


جمهوری اسلامی ایران
سازمان مدیریت و برنامه‌ریزی کشور
مرکز آمار ایران

نتایج تفصیلی سرشماری عمومی کشاورزی

۱۳۸۲



استان خراسان رضوی



کتابخانه مرکز آمار ایران
شماره ۰۲۰۸۸۹
۸۴۶۹ ۲۰۵

نشانه‌های نشریات مرکز آمار ایران	
-	آمار گردآوری نشده است.
000	آمار در دسترس نیست.
X	ذاتاً یا عملاً وجود ندارد.
XX	جمع و محاسبه غیرممکن یا بی معنی است.
//	رقم کمتر از نصف واحد است.
*	رقم (نسبت) ناچیز و قابل صرف نظر کردن است.
*	رقم غیرقطعی است.
**	رقم جنبه‌ی تخمینی دارد.
⊙	به دلیل حفظ محرمانگی، رقم قابل انتشار نیست.

اختلاف در سرجمع‌ها به علت سراسر کردن ارقام است. محاسبه‌ی نسبت‌ها و شاخص‌ها قبل از سراسر کردن ارقام صورت گرفته است.

مرکز آمار ایران

نتایج تفصیلی سرشماری عمومی کشاورزی استان خراسان رضوی -
۱۳۸۲ / مرکز آمار ایران، تهران: مرکز آمار ایران، دفتر انتشارات و
اطلاع رسانی، ۱۳۸۴.

۲۱۵ ص. : جدول، نمودار. - (مرکز آمار ایران: ۳۹۱۲)

۲۶۰۰۰ ریال : ISBN 964-365-391-9

۱. کشاورزی -- ایران -- خراسان رضوی -- آمار. ۲. کشاورزی --
ایران -- خراسان رضوی -- جنبه‌های اقتصادی -- آمار. الف. مرکز
آمار ایران. دفتر انتشارات و اطلاع رسانی. ب. عنوان.
۳۳۸/۱-۹۵۵۰۲۱ HD ۲۰۶۵ / ۲ / م ۴ ن ۱۷

مرکز آمار ایران

- نتایج تفصیلی سرشماری عمومی کشاورزی استان خراسان رضوی - ۱۳۸۲
- تاریخ انتشار: مرداد ۱۳۸۴
- شمارگان: ۴۵۰ نسخه
- شماره‌ی مسلسل نشریات مرکز آمار ایران: ۳۹۱۲
- ناشر: دفتر انتشارات و اطلاع رسانی
- قیمت: ۲۶۰۰۰ ریال
- چاپ در چاپخانه‌ی مرکز آمار ایران

نقل قول از مطالب این کتاب با ذکر منبع بلامانع است.

تهران، کدپستی ۱۴۱۴۶۶۳۱۱۱، خیابان دکتر فاطمی، خیابان رهی معیری، تلفن ۸-۸۹۶۵۰۶۱

دورنگار: ۸۹۶۳۴۵۱ - ۸۹۶۶۰۸۹

URL: <http://www.sci.org.ir>

E-mail: sci@sci.org.ir

شابک ۹-۳۹۱-۳۶۵-۹۶۴

ISBN 964-365-391-9

HD
۲۰۲۸/۲
۱۱۵۷۵۸۲
۱۳۸۲
۹۰۲
۱۰۰
۱۰۰

پیشگفتار

سومین سرشماری عمومی کشاورزی ایران با هدف جمع‌آوری آمار و اطلاعات واحدهای تولیدی کشاورزی کشور، از ۵ مهر لغایت ۵ آبان ۱۳۸۲، به طور همزمان در سراسر کشور انجام شد. نتایج این سرشماری در برگزیده‌ی مجموعه‌ای بسیار گسترده از اطلاعات آماری است که در قالب جدول‌های متنوع به صورت گزارش‌های چاپی و لوح‌های فشرده ارائه می‌شود.

نشریه‌ی حاضر با عنوان "نتایج تفصیلی سرشماری عمومی کشاورزی ۱۳۸۲" حاوی منتخبی از جدول‌های آماری در سطح استان خراسان رضوی به همراه خلاصه یافته‌ها است که در اختیار علاقه‌مندان قرار می‌گیرد. نتایج این سرشماری برای سطوح جغرافیایی کوچکتر از شهرستان، از طریق واحد اطلاع‌رسانی مرکز آمار ایران به آدرس خیابان دکتر فاطمی، نبش رهی معیری، برای عموم قابل دسترس است.

مرکز آمار ایران در اجرای سرشماری عمومی کشاورزی ۱۳۸۲، از مشارکت همه‌جانبه‌ی وزارت جهاد کشاورزی و سازمان مدیریت و برنامه‌ریزی در استان‌ها و همچنین همکاری صمیمانه‌ی تولیدکنندگان کشاورزی که زمینه‌ی اجرای موفقیت‌آمیز این طرح را فراهم کردند، سپاسگزاری می‌کند.

مرکز آمار ایران

فهرست مندرجات

عنوان	صفحه
راهنمای کاربران.....	۷
تعاریف و مفاهیم.....	۱۲
یافته های مهم.....	۱۹
فصل اول - بهره برداران و بهره برداری های کشاورزی	
۱- بهره برداران فهرست شده و بهره برداران سرشماری شده (دارای پرسننامه) برحسب نوع بهره بردار و شهرستان.....	۲۷
۲- بهره برداری های کشاورزی برحسب نوع بهره بردار و شهرستان.....	۲۹
۳- بهره برداری های کشاورزی متعلق به اشخاص حقیقی برحسب نوع و سن بهره بردار.....	۳۱
۴- بهره برداری های کشاورزی متعلق به اشخاص حقیقی برحسب وضع سواد و مدرک تحصیلی بهره بردار و شهرستان.....	۳۲
۵- بهره برداری های کشاورزی متعلق به اشخاص حقیقی برحسب وضع سواد و مدرک تحصیلی بهره بردار و وسعت اراضی کشاورزی.....	۳۳
۶- بهره برداری های کشاورزی متعلق به اشخاص حقیقی برحسب وضع سواد و مدرک تحصیلی و سن بهره بردار.....	۳۴
۷- بهره برداری های کشاورزی متعلق به اشخاص حقیقی برحسب جنس بهره بردار، پستی با سرپرست خانوار و شهرستان.....	۳۵
فصل دوم - کاربری اراضی کشاورزی	
۸- بهره برداری های کشاورزی برحسب نوع فعالیت و شهرستان.....	۳۹
۹- تعداد و مساحت بهره برداری های با زمین برحسب شهرستان.....	۴۰
۱۰- تعداد و مساحت بهره برداری های با زمین برحسب وسعت اراضی کشاورزی.....	۴۱
۱۱- تعداد و مساحت بهره برداری های با زمین برحسب سن بهره بردار.....	۴۲
۱۲- تعداد و مساحت بهره برداری های با زمین آبی برحسب شهرستان.....	۴۳
۱۳- تعداد و مساحت بهره برداری های با زمین دیم برحسب شهرستان.....	۴۴
۱۴- تعداد و مساحت بهره برداری های دارای اراضی زراعی برحسب شهرستان.....	۴۵
۱۵- تعداد و مساحت بهره برداری های دارای اراضی زراعی برحسب وسعت اراضی کشاورزی.....	۴۶
۱۶- تعداد و مساحت بهره برداری های دارای اراضی زراعی برحسب وسعت اراضی زراعی.....	۴۷
۱۷- تعداد و مساحت بهره برداری های دارای اراضی زراعی برحسب سن بهره بردار.....	۴۸
۱۸- تعداد و مساحت بهره برداری های دارای اراضی زراعی آبی برحسب شهرستان.....	۴۹
۱۹- تعداد و مساحت اراضی زراعی بهره برداری ها به تفکیک آبی و دیم برحسب شهرستان.....	۵۰

عنوان

صف

- ۲۰- تعداد و مساحت باغ و قلمستان بهره‌برداری‌ها بر حسب شهرستان
- ۲۱- تعداد و مساحت باغ و قلمستان بهره‌برداری‌ها بر حسب وسعت اراضی کشاورزی
- ۲۲- تعداد و مساحت باغ و قلمستان بهره‌برداری‌ها بر حسب سن بهره‌بردار
- ۲۳- تعداد و مساحت باغ و قلمستان بهره‌برداری‌ها بر حسب وسعت اراضی باغ و قلمستان
- ۲۴- تعداد و مساحت باغ و قلمستان آبی بهره‌برداری‌ها بر حسب شهرستان
- ۲۵- تعداد و مساحت باغ و قلمستان دیم بهره‌برداری‌ها بر حسب شهرستان
- ۲۶- تعداد و مساحت باغ و قلمستان بهره‌برداری‌ها به تفکیک آبی و دیم بر حسب شهرستان
- فصل سوم - زراعت (محصولات سالانه در فضای باز)
- ۲۷- تعداد بهره‌برداری، سطح کاشت و مقدار تولید محصولات زراعی بهره‌برداری‌های کشاورزی بر حسب نام محصول
- ۲۸- تعداد بهره‌برداری، سطح کاشت و مقدار تولید گندم بر حسب شهرستان
- ۲۹- تعداد بهره‌برداری، سطح کاشت و مقدار تولید گندم بر حسب وسعت اراضی کشاورزی
- ۳۰- تعداد بهره‌برداری، سطح کاشت و مقدار تولید گندم بر حسب وسعت اراضی زراعی
- ۳۱- تعداد بهره‌برداری، سطح کاشت و مقدار تولید گندم بر حسب سن بهره‌بردار
- ۳۲- تعداد بهره‌برداری، سطح کاشت و مقدار تولید جو بر حسب شهرستان
- ۳۳- تعداد بهره‌برداری، سطح کاشت و مقدار تولید برنج (شلوک) بر حسب شهرستان
- ۳۴- تعداد بهره‌برداری، سطح کاشت و مقدار تولید چغندر قند بر حسب شهرستان
- ۳۵- تعداد بهره‌برداری، سطح کاشت و مقدار تولید پنبه (وش) بر حسب شهرستان
- ۳۶- تعداد بهره‌برداری، سطح کاشت و مقدار تولید زعفران بر حسب شهرستان
- ۳۷- تعداد بهره‌برداری، سطح کاشت و مقدار تولید انواع لوبیا (دانه خشک) بر حسب شهرستان
- ۳۸- تعداد بهره‌برداری، سطح کاشت و مقدار تولید انواع نخود (دانه خشک) بر حسب شهرستان
- ۳۹- تعداد بهره‌برداری، سطح کاشت و مقدار تولید عدس بر حسب شهرستان
- ۴۰- تعداد بهره‌برداری، سطح کاشت و مقدار تولید آفتابگردان روغنی بر حسب شهرستان
- ۴۱- تعداد بهره‌برداری، سطح کاشت و مقدار تولید هندوانه بر حسب شهرستان
- ۴۲- تعداد بهره‌برداری، سطح کاشت و مقدار تولید خیار بر حسب شهرستان
- ۴۳- تعداد بهره‌برداری، سطح کاشت و مقدار تولید خربزه، طالبی، گرمک و دستنبو بر حسب شهرستان
- ۴۴- تعداد بهره‌برداری، سطح کاشت و مقدار تولید یونجه و اسپرس (خشک) بر حسب شهرستان
- ۴۵- تعداد بهره‌برداری، سطح کاشت و مقدار تولید شبدر (خشک) بر حسب شهرستان
- ۴۶- تعداد بهره‌برداری، سطح کاشت و مقدار تولید ذرت خوشه‌ای و علوفه‌ای بر حسب شهرستان
- ۴۷- تعداد بهره‌برداری، سطح کاشت و مقدار تولید سیب زمینی بر حسب شهرستان
- ۴۸- تعداد بهره‌برداری، سطح کاشت و مقدار تولید پیاز بر حسب شهرستان
- ۴۹- تعداد بهره‌برداری، سطح کاشت و مقدار تولید گوجه فرنگی بر حسب شهرستان
- ۵۰- تعداد بهره‌برداری، سطح کاشت و مقدار تولید هویج، ترب، شلغم و چغندر لیبی بر حسب شهرستان
- ۵۱- تعداد بهره‌برداری، سطح کاشت و مقدار تولید سایر سبزیجات بر حسب شهرستان
- ۵۲- تعداد بهره‌برداری، سطح کاشت و مقدار تولید تنباکو بر حسب شهرستان
- ۵۳- تعداد بهره‌برداری، سطح کاشت و مقدار تولید ارزن بر حسب شهرستان
- ۵۴- تعداد بهره‌برداری، سطح کاشت و مقدار تولید زیره بر حسب شهرستان
- ۵۵- تعداد بهره‌برداری، سطح کاشت و مقدار تولید آفتابگردان آجیلی بر حسب شهرستان

صفحه	عنوان
۹۳	۵۶- تعداد بهره‌برداری، سطح کاشت و مقدار تولید هندوانه آجیلی برحسب شهرستان
۹۴	۵۷- تعداد بهره‌برداری، سطح کاشت و مقدار تولید هندوانه بذری برحسب شهرستان
۹۵	۵۸- تعداد بهره‌برداری، سطح کاشت و مقدار تولید چنددرغلوقه‌های برحسب شهرستان
	فصل چهارم - باغداری (تولید محصولات دائمی در فضای باز) و تولید گلخانه‌ای
۹۹	۵۹- تعداد بهره‌برداری، سطح کاشت ساده، تعداد درخت و مقدار تولید محصولات دائمی برحسب نام محصول
۱۰۳	۶۰- تعداد بهره‌برداری، سطح کاشت ساده، تعداد درخت و مقدار تولید سیب برحسب شهرستان
۱۰۵	۶۱- تعداد بهره‌برداری، سطح کاشت ساده، تعداد درخت و مقدار تولید سیب برحسب وسعت اراضی کشاورزی
۱۰۷	۶۲- تعداد بهره‌برداری، سطح کاشت ساده، تعداد درخت و مقدار تولید سیب برحسب وسعت اراضی باغ و قلمستان
۱۰۹	۶۳- تعداد بهره‌برداری، سطح کاشت ساده، تعداد درخت و مقدار تولید سیب برحسب سن بهره‌بردار
۱۱۱	۶۴- تعداد بهره‌برداری، سطح کاشت ساده، تعداد درخت و مقدار تولید گلابی برحسب شهرستان
۱۱۲	۶۵- تعداد بهره‌برداری، سطح کاشت ساده، تعداد درخت و مقدار تولید به برحسب شهرستان
۱۱۵	۶۶- تعداد بهره‌برداری، سطح کاشت ساده، تعداد درخت و مقدار تولید گیلاس و آلبالو برحسب شهرستان
۱۱۷	۶۷- تعداد بهره‌برداری، سطح کاشت ساده، تعداد درخت و مقدار تولید زردآلو و قیسی برحسب شهرستان
۱۱۹	۶۸- تعداد بهره‌برداری، سطح کاشت ساده، تعداد درخت و مقدار تولید هلو، شلیل و شفتالو برحسب شهرستان
۱۲۱	۶۹- تعداد بهره‌برداری، سطح کاشت ساده، تعداد درخت و مقدار تولید انواع آلو و گوجه برحسب شهرستان
۱۲۳	۷۰- تعداد بهره‌برداری، سطح کاشت ساده، تعداد درخت و مقدار تولید انجیر آبی برحسب شهرستان
۱۲۵	۷۱- تعداد بهره‌برداری، سطح کاشت ساده، تعداد درخت و مقدار تولید انار برحسب شهرستان
۱۲۷	۷۲- تعداد بهره‌برداری، سطح کاشت ساده، تعداد درخت و مقدار تولید بادام آبی برحسب شهرستان
۱۲۹	۷۳- تعداد بهره‌برداری، سطح کاشت ساده، تعداد درخت و مقدار تولید بادام دیم برحسب شهرستان
۱۳۱	۷۴- تعداد بهره‌برداری، سطح کاشت ساده، تعداد درخت و مقدار تولید گردو برحسب شهرستان
۱۳۳	۷۵- تعداد بهره‌برداری، سطح کاشت ساده، تعداد درخت و مقدار تولید پسته برحسب شهرستان
۱۳۵	۷۶- تعداد بهره‌برداری، سطح کاشت ساده، تعداد درخت و مقدار تولید انگور آبی برحسب شهرستان
۱۳۷	۷۷- تعداد بهره‌برداری، سطح کاشت ساده، تعداد درخت و مقدار تولید انگور دیم برحسب شهرستان
۱۳۹	۷۸- تعداد بهره‌برداری، سطح کاشت ساده، تعداد درخت و مقدار تولید انواع توت و شاه توت برحسب شهرستان
۱۴۱	۷۹- تعداد بهره‌برداری، سطح کاشت ساده و تعداد درخت توت نوغان برحسب شهرستان
۱۴۳	۸۰- تعداد بهره‌برداری، سطح کاشت ساده، تعداد درخت و مقدار تولید انواع تیریزی برحسب شهرستان
۱۴۵	۸۱- تعداد بهره‌برداری، سطح کاشت ساده و مقدار تولید زرشک برحسب شهرستان
۱۴۷	۸۲- مساحت گلخانه‌ها و تولید انواع محصولات در بهره‌برداری‌ها برحسب شهرستان
	فصل پنجم - مکانیزاسیون کشاورزی (استفاده از ماشین‌ها و ادوات کشاورزی و آبیاری تحت فشار)
۱۵۱	۸۳- تعداد بهره‌برداری‌های استفاده کننده از هر یک از ماشین‌ها و ادوات کشاورزی برحسب شهرستان
۱۵۵	۸۴- تعداد بهره‌برداری‌های استفاده کننده از هر یک از ماشین‌ها و ادوات کشاورزی برحسب وسعت اراضی کشاورزی
۱۵۹	۸۵- تعداد بهره‌برداری‌های استفاده کننده از هر یک از ماشین‌ها و ادوات کشاورزی برحسب وسعت اراضی زراعی
۱۶۳	۸۶- تعداد بهره‌برداری‌های استفاده کننده از هر یک از ماشین‌ها و ادوات کشاورزی متعلق به خود برحسب شهرستان
۱۶۷	۸۷- مساحت تحت پوشش بهره‌برداری‌های استفاده کننده از سیستم آبیاری بارانی برحسب شهرستان
۱۶۸	۸۸- مساحت اراضی کشاورزی تحت پوشش بهره‌برداری‌های استفاده کننده از سیستم آبیاری بارانی برحسب وسعت اراضی
۱۶۹	۸۹- مساحت تحت پوشش بهره‌برداری‌های استفاده کننده از سیستم آبیاری بارانی برحسب سن بهره‌بردار

صفحه	عنوان
	۹۰- مباحث اراضی کشاورزی تحت پوشش بهره‌برداری‌های استفاده‌کننده از سیستم آبیاری بارانی برحسب وسعت اراضی
۱۷۰	تحت پوشش آبیاری تحت فشار
۱۷۱	۹۱- مساحت تحت پوشش بهره‌برداری‌های استفاده‌کننده از سیستم آبیاری قطره‌ای برحسب شهرستان
	فصل ششم - دامپروری
۱۷۵	۹۲- بهره‌برداری‌های دارای دام کوچک طی ۳۶۵ روز گذشته و تعداد دام آن‌ها در روز آمارگیری برحسب شهرستان
۱۷۷	۹۳- بهره‌برداری‌های دارای دام کوچک طی ۳۶۵ روز گذشته و تعداد دام آن‌ها در روز آمارگیری برحسب تعداد دام کوچک
۱۷۹	۹۴- بهره‌برداری‌های دارای گوسفند و بره در روز آمارگیری و تعداد دام آن‌ها برحسب شهرستان
۱۸۱	۹۵- بهره‌برداری‌های دارای گوسفند و بره در روز آمارگیری و تعداد دام آن‌ها برحسب وسعت اراضی کشاورزی
۱۸۳	۹۶- بهره‌برداری‌های دارای گوسفند و بره در روز آمارگیری و تعداد دام آن‌ها برحسب سن بهره‌بردار
۱۸۵	۹۷- بهره‌برداری‌های دارای گوسفند و بره در روز آمارگیری و تعداد دام آن‌ها برحسب تعداد گوسفند و بره در روز آمارگیری
۱۸۷	۹۸- بهره‌برداری‌های دارای بز و بزغاله در روز آمارگیری و تعداد دام آن‌ها برحسب شهرستان
۱۸۹	۹۹- بهره‌برداری‌های دارای گاو و گوساله در روز آمارگیری و تعداد دام آن‌ها برحسب شهرستان
۱۹۱	۱۰۰- بهره‌برداری‌های دارای گاو و گوساله در روز آمارگیری و تعداد دام آن‌ها برحسب تعداد دام بزرگ
۱۹۳	۱۰۱- بهره‌برداری‌های دارای گاو و گوساله‌ی بومی در روز آمارگیری و تعداد دام آن‌ها برحسب شهرستان
۱۹۵	۱۰۲- بهره‌برداری‌های دارای گاو و گوساله‌ی دورگ در روز آمارگیری و تعداد دام آن‌ها برحسب شهرستان
۱۹۷	۱۰۳- بهره‌برداری‌های دارای گاو و گوساله‌ی اصیل در روز آمارگیری و تعداد دام آن‌ها برحسب شهرستان
۱۹۹	۱۰۴- بهره‌برداری‌های دارای شتر و بچه شتر در روز آمارگیری و تعداد دام آن‌ها برحسب شهرستان
۲۰۱	۱۰۵- فروش گوسفند و بره‌ی پرواری، ذبح و تلفات آن‌ها در بهره‌برداری‌ها برحسب شهرستان
۲۰۲	۱۰۶- فروش بز و بزغاله‌ی پرواری، ذبح و تلفات آن‌ها در بهره‌برداری‌ها برحسب شهرستان
۲۰۳	۱۰۷- فروش گاو و گوساله‌ی پرواری، ذبح و تلفات آن‌ها در بهره‌برداری‌ها برحسب شهرستان
۲۰۴	۱۰۸- تولید شیر در بهره‌برداری‌ها برحسب نوع دام و شهرستان
۲۰۶	۱۰۹- تعداد دام و مقدار تولید پشم، مو و کرک گوسفند و بز در بهره‌برداری‌ها برحسب شهرستان
۲۰۷	۱۱۰- بهره‌برداری‌های پرورش ماکیان به روش سنتی و تعداد ماکیان آن‌ها برحسب شهرستان
۲۰۹	۱۱۱- پرورش ماکیان به روش سنتی در بهره‌برداری‌ها برحسب طبقات تعداد ماکیان
۲۱۱	۱۱۲- پرورش زنبور عسل، تعداد کندو و مقدار تولید عسل یا موم در بهره‌برداری‌ها برحسب شهرستان
۲۱۳	۱۱۳- پرورش زنبور عسل، تعداد کندو و مقدار تولید عسل یا موم در بهره‌برداری‌ها برحسب طبقات تعداد کندو

راهنمای کاربران

نتایج سرشماری عمومی کشاورزی ۱۳۸۲ مجموعه‌ای بسیار گسترده از اطلاعات آماری است که به اشکال متنوع به شرح زیر در اختیار کاربران قرار می‌گیرد:

- جدول‌های آماری در نشریات چاپی

- جدول‌های آماری در نشریات الکترونیکی

- فایل‌های اطلاعاتی رایانه‌ای به سفارش متقاضی

استفاده‌ی کاربران از اطلاعات ارائه شده به هر شکل و در هر قالبی باشد، مستلزم آشنایی با مفاهیم، اصطلاحات فنی و روش‌های اجرایی به کار گرفته شده در سرشماری عمومی کشاورزی است که در این راهنما به عنوان جزء لاینفک نتایج سرشماری تشریح می‌شود. از آنجا که اغلب مفاهیم و اصطلاحات مورد بحث، خاص این طرح آماری است و ممکن است با برداشت‌های موجود در ذهن عمومی متفاوت باشد، بدون توجه به تعاریف و نکات توضیح داده شده در این راهنما، کاربران محترم دچار سردرگمی و اشتباهات زیادی خواهند شد و لذا به آنان در هر سطحی که باشند و هر هدفی از کاربرد نتایج داشته باشند، مطالعه‌ی این راهنما توصیه می‌شود.

۱- روش سرشماری و برخی ویژگی‌های آن

سرشماری عمومی کشاورزی ۱۳۸۲ یک طرح آماری منطبق با اصول پذیرفته شده توسط سازمان‌های آماری اکثر کشورهای جهان بوده و بر پایه‌های مشروح زیر استوار است:

- بهره‌برداری کشاورزی (Holding) طبق تعریفی که خواهد آمد، واحد آماری اصلی بوده است و بهره‌بردار کشاورزی و آبادی نیز دو واحد آماری دیگر مورد استفاده بوده‌اند. پرسشنامه‌های بهره‌برداری و آبادی ضمیمه‌ی این نشریه است.
- مراجعه به بهره‌بردار و تکمیل پرسشنامه بر اساس اظهارات او مبنای کسب اطلاعات بوده است و در مواردی که امکان دسترسی به بهره‌بردار فراهم نبوده، از افراد دیگری که با بهره‌بردار در ارتباط بوده‌اند به جای بهره‌بردار استفاده شده است. اطلاعاتی که واحد آماری آن "آبادی" بوده است، طی مصاحبه با معتمدین و صاحب نظران آبادی نظیر اعضای شوراهای روستایی جمع‌آوری شده است.

- فهرست بهره‌برداران در نقاط روستایی مسکونی و اکثر شهرها از طریق مراجعه و پرسش خانه به خانه و در ۱۰۸ شهر منتخب طبق فهرست صفحه بعد به دلیل وسعت شهر و پایین بودن نسبت فعالیت‌های کشاورزی از طریق مراجعه به منابع اداری، ثبتی و مطلعین محلی و با روش تحقیق عملیاتی توسط سازمان‌های جهاد کشاورزی طی ماه‌های پایانی سال ۱۳۸۱ و ماه‌های آغازین سال ۱۳۸۲ تهیه شده است.
- اطلاعات ارائه شده به دلیل ماهیت کار، کم و بیش با خطاهای آماری غیرقابل کنترل همراه است و این نوع خطا ممکن است در برخی سطوح جغرافیایی کوچک محسوس‌تر باشد.
- پرسشگران به‌طور عموم از جوانان جویای کار دارای تحصیلات حداقل دیپلم دبیرستان و تحصیل‌کرده‌های رشته‌های کشاورزی انتخاب شده‌اند و تحت نظارت کارشناسان سازمان‌های جهاد کشاورزی و سازمان‌های مدیریت و برنامه‌ریزی، از ۵ مهر لغایت ۵ آبان انجام وظیفه کرده‌اند.
- پس از مرحله‌ی آمارگیری و ورود داده‌ها به رایانه، داده‌های پرت و غیر واقعی توسط کارشناسان سازمان‌های مدیریت و برنامه‌ریزی و جهاد کشاورزی مورد بازنگری قرار گرفته و در صورت لزوم یا توجه به شواهد و قراین موجود، طبق راهنمای فنی اصلاح شده‌اند.

۲ - واحدهای جغرافیایی

- کوچکترین واحد جغرافیایی که نتایج سرشماری برای آن قابل ارائه است "آبادی" و "شهر" است.
- از مجموع اطلاعات آبادی‌های واقع در محدوده‌ی هر دهستان، اطلاعات دهستان و از مجموع اطلاعات دهستان‌ها و شهرهای واقع در محدوده‌ی یک بخش، اطلاعات بخش و سپس اطلاعات شهرستان و استان به دست می‌آید.
- طبق تعریف ارائه شده در این سرشماری، آبادی مجموعه‌ای از یک یا چند مکان و یا اراضی به هم پیوسته (اعم از کشاورزی غیرکشاورزی) است که خارج از محدوده‌ی شهرها واقع شده و دارای محدوده‌ی ثبتی یا عرفی مستقل باشد. به این ترتیب نه تنه‌ی دهانت، بلکه مزارع، قهوه‌خانه‌ها، معادن، ایستگاه‌های راه‌آهن و ... که دارای محدوده‌ی ثبتی یا عرفی مستقلی باشند آبادی محسوب می‌شوند.
- شایان ذکر است محدوده‌ی آبادی‌ها روی نقشه‌های آماری مشخص نمی‌شود و در طبیعت ممکن است از طریق مرز مشترک با آبادی مجاور و یا اراضی ملی و ... قابل شناسایی باشد.

فهرست ۱۰۸ شهر منتخب برای اجرای سرشماری بدون مراجعه‌ی مکان به مکان

استان	شهر	استان	شهر
خوزستان	آبادان	مرکزی	اراک
	اهواز		خمین
	بندر امام خمینی		ساوه
	بندر ماه شهر		محلات
	بهبهان	گیلان	آستارا
	خرمشهر		بندر انزلی
	دزفول		رشت
	شوشتر		لاهیجان
	مسجد سلیمان	آذربایجان شرقی	تبریز
	آباده		مراغه
داراب	میانه		
فارس	شیراز	آذربایجان غربی	ارومیه
	فسا		خوی
	کازرون		ماکو
	لار		مهاباد
	مرودشت		میاندوآب
	سیرجان		بوکان
	کرمان		کرمانشاه
لرستان	جیرفت	کرمانشاه	اسلام آباد غرب
	الیگودرز		رهنان
	بروجرد	اصفهان	اصفهان
	خرم آباد		فلاورجان
	دورود		کاشان
ازنا	فولادشهر		
ایلام	ایلام	هرمزگان	بندر عباس
	خارک		بندر لنگه
بوشهر	بوشهر		میناب
	برازجان		کیش
	بندر گناوه		قشم

نتایج تفصیلی سرشماری عمومی کشاورزی ۱۳۸۲ - استان خراسان رضه

استان	شهر
زنجان	زنجان
سمنان	دامغان
	سمنان
	شاهرود
	گرمسار
یزد	یزد
	تفت
همدان	ملایر
	نهادن
	همدان
چهارمحال و بختیاری	بروجن
	شهرکرد
قزوین	قزوین
	آبیک
گلستان	گرگان
	گنبد کاووس
تهران	تهران
	ماهدشت
	کرج
	پیشوا
	ورامین
	قرچک
	هشتگرد
	نظرآباد
	اسلامشهر

استان	شهر
خراسان شمالی	بجنورد
خراسان جنوبی	بیرجند
خراسان رضوی	تایباد
	تربت حیدریه
	تربت جام
	سبزوار
	قوچان
	مشهد
	نیشابور
	چناران
	کاشمر
	ایرانشهر
سیستان و بلوچستان	چابهار
	خاش
	زاهدان
کردستان	بانه
	سقز
	سنندج
	مریوان
کهگیلویه و بویراحمد	دوگنبدان
	یاسوج
اردبیل	اردبیل
	خلخال
	پارس آباد
قم	قم

استان مازندران فاقد شهر منتخب بوده است.

۳- موارد افتراق در تعاریف و روش‌های اجرای سرشماری عمومی کشاورزی ۱۳۸۲ با سرشماری‌های عمومی کشاورزی سال‌های ۱۳۷۲ و ۱۳۶۷:

نظر به این‌که بسیاری از کاربران ممکن است نتایج این سرشماری را با نتایج سرشماری‌های کشاورزی سال‌های قبل مقایسه کنند توجه به موارد افتراق این سرشماری‌ها بسیار ضروری است و اهم آن‌ها به شرح زیر است:

- در سرشماری‌های سال‌های قبل، در تعریف بهره‌برداری کشاورزی، محدوده‌ی جغرافیایی شهرستان، ملاک تمایز بهره‌برداری‌ها از یکدیگر بوده است و حال آن‌که در این سرشماری به منظور کاهش میزان خطای آماری و نیز برای این‌که بتوان اطلاعات مربوط به اراضی کشاورزی را در سطح کوچک‌ترین واحد جغرافیایی ارائه کرد، محدوده‌ی آبادی یا شهر، ملاک تمایز بهره‌برداری قرار گرفته است. بنابراین انتظار می‌رود که طبق نتایج این سرشماری بهره‌برداری‌ها به تعداد بیش‌تر و با میانگین کوچک‌تر ارائه شوند.

- در سرشماری‌های سال‌های قبل، برای تهیه‌ی فهرست بهره‌بردارهای کشاورزی و کسب اطلاعات مربوط به خانوارهای بهره‌بردار، فقط به محل سکونت خانوارها مراجعه شده است و از آن‌جا که محل اراضی کشاورزی و واحدهای نامساری (بهره‌برداری‌های کشاورزی) ممکن است در نقاط دیگری قرار داشته باشند، احتمال خطای سرشماری نشدن آن‌ها وجود داشته است لذا در این سرشماری، فهرست بهره‌بردارهای هر شهر یا هر آبادی اعم از مسکونی و غیرمسکونی با مراجعه به همان شهر و آبادی و انجام تحقیقات خانه به خانه و تحقیقات محلی تهیه شده است.

- نتایج ارائه شده برای واحدهای جغرافیایی کوچک‌تر از شهرستان (شهر، آبادی، دهستان و بخش) در سرشماری‌های قبلی، شامل اراضی و دام‌های متعلق به خانوارهای ساکن در آن واحدهای جغرافیایی است که ممکن است بخشی از آن‌ها در جای دیگری از کشور قرار داشته باشند. در نتایج این سرشماری، اطلاعات هر نقطه یا محدوده‌ی جغرافیایی، نشان دهنده‌ی واحدهای تولیدی کشاورزی واقع در همان نقطه یا محدوده است و ارتباطی با محل سکونت خانوار بهره‌بردار ندارد.

- نتایج این سرشماری مانند هر طرح آماری دیگر، اطلاعات را بر اساس تقسیمات کشوری زمان اجرای آمارگیری ارائه می‌کند و بنابراین در محدوده‌های جغرافیایی غیر هم‌سطح یا سال‌های قبل، قابل مقایسه نیست.

- نظر به این‌که تشخیص مستقل یا غیرمستقل بودن محدوده‌ی عرفی آبادی توسط مأموران آمارگیری در سرشماری‌های عمومی همواره با مشکلاتی مواجه بوده و فهرست آبادی‌ها را دچار تغییرات غیرموجه می‌نموده است، قبل از اجرای سرشماری عمومی کشاورزی ۱۳۸۲ با اجرای عملیات میدانی گسترده‌ای تحت عنوان "طرح اصلاح و بهنگام‌سازی پرونده‌ی آبادی‌ها-۱۳۸۱"

توسط کارشناسان سازمان‌های مدیریت و برنامه‌ریزی استان، جهاد کشاورزی و مرکز آمار ایران به همه‌ی آبادی‌ها طبق فهرست موجود از سرشماری‌های قبلی مرکز آمار ایران مراجعه شد و طی پرسشنامه‌ی خاصی که برای هر آبادی تکمیل شده با ادغام نقاطی که فاقد محدوده‌ی مستقل بوده‌اند در آبادی اصلی از یک طرف و تفکیک تعدادی آبادی جدید از طرف دیگر، فهرست جدیدی برای آبادی‌های کشور به دست آمد که به عنوان چارچوب اولیه‌ی سرشماری کشاورزی ۱۳۸۲ پذیرفته شد.

بنابراین ممکن است در مقایسه‌ی تطبیقی نتایج این سرشماری با سرشماری عمومی نفوس و مسکن ۱۳۷۵ یا سرشماری‌های عمومی کشاورزی ۱۳۷۲ و ۱۳۶۷ و دیگر طرح‌های آماری سراسری مرکز آمار ایران علاوه بر اختلاف ناشی از تغییر تقسیمات کشوری، اختلافاتی ناشی از ادغام یا تفکیک نقاط روستایی کوچک و مجاور یکدیگر نیز وجود داشته باشد.

۴- نکات شایان توجه در جدول‌های آماری

هر جدول آماری از "عنوان"، "سرستون‌ها"، "ستون شرح" و "متن جدول" تشکیل شده است که می‌باید به مندرجات آن‌ها با دقت توجه شود. متن جدول شامل اعدادی است که اطلاعات آماری را تشکیل می‌دهند و به وسیله‌ی مندرجات سه قسمت دیگر (عنوان، سرستون و شرح) قابل درک و تبیین می‌باشند. در برخی موارد، مطالب مندرج در سه قسمت نام برده شده برای درک اطلاعات متن کافی نیست و باید به زیرنویس‌ها و تعاریف و توضیحات این راهنما یا صفحه‌های راهنمای ملومر سرشماری نیز توجه شود.

در عنوان جدول معمولاً سطح جغرافیایی تحت پوشش، زمان آماری و ماهیت یا موضوع اعداد متن جدول به طور کلی توضیح داده می‌شود. ستون شرح و سرستون‌ها، به طور دقیق ماهیت و مفهوم اطلاع متدرج در خنهای محل تقاطع را مشخص می‌کنند. در جدول‌های آماری نتایج این سرشماری، از ستون شرح عموماً برای طبقه‌بندی بهره‌برداران‌های کشاورزی استفاده شده است و ممکن است یک قلم آماری با چند نوع طبقه‌بندی و بنابراین در چند جدول به شرح زیر ارائه شود:

- طبقه‌بندی بر اساس محل استقرار بهره‌برداران (توزیع جغرافیایی)
- طبقه‌بندی بر اساس وسعت اراضی کشاورزی (مجموع اراضی زراعی و باغ و قلمستان آبی و دیم)
- طبقه‌بندی بر اساس سن بهره‌بردار (ویژه‌ی بهره‌برداران‌های متعلق به اشخاص حقیقی)
- طبقه‌بندی بر اساس وسعت فعالیت مرتبط با موضوع جدول (مانند اراضی زراعی، اراضی باغ و قلمستان، دام بزرگ، دام کوچک و ...)

شایان ذکر است اگر یک قلم اطلاع یا پوشش یکسان در چند جدول یا طبقه‌بندی‌های متفاوت ارائه شود، در تمام آن جدول‌ها سطر جمع‌ها با هم مساوی خواهند بود و فقط اختلاف جزئی ناشی از گرد شدن اعداد در آن‌ها وجود خواهد داشت. باید توجه شود که سرجمع‌های جدول‌های ارائه شده با طبقه‌بندی سن بهره‌بردار به دلیل عدم پوشش بهره‌برداران شرکت رسمی و مؤسسه‌ی عمومی، کمتر یا حداکثر مساوی سرجمع‌های ارائه شده در سایر طبقات یا تقسیمات جغرافیایی خواهد بود.

در جدول‌هایی که تعداد بهره‌برداران (خانوار معمولی ساکن، بهره‌بردار غیرساکن، خانوار معمولی غیرساکن و شرکت رسمی و مؤسسه‌ی عمومی) را ارائه می‌کنند، نباید تصور شود که از حاصل جمع آن‌ها، تعداد کل بهره‌برداران به دست می‌آید، زیرا طبق تعریف ارائه شده، بهره‌برداران حقیقی دارای فصول مشترکی هستند که باعث شمارش تکراری آن‌ها می‌شود.

تعاریف و مفاهیم

خانوار

خانوار از افرادی تشکیل می‌شود که با هم در یک اقامتگاه زندگی می‌کنند، با یکدیگر هم‌خرج هستند و معمولاً با هم غذا می‌خورند. بنابراین، لازم نیست که اعضای یک خانوار حتماً با یکدیگر رابطه‌ی خویشاوندی داشته باشند. به عبارت دیگر خانوار لزوماً با خانواده یکی نیست. فردی که به تنهایی زندگی می‌کند نیز، خانوار تلقی می‌شود.

فعالیت‌های کشاورزی

در این سرشماری فعالیت‌های کشاورزی مورد نظر عبارتند از:

۱- **زراعت:** منظور از زراعت، کشت و کار نباتات سالانه در فضای باز یا تحت پوشش موقت، روی زمین زراعی، یا بین درختان باغ است. نباتات سالانه معمولاً ساقه‌ی علفی دارند و پس از برداشت محصول، بوته‌ی آن‌ها از بین می‌رود و یا این‌که قسمت‌های زیرزمینی گیاه (ریشه، پیاز و نظایر آن) برای سال بعد در زمین باقی می‌ماند. به عنوان مثال کشت گندم، چغندر، یونجه، پنبه، پیاز، زعفران، انواع سبزی‌ها، حبوب و گلایل، زراعت محسوب می‌شود.

۲- **باغداری:** منظور از باغداری، احداث و نگهداری باغ‌های مثمر و غیرمثمر شامل قلمستان و به‌طور کلی پرورش نباتات دائمی روی زمین، در فضای باز یا زیر پوشش موقت است. نباتات دائمی گیاهانی هستند که غالباً تنه یا ساقه‌ی چوبی دارند و پس از برداشت محصول، تمام یا قسمتی از گیاه در زمین باقی می‌ماند و مجدداً در سال‌های بعد محصول می‌دهد. انواع درختان و درختچه‌های مثمر مانند پرتقال، هلو، انگور، بوته‌ی چای و گل محمدی و انواع درختان غیرمثمر مانند تیریزی و سپیدار، نباتات دائمی محسوب می‌شوند.

۳- **تولید گلخانه‌ای:** منظور از تولید گلخانه‌ای، کشت و کار انواع محصولات سالانه یا دائمی است که در گلخانه‌ها با هدف بهره‌برداری اقتصادی انجام می‌شود. کشت محصولات کشاورزی زیر پوشش موقت مانند کشت زیرپلاستیک، تولید گلخانه‌ای محسوب نمی‌شود. منظور از گلخانه، مکانی است که با ایجاد ساختمان با پایه‌های ثابت و سقف شیشه‌ای، پوشش پلاستیکی یا ... برای تولید محصولات سالانه یا دائمی در محیط تحت کنترل از نظر حرارت، رطوبت، نور، تهویه و ... اختصاص یافته است. مکان مورد استفاده برای پرورش قارچ، در این سرشماری تولید گلخانه‌ای محسوب نشده است.

۴- **پرورش دام:** منظور، پرورش گوسفند و بره، بز و بزغاله، گاو و گوساله، گاو میش و بچه گاو میش و شتر و بچه شتر است. در این سرشماری به گوسفند و بره و بز و بزغاله، "دام کوچک" و به گاو و گوساله، گاو میش و بچه گاو میش و شتر و بچه شتر، "دام بزرگ" گفته شده است.

۵- **پرورش ماکیان:** منظور، پرورش انواع مرغ و خروس و جوجه اردک، غاز و بوقلمون است.

۶- **پرورش زنبور عسل:** نگهداری انواع کندوی فعال (دارای جمعیت) اعم از نوع جدید یا قدیم، زنبورداری یا پرورش زنبور عسل به حساب می‌آید.

۷- **پرورش کرم ابریشم:** نگهداری کرم ابریشم به منظور تولید پيله، پرورش کرم ابریشم یا نوغانداری نامیده می‌شود.

بهره‌برداری کشاورزی، بهره‌بردار و انواع آن‌ها

تمامی فعالیت‌های کشاورزی که تحت مدیریت واحدی قرار دارد، یک واحد تولیدی کشاورزی است که بهره‌برداری کشاورزی نامیده می‌شود. این مدیریت توسط اعضای یک یا چند خانوار (اشخاص حقیقی) یا توسط یک شرکت رسمی یا مؤسسه‌ی عمومی (اشخاص حقوقی) اعمال می‌شود.

اگر فعالیت‌های یک واحد تولیدی کشاورزی در محدوده‌ی چند آبادی یا شهر گسترده باشد، در سرشماری ۱۳۸۲ هر قسمت واقع در محدوده‌ی یک شهر یا آبادی، یک بهره‌برداری کشاورزی تلقی شده است. با این تعریف، اطلاعات منتسب به هر آبادی یا شهر، از مجموع اطلاعات بهره‌بردارهای کشاورزی آن شهر یا آبادی به دست آمده است.

بهره‌برداریهایی مورد سرشماری واقع شده‌اند که لااقل در یکی از گروه‌های زیر قرار گرفته باشند:

- بهره‌برداری‌های دارای حداقل ۴۰۰ مترمربع زمین زراعی در روز آمارگیری.

- بهره‌برداری‌های دارای حداقل ۲۰۰ مترمربع باغ و قلمستان در روز آمارگیری.

- بهره‌برداری‌های پرورش دهنده‌ی دام بزرگ (گاو و گوساله، گاو میش و بچه گاو میش و شتر و بچه شتر) که در طول ۳۶۵ روز گذشته شامل روز آمارگیری، دارای حداقل یک رأس دام بزرگ بوده‌اند.

- بهره‌برداری‌های پرورش دهنده‌ی دام کوچک (گوسفند و بره و بز و بزغاله) که در طول ۳۶۵ روز گذشته شامل روز آمارگیری، دارای حداقل دو رأس دام کوچک بوده‌اند.

- بهره‌برداری‌های پرورش دهنده‌ی ماکیان به روش سنتی که در روز آمارگیری دارای حداقل ۱۰ قطعه مرغ، خروس، جوجه، اردک، غاز و بوقلمون بوده‌اند.

- بهره‌برداری‌هایی که طی سال زراعی ۱۳۸۲ - ۱۳۸۱، دارای تولید گلخانه‌ای در هر وسعتی بوده‌اند.

- بهره‌برداری‌هایی که در طول ۳۶۵ روز گذشته شامل روز آمارگیری دارای فعالیت پرورش گرم آبریشم یا زنبور عسل در هر وسعتی بوده‌اند.

در این سرشماری بهره‌برداریهایی که به دلیل واجد شرایط بودن لااقل در یکی از گروه‌های فوق، به عنوان بهره‌برداری شناسایی شده‌اند اطلاعات سایر فعالیت‌های آن‌ها، حتی اگر زیر حد نصاب‌های تعیین شده باشد، مورد پرسش قرار گرفته و نتیجه در پرسشنامه‌های مربوط ثبت شده است.

بهره‌برداری اختصاصی و بهره‌برداری شریکی

بهره‌برداری اختصاصی نوعی بهره‌برداری کشاورزی تحت مدیریت اشخاص حقیقی است که توسط اعضای یک خانوار یا توسط یک نفر بهره‌بردار به تنهایی اداره می‌شود و بهره‌برداری شریکی نوعی بهره‌برداری کشاورزی است که توسط دو یا چند بهره‌بردار که عضو یک خانوار نیستند به طور مشترک اداره می‌شود و فاقد شخصیت حقوقی است.

بهره‌برداری با زمین و بی‌زمین

اگر بهره‌برداری دارای فعالیت زراعت یا باغداری در زمین کشاورزی، غیر گنخانه باشد بهره‌برداری با زمین و در غیر این صورت بهره‌برداری بی‌زمین محسوب می‌شود؛ بهره‌برداری‌های بی‌زمین مانند بهره‌برداری‌هایی که فقط دارای فعالیت دامداری یا تولید گلخانه‌ای هستند.

انواع بهره‌بردار

در این سرشماری برای دستیابی به بهره‌بردارهای کشاورزی، ابتدا فهرست بهره‌برداران کشاورزی در هر آبادی یا شهر تهیه شده و به این لحاظ ۴ نوع بهره‌بردار تعریف و تشخیص داده شده است:

- خانوار معمولی ساکن

خانوارهای بهره‌بردار کشاورزی که در محدوده‌ی آبادی یا شهر محل سکونت خود دارای "بهره‌برداری کشاورزی اختصاصی" بوده و یا در مدیریت یک یا چند "بهره‌برداری شریکی" با سایر خانوارها مشارکت داشته‌اند، در این گروه قرار گرفته‌اند. این بهره‌برداران از طریق مراجعه به مکان محل سکونت در زمان سرشماری، شناسایی و فهرست شده‌اند.

- بهره‌بردار غیرساکن

اشخاص حقیقی که محل سکونت آن‌ها شهر یا آبادی غیر از شهر یا آبادی محل وقوع بهره‌برداری کشاورزی آنان بوده است، صرف‌نظر از اینکه در شهر یا آبادی محل سکونت خود نیز دارای بهره‌برداری کشاورزی باشند یا نباشند، "بهره‌بردار غیرساکن" نامیده شده و در این گروه قرار گرفته‌اند. بدیهی است که همین بهره‌برداران اگر در محل سکونت خود نیز دارای بهره‌برداری کشاورزی باشند، در آنجا در گروه خانوارهای معمولی ساکن (بهره‌بردار) قرار گرفته‌اند.

- خانوار معمولی غیرساکن

بهره‌بردارانی که در زمان اجرای سرشماری با کلیه اعضای خانوار در حال کوچ بوده‌اند و مأموران سرشماری آنان را در محلی غیر از محدوده‌ی آبادی یا شهر محل سکونت، شناسایی کرده و به اعتبار دارا بودن تعدادی دام متحرک، در همانجا سرشماری شده‌اند، در این گروه قرار گرفته‌اند.

- محدوده بهره‌برداری این نوع بهره‌برداران در سطح شهرستان تلقی شده است و به حساب هیچ‌یک از آبادی‌ها و یا شهرها نیامده است.

- اراضی کشاورزی این خانوارها، در آبادی یا شهر محل وقوع آن‌ها و در قالب بهره‌برداران غیرساکن سرشماری شده است.

- شرکت رسمی / مؤسسه‌ی عمومی

تمامی شرکت‌های رسمی و مؤسسات عمومی (شخص حقیقی) دارای بهره‌برداری کشاورزی در این گروه قرار گرفته و در هر آبادی یا شهر که دارای فعالیت کشاورزی بوده‌اند، شناسایی و فهرست شده‌اند.

بهره‌بردار کشاورزی

شخصی است حقیقی یا حقوقی که به تنهایی یا با مشارکت دیگران، مدیریت امور بهره‌برداری کشاورزی و مسئولیت فنی و اقتصادی آن را به عهده داشته و مستقیماً در سود و زیان آن سهیم است.

خانوار بهره‌بردار کشاورزی

خانوار بهره‌بردار کشاورزی، خانواری است که حداقل یکی از اعضای آن "بهره‌بردار کشاورزی" است.

اراضی کشاورزی

منظور، زمین‌های دایر کشاورزی است که شامل اراضی زراعی و باغ و قلمستان می‌شود.

اراضی کشاورزی آبی: آن قسمت از اراضی کشاورزی است که کشاورزی انجام شده در آن آبیاری می‌شود و عرف محل آن را به نام کشت آبی می‌شناسند.

اراضی کشاورزی دیم: آن قسمت از اراضی کشاورزی است که کشاورزی انجام شده در آن آبیاری نمی‌شود و آب مورد نیاز برای رشد گیاه از طریق نزولات آسمانی تأمین می‌شود.

اراضی زراعی

منظور، زمین‌هایی است که به فعالیت زراعت (اعم از زیر کشت و آیش) اختصاص یافته است. بنابراین اراضی زراعی شامل باغ و قلمستان نمی‌شود.

زیر کشت

آن قسمت از اراضی زراعی است که به منظور برداشت در سال زراعی ۸۲ - ۸۱ در این دوره یا قبل از آن زیر کشت رفته باشد.

آیش

آن قسمت از اراضی زراعی است که در تناوب کشت قرار دارد ولی برای برداشت در سال زراعی ۸۲ - ۸۱ زیر کشت نرفته است.

باغ و قلمستان

آن بخش از اراضی کشاورزی است که در زمان سرشماری زیر کشت نباتات دائمی به صورت کاشت مجتمع قرار داشته است.

باغ

باغ، زمینی است در فضای باز که در آن کشت و کار درختان مشمر به صورت مجتمع (کاشت مجتمع) انجام شده است، بدیهی است حیاط منازل، حاشیه‌ی مزارع و ... که گاهی اوقات این نوع درختان در آن‌ها به تعداد کم یا به صورت پراکنده کاشته می‌شود، باغ محسوب نمی‌شود، خزانه و نهالستان این نوع محصولات نیز تحت عنوان باغ منظور شده است.

قلمستان

قلمستان، زمینی است در فضای باز که در آن انواع نیریزی (تبریزی، سپیدار، پده، شالک و ...) با هدف بهره‌برداری اقتصادی از تنه یا شاخه‌ی آن به صورت مجتمع کاشته شده باشد. خزانه و نهالستان این نوع درختان نیز تحت عنوان قلمستان منظور شده است.

کاشت مجتمع

منظور از کاشت مجتمع، در اینجا نوعی کاشت است که درخت یا درختچه‌ها به صورت منظم و طبق قاعده کاشته شده باشند. کاشتی که در آن گیاهان فوق بدون نظم و قاعده ولی با تراکم کافی کشت شده باشند، به نحوی که بتوان مساحت اختصاص یافته به آن را تعیین کرد نیز، کاشت مجتمع محسوب شده است.

انواع بهره‌بردار

در این سرشماری برای دستیابی به بهره‌بردارهای کشاورزی، ابتدا فهرست بهره‌برداران کشاورزی در هر آبادی یا شهر تهیه شده و به این لحاظ ۴ نوع بهره‌بردار تعریف و تشخیص داده شده است:

- خانوار معمولی ساکن

خانوارهای بهره‌بردار کشاورزی که در محدوده‌ی آبادی یا شهر محل سکونت خود دارای "بهره‌بردار کشاورزی اختصاصی" بوده و یا در مدیریت یک یا چند "بهره‌بردار شریکی" با سایر خانوارها مشارکت داشته‌اند در این گروه قرار گرفته‌اند. این بهره‌برداران از طریق مراجعه به مکان محل سکونت در زمان سرشماری، شناسایی و فهرست شده‌اند.

- بهره‌بردار غیر ساکن

اشخاص حقیقی که محل سکونت آن‌ها شهر یا آبادی غیر از شهر یا آبادی محل وقوع بهره‌بردار کشاورزی آنان بوده است. صرف‌نظر از اینکه در شهر یا آبادی محل سکونت خود نیز دارای بهره‌بردار کشاورزی باشند یا نباشند، "بهره‌بردار غیر ساکن" نامیده شده و در این گروه قرار گرفته‌اند. بدیهی است که همین بهره‌برداران اگر در محل سکونت خود نیز دارای بهره‌بردار کشاورزی باشند، در آنجا در گروه خانوارهای معمولی ساکن (بهره‌بردار) قرار گرفته‌اند.

- خانوار معمولی غیر ساکن

بهره‌بردارانی که در زمان اجرای سرشماری با کلیه اعضای خانوار در حال کوچ بوده‌اند و مأموران سرشماری آنان را در محلی غیر از محدوده‌ی آبادی یا شهر محل سکونت، شناسایی کرده و به اعتبار دارا بودن تعدادی دام متحرک، در همانجا سرشماری شده‌اند. در این گروه قرار گرفته‌اند.

- محدوده بهره‌بردار این نوع بهره‌برداران در سطح شهرستان تلقی شده است و به حساب هیچ‌یک از آبادی‌ها و یا شهرها نیامده است.

- اراضی کشاورزی این خانوارها، در آبادی یا شهر محل وقوع آن‌ها و در قالب بهره‌برداران غیر ساکن سرشماری شده است.

- شرکت رسمی / مؤسسه‌ی عمومی

تمامی شرکت‌های رسمی و مؤسسات عمومی (اشخاص حقوقی) دارای بهره‌بردار کشاورزی در این گروه قرار گرفته و در هر آبادی یا شهر که دارای فعالیت کشاورزی بوده‌اند، شناسایی و فهرست شده‌اند.

بهره‌بردار کشاورزی

شخصی است حقیقی یا حقوقی که به تنهایی یا با مشارکت دیگران، مدیریت امور بهره‌بردار کشاورزی و مسئولیت فنی و اقتصادی آن را به عهده داشته و مستقیماً در سود و زیان آن سهیم است.

خانوار بهره‌بردار کشاورزی

خانوار بهره‌بردار کشاورزی، خانواری است که حداقل یکی از اعضای آن "بهره‌بردار کشاورزی" است.

اراضی کشاورزی

منظور، زمین‌های دایر کشاورزی است که شامل اراضی زراعی و باغ و قلمستان می‌شود.

اراضی کشاورزی آبی: آن قسمت از اراضی کشاورزی است که کشاورزی انجام شده در آن آبیاری می‌شود و عرف محل آن را به نام کشت آبی می‌شناسند.

اراضی کشاورزی دیم: آن قسمت از اراضی کشاورزی است که کشاورزی انجام شده در آن آبیاری نمی‌شود و آب مورد نیاز برای رشد گیاه از طریق نزولات آسمانی تأمین می‌شود.

اراضی زراعی

منظور، زمین‌هایی است که به فعالیت زراعت (اعم از زیر کشت و آیش) اختصاص یافته است. بنابراین اراضی زراعی شامل باغ قلمستان نمی‌شود.

زیر کشت

آن قسمت از اراضی زراعی است که به منظور برداشت در سال زراعی ۸۲ - ۸۱ در این دوره یا قبل از آن زیر کشت رفته باشد.

آیش

آن قسمت از اراضی زراعی است که در تناوب کشت قرار دارد ولی برای برداشت در سال زراعی ۸۲ - ۸۱ زیر کشت نرفته است.

باغ و قلمستان

آن بخش از اراضی کشاورزی است که در زمان سرشماری زیر کشت نباتات دائمی به صورت کاشت مجتمع قرار داشته است.

باغ

باغ، زمینی است در فضای باز که در آن کشت و کار درختان مشر به صورت مجتمع (کاشت مجتمع) انجام شده است، بدیهی است حیاط منازل، حاشیه‌ی مزارع و ... که گاهی اوقات این نوع درختان در آن‌ها به تعداد کم یا به صورت پراکنده کاشته می‌شود باغ محسوب نمی‌شود، خزانه و نهالستان این نوع محصولات نیز تحت عنوان باغ منظور شده است.

قلمستان

قلمستان، زمینی است در فضای باز که در آن انواع تبریزی (تبریزی، سپیدار، پده، شالک و ...) با هدف بهره‌برداری اقتصادی از تنه یا شاخه‌ی آن به صورت مجتمع کاشته شده باشد. خزانه و نهالستان این نوع درختان نیز تحت عنوان قلمستان منظور شده است.

کاشت مجتمع

منظور از کاشت مجتمع، در اینجا نوعی کاشت است که درخت یا درختچه‌ها به صورت منظم و طبق قاعده کاشته شده باشند. کاشتی که در آن گیاهان فوق بدون نظم و قاعده ولی با تراکم کافی کشت شده باشند، به نحوی که بتوان مساحت اختصاص یافته به آن را تعیین کرد نیز، کاشت مجتمع محسوب شده است.

کاشت مجتمع ساده (تک محصولی) و مخلوط (چند محصولی)

منظور از کاشت مجتمع ساده (تک محصولی) در اینجا، نوعی کاشت مجتمع است که در آن فقط یک نوع محصول دائمی کاشت شده و اصطلاحاً تک محصولی باشد، مانند باغی که در آن فقط انگور کاشته شده است. باغی را که به منظور بهره‌برداری از یک محصول خاص احداث شده ولی در بین درختان یا در اطراف آن تعداد کمی از سایر انواع درختان کاشته شده باشد، به صورت کاشت ساده (تک محصولی) منظور شده است.

در مقابل باغ و قلمستان به صورت کاشت مجتمع ساده (تک محصولی)، باغ و قلمستان به صورت کاشت مجتمع مخلوط (چند محصولی) قرار دارد که در آن بیش از یک نوع محصول دائمی و به صورت مخلوط کاشته شده است به نحوی که تمیین مساحت هر یک از محصولات مقدور نیست.

کاشت پراکنده

منظور از کاشت پراکنده، کاشت انواع محصولات دائمی در اطراف یا داخل مزارع، خارج از باغ و قلمستان‌ها و یا حاشیه‌ی جوی و کانال آب و مانند آن است، اما در این سرشماری کاشت محصولات فرعی در باغ‌هایی یا کاشت مجتمع ساده (تک محصولی) نیز، استثنائاً جزو کاشت پراکنده منظور شده است.

محصول دائمی مثمر

منظور از محصول دائمی مثمر در این سرشماری، درخت یا درختچه‌ای است که کاشت آن به منظور برداشت میوه، برگ، گل یا هر نوع محصول دیگری غیر از چوب، انجام می‌گیرد، یا این تعریف علاوه بر درختان میوه، بوته‌ی چای، توت نوغان، گل محمدی و ... جزو محصولات دائمی مثمر طبقه‌بندی شده‌اند.

محصولات دائمی غیرمثمر

منظور از محصولات دائمی غیرمثمر درختانی هستند که محصول اصلی آن‌ها چوب است.

تولید

منظور از تولید، مقدار محصولی است که طی سال زراعی ۸۲-۱۳۸۱ برداشت شده است. تولید هر محصول به حالت متعارف آن که از مزرعه برداشت می‌شود، مورد نظر بوده است. در مورد برنج وزن شلتوک، در مورد پنبه وزن وش، در مورد یونجه و اسپرس و شبدر وزن علوفه‌ی خشک و در مورد انواع لوبیا وزن دانه‌ی خشک، مورد نظر بوده است.

یافته‌های مهم

طی سرشماری عمومی کشاورزی ۱۳۸۲، تعداد ۲۹۴۶۹۷ بهره‌بردار در سطح این استان شناسایی و فهرست شده است که برای ۲۵۴ بهره‌بردار به دلایل مختلف، امکان تکمیل پرسشنامه فراهم نشده است (جدول الف). سهم این بخش از بهره‌برداران در نقاط روستایی ۰/۰۶ درصد و در نقاط شهری ۰/۱۱ درصد بوده است. آمارهای این نشریه، اطلاعات بهره‌برداران بدون پرسشنامه را در بر نمی‌گیرد. شایان ذکر است با توجه به تعاریف مربوط، شغل اصلی بهره‌برداران لزوماً کشاورزی نمی‌باشد.

جدول الف - سهم بهره‌برداران سرشماری نشده از مجموع بهره‌برداران فهرست شده

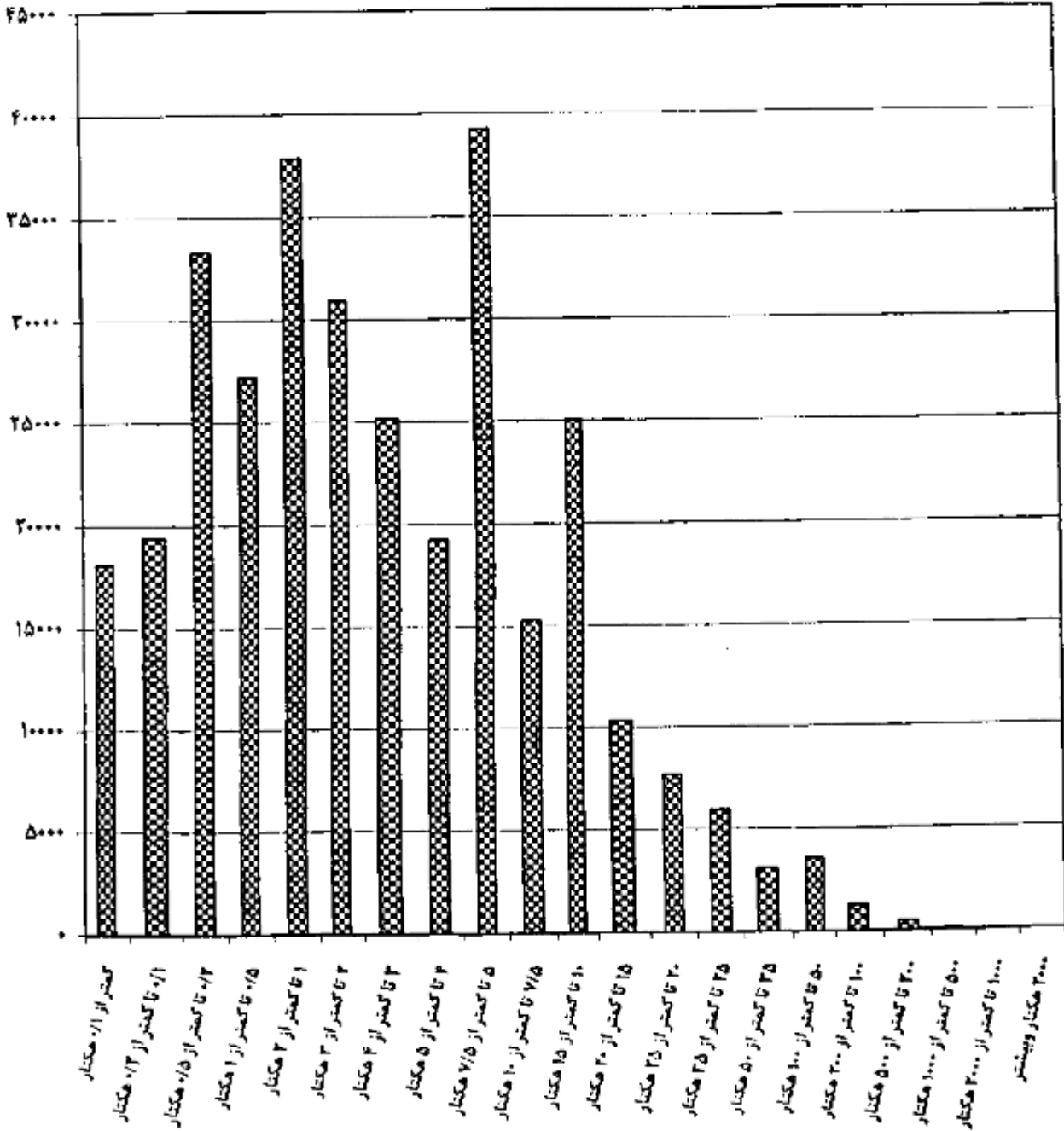
شرح	فهرست شده	دارای پرسشنامه	بدون پرسشنامه	
			تعداد	درصد
جمع	۲۹۴۶۹۷	۲۹۴۴۴۳	۲۵۴	۰/۰۶
شهری	۳۷۱۴۷	۳۷۱۰۷	۴۰	۰/۱۱
روستایی	۲۵۷۵۵۰	۲۵۷۳۳۶	۲۱۴	۰/۰۶

تعداد بهره‌بردارهای کشاورزی استان، ۳۹۷۰۴۷ بهره‌بردار بوده است از این تعداد ۳۰۹۳۷۳ واحد متعلق به خانوارهای معمولی ساکن در آبادی یا شهر مورد آمارگیری، ۸۶۹۰۵ واحد متعلق به بهره‌برداران غیر ساکن و ۵۱۷ واحد متعلق به شرکتهای رسمی و مؤسسه‌های عمومی است.

نمودار ۱، فراوانی بهره‌بردارهای کشاورزی را در طبقات وسعت اراضی کشاورزی نشان می‌دهد.

نمودار ۱ - تعداد بهره برداری‌های کشاورزی استان خراسان رضوی بر حسب وسعت اراضی کشاورزی

بهره برداری



وسعت اراضی کشاورزی

کاربری اراضی کشاورزی


بر اساس نتایج این سرشماری، اراضی کشاورزی استان ۲۲۲۶ هزار هکتار است. این اراضی توسط ۳۲۳ هزار بهره‌بردار کشاورزی با زمین، مورد استفاده در فعالیت‌های زراعت و باغداری است و سهم هر بهره‌بردار به طور متوسط ۶/۹ هکتار می‌شود. از مجموع اراضی کشاورزی استان ۹۴/۳۳ درصد در محدوده آبادی‌ها (نقاط روستایی) و بقیه در محدوده شهرها قرار دارند متوسط مساحت اراضی هر بهره‌بردار با زمین در نقاط روستایی ۷/۱ هکتار و در نقاط شهری ۴/۷ هکتار می‌باشد.

از کل اراضی کشاورزی استان ۵۱/۱۵ درصد، اراضی کشاورزی آبی با میانگین ۴/۱ هکتار برای هر بهره‌بردار دارای اراضی آبی و بقیه، اراضی کشاورزی دیم با میانگین ۸/۲ هکتار برای هر بهره‌بردار دارای اراضی دیم است. از اراضی آبی ۹۲/۴۷ درصد به اراضی زراعی (زیرکشت محصولات سالانه و آیش) و بقیه به اراضی باغ و قلمستان اختصاص دارد. حال آنکه در اراضی دیم نسبت اراضی زراعی برابر با ۹۶/۹۴ درصد است.

توزیع فراوانی بهره‌بردارهای کشاورزی در طبقات وسعت اراضی کشاورزی، نشان می‌دهد که فراوانی نسبی بهره‌بردارهای کم زمین، خیلی زیاد است هر چند که طبیعتاً مقدار زمین کشاورزی در اختیار آن‌ها زیاد نیست و برخی از آن‌ها اصولاً طبق تعریف، به خاطر سایر فعالیت‌های کشاورزی، بهره‌بردار کشاورزی شناخته شده‌اند.
نمودار ۲ کاربری اراضی کشاورزی بهره‌بردارهای استان را نشان می‌دهد.

نمودار ۲ - کاربری اراضی کشاورزی

استان خراسان رضوی



کتابخانه مرکز آمار ایران
شماره ۲۰۸۸۹

محصولات زراعی

تعداد بهره‌برداری‌های کشاورزی که به کشت محصولات سالانه مبادرت کرده‌اند بدون در نظر گرفتن کشت گلخانه‌ای کلاً ۲۸۴ هکتار است. از این تعداد ۲۶۹ هزار بهره‌برداری دارای زمین زراعی و بقیه دارای زراعت در زیر درختان باغ بوده‌اند. سطح کاشت زراعت‌های انجام شده در اراضی زراعی (شامل کاشت مجدد) و یا کاشت زیر درختان باغ‌ها ۱۳۹۳ هزار هکتار است که ۶۹۰ هزار هکتار به کشت محصولات سالانه آبی و ۷۰۳ هزار هکتار به کشت محصولات سالانه دیم اختصاص داشته است. از اراضی زیر کشت محصولات آبی ۲۶۸۴۱۶ هکتار به کشت گندم، ۱۳۵۸۲۸ هکتار به کشت جو و بقیه به کشت سایر محصولات سالانه اختصاص داشته است. در زراعت آبی محصولات اصلی گروه غلات با سطح کاشت ۴۰۵۹۸۸ هکتار، حبوبات با سطح کاشت ۲۹۷۰ هکتار و نباتات علوفه‌ای با سطح کاشت ۲۳۶۵۴ هکتار حایز اهمیت هستند.

در زراعت دیم سطح کاشت هر یک از سه گروه فوق به ترتیب ۱۵۳۱۹۰۶۲۷۸۷۴ و ۱۲۵۸ هکتار است.

محصول گندم استان ۱۱۵۹ هزار تن است که توسط عملکرد این محصول در سطح استان، ۱۴۶۹ کیلوگرم در هکتار است که در کشت آبی ۲۱۱۷ در کشت دیم ۶۱۹ کیلوگرم در هکتار بوده است.

باغ و قلمستان

مساحت باغ و قلمستان استان ۱۱۹ هزار هکتار متعلق به ۱۲۹ هزار بهره‌برداری است. از این مساحت، ۸۵۷۱۸ هکتار آبی متعلق به ۱۲۷۸۵۰ بهره‌برداری و ۲۳۲۷۵ هکتار دیم متعلق به ۱۷۹۴۵ بهره‌برداری است.

استفاده از ماشین‌های کشاورزی

۲۴۲ هزار از بهره‌برداری‌های کشاورزی با زمین، از تراکتور برای انجام کارهای کشاورزی خود استفاده کرده‌اند. قسمت عمده بهره‌برداری‌هایی که از تراکتور استفاده نکرده‌اند مربوط به طبقات کم زمین است. از کل بهره‌برداری‌های استفاده کننده از تراکتور ۸۱۶۵ درصد مالک تمام یا سهمی از تراکتور مورد استفاده بوده‌اند.

استفاده از کمپاین در ۷۳ هزار بهره‌برداری و استفاده از تیلر در ۶ هزار بهره‌برداری با زمین گزارش شده است. نسبت بهره‌برداری‌های مالک کمپاین ۱/۰۴ درصد و مالک تیلر ۱۰ درصد استفاده‌کنندگان از این ماشین‌ها است. از بین سایر ماشین‌ها ادوات کشاورزی، خرم‌نکوب گندم و جو یا دارا بودن ۱۵۳ هزار بهره‌برداری استفاده کننده، دیسک با ۱۲۶ هزار، سمپاش تراکتوری با ۳۳ هزار و سمپاش موتوری با ۳۰ هزار بهره‌برداری استفاده کننده، حایز اهمیت هستند. ۴۰ هزار بهره‌برداری با زمین از موتور پمپ دیزلی و ۸۶ هزار بهره‌برداری با زمین از موتور پمپ برقی برای تأمین آب مورد نیاز استفاده می‌کرده‌اند که به ترتیب ۷۶/۴۴ و ۸۰/۲۸ درصد از آن‌ها مالک تمام یا سهمی از موتور پمپ بوده‌اند.

پرورش دام

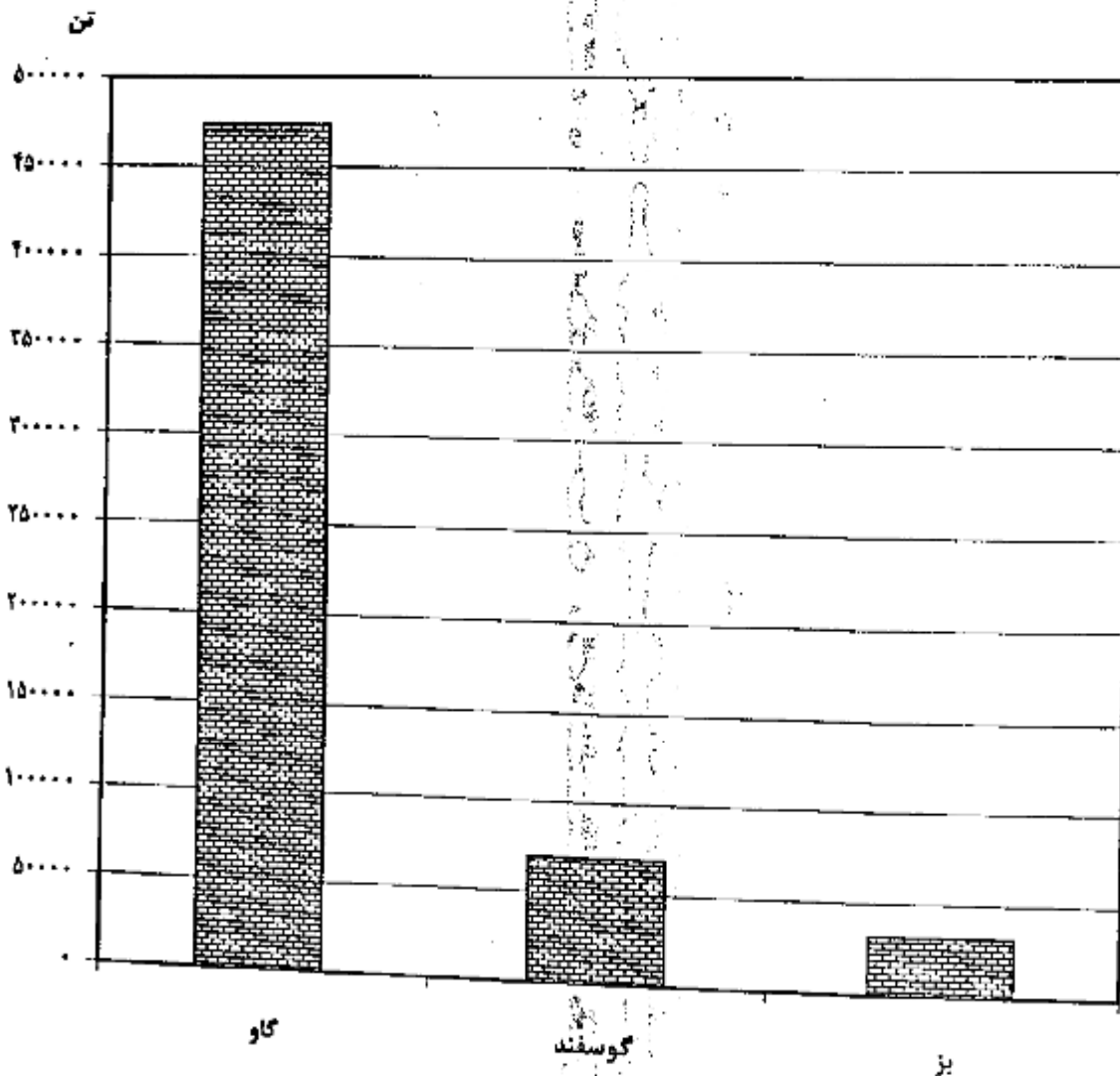
به‌طور کلی ۲۰۸ هزار بهره‌برداری واقع در نقاط روستایی و ۱۸ هزار بهره‌برداری واقع در نقاط شهری حداقل یکی از ۵ نوع دام مورد نظر در این سرشماری را پرورش می‌دهند. در سطح استان ۶۴۷۷ درصد از این بهره‌برداری‌ها فقط دام کوچک (گوسفند و بز)، ۱۵/۹۴ درصد آن‌ها فقط دام بزرگ (گاو، گاو میش و شتر) و بقیه هر دو گروه را به طور توأم دارا هستند. ۲۹/۶۲ درصد از بهره‌برداری‌های دارای دام که بدون زمین هستند ۲۵/۸۱ درصد دام‌های کوچک و ۲۸/۹۶ درصد دام‌های بزرگ را به خود اختصاص داده‌اند. ترکیب دامداری‌های واقع در نقاط شهری با آنچه ذکر شد متفاوت است. در این جامعه درصد بهره‌برداری‌های دارای فقط دام کوچک، فقط دام بزرگ و هر دو نوع دام به ترتیب ۲۰/۱۳، ۸/۶۷ و ۴/۹۷ درصد از بهره‌برداری‌های دارای دام بدون زمین هستند که ۴۰/۹۱ درصد دام‌های کوچک ۲۶/۳۴ درصد دام‌های بزرگ را به خود اختصاص داده‌اند.

در ۱۹۰ هزار بهره‌برداری پرورش دهنده‌ی دام کوچک جمعاً ۴۷۷۷ هزار رأس گوسفند و بره و ۱۴۰۵ هزار رأس بز و بزغاله نگهداری می‌شود که در حدود ۵۵/۳۲ درصد از این بهره‌برداری‌ها دارای هر دو نوع دام هستند.

۷۸ هزار از بهره‌برداری‌های کشاورزی دارای فعالیت پرورش گاو و گوساله هستند. تعداد گاو و گوساله در این بهره‌برداری‌ها ۳۰۴ هزار رأس است که ۵۰/۵۸ درصد از آن‌ها ماده ۲ ساله و بالاتر هستند.

نمودار ۳ مقدار تولید شیر انواع مختلف دام را نشان می‌دهد.

نمودار ۳ - تولید شیر در استان خراسان رضوی



استفاده از سیستم‌های آبیاری تحت فشار

روش آبیاری به وسیله سیستم‌های تحت فشار بارانی در ۱۷۲ بهره‌برداری و سیستم قطره‌ای در ۱۴۷ بهره‌برداری استان مورد استفاده واقع شده است این بهره‌برداری‌ها جمعاً دارای ۱۸۹۷۷ هکتار زمین کشاورزی زیر کشت آبیاری تحت فشار هستند که از این مقدار، ۱۵۰۴۸ هکتار آن تحت پوشش آبیاری بارانی و ۳۹۲۹ هکتار تحت پوشش آبیاری قطره‌ای بوده است.

تولید محصولات گلخانه‌ای

تعداد ۲۰۶ بهره‌برداری کشاورزی با گلخانه‌هایی به مساحت ۲۷ هکتار به فعالیت تولید محصولات گلخانه‌ای نظیر خیار، گوجه‌فرنگی، گل و گیاه زینتی و ... اشتغال داشته‌اند. تولید خیار گلخانه‌ای ۶۷۳ تن و گوجه‌فرنگی گلخانه‌ای ۱۲۵ تن بوده است.

پرورش زنبور عسل

بر اساس نتایج این سرشماری ۲۴۲۳۴ کندوی نوع جدید و ۱۲۰۰ کندوی نوع قدیم جمعاً با تولید ۲۰۶ تن عسل با موم در استان وجود دارد. کندوهای نوع جدید به ۱۳۰۴ بهره‌برداری و کندوهای نوع قدیم به ۱۰۱ بهره‌برداری تعلق دارند.

فصل اول

بهره برداران

و بهره برداری‌های کشاورزی

۱- بهره‌برداران فهرست شده و بهره‌برداران سرشماری شده (دارای پرسشنامه) برحسب نوع بهره‌بردار و شهرستان

شهرستان		جمع		
سرشماری شده	فهرست شده	سرشماری شده	فهرست شده	
۲۰۶۶۶۸	۲۰۶۸۱۵	۳۹۲۴۴۳	۳۹۲۶۹۷	خراسان رضوی
۸۸۳۹	۸۸۴۹	۱۲۵۲۵	۱۲۵۲۵	برداسکن
۱۲۵۶۶	۱۲۵۷۹	۱۲۷۶۲	۱۲۷۶۸	تایباد
۱۸۰۹۹	۱۸۱۲۹	۲۰۲۴۹	۲۰۲۱۵	تربت جام
۲۹۱۸۵	۲۹۱۸۵	۲۰۱۲۹	۲۰۱۲۹	تربت حیدریه
۸۲۲۹	۸۲۲۲	۱۰۸۶۶	۱۰۹۳۹	چناران
۱۱۰۸۳	۱۱۱۰۲	۱۱۷۶۸	۱۱۷۸۹	خواف
۸۰۲۲	۸۰۲۵	۹۲۲۹	۹۲۲۲	درگز
۸۰۸۱	۸۰۸۱	۹۷۶۶	۹۷۶۶	رشتخوار
۲۸۶۲۶	۲۸۶۲۹	۵۰۰۰۹	۵۰۰۱۲	سبزوار
۷۶۸۱	۷۶۸۱	۹۲۶۷	۹۲۶۷	سرخس
۵۸۱۰	۵۸۱۳	۱۰۲۶۲	۱۰۲۸۲	فردوس
۸۲۱۶	۸۲۱۸	۸۹۷۶	۸۹۷۸	فریمان
۱۹۰۰۱	۱۹۰۰۱	۲۰۸۷۵	۲۰۸۷۵	قائنات
۱۲۲۷۲	۱۲۲۷۲	۱۶۱۹۵	۱۶۱۹۶	قوچان
۱۹۲۲۹	۱۹۲۵۵	۲۰۰۱۰	۲۰۰۱۷	کاشمر
۶۵۸۱	۶۵۸۲	۷۵۸۰	۷۵۸۱	کلات
۱۲۲۶۶	۱۲۲۶۶	۲۰۷۹۲	۲۰۷۹۲	گناباد
۲۰۱۲۹	۲۰۱۲۸	۳۷۲۲۵	۳۷۲۵۹	مشهد
۲۸۳۰۰	۲۸۳۰۰	۵۲۲۵۲	۵۲۲۵۲	نیشابور

۱- بهره‌برداران فهرست شده و بهره‌برداران سرشماری شده (دارای پرسشنامه) برحسب نوع بهره‌بردار و شهرستان (دنباله)

شهرستان		بهره‌بردار غیرساکن		خانوار معمولی غیرساکن		شرکت رسمی / موسسه عمومی	
فهرست شده	سرشماری شده	فهرست شده	سرشماری شده	فهرست شده	سرشماری شده	فهرست شده	سرشماری شده
۸۷۰۱۲	۸۶۹۰۵	۲۵۲	۲۵۲	۵۱۷	۵۱۷		
خراسان رضوی							
۲۵۶۲	۲۵۶۲	۷۰	۷۰	۲۲	۲۲		
بردامکن							
۲۱۸۴	۲۱۸۴	۶	۶	۷	۷		
تایباد							
۲۱۲۴	۲۱۲۸	۰	۰	۲۲	۲۲		
تربت جام							
۱۰۹۴۱	۱۰۹۴۱	۰	۰	۱۵	۱۵		
تربت حیدریه							
۲۴۵۲	۲۳۹۲	۵	۵	۲۸	۲۸		
چناران							
۶۷۵	۶۷۵	۰	۰	۱۰	۱۰		
خواف							
۱۳۵۹	۱۳۵۹	۲۲	۲۲	۵	۵		
درگز							
۱۶۸۲	۱۶۸۲	۰	۰	۲	۲		
رشتخوار							
۱۱۲۸۹	۱۱۲۸۹	۲۲	۲۲	۲۲	۲۲		
سبزوار							
۱۵۶۷	۱۵۶۷	۰	۰	۱۹	۱۹		
سرخس							
۴۵۵۴	۴۵۲۷	۰	۰	۱۵	۱۵		
فردوس							
۷۲۲	۷۲۲	۰	۰	۱۶	۱۶		
فریمان							
۱۸۵۹	۱۸۵۹	۰	۰	۱۵	۱۵		
قائنات							
۱۸۱۲	۱۸۱۲	۱۵	۱۵	۱۵	۱۵		
نوجان							
۱۰۵۲۸	۱۰۵۲۷	۰	۰	۱۴	۱۴		
کاشمر							
۹۹۰	۹۹۰	۷	۷	۲	۲		
کلات							
۶۵۰۲	۶۵۰۲	۰	۰	۲۲	۲۲		
گناباد							
۷۱۲۷	۷۱۲۲	۵۲	۵۲	۱۲۱	۱۲۱		
مشهد							
۱۴۰۰۷	۱۴۰۰۷	۲۲	۲۲	۱۰۴	۱۰۴		
نیشابور							

۲ - بهره‌برداری‌های کشاورزی برحسب نوع بهره‌بردار و شهرستان

خاکوار معمولی ساکن		جمع		شهرستان
بی زمین	کل	بی زمین	کل	
۷۲۰۰۸	۳۰۹۲۷۲	۷۲۲۲۸	۳۲۲۰۲۲	خراسان رضوی
۲۰۰۰	۸۹۰۵	۲۱۲۳	۱۲۵۸۱	برداسکن
۴۱۸۵	۱۲۶۸۵	۲۲۲۶	۱۴۸۸۲	تایباد
۶۶۷۷	۱۸۱۰۳	۶۲۵۵	۲۰۲۵۲	تریت جام
۵۵۲۸	۲۹۲۱۲	۵۵۶۱	۴۰۲۶۸	تریت حیدریه
۱۹۲۸	۸۵۲۱	۲۰۰۶	۱۰۹۵۸	چناران
۲۷۶۲	۱۱۰۳۳	۲۲۶۷	۱۱۷۱۸	خواف
۱۴۰۷	۸۲۳۷	۱۳۵۵	۹۶۳۲	درگز
۱۶۲۱	۸۱۸۹	۱۶۲۴	۹۸۷۴	رشتخوار
۸۲۴۱	۳۸۷۳۶	۸۵۲۱	۵۰۰۹۹	سبزوار
۲۳۲۳	۷۷۱۲	۲۳۷۷	۹۲۹۸	سرخس
۱۴۰۲	۵۹۰۲	۱۵۲۰	۱۰۴۵۵	فردوس
۲۹۸۵	۸۳۶۲	۲۰۱۵	۹۱۲۲	فریمان
۳۹۶۹	۱۹۱۱۸	۲۰۲۹	۲۰۹۹۲	فغانات
۲۱۶۳	۱۲۳۸۵	۲۲۱۲	۱۶۳۰۷	فوجان
۲۴۱۳	۱۹۶۷۰	۲۴۲۹	۳۰۲۳۱	کاشمر
۱۳۰۶	۶۹۸۳	۱۲۴۵	۷۹۸۲	کلات
۳۰۰۱	۱۴۴۱۰	۳۱۵۵	۲۰۹۳۶	گناباد
۷۳۰۱	۴۰۰۸۶	۷۵۵۳	۳۷۲۸۲	مشهد
۹۷۷۳	۲۸۸۱۹	۱۰۰۰۴	۵۲۹۷۲	نیشابور

۲ - بهره‌برداری‌های کشاورزی برحسب نوع بهره‌بردار و شهرستان (دنباله)

شهرستان	بهره‌بردار غیرساکن		خانوار معمولی غیرساکن		شرکت رسمی / موسسه‌ای =
	کل	بی زمین	کل	بی زمین	
خراسان رضوی.....	۸۶۹۰۵	۱۳۵۲	۳۵۳	۳۵۳	۲۵
بوداسکن.....	۲۵۶۲	۵۱	۷۰	۷۰	۲
تایباد.....	۲۱۸۲	۲۴	۶	۶	۱
تربت جام.....	۲۱۲۸	۷۸	۰	۰	۰
تربت خیدریه.....	۱۰۹۴۱	۳۱	۰	۰	۲
چناران.....	۲۳۹۲	۵۲	۵	۵	۱
خواف.....	۶۷۵	۲	۰	۰	۱
درگز.....	۱۳۵۹	۱۴	۳۲	۳۲	۱
رشتخوار.....	۱۶۸۳	۳	۰	۰	۰
سبزوار.....	۱۱۲۸۹	۸۷	۲۲	۲۲	۱
سرخس.....	۱۵۶۷	۵۲	۰	۰	۲
فردوس.....	۲۵۲۷	۲۱۶	۰	۰	۰
فریمان.....	۷۴۲	۳۰	۰	۰	۰
قائنات.....	۱۸۵۹	۶۰	۰	۰	۰
نوشهر.....	۱۸۱۲	۵۲	۱۵	۱۵	۰
کاشمر.....	۱۰۵۲۷	۲۲	۰	۰	۲
کلات.....	۹۹۰	۳۲	۷	۷	۰
گناباد.....	۶۵۰۲	۱۵۲	۰	۰	۰
مشهد.....	۷۱۲۲	۱۸۶	۵۳	۵۳	۱۳
نیشابور.....	۱۲۰۰۷	۱۸۰	۲۲	۲۲	۹

۳ - بهره‌برداری‌های کشاورزی متعلق به اشخاص حقیقی برحسب نوع و سن بهره‌بردار

خانوار معمولی غیرساکن		بهره‌بردار غیرساکن		خانوار معمولی ساکن		جمع		سن بهره‌بردار
این زمین	کل	این زمین	کل	این زمین	کل	این زمین	کل	
۲۵۲	۲۵۲	۱۳۵۲	۸۶۹۰۵	۷۲۰۰۸	۲۰۹۲۷۲	۷۲۷۱۳	۲۹۶۵۳۰	جمع
.	.	.	۱۵	۲۸	۶۶	۲۸	۸۱	کمتر از ۱۵ ساله
۲	۲	۲	۲۱۲	۲۵۷	۱۲۲۷	۲۶۲	۱۶۲۲	۱۵ - ۱۹ ساله
۱۱	۱۱	۲۳	۱۵۰۰	۲۰۰۰	۱۱۱۷۵	۲۰۶۲	۱۲۶۹۲	۲۰ - ۲۴ ساله
۲۲	۲۲	۱۲۹	۲۲۲۲	۹۵۰۱	۲۷۱۶۸	۹۶۷۲	۲۱۶۳۶	۲۵ - ۲۹ ساله
۵۰	۵۰	۱۵۰	۶۸۵۱	۹۶۲۶	۳۱۲۲۸	۹۸۳۶	۲۸۳۳۹	۳۰ - ۳۴ ساله
۲۳	۲۳	۱۳۰	۸۷۱۲	۸۲۳۷	۲۹۱۵۸	۸۲۰۰	۳۷۹۰۵	۳۵ - ۳۹ ساله
۲۷	۲۷	۱۸۵	۱۱۳۱۰	۸۹۵۲	۲۷۲۰۳	۹۱۸۵	۴۸۵۶۰	۴۰ - ۴۴ ساله
۲۰	۲۰	۱۸۰	۱۱۱۱۰	۶۵۵۸	۲۰۰۹۱	۶۷۷۸	۲۱۲۲۱	۴۵ - ۴۹ ساله
۲۲	۲۲	۱۵۲	۱۱۱۷۱	۵۶۲۱	۲۹۵۰۸	۵۸۰۷	۲۰۷۱۱	۵۰ - ۵۴ ساله
۱۶	۱۶	۸۱	۶۹۲۲	۲۲۲۸	۱۸۹۹۵	۲۲۵۲	۲۵۹۲۲	۵۵ - ۵۹ ساله
۲۱	۲۱	۱۲۵	۹۷۲۲	۵۶۲۰	۲۲۰۵۱	۵۷۸۶	۲۱۸۰۵	۶۰ - ۶۴ ساله
۹	۹	۵۹	۵۵۸۶	۲۱۶۰	۲۰۲۶۸	۲۲۲۸	۲۵۸۶۲	۶۵ - ۶۹ ساله
۱۶	۱۶	۶۵	۵۵۵۹	۲۷۸۸	۲۲۲۳۸	۲۸۶۹	۲۸۰۱۲	۷۰ - ۷۴ ساله
۵	۵	۲۰	۱۹۳۲	۱۶۹۷	۹۲۳۱	۱۵۲۲	۱۱۱۷۰	۷۵ - ۷۹ ساله
۸	۸	۱۱	۱۸۷۲	۱۶۹۲	۹۰۴۵	۱۷۲۱	۱۰۹۲۵	۸۰ ساله و بیشتر

نتایج تفصیلی سرشماری عمومی کشاورزی ۱۳۸۲ - استان خراسان رضو

۴ - بهره‌برداری‌های کشاورزی متعلق به اشخاص حقیقی برحسب وضع سواد و مدرک تحصیلی بهره‌بردار و شهرستان

پاسواد برحسب مدرک تحصیلی					بی سواد	شهرستان
فوق دیپلم بالاتر غیر کشاور	فوق دیپلم بالاتر کشاورزی	راه‌نمایی و متوسطه	ابتدایی و غیررسمی	جمع		
۶۸۷۴	۲۶۱۷	۵۱۳۳۲	۱۷۳۳۹۱	۲۴۴۳۱۵	۱۶۲۳۱۶	خراسان رضوی
۲۸۱	۹۰	۱۷۲۲	۵۷۸۹	۸۰۰۲	۵۵۳۲	برداسکن
۲۵۰	۱۰۶	۲۰۳۸	۶۷۷۱	۹۱۶۳	۵۷۱۱	تایباد
۱۱۳	۱۲۸	۲۵۱۲	۸۹۹۰	۱۱۸۳۵	۸۲۰۶	تربت جام
۷۰۹	۲۲۰	۲۷۹۲	۱۷۲۸۱	۲۳۳۲۲	۱۷۰۲۹	تربت جهرده
۱۳۷	۲۶	۱۲۲۵	۲۶۵۵	۶۲۷۳	۲۶۴۶	چنارلن
۳۳۳	۱۵۸	۱۶۸۰	۲۷۳۰	۶۸۰۹	۲۸۹۹	خواف
۹۸	۵۸	۱۷۸۶	۳۹۴۷	۵۸۸۹	۳۷۲۱	درگز
۲۰۱	۹۲	۱۳۲۶	۲۱۰۲	۵۷۲۳	۲۱۲۹	رشتخوار
۵۵۶	۱۸۱	۵۱۶۳	۲۱۷۶۲	۲۷۶۶۲	۲۲۲۰۵	سبزوار
۷۱	۵۹	۱۳۰۹	۲۰۰۰	۵۲۳۸	۲۸۲۱	سرخس
۶۴۷	۱۷۳	۱۹۲۸	۲۰۸۲	۶۸۲۹	۳۶۱۱	فردوس
۷۷	۲۷	۹۲۸	۲۵۱۶	۵۵۶۸	۲۵۲۸	فریمان
۲۱۳	۱۸۵	۲۵۲۱	۸۱۱۱	۱۱۲۳۹	۹۷۲۸	قائنات
۱۰۳	۶۰	۲۱۳۰	۶۹۵۸	۹۲۲۹	۷۰۲۳	قوچان
۲۹۲	۱۴۶	۲۶۷۸	۱۳۵۹۲	۱۸۹۰۹	۱۱۳۰۹	کاشمر
۱۸۵	۲۲	۱۲۷۳	۲۰۲۷	۲۵۲۷	۲۳۳۳	کلات
۱۰۱۵	۲۴۰	۳۸۷۰	۷۸۲۷	۱۲۹۵۲	۷۹۶۲	گناباد
۵۹۱	۱۹۲	۲۰۲۱	۱۸۰۲۷	۲۲۸۵۳	۱۲۴۰۸	مشهد
۵۱۴	۳۷۵	۶۱۷۵	۲۵۰۱۱	۳۱۹۷۵	۲۰۸۹۳	نیشابور

۵ - بهره‌برداری‌های کشاورزی متعلق به اشخاص حقیقی برحسب وضع سواد و مدرک تحصیلی بهره‌بردار و وسعت اراضی کشاورزی

باسواد برحسب مدرک تحصیلی					بی سواد	وسعت اراضی کشاورزی
فوق دیپلم و بالاتر غیر کشاورزی	فوق دیپلم و بالاتر کشاورزی	راهتمایی و متوسطه	ابتدایی و غیررسمی	جمع		
۶۸۷۳	۲۶۱۷	۵۱۳۳۲	۱۷۳۳۹۱	۲۳۲۲۱۵	۱۶۲۳۱۶	جمع
۷۱۹	۲۳۵	۹۵۵۸	۳۲۰۶۲	۲۲۶۷۲	۲۱۰۳۹	بدون زمین
۳۰۹۵	۸۹۳	۱۶۰۶۳	۳۹۷۱۴	۵۱۷۶۶	۳۸۲۳۶	جمع کمتر از ۱ هکتار
۵۰۱	۱۲۱	۲۷۸۲	۷۰۶۹	۱۰۲۷۳	۷۶۳۱	کمتر از ۰/۱ هکتار
۷۱۶	۱۰۲	۳۳۹۶	۷۵۲۶	۱۱۹۴۱	۷۲۷۲	۰/۱ تا کمتر از ۰/۲ هکتار
۱۱۸۳	۳۳۶	۵۷۰۹	۱۳۷۲۸	۲۰۹۵۶	۱۲۳۲۹	۰/۲ تا کمتر از ۰/۵ هکتار
۶۹۵	۱۳۳	۴۰۷۵	۱۱۳۹۲	۱۶۲۹۵	۱۰۷۹۲	۰/۵ تا کمتر از ۱ هکتار
۱۶۲۶	۶۷۳	۱۳۰۶۰	۵۰۰۳۵	۶۵۲۲۴	۴۷۶۷۰	جمع ۱ تا کمتر از ۵ هکتار
۶۶۲	۲۷۷	۴۶۶۷	۱۶۳۴۹	۲۱۹۵۵	۱۵۸۶۹	۱ تا کمتر از ۲ هکتار
۲۳۱	۱۷۲	۳۵۸۲	۱۲۶۸۳	۱۷۸۷۸	۱۳۰۳۶	۲ تا کمتر از ۳ هکتار
۳۰۶	۱۲۱	۲۷۳۶	۱۱۳۰۲	۱۲۵۶۵	۱۰۵۷۲	۳ تا کمتر از ۴ هکتار
۲۳۷	۱۰۴	۲۰۷۲	۸۶۱۰	۱۱۰۲۶	۸۱۹۰	۴ تا کمتر از ۵ هکتار
۲۸۷	۲۶۹	۹۳۴۵	۴۱۲۵۷	۵۲۱۵۱	۳۷۶۱۸	جمع ۵ تا کمتر از ۳۰ هکتار
۲۳۲	۱۹۵	۴۱۵۷	۱۷۷۹۲	۲۲۵۷۶	۱۶۶۳۳	۵ تا کمتر از ۷/۵ هکتار
۱۶۵	۶۶	۱۶۲۸	۷۰۷۲	۸۹۵۲	۶۳۰۸	۷/۵ تا کمتر از ۱۰ هکتار
۲۶۳	۱۲۸	۲۵۵۲	۱۱۵۶۵	۱۲۵۲۹	۱۰۳۷۰	۱۰ تا کمتر از ۱۵ هکتار
۱۳۷	۶۰	۱۰۸۷	۲۸۲۷	۴۱۰۰	۲۲۰۶	۱۵ تا کمتر از ۲۰ هکتار
۲۳۳	۱۲۶	۲۰۵۳	۷۹۰۱	۱۰۳۱۵	۶۳۹۵	جمع ۳۰ تا کمتر از ۵۰ هکتار
۸۸	۵۵	۸۵۶	۳۵۹۵	۲۵۹۵	۲۰۸۷	۲۰ تا کمتر از ۲۵ هکتار
۹۴	۲۱	۷۳۰	۲۸۲۵	۳۶۸۰	۲۲۶۰	۲۵ تا کمتر از ۳۵ هکتار
۵۲	۲۹	۳۷۷	۱۳۸۱	۲۰۳۹	۱۰۴۸	۳۵ تا کمتر از ۵۰ هکتار
۱۲۳	۱۳۰	۱۱۵۳	۲۳۱۳	۳۸۱۷	۱۳۶۷	جمع ۵۰ هکتار و بیشتر
۹۳	۵۶	۶۲۵	۱۶۷۰	۲۲۶۵	۱۰۵۱	۵۰ تا کمتر از ۱۰۰ هکتار
۶۳	۲۱	۳۳۶	۵۲۲	۹۶۲	۲۳۱	۱۰۰ تا کمتر از ۲۰۰ هکتار
۲۸	۱۶	۱۲۴	۱۸۷	۳۷۲	۷۳	۲۰۰ تا کمتر از ۵۰۰ هکتار
۸	۷	۲۰	۲۶	۶۱	۷	۵۰۰ تا کمتر از ۱۰۰۰ هکتار
۱	۱	۷	۲	۱۲	۲	۱۰۰۰ تا کمتر از ۲۰۰۰ هکتار
۰	۰	۱	۲	۲	۳	۲۰۰۰ هکتار و بیشتر

نتایج تفصیلی سرشماری عمومی کشاورزی ۱۳۸۲ - استان خراسان رض

۶- بهره‌برداری‌های کشاورزی متعلق به اشخاص حقیقی برحسب وضع سواد و مدرک تحصیلی و سن بهره‌بردار

پاسواد برحسب مدرک تحصیلی					بی سواد	سن بهره‌بردار
فوق دیپلم بالاتر غیر کشاورزی	فوق دیپلم و بالاتر کشاورزی	راهنمایی و متوسطه	ابتدایی و غیررسمی	جمع		
۶۸۷۴	۲۶۱۷	۵۱۳۳۲	۱۷۳۳۹۱	۲۳۴۲۱۵	۱۶۴۳۱۶	جمع
.	.	۲۲	۳۸	۶۰	۲۲	کمتر از ۱۵ ساله
۵	۱۱	۷۸۲	۷۲۲	۱۵۲۱	۱۰۲	۱۵-۱۹ ساله
۱۸۰	۱۰۶	۵۵۲۲	۶۰۶۲	۱۱۸۸۳	۸۱۱	۲۰-۲۴ ساله
۸۲۴	۳۶۰	۱۲۱۹۶	۱۵۸۵۰	۲۹۲۳۰	۲۴۰۶	۲۵-۲۹ ساله
۱۳۸۷	۵۳۲	۹۵۱۷	۲۱۷۸۲	۳۳۲۱۹	۵۱۳۰	۲۰-۲۴ ساله
۱۲۰۳	۲۲۲	۷۰۳۰	۲۱۸۷۰	۳۰۵۲۵	۷۲۸۰	۲۵-۲۹ ساله
۱۱۵۹	۲۱۹	۶۵۲۶	۲۶۳۰۳	۳۴۲۱۶	۱۲۱۶۳	۳۰-۳۴ ساله
۸۷۰	۳۰۷	۲۰۲۲	۲۱۸۵۴	۲۷۰۷۵	۱۲۱۶۷	۳۵-۳۹ ساله
۵۵۵	۲۲۳	۲۲۹۰	۱۸۲۱۷	۲۱۳۸۵	۱۹۲۲۶	۴۰-۴۴ ساله
۲۲۸	۸۰	۱۱۱۰	۱۰۵۰۶	۱۱۹۲۳	۱۲۰۱۰	۴۵-۴۹ ساله
۲۲۸	۸۰	۱۰۰۲	۱۲۷۶۳	۱۴۰۷۲	۲۷۷۳۳	۵۰-۵۴ ساله
۱۰۹	۳۶	۲۹۸	۶۹۰۲	۷۵۳۶	۱۸۳۱۶	۵۵-۵۹ ساله
۶۵	۲۳	۲۲۶	۵۹۱۸	۶۷۳۱	۲۱۶۸۱	۶۰-۶۴ ساله
۲۶	۱۱	۱۲۲	۳۳۹۷	۳۶۵۶	۸۵۱۴	۶۵-۶۹ ساله
۲۴	۹	۱۲۳	۲۰۸۶	۲۲۵۲	۸۶۷۲	۷۰-۷۴ ساله
						۷۵-۷۹ ساله
						۸۰ ساله و بیشتر

۷- بهره‌برداری‌های کشاورزی متعلق به اشخاص حقیقی برحسب جنس بهره‌بردار، بستگی با سرپرست خانوار و شهرستان

شهرستان	جمع		سرپرست		همسر		فرزند		سایر اعضا	
	مرد	زن	مرد	زن	مرد	زن	مرد	زن	مرد	زن
خراسان رضوی.....	۳۸۱۷۲۵	۱۴۷۸۶	۲۸۰۰۷۲	۱۲۲۶۸	۱۸۵	۱۹۲۲	۱۲۸۷	۵۶	۲۰۱	۳۸
یرداسکن.....	۱۳۰۱۶	۵۲۲	۱۲۹۲۰	۲۵۵	۵	۵۹	۵۲	۵	۳۹	۲
تایباد.....	۱۹۵۶۲	۲۱۳	۱۹۳۴۹	۲۲۰	۱۲	۹۲	۷۶	۰	۳۹	۱
تربت جام.....	۱۹۷۲۵	۵۰۶	۱۹۶۰۹	۲۲۹	۱۵	۶۲	۹۹	۳	۷	۲
تربت حیدریه.....	۳۹۰۱۵	۱۳۲۷	۳۸۹۲۲	۱۱۰۳	۲۱	۲۲۲	۶۵	۷	۵	۱
چناران.....	۱۰۵۹۲	۲۲۶	۱۰۳۶۶	۲۲۰	۲	۹۲	۹۲	۳	۷	۰
خواف.....	۱۱۲۹۳	۲۹۵	۱۱۰۹۸	۲۰۶	۱۲	۷۷	۱۱۰	۲	۲۹	۸
درگز.....	۹۲۰۶	۲۲۳	۹۱۵۷	۳۷۸	۲	۶۵	۳۹	۰	۸	۱
رشتخوار.....	۹۶۱۹	۲۵۳	۹۳۶۳	۲۱۰	۱	۲۲	۱۳	۱	۲	۰
سبزوار.....	۲۷۸۵۵	۲۲۱۲	۲۷۶۳۴	۲۰۳۱	۱۷	۱۸۹	۱۰۷	۱	۱۱	۱
سرخس.....	۸۹۹۵	۲۸۲	۸۹۵۱	۲۳۲	۳	۲۷	۲۰	۱	۲	۲
فردوس.....	۹۹۷۲	۳۶۹	۹۹۳۷	۲۳۱	۵	۳۶	۲۹	۲	۱	۰
فریمان.....	۸۸۵۲	۲۵۲	۸۸۱۵	۱۸۸	۷	۶۲	۳۰	۳	۱	۰
قائنات.....	۲۰۰۶۰	۹۱۷	۲۰۰۰۸	۷۵۶	۵	۱۵۲	۲۷	۱	۰	۶
قوچان.....	۱۵۵۷۰	۷۲۲	۱۵۵۳۲	۶۶۱	۹	۵۷	۲۹	۲	۱	۲
کاشمر.....	۲۹۰۵۷	۱۱۶۱	۲۸۸۹۹	۹۹۰	۱۲	۱۶۲	۱۲۱	۷	۲۳	۲
کلات.....	۷۷۳۶	۲۲۵	۷۵۸۹	۱۸۵	۳	۵۶	۳۳	۲	۱	۲
گناباد.....	۱۹۶۹۲	۱۲۲۲	۱۹۶۱۹	۱۱۴۱	۵	۸۱	۶۷	۱	۱	۰
مشهد.....	۳۶۰۳۰	۱۲۳۱	۳۵۹۰۲	۱۰۲۲	۲۱	۱۷۸	۹۶	۷	۱۰	۲
نیشابور.....	۵۰۷۷۲	۲۰۹۵	۵۰۶۰۷	۱۸۷۹	۲۵	۲۱۱	۱۳۲	۶	۱۲	۰

۶ - بهره‌برداری‌های کشاورزی متعلق به اشخاص حقیقی برحسب وضع سواد و مدرک تحصیلی و سن بهره‌بردار

باسواد برحسب مدرک تحصیلی					بی سواد	سن بهره‌بردار
فوق دیپلم و بالاتر غیر کشاورزی	فوق دیپلم و بالاتر کشاورزی	راهتمایی و متوسطه	ابتدایی و غیررسمی	جمع		
۶۸۷۲	۲۶۱۷	۵۱۳۳۲	۱۷۳۳۹۱	۲۲۲۲۱۵	۱۶۲۳۱۶	جمع
.	.	۲۲	۲۸	۶۰	۲۲	کمتر از ۱۵ ساله
۵	۱۱	۷۸۲	۷۴۳	۱۵۳۱	۱۰۳	۱۵-۱۹ ساله
۱۸۰	۱۰۶	۵۵۳۲	۶۰۶۲	۱۱۸۸۳	۸۱۱	۲۰-۲۴ ساله
۸۷۲	۳۶۰	۱۲۱۹۶	۱۵۸۵۰	۲۹۲۳۰	۲۲۰۶	۲۵-۲۹ ساله
۱۲۸۷	۵۳۲	۹۵۱۷	۲۱۷۸۲	۳۳۲۱۹	۵۱۳۰	۳۰-۳۴ ساله
۱۲۰۲	۲۲۲	۷۰۲۰	۲۱۸۷۰	۳۰۵۲۵	۷۲۸۰	۳۵-۳۹ ساله
۱۱۵۹	۲۱۹	۶۵۲۶	۲۶۳۰۲	۳۳۲۱۶	۱۲۱۲۳	۴۰-۴۴ ساله
۸۷۰	۳۰۷	۴۰۲۲	۲۱۸۵۲	۲۷۰۷۵	۱۲۱۶۷	۴۵-۴۹ ساله
۵۵۵	۲۲۳	۳۲۹۰	۱۸۲۱۷	۲۱۲۸۵	۱۹۲۲۶	۵۰-۵۴ ساله
۲۲۸	۸۰	۱۱۱۰	۱۰۵۰۶	۱۱۹۲۳	۱۲۰۱۰	۵۵-۵۹ ساله
۲۲۸	۸۰	۱۰۰۲	۱۲۷۶۲	۱۲۰۷۳	۲۷۷۲۳	۶۰-۶۴ ساله
۱۰۹	۳۶	۲۹۸	۶۹۰۲	۷۵۲۶	۱۸۳۱۶	۶۵-۶۹ ساله
۶۵	۲۳	۳۲۶	۵۹۱۸	۶۲۳۱	۲۱۶۸۱	۷۰-۷۴ ساله
۲۶	۱۱	۱۲۲	۲۲۹۷	۲۶۵۶	۸۵۱۲	۷۵-۷۹ ساله
۳۲	۹	۱۲۳	۲۰۸۶	۲۲۵۲	۸۶۷۲	۸۰ ساله و بیشتر

۷ - بهره‌برداری‌های کشاورزی متعلق به اشخاص حقیقی برحسب جنس بهره‌بردار، بستگی با سرپرست خانوار و شهرستان

شهرستان	جمع		سرپرست		همسر		فرزند		سایر اعضا	
	مرد	زن	مرد	زن	مرد	زن	مرد	زن	مرد	زن
خراسان رضوی.....	۳۸۱۷۴۵	۱۴۷۸۶	۲۸۰۰۷۲	۱۲۷۶۸	۱۸۵	۱۹۲۴	۱۴۸۷	۵۶	۲۰۱	۲۸
برداسکن.....	۱۳-۱۶	۵۲۲	۱۲۹۲۰	۴۵۵	۵	۵۹	۵۲	۵	۳۹	۲
تایباد.....	۱۲۵۶۲	۲۱۳	۱۲۴۴۳	۲۲۰	۱۲	۹۲	۷۶	۰	۳۹	۱
تربت جام.....	۱۹۷۲۵	۵۰۶	۱۹۶۰۴	۲۳۹	۱۵	۶۲	۹۹	۳	۷	۲
تربت حیدریه.....	۲۹-۱۵	۱۳۳۷	۲۸۹۲۴	۱۱۰۳	۲۱	۲۲۴	۶۵	۷	۵	۲
چناران.....	۱۰۵۹۴	۳۲۶	۱۰۶۹۲	۲۳۰	۲	۹۲	۹۲	۲	۷	۰
خواف.....	۱۱۴۱۳	۲۹۵	۱۱۲۶۲	۲۰۶	۱۲	۷۷	۱۱۰	۴	۲۹	۸
درگز.....	۹۲۰۶	۲۲۳	۹۱۵۷	۲۷۸	۲	۴۵	۲۹	۰	۸	۱
رشتخوار.....	۹۶۱۹	۲۵۳	۹۶۰۳	۲۱۰	۱	۴۲	۱۳	۱	۲	۰
سبزوار.....	۲۷۸۵۵	۲۲۱۲	۲۷۷۲۱	۲۰۲۱	۱۷	۱۸۹	۱۰۷	۱	۱۱	۱
سرخس.....	۸۹۹۵	۳۸۴	۸۹۵۱	۲۳۲	۳	۲۷	۲۰	۱	۲	۲
فردوس.....	۹۹۷۲	۴۶۹	۹۹۲۷	۲۳۱	۵	۳۶	۲۹	۲	۱	۰
فریمان.....	۸۸۵۳	۲۵۲	۸۸۱۵	۱۸۸	۷	۶۳	۲۰	۳	۱	۰
قائبات.....	۲۰۰۶۰	۹۱۷	۲۰۰۰۸	۷۵۶	۵	۱۵۴	۲۷	۱	۰	۶
قوچان.....	۱۵۵۷۰	۷۲۲	۱۵۵۳۲	۶۶۱	۹	۵۷	۲۹	۲	۱	۲
کاشمر.....	۲۹-۵۷	۱۱۶۱	۲۸۸۹۹	۹۹۰	۱۲	۱۶۲	۱۲۱	۷	۲۳	۲
کلات.....	۷۷۳۶	۲۲۵	۷۶۸۹	۱۸۵	۳	۵۶	۲۳	۲	۱	۲
گناباد.....	۱۹۶۹۲	۱۳۲۲	۱۹۶۱۹	۱۱۴۱	۵	۸۱	۶۷	۱	۱	۰
مشهد.....	۲۶-۳۰	۱۳۳۱	۲۵۹۰۳	۱۰۳۲	۲۱	۱۷۸	۶۶	۷	۱۰	۲
نیشابور.....	۵۰۷۷۳	۲۰۹۵	۵۰۶۰۲	۱۸۷۹	۲۵	۲۱۱	۱۳۳	۶	۱۴	۰

فصل دوم

کاربری اراضی کشاورزی

۸ - بهره‌برداری‌های کشاورزی برحسب نوع فعالیت و شهرستان

شهرستان	زراعت	باغداری ^(۱)	تولید گلخانه‌های	پرورش ماکیان	پرورش زنبورعسل	پرورش دام بزرگ	پرورش دام کوچک	پرورش کرم ابریشم
خراسان رضوی	۲۸۶۳۱۹	۱۶۸۵۵۳	۲۰۶	۱۷۴۱۱۳	۱۳۴۶	۷۹۵۰۲	۱۸۱۷۰۲	۵۸۲۳
برداسکن	۹۹۰۷	۸۹۹۹	۱	۵۲۸۶	۳۲	۱۱۵۸	۶۴۹۲	۱۰۲
تایباد	۱۱۵۱۲	۲۹۹۴	۰	۵۳۶۲	۲۲	۲۸۱۵	۸۳۹۸	۶
ترت جام	۱۳۰۵۹	۳۹۶۴	۲	۹۲۹۲	۴۲	۲۹۳۲	۱۲۵۳۲	۱
ترت حیدریه	۳۳۰۲۹	۱۴۴۰۶	۲۰	۱۵۰۵۵	۵۵	۵۱۶۲	۱۶۶۷۲	۲۱۶۷
چنارلن	۶۵۹۱	۵۸۵۸	۶	۴۴۰۵	۲۰۰	۳۷۰۴	۲۱۹۲	۱
خواف	۶۶۷۷	۲۷۵۶	۱	۵۵۷۲	۹۰	۱۵۴۶	۸۳۲۴	۲
درگز	۷۷۱۳	۵۴۶۴	۲	۵۴۴۰	۸	۳۶۶۷	۲۳۵۵	۱۳۰۰
رشتخوار	۸۲۲۰	۲۶۱۲	۰	۲۴۹۰	۱۹	۱۴۰۹	۲۵۹۲	۵
سبزوار	۳۷۲۷۹	۲۲۷۷۴	۹	۲۶۵۳۸	۵۷	۱۱۱۸۰	۲۴۷۷۴	۷۳
سرخس	۶۸۵۸	۹۳۵	۳	۳۶۹۹	۳	۲۱۲۱	۲۵۰۲	۰
فردوس	۸۱۰۷	۵۷۹۲	۳	۳۲۷۳	۱۲	۱۷۲۹	۲۳۱۳	۹۲
فریمان	۵۹۹۰	۱۲۴۱	۳	۴۸۰۹	۱۰	۳۴۲۸	۵۳۷۷	۰
قائنات	۱۵۵۶۵	۱۱۵۲۰	۲	۱۱۱۸۱	۱۵	۵۲۸۲	۱۵۳۲۲	۵۲
قوچان	۱۲۱۴۰	۹۸۲۰	۱	۸۳۵۰	۳۵	۳۷۳۰	۹۳۰۳	۲۱
کاشمر	۲۱۰۲۶	۲۰۷۳۵	۱۴	۹۷۶۵	۷۱	۲۹۸۵	۱۰۸۷۲	۸۰۸
کلات	۶۲۰۳	۲۸۴۶	۰	۴۶۱۰	۳	۳۴۲۲	۲۰۸۵	۳۵۸
گناباد	۱۷۰۶۲	۱۱۸۶۹	۸	۸۲۰۹	۴۲	۵۹۵۳	۷۳۹۷	۷۲۱
مشهد	۲۱۸۶۸	۱۳۲۶۹	۱۱۱	۱۵۰۵۳	۱۲۴	۷۷۹۵	۱۲۸۳۹	۲
نیشابور	۳۵۴۹۳	۲۰۶۷۷	۹	۲۲۵۰۲	۵۶۴	۱۱۲۲۲	۲۳۳۶۱	۱۰

(۱) بهره‌برداری‌هایی که باغ ندارند ولی درختان پراکنده دارند در اینجا به عنوان بهره‌برداری دارای فعالیت باغداری به حساب آمده‌اند.

نتایج تفصیلی سرشماری عمومی کشاورزی ۱۳۸۲ - استان خراسان رضوی

۹ - تعداد و مساحت بهره‌برداری‌های یا زمین برحسب شهرستان

باغ و قلمستان		اراضی زراعی		کل		شهرستان
مساحت	تعداد	مساحت	تعداد	مساحت	تعداد	
۱۱۸۹۹۲	۱۳۹۱۹۹	۲۱۰۶۹۶۸	۲۸۲۳۷۶	۲۲۲۵۹۳۱	۲۲۲۳۰۰	خراسان رضوی
۵۸۹۸	۸۰۸۹	۲۲۵۱۱	۹۸۱۲	۵۰۲۰۹	۱۱۲۵۹	برداسکن
۱۲۸۰	۲۰۶۹	۱۲۲۶۲۲	۱۱۲۶۷	۱۲۳۱۰۲	۱۱۶۲۵	تایباد
۱۸۵۹	۲۱۲۶	۱۹۲۳۵۲	۱۲۰۲۲	۱۹۵۲۰۸	۱۲۳۹۸	تربت جام
۱۳۵۲۲	۱۱۳۳۹	۱۸۹۲۵۲	۲۲۹۵۵	۲۰۲۷۷۷	۲۲۸۰۶	تربت حیدریه
۵۴۲۹	۲۷۰۹	۵۷۹۶۲	۶۵۲۲	۶۲۴۱۲	۸۹۵۲	چناران
۷۵۰	۱۲۶۱	۲۰۹۹۶	۶۶۷۷	۲۱۷۲۶	۶۹۵۱	خواف
۲۴۵۰	۲۵۵۸	۵۲۶۶۸	۷۶۲۲	۵۶۱۱۸	۸۲۷۹	درگز
۵۸۲	۵۸۲	۷۰۱۹۶	۸۲۲۰	۷۰۷۷۹	۸۲۵۰	رشتخوار
۱۲۴۱۰	۱۷۸۶۷	۲۸۱۲۸۶	۲۷۲۰۲	۲۹۵۷۹۵	۲۱۵۲۸	سبزوار
۲۸۲	۲۱۲	۱۰۱۷۳۷	۶۸۵۷	۱۰۲۲۲۰	۶۹۲۹	سرخس
۲۶۹۲	۴۹۲۳	۲۸۶۱۹	۸۱۰۹	۲۲۲۱۲	۸۱۲۵	فردوس
۱۳۶۹	۹۲۰	۸۸۷۰۷	۵۹۹۰	۹۰۰۷۶	۶۱۰۸	فریمان
۶۲۹۵	۹۶۶۶	۱۰۰۲۵۶	۱۵۵۶۱	۱۰۶۶۵۱	۱۶۹۶۲	قائنات
۵۳۶۰	۹۳۲۸	۱۱۱۵۵۷	۱۲۰۶۷	۱۱۶۹۹۷	۱۳۹۹۵	لوحان
۱۸۷۴۲	۱۹۵۹۷	۲۹۲۶۷	۲۱۰۰۲	۵۸۲۰۹	۲۷۷۹۲	کاشمر
۷۵۰۸	۱۹۲۲	۲۶۳۱۶	۶۱۶۲	۲۲۸۲۲	۶۶۲۷	کلات
۶۳۸۷	۱۰۰۰۶	۲۲۲۹۲	۱۷۰۵۹	۲۸۸۸۲	۱۷۷۸۱	گناباد
۱۰۰۲۲	۱۲۲۵۷	۲۲۱۶۵۰	۲۱۶۷۲	۲۵۱۶۷۲	۲۹۸۲۹	مشهد
۱۲۶۲۶	۱۸۲۵۲	۲۵۲۱۹۲	۲۵۲۲۲	۲۶۲۸۲۸	۲۲۹۶۸	نیشابور

نتایج تفصیلی سرشماری عمومی کشاورزی ۱۳۸۲ - استان خراسان رضوی

۱۰ - تعداد و مساحت بهره‌برداری‌های با زمین برحسب وسعت اراضی کشاورزی

(بهره‌برداری - هکتار)

بالغ و قلمستان		اراضی زراعی		کل		وسعت اراضی کشاورزی
مساحت	تعداد	مساحت	تعداد	مساحت	تعداد	
۱۱۸۹۶۳	۱۳۹۱۱۹	۲۱۰۶۹۶۸	۲۸۳۳۷۶	۲۳۲۵۹۳۱	۲۲۳۲۰۰	جمع
۱-۸۸۳	۵۲۰۰۳	۲۰۲۵۷	۶۵۰۹۵	۳۶۱۲۰	۹۸۱۰۱	جمع کمتر از ۱ هکتار.....
۵۱۲	۱۱۹۲۲	۳۹۱	۷۳۲۳	۹۰۵	۱۸۱۲۸	کمتر از ۰/۱ هکتار.....
۱۱۲۲	۱۰۲۰۵	۱۳۲۹	۱۱۸۷۸	۲۵۵۲	۱۹۲۲۶	۰/۱ تا کمتر از ۰/۲ هکتار.....
۲۸۳۷	۱۸۸۵۰	۶۳۱۷	۲۲۸۲۹	۱-۱۶۲	۲۳۳۱۸	۰/۲ تا کمتر از ۰/۵ هکتار.....
۵۳۹۹	۱۵۸۰۲	۱۲۱۲۰	۲۲۰۶۶	۱۷۵۲۰	۲۷۲۱۹	۰/۵ تا کمتر از ۱ هکتار.....
۲۱۶۷۶	۲۵۶۲۰	۲۲۵۳۹۱	۱۰۶۸۱۷	۳۷۵۰۶۷	۱۱۳۱۲۸	جمع ۱ تا کمتر از ۵ هکتار.....
۹۵۳۸	۱۸۲۷۲	۳۷۹۵۳	۲۳۸۰۰	۶۷۴۹۱	۳۷۸۵۷	۱ تا کمتر از ۲ هکتار.....
۷۹۹۲	۱۱۹۰۸	۵۹۸۸۷	۲۹۵۰۸	۶۷۸۸۱	۲۰۹۲۰	۲ تا کمتر از ۳ هکتار.....
۶۵۱۵	۸۸۲۸	۷۲۱۵۷	۲۲۵۹۲	۷۹۶۷۲	۲۵۱۲۸	۳ تا کمتر از ۴ هکتار.....
۵۶۲۹	۶۵۹۳	۷۳۳۹۵	۱۸۹۶۸	۸۰۰۲۳	۱۹۲۳۲	۴ تا کمتر از ۵ هکتار.....
۲۴۵۶۸	۲۹۵۱۳	۷۷۱۹۶۹	۸۹۳۰۹	۸۰۸۵۳۸	۸۹۸۲۲	جمع ۵ تا کمتر از ۲۰ هکتار.....
۱۲۱۳۵	۱۲۲۰۳	۲۱۷۱۶۷	۲۸۸۹۲	۲۲۹۳۰۲	۳۹۲۲۹	۵ تا کمتر از ۷/۵ هکتار.....
۷-۲۰	۵۱۹۰	۱۲۰۸۳۰	۱۵۲۱۹	۱۲۷۸۵۱	۱۵۲۷۰	۷/۵ تا کمتر از ۱۰ هکتار.....
۱۱۳۸۹	۷۸۵۷	۲۷۲۰۲۲	۲۳۸۹۸	۲۸۳۳۲۲	۲۵۰۱۲	۱۰ تا کمتر از ۱۵ هکتار.....
۶۱۲۲	۲۲۲۲	۱۶۱۹۳۸	۱۰۳۰۱	۱۶۸۰۶۲	۱۰۲۲۱	۱۵ تا کمتر از ۲۰ هکتار.....
۱۵۲۰۰	۵۳۰۶	۲۲۲۸۳۰	۱۶۷۰۱	۲۵۸۱۲۰	۱۶۷۵۳	جمع ۲۰ تا کمتر از ۵۰ هکتار.....
۵۲۶۲	۲۲۶۲	۱۵۷۱۳۱	۷۶۶۵	۱۶۲۳۹۵	۷۶۹۲	۲۰ تا کمتر از ۲۵ هکتار.....
۶-۲۸	۱۹۸۲	۱۶۵۲۶۹	۵۹۳۲	۱۷۱۲۸۷	۵۹۶۰	۲۵ تا کمتر از ۳۵ هکتار.....
۲۱۱۹	۱۰۶۹	۱۲۰۳۳۹	۲۰۹۲	۱۲۲۵۵۸	۲۱۰۲	۳۵ تا کمتر از ۵۰ هکتار.....
۲۴۴۴۴	۱۶۷۶	۶۳۶۳۹۱	۵۲۰۲	۶۵۲۹۵۷	۵۲۲۶	جمع ۵۰ هکتار و بیشتر.....
۵۸۱۰	۱۰۷۲	۲۱۹۹۲۲	۲۵۴۲	۲۲۵۷۵۲	۲۵۵۷	۵۰ تا کمتر از ۱۰۰ هکتار.....
۶۳۳۸	۲۰۰	۱۵۳۸۸۰	۱۲۶۰	۱۶۰۲۲۷	۱۲۶۸	۱۰۰ تا کمتر از ۲۰۰ هکتار.....
۲۵۹۱	۱۵۰	۱۳۰۶۵۱	۲۸۲	۱۳۳۲۲۲	۲۸۲	۲۰۰ تا کمتر از ۵۰۰ هکتار.....
۲۱۸۸	۳۷	۲۹۰۷۸	۸۱	۵۱۲۶۶	۸۲	۵۰۰ تا کمتر از ۱۰۰۰ هکتار.....
۲۳۷۶	۱۱	۲۳۹۵۳	۲۲	۲۶۳۲۹	۲۲	۱۰۰۰ تا کمتر از ۲۰۰۰ هکتار.....
۷۱۵۳	۵	۲۸۹۸۸	۱۱	۵۶۱۲۱	۱۲	۲۰۰۰ هکتار و بیشتر.....

نتایج تفصیلی سرشماری عمومی کشاورزی ۱۳۸۲ - استان خراسان رضوی

۱۱ - تعداد و مساحت بهره‌برداری‌های با زمین برحسب سن بهره‌بردار (بهره‌برداری - هکتار)

باغ و قلمستان		اراضی زراعی		کل		سن بهره‌بردار
مساحت	تعداد	مساحت	تعداد	مساحت	تعداد	
۱۰۲۵۹۶	۱۳۸۸۵۶	۲۰۲۲۹۶۶	۲۸۲۰۵۲	۲۱۲۵۵۶۲	۳۲۲۸۱۸	جمع
۹	۲۰	۳۹۹	۲۶	۲۰۸	۵۲	کمتر از ۱۵ ساله
۱۹۲	۲۳۲	۵۷۸۱	۱۰۵۹	۵۹۷۳	۱۱۸۰	۱۵ - ۱۹ ساله
۱۶۲۱	۲۸۸۲	۲۲۴۹۲	۷۶۵۰	۲۵۱۶۳	۸۶۳۳	۲۰ - ۲۴ ساله
۲۱۷۷	۷۰۲۵	۱۰۲۷۹۰	۱۹۴۲۲	۱۰۶۹۶۷	۲۱۹۶۲	۲۵ - ۲۹ ساله
۵۹۶۱	۹۸۱۸	۱۵۲۲۵۲	۲۵۲۳۶	۱۶۰۲۱۵	۲۸۵۱۲	۳۰ - ۳۴ ساله
۷۲۷۵	۱۰۸۹۶	۱۶۸۱۰۲	۲۵۹۷۶	۱۷۵۲۷۸	۲۹۵۰۵	۳۵ - ۳۹ ساله
۱۲۱۸۹	۱۵۸۹۲	۲۵۶۹۶۵	۳۲۷۰۰	۲۶۹۱۵۲	۳۹۳۷۲	۴۰ - ۴۴ ساله
۱۲۴۲۲	۱۲۹۲۱	۲۲۱۶۹۵	۳۰۲۸۵	۲۵۲۱۱۷	۲۲۴۶۳	۴۵ - ۴۹ ساله
۱۲۸۳۱	۱۵۸۲۱	۲۶۰۹۸۷	۳۰۵۵۲	۲۷۲۸۱۹	۲۲۹۰۲	۵۰ - ۵۴ ساله
۹۵۲۸	۱۰۷۶۰	۱۶۹۲۲۳	۱۹۹۳۷	۱۷۸۹۵۱	۲۲۵۸۰	۵۵ - ۵۹ ساله
۱۳۰۱۰	۱۶۷۷۲	۲۲۷۳۰۳	۲۱۷۷۸	۲۶۰۳۱۳	۲۶۰۱۹	۶۰ - ۶۴ ساله
۸۲۷۷	۱۱۳۲۶	۱۴۸۲۱۲	۱۹۸۱۵	۱۵۶۶۸۹	۲۲۴۳۵	۶۵ - ۶۹ ساله
۷۹۷۹	۱۲۰۶۸	۱۲۱۹۹۳	۲۰۹۴۱	۱۲۹۹۷۳	۲۲۱۲۲	۷۰ - ۷۴ ساله
۳۲۲۲	۵۲۳۲	۵۲۲۰۱	۸۱۱۲	۵۷۶۶۳	۹۶۲۹	۷۵ - ۷۹ ساله
۳۵۳۳	۶۹۶۷	۲۶۹۶۷	۷۲۲۳	۵۰۴۹۹	۹۲۰۵	۸۰ ساله و بیشتر

نتایج تفصیلی سرشماری عمومی کشاورزی ۱۳۸۲ - استان خراسان رضوی

۴۳

۱۲ - تعداد و مساحت بهره‌برداری‌های با زمین آبی برحسب شهرستان

(بهره‌برداری - هکتار)

شهرستان	کل		ارزشی زراعی آبی		باغ و قلمستان آبی	
	تعداد	مساحت	تعداد	مساحت	تعداد	مساحت
خراسان رضوی	۲۷۶۶۸۹	۱۱۲۸۵۱۴	۲۳۱۰۲۲	۱۰۵۲۷۹۶	۱۲۲۸۵۰	۸۵۷۱۸
برداسکن	۱۱۱۳۱	۲۳۹۲۷	۹۴۰۷	۳۸۰۳۸	۸۰۸۲	۵۸۸۸
تایباد	۹۶۱۲	۶۹۸۹۶	۹۳۱۵	۶۸۵۷۵	۱۹۸۵	۱۳۲۱
تربت جام	۸۲۲۸	۹۰۲۲۵	۷۲۰۸	۸۸۵۰۲	۲۰۹۵	۱۷۲۲
تربت حیدریه	۳۱۸۹۵	۱۱۸۵۵۵	۲۹۸۹۱	۱۰۶۷۵۵	۱۰۷۱۱	۱۱۸۰۰
چناران	۸۴۷۳	۲۴۵۵۵	۵۱۵۱	۳۹۱۰۸	۲۷۰۰	۵۲۲۷
خواف	۶۲۹۱	۲۸۸۶۲	۵۹۷۳	۲۸۱۱۲	۱۲۶۱	۷۵۰
درگز	۷۰۲۸	۲۱۱۵۹	۵۱۴۰	۱۸۷۲۷	۲۵۵۲	۲۲۲۲
رشتخوار	۷۵۵۳	۲۲۱۱۶	۷۵۲۶	۴۱۵۲۵	۵۷۹	۵۸۱
سبزوار	۳۴۶۸۱	۱۷۸۱۱۱	۳۰۹۸۹	۱۷۱۳۹۹	۱۲۳۰۱	۶۷۱۲
سرخس	۳۰۷۸	۲۴۵۷۳	۲۹۵۲	۲۴۰۹۱	۲۰۹	۳۸۲
فردوس	۸۸۵۲	۲۷۲۲۲	۷۲۶۰	۲۳۷۲۳	۲۸۹۲	۲۶۱۹
فریمان	۳۹۸۰	۲۷۷۷۱	۳۷۹۸	۲۶۲۸۶	۹۰۵	۱۷۸۵
قائنات	۱۵۶۹۸	۵۲۸۶۱	۱۳۳۹۱	۴۹۵۹۷	۹۱۰۹	۵۲۶۲
قوچان	۱۱۸۲۸	۳۲۶۷۲	۷۲۵۲	۲۷۵۸۶	۹۲۷۶	۵۰۸۸
کاشمر	۲۶۱۲۸	۳۷۰۰۲	۲۰۲۲۹	۲۷۸۱۲	۱۷۵۲۳	۹۱۸۹
کلات	۴۱۵۴	۶۹۷۲	۳۰۶۱	۵۸۸۸	۱۹۱۶	۱۰۸۶
گناباد	۱۷۵۹۰	۳۹۲۲۵	۱۶۸۶۱	۳۳۷۲۱	۹۹۶۰	۵۵۱۵
مشهد	۳۲۶۶۱	۹۵۲۱۹	۱۳۱۳۳	۸۵۴۲۵	۱۲۳۲۰	۹۷۹۲
نیشابور	۳۷۷۶۵	۱۵۵۲۳۶	۲۹۷۳۳	۱۲۷۷۱۲	۱۶۲۸۱	۷۷۲۱

نتایج تفصیلی سرشماری عمومی کشاورزی ۱۳۸۲ - استان خراسان رضوی

۱۲ - تعداد و مساحت بهره‌برداری‌های با زمین دیم برحسب شهرستان

(بهره‌برداری - هکتار)

باغ و قلمستان دیم		اراضی زراعی دیم		کل		شهرستان
مساحت	تعداد	مساحت	تعداد	مساحت	تعداد	
۳۳۲۷۵	۱۷۹۳۵	۱۰۵۲۱۵۲	۱۲۴۰۷۲	۱۰۸۷۳۲۷	۱۳۲۰۱۲	خراسان رضوی
۹	۲۱	۶۲۲۳	۲۳۲۷	۶۲۸۲	۲۳۲۲	برداسکن
۱۵۹	۲۹۰	۶۴۰۲۷	۷۰۴۲	۶۴۲۰۶	۷۱۲۴	تایباد
۱۱۰	۳۷	۱۰۲۸۵۲	۹۴۰۲	۱۰۲۹۶۴	۹۴۱۶	تربت جام
۱۷۲۳	۱۵۲۳	۸۲۴۹۹	۱۱۱۷۰	۸۲۲۲۲	۱۲۰۰۹	تربت حیدریه
۳	۸	۱۸۸۵۲	۱۵۲۴	۱۸۸۵۷	۱۵۳۲	چناران
۵	۱	۱۲۸۸۲	۲۱۲۷	۱۲۸۸۲	۲۱۲۷	خواف
۱۷	۱۲	۳۳۴۲۱	۴۸۳۳	۳۳۹۵۸	۴۸۳۸	درگز
۱	۷	۲۸۶۶۱	۲۳۷۶	۲۸۶۶۲	۲۳۷۷	رشتخوار
۷۶۹۸	۸۰۴۲	۱۰۹۹۸۷	۱۶۱۰۲	۱۱۷۶۸۵	۱۹۲۶۲	سبزوار
۱	۲	۷۷۶۲۶	۴۲۸۸	۷۷۶۲۷	۴۲۹۰	سرخس
۷۴	۱۳۲	۲۸۱۶	۱۶۸۴	۳۹۷۱	۱۷۲۲	فردوس
۸۲	۲۷	۶۲۲۲۱	۵۰۱۹	۶۲۳۰۵	۵۰۱۹	فریمان
۱۱۳۱	۱۰۵۱	۵۰۶۵۹	۹۲۲۴	۵۱۷۹۰	۹۲۲۲	قائنات
۲۷۱	۲۲۸	۸۳۹۷۱	۹۸۱۴	۸۳۴۲۳	۹۸۲۷	قوچان
۹۵۵۲	۲۸۳۲	۱۱۶۵۲	۲۱۹۵	۲۱۲۰۸	۲۵۲۵	کاشمر
۶۴۲۲	۸	۳۰۲۲۸	۵۱۲۵	۳۶۸۵۰	۵۱۲۷	کلات
۸۷۳	۲۵۸	۸۷۷۲	۲۱۲۸	۹۶۴۷	۲۳۰۷	گناباد
۲۳۰	۶۱۸	۱۵۶۲۲۵	۱۳۲۲۹	۱۵۶۴۵۵	۱۳۸۱۲	مشهد
۲۹۱۲	۲۸۱۳	۱۰۴۲۷۸	۱۲۳۳۲	۱۰۹۳۹۲	۱۴۹۹۸	نیشابور

۱۴ - تعداد و مساحت بهره‌برداری‌های دارای اراضی زراعی بر حسب شهرستان (بهره‌برداری - هکتار)

آبش		زیرکشت		کل		شهرستان
مساحت	تعداد	مساحت	تعداد	مساحت	تعداد	
۲۲۶۰۲۲	۱۲۳۰۵۹	۱۳۸۰۹۲۴	۲۶۹۴۱۲	۲۱۰۶۹۵۱	۲۸۳۳۷۶	خراسان رضوی
۱۸۶۰۹	۵۲۸۷	۲۵۹۰۲	۹۰۲۰	۲۲۵۱۱	۹۸۱۲	بردسکن
۲۱۸۹۵	۲۵۵۵	۹۰۷۲۷	۱۱۱۶۲	۱۳۲۶۲۲	۱۱۴۶۷	تایباد
۵۳۱۱۹	۵۲۵۲	۱۴۰۲۳۸	۱۲۷۵۷	۱۹۳۲۵۷	۱۳۰۲۳	تربت جام
۶۲۹۰۹	۱۲۵۵۳	۱۲۶۳۲۶	۳۱۸۸۳	۱۸۹۲۵۴	۳۲۹۵۵	تربت حیدریه
۲۱۲۸۹	۳۳۶۸	۳۶۶۷۳	۶۰۹۹	۵۷۹۶۲	۶۵۴۲	چناران
۱۶۷۶۰	۲۸۲۰	۲۲۲۳۶	۶۵۶۳	۲۰۹۹۶	۶۶۷۷	خواف
۱۱۵۲۷	۲۷۶۸	۴۲۱۴۱	۷۲۲۷	۵۳۶۶۸	۷۶۳۳	درگز
۳۲۳۹۹	۵۰۲۸	۳۵۷۹۷	۷۹۷۸	۷۰۹۹۶	۸۲۳۰	رشتخوار
۱۰۱۳۷۱	۲۱۱۲۳	۹۸۰۰۱۵	۲۵۳۷۸	۲۸۱۳۸۶	۳۷۲۰۴	سبزوار
۱۳۹۳۷	۱۷۹۱	۸۷۷۹۱	۶۵۸۰	۱۰۱۷۳۷	۶۸۵۷	سرخس
۱۳۳۴۲	۵۰۹۱	۱۵۱۵۷	۷۵۲۲	۲۸۶۱۹	۸۱۰۱	فردوس
۲۳۵۸۰	۳۰۴۱	۶۵۱۲۹	۵۹۶۰	۸۸۷۰۹	۵۹۹۰	فریمان
۶۲۸۰۶	۱۲۳۸۵	۳۲۳۵۰	۱۲۳۱۷	۱۰۰۲۵۶	۱۵۵۶۱	قائنات
۲۵۹۸۲	۷۵۸۲	۶۶۳۷۵	۱۱۴۵۲	۱۱۱۵۵۷	۱۲۰۶۷	قوچان
۱۲۹۳۶	۶۲۷۶	۲۴۵۲۰	۱۹۷۳۳	۳۹۴۶۷	۲۱۰۰۲	کاشمر
۶۶۲۹	۱۷۶۲	۲۹۶۷۷	۵۹۲۵	۳۶۳۱۶	۶۱۶۲	کلات
۲۰۸۹۸	۱۰۳۳۳	۲۱۵۹۶	۱۵۷۵۷	۲۲۲۹۲	۱۷۰۵۹	گناباد
۶۵۲۲۶	۸۱۹۸	۱۷۶۲۲۴	۲۰۵۲۷	۲۲۱۶۵۰	۲۱۶۷۳	مشهد
۹۷۲۷۲	۲۱۴۹۲	۱۵۴۹۱۸	۳۲۳۲۳	۲۵۲۱۹۲	۳۵۳۲۲	نیشابور

نتایج تفصیلی سرشماری عمومی کشاورزی ۱۳۸۲ - استان خراسان رضو

۱۵ - تعداد و مساحت بهره‌برداری‌های دارای اراضی زراعی برحسب وسعت اراضی کشاورزی (بهره‌برداری - هکتار)

آیش		زیرکشت		کل		وسعت اراضی کشاورزی
مساحت	تعداد	مساحت	تعداد	مساحت	تعداد	
۷۲۶۰۲۷	۱۲۳۰۵۱	۱۳۸۰۹۲۴	۲۶۹۴۱۲	۲۱۰۶۹۵۱	۲۸۳۳۷۶	جمع
۳۹۸۰	۱۸۸۲۰	۱۶۳۷۷	۵۱۷۶۰	۲۰۲۵۷	۶۵۰۹۵	جمع کمتر از ۱ هکتار
۶۹	۱۶۵۰	۳۲۱	۶۴۱۳	۲۹۱	۷۳۲۳	کمتر از ۰/۱ هکتار
۲۳۳	۲۷۳۷	۱۱۹۶	۱۰۷۱۵	۱۳۲۹	۱۱۸۷۸	۰/۱ تا کمتر از ۰/۲ هکتار
۱۱۲۷	۶۷۲۹	۵۱۸۰	۲۲۰۵۹	۶۳۱۷	۲۳۸۱۹	۰/۲ تا کمتر از ۰/۵ هکتار
۲۵۴۰	۷۶۸۲	۹۵۸۰	۲۰۵۷۳	۱۲۱۳۰	۲۲۰۶۶	۰/۵ تا کمتر از ۱ هکتار
۶۰۰۲۴	۳۹۲۵۱	۱۸۵۲۱۷	۱۰۰۱۵۳	۲۴۵۳۹۱	۱۰۶۸۷۰	جمع ۱ تا کمتر از ۵ هکتار
۸۶۵۲	۱۳۳۷۸	۳۹۲۹۸	۳۱۵۱۱	۳۷۹۵۳	۳۳۸۰۰	۱ تا کمتر از ۲ هکتار
۱۲۳۸۰	۱۳۱۵۹	۴۵۵۰۷	۲۷۷۵۸	۵۹۸۸۷	۲۹۵۰۸	۲ تا کمتر از ۳ هکتار
۱۷۹۹۲	۱۲۳۲۳	۵۵۱۶۵	۲۳۴۴۲	۷۳۱۵۷	۲۲۵۹۲	۳ تا کمتر از ۴ هکتار
۱۹۰۶۸	۱۰۳۹۰	۵۵۳۲۷	۱۸۲۲۱	۷۳۳۹۵	۱۸۹۶۸	۴ تا کمتر از ۵ هکتار
۲۳۵۲۵۷	۵۸۱۲۵۴	۵۳۶۶۱۲	۸۶۹۸۹	۷۷۱۹۶۹	۸۱۳۰۹	جمع ۵ تا کمتر از ۲۰ هکتار
۵۸۸۸۲	۳۲۹۹۲	۱۵۸۲۸۴	۳۷۶۵۹	۲۱۷۱۶۷	۲۸۸۱۲	۵ تا کمتر از ۷/۵ هکتار
۲۶۶۳۳	۱۰۲۰۵	۸۳۱۹۶	۱۴۸۸۸	۱۲۰۸۳۰	۱۵۳۱۹	۷/۵ تا کمتر از ۱۰ هکتار
۸۶۰۷۵	۱۷۲۵۲	۱۸۵۹۵۸	۲۲۳۳۲	۲۷۲۰۲۲	۲۲۸۹۸	۱۰ تا کمتر از ۱۵ هکتار
۵۳۷۶۴	۷۶۰۲	۱۰۸۱۷۴	۱۰۱۱۰	۱۶۱۹۳۸	۱۰۳۰۱	۱۵ تا کمتر از ۲۰ هکتار
۱۵۷۳۳۲	۱۲۳۱۵	۲۸۵۳۱۰	۱۶۴۰۲	۲۲۲۸۳۲	۱۶۷۰۱	جمع ۲۰ تا کمتر از ۵۰ هکتار
۵۲۶۶۹	۵۵۶۷	۱۰۲۳۶۲	۷۵۰۱	۱۵۷۱۳۳	۷۶۶۵	۲۰ تا کمتر از ۲۵ هکتار
۵۹۱۰۹	۲۵۰۹	۱۰۶۱۶۰	۵۸۵۶	۱۶۵۲۶۹	۵۹۲۲	۲۵ تا کمتر از ۳۵ هکتار
۲۲۶۵۲	۳۲۱۹	۷۵۷۸۶	۳۰۳۵	۱۲۰۲۳۹	۳۰۹۳	۳۵ تا کمتر از ۵۰ هکتار
۲۶۹۱۶۳	۳۲۳۹	۳۵۷۳۲۷	۵۳۰۷	۶۲۶۶۹۱	۵۴۰۲	جمع ۵۰ هکتار و بیشتر
۸۲۶۲۱	۳۷۰۱	۱۳۷۲۲۱	۳۲۸۵	۲۱۹۹۳۲	۲۵۴۲	۵۰ تا کمتر از ۱۰۰ هکتار
۶۰۶۳۵	۱۰۱۸	۹۳۳۵۵	۱۲۳۵	۱۵۳۸۸۰	۱۲۶۰	۱۰۰ تا کمتر از ۲۰۰ هکتار
۵۷۳۷۲	۴۱۲	۷۳۲۷۹	۲۷۲	۱۳۰۶۵۱	۲۸۲	۲۰۰ تا کمتر از ۵۰۰ هکتار
۲۳۸۷۱	۷۷	۳۵۲۰۶	۸۰	۴۹۰۷۸	۸۱	۵۰۰ تا کمتر از ۱۰۰۰ هکتار
۱۲۵۹۶	۲۰	۱۱۲۵۷	۲۲	۲۳۹۵۳	۲۲	۱۰۰۰ تا کمتر از ۲۰۰۰ هکتار
۳۲۰۷۸	۱۰	۱۶۹۱۰	۱۰	۲۸۹۸۸	۱۱	۲۰۰۰ هکتار و بیشتر

۱۶- تعداد و مساحت بهره‌برداری‌های دارای اراضی زراعی برحسب وسعت اراضی زراعی (بهره‌برداری - هکتار)

ایش		زیرکشت		کل		وسعت اراضی زراعی
مساحت	تعداد	مساحت	تعداد	مساحت	تعداد	
۷۳۶۰۲۷	۱۳۳۰۵۹	۱۳۸۰۹۲۴	۲۶۹۴۱۴	۳۱۰۶۹۵۱	۲۸۳۳۳۶	جمع
۴۵۷۳	۲۰۴۲۵	۱۸۹۶۴	۴۴۹۷۷	۲۳۵۲۵	۷۰۷۱۲	جمع کمتر از ۱ هکتار
۹۵	۲۱۲۶	۳۳۷	۸۳۸۴	۵۳۴	۹۵۸۹	کمتر از ۰/۱ هکتار
۲۹۲	۲۱۳۷	۱۵۹۹	۱۲۰۵۸	۱۸۹۳	۱۲۳۳۳	۱- تا کمتر از ۱/۲ هکتار
۱۳۷۷	۷۳۳۲	۶۴۶۲	۲۳۷۸۸	۷۷۳۹	۲۵۶۱۲	۲- تا کمتر از ۱/۵ هکتار
۲۸۰۷	۷۷۱۰	۱۰۵۶۲	۱۹۷۴۷	۱۳۳۷۱	۲۱۱۳۸	۱/۵ تا کمتر از ۱ هکتار
۴۳۵۱۵	۲۸۸۳۴	۱۳۲۰۷۰	۹۹۳۳۶	۲۵۵۶۶۶	۱۰۵۱۸۳	جمع ۱ تا کمتر از ۵ هکتار
۹۳۵۰	۱۲۵۶۲	۴۱۳۴۵	۲۰۸۸۰	۲۰۷۰۴	۳۳۱۳۳	۱ تا کمتر از ۲ هکتار
۱۵۳۶۴	۱۴۲۲۹	۴۷۲۸۰	۲۷۵۰۰	۶۲۸۲۳	۲۹۴۲۱	۲ تا کمتر از ۳ هکتار
۱۸۹۶۸	۱۴۴۵۸	۵۶۹۵۴	۲۳۲۰۸	۷۵۹۲۱	۲۲۳۱۹	۳ تا کمتر از ۴ هکتار
۱۹۹۰۴	۱۰۳۷۵	۵۶۲۹۲	۱۷۸۰۸	۷۶۱۹۷	۱۸۴۹۸	۴ تا کمتر از ۵ هکتار
۳۳۳۶۱۵	۵۶۵۸۹	۵۳۳۵۹۷	۸۴۰۳۲	۷۶۸۴۱۳	۸۶۱۰۴	جمع ۵ تا کمتر از ۲۰ هکتار
۶۰۸۱۰	۲۲۸۸۳	۱۶۰۶۶۵	۳۷۰۱۹	۲۲۱۴۷۴	۲۸۱۴۰	۵ تا کمتر از ۷/۵ هکتار
۳۵۰۹۲	۹۶۴۲	۸۱۶۰۷	۱۳۷۵۵	۱۱۶۶۹۹	۱۲۰۱۲	۷/۵ تا کمتر از ۱۰ هکتار
۸۵۸۹۲	۱۶۷۵۴	۱۸۹۲۳۵	۲۳۵۶۹	۳۷۰۴۲۹	۲۴۱۰۸	۱۰ تا کمتر از ۱۵ هکتار
۵۲۸۱۹	۷۳۱۱	۱۰۶۵۹۰	۹۶۹۰	۱۵۹۲۰۹	۹۸۶۲	۱۵ تا کمتر از ۲۰ هکتار
۱۵۵۱۶۰	۱۲۰۷۱	۲۸۱۱۰۶	۱۵۸۱۵	۴۳۷۶۶۵	۱۶۱۰۷	جمع ۲۰ تا کمتر از ۵۰ هکتار
۵۲۵۶۲	۵۲۱۱	۱۰۲۱۰۳	۷۲۶۵	۱۵۵۶۶۷	۷۲۲۴	۲۰ تا کمتر از ۲۵ هکتار
۵۸۶۳۵	۲۳۴۶	۱۰۵۰۳۱	۵۶۳۷	۱۶۲۶۶۷	۵۷۲۰	۲۵ تا کمتر از ۳۵ هکتار
۲۳۵۶۱	۲۳۱۴	۷۲۷۷۱	۲۹۲۳	۱۱۸۳۳۲	۲۹۶۳	۳۵ تا کمتر از ۵۰ هکتار
۲۶۷۲۸۲	۴۱۵۱	۲۵۳۳۸۹	۵۱۸۲	۶۲۱۸۷۳	۵۲۷۱	جمع ۵۰ هکتار و بیشتر
۸۲۵۲۲	۲۶۵۴	۱۳۶۰۶۳	۳۴۰۹	۲۱۸۶۰۵	۳۳۷۰	۵۰ تا کمتر از ۱۰۰ هکتار
۶۰۰۴۰	۹۹۱	۹۴۰۲۸	۱۲۰۱	۱۵۲۰۶۸	۱۱۲۰	۱۰۰ تا کمتر از ۲۰۰ هکتار
۵۶۸۰۱	۴۰۱	۷۲۴۱۵	۴۶۴	۱۲۹۲۱۵	۲۷۱	۲۰۰ تا کمتر از ۵۰۰ هکتار
۲۳۵۳۶	۷۵	۲۴۸۰۹	۷۷	۴۸۳۴۵	۷۸	۵۰۰ تا کمتر از ۱۰۰۰ هکتار
۱۲۴۸۶	۱۹	۱۱۱۶۵	۲۰	۲۳۶۵۱	۲۰	۱۰۰۰ تا کمتر از ۲۰۰۰ هکتار
۳۲۰۷۸	۱۰	۱۶۹۱۰	۱۰	۳۸۹۸۸	۱۱	۲۰۰۰ هکتار و بیشتر

نتایج تفصیلی سرشماری عمومی کشاورزی ۱۳۸۲ - استان خراسان رضوی

۱۷ - تعداد و مساحت بهره‌برداری‌های دارای اراضی زراعی بر حسب سن بهره‌بردار (بهره‌برداری - هکتار)

آبش		زیرکشت		کل		سن بهره‌بردار
مساحت	تعداد	مساحت	تعداد	مساحت	تعداد	
۶۹۶۴۱۱	۱۳۲۸۴۶	۱۳۴۶۵۵۷	۲۶۹۱۱۸	۲۰۴۳۹۶۸	۲۸۲۰۵۲	جمع
۱۰۰	۲۶	۲۹۲	۲۲	۳۹۹	۲۶	کمتر از ۱۵ ساله
۱۶۴۱	۲۸۹	۴۱۲۰	۹۹۰	۵۷۸۱	۱۰۵۹	۱۵ - ۱۹ ساله
۱۲۵۴۲	۳۲۷۰	۳۰۹۵۰	۷۲۶۱	۲۳۴۹۲	۷۶۵۰	۲۰ - ۲۴ ساله
۲۹۳۷۰	۷۷۳۲	۷۲۲۲۰	۱۸۶۴۹	۱۰۳۷۹۰	۱۹۲۲۲	۲۵ - ۲۹ ساله
۴۹۱۱۲	۱۰۳۶۱	۱۰۵۲۲۱	۲۴۲۱۵	۱۵۳۴۵۲	۲۵۲۳۶	۳۰ - ۳۴ ساله
۵۱۱۹۱	۱۱۶۹۳	۱۱۶۹۱۳	۲۴۸۱۸	۱۶۸۱۰۳	۲۵۹۱۲۶	۳۵ - ۳۹ ساله
۸۲۶۹۲	۱۶۷۶۳	۱۷۲۲۷۰	۳۳۱۷۵	۲۵۶۹۶۵	۳۳۷۰۰	۴۰ - ۴۴ ساله
۷۹۷۲۳	۱۵۲۳۶	۱۶۱۹۶۳	۲۸۸۹۲	۲۴۱۶۹۵	۳۰۲۸۵	۴۵ - ۴۹ ساله
۹۴۲۱۹	۱۶۱۸۶	۱۶۶۷۶۸	۲۹۱۱۹	۲۶۰۹۸۷	۳۰۵۵۲	۵۰ - ۵۴ ساله
۶۰۷۳۶	۱۱۰۷۲	۱۰۸۶۸۸	۱۸۱۵۷	۱۶۹۲۲۲	۱۹۹۳۷	۵۵ - ۵۹ ساله
۸۷۳۷۱	۱۷۵۶۹	۱۵۹۹۳۳	۲۰۱۵۲	۲۳۷۲۰۵	۳۱۷۷۸	۶۰ - ۶۴ ساله
۵۳۷۲۲	۱۱۳۰۲	۹۴۴۶۸	۱۸۷۲۲	۱۲۸۲۱۲	۱۹۸۱۵	۶۵ - ۶۹ ساله
۵۳۰۲۲	۱۲۰۳۲	۸۸۹۷۰	۱۹۶۸۵	۱۲۱۹۹۳	۲۰۹۴۱	۷۰ - ۷۴ ساله
۲۱۴۸۲	۲۷۸۹	۳۳۱۱۹	۷۶۹۷	۵۴۲۰۱	۸۲۱۲	۷۵ - ۷۹ ساله
۱۹۶۶۷	۲۲۲۲	۲۷۳۲۰	۶۷۲۰	۲۶۹۶۷	۷۲۲۲	۸۰ ساله و بیشتر

۱۸ - تعداد و مساحت بهره‌برداری‌های دارای اراضی زراعی آبی برحسب شهرستان (بهره‌برداری - هکتار)

ایش		زیرکشت		کل		شهرستان
مساحت	تعداد	مساحت	تعداد	مساحت	تعداد	
۲۸۱۹۲۰	۱۰۹۸۴۱	۶۷۰۸۷۶	۲۱۸۷۵۰	۱۰۵۲۷۹۶	۲۲۱۰۲۴	خراسان رضوی
۱۵۵۷۶	۲۹۸۲	۲۲۲۶۲	۸۶۰۰	۲۸۰۲۸	۹۴۰۷	بردسکن
۲۶۶۵۲	۲۶۱۲	۲۱۹۲۳	۸۸۲۷	۶۸۵۷۵	۹۳۱۵	تایباد
۲۲۷۱۲	۲۱۶۱	۵۲۷۹۱	۶۸۱۸	۸۸۵۰۳	۷۴۰۸	تربت جام
۲۲۳۳۷	۱۱۸۵۹	۲۲۴۱۸	۲۸۸۶۲	۱۰۶۷۵۵	۲۹۸۹۱	تربت حیدریه
۱۱۹۱۳	۲۸۶۲	۲۷۱۹۵	۵۵۹۴	۳۹۱۰۸	۵۹۵۱	چناران
۱۱۶۹۵	۲۴۱۰	۱۶۸۱۹	۵۹۰۴	۲۸۱۱۲	۵۹۷۲	خواف
۲۰۰۹	۱۷۰۸	۱۲۷۱۷	۵۶۱۸	۱۸۷۲۷	۵۹۴۰	درگز
۱۷۲۹۷	۲۶۲۲	۲۴۰۲۸	۷۳۷۶	۲۱۵۳۵	۷۵۲۶	رشتخوار
۵۶۰۹۷	۱۶۲۲۵	۱۱۵۲۰۲	۲۱۵۲۶	۱۷۱۳۹۹	۲۰۹۸۹	سیزوار
۶۱۲۱	۱۲۱۸	۱۷۹۵۰	۲۷۲۰	۲۴۰۹۱	۲۹۵۴	سرخس
۱۰۶۶۷	۲۶۹۲	۱۳۰۵۶	۷۲۱۱	۲۲۷۲۳	۷۹۶۰	فردوس
۶۵۱۲	۱۵۴۲	۱۹۹۷۲	۲۷۵۷	۲۶۴۸۶	۳۷۹۸	فریمان
۲۸۲۲۵	۹۳۹۹	۲۱۲۷۲	۱۲۲۷۲	۲۹۵۹۷	۱۳۳۹۱	قائنات
۹۲۹۹	۲۲۸۲	۱۸۲۸۶	۷۱۱۸	۲۷۵۸۶	۷۴۵۴	قوچان
۸۸۶۸	۵۷۸۲	۱۸۹۲۲	۱۹۲۰۱	۲۷۸۱۲	۲۰۲۲۹	کاشمر
۹۲۲	۲۹۵	۲۹۲۴	۲۹۲۰	۵۸۸۸	۳۰۶۱	کلات
۱۵۵۶۱	۹۹۶۸	۱۸۱۵۹	۱۵۵۷۷	۲۳۷۲۱	۱۶۸۶۱	گناباد
۳۱۶۲۹	۲۶۶۶	۵۳۷۸۵	۱۲۲۵۱	۸۵۴۲۵	۱۳۱۷۲	مشهد
۵۲۸۷۵	۱۷۲۳۱	۹۲۸۳۹	۲۸۱۲۲	۱۲۷۷۱۲	۲۹۷۳۳	نیشابور

۱۹- تعداد و مساحت اراضی زراعی بهره‌برداری‌ها به تفکیک آبی و دیم برحسب شهرستان (بهره‌برداری - هکتار)

شهرستان	جمع		مساحت	تعداد
	تعداد	مساحت		
خراسان رضوی	۲۸۳۳۷۶	۲۱۰۶۹۲۸	۱۵۹۳۰۲	۷۱۷۲۳۱
بوداسکن	۹۸۱۲	۲۲۵۱۱	۷۲۸۵	۳۱۵۳۹
تایباد	۱۱۲۶۷	۱۳۳۶۲۲	۹۲۲۵	۳۹۸۳۶
تربت جام	۱۳۰۲۳	۱۹۳۳۵۷	۳۶۹۱	۵۱۳۷۶
تربت جدره	۲۲۹۵۵	۱۸۹۲۵۲	۲۱۷۸۲	۷۲۰۱۵
چناران	۶۵۲۱	۵۷۹۶۲	۵۰۱۸	۳۱۹۳۰
خواف	۶۶۷۲	۲۰۹۹۶	۲۵۲۰	۲۲۰۹۲
درگز	۷۶۳۲	۵۳۶۶۸	۲۸۰۰	۸۶۹۷
رشتخوار	۸۳۳۰	۷۰۹۹۶	۵۹۵۵	۲۹۱۶۹
سبزوار	۳۷۲۰۲	۲۸۱۳۸۶	۲۱۱۰۲	۱۱۲۷۳۱
مرخس	۶۸۵۷	۱۰۱۷۳۷	۲۵۶۹	۲۰۵۷۰
فردوس	۸۱۰۱	۲۸۶۱۸	۶۲۱۷	۲۱۸۶۶
فریمان	۵۹۹۰	۸۸۷۰۷	۱۷۱	۹۹۵۷
قائنات	۱۵۵۶۱	۱۰۰۲۵۶	۶۳۳۷	۲۹۷۶۶
قوچان	۱۲۰۶۷	۱۱۱۵۵۷	۲۲۵۳	۱۱۸۷۰
کاشمر	۲۱۰۰۲	۲۹۲۶۷	۱۸۸۰۷	۲۳۵۰۰
کلات	۶۱۶۲	۲۶۳۱۶	۱۰۲۷	۱۳۶۰
گناباد	۱۷۰۵۹	۲۲۲۹۲	۱۲۹۳۰	۲۷۹۳۲
مشهد	۲۱۶۷۳	۲۲۱۶۵۰	۸۲۲۲	۲۲۷۰۵
نیشابور	۲۵۳۲۲	۲۵۲۱۹۲	۲۱۰۰۸	۱۰۷۵۲۵

۱۹- تعداد و مساحت اراضی زراعی بهره‌برداری‌ها به تفکیک آبی و دیم برحسب شهرستان (دنباله) (بهره‌برداری - هکتار)

شهرستان	فقط دیم		آبی و دیم توأم		شهرستان	
	تعداد	مساحت	مساحت			
			آبی	جمع		
تعداد	مساحت	تعداد	مساحت	تعداد	مساحت	
خراسان رضوی.....	۵۲۳۵۲	۶۷۹۸۰۶	۲۱۷۲۰	۱۰۹۲۱۷	۲۲۵۲۵۵	۵۷۲۲۵۱
برداسکن.....	۴۰۵	۱۹۵۱	۱۹۲۲	۱۱۰۲۱	۶۲۹۹	۲۵۲۲
تایباد.....	۲۱۵۲	۱۵۵۱۴	۲۸۹۰	۷۷۲۰۲	۲۸۷۵۰	۹۲۵۲
تربت جام.....	۵۶۳۵	۵۲۵۹۷	۲۷۶۷	۸۱۳۸۲	۲۹۱۲۷	۵۲۲۵۷
تربت حیدریه.....	۳۰۶۲	۲۲۶۲۲	۸۱۰۷	۹۱۶۰۷	۲۲۲۲۰	۵۸۱۶۷
چنارلن.....	۵۹۱	۷۰۸۶	۹۲۳	۱۸۹۲۶	۷۱۷۸	۱۱۷۶۸
خواف.....	۷۰۲	۲۲۲۲	۱۴۲۳	۱۳۵۸۰	۵۰۲۱	۸۵۵۹
درگز.....	۱۶۹۲	۱۱۴۵۱	۳۱۲۰	۲۳۵۲۰	۱۰۰۲۰	۲۲۲۹۱
رشتخوار.....	۷۰۲	۱۶۱۲۵	۱۵۷۱	۲۷۹۰۲	۱۲۲۶۶	۱۵۵۲۶
سبزوار.....	۶۲۱۵	۴۵۴۰۹	۹۸۸۷	۱۱۳۲۴۵	۲۸۶۶۸	۶۲۵۷۸
سرخس.....	۳۹۰۲	۷۰۴۲۳	۲۸۵	۱۰۶۹۴	۲۵۲۰	۷۱۷۲
فردوس.....	۱۴۱	۴۱۸	۱۵۴۴	۶۳۳۵	۱۸۵۷	۲۲۷۸
فریمان.....	۲۱۹۲	۲۶۰۵۶	۲۸۲۶	۵۲۶۹۲	۱۶۵۲۹	۲۴۱۶۵
قائنات.....	۲۱۷۰	۹۶۱۷	۷۰۵۴	۶۰۸۷۲	۱۹۸۲۱	۲۱۰۲۲
قوچان.....	۳۶۱۳	۲۵۲۹۰	۵۲۰۱	۶۴۱۹۷	۱۵۷۱۶	۲۸۲۸۲
کاشمر.....	۷۶۳	۲۴۶۸	۱۴۲۲	۱۹۲۹۸	۲۳۱۲	۷۱۸۶
کلان.....	۳۱۰۱	۱۷۷۴۹	۲۰۲۳	۱۷۲۰۷	۲۵۲۸	۱۲۶۷۹
گناباد.....	۱۹۸	۱۹۲۵	۱۹۲۱	۱۲۶۳۵	۵۷۸۷	۶۸۲۹
مشهد.....	۸۵۰۰	۹۸۲۸۸	۲۹۳۰	۱۰۰۵۵۶	۲۲۷۱۹	۵۷۹۳۷
نیشابور.....	۵۶۰۸	۲۰۱۶۸	۸۷۲۵	۱۰۳۵۱۹	۲۰۱۸۱	۶۲۲۳۰

۲۰- تعداد و مساحت باغ و قلمستان بهره‌برداری‌ها بر حسب شهرستان (بهره‌برداری - هکتار)

شهرستان	کل		محصولات دائمی متمر		محصولات دائمی غیرمتمر	
	تعداد	مساحت	تعداد	مساحت	تعداد	مساحت
خراسان رضوی	۱۳۹۱۹۹	۱۱۸۹۹۳	۱۳۸۵۶۰	۱۱۷۶۴۷	۲۹۹۳	۱۳۳۶
برداسکن	۸۰۸۹	۵۸۹۸	۸۰۸۲	۵۸۷۹	۱۵	۱۹
تایباد	۲۰۶۹	۱۳۸۰	۲۰۶۲	۱۲۷۸	۱۹	۲
ترت چام	۲۱۲۶	۱۸۵۱	۲۱۲۰	۱۸۲۹	۱۵	۱۰
ترت خیلدریه	۱۱۳۳۹	۱۳۵۲۲	۱۱۲۵۰	۱۳۳۹۰	۲۲۸	۱۳۳
چناران	۳۷۰۱	۵۲۲۹	۳۶۸۸	۵۲۸۹	۷۰	۶۱
خواف	۱۳۶۱	۷۵۰	۱۳۸۰	۶۹۸	۱۶۲	۵۲
درگز	۳۵۵۸	۲۲۵۰	۳۵۳۷	۲۳۹۲	۱۰۰	۵۸
رشتخوار	۵۸۳	۵۸۳	۵۸۰	۵۸۲	۲	۱
سبزوار	۱۷۸۶۷	۱۳۲۱۰	۱۷۸۲۲	۱۳۲۲۲	۳۱۲	۱۸۸
سرخس	۲۱۳	۲۸۳	۲۰۹	۲۷۸	۱۲	۵
فردوس	۲۹۱۳	۳۶۹۲	۲۹۲۲	۳۶۹۱	۱۱	۲
فریمان	۹۲۰	۱۳۶۹	۸۹۳	۱۳۲۹	۶۶	۲۸
قلبات	۹۶۶۶	۶۳۹۵	۹۶۵۶	۶۳۱۲	۲۶	۸۳
قوچان	۹۳۳۸	۵۳۶۰	۹۲۸۰	۵۲۲۹	۲۵۹	۱۱۱
کاشمر	۱۹۵۹۷	۱۸۷۲۳	۱۹۵۰۰	۱۸۶۲۰	۲۰۷	۱۲۳
کلات	۱۹۹۲	۷۵۰۸	۱۸۵۷	۷۳۷۸	۱۱۷	۳۰
گناباد	۱۰۰۰۶	۶۳۸۷	۱۰۰۰۴	۶۳۷۹	۱۲	۸
مشهد	۱۲۳۵۷	۱۰۰۲۲	۱۲۳۸۸	۹۸۱۵	۱۵۳	۲۰۹
لیشایر	۱۸۳۵۲	۱۲۶۳۶	۱۸۲۰۳	۱۲۴۳۲	۱۶۷	۲۰۲

نتایج تفصیلی سرشماری عمومی کشاورزی ۱۳۸۲ - استان خراسان رضوی

۵۳

۲۱- تعداد و مساحت باغ و قلمستان بهره‌برداری‌ها برحسب وسعت اراضی کشاورزی

(بهره‌برداری - هکتار)

محصولات دائمی غیرشتر		محصولات دائمی شتر		کل		وسعت اراضی کشاورزی
مساحت	تعداد	مساحت	تعداد	مساحت	تعداد	
						جمع
۱۳۳۶	۲۱۹۱	۱۱۷۶۲۷	۱۳۸۵۴۰	۱۱۸۹۹۳	۱۳۹۱۹۹
۶۱	۶۱۱	۱۰۸۲۲	۵۶۶۹۵	۱۰۸۸۳	۵۷۰۰۳	جمع کمتر از ۱ هکتار.....
۶	۱۶۲	۵۰۸	۱۱۸۲۲	۵۱۴	۱۱۹۲۴	کمتر از ۰/۱ هکتار.....
۸	۱۲۰	۱۱۱۵	۱۰۳۲۲	۱۱۲۲	۱۰۴۰۵	۰/۱ تا کمتر از ۰/۲ هکتار.....
۲۳	۱۸۶	۲۸۲۲	۱۸۷۶۶	۲۸۴۷	۱۸۸۵۰	۰/۲ تا کمتر از ۰/۵ هکتار.....
۲۴	۱۲۲	۵۲۷۵	۱۵۷۶۰	۵۳۹۹	۱۵۸۰۴	۰/۵ تا کمتر از ۱ هکتار.....
۲۰۶	۶۵۰	۲۹۲۷۰	۴۵۴۵۷	۲۹۶۷۶	۴۵۶۲۰	جمع ۱ تا کمتر از ۵ هکتار.....
۶۶	۲۲۹	۹۲۷۲	۱۸۲۰۱	۹۵۳۸	۱۸۲۷۲	۱ تا کمتر از ۲ هکتار.....
۵۷	۱۷۰	۷۱۲۷	۱۱۸۷۱	۷۹۹۲	۱۱۹۰۸	۲ تا کمتر از ۳ هکتار.....
۴۰	۱۲۲	۶۲۷۵	۸۸۱۵	۶۵۱۵	۸۸۲۸	۳ تا کمتر از ۴ هکتار.....
۲۲	۱۰۷	۵۵۸۶	۶۵۷۰	۵۶۲۹	۶۵۹۳	۴ تا کمتر از ۵ هکتار.....
۳۶۲	۶۸۱	۳۶۲۰۷	۲۹۲۵۳	۳۶۵۶۸	۲۹۵۹۳	جمع ۵ تا کمتر از ۲۰ هکتار.....
۱۱۹	۲۶۶	۱۲۰۱۵	۱۳۲۲۵	۱۲۱۲۵	۱۲۲۰۳	۵ تا کمتر از ۷/۵ هکتار.....
۲۵	۱۳۹	۶۹۷۵	۵۹۵۸	۷۰۲۰	۵۹۹۰	۷/۵ تا کمتر از ۱۰ هکتار.....
۱۱۳	۱۸۷	۱۱۱۷۶	۷۸۱۸	۱۱۲۸۹	۷۸۵۷	۱۰ تا کمتر از ۱۵ هکتار.....
۸۵	۸۸	۶۰۳۹	۳۳۲۲	۶۱۲۴	۳۳۴۴	۱۵ تا کمتر از ۲۰ هکتار.....
۲۱۲	۱۶۱	۱۵۱۸۸	۵۲۷۸	۱۵۲۰۰	۵۳۰۶	جمع ۲۰ تا کمتر از ۵۰ هکتار.....
۲۵	۶۱	۵۲۱۹	۲۷۵۳	۵۲۶۲	۲۳۶۲	۲۰ تا کمتر از ۲۵ هکتار.....
۵۶	۶۲	۵۹۶۱	۱۹۲۱	۶۰۱۸	۱۹۸۳	۲۵ تا کمتر از ۳۵ هکتار.....
۱۱۱	۲۸	۴۰۰۷	۱۰۵۲	۴۱۱۹	۱۰۶۹	۳۵ تا کمتر از ۵۰ هکتار.....
۵۰۵	۸۸	۲۵۹۶۱	۱۶۵۷	۲۶۲۶۶	۱۶۷۶	جمع ۵۰ هکتار و بیشتر.....
۶۵	۲۲	۵۷۲۵	۱۰۶۶	۵۸۱۰	۱۰۷۲	۵۰ تا کمتر از ۱۰۰ هکتار.....
۲۸۰	۲۱	۶۰۶۸	۲۹۱	۶۳۲۸	۴۰۰	۱۰۰ تا کمتر از ۲۰۰ هکتار.....
۵۰	۱۲	۲۵۲۱	۱۲۷	۲۵۹۱	۱۵۰	۲۰۰ تا کمتر از ۵۰۰ هکتار.....
۸۵	۶	۲۱۰۲	۳۷	۲۱۸۸	۳۷	۵۰۰ تا کمتر از ۱۰۰۰ هکتار.....
۲۲	۴	۲۳۵۳	۱۰	۲۳۷۶	۱۱	۱۰۰۰ تا کمتر از ۲۰۰۰ هکتار.....
۲	۱	۷۱۵۱	۵	۷۱۵۲	۵	۲۰۰۰ هکتار و بیشتر.....

نتایج تفصیلی سرشماری عمومی کشاورزی ۱۳۸۲ - استان خراسان رضوی

۲۲- تعداد و مساحت باغ و للمستان بهره‌برداری‌ها برحسب سن بهره‌بردار (بهره‌برداری - هکتار)

محصولات دائمی غیرمثمر		محصولات دائمی مثمر		کل		سن بهره‌بردار
مساحت	تعداد	مساحت	تعداد	مساحت	تعداد	
۷۳۵	۲۱۰۵	۱۰۲۸۶۱	۱۲۸۱۳۵	۱۰۳۵۹۶	۱۳۸۸۵۴	جمع
//	۱	۹	۲۰	۹	۲۰	کمتر از ۱۵ ساله
//	۵	۱۹۲	۲۳۱	۱۹۲	۲۳۴	۱۵ - ۱۹ ساله
۱۳	۴۴	۱۶۵۸	۲۸۶۱	۱۶۷۱	۲۸۸۲	۲۰ - ۲۴ ساله
۲۲	۷۵	۲۱۵۵	۷۰۰۸	۲۱۷۷	۷۰۳۵	۲۵ - ۲۹ ساله
۳۸	۱۰۶	۵۹۲۳	۹۷۸۴	۵۹۶۱	۹۸۱۸	۳۰ - ۳۴ ساله
۷۸	۱۲۲	۷۲۲۶	۱۰۸۵۳	۷۳۷۵	۱۰۸۹۶	۳۵ - ۳۹ ساله
۵۶	۲۲۲	۱۲۱۳۳	۱۵۸۲۲	۱۳۱۸۹	۱۵۸۱۲	۴۰ - ۴۴ ساله
۶۵	۲۱۲	۱۲۳۵۷	۱۲۸۷۱	۱۲۴۲۲	۱۲۹۳۱	۴۵ - ۴۹ ساله
۸۹	۲۶۶	۱۳۷۲۲	۱۵۷۶۸	۱۳۸۳۱	۱۵۸۲۱	۵۰ - ۵۴ ساله
۵۹	۱۸۵	۹۴۶۸	۱۰۷۰۰	۹۵۲۸	۱۰۷۶۰	۵۵ - ۵۹ ساله
۱۲۲	۲۸۸	۱۲۸۸۷	۱۶۶۹۶	۱۳۰۱۰	۱۶۷۷۲	۶۰ - ۶۴ ساله
۸۱	۲۰۸	۸۳۹۶	۱۱۲۷۱	۸۳۷۷	۱۱۳۲۶	۶۵ - ۶۹ ساله
۸۳	۲۰۸	۷۸۹۷	۱۲۰۱۳	۷۹۷۹	۱۲۰۶۸	۷۰ - ۷۴ ساله
۲۱	۷۹	۳۲۰۱	۵۲۰۵	۳۲۲۲	۵۲۲۲	۷۵ - ۷۹ ساله
۳۷	۸۲	۲۴۹۶	۲۹۲۲	۳۵۱۳	۲۹۶۷	۸۰ ساله و بیشتر

۲۳- تعداد و مساحت باغ و قلمستان بهره‌برداری‌ها برحسب وسعت اراضی باغ و قلمستان (بهره‌برداری - هکتار)

محصولات دائمی غیرثمر		محصولات دائمی ثمر		کل		وسعت اراضی باغ و قلمستان
مساحت	تعداد	مساحت	تعداد	مساحت	تعداد	
۱۳۲۶	۲۱۹۱	۱۱۷۶۴۷	۱۳۸۵۲۰	۱۲۸۹۹۳	۱۳۹۱۹۹	جمع
۱۶۶	۱۴۰۲	۲۲۷۹۴	۱۰۷۶۸۴	۲۴۹۶۰	۱۰۸۲۵۶	جمع کمتر از ۱ هکتار
۱۵	۲۹۹	۱۵۵۰	۲۵۲۰۰	۱۵۶۴	۲۵۴۸۶	کمتر از ۱/۱ هکتار
۱۹	۲۲۱	۲۹۰۲	۲۲۸۲۳	۲۹۲۳	۲۲۹۵۱	۱/۱ تا کمتر از ۱/۲ هکتار
۵۲	۲۲۶	۸۵۲۹	۲۹۳۲۱	۸۵۸۲	۲۹۴۳۹	۱/۲ تا کمتر از ۱/۵ هکتار
۷۸	۲۱۷	۱۱۸۱۲	۲۰۲۱۰	۱۱۸۸۹	۲۰۳۸۰	۱/۵ تا کمتر از ۱ هکتار
۲۵۹	۶۵۷	۲۵۱۸۰	۲۷۷۲۸	۲۶۳۳۰	۲۷۸۲۵	جمع ۱ تا کمتر از ۵ هکتار
۱۵۶	۲۶۹	۱۹۹۷۸	۱۷۶۵۲	۲۰۱۳۲	۱۷۷۱۳	۱ تا کمتر از ۲ هکتار
۱۰۱	۱۷۶	۱۳۱۶۰	۶۳۰۸	۱۲۲۶۱	۶۳۹۹	۲ تا کمتر از ۳ هکتار
۱۰۳	۱۱۳	۱۲۸۴۲	۳۷۸۸	۱۲۹۶۵	۳۷۹۳	۳ تا کمتر از ۵ هکتار
۸۲۱	۱۳۱	۶۶۸۱۳	۳۱۰۸	۲۷۶۹۳	۳۱۱۸	جمع ۵ هکتار و بیشتر
۱۳۸	۷۳	۱۱۶۸۱	۱۹۳۹	۱۱۸۰۹	۱۹۴۲	۵ تا کمتر از ۱۰ هکتار
۱۱۵	۲۶	۸۹۱۰	۷۲۰	۹۰۲۵	۷۴۲	۱۰ تا کمتر از ۲۰ هکتار
۲۱۱	۱۹	۸۶۵۸	۳۳۷	۸۸۶۹	۳۳۸	۲۰ تا کمتر از ۵۰ هکتار
۲۴۷	۱۳	۱۷۶۲۳	۹۲	۱۷۹۹۰	۹۲	۵۰ هکتار و بیشتر

نتایج تفصیلی سرشماری عمومی کشاورزی ۱۳۸۲ - استان خراسان رضوی

۲۴- تعداد و مساحت باغ و للمستان آبی بهره‌برداری‌ها برحسب شهرستان

(بهره‌برداری - هکتار)

محصولات دائمی غیرمثمر		محصولات دائمی مثمر		کل		شهرستان
مساحت	تعداد	مساحت	تعداد	مساحت	تعداد	
				۱۵۷۱۸	۱۲۷۸۵۰	خراسان رضوی
۱۱۶۷	۲۱۱۵	۸۴۵۰	۱۲۷۱۴۵			برداسکن
۱۹	۱۵	۵۸۶۹	۸۰۷۷	۵۸۸۸	۸۰۸۲	تایباد
۲	۱۳	۱۲۲۰	۱۹۸۱	۱۲۲۱	۱۹۸۵	تربت جام
۱۰	۱۵	۱۷۲۱	۲۰۸۸	۱۷۲۲	۲۰۹۵	تربت خیریه
۱۲۶	۲۳۰	۱۱۶۲۲	۱۰۵۹۷	۱۱۸۰۰	۱۰۷۱۱	چناران
۶۱	۷۰	۵۳۸۶	۲۶۸۷	۵۳۲۷	۲۷۰۰	خواف
۵۲	۱۶۲	۶۹۸	۱۳۸۰	۷۵۰	۱۴۶۱	درگز
۵۷	۹۹	۲۲۷۶	۲۵۲۱	۲۲۲۳	۲۵۵۲	رشتخوار
۱	۲	۵۸۰	۵۷۶	۵۸۱	۵۷۹	سبزوار
۱۸۲	۲۹۲	۶۵۳۰	۱۲۲۲۸	۶۷۱۲	۱۲۳۰۱	سرخس
۵	۱۲	۲۷۷	۲۰۵	۲۸۲	۲۰۹	فردوس
۲	۱۱	۳۶۱۷	۲۸۹۱	۳۶۱۹	۲۸۹۲	فریمان
۲۲	۶۵	۱۲۲۳	۸۷۷	۱۲۸۵	۹۰۵	قائنات
۷۶	۲۱	۵۱۸۸	۹۰۹۱	۵۲۶۲	۹۱۰۱	قوچان
۱۱۰	۲۵۶	۲۹۷۹	۹۲۰۸	۵۰۸۸	۹۲۷۶	کاشمر
۶۶	۱۹۳	۹۱۲۳	۱۷۲۱۳	۹۱۸۹	۱۷۵۲۳	کلات
۳۰	۱۱۷	۱۰۵۶	۱۸۵۱	۱۰۸۶	۱۹۱۶	گناباد
۸	۱۲	۵۵۰۷	۹۹۵۸	۵۵۱۵	۹۹۶۰	مشهد
۲۰۰	۱۳۸	۹۵۹۲	۱۲۲۵۳	۹۷۹۲	۱۲۳۲۰	نیشابور
۱۱۹	۱۶۰	۷۶۰۲	۱۶۲۳۲	۷۷۲۱	۱۶۲۸۱	

۲۵- تعداد و مساحت باغ و قلمستان دیم بهره‌برداری‌ها برحسب شهرستان (بهره‌برداری - هکتار)

شهرستان	کل		محصولات دائمی میوه		محصولات دائمی غیرمیوه	
	تعداد	مساحت	تعداد	مساحت	تعداد	مساحت
خراسان رضوی	۱۷۹۶۵	۲۳۲۲۵	۱۷۸۹۷	۲۲۰۹۶	۸۲	۱۲۱
بردهاسکن	۲۱	۹	۲۱	۹	.	.
تایباد	۲۹۰	۱۵۹	۲۸۹	۱۵۹	۱	۵
تربت جام	۲۷	۱۱۰	۲۷	۱۱۰	.	.
تربت حیدریه	۱۵۲۳	۱۷۲۳	۱۵۲۸	۱۷۱۲	۵	۱۱
چناران	۸	۳	۸	۳	.	.
خواف	۱	۵	.	.	۱	۵
درگز	۱۲	۱۷	۱۱	۱۶	۱	۱
رشتخوار	۷	۱	۷	۱	.	.
سبزوار	۸۰۲۲	۷۶۹۸	۸۰۱۵	۷۶۹۲	۷	۶
سرخس	۴	۱	۴	۱	.	.
فردوس	۱۲۲	۷۲	۱۲۲	۷۲	.	.
فریمان	۲۷	۸۴	۲۷	۷۸	۱	۵
قائنات	۱۰۵۱	۱۱۳۱	۱۰۴۶	۱۱۲۴	۵	۷
قوچان	۲۴۸	۲۷۱	۲۴۶	۲۷۰	۲	۱
کاشمر	۲۸۲۴	۱۵۵۳	۲۸۲۹	۱۴۹۷	۱۷	۵۷
کلات	۸	۶۲۲۲	۸	۶۲۲۲	.	.
گناباد	۲۵۸	۸۷۳	۲۵۸	۸۷۳	.	.
مشهد	۶۱۸	۲۳۰	۶۱۴	۲۲۱	۴	۹
نیشابور	۲۸۱۳	۴۱۱۴	۲۸۰۶	۴۰۲۰	۷	۹۴

نتایج تفصیلی سرشماری عمومی کشاورزی ۱۳۸۲ - استان خراسان رضوی

۲۶- تعداد و مساحت باغ و قلمستان بهره‌برداری‌ها به تفکیک آبی و دیم برحسب شهرستان (بهره‌برداری - هکتار)

شهرستان	جمع		فقط آبی	
	تعداد	مساحت	تعداد	مساحت
خراسان رضوی	۱۳۹۱۹۹	۱۱۸۹۹۳	۱۲۱۲۵۲	۸۲۰۲۹
برداسکن	۸۰۸۹	۵۸۹۸	۸۰۶۸	۵۸۸۵
تایباد	۲۰۶۹	۱۲۸۰	۱۷۷۹	۱۲۲۵
تربت جام	۲۱۲۶	۹۸۵۱	۲۰۸۹	۱۷۳۵
تربت حیدریه	۱۱۳۳۹	۱۳۵۹۲	۹۷۹۶	۱۱۲۸۶
چناران	۲۷۰۱	۵۲۲۹	۲۶۹۲	۵۲۴۰
خواف	۱۳۶۱	۷۵۰	۱۲۶۰	۷۲۹
درگز	۳۵۵۸	۲۳۵۰	۲۵۲۶	۲۴۲۳
رشتخوار	۵۸۲	۵۸۲	۵۷۶	۵۸۱
سبزوار	۱۷۸۶۷	۱۲۲۱۰	۹۸۲۵	۵۲۸۳
سرخس	۲۱۲	۲۸۳	۲۰۹	۲۸۲
فردوس	۴۹۲۲	۲۴۹۲	۲۷۷۹	۲۵۹۰
نیریز	۹۲۰	۱۳۶۹	۸۹۳	۱۲۷۲
قلینات	۹۶۶۶	۶۲۹۵	۸۶۱۲	۴۹۷۷
نورچن	۹۳۲۸	۵۳۶۰	۹۱۰۰	۴۹۳۳
کاشمر	۱۹۵۹۷	۱۸۷۲۳	۱۶۷۶۲	۸۲۱۲
کلات	۱۹۲۲	۷۵۰۸	۱۹۱۳	۱۰۸۵
گنبد	۱۰۰۰۶	۶۳۸۷	۹۷۴۸	۵۲۸۵
مشهد	۱۲۳۵۷	۱۰۰۴۴	۱۱۷۳۹	۹۴۵۳
نیشابور	۱۸۲۵۲	۱۲۶۳۶	۱۵۶۳۰	۷۴۰۱



۲۶- تعداد و مساحت باغ و قلمستان بهره‌برداری‌ها به تفکیک آبی و دیم برحسب شهرستان (دنباله) (بهره‌برداری - هکتار)

شهرستان	فقط دیم		تعداد	آبی و دیم تمام		
	تعداد	مساحت		مساحت		
				جمع	آبی	دیم
خراسان رضوی	۱۱۳۲۹	۲۲۹۸۱	۶۵۹۶	۱۳۹۸۳	۲۶۹۷	۱۰۲۸۷
بردلسکن	۷	۳	۱۲	۱۰	۳	۷
تایباد	۸۲	۲۹	۲۰۶	۱۸۶	۷۶	۱۱۰
تربت جام	۳۹	۸۶	۶	۳۰	۷	۲۳
تربت حیدریه	۶۲۸	۶۷۹	۹۱۵	۱۲۵۸	۲۱۳	۱۰۲۵
چناران	۱	۵	۷	۹	۶	۳
خواف	۰	۰	۱	۵	۵	۵
درگز	۶	۱۰	۶	۱۷	۱۰	۷
رشتخوار	۴	۱	۳	۱	//	//
سبزوار	۵۵۶۶	۶۷۵۵	۲۲۵۶	۲۱۷۱	۱۲۲۸	۲۹۲۳
سرخس	۳	۱	۰	۰	۰	۰
فردوس	۳۱	۱۷	۱۱۳	۸۶	۲۹	۵۸
فریمان	۱۵	۶۲	۱۲	۲۵	۱۳	۲۲
قائنات	۵۶۵	۵۲۶	۲۸۶	۸۹۳	۲۸۷	۶۰۶
قوچان	۷۲	۹۵	۱۷۶	۲۲۲	۱۵۵	۱۷۷
کاشمر	۲۰۷۵	۵۶۴۶	۷۵۹	۲۶۸۳	۷۷۵	۳۹۰۷
کلات	۶	۶۲۲۱	۲	۵	۵	۵
گناباد	۲۶	۷۸۰	۲۶۲	۱۲۳	۲۰	۹۳
مشهد	۳۷	۳۲	۵۸۱	۵۳۹	۳۲۱	۱۹۸
نیشابور	۲۱۷۲	۳۸۷۷	۶۳۱	۱۶۰۸	۳۳۰	۱۰۸۸

فصل سوم

زراعت

(محصولات سالانه در فضای باز)

۲۷- تعداد بهره‌برداری، سطح کاشت و مقدار تولید محصولات زراعی بهره‌برداری‌های کشاورزی برحسب نام محصول (بهره‌برداری - هکتار - تن)

(فضای باز)

نام محصول	کل		آبی			دیم		تولید
	تعداد	سطح کاشت	تولید	سطح کاشت	تعداد	سطح کاشت	تولید	
جمع	۱۳۹۲۵۹۱	۷۸۸۸۷۶	۱۱۵۸۹۷۱	۳۳۱۸۷۷	۲۳۹۸۷۹	۲۳۹۸۷۹	۲۳۹۸۷۹	
گندم	۱۹۳۱۹۰	۲۴۳۱۹۱	۲۲۰۹۹۶	۸۸۲۰۶	۲۲۰۹۹۶	۸۸۲۰۶	۲۲۰۹۹۶	
جو	۱۱۲۲۷۶	۱۲۲۱	۲۷۶۹	۱۲۲۹	۲۷۶۹	۱۲۲۹	۲۷۶۹	
برنج (شلتوک)	۱۷۲۹	۲۵۲	۲۰۰۱	۲۲۵	۲۰۰۱	۲۲۵	۲۰۰۱	
ذرت دانهای	۲۳۰	۷۶۹۵۲	۱۹۵۱۵۲۲	۲۸۲۰۵	۱۹۵۱۵۲۲	۲۸۲۰۵	۱۹۵۱۵۲۲	
چغندر قند	۴۸۲۰۵	۲۲۱۸۵	۹۲۶۵۶	۲۵۷۱۷	۹۲۶۵۶	۲۵۷۱۷	۹۲۶۵۶	
پنبه (وش)	۲۵۷۵۹	۹۰۴۷۲	۲۴۶۰۲۲	۹۰۲۵۰	۲۴۶۰۲۲	۹۰۲۵۰	۲۴۶۰۲۲	
زعفران ^(۱)	۹۰۴۷۲	۴۵۱۹	۸۳۶	۲۱	۸۳۶	۲۱	۸۳۶	
انواع لوبیا (دانه خشک)	۴۵۱۹	۱۲۷۴۲	۱۵۰۹۲	۲۲۹۸	۱۵۰۹۲	۲۲۹۸	۱۵۰۹۲	
انواع نخود (دانه خشک)	۱۲۷۴۲	۲۵۷۲	۲۲۰۶	۲۱۶۱	۲۲۰۶	۲۱۶۱	۲۲۰۶	
عصم	۲۵۷۲	۲۲۹	۶۸	۲۲۷	۲۲۹	۲۲۷	۲۲۹	
پاقلا (دانه خشک)	۲۲۹	۲۷۲	۸۶	۷۵	۲۲۹	۷۵	۲۲۹	
ماش	۲۷۲	۱۲۲	۳۴۶	۱۳۱	۳۴۶	۱۳۱	۳۴۶	
کلزا	۱۲۲	۸۲۱	۲۸۰	۲۷۲	۲۷۲	۲۷۲	۲۷۲	
آفتابگردان روغنی	۸۲۱	۹۲۲۹	۱۷۱۵۲	۲۰۲۲۲۲	۹۲۲۹	۲۰۲۲۲۲	۹۲۲۹	
هندوانه	۹۲۲۹	۳۷۲۷	۱۲۱۹	۲۷۲۹	۳۷۲۷	۲۷۲۹	۳۷۲۷	
خیار	۳۷۲۷	۹۲۱۶	۲۹۱۲۶	۸۰۱۲	۲۹۱۲۶	۸۰۱۲	۲۹۱۲۶	
خریزه، طالبی، گرمک و دستنبو	۹۲۱۶	۲۱۴۹۶	۱۸۳۷۱	۱۱۲۰۷۵	۲۱۴۹۶	۱۱۲۰۷۵	۲۱۴۹۶	
یونجه و اسپرس (خشک)	۲۱۴۹۶	۱۴۹۰	۱۵۵	۱۲۹۰	۱۴۹۰	۱۲۹۰	۱۴۹۰	
شبنر (خشک)	۱۴۹۰	۲۱۰۷	۶۰۸۲	۲۴۱۲۶۲	۲۱۰۷	۲۴۱۲۶۲	۲۱۰۷	
ذرت خوشه‌ای و علوفه‌ای	۲۱۰۷	۷۵۹۳	۲۶۸۶	۷۷۰۹۲	۷۵۹۳	۷۷۰۹۲	۷۵۹۳	
سیب زمینی	۷۵۹۳	۸۵۱۰	۱۲۹۶	۳۷۴۷۹	۸۵۱۰	۳۷۴۷۹	۸۵۱۰	
پیاز	۸۵۱۰	۲۵۲۲۸	۱۸۴۶۲	۵۰۰۹۸۲	۲۵۲۲۸	۵۰۰۹۸۲	۲۵۲۲۸	
گوجه قرنگی	۲۵۲۲۸	۵۲۲	۲۱	۵۱۹	۵۲۲	۵۱۹	۵۲۲	
سیر (خشک)	۵۲۲	۲۵۱۹	۲۲۱	۲۵۱۲	۲۵۱۹	۲۵۱۲	۲۵۱۹	
هویج، ترب، شلغم و چغندرلبویی	۲۵۱۹	۲۵۱۹	۲۲۱	۲۵۱۲	۲۵۱۹	۲۵۱۲	۲۵۱۹	

نتایج تفصیلی سرشماری عمومی کشاورزی ۱۳۸۲ - استان خراسان رضوی

۲۷- تعداد بهره‌برداری، سطح کاشت و مقدار تولید محصولات زراعی بهره‌برداری‌های کشاورزی برحسب نام محصول (دنباله)
(بهره‌برداری - هکتار - تن)

(فضای باز)

نام محصول	کل			آبی			دیم		
	تعداد	سطح کاشت	تولید	تعداد	سطح کاشت	تولید	تعداد	سطح کاشت	تولید
سایر سبزیجات ^(۱)	۶۲۷۱	۱۹۸۱	۲۶۰۲۹	۶۲۵۷	۱۹۷۲	۲۶۰۲۴	۱۵	۸	۴
نوتون	۱۳	۳	۳	۱۲	۲	۳	۱	⊙	⊙
تنباکو	۱۲۴۶	۲۸۲	۸۱۵	۱۲۲۶	۲۸۲	۸۱۵	-	-	-
گیاهان سالانه زینتی	۵۰	۳۹	-	۵۰	۳۹	-	-	-	-
ارزن	۱۳۰۹	۴۸۳	۵۹۹	۱۲۸۲	۴۷۸	۵۹۲	۲۵	۵۵	۵
بادام زمینی	۴۶	۳۷	۱۱	۲۶	۸	۶	۲۰	۲۸	۵
زیره	۱۶۱۹۹	۲۳۴۷۱	۱۰۲۳۲	۱۱۰۰۱	۲۱۳۶۲	۸۰۹۲	۵۵۶۲	۱۲۱۰۸	۲۲۲۱
حنا	۳	۱	۱	۲	⊙	⊙	۱	⊙	⊙
روئاس	۱	⊙	⊙	-	-	-	۱	⊙	⊙
آفتابگردان آجیلی	۲۳۷۸	۷۶۹	۶۸۲	۲۳۵۸	۵۲۲	۵۸۷	۱۲۶	۲۲۶	۹۴
هندوانه آجیلی	۱۶۰۸۷	۲۵۸۹۱	۶۹۷۳	۶۲۰۰	۱۱۳۷۶	۲۲۶۲	۱۰۲۸۱	۲۲۲۱۶	۲۵۱۱
کدو آجیلی	۱۹۴	۸۲	۲۹	۱۶۶	۲۳	۲۱	۲۸	۲۹	۷
شاهدانه	۱۰	۲	۱	۱۰	۲	۱	-	-	-
سباهدانه	۱۲	۲۴	۱۰	۱	⊙	⊙	۱۱	۲۲	۸
هندوانه بذری	۷۱۵	۱۳۷۹	۲۷۰	۵۱۲	۶۷۱	۲۴۲	۲۳۲	۷۰۸	۱۲۸
پونجه بذری	۹	۲۵	۱۱	۶	۲۶	۱۰	۳	۹	۱
پیاز بذری	۱	⊙	⊙	۱	⊙	⊙	-	-	-
گشنیز بذری	۰	۰	۰	۰	۰	۰	۰	۰	۰
سویا	۰	۰	۰	۰	۰	۰	۰	۰	۰
چغندر علوفه‌ای	۲۰۸۲	۳۰۴	۲۸۱۲	۲۰۸۲	۳۰۴	۲۸۱۲	-	-	-
چغندر قند بذری	۹	۲	۲	۹	۲	۳	-	-	-

(۱) تولید زعفران به کیلوگرم است.

(۲) بانجان، انواع کدو، نخودفرنگی، لوبیاسبز، کاهو، انواع کلمه کرفس، اسفناج، جعفری، گشنیز(برگی)، شاهی، تره فرنگی، ریحان، نعناع، ترخون، شنبلیله، مرزه، مارچوبه، سیرسبز، پیازچه، باصمه، فلفل، تربچه، شویده، آندبو، آرتیشو و ...

۲۸- تعداد بهره‌برداری، سطح کاشت و مقدار تولید گندم برحسب شهرستان (بهره‌برداری - هکتار - تن) (فضای باز)

شهرستان	کل			آسی			دی	
	تعداد	سطح کاشت	تولید	تعداد	سطح کاشت	تولید	تعداد	سطح کاشت
خراسان رضوی	۱۹۳۱۹۰	۷۸۱۸۷۶	۱۱۵۸۹۷۱	۱۳۱۸۷۷	۲۶۸۲۱۶	۸۳۶۷۱۴	۸۸۱۳۲	۵۲۰۶۰
برداسکن	۵۵۹۳	۹۱۷۳	۲۳۱۷۱	۵۱۳۳	۸۰۲۵	۲۱۵۴۹	۷۱۴	۱۱۲۸
تایباد	۷۵۲۷	۵۶۶۱۳	۸۳۸۵۸	۲۰۸۷	۱۷۷۸۴	۶۶۷۹۱	۵۹۷۱	۲۹۳۲۹
ترت جام	۱۱۰۹۷	۸۸۷۷۱	۱۳۷۸۷۳	۵۰۷۰	۲۵۵۹۲	۱۰۳۱۳۷	۷۷۷۱	۶۳۱۷۹
ترت حیدریه	۲۰۲۹۶	۶۶۷۲۲	۱۱۴۸۷۷	۱۶۰۷۹	۲۸۱۹۶	۹۴۳۹۸	۷۹۲۶	۳۸۵۲۵
چناران	۳۹۴۳	۱۷۰۵۵	۲۸۱۰۵	۲۲۵۲	۱۰۰۵۶	۲۴۷۶۸	۸۵۱	۶۹۹۸
خواف	۴۳۹۵	۱۲۴۱۵	۲۶۶۵۶	۳۶۶۶	۷۹۲۶	۲۴۹۶۲	۱۳۱۷	۲۲۸۹
درگز	۵۲۴۱	۲۶۷۳۶	۲۸۶۹۲	۲۶۸۷	۶۵۶۰	۱۶۹۰۷	۳۸۲۵	۲۰۱۷۶
رشتخوار	۴۸۱۱	۱۸۱۱۹	۲۵۸۳۳	۲۰۴۴	۹۹۱۴	۳۳۳۸۶	۱۲۶۲	۸۲۰۵
سبزوار	۳۰۴۲۶	۸۷۰۴۲	۱۲۳۹۱۹	۲۳۲۹۹	۴۳۱۹۰	۱۲۶۳۳۱	۱۰۸۸۶	۲۴۸۵۲
سرخس	۵۴۰۰	۶۴۸۴۸	۶۹۶۷۱	۱۷۹۱	۶۹۱۰	۱۲۹۴۰	۳۸۲۵	۵۷۹۳۸
فردوس	۲۵۹۸	۵۶۸۷	۱۰۳۶۴	۲۲۱۴	۴۱۵۲	۹۹۰۵	۷۲۶	۱۳۳۵
فریمان	۵۵۷۱	۲۵۷۱۰	۲۸۴۰۱	۳۱۳۳	۱۰۹۲۹	۳۰۵۴۱	۴۵۰۵	۲۳۷۶۱
قائنات	۱۰۵۹۲	۱۹۳۱۳	۲۵۳۳۵	۷۲۸۹	۷۸۹۰	۲۱۶۷۲	۲۹۵۵	۱۱۴۳۳
قوچان	۹۰۴۴	۲۲۰۷۹	۵۳۳۱۲	۲۷۳۳	۸۷۱۰	۲۴۶۶۲	۷۲۵۳	۳۳۳۶۱
کاشمر	۹۶۹۳	۹۶۹۷	۱۹۸۹۹	۹۲۵۲	۷۰۸۵	۱۸۹۸۰	۷۴۹	۲۶۱۱
کلات	۲۶۳۰	۱۸۵۰۴	۲۱۲۰۴	۶۲۹	۱۷۰۸	۲۹۹۹	۲۴۲۵	۱۶۷۹۶
گناباد	۶۸۶۷	۸۵۹۸	۱۳۸۸۳	۶۵۳۶	۶۲۱۶	۱۳۶۹۹	۷۶۱	۲۲۸۲
مشهد	۱۵۹۶۳	۱۱۶۴۳۰	۱۲۱۶۷۹	۷۲۴۱	۱۹۱۹۹	۶۲۰۸۲	۱۰۸۲۲	۹۷۰۲۱
نیشابور	۲۸۰۰۲	۷۲۷۷۵	۱۲۲۲۳۸	۲۲۲۵۹	۳۷۷۳۳	۱۰۶۰۶۱	۹۴۷۰	۳۷۰۴۱

نتایج تفصیلی سرشماری عمومی کشاورزی ۱۳۸۲ - استان خراسان رضوی

۲۹- تعداد بهره‌برداری، سطح کاشت و مقدار تولید گندم برحسب وسعت اراضی کشاورزی (بهره‌برداری - هکتار - تن) (فضای باز)

تولید	دیم		آبی			کل			وسعت اراضی کشاورزی
	تولید	سطح کاشت	تعداد	تولید	سطح کاشت	تعداد	تولید	سطح کاشت	
۲۲۲۵۷	۵۲۰۶۶۰	۸۸۱۲۲	۸۳۶۷۱۲	۲۶۸۶۱۶	۱۲۱۸۷۷	۱۱۵۸۱۷۱	۷۸۸۸۷۶	۱۹۳۱۹۰	جمع
۶۹۸	۸۰۵	۲۱۰۹	۸۵۱۲	۳۱۱۱	۱۲۲۹۲	۲۲۱۲	۳۲۱۶	۱۶۱۸۲	جمع کمتر از ۱ هکتار
۶۷	۷۵	۱۰۰	۱۲۵	۲۶	۷۱۵	۲۱۲	۱۲۱	۸۰۱	کمتر از ۱/۱ هکتار
۲۵	۲۰	۱۶۱	۳۲۲	۱۰۶	۱۲۵۰	۲۵۹	۱۲۶	۱۹۹۲	۱/۱ تا کمتر از ۰/۲ هکتار
۱۶۹	۱۸۹	۵۸۲	۲۱۶۲	۷۷۶	۲۷۲۲	۲۳۲۲	۹۶۲	۵۲۱۲	۰/۲ تا کمتر از ۱/۵ هکتار
۲۲۷	۵۲۱	۱۲۶۲	۵۸۷۱	۲۱۸۲	۷۶۹۵	۶۲۰۹	۲۷۰۵	۸۶۷۷	۱/۵ تا کمتر از ۱ هکتار
۳۰۱۲۹	۶۸۲۷۲	۲۶۶۳۱	۱۲۲۲۰۲	۲۵۶۶۱	۵۵۱۲۳	۱۵۲۲۳۳	۹۲۰۱۵	۲۶۷۸۲	جمع ۱ تا کمتر از ۵ هکتار
۲۸۱۲	۲۱۲۲	۲۷۵۲	۲۱۷۰۰	۷۹۸۹	۱۶۱۰۲	۲۲۵۱۲	۱۲۱۱۱	۲۰۰۰۶	۱ تا کمتر از ۲ هکتار
۶۸۷۹	۱۱۱۷۲	۷۲۲۵	۳۱۲۳۹	۱۱۶۸۰	۱۵۲۶۶	۲۸۱۱۸	۲۲۸۵۲	۲۱۲۲۴	۲ تا کمتر از ۳ هکتار
۹۶۶۶	۱۵۵۸۶	۷۶۶۹	۳۶۱۰۱	۱۳۳۶۵	۱۳۲۲۰	۲۵۷۶۷	۲۸۹۵۱	۱۹۵۲۵	۳ تا کمتر از ۴ هکتار
۱۰۷۷۲	۱۷۴۹۳	۷۰۸۰	۳۲۲۶۲	۱۲۶۰۲	۱۰۲۲۲	۲۲۰۳۶	۲۰۱۰۰	۱۵۷۸۱	۴ تا کمتر از ۵ هکتار
۱۲۷۰۲۲	۲۱۲۵۸۳	۲۶۸۹۸	۲۶۸۶۲۱	۶۸۸۸۱	۲۱۸۵۲	۲۱۵۶۸۵	۳۱۱۲۷۱	۷۹۵۲۲	جمع ۵ تا کمتر از ۲۰ هکتار
۲۳۱۵۱	۵۲۹۹۵	۱۶۷۱۱	۹۰۸۶۷	۳۳۵۷۲	۲۱۵۲۷	۱۲۲۰۱۸	۸۸۵۶۲	۳۳۶۲۷	۵ تا کمتر از ۷/۵ هکتار
۱۷۸۱۸	۲۹۲۲۲	۷۲۰۳	۲۷۲۸۸	۱۷۲۲۲	۹۲۹۲	۶۵۱۰۶	۲۶۶۷۶	۱۲۶۶۲	۷/۵ تا کمتر از ۱۰ هکتار
۲۷۸۸۱	۷۹۶۶۸	۱۲۲۰۵	۸۲۰۸۲	۳۰۸۹۳	۱۳۲۷۸	۱۳۱۹۶۲	۱۱۰۵۲۰	۲۲۶۵۱	۱۰ تا کمتر از ۱۵ هکتار
۲۸۱۹۲	۲۸۷۰۹	۶۵۷۸	۲۶۲۰۲	۱۶۹۸۰	۵۷۵۲	۷۲۵۹۷	۶۵۶۸۸	۹۵۸۲	۱۵ تا کمتر از ۲۰ هکتار
۸۲۷۲۹	۱۲۰۲۲۲	۱۱۲۲۲	۱۲۰۱۱۲	۲۰۰۵۲	۸۱۲۸	۲۰۲۸۳۲	۱۸۰۳۹۷	۱۵۶۷۰	جمع ۲۰ تا کمتر از ۵۰ هکتار
۳۰۸۲۸	۵۲۶۲۵	۵۱۹۲	۲۸۸۲۱	۱۳۵۷۲	۳۷۷۶	۶۹۶۵۹	۶۷۲۱۷	۷۱۶۷	۲۰ تا کمتر از ۲۵ هکتار
۲۱۲۲۶	۵۲۳۵۰	۲۰۵۳	۲۳۲۱۱	۱۲۳۹۱	۲۲۷۰	۷۲۵۲۵	۶۶۲۲۱	۵۵۹۱	۲۵ تا کمتر از ۳۵ هکتار
۲۱۵۷۲	۲۲۲۲۸	۱۹۹۷	۳۸۰۶۲	۱۲۰۹۱	۱۸۹۲	۵۹۶۳۸	۲۶۲۲۸	۲۹۱۲	۳۵ تا کمتر از ۵۰ هکتار
۸۰۶۵۷	۱۱۸۲۵۶	۲۹۵۲	۳۱۷۱۲۲	۸۰۷۲۱	۲۶۶۲	۲۱۷۷۹۹	۱۹۲۰۷۷	۵۰۰۸	جمع ۵۰ هکتار و بیشتر
۲۲۷۹۶	۵۶۲۰۱	۲۱۵۲	۸۹۷۷۲	۲۵۵۹۷	۲۱۵۸	۱۲۴۵۷۰	۸۱۸۹۸	۳۳۰۷	۵۰ تا کمتر از ۱۰۰ هکتار
۲۱۲۰۷	۲۹۲۵۰	۵۲۶	۸۲۷۲۶	۲۲۰۰۱	۸۵۵	۱۰۲۱۲۳	۵۱۳۵۱	۱۱۲۰	۱۰۰ تا کمتر از ۲۰۰ هکتار
۱۷۶۷۸	۲۳۷۹۵	۲۰۷	۷۶۰۸۷	۱۸۱۹۱	۲۵۸	۹۳۷۶۵	۲۱۹۸۵	۲۵۳	۲۰۰ تا کمتر از ۵۰۰ هکتار
۲۷۵۵	۲۹۹۹	۳۰	۳۱۵۱۰	۷۲۰۲	۶۷	۲۵۲۶۲	۱۲۲۹۲	۷۶	۵۰۰ تا کمتر از ۱۰۰۰ هکتار
۲۲۲۵	۲۸۹۰	۹	۱۱۲۵۲	۲۴۲۰	۱۸	۱۳۷۹۹	۵۲۲۰	۲۱	۱۰۰۰ تا کمتر از ۲۰۰۰ هکتار
۶۷۵	۱۰۲۹	۶	۲۵۵۸۲	۵۱۰۱	۷	۲۶۲۵۷	۶۱۲۹	۱۰	۲۰۰۰ هکتار و بیشتر

۳۰- تعداد بهره‌برداری، سطح کاشت و مقدار تولید گندم برحسب وسعت اراضی زراعی (فضای باز)

دب			آبی			کل			وسعت اراضی زراعی
تولید	سطح کاشت	تعداد	تولید	سطح کاشت	تعداد	تولید	سطح کاشت	تعداد	
۲۲۲۵۷	۵۲۰۶۶۰	۸۱۲۲	۸۲۶۷۱۲	۲۶۸۲۱۶	۱۳۱۸۷۷	۱۱۵۸۱۷۱	۷۸۸۸۷۶	۱۹۳۱۹۰	جمع
۶	۲۰	۷	۱۲	۶	۱۲	۱۹	۷۵	۲۱	بدون زمین زراعی
۸۰۰	۹۰۷	۲۲۵۲	۱۰۶۲۶	۲۸۱۱	۱۶۷۶۶	۱۱۲۲۶	۶۷۱۷	۱۸۶۲۱	جمع کمتر از ۱ هکتار
۸۱	۹۱	۱۲۸	۲۲۷	۷۲	۹۱۰	۳۰۸	۱۶۵	۱۰۳۲	کمتر از ۰/۱ هکتار
۲۸	۲۲	۱۸۵	۲۵۰	۱۲۹	۱۶۶۶	۲۷۹	۱۷۲	۱۸۲۷	۰/۱ تا کمتر از ۰/۲ هکتار
۲۰۹	۲۱۷	۶۸۲	۲۸۹۷	۱۰۵۱	۵۷۶۶	۳۱۰۶	۱۲۶۸	۶۲۲۶	۰/۲ تا کمتر از ۰/۵ هکتار
۲۸۱	۵۷۵	۱۳۲۷	۷۰۵۲	۲۶۱۷	۸۲۰۲	۷۵۲۳	۳۱۹۲	۹۴۲۷	۰/۵ تا کمتر از ۱ هکتار
۲۱۰۱۱	۵۰۱۹۶	۲۷۷۰۸	۱۲۷۶۴۹	۶۷۶۲۲	۵۵۲۰۵	۱۵۸۱۷۲	۹۷۸۸۱	۷۷۳۷۷	جمع ۱ تا کمتر از ۵ هکتار
۲۰۲۲	۲۲۹۸	۵۰۷۷	۲۲۷۹۵	۸۷۸۲	۱۶۶۵۲	۲۶۸۲۸	۱۳۲۸۱	۲۰۵۹۷	۱ تا کمتر از ۲ هکتار
۷۲۲۲	۱۱۷۸۲	۷۷۱۵	۲۲۵۱۶	۱۲۱۸۶	۱۵۲۱۷	۲۹۷۲۹	۲۳۹۶۹	۲۱۶۰۲	۲ تا کمتر از ۳ هکتار
۹۹۹۲	۱۶۱۲۷	۷۸۱۸	۲۷۲۹۸	۱۲۸۷۲	۱۳۲۸۵	۲۷۲۹۲	۳۰۰۰۱	۱۹۵۹۹	۳ تا کمتر از ۴ هکتار
۱۰۸۲۱	۱۷۲۸۹	۷۰۹۸	۲۲۸۳۹	۱۲۸۲۸	۱۰۱۵۱	۲۲۶۷۰	۳۰۶۳۶	۱۵۵۷۸	۴ تا کمتر از ۵ هکتار
۲۱۶۸۲۵	۲۱۲۲۲۵	۲۲۱۶۲	۱۶۶۱۳۲	۹۷۷۰۰	۲۸۰۲۰	۳۹۲۱۶۷	۲۱۰۰۲۵	۷۷۱۳۹	جمع ۵ تا کمتر از ۲۰ هکتار
۲۲۸۲۲	۵۶۰۲۵	۱۶۸۱۰	۹۱۷۲۶	۳۲۸۸۰	۲۱۱۸۸	۱۲۵۵۶۰	۸۹۹۱۵	۳۳۲۵۰	۵ تا کمتر از ۷/۵ هکتار
۱۷۳۲۵	۲۸۶۲۱	۷۰۷۵	۲۵۵۸۸	۱۶۶۷۰	۸۵۸۶	۶۲۹۱۳	۲۵۳۰۱	۱۲۷۰۷	۷/۵ تا کمتر از ۱۰ هکتار
۲۷۱۱۲	۷۹۲۲۲	۱۲۹۲۳	۸۲۲۵۲	۲۰۵۹۱	۱۲۷۷۲	۱۳۱۰۶۶	۱۰۹۹۲۲	۲۱۹۷۲	۱۰ تا کمتر از ۱۵ هکتار
۲۷۶۶۲	۲۸۲۱۶	۶۳۸۲	۲۵۲۶۶	۱۶۵۵۸	۵۶۷۲	۷۳۲۲۸	۶۲۸۷۲	۹۲۰۹	۱۵ تا کمتر از ۲۰ هکتار
۸۳۰۵۹	۱۳۱۰۹۵	۱۰۹۹۵	۱۱۸۷۴۲	۳۹۲۸۲	۸۵۱۲	۲۰۱۸۰۱	۱۷۸۲۷۱	۱۵۱۲۶	جمع ۲۰ تا کمتر از ۵۰ هکتار
۲۰۶۷۸	۵۳۲۱۱	۵۱۱۵	۲۶۹۲۱	۱۲۹۵۲	۲۵۸۴	۶۷۶۱۹	۶۶۲۶۵	۶۹۲۲	۲۰ تا کمتر از ۲۵ هکتار
۲۱۰۷۵	۵۱۸۳۲	۳۹۳۲	۲۳۲۶۵	۱۴۲۲۵	۲۱۲۱	۷۳۲۱۹	۶۶۱۶۰	۵۳۸۶	۲۵ تا کمتر از ۳۵ هکتار
۲۱۲۰۶	۲۳۸۲۹	۱۹۲۶	۲۸۲۵۷	۱۲۰۰۵	۱۸۰۹	۵۹۷۶۳	۲۵۸۵۲	۲۸۰۶	۳۵ تا کمتر از ۵۰ هکتار
۸۰۶۶۶	۱۱۷۱۱۷	۲۶۱۶	۲۱۲۵۵۲	۷۹۸۲۵	۲۳۷۹	۳۶۲۰۱۸	۱۹۷۷۶۲	۴۹۰۶	جمع ۵۰ هکتار و بیشتر
۲۲۶۵۶	۵۵۱۶۵	۲۱۲۳	۸۷۶۲۵	۲۵۱۰۰	۲۰۹۷	۱۲۲۲۰۱	۸۱۰۶۵	۳۲۲۲	۵۰ تا کمتر از ۱۰۰ هکتار
۲۱۲۶۲	۲۹۲۸۸	۵۲۲	۸۶۱۸۱	۲۳۲۲۲	۸۲۲	۱۰۵۵۲۳	۵۱۵۳۰	۱۱۲۶	۱۰۰ تا کمتر از ۲۰۰ هکتار
۱۷۶۸۷	۲۳۷۸۵	۲۰۶	۷۳۸۱۲	۱۷۷۱۳	۳۲۹	۹۱۵۰۱	۲۱۲۹۸	۴۲۳	۲۰۰ تا کمتر از ۵۰۰ هکتار
۲۲۲۱	۲۹۶۱	۲۹	۲۰۹۵۶	۷۲۸۲	۶۵	۲۲۶۹۶	۱۲۲۲۵	۷۴	۵۰۰ تا کمتر از ۱۰۰۰ هکتار
۲۲۲۵	۲۸۹۰	۹	۱۱۲۷۲	۲۴۰۵	۱۷	۱۳۷۱۹	۵۲۹۵	۲۰	۱۰۰۰ تا کمتر از ۲۰۰۰ هکتار
۶۷۵	۱۰۲۹	۶	۲۵۵۸۲	۵۱۰۱	۷	۴۶۲۵۷	۶۱۲۹	۱۰	۲۰۰۰ هکتار و بیشتر

۳۱- تعداد بهره‌برداری، سطح کاشت و مقدار تولید گندم برحسب سن بهره‌بردار (فضای باز)

زمین			آبی			کل			سن بهره‌بردار
تولید	سطح کاشت	تعداد	تولید	سطح کاشت	تعداد	تولید	سطح کاشت	تعداد	
۳۲۰۹۳۳	۵۱۸۱۳۲	۸۸۱۱۳	۷۸۸۹۷۸	۲۵۷۹۵۵	۱۳۱۷۱۲	۱۱۰۹۹۲۱	۷۷۶۸۸۷	۱۹۳۰۰۸	جمع
۱۱۸	۱۹۷	۲۵	۵۵	۲۳	۱۲	۱۷۲	۲۲۰	۲۲	کمتر از ۱۵ ساله
۱۱۲۶	۱۹۹۶	۲۱۲	۱۳۶۹	۵۵۳	۲۶۵	۲۲۹۲	۲۵۲۹	۷۰۲	۱۵-۱۹ ساله ...
۸۶۹۲	۱۳۸۷۷	۲۶۴۷	۱۵۵۱۲	۴۹۲۲	۲۸۹۶	۲۴۲۰۶	۱۸۷۹۹	۲۹۰۷	۲۰-۲۴ ساله ...
۱۷۵۸۱	۲۰۲۲۷	۵۹۵۱	۴۰۲۷۲	۱۲۰۹۸	۷۲۲۷	۵۷۸۵۶	۲۳۲۴۵	۱۱۷۵۲	۲۵-۲۹ ساله ...
۲۵۷۹۲	۲۱۷۸۹	۷۵۹۳	۶۴۶۴۵	۲۰۰۸۸	۹۷۸۲	۹۰۲۲۷	۶۱۸۷۷	۱۵۵۲۲	۳۰-۳۴ ساله ...
۲۸۲۱۹	۲۳۴۶۱	۷۶۸۹	۷۵۰۱۲	۲۲۲۱۲	۱۰۸۱۸	۱۰۲۲۳۲	۶۷۱۷۵	۱۶۵۰۵	۳۵-۳۹ ساله ...
۴۳۵۰۵	۶۷۰۳۳	۱۰۷۶۹	۱۰۲۲۰۰	۲۲۷۵۲	۱۵۵۵۲	۱۲۷۷۰۶	۹۹۷۸۷	۲۳۲۰۲	۴۰-۴۴ ساله ...
۳۸۷۱۲	۶۱۵۹۰	۹۸۱۰	۹۹۰۸۷	۲۱۰۷۰	۱۴۱۵۶	۱۲۷۸۰۱	۹۳۶۶۱	۲۰۹۲۷	۴۵-۴۹ ساله .
۲۹۲۸۹	۶۱۷۷۲	۹۷۹۲	۱۰۲۷۱۲	۳۲۹۴۶	۱۵۱۵۲	۱۴۲۰۰۲	۹۶۷۲۰	۲۱۷۷۲	۵۰-۵۴ ساله .
۲۵۱۵۸	۲۰۷۶۳	۶۶۵۶	۶۲۷۷۵	۲۱۱۳۰	۱۰۱۸۱	۸۷۹۳۲	۶۱۸۹۳	۱۲۲۰۹	۵۵-۵۹ ساله .
۳۷۰۱۵	۶۱۹۰۹	۱۰۴۲۶	۸۹۰۲۸	۲۰۳۶۲	۱۶۳۱۹	۱۲۶۰۶۲	۹۲۲۷۲	۲۳۱۸۲	۶۰-۶۴ ساله ..
۲۰۲۹۵	۳۲۲۶۹	۶۲۰۲	۵۲۲۸۱	۱۸۶۳۰	۱۰۲۷۹	۷۴۵۷۶	۵۳۰۹۹	۱۲۲۲۶	۶۵-۶۹ ساله ..
۲۰۸۸۰	۲۲۲۱۹	۶۱۹۰	۴۷۵۲۲	۱۲۲۹۵	۱۰۹۸۲	۶۸۲۰۵	۵۱۵۱۲	۱۵۰۶۰	۷۰-۷۴ ساله .
۷۲۳۵	۱۲۰۳۵	۲۲۶۲	۱۷۶۷۸	۶۶۴۱	۲۲۸۵	۲۵۱۱۳	۱۸۶۶۶	۵۷۶۵	۷۵-۷۹ ساله .
۷۱۲۱	۱۲۰۸۲	۱۸۷۲	۱۶۸۱۳	۵۲۲۶	۲۲۹۷	۲۱۹۲۵	۱۸۲۰۸	۲۸۱۲	۸۰ ساله و بیشتر

۲۲- تعداد بهره‌برداری، سطح کاشت و مقدار تولید جو برحسب شهرستان (بهره‌برداری - هکتار - تن) (فضای باز)

شهرستان	کل			آبی			مرد	
	تعداد	سطح کاشت	تولید	تعداد	سطح کاشت	تولید	تعداد	سطح کاشت
خراسان رضوی	۱۱۲۲۷۶	۲۳۳۱۹۱	۲۲۰۲۹۶	۸۸۲۰۶	۱۲۵۸۲۸	۳۶۱۲۵۵	۳۱۷۵۲	۱۰۷۲۶۲
برخاسکن	۲۷۷۹	۷۳۷۶	۱۲۸۹۲	۲۵۰۸	۶۰۶۲	۱۲۲۶۰	۶۰۷	۱۲۱۲
تایباد	۳۱۹۱	۱۲۱۹۱	۲۲۶۰۳	۱۹۵۷	۶۲۱۷	۲۱۲۲۶	۱۵۳۱	۵۷۷۲
تربت جام	۵۱۰۲	۱۹۲۱۰	۲۸۶۰۶	۲۸۵۲	۷۲۷۷	۲۳۶۲۸	۲۷۵۱	۱۲۱۲۳
تربت حیدریه	۸۹۰۱	۱۹۷۲۵	۳۲۹۰۹	۶۶۳۶	۱۰۰۳۲	۳۰۲۱۱	۲۹۰۲	۹۷۱۳
چناران	۲۶۵۷	۱۱۲۰۰	۳۰۰۲۶	۳۲۲۳	۹۰۹۹	۲۸۵۲۲	۲۱۳	۲۳۰۱
خواف	۲۰۹۲	۳۷۱۰	۶۲۱۴	۱۷۵۶	۲۴۱۸	۵۹۲۶	۳۲۷	۱۲۹۲
درگز	۲۷۷۲	۸۱۳۵	۱۲۵۲۰	۲۱۶۹	۵۲۱۷	۱۰۵۷۲	۹۵۷	۲۹۲۸
رشتخوار	۲۷۸۰	۴۹۳۵	۸۷۲۴	۲۲۸۳	۲۶۷۰	۷۷۸۲	۵۱۹	۲۲۷۵
سبزوار	۲۲۲۱۲	۲۴۷۷۸	۶۳۲۷۹	۱۹۵۸۷	۲۲۵۴۲	۵۹۲۳۰	۳۹۰۲	۱۰۲۳۵
سرخس	۱۷۲۴	۹۰۹۵	۹۵۲۰	۱۱۳۱	۲۷۶۷	۵۹۱۶	۶۲۶	۵۳۲۸
فردوس	۳۱۲۹	۴۲۷۲	۹۰۳۲	۳۱۲۲	۲۳۰۵	۹۰۱۲	۵۰	۶۹
فریمان	۱۶۲۶	۶۴۲۱	۷۲۰۸	۹۷۲	۲۱۰۳	۵۲۶۲	۸۲۲	۲۳۱۸
قائنات	۵۵۹۰	۲۶۶۱	۸۹۶۲	۲۶۸۲	۲۹۲۲	۸۵۰۶	۱۲۱۸	۱۷۲۹
قوچان	۶۰۸۷	۱۶۰۳۵	۲۲۳۲۹	۲۲۵۶	۲۴۶۱	۱۲۷۱۰	۳۵۰۰	۱۱۵۴۲
کاشمر	۵۱۲۸	۲۹۸۹	۸۱۲۸	۲۶۲۲	۳۰۱۹	۷۲۲۲	۷۲۲	۱۹۷۰
کلات	۱۷۹۵	۲۰۰۸	۲۲۷۹	۶۵۲	۱۲۳۹	۱۷۶۸	۱۳۰۲	۲۷۶۹
گناباد	۲۶۲۶	۲۳۲۵	۹۲۲۴	۲۵۶۰	۲۷۲۹	۹۱۹۵	۱۲۲	۵۹۶
مشهد	۸۱۳۵	۲۴۰۲۲	۵۰۸۲۵	۵۰۵۶	۱۲۲۶۲	۳۷۷۵۸	۲۰۰۵	۲۰۵۸۰
نیشابور	۱۸۸۹۳	۳۳۵۵۳	۶۷۲۶۱	۱۵۸۷۹	۲۲۰۸۶	۶۲۱۷۲	۲۳۲۲	۱۰۲۶۸

۳۴- تعداد بهره‌برداری، سطح کاشت و مقدار تولید چغندر قند بر حسب شهرستان (فضای باز)
(بهره‌برداری - هکتار - تن)

مهم			آبی			کل			شهرستان
تولید	سطح کاشت	تعداد	تولید	سطح کاشت	تعداد	تولید	سطح کاشت	تعداد	
.	.	.	۱۹۵۱۵۴۴	۷۶۹۵۴	۴۸۲۰۵	۱۹۵۱۵۴۴	۷۶۹۵۴	۴۸۲۰۵	خراسان رضوی
.	.	.	۹۲۵۹	۳۲۴	۷۱	۹۲۵۹	۳۲۴	۷۱	برداسکن
.	.	.	۴۰۲۹۲	۱۱۲۲	۷۹۷	۴۰۲۹۲	۱۱۲۲	۷۹۷	تایباد
.	.	.	۹۹۳۲۷	۳۱۰۷	۱۴۶۱	۹۹۳۲۷	۳۱۰۷	۱۴۶۱	تربت جام
.	.	.	۳۱۲۷۹۶	۱۱۹۶۲	۹۵۴۶	۳۱۲۷۹۶	۱۱۹۶۲	۹۵۴۶	تربت حیدریه
.	.	.	۶۷۰۹۷	۱۸۷۸	۶۸۵	۶۷۰۹۷	۱۸۷۸	۶۸۵	چناران
.	.	.	۲۱۶۲۲	۱۰۶۷	۷۷۹	۲۱۶۲۲	۱۰۶۷	۷۷۹	خواف
.	.	.	۲۵۸۹	۱۳۶	۱۲۷	۲۵۸۹	۱۳۶	۱۲۷	درگز
.	.	.	۶۹۲۷۹	۲۷۲۹	۲۳۵۴	۶۹۲۷۹	۲۷۲۹	۲۳۵۴	رشتخوار
.	.	.	۶۷۷۱۰۷	۲۳۶۱۶	۱۳۰۵۸	۶۷۷۱۰۷	۲۳۶۱۶	۱۳۰۵۸	سبزوار
.	.	.	۵۴۹۹	۲۶۲	۱۲۹	۵۴۹۹	۲۶۲	۱۲۹	سرخس
.	.	.	۲۸	۳	۱۶	۲۸	۳	۱۶	فردوس
.	.	.	۷۱۲۰۵	۲۷۸۳	۱۶۲۰	۷۱۲۰۵	۲۷۸۳	۱۶۲۰	فریمان
.	.	.	۱۰۱۸۰۵	۴۲۸۰	۳۳۷۳	۱۰۱۸۰۵	۴۲۸۰	۳۳۷۳	قائنات
.	.	.	۴۲۸۲۲	۱۵۵۸	۹۰۸	۴۲۸۲۲	۱۵۵۸	۹۰۸	قوچان
.	.	.	۱۵۴۶۲	۷۵۶	۱۵۲۷	۱۵۴۶۲	۷۵۶	۱۵۲۷	کاشمر
.	.	.	۷۶۹	۳۱	۴۲	۷۶۹	۳۱	۴۲	کلات
.	.	.	۳۲۸۴	۱۶۶	۲۲۶	۳۲۸۴	۱۶۶	۲۲۶	گناباد
.	.	.	۱۱۱۲۲۸	۴۲۶۰	۱۷۰۱	۱۱۱۲۲۸	۴۲۶۰	۱۷۰۱	مشهد
.	.	.	۳۰۶۵۹۰	۱۶۹۱۲	۹۷۶۸	۳۰۶۵۹۰	۱۶۹۱۲	۹۷۶۸	نیشابور

نتایج تفصیلی سرشماری عمومی کشاورزی ۱۳۸۲ - استان خراسان رض

۲۵- تعداد بهره‌برداری، سطح کاشت و مقدار تولید پنبه (وتی) برحسب شهرستان (بهره‌برداری - هکتار -)

(فضای باز)

شهرستان	کل			آبی			م.د	
	تعداد	سطح کاشت	تولید	تعداد	سطح کاشت	تولید	تعداد	سطح کاشت
خراسان رضوی	۲۵۷۵۹	۲۳۱۸۵	۹۲۶۵۶	۲۵۷۱۷	۲۲۹۳۱	۹۲۵۲۲	۵۷	۲۵۲
برداسکن	۱۶۹۴	۲۹۲۰	۶۰۲۲	۱۶۹۲	۲۹۲۹	۶۰۲۲	۱	۱
تایباد	۲۶۷	۲۰۰۹	۸۰۷۰	۲۶۷	۲۰۰۹	۸۰۷۰	-	-
تربت جام	۸۱۲	۱۲۵۵	۲۰۷۲	۸۰۶	۱۲۰۲	۲۰۶۱	۹	۵۲
تربت حیدریه	۱۷۷۰	۲۶۹۶	۹۹۹۷	۱۷۷۰	۲۶۹۶	۹۹۹۷	-	-
چناران	-	-	-	-	-	-	-	-
خواف	۱۲۵۱	۱۶۵۶	۲۹۱۸	۱۲۲۹	۱۶۵۱	۲۹۱۲	۲	۱
ترکمن	۱۱۰۰	۱۲۸۲	۲۰۹۱	۱۰۸۱	۱۲۲۲	۲۰۱۲	۱۸	۱۵۲
رشتخوار	۱۲۵۷	۲۲۸۷	۱۱۶۱۰	۱۲۵۷	۲۲۸۷	۱۱۶۱۰	۱	۱
سبزوار	۲۳۷۵	۶۹۲۶	۱۲۱۵۹	۲۳۷۲	۶۹۲۲	۱۲۱۵۷	۲	۲
سرخس	۱۵۲۷	۲۲۹۹	۸۶۲۹	۱۵۲۱	۲۲۶۵	۸۶۱۷	۷	۲۲
فردوس	۲۱۰۵	۲۹۹۲	۷۱۶۸	۲۱۰۵	۲۹۹۲	۷۱۶۸	-	-
فریمان	۱	۱	۱	۱	۱	۱	۱	۱
قائنات	۱۰۲۲	۷۲۵	۱۰۰۹	۱۰۲۲	۷۲۵	۱۰۰۹	-	-
قوچان	-	-	-	-	-	-	-	-
کاشمر	۵۲۰	۵۰۸	۱۰۲۰	۵۲۰	۵۰۸	۱۰۲۰	-	-
کلات	۲۱۷	۲۲۲	۲۵۲	۲۱۵	۲۲۹	۲۵۲	۲	۱
گناباد	۱۷۹۰	۲۰۸۲	۲۸۰۲	۱۷۹۰	۲۰۸۲	۲۸۰۲	-	-
مشهد	۱۱	۲۰	۱۱	۱۱	۲۰	۱۱	-	-
نیشابور	۵۸۱۸	۷۰۲۲	۱۶۶۰۶	۵۸۱۵	۷۰۲۹	۱۶۶۰۴	۳	۲

(بهره برداری - هکتار - کیلوگرم)

۳۶- تعداد بهره برداری، سطح کاشت و مقدار تولید زعفران برحسب شهرستان

(فضای باز)

شهرستان	کل			آبی			بهره		
	تعداد	سطح کاشت	تولید	تعداد	سطح کاشت	تولید	تعداد	سطح کاشت	تولید
خراسان رضوی	۹۰۲۷۲	۲۸۹۴۷	۱۲۶۰۴۴	۹۰۲۵۰	۲۸۹۲۲	۱۲۶۰۱۴	۲۴	۱۵	۳۰
بردسکن	۲۸۲۷	۱۲۴۹	۲۱۷۶	۲۸۲۷	۱۲۴۹	۲۱۷۶	.	.	.
تایباد	۷۰۲۷	۲۵۳۷	۱۰۹۲۵	۷۰۲۷	۲۵۳۷	۱۰۹۲۵	.	.	.
تربت جام	۵۸۱	۲۷۰	۷۰۴	۵۸۱	۲۷۰	۷۰۴	.	.	.
تربت حیدریه	۲۲۵۴۲	۱۳۳۷۶	۶۱۰۵۸	۲۲۵۴۱	۱۳۳۷۵	۶۱۰۵۸	۱	۵	۵
چناران	۴۷	۳۰	۶۶	۴۷	۳۰	۶۶	.	.	.
خواف	۳۲۵۰	۱۲۰۴	۲۳۲۱	۳۲۴۸	۱۲۰۳	۲۳۲۰	۲	//	۱
درگز	۱۵	۷	۱۸	۱۵	۷	۱۸	.	.	.
رشتخوار	۵۲۸۹	۲۰۴۶	۱۱۷۶۲	۵۲۸۶	۲۰۴۰	۱۱۷۳۹	۳	۶	۲۲
سبزوار	۲۲۵۷	۵۲۱	۱۶۴۹	۲۲۵۶	۵۲۱	۱۶۴۹	۱	۵	۵
سرخس	۳	۲۷	۲۹	۳	۲۷	۲۹	.	.	.
فردوس	۵۲۲۲	۱۴۵۸	۵۵۰۶	۵۲۲۲	۱۴۵۸	۵۵۰۶	.	.	.
قریمان	۱۲۳	۷۹	۲۰۸	۱۲۳	۷۹	۲۰۸	.	.	.
قائنات	۹۰۹۷	۲۶۲۸	۱۰۱۹۸	۹۰۹۵	۲۶۲۸	۱۰۱۹۸	۲	۵	۵
قوچان	۲۲	۲۲	۶۷	۲۰	۲۰	۶۴	۲	۵	۵
کاشمر	۱۴۹۰۰	۵۸۳۱	۲۲۹۱۲	۱۴۸۹۹	۵۸۳۱	۲۲۹۱۲	۱	۵	۵
کلات	۵	۱	//	۵	۱	//	.	.	.
گناباد	۱۳۲۲۰	۲۶۲۷	۱۰۷۷۱	۱۳۲۲۰	۲۶۲۷	۱۰۷۷۱	.	.	.
مشهد	۶۶۱	۲۲۷	۱۰۸۹	۶۵۶	۲۲۵	۱۰۸۸	۵	۲	۱
نیشابور	۱۲۲۶	۳۷۷	۱۵۷۲	۱۲۲۰	۳۷۲	۱۵۷۲	۶	۳	۱

نتایج تفصیلی سرشماری عمومی کشاورزی ۱۳۸۲ - استان خراسان رضوی

۳۷- تعداد بهره‌برداری، سطح کاشت و مقدار تولید انواع لوبیا (دانه خشک) بر حسب شهرستان (بهره‌برداری - هکتار -

(فضای باز)

شهرستان	کل			آبی			دیم		
	تعداد	سطح کاشت	تولید	تعداد	سطح کاشت	تولید	تعداد	سطح کاشت	تولید
خراسان رضوی.....	۴۵۱۹	۸۳۶	۸۵۶	۲۲۶۵	۷۶۵	۱۴۸	۵۵	۴۱	۸
برداسکن.....	۵۰۶	۲۵	۵۷	۵۰۶	۴۵	۵۷	.	.	.
تایباد.....	۷۰	۱۲	۱۰	۶۸	۱۰	۹	۲	⊙	⊙
تربت جام.....	۱۱۶	۸۰	۷۳	۱۹۲	۷۶	۷۲	۴	۲	//
تربت حیدریه.....	۲۹۱	۵۶	۵۷	۲۸۲	۵۲	۵۷	۸	۲	//
چناران.....	۲۶۰	۸۷	۱۲۲	۲۵۹	۸۷	۱۲۲	۱	⊙	⊙
خواف.....	۵۹	۲	۲	۵۹	۲	۲	.	.	.
درگز.....	۲۸	۲	۲	۲۸	۲	۲	.	.	.
درمشخوار.....	۲	⊙	⊙	۲	⊙	⊙	.	.	.
سبزوار.....	۵۰۸	۶۲	۲۱	۵۰۷	۶۲	۲۱	۱	⊙	⊙
سرخس.....	۵	۶	۳	۳	۳	۳	۲	⊙	⊙
فرشوس.....	۷۲	۲	۶	۷۲	۲	۶	.	.	.
فریمان.....	۱۳۰	۸۰	۸۳	۱۲۲	۷۲	۸۰	۸	۸	۲
کلانات.....	۲۲۱	۹	۹	۲۱۹	۹	۹	۲	⊙	⊙
قوچان.....	۶۰	۲۲	۲۱	۵۷	۲۱	۲۱	۳	۲	//
کاشمر.....	۵۷۷	۸۶	۹۷	۵۷۷	۸۶	۹۷	.	.	.
کلات.....	۲۲	۲۲	۸	۲۲	۱۶	۷	۱۰	۸	۱
گناباد.....	۵۰۱	۲۲	۱۷	۵۰۱	۲۲	۱۷	.	.	.
مشهد.....	۴۷۵	۱۱۹	۱۱۷	۴۶۲	۱۱۲	۱۱۶	۱۱	۷	۱
نیشابور.....	۳۰۶	۹۰	۱۱۰	۳۰۳	۹۰	۱۱۰	۳	//	//

۳۸- تعداد بهره‌برداری، سطح کاشت و مقدار تولید انواع نخود (دانه خشک) برحسب شهرستان (بهره‌برداری - هکتار - تن) (فضای باز)

شهرستان	کل			آبی			زمین		
	تعداد	سطح کاشت	تولید	تعداد	سطح کاشت	تولید	تعداد	سطح کاشت	تولید
خراسان رضوی	۱۳۲۲۲	۱۵۰۹۳	۴۵۱۴	۲۲۹۸	۱۵۱۴	۱۰۸۰	۹۵۷۶	۱۳۵۰۰	۳۳۳۵
برداکن	۵۴۷	۱۹۲	۹۰	۲۳۰	۴۹	۴۱	۲۲۲	۱۲۲	۲۹
تایباد	۱۰۷۶	۱۹۱۸	۵۲۲	۸۵	۲۲	۲۰	۱۰۰۷	۱۸۷۶	۵۰۲
تربت جام	۹۰۸	۱۸۳۱	۴۰۲	۱۰۰	۱۰۹	۶۳	۸۱۶	۱۷۲۲	۲۲۰
تربت حیدریه	۱۲۱۵	۹۷۴	۳۲۱	۲۰۰	۱۳۰	۹۷	۸۲۲	۸۲۲	۲۳۵
چناران	۱۸۸	۱۶۱	۷۸	۱۲۲	۹۳	۶۵	۲۶	۶۷	۱۲
خواف	۱۳۹	۸۴	۲۲	۷۲	۲۲	۱۳	۶۸	۵۰	۱۱
درگز	۷۵	۸۶	۲۰	۲۸	۲۳	۱۳	۲۸	۲۲	۱۸
رشتخوار	۴۷	۳۶	۲۶	۳۲	۱۶	۲۱	۱۶	۲۰	۵
سبزوار	۲۳۲۲	۲۰۲۲	۶۵۷	۷۷۱	۲۹۶	۲۲۰	۱۵۷۲	۱۷۲۶	۲۳۶
سرخس	۱۷	۲۵	۶	۱	⊙	⊙	۱۶	۲۲	۶
فردوس	۲۲۱	۲۸	۲۳	۱۵۲	۱۲	۱۲	۷۲	۲۶	۹
فریمان	۴۱۲	۵۴۲	۱۷۱	۶۹	۶۷	۴۵	۲۵۰	۲۷۷	۱۲۶
قائنات	۸۷۰	۳۱۱	۸۳	۴۰۰	۳۲	۲۶	۲۷۶	۲۷۲	۵۸
قوچان	۶۱۴	۷۵۲	۳۱۳	۵۱	۴۱	۲۵	۵۶۶	۷۱۳	۲۸۸
کاشمر	۶۱۶	۵۰۵	۲۰۸	۲۳۲	۹۸	۱۰۲	۲۸۷	۴۰۷	۲۰۵
کلات	۶۱	۶۲	۲۰	۳	۱	۱	۵۸	۶۱	۱۸
گناباد	۷۴۲	۱۰۱	۵۰	۶۷۹	۶۷	۴۲	۱۰۲	۲۲	۶
مشهد	۳۸۴	۲۸۰	۱۲۵	۱۸۶	۹۸	۶۸	۲۰۱	۲۸۲	۵۸
نیشابور	۳۲۴۰	۵۰۶۸	۱۷۲۳	۵۶۶	۳۸۱	۱۹۲	۲۷۰۹	۲۶۸۷	۱۰۵۱

نتایج تفصیلی سرشماری عمومی کشاورزی ۱۳۸۲ - استان خراسان رض

۳۹- تعداد بهره‌برداری، سطح کاشت و مقدار تولید عدس برحسب شهرستان

(بهره‌برداری - هکتار -

فضای باز)

شهرستان	کل		آبی			دیم		تولید	
	تعداد	سطح کاشت	تولید	تعداد	سطح کاشت	تولید	تعداد		
خراسان رضوی	۲۵۷۲	۲۲۰۶	۱۰۱۱	۲۱۶۱	۲۲۴	۳۰۵	۱۴۱۸	۱۷۶۲	۷۰۶
بردسکن	۲۱۸	۳۲	۲۳	۲۰۰	۲۵	۲۰	۱۸	۶	۳
تایباد	۸۰	۶۲	۹	۱۲	۲	۱	۶۸	۶۲	۸
تربت جام	۲۳۲	۷۲۸	۲۵۰	۲۱	۲۳	۱۲	۲۰۲	۷۰۵	۲۲۵
تربت حیدریه	۱۲۰	۲۵	۱۳	۱۲۹	۳۵	۱۳	۱	⊙	⊙
چناران	۵۶	۲۷	۱۵	۲۹	۲۲	۱۲	۷	۶	۲
خواف	۷	۲	۱	۶	۱	۱	۱	⊙	⊙
درگز	۳۵	۲۸	۱۱	۹	۲	۲	۲۶	۲۴	۹
رشتخوار	۱	⊙	⊙	۱	⊙	⊙	۰	۰	۰
سبزوار	۸۹	۱۸	۷	۸۶	۱۱	۶	۳	۷	۲
سرخس	۲۰	۲۹	۱۵	۱	⊙	⊙	۲۹	۲۷	۱۲
فردوس	۸۹	۶	۸	۸۹	۶	۸	۰	۰	۰
فریمان	۵۱	۲۳	۱۳	۲۵	۱۰	۵	۲۷	۲۲	۸
قائنات	۲۶۱	۳۷	۳۵	۲۵۸	۳۵	۳۳	۳	۱	۲
قوچان	۸۲۵	۸۸۲	۳۶۶	۱۲۱	۱۰۵	۸۰	۷۰۹	۷۷۹	۳۸۶
کاشمر	۱۲۵	۳۲	۲۶	۱۳۳	۳۲	۲۶	۲	⊙	⊙
کلات	۷۹	۷۲	۳۱	۳	۲	۲	۷۶	۷۰	۲۸
گناباد	۵۳۷	۲۲	۲۲	۵۳۷	۲۲	۳۲	۱	⊙	⊙
مشهد	۹۱	۳۲	۱۵	۶۲	۱۱	۱۰	۲۷	۲۱	۵
نیشابور	۱۹۷	۸۲	۲۰	۱۷۹	۷۲	۳۷	۱۸	۱۰	۳

۴۰- تعداد بهره‌برداری، سطح کاشت و مقدار تولید آفتابگردان روغنی برحسب شهرستان (بهره‌برداری - هکتار - تن) (فضای باز)

شهرستان	کل			آبی			مجموع		
	تعداد	سطح کاشت	تولید	تعداد	سطح کاشت	تولید	تعداد	سطح کاشت	تولید
خراسان رضوی	۸۲۱	۳۸۰	۳۷۳	۷۱۲	۳۲۲	۳۶۱	۲۹	۵۸	۱۲
برداسکن	۱۶	۵	۹	۱۶	۵	۹	.	.	.
تایباد	۱۲	//	۱	۱۲	//	۱	.	.	.
تربت جام	۵۵	۵۲	۷۷	۵۵	۵۲	۷۷	.	.	.
تربت خیدریه	۱۰۲	۴۰	۲۳	۱۰۱	۱۸	۲۳	۱	۵	۵
چناران	۲۲	۱۹	۲۶	۲۲	۱۹	۲۶	.	.	.
خواف	۲۶	۲	۵	۲۶	۲	۵	.	.	.
درگز	۶۹	۲۹	۳۴	۶۲	۱۹	۳۲	۷	۱۰	۲
رشتخوار	۲	۵	۵	۲	۵	۵	.	.	.
سبزوار	۲۸۷	۱۵۲	۱۳۳	۲۸۳	۱۳۶	۱۳۱	۴	۱۶	۲
سرخس	۲	۵	۵	۱	۵	۱	۱	۵	۵
فردوس	۱۷	۳	۱	۱۶	۲	۱	۱	۵	۵
فریمان	۱۲	۲	۲	۱۰	۲	۲	۲	۵	۵
قائنات	۱۲	۱	۱	۱۲	۱	۱	.	.	.
قوچان	۵	۱۰	۸	۲	۵	۵	۳	۷	۵
کاشمر	۱۸	۶	۲	۱۸	۶	۲	.	.	.
کلات	۹	۵	۳	۸	۲	۳	۱	۵	۵
گناباد	۸	۱	۱	۸	۱	۱	.	.	.
مشهد	۵۱	۲۳	۲۱	۴۵	۲۱	۱۹	۶	۱۲	۲
نیشابور	۸۶	۲۳	۲۱	۸۳	۲۰	۲۱	۳	۳	۱

نتایج تفصیلی سرشماری عمومی کشاورزی ۱۳۸۲ - استان خراسان رضوی

۴۱- تعداد بهره‌برداری، سطح کاشت و مقدار تولید هندوانه برحسب شهرستان (بهره‌برداری - هکتار - تن (فضای باز))

شهرستان	کل			آبی			دیم	
	تعداد	سطح کاشت	تولید	تعداد	سطح کاشت	تولید	تعداد	سطح کاشت
خراسان رضوی	۱۳۲۹	۱۷۱۵۲	۲۰۲۲۲۴	۲۶۱۲	۷۱۰۰	۱۸۵۲۸۴	۳۸۴۲	۹۲۵۲
بردسکن	۱۱۸	۲۵	۲۰۲	۹۶	۲۹	۲۸۴	۲۲	۱۶
تایباد	۲۴۲	۱۰۷۱	۱۰۵۵۸	۱۰۷	۵۲۹	۱۰۰۱۲	۲۲۱	۵۲۲
تربت جام	۱۲۴	۳۳۲	۶۹۵	۶۱	۷۲	۵۲۹	۷۸	۲۶۰
تربت حیدریه	۹۵۰	۱۱۳۸	۲۸۵۸	۳۱۹	۲۸۱	۱۶۰۱	۶۵۹	۸۵۷
چناران	۲۷	۵۰	۲۲۵	۲۹	۱۷	۲۷۸	۱۹	۳۳
خواف	۲۳۳	۲۶۲	۲۴۶۲	۲۲۳	۲۲۵	۲۲۲۸	۱۱	۲۸
درگز	۲۸۵	۲۹۴	۱۲۸۵	۱۱۲	۵۷	۵۲۷	۱۷۶	۳۳۷
رشتخوار	۱۳۳	۱۶۵	۶۰۵	۷۱	۲۶	۳۳۲	۵۲	۱۳۹
سبزوار	۲۲۶۶	۶۲۳۸	۱۵۱۱۱۹	۱۷۸۹	۵۱۱۲	۱۲۸۳۸۶	۳۸۸	۱۱۲۷
سرخس	۲۰۶	۲۵۱۹	۱۵۹۲۵	۳۲	۶۷۲	۱۰۳۹۲	۱۷۶	۱۸۴۶
فردوس	۵۲۰	۲۳۷	۱۶۵۵	۲۵۱	۷۸	۱۲۵۲	۲۷۷	۲۵۹
فریمان	۲۳	۱۸۲	۱۴۲۷	۱۴	۷۸	۱۳۸۲	۲۹	۱۰۶
قائنات	۲۵۱۶	۲۲۸۵	۵۲۳۲	۸۸۰	۲۰۷	۳۰۹۰	۱۷۷۱	۲۰۷۹
قوچان	۱۱۲	۱۵۳	۵۲۰	۱۸	۱۳	۲۲۲	۹۶	۱۴۰
کاشمر	۲۳۳	۱۵۶	۱۵۱۱	۲۵۷	۶۵	۱۱۲۲	۸۰	۹۱
کلات	۱۵۰	۱۲۰	۹۸۰	۸	۳	۱۸	۱۲۳	۱۱۶
گناباد	۲۵۸	۱۲۰	۵۱۰	۱۰۹	۳۱	۲۶۱	۱۵۲	۸۹
مشهد	۲۵۸	۱۲۷۷	۳۹۶۴	۱۲۵	۱۲۲	۲۱۲۸	۳۲۶	۱۱۳۲
نیشابور	۱۵۱	۲۰۱	۹۶۹	۱۰۲	۱۲۸	۹۱۰	۲۷	۷۳

۴۲- تعداد بهره‌برداری، سطح کاشت و مقدار تولید خیار برحسب شهرستان (بهره‌برداری - هکتار - تن) (فضای باز)

شهرستان	کل			آبی			زمین		
	تعداد	سطح کاشت	تولید	تعداد	سطح کاشت	تولید	تعداد	سطح کاشت	تولید
خراسان رضوی.....	۳۷۴۷	۱۲۱۹	۱۲۲۰۷	۲۲۳۹	۱۲۱۲	۱۲۶۹۸	۹	۷	۹
برداسکن.....	۲۹	۳	۱۷	۲۹	۳	۱۷	.	.	.
تایباد.....	۲۳	۷	۸۴	۲۳	۷	۸۴	.	.	.
ترت جام.....	۲۵	۱۲	۱۱۷	۲۵	۱۲	۱۱۷	.	.	.
ترت حیدریه.....	۲۲۸	۵۰	۲۷۸	۲۲۸	۵۰	۲۷۸	.	.	.
چناران.....	۴۳۱	۲۱۲	۲۳۹۴	۴۳۱	۲۱۲	۲۳۹۴	.	.	.
خواف.....	۱۲۴	۵	۱۲۷	۱۲۴	۵	۱۲۷	.	.	.
درگز.....	۱۲۷	۱۷	۱۰۲	۱۲۷	۱۷	۱۰۲	.	.	.
رشتخوار.....	۶	۵	۲۳	۶	۵	۲۳	.	.	.
سبزوار.....	۲۱۸	۱۱۱	۶۹۸	۲۱۷	۱۱۱	۶۹۸	⊙	⊙	۱
سرخس.....	۱	⊙	⊙	۱	⊙	⊙	.	.	.
فردوس.....	۱۱۱	۶	۷۴	۱۱۱	۶	۷۴	.	.	.
فریمان.....	۱۸	۱۸	۴۱۲	۱۸	۱۸	۴۱۲	.	.	.
قائنات.....	۴۲	۱۲	۲۳	۲۵	۵	۲۵	۸	۷	۸
قوچان.....	۱۱۵	۵۰	۶۸۰	۱۱۵	۵۰	۶۸۰	.	.	.
کاشمر.....	۴۶۱	۷۷	۱۱۰۵	۴۶۱	۷۷	۱۱۰۵	.	.	.
کلات.....	۲۳	۱۲	۱۰۶	۲۳	۱۲	۱۰۶	.	.	.
گناباد.....	۱۸۱	۹	۱۰۰	۱۸۱	۹	۱۰۰	.	.	.
مشهد.....	۹۰۴	۳۰۲	۲۱۷۲	۹۰۴	۳۰۲	۲۱۷۲	.	.	.
نیشابور.....	۶۵۲	۳۰۶	۲۹۷۰	۶۵۲	۳۰۶	۲۹۷۰	.	.	.

نتایج تفصیلی سرشماری عمومی کشاورزی ۱۳۸۲ - استان خراسان رضو

۴۲- تعداد بهره‌برداری، سطح کاشت و مقدار تولید خربزه، طالبی، گرمک و دستنبو برحسب شهرستان (بهره‌برداری - هکتار - ۷ (فضای باز)

شهرستان	کل			آبی			دیم		
	تعداد	سطح کاشت	تولید	تعداد	سطح کاشت	تولید	تعداد	سطح کاشت	تولید
خراسان رضوی	۹۳۱۶	۲۹۱۳۶	۳۲۸۱۰۵	۸۰۱۲	۲۷۹۸۸	۳۲۷۰۴۴	۱۲۴۹	۱۱۴۸	۱۸۶۱
برداسکن	۵۰	۱۱۴	۱۰۵۵	۲۸	۱۱۳	۱۰۵۲	۲	۵	۵
تایباد	۷۸۵	۹۱۴۲	۱۰۸۵۹۶	۷۸۳	۹۱۳۷	۱۰۸۵۸۲	۳	۵	۱۱
تربت جام	۱۴۴۴	۱۰۵۲۳	۱۲۸۲۵	۱۴۴۴	۱۰۵۲۰	۱۲۸۲۴۴	۱	۵	۵
تربت حیدریه	۴۵۱	۵۷۷	۵۲۹۶	۴۲۷	۵۵۶	۵۲۶۳	۲۵	۲۱	۲۴
چناران	۵۱	۲۶	۲۶۶	۴۱	۲۲	۲۱۱	۱۰	۲۴	۵۴
خواف	۵۹۰	۱۹۴۳	۲۲۱۷۹	۵۹۰	۱۹۴۳	۲۲۱۷۹	-	-	-
درگز	۲۰	۳	۱۶	۲۹	۲	۱۶	۱	۵	۵
رشتخوار	۲۶۲	۵۲۵	۶۶۷۶	۲۶۲	۵۲۵	۶۶۷۶	-	-	-
سبزوار	۲۲۵	۲۳۹	۲۴۹۱	۲۹۶	۲۱۸	۲۰۲۱	۱۳۴	۲۲۱	۴۵۰
سرخس	۳۷۱	۹۹۲	۸۰۹۰	۳۶۹	۹۸۹	۸۰۸۸	۲	۵	۵
فردوس	۴۲۷	۲۰۲	۲۶۶۷	۳۹۱	۱۷۹	۲۶۴۰	۴۰	۲۳	۲۸
فریمان	۸۰	۴۷۴	۶۰۹۹	۷۵	۴۶۸	۶۰۹۵	۶	۶	۲
فانبات	۱۵۹۶	۸۲۲	۲۳۹۰	۸۱۵	۲۰۱	۱۵۲۷	۸۱۰	۶۲۰	۸۶۳
قوچان	۱۸	۱۶	۱۵۰	۱۵	۱۴	۱۲۵	۳	۲	۵
کاشمر	۱۱۷۰	۵۶۶	۸۱۵۸	۱۱۶۵	۵۶۱	۸۱۵۷	۶	۵	۱
کلات	۱۵۶	۱۳۸	۳۱۱	۲۱	۵۲	۲۲۲	۱۳۶	۸۳	۸۷
گناباد	۵۷۷	۴۲۸	۳۰۱۳	۵۵۹	۴۲۰	۲۹۸۵	۲۰	۱۷	۲۷
مشهد	۵۸۳	۱۸۸۸	۲۰۷۹۹	۵۶۰	۱۸۰۳	۲۰۵۴۵	۲۳	۸۵	۲۵۴
نیشابور	۱۵۰	۲۶۹	۲۰۰۹	۱۲۳	۲۴۰	۱۹۸۲	۲۷	۲۸	۲۷

۴۴- تعداد بهره‌برداری، سطح کاشت و مقدار تولید یونجه و اسپرس (خشک) برحسب شهرستان (بهره‌برداری - هکتار - تن) (فضای باز)

شهرستان	کل			آبی			زمین	
	تعداد	سطح کاشت	تولید	تعداد	سطح کاشت	تولید	تعداد	سطح کاشت
خراسان رضوی	۲۱۲۹۶	۹۸۳۷۱	۱۱۲۰۷۵	۲۱۱۷۱	۱۷۱۲۷	۱۱۰۶۶۸	۶۱۱	۱۲۲۲
برداسکن	۶۴۵	۱۲۱	۲۴۷	۶۴۴	۱۲۱	۲۴۷	۱	۱
تایباد	۲۰۷۱	۲۸۳	۲۳۴۶	۲۰۷۰	۲۸۲	۲۳۴۶	۱	۱
تربت جام	۶۲۱	۷۷۳	۷۱۲۱	۶۱۹	۷۷۲	۷۱۳۰	۲	۲
تربت حیدریه	۴۸۸۸	۲۲۳۸	۱۲۴۱۷	۴۸۸۶	۲۱۸۸	۱۲۳۹۲	۲	۵۰
چناران	۸۲۸	۷۳۴	۲۹۵۱	۸۲۷	۷۳۳	۲۹۴۵	۱	۱
خواف	۱۸۲۲	۲۰۲	۱۰۵۲	۱۸۲۲	۲۰۲	۱۰۵۲	-	-
درگز	۲۲۸۲	۸۲۲	۲۵۶۲	۲۲۸۲	۸۲۲	۲۵۶۲	-	-
رشتخوار	۹۸۰	۲۹۶	۳۲۱۶	۹۸۰	۲۹۶	۳۲۱۶	-	-
سبزوار	۵۷۳۲	۲۰۰۷	۱۵۶۸۸	۵۷۳۲	۱۹۲۵	۱۵۵۶۷	۶۲	۶۲
سرخس	۸۵	۹۹۲	۷۳۹۵	۸۵	۹۹۲	۷۳۹۵	-	-
فردوس	۱۰۱۲	۱۱۰	۵۷۱	۱۰۱۲	۱۱۰	۵۷۱	-	-
فریمان	۶۰۲	۲۲۹	۲۰۷۲	۶۰۱	۲۱۹	۲۰۷۰	۵	۱۰
قنات	۲۰۶۲	۲۸۱	۱۲۷۸	۲۰۶۲	۲۸۱	۱۲۷۸	-	-
قوچان	۲۸۲۰	۲۲۲۰	۱۰۶۰۹	۲۷۲۵	۲۰۲۷	۱۰۳۱۰	۱۲۵	۲۷۲
کاشمر	۲۰۶۰	۲۶۰	۲۷۱۱	۲۰۶۰	۲۶۰	۲۷۱۱	-	-
کلات	۹۲۲	۳۲۲	۱۲۸۳	۹۲۸	۳۱۶	۱۲۷۲	۴	۸
گناباد	۳۷۲۲	۴۸۰	۲۸۰۹	۳۷۲۲	۴۸۰	۲۸۰۹	-	-
مشهد	۱۵۱۶	۱۹۱۴	۱۲۱۰۲	۱۲۹۱	۱۷۵۷	۱۱۹۲۶	۷۵	۱۵۷
نیشابور	۴۷۶۷	۳۲۷۸	۱۹۲۲۹	۴۵۶۵	۲۶۰۶	۱۸۲۲۷	۲۸۰	۶۷۲

نتایج تفصیلی سرشماری عمومی کشاورزی ۱۳۸۲ - استان خراسان رضوی
 ۴۵- تعداد بهره‌برداری، سطح کاشت و مقدار تولید شبدر (خشک) بر حسب شهرستان
 (بهره‌برداری - هکتار - فضای باز)

شهرستان	کل			آبی			دیم	
	تعداد	سطح کاشت	تولید	تعداد	سطح کاشت	تولید	تعداد	سطح کاشت
خراسان رضوی	۱۳۹۰	۱۵۵	۷۲۶	۱۳۹۰	۱۵۵	۷۲۶		
برداسکن	۳	//	//	۳	//	//		
تایباد	۲۱	۲	۱۵	۲۱	۲	۱۵		
تربت جام	۲۸	۵	۱۲	۲۸	۵	۱۲		
تربت جلدیه	۱۵۲	۱۵	۶۱	۱۵۲	۱۵	۶۱		
چناران	۲۹	۱۶	۸۳	۲۹	۱۶	۸۳		
خواف	۲۵	۲	۸	۲۵	۲	۸		
درگز	۳	۱	۳	۳	۱	۳		
رشتخوار	۲	//	۲	۲	//	۲		
سبزوار	۱۲۹	۱۶	۶۲	۱۲۹	۱۶	۶۲		
سرخس		
فردوس	۸	۱	۳	۸	۱	۳		
فریمان	۲	۱	۱۰	۲	۱	۱۰		
قلبات	۶۶	۲	۱۳	۶۶	۲	۱۳		
فوجان	۱	⊙	⊙	۱	⊙	⊙		
کاشمر	۲۱۲	۲۹	۲۰۵	۲۱۲	۲۹	۲۰۵		
کلات	۲	⊙	⊙	۲	⊙	⊙		
گناباد	۵۵۳	۲۳	۱۲۱	۵۵۳	۲۳	۱۲۱		
مشهد	۶۶	۱۸	۷۷	۶۶	۱۸	۷۷		
نیشابور	۲۲	۱۳	۴۴	۲۲	۱۳	۴۴		

۴۶- تعداد بهره‌برداری، سطح کاشت و مقدار تولید ذرت خوشه‌ای و علوفه‌ای برحسب شهرستان (بهره‌برداری - هکتار - تن) (فضای باز)

شهرستان	کل			آبی			محد		
	تعداد	سطح کاشت	تولید	تعداد	سطح کاشت	تولید	تعداد	سطح کاشت	تولید
خراسان رضوی.....	۳۱۰۷	۶۰۸۳	۲۴۱۲۶۲	۳۰۹۵	۶۰۶۸	۲۴۱۲۵۲	۱۲	۱۵	۱۰
برداسکن.....	۶	۸۰	۱۵۳۱	۶	۸۰	۱۵۳۱	.	.	.
تایباد.....	۱۶	۱۲۱	۵۲۴۲	۱۵	۱۲۰	۵۲۲۲	۱	⊙	⊙
ترت جام.....	۶۶	۲۴۸	۱۹۷۸۶	۶۶	۲۴۸	۱۹۷۸۶	.	.	.
ترت حیدریه.....	۱۱	۷۸	۲۵۷۵	۱۱	۷۸	۲۵۷۵	.	.	.
چناران.....	۵۲۲	۱۲۹۱	۷۲۲۲۲	۵۲۲	۱۲۹۱	۷۲۲۲۲	.	.	.
خواف.....	۵۴	۳	۶۶	۵۴	۳	۶۶	.	.	.
درگز.....	۲۴۱	۱۴۱	۶۹۸	۲۳۲	۱۳۵	۶۹۲	۹	۵	۶
رشتخوار.....	۲	⊙	⊙	۲	⊙	⊙	.	.	.
سبزوار.....	۸۲۱	۱۰۲۵	۲۸۷۵۲	۸۲۱	۱۰۲۵	۲۸۷۵۲	.	.	.
سرخس.....	۱	⊙	⊙	۱	⊙	⊙	.	.	.
فردوس.....	۲۱۶	۳۵	۵۹۱	۲۱۵	۳۸	۵۸۷	۱	⊙	⊙
فریمان.....	۸	۷۸	۲۵۸۴	۸	۷۸	۲۵۸۴	.	.	.
قائنات.....	۳۲	۵	۲۹	۳۲	۵	۲۹	.	.	.
قوچان.....	۱۲۷	۴۷۲	۲۱۶۰۵	۱۲۷	۴۷۲	۲۱۶۰۵	.	.	.
کاشمر.....	۹	۹	۳۰۲	۹	۹	۳۰۲	.	.	.
کلات.....	۶	۷	۲۰	۶	۷	۲۰	.	.	.
گناباد.....	۵۷۵	۴۶	۱۱۲۲	۵۷۵	۴۶	۱۱۲۲	.	.	.
مشهد.....	۸۰	۶۱۱	۲۲۹۴۸	۷۹	۶۰۹	۲۲۹۴۸	۱	⊙	⊙
نیشابور.....	۲۹۵	۱۳۱۵	۵۲۰۳۹	۲۹۵	۱۳۱۵	۵۲۰۳۹	.	.	.

نتایج تفصیلی سرشماری عمومی کشاورزی ۱۳۸۲ - استان خراسان رضه

۴- تعداد بهره‌برداری، سطح کاشت و مقدار تولید سیب زمینی برحسب شهرستان (فضای باز)

دیم			آبی			کل			شهرستان
تولید	سطح کاشت	تعداد	تولید	سطح کاشت	تعداد	تولید	سطح کاشت	تعداد	
			۷۷-۸۹	۳۶۸۵	۷۵۸۹	۷۷-۹۳	۳۶۸۶	۷۵۹۳	خراسان رضوی
۳	۱	۳							برداسکن
			۵۲	۷	۱۷۵	۵۲	۷	۱۷۵	تایباد
			۵۰	۶	۱۷۶	۵۰	۶	۱۷۶	تربت جام
			۶۲۵۷	۲۵۹	۱۷۹	۶۲۵۷	۲۵۹	۱۷۹	تربت جهریز
			۱۲۲۵۳	۷۸۲	۱۳۵۲	۱۲۲۵۳	۷۸۲	۱۳۵۲	چناران
			۱۰۳۸۲	۳۶۶	۲۵۹	۱۰۳۸۲	۳۶۶	۲۵۹	خواف
			⊙	⊙	۳	⊙	⊙	۳	درگز
			۶۵	۸	۲۷	۶۵	۸	۲۷	رشتخوار
			⊙	⊙	۱	⊙	⊙	۱	سبزوار
			۱۱۶	۲۹	۲۱۸	۱۱۶	۲۹	۲۱۸	سرخس
									فردوس
			۲۷	۳	۱۲۸	۲۷	۳	۱۲۸	فریمان
			۲۱۶۰۲	۸۰۵	۵۸۷	۲۱۶۰۲	۸۰۵	۵۸۷	قائنات
⊙	⊙	۱	۳۵۸	۷۱	۹۲۲	۳۵۹	۷۱	۹۲۵	کاشمر
⊙	⊙	۲	۱۷۰۶۵	۷۶۹	۶۷۷	۱۷۰۶۶	۷۶۲	۶۷۹	کلات
			۲۲۳۱	۲۶۱	۱۳۵۱	۲۲۳۱	۲۶۱	۱۳۵۱	گناباد
			۶۱	۱۷	۲۳	۶۱	۱۷	۲۳	مشهد
			۷۲	۹	۲۰۳	۷۲	۹	۲۰۳	نیشابور
⊙	⊙	۱	۱۸۸۳	۱۳۹	۵۷۲	۱۸۸۵	۱۳۹	۵۷۵	
			۲۳۹۱	۱۵۸	۲۶۵	۲۳۹۱	۱۵۸	۲۶۵	

۴۸- تعداد بهره‌برداری، سطح کاشت و مقدار تولید پیاز برحسب شهرستان (بهره‌برداری - هکتار - تن) (فضای باز)

شهرستان	کل			آبی			مهم		
	تعداد	سطح کاشت	تولید	تعداد	سطح کاشت	تولید	تعداد	سطح کاشت	تولید
خراسان رضوی.....	۱۵۱۰	۱۲۹۶	۳۷۴۲۹	۸۵۰۶	۱۲۹۵	۳۷۳۷۷	۴	۱	۲
برداسکن.....	۳۲۷	۸	۸۵	۲۲۷	۸	۸۵	.	.	.
تایباد.....	۵۷۴	۳۶	۱۸۷	۵۷۴	۳۶	۱۸۷	.	.	.
ترت جام.....	۱۸۷	۵۵	۹۶۲	۱۸۷	۵۵	۹۶۲	.	.	.
ترت حیدریه.....	۱۰۲۸	۴۴	۴۶۸	۱۰۲۵	۴۴	۴۶۷	۲	//	۱
چناران.....	۱۸۲	۱۲۲	۵۸۲۷	۱۸۲	۱۲۲	۵۸۲۷	.	.	.
خواف.....	۵۲۹	۲۲	۲۹۶	۵۲۹	۲۲	۲۹۶	.	.	.
درگز.....	۳۴۳	۲۹	۲۵۶	۳۴۳	۲۹	۲۵۶	.	.	.
رشتخوار.....	۲۶۶	۹۲	۲۳۲۷	۲۶۶	۹۲	۲۳۲۷	.	.	.
سبزوار.....	۳۵۶	۲۱	۲۲۱	۳۵۶	۲۱	۲۲۱	.	.	.
سرخس.....	۱	⊙	⊙	۱	⊙	⊙	.	.	.
فردوس.....	۴۸۸	۹	۸۵	۴۸۸	۹	۸۵	.	.	.
فریمان.....	۶۱	۳۱	۶۴۰	۶۱	۳۱	۶۴۰	.	.	.
قنات.....	۱۳۷۹	۳۷	۱۹۲	۱۳۷۸	۳۶	۱۹۲	۱	⊙	⊙
قوچان.....	۱۵۲	۳۲	۷۸۶	۱۵۲	۳۲	۷۸۶	.	.	.
کاشمر.....	۲۰۶	۱۶	۱۱۲	۲۰۶	۱۶	۱۱۲	.	.	.
کلات.....	۶۱	۲	۶۷	۶۱	۲	۶۷	.	.	.
گناباد.....	۹۷۸	۱۶	۱۶۹	۹۷۸	۱۶	۱۶۹	.	.	.
مشهد.....	۶۸۲	۵۱۰	۱۸۵۳۱	۶۸۲	۵۱۰	۱۸۵۳۱	.	.	.
نیشابور.....	۶۷۵	۱۹۹	۶۱۱۴	۶۷۵	۱۹۹	۶۱۱۴	.	.	.

نتایج تفصیلی سرشماری عمومی کشاورزی ۱۳۸۲ - استان خراسان رضوی

۴۹- تعداد بهره‌برداری، سطح کاشت و مقدار تولید گوجه فرنگی برحسب شهرستان (بهره‌برداری - هکتار - تن) (فضای باز)

شهرستان	کل			آبی			دیم		
	تعداد	سطح کاشت	تولید	تعداد	سطح کاشت	تولید	تعداد	سطح کاشت	تولید
خراسان رضوی	۲۵۲۲۸	۱۸۶۶۲	۵۰۰۹۸۴	۲۵۲۰۶	۱۸۶۵۲	۵۰۰۹۵۵	۲۲	۱۰	۴۹
برداسکن	۵۸۳	۳۳	۳۷۵	۵۸۳	۳۳	۳۷۵	-	-	-
تایباد	۵۴۲	۲۷	۴۹۳	۵۴۲	۲۷	۴۹۳	-	-	-
تربت جام	۱۸۲۹	۲۰۸۱	۶۱۳۹۳	۱۸۲۹	۲۰۸۱	۶۱۳۹۳	-	-	-
تربت حیدریه	۱۲۲۴	۱۶۱	۲۱۰۸	۱۲۲۰	۱۶۱	۲۱۰۷	۴	//	۱
چناران	۲۲۹۲	۲۹۲۸	۱۰۱۹۳۳	۲۲۸۸	۲۹۲۶	۱۰۱۹۲۹	۴	۲	۴
خواف	۳۰۲	۳۳	۲۸۸	۳۰۲	۳۳	۲۸۸	-	-	-
مرکزی	۵۱۲	۵۷	۹۱۲	۵۱۲	۵۷	۹۱۲	-	-	-
رشتخوار	۸۹	۲۵	۳۰۱	۸۹	۲۵	۳۰۱	-	-	-
سبزوار	۲۰۵۶	۲۲۷	۲۹۶۵	۲۰۵۴	۲۲۷	۲۹۶۵	۲	⊙	⊙
سرخس	۱۲	۸	۱۳۰	۱۲	۸	۱۳۰	-	-	-
فردوس	۸۲۱	۲۶	۳۱۸	۸۲۱	۲۶	۳۱۸	-	-	-
فریمان	۷۹۹	۱۳۳۷	۳۰۹۹۱	۷۹۹	۱۳۳۷	۳۰۹۹۱	-	-	-
قائنات	۱۲۱۸	۷۱	۵۲۲	۱۲۱۳	۷۰	۵۲۳	۵	۱	۱
قوچان	۴۸۹	۳۱۷	۱۰۵۶۰	۴۸۱	۳۱۷	۱۰۵۶۰	-	-	-
کاشمر	۸۵۰	۱۲۰	۱۹۲۳	۸۵۰	۱۲۰	۱۹۲۳	-	-	-
کلات	۲۷۷	۱۷۷	۴۵۷۵	۲۷۶	۱۷۷	۴۵۷۵	۱	⊙	⊙
گناباد	۱۵۷۰	۴۶	۳۵۸	۱۵۶۹	۴۶	۳۵۷	۱	⊙	⊙
مشهد	۵۹۳۸	۷۰۷۰	۲۲۱۰۳۸	۵۹۲۴	۷۰۶۴	۲۲۱۰۳۶	۴	۶	۲۲
نیشابور	۳۲۱۵	۳۷۲۶	۲۹۶۶۹	۳۲۱۴	۳۷۲۶	۲۹۶۶۹	۱	⊙	⊙

۵۰- تعداد بهره‌برداری، سطح کاشت و مقدار تولید هویج، ترب، شلغم و چغندرلبویی برحسب شهرستان

(بهره‌برداری - هکتار - تن)

(فضای یاز)

شهرستان	کل			ای			دی		
	تعداد	سطح کاشت	تولید	تعداد	سطح کاشت	تولید	تعداد	سطح کاشت	تولید
خراسان رضوی	۲۵۱۹	۲۴۱	۳۵۶۰	۲۵۱۴	۲۳۹	۳۵۵۸	۵	۲	۲
برداکن	۵۲	۲	۱۶	۵۲	۲	۱۶	.	.	.
تایباد	۳۹	۱	۹	۳۹	۱	۹	.	.	.
تربت جام	۱۷	۱	۱۳	۱۷	۱	۱۳	.	.	.
تربت حیدریه	۲۸۵	۲۷	۳۸۷	۲۸۵	۲۷	۳۸۷	.	.	.
چناران	۸	۶	۲۲۶	۸	۶	۲۳۶	.	.	.
خواف	۶۵	۲	۲۷	۶۵	۲	۳۷	.	.	.
درگز	۵	۳	۱۰۱	۵	۲	۱۰۱	.	.	.
رشتخوار	۱	۱	۱	۱	۱	۱	.	.	.
سبزوار	۱۶۰	۱۲	۱۱۲	۱۶۰	۱۲	۱۱۲	.	.	.
سرخس
فردوس	۲۶۲	۱۷	۲۵۰	۲۶۲	۱۷	۲۵۰	.	.	.
فریمان	۱۸	۳	۲۲	۱۸	۳	۲۲	.	.	.
قائنات	۶۹۰	۷۵	۸۶۶	۶۸۸	۷۵	۸۶۶	۲	۱	۱
فوجان	۲۵	۷	۱۰۱	۲۴	۵	۱۰۱	.	.	.
کاشمر	۱۱۷	۱۷	۱۲۵	۱۱۷	۱۷	۱۲۵	.	.	.
کلات	۱	۱	۱	۱	۱	۱	.	.	.
گناباد	۵۶۰	۲۲	۳۵۱	۵۶۰	۲۲	۳۵۱	.	.	.
مشهد	۶۰	۱۶	۲۶۹	۵۸	۱۵	۲۶۷	۲	۱	۱
نیشابور	۱۵۶	۳۱	۶۴۲	۱۵۶	۳۱	۶۴۲	.	.	.

۵۱- تعداد بهره‌برداری، سطح کاشت و مقدار تولید سایر سبزیجات^(۱) برحسب شهرستان (بهره‌برداری - هکتار - ۶ فضای باز)

شهرستان	کل			آبی			دیم		
	تعداد	سطح کاشت	تولید	تعداد	سطح کاشت	تولید	تعداد	سطح کاشت	تولید
خراسان رضوی	۶۲۷۱	۱۹۸۱	۲۶۰۲۹	۶۲۵۷	۱۹۷۳	۲۶۰۲۲	۱۵	۸	۷
برداسکن	۲۲۰	۱۰	۱۲۳	۲۲۹	۹	۱۲۳	۱	۱	۱
تایباد	۸۸	۲	۱۵	۸۸	۲	۱۵	۰	۰	۰
تربت جام	۷۳	۱۳	۱۱۲	۷۳	۱۳	۱۱۲	۰	۰	۰
تربت حیدریه	۲۲۹	۲۰	۲۷۳	۲۲۹	۲۰	۲۷۳	۰	۰	۰
چناران	۱۲۶	۲۵	۲۰۵	۱۲۵	۲۵	۲۰۴	۱	۱	۱
خواف	۲۹۲	۱۷	۱۳۲	۲۹۲	۱۷	۱۳۲	۰	۰	۰
درگز	۲۶۳	۲	۳۸	۲۶۳	۲	۳۸	۰	۰	۰
رشتخوار	۸	//	۲	۸	//	۲	۰	۰	۰
سبزوار	۱۱۹۸	۲۲۸	۱۶۳۲	۱۱۹۸	۲۲۸	۱۶۳۲	۰	۰	۰
سرخس	۱۰	۱	۳	۱۰	۱	۳	۰	۰	۰
فردوس	۲۰۹	۲۹	۱۰۰	۲۰۹	۲۹	۱۰۰	۰	۰	۰
فریمان	۲۲	۸	۱۳۹	۲۲	۸	۱۳۹	۰	۰	۰
قانات	۲۳۷	۱۱	۳۰	۲۳۲	۹	۳۰	۳	۲	//
نوجان	۶۲	۱۸	۵۵۲	۶۳	۱۸	۵۵۲	۱	۱	۱
کاشمر	۲۶۷	۵۵	۹۶۷	۲۶۷	۵۵	۹۶۷	۰	۰	۰
کلات	۲۳	۱	۶	۲۳	۱	۶	۰	۰	۰
گناباد	۶۵۹	۲۶	۷۷۶	۶۵۹	۲۶	۷۷۶	۰	۰	۰
مشهد	۷۷۷	۸۹۱	۲۳۳-۱	۷۶۹	۸۸۵	۲۳۲۹۸	۸	۵	۳
نیشابور	۹۶۶	۲۷۲	۷۲۱-۰	۹۶۶	۲۷۲	۷۲۱-۰	۱	۱	۱

(۱) بادنجان، انواع کدو، نخودفرنگی، لوبیاسبزه، کاهو، انواع کلمه کرفس، اسفناج، جعفری، گشنیز(برگی)، شاهی، تره فرنگی، ریحان، نعناع، ترخون، شنبلیله، مرزه، مارچوبه، سیرسبز، پیازچه، بامیه، فلفل، تربچه، سون، آندبو، آرتیشو و ...

(بهره‌برداری - هکتار - تن)

۵۲- تعداد بهره‌برداری، سطح کاشت و مقدار تولید تنباکو برحسب شهرستان

(فضای باز)

شهرستان	کل			آبی			دیم		
	تعداد	سطح کاشت	تولید	تعداد	سطح کاشت	تولید	تعداد	سطح کاشت	تولید
خراسان رضوی.....	۱۲۴۶	۲۸۲	۱۱۵	۱۲۴۶	۲۸۲	۱۱۵	.	.	.
برداسکن.....
تایباد.....	۱۹۷	۱۲	۲۸	۱۹۷	۱۲	۲۸	.	.	.
تربت جام.....	۴۲	۶	۴	۴۲	۶	۴	.	.	.
تربت حیدریه.....
چناران.....	۴۲۲	۲۰۱	۶۲۹	۴۲۲	۲۰۱	۶۲۹	.	.	.
خواف.....	۲۸۷	۲۶	۸۰	۲۸۷	۲۶	۸۰	.	.	.
درگز.....
رشتخوار.....	۱	⊙	⊙	۱	⊙	⊙	.	.	.
سبزوار.....	۲	⊙	⊙	۲	⊙	⊙	.	.	.
سرخس.....
فردوس.....
فریمان.....	۲	⊙	⊙	۲	⊙	⊙	.	.	.
قائنات.....	۵	//	//	۵	//	//	.	.	.
قوچان.....
کاشمر.....
کلات.....
گناباد.....	۲	⊙	⊙	۲	⊙	⊙	.	.	.
مشهد.....	۲۰	۲	۱۰	۲۰	۲	۱۰	.	.	.
نیشابور.....	۱۴۵	۲۱	۵۲	۱۴۵	۲۱	۵۲	.	.	.

نتایج تفصیلی سرشماری عمومی کشاورزی ۱۳۸۲ - استان خراسان رض

۵۳- تعداد بهره‌برداری، سطح کاشت و مقدار تولید از زن بر حسب شهرستان (فضای باز) (بهره‌برداری - هکتار)

شهرستان	کل			آبی			دریا		
	تعداد	سطح کاشت	تولید	تعداد	سطح کاشت	تولید	تعداد	سطح کاشت	تولید
خراسان رضوی.....	۱۳۰۹	۶۸۲	۵۹۹	۱۲۸۲	۴۲۸	۵۹۴	۲۵	۵۵	۵
برداسکن.....	۲۸	۲	۲	۲۸	۲	۳	۰	۰	۰
تایباد.....	۱۸	۲۴	۸	۸	۳	۶	۱۰	۲۱	۲
ترت جام.....	۷	۱۴	۲	۲	۲	۱	۴	۱۲	۱
ترت حیدریه.....	۱۲	۲	۲	۱۲	۲	۲	۰	۰	۰
چناران.....	۷	۱	۱	۷	۱	۱	۰	۰	۰
خواف.....	۲۶	۲۹	۶۶	۲۵	۲۹	۶۶	۱	۰	۰
درگز.....	۰	۰	۰	۰	۰	۰	۰	۰	۰
رشتخوار.....	۲	۲۲	۲۱	۲	۲۱	۲۱	۱	۰	۰
سبزوار.....	۲۵	۲۱	۱۳	۲۴	۲۰	۱۳	۱	۰	۰
سرخس.....	۱	۰	۰	۱	۰	۰	۰	۰	۰
فردوس.....	۸۲	۲۲	۲۶	۸۰	۲۸	۲۶	۲	۰	۰
فریمان.....	۰	۰	۰	۰	۰	۰	۰	۰	۰
قائنات.....	۳۰۲	۱۱۶	۱۵۰	۳۰۲	۱۱۲	۱۴۹	۱	۰	۰
فوجان.....	۴	۲	۲	۴	۲	۲	۰	۰	۰
کاشمر.....	۷	۱	۱	۵	۱	۱	۲	۰	۰
کلات.....	۰	۰	۰	۰	۰	۰	۰	۰	۰
گناباد.....	۷۲۵	۱۶۶	۲۳۸	۷۲۴	۱۶۵	۲۳۸	۱	۰	۰
مشهد.....	۱	۰	۰	۱	۰	۰	۰	۰	۰
نیشابور.....	۲۱	۱۴	۱۵	۲۹	۱۲	۱۴	۲	۰	۰

(بهره‌برداری - هکتار - تن)

۵۴- تعداد بهره‌برداری، سطح کاشت و مقدار تولید زیره برحسب شهرستان

(فضای باز)

شهرستان	کل			آبی			مرد		
	تعداد	سطح کاشت	تولید	تعداد	سطح کاشت	تولید	تعداد	سطح کاشت	تولید
خراسان رضوی.....	۱۶۱۹۹	۳۳۴۷۱	۱۰۳۳۳	۱۱۰۰۱	۲۱۳۶۲	۸۰۹۳	۵۵۶۲	۱۲۱۰۸	۲۲۲۱
برداکن.....	۲۳۶۲	۲۲۳۲	۱۲۸۶	۱۹۴۶	۲۷۷۲	۱۱۸۱	۵۱۸	۶۵۱	۱۰۵
تایباد.....	۵۱۳	۲۳۵۱	۷۴۰	۱۱۷	۱۱۰۲	۵۵۵	۲۰۲	۱۳۲۸	۱۸۵
ترت جام.....	۱۶۱۷	۵۶۷۸	۲۰۰۵	۵۵۱	۱۶۹۲	۱۰۸۲	۱۱۲۲	۳۱۸۶	۹۲۳
ترت حیدریه.....	۲۷۳	۱۱۷۲	۶۷۷	۳۳۲	۷۱۲	۵۹۶	۱۶۱	۲۶۰	۸۱
چناران.....	۱	⊙	⊙	۰	۰	۰	۱	⊙	⊙
خواف.....	۹۸۶	۱۸۸۱	۲۱۶	۱۸۶	۳۱۶	۱۲۸	۸۱۱	۱۵۶۵	۲۶۸
درگز.....	۸	۲۲	۲	۰	۰	۰	۸	۲۲	۲
رشتخوار.....	۲۳۷	۱۰۵۲	۲۰۶	۲۰	۸۳	۵۱	۲۰۱	۹۶۹	۱۵۵
سبزوار.....	۵۵۲۵	۷۹۷۲	۲۰۲۰	۵۱۱۶	۷۳۳۹	۲۹۰۰	۲۷۹	۷۳۲	۱۲۱
سرخس.....	۶۵	۲۲۰	۲۹	۲	۲	۲	۶۱	۲۱۶	۲۷
فردوس.....	۷۹۹	۸۹۹	۲۹۰	۶۴۱	۶۶۶	۲۵۱	۱۷۵	۲۳۳	۳۹
فریمان.....	۸	۳۷	۲	۱	⊙	⊙	۷	۳۵	۲
قائنات.....	۱۷	۲۱	۱	۵	۲	//	۱۳	۱۹	۱
قوجان.....	۱۰۹	۲۱۱	۷۱	۵۰	۱۰۲	۵۶	۶۱	۱۰۹	۱۵
کاشمر.....	۳۲۶	۳۷۳	۱۰۱	۱۲۸	۱۳۷	۵۵	۲۰۶	۲۳۶	۲۶
کلات.....	۱۳۰	۲۰۶	۳۱	۲	⊙	⊙	۱۲۸	۲۰۲	۲۱
کتاباد.....	۶۸۶	۱۱۸۸	۲۹۲	۵۵۲	۸۶۸	۲۷۱	۱۲۹	۳۱۹	۲۳
مشهد.....	۷۶	۲۳۱	۲۶	۱۲	۲۷	۷	۶۲	۲۰۵	۲۰
نیشابور.....	۷۰۲۲	۶۵۲۲	۹۳۳	۱۳۱۶	۵۶۲۲	۲۲۸	۷۹۹	۸۸۸	۱۹۵

۵۵- تعداد بهره‌برداری، سطح کاشت و مقدار تولید آفتابگردان آجیلی برحسب شهرستان (بهره‌برداری - هکتار - فضای باز)

شهرستان	کل			آبی			دیم		
	تعداد	سطح کاشت	تولید	تعداد	سطح کاشت	تولید	تعداد	سطح کاشت	تولید
خراسان رضوی	۲۲۷۸	۷۶۹	۶۸۲	۲۲۵۸	۵۲۳	۵۸۷	۱۲۶	۲۲۶	۹۲
برداسکن	۱۲۵	۲۷	۲۸	۱۲۵	۴۷	۲۸	.	.	.
تایباد	۲	۶	۱	۱	⊙	⊙	۲	۶	۱
تربت جام	۳۱۲	۱۰۱	۱۰۲	۲۸۸	۶۸	۱۰۰	۲۲	۲۲	۲
تربت حیدریه	۸۹	۱۶	۲۷	۸۷	۱۵	۲۷	۲	⊙	⊙
چناران	۸۹	۲۷	۲۸	۷۲	۱۹	۳۱	۱۷	۲۸	۷
خواف	۷۲	۶	۱۵	۷۳	۶	۱۵	.	.	.
درگز	۷۰	۹	۸	۶۰	۲	۵	۱۰	۲	۳
رشتخوار	۳	۱	۲	۳	۱	۲	.	.	.
سبزوار	۷۲۵	۲۸۱	۲۹۲	۷۲۸	۲۰۵	۲۳۶	۲۲	۷۶	۵۶
سرخس	۲	⊙	⊙	.	.	.	۲	⊙	⊙
فردوس	۲۶۲	۲۱	۱۷	۲۶۱	۲۱	۱۷	۱	⊙	⊙
فریمان	۲۰	۲۰	۱۹	۱۲	۱۶	۱۸	۶	۱۲	۱
قائنات	۲۷	۹	۵	۲۵	۲	۵	۲	⊙	⊙
توجان	۹	۱۰	۸	۶	۹	۸	۳	۲	۱
کاشمر	۲۲	۷	۷	۲۱	۳	۵	۲	⊙	⊙
کلات	۸	۲	۱	۶	۱	۱	۲	⊙	⊙
گناباد	۲۲	۲	۲	۲۲	۲	۲	.	.	.
مشهد	۱۲۲	۸۷	۶۲	۱۱۲	۵۷	۲۷	۱۱	۴۰	۱۷
نیشابور	۲۲۶	۶۲	۲۵	۲۰۷	۲۵	۲۳	۱۹	۱۷	۲

۵۶- تعداد بهره‌برداری، سطح کاشت و مقدار تولید هندوانه آجیلی برحسب شهرستان (بهره‌برداری - هکتار - تن) (فضای باز)

شهرستان	کل			آبی			دیم		
	تعداد	سطح کاشت	تولید	تعداد	سطح کاشت	تولید	تعداد	سطح کاشت	تولید
خراسان رضوی	۱۶۰۸۷	۴۵۸۹۱	۶۹۷۳	۶۲۰۰	۱۱۲۷۶	۳۶۶۲	۱۰۲۸۱	۲۴۲۱۶	۲۵۱۱
برناسکن	۴۶۸	۵۲۲	۱۵۹	۱۳۲	۲۲۹	۱۱۹	۲۳۶	۲۹۲	۲۹
تایباد	۶	۲۱	۱۱	۲	⊙	⊙	۲	۷	۲
تربت جام	۱۲۸۵	۶۲۴۷	۸۱۹	۱۳۲	۲۷۲	۱۲۱	۱۲۶۲	۶۰۷۲	۶۹۸
تربت حیدریه	۶۵۵	۱۲۲۴	۲۸۹	۲۸۸	۵۱۹	۲۰۲	۲۸۱	۸۰۲	۸۸
چناران	۸	۱۱	۱	۱	⊙	⊙	۷	۱۱	۱
خواف	۳۲	۲۲	۷	۱۵	۳	۳	۱۱	۲۱	۲
درگز	۶	۲	۱	۰	۰	۰	۶	۲	۱
رشتخوار	۱۷	۴۵	۸۸	۲	۲۱	۸۰	۱۲	۲۲	۷
سبزوار	۵۰۸۹	۱۰۴۲۷	۱۶۷۹	۲۰۴۹	۲۲۷۹	۹۶۸	۲۱۳۱	۸۱۵۸	۷۱۲
سرخس	۲۳۸	۳۴۱۵	۵۱۸	۱	⊙	⊙	۲۲۷	۲۲۱۰	۵۱۷
فردوس	۹۲	۱۱۷	۲۲	۲	۶	۹	۸۹	۱۱۱	۱۲
فریمان	۱۲۱۷	۵۵۰۰	۵۷۶	۱۷۸	۲۰۸	۱۶۱	۱۰۵۶	۵۰۲۲	۲۱۵
قائنات	۰	۰	۰	۰	۰	۰	۰	۰	۰
قوچان	۲۲	۶۸	۱۲	۱	⊙	⊙	۲۱	۵۸	۸
کاشمر	۲۸۸	۳۶۰	۶۲	۷۸	۲۷	۳۹	۲۱۰	۲۲۲	۲۵
کلات	۰	۰	۰	۰	۰	۰	۰	۰	۰
گناباد	۳	//	//	۲	⊙	⊙	۱	⊙	⊙
مشهد	۶۷۸	۲۹۵۶	۳۵۰	۵۶	۱۲۱	۵۸	۶۲۸	۲۸۲۵	۲۹۲
نیشابور	۵۵۸۴	۱۲۲۴۲	۲۳۷۷	۲۱۵۸	۷۵۵۱	۱۶۹۳	۲۶۸۰	۷۱۹۲	۶۸۲

۵۷- تعداد بهره‌برداری، سطح کاشت و مقدار تولید هندوانه بذری برحسب شهرستان (بهره‌برداری - هکتار - ۵ فضای باز)

شهرستان	کل			آبی			زمین		
	تعداد	سطح کاشت	تولید	تعداد	سطح کاشت	تولید	تعداد	سطح کاشت	تولید
خراسان رضوی	۷۱۵	۱۳۷۹	۴۷۰	۵۱۳	۶۷۱	۳۴۲	۲۴۳	۷۰۸	۱۲۸
برناسکن	۲	۲	۱	۲	۲	۱	۰	۰	۰
نایباده	۲	۵	۵	۰	۰	۰	۲	۵	۵
تربت جام	۸	۱۸	۱۲	۱	۵	۵	۷	۱۷	۱۲
تربت حیدریه	۵۷۲	۱۰۹۳	۳۲۷	۴۱۸	۵۵۱	۲۵۷	۱۸۴	۵۴۲	۲۰
چناران	۱	۵	۵	۰	۰	۰	۱	۵	۵
خواف	۲	۵	۵	۱	۵	۵	۱	۵	۵
درگز	۰	۰	۰	۰	۰	۰	۰	۰	۰
رشتخوار	۳۷	۳۲	۲۲	۲۶	۳۰	۲۲	۱	۳۲	۳۰
سبزوار	۱۰	۱۷	۲۲	۵	۶	۱۱	۵	۱۲	۱۱
سرخس	۰	۰	۰	۰	۰	۰	۰	۰	۰
فردوس	۴	۷	//	۲	۵	۵	۲	۷	۷
فریمان	۱۶	۱۲۷	۴۰	۲	۲۸	۱۰	۱۳	۹۹	۲۰
قائبات	۱	۵	۵	۱	۵	۵	۰	۰	۰
قوچان	۰	۰	۰	۰	۰	۰	۰	۰	۰
کاشمر	۱	۵	۵	۱	۵	۵	۰	۰	۰
کلات	۰	۰	۰	۰	۰	۰	۰	۰	۰
گناباد	۲	۵	۵	۱	۵	۵	۱	۵	۵
مشهد	۸	۱۲	۵	۸	۱۲	۵	۰	۰	۰
نیشابور	۳۸	۶۱	۳۸	۲۲	۴۰	۲۵	۱۷	۲۲	۳

۵۸- تعداد بهره‌برداری، سطح کاشت و مقدار تولید چغندر علوفه‌ای برحسب شهرستان (بهره‌برداری - هکتار - تن) (فضای باز)

شهرستان	کل			آبی			دیگر		
	تعداد	سطح کاشت	تولید	تعداد	سطح کاشت	تولید	تعداد	سطح کاشت	تولید
خراسان رضوی.....	۲۰۸۲	۲۰۴	۲۸۱۲	۲۰۸۲	۲۰۴	۲۸۱۲	.	.	.
برداسکن.....	۵	۲	۴۴	۵	۲	۴۴	.	.	.
تایباد.....
تربت جام.....	۴	۱	۷	۴	۱	۷	.	.	.
تربت حیدریه.....	۶	۱	۴	۶	۱	۴	.	.	.
چناران.....
خواف.....	۱	۱	۱	۱	۱	۱	.	.	.
درگز.....
روستخوار.....	۱	۱	۱	۱	۱	۱	.	.	.
سبزوار.....	۲۸	۱۲	۱۲۸	۲۸	۱۲	۱۲۸	.	.	.
سرخس.....	۱	۱	۱	۱	۱	۱	.	.	.
فردوس.....	۸۰	۶	۱۰۱	۸۰	۶	۱۰۱	.	.	.
فریمان.....
قائنات.....	۱۲۱۱	۲۰۱	۲۱۵۹	۱۲۱۱	۲۰۱	۲۱۵۹	.	.	.
قوچان.....	۱	۱	۱	۱	۱	۱	.	.	.
کاشمر.....	۲۵	۲	۸۶	۲۵	۲	۸۶	.	.	.
کلات.....	۵	۳	۲۹	۵	۳	۲۹	.	.	.
کتاباد.....	۶۵۸	۶۳	۱۰۵۸	۶۵۸	۶۳	۱۰۵۸	.	.	.
مشهد.....
نیشابور.....	۲۷	۵	۹۱	۲۷	۵	۹۱	.	.	.

فصل چهارم

باغداری

(تولید محصولات دائمی در فضای باز)

و

تولید گلخانه‌ای

۵۹- تعداد بهره‌برداری، سطح کاشت ساده، تعداد درخت و مقدار تولید محصولات دائمی برحسب نام محصول (بهره‌برداری - هکتار - هزار اصله - تن)

(فضای باز)

تولید	کاشت مجتمع ساده (تک محصولی)			کل		نام محصول	
	تعداد درخت		سطح کاشت	تعداد بهره‌برداری	تولید		تعداد بهره‌برداری
	نهال	بارور					
xx	۱۸۵۰۹	۲۲۲۵۲	۹۸۸۷۸	xx	xx	xx	جمع
۲۶۰۸۵	۵۲۸	۱۲۲۲	۵۰۸۶	۵۵۲۳	۵۵۹۲۹	۲۵۲۲۵	سیب
۹۰۵۰	۱۲۷	۲۸۵	۱۰۱۷	۲۲۹	۱۲۲۲۶	۹۹۱۹۲	کلابی
۲۰۱۵	۲۶	۷۲	۳۰۲	۱۳۳	۳۸۶۹	۹۹۳۹۵	به
۲۲۲۹	۲۶۲	۶۶۹	۱۵۲۹	۳۷۵۹	۵۵۹۳	۲۵۲۶۹	گیلاس و آلبالو
۱۱۲۳	۵۸	۱۲۹	۵۲۶	۲۱۰۳	۳۲۹۹	۳۲۵۷۵	زردآلو و قیسی
۲۳۸۱	۵۷	۸۲	۳۴۰	۲۰۲	۵۲۱۲	۱۱۲۲۷	هلو، شلیل و شفتالو
۲۸۱۹	۱۲۲	۲۸۷	۱۲۹۸	۵۴۰۹	۸۱۵۹	۲۸۶۲۲	انواع آلو و گوجه
۱۳۹	۲	۱۹	۵۸	۲۰۹	۶۸۲	۱۲۵۹۲	انجیر آبی
۱	//	۱	۲	۱۲	۱۲	۲۱۴	انجیر دیم
.	//	۲۸	پرتقال
.	۲	نارنگی
⊙	⊙	⊙	⊙	۱	//	۳	لیمو شیرین
.	⊙	۲	لیموترش (شامل لیمو عمانی)
.	⊙	۱	گریپ فروت
.	//	۱۹	سایر مرکبات ^(۱)
.	موز
.	کیوی
۱	۱۵	۱	۲۹	۳۲	۲	۱۱۵	زیتون
۲۲۷۵۶	۳۹۹	۲۲۲۰	۳۶۶۸	۱۱۰۸۲	۳۶۸۹۸	۲۰۹۰۷	انار
⊙	⊙	⊙	⊙	۱	//	۶۸	خرما
۲۹۹۷	۷۸۲	۱۲۲۶	۵۲۱۰	۶۲۸۰	۳۹۰۲	۲۸۳۲۷	بادام آبی
۶۲۰	۱۲۷۸	۳۳۶۶	۲۰۲۷۹	۱۰۲۷۳	۷۶۲	۱۲۱۵۲	بادام دیم
۶۸۵	۱۷۲	۲۱۹	۱۹۶۸	۲۲۸۲	۲۱۱۲	۲۳۶۸۵	گردو
//	//	//	۱	۶	۲	۱۰۷	فندق
۱۳۹۳	۱۱۱۲۸	۷۲۶۲	۳۲۷۲۶	۱۵۰۱۱	۱۳۶۲۹	۲۰۲۸۵	پسته
۱۷۸۵۷۳	۱۹۶۵	۲۷۳۱۶	۱۵۵۲۹	۲۸۰۲۲	۱۸۸۷۷۱	۷۶۶۲۲	انگور آبی
۲۳۲۲	۲۸	۲۷۶۸	۲۵۱۴	۷۶۸۲	۳۵۸۶	۸۶۷۲	انگور دیم
۱۲	-	-	۲	۱۵	۳۲	۱۵۶	توت فرنگی

نتایج تفصیلی سرشماری عمومی کشاورزی ۱۳۸۲ - استان خراسان رضوی

۵۹- تعداد بهره‌برداری، سطح کاشت ساده، تعداد درخت و مقدار تولید محصولات دائمی برحسب نام محصول (دنباله)
(بهره‌برداری - هکتار - هزار اصله - تن)

(فضای باز)

تولید	کاشت پراکنده			کاشت مجتمع مخلوط (چندمحصولی)			نام محصول	
	تعداد درخت		تعداد بهره‌برداری	تولید	تعداد درخت			تعداد بهره‌برداری
	نهال	بارور			نهال	بارور		
xx	۱۴۸۴	۲۲۴۴	xx	xx	۲۲۲۶	۷۴۲۱	xx	جمع
۹۰۰	۲۳	۵۱	۱۰۲۱۱	۱۸۹۵۵	۳۳۱	۱۰۵۶	۱۹۷۴۸	سیب
۲۲۵	۱۳	۲۶	۶۵۸۲	۳۹۵۱	۱۱۸	۳۰۹	۱۲۲۸۸	کلابی
۵۰۶	۱۲	۲۱	۹۵۴۶	۱۳۲۹	۱۰۱	۱۱۲	۹۷۵۲	به
۱۷۳	۲۵	۲۸	۶۱۹۱	۳۰۹۱	۳۷۸	۱۵۲۲	۱۵۵۷۱	گیلاس و آلبالو
۷۸۶	۳۱	۷۸	۱۷۲۲۳	۱۵۶۱	۱۳۸	۲۴۳	۱۵۱۸۵	زردآلو و قیسی
۱۲۵	۱۳	۱۶	۲۰۲۱	۲۷۸۵	۲۰۰	۲۲۹	۷۰۰۲	هلو، شلیل و شفتالو
۳۶۷	۲۴	۵۰	۸۸۸۴	۳۹۷۳	۲۰۶	۵۲۹	۱۳۳۵۵	انواع آلو و گوجه
۲۸۰	۹	۲۲	۱۰۲۰۲	۷۷۳	۵	۲۷	۳۰۰۶	انجیر آبی
۷	//	۱	۱۲۱	۳	//	۱	۷۹	انجیر دیم
//	//	//	۳۱	//	//	//	۷	پرتقال
.	//	//	۳	⊙	⊙	⊙	۱	نارنگی
⊙	⊙	⊙	۲	لیمو شیرین
⊙	⊙	⊙	۱	⊙	⊙	⊙	۱	لیموترش (شامل لیموعثمایی)
⊙	⊙	⊙	۱	گریپ فروت
//	//	//	۱۵	//	//	//	۲	سایر مرکبات ^(۱)
.	موز
.	کیوی
//	۱	//	۶۶	۷	//	//	۱۵	زیتون
۲۵۷۸	۴۶	۲۲۵	۲۳۷۰۰	۱۵۶۲	۵۱	۱۸۲	۶۳۲۲	انار
//	//	//	۶۳	//	//	//	۵	خرما
۴۱۵	۱۶۲	۲۳۱	۱۵۰۰۵	۲۹۲	۱۲۲	۲۰۱	۷۲۹۹	بادام آبی
۹۲	۱۱۸	۲۲۳	۲۹۸۲	۵۲	۳۶	۱۱۱	۸۵۴	بادام دیم
۵۲۵	۹۱	۱۳۱	۲۲۷۷۰	۸۸۲	۲۰۵	۲۳۵	۱۷۰۲۷	گردو
//	//	//	۲۲	۲	//	//	۷۹	فندق
۲۷	۱۰۹	۲۸	۳۸۱۱	۳۹۱	۵۱۷	۱۵۰	۱۷۱۶	پسته
۲۹۴۹	۶۲	۴۲۹	۱۲۷۴۱	۷۲۴۹	۲۱۱	۱۶۶۲	۱۳۷۱۵	انگور آبی
۲۶	۱	۳۹	۲۱۹	۱۰۸	۳	۶۳	۵۸۶	انگور دیم
۱	-	-	۴۳	۱۹	-	-	۹۷	توت فرنگی



۵۹- تعداد بهره‌برداری، سطح کاشت ساده، تعداد درخت و مقدار تولید محصولات دائمی برحسب نام محصول (دنباله)
(بهره‌برداری - هکتار - هزار اصله - تن)

(فضای باز)

تولید	کاشت مجتمع ساده (تک محصولی)			کل		نام محصول
	تعداد درخت		سطح کاشت	تولید	تعداد بهره‌برداری	
	نهال	بارور				
۰	-	-	۰	۰	۰	چای
۶۷	۱۲	۱۸	۱۳۰	۲۲۲	۹۴۵	انواع توت و شاه توت
-	۲۲	۱۱۷	۱۴۲	۶۵۷	-	توت نوغان
۲۹	-	-	۲۲	۶۳	۵۷	گل محمدی
۱۲۵	۱۲۲۱	۱۲۷۰	۷۸۰	۱۵۲۸	۶۲۱	انواع تریزی (۳) (۳)
۱۹۲	-	-	۷۹	۲۴۲	۲۱۰	خزانه‌ی درختان مثمر (۳)
۲۶۷	-	-	۲۲۸	۲۱۸	۳۷۳	خزانه‌ی درختان غیرمثمر (۳)
-	-	-	۸۵	۳۷	-	گیاهان دائمی زینتی
۰	۰	۰	۰	۰	۱	خرمالو
۰	۰	۰	۰	۰	-	شاه بلوط
⊙	⊙	⊙	⊙	۲	۲۱	سنجد
۹	-	-	۷۵	۱۹۱	۱۴	سماق
⊙	⊙	⊙	⊙	۱	۵	زالزالک
۲۲۹۵	-	-	۲۶۵۵	۵۱۰۲	۲۳۵۲	زرشک
۰	۰	۰	۰	۰	۰	زغال اخته
۲۲	۱	۵	۲۲	۵۸	۵۰	عناب
۰	۰	۰	۰	۰	⊙	انبه
۰	۰	۰	۰	۰	۰	پاپایا (خریژه درختی)
۰	۰	۰	۰	۰	۰	کنار
۰	۰	۰	۰	۰	۰	ازگیل

نتایج تفصیلی سرشماری عمومی کشاورزی ۱۳۸۲ - استان خراسان رضوی

۵۹- تعداد بهره‌برداری، سطح کاشت ساده، تعداد درخت و مقدار تولید محصولات دائمی برحسب نام محصول (دنباله)
(بهره‌برداری - هکتار - هزار اصله - تو)

(فضای باز)

تولید	کاشت پراکنده			تولید	تعداد درخت		تعداد بهره‌برداری	نام محصول
	تعداد درخت		تعداد بهره‌برداری		تعداد درخت			
	نهال	بارور			نهال	بارور		
	-	-	-	-	-	-	-	چای
۶۵۶	۱۱۵	۶۴	۱۵۶۴۲	۲۲۲	۷۲	۵۰	۲۲۸۲	انواع توت و شاه توت
	۲۸	۳۰۲	۱۱۲۸۴	-	۱۸	۱۰۱	۲۲۷۸	توت نوغان
۳	-	-	۹۹۵	۲۵	-	-	۱۷۶۵	گل محمدی
۲۴۲	۵۱۵	۵۷۱	۱۱۷۷۳	۱۸۲	۲۹۲	۲۱۸	۲۶۲۶	انواع تیریزی ^(۱)
	-	-	۷	۱۶	-	-	۳۰۰	خزانه‌ی درختان مثمر ^(۲)
	-	-	۶	۶	-	-	۲۶	خزانه‌ی درختان غیرمثمر ^(۳)
	-	-	۲۱۷	-	-	-	۴۲۰	گیوهان دائمی زینتی
۱	//	//	۴۶	//	//	//	۲۲	خرمالو
	-	-	-	-	-	-	-	شاه بلوط
۲۰	۶۰	۳	۶۱۸	۱۱	//	۳	۱۱۷	سنجد
۱	-	-	۳۹	۵	-	-	۱۹۲	سماق
۲	//	//	۵۲	۲	//	//	۱۰۵	زالزالک
۴	-	-	۱۸۹	۵۲	-	-	۶۴۷	زرشک
	-	-	-	-	-	-	-	زغال اخته
۱۷	۱	۲	۷۲۶	۹	۱	۳	۱۹۷	عنب
⊙	⊙	⊙	۲	-	-	-	-	انبه
	-	-	-	-	-	-	-	پاپایا (خرپزه درختی)
	-	-	-	-	-	-	-	کار
	-	-	-	-	-	-	-	ازگیل

(۱) نارنج، دارایی، بانگه، بکرایی و ...

(۲) تیریزی، سپیداره، کیوه، شالک، پند، لشن و ...

(۳) تولید محصولات تیریزی، خزانه‌ی درختان مثمر و خزانه‌ی درختان غیرمثمر به واحد هزار اصله است.

نتایج تفصیلی سرشماری عمومی کشاورزی ۱۳۸۲ - استان خراسان رضوی ۱۰۳

۶۰- تعداد بهره‌برداری، سطح کاشت ساده، تعداد درخت و مقدار تولید سیب برحسب شهرستان

(بهره‌برداری - هکتار - هزار اصله - تن)

(قضای باز)

شهرستان	کل		کشت مجتمع ساده (تک محصولی)		
	تعداد بهره‌برداری	تولید	تعداد بهره‌برداری	تعداد درخت	
				سطح کاشت	پارور
تولید	تولید	تولید	تولید	تولید	تولید
خراسان رضوی	۳۵۳۲۵	۵۵۹۴۱	۵۵۲۳	۵۰۸۶	۱۲۲۲
برداسکن	۴۶۱	۱۵	۱	۵	۵
نایباد	۶۹۹	۲	۱۱	۲	۱
تربت جام	۶۲۰	۱۹	۱۵	۲	۱
تربت حیدریه	۱۸۹۹	۴۰۰	۱۱۱	۵۲	۱۲
چناران	۳۵۱۵	۱۸۱۱۸	۸۸۰	۱۳۰۴	۲۱۶
خواف	۱۴۱	۳	۲	۵	۵
درگز	۱۵۹۰	۱۷۱۵	۵۹۳	۵۷۲	۲۹
رشتخوار	۸۸	۳	۳	//	//
سبزوار	۱۳۷۲	۱۷۹	۳۱	۱۲	۸
سرخس	۱۱۳	۸	۲	۵	۵
فردوس	۳۳۲	۱۹	۱	۵	۵
فریمان	۷۳۱	۱۰۹۸	۲۶۰	۲۸۵	۵۲
قائنات	۱۱۳۵	۴۹	۱۳	۱	۱
قوچان	۲۷۹۸	۵۵۰۵	۱۳۰۸	۸۵۵	۱۶۲
کاشمر	۲۱۱۰	۱۱۴	۲۳	۶	۲
کلات	۱۲۳۷	۵۸۸	۱۵۳	۱۰۲	۳۳
گناباد	۹۶۲	۲۰	۵	//	//
مشهد	۸۷۵۹	۱۹۲۲۱	۱۲۰۱	۱۲۷۱	۲۶۱
نیشابور	۶۷۷۱	۸۸۵۲	۶۹۱	۳۱۲	۱۱۹

نتایج تفصیلی سرشماری عمومی کشاورزی ۱۳۸۲ - استان خراسان رضوی:

۶۰- تعداد بهره‌برداری، سطح کاشت ساده، تعداد درخت و مقدار تولید سبب برحسب شهرستان (دنیاله)
(بهره‌برداری - هکتار - هزار اصله - تن)

(فضای باز)

تولید	کاشت پراکنده			کاشت مجتمع مخلوط (چندمحصولی)			شهرستان	
	تعداد درخت		تعداد بهره‌برداری	تولید	تعداد درخت			تعداد بهره‌برداری
	نهال	بارور			نهال	بارور		
۹۰۰	۲۳	۵۱	۱۰۶۱۱	۱۸۹۵۵	۳۳۱	۱۰۵۶	۱۹۲۴۸	خراسان رضوی.....
۵	//	//	۲۱۲	۹	//	۱	۲۲۶	برداسکن.....
۱	//	۱	۳۷۳	۳	۱	۲	۳۱۷	تایباد.....
۲	//	//	۲۲۲	۱۷	۱	۴	۲۸۸	توبت جام.....
۱۹	۲	۲	۶۵۱	۱۹۱	۶	۲۰	۱۱۲۸	توبت حیدریه.....
۱۸۲	۳	۸	۹۲۷	۵۱۲۰	۲۷	۲۰۶	۱۷۱۴	چناران.....
۲	//	//	۹۶	۳	//	//	۴۳	خواف.....
۸۸	۳	۵	۸۷۸	۱۸	۴	۲	۱۲۰	درگز.....
۱	//	//	۵۸	۱	//	//	۲۷	رشتخوار.....
۲۳	۱	۲	۷۳۰	۲۵	۱	۶	۶۱۱	سبزوار.....
۱	//	//	۷۲	۵	//	۲	۳۹	مرخس.....
۱۱	//	//	۲۰۹	۸	//	//	۱۲۴	فردوس.....
۲۱	//	۱	۱۲۸	۱۱۸	۱۲	۱۸	۳۲۹	فریمان.....
۲۴	۱	۳	۸۰۳	۱۷	//	۲	۳۰۹	قائنات.....
۱۲۸	۴	۷	۶۱۳	۱۳۶۶	۳۶	۷۷	۹۰۷	فوجان.....
۵۲	۱	۴	۱۳۳۳	۲۰	۱	۸	۲۲۸	کاشمر.....
۷۳	۱	۳	۳۰۸	۱۷۵	۵	۱۶	۷۸۶	کلات.....
۲۱	۱	۲	۶۶۲	۹	//	۱	۳۰۱	گناباد.....
۱۰۵	۲	۵	۲۷۰	۵۲۸۲	۱۲۸	۲۷۴	۶۹۰۱	مشهد.....
۱۴۲	۲	۶	۱۴۳۸	۶۵۱۰	۱۰۶	۳۱۵	۲۶۸۲	نیشابور.....

۶۱- تعداد بهره‌برداری، سطح کاشت ساده، تعداد درخت و مقدار تولید سیب بر حسب وسعت اراضی کشاورزی

(بهره‌برداری - هکتار - هزار اصله - تن)

(فضای باز)

تولید	کاشت مجتمع ساده (تک محصولی)			کل		وسعت اراضی کشاورزی	
	تعداد درخت		سطح کاشت	تعداد بهره‌برداری	تولید		تعداد بهره‌برداری
	لهال	بارور					
۲۶۰۸۵	۵۱۸	۱۲۴۳	۵۰۸۶	۵۵۲۳	۵۵۹۴۱	۳۵۳۲۵	جمع
.	۸	۴۱۶	بدون زمین
۲۲۸۲	۲۶	۱۱۹	۲۰۸	۱۸۴۲	۸۹۶۷	۱۵۴۰۹	جمع کمتر از ۱ هکتار
۱۶۲	۲	۶	۱۳	۲۸۶	۵۰۷	۳۱۰۹	کمتر از ۰/۱ هکتار
۵۱۱	۲	۱۴	۴۰	۳۵۳	۱۰۳۲	۳۲۰۱	۰/۱ تا کمتر از ۰/۲ هکتار
۱۵۸۸	۱۲	۴۴	۱۲۲	۶۵۶	۲۳۲۷	۵۱۳۳	۰/۲ تا کمتر از ۰/۵ هکتار
۲۰۲۲	۱۸	۵۵	۲۱۴	۵۲۸	۴۰۷۸	۲۹۶۶	۰/۵ تا کمتر از ۱ هکتار
۷۲۳۷	۱۱۸	۲۵۸	۱۲۵۷	۱۸۵۱	۱۳۷۰۳	۱۰۹۳۷	جمع ۱ تا کمتر از ۵ هکتار
۲۰۵۰	۴۰	۸۹	۴۰۲	۶۶۶	۵۸۰۵	۴۶۹۲	۱ تا کمتر از ۲ هکتار
۲۰۵۵	۳۰	۷۸	۳۵۲	۶۹۰	۲۸۰۲	۲۷۸۷	۲ تا کمتر از ۳ هکتار
۱۲۱۵	۲۶	۵۰	۲۷۶	۲۸۵	۲۳۶۹	۱۹۴۸	۳ تا کمتر از ۴ هکتار
۹۱۸	۲۱	۴۱	۲۲۶	۳۱۰	۱۲۲۸	۱۵۱۸	۴ تا کمتر از ۵ هکتار
۶۵۶۷	۱۶۲	۲۱۵	۱۲۴۰	۱۶۷۲	۱۰۲۷۵	۶۸۹۱	جمع ۵ تا کمتر از ۲۰ هکتار
۲۰۹۳	۷۱	۱۰۶	۵۲۶	۶۴۱	۳۵۶۴	۲۸۵۲	۵ تا کمتر از ۷/۵ هکتار
۹۸۵	۲۹	۵۲	۲۴۹	۲۶۷	۱۶۵۲	۱۳۲۱	۷/۵ تا کمتر از ۱۰ هکتار
۲۴۰۷	۲۰	۹۵	۲۲۷	۳۹۱	۳۵۸۷	۱۹۱۲	۱۰ تا کمتر از ۱۵ هکتار
۱۰۸۱	۲۲	۴۸	۲۱۷	۱۷۲	۱۲۷۰	۸۰۶	۱۵ تا کمتر از ۲۰ هکتار
۲۵۲۸	۵۷	۱۳۴	۵۱۳	۲۳۷	۵۸۸۵	۱۲۶۱	جمع ۲۰ تا کمتر از ۵۰ هکتار
۶۶۵	۲۳	۳۴	۱۴۲	۱۰۶	۹۶۰	۵۲۹	۲۰ تا کمتر از ۲۵ هکتار
۱۳۰۲	۸	۲۲	۱۶۰	۹۳	۲۰۲۱	۴۸۷	۲۵ تا کمتر از ۳۵ هکتار
۲۵۸۰	۲۵	۸۰	۲۰۹	۶۸	۲۹۰۳	۲۴۴	۳۵ تا کمتر از ۵۰ هکتار
۱۳۳۴۹	۱۵۳	۴۲۲	۱۳۶۹	۱۱۱	۱۷۱۰۳	۴۰۱	جمع ۵۰ هکتار و بیشتر
۲۲۲۵	۲۰	۱۱۰	۳۰۲	۶۲	۲۹۵۲	۲۵۲	۵۰ تا کمتر از ۱۰۰ هکتار
۲۰۹۲	۲۶	۱۰۹	۴۲۷	۳۰	۵۱۴۵	۹۹	۱۰۰ تا کمتر از ۲۰۰ هکتار
۱۹۰۵	۲۸	۱۲۸	۳۲۴	۱۳	۱۹۹۹	۴۱	۲۰۰ تا کمتر از ۵۰۰ هکتار
۲۸۱۶	۲۱	۵۷	۲۴۴	۳	۲۸۱۶	۷	۵۰۰ تا کمتر از ۱۰۰۰ هکتار
۱۰۰	.	۲	۸	۱	۱۰۰	۲	۱۰۰۰ تا کمتر از ۲۰۰۰ هکتار
۲۹۰	.	۲۲	۱۴۵	۱	۲۹۰	۱	۲۰۰۰ هکتار و بیشتر



نتایج تفصیلی سرشماری عمومی کشاورزی ۱۳۸۲ - استان خراسان رضوی

۶۱- تعداد بهره‌برداری، سطح کاشت ساده، تعداد درخت و مقدار تولید سیب برحسب وسعت اراضی کشاورزی (دنباله)
(بهره‌برداری - هکتار - هزار اصله - تن)

(فضای باز)

تولید	کاشت پراکنده			کاشت مجتمع مخلوط (چندمحصولی)			وسعت اراضی کشاورزی	
	تعداد درخت		تعداد بهره‌برداری	تولید	تعداد درخت			تعداد بهره‌برداری
	نهال	بارور			نهال	بارور		
۱۰۰	۲۳	۵۱	۱۰۲۱۱	۱۸۹۵۵	۲۲۱	۱۰۵۶	۱۹۷۴۸	جمع
۸	۱	۱	۲۱۶	بدون زمین
۲۸۶	۵	۱۵	۲۸۰۹	۲۳۹۹	۲۶	۲۸۰	۹۷۹۶	جمع کمتر از ۱ هکتار
۴۶	۱	۲	۸۰۰	۲۹۹	۶	۲۵	۲۰۲۸	کمتر از ۰/۱ هکتار
۲۲	۱	۲	۷۱۶	۴۹۱	۱۱	۲۶	۲۱۳۷	۰/۱ تا کمتر از ۰/۲ هکتار
۹۹	۲	۵	۱۲۰۹	۱۶۵۱	۲۶	۱۰۲	۳۲۷۸	۰/۲ تا کمتر از ۰/۵ هکتار
۹۶	۲	۵	۱۰۸۲	۱۹۵۸	۳۳	۱۰۸	۲۳۵۳	۰/۵ تا کمتر از ۱ هکتار
۲۸۷	۷	۱۸	۳۱۹۶	۶۱۸۰	۱۱۹	۳۷۰	۵۹۵۵	جمع ۱ تا کمتر از ۵ هکتار
۱۰۰	۳	۷	۱۲۰۲	۲۶۵۵	۵۶	۱۷۶	۲۷۲۵	۱ تا کمتر از ۲ هکتار
۷۲	۲	۲	۸۰۵	۱۶۷۵	۲۳	۸۹	۱۵۰۲	۲ تا کمتر از ۳ هکتار
۶۸	۲	۲	۶۲۶	۱۰۸۷	۱۸	۵۸	۹۴۹	۳ تا کمتر از ۴ هکتار
۲۸	۱	۳	۲۶۱	۷۶۳	۱۲	۴۶	۷۵۷	۴ تا کمتر از ۵ هکتار
۲۳۲	۸	۱۲	۲۳۲۲	۳۳۷۵	۹۸	۱۸۲	۳۱۵۲	جمع ۵ تا کمتر از ۲۰ هکتار
۷۹	۳	۵	۹۱۰	۱۳۹۱	۲۷	۸۱	۱۳۱۶	۵ تا کمتر از ۷/۵ هکتار
۲۰	۲	۳	۶۵۷	۶۲۹	۱۲	۳۳	۶۱۱	۷/۵ تا کمتر از ۱۰ هکتار
۸۲	۱	۲	۶۲۶	۱۰۹۹	۲۱	۵۲	۸۹۰	۱۰ تا کمتر از ۱۵ هکتار
۲۲	۱	۲	۲۰۹	۲۵۷	۲۶	۱۷	۳۳۵	۱۵ تا کمتر از ۲۰ هکتار
۷۸	۲	۳	۳۸۷	۱۲۵۹	۱۸	۶۹	۶۲۹	جمع ۲۰ تا کمتر از ۵۰ هکتار
۲۲	//	۱	۱۶۱	۲۷۳	۶	۲۰	۲۶۲	۲۰ تا کمتر از ۲۵ هکتار
۲۵	۱	۱	۱۵۵	۶۹۲	۸	۲۲	۲۴۰	۲۵ تا کمتر از ۳۵ هکتار
۳۲	۱	۱	۷۱	۲۹۲	۲	۱۷	۱۲۶	۳۵ تا کمتر از ۵۰ هکتار
۱۱	//	۱	۸۰	۳۶۲۲	۲۰	۱۵۵	۲۱۶	جمع ۵۰ هکتار و بیشتر
۷	//	۱	۵۵	۷۰۱	۱۵	۶۲	۱۳۷	۵۰ تا کمتر از ۱۰۰ هکتار
۲	//	//	۱۹	۲۸۲۸	۲	۸۹	۵۱	۱۰۰ تا کمتر از ۲۰۰ هکتار
۱	//	//	۶	۹۳	۱	۳	۲۳	۲۰۰ تا کمتر از ۵۰۰ هکتار
.	.	.	.	//	//	//	۴	۵۰۰ تا کمتر از ۱۰۰۰ هکتار
.	۱	۱۰۰۰ تا کمتر از ۲۰۰۰ هکتار
.	۰	۲۰۰۰ هکتار و بیشتر

۶۲- تعداد بهره‌برداری، سطح کاشت ساده، تعداد درخت و مقدار تولید سیب برحسب وسعت اراضی باغ و قلمستان (بهره‌برداری - هکتار - هزار اصله - تن)

(قضای باز)

تولید	کاشت مجتمع ساده (تک محصولی)			کل		وسعت اراضی باغ و قلمستان	
	تعداد درخت		سطح کاشت	تولید	تعداد بهره‌برداری		
	نهال	بارور					
۲۶۰۸۵	۵۲۸	۱۲۲۳	۵۰۸۶	۵۵۲۳	۵۵۹۴۱	۳۵۳۲۵	جمع
.	۱۹۷	۲۶۲۲	بدون زمین باغ و قلمستان
۶۹۰۸	۱۰۲	۲۴۰	۹۰۱	۲۴۹۳	۱۳۵۱۹	۲۴۱۷۷	جمع کمتر از ۱ هکتار
۲۲۲	۵	۱۲	۲۶	۶۰۵	۸۵۷	۶۰۱۶	کمتر از ۰/۱ هکتار
۷۶۲	۹	۲۷	۷۲	۶۵۵	۱۵۲۲	۵۲۹۵	۰/۱ تا کمتر از ۰/۲ هکتار
۲۳۲۸	۲۲	۷۳	۲۷۰	۱۱۱۱	۲۸۶۱	۷۵۲۷	۰/۲ تا کمتر از ۰/۵ هکتار
۲۲۷۲	۵۷	۱۲۶	۵۳۱	۱۱۲۱	۶۲۷۸	۵۳۲۹	۰/۵ تا کمتر از ۱ هکتار
۱۰۳۵۳	۲۱۲	۶۰۸	۲۰۹۱	۱۸۳۳	۱۸۳۷۱	۷۸۰۲	جمع ۱ تا کمتر از ۵ هکتار
۵۵۸۸	۱۱۵	۲۰۳	۱۰۰۵	۱۱۷۲	۹۹۳۲	۵۱۲۲	۱ تا کمتر از ۲ هکتار
۲۶۵۷	۵۶	۱۱۱	۵۸۸	۲۰۹	۲۸۲۲	۱۷۰۲	۲ تا کمتر از ۳ هکتار
۲۱۰۷	۲۱	۹۴	۲۹۸	۲۵۱	۲۶۱۲	۹۶۲	۳ تا کمتر از ۵ هکتار
۱۸۸۲۵	۲۱۲	۵۶۵	۲۰۹۳	۱۶۸	۲۳۸۵۲	۷۰۵	جمع ۵ هکتار و بیشتر
۲۱۸۲	۲۹	۹۲	۲۹۸	۱۰۷	۳۰۸۱	۴۲۸	۵ تا کمتر از ۱۰ هکتار
۲۶۷۸	۳۰	۸۴	۳۲۳	۲۵	۲۱۱۵	۱۵۹	۱۰ تا کمتر از ۲۰ هکتار
۵۱۱۹	۲۲	۱۲۲	۲۴۷	۲۹	۶۱۹۳	۸۱	۲۰ تا کمتر از ۵۰ هکتار
۸۸۲۲	۱۰۰	۲۹۷	۱۰۲۶	۱۷	۱۱۲۶۵	۲۷	۵۰ هکتار و بیشتر



۶۲- تعداد بهره‌برداری، سطح کاشت ساده، تعداد درخت و مقدار تولید سیب بر حسب وسعت اراضی باغ و قلمستان (دنباله)
(بهره‌برداری - هکتار - هزار اصله - تن)

(فضای باز)

تولید	کاشت پراکنده			کاشت مجتمع مخلوط (چندمحصولی)				وسعت اراضی باغ و قلمستان
	تعداد درخت		تعداد بهره‌برداری	تولید	تعداد درخت		تعداد بهره‌برداری	
	نهال	بارور			نهال	بارور		
۹۰۰	۲۳	۵۱	۱۰۲۱۱	۱۸۹۵۵	۲۳۱	۱۰۵۶	۱۹۷۲۸	جمع
۱۹۷	۶	۱۰	۲۶۴۴	۰	۰	۰	۰	بدون زمین باغ و قلمستان
۴۵۰	۱۰	۲۷	۶۲۰۵	۶۱۶۱	۱۱۲	۳۷۴	۱۴۵۵۵	جمع کمتر از ۱ هکتار
۸۱	۲	۵	۱۷۸۲	۲۵۲	۱۱	۲۸	۲۶۲۰	کمتر از ۱/۱ هکتار
۸۶	۲	۶	۱۵۰۳	۶۷۴	۱۶	۵۸	۳۱۵۲	۱/۱ تا کمتر از ۱/۲ هکتار
۱۵۰	۴	۹	۱۸۰۷	۲۳۶۳	۲۹	۱۲۵	۴۶۲۸	۱/۲ تا کمتر از ۱/۵ هکتار
۱۲۳	۳	۷	۱۱۱۳	۲۶۷۱	۴۷	۱۲۲	۳۱۲۵	۱/۵ تا کمتر از ۱ هکتار
۲۲۲	۶	۱۳	۱۲۷۳	۷۷۹۶	۱۵۳	۴۵۲	۴۷۷۲	جمع ۱ تا کمتر از ۵ هکتار
۱۲۴	۴	۸	۸۹۱	۲۲۲۲	۸۸	۲۲۲	۳۱۰۹	۱ تا کمتر از ۲ هکتار
۷۸	۱	۳	۲۵۳	۲۰۹۰	۲۵	۱۲۴	۱۰۶۲	۲ تا کمتر از ۳ هکتار
۲۱	۱	۲	۱۲۹	۱۴۸۵	۳۰	۸۵	۶۰۴	۳ تا کمتر از ۵ هکتار
۳۱	۱	۲	۴۹	۳۴۴۷	۶۶	۲۳۰	۴۱۹	جمع ۵ هکتار و بیشتر
۲۷	۱	۱	۷۲	۸۷۰	۴۱	۵۰	۴۶۲	۵ تا کمتر از ۱۰ هکتار
۵	//	//	۲۴	۲۳۲	۱۱	۲۶	۹۵	۱۰ تا کمتر از ۲۰ هکتار
//	۰	//	۳	۱۰۷۳	۳	۳۸	۴۹	۲۰ تا کمتر از ۵۰ هکتار
۰	۰	۰	۰	۲۶۲۱	۱۱	۱۱۵	۱۲	۵۰ هکتار و بیشتر

۶۳- تعداد بهره‌برداران، سطح کاشت ساده، تعداد درخت و مقدار تولید سیب بر حسب سن بهره‌بردار (بهره‌بردار - هکتار - هزار اصله - تن)

(فضای باز)

تولید	کاشت مجتمع ساده (تک محصولی)			کل		سن بهره‌بردار	
	تعداد درخت		سطح کاشت	تعداد بهره‌بردار	تولید		تعداد بهره‌بردار
	نهال	بارور					
۲۵۶۱۹	۲۱۹	۹۲۸	۶۰۲۱	۵۶۹۱	۴۳۳۰۱	۲۵۲۰۰	جمع
۱۲	//	۱	۲	۵	۱۲	۶	کمتر از ۱۵ ساله
۷۲	۱	۲	۱۱	۲۹	۱۲۷	۱۲۳	۱۵ - ۱۹ ساله
۲۰۲	۱۱	۱۶	۶۲	۱۳۳	۶۸۰	۷۱۷	۲۰ - ۲۴ ساله
۱۱۳۰	۲۰	۲۶	۲۰۵	۳۱۹	۱۷۳۵	۱۶۴۲	۲۵ - ۲۹ ساله
۱۰۲۶	۳۲	۴۰	۲۳۲	۴۱۹	۱۷۸۴	۲۲۳۲	۳۰ - ۳۴ ساله
۲۶۲۱	۵۹	۷۰	۳۳۲	۴۵۱	۳۲۸۸	۲۶۶۹	۳۵ - ۳۹ ساله
۳۳۷۷	۵۲	۱۰۹	۵۲۹	۶۵۵	۵۵۹۳	۴۰۶۸	۴۰ - ۴۴ ساله
۲۴۰۲	۵۹	۸۷	۳۹۹	۵۸۳	۴۱۲۰	۳۸۲۰	۴۵ - ۴۹ ساله
۳۳۰۹	۶۰	۱۲۰	۵۱۲	۶۷۷	۵۸۷۳	۴۴۱۳	۵۰ - ۵۴ ساله
۲۵۲۰	۴۱	۸۳	۳۸۶	۴۵۳	۳۸۳۹	۳۹۱۷	۵۵ - ۵۹ ساله
۲۵۱۰	۳۶	۱۳۶	۵۸۱	۶۳۵	۶۱۲۱	۳۳۶۲	۶۰ - ۶۴ ساله
۱۵۸۸	۱۱	۱۰۴	۳۰۲	۳۰۱	۳۰۲۷	۳۰۱۹	۶۵ - ۶۹ ساله
۲۰۳۲	۲۳	۸۷	۲۹۲	۳۱۵	۳۹۳۶	۲۸۳۲	۷۰ - ۷۴ ساله
۷۷۰	۲	۳۲	۱۱۲	۱۶۷	۱۳۳۹	۱۲۷۲	۷۵ - ۷۹ ساله
۶۹۷	۶	۲۳	۹۲	۱۴۱	۱۶۷۶	۱۱۵۰	۸۰ ساله و بیشتر

نتایج تفصیلی سرشماری عمومی کشاورزی ۱۳۸۲ - استان خراسان رضوی

۶۳- تعداد بهره‌برداری، سطح کاشت ساده، تعداد درخت و مقدار تولید سیب بر حسب سن بهره‌بردار (دنباله)

(بهره‌برداری - هکتار - هزار اصله - تن)

(فضای باز)

تولید	کاشت پراکنده			کاشت مجتمع مخلوط (چند محصولی)			سن بهره‌بردار	
	تعداد درخت		تعداد بهره‌برداری	تولید	تعداد درخت			تعداد بهره‌برداری
	نهال	بارور			نهال	بارور		
۱۴۷	۲۳	۵۱	۱۰۱۸۶	۱۶۸۳۵	۲۲۸	۱۰۰۹	۱۹۶۲۱	جمع
.	//	۱	کمتر از ۱۵ ساله
۷	//	//	۴۰	۲۷	۱	۳	۵۲	۱۵ - ۱۹ ساله
۲۷	۱	۱	۲۳۸	۲۲۹	۴	۱۲	۲۴۸	۲۰ - ۲۴ ساله
۳۹	۱	۲	۵۰۴	۵۵۶	۱۸	۳۰	۸۲۷	۲۵ - ۲۹ ساله
۴۶	۱	۳	۷۰۶	۷۰۲	۲۰	۲۴	۱۱۲۴	۳۰ - ۳۴ ساله
۳۹	۲	۳	۸۱۰	۸۲۷	۲۰	۷۱	۱۲۱۹	۳۵ - ۳۹ ساله
۷۵	۳	۵	۱۲۲۲	۲۰۲۰	۳۱	۱۱۹	۲۱۸۷	۴۰ - ۴۴ ساله
۸۰	۲	۵	۱۰۹۲	۱۶۵۷	۳۳	۹۹	۲۱۶۶	۴۵ - ۴۹ ساله
۱۵۴	۳	۷	۱۱۹۰	۲۴۱۰	۲۵	۱۲۰	۲۵۶۸	۵۰ - ۵۴ ساله
۶۲	۳	۴	۸۱۲	۱۲۲۷	۵۶	۷۸	۱۶۶۷	۵۵ - ۵۹ ساله
۸۲	۲	۶	۱۲۴۹	۲۵۳۸	۴۱	۱۶۰	۲۲۴۵	۶۰ - ۶۴ ساله
۹۰	۲	۵	۸۲۳	۱۳۳۹	۲۶	۷۷	۱۷۸۵	۶۵ - ۶۹ ساله
۸۲	۱	۵	۸۰۶	۱۸۲۰	۱۸	۸۹	۱۶۲۰	۷۰ - ۷۴ ساله
۲۴	۱	۲	۳۶۶	۲۳۵	۵	۳۰	۷۲۵	۷۵ - ۷۹ ساله
۳۳	//	۲	۲۹۷	۹۲۷	۱۱	۷۷	۷۱۳	۸۰ ساله و بیشتر

۶۴- تعداد بهره‌برداری، سطح کاشت ساده، تعداد درخت و مقدار تولید گلایی برحسب شهرستان (بهره‌برداری - هکتار - هزار اصله - تن)

(قضای باز)

شهرستان	کل		کاشت مجتمع ساده (تک معمولی)		
	تعداد بهره‌برداری	تولید	تعداد درخت		تعداد بهره‌برداری
			نهال	بارور	
خراسان رضوی.....	۱۹۱۹۳	۱۳۴۳۶	۱۰۱۷	۲۸۵	۲۴۹
برداسکن.....	۲۵۶	۵	.	.	.
تایباد.....	۲۹۲	//	⊙	⊙	۱
تربت جام.....	۲۵۶	۸۵	۶	۲	۳
تربت حیدریه.....	۸۴۶	۵۵	۲	۱	۷
چتران.....	۲۴۵۷	۴۹۵۶	۲۱۱	۱۰۸	۱۵۹
خواف.....	۳۰	//	.	.	.
درگز.....	۵۳۷	۲۱	۲	۱	۴
رشتخوار.....	۳۰	//	.	.	.
سیزوار.....	۱۵۵۸	۹۴	۹	۴	۶
سرخس.....	۶۵	۱	.	.	.
فردوس.....	۱۳۷	۶	⊙	⊙	۱
فریمان.....	۳۲۴	۲۲۲	۱۰۶	۲۲	۱۳
قائنات.....	۳۷۸	۱۵	⊙	⊙	۱
فوجان.....	۷۳۴	۷۵	۵	۱۰	۱۰
کاشمر.....	۱۱۴۳	۴۶	⊙	⊙	۲
کلات.....	۴۹۹	۴۶	//	//	۲
گناباد.....	۳۵۰	۵	⊙	⊙	۲
مشهد.....	۵۷۶۳	۶۷۵۶	۲۵۸	۱۳۱	۱۰۲
نیشابور.....	۳۳۴۰	۸۲۸	۱۶	۳	۳۵



نتایج تفصیلی سرشماری عمومی کشاورزی ۱۳۸۲ - استان خراسان رضو

۶۴- تعداد بهره‌برداری، سطح کاشت ساده، تعداد درخت و مقدار تولید گلابی برحسب شهرستان (دنباله)
(بهره‌برداری - هکتار - هزار اصله - تن)

(فضای باز)

تولید	کاشت پروکنده			کاشت مجتمع مخلوط (چندمحصولی)			شهرستان	
	تعداد درخت		تعداد بهره‌برداری	تولید	تعداد درخت			تعداد بهره‌برداری
	نهال	بارور			نهال	بارور		
۴۲۵	۱۳	۲۶	۶۵۸۳	۳۹۵۱	۱۱۸	۳۰۹	۱۲۲۸۸	خراسان رضوی.....
۱	//	//	۸۱	۴	//	//	۱۷۵	برداسکن.....
//	//	//	۱۶۱	//	//	//	۱۲۰	تایباد.....
۱	//	//	۱۳۶	۴	//	۲	۲۱۸	ترت جام.....
۵	//	۱	۲۲۵	۲۷	۱	۵	۵۱۵	ترت حدیره.....
۱۲۷	۳	۹	۹۹۶	۱۵۶۶	۲۹	۷۶	۱۳۰۶	چناران.....
//	//	//	۱۷	//	//	//	۱۲	خواف.....
۲۵	۱	۱	۲۶۸	۵	//	//	۶۵	درگز.....
//	//	//	۲۲	//	//	//	۶	رشتخوار.....
۲۶	۱	۲	۱۰۱۲	۳۸	۱	۲	۵۴۱	سبزوار.....
//	//	//	۲۱	۱	//	//	۲۴	سرخس.....
۲	//	//	۵۹	۲	//	//	۷۸	فردوس.....
//	//	۱	۱۰۵	۶	۲	۴	۲۰۷	فریمان.....
۹	//	۱	۳۶۶	۵	//	//	۱۱۲	قلبات.....
۱۰	//	۱	۲۳۰	۵۹	۵	۷	۳۹۵	فوجان.....
۱۱	//	۱	۵۸۳	۲۲	۱	۴	۵۶۰	کاشمر.....
۳۸	۲	۱	۱۴۴	۸	۳	۲	۲۵۳	کلات.....
۳	//	//	۲۲۵	۲	//	//	۱۲۷	گناباد.....
۶۰	۲	۴	۵۱۶	۱۲۵۸	۴۷	۱۶۷	۵۱۵۱	مشهد.....
۹۷	۲	۴	۹۹۷	۷۲۰	۲۷	۲۶	۲۳۱۲	نیشابور.....

۶۵- تعداد بهره‌برداری، سطح کاشت ساده، تعداد درخت و مقدار تولید به برحسب شهرستان (بهره‌برداری - هکتار - هزار اصله - تن) (فضای باز)

شهرستان	کل		کاشت مجتمع ساده (تک محصولی)		
	تعداد بهره‌برداری	تولید	تعداد بهره‌برداری	تعداد درخت	
				سطح کاشت	تولید
	تعداد بهره‌برداری	تولید	سطح کاشت	تعداد درخت	تولید
خراسان رضوی.....	۱۹۳۹۵	۲۸۶۹	۱۳۳	۳۰۲	۲۰۱۵
بردهاسکن.....	۳۰۲	۵	۱	۵	۵
تایباد.....	۷۸۹	۶	۲	۵	۵
ثربت جام.....	۷۰۶	۱۲	۲	۵	۵
ثربت حیدریه.....	۸۶۰	۲۸	۲	۵	۵
چناران.....	۱۴۱۱	۷۲۷	۱۹	۹۰	۵۵۷
خواف.....	۸۶	۲	۰	۰	۰
درگز.....	۶۳۱	۳۰	۸	۷	//
رشتخوار.....	۸۴	۱	۰	۰	۰
سیزوار.....	۱۲۴۴	۸۸	۷	۵	۵
سرخس.....	۸۳	۴	۰	۰	۰
فردوس.....	۴۲۸	۱۰	۰	۰	۰
فریمان.....	۲۲۱	۱۴	۵	۱۷	۱۱
قائبات.....	۱۲۴۵	۲۵	۲	۵	۵
قوچان.....	۶۲۵	۵۰	۲	۵	۵
کاشمر.....	۱۳۰۳	۲۳	۰	۰	۰
کلات.....	۸۰۸	۲۲	۱	۵	۵
گناباد.....	۷۴۹	۱۴	۱۰	//	۳
مشهد.....	۲۸۱۲	۱۶۴۵	۲۲	۱۱۸	۱۲۶۶
نیشابور.....	۵۰۳۲	۱۱۲۴	۵۵	۵۳	۱۳۴



نتایج تفصیلی سرشماری عمومی کشاورزی ۱۳۸۲ - استان خراسان رضوی

۶۵- تعداد بهره‌برداری، سطح کاشت ساده، تعداد درخت و مقدار تولید به برحسب شهرستان (دنباله)
(بهره‌برداری - هکتار - هزار اصله - تر)

(فضای باز)

تولید	کاشت پراکنده			کاشت مجتمع مخلوط (چندمحصولی)			شهرستان	
	تعداد درخت		تعداد بهره‌برداری	تولید	تعداد درخت			تعداد بهره‌برداری
	نهال	بارور			نهال	بارور		
۵۰۶	۱۳	۴۱	۱۵۴۶	۱۳۴۹	۱۰۱	۶۱۴	۹۷۵۴	خراسان رضوی
۲	//	//	۱۴۹	۳	//	//	۱۵۲	برداسکن
۲	//	۱	۲۴۹	۴	//	۲	۲۵۲	تایباد
۴	//	۱	۳۳۹	۸	۳	۲	۳۶۷	تربت جام
۶	//	۱	۲۸۱	۲۲	۱	۳	۴۸۰	تربت حیدریه
۴۷	۱	۲	۸۶۰	۱۲۲	۱۰	۸	۵۳۳	چناران
۱	//	//	۶۰	//	//	//	۲۶	خواف
۲۲	۱	۲	۵۴۵	۷	//	۱	۸۰	درگز
۱	//	//	۸۰	//	۰	//	۲	رشتخوار
۲۰	۱	۲	۷۷۰	۲۸	//	۳	۳۷۵	سبزوار
//	//	//	۲۶	۴	//	۱	۳۷	سرخس
۶	//	۱	۲۷۶	۴	//	//	۱۵۲	فردوس
۱	//	//	۷۲	۲	//	۱	۱۴۲	فریمان
۱۸	۱	۲	۹۸۶	۷	//	۱	۲۳۷	قائنات
۱۵	//	۱	۳۲۸	۲۴	۱	۳	۲۹۶	قوچان
۲۲	۱	۲	۹۸۷	۲۰	//	۲	۳۱۷	کاشمر
۲۲	//	۱	۲۹۳	۱۰	//	۴	۵۱۶	کلات
۹	//	۱	۵۸۴	۲	//	//	۱۵۷	گناباد
۲۷	۱	۳	۴۴۷	۳۲۲	۵۸	۲۸	۲۳۴۷	مشهد
۲۶۱	۶	۱۹	۱۹۰۷	۷۳۰	۲۶	۵۳	۳۰۸۱	نیشابور

۶۶- تعداد بهره‌برداری، سطح کاشت ساده، تعداد درخت و مقدار تولید گیلاس و آلبالو برحسب شهرستان

(بهره‌برداری - هکتار - هزار اصله- تن)

(فضای باز)

تولید	کاشت مجتمع ساده (تک محصولی)				کل		شهرستان
	تعداد درخت		سطح کاشت	تعداد بهره‌برداری	تولید	تعداد بهره‌برداری	
	نهال	بارور					
۲۲۲۹	۲۶۲	۶۶۱	۱۵۳۹	۳۷۵۹	۵۵۹۳	۲۵۳۶۹	خراسان رضوی
۱	//	//	//	۵	۳	۱۴۲	برداسکن
//	۳	۶	۱۰	۸۶	۲	۶۸۵	تایباد
//	۱	۲	۹	۳۵	۱۱	۸۶۰	تربت جام
۲	۱	۲	۶	۱۸	۲۷	۸۶۴	تربت حیدریه
۱۲۶۶	۱۲۲	۳۲۷	۸۴۵	۱۴۱۸	۱۹۴۳	۳۷۶۴	چناران
۰	۰	۰	۰	۰	//	۳۰	خواف
۷	//	۲	۶	۱۰	۱۵	۵۰۳	درگز
۰	۰	۰	۰	۰	//	۲۲	رشتخوار
۶۷	۶	۲۵	۲۸	۲۲۲	۱۱۶	۱۹۱۲	سبزوار
⊙	⊙	⊙	⊙	۲	۱	۹۰	سرخس
//	//	//	//	۲	۲	۱۹۰	فردوس
۱۶	۲	۱۸	۶۱	۱۰۱	۲۷	۳۷۹	فریمان
⊙	⊙	⊙	⊙	۱	۴	۱۸۶	قائبات
۵۷	۵	۱۰	۳۲	۸۵	۳۲۹	۱۲۱۳	قوچان
۲	۵	۱	۳	۲۳	۲۶	۸۴۶	کاشمر
//	۱	۲	۲	۱۱	۲	۵۰۰	کلات
۶	//	۲	۵	۹۵	۲۷	۶۳۳	گناباد
۲۱۶	۵۵	۱۱۳	۲۳۲	۲۵۶	۱۷۲۳	۷۲۰۵	مشهد
۵۰۶	۶۱	۱۲۸	۲۷۸	۹۶۶	۱۳۲۲	۵۲۳۲	نیشابور

نتایج تفصیلی سرشماری عمومی کشاورزی ۱۳۸۲ - استان خراسان رضوی

۶۶- تعداد بهره‌برداری، سطح کاشت ساده، تعداد درخت و مقدار تولید گیلاس و آلبالو برحسب شهرستان (دنباله)
(بهره‌برداری - هکتار - هزار اصله - تن)

(فضای باز)

تولید	کاشت پراکنده			کاشت مجتمع مخلوط (چندمحصولی)			شهرستان	
	تعداد درخت		تعداد بهره‌برداری	تولید	تعداد درخت			تعداد بهره‌برداری
	نهال	بارور			نهال	بارور		
۱۷۳	۲۵	۲۸	۶۱۹۱	۳۰۹۱	۳۷۸	۱۵۲۲	۱۵۵۷۱	خراسان رضوی
//	//	//	۲۹	۲	//	۱	۱۱۰	برناسکن
//	۱	۱	۲۶۸	۲	۲	۵	۲۳۴	تایباد
۱	۱	۲	۲۹۲	۱۰	۲	۲۸	۵۲۲	تریت جام
۲	۱	۱	۳۳۳	۲۱	۲	۵	۵۲۱	تریت حیدریه
۲۵	۶	۶	۶۲۴	۶۲۲	۸۱	۱۸۸	۱۷۵۱	چناران
//	//	//	۱۷	//	//	//	۱۳	خواف
۷	۱	۲	۴۲۶	۱	//	۱	۶۷	درگز
//	//	//	۲۰	۰	//	۰	۲	رشتخوار
۱۸	۳	۸	۸۷۲	۳۲	۴	۹	۶۱۱	سبزوار
//	//	//	۵۰	۱	//	//	۳۸	سرخس
۲	//	۱	۱۳۹	۲	//	//	۵۷	فردوس
//	//	۱	۱۰۶	۱۰	۶	۱۳	۲۷۲	فریمان
۲	//	//	۱۱۸	۲	//	//	۶۸	قائنات
۳۰	۴	۱۴	۵۹۷	۲۲۲	۱۳	۳۹	۵۳۵	قوچان
۴	۱	۱	۲۶۹	۲۷	۲	۷	۴۶۰	کاشمر
//	۱	۱	۱۵۰	۲	۵	۵	۲۴۲	کلان
۷	۱	۲	۲۶۸	۱۴	۱	۲	۲۹۰	گناباد
۸	۳	۳	۳۵۱	۱۳۱۹	۱۷۵	۱۰۴۵	۶۲۲۴	مشهد
۵۵	۳	۶	۱۱۷۵	۷۶۰	۷۹	۱۷۳	۳۱۳۲	نیشابور

۶۷- تعداد بهره‌برداری، سطح کاشت ساده، تعداد درخت و مقدار تولید زردآلو و کیسی برحسب شهرستان (بهره‌برداری - هکتار - هزار اصله - تن)

(فضای باز)

شهرستان	کل		کشت مجتمع ساده (تک محصولی)		
	تعداد بهره‌برداری	تولید	سطح کاشت	تعداد درخت	
				نخل	آلوز
خراسان رضوی.....	۳۲۵۷۵	۳۴۹۱	۲۱۰۳	۵۲۶	۱۴۱
برداسکن.....	۸۰۰	۲۱	۲۶	۵	۱
تایباد.....	۸۱۳	۸	۱۲	۲	۱
ترت جام.....	۹۳۵	۲۲	۱۲	۲	۱
ترت حیدریه.....	۲۳۱۳	۲۲۵	۱۳۳	۵۶	۵
چناران.....	۲۱۹۵	۴۰۵	۱۶۲	۸۳	۱۷
خواف.....	۳۶۲	۳۷	۲۳	۹	۳
درگز.....	۱۳۵۲	۵۲	۳	۲	۱
رشتخوار.....	۱۲۴	۵	۰	۰	۰
سبزوار.....	۲۴۴۴	۱۴۲	۱۰۰	۲۲	۱۲
سرخس.....	۲۴۴	۲۰	۱۴	۷	۲
فردوس.....	۲۱۸۱	۲۷۳	۲۸۴	۲۱	۱۰
فریمان.....	۳۹۲	۸	۲۰	۲۰	۸
قائنات.....	۲۶۰۶	۱۸۱	۱۶۳	۲۱	۴
قوچان.....	۱۶۱۲	۱۲۲	۶۷	۲۲	۸
کاشمر.....	۳۶۲۰	۲۶۷	۱۰۱	۲۳	۷
کلات.....	۷۹۸	۴۷	۱۵	۲	۱
گناباد.....	۳۹۶۲	۱۹۵	۵۸۰	۲۲	۱۲
مشهد.....	۳۹۸۸	۱۰۶۷	۱۵۷	۱۱۸	۳۱
نیشابور.....	۳۷۷۲	۳۸۹	۲۱۰	۴۰	۱۶

نتایج تفصیلی سرشماری عمومی کشاورزی ۱۳۸۲ - استان خراسان رضوی

۶۷- تعداد بهره‌برداری، سطح کاشت ساده، تعداد درخت و مقدار تولید زردآلو و قیسی برحسب شهرستان (دنباله)
(بهره‌برداری - هکتار - هزار اصله - تن)

(فضای باز)

تولید	کاشت پراکنده			کاشت مجتمع مخلوط (چندمحصولی)			شهرستان	
	تعداد درخت		تعداد بهره‌برداری	تولید	تعداد درخت			تعداد بهره‌برداری
	نهال	بارور			نهال	بارور		
۷۸۶	۳۱	۷۸	۱۷۲۲۳	۱۵۶۱	۱۲۸	۲۴۳	۱۵۱۸۵	خراسان رضوی
۱۱	۱	۱	۳۲۱	۷	۳	۴	۴۲۹	برداسکن
۳	۱	۱	۴۵۵	۳	۱	۳	۳۲۲	تایباد
۷	۱	۱	۴۸۴	۱۶	۳	۵	۴۴۱	تربت جام
۲۰	۳	۳	۸۳۹	۱۷۶	۲۶	۱۹	۱۳۵۷	تربت حیدریه
۱۷	۲	۶	۱۰۰۹	۲۶۷	۱۳	۲۳	۱۰۳۵	چناران
۱۶	۲	۲	۲۴۳	۸	//	۱	۹۵	خواف
۳۷	۱	۵	۱۷۲۹	۷	//	۲	۱۴۰	درگز
۲	//	//	۱۷۲	۳	۱	//	۲۴	رشتخوار
۵۹	۴	۷	۱۵۵۸	۳۹	۴	۹	۸۱۲	سبزوار
۱	//	//	۱۵۶	۵	۱	//	۷۵	سرخس
۱۲۲	۳	۸	۱۴۱۱	۴۹	۱	۳	۵۰۴	فردوس
۱	//	۱	۱۲۸	۳	۴	۲	۲۲۵	فریمان
۷۷	۲	۸	۱۶۵۷	۷۶	۲	۸	۷۹۷	قائنات
۲۵	۱	۵	۹۱۰	۷۴	۷	۱۴	۶۴۱	قوچان
۱۶۲	۳	۶	۲۴۸۹	۸۳	۶	۱۸	۱۰۵۵	کاشمر
۱۱	//	۲	۲۸۱	۲۶	۱	۴	۵۰۶	کلات
۸۷	۲	۱۲	۲۲۸۵	۶۲	۲	۱۰	۱۱۷۳	گناباد
۱۶	۳	۶	۶۴۹	۲۲۳	۳۵	۷۹	۳۱۹۳	مشهد
۸۰	۲	۵	۱۲۴۹	۲۲۵	۳۰	۲۸	۲۲۲۸	نیشابور

۶۸- تعداد بهره‌برداری، سطح کاشت ساده، تعداد درخت و مقدار تولید هلو، شلیل و شفتالو برحسب شهرستان (بهره‌برداری - هکتار - هزار اصله - تن)

(فضای باز)

شهرستان	کل		کاشت مجتمع ساده (تک محصولی)		
	تعداد بهره‌برداری	تولید	تعداد بهره‌برداری	تعداد درخت	
				سطح کاشت	بازور
خراسان رضوی	۱۱۲۲۷	۵۳۱۲	۲۰۴	۲۳۰	۵۷
برداسکن	۱۶۵	۵	.	.	.
تایباد	۱۳۵	//	.	.	.
تربت جام	۱۹۸	۲	۱	⊙	⊙
تربت حیدریه	۲۲۸	۲۵	۲	۳	//
چناران	۶۲۷	۲۵۱	۲۲	۲۱	۱۰
خواف	۳۷	۱	.	.	.
درگز	۳۰۷	۶	۱	⊙	⊙
رشتخوار	۱۰	//	.	.	.
سبزوار	۲۷۲	۱۵۱	۴	۱۷	//
سرخس	۳۲	۱	.	.	.
فردوس	۱۹۰	۹	.	.	.
فریمان	۱۴۷	۷۱	۸	۲۵	۲
قائبات	۶۲۴	۱۸	۶	//	//
قوچان	۲۴۳	۲۳	۵	۳	۱
کاشمر	۱۲۸۵	۸۰	۹	۲	۱
کلات	۲۴۴	۱	۲	⊙	⊙
گناباد	۶۱۴	۳۲	۲۳	۱۱۲	//
مشهد	۲۸۰۹	۲۳۵۹	۲۹	۲۰	۲۲
نیشابور	۲۸۴۰	۲۰۵۲	۸۰	۲۰	۱۷

نتایج تفصیلی سرشماری عمومی کشاورزی ۱۳۸۲ - استان خراسان رضوی

۶۸- تعداد بهره‌برداری، سطح کاشت ساده، تعداد درخت و مقدار تولید هلو، شلیل و شفتالو برحسب شهرستان (دنباله)
(بهره‌برداری - هکتار - هزار اصله - تن)

(فضای باز)

شهرستان	کاشت برآکنده			کاشت مجتمع مخلوط (چندمحصولی)			تعداد بهره‌برداری	
	تولید	تعداد درخت		تولید	تعداد درخت			
		تعداد بهره‌برداری	تعداد نهال		تعداد نهال	تعداد بارور		
خراسان رضوی.....	۲۰۰۲	۲۴۹	۳۰۰	۲۷۸۵	۲۰۲۱	۱۶	۱۳	۱۴۵
برلاسکن.....	۶۵	۱	//	۲	۱۰۰	//	//	۲
تایباد.....	۲۷	//	//	//	۶۸	//	//	//
تربت جام.....	۱۱۰	۱	۱	۲	۸۷	//	//	//
تربت حیدریه.....	۲۲۸	۲	۶	۲۱	۱۰۷	//	//	۲
چناران.....	۳۳۲	۱۱	۱۲	۳۰۵	۲۷۹	۲	۱	۷
خواف.....	۱۶	//	//	//	۲۱	//	//	//
درمکز.....	۵۲	//	۲	۲	۲۵۵	۱	۱	۲
رشتخوار.....	۲	⊙	⊙	⊙	۸	//	//	//
سبزوار.....	۹۷	۲	//	۵۱	۱۷۲	//	//	۲
سرخس.....	۱۲	//	//	۱	۱۸	//	//	//
فردوس.....	۲۸	//	//	۲	۱۵۲	۱	//	۷
فریمان.....	۱۰۹	۵	۲	۲	۳۱	//	//	//
قائنات.....	۲۲۳	۱	۱	۱۱	۳۷۷	۱	//	۵
فوجان.....	۱۲۶	۱۱	۵	۱۶	۹۲	//	۱	۳
کلشمر.....	۲۲۵	۲	۲	۱۳	۱۰۳۲	۲	۲	۵۸
کلات.....	۱۷۳	۱	۲	۱	۷۱	//	//	//
گناباد.....	۱۹۳	۱	//	۱۷	۳۹۸	۲	۱	۱۴
مشهد.....	۲۲۷۱	۸۵	۱۰۳	۲۳۵	۳۰۲	۲	۳	۷
نیشابور.....	۲۲۹۰	۱۲۱	۱۶۲	۱۸۷۸	۲۷۶	۲	۲	۲۹

۶۹- تعداد بهره‌برداری، سطح کاشت ساده، تعداد درخت و مقدار تولید انواع آلو و گوجه برحسب شهرستان (بهره‌برداری - هکتار - هزار اصله - تن)

(فضای باز)

شهرستان	کل		کاشت مجتمع ساده (تک محصولی)				
	تعداد بهره‌برداری	تولید	تعداد بهره‌برداری	تعداد درخت			
				سطح کاشت	نهال	بارور	
خراسان رضوی.....	۲۸۶۲۴	۸۱۵۹	۵۲۰۹	۱۲۹۸	۶۸۷	۱۲۲	۲۸۱۹
برداسکن.....	۱۰۰۳	۸۳	۹۵	۱۱	۳	//	۱۷
تایباد.....	۱۰۷۶	۱۳	۴۹۰	۷۵	۲۲	۷	۹
تربت جام.....	۲۶۲	۵
تربت حیدریه.....	۲۶۷۰	۲۸۹	۸۲۹	۱۹۶	۱۷	۱۶	۱۲۲
چناران.....	۱۰۴۳	۱۸۹۹	۳۷	۱۲۲	۳۷	۱۵	۹۷۹
خواف.....	۱۲۰	۲
درگز.....	۷۷۵	۶۷	۷	۲	۱	//	۱۳
رشتخوار.....	۲۵	۱
سبزوار.....	۲۶۹۰	۱۰۰	۱۲۲	۲۱	۸	۹	۶
سرخس.....	۶۷	۵	۱	⊙	⊙	⊙	⊙
فردوس.....	۴۴۳	۲۳	۶	//	//	.	۲
فریمان.....	۲۴۰	۱۵	۹	۳۹	۱۰	۸	۹۰
قنات.....	۱۶۴۳	۱۱۶	۶۳۲	۷۸	۵۵	۲	۷۹
قوچان.....	۲۵۲	۱۸	۱	⊙	⊙	⊙	⊙
کاشمر.....	۲۸۰۲	۲۹۹	۲۵۸	۲۲	۱۱	۱۰	۸۷
کلات.....	۷۰۳	۲۱	۹	۲	//	//	۶
گناباد.....	۶۸۱	۱۹
مشهد.....	۳۶۰۰	۱۶۲۸	۲۲۲	۲۷۵	۷۲	۲۵	۱۱۹۸
نیشابور.....	۸۱۳۸	۳۵۲۲	۲۴۰۰	۲۲۱	۱۳۸	۳۸	۱۲۸۸

نتایج تفصیلی سرشماری عمومی کشاورزی ۱۳۸۲ - استان خراسان رضوی

۶۹- تعداد بهره‌برداری، سطح کاشت ساده، تعداد درخت و مقدار تولید انواع آلو و گوجه برحسب شهرستان (دنباله)
(بهره‌برداری - هکتار - هزار اصله - تن)

(فضای باز)

تولید	کاشت پراکنده			کاشت مجتمع مخلوط (چندمحصولی)			شهرستان	
	تعداد درخت		تعداد بهره‌برداری	تولید	تعداد درخت			تعداد بهره‌برداری
	نهال	بارور			نهال	بارور		
۳۶۷	۲۴	۵۰	۸۸۸۴	۳۹۷۳	۲۰۶	۵۲۹	۱۲۲۵۵	خراسان رضوی.....
۱۲	۱	۲	۲۵۴	۵۲	۱	۹	۵۶۲	برداسکن.....
//	۱	۱	۲۲۲	۲	۳	۱۲	۲۷۴	تایباد.....
۱	//	//	۱۶۸	۲	۱	۲	۲۹۵	تربت جام.....
۱۴	۲	۲	۵۸۰	۱۵۲	۱۲	۲۹	۱۲۹۱	تربت حیدریه.....
۱۶	۳	۲	۵۳۹	۹۰۳	۱۱	۲۰	۲۷۱	چناران.....
۳	//	//	۹۳	۱	//	//	۲۸	خواف.....
۲۷	۱	۵	۶۷۲	۸	//	۱	۹۶	درگز.....
//	//	//	۲۹	//	//	//	۶	رشتخوار.....
۲۲	۲	۶	۱۲۶۸	۵۲	۳	۲۷	۱۲۸۰	سبزوار.....
۱	//	//	۲۵	۱	//	//	۲۱	سرخس.....
۲۴	//	۲	۲۸۹	۷	//	۱	۱۲۸	فردوس.....
//	//	۱	۷۵	۵	۱	۳	۱۵۷	فریمان.....
۱۸	۲	۸	۵۹۲	۱۸	۱	۱۶	۲۲۳	قنات.....
۵	//	۱	۲۳۰	۱۳	۲	۹	۲۲۲	لوچان.....
۱۰۱	۷	۶	۱۸۹۱	۱۱۱	۱۰	۲۳	۶۶۱	کاشمر.....
۲	//	۱	۲۲۹	۱۱	۱	۳	۲۲۷	کلات.....
۱۳	//	۲	۵۰۲	۵	//	۱	۱۸۱	گناباد.....
۱۰	۱	۲	۲۵۹	۲۲۱	۳۳	۱۱۷	۲۸۵۳	مشهد.....
۵۲	۲	۵	۸۳۱	۲۲۰۲	۱۲۲	۲۱۲	۲۹۳۸	نیشابور.....

۷- تعداد بهره‌برداری، سطح کاشت ساده، تعداد درخت و مقدار تولید انجیر آبی برحسب شهرستان (بهره‌برداری - هکتار - هزار اصله-تن)

(فضای باز)

شهرستان	کاشت مجتمع ساده (تک محصولی)		کل				
	تعداد درخت		سطح کاشت	تعداد بهره‌برداری	تولید	تعداد بهره‌برداری	
	نهال	بارور					
خراسان رضوی	۱۲۱	۲	۱۹	۵۸	۲۰۹	۶۸۴	۱۴۵۹۲
برداکن	۱۲۲	۱	۱۷	۵۶	۱۷۲	۲۰۳	۲۰۵۹
نایباده	//	۱۹۹
تربت جام	⊙	⊙	⊙	⊙	۱	۴	۵۶۲
تربت حیدریه	⊙	⊙	⊙	⊙	۱	۱۳	۲۵۲
چناران	۲	۲۴۹
خواف	//	//	//	//	۱۰	۱۱	۵۲۲
درگز	۳	۳۶۰
رشتخوار	⊙	⊙	⊙	⊙	۱	۵	۲۹۶
سبزوار	۶	//	۱	۱	۱۳	۶۲	۱۶۴۸
سرخس	//	۱۰۵
فردوس	⊙	⊙	⊙	⊙	۲	۱۹	۷۷۰
فریمان	//	۳۹
قائنات	//	.	//	//	۳	۲۰	۹۳۰
قوچان	//	۶۱
کاشمر	۶۷	۱۹۶۲
کلات	۱	.	//	۱	۴	۱	۲۶۲
گناباد	۱۱۲	۲۵۳۶
مشهد	۱۶	۳۹۶
نیشابور	۲۶	۱۲۷۲

نتایج تفصیلی سرشماری عمومی کشاورزی ۱۳۸۲ - استان خراسان رضو

۷۰- تعداد بهره‌برداری، سطح کاشت ساده، تعداد درخت و مقدار تولید انجیر آبی برحسب شهرستان (دنباله)
(بهره‌برداری - هکتار - هزار اصله - تر)

(فضای باز)

تولید	کاشت پراکنده			کاشت مجتمع مخلوط (چندمحصولی)			شهرستان	
	تعداد درخت		تعداد بهره‌برداری	تولید	تعداد درخت			تعداد بهره‌برداری
	نهال	بارور			نهال	بارور		
۲۸۰	۹	۲۴	۱۰۴۰۲	۲۶۲	۵	۲۷	۴۰۰۶	خراسان رضوی
۲۹	۳	۲	۱۳۲۲	۱۳۱	۳	۱۴	۵۳۳	برخاسکن
//	//	//	۱۰۵	//	//	//	۹۶	تایباد
۱	//	۱	۳۲۲	۲	//	۱	۲۲۱	تربت جام
۳	۱	//	۱۶۲	۱۰	//	۱	۱۹۰	تربت حیدریه
۱	//	//	۱۷۲	۱	//	//	۷۵	چناران
۸	۱	۳	۲۲۶	۳	//	۱	۱۰۰	خواف
۲	//	//	۲۳۳	//	//	//	۳۷	درگز
۳	//	//	۲۲۱	۱	//	//	۵۶	رشتخوار
۳۷	۱	۳	۱۱۸۶	۱۹	//	۱	۲۵۱	سبزوار
//	//	//	۸۲	//	//	//	۲۲	سرخس
۱۰	//	۱	۲۶۲	۸	//	۱	۳۰۲	فردوس
//	//	//	۱۹	//	//	//	۲۰	فریمان
۱۴	//	۱	۵۵۷	۱۶	//	۲	۳۷۱	قائنات
//	//	//	۵۰	//	//	//	۱۱	قوچان
۵۸	۱	۲	۱۹۳۲	۹	//	۱	۲۱	کاشمر
//	//	//	۸۸	۱	//	۱	۱۷۶	کلات
۷۵	۱	۶	۱۹۲۲	۲۶	//	۲	۵۹۸	گناباد
۳	//	//	۱۰۰	۱۳	//	۲	۲۴۶	مشهد
۱۵	//	۱	۷۵۸	۲۰	۱	۲	۵۲۰	نیشابور

۷۱- تعداد بهره‌برداري، سطح کاشت ساده، تعداد درخت و مقدار توليد انار برحسب شهرستان (بهره‌برداري - هکتار - هزار اصله - تن) (فضاي باز)

شهرستان	کل		کاشت مجتمع ساده (تک محصولي)		
	تعداد بهره‌برداري	توليد	تعداد بهره‌برداري	تعداد درخت	
				سطح کاشت	تالار
خراسان رضوي	۴۰۹۰۷	۲۴۸۹۸	۱۱۰۸۳	۳۹۶۸	۲۲۷۵۶
برداکن	۲۰۲۰	۶۲۸۰	۱۶۲۵	۸۵۲	۶۰۱۲
تایباد	۲۱۷	//	۲	//	//
تربت جام	۸۵۹	۶	۵	۱	//
تربت حیدریه	۳۴۰۰	۱۳۳۲۹	۲۰۲۲	۱۱۲۲	۱۲۵۷۶
چناران	۱۲۸	۱	۱	۵	۵۷
خواف	۱۱۹۷	۶۱	۵۸	۲	//
درگز	۶۸۶	۱۲	۱	۵	۵۷
رشتخوار	۱۵۸۵	۱۷۵	۳۷	۱۲	//
سبزوار	۵۵۶۲	۱۲۰۶	۱۱۵۱	۲۶۰	۱۱۰۲
سرخس	۱۰۶	۱	.	.	.
فردوس	۳۲۲۱	۲۵۹۲	۲۴۷۲	۶۲۹	۲۲۸۲
قریمن	۲۲	//	.	.	.
قائنات	۲۵۷۲	۱۳۰	۱۰۸	۱۲	۱۵
قوچان	۸۰	۱	۱	۵	۵۹۰
کاشمر	۸۶۲۷	۷۷۹۶	۸۹۱	۲۵۵	۵۹۰
کلات	۲۲۲	۱	۱	۵	۵۹۰
گناباد	۶۶۶۸	۲۲۲۷	۱۲۷۰	۷۵۵	۲۵۱۱
مشهد	۲۱۵	۷	۲	۵	۱۲۶
نیشابور	۱۴۷۰	۲۰	۲	۱	۲

۳۱

۷۱- تعداد بهره‌برداری، سطح کاشت ساده، تعداد درخت و مقدار تولید آثار برحسب شهرستان (دنباله)
(بهره‌برداری - هکتار - هزار اصله - تن)

(فضای باز)

تولید	کاشت پروکنده			تولید	کاشت مجتمع مخلوط (چندمحصولی)			شهرستان
	تعداد درخت		تعداد بهره‌برداری		تعداد درخت		تعداد بهره‌برداری	
	نهال	بارور			نهال	بارور		
۲۵۷۸	۲۶	۲۲۵	۲۲۷۰۰	۱۵۶۲	۵۱	۱۸۲	۶۲۲۲	خراسان رضوی
۲۵۴	۷	۲۷	۱۷۱۸	۲۱۲	۷	۲۶	۷۲۰	برداسکن
//	//	//	۱۳۰	//	//	۱	۸۲	نایباد
۲	۱	۲	۵۰۸	۴	۲	۵	۳۲۷	تربت جام
۶۶	۳	۵	۲۶۴	۸۰۷	۳۱	۵۲	۹۳۱	تربت حیدریه
۱	//	//	۱۱۶	//	//	//	۲۲	چناران
۲۹	۵	۱۳	۹۷۷	۲۰	//	۳	۱۶۲	خواف
۱۳	۱	۲	۶۲۷	۱	//	//	۵۸	درگز
۴۲	۲	۹	۱۲۲۲	۴۱	۱	۳	۱۱۹	رشتخوار
۱۹۴	۶	۴۲	۳۲۷۲	۱۰۹	۲	۳۰	۹۶۵	سبزوار
//	//	//	۸۷	//	//	//	۱۹	سرخس
۱۵	۸	۴	۳۲۶	۹۷	۱	۱۵	۲۵۶	فردوس
//	//	//	۱۳	//	//	//	۹	فریمان
۵۳	۳	۸	۱۷۴۸	۶۲	۳	۱۵	۷۲۲	قائنات
۱	//	//	۶۵	//	//	//	۱۲	قوچان
۱۷۶۷	۵	۷۹	۳۷۰۳	۸۸	//	۵	۸۳	کاشمر
//	//	//	۶۶	//	//	۱	۱۶۷	کلات
۱۲۰	۴	۲۲	۳۱۲۸	۹۶	۱	۱۲	۸۶۵	گناباد
۱	//	//	۹۴	۶	//	۱	۱۱۹	مشهد
۱۹	۱	۲	۹۹۹	۱۹	۱	۲	۲۷۲	نیشابور

۷۲- تعداد بهره‌برداری، سطح کاشت ساده، تعداد درخت و مقدار تولید بادام آبی برحسب شهرستان

(بهره‌برداری - هکتار - هزار اصله - تن)

(فضای باز)

شهرستان	کل		کاشت مجتمع ساده (تک محصولی)		
	تعداد بهره‌برداری	تولید	تعداد بهره‌برداری	تعداد درخت	
				بهار	بهار
خراسان رضوی.....	۲۸۳۳۷	۲۹۰۴	۶۴۸۰	۵۲۱۰	۱۲۲۶
برداسکن.....	۲۴۴	۵	۹۱	۷	۲
تایباد.....	۱۶۹۹	۲۰	۷۲۲	۲۵۸	۸۵
تربت جام.....	۱۲۷۷	۵	۳۲۷	۲۱۲	۹۲
تربت حیدریه.....	۲۹۷۹	۷۹۷	۱۵۴۹	۱۰۲۲	۲۷۶
چناران.....	۲۳۰	۲	۲۳	۱۲۶	۲
خواف.....	۷۲	۱	۱	۵	۵
درگز.....	۶۱۰	۲۱	۲۱	۲۷	۲
رشتخوار.....	۳۰۸	۶۲	۱۵۰	۱۰۵	۲۹
سبزوار.....	۱۶۵۹	۲۱۵۲	۲۳۰	۷۲۷	۲۶۸
سرخس.....	۹۹	۱	۳	۱۸	//
فردوس.....	۲۲۴۹	۸۸	۲۹۰	۱۰۷	۵۶
فریمان.....	۲۸۵	۲	۴۴	۱۱۵	۲۸
قائنات.....	۲۸۳۲	۱۰۷	۲۷۴	۱۸۸	۲۲
قوچان.....	۱۳۱۹	۱۱۷	۱۲۷	۱۳۷	۲۱
کاشمر.....	۵۴۲۳	۲۰۲	۱۶۲۲	۱۶۱۵	۲۴۸
کلات.....	۸۲	//	۹	۱۲	۱۰
گناباد.....	۲۰۹۷	۵۴	۲۸۴	۲۲۰	۸۲
مشهد.....	۱۱۴۳	۹۲	۱۲۹	۱۱۷	۲۸
نیشابور.....	۱۲۳۱	۵۲	۲۰۶	۲۷۶	۲۷

۷۲- تعداد بهره‌برداری، سطح کاشت ساده، تعداد درخت و مقدار تولید بادام آبی برحسب شهرستان (دنباله)

(بهره‌برداری - هکتار - هزار اصله - تن)

(فضای باز)

شهرستان	کشت مجتمع مخلوط (چندمحصولی)			کاشت پراکنده		
	تعداد بهره‌برداری	تعداد درخت		تعداد بهره‌برداری	تعداد درخت	
		تولید	نهال		بارور	نهال
خراسان رضوی	۷۲۹۹	۴۰۱	۱۴۳	۲۹۲	۱۵۰۰۵	۴۴۱
برداسکن	۶۹	۱	//	۲	۲۶۵	۱
تایباد	۵۶۱	۲۹	۹	۱۲	۵۰۲	۶
تربت جام	۵۷۲	۲۲	۱۰	۳	۲۷۷	۶
تربت حیدریه	۱۰۹۴	۵۵	۲۰	۱۷۵	۱۳۹۷	۲۵
چناران	۸۲	۲	۱	۱	۱۲۵	//
خواف	۲۲	//	//	//	۴۹	//
درگز	۶۲	۱	۱	۹	۵۰۷	۲
رشتخوار	۵۰	۱	۱	۲	۱۱۰	۱
سبزوار	۵۰۷	۹۸	۸	۱۵	۷۳۸	۲۱
سرخس	۲۶	۱	۱	۱	۷۰	//
فردوس	۳۲۹	۸	۲	۱۱	۱۷۸۸	۲۳
فریمان	۱۶۲	۵	۶	۱	۸۱	۱
قائنات	۷۸۸	۲۸	۳۰	۳۱	۱۷۰۹	۶۰
قوچان	۳۲۷	۱۶	۱۲	۶۲	۸۶۵	۶
کاشمر	۷۷۳	۲۱	۱۰	۸۰	۳۰۵۷	۲۹
کلات	۳۵	//	۱	//	۴۰	//
گناباد	۲۸۸	۲۸	۳	۹	۲۳۲۷	۱۷۳
مشهد	۸۵۴	۲۸	۲۱	۵۷	۱۶۷	۲
نیشابور	۲۹۸	۱۰	۷	۱۹	۶۳۲	۲

۲۳- تعداد بهره‌برداری، سطح کاشت ساده، تعداد درخت و مقدار تولید بادام دیم بر حسب شهرستان (بهره‌برداری - هکتار - هزار اصله - تن)

(فضای باز)

شهرستان	کل		کاشت مجتمع ساده (تک محصولی)			
	تعداد بهره‌برداری	تولید	تعداد بهره‌برداری	سطح کاشت	تعداد درخت	
					بارور	نهال
خراسان رضوی.....	۱۴۱۵۲	۷۶۴	۱۰۳۷۳	۲۰۴۷۹	۲۲۶۶	۱۴۲۸
برداسکن.....	۵۹	۱	۱۴	۸	۱	۱
تایباد.....	۳۲۹	۱	۲۶۵	۱۲۸	۵۸	۱۸
ترت جام.....	۴۹	۱	۲۱	۱۰۱	۲	۲۹
ترت حیدریه.....	۱۵۹۶	۲۵۱	۱۲۵۳	۱۵۳۳	۲۶۷	۱۲۱
چناران.....	۱۵	//	۴	۱	//	۱
خواف.....	۱	⊙	-	۰	۰	۰
درگز.....	۶	-	۲	۱۲	//	۱
رشتخوار.....	۳	//	-	۰	۰	۰
سبزوار.....	۴۲۰۹	۷۸	۲۰۲۲	۲۵۴۴	۷۱۱	۲۵۱
سرخس.....	۶	//	۱	⊙	⊙	⊙
فردوس.....	۳۲۱	۱۷	۱۳۶	۶۰	۲۹	۶
فریمان.....	۲۲	//	۲۱	۷۳	۸	۱۶
قائنات.....	۱۷۰۸	۷۳	۵۸۹	۶۵۰	۸۸	۱۷۲
قوچان.....	۲۷۹	۹۷	۱۹۵	۲۴۷	۵۷	۸۱
کاشمر.....	۲۶۹۲	۲۲	۲۶۰۷	۹۱۲۸	۱۲۸۰	۷۷
کلات.....	۱۰	۰	۲	⊙	⊙	⊙
گناباد.....	۳۱۲	۲۸	۲۲	۶۵۲	۴۶	۲۱
مشهد.....	۶۲۷	۱۱	۴۸۲	۱۸۲	۷۵	۲۷
نیشابور.....	۱۸۸۲	۷۳	۱۶۲۶	۲۰۹۶	۲۲۲	۵۱۸

نتایج تفصیلی سرشماری عمومی کشاورزی ۱۳۸۲ - استان خراسان را

۷۳- تعداد بهره‌برداری، سطح کاشت ساده، تعداد درخت و مقدار تولید بادام دیم برحسب شهرستان (دنیاله)

(بهره‌برداری - هکتار - هزار اصله -

(فضای باز)

تولید	کاشت پراکنده			کاشت مجتمع مخلوط (چندمحصولی)			شهرستان	
	تعداد درخت		تعداد بهره‌برداری	تولید	تعداد درخت			تعداد بهره‌برداری
	نهال	بارور			نهال	بارور		
۹۲	۱۱۸	۲۲۳	۲۱۸۲	۵۲	۳۶	۱۱۱	۸۵۲	خراسان رضوی
۱	۳	۲	۲۲	⊙	⊙	⊙	۲	برنلسکن
.	۱	۱	۳۷	//	//	۲	۲۳	تایباد
۱	//	۱	۱۵	.	۱	۱	۱۲	تربت جام
۳۸	۷	۱۲	۱۵۲	۲۶	۲	۱۵	۹۷	تربت خیریه
//	//	//	۹	⊙	⊙	⊙	۲	چناران
.	.	.	.	⊙	⊙	⊙	۱	خواف
⊙	⊙	⊙	۲	درگز
⊙	⊙	⊙	۱	⊙	⊙	⊙	۲	رشتخوار
۷	۱۳	۵۲	۹۸۱	۲	۶	۲۳	۲۲۷	سبزوار
.	//	//	۳	⊙	⊙	⊙	۲	سرخس
۱	۲	۱۱	۱۸۰	۲	۱	۵	۱۱	فردوس
.	//	//	۱۳	.	//	۱	۱۰	فریمان
۲۶	۶۳	۷۲	۹۰۷	۱۹	۱۰	۲۶	۲۲۲	قائنات
۹	۲	۲	۶۹	//	۱	//	۱۸	لوچان
۴	//	۴	۲۵	//	۲	۵	۲۱	کاشمر
.	//	۲	۸	کلات
۲	۳۱	۵۶	۲۸۳	.	۲	۲	۱۰	گناباد
//	//	۱	۴۱	//	۲	۵	۱۰۸	مشهد
۲	۵	۵	۲۰۲	۱	۶	۲	۴۹	نیشابور

۷۴- تعداد بهره‌برداری، سطح کاشت ساده، تعداد درخت و مقدار تولید گردو برحسب شهرستان
(بهره‌برداری - هکتار - هزار اصله - تن)

(فضای باز)

تولید	کشت مجتمع ساده (تک محصول)				کل		شهرستان
	تعداد درخت		سطح کاشت	تعداد بهره‌برداری	تولید	تعداد بهره‌برداری	
	نهال	بارور					
۶۸۵	۱۷۲	۲۱۹	۱۹۶۸	۲۲۸۲	۲۱۱۲	۴۳۶۸۵	خراسان رضوی
۲۱	۱	۵	۲۱	۱۸۵	۷۸	۲۱۲۸	برداسکن
۲	//	//	۲	۱۰	۵	۷۳۰	تایباد
۲	۱	۲	۱۲	۲۶	۲۲	۱۴۵۱	ترت جام
//	۱	۲	۶	۱۵	۲۱	۱۶۸۱	ترت حیدریه
۲۲	۱۳	۱۶	۱۴۴	۲۸۷	۱۴۴	۳۲۹۸	چناران
.	//	۵۰	خواف
۱۹۴	۵۵	۲۵	۲۲۸	۶۲۲	۲۲۲	۲۵۳۸	درگز
۵	۵	۵	۵	۲	۱	۵۱	رشتخوار
۹۱	۲۹	۵۲	۵۲۳	۱۰۴۶	۲۲۲	۶۲۲۹	سبزوار
۱	۲	۲	۲۱	۲۶	۲	۱۲۵	سرخس
۱	//	//	۱	۱۲	۱۵	۹۳۲	فردوس
.	۱	۳	۱۲	۱۳	۱	۴۲۲	فریمان
۲	۲	۱	۶	۲۲	۱۴	۱۰۷۶	قائنات
۱۲	۱۱	۶	۶۸	۱۵۳	۱۴۷	۲۵۷۸	قوچان
۱۶۸	۳	۲۳	۱۱۸	۳۹۵	۲۲۴	۲۶۳۴	کاشمر
۲	۱۰	۲۰	۱۷۰	۳۲۸	۱۵	۲۰۰۴	کلات
۶	۱	۱	۸	۵۷	۴۴	۲۱۸۴	گناباد
۸۵	۱۱	۲۰	۱۲۲	۲۵۲	۲۶۱	۶۳۷۶	مشهد
۹۳	۲۱	۲۲	۲۷۰	۷۸۱	۲۳۲	۷۲۷۱	نیشابور

۷۴- تعداد بهره‌برداری، سطح کاشت ساده، تعداد درخت و مقدار تولید گردو برحسب شهرستان (دنباله)

(بهره‌برداری - هکتار - هزار اصله - تن)

(فضای باز)

تولید	کاشت پراکنده			کاشت مجتمع مخلوط (چشم‌حصولی)			شهرستان	
	تعداد درخت		تعداد بهره‌برداری	تولید	تعداد درخت			تعداد بهره‌برداری
	نهال	بارور			نهال	بارور		
۵۴۵	۹۱	۱۳۱	۲۲۷۷۰	۸۸۳	۲۰۵	۲۳۵	۱۷۰۲۷	خراسان رضوی
۳۶	۳	۶	۱۱۱۵	۲۷	۳	۸	۸۲۷	برداسکن
//	۱	۱	۳۹۳	۳	۱	۱	۳۳۰	نایباد
۱	۲	۲	۷۲۶	۱۹	۶	۱۰	۶۹۶	نوبت جام
۸	۳	۱	۶۰۰	۲۲	۳	۴	۸۷۶	نوبت حیدریه
۲۹	۹	۱۱	۱۸۹۲	۹۲	۱۴	۳۱	۱۱۵۵	چنارلن
//	//	//	۳۹	//	//	//	۱۲	خواف
۱۷۱	۸	۱۳	۱۷۸۳	۱۶	۲	۲	۱۶۹	درگز
//	//	//	۳۷	//	//	//	۲۰	رشتخوار
۷۸	۱۳	۲۰	۲۵۷۷	۷۲	۱۵	۲۴	۱۷۰۸	سبزوار
//	۱	//	۵۸	//	۱	//	۲۲	سرخس
۹	۲	۲	۶۸۹	۵	۱	۱	۲۳۶	فردوس
//	۱	۱	۱۶۷	۱	۴	۲	۲۴۲	فریمان
۸	۱	۳	۷۵۹	۴	۶	۲	۲۸۸	قائنات
۵۵	۸	۹	۱۶۹۳	۷۹	۱۵	۱۱	۷۴۷	نوجان
۲۶	۳	۳	۱۳۲۶	۵۰	۶	۹	۷۹۶	کشمیر
۵	۴	۸	۷۲۸	۹	۱۲	۱۸	۹۶۸	کلات
۲۶	۷	۱۱	۱۵۱۱	۱۱	۲	۳	۶۵۷	گنبداد
۹	۹	۱۴	۱۶۳۰	۲۶۷	۸۲	۷۱	۲۵۰۷	مشهد
۱۳۸	۱۶	۲۳	۳۹۳۵	۲۰۴	۳۳	۳۷	۲۷۳۲	بیشاپور

۷۵- تعداد بهره‌برداری، سطح کاشت ساده، تعداد درخت و مقدار تولید پسته برحسب شهرستان (بهره‌برداری - هکتار - هزار اصله - تن)

(فضای باز)

شهرستان	کل		کاشت مجتمع ساده (تک محصولی)		
	تعداد بهره‌برداری	تولید	تعداد بهره‌برداری	تعداد درخت	
				سطح کاشت	بارور
خراسان رضوی	۲۰۲۸۵	۱۲۶۳۱	۱۵۰۲۱	۲۲۲۴۴	۲۲۶۲
برداکن	۴۲۰۶	۱۹۱۴	۲۳۶۴	۲۹۶۷	۹۰۰
تایباد	۱۴۷	۴۲۰	۹۱	۷۱۰	۱۹۰
تریت جام	۳۲۷	۱۵۷	۱۷۷	۶۲۰	۱۰۴
تریت حیدریه	۳۴۹۲	۶۲۶۲	۲۲۲۳	۸۰۱۷	۱۵۵۶
چناران	۱۲	//	۲	۲	//
خواف	۱۲۰۵	۲۷۷	۹۷۹	۶۲۴	۱۲۷
درگز	۹۴	۲	۲۱	۲۱	۲
رشتخوار	۴۸۲	۹۳	۲۲۳	۴۱۰	۲۶
سبزوار	۱۸۳۵	۷۱۲	۱۲۲۶	۱۸۹۳	۲۲۱
سرخس	۱۱۶	۱۲۳	۵۲	۲۶۲	۵۲
فردوس	۱۸۲۱	۱۲۴۴	۱۲۲۰	۲۴۷۶	۸۱۰
فریمان	۱۷	۰	۹	۱۲	۳
قائنات	۱۷۱۶	۴۴۰	۱۲۹۲	۱۳۶۶	۲۲۳
قوجان	۸	//	۰	۰	۰
کاشمر	۲۴۳۶	۳۱۹	۱۷۳۳	۱۵۲۹	۳۸۸
کلات	۲۰	۲۰	۸	۶۴۱۹	۱۴۰۰
گناباد	۱۸۲۹	۱۱۷۳	۱۵۰۶	۳۸۸۵	۱۰۲۰
مشهد	۷۱	۵۲	۲۱	۲۷۳	۱۲
نیشابور	۲۵۵	۱۲۹	۲۲۳	۹۴۰	۷۲

نتایج تفصیلی سرشماری عمومی کشاورزی ۱۳۸۲ - استان خراسان رضوی

۷۵- تعداد بهره‌برداری، سطح کاشت ساده، تعداد درخت و مقدار تولید پسته برحسب شهرستان (دنباله)

(بهره‌برداری - هکتار - هزار اصله - تن)

(فضای باز)

تولید	کاشت پراکنده			کاشت مجتمع مخلوط (چندمحصولی)			شهرستان	
	تعداد درخت		تعداد بهره‌برداری	تولید	تعداد درخت			تعداد بهره‌برداری
	نهال	بارور			نهال	بارور		
۴۷	۱-۹	۲۸	۲۸۱۱	۲۹۱	۵۱۷	۱۵۰	۱۷۱۶ خراسان رضوی	
۱۲	۵۲	۱۱	۷۷۲	۳۷۶	۵۰۰	۱۲۲	۱۲۲۲ برداسکن	
//	//	//	۲۸	//	//	//	۲۱ تایباد	
۱	۱	۱	۱۲۷	//	۱	//	۲۳ تربت جام	
۱	۱	//	۵۱	۱	//	//	۱۹ تربت حیدریه	
۰	//	//	۳	//	//	//	۵ چناران	
۳	۲	۲	۱۸۹	۱	۱	//	۲۰ خواف	
//	//	//	۵۵	۰	//	//	۱۱ درگز	
۱	۱	//	۲۵۲	//	//	//	۱۳ رشتخوار	
۲	۱۰	۲	۵۳۹	۱	۲	//	۱۴ سبزوار	
//	۱	//	۵۹	//	//	//	۵ سرخس	
۹	۳	۲	۳۶۲	۲	۱	//	۵۷ فردوس	
⊙	⊙	⊙	۱	۰	//	//	۷ فریمان	
۳	۵	۲	۲۴۳	۲	۳	۳	۸۷ قلبات	
۰	//	//	۲	//	//	//	۲ قوچان	
۱۴	۱۹	۵	۶۹۷	۲	۵	۲	۲۴ کاشمر	
//	۱	//	۷	//	//	//	۵ کلات	
۲	۱۰	۲	۳۱۷	//	۱	//	۱۹ گناباد	
//	//	//	۱۲	۲	۱	//	۱۸ مشهد	
//	۱	//	۸۱	//	۲	//	۲۳ نیشابور	

۷۶- تعداد بهره‌برداری، سطح کاشت ساده، تعداد درخت و مقدار تولید انگور آبی برحسب شهرستان
(بهره‌برداری - هکتار - هزار اسله - تن)

(فضای باز)

شهرستان	کل		کاشت مجتمع ساده (تک محصولی)		
	تعداد بهره‌برداری	تولید	سطح کاشت	تعداد درخت	
				تهال	بارور
خراسان رضوی	۷۴۶۳۴	۱۸۸۱۷۷۱	۱۵۵۴۹	۲۱۳۱۶	۱۹۶۵
برداسکن	۲۸۵۱	۱۵۰۰۸	۸۳۲	۱۲۶۹	۱۱۳
تایباد	۱۱۱۲	۵۹	۵۲	۲۲	۱
تربت جام	۲۰۳۰	۸۹	۲۳۰	۱۸۲	۲
تربت حیدریه	۲۲۸۵	۷۴۸	۱۳۲	۱۱۹	۱۱
چناران	۲۳۲۷	۶۹۹	۱۴۷	۱۷۶	۱۲
خواف	۵۰۰	۶۹	۵	۷	//
درگز	۳۰۰۱	۲۲۰۲	۱۱۲۲	۱۲۶۵	۹۵
رشتخوار	۷۴۵	۲۲۲	۱۶	۱۳	//
سبزوار	۱۰۲۸۲	۱۴۰۲۰	۱۹۹۰	۲۳۶۵	۲۷۲
سرخس	۳۰۲	۱۹	۲۴	۳	۲۰
فردوس	۱۳۹۷	۵۳	۱۶	۲۱	//
فریمان	۲۲۸	۱۲	۱۰	۱۳	//
قنات	۳۲۱۳	۷۲۵	۲۵۳	۲۳۱	۱۱
قوچان	۷۵۳۳	۲۴۳۲۷	۲۹۸۲	۶۱۷۸	۷۰۶
کاشمر	۱۴۹۲۷	۱۱۷۹۱۷	۵۰۶۷	۱۱۰۲۸	۳۳۹
کلات	۹۵۹	۲۲	۱۳	۱۲	۱
گناباد	۶۱۲۳	۱۵۲۷	۲۳۱	۵۷۶	۱۳
مشهد	۳۰۷۸	۲۱۶۹	۶۷۸	۱۰۲۷	۲۲
نیشابور	۱۰۵۰۱	۶۳۴۸	۱۵۲۸	۲۲۰۰	۱۳۲

نتایج تفصیلی سرشماری عمومی کشاورزی ۱۳۸۲ - استان خراسان رضوی

۷۶- تعداد بهره‌برداری، سطح کاشت ساده، تعداد درخت و مقدار تولید انگور آبی برحسب شهرستان (دنباله)

(بهره‌برداری - هکتار - هزار اصله - تن)

(فضای باز)

تولید	کاشت پراکنده			کاشت مجتمع مخلوط (چندمحصولی)			شهرستان	
	تعداد درخت		تعداد بهره‌برداری	تولید	تعداد درخت			تعداد بهره‌برداری
	نهال	بارور			نهال	بارور		
۲۹۴۹	۶۲	۲۲۹	۱۳۷۶۱	۷۳۴۹	۲۱۱	۱۶۶۳	۱۳۷۱۵	خراسان رضوی
۳۱۳	۱۹	۵۱	۱۰۳۴	۵۱۴۶	۱۶۱	۱۰۳۰	۱۷۵۰	برداسکن
۲	۱	۲	۴۸۳	۲۵	۲	۱۷	۲۱۸	تایباد
۱۲	۱	۵	۶۹۰	۲۱	۱۱	۵۲	۵۸۸	ثرت جام
۷۸	۲	۱۲	۹۰۷	۲۱۷	۳	۲۴	۸۶۳	ثرت حیدریه
۷۲	۱	۱۳	۱۳۴۲	۷۱	۱	۲۱	۲۸۹	چنارن
۲۶	۱	۸	۳۴۱	۱۵	۱	۳	۱۱۷	خواف
۷۲	۱	۸	۷۶۷	۱۸	//	۳	۸۹	درگز
۲۷	//	۳	۵۶۲	۶۵	//	۲	۱۱۵	رشتخوار
۳۰۲	۷	۲۸	۲۴۸۳	۳۵۳	۳	۱۰۵	۱۳۷۰	سبزوار
۷	//	۱	۲۱۸	۲	۱	۱	۶۷	سرخس
۲۸	//	۹	۷۶۲	۱۶	//	۸	۳۳۷	فردوس
//	//	۱	۹۵	۵	//	۸	۱۲۶	فریمان
۲۳	۲	۶	۹۱۵	۱۱۰	۵	۹۶	۹۳۲	قائبات
۸	۱	۱	۱۶۹	۱۷	۲	۸	۵۹	قوچان
۱۷۴۵	۲۰	۲۱۲	۷۱۸	۳۲۲	۳	۵۰	۲۷۰	کاشمر
۱۲	//	۲	۳۲۳	۱۲	۱	۷	۵۸۶	کلات
۲۱	۱	۱۱	۷۷۹	۹۱	۱	۲۸	۹۳۵	گناباد
۳۲	۱	۳	۳۹۰	۳۷۹	۱۰	۵۵	۱۷۳۶	مشهد
۱۳۳	۳	۳۰	۱۵۸۲	۳۲۲	۵	۱۳۲	۱۵۲۷	نیشابور

۷۷- تعداد بهره‌برداری، سطح کاشت ساده، تعداد درخت و مقدار تولید انگور دیم برحسب شهرستان
(بهره‌برداری - هکتار - هزار اصله - تن)

(فضای باز)

شهرستان	کل		کاشت مجتمع ساده (تک محصولی)		
	تعداد بهره‌برداری	تولید	تعداد بهره‌برداری	تعداد درخت	
				سطح کاشت	توتال
خراسان رضوی	۸۶۷۲	۲۵۸۶	۷۶۸۲	۲۵۱۲	۲۲۲۲
برداسکن	۹	۲	۲	//	//
تایباد	۲۱	۰	۱۰	۱	//
تربت جام	۱۰	//	۰	۰	۰
تربت حیدریه	۱۷۸	۲۶	۹۸	۱۱	//
چناران	۶	۱	۳	//	//
خواف	۰	۰	۰	۰	۰
درگز	۴	۱	۲	۲	۱
رشتخوار	۷	۲	۶	۱	//
سبزوار	۶۰۲۷	۲۷۱۲	۵۶۶۷	۲۵۶۲	۲۶۵۵
سرخس	۵	//	۲	⊙	⊙
قردوس	۸	۰	۲	⊙	⊙
فریمان	۴	۰	۰	۰	۰
قنات	۵۲۷	۱۶۶	۲۶۷	۲۲۸	۱۱۲
قوچان	۲۹	۲۵	۲۹	۹	۲۵
کاشمر	۲۶۶	۲۰۹	۱۸۵	۸۲	۱۹۷
کلات	۲	۰	۰	۰	۰
گناباد	۶۹	۴	۵۷	۲	//
مشهد	۲۲۰	۶	۱۵۹	۱۸	۵
نیشابور	۱۲۶۱	۴۲۲	۱۱۱۰	۵۸۲	۲۱۱

نتایج تفصیلی سرشماری عمومی کشاورزی ۱۳۸۲ - استان خراسان رضوی

۷۷- تعداد بهره‌برداری، سطح کاشت ساده، تعداد درخت و مقدار تولید انگور دیم برحسب شهرستان (دنباله)

(بهره‌برداری - هکتار - هزار اصله - تن)

(فضای باز)

تولید	کاشت پراکنده			کاشت مجتمع مخلوط (چندمحصولی)			شهرستان	
	تعداد درخت		تعداد بهره‌برداری	تولید	تعداد درخت			تعداد بهره‌برداری
	نهال	بارور			نهال	بارور		
۴۶	۱	۳۲	۲۱۹	۱۰۸	۳	۶۳	۵۸۶	خراسان رضوی
⊙	⊙	⊙	۲	۲	۰	//	۳	برداسکن
۰	//	//	۵	۰	۰	//	۶	تایباد
//	//	//	۸	⊙	⊙	⊙	۲	تربت جام
۶	//	۱	۲۱	۱۱	//	۲	۶۰	تربت حیدریه
⊙	⊙	⊙	۱	⊙	⊙	⊙	۲	چناران
۰	۰	۰	۰	۰	۰	۰	۰	خواف
۰	۰	۰	۰	۰	۰	۰	۰	درگز
۰	۰	۰	۰	⊙	⊙	⊙	۱	رشتخوار
۱۶	//	۱۳	۱۵۶	۲۲	۱	۲۱	۲۱۳	سبزوار
⊙	⊙	⊙	۲	⊙	⊙	⊙	۱	سرخس
۰	۰	//	۲	⊙	⊙	⊙	۲	فردوس
⊙	⊙	⊙	۱	۰	۰	//	۳	فریمان
۹	۱	۸	۱۰۶	۲۳	۱	۱۶	۱۷۲	گتخت
۰	۰	۰	۰	۰	۰	۰	۰	نوجان
۸	//	۲	۳۷	۲	//	۶	۲۳	کنسمر
⊙	⊙	⊙	۱	⊙	⊙	⊙	۲	کلات
۱	۰	۱	۱۰	⊙	⊙	⊙	۲	گناباد
//	//	//	۹	//	//	۳	۵۲	مشهد
۵	//	۱۲	۵۷	۷	//	۲	۱۸	نیشابور

۷۸- تعداد بهره‌برداری، سطح کاشت ساده، تعداد درخت و مقدار تولید انواع توت و شاه توت برحسب شهرستان (بهره‌برداری - هکتار - هزار اصله-تن)

(فضای باز)

شهرستان	کل		کاشت مجتمع ساده (تک محصولی)		
	تولید	تعداد بهره‌برداری	تعداد بهره‌برداری	تعداد درخت	
				سطح کاشت	پارور
خراسان رضوی.....	۹۲۵	۲۰۳۰۴	۲۲۴	۱۸	۱۲
بردهاسکن.....	۹	۲۸۲	۲	۵	۵
تایباد.....	۹	۵۴۴	۶	//	//
تربت جام.....	۲۹	۱۴۲۷	۲	۵	۵
تربت حیدریه.....	۲۶	۵۸۱	۲	//	۰
چناران.....	۲۰	۱۰۱۶	۱	۵	۵
خواف.....	۷۱	۹۸۳	۸	//	۲
درگز.....	۹	۳۹۶	۰	۰	۰
رشتخوار.....	۲۶	۶۶۹	۳	//	//
سبزوار.....	۶۹	۲۸۲۰	۲۱	۴	//
سرخس.....	۹	۴۳۴	۲	۵	۵
فردوس.....	۲۲	۲۹۲	۰	۰	۰
فریمان.....	۱	۱۱۳	۰	۰	۰
قائنات.....	۸۵	۱۸۸۲	۸	//	//
قوچان.....	۶	۱۵۴	۰	۰	۰
کاشمر.....	۸۶	۱۵۷۳	۲	۵	۵
کلات.....	۱۵	۵۸۵	۲۶	۱	۱
گناباد.....	۲۳۷	۳۳۹۶	۸	//	//
مشهد.....	۱۲۹	۲۰۷۶	۱۱۰	۱۲	۷
نیشابور.....	۶۶	۱۰۷۱	۱	۵	۵

۳۱

۷۸- تعداد بهره‌برداری، سطح کاشت ساده، تعداد درخت و مقدار تولید انواع توت و شاه توت برحسب شهرستان (دنباله)
(بهره‌برداری - هکتار - هزار اصله - تن)

(فضای باز)

شهرستان	کاشت مجتمع مخلوط (چندمحصولی)			کاشت پراکنده		
	تعداد بهره‌برداری	تعداد درخت		تعداد بهره‌برداری	تعداد درخت	
		تولید	نهال		بارور	نهال
خراسان رضوی.....	۴۴۸۳	۵۰	۷۳	۲۲۲	۱۵۶۴۲	۶۴
برداسکن.....	۱۹	//	//	۱	۲۶۳	۱
تایباد.....	۲۱۳	۱	//	۵	۲۲۸	۲
تربت جام.....	۴۰۸	۲	۸	۱۱	۱۰۲۰	۳
تربت حیدریه.....	۷۱	۱	//	۸	۵۰۷	۲
چناران.....	۱۷۰	۱	//	۱۴	۸۲۵	۳
خواف.....	۱۳۷	۱	//	۱۰	۸۳۸	۵
درگز.....	۲۸	۱	//	۱	۳۴۸	۲
رشتخوار.....	۷۴	۱	//	۳	۵۹۵	۲
سبزوار.....	۳۳۱	۲	۱	۱۲	۲۴۴۲	۱۰
سرخس.....	۵۱	//	//	۲	۲۸۱	۱
فردوس.....	۸۱	//	//	۲	۲۱۱	۱
فریمان.....	۴۵	۱	//	۱	۶۸	//
قائنات.....	۴۵۸	۳	۱	۳۹	۱۴۱۷	۵
قوچان.....	۱۹	۱	۱	۲	۱۳۵	//
کاشمر.....	۲۰	//	//	۵	۱۵۵۱	۳
کلات.....	۲۲۴	۲	۱	۲	۳۳۹	۱
گناباد.....	۴۲۸	۲	//	۲۹	۲۹۷۶	۱۳
مشهد.....	۱۴۳۹	۲۶	۵۷	۵۲	۶۳۶	۵
نیشابور.....	۳۶۸	۲	//	۱۸	۷۰۵	۵

۷۹- تعداد بهره‌برداری، سطح کاشت ساده و تعداد درخت توت نوفان برحسب شهرستان (بهره‌برداری - هکتار - هزار اصله) (قضای باز)

تولید	کاشت مجتمع ساده (تک محصول)				کل		شهرستان
	تعداد درخت		سطح کاشت	تعداد بهره‌برداری	تولید	تعداد بهره‌برداری	
	نهال	بارور					
-	۲۲	۱۱۷	۱۴۴	۶۵۷	-	۱۵۰۹۳	خراسان رضوی
-	//	۱	۱	۸	-	۱۲۰۶	برداسکن
-	-	۱۸	تایباد
-	-	۷۴	تریت جام
-	۷	۲۵	۵۰	۲۹۹	-	۲۷۳۴	تریت حیدریه
-	-	۲۹	چناران
-	//	.	//	۴	-	۳۰	خواف
-	۴	۲۵	۳۹	۸۱	-	۲۹۱۱	درگز
-	⊙	⊙	⊙	۱	-	۲۶۰	رشتخوار
-	//	۹	۸	۳۷	-	۱۸۱۰	سبزوار
-	-	۷	سرخس
-	//	۲	۱	۲۲	-	۳۵۶	فردوس
-	-	۱۱	فریمان
-	//	//	۱	۱۰	-	۴۹	قائنات
-	⊙	⊙	⊙	۱	-	۵۸	قوچان
-	۵	۱۶	۱۶	۱۰۰	-	۱۵۰۶	کاشمر
-	//	۲	۲	۲۵	-	۸۳۲	کلات
-	۴	۴	۱۶	۵۱	-	۲۸۹۱	گناباد
-	//	۲	۶	۶	-	۸۴	مشهد
-	⊙	⊙	⊙	۱	-	۲۲۹	نیشابور

۷۹- تعداد بهره‌برداری، سطح کاشت ساده و تعداد درخت توت نوغان برحسب شهرستان (دنباله)
(بهره‌برداری - هکتار - هزار اصله)

(فضای باز)

تولید	کاشت پراکنده			تولید	کاشت مجتمع مخلوط (چندمحصولی)			شهرستان
	تعداد درخت		تعداد بهره‌برداری		تعداد درخت		تعداد بهره‌برداری	
	نهال	بارور			نهال	بارور		
-	۴۸	۳۰۲	۱۱۴۸۴	-	۱۸	۱۰۱	۲۲۷۸	خراسان رضوی
-	۱	۱۲	۹۵۵	-	//	۲	۲۲۲	بردسکن
-	//	//	۱۱	-	//	//	۷	تایباد
-	//	//	۶۵	-	//	//	۹	تربت جام
-	۱۰	۵۷	۱۵۸۶	-	۷	۲۲	۹۶۲	تربت حیدریه
-	//	//	۲۶	-	۰	//	۳	چناران
-	۵	//	۲۰	-	۰	//	۷	خواف
-	۱۳	۱۱۹	۲۷۱۶	-	۱	۵	۱۲۹	درگز
-	//	۳	۲۳۷	-	۰	//	۲۲	رشتخوار
-	۲	۲۲	۱۵۹۷	-	//	۳	۱۹۰	سبزوار
-	//	//	۷	-	۰	۰	۰	سرخس
-	۱	۷	۲۶۰	-	//	۱	۸۳	فردوس
-	۰	//	۵	-	۰	//	۶	فریمان
-	//	//	۲۶	-	//	//	۱۳	قلبات
-	//	//	۵۵	-	۰	//	۳	قوچان
-	۲	۱۳	۷۲۱	-	۵	۱۸	۶۹۱	کاشمر
-	۱	۴	۲۵۶	-	۲	۱۲	۵۶۲	کلکات
-	۱۲	۶۱	۲۶۰۸	-	۲	۲	۲۶۰	گناباد
-	//	۱	۳۶	-	//	۷	۲۳	مشهد
-	//	۱	۱۷۹	-	//	//	۳۹	نیشابور

۸۰- تعداد بهره‌برداری، سطح کاشت ساده، تعداد درخت و مقدار تولید انواع تیریزی^(۱) بر حسب شهرستان (بهره‌برداری - هکتار - هزار اصله) (فضای باز)

تولید	کاشت مجتمع ساده (تک محصول)			تعداد بهره‌برداری	کل		شهرستان
	تعداد درخت		سطح کاشت		تولید ^(۲)	تعداد بهره‌برداری	
	نهال	بارور					
۱۲۵	۱۲۶۱	۱۲۷۰	۷۸۰	۱۵۲۸	۶۷۱	۱۷۸۱۲	خراسان رضوی
//	۱	۵۸	۱۸	۱۱	//	۲۸۷	برداسکن
//	//	//	۱	۵	۲	۲۷۲	تایباد
//	//	۲	۳	۴	۲	۳۰۲	تربت جام
۸	۸۵	۱۲۲	۷۵	۲۹۲	۲۰	۱۵۵۶	تربت حیدریه
۶	۵۲	۱۱	۱۹	۵۳	۷۵	۱۸۲۵	چناران
۰	۲	//	//	۳	۲	۲۱۸	خواف
۱۳	۲۵	۲۷	۲۱	۸۷	۱۸	۱۰۷۰	درگز
⊙	⊙	⊙	⊙	۲	//	۲۶۱	رشتخوار
۱۶	۷۲	۹۷	۵۸	۲۷۳	۲۵	۲۰۵۲	سبزوار
۰	۲	۱	۲	۳	۱	۱۶۷	سرخس
⊙	⊙	⊙	⊙	۲	//	۲۲	فردوس
۱۸	۱۱۲	۲۲۲	۲۰	۲۹	۲۷	۳۰۲	فریمان
۱	۸	۳۰	۷۰	۲۶	۸	۶۷۸	قائنات
۲۲	۶۰۶	۱۰۷	۱۰۴	۲۳۰	۵۰	۱۷۷۶	قوچان
۸	۱۲	۸۲	۶۲	۱۸۸	۱۱	۹۳۰	کاشمر
۲	۸۶	۱۸	۲۶	۱۰۳	۱۰	۱۱۶۲	کلات
۰	//	//	//	۳	۱	۳۱۲	گناباد
۲۸	۲۵	۱۲۲	۱۱۲	۹۲	۳۲۵	۲۶۳۰	مشهد
۳	۵۰	۵۰۲	۱۴۷	۱۲۲	۶۵	۱۹۵۲	نیشابور

۸۰- تعداد بهره‌برداری، سطح کاشت ساده، تعداد درخت و مقدار تولید انواع تیریزی^(۱) برحسب شهرستان (دنباله)

(بهره‌برداری - هکتار - هزار اصله)

(فضای باز)

شهرستان	کاشت مجتمع مخلوط (چندمصولی)			تولید	تعداد درخت		تعداد بهره‌برداری	
	تولید	تعداد درخت			تولید	بهره‌برداری		
		تعداد درخت	تولید					بهره‌برداری
خراسان رضوی	۲۴۴	۵۱۵	۵۷۱	۱۱۷۷۳	۱۸۳	۴۹۲	۴۱۸	۲۶۴۶
برداکن	//	//	۲	۱۴۷	//	//	۲	۱۲۹
نایب	//	۱	۱	۱۸۸	۳	۱	۲	۷۹
تربت جام	//	۱	۲	۲۱۲	۱	۳	۱۴	۸۶
تربت حیدریه	۳	۳	۱۳	۶۴۲	۱۸	۱۲۰	۲۶	۶۲۶
چناران	۱۰	۹۲	۶۵	۱۵۱۸	۵۹	۱۸	۱۳	۳۷۷
خواف	۳	۱۶	۱۰	۲۰۹	//	//	//	۷
درگز	۵	۳۵	۲۸	۹۱۸	//	۲	۲	۶۷
رشتخوار	//	//	۱	۲۳۱	//	۰	//	۲۸
سبزوار	۲۸	۳۵	۶۰	۱۵۸۵	۲	۶	۹	۲۱۵
سرخس	//	۱	//	۱۳۹	۱	//	۱	۲۵
فردوس	//	۰	۱	۲۰	⊙	⊙	⊙	۲
فریمان	۶	۹	۲۸	۲۰۹	۲	۵	۸	۶۶
قائنات	۱	۶	۱۰	۵۶۲	۶	۳	۷	۹۱
قوچان	۱۰	۱۶۵	۱۰۳	۱۰۷۱	۱۸	۲۵۲	۱۱۲	۵۱۶
کاشمر	//	۸	۱۱	۴۸۲	۳	۶	۹	۲۶۲
کلات	۷	۳۰	۱۸	۵۱۹	۱	۳۰	۲۱	۵۶۱
گناباد	//	۲	۵	۲۸۷	//	//	//	۲۵
مشهد	۲۳۱	۹۹	۱۷۰	۱۵۳۱	۵۶	۳۹	۴۲	۱۰۲۰
نیشابور	۳۹	۱۰	۳۷	۱۳۰۳	۱۳	۹	۱۲۰	۵۲۶

(۱) تیریزی، سپینار، کبوده، شالک، پده، اشن و ...
 (۲) تولید محصول تیریزی به واحد هزار اصله است.

۸۱- تعداد بهره‌برداری، سطح کاشت ساده و مقدار تولید زرشک برحسب شهرستان (بهره‌برداری - هکتار - تن) (فضای باز)

تولید	کاشت مجتمع ساده (تک محصولی)			کل		شهرستان	
	تعداد درخت		سطح کاشت	تعداد بهره‌برداری	تولید		تعداد بهره‌برداری
	نهل	بارور					
۲۲۹۵	-	-	۲۶۵۵	۵۱۰۳	۲۲۵۳	۵۹۱۹	خراسان رضوی
.	-	-	.	.	//	۲۲	برداسکن
.	-	-	.	.	//	۱۲	تایباد
.	-	-	.	.	//	۵	تربت جام
⊙	-	-	⊙	۲	۱	۲۶	تربت حیدریه
.	-	-	چناران
⊙	-	-	⊙	۱	۱	۲	خواف
.	-	-	.	.	⊙	۱	درگز
.	-	-	.	.	//	۵	رشتخوار
⊙	-	-	⊙	۱	//	۶	سبزوار
.	-	-	سرخس
⊙	-	-	⊙	۱	//	۱۲	فردوس
.	-	-	.	.	⊙	۲	فریمان
۲۲۹۲	-	-	۲۶۵۰	۵۰۸۲	۲۲۴۶	۵۶۳۶	قائنات
.	-	-	.	.	⊙	۱	قوچان
.	-	-	.	.	//	۲	کاشمر
.	-	-	کلات
۱	-	-	۲	۱۲	۲	۱۳۳	گناباد
⊙	-	-	⊙	۲	۱	۲۰	مشهد
.	-	-	.	.	//	۱۰	نیشابور

۸۱- تعداد بهره‌برداری، سطح کاشت ساده و مقدار تولید زرشک برحسب شهرستان (دنباله) (بهره‌برداری - هکتار - ۵ (قضای باز)

تولید	کاشت پراکنده			کاشت مجتمع مخلوط (چندمحصولی)			شهرستان	
	تعداد درخت		تعداد بهره‌برداری	تولید	تعداد درخت			تعداد بهره‌برداری
	نهال	بارور			نهال	بارور		
۴	-	-	۱۸۹	۵۴	-	-	خراسان رضوی..... ۶۲۷	
//	-	-	۵	//	-	-	برداسکن..... ۱۹	
//	-	-	۶	//	-	-	قاریاباد..... ۶	
//	-	-	۴	⊙	-	-	تربت جام..... ۱	
//	-	-	۱۸	۱	-	-	تربت حیدریه..... ۲۶	
.	-	-	.	.	-	-	چنارلن..... ۰	
.	-	-	.	//	-	-	خواف..... ۳	
.	-	-	.	⊙	-	-	درگز..... ۱	
//	-	-	۳	⊙	-	-	رشتخوار..... ۲	
⊙	-	-	۲	//	-	-	سبزوار..... ۳	
.	-	-	.	.	-	-	سرخس..... ۰	
⊙	-	-	۱	//	-	-	فردوس..... ۱۰	
⊙	-	-	۲	.	-	-	فریمان..... ۰	
۳	-	-	۱۲۸	۵۱	-	-	قائنات..... ۲۴۵	
.	-	-	.	⊙	-	-	قوچان..... ۱	
.	-	-	.	//	-	-	کاشمر..... ۳	
.	-	-	.	.	-	-	کلات..... ۰	
//	-	-	۱۳	۱	-	-	گناباد..... ۱۰۶	
//	-	-	۵	//	-	-	مشهد..... ۱۲	
⊙	-	-	۲	//	-	-	نیشابور..... ۸	

۸۲- مساحت گلخانه‌ها و تولید انواع محصولات در بهره‌برداری‌ها برحسب شهرستان (بهره‌برداری - هکتار - تن)

شهرستان	گلخانه		گوجه فرنگی		خیار		انواع قلم		پادنجان	
	تعداد بهره‌برداری	مساحت	تعداد بهره‌برداری	تولید	تعداد بهره‌برداری	تولید	تعداد بهره‌برداری	تولید	تعداد بهره‌برداری	تولید
خراسان رضوی.....	۲۰۶	۲۷	۲۳	۱۳۵	۵۱	۶۷۳	۵	۸	۲۱	۱۱
برداسکن.....	۱	⊙	۱	⊙	۱	⊙	۱	⊙	۰	۰
تایباد.....	۰	۰	۰	۰	۰	۰	۰	۰	۰	۰
تربت جام.....	۲	⊙	۰	۰	۲	⊙	۰	۰	۰	۰
تربت حیدریه.....	۳۰	۵	۲۵	۵	۶	۸	۰	۰	۱۲	۵
چنارن.....	۶	۱	۲	⊙	۵	۸۶	۰	۰	۱	⊙
خواف.....	۱	⊙	۰	۰	۰	۰	۰	۰	۰	۰
درگز.....	۲	⊙	۰	۰	۱	⊙	۰	۰	۰	۰
رشتخوار.....	۰	۰	۰	۰	۰	۰	۰	۰	۰	۰
سبزوار.....	۹	//	۱	⊙	۲	⊙	۰	۰	۰	۰
سرخس.....	۲	//	۰	۰	۱	⊙	۰	۰	۰	۰
فردوس.....	۳	۱	۱	⊙	۱	⊙	۰	۰	۰	۰
فریمان.....	۲	⊙	۰	۰	۱	⊙	۰	۰	۰	۰
قائنات.....	۴	//	۰	۰	۲	⊙	۰	۰	۰	۰
قوچان.....	۱	⊙	۰	۰	۰	۰	۰	۰	۰	۰
کاشمر.....	۱۳	۲	۲	⊙	۱۱	۹۲	۰	۰	۱	⊙
کلات.....	۰	۰	۰	۰	۰	۰	۰	۰	۰	۰
گناباد.....	۸	//	۱	⊙	۱	⊙	۱	⊙	۰	۰
مشهد.....	۱۱۱	۱۶	۹	۹۳	۱۶	۲۳۵	۲	⊙	۵	۱۳
نیشابور.....	۹	۱	۱	⊙	۲	⊙	۱	⊙	۰	۰

فصل پنجم

**مکانیزاسیون کشاورزی
(استفاده از ماشین‌ها و ادوات کشاورزی
و آبیاری تحت فشار)**

۸۲- تعداد بهره‌برداری‌های استفاده‌کننده از هریک از ماشین‌ها و ادوات کشاورزی برحسب شهرستان


شهرستان	تراکتور	تیلر	کمیابین	توپر	دیوگر
خراسان رضوی.....	۲۴۲۸۶۹	۶۲۲۹	۷۲۷۲۶	۱۰۶۵۶۰	۳۷۲۸۲
برداسکن.....	۷۲۸۷	۳۲	۲۵۰۸	۱۲۵۸	۲۱۲۹
تایباد.....	۸۴۲۰	۲۰	۳۱۰۹	۲۸۰۰	۲۲
ترت جام.....	۱۲۶۶۶	۲۲	۵۸۹۲	۶۷۷۹	۳۹۲
ترت حیدریه.....	۲۸۳۲۲	۷۸۲	۶۶۱۶	۶۶۳۸	۲۳۹
چناران.....	۶۰۲۲	۲۶۷	۳۸۲۱	۲۲۸۵	۲۲۲
خواف.....	۲۸۲۲	۹	۱۶۰۷	۷۵۸	۱۹
درگز.....	۷۲۸۲	۸۱۲	۲۲۸۹	۵۷۳۲	۱۲۲۹
رشتخوار.....	۵۸۹۲	۲۱	۱۳۸۵	۲۳۱۵	۱۹۰
سیزوار.....	۳۲۲۶۸	۶۹	۹۷۲۱	۱۶۱۵۲	۱۱۸۲۶
سرخس.....	۶۷۵۰	۱۶	۵۰۰۸	۳۸۸۶	۳۲۱
فردوس.....	۵۵۸۳	۶۷۶	۱۲۲۱	۲۱۰۹	۸۰۸
فریمان.....	۵۹۲۲	۲۸	۲۰۷۶	۲۲۱۱	۸۹۵
قائنات.....	۱۲۶۲۹	۲۹	۲۲۲	۲۲۸۲	۱۸۲
قوچان.....	۱۰۹۶۰	۲۹	۲۶۹۵	۲۲۹۹	۱۰۵۵
کاشمر.....	۱۴۶۲۶	۷۷	۲۱۸۲	۵۶۰۰	۱۲۲۹
کلات.....	۶۰۲۲	۸۷۵	۲۵۹	۵۶۶۳	۱۷۲۱
گناباد.....	۱۱۰۲۵	۱۹۱۸	۱۱۱۵	۳۰۷۱	۵۱۸
مشهد.....	۲۰۲۹۷	۳۶۵	۶۷۳۹	۱۵۶۲	۲۰۱۶
نیشابور.....	۳۳۷۸۶	۱۶۱	۸۹۱۷	۱۷۳۵۷	۸۲۵۵

نتایج تفصیلی سرشماری عمومی کشاورزی ۱۳۸۲ - استان خراسان رضوی

۸۲- تعداد بهره‌برداری‌های استفاده‌کننده از هریک از ماشین‌ها و ادوات کشاورزی برحسب شهرستان (دنباله)

ماشین خرمکوب گندم و جو	چاپر	بسته‌بند (بیلر)	ردیف‌کن (ریک)	غلف‌چین (موور)	شهرستان
۱۵۳۱۳۷	۷۳۰	۲۶۹۵	۱۸۶۶	۱۹۰۸	خراسان رضوی
۴۱۶۸	۱	۲	-	۹	برداسکن
۵-۲۶	۵	۱۳	۴۵	۶	تایباد
۷۲۲۴	۲۶	۲۲۸	۱۸۹	۲۳۳	تربت جام
۱۵۶۲۹	۵	۱۴۷	۲۷۱	۱۳۸	تربت جلدیره
۲۱۰۱	۴۴۰	۸۹۶	۲۲۲	۳۹۵	چناران
۲۸۳۲	۰	۹	۵۴	۹	خواف
۳۲۶۹	۱	۵۴	۲۰	۳۲	درگز
۳۸۵۲	۱	۲۸	۲۸	۷	رشتخوار
۲۷۲۰۲	۲۵	۵۶۳	۱۳۱	۲۱۷	سبزوار
۱۳۱۴	۱	۲۷	۳۷	۳۶	سرخس
۲۰۸۲	۰	۱۱	۳	۱۱	فردوس
۲۲۲۷	۲	۷۶	۷۲	۶۹	فریمان
۹۵۵۲	۰	۳	۱۵	۵	قائنات
۷۵-۵	۷۰	۲۳	۱۴۰	۳۳	فوجان
۷۹۵۰	۱	۷	۲	۹	کاشمر
۴۸۵۰	۰	۱	۱۲	۷	کلات
۵۷۵۳	۰	۲۸	۸۹	۲۶	گناباد
۱۱۲۸۶	۳۰	۱۹۰	۲۱۱	۲۰۰	مشهد
۲۵۸۵۷	۹۲	۳۳۰	۱۷۸	۳۶۸	نیشابور





۸۳- تعداد بهره‌برداری‌های استفاده‌کننده از هر یک از ماشین‌ها و ادوات کشاورزی برحسب شهرستان (دنباله)

شهرستان	ملشین خرمنکوب برنج	کلاوهن تراکتوری	دیسک	فاروگر	نهرکن
خراسان رضوی.....	۱۵۲۱	۲۲۱۷۳۸	۱۲۵۵۸۰	۲۸۲۲۶	۲۷۲۰۶
برداسکن.....	۰	۶۹۷۵	۲۵۱	۱۹۰	۲۸۲
تایباد.....	۰	۷۹۱۶	۷۴۱۶	۱۰۸۰	۲۱۰
تریت جام.....	۰	۱۱۲۷۳	۱۲۲۵۹	۲۱۱۷	۲۸۰۰
تریت حیدریه.....	۰	۲۴۲۸۶	۱۲۷۸۹	۲۱۹۶	۲۶۹۷
چقاران.....	۰	۵۸۲۶	۵۲۲۸	۲۷۵۲	۲۰۵۲
خواف.....	۰	۴۴۱۸	۳۵۵۷	۷۸۳	۵۲۳
درگز.....	۵۹۲	۷۱۱۳	۲۰۲۵	۱۳۳۲	۱۲
رشتخوار.....	۰	۵۳۲۷	۳۵۰۶	۱۳۳۷	۱۲۶۰
سبزوار.....	۰	۳۲۰۷۵	۱۱۰۸۴	۲۲۲	۱۲۲۹
سرخس.....	۰	۵۵۵۲	۶۶۹۱	۲۲۲۶	۱۸۵۷
فردوس.....	۰	۴۹۲۱	۱۴۲۹	۳۷	۳۴۲
فریمان.....	۰	۵۸۲۱	۵۷۹۲	۹۹	۳۲۱
قائنات.....	۰	۱۱۹۹۱	۳۱۲۳	۸۷	۳۲۷
قوچان.....	۰	۱۰۷۸۰	۷۸۶۵	۷۷۷	۲۸۵
کاشمر.....	۰	۱۳۲۹۶	۳۳۲	۲۲۲	۱۲۲۹
کلات.....	۹۲۹	۵۸۶۲	۵۲۶	۶۷	۱۲۸
گناباد.....	۰	۷۳۰۱	۱۱۴۷	۵۰۸	۸۸۸
مشهد.....	۰	۱۸۸۶۲	۱۷۶۵۷	۲۶۰۸	۲۱۹۲
نیشابور.....	۰	۳۱۹۴۲	۲۰۸۰۱	۶۲۰۹	۵۵۱۰

۸۲- تعداد بهره‌برداری‌های استفاده‌کننده از هریک از ماشین‌ها و ادوات کشاورزی برحسب شهرستان (دنباله)

موتور پمپ آب		سمپاش پستی	سمپاش موتوری	سمپاش تراکتوری	کودپاش	کولتیواتور	شهرستان
برقی	دیزلی						
۸۶۶۱۵	۴۰۰۱۶	۵۶۲۱۴	۲۹۹۴۴	۳۳۳۲۶	۱۵۹۰۹	۱۴۱۳۰	خراسان رضوی
۶۵۱۴	۸۶۶	۲۰۸۲	۵۳۷	۱۶۸۰	۱۰۹	۶۷۳۳	برداسکن
۱۱۰۸	۳۶۰	۶۰۰	۳۷	۱۰۸۷	۹۱۵	۱۷۸۲	تایباد
۲۲۷۰	۱۱۲۷	۱۹۲۵	۲۸۰	۲۶۶۰	۲۳۷۸	۲۸۵۹	تربت جام
۱۰۲۲۲	۱۰۲۵۸	۲۸۷۵	۹۰۷	۲۲۶۵	۱۸۱۸	۲۰۹۵۴	تربت حیدریه
۲۶۶۶	۹۹۲	۶۸۴	۲۵۳۸	۲۵۶۷	۲۱۹۲	۱۷۹۲	چناران
۲۳۷۹	۵۲۴	۱۰۹۳	۳۷۰	۱۰۹۳	۳۸۱	۱۸۱۲	خواف
۱۰۳	۷۶	۲۰۹۲	۶۸۲	۲۳۸	۵۶۵	۳۸۴۹	درگز
۳۹۹۲	۲۷۳۳	۲۵۲۴	۵۲۴	۱۱۵۰	۷۷۷	۴۱۰۹	رشتخوار
۱۳۷۱۰	۵۳۰۱	۱۲۶۲۹	۱۷۸۱	۱۶۶۶	۱۵۷۰	۲۲۲۵۵	سبزوار
۲۲۲۲	۲۰۹	۱۲۵۵	۲۰۷	۲۵۵	۳۵۵	۱۰۵	سرخس
۲۰۲۵	۳۰۲	۱۴۹۶	۲۳۶	۱۲۶۷	۱۹۲	۲۵۸۳	فردوس
۷۳۸	۸۱	۸۲۲	۲۲۱	۶۳۳	۷۲۷	۱۳۷۲	فریمان
۲۹۳۹	۳۵۰	۲۱۲۴	۲۱۴	۹۷	۲۸	۶۶۲۴	قائنات
۱۱۴۷	۹۱۵	۵۸۱	۱۰۳۰	۲۶۴	۳۸۸	۲۱۲۹	لوجان
۱۶۶۰۶	۲۵۶۹	۷۲۷۹	۵۶۴۰	۱۹۷۸	۸۲	۱۰۶۱۳	کاشمر
۲۹	۶۳	۲۳۲	۲۱۵	۷۶	۸	۵۴۱۰	کلات
۶۳۳	۷۹۲	۱۹۲۷	۲۰۵	۸۴۶	۶۷۹	۳۹۳۸	گناباد
۴۹۷۸	۲۵۸۶	۳۲۳۷	۷۸۱۱	۲۴۴۹	۱۱۷۷	۲۷۵۸	مشهد
۱۳۴۰۲	۹۲۵۹	۶۲۵۸	۵۸۵۸	۶۲۸۷	۱۵۵۸	۳۳۴۵۷	نیشابور

۸۴- تعداد بهره‌برداری‌های استفاده‌کننده از هر یک از ماشین‌ها و ادوات کشاورزی برحسب وسعت اراضی کشاورزی

وسعت اراضی کشاورزی	تراکتور	قیلر	کمباین	تریلر	دروگر
جمع	۲۲۲۸۶۹	۶۲۲۹	۷۲۷۲۶	۱۰۶۵۶۰	۲۷۲۸۲
بدون زمین کشاورزی	۴۵۹	۱۲	۰	۲۲۲	۰
جمع کمتر از ۱ هکتار	۲۷۲۰۲	۲۷۲۶	۱۰۹۷	۸۷۲۱	۲۲۲۲
کمتر از ۰/۱ هکتار	۲۷۲۲	۱۹۶	۱۸	۵۱۶	۸۰
۰/۱ تا کمتر از ۰/۲ هکتار	۵۰۵۴	۴۶۵	۲۷	۱۰۲۸	۱۰۵
۰/۲ تا کمتر از ۰/۵ هکتار	۱۲۲۲۴	۱۰۵۷	۲۰۴	۲۸۵۱	۶۹۷
۰/۵ تا کمتر از ۱ هکتار	۱۶۱۷۱	۱۰۱۷	۸۲۶	۲۲۹۵	۱۵۵۱
جمع ۱ تا کمتر از ۵ هکتار	۹۶۸۵۶	۲۳۰۶	۲۱۷۱۶	۲۹۴۱۶	۱۶۲۲۵
۱ تا کمتر از ۲ هکتار	۲۸۱۲۲	۱۱۰۵	۲۶۹۰	۹۷۲۲	۲۲۹۶
۲ تا کمتر از ۳ هکتار	۲۶۸۹۲	۵۵۹	۵۷۲۲	۱۰۸۶۰	۲۶۲۹
۳ تا کمتر از ۴ هکتار	۲۳۰۵۵	۲۸۶	۶۲۸۲	۱۰۲۵۱	۲۲۰۹
۴ تا کمتر از ۵ هکتار	۱۷۹۶۶	۲۵۵	۵۸۱۷	۸۲۷۱	۲۲۱۱
جمع ۵ تا کمتر از ۲۰ هکتار	۸۶۵۱۲	۹۷۲	۳۷۰۱۹	۲۵۱۶۲	۱۵۱۸۲
۵ تا کمتر از ۷/۵ هکتار	۳۷۲۷۲	۴۳۴	۱۲۵۴۰	۱۸۸۱۰	۶۲۵۲
۷/۵ تا کمتر از ۱۰ هکتار	۱۲۷۲۲	۱۸۸	۶۲۰۶	۷۵۹۲	۲۷۲۵
۱۰ تا کمتر از ۱۵ هکتار	۲۲۲۰۵	۲۴۲	۱۱۱۵۸	۱۲۹۹۵	۲۲۰۷
۱۵ تا کمتر از ۲۰ هکتار	۱۰۱۶۲	۱۰۸	۵۰۱۵	۵۷۸۶	۱۷۸۹
جمع ۲۰ تا کمتر از ۵۰ هکتار	۱۶۴۲۴	۱۳۱	۸۱۹۵	۹۵۲۸	۲۷۱۳
۲۰ تا کمتر از ۲۵ هکتار	۷۵۵۷	۷۲	۲۸۲۱	۲۲۵۰	۱۷۲۵
۲۵ تا کمتر از ۳۵ هکتار	۵۸۷۷	۲۸	۲۲۷۱	۲۲۷۸	۹۹۰
۳۵ تا کمتر از ۵۰ هکتار	۳۰۶۰	۲۰	۱۹۰۲	۱۸۲۱	۲۹۸
جمع ۵۰ هکتار و بیشتر	۵۲۴۷	۸۲	۳۲۱۱	۳۲۰۱	۷۰۸
۵۰ تا کمتر از ۱۰۰ هکتار	۳۵۰۵	۲۲	۲۲۸۲	۲۰۲۲	۲۶۵
۱۰۰ تا کمتر از ۲۰۰ هکتار	۱۲۵۱	۱۹	۱۰۱۸	۷۵۲	۱۶۸
۲۰۰ تا کمتر از ۵۰۰ هکتار	۴۷۵	۱۳	۲۱۶	۳۷۲	۲۹
۵۰۰ تا کمتر از ۱۰۰۰ هکتار	۸۱	۶	۶۸	۶۶	۱۲
۱۰۰۰ تا کمتر از ۲۰۰۰ هکتار	۲۲	۰	۲۰	۱۷	۸
۲۰۰۰ هکتار و بیشتر	۱۲	۲	۷	۸	۵

۸۴- تعداد بهره‌برداری‌های استفاده‌کننده از هر یک از ماشین‌ها و ادوات کشاورزی برحسب وسعت اراضی کشاورزی (دنباله)

ماشین خرمنکوب گندم و جو	چاپر	بسته‌بند (ریلر)	ردیف‌کن (ریک)	غلف‌چین (موور)	وسعت اراضی کشاورزی
۱۵۴۱۳۷	۷۳۰	۲۶۹۵	۱۸۶۶	۱۹۰۸	جمع
.	بدون زمین کشاورزی
۱۶۸۷۵	۶	۳۱	۲۲	۵۷	جمع کمتر از ۱ هکتار
۷۹۶	.	.	۲	۷	کمتر از ۰/۱ هکتار
۱۶۲۰	۱	۲	۲	۳	۰/۱ تا کمتر از ۰/۲ هکتار
۵۵۷۲	۱	۹	۱۶	۱۴	۰/۲ تا کمتر از ۰/۵ هکتار
۸۸۷۵	۴	۲۰	۱۲	۳۳	۰/۵ تا کمتر از ۱ هکتار
۶۵۷۲۲	۱۲۵	۶۷۱	۴۲۷	۵۳۷	جمع ۱ تا کمتر از ۵ هکتار
۱۸۷۵۴	۱۳	۹۹	۸۳	۱۲۲	۱ تا کمتر از ۲ هکتار
۱۸۵۱۶	۳۰	۱۴۵	۱۰۹	۱۳۲	۲ تا کمتر از ۳ هکتار
۱۶۰۴۹	۴۶	۲۱۲	۱۲۰	۱۲۶	۳ تا کمتر از ۴ هکتار
۱۲۴۱۳	۳۷	۲۱۶	۱۱۵	۱۳۸	۴ تا کمتر از ۵ هکتار
۵۷۷۸۲	۱۳۰	۱۲۰۰	۸۸۸	۸۳۶	جمع ۵ تا کمتر از ۲۰ هکتار
۳۲۹۲۹	۱۶۲	۴۸۲	۳۲۲	۳۷۴	۵ تا کمتر از ۷/۵ هکتار
۱۰۰۴۹	۶۱	۲۱۳	۱۵۶	۱۴۸	۷/۵ تا کمتر از ۱۰ هکتار
۱۶۰۹۳	۷۵	۲۶۴	۲۸۲	۲۲۷	۱۰ تا کمتر از ۱۵ هکتار
۶۶۹۱	۳۳	۱۴۱	۱۲۵	۸۸	۱۵ تا کمتر از ۲۰ هکتار
۱۰۲۸۶	۱۱۵	۳۲۹	۲۶۸	۲۲۱	جمع ۲۰ تا کمتر از ۵۰ هکتار
۲۸۲۶	۳۳	۱۱۷	۱۰۵	۹۵	۲۰ تا کمتر از ۲۵ هکتار
۲۶۸۹	۴۰	۱۲۳	۹۹	۷۷	۲۵ تا کمتر از ۳۵ هکتار
۱۷۷۱	۴۲	۹۰	۶۲	۵۰	۳۵ تا کمتر از ۵۰ هکتار
۲۶۷۲	۱۵۲	۴۶۴	۲۳۱	۲۵۵	جمع ۵۰ هکتار و بیشتر
۱۸۰۷	۷۳	۱۹۱	۱۰۲	۱۱۱	۵۰ تا کمتر از ۱۰۰ هکتار
۲۵۹	۴۷	۱۵۶	۸۳	۷۴	۱۰۰ تا کمتر از ۲۰۰ هکتار
۱۶۱	۲۰	۷۷	۲۱	۲۹	۲۰۰ تا کمتر از ۵۰۰ هکتار
۳۱	۸	۲۷	۱۳	۱۲	۵۰۰ تا کمتر از ۱۰۰۰ هکتار
۸	۳	۸	۹	۴	۱۰۰۰ تا کمتر از ۲۰۰۰ هکتار
۶	۳	۶	۲	۵	۲۰۰۰ هکتار و بیشتر

۸۲- تعداد بهره‌بردارانی‌های استفاده‌کننده از هر یک از ماشین‌ها و ادوات کشاورزی برحسب وسعت اراضی کشاورزی (دقیقه)

نمبرکن	قارنر	دیسک	گلوآهن تراکتوری	ماشین خرمنکوب برنج	وسعت اراضی کشاورزی
۲۷۲-۶	۲۸۲۲۶	۱۲۵۵۸۰	۲۲۱۷۳۸	۱۵۲۱	جمع
.	بدون زمین کشاورزی
۱۵۰۰	۱۰۲۵	۶۵۱۲	۲۸۶۱۸	۵۲۲	جمع کمتر از ۱ هکتار
۲۹	۲۲	۲۶۶	۱۸۰۶	۲۲	کمتر از ۰/۱ هکتار
۸۵	۶۷	۵۹۹	۲۳۵۷	۸۰	۰/۱ تا کمتر از ۰/۲ هکتار
۲۷۲	۲۸۶	۱۹۲۲	۹۸۲۵	۱۸۰	۰/۲ تا کمتر از ۰/۵ هکتار
۸۹۱	۶۲۸	۲۶۰۸	۱۷۵۲۰	۲۵۹	۰/۵ تا کمتر از ۱ هکتار
۹۵۱۵	۹۶۱۸	۲۵۸۵۳	۸۱۱۸۳	۶۲۸	جمع ۱ تا کمتر از ۵ هکتار
۲۲۶۲	۲۲۹۱	۱۰۳۷۲	۲۶۱۲۲	۲۸۵	۱ تا کمتر از ۲ هکتار
۲۶۵۰	۲۵۵۲	۱۲۷۹۸	۲۵۱۳۲	۱۵۰	۲ تا کمتر از ۳ هکتار
۲۲۲۶	۲۶۹۱	۱۲۳۰۲	۲۱۷۱۷	۱۱۲	۳ تا کمتر از ۴ هکتار
۲۰۵۷	۲۱۶۲	۱۰۳۷۷	۱۷۰۱۲	۸۱	۴ تا کمتر از ۵ هکتار
۱۲۰۲۱	۱۳۱۱۵	۵۶۶۰۸	۸۲۲۶۸	۳۲۹	جمع ۵ تا کمتر از ۲۰ هکتار
۵۲۹۲	۵۶۵۶	۲۳۲۲۶	۲۵۳۲۵	۱۲۸	۵ تا کمتر از ۷/۵ هکتار
۲۰۰۹	۲۱۷۸	۹۱۹۷	۱۲۱۸۱	۷۷	۷/۵ تا کمتر از ۱۰ هکتار
۲۳۲۱	۲۶۲۷	۱۶۷۷۷	۲۲۰۲۹	۷۲	۱۰ تا کمتر از ۱۵ هکتار
۱۳۹۸	۱۶۲۵	۷۲۵۰	۹۷۱۲	۳۱	۱۵ تا کمتر از ۲۰ هکتار
۲۵۱۷	۲۷۱۳	۱۲۱۲۵	۱۵۷۲۷	۲۱	جمع ۲۰ تا کمتر از ۵۰ هکتار
۱۰۰	۱۱۰۱	۵۵۱۱	۷۱۶۹	۱۲	۲۰ تا کمتر از ۲۵ هکتار
۹۰۲	۹۸۸	۲۳۰۸	۵۶۲۰	۸	۲۵ تا کمتر از ۳۵ هکتار
۶۰۲	۶۲۲	۲۲۲۶	۲۹۲۸	۱	۳۵ تا کمتر از ۵۰ هکتار
۱۸۵۳	۱۷۲۵	۲۲۶۰	۵۱۲۲	۲	جمع ۵۰ هکتار و بیشتر
۹۶۸	۹۳۶	۲۸۲۶	۲۳۵۹	۲	۵۰ تا کمتر از ۱۰۰ هکتار
۵۵۸	۲۹۷	۱۰۹۱	۱۲۰۸	.	۱۰۰ تا کمتر از ۲۰۰ هکتار
۲۵۰	۲۲۵	۲۲۳	۲۶۳	.	۲۰۰ تا کمتر از ۵۰۰ هکتار
۵۵	۲۵	۷۹	۸۰	.	۵۰۰ تا کمتر از ۱۰۰۰ هکتار
۱۷	۱۶	۲۰	۲۱	.	۱۰۰۰ تا کمتر از ۲۰۰۰ هکتار
۶	۶	۱۰	۱۰	.	۲۰۰۰ هکتار و بیشتر



نتایج تفصیلی سرشماری عمومی کشاورزی ۱۳۸۲ - استان خراسان رضو

۸۴- تعداد بهره‌برداری‌های استفاده‌کننده از هر یک از ماشین‌ها و ادوات کشاورزی برحسب وسعت اراضی کشاورزی (دنباله)

موتور پمپ آب		سمپاش پشتی	سمپاش موتوری	سمپاش تراکتوری	کودپاش	کولتیواتور	وسعت اراضی کشاورزی
برقی	دیزلی						
۸۶۶۱۵	۴۰۰۱۶	۵۶۳۱۴	۲۹۹۹۴	۲۳۳۲۶	۱۵۹۰۲	۱۳۱۱۲۰	جمع
۱۸۰	۴۶	۲۰۶	۱۲۷	۸	۰	۰	بدون زمین کشاورزی
۲۲۹۵۱	۶۸۲۳	۱۰۷۳۹	۱۲۳۷۴	۲۶۱۱	۵۱۱	۱۸۲۸۰	جمع کمتر از ۱ هکتار
۱۹۷۲	۴۱۵	۱۱۰۴	۲۳۲۲	۱۵۸	۲۲	۹۸۴	کمتر از ۰/۱ هکتار
۲۸۸۹	۹۵۹	۱۵۰۵	۲۶۹۶	۲۱۹	۶۰	۲۱۳۸	۰/۱ تا کمتر از ۰/۲ هکتار
۹۰۲۱	۲۶۵۶	۲۸۰۴	۲۸۹۲	۱۲۲۲	۱۲۵	۶۲۸۷	۰/۲ تا کمتر از ۰/۵ هکتار
۸۰۶۹	۲۷۹۲	۲۳۲۷	۳۵۲۱	۱۷۹۰	۲۰۳	۸۸۷۲	۰/۵ تا کمتر از ۱ هکتار
۲۳۱۱۲	۱۵۹۵۷	۲۱۹۶۳	۹۲۴۸	۱۱۶۶۱	۳۰۰۵	۵۵۲۲۸	جمع ۱ تا کمتر از ۵ هکتار
۱۱۰۷۸	۵۰۳۰	۶۸۲۹	۳۹۷۲	۳۳۷۱	۷۸۵	۱۶۷۶۰	۱ تا کمتر از ۲ هکتار
۸۹۲۴	۲۲۷۰	۵۹۱۶	۲۴۱۵	۳۰۱۶	۱۰۲۷	۱۵۲۶۴	۲ تا کمتر از ۳ هکتار
۷۵۲۴	۲۸۸۹	۵۲۰۱	۱۶۵۲	۲۹۳۷	۱۱۳۶	۱۲۲۶۱	۳ تا کمتر از ۴ هکتار
۵۵۶۵	۲۷۵۸	۳۹۹۹	۱۲۲۷	۲۲۲۶	۱۰۵۷	۹۹۹۲	۴ تا کمتر از ۵ هکتار
۲۲۸۲۳	۱۲۳۶۱	۱۸۹۸۱	۵۶۱۲	۱۳۰۵۲	۷۲۸۵	۲۶۲۶۲	جمع ۵ تا کمتر از ۲۰ هکتار
۱۱۷۵۰	۵۷۰۱	۸۲۸۲	۲۴۶۱	۵۲۲۳	۲۹۲۰	۱۹۹۷۷	۵ تا کمتر از ۷/۵ هکتار
۴۵۳۵	۲۲۹۹	۳۴۲۷	۹۱۵	۲۲۹۴	۱۲۷۲	۸۵۲۲	۷/۵ تا کمتر از ۱۰ هکتار
۶۱۲۶	۳۶۶۲	۶۹۳۹	۱۵۶۹	۳۶۲۰	۲۰۸۵	۱۲۵۷۶	۱۰ تا کمتر از ۱۵ هکتار
۲۳۹۲	۱۵۹۹	۲۱۰۱	۶۷۳	۱۵۹۶	۱۰۹۷	۵۱۸۶	۱۵ تا کمتر از ۲۰ هکتار
۳۷۱۴	۲۵۰۱	۳۱۳۵	۱۰۶۶	۲۸۲۷	۲۱۰۸	۸۱۲۱	جمع ۲۰ تا کمتر از ۵۰ هکتار
۱۶۱۰	۱۰۰۶	۱۳۲۴	۴۳۰	۱۱۱۵	۸۰۰	۳۵۹۹	۲۰ تا کمتر از ۲۵ هکتار
۱۳۷۴	۸۹۵	۱۱۶۰	۲۰۲	۱۰۱۸	۷۷۱	۲۹۶۶	۲۵ تا کمتر از ۳۵ هکتار
۸۱۰	۶۰۱	۶۳۰	۲۲۲	۶۹۵	۵۳۷	۱۵۵۷	۳۵ تا کمتر از ۵۰ هکتار
۱۷۵۷	۱۲۲۷	۲۸۷	۵۳۱	۲۱۶۷	۱۲۰۱	۲۷۷۸	جمع ۵۰ هکتار و بیشتر
۱۰۰۴	۷۰۹	۶۵۱	۲۸۵	۱۱۱۸	۹۵۳	۱۷۳۱	۵۰ تا کمتر از ۱۰۰ هکتار
۲۶۸	۲۲۷	۲۳۳	۱۲۲	۶۶۰	۵۸۶	۶۷۶	۱۰۰ تا کمتر از ۲۰۰ هکتار
۲۲۰	۱۲۱	۶۸	۷۲	۳۰۵	۲۸۱	۲۸۷	۲۰۰ تا کمتر از ۵۰۰ هکتار
۴۵	۲۹	۲۲	۱۷	۵۸	۵۸	۵۸	۵۰۰ تا کمتر از ۱۰۰۰ هکتار
۱۲	۹	۷	۴	۱۸	۱۷	۱۸	۱۰۰۰ تا کمتر از ۲۰۰۰ هکتار
۷	۲	۶	۶	۷	۶	۸	۲۰۰۰ هکتار و بیشتر

۸۵- تعداد بهره‌برداری‌های استفاده‌کننده از هر یک از ماشین‌ها و ادوات کشاورزی برحسب وسعت اراضی زراعی

وسعت اراضی زراعی	تراکتور	تیلر	کمباین	تولر	تراکتر
جمع	۲۲۲۸۶۹	۶۲۲۶۹	۲۲۲۲۶	۱۰۶۵۶۰	۲۲۲۸۲
بدون زمین زراعی	۵۱۰۲	۲۲۹	۰	۱۶۷۷	۰
جمع کمتر از ۱ هکتار	۲۸۲۲۵	۲۲۲۷	۱۵۲۸	۹۲۰۹	۲۸۲۲
کمتر از ۰/۱ هکتار	۳۱۰۵	۲۹۰	۲۰	۲۹۰	۱۰۱
۰/۱ تا کمتر از ۰/۲ هکتار	۵۷۳۹	۵۶۱	۲۷	۱۱۲۶	۱۲۲
۰/۲ تا کمتر از ۰/۵ هکتار	۱۲۰۲۸	۱۰۱۶	۲۲۱	۲۱۵۹	۹۱۱
۰/۵ تا کمتر از ۱ هکتار	۱۵۵۷۲	۸۸۰	۱۱۲۰	۲۲۲۲	۱۶۸۱
جمع ۱ تا کمتر از ۵ هکتار	۹۲۸۱۵	۲۰۶۶	۲۲۲۲	۲۱۱۶۸	۱۶۲۲۵
۱ تا کمتر از ۲ هکتار	۲۸۲۷۰	۹۶۸	۳۹۱۲	۹۸۵۲	۲۳۸۸
۲ تا کمتر از ۳ هکتار	۲۶۶۵۰	۵۱۲	۵۸۹۲	۱۰۸۶۱	۲۶۱۰
۳ تا کمتر از ۴ هکتار	۲۲۷۰۷	۲۵۶	۶۵۳۲	۱۰۲۱۲	۲۱۸۵
۴ تا کمتر از ۵ هکتار	۱۷۲۶۷	۲۲۶	۵۸۲۱	۸۲۷۰	۲۱۲۲
جمع ۵ تا کمتر از ۲۰ هکتار	۸۳۳۶۰	۹۱۳	۲۶۲۲۹	۲۲۱۲۸	۲۲۸۸۸
۵ تا کمتر از ۷/۵ هکتار	۳۶۵۱۷	۳۱۶	۱۲۲۳۵	۱۸۷۱۶	۲۶۲۹
۷/۵ تا کمتر از ۱۰ هکتار	۱۳۶۲۱	۱۷۲	۵۹۸۹	۷۱۷۵	۲۵۱۸
۱۰ تا کمتر از ۱۵ هکتار	۲۳۲۹۷	۲۲۹	۱۰۹۶۱	۱۲۶۲۰	۲۱۲۶
۱۵ تا کمتر از ۲۰ هکتار	۹۷۲۶	۹۶	۶۹۱۳	۵۶۱۶	۱۷۱۶
جمع ۲۰ تا کمتر از ۵۰ هکتار	۱۵۸۱۶۷	۱۲۰	۸۸۲۱	۱۲۲۲	۲۶۲۲
۲۰ تا کمتر از ۲۵ هکتار	۷۳۰۰	۶۵	۳۷۲۸	۲۱۲۶	۱۲۰۲
۲۵ تا کمتر از ۳۵ هکتار	۵۶۲۰	۳۸	۲۲۲۲	۲۳۲۹	۹۶۲
۳۵ تا کمتر از ۵۰ هکتار	۲۹۲۷	۱۸	۱۸۶۹	۱۷۲۹	۲۸۰
جمع ۵۰ هکتار و بیشتر	۵۱۱۸	۷۵	۲۸۲۹	۲۱۲۵	۶۸۸
۵۰ تا کمتر از ۱۰۰ هکتار	۳۲۲۱	۴۰	۲۲۲۶	۱۹۹۸	۲۵۱
۱۰۰ تا کمتر از ۲۰۰ هکتار	۱۲۰۵	۱۶	۹۹۱	۷۲۶	۱۶۲
۲۰۰ تا کمتر از ۵۰۰ هکتار	۴۶۲	۱۲	۲۱۰	۲۱۵	۵۰
۵۰۰ تا کمتر از ۱۰۰۰ هکتار	۷۷	۵	۶۶	۶۲	۱۲
۱۰۰۰ تا کمتر از ۲۰۰۰ هکتار	۲۰	۰	۱۹	۱۵	۷
۲۰۰۰ هکتار و بیشتر	۱۱	۲	۷	۸	۵



نتایج تفصیلی سرشماری عمومی کشاورزی ۱۳۸۳ - استان خراسان رض

۸۵- تعداد بهره‌برداران های استفاده کننده از هر یک از ماشین‌ها و ادوات کشاورزی بر حسب وسعت اراضی زراعی (دنباله)

ماشین خرمکوب گندم و جو	چاپر	بسته‌بند (بیلر)	ردیف‌کن (ریک)	غلف‌چین (موور)	وسعت اراضی زراعی
۱۵۲۱۲۷	۷۳۰	۲۶۹۵	۱۸۶۶	۱۹۰۸	جمع
-	-	-	-	۱۷	بدون زمین زراعی
۱۹۰۹۳	۶	۳۵	۲۸	۵۵	جمع کمتر از ۱ هکتار
۱۱۰۶	۰	۱	۲	۶	کمتر از ۰/۱ هکتار
۲۰۰۹	۱	۳	۱	۲	۰/۱ تا کمتر از ۰/۲ هکتار
۶۶۹۲	۱	۹	۲۰	۱۶	۰/۲ تا کمتر از ۰/۵ هکتار
۹۲۸۶	۴	۲۲	۲۲	۳۱	۰/۵ تا کمتر از ۱ هکتار
۶۵۷۳۲	۱۲۸	۶۷۷	۲۳۰	۵۳۱	جمع ۱ تا کمتر از ۵ هکتار
۱۸۹۸۲	۱۳	۱۰۲	۸۸	۱۲۷	۱ تا کمتر از ۲ هکتار
۱۸۵۶۹	۳۲	۱۵۹	۱۰۸	۱۲۵	۲ تا کمتر از ۳ هکتار
۱۶۰۰۱	۲۷	۲۰۵	۱۱۶	۱۲۰	۳ تا کمتر از ۴ هکتار
۱۲۱۸۲	۳۷	۲۱۰	۱۱۸	۱۲۹	۴ تا کمتر از ۵ هکتار
۵۵۱۸۰	۳۲۸	۱۲۰۱	۸۸۶	۸۳۲	جمع ۵ تا کمتر از ۲۰ هکتار
۲۳۶۸۳	۱۶۱	۲۸۸	۲۱۲	۳۷۷	۵ تا کمتر از ۷/۵ هکتار
۹۲۰۲	۶۲	۲۱۲	۱۵۵	۱۲۸	۷/۵ تا کمتر از ۱۰ هکتار
۱۵۶۲۲	۷۳	۳۵۷	۲۸۱	۲۲۷	۱۰ تا کمتر از ۱۵ هکتار
۶۲۷۱	۲۳	۱۲۲	۱۲۶	۹۰	۱۵ تا کمتر از ۲۰ هکتار
۹۹۱۲	۱۱۷	۳۳۲	۲۶۸	۲۱۸	جمع ۲۰ تا کمتر از ۵۰ هکتار
۲۶۹۶	۳۲	۱۱۲	۱۰۷	۸۹	۲۰ تا کمتر از ۲۵ هکتار
۲۵۲۰	۲۴	۱۲۷	۹۲	۷۸	۲۵ تا کمتر از ۳۵ هکتار
۱۶۹۶	۲۱	۹۳	۶۷	۵۱	۳۵ تا کمتر از ۵۰ هکتار
۲۴۱۸	۱۵۱	۳۵۰	۲۲۲	۲۲۶	جمع ۵۰ هکتار و بیشتر
۱۷۶۱	۷۲	۱۸۲	۹۸	۱۰۶	۵۰ تا کمتر از ۱۰۰ هکتار
۲۵۶	۴۵	۱۵۲	۸۲	۷۲	۱۰۰ تا کمتر از ۲۰۰ هکتار
۱۵۷	۱۸	۷۲	۲۱	۲۸	۲۰۰ تا کمتر از ۵۰۰ هکتار
۳۰	۸	۲۷	۱۲	۱۱	۵۰۰ تا کمتر از ۱۰۰۰ هکتار
۸	۳	۸	۸	۲	۱۰۰۰ تا کمتر از ۲۰۰۰ هکتار
۶	۳	۶	۲	۵	۲۰۰۰ هکتار و بیشتر

۸۵- تعداد بهره‌برداری‌های استفاده‌کننده از هر یک از ماشین‌ها و ادوات کشاورزی برحسب وسعت اراضی زراعی (دلباله)

نوع	فلوئر	دیسک	گاوآهن تراکتوری	ماشین خونکوب برنج	وسعت اراضی زراعی
۲۲۲۰۶	۲۸۲۲۶	۱۲۵۵۸۰	۲۲۱۷۲۸	۱۵۲۱	جمع
۲۸۸	۱۸۴	۲۲۲	۲۸۴۷	.	بدون زمین زراعی
۱۵۲۲	۱۲۲۲	۶۹۳۱	۳۰۷۳۲	۵۶۰	جمع کمتر از ۱ هکتار
۲۷	۲۹	۲۲۲	۲۲۹۲	۲۵	کمتر از ۰/۱ هکتار
۱۱۸	۸۹	۶۵۹	۶۱۵۷	۸۶	۰/۱ تا کمتر از ۰/۲ هکتار
۲۱۷	۲۵۰	۲۱۲۵	۱۰۸۲۷	۱۹۳	۰/۲ تا کمتر از ۰/۵ هکتار
۸۶۱	۷۲۲	۳۷۱۲	۱۳۴۵۶	۲۵۷	۰/۵ تا کمتر از ۱ هکتار
۲۵۶۲	۱۷۱۶	۲۶۲۷۶	۸۸۷۱۶	۶۲۵	جمع ۱ تا کمتر از ۵ هکتار
۲۳۸۷	۲۲۰۷	۱۰۶۵۱	۲۵۹۰۵	۲۷۹	۱ تا کمتر از ۲ هکتار
۲۶۹۹	۲۶۲۶	۱۳۰۱۹	۲۲۸۲۲	۱۵۲	۲ تا کمتر از ۳ هکتار
۲۲۲۲	۲۶۷۰	۱۲۳۶۸	۲۱۲۵۶	۱۰۹	۳ تا کمتر از ۴ هکتار
۲۰۲۴	۲۱۱۲	۱۰۳۳۸	۱۶۵۱۲	۸۴	۴ تا کمتر از ۵ هکتار
۱۱۷۰۸	۱۲۷۸۸	۵۵۲۰۰	۷۲۳۰۶	۳۶۵	جمع ۵ تا کمتر از ۲۰ هکتار
۵۲۵۱	۵۵۱۵	۲۳۲۵۷	۲۴۶۷۶	۱۶۶	۵ تا کمتر از ۷/۵ هکتار
۱۸۶۲	۲۰۷۲	۸۸۰۹	۱۳۰۷۶	۷۱	۷/۵ تا کمتر از ۱۰ هکتار
۲۳۲۶	۲۵۲۵	۱۶۲۵۱	۲۲۲۷۲	۶۹	۱۰ تا کمتر از ۱۵ هکتار
۱۲۵۷	۱۶۰۲	۷۰۷۵	۹۲۸۱	۲۹	۱۵ تا کمتر از ۲۰ هکتار
۲۲۲۱	۲۶۲۰	۱۱۸۶۱	۱۵۱۲۸	۲۰	جمع ۲۰ تا کمتر از ۵۰ هکتار
۹۵۱	۱۰۲۵	۵۲۶۵	۶۹۱۹	۱۲	۲۰ تا کمتر از ۲۵ هکتار
۸۸۸	۹۶۲	۴۲۲۹	۵۳۹۵	۸	۲۵ تا کمتر از ۳۵ هکتار
۵۹۰	۶۱۱	۲۲۶۶	۲۸۱۴	.	۳۵ تا کمتر از ۵۰ هکتار
۱۷۸۱	۱۶۹۶	۲۲۶۰	۵۰۰۸	۳	جمع ۵۰ هکتار و بیشتر
۹۲۲	۹۱۱	۳۷۶۹	۲۲۸۱	۲	۵۰ تا کمتر از ۱۰۰ هکتار
۵۳۲	۴۸۶	۱۰۶۲	۱۱۶۷	.	۱۰۰ تا کمتر از ۲۰۰ هکتار
۲۲۲	۲۴۶	۴۲۲	۲۵۳	.	۲۰۰ تا کمتر از ۵۰۰ هکتار
۵۱	۲۲	۷۶	۷۶	.	۵۰۰ تا کمتر از ۱۰۰۰ هکتار
۱۶	۱۵	۱۹	۲۰	.	۱۰۰۰ تا کمتر از ۲۰۰۰ هکتار
۶	۶	۱۰	۱۰	.	۲۰۰۰ هکتار و بیشتر

۸۵- تعداد بهره‌بردارانی‌های استفاده‌کننده از هر یک از ماشین‌ها و ادوات کشاورزی برحسب وسعت اراضی زراعی (دنباله)

موتور پمپ آب		سمپاش پشتی	سمپاش موتوری	سمپاش تراکتوری	کودپاش	کولتیواتور	وسعت اراضی زراعی
برقی	دیزلی						
۸۶۶۱۵	۴۰۰۱۶	۵۶۲۱۴	۲۹۹۹۴	۲۳۳۱۶	۱۵۹۰۹	۱۳۱۱۲۰	جمع
۸۷۱۸	۱۴۷۰	۴۹۰۹	۱۱۷۸۳	۱۹۲۱	۲۹	۱۸۲۲	بدون زمین زراعی
۱۷۹۱۷	۶۱۹۰	۸۰۳۰	۵۰۲۰	۲۹۳۱	۵۵۳	۴۰۳۵۶	جمع کمتر از ۱ هکتار
۹۹۰	۳۱۹	۴۲۸	۲۸۲	۷۰	۲۶	۱۳۱۲	کمتر از ۰/۱ هکتار
۳۳۰۹	۹۱۸	۱۰۶۳	۷۹۰	۲۹۷	۷۵	۲۶۵۲	۰/۱ تا کمتر از ۰/۲ هکتار
۷۳۷۳	۲۴۵۶	۳۱۲۳	۲۱۳۳	۱۱۶۵	۱۵۵	۷۴۰۷	۰/۲ تا کمتر از ۰/۱۵ هکتار
۶۳۳۴	۲۴۹۷	۳۲۰۷	۱۸۱۵	۱۳۹۹	۲۹۸	۸۸۸۵	۰/۱۵ تا کمتر از ۱ هکتار
۳۱۱۷۷	۱۵۵۵۶	۲۰۸۸۴	۶۶۹۸	۱۳۲۱۸	۴۱۰۶	۵۴۵۷۹	جمع ۱ تا کمتر از ۵ هکتار
۱۰۰۴۶	۲۷۶۸	۶۲۰۳	۲۴۰۸	۳۱۰۳	۷۹۷	۱۶۵۹۰	۱ تا کمتر از ۲ هکتار
۸۵۵۷	۴۲۰۸	۵۷۰۱	۱۸۱۲	۲۹۷۲	۱۰۷۱	۱۵۱۷۵	۲ تا کمتر از ۳ هکتار
۷۲۹۶	۳۸۴۱	۵۱۳۵	۱۳۹۲	۲۸۸۱	۱۱۲۷	۱۳۱۳۴	۳ تا کمتر از ۴ هکتار
۵۲۹۸	۲۷۳۸	۳۸۴۴	۱۰۸۴	۲۲۶۰	۱۰۹۱	۹۶۸۱	۴ تا کمتر از ۵ هکتار
۲۳۴۹۱	۱۳۱۸۱	۱۸۴۳۷	۵۰۰۲	۱۲۲۴۶	۷۲۸۶	۴۴۱۳۴	جمع ۵ تا کمتر از ۲۰ هکتار
۱۱۳۳۲	۵۶۷۹	۸۳۹۲	۲۱۸۹	۵۲۵۲	۲۹۵۲	۱۹۵۲۳	۵ تا کمتر از ۷/۱۵ هکتار
۴۰۸۰	۲۳۸۳	۳۱۹۵	۷۸۸	۲۲۱۷	۱۱۹۶	۳۷۱۸	۷/۱۵ تا کمتر از ۱۰ هکتار
۵۸۵۶	۲۵۵۲	۳۸۲۸	۱۲۲۰	۳۲۶۱	۲۰۷۲	۱۲۰۰۰	۱۰ تا کمتر از ۱۵ هکتار
۲۲۲۱	۱۵۶۸	۲۰۲۲	۵۸۶	۱۵۱۷	۱۰۶۳	۲۸۸۲	۱۵ تا کمتر از ۲۰ هکتار
۳۵۵۶	۲۴۲۴	۳۰۰۴	۴۷۲	۲۷۱۱	۲۰۷۵	۷۶۶۳	جمع ۲۰ تا کمتر از ۵۰ هکتار
۱۴۹۹	۹۶۰	۱۲۸۵	۴۰۰	۱۰۶۰	۷۸۴	۳۲۲۲	۲۰ تا کمتر از ۲۵ هکتار
۱۲۹۹	۸۷۰	۱۱۱۲	۳۶۵	۹۸۵	۷۶۴	۲۷۷۸	۲۵ تا کمتر از ۳۵ هکتار
۷۵۸	۵۹۲	۶۰۶	۲۱۳	۶۶۶	۵۲۷	۱۴۶۴	۳۵ تا کمتر از ۵۰ هکتار
۱۶۷۵	۱۱۹۵	۱۵۰۲	۵۱۰	۲۰۷۲	۱۸۵۰	۲۶۷۶	جمع ۵۰ هکتار و بیشتر
۹۶۰	۶۹۸	۶۴۴	۲۷۲	۱۰۷۵	۱۳۳	۱۶۷۲	۵۰ تا کمتر از ۱۰۰ هکتار
۴۲۸	۳۲۲	۴۲۴	۱۳۹	۶۲۸	۵۶۷	۶۲۲	۱۰۰ تا کمتر از ۲۰۰ هکتار
۲۱۶	۱۲۶	۷۱	۷۶	۲۹۷	۲۷۲	۲۸۰	۲۰۰ تا کمتر از ۵۰۰ هکتار
۴۳	۲۷	۱۸	۱۲	۵۵	۵۶	۵۵	۵۰۰ تا کمتر از ۱۰۰۰ هکتار
۱۰	۸	۶	۳	۱۶	۱۶	۱۶	۱۰۰۰ تا کمتر از ۲۰۰۰ هکتار
۷	۲	۶	۶	۷	۶	۸	۲۰۰۰ هکتار و بیشتر

۸۶- تعداد بهره‌بردارانی‌های استفاده‌کننده از هر یک از ماشین‌ها و ادوات کشاورزی متعلق به خود برحسب شهرستان

شهرستان	تراکتور	تیلر	کمپاین	تربلر	دروگر
خراسان رضوی	۲۱۰۱۴	۶۲۵	۷۵۹	۱۱۵۶۸	۲۰۶۲
برداسکن	۴۸۴	۱۰	۲۹	۱۲۰	۲۰
تایباد	۸۸۲	۳	۲۷	۵۲۵	۹
تربت جام	۱۱۷۳	۵	۱۱۰	۶۹۳	۹۵
تربت حیدریه	۱۷۷۳	۲۲	۸۸	۵۵۲	۲۸۵
چناران	۹۶۹	۳۰	۳۶	۷۰۹	۵۳
خواف	۲۶۸	۴	۷۸	۵۹	۲
درگز	۴۸۱	۹۳	۱۰	۳۸۰	۶۶
رشتخوار	۵۲۷	۸	۱۷	۳۳۸	۱۲
سبزوار	۴۲۸۷	۱۹	۹۳	۲۶۱۵	۲۸۰
سرخس	۵۳۵	۲	۲۳	۳۷۳	۶۸
فردوس	۵۹۷	۲۸	۲۲	۲۰۰	۳۲
فریمان	۶۳۶	۹	۲۶	۳۷۸	۱۰۷
قائنات	۹۷۶	۷	۱۲	۲۲۶	۱۰
فوجان	۸۶۵	۲	۱۶	۵۰۰	۹۶
کاشمر	۵۹۷	۳	۳	۲۲۷	۱۲
کلات	۳۷۲	۹۲	۲	۲۲۱	۱۶۶
گناباد	۵۷۰	۱۲۰	۵	۱۸۵	۱۱
مشهد	۱۸۶۵	۹۱	۸۹	۱۲۰۳	۱۸۲
نیشابور	۳۱۰۵	۳۲	۹۵	۱۸۱۲	۳۱۳

۸۶- تعداد بهره‌برداری‌های استفاده‌کننده از هر یک از ماشین‌ها و ادوات کشاورزی متعلق به خود برحسب شهرستان (دنباله)

ماشین خرمنکوب گندم و جو	چاپر	پسته‌بند (بیلر)	ردیف‌کن (ریگ)	علف‌چین (مور)	شهرستان
۹۱۷۳	۷۳	۴۴۹	۴۰۳	۲۶۵	خراسان رضوی
۱۴۶	۱	۴	-	۲	برداسکن
۳۶۸	۰	۹	۱۲	۴	نایباد
۵۲۶	۸	۷۰	۳۱	۲۸	تربت جام
۶۳۲	۲	۷۳	۵۶	۵۰	تربت جیدریه
۱۸۵	۱۶	۶۵	۵۶	۲۶	چناران
۱۰۵	۰	۲	۱۲	۱	خواف
۱۷۲	۰	۰	۳	۱۳	مرگز
۱۹۱	۱	۱۷	۹	۲	رشتخوار
۱۹۳۱	۶	۳۵	۲۳	۳۲	سبزوار
۱۲۵	۱	۱۳	۱۱	۷	سرخس
۲۰۶	۰	۲	۲	۲	فردوس
۳۵۵	۰	۱۹	۲۲	۲۳	فریمان
۵۵۵	۰	۳	۴	۲	قائنات
۲۷۷	۱۱	۸	۳۱	۹	قوچان
۲۷۷	۱	۰	۱	۳	کاشمر
۳۵۵	۰	۰	۱	۵	کلان
۲۲۵	۰	۱	۱۵	۳	گناباد
۷۸۱	۱۰	۴۷	۵۷	۵۳	مشهد
۱۵۱۹	۱۵	۷۲	۵۸	۶۸	نیشابور

۸۶- تعداد بهره‌بردارانی‌های استفاده‌کننده از هر یک از ماشین‌ها و ادوات کشاورزی متعلق به خود برحسب شهرستان (دنباله)

شهرستان	ماشین خرمنکوب برنج	گلوآهن تراکتوری	دیسک	قارور	نهرکن
خراسان رضوی.....	۱۱۲	۱۹۳۱۷	۱۱۲۶۶	۳۲۶۵	۳۶۸۷
..... یرداسکن	-	۲۲۷	۵۲	۶۷	۹۵
..... تایباد	-	۸۵۱	۷۹۹	۲۲۶	۱۰۷
..... تربت جام	-	۱۰۹۲	۱۰۹۶	۲۵۱	۲۵۰
..... تربت حیدریه	-	۱۲۶۶	۸۹۸	۲۰۱	۲۲۸
..... چناران	-	۸۲۸	۷۷۰	۲۲۰	۲۹۲
..... خواف	-	۲۶۱	۲۲۵	۶۷	۷۱
..... درگز	۵۰	۲۵۲	۱۹۶	۶۸	۲
..... رشتخوار	-	۵۰۵	۲۲۵	۲۲۸	۲۲۱
..... سبزوار	-	۳۹۳۷	۱۲۵۲	۷۷	۲۵۲
..... سرخس	-	۲۸۲	۵۲۶	۱۸۷	۱۸۲
..... فردوس	-	۵۵۰	۱۶۳	۸	۵۸
..... فریمان	-	۶۰۹	۵۵۹	۱۲۱	۹۳
..... قائنات	-	۹۱۲	۲۲۰	۱۵	۲۳
..... قوچان	-	۸۱۳	۲۸۶	۸۲	۷۵
..... کاشمر	-	۵۲۷	۲۷	۲۵	۸۲
..... کلات	۶۲	۲۳۰	۲۳	۱۸	۲۸
..... گناباد	-	۲۸۶	۱۲۳	۵۵	۱۰۱
..... مشهد	-	۱۷۱۲	۱۵۹۵	۲۹۱	۳۲۲
..... نیشابور	-	۲۹۵۲	۱۹۷۸	۲۲۷	۶۵۰

نتایج تفصیلی سرشماری عمومی کشاورزی ۱۳۸۲ - استان خراسان رضو
 ۸۶- تعداد بهره‌بردارانی‌های استفاده کننده از هر یک از ماشین‌ها و ادوات کشاورزی متعلق به خود برحسب شهرستان (دنباله)

موتور پمپ آب		سمپاش پستی	سمپاش موتوری	سمپاش تراکتوری	کودپاش	کولتیواتور	شهرستان
برقی	دیزلی						
۶۹۴۵۶	۳۰۵۷۷	۱۸۹۱۳	۵۶۷۰	۳۵۸۱	۳۰۴۲	۱۱۶۵۶	خراسان رضوی
۵۶۹۳	۸۱۸	۲۷۲	۶۶	۱۴۲	۵۹	۲۲۲	برداسکن
۷۹۰	۲۷۲	۱۵۲	۱۹	۱۷۲	۲۵۷	۲۶۶	تایباد
۱۵۲۵	۶۲۲	۹۶۰	۲۲۰	۳۷۱	۲۲۲	۴۳۲	تربت جام
۷۵۱۷	۶۱۷۱	۲۴۲۷	۳۲۹	۲۷۲	۲۶۰	۱۱۸۵	تربت حیدریه
۲۵۱۳	۸۹۲	۲۸۷	۲۹۹	۲۰۲	۳۱۵	۲۲۰	چناران
۱۹۶۶	۳۲۲	۲۸۳	۱۲۹	۹۰	۵۶	۱۴۱	خواف
۴۵	۲۲	۱۱۰	۸۵	۲۳	۲۵	۲۹۲	درگز
۳۱۷۰	۲۲۹۴	۷۶۲	۱۵۲	۲۴۵	۲۱۱	۳۲۴	رشتخوار
۱۱۶۴۱	۳۸۱۲	۳۵۱۹	۵۷۲	۲۲۲	۲۳۳	۳۱۶۰	سبزوار
۱۳۸۲	۲۲۲	۳۳۵	۱۷۳	۷۸	۶۰	۲۶	سرخس
۱۹۱۷	۳۹۷	۶۲۱	۵۱	۱۷۵	۲۶	۵۲۵	فردوس
۶۴۱	۲۲	۳۴۴	۱۲۱	۱۱۶	۱۲۸	۱۶۰	فریمان
۲۷۳۲	۲۷۸	۲۱۰۵	۹۸	۲۹	۱۲	۶۱۹	قانات
۶۲۶	۳۲۷	۱۷۱	۱۱۵	۶۳	۸۹	۳۶۹	قوچان
۱۱۵۹۴	۱۷۵۴	۱۴۶۰	۲۰۲	۲۲	۹	۲۲۰	کاشمر
۲۴	۵۶	۸۶	۲۷	۲	۲	۲۰۱	کلات
۵۵۳	۷۵۳	۷۳۵	۵۹	۱۰۴	۷۰	۲۶۲	گناباد
۲۸۰۲	۱۵۵۹	۱۲۱۷	۱۲۳۶	۳۳۹	۲۵۴	۳۱۷	مشهد
۱۲۳۲۶	۸۹۰۰	۲۰۴۸	۱۱۴۹	۳۹۹	۲۹۳	۲۰۹۰	نیشابور

۸۷- مساحت تحت پوشش بهره‌برداری‌های استفاده‌کننده از سیستم آبیاری بارانی برحسب شهرستان (بهره‌برداری - هکتار)

شهرستان	کل زیرکشت			زیرکشت زراعی			باغ و للمستان	
	تعداد بهره‌برداری	کل مساحت	مساحت تحت پوشش	تعداد بهره‌برداری	کل مساحت	مساحت تحت پوشش	کل مساحت	ساحت تحت پوشش
خراسان رضوی	۱۷۲	۷۵۶۵۹۴	۱۵۰۲۸	۱۶۷	۶۷۰۸۷۶	۱۲۹۴۰	۸۵۷۱۸	۱۰۸
برداکن	۰	۲۸۲۵۱	۰	۰	۲۲۲۶۲	۰	۵۸۸	۰
تایباد	-	۲۲۲۴۲	۰	۰	۴۱۹۲۳	۰	۱۳۲۱	۰
ترت جام	۱۱	۵۵۵۳۳	۱۱۹۸	۱۱	۵۳۷۱۱	۱۱۹۸	۱۷۲۲	۰
ترت حینریه	۲۲	۸۶۲۱۸	۲۳۵۹	۲۳	۷۳۲۱۸	۲۳۵۹	۱۱۸۰۰	۰
چناران	۲	۳۲۶۴۲	۱۳۱	۳	۲۷۱۵۵	۹۶	⊙	⊙
خواف	-	۱۷۵۶۸	۰	۰	۱۶۸۱۹	۰	۷۵۰	۰
درگز	۱	⊙	⊙	۱	⊙	⊙	۲۲۲۲	۰
رشتخوار	۱	⊙	⊙	۱	⊙	⊙	۵۸۱	۰
سبزوار	۷۵	۱۲۲۰۱۴	۶۲۵۶	۷۵	۱۱۵۳۰۲	۶۲۵۶	۶۷۱۲	۰
سرخس	۲	⊙	⊙	۲	⊙	⊙	۲۸۲	۰
فردوس	۱	⊙	⊙	۱	⊙	⊙	۳۶۱۹	۰
فریمان	۱۳	۷۱۲۵۹	۵۶۱	۱۳	۱۹۹۷۲	۵۶۱	۱۲۸۵	۰
قائنات	۱	⊙	⊙	۱	⊙	⊙	۵۲۴۲	۰
قوچان	۸	۲۳۳۷۵	۵۱۲	۸	۱۸۲۸۶	۵۱۲	۵۰۸۸	۰
کاشمر	۱	⊙	⊙	۱	⊙	⊙	۹۱۸۹	۰
کلات	۰	۶۰۳۰	۰	۰	۲۹۲۲	۰	۱۰۸۶	۰
گناباد	۲	۲۳۶۷۲	۷۲	۲	۱۸۱۵۹	۷۲	۵۵۱۵	۰
مشهد	۱۳	۶۳۵۷۹	۳۱۸۳	۱۱	۵۳۷۸۵	۳۱۱۰	۹۷۹۲	۷۲
نیشابور	۱۳	۱۰۱۵۶۰	۶۵۳	۱۲	۹۲۸۳۹	۶۵۳	⊙	⊙

نتایج تفصیلی سرشماری عمومی کشاورزی ۱۳۸۲ - استان خراسان رضوی

۸۸- مساحت اراضی کشاورزی تحت پوشش بهره‌برداری‌های استفاده‌کننده از سیستم آبیاری بارانی برحسب وسعت اراضی کشاورزی

(بهره‌برداری - هکتار)

باغ و قلمستان		زیرکشت زراعی			کل زیرکشت			وسعت اراضی کشاورزی	
مساحت تحت پوشش	کل مساحت	تعداد بهره‌برداری	مساحت تحت پوشش	کل مساحت	تعداد بهره‌برداری	مساحت تحت پوشش	کل مساحت		تعداد بهره‌برداری
۱-۸	۸۵۷۱۸	۷	۱۴۹۴۰	۶۷۰۸۷۶	۱۶۷	۱۵۰۴۸	۷۵۶۵۱۴	۱۷۲	جمع
//	۱۰۱۴۵	۴	//	۱۵۱۸۵	۱	۱	۲۵۳۱۰	۳	جمع کمتر از ۱ هکتار
.	۴۹۱	.	.	۲۱۵	.	.	۸۰۶	.	کمتر از ۰/۱ هکتار
.	۱۰۷۲	.	.	۱۱۷۲	.	.	۲۲۴۵	.	۰/۱ تا کمتر از ۰/۲ هکتار
//	۲۶۳۲	۱	//	۴۹۷۴	۱	//	۸۶۱۶	۲	۰/۲ تا کمتر از ۰/۱۵ هکتار
//	۴۹۱۹	۱	.	۸۷۲۳	.	//	۱۳۶۴۳	۱	۰/۱۵ تا کمتر از ۱ هکتار
.	۲۲۹۱۲	.	۱۴	۱۱۷۵۱۵	۷	۱۴	۱۴۰۳۲۹	۷	جمع ۱/۱۵ تا کمتر از ۵ هکتار
.	۸۰۲۹	.	۲	۳۳۱۰۷	۲	۲	۳۹۱۲۶	۲	۱ تا کمتر از ۲ هکتار
.	۶۰۸۲	.	۲	۲۹۸۲۳	۱	۲	۳۵۹۰۵	۱	۲ تا کمتر از ۳ هکتار
.	۲۷۲۹	.	۷	۲۳۶۰۲	۳	۷	۳۸۲۵۲	۳	۳ تا کمتر از ۴ هکتار
.	۴۰۴۵	.	۴	۴۰۹۸۰	۱	۴	۳۵۰۲۴	۱	۴ تا کمتر از ۵ هکتار
۱	۱۳۹۳۳	۱	۲۸	۲۴۰۲۷۹	۶	۲۹	۲۶۵۲۱۳	۷	جمع ۵ تا کمتر از ۲۰ هکتار
.	۸۵۰۲	.	//	۸۲۰۲۲	۱	//	۹۰۵۲۴	۱	۵ تا کمتر از ۷/۱۵ هکتار
.	۲۸۹۹	.	.	۲۱۳۷۲	.	.	۲۷۷۷۱	.	۷/۱۵ تا کمتر از ۱۰ هکتار
.	۷۵۶۴	.	.	۷۵۲۷۴	.	.	۸۲۸۲۸	.	۱۰ تا کمتر از ۱۵ هکتار
۱	۳۹۶۸	۱	۲۸	۴۰۵۹۱	۵	۳۹	۴۲۵۵۹	۶	۱۵ تا کمتر از ۲۰ هکتار
.	۹۶۹۹	.	۲۹۶	۲۶۶۹۱	۱۸	۳۹۶	۳۰۶۳۹۰	۱۸	جمع ۲۰ تا کمتر از ۵۰ هکتار
.	۳۳۵۱	.	۳۲	۳۲۶۶۵	۴	۳۲	۳۶۰۱۶	۴	۲۰ تا کمتر از ۲۵ هکتار
.	۳۲۳۹	.	۸۹	۳۵۰۱۵	۶	۸۹	۳۸۳۵۲	۶	۲۵ تا کمتر از ۳۵ هکتار
.	۳۰۰۹	.	۱۷۶	۲۹۰۱۱	۱۰	۱۷۶	۳۲۰۱۹	۱۰	۳۵ تا کمتر از ۵۰ هکتار
۱-۷	۱۸۰۶۷	۴	۱۴۵۹۲	۴۰۱۴۰۶	۱۳۵	۱۴۶۹۹	۲۱۹۲۵۳	۱۳۷	جمع ۵۰ هکتار و بیشتر
۲	۴۹۶۲	۱	۱۵۹۴	۶۲۲۲۴	۶۲	۲۵۹۶	۶۷۳۸۶	۶۴	۵۰ تا کمتر از ۱۰۰ هکتار
۳۵	۵۹۷۸	۱	۱۷۸۰	۵۵۳۵۹	۲۹	۱۸۱۵	۶۱۳۳۷	۳۰	۱۰۰ تا کمتر از ۲۰۰ هکتار
.	۲۳۱۹	.	۳۲۳۴	۲۳۸۰۳	۲۸	۳۲۳۴	۲۶۱۲۲	۲۸	۲۰۰ تا کمتر از ۵۰۰ هکتار
۲۰	۱۶۶۸	۱	۲۵۹۴	۱۷۶۲۳	۱۰	۲۶۱۴	۱۹۲۹۱	۱۱	۵۰۰ تا کمتر از ۱۰۰۰ هکتار
.	۷۳۶۶	.	۱۰۷۰	۷۴۱۶	۱	۱۰۷۰	۹۷۸۲	۱	۱۰۰۰ تا کمتر از ۲۰۰۰ هکتار
۵۰	۷۵۳	۱	۴۱۳۰	۱۴۵۸۱	۳	۴۱۸۰	۱۵۳۳۴	۳	۲۰۰۰ هکتار و بیشتر

۸۹- مساحت تحت پوشش بهره‌برداری‌های استفاده‌کننده از سیستم آبیاری بارانی برحسب سن بهره‌بردار

(بهره‌برداری - هکتار)

سن بهره‌بردار	کل زیرکشت			زیرکشت زراعی			باغ و لنگستان		
	تعداد بهره‌برداری	کل مساحت	مساحت تحت پوشش	تعداد بهره‌برداری	کل مساحت	مساحت تحت پوشش	تعداد بهره‌برداری	کل مساحت	مساحت تحت پوشش
جمع	۱۴۲	۷۱۷۵۲۰	۸۲۵۹	۱۴۱	۶۳۹۸۱۵	۸۲۵۷	۲	۲۲۲۰۶	۲
کمتر از ۱۵ ساله	۰	۶۱	۰	۰	۵۲	۰	۰	۸	۰
۱۵-۱۹ ساله	۰	۱۵۳۲	۰	۰	۱۴۰۰	۰	۰	۱۳۲	۰
۲۰-۲۴ ساله	۱	۱۳۵۷۶	۸۰	۱	۱۲۴۳۱	۸۰	۰	۱۱۳۲	۰
۲۵-۲۹ ساله	۸	۲۶۰۵۸	۱۳۵	۸	۲۳۰۰۲	۱۳۲	۱	۲۰۵۲	۲
۳۰-۳۴ ساله	۱۸	۵۴۰۵۳	۱۰۹۲	۱۷	۴۹۶۵۶	۱۰۹۲	۱	۲۲۹۷	//
۳۵-۳۹ ساله	۲۲	۶۴۱۵۲	۱۳۹۰	۲۲	۵۸۳۶۴	۱۳۹۰	۰	۵۷۸۸	۰
۴۰-۴۴ ساله	۳۳	۹۳۹۲۲	۱۶۶۳	۳۳	۸۳۲۶۰	۱۶۶۳	۰	۹۶۶۲	۰
۴۵-۴۹ ساله	۱۸	۸۷۴۵۲	۹۵۵	۱۸	۷۸۱۱۶	۹۵۵	۰	۹۳۳۸	۰
۵۰-۵۴ ساله	۱۴	۹۲۰۶۳	۶۲۹	۱۴	۸۱۹۵۴	۶۲۹	۰	۱۰۱۰۹	۰
۵۵-۵۹ ساله	۲	۵۸۸۵۷	۲۸۸	۲	۵۱۸۵۸	۲۸۸	۰	۶۹۱۸	۰
۶۰-۶۴ ساله	۷	۸۲۵۰۷	۶۵۲	۷	۷۳۹۲۰	۶۵۲	۰	۹۵۶۲	۰
۶۵-۶۹ ساله	۹	۵۱۲۶۴	۹۰۷	۹	۴۴۹۲۵	۹۰۷	۰	۶۳۳۹	۰
۷۰-۷۴ ساله	۲	۲۷۱۷۵	۲۸۶	۲	۲۱۲۸۵	۲۸۶	۰	۵۸۱۰	۰
۷۵-۷۹ ساله	۱	۱۸۵۶۶	۵۰	۱	۱۶۰۹۹	۵۰	۰	۲۲۶۷	۰
۸۰ ساله و بیشتر	۳	۱۵۲۷۵	۳۳۲	۳	۱۲۳۶۹	۳۳۲	۰	۲۸۰۶	۰

نتایج تفصیلی سرشماری عمومی کشاورزی ۱۳۸۲ - استان خراسان رضوی

۹۰- مساحت اراضی کشاورزی تحت پوشش بهره‌برداری‌های استفاده‌کننده از سیستم آبیاری بارانی برحسب وسعت اراضی تحت پوشش آبیاری تحت فشار (بهره‌برداری - هکتار)

باغ و قلمستان			زیرکشت زراعی			کل زیرکشت			وسعت اراضی تحت پوشش آبیاری تحت فشار
مساحت تحت پوشش	کل مساحت	تعداد بهره‌برداری	مساحت تحت پوشش	کل مساحت	تعداد بهره‌برداری	مساحت تحت پوشش	کل مساحت	تعداد بهره‌برداری	
۱۰۸	۸۵۷۱۸	۷	۱۴۹۴۰	۶۷۰۸۷۶	۱۶۷	۱۵۰۲۸	۷۵۶۵۹۴	۱۷۲	جمع
//	۸۰۳۵۹	۱	.	۶۲۸۲۸۹	.	//	۷۱۸۸۲۸	۱	کمتر از ۰/۱ هکتار
.	۱	.	//	۱۰۰	۱	//	۱۰۱	۱	۰/۱ تا کمتر از ۰/۲ هکتار
//	۲	۱	.	//	.	//	۲	۱	۰/۲ تا کمتر از ۰/۱۵ هکتار
.	۱۱	.	۱	۲۳	۱	۱	۲۴	۱	۰/۱۵ تا کمتر از ۰/۲۵ هکتار
.	۹	.	//	۱	۱	//	۱۰	۱	۰/۲۵ هکتار تا کمتر از ۱ هکتار
۱	۱۸	۱	۴	۱۳۳۱	۳	۵	۱۳۳۹	۳	۱ هکتار تا کمتر از ۲ هکتار
.	۱۱۹	.	۱۸	۹۶۴	۷	۱۸	۱۰۸۳	۷	۲ هکتار تا کمتر از ۵ هکتار
.	۱۸۴	.	۱۲	۳۹۳	۳	۱۳	۵۷۷	۳	۵ هکتار تا کمتر از ۷/۵ هکتار
.	۶۶	.	۱۷	۲۳۱	۲	۱۷	۲۹۷	۲	۷/۵ هکتار تا کمتر از ۱۰ هکتار
.	۱۴۵	.	۷۶	۲۹۷	۷	۷۶	۶۴۱	۷	۱۰ هکتار تا کمتر از ۱۵ هکتار
.	۵۴	.	۱۳۲	۷۷۱	۹	۱۳۲	۸۲۵	۹	۱۵ هکتار تا کمتر از ۲۰ هکتار
۲۲	۵۳۱	۲	۲۷۰	۱۱۲۴	۱۷	۲۹۲	۱۶۵۵	۱۸	۲۰ هکتار تا کمتر از ۳۰ هکتار
۳۵	۳۹۴	۱	۱۴۷۱	۵۰۲۲	۳۹	۱۵۰۶	۵۴۱۵	۴۰	۳۰ هکتار تا کمتر از ۵۰ هکتار
.	۲۸۱	.	۱۷۵۱	۳۰۷۱	۳۰	۱۷۵۱	۳۴۵۲	۳۰	۵۰ هکتار تا کمتر از ۷۵ هکتار
.	۳۱۷	.	۱۰۵۷	۱۵۸۰	۱۳	۱۰۵۷	۱۸۹۷	۱۳	۷۵ هکتار تا کمتر از ۱۰۰ هکتار
.	۷۶۳	.	۲۷۲۰	۵۲۱۲	۲۲	۲۷۲۰	۵۹۷۵	۲۲	۱۰۰ هکتار تا کمتر از ۲۰۰ هکتار
۵۰	۲۳۶۶	۱	۷۳۱۱	۱۱۹۶۹	۱۲	۷۳۶۱	۱۲۳۳۳	۱۲	۲۰۰ هکتار و بیشتر

۹- مساحت تحت پوشش بهره‌برداری‌های استفاده‌کننده از سیستم آبیاری قطره‌ای برحسب شهرستان (بهره‌برداری-هکتار)

شهرستان	کل زیرکشت		زیرکشت زراعی		باغ و قلستان	
	تعداد بهره‌برداری	کل مساحت	تعداد بهره‌برداری	کل مساحت	تعداد بهره‌برداری	کل مساحت
خراسان رضوی	۱۲۷	۷۵۶۵۹۴	۳۷	۶۷۰۸۷۶	۱۱۸	۸۵۷۱۸
بردلسکن	۱	۱	۰	۲۲۲۶۲	۱	۱
تاباد	۰	۲۳۲۲۲	۰	۲۱۹۱۲	۰	۱۳۲۱
تربت جام	۶	۵۵۵۳۳	۲۸	۵۳۷۹۱	۲	۱
تربت حیدریه	۶	۸۶۳۱۸	۳۱	۷۴۴۱۸	۳	۱۱۸۰۰
چناران	۲۹	۳۲۶۲۲	۱۲۸	۲۷۱۹۵	۲۵	۵۳۲۷
خواف	۰	۱۷۵۶۸	۰	۱۶۸۱۹	۰	۷۵۰
درگز	۱۴	۱۷۱۵۰	۰	۱۳۷۱۷	۱۴	۳۴۳۳
رشتخوار	۱	۱	۱	۱	۰	۵۸۱
سبزوار	۷	۱۲۲-۱۴	۱	۱۲۹۹	۶	۶۷۱۲
سرخس	۱	۱	۱	۱	۰	۲۶۱۱
فردوس	۰	۱۶۶۷۵	۰	۱۳۰۵۶	۰	۰
فریمان	۸	۲۱۳۵۹	۸۵	۱۹۹۷۳	۷	۱۳۸۵
قائنات	۲	۱	۱	۱	۱	۱
قوچان	۶	۲۳۳۷۵	۵۹	۱۸۲۸۶	۲	۱
کاشمر	۹	۲۸۱۳۳	۰	۲۹۳۲	۸	۹۱۸۹
کلات	۰	۶۰۳۰	۰	۰	۰	۱۰۸۶
گناباد	۶	۲۳۶۷۴	۱	۱	۶	۵۵۱۵
مشهد	۴۰	۶۳۵۷۹	۱۲	۵۳۷۸۵	۲۲	۹۷۱۲
نیشابور	۱۱	۱۰۱۵۶۰	۰	۹۳۸۳۹	۱۱	۷۷۲۱

فصل ششم

دامپروری

۹۲ - بهره‌برداری‌های دارای دام کوچک طی ۳۶۵ روز گذشته و تعداد دام‌ها در روز آمارگیری برحسب شهرستان

(بهره‌برداری - رأس)

شهرستان	کل			
	تعداد دام		تعداد بهره‌برداری	نقط گوسفند و بره
	گوسفند و بره	بز و بزغاله		
خراسان رضوی.....	۱۸۹۷۰۲	۲۷۷۶۶۸۳	۱۲۰۵۲۵۰	۶۵۶۸۲
برداسکن.....	۶۴۱۲	۱۴۸۵۰۷	۹۳۷۱۶	۱۲۸۱
تایباد.....	۸۳۹۸	۲۵۲۵۹۷	۲۵۹۰۱	۳۲۲۲
تربت جام.....	۱۲۵۲۲	۳۶۸۲۸۸	۹۲۹۶۳	۳۳۲۱
تربت حیدریه.....	۱۶۶۷۳	۲۰۱۱۲۹	۷۰۷۱۸	۷۶۵۹
چناران.....	۴۱۹۴	۱۷۹۳۷۵	۱۱۱۱۴	۲۶۸۶
خواف.....	۸۳۲۴	۱۸۸۴۳۹	۸۶۲۵۶	۱۳۲۷
درگز.....	۲۳۵۵	۲۰۲۹۸۰	۲۹۹۳۹	۱۳۲۸
رشتخوار.....	۲۵۹۲	۱۳۲۵۵۵	۲۴۹۹۱	۱۲۰۴
سیزوار.....	۲۳۷۲۶	۵۱۷۶۸۸	۱۶۹۰۲۴	۸۸۱۲
سرخس.....	۲۵۰۲	۲۲۴۴۰۱	۲۴۰۰۵	۱۱۰۶
فردوس.....	۴۳۱۲	۷۸۱۷۸	۶۹۱۸۵	۱۲۹۵
فریمان.....	۵۴۷۷	۲۱۸۲۷۱	۲۳۷۷۰	۲۶۳۸
قائنات.....	۱۵۳۴۴	۱۹۸۲۵۹	۲۱۷۸۰۲	۱۹۲۸
قوچان.....	۹۳۰۲	۲۵۵۲۰۹	۲۷۶۸۹	۲۳۸۰
کاشمر.....	۱۰۸۷۲	۱۳۸۹۱۷	۶۶۶۰۱	۲۵۵۷
کلات.....	۴۰۸۵	۱۷۹۲۶۱	۴۵۰۹۶	۹۵۴
گناباد.....	۷۳۹۷	۱۵۷۸۲۱	۹۶۲۳۷	۱۹۲۲
مشهد.....	۱۴۸۳۹	۲۹۳۱۳۳	۷۰۴۱۲	۷۴۸۰
نیشابور.....	۲۳۳۶۱	۲۲۲۲۵۹	۱۱۰۰۴۱	۹۰۴۰



نتایج تفصیلی سرشماری عمومی کشاورزی ۱۳۸۲ - استان خراسان رضوی

۹۲- بهره‌برداری‌های دارای دام کوچک طی ۳۶۵ روز گذشته و تعداد دام آن‌ها در روز آمارگیری برحسب شهرستان (دنباله)

(بهره‌برداری - رأس)

گوسفند و بره و بز و بزغاله توأم		فقط بز و بزغاله		شهرستان
تعداد دام		تعداد بز و بزغاله	تعداد بهره‌برداری	
بز و بزغاله	گوسفند و بره			
۱۱۸۹۶۱۴	۳۳۹-۶۲۶	۱۰۲۹۴۴	۲۱۵۶۳۶	۱۹۰۷۶ خراسان رضوی
۷۱۰۰۱	۱۱۷۱۵۹	۳۵۲۸	۲۲۷۱۶	۱۴۰۲ برداسکن
۴۱۴۷۲	۱۹۰۷۷۶	۳۴۲۵	۲۲۲۰	۵۱۹ تایباد
۸۴۷۲۲	۳۰۹۸۸۱	۸۱۵۷	۸۲۲۲	۱۰۳۵ تربت جام
۶۴۳۸۱	۲۴۰۸۸۰	۸۲۳۵	۶۳۳۹	۷۷۹ تربت حیدریه
۹۲۷۰	۹۲۲۵۶	۱۲۵۸	۱۸۳۲	۱۵۰ چناران
۷۴۳۷۲	۱۶۹۶۹۷	۵۸۳۵	۹۸۸۲	۱۰۵۲ خواف
۲۷۳۵۵	۱۷۳۲۸۱	۲۷۹۴	۲۵۹۵	۲۲۵ درگز
۲۲۰۰۰	۱۰۸۸۲۲	۳۰۰۷	۲۹۹۱	۳۸۱ رشتخوار
۱۴۸۴۵۹	۳۶-۲۲۰	۱۲۶۸۷	۲۰۵۷۵	۲۲۲۸ میزوار
۴۰۲۲۷	۲۰۰۹۶۲	۳۰۵۲	۳۵۷۸	۲۴۶ سرخس
۴۷۲۶۶	۵۷-۱۱	۲۰۳۴	۲۱۸۱۹	۹۸۲ فردوس
۲۰۹۶۲	۱۴۳۷۱۱	۲۶۸۵	۱۸۰۶	۱۵۲ فریمان
۱۸۲۸۱۲	۱۷۹۷۷۸	۱۰۸۸۱	۲۲۹۹۰	۲۵۳۲ قائنات
۲۵۵۶۴	۱۵۵۵۲۳	۴۶۲۹	۲۱۲۵	۲۹۲ قوچان
۲۲۰۶۸	۸۸۸۲۳	۲۵۲۶	۲۴۵۳۳	۲۷۸۹ کاشمر
۳۸۲۴۵	۱۲۷۸۰۹	۲۷۳۱	۶۸۶۱	۴۰۰ کلات
۷۱۲۷۴	۱۲۲۲۳۵	۳۶۵۱	۲۴۹۶۳	۱۸۲۳ گناباد
۶۳۱۸۸	۳۰۱۸۵۲	۶۵۷۰	۸۰۲۲	۷۸۹ مشهد
۱۰۲۶۶۶	۳۱۶۷۳۸	۱۲۱۲۰	۷۳۵۵	۱۱۸۲ نیشابور

۹۳- بهره‌برداری‌های دارای دام کوچک طی ۳۶۵ روز گذشته و تعداد دام آن‌ها در روز آمارگیری برحسب تعداد دام کوچک

(بهره‌برداری - رأس)

فقط گوسفند و بره		کل			تعداد دام کوچک
تعداد گوسفند و بره	تعداد بهره‌برداری	تعداد دام		تعداد بهره‌برداری	
		یز و بزغاله	گوسفند و بره		
۱۲۸۶۰۲۸	۶۵۶۸۲	۱۶۰۵۲۵۰	۲۷۷۶۶۸۳	۱۸۹۷۰۲	جمع
.	۱۲۰۲	.	.	۱۷۰۲	بدون دام در روز آمارگیری
۳۳۳۹۲۲	۲۵۲۲۱	۲۷۷۶۲۶	۵۸۳۰۰۷	۱۰۲۰۰۹	جمع کمتر از ۲۰ رأس
۱۳۲۱۱	۷۲۸۲	۶۵۱۷	۱۶۲۲۱	۱۱۲۴۴	۱ لغایت ۲ رأس
۴۱۷۱۶	۹۰۱۱	۱۸۵۲۸	۳۷۵۳۷	۱۵۸۶۲	۳ لغایت ۴ رأس
۸۷۹۲۲	۱۳۷۷۷	۶۸۰۵۱	۱۳۱۳۹۶	۳۰۲۶۶	۵ لغایت ۹ رأس
۱۹۰۸۷۲	۱۵۲۲۰	۱۸۶۵۲۱	۲۰۰۸۵۲	۲۴۲۲۸	۱۰ لغایت ۱۹ رأس
۶۰۹۳۷۱	۱۷۱۲۶	۲۳۶۱۸۵۶	۲۲۰۵۰۲۸	۷۲۰۶۹	جمع ۲۰ لغایت ۹۹ رأس
۱۶۲۲۹۶	۷۲۱۲	۱۷۶۷۷۲	۲۲۳۲۹۷	۲۷۱۱۹	۲۰ لغایت ۲۹ رأس
۱۱۹۶۵۵	۲۷۶۲	۱۲۰۵۵۶	۲۸۹۲۶۲	۱۶۱۲۸	۳۰ لغایت ۳۹ رأس
۸۶۸۲۹	۲۰۸۳	۱۰۶۸۷۰	۳۲۲۸۶۶	۱۰۰۱۴	۴۰ لغایت ۴۹ رأس
۹۳۴۵۱	۱۸۲۰	۱-۱۲۸۲	۲۳۳۹۵۱	۸۲۷۶	۵۰ لغایت ۵۹ رأس
۸۵۸۳۲	۱۲۲۹	۱۰۸۲۶۶	۲۶۵۱۰۲	۷۲۲۸	۶۰ لغایت ۷۴ رأس
۶۰۸۹۷	۷۲۸	۹۸۱۰۸	۲۵۰۳۷۰	۵۲۹۵	۷۵ لغایت ۹۹ رأس
۲۵۱۷۳۵	۱۸۸۲	۳۹۵۷۵۸	۱۱۸۷۶۲۸	۱۱۹۲۲	جمع ۱۰۰ رأس و بیشتر
۱۱۲۲۳۱	۱۰۲۵	۱۲۲۲۸۵	۵۶۲۸۵۲	۶۱۳۲	۱۰۰ لغایت ۱۴۹ رأس
۵۷۸۷۵	۲۶۲	۷۰۹۵۷	۲۰۲۲۰۴	۲۲۵۷	۱۵۰ لغایت ۱۹۹ رأس
۹۰۳۵۲	۳۷۲	۱۱۹۲۹۲	۵۶۱۵۳۰	۲۶۵۱	۲۰۰ لغایت ۲۹۹ رأس
۱۸۸۰۲	۲۲	۲۲۲۸۱	۱۲۲۲۶۲	۳۶۳	۴۰۰ لغایت ۴۹۹ رأس
۷۲۲۷۲	۸۰	۲۰۵۲۱	۲۲۶۵۷۷	۵۲۰	۵۰۰ رأس و بیشتر

۱۱

۹۳- بهره‌برداری‌های دارای دام کوچک طی ۳۶۵ روز گذشته و تعداد دام آن‌ها در روز آمارگیری برحسب تعداد دام کوچک (دنباله)

تعداد دام کوچک		فقط بز و بزغاله		گوسفند و بره و بز و بزغاله توأم	
تعداد دام کوچک	تعداد بهره‌برداری	تعداد بز و بزغاله	تعداد بهره‌برداری	تعداد دام	
				گوسفند و بره	بز و بزغاله
جمع	۱۹۰۷۶	۲۱۵۶۳۶	۱۰۴۹۳۴	۳۴۹۰۶۳۶	۱۱۸۹۶۱۴
بدون دام در روز آمارگیری	۲۰۰	۰	۲۰۰	۰	۰
جمع کمتر از ۲۰ رأس	۱۶۲۰۳	۱۰۲۰۸۷	۲۰۴۵۷	۲۶۰۰۶۵	۱۷۵۵۲۹
۱ لغایت ۲ رأس	۳۲۰۵	۵۶۶۷	۸۵۷	۸۱۰	۸۵۰
۳ لغایت ۴ رأس	۳۷۲۰	۱۲۱۱۰	۳۱۲۲	۵۸۲۱	۵۴۳۸
۵ لغایت ۹ رأس	۵۲۷۸	۳۳۷۳۲	۱۱۲۶۱	۲۳۲۵۲	۳۴۲۰۸
۱۰ لغایت ۱۹ رأس	۴۰۰۰	۲۹۵۶۸	۲۵۲۱۷	۲۰۹۹۸۰	۱۳۴۹۵۳
جمع ۲۰ لغایت ۹۹ رأس	۲۴۷۱	۸۱۱۰۲	۵۴۴۵۲	۱۵۹۵۶۷۸	۶۵۰۷۵۴
۲۰ لغایت ۲۹ رأس	۱۲۰۶	۲۸۶۷۰	۱۸۳۹۹	۲۸۱۰۰۲	۱۴۸۱۰۴
۳۰ لغایت ۳۹ رأس	۲۹۲	۱۵۶۷۹	۱۱۸۷۲	۲۶۹۶۰۷	۱۲۴۸۷۷
۴۰ لغایت ۴۹ رأس	۲۲۱	۹۶۹۸	۷۷۰۰	۲۳۶۰۲۷	۹۷۱۷۲
۵۰ لغایت ۵۹ رأس	۲۲۲	۱۱۲۱۰	۶۲۲۴	۲۴۰۳۰۰	۸۹۸۷۲
۶۰ لغایت ۷۴ رأس	۱۳۸	۸۹۲۰	۵۷۷۰	۲۷۹۲۵۹	۹۹۳۳۶
۷۵ لغایت ۹۹ رأس	۸۰	۶۷۲۵	۲۴۸۷	۲۸۹۲۷۳	۹۱۳۸۳
جمع ۱۰۰ رأس و بیشتر	۲۰۲	۳۳۴۴۷	۹۸۳۵	۱۶۳۴۸۱۴	۴۶۳۳۱۱
۱۰۰ لغایت ۱۴۹ رأس	۱۱۳	۱۲۳۸۹	۴۹۹۲	۲۵۰۲۲۳	۱۲۹۸۹۶
۱۵۰ لغایت ۱۹۹ رأس	۳۵	۵۵۱۷	۱۸۵۸	۲۴۲۵۲۰	۶۵۴۲۰
۲۰۰ لغایت ۳۹۹ رأس	۲۸	۱۱۹۸۹	۲۲۲۰	۲۷۱۱۷۷	۱۰۷۵۰۵
۴۰۰ لغایت ۴۹۹ رأس	۵	۲۰۵۰	۳۱۲	۱۱۵۲۵۹	۲۰۴۲۲
۵۰۰ رأس و بیشتر	۱	۵۰۲	۴۲۹	۲۵۳۲۰۵	۴۰۰۲۹

۹۴- بهره‌برداری‌های دارای گوسفند و بره در روز آمارگیری و تعداد دام آن‌ها برحسب شهرستان (بهره‌برداری - رأس)

تعداد گوسفند و بره در روز آمارگیری			تعداد بهره‌برداری	شهرستان
جمع	جمع			
شماره	ماه	جمع		
۷۲۸۶۶۱	۲۰۲۷۹۹۲	۲۷۷۶۶۸۲	۱۶۸۶۲۲	خراسان رضوی
۲۳۲۰۷	۱۱۵۱۰۰	۱۲۸۵۰۲	۲۸۸۹	برداسکن
۲۰۶۲۲	۲۲۱۱۵۲	۲۵۲۵۹۷	۷۶۷۵	تایباد
۳۹۷۲۲	۳۲۸۵۵۶	۳۶۸۲۸۸	۱۱۲۶۱	ترت جام
۷۲۸۹۲	۲۲۷۲۳۵	۲۰۱۱۲۹	۱۵۷۲۵	ترت حیدریه
۲۸۲۷۱	۱۵۱۱۰۲	۱۷۹۲۷۵	۲۹۵۰	چناران
۱۳۱۱۵	۱۷۵۲۲۳	۱۸۸۲۲۹	۷۲۵۶	خواف
۲۱۹۱۷	۱۸۰۹۸۲	۲۰۲۹۸۰	۲۰۹۰	درگز
۱۵۸۱۲	۱۱۸۷۲۰	۱۳۳۵۵۵	۲۱۸۲	رشتخوار
۹۰۰۸۹	۲۲۷۵۹۹	۵۱۷۶۸۸	۲۲۲۱۲	سبزوار
۲۹۳۲۲	۱۹۹۹۲۸	۲۲۹۲۰۱	۲۱۱۰	سرخس
۱۵۹۲۲	۶۲۲۲۶	۷۸۱۷۸	۳۲۷۵	فردوس
۲۵۸۰۶	۱۸۲۲۶۵	۲۱۸۲۷۱	۵۲۸۹	فریمان
۳۲۷۶۵	۱۶۲۲۹۲	۱۹۸۲۵۹	۱۲۷۱۹	قائنات
۳۵۷۰۲	۲۹۹۷۰۷	۲۵۵۲۰۹	۸۹۳۶	قوچان
۲۸۵۲۲	۱۱۰۲۸۲	۱۳۸۹۱۷	۷۹۰۰	کاشمر
۱۳۱۱۷	۱۶۵۱۲۲	۱۷۹۲۶۱	۲۶۷۷	کلات
۲۵۷۲۲	۱۳۲۰۹۶	۱۵۷۸۲۰	۵۳۹۶	گناباد
۸۹۸۰۰	۲۰۲۲۲۲	۲۹۲۱۲۲	۱۲۹۱۶	مشهد
۸۱۸۵۷	۲۶۲۶۰۲	۲۲۲۲۵۹	۲۱۹۶۷	نیشابور

۹۴- بهره‌برداری‌های دارای گوسفند و بزه در روز آمارگیری و تعداد دام آن‌ها برحسب شهرستان (دنباله) (بهره‌برداری - رأس)

تعداد گوسفند و بزه در روز آمارگیری						شهرستان
کمتر از ۱ ساله			۱ ساله و بالاتر			
نر	ماده	جمع	نر	ماده	جمع	
۵۴۷۲۴۴	۸۵۵۸۸۸	۱۴۰۲۲۳۲	۱۸۱۲۴۸	۳۱۹۲۱۰۴	۳۳۷۳۳۵۲	خراسان رضوی
۱۵۱۸۰	۲۱۵۵۳	۲۳۰۷۳	۸۲۲۷	۹۳۵۲۸	۱۰۱۷۵۵	یرداسکن
۲۵۸۶۸	۵۳۰۱۹	۷۸۸۸۷	۲۷۷۶	۱۶۸۹۲۵	۱۷۱۷۰۱	تایباد
۲۳۰۹۳	۷۳۰۹۳	۱۰۶۱۸۶	۶۶۳۹	۲۵۵۶۶۴	۲۶۲۲۸۳	تربت جام
۲۶۸۲۰	۵۸۲۴۳	۱۰۵۱۶۳	۲۷۰۷۳	۲۶۸۸۱۲	۲۷۹۳۸۵	تربت حیدریه
۲۲۴۴۳	۳۱۰۷۰	۵۳۵۱۳	۵۸۲۸	۱۲۰۰۲۲	۱۲۵۸۵۰	چناران
۹۴۰۱	۳۵۱۲۵	۴۴۵۲۶	۳۷۱۵	۱۳۰۱۸۸	۱۳۳۹۰۳	خواف
۱۵۳۹۰	۳۳۹۱۴	۵۹۳۰۴	۶۶۰۷	۱۳۷۰۶۹	۱۴۳۶۷۶	درگز
۱۱۸۴۲	۲۱۸۹۲	۳۳۷۳۸	۳۹۷۰	۹۶۸۲۷	۱۰۰۸۱۷	رشتخوار
۶۳۲۳۸	۷۸۰۴۲	۱۴۱۲۸۰	۲۶۸۵۱	۳۴۹۵۵۷	۳۷۶۴۰۸	سبزوار
۲۴۰۲۲	۲۹۶۹۲	۵۳۷۱۴	۵۴۲۱	۱۵۰۲۳۲	۱۵۵۶۵۳	سرخس
۱۱۵۵۵	۱۲۶۶۲	۲۴۲۱۷	۲۲۲۷	۲۹۵۸۵	۳۱۸۰۲	فردوس
۳۰۲۳۱	۳۹۲۱۲	۶۹۴۴۳	۵۵۷۶	۱۴۲۰۵۱	۱۴۷۶۲۷	فریمان
۲۷۱۶۹	۳۶۵۱۳	۶۳۶۸۲	۷۵۹۷	۱۲۶۹۸۰	۱۳۴۵۷۷	قائنات
۲۸۰۵۲	۳۲۸۲۱	۶۰۸۷۳	۷۶۲۸	۱۷۲۸۸۶	۱۸۰۵۱۴	قوچان
۲۰۳۷۳	۲۰۷۳۸	۴۱۱۱۱	۸۱۶۰	۸۹۶۲۶	۹۷۸۰۶	کاشمر
۹۸۴۴	۴۰۳۹۸	۵۰۲۴۲	۴۲۹۳	۱۲۲۷۲۶	۱۲۷۰۲۰	کلات
۲۰۰۲۲	۲۶۲۷۳	۲۶۲۹۵	۵۷۱۲	۱۰۵۶۲۲	۱۱۱۳۴۴	گناباد
۶۸۰۸۷	۹۲۲۳۳	۱۶۰۳۲۰	۲۱۷۱۳	۳۱۰۸۹۹	۳۲۲۶۱۲	مشهد
۶۶۶۸۲	۷۶۶۷۸	۱۳۳۳۶۰	۱۷۱۷۲	۲۸۵۹۲۴	۲۹۳۱۰۲	نیشابور

۹۵- بهره‌برداری‌های دارای گوسفند و بره در روز آمارگیری و تعداد دام آن‌ها برحسب وسعت اراضی کشاورزی

(بهره‌برداری - رأس)

تعداد گوسفند و بره در روز آمارگیری			تعداد بهره‌برداری	وسعت اراضی کشاورزی
جمع				
ماه	جمع	ماه	جمع	جمع
۲۲۸۶۹۱	۲۰۲۷۹۹۲	۲۷۷۶۶۸۳	۱۶۸۶۳۳	جمع
۱۷۰۲۲۲	۱۰۲۲۰۵۲	۱۲۱۲۳۷۲	۲۸۱۹۳	بدون زمین کشاورزی
۷۵۵۵۸	۲۸۵۲۵۱	۲۶۰۸۱۰	۲۳۱۲۱	جمع کمتر از ۱ هکتار
۱۲۶۲۰	۵۲۳۱۳	۶۲۹۲۲	۲۷۸۰	کمتر از ۰/۱ هکتار
۱۱۲۸۶	۲۷۵۸۵	۵۴۰۲۱	۴۱۹۳	۰/۱ تا کمتر از ۰/۲ هکتار
۲۵۲۶۲	۹۰۲۲۲	۱۱۵۶۱۵	۷۶۶۷	۰/۲ تا کمتر از ۰/۵ هکتار
۲۶۱۷۹	۹۹۹۲۱	۱۲۶۱۰۰	۷۴۸۱	۰/۵ تا کمتر از ۱ هکتار
۱۴۱۲۴۴	۷۱۱۶۱۳	۸۵۲۶۰۷	۴۱۷۵۶	جمع ۱ تا کمتر از ۵ هکتار
۲۲۵۵۲	۱۸۴۶۶۸	۲۲۷۲۱۱	۱۲۴۱۹	۱ تا کمتر از ۲ هکتار
۳۷۸۷۹	۱۸۷۹۵۲	۲۲۵۸۲۲	۱۱۳۲۹	۲ تا کمتر از ۳ هکتار
۳۳۱۳۳	۱۷۹۶۰۹	۲۱۷۵۵۲	۹۹۸۲	۳ تا کمتر از ۴ هکتار
۲۸۴۱۹	۱۵۹۵۸۳	۱۸۸۰۰۲	۸۰۲۶	۴ تا کمتر از ۵ هکتار
۱۲۲۳۰۰	۱۱۷۶۱۵۴	۱۲۶۸۶۵۳	۴۳۲۸۶	جمع ۵ تا کمتر از ۲۰ هکتار
۶۷۷۸۲	۲۰۵۸۲۰	۲۷۲۶۲۳	۱۷۵۷۹	۵ تا کمتر از ۷/۵ هکتار
۳۱۲۸۸	۱۸۹۲۹۰	۲۲۰۶۷۸	۷۴۲۵	۷/۵ تا کمتر از ۱۰ هکتار
۶۱۸۹۲	۲۸۸۱۰۷	۲۵۰۰۰۱	۱۲۷۷۵	۱۰ تا کمتر از ۱۵ هکتار
۲۱۲۳۵	۱۹۲۹۱۲	۲۲۴۱۵۲	۵۵۰۷	۱۵ تا کمتر از ۲۰ هکتار
۷۰۶۰۳	۴۳۳۲۰۲	۵۰۴۰۰۵	۱۹۶۷	جمع ۲۰ تا کمتر از ۵۰ هکتار
۲۹۱۷۶	۱۷۲۶۹۸	۲۰۲۸۷۵	۴۱۲۹	۲۰ تا کمتر از ۲۵ هکتار
۲۵۸۹۵	۱۵۸۰۶۱	۱۸۳۹۵۶	۳۲۲۲	۲۵ تا کمتر از ۳۵ هکتار
۱۵۵۳۱	۱۰۱۶۲۲	۱۱۷۱۲۲	۱۶۰۶	۳۵ تا کمتر از ۵۰ هکتار
۲۷۸۱۵	۳۹۱۵۲۰	۴۷۷۲۳۵	۴۳۱۰	جمع ۵۰ هکتار و بیشتر
۲۵۲۵۶	۱۵۸۰۵۶	۱۸۳۳۱۲	۱۶۰۳	۵۰ تا کمتر از ۱۰۰ هکتار
۱۷۵۵۹	۹۶۰۷۵	۱۱۳۶۳۲	۴۶۲	۱۰۰ تا کمتر از ۲۰۰ هکتار
۱۷۲۰۱	۷۱۲۳۵	۸۸۲۲۶	۱۸۲	۲۰۰ تا کمتر از ۵۰۰ هکتار
۷۲۸۰	۲۸۲۱۸	۴۵۵۹۸	۲۲	۵۰۰ تا کمتر از ۱۰۰۰ هکتار
۱۸۳۵	۱۶۲۹۹	۱۸۲۳۲	۱۲	۱۰۰۰ تا کمتر از ۲۰۰۰ هکتار
۸۵۸۲	۱۹۵۲۸	۲۸۱۳۱	۵	۲۰۰۰ هکتار و بیشتر

نتایج تفصیلی سرشماری عمومی کشاورزی ۱۳۸۲ - استان خراسان رضوی

۹۵- بهره‌برداری‌های دارای گوسفند و بیره در روز آمارگیری و تعداد دام آن‌ها برحسب وسعت اراضی کشاورزی (دنباله)

(بهره‌برداری - رأسی)

تعداد گوسفند و بیره در روز آمارگیری						وسعت اراضی کشاورزی
کمتر از ۱ ساله			۱ ساله و بالاتر			
نر	ماده	جمع	نر	ماده	جمع	
۵۴۷۳۳۳	۸۵۵۸۸۸	۱۴۰۳۲۲۱	۱۸۱۳۲۸	۳۱۴۲۱۰۶	۳۲۷۳۴۳۴	جمع
۱۳۷۷۴۸	۲۱۷۵۱۲	۳۵۵۲۵۹	۲۳۶۷۲	۸۲۲۵۲۰	۸۶۷۲۱۲	بدون زمین کشاورزی
۵۵۲۷۲	۶۰۸۹۲	۱۱۶۱۶۵	۲۰۲۸۶	۲۲۲۳۵۹	۲۴۲۶۴۵	جمع کمتر از ۱ هکتار
۹۳۰۳	۱۱۳۳۲	۲۰۵۳۵	۳۳۲۷	۲۱۰۸۲	۲۴۴۰۹	کمتر از ۰/۱ هکتار
۸۲۷۲	۹۲۹۹	۱۷۵۷۱	۳۲۱۳	۳۳۲۸۷	۳۶۵۰۰	۰/۱ تا کمتر از ۰/۳ هکتار
۱۹۱۵۵	۱۹۶۹۹	۳۸۸۵۴	۶۱۰۸	۷۰۷۳۳	۷۶۸۴۱	۰/۳ تا کمتر از ۰/۱۵ هکتار
۱۸۵۲۲	۲۰۶۶۳	۳۹۲۰۵	۷۶۳۷	۷۹۲۵۸	۸۶۸۹۵	۰/۱۵ تا کمتر از ۱ هکتار
۱۰۳۵۶۷	۱۵۱۷۷۶	۲۵۵۳۴۳	۳۷۲۲۶	۵۵۹۸۳۸	۵۹۷۰۶۱	جمع ۱ تا کمتر از ۵ هکتار
۳۰۵۲۲	۳۹۶۶۱	۷۰۱۸۵	۱۲۰۲۸	۱۲۵۰۰۷	۱۵۷۰۲۵	۱ تا کمتر از ۲ هکتار
۲۸۳۳۷	۳۹۷۵۰	۶۸۰۸۷	۹۵۲۳	۱۲۸۲۰۳	۱۵۷۷۲۵	۲ تا کمتر از ۳ هکتار
۲۴۲۳۴	۳۸۶۹۸	۶۲۹۳۱	۸۹۰۹	۱۲۰۷۱۲	۱۳۹۶۴۱	۳ تا کمتر از ۴ هکتار
۲۱۴۷۲	۳۳۶۶۷	۵۵۱۳۰	۶۹۲۷	۱۲۵۹۱۶	۱۳۲۸۴۳	۴ تا کمتر از ۵ هکتار
۱۳۶۹۳۶	۲۳۸۳۶۷	۳۷۵۳۰۳	۲۵۳۶۲	۲۲۷۷۸۷	۲۸۳۱۵۱	جمع ۵ تا کمتر از ۲۰ هکتار
۵۱۱۸۸	۸۵۵۷۲	۱۳۶۷۶۰	۱۶۵۹۵	۳۲۰۲۶۶	۳۳۶۸۶۰	۵ تا کمتر از ۷/۱۵ هکتار
۲۲۸۴۴	۳۰۰۰۹	۶۲۸۵۳	۷۵۳۲	۱۲۹۲۸۱	۱۵۶۸۲۵	۷/۱۵ تا کمتر از ۱۰ هکتار
۳۷۶۶۲	۸۲۰۶۸	۱۲۹۵۱۱	۱۲۴۲۰	۳۰۶۰۵۸	۳۲۰۴۸۹	۱۰ تا کمتر از ۱۵ هکتار
۲۲۲۴۰	۳۰۷۳۲	۶۵۱۷۲	۶۷۹۵	۱۵۲۱۸۳	۱۵۸۹۷۷	۱۵ تا کمتر از ۲۰ هکتار
۵۵۳۴۷	۹۱۵۴۰	۱۴۶۸۸۷	۱۵۳۵۶	۳۳۱۸۶۲	۳۵۷۱۱۸	جمع ۲۰ تا کمتر از ۵۰ هکتار
۲۲۷۸۰	۳۶۳۳۹	۵۹۱۱۸	۶۳۹۷	۱۳۳۲۶۰	۱۳۹۱۷۸	۲۰ تا کمتر از ۲۵ هکتار
۲۰۲۴۴	۳۳۵۵۶	۵۳۰۰۰	۵۳۵۱	۱۲۳۵۰۵	۱۲۹۹۵۶	۲۵ تا کمتر از ۳۵ هکتار
۱۲۱۲۳	۲۱۵۳۵	۳۳۶۵۸	۳۲۰۸	۸۰۰۹۸	۸۳۵۰۵	۳۵ تا کمتر از ۵۰ هکتار
۵۷۶۷۳	۸۵۸۰۲	۱۴۲۲۷۵	۲۰۳۴۲	۳۱۳۷۱۸	۳۳۴۰۶۰	جمع ۵۰ هکتار و بیشتر
۱۹۸۱۱	۳۲۳۰۲	۵۲۱۱۳	۵۲۲۵	۱۲۵۷۵۲	۱۳۱۱۹۸	۵۰ تا کمتر از ۱۰۰ هکتار
۱۲۴۷۳	۱۹۹۰۶	۳۲۳۷۹	۵۰۸۶	۷۶۱۶۸	۸۱۲۵۵	۱۰۰ تا کمتر از ۲۰۰ هکتار
۱۱۵۵۳	۱۷۹۴۸	۲۹۵۰۰	۵۶۲۹	۵۳۳۷۷	۵۸۹۲۶	۲۰۰ تا کمتر از ۵۰۰ هکتار
۵۹۳۵	۸۶۹۲	۱۴۶۱۹	۱۳۵۵	۳۹۵۲۲	۴۰۹۷۹	۵۰۰ تا کمتر از ۱۰۰۰ هکتار
۱۱۹۸	۳۷۳۰	۳۹۲۸	۶۳۷	۱۳۶۶۹	۱۴۳۰۶	۱۰۰۰ تا کمتر از ۲۰۰۰ هکتار
۶۵۱۳	۳۲۲۲	۹۰۷۳۵	۲۰۷۰	۱۵۳۲۶	۱۷۳۹۶	۲۰۰۰ هکتار و بیشتر

۹۶- بهره‌برداری‌های دارای گوسفند و بره در روز آمارگیری و تعداد دام آن‌ها برحسب سن بهره‌بردار

(بهره‌برداری - رأس)

تعداد گوسفند و بره در روز آمارگیری			تعداد بهره‌بردار	سن بهره‌بردار
جمع				
لر	ماه	جمع		
۷۱۴۰۵۵	۴۰۰۶۲۲۲	۴۷۱۹۲۹۷	۱۶۸۵۸۳	جمع
۱۱۳	۵۴۴	۶۷۶	۲۸	کمتر از ۱۵ ساله
۲۱۸۰	۱۶۲۲۲	۱۸۵۱۲	۸۲۲	۱۵ - ۱۹ ساله
۱۸۶۲۹	۱۱۵۸۰۲	۱۳۴۴۳۱	۶۳۲۲	۲۰ - ۲۴ ساله
۴۷۶۰۶	۲۶۰۴۰۱	۳۰۸۰۰۷	۱۲۳۵۶	۲۵ - ۲۹ ساله
۶۰۸۹۰	۳۲۲۰۹۱	۳۸۲۹۸۱	۱۵۴۶۰	۳۰ - ۳۴ ساله
۶۲۵۲۸	۳۲۶۰۱۷	۲۸۶۵۴۵	۱۶۶۹۵	۳۵ - ۳۹ ساله
۹۳۸۸۸	۵۰۸۹۲۸	۶۰۲۸۳۶	۳۰۰۶۰	۴۰ - ۴۴ ساله
۸۳۱۱۶	۴۲۱۱۶۹	۵۵۲۲۸۵	۱۷۰۶۶	۴۵ - ۴۹ ساله
۹۱۶۶۲	۵۲۱۶۲۲	۶۱۳۲۹۷	۱۷۲۶۶	۵۰ - ۵۴ ساله
۵۵۰۱۱	۳۲۱۳۷۵	۳۷۶۲۸۷	۱۱۳۸۵	۵۵ - ۵۹ ساله
۸۲۸۷۵	۴۹۲۲۱۶	۵۷۵۰۹۱	۱۸۹۸۹	۶۰ - ۶۴ ساله
۴۳۱۲۷	۲۵۳۶۱۷	۲۹۶۷۵۹	۱۱۳۲۶	۶۵ - ۶۹ ساله
۳۵۸۲۲	۲۲۲۹۰۰	۲۸۸۷۲۲	۱۱۹۲۲	۷۰ - ۷۴ ساله
۱۳۹۵۹	۸۲۷۲۴	۹۸۷۰۱	۳۵۲۳	۷۵ - ۷۹ ساله
۱۱۶۰۲	۷۰۵۴۵	۸۲۱۴۸	۳۹۹۰	۸۰ ساله و بیشتر

۹۱

۹۶- بهره‌برداری‌های دارای گوسفند و بره در روز آمارگیری و تعداد دام آن‌ها برحسب سن بهره‌بردار (دنباله)

(بهره‌برداری - رأس)

تعداد گوسفند و بره در روز آمارگیری						سن بهره‌بردار
کمتر از ۱ ساله			۱ ساله و بالاتر			
نر	ماده	جمع	نر	ماده	جمع	
۵۳۴۸۴۵	۱۴۶۷۰۶	۱۴۸۱۵۵۲	۱۷۸۲۱۰	۳۱۵۹۵۲۶	۳۳۳۷۷۳۶	جمع
۱۰۶	۱۱۶	۲۲۰	۹	۴۴۷	۲۵۶	کمتر از ۱۵ ساله
۱۶۲۹	۳۴۱۲	۵۰۴۲	۵۵۱	۱۲۹۱۸	۱۳۴۶۹	۱۵-۱۹ ساله
۱۴۵۷۵	۲۴۷۶۹	۳۹۳۴۴	۲۰۴۴	۹۱۰۳۳	۹۵۰۹۷	۲۰-۲۴ ساله
۳۷۵۲۹	۵۷۶۱۹	۹۵۱۶۸	۱۰۰۵۶	۲۰۳۷۸۲	۲۱۲۸۳۸	۲۵-۲۹ ساله
۲۴۹۷۲	۷۰۵۲۵	۱۱۷۵۱۹	۱۳۹۱۶	۲۵۱۵۲۶	۲۶۵۴۴۱	۳۰-۳۴ ساله
۲۷۶۵۰	۷۰۲۳۳	۱۱۷۸۸۳	۱۲۸۷۸	۲۵۳۷۸۲	۲۶۸۶۶۲	۳۵-۳۹ ساله
۷۱۴۶۰	۱۰۸۹۳۹	۱۸۰۴۰۹	۲۲۲۲۸	۳۹۹۹۹۹	۴۲۲۲۲۷	۴۰-۴۴ ساله
۶۲۳۶۸	۹۹۸۶۷	۱۶۲۲۳۵	۲۰۷۲۸	۳۷۱۲۰۲	۳۹۲۰۵۰	۴۵-۴۹ ساله
۶۸۳۰۳	۱۰۸۷۱۸	۱۷۷۰۲۱	۲۳۲۶۱	۴۱۲۹۱۶	۴۳۶۲۷۶	۵۰-۵۴ ساله
۴۱۲۹۲	۶۶۳۱۸	۱۰۷۴۱۰	۱۳۶۱۹	۲۵۴۹۵۸	۲۶۸۵۷۷	۵۵-۵۹ ساله
۶۰۷۵۵	۱۰۱۴۹۳	۱۶۲۲۴۸	۲۲۱۲۰	۳۹۰۷۷۳	۴۱۲۸۹۳	۶۰-۶۴ ساله
۳۱۴۴۴	۵۲۵۴۵	۸۳۹۹۱	۱۱۶۹۶	۲۰۱۰۷۲	۲۱۲۷۶۷	۶۵-۶۹ ساله
۳۱۴۸۲	۵۱۲۰۲	۸۲۶۸۴	۱۲۴۶۱	۱۹۱۶۹۶	۲۰۶۰۵۷	۷۰-۷۴ ساله
۱۰۱۹۷	۱۷۲۳۳	۲۷۴۳۰	۳۷۴۲	۶۷۵۰۹	۷۱۲۷۱	۷۵-۷۹ ساله
۸۹۶۲	۱۲۶۸۲	۲۳۶۴۴	۲۶۴۱	۵۶۸۵۳	۵۹۴۹۴	۸۰ ساله و بیشتر

۹۷- بهره‌برداری‌های دارای گوسفند و بره در روز آمارگیری و تعداد دام آن‌ها برحسب تعداد گوسفند و بره در روز آمارگیری (بهره‌برداری - رأس)

تعداد گوسفند و بره در روز آمارگیری			تعداد بهره‌برداری	تعداد گوسفند و بره در روز آمارگیری
تر	ماه	جمع		
۷۲۸۶۱۱	۲۰۲۷۹۲۲	۲۷۷۶۶۸۳	۱۶۸۶۳۳	جمع
.	.	.	.	بدون دام در روز آمارگیری
۱۷۰۲۲۳	۶۲۸۲۸۳	۸۱۸۶۰۶	۱۰۲۲۳۹	جمع کمتر از ۲۰ رأس
۱۷۹۹۱	۱۲۹۵۶	۲۲۷۵۶	۱۲۳۲۲	۱ لغایت ۲ رأس
۲۲۱۲۲	۳۲۲۸۷	۵۹۶۱۸	۱۶۹۵۶	۳ لغایت ۴ رأس
۲۷۶۹۸	۱۶۲۷۶۴	۲۱۰۲۶۱	۳۲۰۸۲	۵ لغایت ۹ رأس
۸۸۵۹۲	۲۷۵۱۷۷	۵۲۳۷۷۱	۴۰۰۵۷	۱۰ لغایت ۱۹ رأس
۳۱۰۶۲۰	۱۸۸۱۳۲۲	۲۱۹۹۹۶۲	۵۶۶۲۸	جمع ۲۰ لغایت ۱۹ رأس
۷۲۰۲۲	۴۱۲۱۶۰	۶۸۷۱۸۲	۲۱۲۹۲	۲۰ لغایت ۲۹ رأس
۵۸۲۱۱	۳۲۰۱۷۵	۴۹۸۲۸۷	۱۲۲۳۳	۳۰ لغایت ۳۹ رأس
۲۵۹۰۹	۲۸۲۲۰۸	۳۲۹۲۱۶	۷۷۶۱	۴۰ لغایت ۴۹ رأس
۲۲۸۹۵	۲۶۶۲۶۷	۴۰۹۲۶۲	۵۹۹۵	۵۰ لغایت ۵۹ رأس
۲۶۵۰۰	۲۹۸۶۲۰	۳۴۵۱۴۱	۵۲۸۶	۶۰ لغایت ۷۴ رأس
۲۲۰۰۱	۲۸۶۶۲۲	۳۲۰۶۷۲	۳۹۱۲	۷۵ لغایت ۹۹ رأس
۲۳۷۸۲۸	۱۵۱۰۲۸۷	۱۲۵۸۱۱۵	۸۵۵۶	جمع ۱۰۰ رأس و بیشتر
۶۲۶۵۸	۲۲۰۵۶۵	۴۹۲۲۲۳	۲۲۰۷	۱۰۰ لغایت ۱۲۹ رأس
۳۶۸۲۱	۲۳۷۷۱۸	۲۷۴۵۲۱	۱۶۶۲	۱۵۰ لغایت ۱۹۹ رأس
۶۵۸۱۶	۴۲۰۱۱۷	۴۹۵۹۳۴	۱۹۲۰	۲۰۰ لغایت ۲۹۹ رأس
۱۵۰۲۲	۹۲۵۷۸	۱۰۹۶۲۲	۲۵۳	۳۰۰ لغایت ۳۹۹ رأس
۶۶۳۸۹	۳۱۷۲۰۹	۳۸۳۷۷۷	۲۱۲	۵۰۰ رأس و بیشتر

۱۸۱

نتایج تفصیلی سرشماری عمومی کشاورزی ۱۳۸۲ - استان خراسان رضوی

۹۷- بهره برداری‌های دارای گوسفند و بره در روز آمارگیری و تعداد دام آن‌ها برحسب تعداد گوسفند و بره در روز آمارگیری (دقیقه‌ای)

تعداد گوسفند و بره در روز آمارگیری						تعداد گوسفند و بره در روز آمارگیری
کمتر از ۱ ساله			۱ ساله و بالاتر			
نر	ماده	جمع	نر	ماده	جمع	
۵۴۴۴۴	۸۵۵۸۸۸	۱۴۰۴۴۴۴	۱۸۱۴۴۸	۲۱۹۴۱۰۴	۲۳۷۴۴۵۲	جمع
						بدون دام در روز آمارگیری
						جمع کمتر از ۲۰ راس
۱۳۱۵۹۸	۱۳۵۲۳۷	۲۶۶۸۳۵	۳۸۶۴۵	۵۱۳۱۴۶	۵۵۱۷۷۱	۱ لغایت ۲ راس
۹۰۴۴	۲۵۸۹	۱۱۶۳۳	۲۷۵۵	۱۰۴۴۷	۱۳۱۲۲	۳ لغایت ۴ راس
۱۷۱۸۵	۷۱۶۸	۲۴۳۵۳	۲۹۲۷	۳۰۳۱۹	۳۵۲۴۵	۵ لغایت ۹ راس
۳۷۲۱۵	۳۲۷۴۷	۶۹۹۶۲	۱۰۹۸۲	۱۳۰۰۱۷	۱۴۰۵۰۰	۱۰ لغایت ۱۹ راس
۶۸۱۵۳	۹۲۷۳۳	۱۶۰۸۸۶	۲۰۴۲۱	۳۲۲۳۲۴	۳۴۲۸۸۵	جمع ۲۰ لغایت ۹۹ راس
۲۳۱۷۶۲	۴۰۵۹۰۱	۶۳۷۶۶۳	۷۸۸۷۸	۱۴۸۳۳۲۱	۱۵۶۲۲۱۹	۲۰ لغایت ۲۹ راس
۵۴۴۷۰	۸۷۶۱۷	۱۴۲۰۸۸	۱۸۴۵۳	۲۲۶۵۳۳	۲۴۴۸۱۶	۳۰ لغایت ۳۹ راس
۲۲۶۵۸	۷۳۴۵۴	۱۱۷۳۱۲	۱۲۶۵۴	۲۶۶۵۲۱	۲۸۱۱۷۵	۴۰ لغایت ۴۹ راس
۲۳۹۰۰	۶۱۵۷۵	۹۵۴۷۵	۱۲۰۰۹	۲۲۱۷۲۲	۲۳۳۷۲۱	۵۰ لغایت ۵۹ راس
۲۱۷۳۲	۵۴۹۰۰	۸۶۶۳۲	۱۱۱۶۲	۲۱۱۲۶۶	۲۲۲۴۲۹	۶۰ لغایت ۷۴ راس
۲۴۷۶۲	۶۵۱۲۲	۹۹۸۸۴	۱۱۷۳۶	۲۳۳۵۱۹	۲۴۵۲۵۵	۷۵ لغایت ۹۹ راس
۲۳۰۳۸	۶۲۰۳۳	۹۶۰۷۰	۱۰۹۶۲	۲۲۳۶۴۰	۲۳۴۶۰۲	جمع ۱۰۰ راس و بیشتر
۱۸۳۹۸۳	۳۱۴۷۵۰	۴۹۸۷۳۳	۶۴۸۴۵	۱۱۹۵۵۲۷	۱۲۵۱۳۸۱	۱۰۰ لغایت ۱۴۹ راس
۴۸۰۲۹	۸۹۷۸۲	۱۳۷۸۱۱	۱۵۶۲۹	۲۶۰۷۸۲	۳۵۶۶۱۲	۱۵۰ لغایت ۱۹۹ راس
۲۷۳۳۷	۳۹۶۹۲	۷۶۹۲۹	۹۵۸۲	۱۸۸۰۲۶	۱۹۷۶۱۰	۲۰۰ لغایت ۲۹۹ راس
۲۸۹۴۰	۸۷۶۳۰	۱۲۶۵۷۰	۱۶۸۷۶	۳۲۲۲۸۷	۳۵۹۳۶۲	۳۰۰ لغایت ۴۹۹ راس
۱۱۱۱۳	۱۸۷۵۴	۲۹۸۶۷	۳۹۳۱	۷۵۸۲۲	۷۹۷۵۵	۵۰۰ راس و بیشتر
۲۸۶۶۵	۶۸۸۹۳	۱۱۷۵۵۷	۱۷۸۲۲	۲۴۸۴۱۶	۲۶۶۲۲۰	

۹۸- بهره‌برداری‌های دارای بز و بزغاله در روز آمارگیری و تعداد دام‌ان‌ها برحسب شهرستان (بهره‌برداری - رأس)

شهرستان	تعداد بهره‌برداری	تعداد بز و بزغاله در روز آمارگیری		
		جمع		نر
		ماده	جمع	
خراسان رضوی.....	۱۳۳۰۹۸	۱۴۰۵۵۰	۱۱۷۱۳۹۸	۲۲۵۸۵۲
برداسکن.....	۲۸۲۹	۹۳۷۱۶	۷۵۰۶۸	۱۸۶۹۹
تایباد.....	۲۹۱۹	۲۵۹۰۱	۲۱۸۲۲	۶۰۵۷
تربت جام.....	۹۱۶۳	۹۲۹۶۲	۸۲۶۲۲	۱۰۳۳۹
تربت حیدریه.....	۸۱۷۷	۷۰۷۱۸	۵۱۵۲۵	۱۱۱۷۳
چناران.....	۱۲۹۱	۱۱۱۱۴	۸۸۹۳	۲۲۲۲
خواف.....	۶۸۸۵	۸۶۲۵۶	۷۹۹۲۳	۶۲۳۲
درگز.....	۲۰۰۳	۲۹۹۷۹	۲۲۲۹۷	۷۵۲۲
رشتخوار.....	۲۲۶۸	۳۵۹۹۱	۳۱۱۸۲	۲۸۰۸
سبزوار.....	۱۵۷۹۶	۱۶۹۰۳۲	۱۲۲۲۵۹	۲۶۷۷۶
سرخس.....	۳۲۷۲	۲۲۰۰۵	۲۶۲۲۲	۷۶۸۲
فردوس.....	۲۹۷۸	۶۹۱۸۵	۵۵۲۳۹	۱۳۹۵۲
فریمان.....	۲۸۲۰	۲۲۷۷۰	۱۹۷۶۲	۳۰۰۹
قائنات.....	۱۳۳۲۸	۲۱۷۸۰۲	۱۸۳۲۲۲	۲۳۲۸۱
قوچان.....	۲۹۱۰	۲۷۶۸۹	۲۳۶۸۳	۲۰۰۷
کاشمر.....	۷۱۹۷	۶۶۶۰۱	۵۱۲۳۰	۱۵۳۷۱
کلات.....	۳۱۱۹	۲۵۰۹۶	۲۱۲۰۱	۵۸۹۵
گناباد.....	۵۲۶۳	۹۶۲۳۷	۷۸۵۹۱	۱۷۶۲۶
مشهد.....	۷۳۱۶	۷۰۳۱۲	۵۸۸۸۷	۱۱۲۲۵
نیشابور.....	۱۲۲۲۵	۱۱۰۰۲۱	۹۱۲۸۳	۱۸۵۲۸

نتایج تفصیلی سرشماری عمومی کشاورزی ۱۳۸۲ - استان خراسان رضوی

۹۸- بهره‌برداری‌های دارای بز و بزغاله در روز آمارگیری و تعداد دام آن‌ها برحسب شهرستان (دنباله) (بهره‌برداری - رأس)

تعداد بز و بزغاله در روز آمارگیری						شهرستان
کمتر از ۱ ساله			۱ ساله و بالاتر			
نر	ماده	جمع	نر	ماده	جمع	
۶۶۲۹۸۸	۲۷۰۸۴۹	۹۳۳۸۳۶	۶۲۸۶۵	۹۰۸۵۴۱	۹۷۱۴۱۶	خراسان رضوی.....
۱۲۷۹۴	۱۲۷۲۲	۲۵۵۱۶	۵۹۰۵	۶۰۲۷۶	۶۶۱۸۱	پوداسکن.....
۶۶۷۸	۱۰۸۹۵	۱۵۵۷۳	۱۳۷۸	۲۸۹۲۹	۳۰۳۰۷	تایباد.....
۷۷۴۰	۲۱۳۳۴	۲۹۰۷۴	۲۵۹۱	۶۱۲۹۰	۶۳۸۸۱	تربت جام.....
۷۵۰۷	۱۱۷۹۸	۱۹۳۰۵	۳۶۶۶	۲۷۷۲۷	۳۱۳۹۳	تربت حیدریه.....
۱۲۰۸	۱۷۹۰	۲۹۹۸	۱۰۱۴	۷۱۰۲	۸۱۱۷	چناران.....
۴۵۷۲	۱۷۵۳۱	۲۲۱۰۳	۱۷۶۱	۶۲۳۹۲	۶۴۱۵۳	خواف.....
۳۵۸۰	۶۲۵۳	۹۸۳۳	۲۹۴۳	۱۶۰۴۴	۱۶۰۳۷	درگز.....
۳۶۲۴	۶۶۱۲	۱۰۲۳۶	۱۱۸۵	۲۴۵۷۰	۲۵۷۵۴	رشتخوار.....
۱۸۷۲۲	۲۸۱۵۰	۴۶۸۷۲	۸۰۲۴	۱۱۴۱۰۹	۱۲۲۱۳۳	سبزوار.....
۵۳۳۲	۱۰۸۲۲	۱۶۱۵۸	۲۳۲۸	۲۵۲۹۹	۲۷۶۲۷	سرخس.....
۹۱۷۲	۱۱۵۹۶	۲۰۷۶۸	۲۷۸۲	۲۳۶۳۵	۲۶۴۱۷	فردوس.....
۲۳۲۹	۵۱۲۵	۷۴۵۴	۶۸۰	۱۳۶۳۷	۱۵۳۱۶	فریمان.....
۲۷۸۴۴	۲۲۲۸۳	۵۰۱۲۷	۶۶۲۲	۱۴۰۰۲۹	۱۴۶۶۵۱	قائنات.....
۳۵۹۹	۵۲۷۶	۸۸۷۵	۱۴۰۸	۱۸۳۰۷	۱۹۷۱۵	قوچان.....
۱۱۲۰۸	۱۱۷۵۰	۲۲۹۵۷	۲۱۶۴	۳۹۴۸۱	۴۱۶۴۲	کاشمر.....
۴۱۲۸	۱۰۱۱۵	۱۴۲۴۳	۱۷۲۶	۲۹۰۸۶	۳۰۸۱۲	کلان.....
۱۲۳۳۴	۱۸۲۷۲	۳۰۶۰۶	۲۳۱۲	۶۰۳۲۰	۶۲۶۳۲	گناباد.....
۸۲۱۶	۱۵۳۳۸	۲۳۵۵۴	۲۱۰۸	۲۳۶۲۹	۲۵۷۳۷	مشهد.....
۱۴۳۵۹	۱۹۹۶۴	۳۴۳۲۳	۲۱۷۹	۷۱۵۱۹	۷۳۶۹۷	نیشابور.....

۹۹- بهره‌برداری‌های دارای گاو و گوساله در روز آمارگیری و تعداد دام آنها برحسب شهرستان (بهره‌برداری - رأس)

تعداد گاو و گوساله در روز آمارگیری			تعداد بهره‌برداری	شهرستان
جمع	مانده	نر		
۳۰۳۴۰	۲۳۰۸۷۱	۱۳۰۶۹	۷۷۲۱۰	خراسان رضوی
۲۴۹۲	۱۸۳۲	۶۵۸	۱۰۱۵	برداسکن
۹۷۹۰	۲۶۶۲	۲۱۲۶	۲۷۶۱	تایباد
۱۲۲۰۰	۹۷۶۱	۲۵۳۹	۲۹۲۷	تربت جام
۱۸۳۳۹	۱۲۵۲۶	۲۹۰۳	۵۱۰۳	تربت حیدریه
۱۳۶۸۱	۱۰۷۱۶	۲۹۶۵	۲۶۶۲	چناران
۲۵۶۲	۲۷۸۲	۷۸۰	۱۲۲۷	خواف
۱۰۶۱۲	۸۲۲۳	۲۳۸۹	۳۶۰۷	درگز
۳۶۱۲	۲۷۸۲	۸۲۱	۱۳۸۵	رشتخوار
۲۱۲۰۱	۲۴۷۲۲	۲۳۷۸	۱۰۹۰۹	سبزوار
۶۰۱۰	۲۶۰۲	۱۲۰۹	۲۰۷۶	سرخس
۴۶۱۲	۳۴۹۲	۱۱۱۹	۱۶۸۱	فردوس
۱۴۸۰۰	۹۸۳۷	۲۹۶۲	۳۲۹۲	فریمان
۱۲۲۶۲	۹۴۸۰	۲۷۸۳	۵۳۱۸	قائنات
۱۱۲۸۱	۸۷۷۷	۲۵۰۲	۲۶۸۷	قوچان
۵۷۲۵	۲۱۷۰	۱۵۷۵	۱۸۸۰	کاشمر
۱۰۳۸۲	۸۰۱۵	۲۳۶۹	۳۲۱۱	کلات
۲۲۸۷۰	۱۷۳۲۲	۵۵۳۵	۵۸۱۸	گناباد
۵۸۸۲۳	۲۳۷۲۷	۱۵۰۹۶	۷۷۱۲	مشهد
۵۳۲۶۶	۲۰۲۱۵	۱۲۰۵۰	۱۱۱۱۵	نیشابور



نتایج تفصیلی سرشماری عمومی کشاورزی ۱۳۸۲ - استان خراسان رضوی

۹۹- بهره‌برداری‌های دارای گاو و گوساله در روز آمارگیری و تعداد دام آن‌ها برحسب شهرستان (دنباله) (بهره‌برداری - رأس)

تعداد گاو و گوساله در روز آمارگیری						شهرستان
کمتر از ۲ ساله			۲ ساله و بالاتر			
نر	ماده	جمع	نر	ماده	جمع	
۵۸۴۷۴	۷۷۱۲۵	۱۲۵۵۹۹	۱۴۵۹۵	۱۵۲۷۲۶	۱۶۸۳۲۱	خراسان رضوی
۵۲۲	۶۲۲	۱۱۴۳	۱۲۶	۱۲۱۳	۱۳۳۹	برداسکن
۱۶۱۶	۲۵۴۵	۴۱۶۱	۵۱۱	۵۱۱۹	۵۶۳۰	نایب‌آباد
۲۱۵۵	۲۳۰۹	۴۴۶۴	۳۸۴	۴۴۵۲	۴۸۳۶	تربت جام
۳۶۸۶	۴۴۰۲	۸۰۸۹	۱۲۱۷	۹۱۳۳	۱۰۳۵۰	تربت حیدریه
۲۲۲۲	۳۳۲۱	۵۵۴۳	۷۳۱	۷۳۷۵	۸۱۰۵	چناران
۶۸۲	۸۷۸	۱۵۶۰	۹۸	۱۹۰۴	۲۰۰۲	خواف
۱۹۵۸	۲۷۶۹	۴۷۲۷	۲۳۱	۵۳۵۴	۵۵۸۵	درگز
۶۹۸	۸۷۴	۱۵۷۲	۱۳۲	۱۹۰۸	۲۰۴۰	رشتخوار
۶۲۸۳	۷۶۵۱	۱۳۹۳۴	۱۱۹۵	۱۶۰۷۳	۱۷۲۶۸	سیزوار
۱۱۸۶	۱۶۱۹	۲۸۰۵	۲۲۲	۳۱۸۳	۳۴۰۵	سرخس
۸۸۴	۹۸۵	۱۸۶۹	۲۴۵	۲۵۰۸	۲۷۵۳	فردوس
۲۵۰۰	۳۲۱۲	۵۷۱۲	۴۶۲	۶۶۲۵	۷۰۸۸	فریمان
۲۲۰۷	۳۱۱۷	۵۳۲۴	۲۷۶	۶۳۶۴	۶۶۴۰	قنات
۲۰۵۹	۲۷۶۰	۴۸۱۹	۲۲۶	۶۰۱۷	۶۲۴۳	قوچان
۱۲۸۵	۱۳۸۴	۲۶۶۹	۲۹۰	۲۷۸۶	۳۰۷۶	کاشمر
۱۹۸۲	۲۵۴۳	۴۵۲۵	۲۸۶	۵۳۷۲	۵۶۵۸	کلات
۲۸۲۶	۵۶۰۶	۸۴۳۲	۶۹۰	۱۱۷۲۹	۱۲۴۱۹	گناباد
۱۰۷۷۷	۱۵۳۳۶	۲۶۱۱۳	۴۳۱۹	۲۸۳۹۱	۳۲۷۱۰	مشهد
۱۰۸۱۵	۱۴۳۷۲	۲۵۱۸۹	۴۲۲۵	۲۶۰۴۲	۲۸۲۶۷	نیشابور

۱۰۰- بهره‌برداری‌های دارای گاو و گوساله در روز آمارگیری و تعداد دام آن‌ها برحسب تعداد دام بزرگ

(بهره‌برداری - رأس)

تعداد گاو و گوساله در روز آمارگیری			تعداد بهره‌برداری	تعداد دام بزرگ
جمع				
نر	ماده	جمع		
۷۳۰۶۹	۲۴۰۸۷۱	۳۰۳۴۴۰	۷۷۲۱۰	جمع
				بنون دام در روز آمارگیری
۲۲۵۲۷	۱۵۰۰۶۱	۱۹۴۵۷۹	۷۴۲۷۰	جمع کمتر از ۱۰ رأس
۹۵۱	۱۲۲۲۵	۱۵۱۷۶	۱۵۱۷۶	۱ رأس
۱۴۰۲۱	۵۱۲۲۰	۶۵۲۴۱	۲۱۷۲۲	۲ رأس
۶۹۳۲	۲۲۲۵۲	۲۹۲۸۵	۹۸۰۰	۳ رأس
۸۰۶۶	۲۳۱۱۲	۲۳۱۷۸	۸۰۲۷	۴ رأس
۲۵۲۷	۱۲۲۱۲	۱۴۷۵۹	۲۳۵۵	۵ رأس
۶۳۷۱	۱۶۵۹۲	۲۲۹۶۳	۳۶۴۰	۶ لغایت ۷ رأس
۲۴۲۸	۹۰۰۷	۱۲۴۳۵	۱۵۲۰	۸ لغایت ۹ رأس
۱۵۵۳۳	۲۰۲۱۰	۵۵۷۵۳	۳۳۵۷	جمع ۱۰ لغایت ۴۹ رأس
۵۲۵۹	۱۲۲۲۲	۱۸۴۸۱	۱۶۶۱	۱۰ لغایت ۱۴ رأس
۲۶۶۲	۶۹۲۵	۹۵۸۷	۵۹۶	۱۵ لغایت ۱۹ رأس
۳۷۷۱	۹۴۱۲	۱۳۲۸۳	۵۹۱	۲۰ لغایت ۲۹ رأس
۲۲۶۵	۶۲۲۲	۸۷۸۷	۲۷۳	۳۰ لغایت ۳۹ رأس
۱۳۸۵	۲۲۲۲	۵۶۱۹	۱۳۶	۴۰ لغایت ۴۹ رأس
۳۲۹۳	۱۰۷۱۲	۱۴۰۸۷	۲۲۶	جمع ۵۰ لغایت ۹۹ رأس
۱۱۶۶	۳۵۹۵	۴۷۶۰	۹۲	۵۰ لغایت ۵۹ رأس
۱۵۲۲	۲۱۶۴	۳۶۸۶	۸۹	۶۰ لغایت ۷۴ رأس
۵۸۲	۲۰۳۶	۲۶۱۸	۲۳	۷۵ لغایت ۹۹ رأس
۲۶۹۵	۲۹۸۲۵	۳۱۵۲۰	۱۵۷	جمع ۱۰۰ رأس و بیشتر
۳۱۶۱	۱۰۴۳۰	۱۳۵۹۱	۱۰۶	۱۰۰ لغایت ۱۹۹ رأس
۲۱۹۲	۹۰۷۷	۱۱۲۶۹	۲۰	۲۰۰ لغایت ۴۹۹ رأس
۲۳۲۲	۱۰۳۱۸	۱۲۶۴۰	۱۲	۵۰۰ رأس و بیشتر

۱۰۰- بهره‌برداری‌های دارای گاو و گوساله در روز آمارگیری و تعداد دام آن‌ها برحسب تعداد دام بزرگ (دنیاله)

(بهره‌برداری - رأس)

تعداد گاو و گوساله در روز آمارگیری						تعداد دام بزرگ
کمتر از ۲ ساله			۲ ساله و بالاتر			
نر	ماده	جمع	نر	ماده	جمع	
۵۸۲۷۲	۷۷۱۲۵	۱۲۵۵۹۷	۱۲۵۹۵	۱۵۲۷۲۶	۱۶۵۳۲۱	جمع
.	بدون دلم در روز آمارگیری
۲۸-۸۰	۲۸۵۸۲	۸۶۶۶۲	۶۲۵۸	۱۰۱۲۵۸	۱۰۷۵۱۵	جمع کمتر از ۱۰۰ رأس
۷۱۱	۳۰۹۵	۳۷۲۶	۲۴۰	۱۱۲۹۰	۱۱۵۳۰	۱ رأس
۱۳۱۸۲	۱۷۵۶۴	۳۰۷۴۵	۸۳۹	۳۲۸۷۷	۳۳۷۱۶	۲ رأس
۵۶۸۹	۷۲۹۰	۱۲۹۷۹	۱۲۵۵	۱۵۲۴۲	۱۶۴۹۷	۳ رأس
۷۱۲۱	۸۰۱۷	۱۵۱۳۸	۹۴۵	۱۶۰۹۵	۱۷۰۴۰	۴ رأس
۲۵۹۹	۴۰۰۱	۶۶۰۰	۹۲۹	۸۲۱۹	۹۱۴۸	۵ رأس
۴۹۵۵	۵۷۰۵	۱۰۶۶۰	۱۲۱۶	۱۰۸۸۸	۱۲۱۰۴	۶ لغایت ۷ رأس
۲۸۲۴	۳۰۷۲	۵۸۹۶	۸۱۵	۵۹۲۵	۶۷۴۹	۸ لغایت ۹ رأس
۱۱۲۷۳	۱۳۳۳۹	۲۴۶۱۲	۲۱۷۱	۲۶۷۷۱	۲۸۹۴۲	جمع ۱۰ لغایت ۴۹ رأس
۲۸۳۲	۴۵۱۶	۸۳۴۸	۱۲۳۷	۸۷۱۷	۱۰۹۵۴	۱۰ لغایت ۱۴ رأس
۱۹۶۸	۴۲۸۴	۶۲۵۲	۶۹۶	۴۶۴۱	۵۳۳۶	۱۵ لغایت ۱۹ رأس
۲۷۳۵	۳۱۸۱	۵۹۱۶	۱۰۳۶	۴۲۱۴	۵۲۵۰	۲۰ لغایت ۲۹ رأس
۱۷۸۹	۱۹۹۱	۳۷۸۰	۴۷۶	۲۳۳۳	۳۰۰۹	۳۰ لغایت ۳۹ رأس
۱۰۴۹	۱۴۶۷	۲۵۱۶	۳۳۶	۲۷۴۷	۳۰۸۳	۴۰ لغایت ۴۹ رأس
۲۴۷۵	۳۷۰۰	۶۱۷۵	۶۱۷	۷۰۹۳	۷۷۱۲	جمع ۵۰ لغایت ۹۹ رأس
۹۷۹	۱۲۲۹	۲۲۰۸	۱۸۷	۲۳۶۶	۲۵۵۲	۵۰ لغایت ۵۹ رأس
۱۲۴۸	۱۴۱۲	۲۶۶۰	۲۹۶	۲۷۵۰	۲۹۴۶	۶۰ لغایت ۷۴ رأس
۴۴۸	۱۰۵۸	۱۵۰۶	۱۳۵	۱۹۷۹	۲۱۱۴	۷۵ لغایت ۹۹ رأس
۶۳۴۶	۱۱۴۰۲	۱۷۷۴۸	۳۳۵۰	۱۸۲۴۳	۲۱۶۷۳	جمع ۱۰۰ رأس و بیشتر
۲۲۲۳	۳۶۳۸	۵۰۶۱	۷۳۹	۶۷۹۴	۷۵۳۰	۱۰۰ لغایت ۱۹۹ رأس
۱۷۰۱	۳۴۱۱	۵۱۱۲	۴۹۱	۵۶۶۶	۶۱۵۷	۲۰۰ لغایت ۴۹۹ رأس
۲۴۴۲	۴۲۵۳	۶۶۹۵	۲۱۲۰	۵۹۶۵	۸۰۸۵	۵۰۰ رأس و بیشتر

۱۰۱- بهره‌برداری‌های دارای گاو و گوساله‌ی بومی در روز آمارگیری و تعداد دام آن‌ها برحسب شهرستان (بهره‌برداری - راس)

تعداد گاو و گوساله‌ی بومی در روز آمارگیری			تعداد بهره‌برداری	شهرستان
جمع				
جمع	مانده	جمع		
۱۰۲۶۲	۲۶۹۰۴	۲۷۱۶۶	۱۸۹۲۵	خراسان رضوی
۵۷	۲۲۹	۲۱۶	۱۵۱	برداکن
۲۸۲	۱۲۵۰	۱۵۳۲	۷۷۶	تایباد
۱۶۰	۵۵۵	۷۱۵	۳۰۹	تربت جام
۵۸۲	۱۹۹۹	۲۵۸۱	۱۱۰۲	تربت حیدریه
۲۹۲	۹۶۵	۱۲۵۷	۵۲۴	چناران
۱۰۲	۵۰۸	۶۱۰	۲۳۰	خواف
۹۶۸	۳۵۷۵	۴۵۴۳	۱۵۲۷	درگز
۱۳۳	۲۷۷	۴۱۰	۲۸۸	رشتخوار
۱۳۳۳	۴۵۸۷	۵۹۱۹	۲۶۸۰	سبزوار
۸۵۲	۳۰۰۱	۳۸۵۳	۱۵۲۸	سرخس
۲۱۵	۸۰۱	۱۰۱۶	۴۵۲	فردوس
۳۱۷	۱۱۹۹	۱۵۱۶	۴۲۱	فریمان
۷۶۸	۲۸۷۶	۳۶۴۴	۱۹۸۵	قاینات
۳۳۹	۱۱۰۲	۱۴۴۱	۵۹۲	قوچان
۹۶	۲۲۶	۳۲۱	۲۳۰	کاشمر
۱۳۷۲	۵۲۹۶	۶۶۶۸	۳۲۹۰	کلات
۶۹۲	۲۲۶۹	۳۰۶۰	۱۴۳۹	گناباد
۸۷۲	۳۲۱۱	۴۰۸۳	۱۴۴۵	مشهد
۷۲۳	۲۱۵۰	۲۸۷۳	۱۰۷۶	نیشابور

نتایج تفصیلی سرشماری عمومی کشاورزی ۱۳۸۲ - استان خراسان رضوی

۱۰۱- بهره‌برداری‌های دارای گاو و گوساله‌ی بومی در روز آمارگیری و تعداد دام آن‌ها برحسب شهرستان (دنباله)

(بهره‌برداری - رأس)

تعداد گاو و گوساله‌ی بومی در روز آمارگیری						شهرستان
کثر از ۲ ساله			۲ ساله و بالاتر			
نر	ماده	جمع	نر	ماده	جمع	
۸۶۱۴	۱۱۷۵۰	۲۰۳۶۴	۱۶۲۸	۲۵۱۵۴	۲۶۷۸۲	خراسان رضوی
۵۲	۸۲	۱۳۴	۵	۱۵۵	۱۶۰	بردسکن
۲۱۹	۲۰۲	۴۲۱	۶۵	۸۲۵	۹۱۰	تایباد
۱۲۴	۱۸۸	۳۱۲	۱۶	۳۶۸	۳۸۴	تربت جام
۲۷۵	۶۴۰	۱۱۱۵	۱۰۹	۱۳۵۹	۱۴۶۸	تربت حیدریه
۲۳۱	۲۲۶	۴۵۷	۶۹	۷۲۸	۷۸۹	چناران
۹۲	۱۶۲	۲۵۴	۱۲	۳۲۶	۳۵۸	خواف
۷۷۹	۱۲۱۳	۱۹۹۲	۱۸۹	۲۳۶۲	۲۵۵۱	درگز
۱۲۱	۱۴۶	۲۶۷	۱۳	۳۲۱	۳۳۴	رشتخوار
۱۱۴۳	۱۲۵۸	۲۴۰۱	۱۹۰	۳۱۲۹	۳۳۱۹	سبزوار
۷۳۳	۹۱۰	۱۶۴۳	۱۱۹	۲۰۹۱	۲۲۱۰	سرخس
۱۷۸	۲۳۵	۴۱۳	۲۷	۵۷۶	۶۱۲	فردوس
۲۶۰	۲۱۹	۴۷۹	۵۷	۷۸۱	۸۳۸	فریمان
۶۶۶	۹۱۸	۱۵۸۴	۱۰۲	۱۹۵۸	۲۰۶۰	قائنات
۲۷۳	۲۴۷	۵۲۰	۶۶	۷۵۷	۸۲۳	قوچان
۸۱	۱۰۷	۱۸۸	۱۵	۲۳۹	۲۵۴	کاشمر
۱۲۰۸	۱۷۲۲	۲۹۳۰	۲۶۷	۳۷۷۳	۴۰۴۰	کلات
۶۳۲	۷۶۱	۱۳۹۳	۶۰	۱۶۰۸	۱۶۶۸	گناباد
۶۹۸	۱۱۰۹	۱۸۰۷	۱۷۶	۲۳۰۲	۲۴۷۸	مشهد
۶۳۳	۷۰۲	۱۳۳۵	۹۰	۱۲۲۸	۱۵۲۸	نیشابور

۱۰۲- بهره‌برداری‌های دارای گاو و گوساله‌ی دوزخ در روز آمارگیری و تعداد دام آن‌ها برحسب شهرستان (بهره‌برداری - رأس)

شهرستان	تعداد بهره‌برداری	تعداد گاو و گوساله‌ی دوزخ در روز آمارگیری	
		جمع	
		ماه	جمع
نر			
خراسان رضوی	۵۷۹۵۲	۲۰۳۲۹۰	۱۵۲۸۵۲
برلاسکن	۸۶۲	۲۹۵۵	۱۵۶۱
تایباد	۱۹۲۲	۷۲۱۲	۵۵۸۲
تربت جام	۲۵۱۷	۹۱۰۹	۷۱۶۶
تربت حیدریه	۲۸۲۶	۱۱۷۵۸	۸۶۲۲
چناران	۲۰۶۵	۸۲۲۹	۶۳۰۷
خواف	۱۰۹۰	۲۷۵۶	۲۱۱۷
درگز	۲۱۶۲	۵۹۶۷	۴۵۷۲
رشتخوار	۱۰۷۵	۲۸۲۷	۲۲۰۹
سبزوار	۸۲۲۲	۲۳۱۳۸	۱۷۵۸۰
سرخس	۶۰۱	۱۶۷۷	۱۲۳۹
فردوس	۱۱۹۲	۳۲۲۲	۲۲۵۷
فریمان	۲۹۲۵	۱۰۷۸۲	۸۲۱۲
قائبات	۲۳۶۸	۸۰۲۸	۶۲۲۲
قوچان	۲۹۲۲	۸۶۶۵	۶۷۶۱
کاشمر	۱۶۲۰	۲۹۸۱	۲۵۱۰
کلات	۱۲۰۹	۳۴۰۷	۲۵۱۲
گناباد	۲۲۵۵	۱۳۸۸۶	۱۱۰۱۹
مشهد	۶۲۰۹	۲۲۹۶۶	۲۶۴۶۱
نیشابور	۹۸۰۶	۳۹۸۹۴	۲۹۶۵۷

نتایج تفصیلی سرشماری عمومی کشاورزی ۱۳۸۲ - استان خراسان رضوی

۱۰۲- بهره‌برداری‌های دارای گاو و گوساله‌ی دورگ در روز آمارگیری و تعداد دام آن‌ها بر حسب شهرستان (دنبانه)

(بهره‌برداری - و آس)

تعداد گاو و گوساله‌ی دورگ در روز آمارگیری						شهرستان
کمتر از ۲ ساله			۲ ساله و بالاتر			
نر	ماده	جمع	نر	ماده	جمع	
۴۱۰۳۰	۵۰۹۴۹	۹۱۹۷۹	۸۹۰۷	۱۰۲۹۰۳	۱۱۱۸۱۰	خراسان رضوی
						برداکن
۲۶۴	۵۲۷	۹۹۰	۱۳۰	۱۰۳۵	۱۱۶۵	تایباد
۱۲۴۹	۱۹۰۸	۳۱۵۷	۳۹۲	۳۶۷۳	۶۰۶۵	ترت چام
۱۶۳۷	۲۴۴۷	۴۰۸۴	۳۰۶	۲۷۲۰	۵۰۲۵	ترت حیدریه
۲۴۰۱	۲۶۷۸	۵۰۷۹	۷۲۴	۵۹۲۵	۶۶۴۹	چناران
۱۵۳۰	۱۹۲۳	۳۴۵۳	۲۹۲	۲۳۸۴	۲۸۷۶	خواف
۵۶۶	۶۶۸	۱۲۳۴	۷۳	۱۲۳۹	۱۵۲۲	درگز
۱۱۵۹	۱۵۳۰	۲۶۸۸	۲۳۵	۳۰۴۴	۳۳۷۹	رشتخوار
۵۲۶	۶۹۲	۱۲۱۸	۱۱۲	۱۵۱۵	۱۶۲۷	سبزوار
۴۶۷۲	۵۷۰۲	۱۰۳۷۴	۸۹۲	۱۱۸۷۸	۱۲۷۷۲	سرخس
۳۳۷	۳۷۳	۷۱۰	۱۰۲	۸۶۶	۹۶۸	فردوس
۵۸۷	۶۸۸	۱۲۷۵	۱۷۹	۱۷۶۹	۱۹۴۸	فریمان
۲۱۷۷	۲۶۶۷	۴۸۴۴	۳۹۵	۵۵۲۵	۵۹۲۰	قنات
۱۵۰۷	۲۰۶۹	۳۵۷۶	۲۹۷	۳۱۵۵	۳۴۵۲	قوچان
۱۵۶۴	۲۱۲۶	۳۶۹۰	۳۴۰	۲۶۱۵	۲۹۵۵	کاشمر
۱۱۲۲	۱۲۰۱	۲۳۲۳	۲۶۹	۲۳۸۹	۲۶۵۸	کلات
۷۷۴	۸۲۰	۱۵۹۴	۱۱۹	۱۶۹۳	۱۸۱۳	گناباد
۲۴۳۷	۳۵۶۱	۶۰۹۸	۴۳۰	۷۴۵۸	۷۸۸۸	مشهد
۶۷۶۶	۸۷۶۱	۱۵۵۲۷	۱۷۲۰	۱۷۷۰۰	۱۹۴۲۹	نیشابور
۸۵۶۶	۱۰۶۰۸	۱۹۱۷۴	۱۶۷۹	۱۹۰۵۰	۲۰۷۲۰	

۱-۳- بهره‌برداری‌های دارای گاو و گوساله‌ی اصیل در روز آمارگیری و تعداد دام‌ها برحسب شهرستان (بهره‌برداری - رأس)

تعداد گاو و گوساله‌ی اصیل در روز آمارگیری			تعداد بهره‌برداری	شهرستان
جمع	جمع			
نر	ماده	جمع		
۱۲۸۷۱	۲۰۱۱۴	۵۲۹۸۵	۲۳۲۲	خراسان رضوی
۷	۳۲	۳۹	۹	برداسکن
۲۱۲	۸۳۳	۱۰۴۵	۱۷۷	تایباد
۲۲۷	۲۰۲۰	۲۲۴۶	۱۲۹	تربت جلم
۱۱۸۲	۲۹۱۲	۴۰۹۸	۲۱۰	تربت حیدریه
۶۵۰	۲۲۴۵	۲۹۹۵	۱۲۵	چناران
۲۸	۱۵۶	۱۸۴	۵۵	خواف
۲۸	۷۲	۱۰۰	۲۵	درگز
۵۹	۹۶	۱۵۵	۲۲	رشتخوار
۵۷۷	۱۵۵۷	۲۱۳۴	۱۶۱	سبزوار
۱۱۸	۲۶۷	۳۸۵	۶	سرخس
۱۲۸	۲۴۵	۳۷۳	۷۲	فردوس
۷۲	۴۲۷	۵۰۹	۲۲	فریمان
۲۱۱	۲۸۱	۴۹۲	۶۵	قائنات
۲۶۲	۹۱۲	۱۱۷۴	۲۱۷	قوچان
۸۹	۲۲۵	۳۱۴	۳۹	کاشمر
۲	۵	۷	۲	کلات
۱۷۸	۲۹۴۷	۳۱۲۵	۲۸۲	گناباد
۵۷۱۶	۱۲۸۵۶	۱۸۵۷۲	۲۴۵	مشهد
۲۰۹۱	۸۶۰۹	۱۰۷۰۰	۲۵۲	نیشابور

نتایج تفصیلی سرشماری عمومی کشاورزی ۱۳۸۲ - استان خراسان رضوی

۱۰۳- بهره‌برداری‌های دارای گاو و گوساله‌ی اصیل در روز آمارگیری و تعداد دام آن‌ها برحسب شهرستان (دنباله)
(بهره‌برداری - رأس)

تعداد گاو و گوساله‌ی اصیل در روز آمارگیری						شهرستان
کمتر از ۲ ساله			۲ ساله و بالاتر			
نر	ماده	جمع	نر	ماده	جمع	
۸۸۳۰	۱۴۴۴۴	۲۳۲۷۴	۴۰۴۱	۲۵۶۸۸	۲۹۷۲۸	خراسان رضوی
۶	۱۱	۱۷	۱	۲۳	۲۴	برداسکن
۱۵۸	۲۳۳	۳۹۱	۵۲	۶۰۰	۶۵۲	تایباد
۳۷۵	۶۹۵	۱۰۶۹	۶۲	۱۳۴۵	۱۴۰۷	تربت جام
۸۱۰	۱۰۸۵	۱۸۹۵	۳۷۲	۱۸۲۹	۲۲۰۲	تربت حیدریه
۴۷۳	۱۱۸۲	۱۶۵۵	۱۷۸	۲۲۶۳	۲۴۴۰	چناران
۲۵	۴۷	۷۲	۱۳	۱۰۹	۱۲۲	خراف
۲۱	۲۶	۴۷	۷	۴۸	۵۵	درگز
۵۱	۲۴	۷۵	۸	۶۲	۷۰	رشتخوار
۲۶۶	۲۹۰	۹۵۷	۱۱۱	۱۰۶۷	۱۱۷۸	سبزوار
۱۱۶	۱۳۶	۲۵۲	۲	۲۲۶	۲۲۸	سرخس
۱۱۹	۷۲	۱۹۱	۱۹	۱۶۳	۱۸۲	فردوس
۶۳	۱۳۷	۱۹۰	۱۱	۳۰۰	۳۱۱	فریمان
۱۳۲	۱۳۰	۲۶۲	۷۷	۲۵۱	۳۲۸	قائنات
۲۲۲	۲۶۷	۴۸۹	۴۰	۶۳۵	۶۸۵	قوچان
۸۳	۷۶	۱۵۹	۶	۱۵۹	۱۶۵	کاشمر
۳	۱	۴	۰	۲	۲	کلات
۷۷۸	۱۲۸۴	۲۰۶۲	۲۰۰	۲۶۶۲	۲۸۶۲	گناباد
۳۳۱۳	۵۲۶۷	۸۵۸۰	۲۴۰۲	۸۳۹۰	۱۰۷۹۲	مشهد
۱۶۱۷	۴۰۶۲	۲۴۴۵	۲۷۵	۵۵۳۵	۶۰۱۰	نیشابور

۱۰۴ - بهره‌برداری‌های دارای شتر و بچه شتر در روز آمارگیری و تعداد دام آن‌ها برحسب شهرستان (بهره‌برداری - نفر)

شهرستان	تعداد بهره‌برداری	تعداد شتر و بچه شتر در روز آمارگیری		
		جمع		نر
		ماه	جمع	
خراسان رضوی	۵۰۲	۵۹۶۳	۵۲۴۴	۶۱۷
برداسکن	۸۱	۱۳۳۷	۱۲۲۲	۹۲
تایباد	۲	۰	۰	۰
توبت جام	۰	۰	۰	۰
توبت حیدریه	۲	۰	۰	۰
چناران	۰	۰	۰	۰
خواف	۹۶	۶۵۷	۶۰۸	۲۹
درگز	۱	۰	۰	۰
رشتخوار	۰	۰	۰	۰
سبزوار	۱۳۲	۲۷۶۱	۲۵۰۱	۲۶۰
سرخس	۶	۲۰	۱۵	۵
فردوسی	۲۹	۲۹۷	۲۳۸	۵۹
فریمان	۰	۰	۰	۰
قائنات	۱۰۶	۵۸۰	۲۹۲	۸۶
قوچان	۲	۱۹	۱۵	۲
کاشمر	۲۹	۲۲۱	۲۰۱	۲۰
کلات	۰	۰	۰	۰
گناباد	۲	۵	۲	۱
مشهد	۳	۲	۲	۱
نیشابور	۷	۵۲	۲۲	۲۱

۱۰۴- بهره‌برداری‌های دارای شتر و بیجه شتر در روز آمارگیری و تعداد دام آن‌ها برحسب شهرستان (دنباله) (بهره‌برداری - نفر)

تعداد شتر و بیجه شتر در روز آمارگیری						شهرستان
کمتر از ۲ ساله			۲ ساله و بالاتر			
نر	ماده	جمع	نر	ماده	جمع	
۲۸۶	۱۰۸۷	۱۳۷۳	۳۳۱	۲۲۵۹	۲۵۹۰	خراسان رضوی
۲۷	۲۵۷	۵۰۴	۲۷	۷۸۶	۸۱۳	بردیسکن
⊙	⊙	⊙	⊙	⊙	⊙	نایب‌آباد
.	تربت جام
⊙	⊙	⊙	⊙	⊙	⊙	تربت حیدریه
.	چناران
۲۵	۶۹	۹۴	۲۲	۵۳۹	۵۶۲	خواف
⊙	⊙	⊙	⊙	⊙	⊙	درگز
.	رشتخوار
۱۰۲	۳۳۱	۴۳۳	۱۵۷	۲۱۷۰	۲۳۲۷	سبزوار
.	۱۵	۱۵	۵	.	۵	سرخس
۳۸	۵۵	۹۳	۲۱	۱۸۳	۲۰۴	فردوس
.	فریمان
۵۲	۱۱۳	۱۶۵	۲۲	۳۸۱	۴۱۵	قائنات
.	.	.	۴	۱۵	۱۹	قوچان
۱۴	۲۹	۵۳	۶	۱۶۲	۱۶۸	کاشمر
.	کلات
۱	.	۱	۴	.	۲	گناباد
۱	۱	۲	.	۱	۱	مشهد
۲	۷	۹	۲۸	۱۵	۴۳	نیشابور

۱-۵- فروش گوسفند و بره‌ی پروراری، ذبح و تلفات آن‌ها در بهره‌برداری‌ها برحسب شهرستان (بهره‌برداری - رأس)

شهرستان	فروش		ذبح		تلفات	
	تعداد بهره‌برداری	تعداد گوسفند و بره	تعداد بهره‌برداری	تعداد گوسفند و بره	تعداد بهره‌برداری	تعداد گوسفند و بره
خراسان رضوی.....	۴۷۳۲۴	۶۶۵۶۵۱	۸۲۲۶۴	۴۴۱۵۱۱	۸۲-۲۰	۳۳۴۴۹۱
بردلسکن.....	۱۴۵۵	۲۲۲۲۲	۲۵۲۱	۷۵۲۸	۲۴۱۱	۱۱۴۹۵
تایباد.....	۱۶۱۲	۲۵۹۰۱	۲۳۸۹	۱۵۰۱۵	۴۱۵۲	۱۵۶۹۷
تریت جام.....	۲۲۲۱	۲۸۴۹۹	۵۹۸۲	۱۷۴۲۳	۵۳۵۲	۱۹۹۹۶
تریت حیدریه.....	۲۸۹۸	۵۸۴۶۲	۶۷۴۲	۱۹۱۷۲	۷۳۲۶	۲۹۵۸۷
چناران.....	۱۴۰۰	۴۹۶۵۷	۱۹۵۸	۶۹۸۲	۲-۵۲	۱۵۰۸۸
خواف.....	۱۷۵۳	۱۷۵۷۸	۳۸۲۶	۱۰۴۹۶	۴۳۳۲	۱۷۱۸۷
درگز.....	۱۰۱۴	۱۸۶۱۹	۲۲۲۲	۸۲۶۹	۲۳۲۷	۱۲۶۵۷
رشتخوار.....	۹۸۸	۱۵۲۰۴	۱۸۸۲	۶۵۵۷	۱۹۸۲	۷۷۱۸
سبزوار.....	۷۷۵۶	۱۰۶۱۱۹	۹۳۰۸	۲۱۷۶۰	۱۰۷۵۸	۴۲۲۲۸
سرخس.....	۹۷۸	۲۷۵۱۹	۲۸۵۵	۱۱۲۸۳	۲۵۱۹	۱۴۵۱۲
فردوس.....	۵۳۰	۶۲۸۵	۱۶۱۷	۴۴۰۶	۱۲۵۲	۵۶۱۵
فریمان.....	۲۱۰۰	۴۰۲۰۷	۳۱۸۹	۱۲۰۰۴	۲۳۷۱	۱۱۳۲۷
قائنات.....	۱۵۵۲	۹۹۲۰	۵۶۷۲	۱۳۷۲۵	۵۶۰۹	۱۵۹۵۲
قوچان.....	۲۵۳۴	۴۱۸۵۳	۳۹۷۶	۱۱۱۰۸	۴۴۰۵	۱۷۵۱۵
کاشمر.....	۲۶۱۰	۴۴۷۵۹	۲۵۹۲	۶۲۹۵	۳۱۰۷	۱۱۱۳۸
کلات.....	۵۶۹	۶۷۷۲	۲۰۱۹	۶۹۷۲	۲۱۷۵	۱۱۰۰۹
گناباد.....	۱۴۴۱	۲۷۱۲۶	۲۴۰۳	۷۵۹۵	۴۲۸۶	۱۲۴۲۵
مشهد.....	۳۹۲۵	۹۶۱۰۳	۷۴۱۹	۲۵۱۲۲	۶۸۴۷	۲۹۸۱۵
نیشابور.....	۷۰۳۷	۶۰۶۹۵	۱۱۷۸۲	۲۹۱۶۲	۱۰۵۵۳	۳۸۴۹۳

۱۰۶- فروش بز و بزغاله‌ی پرواری، ذبح و تلفات آن‌ها در بهره‌برداری‌ها برحسب شهرستان (بهره‌برداری - رأس)

تلفات		ذبح		فروش		شهرستان
تعداد بز و بزغاله	تعداد بهره‌برداری	تعداد بز و بزغاله	تعداد بهره‌برداری	تعداد بز و بزغاله	تعداد بهره‌برداری	
۱۲۳۹۰۳	۴۲۳۹۲	۸۸۱۲۲	۳۱۳۹۶	۱۰۸۰۲۶	۱۸۶۲۷	خراسان رضوی
۱۲۴۶۰	۲۳۲۴	۸۳۵۵	۲۶۲۹	۱۳۹۵۷	۱۰۰۱	برداسکن
۲۲۹۹	۱۵۹۹	۲۰۲۱	۱۵۲۰	۱۵۵۶	۲۰۹	تایباد
۶۲۹۲	۲۶۴۰	۵۲۲۸	۲۸۱۰	۲۸۶۲	۶۶۲	تربت جام
۶۲۱۸	۳۷۲۵	۲۱۰۲	۲۲۰۱	۵۵۹۰	۱۳۵۰	تربت خیریه
۱۰۷۴	۲۶۸	۳۷۲	۲۵۵	۸۶۷	۱۶۰	چناران
۹۲۲۸	۲۳۲۲	۶۲۱۱	۲۰۲۹	۲۵۹۱	۱۰۲۶	خواف
۲۰۵۷	۷۶۲	۱۷۵۶	۸۲۸	۱۱۷۶	۳۷۸	درگز
۲۲۹۵	۱۰۷۶	۲۹۲۹	۱۲۵۹	۲۰۶۱	۲۷۳	رشتخوار
۱۵۳۶۹	۵۳۱۵	۷۱۹۱	۳۹۳۸	۳۷۸۰۰	۳۹۲۷	سبزوار
۳۷۰۲	۱۳۱۸	۲۸۸۵	۱۳۰۵	۱۷۲۴	۲۷۹	سرخس
۵۲۷۰	۱۲۲۷	۲۰۰۱	۱۲۹۶	۳۷۸۲	۲۲۸	فردوس
۱۶۱۴	۶۹۷	۱۲۶۱	۷۱۷	۲۲۹۷	۴۳۷	فریمان
۱۷۹۲۸	۶۲۲۹	۱۵۶۸۲	۶۸۲۷	۶۱۵۶	۱۲۲۲	قائنات
۱۵۲۱	۷۸۷	۱۰۵۳	۶۲۲	۱۵۶۶	۲۸۲	قوچان
۶۲۷۸	۲۲۶۲	۳۲۶۹	۱۷۵۶	۸۲۰۵	۱۲۵۷	کاشمر
۳۸۰۳	۱۱۴۲	۳۷۱۱	۱۲۳۹	۱۱۷۸	۳۰۰	کلات
۸۳۷۹	۲۰۷۶	۶۷۸۸	۲۵۲۹	۷۸۱۷	۹۹۵	گناباد
۵۴۲۷	۲۲۲۲	۳۶۱۶	۱۹۰۸	۶۶۸۰	۱۴۰۵	مشهد
۹۸۷۱	۲۲۹۹	۷۲۵۲	۴۳۲۴	۸۱۷۳	۲۲۲۸	نیشابور

نتایج تفصیلی سرشماری عمومی کشاورزی ۱۳۸۲ - استان خراسان رضوی ۲۰۳

۱۰۷ - فروش گاو و گوساله‌ی پرواری، ذبح و تلفات آن‌ها در بهره‌برداری‌ها برحسب شهرستان (بهره‌برداری - رأس)

شهرستان	فروش		ذبح		تلفات	
	تعداد بهره‌برداری	تعداد گاو و گوساله	تعداد بهره‌برداری	تعداد گاو و گوساله	تعداد بهره‌برداری	تعداد گاو و گوساله
خراسان رضوی...	۱۰۴۹۶	۲۷۱۸۲	۲۴۰۹	۶۱۳۱	۱۰۵۷۹	۱۶۲۵۹
برداکن	۲۲۵	۴۹۸	۲۹	۵۲	۱۳۸	۱۸۳
تایباد	۲۶۲	۶۲۲	۱۲۲	۱۷۲	۲۹۱	۷۱۱
ترت جلم	۲۲۹	۶۸۲	۲۰۱	۳۹۸	۲۵۶	۲۷۲
ترت حیدریه	۵۶۲	۱۳۸۹	۱۷۷	۳۲۵	۷۱۰	۱۱۲۹
چناران	۳۷۲	۹۹۶	۱۳۳	۲۲۱	۲۰۹	۷۳۷
خواف	۱۷۵	۳۳۳	۷۷	۹۳	۲۵۶	۳۲۲
درگز	۲۰۲	۲۲۱	۸۵	۹۱	۲۷۹	۳۲۵
دشتخوار	۲۱۵	۲۸۰	۲۲	۵۲	۱۵۱	۱۹۷
سبزوار	۱۸۵۶	۲۳۵۹	۲۲۰	۳۳۱	۱۲۰۵	۱۹۸۹
سرخس	۱۲۵	۲۱۱	۱۱۶	۲۳۷	۱۹۰	۲۴۶
فردوس	۲۲۲	۳۳۳	۷۹	۶۲	۱۸۷	۲۸۱
فریمان	۲۸۱	۱۰۵۵	۱۸۸	۲۵۲	۲۲۰	۵۶۷
قائنات	۳۸۵	۱۰۶۷	۸۸	۱۴۴	۲۵۷	۲۲۸
قوچان	۲۷۳	۲۱۲۷	۱۲۲	۱۸۶	۳۷۲	۵۷۹
کاشمر	۲۵۰	۸۲۲	۲۳	۷۹	۲۰۹	۳۱۸
کلات	۱۷۱	۲۲۵	۹۰	۱۰۳	۱۳۹	۱۹۰
گناباد	۱۰۲۰	۲۲۲۱	۲۷۲	۵۱۶	۱۱۶۲	۱۸۹۲
مشهد	۱۲۰۵	۵۵۷۸	۵۶۳	۱۲۶۶	۱۳۵۱	۲۵۳۲
نیشابور	۲۰۳۶	۲۶۲۲	۷۶۹	۱۳۳۷	۱۹۸۸	۳۳۳۱

۱۰۸- تولید شیر در بهره‌برداری‌ها برحسب نوع دام و شهرستان (بهره‌برداری - رأس - تن)

مقدار تولید شیر	بزر		گوسفند			شهرستان
	تعداد دام	تعداد بهره‌برداری	مقدار تولید شیر	تعداد دام شیردوشی شده	تعداد بهره‌برداری	
۲۲۱۰۳	۶۵۹۰۷۸	۹۲۲۲۱	۶۹۲۵۵	۲۰۹۸۱۳۰	۱۱۰۵۲۵	خراسان رضوی
۱۹۲۰	۲۲۲۴۵	۲۹۹۹	۵۶۸	۳۰۶۹۸	۱۰۲۲	برداسکن
۷۲۶	۲۰۶۶۶	۲۷۹۲	۲۷۷۸	۱۱۲۸۹۵	۵۸۸۷	تایباد
۲۰۹۰	۲۵۹۲۷	۷۰۲۶	۲۹۹۵	۱۷۳۹۴۷	۸۲۴۱	تربت جام
۱۷۹۷	۳۷۱۵۷	۷۳۹۷	۷۲۳۷	۱۹۵۲۲۵	۱۱۶۹۲	تربت حیدریه
۲۴۱	۵۷۹۳	۱۰۵۳	۲۴۷۵	۹۲۷۵۱	۲۶۴۷	چناران
۱۵۲۲	۳۵۲۶۵	۵۶۲۲	۱۹۲۰	۹۷۲۹۱	۵۶۰۸	خواف
۳۲۱	۱۲۲۰۱	۲۲۸۷	۱۸۲۱	۱۰۲۳۹۷	۳۱۶۷	درگز
۷۹۲	۲۱۱۱۲	۲۹۲۳	۱۸۶۵	۷۸۳۳۷	۲۴۹۵	رشتخوار
۴۲۹۴	۸۰۸۵۰	۱۱۶۲۱	۹۲۶۲	۳۱۰۲۰۲	۱۲۲۸۲	سبزوار
۴۱۵	۱۰۵۶۱	۱۶۹۱	۱۲۹۶	۵۸۳۷۵	۱۶۶۹	سرخس
۱۰۴۴	۲۵۶۲۳	۱۲۷۸	۲۶۲	۱۱۲۸۵	۵۲۳	فردوس
۶۸۸	۱۲۹۰۹	۲۳۹۸	۲۳۵۶	۱۱۲۶۲۲	۳۱۲۶	فریمان
۵۲۷۲	۱۰۵۲۵۲	۱۱۱۲۶	۲۲۳۵	۷۶۹۱۴	۸۶۵۰	قائنات
۹۳۰	۱۷۰۳۲	۲۳۶۵	۵۲۵۰	۱۵۳۸۷۰	۸۱۰۵	قوچان
۱۷۲۲	۲۲۵۰۲	۲۲۲۳	۱۱۷۳	۲۷۶۹۵	۲۲۱۳	کاشمر
۱۷۰۸	۲۲۳۰۶	۲۵۱۳	۲۵۷۸	۹۳۳۶۱	۲۹۸۶	کلات
۱۹۶۶	۳۷۲۲۵	۲۹۲۳	۱۸۱۳	۲۹۶۷۸	۱۹۳۳	گناباد
۱۴۷۶	۳۲۲۱۸	۵۲۸۲	۶۶۶۲	۲۱۰۳۶۲	۹۳۱۰	مشهد
۲۹۱۳	۵۸۶۱۷	۱۱۶۶۷	۷۵۸۹	۲۰۳۷۰۲	۱۵۱۰۸	نیشابور

(بهره برداری - رأس - تن)

۱۰۸- تولید شیر در بهره‌برداری‌ها برحسب نوع دام و شهرستان (دنباله)

گاو			شهرستان
مقدار تولید شیر	تعداد دام شیر دوشی شده	تعداد بهره‌برداری	
۲۷۲۷۶۶	۱۳۲۷۰۷	۶۶۸۶۷	خراسان رضوی
۳۹۱۹	۱۱۲۰	۸۲۷	برده‌اسکن
۱۲۹۱۰	۲۲۰۶	۲۲۲۲	تایباد
۱۸۲۳۵	۵۳۰۲	۲۳۸۳	تربت جام
۲۵۶۹۸	۷۸۱۰	۶۲۲۴	تربت حیدویه
۲۵۲۳۲	۶۶۴۱	۲۴۲۹	چناران
۵۷۷۲	۱۵۱۰	۱۱۲۸	خواف
۱۱۵۵۷	۲۷۰۲	۳۱۸۲	درگز
۵۱۲۱	۱۷۸۶	۱۲۰۶	رشتخوار
۵۰۲۲۲	۱۳۷۳۵	۹۸۷۸	سبزوار
۳۷۹۷	۲۵۲۴	۱۶۵۷	سرخس
۲۵۲۵	۱۹۹۷	۱۲۲۴	فردوس
۲۱۹۸۲	۶۲۲۸	۳۱۰۵	فریمان
۱۲۲۲۲	۵۲۰۲	۴۱۸۵	قائنات
۱۹۲۴۸	۵۶۶۵	۳۳۱۸	قوچان
۸۵۳۹	۲۶۷۷	۱۲۶۸	کلشمر
۷۵۷۵	۴۳۷۶	۳۰۱۵	کلات
۲۶۷۵۳	۹۹۰۶	۵۰۲۳	گناباد
۱۰۱۵۹۵	۲۴۶۹۲	۶۶۲۶	مشهد
۹۵۵۲۱	۲۲۲۲۶	۹۵۲۱	نیشابور

نتایج تفصیلی سرشماری عمومی کشاورزی ۱۳۸۲ - استان خراسان رضوی

۱-۹- تعداد دام و مقدار تولید پشم، مو و کرک گوسفند و بز در بهره‌برداری‌ها برحسب شهرستان (بهره‌برداری - رأس - کیلوگرم)

مو و کرک بز			پشم گوسفند			شهرستان
مقدار تولید	تعداد دام	تعداد بهره‌برداری	مقدار تولید	تعداد دام	تعداد بهره‌برداری	
۱۱۳۴۴۲	۲۶۰۹۸۹	۲۲۰۴۲	۵۳۳۳۱۸۸	۲۸۵۵۴۱۲	۱۴۵۵۱۶	خراسان رضوی.....
۲۳۳۷	۹۰۹۹	۱۵۰	۸۷۰۲۰	۹۰۲۰۲۲	۲۹۸۷	برناسکن.....
۲۰۸۹	۲۲۵۷	۵۹۴	۳۱۲۸۶۶	۹۹۲۱۵۸	۶۶۱۸	تایباد.....
۲۱۶۰	۲۳۹۰	۲۷۲	۲۳۹۳۳۱	۳۰۹۹۰۲	۹۹۸۰	ترت جام.....
۳۲۹۲	۷۲۳۷	۱۱۶۲	۲۲۴۵۲۹	۳۰۳۲۰۳	۱۳۶۸۲	ترت حیدریه.....
۲۱۵	۲۰۰	۲۲	۲۶۲۷۷۱	۱۶۷۹۲۹	۲۵۰۶	چنارلن.....
۱۶۹۸۱	۳۴۲۰۶	۳۲۳۸	۱۷۷۶۲۱	۱۹۹۳۲۳	۶۲۵۷	خواف.....
۱۲۰۲	۱۳۸۲	۹۲	۲۵۹۴۲۲	۱۸۷۶۱۶	۳۷۷۶	درگز.....
۷۱۷	۱۳۷۱	۱۶۱	۱۵۸۴۴۹	۹۹۸۳۰	۳۶۵۰	رشتخوار.....
۶۹۲۱	۱۴۲۶۹	۱۲۳۳	۵۴۵۳۰۹	۲۱۳۲۵۷	۱۹۲۰۶	سبزوار.....
۷۶۸	۱۰۱۵	۹۱	۳۱۱۱۹۹	۱۹۹۳۰۸	۳۶۸۸	سرخس.....
۶۷۰۶	۱۵۴۹۴	۵۴۸	۵۰۴۹۳	۵۵۱۳۷	۲۵۴۶	فردوس.....
۶۹۴	۱۳۹۲	۱۵۰	۲۳۳۲۸۳	۱۸۹۳۸۶	۲۷۲۷	فریمان.....
۴۹۰۵۸	۱۲۲۲۳۶	۱۰۶۰۶	۱۱۷۰۷۷	۱۳۱۴۶۱	۱۰۹۶۸	قائنات.....
۵۳۹	۱۱۷۶	۲۰۱	۳۹۲۲۱۲	۲۲۳۹۵۸	۸۲۸۱	قوچان.....
۱۱۸۱	۲۷۳۱	۱۷۲	۱۲۴۸۹۲	۱۱۳۴۵۲	۶۴۹۵	کاشمر.....
۱۲۲	۳۵۰	۱۵	۲۲۶۶۲۷	۱۲۸۳۹۰	۲۳۹۱	کلات.....
۱۲۰۲۱	۲۸۷۰۹	۱۴۰۵	۱۳۲۵۲۲	۱۱۱۰۴۴	۳۶۶۸	گناباد.....
۳۵۲۷	۵۶۵۸	۶۲۲	۵۰۳۲۶۲	۲۰۲۳۱۸	۱۱۳۶۱	مشهد.....
۲۸۷۸	۵۲۱۸	۸۸۶	۲۵۶۱۷۶	۲۶۰۶۷۹	۱۹۶۲۸	نیشابور.....

۱۱۰- بهره‌برداری‌های پرورش ماکیان به روش سنتی و تعداد ماکیان آن‌ها برحسب شهرستان (بهره‌برداری - هزار قطعه)

شهرستان	کل				
	تعداد بهره‌برداری	تعداد طیور		تعداد بهره‌برداری	
		تعداد	تعداد		
فقط مرغ، خروس و جوجه	تعداد بهره‌برداری	تعداد طیور	تعداد بهره‌برداری	تعداد طیور	
خراسان رضوی	۱۰۹۰	۱۵۴۲۲۹	۹۷	۱۲۶۴	۱۷۴۱۱۲
برداسکن	۳۵	۲۹۹۷	۲	۲۰	۵۴۸۶
تایباد	۳۰	۲۵۲۲	۶	۳۶	۵۲۶۲
ترت جام	۵۵	۷۸۲۸	۹	۷۰	۹۴۹۳
ترت حیدریه	۹۵	۱۲۰۵۸	۲	۱۰۲	۱۵۰۵۵
چناران	۲۵	۲۸۹۲	۲	۳۰	۴۴۰۵
خواف	۲۷	۲۹۷۸	۲	۲۷	۵۵۷۲
درگز	۲۸	۲۸۷۵	۳	۲۷	۵۶۴۰
رشتخوار	۲۴	۲۲۷۲	۱	۲۶	۲۶۹۰
سبزوار	۱۷۲	۲۳۶۲۱	۱۳	۱۹۸	۲۶۵۳۸
سرخس	۲۹	۲۱۲۲	۱۰	۲۳	۲۶۶۹
فردوس	۲۹	۲۲۴۰	//	۳۱	۲۴۷۳
فریمان	۳۲	۲۰۱۲	۵	۴۱	۲۸۰۹
قائنات	۷۰	۱۰۲۸۰	۳	۷۵	۱۱۱۸۱
قوچان	۲۳	۲۵۷۹	۳	۲۸	۸۲۵۰
کاشمر	۶۱	۹۲۵۲	۲	۶۵	۹۷۶۵
کلات	۳۱	۲۸۹۹	۴	۳۸	۲۶۱۰
گناباد	۶۵	۸۱۵۸	۱	۶۹	۸۴۰۹
مشهد	۹۵	۱۲۲۶۳	۱۳	۱۱۹	۱۵۰۵۲
نیشابور	۱۲۹	۱۹۹۱۷	۱۳	۱۴۹	۲۲۵۰۲

نتایج تفصیلی سرشماری عمومی کشاورزی ۱۳۸۲ - استان خراسان رضوی

۱۱- بهره‌برداری‌های پرورش ماکیان به روش سنتی و تعداد ماکیان آن‌ها برحسب شهرستان (دنباله) (بهره‌برداری - هزار قطعه)

شهرستان	فقط اردک، غاز و بوقلمون		تعداد بهره‌برداری	مرغ، خروس، جوجه، اردک، غاز و بوقلمون توأم	
	تعداد بهره‌برداری	تعداد طیور		تعداد طیور	
				اردک، غاز و بوقلمون	مرغ، خروس و جوجه
خراسان رضوی	۲۱۴۲	۱۲	۱۲۵۹۳	۱۲۲	۸۴
برداسکن	۲۶	//	۲۵۲	۵	۲
تایباد	۱۸۸	۱	۷۵۲	۶	۲
تربت جام	۲۳۱	۱	۱۲۲۴	۱۵	۸
تربت خیدریه	۱۴۹	۱	۸۲۸	۸	۲
چناران	۶۰	//	۲۵۲	۵	۲
خواف	۶۸	//	۵۲۶	۵	۲
درگز	۲۲	//	۲۲۲	۹	۳
رشتخوار	۳۸	//	۱۷۹	۲	۱
سبزوار	۲۳۷	۱	۲۶۸۰	۲۶	۱۲
سرخس	۱۷۸	۱	۱۳۱۹	۱۲	۸
فردوس	۹	//	۱۲۳	۲	//
فریمان	۵۸	//	۲۳۸	۹	۳
قائنات	۸۰	//	۶۲۱	۵	۲
قوچان	۹۵	//	۶۷۷	۵	۲
کاشمر	۵۹	//	۲۵۵	۲	۲
کلات	۶۰	//	۶۵۱	۸	۲
گناباد	۲۱	//	۲۳۰	۴	۱
مشهد	۲۸۳	۲	۲۴۰۷	۲۲	۱۱
نیشابور	۲۵۰	۲	۲۳۲۵	۲۰	۱۱

۱۱۱- پرورش ماکیان به روش سنتی در بهره‌برداری‌ها برحسب طبقات تعداد ماکیان (بهره‌برداری - هزار قطعه)

تعداد طیور	تعداد بهره‌برداری	تعداد طیور		تعداد بهره‌برداری	طبقات تعداد ماکیان
		کل			
		لرذک، غاز و بوقلمون	مرغ، خروس و جوجه		
۱۰۹۰	۱۵۲۲۹	۹۷	۱۲۶۴	۱۲۷۱۱۴	جمع
۵۱۱	۱۱۵۲۵۱	۲۱	۵۳۸	۱۲۳۶۹۷	کمتر از ۱۰ قطعه
۲۶۹	۲۵۲۲۲	۲۰	۳۰۹	۲۰۵۱۲	۱۰-۱۴ قطعه
۱۰۲	۶۵۹۷	۱۴	۱۲۹	۹۰۶۲	۱۵-۱۹ قطعه
۹۱	۲۵۰۰	۱۱	۱۱۵	۶۱۵۱	۲۰-۲۲ قطعه
۱۲	۵۵۴	۶	۲۵	۱۱۹۲	۲۵-۲۹ قطعه
۲۲	۱۰۴۸	۹	۲۸	۱۸۰۹	۳۰-۳۹ قطعه
۱۶	۳۱۷	۲	۲۲	۶۸۳	۴۰-۴۹ قطعه
۲۵	۲۲۱	۷	۲۹	۷۹۰	۵۰-۹۹ قطعه
۲۸	۱۲۷	۲	۲۶	۲۱۶	۱۰۰ قطعه و بیشتر

نتایج تفصیلی سرشماری عمومی کشاورزی ۱۳۸۲ - استان خراسان رضوی

۱۱۱- پرورش ماکیان به روش سنتی در بهره‌برداری‌ها برحسب طبقات تعداد ماکیان (دنباله) (بهره‌برداری - هزار قطعه)

تعداد طیور		فقط اردک، غاز و بوقلمون		طبقات تعداد ماکیان
تعداد اردک، غاز و بوقلمون	مغ، خروس و جوجه	تعداد بهره‌برداری	تعداد بهره‌برداری	
۸۴	۱۷۴	۱۷۵۹۳	۱۲	۲۱۴۳ جمع
۱۵	۲۷	۶۵۵۶	۶	۱۷۸۹ کمتر از ۱۰ قطعه
۱۸	۲۰	۲۹۵۵	۲	۲۱۲ ۱۰-۱۴ قطعه
۱۳	۲۷	۲۲۰۹	۱	۵۸ ۱۵-۱۹ قطعه
۱۰	۲۴	۱۶۰۸	۱	۲۴ ۲۰-۲۴ قطعه
۶	۱۱	۶۳۳	//	۵ ۲۵-۲۹ قطعه
۸	۱۶	۷۴۴	۱	۱۷ ۲۰-۲۹ قطعه
۴	۸	۲۸۰	//	۶ ۲۰-۲۹ قطعه
۷	۱۲	۲۲۱	//	۸ ۵۰-۹۹ قطعه
۳	۸	۶۶	۱	۲ ۱۰۰ قطعه و بیشتر

۱۱۲- پرورش زنبور عسل، تعداد کندو و مقدار تولید عسل با موم در بهره‌برداری‌ها برحسب شهرستان (بهره‌برداری - کیلوگرم)

شهرستان	کل	
	تعداد کندو	تولید عسل با موم
خراسان رضوی	۲۵۵۲۲	۲۰۵۷۷۸
برداکن	۲۶۲	۲۰۵۲
تایباد	۱۰۲۰	۱۲۸۶۰
تربت جام	۷۸۸	۹۲۰۲
تربت حیدریه	۱۲۲۵	۱۰۱۰۶
چناران	۶۳۱۶	۲۲۱۶۸
خواف	۶۷۲	۱۰۰۷۶
درگز	۲۶۸	۱۸۵۹
رشتخوار	۶۰۵	۷۷۱۱
سبزوار	۱۲۳۸	۱۱۶۰۲
سرخس	۱۲۹	۷۶۶
فردوس	۱۰۱	۲۶۰
فریمان	۲۱	۲۵۱
قنات	۷۰	۶۹۲
قوچان	۱۳۰۹	۱۶۱۶۲
کاشمر	۹۵۵	۹۵۸۱
کلات	۲۲	۲۸
گناباد	۱۱۵۵	۶۰۲۲
مشهد	۱۷۹۲	۹۱۲۲
نیشابور	۷۲۶۲	۵۰۹۲۵

نتایج تفصیلی سرشماری عمومی کشاورزی ۱۳۸۲ - استان خراسان رضوی

۱۱۲- پرورش زنبور عسل، تعداد کندو و مقدار تولید عسل با موم در بهره‌برداری‌ها برحسب شهرستان (دنباله)

(بهره‌برداری - کیلوگرم)

شهرستان	کندوی نوع جدید			کندوی نوع قدیم	
	تعداد بهره‌برداری	تعداد کندو	تولید عسل یا موم	تعداد بهره‌برداری	تعداد کندو
خراسان رضوی	۱۳۰۶	۲۲۲۲۴	۱۱۶۷۱۷	۱۰۱	۱۳۰۰
برداسکن	۲۲	۲۶۲	۲۰۳۷	۱	⊙
تایباد	۲۲	۱۰۳۰	۱۲۸۶۰	۰	۰
تربت جام	۴۳	۷۷۷	۹۳۰۲	۱	⊙
تربت حیدریه	۲۷	۱۱۳۷	۹۷۰۷	۸	۸۸
چناران	۱۹۰	۶۱۵۳	۲۲۵۸۸	۱۰	۱۶۳
خواف	۷۵	۵۲۶	۸۷۰۵	۱۶	۱۴۸
درگز	۸	۲۶۸	۱۸۵۹	۰	۰
رشتخوار	۸	۴۶۸	۵۰۹۰	۱۲	۱۳۷
سبزوار	۲۷	۹۸۲	۱۰۹۶۰	۱۰	۲۲۲
سرخس	۲	۱۲۹	۷۶۶	۰	۰
فردوس	۱۰	۸۸	۳۲۵	۲	۱۳
فریمان	۸	۳۵	۹۶	۲	⊙
قائنات	۱۴	۴۹	۲۸۸	۲	⊙
فوجان	۲۵	۱۳۰۹	۱۶۱۶۲	۰	۰
کاشمر	۷۰	۹۵۲	۹۵۷۲	۱	⊙
کلات	۲	⊙	⊙	۱	⊙
گناباد	۴۲	۱۱۲۵	۵۹۲۹	۲	⊙
مشهد	۱۱۲	۱۶۷۳	۸۳۴۸	۱۲	۱۱۹
نیشابور	۵۴۶	۷۰۶۲	۴۹۰۰۰	۲۰	۲۰۰
					۹۰۶۱

۱۱۲- پرورش زنبور عسل، تعداد کندو و مقدار تولید عسل با موم در بهره‌برداری‌ها برحسب طبقات تعداد کندو

(بهره‌برداری - کیلوگرم)

کل			طبقات تعداد کندو
تولید عسل با موم	تعداد کندو	تعداد بهره‌برداری	
۲۰۵۷۷۸	۲۵۵۳۲	۱۳۹۶	جمع
۸	۰	۲	بدون کندو در روز آمارگیری
۲۲۸۶۰	۳۶۱۶	۹۸۱	جمع ۱۰ کندو و کمتر
۵۰۲۰	۶۹۲	۲۷۷	۱ لغایت ۲ کندو
۲۶۸۶	۷۶۶	۲۱۵	۳ لغایت ۴ کندو
۲۲۹۰	۶۹۹	۱۳۱	۵ لغایت ۶ کندو
۳۱۹۲	۵۲۱	۶۹	۷ لغایت ۸ کندو
۶۲۶۲	۹۵۷	۹۷	۹ لغایت ۱۰ کندو
۱۰۰۰۰	۱۲۵۱	۹۶	جمع ۱۱ لغایت ۱۹ کندو
۲۷۶۵	۲۶۴	۳۱	۱۱ لغایت ۱۲ کندو
۱۱۶۲	۱۵۱	۱۱	۱۳ لغایت ۱۴ کندو
۲۲۸۱	۶۱۸	۴۱	۱۵ لغایت ۱۶ کندو
۱۶۹۵	۲۱۶	۱۳	۱۷ لغایت ۱۹ کندو
۳۶۱۷۵	۴۳۲۱	۱۵۹	جمع ۲۰ لغایت ۴۹ کندو
۱۵۷۸۸	۱۸۳۰	۸۶	۲۰ لغایت ۲۹ کندو
۲۰۲۸۷	۲۵۰۸	۷۳	۳۰ لغایت ۴۹ کندو
۱۳۵۷۲۰	۱۶۲۲۱	۱۵۱	جمع ۵۰ کندو و بیشتر
۲۰۷۷۰	۲۲۸۴	۶۴	۵۰ لغایت ۷۴ کندو
۹۷۷۰	۱۱۷۷	۱۵	۷۵ لغایت ۹۹ کندو
۵۵۰۹۰	۶۲۳۰	۵۳	۱۰۰ لغایت ۱۹۹ کندو
۲۸۱۰۰	۲۸۳۰	۱۹	۲۰۰ لغایت ۴۹۹ کندو
۲۰۰۰	۵۰۰	۱	۵۰۰ کندو و بیشتر

نتایج تفصیلی سرشماری عمومی کشاورزی ۱۳۸۲ - استان خراسان رضوی

۱۱۳- پرورش زنبور عسل، تعداد کندو و مقدار تولید عسل با موم در بهره‌برداری‌ها برحسب طبقات تعداد کندو (دنباله)

(بهره‌برداری - کیلوگرم)

کندوی نوع قدیم			کندوی نوع جدید			طبقات تعداد کندو
تولید عسل با موم	تعداد کندو	تعداد بهره‌برداری	تولید عسل با موم	تعداد کندو	تعداد بهره‌برداری	
۹۰۶۱	۱۳۰۰	۱۰۱	۱۹۶۷۱۷	۲۴۲۳۳	۱۳۰۴	جمع
.	.	.	۸	.	۲	بدون کندو در روز آمارگیری
۱۸۰۴	۲۶۲	۷۴	۲۲۰۵۶	۳۳۵۴	۹۱۸	جمع ۱۰ کندو و کمتر
۲۶۷	۲۲	۲۲	۴۶۶۲	۶۵۰	۲۴۵	۱ لغایت ۲ کندو
۲۸۴	۵۹	۱۷	۲۳۰۲	۶۸۷	۱۹۸	۳ لغایت ۴ کندو
۶۲۸	۶۱	۱۳	۲۸۶۲	۶۲۸	۱۲۰	۵ لغایت ۶ کندو
۴۰	۳۵	۵	۳۱۵۲	۴۸۶	۶۵	۷ لغایت ۸ کندو
۳۸۵	۶۳	۷	۶۰۷۷	۸۹۲	۹۱	۹ لغایت ۱۰ کندو
۷۸۷	۲۳	۷	۹۲۱۸	۱۲۶۶	۹۰	جمع ۱۱ لغایت ۱۹ کندو
۴۵۰	۲۳	۲	۲۳۱۵	۳۳۱	۲۹	۱۱ لغایت ۱۲ کندو
۱۰۰	۲۳	۲	۱۰۶۲	۱۲۸	۱۰	۱۳ لغایت ۱۴ کندو
۱۲۷	۲۰	۲	۲۲۵۲	۵۸۸	۲۹	۱۵ لغایت ۱۶ کندو
۱۱۰	۱۷	۱	۱۵۸۵	۲۰۹	۱۲	۱۷ لغایت ۱۹ کندو
۲۶۲۵	۳۰۰	۱۲	۳۲۵۰۰	۴۰۳۸	۱۲۹	جمع ۲۰ لغایت ۲۹ کندو
۱۳۲۵	۱۱۵	۶	۱۹۲۴۳	۱۷۱۵	۸۱	۲۰ لغایت ۲۹ کندو
۲۳۰۰	۱۸۵	۶	۱۸۰۸۷	۲۳۲۳	۶۸	۳۰ لغایت ۳۹ کندو
۲۸۴۵	۶۴۵	۸	۱۳۲۸۸۵	۱۵۵۷۶	۱۲۲	جمع ۵۰ کندو و بیشتر
۲۲۴۵	۲۶۵	۶	۲۸۵۲۵	۳۲۱۹	۵۹	۵۰ لغایت ۷۲ کندو
۲۰۰	۸۰	۱	۹۵۷۰	۱۰۹۷	۱۴	۷۵ لغایت ۹۹ کندو
.	.	.	۵۵۰۹۰	۶۲۳۰	۵۳	۱۰۰ لغایت ۱۹۹ کندو
۴۰۰	۳۰۰	۱	۲۷۷۰۰	۳۵۷۰	۱۸	۲۰۰ لغایت ۴۹۹ کندو
.	.	.	۲۰۰۰	۵۰۰	۱	۵۰۰ کندو و بیشتر

اسامی برخی دیگر از محصولات که در پرسشنامه بهره‌برداری درج نشده است

سیاهدانه	ارزن	محصولات سالانه
هندوانه بذری	بادام زمینی	
یونجه بذری	زیره	
پیاز بذری	حنا	
گشنیز بذری	روناس	
سویا	آفتابگردان آجیلی	
چغندر علوفه‌ای	هندوانه آجیلی	
چغندر قند بذری	کدو آجیلی	
	شاهدانه	محصولات دائمی
زغال اخته	خرمالو	
عناب	شاه بلوط	
انجیر	سنجد	
پاپایا (خربزه درختی)	سماق	
کنار	زالزالک	
ازگیل	زرشک	

سید علی
جمهوری اسلامی ایران
مدرسه صمیمیت و فرهنگ زندگی
مرکز لایبراری



فرم ۱ - فهرستخوانی

سازمان عمومی کشاورزی TAT

ملاحظات	از صورت وجود علامت - من بک		از خانوار در زنگه به خانوار بزرگ صمیمیت یا در خانواده های بزرگ											شماره مکان	نوع مصرف نام	شماره مکان							
	تاریخ ۱۱ تائید ۱۸		نوع خانوار																				
	کروستلیه مو	موانع اول	نوع	رابطه	خانوار	نوع	نام و نام خانوادگی	شماره	رابطه	خانوار	شماره	رابطه	خانوار				مکان						
۱۱	۱	۲	۱۹	۱۸	۱۷	۱۶	۱۵	۱۴	۱۳	۱۲	۱۱	۱۰	۹	۸	۷	۶	۵	۴	۳	۲	۱		

شماره پستی: []

شماره برگ: []

نام شهرستان: []

نام شهرستان: []

نام روستا: []

نام نام خانوادگی: []

شماره و پست: []

شماره پستی: []

شماره برگ: []

نام شهرستان: []

نام شهرستان: []

نام روستا: []

نام نام خانوادگی: []

شماره و پست: []

ردیف	عنوان	نوع	نوع مکان			نوع	نوع مکان		تعداد	نوع مکان			تعداد	نوع مکان			تعداد	تعداد	نوع مکان	تعداد
			تعداد	نوع	نوع		تعداد	نوع		تعداد	نوع	تعداد								
۱																				
۲																				
۳																				
۴																				
۵																				
۶																				
۷																				
۸																				
۹																				
۱۰																				
۱۱																				
۱۲																				
۱۳																				
۱۴																				
۱۵																				
۱۶																				
۱۷																				
۱۸																				
۱۹																				
۲۰																				
۲۱																				
۲۲																				
۲۳																				
۲۴																				
۲۵																				
۲۶																				
۲۷																				

نام و نام خانوادگی دانشجو
 شماره دانشجویی
 تاریخ
 امضاء

نام و نام خانوادگی مسئول سازمان
 شماره دانشجویی
 تاریخ
 امضاء

تعداد بازدیدها
 تاریخ بازدید
 شماره اسناد
 نام مسئول اسناد
 شماره دانشجویی
 تاریخ
 امضاء

ملاحظات	نام و نام خانوادگی متقاضی معرفی	نام پدر	نام و نام خانوادگی همسر و زبان	شماره و رتبه تحصیلی
۱	۲	۳	۴	۵
				*
				*
				*
				*
				*
				*
				*
				*
				*
				*
				*
				*
				*
				*
				*
				*
				*
				*
				*

ج - شرکت‌های رسمی و مؤسسات عمومی دارای فعالیت کشاورزی

ملاحظات	نام اقتصادی یا مطلع قابل دسترسی	نام کامل شرکت رسمی یا مؤسسه عمومی (برای شرکتها با ذکر کلمه شرکت)	شماره و رتبه
۱	۲	۳	۴
			**
			**
			**
			**
			**
			**
			**
			**
			**
			**
			**
			**
			**
			**
			**
			**
			**
			**
			**
			**
			**

ملاحظات	نام و نام خانوادگی متقاضی معرفی	نام پدر	نام و نام خانوادگی همسر و زبان	شماره و رتبه تحصیلی
۱	۲	۳	۴	۵
				*
				*
				*
				*
				*
				*
				*
				*
				*
				*
				*
				*
				*
				*
				*
				*
				*
				*
				*
				*
				*
				*

نام و نام خانوادگی بازنشسته: تاریخ:

نام و نام خانوادگی سایر همسران: تاریخ:



سازمان ملی سرشماری و برنامه‌ریزی خانوار
جمهوری اسلامی ایران
موسسه تحقیقات و برنامه‌ریزی خانوار
تهران

فرم ۲ - پرسشنامه بهره‌برداران کشاورزی

نام شهرستان:
نام و نام خانوادگی بهره‌بردار:
شماره واحد کار / حوزه:

- بخش ۱ - ۵۰- بهره‌بردارین
- بخش ۲
- بخش ۵
- بخش ۶
- بخش ۷
- بخش ۸
- بخش ۹
- بخش ۱۰
- بخش ۱۱
- بخش ۱۲
- بخش ۱۳

نام شرکت رسمی / مؤسسه صومبی:
شماره ودفین بهره‌برداران (ستون ۱، قسمت ج فرم ۱):
نام شرکت رسمی / مؤسسه صومبی:
آدرس دفتر شرکت رسمی / مؤسسه صومبی:

نام، شماره ودفین و آدرس بهره‌بردار (اشخاص حقیقی)
شماره ودفین بهره‌برداران (ستون ۱، قسمت ج فرم ۱):
نام شرکت رسمی / مؤسسه صومبی:
آدرس دفتر شرکت رسمی / مؤسسه صومبی:

بهره‌بردار غیرساکن ۱
خانوار معمولی غیرساکن ۲
خانوار معمولی غیرساکن ۳
شرکت رسمی / مؤسسه صومبی ۴

نام، شماره ودفین و آدرس بهره‌بردار (اشخاص حقیقی)
شماره ودفین خانوار بهره‌بردار (ستون ۱، قسمت الف فرم ۱):
شماره ودفین بهره‌بردار غیر ساکن (ستون ۱، قسمت ب فرم ۱):
نام و نام خانوادگی سرپرست خانوار / بهره‌بردار غیرساکن:
نام پدر:
آدرس کامل محل سکونت (برای سوره‌های ۱ و ۲):

بخش ۳ - مشخصات بهره‌بردار

سواد و تحصیلات	جنس	سن			
		۱	۲	۳	۴
۱	مرد				
۲	زن				
۳					
۴					

سود:
بستگی یا سرپرست خانوار:
نام و نام خانوادگی:
سوره: ۱ ابتدای فرم رسمی ۲ راهی و سوره ۳ فوق دیپلم و بالاتر کشاورزی ۴ فوق دیپلم و بالاتر غیر کشاورزی ۵

بخش ۲ - مشخصات بهره‌بردار خانوار / بهره‌بردار غیرساکن

شماره ۲ ترتیب تکمیل پرسشنامه:
کد بهره‌بردار در بخش ۱:
تعداد شرکای ساکن در این آبادی / شهر:
(برای بهره‌بردارهای غیر ساکن)

بخش ۱ - مشخصات بهره‌بردارهای خانوار / بهره‌بردار غیرساکن

کد	نوع بهره‌بردار	نام پدر / نام شوهر
۱	اختصاصی	دارد <input type="checkbox"/> ندارد <input type="checkbox"/>
۲	شریک اول	دارد <input type="checkbox"/> ندارد <input type="checkbox"/>
۳	شریک دوم	دارد <input type="checkbox"/> ندارد <input type="checkbox"/>
۴	شریک سوم	دارد <input type="checkbox"/> ندارد <input type="checkbox"/>

تعداد بهره‌برداران:

نام و نام خانوادگی کارشناس مسئول نمی:
تاریخ:

نام و نام خانوادگی مانور سرشماری:
تاریخ:

نام و نام خانوادگی باسنگو:
تاریخ تمام معاضد:

رجوع به بخش ۴

۳-۴ - برایش زانسی هادی

دسته	تعداد سطح	مساحت	شرح
مکانه در سطح	۱	۱	کل زانسی زانسی کنت و آبش
۲	۱	۱	آبش

۱-۴ - برایش زانسی آیس

دسته	تعداد سطح	مساحت	شرح
مکانه در سطح	۲	۲	کل زانسی زانسی کنت و آبش
۱	۱	۱	آبش

۲-۴ - برایش زانسی حوضی

دسته	تعداد سطح	مساحت	شرح
مکانه در سطح	۱	۱	
۲	۱	۱	

۳-۴ - برایش زانسی کنت

دسته	تعداد سطح	مساحت	شرح
مکانه در سطح	۱	۱	
۲	۱	۱	

۳-۴ - محصولات سالیانه (مجموع هر یک از محصولات را با مجموع علاقت ۳ در مجموع حوضی کنید)

ردیف	آبی	نام محصول	ردیف	آبی	نام محصول	ردیف	آبی	نام محصول	ردیف	آبی	نام محصول
۱	۳۸	شیر انگلی	۲۱	۲۰	شیر انگلی	۲۱	۱۹	شیر انگلی	۲۱	۱۹	شیر انگلی
۲	۲۹	گوشت جوجه‌های و بچه‌های	۲۲	۲۱	بلا (زله جگلی)	۲۲	۲۱	بلا (زله جگلی)	۲۲	۲۱	بلا (زله جگلی)
۳	۲۱	سینه‌های	۲۳	۲۳	بلاش	۲۳	۲۳	بلاش	۲۳	۲۳	بلاش
۴	۲۲	پار	۲۴	۲۲	کورا	۲۴	۲۲	کورا	۲۴	۲۲	کورا
۵	۲۹	کوره بزرگ	۲۵	۲۷	آب‌نگار (زانسی)	۲۵	۲۷	آب‌نگار (زانسی)	۲۵	۲۷	آب‌نگار (زانسی)
۶	۲۷	سیر انگلی	۲۶	۲۴	هووان	۲۶	۲۴	هووان	۲۶	۲۴	هووان
۷	۲۱	موتور	۲۷	۲۱	موتور	۲۷	۲۱	موتور	۲۷	۲۱	موتور
۸	۲۹	موتور	۲۸	۲۱	موتور	۲۸	۲۱	موتور	۲۸	۲۱	موتور
۹	۲۱	موتور	۲۹	۲۱	موتور	۲۹	۲۱	موتور	۲۹	۲۱	موتور
۱۰	۲۱	موتور	۳۰	۲۱	موتور	۳۰	۲۱	موتور	۳۰	۲۱	موتور
۱۱	۲۱	موتور	۳۱	۲۱	موتور	۳۱	۲۱	موتور	۳۱	۲۱	موتور
۱۲	۲۱	موتور	۳۲	۲۱	موتور	۳۲	۲۱	موتور	۳۲	۲۱	موتور
۱۳	۲۱	موتور	۳۳	۲۱	موتور	۳۳	۲۱	موتور	۳۳	۲۱	موتور
۱۴	۲۱	موتور	۳۴	۲۱	موتور	۳۴	۲۱	موتور	۳۴	۲۱	موتور
۱۵	۲۱	موتور	۳۵	۲۱	موتور	۳۵	۲۱	موتور	۳۵	۲۱	موتور
۱۶	۲۱	موتور	۳۶	۲۱	موتور	۳۶	۲۱	موتور	۳۶	۲۱	موتور
۱۷	۲۱	موتور	۳۷	۲۱	موتور	۳۷	۲۱	موتور	۳۷	۲۱	موتور
۱۸	۲۱	موتور	۳۸	۲۱	موتور	۳۸	۲۱	موتور	۳۸	۲۱	موتور
۱۹	۲۱	موتور	۳۹	۲۱	موتور	۳۹	۲۱	موتور	۳۹	۲۱	موتور
۲۰	۲۱	موتور	۴۰	۲۱	موتور	۴۰	۲۱	موتور	۴۰	۲۱	موتور

۵-۴ - محصولات سالیانه هادی

ردیف	تولید (کلوگرام)	تعداد سطح	مساحت	شرح
۱	۱	۱	۱	
۲	۱	۱	۱	
۳	۱	۱	۱	
۴	۱	۱	۱	
۵	۱	۱	۱	
۶	۱	۱	۱	
۷	۱	۱	۱	
۸	۱	۱	۱	
۹	۱	۱	۱	
۱۰	۱	۱	۱	

۶-۴ - محصولات سالیانه آیس

ردیف	تولید (کلوگرام)	تعداد سطح	مساحت	شرح
۱	۱	۱	۱	
۲	۱	۱	۱	
۳	۱	۱	۱	
۴	۱	۱	۱	
۵	۱	۱	۱	
۶	۱	۱	۱	
۷	۱	۱	۱	
۸	۱	۱	۱	
۹	۱	۱	۱	
۱۰	۱	۱	۱	



جمهوری اسلامی کشوری
وزارت جهاد کشاورزی
موسسه تحقیقات گیاهی و باغبانی
مركز تحقیقات و توسعه بوم گردی کشور
مركز آموزش ایران
فرم ثبت شرکت گلخانه ای

نام کشاورز:
نام همسر:
نام همسر دوم:

بخش ۸ - مشخصات زمینهای آبیاری از مراتع

۱- نام زمینهای آبیاری برای چرا به مراتع برده می شود:
 ۱ هکتار
 ۲ هکتار

شرح:
 تعداد روز چرا (مجموعاً):
 ۱-
 ۲-
 ۳-

بخش ۵ - خدمات ماشینهای کشاورزی و تجهیزات آبیاری تحت فشار

۱- آیا برای آبیاری فرودگاه لازم است ماشینهای کشاورزی و تجهیزات آبیاری تحت فشار وجود داشته باشد؟
 ۱- بله
 ۲- خیر

تعداد ماشینها:
 ۱-
 ۲-

بخش ۹ - فعالیت پرورش قارچ خوراکی

۱- وجود دارد: ۱- وجود ندارد: ۲

تعداد بهره برداری:

بخش ۱۰ - فعالیت پرورش نیلک دارویی

۱- وجود دارد: ۲- وجود ندارد: ۱

تعداد بهره برداری:

بخش ۱۱ - پرورش ماهی

تعداد واحد پرورش ماهی:
 ۱- وجود ندارد: ۲- وجود دارد: ۱

شرح:

۱- مزه پرورش ماهی
 ۲- مزه پرورش ماهی (مشاوران و مشاوره)
 ۳- آب بنیان
 ۴- سایر (مشاوران، محققان، معتمدان و ...)

۵- مزه پرورش ماهی
 ۶- مزه پرورش ماهی (مشاوران و مشاوره)
 ۷- سایر (مشاوران، محققان، معتمدان و ...)

بخش ۳ - منابع آب

۱- چاه آب:
 ۱- چاه عمیق
 ۲- چاه سطحی
 ۳- چاه نیمه سطحی
 ۴- چاه نیمه عمیق
 ۵- چاه عمیق نیمه سطحی
 ۶- سایر

۲- رودخانه:
 ۱- رودخانه طبیعی
 ۲- رودخانه صنعتی
 ۳- رودخانه نیمه طبیعی
 ۴- رودخانه نیمه صنعتی
 ۵- رودخانه طبیعی صنعتی
 ۶- رودخانه صنعتی طبیعی
 ۷- رودخانه طبیعی صنعتی طبیعی
 ۸- رودخانه طبیعی صنعتی طبیعی صنعتی
 ۹- رودخانه طبیعی صنعتی طبیعی صنعتی طبیعی
 ۱۰- رودخانه طبیعی صنعتی طبیعی صنعتی طبیعی صنعتی

بخش ۲ - منابع غیر کشاورزی

شرح	تعداد	مجموعه	تعداد
۱	<input type="checkbox"/>	۱	<input type="checkbox"/>
۲	<input type="checkbox"/>	۲	<input type="checkbox"/>
۳	<input type="checkbox"/>	۳	<input type="checkbox"/>
۴	<input type="checkbox"/>	۴	<input type="checkbox"/>
۵	<input type="checkbox"/>	۵	<input type="checkbox"/>
۶	<input type="checkbox"/>	۶	<input type="checkbox"/>
۷	<input type="checkbox"/>	۷	<input type="checkbox"/>
۸	<input type="checkbox"/>	۸	<input type="checkbox"/>
۹	<input type="checkbox"/>	۹	<input type="checkbox"/>
۱۰	<input type="checkbox"/>	۱۰	<input type="checkbox"/>

بخش ۱ - مشخصات زمین کشاورزی

شرح	تعداد	مجموعه	تعداد
۱	<input type="checkbox"/>	۱	<input type="checkbox"/>
۲	<input type="checkbox"/>	۲	<input type="checkbox"/>
۳	<input type="checkbox"/>	۳	<input type="checkbox"/>
۴	<input type="checkbox"/>	۴	<input type="checkbox"/>
۵	<input type="checkbox"/>	۵	<input type="checkbox"/>
۶	<input type="checkbox"/>	۶	<input type="checkbox"/>
۷	<input type="checkbox"/>	۷	<input type="checkbox"/>
۸	<input type="checkbox"/>	۸	<input type="checkbox"/>
۹	<input type="checkbox"/>	۹	<input type="checkbox"/>
۱۰	<input type="checkbox"/>	۱۰	<input type="checkbox"/>

بخش ۲ - ماشینهای کشاورزی

شرح:

تعداد:

۱-
 ۲-
 ۳-
 ۴-
 ۵-
 ۶-
 ۷-
 ۸-
 ۹-

بخش ۳ - تعداد دام بارکش و وسایل

۱- نوع دام بارکش:
 ۲- تعداد:

۳- نوع وسایل:
 ۴- تعداد:

بعضی ۱۷ - تجاری، اداری و سیاسی

ردیف	شرح	وجود دارد	وجود ندارد
۱	تیرکت تایلر، روسیه	<input type="checkbox"/>	<input type="checkbox"/>
۲	تیرکت سونی پلمب کولرهای	<input type="checkbox"/>	<input type="checkbox"/>
۳	مرکز خدمات جهاد کشاورزی	<input type="checkbox"/>	<input type="checkbox"/>
۴	ادواری اصلاحی، روسیه	<input type="checkbox"/>	<input type="checkbox"/>

بعضی ۱۸ - پستگوهای پرستندانه

ردیف	نام و نام خانوادگی	آبادی یا شهر محل سکونت	شماره تلفن و دسترسی
۱			
۲			
۳			
۴			
۵			

بعضی ۱۹ - مکتوب سرخطی، بارین و کورشنی مسئول امنی

ردیف	مست	نام پلمب خنودارگی	تاریخ	نوع
۱	مکتوب سرخطی			
۲	بارین			
۳	کورشنی مسئول امنی			

بعضی ۲۰ - بعضی رادار و سن و لایتهای جمهوری اسلامی ایران

ردیف	شرح	دارد	ندارد	نامگذاری
۱	پوشش رادار	<input type="checkbox"/>	<input type="checkbox"/>	<input type="checkbox"/>
۲	بعضی رادارها	<input type="checkbox"/>	<input type="checkbox"/>	<input type="checkbox"/>

بعضی ۲۱ - قطعات مخابرات و ارتباطات

ردیف	شرح	وجود دارد	وجود ندارد
۱	مخابرات پست	<input type="checkbox"/>	<input type="checkbox"/>
۲	تجهیزات پست یا مخابرات روسیه	<input type="checkbox"/>	<input type="checkbox"/>
۳	رادار (مرکز مخابرات، تجهیزات و ...)	<input type="checkbox"/>	<input type="checkbox"/>
۴	دسترسی به وسیله تقویه عمومی بر آنتن	<input type="checkbox"/>	<input type="checkbox"/>
۵	دسترسی به درزنامه و پلمب بر آنتن	<input type="checkbox"/>	<input type="checkbox"/>

بعضی ۲۲ - آب، چوقاق و گاز

ردیف	شرح	وجود دارد	وجود ندارد
۱	آب پلمب کف	<input type="checkbox"/>	<input type="checkbox"/>
۲	سیستم تصفیه آب برای آشپزخانه های رستوران	<input type="checkbox"/>	<input type="checkbox"/>
۳	گاز	<input type="checkbox"/>	<input type="checkbox"/>
۴	گاز پلمب کف	<input type="checkbox"/>	<input type="checkbox"/>

بعضی ۲۳ - صنایع تبدیلی محصولات کشاورزی امنی غذایی

ردیف	شرح	دارد	دارد	ردیف
۱	پلمب لارده های شیری	<input type="checkbox"/>	<input type="checkbox"/>	۱۱
۲	پلمب سبزی گوشت پزویی	<input type="checkbox"/>	<input type="checkbox"/>	۱۲
۳	پلمب سبزی	<input type="checkbox"/>	<input type="checkbox"/>	۱۳
۴	پلمب آب سرد	<input type="checkbox"/>	<input type="checkbox"/>	۱۴
۵	پلمب کوبنده و پمپ	<input type="checkbox"/>	<input type="checkbox"/>	۱۵
۶	پلمب آب گرم	<input type="checkbox"/>	<input type="checkbox"/>	۱۶
۷	پلمب سبزی	<input type="checkbox"/>	<input type="checkbox"/>	۱۷
۸	پلمب آب گرم	<input type="checkbox"/>	<input type="checkbox"/>	۱۸
۹	پلمب روغن کف	<input type="checkbox"/>	<input type="checkbox"/>	۱۹
۱۰	پلمب آب سرد	<input type="checkbox"/>	<input type="checkbox"/>	۲۰

بعضی ۲۴ - بهداشتی و درمانی

ردیف	شرح	وجود دارد	وجود ندارد
۱	حمام	<input type="checkbox"/>	<input type="checkbox"/>
۲	مرکز بهداشتی عمومی (دریافت، کالکتور و ...)	<input type="checkbox"/>	<input type="checkbox"/>
۳	خط بهداشت	<input type="checkbox"/>	<input type="checkbox"/>
۴	داروخانه	<input type="checkbox"/>	<input type="checkbox"/>
۵	بیمارستان	<input type="checkbox"/>	<input type="checkbox"/>
۶	دانشگاه	<input type="checkbox"/>	<input type="checkbox"/>
۷	دانشگاه علوم پزشکی و بهداشت	<input type="checkbox"/>	<input type="checkbox"/>
۸	بیمارستان و مطب درمانی	<input type="checkbox"/>	<input type="checkbox"/>
۹	بیمارستان	<input type="checkbox"/>	<input type="checkbox"/>
۱۰	بیمارستان	<input type="checkbox"/>	<input type="checkbox"/>
۱۱	بیمارستان، بیمارستان، بیمارستان	<input type="checkbox"/>	<input type="checkbox"/>