

جمهوری اسلامی ایران
سازمان مدیریت و برنامه‌ریزی کشور
مرکز آمار ایران

نتایج تفصیلی سرشماری عمومی کشاورزی

۱۳۸۲



استان تهران



کتابخانه مرکز آمار ایران

شماره ۱۰۰۹۰۹۰۰۰۰

۲۰۰

۸۴۶۶۲۳

نشاندهای نشریات مرکز آمار ایران

آمار گردآوری نشده است.	-
آمار در دسترس نیست.	000
ذاتاً یا عملاً وجود ندارد.	X
جمع و محاسبه غیرممکن یا بی معنی است.	XX
رقم کمتر از نصف واحد است.	
رقم (نسبت) ناچیز و قابل صرف نظر کردن است.	//
رقم غیرقطعی است.	*
رقم جنبه‌ی تخمینی دارد.	**
به دلیل حفظ محرمانگی، رقم قابل انتشار نیست.	⊙

اختلاف در سرجمع‌ها به علت سراسر کردن ارقام است. محاسبه‌ی نسبت‌ها و شاخص‌ها قبل از سراسر کردن ارقام صورت گرفته است.

مرکز آمار ایران

نتایج تفصیلی سرشماری عمومی کشاورزی استان تهران - ۱۳۸۲ /
مرکز آمار ایران، تهران: مرکز آمار ایران، دفتر انتشارات و اطلاع رسانی،
۱۳۸۴.

۱۴۵ ص. : جدول، نمودار. - (مرکز آمار ایران: ۳۹۱۱)

ISBN 964-365-389-7 : ۱۸۰۰۰ ریال

۱. کشاورزی -- ایران -- تهران (استان) -- آمار. ۲. کشاورزی --
ایران -- تهران (استان) -- جنبه‌های اقتصادی -- آمار. الف. مرکز
آمار ایران. دفتر انتشارات و اطلاع رسانی. ب. عنوان.

۳۳۸/۱۰۹۵۵۰۲۱

HD ۲۰۶۵ / ۲ / م ۴ ن ۱۷

<input type="checkbox"/>	مرکز آمار ایران
<input type="checkbox"/>	نتایج تفصیلی سرشماری عمومی کشاورزی استان تهران - ۱۳۸۲
<input type="checkbox"/>	تاریخ انتشار: مرداد ۱۳۸۴
<input type="checkbox"/>	شمارگان: ۴۵۰ نسخه
<input type="checkbox"/>	شماره‌ی مسلسل نشریات مرکز آمار ایران: ۳۹۱۱
<input type="checkbox"/>	ناشر: دفتر انتشارات و اطلاع رسانی
<input type="checkbox"/>	قیمت: ۱۸۰۰۰ ریال
<input type="checkbox"/>	چاپ در چاپخانه‌ی مرکز آمار ایران

نقل قول از مطالب این کتاب با ذکر منبع بلامانع است.

تهران، کدپستی ۱۳۱۴۶۶۳۱۱۱، خیابان دکتر فاطمی، خیابان رهی معیری، تلفن ۸-۸۹۶۵۰۶۱

دورنگار: ۸۹۶۳۴۵۱ - ۸۹۶۶۰۸۹

URL: <http://www.sci.org.ir>

E-mail: sci@sci.org.ir

شابک ۷-۳۸۹-۳۶۵-۹۶۴

ISBN 964-365-389-7

HD
۲۰۲۸۱۲
۱۳۸۲
۱۳۸۲
۱۳۸۲
۱۳۸۲

پیشگفتار

سومین سرشماری عمومی کشاورزی ایران با هدف جمع‌آوری آمار و اطلاعات واحدهای تولیدی کشاورزی کشور، از ۵ مهر لغایت ۵ آبان ۱۳۸۲، به طور همزمان در سراسر کشور انجام شد. نتایج این سرشماری در برگرفته‌ی مجموعه‌ای بسیار گسترده از اطلاعات آماری است که در قالب جدول‌های متنوع به صورت گزارش‌های چایی و لوح‌های فشرده ارائه می‌شود.

نشریه‌ی حاضر با عنوان "نتایج تفصیلی سرشماری عمومی کشاورزی ۱۳۸۲" حاوی منتخبی از جدول‌های آماری در سطح استان تهران به همراه خلاصه یافته‌ها است که در اختیار علاقه‌مندان قرار می‌گیرد. نتایج این سرشماری برای سطوح جغرافیایی کوچک‌تر از شهرستان، از طریق واحد اطلاع‌رسانی مرکز آمار ایران به آدرس خیابان دکتر فاطمی، نبش رهی معیری، برای عموم قابل دسترس است.

مرکز آمار ایران در اجرای سرشماری عمومی کشاورزی ۱۳۸۲، از مشارکت همه‌جانبه‌ی وزارت جهاد کشاورزی و سازمان مدیریت و برنامه‌ریزی در استان‌ها و همچنین همکاری صمیمانه‌ی تولیدکنندگان کشاورزی که زمینه‌ی اجرای موفقیت‌آمیز این طرح را فراهم کردند، سپاسگزاری می‌کند.

مرکز آمار ایران

۱۳۸۲

فهرست مندرجات

عنوان	صفحه
راهنمای کاربران.....	۷
تعاریف و مفاهیم.....	۱۳
یافته‌های مهم.....	۱۹



فصل اول - بهره‌برداران و بهره‌برداری‌های کشاورزی

۱- بهره‌برداران فهرست شده و بهره‌برداران سرشماری شده (دارای پرسشنامه) برحسب نوع بهره‌بردار و شهرستان.....	۲۷
۲- بهره‌برداری‌های کشاورزی برحسب نوع بهره‌بردار و شهرستان.....	۲۸
۳- بهره‌برداری‌های کشاورزی متعلق به اشخاص حقیقی برحسب نوع و سن بهره‌بردار.....	۲۹
۴- بهره‌برداری‌های کشاورزی متعلق به اشخاص حقیقی برحسب وضع سواد و مدرک تحصیلی بهره‌بردار و شهرستان.....	۳۰
۵- بهره‌برداری‌های کشاورزی متعلق به اشخاص حقیقی برحسب وضع سواد و مدرک تحصیلی بهره‌بردار و وسعت اراضی کشاورزی.....	۳۱
۶- بهره‌برداری‌های کشاورزی متعلق به اشخاص حقیقی برحسب وضع سواد و مدرک تحصیلی و سن بهره‌بردار.....	۳۲
۷- بهره‌برداری‌های کشاورزی متعلق به اشخاص حقیقی برحسب جنس بهره‌بردار، بستگی با سرپرست خانوار و شهرستان.....	۳۳

فصل دوم - کاربری اراضی کشاورزی

۸- بهره‌برداری‌های کشاورزی برحسب نوع فعالیت و شهرستان.....	۳۷
۹- تعداد و مساحت بهره‌برداری‌های با زمین برحسب شهرستان.....	۳۷
۱۰- تعداد و مساحت بهره‌برداری‌های با زمین برحسب وسعت اراضی کشاورزی.....	۳۸
۱۱- تعداد و مساحت بهره‌برداری‌های با زمین برحسب سن بهره‌بردار.....	۳۹
۱۲- تعداد و مساحت بهره‌برداری‌های با زمین آبی برحسب شهرستان.....	۴۰
۱۳- تعداد و مساحت بهره‌برداری‌های با زمین دیم برحسب شهرستان.....	۴۰
۱۴- تعداد و مساحت بهره‌برداری‌های دارای اراضی زراعی برحسب شهرستان.....	۴۱
۱۵- تعداد و مساحت بهره‌برداری‌های دارای اراضی زراعی برحسب وسعت اراضی کشاورزی.....	۴۲
۱۶- تعداد و مساحت بهره‌برداری‌های دارای اراضی زراعی برحسب وسعت اراضی زراعی.....	۴۳
۱۷- تعداد و مساحت بهره‌برداری‌های دارای اراضی زراعی برحسب سن بهره‌بردار.....	۴۴
۱۸- تعداد و مساحت بهره‌برداری‌های دارای اراضی زراعی آبی برحسب شهرستان.....	۴۵
۱۹- تعداد و مساحت اراضی زراعی بهره‌برداری‌ها به تفکیک آبی و دیم برحسب شهرستان.....	۴۶

عنوان

صفحه

۲۰- تعداد و مساحت باغ و قلمستان بهره‌برداری‌ها برحسب شهرستان	۴۷
۲۱- تعداد و مساحت باغ و قلمستان بهره‌برداری‌ها برحسب وسعت اراضی کشاورزی	۴۸
۲۲- تعداد و مساحت باغ و قلمستان بهره‌برداری‌ها برحسب سن بهره‌بردار	۴۹
۲۳- تعداد و مساحت باغ و قلمستان بهره‌برداری‌ها برحسب وسعت اراضی باغ و قلمستان	۵۰
۲۴- تعداد و مساحت باغ و قلمستان آبی بهره‌برداری‌ها برحسب شهرستان	۵۱
۲۵- تعداد و مساحت باغ و قلمستان دیم بهره‌برداری‌ها برحسب شهرستان	۵۱
۲۶- تعداد و مساحت باغ و قلمستان بهره‌برداری‌ها به تفکیک آبی و دیم برحسب شهرستان	۵۲
فصل سوم - زراعت (محصولات سالانه در فضای باز)	
۲۷- تعداد بهره‌برداری، سطح کاشت و مقدار تولید محصولات زراعی بهره‌برداری‌های کشاورزی برحسب نام محصول	۵۵
۲۸- تعداد بهره‌برداری، سطح کاشت و مقدار تولید گندم برحسب شهرستان	۵۷
۲۹- تعداد بهره‌برداری، سطح کاشت و مقدار تولید گندم برحسب وسعت اراضی کشاورزی	۵۸
۳۰- تعداد بهره‌برداری، سطح کاشت و مقدار تولید گندم برحسب وسعت اراضی زراعی	۵۹
۳۱- تعداد بهره‌برداری، سطح کاشت و مقدار تولید گندم برحسب سن بهره‌بردار	۶۰
۳۲- تعداد بهره‌برداری، سطح کاشت و مقدار تولید جو برحسب شهرستان	۶۱
۳۳- تعداد بهره‌برداری، سطح کاشت و مقدار تولید ذرت دانه‌ای برحسب شهرستان	۶۱
۳۴- تعداد بهره‌برداری، سطح کاشت و مقدار تولید پنبه (وش) برحسب شهرستان	۶۲
۳۵- تعداد بهره‌برداری، سطح کاشت و مقدار تولید انواع لوبیا (دانه خشک) برحسب شهرستان	۶۲
۳۶- تعداد بهره‌برداری، سطح کاشت و مقدار تولید انواع نخود (دانه خشک) برحسب شهرستان	۶۳
۳۷- تعداد بهره‌برداری، سطح کاشت و مقدار تولید عنس برحسب شهرستان	۶۳
۳۸- تعداد بهره‌برداری، سطح کاشت و مقدار تولید آفتابگردان روغنی برحسب شهرستان	۶۴
۳۹- تعداد بهره‌برداری، سطح کاشت و مقدار تولید هندپخته برحسب شهرستان	۶۴
۴۰- تعداد بهره‌برداری، سطح کاشت و مقدار تولید خیار برحسب شهرستان	۶۵
۴۱- تعداد بهره‌برداری، سطح کاشت و مقدار تولید خربزه، طالبی، گرمک و دستنبو برحسب شهرستان	۶۵
۴۲- تعداد بهره‌برداری، سطح کاشت و مقدار تولید یونجه و اسپرس (خشک) برحسب شهرستان	۶۶
۴۳- تعداد بهره‌برداری، سطح کاشت و مقدار تولید شبدر (خشک) برحسب شهرستان	۶۶
۴۴- تعداد بهره‌برداری، سطح کاشت و مقدار تولید ذرت خوشه‌ای و علوفه‌ای برحسب شهرستان	۶۷
۴۵- تعداد بهره‌برداری، سطح کاشت و مقدار تولید سیب زمینی برحسب شهرستان	۶۷
۴۶- تعداد بهره‌برداری، سطح کاشت و مقدار تولید پیاز برحسب شهرستان	۶۸
۴۷- تعداد بهره‌برداری، سطح کاشت و مقدار تولید گوجه فرنگی برحسب شهرستان	۶۸
۴۸- تعداد بهره‌برداری، سطح کاشت و مقدار تولید هویج، ترب، شلغم و چغندرلبویی برحسب شهرستان	۶۹
۴۹- تعداد بهره‌برداری، سطح کاشت و مقدار تولید سایر سبزیجات برحسب شهرستان	۶۹
فصل چهارم - باغداری (تولید محصولات دائمی در فضای باز) و تولید گلخانه‌ای	
۵۰- تعداد بهره‌برداری، سطح کاشت ساده، تعداد درخت و مقدار تولید محصولات دائمی برحسب نام محصول	۷۳
۵۱- تعداد بهره‌برداری، سطح کاشت ساده، تعداد درخت و مقدار تولید سیب برحسب شهرستان	۷۷
۵۲- تعداد بهره‌برداری، سطح کاشت ساده، تعداد درخت و مقدار تولید سیب برحسب وسعت اراضی کشاورزی	۷۸
۵۳- تعداد بهره‌برداری، سطح کاشت ساده، تعداد درخت و مقدار تولید سیب برحسب وسعت اراضی باغ و قلمستان	۸۰
۵۴- تعداد بهره‌برداری، سطح کاشت ساده، تعداد درخت و مقدار تولید سیب برحسب سن بهره‌بردار	۸۲
۵۵- تعداد بهره‌برداری، سطح کاشت ساده، تعداد درخت و مقدار تولید گلابی برحسب شهرستان	۸۴

صفحه	عنوان
۸۵	۵۶- تعداد بهره‌برداری، سطح کاشت ساده، تعداد درخت و مقدار تولید گیلاس و آلبالو برحسب شهرستان
۸۶	۵۷- تعداد بهره‌برداری، سطح کاشت ساده، تعداد درخت و مقدار تولید زردآلو و قیسی برحسب شهرستان
۸۷	۵۸- تعداد بهره‌برداری، سطح کاشت ساده، تعداد درخت و مقدار تولید هلو، شلیل و شفتالو برحسب شهرستان
۸۸	۵۹- تعداد بهره‌برداری، سطح کاشت ساده، تعداد درخت و مقدار تولید انواع آلو و گوجه برحسب شهرستان
۸۹	۶۰- تعداد بهره‌برداری، سطح کاشت ساده، تعداد درخت و مقدار تولید زیتون برحسب شهرستان
۹۰	۶۱- تعداد بهره‌برداری، سطح کاشت ساده، تعداد درخت و مقدار تولید انار برحسب شهرستان
۹۱	۶۲- تعداد بهره‌برداری، سطح کاشت ساده، تعداد درخت و مقدار تولید بادام آبی برحسب شهرستان
۹۲	۶۳- تعداد بهره‌برداری، سطح کاشت ساده، تعداد درخت و مقدار تولید گردو برحسب شهرستان
۹۳	۶۴- تعداد بهره‌برداری، سطح کاشت ساده، تعداد درخت و مقدار تولید پسته برحسب شهرستان
۹۴	۶۵- تعداد بهره‌برداری، سطح کاشت ساده، تعداد درخت و مقدار تولید انگور آبی برحسب شهرستان
۹۵	۶۶- تعداد بهره‌برداری، سطح کاشت ساده، تعداد درخت و مقدار تولید انواع تبریزی برحسب شهرستان
۹۶	۶۷- مساحت گلخانه‌ها و تولید انواع محصولات در بهره‌برداری‌ها برحسب شهرستان
	فصل پنجم - مکانیزاسیون کشاورزی (استفاده از ماشین‌ها و ادوات کشاورزی و آبیاری تحت فشار)
۹۹	۶۸- تعداد بهره‌برداری‌های استفاده کننده از هر یک از ماشین‌ها و ادوات کشاورزی برحسب شهرستان
۱۰۱	۶۹- تعداد بهره‌برداری‌های استفاده کننده از هر یک از ماشین‌ها و ادوات کشاورزی برحسب وسعت اراضی کشاورزی
۱۰۵	۷۰- تعداد بهره‌برداری‌های استفاده کننده از هر یک از ماشین‌ها و ادوات کشاورزی برحسب وسعت اراضی زراعی
۱۰۹	۷۱- تعداد بهره‌برداری‌های استفاده کننده از هر یک از ماشین‌ها و ادوات کشاورزی متعلق به خود برحسب شهرستان
۱۱۱	۷۲- مساحت تحت پوشش بهره‌برداری‌های استفاده کننده از سیستم آبیاری بارانی برحسب شهرستان
۱۱۲	۷۳- مساحت اراضی کشاورزی تحت پوشش بهره‌برداری‌های استفاده کننده از سیستم آبیاری بارانی برحسب وسعت اراضی کشاورزی
۱۱۳	۷۴- مساحت تحت پوشش بهره‌برداری‌های استفاده کننده از سیستم آبیاری بارانی برحسب سن بهره‌بردار
	۷۵- مساحت اراضی کشاورزی تحت پوشش بهره‌برداری‌های استفاده کننده از سیستم آبیاری بارانی برحسب وسعت اراضی تحت پوشش آبیاری تحت فشار
۱۱۴	۷۶- مساحت تحت پوشش بهره‌برداری‌های استفاده کننده از سیستم آبیاری قطره‌ای برحسب شهرستان
	فصل ششم - دامپروری
۱۱۹	۷۷- بهره‌برداری‌های دارای دام کوچک طی ۳۶۵ روز گذشته و تعداد دام آن‌ها در روز آمارگیری برحسب شهرستان
۱۲۰	۷۸- بهره‌برداری‌های دارای دام کوچک طی ۳۶۵ روز گذشته و تعداد دام آن‌ها در روز آمارگیری برحسب تعداد دام کوچک
۱۲۲	۷۹- بهره‌برداری‌های دارای گوسفند و بره در روز آمارگیری و تعداد دام آن‌ها برحسب شهرستان
۱۲۳	۸۰- بهره‌برداری‌های دارای گوسفند و بره در روز آمارگیری و تعداد دام آن‌ها برحسب وسعت اراضی کشاورزی
۱۲۵	۸۱- بهره‌برداری‌های دارای گوسفند و بره در روز آمارگیری و تعداد دام آن‌ها برحسب سن بهره‌بردار
۱۲۷	۸۲- بهره‌برداری‌های دارای گوسفند و بره در روز آمارگیری و تعداد دام آن‌ها برحسب تعداد گوسفند و بره در روز آمارگیری
۱۲۹	۸۳- بهره‌برداری‌های دارای بز و بزغاله در روز آمارگیری و تعداد دام آن‌ها برحسب شهرستان
۱۳۰	۸۴- بهره‌برداری‌های دارای گاو و گوساله در روز آمارگیری و تعداد دام آن‌ها برحسب شهرستان
۱۳۱	۸۵- بهره‌برداری‌های دارای گاو و گوساله در روز آمارگیری و تعداد دام آن‌ها برحسب تعداد دام بزرگ
۱۳۳	۸۶- بهره‌برداری‌های دارای گاو و گوساله بومی در روز آمارگیری و تعداد دام آن‌ها برحسب شهرستان
۱۳۴	۸۷- بهره‌برداری‌های دارای گاو و گوساله‌ی دورگ در روز آمارگیری و تعداد دام آن‌ها برحسب شهرستان
۱۳۵	۸۸- بهره‌برداری‌های دارای گاو و گوساله‌ی اصیل در روز آمارگیری و تعداد دام آن‌ها برحسب شهرستان
۱۳۶	۸۹- فروش گوسفند و بره‌ی پروازی، ذبح و تلفات آن‌ها در بهره‌برداری‌ها برحسب شهرستان
۱۳۶	۹۰- فروش بز و بزغاله‌ی پروازی، ذبح و تلفات آن‌ها در بهره‌برداری‌ها برحسب شهرستان

صفحه	عنوان
۱۳۷	۹۱- فروش گاو و گوساله‌ی پرواری، لبن و تلفات آن‌ها در بهره‌برداری‌ها برحسب شهرستان
۱۳۸	۹۲- تولید شیر در بهره‌برداری‌ها برحسب نوع دام و شهرستان
۱۳۹	۹۳- تعداد دام و مقدار تولید پشم، مو و کرک گوسفند و بز در بهره‌برداری‌ها برحسب شهرستان
۱۴۰	۹۴- بهره‌برداری‌های پرورش ماکیان به روش سنتی و تعداد ماکیان آن‌ها برحسب شهرستان
۱۴۱	۹۵- پرورش ماکیان به روش سنتی در بهره‌برداری‌ها برحسب طبقات تعداد ماکیان
۱۴۲	۹۶- پرورش زنبور عسل، تعداد کندو و مقدار تولید عسل با موم در بهره‌برداری‌ها برحسب شهرستان
۱۴۳	۹۷- پرورش زنبور عسل، تعداد کندو و مقدار تولید عسل با موم در بهره‌برداری‌ها برحسب طبقات تعداد کندو

راهنمای کاربران

نتایج سرشماری عمومی کشاورزی ۱۳۸۲ مجموعه‌ای بسیار گسترده از اطلاعات آماری است که به اشکال متنوع به شرح زیر در اختیار کاربران قرار می‌گیرد:

- جدول‌های آماری در نشریات چاپی

- جدول‌های آماری در نشریات الکترونیکی

- فایل‌های اطلاعاتی رایانه‌ای به سفارش متقاضی

استفاده‌ی کاربران از اطلاعات ارائه شده به هر شکل و در هر قالبی باشد، مستلزم آشنایی با مفاهیم، اصطلاحات فنی و روش‌های اجرایی به کار گرفته شده در سرشماری عمومی کشاورزی است که در این راهنما به عنوان جزء لاینفک نتایج سرشماری تشریح می‌شود. از آنجا که اغلب مفاهیم و اصطلاحات مورد بحث، خاص این طرح آماری است و ممکن است با برداشت‌های موجود در اذهان عمومی متفاوت باشد، بدون توجه به تعاریف و نکات توضیح داده شده در این راهنما، کاربران محترم دچار سردرگمی و اشتباهات زیادی خواهند شد و لذا به آنان در هر سطحی که باشند و هر هدفی از کاربرد نتایج داشته باشند، مطالعه‌ی این راهنما توصیه می‌شود.

۱- روش سرشماری و برخی ویژگی‌های آن

سرشماری عمومی کشاورزی ۱۳۸۲ یک طرح آماری منطبق با اصول پذیرفته شده توسط سازمان‌های آماری اکثر کشورهای جهان بوده و بر پایه‌های مشروح زیر استوار است:

- بهره‌برداری کشاورزی (Holding) طبق تعریفی که خواهد آمد، واحد آماری اصلی بوده است و بهره‌بردار کشاورزی و آبادی

نیز دو واحد آماری دیگر مورد استفاده بوده‌اند. پرسشنامه‌های بهره‌برداری و آبادی ضمیمه‌ی این نشریه است.

- مراجعه به بهره‌بردار و تکمیل پرسشنامه بر اساس اظهارات او مبنای کسب اطلاعات بوده است و در مواردی که امکان

دسترسی به بهره‌بردار فراهم نبوده، از افراد دیگری که با بهره‌بردار در ارتباط بوده‌اند به جای بهره‌بردار استفاده شده است.

- اطلاعاتی که واحد آماری آن "آبادی" بوده است، طی مصاحبه با معتمدین و صاحب نظران آبادی نظیر اعضای شوراهای روستایی جمع‌آوری شده است.
- فهرست بهره‌برداران در نقاط روستایی مسکونی و اکثر شهرها از طریق مراجعه و پرسش خانه به خانه و در ۱۰۸ شهر منتخب طبق فهرست صفحه بعد به دلیل وسعت شهر و پایین بودن نسبت فعالیت‌های کشاورزی از طریق مراجعه به منابع اداری، ثبتی و مطلعین محلی و با روش تحقیق عملیاتی توسط سازمان‌های جهاد کشاورزی طی ماه‌های پایانی سال ۱۳۸۱ و ماه‌های آغازین سال ۱۳۸۲ تهیه شده است.
- اطلاعات ارائه شده به دلیل ماهیت کار، کم و بیش با خطاهای آماری غیرقابل کنترل همراه است و این نوع خطا ممکن است در برخی سطوح جغرافیایی کوچک محسوس‌تر باشد.
- پرسشگران به‌طور عموم از جوانان جویای کار دارای تحصیلات حداقل دیپلم دبیرستان و تحصیل کرده‌های رشته‌های کشاورزی انتخاب شده‌اند و تحت نظارت کارشناسان سازمان‌های جهاد کشاورزی و سازمان‌های مدیریت و برنامه‌ریزی، از ۵ مهر لغایت ۵ آبان انجام وظیفه کرده‌اند.
- پس از مرحله‌ی آمارگیری و ورود داده‌ها به رایانه، داده‌های پرت و غیرواقعی توسط کارشناسان سازمان‌های مدیریت و برنامه‌ریزی و جهاد کشاورزی مورد بازنگری قرار گرفته و در صورت لزوم با توجه به شواهد و قراین موجود، طبق راهنمای فنی اصلاح شده‌اند.

۲ - واحدهای جغرافیایی

- کوچک‌ترین واحد جغرافیایی که نتایج سرشماری برای آن قابل ارائه است "آبادی" و "شهر" است.
- از مجموع اطلاعات آبادی‌های واقع در محدوده‌ی هر دهستان، اطلاعات دهستان و از مجموع اطلاعات دهستان‌ها و شهرهای واقع در محدوده‌ی یک بخش، اطلاعات بخش و سپس اطلاعات شهرستان و استان به دست می‌آید.
- طبق تعریف ارائه شده در این سرشماری، آبادی مجموعه‌ای از یک یا چند مکان و یا اراضی به هم پیوسته (اعم از کشاورزی و غیرکشاورزی) است که خارج از محدوده‌ی شهرها واقع شده و دارای محدوده‌ی ثبتی یا عرفی مستقل باشد. به این ترتیب نه تنها دهات، بلکه مزارع، قهوه‌خانه‌ها، معادن، ایستگاه‌های راه‌آهن و ... که دارای محدوده‌ی ثبتی یا عرفی مستقلی باشند، آبادی محسوب می‌شوند.
- شایان ذکر است محدوده‌ی آبادی‌ها روی نقشه‌های آماری مشخص نمی‌شود و در طبیعت ممکن است از طریق مرز مشترک با آبادی مجاور و یا اراضی ملی و ... قابل شناسایی باشد.

فهرست ۱۰۸ شهر منتخب برای اجرای سرشماری بدون مراجعه‌ی مکان به مکان

استان	شهر	استان	شهر
خوزستان	آبادان	مرکزی	اراک
	اهواز		خمین
	بندر امام خمینی		ساوه
	بندر ماه شهر		مجلات
	بهبهان	گیلان	آستارا
	خرمشهر		بندر انزلی
	دزفول		رشت
	شوشتر		لاهیجان
	مسجد سلیمان	آذربایجان شرقی	تبریز
	آباده		مراغه
داراب	میانه		
فارس	شیراز	آذربایجان غربی	ارومیه
	فا		خوی
	کازرون		ماکو
	لار		مهاباد
	مرودشت		میاندوآب
	سیرجان		بوکن
کرمان	کرمان	کرمانشاه	کرمانشاه
	جیرفت		اسلام آباد غرب
	الیگودرز	اصفهان	رهنان
بروجرد	اصفهان		
خرم آباد	فلاورجان		
دورود	کاشان		
ازنا	فولادشهر		
ایلام	ایلام	هرمزگان	بندر عباس
خارک	بوشهر		بندر لنگه
بوشهر			میناب
برازجان			کیش
بندر گناوه			قشم

استان	شهر
زنجان	زنجان
سمنان	دامغان
	سمنان
	شاهرود
	گرمسار
یزد	یزد
	تفت
همدان	ملایر
	نهاوند
	همدان
چهارمحال و بختیاری	بروجن
	شهرکرد
قزوین	قزوین
	آبیک
گلستان	گرگان
	گنبد کاووس
تهران	تهران
	ماهدشت
	کرج
	پیشوا
	ورامین
	قرچک
	هشتگرد
	نظرآباد
	اسلامشهر

استان	شهر
خراسان شمالی	بجنورد
خراسان جنوبی	بیرجند
خراسان رضوی	تایباد
	تربت حیدریه
	تربت جام
	سبزوار
	قوچان
	مشهد
	نیشابور
سیستان و بلوچستان	چناران
	کاشمر
	ایرانشهر
	چابهار
سیستان و بلوچستان	خاش
	زاهدان
	بانه
کردستان	سقز
	سنندج
	مریوان
کهگیلویه و بویراحمد	دوگنبدان
	یاسوج
اردبیل	اردبیل
	خنخال
	پارس آباد
قم	قم

استان مازندران فاقد شهر منتخب بوده است.

۲- موارد افتراق در تعاریف و روش‌های اجرای سرشماری عمومی کشاورزی ۱۳۸۲ با سرشماری‌های عمومی کشاورزی سال‌های ۱۳۷۲ و ۱۳۶۷:

نظر به این‌که بسیاری از کاربران ممکن است نتایج این سرشماری را با نتایج سرشماری‌های کشاورزی سال‌های قبل مقایسه کنند، توجه به موارد افتراق این سرشماری‌ها بسیار ضروری است و اهم آن‌ها به شرح زیر است:

- در سرشماری‌های سال‌های قبل، در تعریف بهره‌برداری کشاورزی، محدوده‌ی جغرافیایی شهرستان، ملاک تمایز بهره‌برداری‌ها از یکدیگر بوده است و حال آن‌که در این سرشماری به منظور کاهش میزان خطای آماری و نیز برای این‌که بتوان اطلاعات مربوط به اراضی کشاورزی را در سطح کوچک‌ترین واحد جغرافیایی ارائه کرد، محدوده‌ی آبادی یا شهر، ملاک تمایز بهره‌برداری قرار گرفته است. بنابراین انتظار می‌رود که طبق نتایج این سرشماری بهره‌برداری‌ها به تعداد بیش‌تر و با میانگین کوچک‌تر ارائه شوند.

- در سرشماری‌های سال‌های قبل، برای تهیه‌ی فهرست بهره‌بردارهای کشاورزی و کسب اطلاعات مربوط به خانوارهای بهره‌بردار، فقط به محل سکونت خانوارها مراجعه شده است و از آن‌جا که محل اراضی کشاورزی و واحدهای دامداری (بهره‌برداری‌های کشاورزی) ممکن است در نقاط دیگری قرار داشته باشند، احتمال خطای سرشماری نشدن آن‌ها وجود داشته است لذا در این سرشماری، فهرست بهره‌بردارهای هر شهر یا هر آبادی اعم از مسکونی و غیرمسکونی با مراجعه به همان شهر و آبادی و انجام تحقیقات خانه به خانه و تحقیقات محلی تهیه شده است.

- نتایج ارائه شده برای واحدهای جغرافیایی کوچک‌تر از شهرستان (شهر، آبادی، دهستان و بخش) در سرشماری‌های قبلی، شامل اراضی و دام‌های متعلق به خانوارهای ساکن در آن واحدهای جغرافیایی است که ممکن است بخشی از آن‌ها در جای دیگری از کشور قرار داشته باشند. در نتایج این سرشماری، اطلاعات هر نقطه یا محدوده‌ی جغرافیایی، نشان دهنده‌ی واحدهای تولیدی کشاورزی واقع در همان نقطه یا محدوده است و ارتباطی با محل سکونت خانوار بهره‌بردار ندارد.

- نتایج این سرشماری مانند هر طرح آماری دیگر، اطلاعات را بر اساس تقسیمات کشوری زمان اجرای آمارگیری ارائه می‌کند و بنابراین در محدوده‌های جغرافیایی غیر هم‌سطح با سال‌های قبل، قابل مقایسه نیست.

- نظر به این‌که تشخیص مستقل یا غیرمستقل بودن محدوده‌ی عرفی آبادی توسط مأموران آمارگیری در سرشماری‌های عمومی همواره با مشکلاتی مواجه بوده و فهرست آبادی‌ها را دچار تغییرات غیرموجه می‌نموده است، قبل از اجرای سرشماری عمومی کشاورزی ۱۳۸۲ با اجرای عملیات میدانی گسترده‌ای تحت عنوان "طرح اصلاح و بهنگام‌سازی پرونده‌ی آبادی‌ها - ۱۳۸۱" توسط کارشناسان سازمان‌های مدیریت و برنامه‌ریزی استان، جهاد کشاورزی و مرکز آمار ایران به همه‌ی آبادی‌ها، طبق فهرست موجود از سرشماری‌های قبلی مرکز آمار ایران مراجعه شد و طی پرسشنامه‌ی خاصی که برای هر آبادی تکمیل شد، با ادغام نقاطی که فاقد محدوده‌ی مستقل بوده‌اند در آبادی اصلی از یک طرف و تشخیص و تفکیک تعدادی آبادی جدید از طرف دیگر، فهرست جدیدی برای آبادی‌های کشور به دست آمد که به عنوان چهارچوب اولیه‌ی سرشماری کشاورزی ۱۳۸۲ پذیرفته شد. بنابراین ممکن است در مقایسه‌ی تطبیقی نتایج این سرشماری با سرشماری عمومی نفوس و مسکن ۱۳۷۵ یا سرشماری‌های عمومی کشاورزی ۱۳۷۲ و ۱۳۶۷ و دیگر طرح‌های آماری سراسری مرکز آمار ایران علاوه بر اختلاف ناشی از تغییر تقسیمات کشوری، اختلافاتی ناشی از ادغام یا تفکیک نقاط روستایی کوچک و مجاور یکدیگر نیز وجود داشته باشد.

۴- نکات شایان توجه در جدول‌های آماری

هر جدول آماری از "عنوان"، "سرستون‌ها"، "ستون شرح" و "متن جدول" تشکیل شده است که می‌باید به مندرجات آن‌ها با دقت توجه شود. متن جدول شامل اعدادی است که اطلاعات آماری را تشکیل می‌دهند و به وسیله‌ی مندرجات سه قسمت دیگر (عنوان، سرستون و شرح) قابل درک و تبیین می‌باشند. در برخی موارد، مطالب مندرج در سه قسمت نام برده شده برای درک اطلاعات متن کافی نیست و باید به زیرنویس‌ها و تعاریف و توضیحات این راهنما یا صفحه‌های راهنمای مأمور سرشماری نیز توجه شود.

در عنوان جدول معمولاً سطح جغرافیایی تحت پوشش، زمان آماری و ماهیت یا موضوع اعداد متن جدول به طور کلی توضیح داده می‌شود. ستون شرح و سرستون‌ها، به طور دقیق ماهیت و مفهوم اطلاع مندرج در خانه‌ی محل تقاطع را مشخص می‌کنند. در جدول‌های آماری نتایج این سرشماری، از ستون شرح عموماً برای طبقه‌بندی بهره‌برداران‌های کشاورزی استفاده شده است و ممکن است یک قلم آماری یا چند نوع طبقه‌بندی و بنابراین در چند جدول به شرح زیر ارائه شود:

- طبقه‌بندی بر اساس محل استقرار بهره‌برداران (توزیع جغرافیایی)

- طبقه‌بندی بر اساس وسعت اراضی کشاورزی (مجموع اراضی زراعی و باغ و قلمستان آبی و دیم)

- طبقه‌بندی بر اساس سن بهره‌بردار (ویژه‌ی بهره‌برداران‌های متعلق به اشخاص حقیقی)

- طبقه‌بندی بر اساس وسعت فعالیت مرتبط با موضوع جدول (مانند اراضی زراعی، اراضی باغ و قلمستان، دام‌بزرگ، دام کوچک و ...)

شایان ذکر است اگر یک قلم اطلاع با پوشش یکسان در چند جدول با طبقه‌بندی‌های متفاوت ارائه شود، در تمام آن جدول‌ها سطر جمع‌ها با هم مساوی خواهند بود و فقط اختلاف جزئی ناشی از گرد شدن اعداد در آن‌ها وجود خواهد داشت. باید توجه شود که سرجمع‌های جدول‌های ارائه شده یا طبقه‌بندی سن بهره‌بردار به دلیل عدم پوشش بهره‌برداران شرکت رسمی و مؤسسه‌ی عمومی، کمتر یا حداکثر مساوی سرجمع‌های ارائه شده در سایر طبقات یا تقسیمات جغرافیایی خواهد بود.

در جدول‌هایی که تعداد بهره‌برداران (خانوار معمولی ساکن، بهره‌بردار غیرساکن، خانوار معمولی غیرساکن و شرکت رسمی و مؤسسه‌ی عمومی) را ارائه می‌کنند، نباید تصور شود که از حاصل جمع آن‌ها، تعداد کل بهره‌برداران به دست می‌آید، زیرا طبق تعریف ارائه شده، بهره‌برداران حقیقی دارای فصول مشترکی هستند که باعث شمارش تکراری آن‌ها می‌شود.

تعاریف و مفاهیم

خانوار

خانوار از افرادی تشکیل می‌شود که با هم در یک اقامتگاه زندگی می‌کنند، با یکدیگر هم‌خرج هستند و معمولاً با هم غذا می‌خورند. بنابراین، لازم نیست که اعضای یک خانوار حتماً با یکدیگر رابطه‌ی خویشاوندی داشته باشند. به عبارت دیگر خانوار لزوماً با خانواده یکی نیست. فردی که به تنهایی زندگی می‌کند نیز، خانوار تلقی می‌شود.

فعالیت‌های کشاورزی

در این سرشماری فعالیت‌های کشاورزی مورد نظر عبارتند از:

- **زراعت:** منظور از زراعت، کشت و کار نباتات سالانه در فضای باز یا تحت پوشش موقت، روی زمین زراعی، یا بین درختان باغ است. نباتات سالانه معمولاً ساقه‌ی علفی دارند و پس از برداشت محصول، بوته‌ی آن‌ها از بین می‌رود و یا این‌که قسمت‌های زیرزمینی گیاه (ریشه، پیاز و نظایر آن) برای سال بعد در زمین باقی می‌ماند. به عنوان مثال کشت گندم، چغندر قند، پونجه، پنبه، پیاز، زعفران، انواع سبزی‌ها، حبوب و گلایل، زراعت محسوب می‌شود.

- **باغداری:** منظور از باغداری، احداث و نگهداری باغ‌های مثمر و غیرمثمر شامل قلمستان و به‌طور کلی پرورش نباتات دائمی روی زمین، در فضای باز یا زیر پوشش موقت است. نباتات دائمی گیاهانی هستند که غالباً تنه یا ساقه‌ی چوبی دارند و پس از برداشت محصول، تمام یا قسمتی از گیاه در زمین باقی می‌ماند و مجدداً در سال‌های بعد محصول می‌دهد. انواع درختان و درختچه‌های مثمر مانند پرتقال، هلو، انگور، بوته‌ی چای و گل محمدی و انواع درختان غیرمثمر مانند تبریزی و سپیدار، نباتات دائمی محسوب می‌شوند.

- **تولید گلخانه‌ای:** منظور از تولید گلخانه‌ای، کشت و کار انواع محصولات سالانه یا دائمی است که در گلخانه‌ها با هدف بهره‌برداری اقتصادی انجام می‌شود. کشت محصولات کشاورزی زیر پوشش موقت مانند کشت زیرپلاستیک، تولید گلخانه‌ای محسوب نمی‌شود. منظور از گلخانه، مکانی است که با ایجاد ساختمان با پایه‌های ثابت و سقف شیشه‌ای، پوشش پلاستیکی یا ...، برای تولید محصولات سالانه یا دائمی در محیط تحت کنترل از نظر حرارت، رطوبت، نور، تهویه و ... اختصاص یافته است. مکان مورد استفاده برای پرورش قارچ، در این سرشماری تولید گلخانه‌ای محسوب نشده است.

- **پرورش دام:** منظور، پرورش گوسفند و بره، بز و بزغاله، گاو و گوساله، گاو میش و بچه گاو میش و شتر و بچه شتر است. در این سرشماری به گوسفند و بره و بز و بزغاله، "دام کوچک" و به گاو و گوساله، گاو میش و بچه گاو میش و شتر و بچه شتر، "دام بزرگ" گفته شده است.

- **پرورش ماکیان:** منظور، پرورش انواع مرغ و خروس و جوجه اردک، غاز و بوقلمون است.

- **پرورش زنبور عسل:** نگهداری انواع کندوی فعال (دارای جمعیت) اعم از نوع جدید یا قدیم، زنبورداری یا پرورش زنبور عسل به حساب می‌آید.

- **پرورش کرم ابریشم:** نگهداری کرم ابریشم به منظور تولید پیله، پرورش کرم ابریشم یا نوغانداری نامیده می‌شود.

بهره‌برداری کشاورزی، بهره‌بردار و انواع آن‌ها

تمامی فعالیت‌های کشاورزی که تحت مدیریت واحدی قرار دارد، یک واحد تولیدی کشاورزی است که بهره‌برداری کشاورزی نامیده می‌شود. این مدیریت توسط اعضای یک یا چند خانوار (اشخاص حقیقی) یا توسط یک شرکت رسمی یا مؤسسه‌ی عمومی (اشخاص حقوقی) اعمال می‌شود.

اگر فعالیت‌های یک واحد تولیدی کشاورزی در محدوده‌ی چند آبادی یا شهر گسترده باشد، در سرشماری ۱۳۸۲ هر قسمت واقع در محدوده‌ی یک شهر یا آبادی، یک بهره‌برداری کشاورزی تلقی شده است. با این تعریف، اطلاعات منتسب به هر آبادی یا شهر، از مجموع اطلاعات بهره‌بردارهای کشاورزی آن شهر یا آبادی به دست آمده است.

بهره‌برداری‌هایی مورد سرشماری واقع شده‌اند که لااقل در یکی از گروه‌های زیر قرار گرفته باشند:

- بهره‌برداری‌های دارای حداقل ۴۰۰ مترمربع زمین زراعی در روز آمارگیری.

- بهره‌برداری‌های دارای حداقل ۲۰۰ مترمربع باغ و قلمستان در روز آمارگیری.

- بهره‌برداری‌های پرورش دهنده‌ی دام بزرگ (گاو و گوساله، گاو میش و بچه گاو میش و شتر و بچه شتر) که در طول ۳۶۵ روز گذشته شامل روز آمارگیری، دارای حداقل یک رأس دام بزرگ بوده‌اند.

- بهره‌برداری‌های پرورش دهنده‌ی دام کوچک (گوسفند و بره و بز و بزغاله) که در طول ۳۶۵ روز گذشته شامل روز آمارگیری، دارای حداقل دو رأس دام کوچک بوده‌اند.

- بهره‌برداری‌های پرورش دهنده‌ی ماکیان به روش سنتی که در روز آمارگیری دارای حداقل ۱۰ قطعه مرغ، خروس، جوجه، اردک، غاز و بوقلمون بوده‌اند.

- بهره‌برداری‌هایی که طی سال زراعی ۱۳۸۲ - ۱۳۸۱، دارای تولید گلخانه‌ای در هر وسعتی بوده‌اند.

- بهره‌برداری‌هایی که در طول ۳۶۵ روز گذشته شامل روز آمارگیری دارای فعالیت پرورش کرم ابریشم یا زنبور عسل در هر وسعتی بوده‌اند.

در این سرشماری بهره‌برداری‌هایی که به دلیل واجد شرایط بودن لااقل در یکی از گروه‌های فوق، به عنوان بهره‌برداری شناسایی شده‌اند اطلاعات سایر فعالیت‌های آن‌ها، حتی اگر زیر حد نصاب‌های تعیین شده باشد، مورد پرسش قرار گرفته و نتیجه در پرسشنامه‌های مربوط ثبت شده است.

بهره‌برداری اختصاصی و بهره‌برداری شریکی

بهره‌برداری اختصاصی نوعی بهره‌برداری کشاورزی تحت مدیریت اشخاص حقیقی است که توسط اعضای یک خانوار یا توسط یک نفر بهره‌بردار به تنهایی اداره می‌شود. و بهره‌برداری شریکی نوعی بهره‌برداری کشاورزی است که توسط دو یا چند بهره‌بردار که عضو یک خانوار نیستند به طور مشترک اداره می‌شود و فاقد شخصیت حقوقی است.

بهره‌برداری بی‌زمین و بی‌زمین

اگر بهره‌برداری دارای فعالیت زراعت یا باغداری در زمین کشاورزی، غیر گلخانه باشد بهره‌برداری بی‌زمین و در غیر این صورت بهره‌برداری بی‌زمین محسوب می‌شود؛ بهره‌برداری‌های بی‌زمین مانند بهره‌برداری‌هایی که فقط دارای فعالیت دامداری یا تولید گلخانه‌ای هستند.

انواع بهره‌بردار

در این سرشماری برای دستیابی به بهره‌بردارهای کشاورزی، ابتدا فهرست بهره‌برداران کشاورزی در هر آبادی یا شهر تهیه شده و به این لحاظ ۴ نوع بهره‌بردار تعریف و تشخیص داده شده است:

- خانوار معمولی ساکن

خانوارهای بهره‌بردار کشاورزی که در محدوده‌ی آبادی یا شهر محل سکونت خود دارای "بهره‌برداری کشاورزی اختصاصی" بوده و یا در مدیریت یک یا چند "بهره‌برداری شریکی" با سایر خانوارها مشارکت داشته‌اند، در این گروه قرار گرفته‌اند. این بهره‌برداران از طریق مراجعه به مکان محل سکونت در زمان سرشماری، شناسایی و فهرست شده‌اند.

- بهره‌بردار غیرساکن

اشخاص حقیقی که محل سکونت آن‌ها شهر یا آبادی غیر از شهر یا آبادی محل وقوع بهره‌برداری کشاورزی آنان بوده است، صرف‌نظر از اینکه در شهر یا آبادی محل سکونت خود نیز دارای بهره‌برداری کشاورزی باشند یا نباشند، "بهره‌بردار غیرساکن" نامیده شده و در این گروه قرار گرفته‌اند. بدیهی است که همین بهره‌برداران اگر در محل سکونت خود نیز دارای بهره‌برداری کشاورزی باشند، در آنجا در گروه خانوارهای معمولی ساکن (بهره‌بردار) قرار گرفته‌اند.

- خانوار معمولی غیرساکن

بهره‌بردارانی که در زمان اجرای سرشماری با کلیه اعضای خانوار در حال کوچ بوده‌اند و مأموران سرشماری آنان را در محلی غیر از محدوده‌ی آبادی یا شهر محل سکونت، شناسایی کرده و به اعتبار دارا بودن تعدادی دام متحرک، در همانجا سرشماری شده‌اند، در این گروه قرار گرفته‌اند.

- محدوده بهره‌برداری این نوع بهره‌برداران در سطح شهرستان تلقی شده است و به حساب هیچ‌یک از آبادی‌ها و یا شهرها نیامده است.

- اراضی کشاورزی این خانوارها، در آبادی یا شهر محل وقوع آن‌ها و در قالب بهره‌برداران غیرساکن سرشماری شده است.

- شرکت رسمی / مؤسسه‌ی عمومی

تمامی شرکت‌های رسمی و مؤسسات عمومی (اشخاص حقوقی) دارای بهره‌برداری کشاورزی در این گروه قرار گرفته و در هر آبادی یا شهر که دارای فعالیت کشاورزی بوده‌اند، شناسایی و فهرست شده‌اند.

بهره‌بردار کشاورزی

شخصی است حقیقی یا حقوقی که به تنهایی یا با مشارکت دیگران، مدیریت امور بهره‌برداری کشاورزی و مسئولیت فنی و اقتصادی آن را به عهده داشته و مستقیماً در سود و زیان آن سهیم است.

خانوار بهره‌بردار کشاورزی

خانوار بهره‌بردار کشاورزی، خانواری است که حداقل یکی از اعضای آن "بهره‌بردار کشاورزی" است.

اراضی کشاورزی

منظوره زمین‌های دایر کشاورزی است که شامل اراضی زراعی و باغ و قلمستان می‌شود.

اراضی کشاورزی آبی: آن قسمت از اراضی کشاورزی است که کشاورزی انجام شده در آن آبیاری می‌شود و عرف محل آن را به نام کشت آبی می‌شناسند.

اراضی کشاورزی دیم: آن قسمت از اراضی کشاورزی است که کشاورزی انجام شده در آن آبیاری نمی‌شود و آب مورد نیاز برای رشد گیاه از طریق نزولات آسمانی تأمین می‌شود.

اراضی زراعی

منظوره زمین‌هایی است که به فعالیت زراعت (اعم از زیر کشت و آیش) اختصاص یافته است. بنابراین اراضی زراعی شامل باغ و قلمستان نمی‌شود.

زیر کشت

آن قسمت از اراضی زراعی است که به منظور برداشت در سال زراعی ۸۲ - ۸۱ در این دوره یا قبل از آن زیر کشت رفته باشد.

آیش

آن قسمت از اراضی زراعی است که در تناوب کشت قرار دارد ولی برای برداشت در سال زراعی ۸۲ - ۸۱ زیر کشت نرفته است.

باغ و قلمستان

آن بخش از اراضی کشاورزی است که در زمان سرشماری زیر کشت نباتات دائمی به صورت کاشت مجتمع قرار داشته است.

باغ

باغ، زمینی است در فضای باز که در آن کشت و کار درختان مثمر به صورت مجتمع (کاشت مجتمع) انجام شده است. بدیهی است حیاط منازل، حاشیه‌ی مزارع و ... که گاهی اوقات این نوع درختان در آن‌ها به تعداد کم یا به صورت پراکنده کاشته می‌شود، باغ محسوب نمی‌شود، خزانه و نهالستان این نوع محصولات نیز تحت عنوان باغ منظور شده است.

قلمستان

قلمستان، زمینی است در فضای باز که در آن انواع تبریزی (تبریزی، سپیداره، پده، شالک و ...) با هدف بهره‌برداری اقتصادی از تنه یا شاخه‌ی آن به صورت مجتمع کاشته شده باشد. خزانه و نهالستان این نوع درختان نیز تحت عنوان قلمستان منظور شده است.

کاشت مجتمع

منظور از کاشت مجتمع، در اینجا نوعی کاشت است که درخت یا درختچه‌ها به صورت منظم و طبق قاعده کاشته شده باشند. کاشتی که در آن گیاهان فوق بدون نظم و قاعده ولی با تراکم کافی کشت شده باشند، به نحوی که بتوان مساحت اختصاص یافته به آن را تعیین کرد نیز، کاشت مجتمع محسوب شده است.

کاشت مجتمع ساده (تک محصولی) و مخلوط (چند محصولی)

منظور از کاشت مجتمع ساده (تک محصولی) در اینجا، نوعی کاشت مجتمع است که در آن فقط یک نوع محصول دائمی کاشت شده و اصطلاحاً تک محصولی باشد، مانند باغی که در آن فقط انگور کاشته شده است. باغی را که به منظور بهره‌برداری از یک محصول خاص احداث شده ولی در بین درختان یا در اطراف آن تعداد کمی از سایر انواع درختان کاشته شده باشد، به صورت کاشت ساده (تک محصولی) منظور شده است.

در مقابل باغ و قلمستان به صورت کاشت مجتمع ساده (تک محصولی)، باغ و قلمستان به صورت کاشت مجتمع مخلوط (چند محصولی) قرار دارد که در آن بیش از یک نوع محصول دائمی و به صورت مخلوط کاشته شده است به نحوی که تعیین مساحت هر یک از محصولات مقدور نیست.

کاشت پراکنده

منظور از کاشت پراکنده، کاشت انواع محصولات دائمی در اطراف یا داخل مزارع، خارج از باغ و قلمستان‌ها و یا حاشیه‌ی جوی و کانال آب و مانند آن است، اما در این سرشماری کاشت محصولات فرعی در باغ‌هایی با کاشت مجتمع ساده (تک محصولی) نیز، استثنائاً جزو کاشت پراکنده منظور شده است.

محصول دائمی مثمر

منظور از محصول دائمی مثمر در این سرشماری، درخت یا درختچه‌ای است که کاشت آن به منظور برداشت میوه، برگه گل یا هر نوع محصول دیگری غیر از چوب، انجام می‌گیرد. با این تعریف علاوه بر درختان میوه، بوته‌ی چای، توت نوغان، گل محمدی و ... جزو محصولات دائمی مثمر طبقه‌بندی شده‌اند.

محصولات دائمی غیرمثمر

منظور از محصولات دائمی غیرمثمر درختانی هستند که محصول اصلی آن‌ها چوب است.

تولید

منظور از تولید، مقدار محصولی است که طی سال زراعی ۸۲-۱۳۸۱ برداشت شده است. تولید هر محصول به حالت متعارف آن که از مزرعه برداشت می‌شود، مورد نظر بوده است. در مورد یرنج وزن شلتوک، در مورد پنبه وزن وش، در مورد یونجه و اسپرس و شبدر وزن علوفه‌ی خشک و در مورد انواع لوبیا وزن دانه‌ی خشک، مورد نظر بوده است.



یافته‌های مهم

طی سرشماری عمومی کشاورزی ۱۳۸۲، تعداد ۸۶۹۶۹ بهره‌بردار در سطح این استان شناسایی و فهرست شده است که برای ۵۰۱ بهره‌بردار به دلایل مختلف، امکان تکمیل پرسشنامه فراهم نشده است (جدول الف). سهم این بخش از بهره‌برداران در نقاط روستایی ۰/۷۱ درصد و در نقاط شهری ۰/۰۴ درصد بوده است. آمارهای این نشریه، اطلاعات بهره‌برداران بدون پرسشنامه را در بر نمی‌گیرد. شایان ذکر است با توجه به تعاریف مربوط، شغل اصلی بهره‌برداران لزوماً کشاورزی نمی‌باشد.

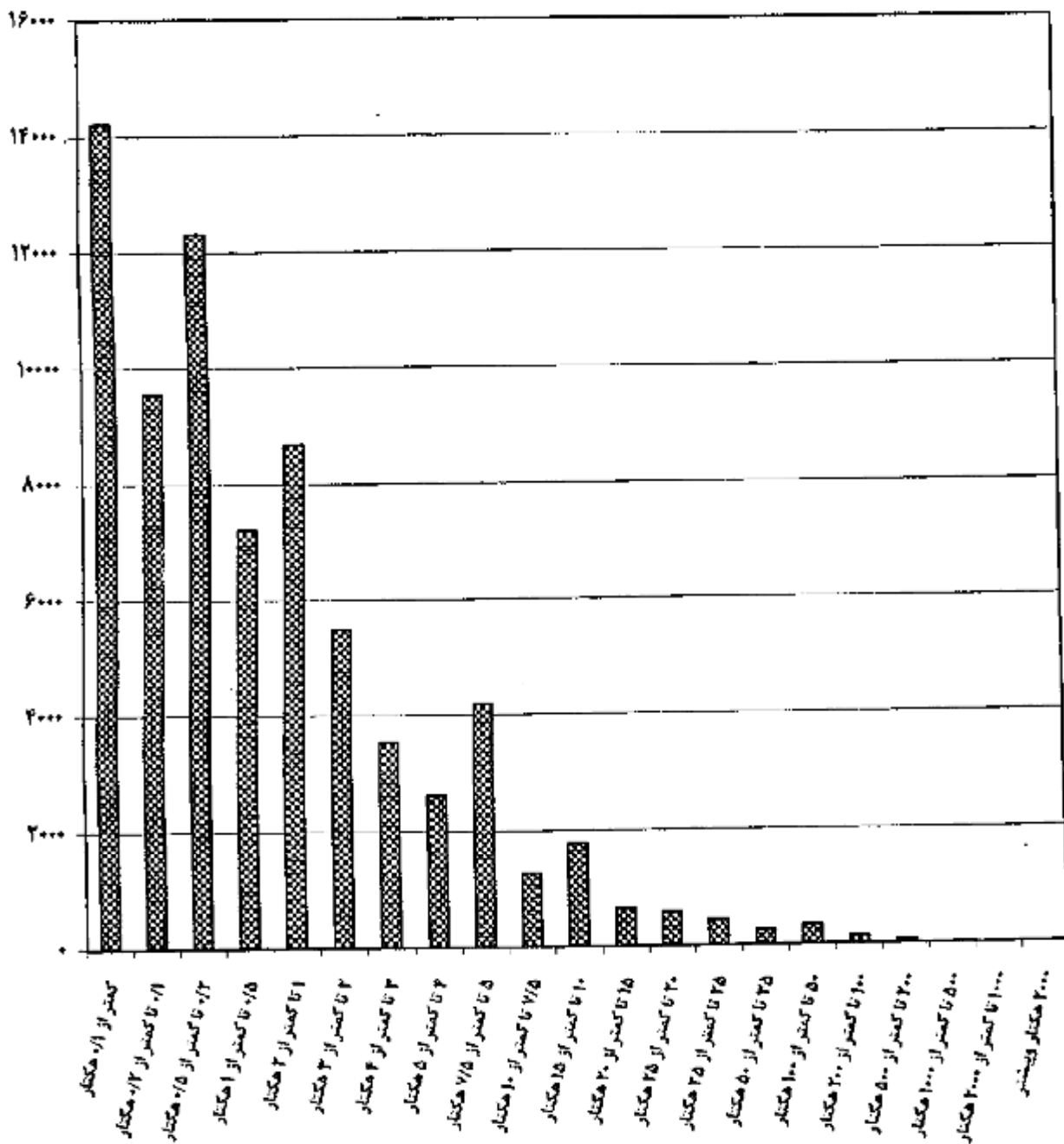
جدول الف - سهم بهره‌برداران سرشماری نشده از مجموع بهره‌برداران فهرست شده

شرح	فهرست شده	دارای پرسشنامه	بدون پرسشنامه	
			تعداد	درصد
جمع	۸۶۹۶۹	۸۶۲۶۸	۵۰۱	۰/۵۸
شهری	۱۷۱۶۳	۱۷۱۵۶	۷	۰/۰۴
روستایی	۶۹۸۰۶	۶۹۳۱۲	۴۹۴	۰/۷۱

تعداد بهره‌بردارهای کشاورزی استان، ۸۵۴۴۱ بهره‌بردار بوده است از این تعداد ۵۱۰۶۴ واحد متعلق به خانوارهای معمولی ساکن در آبادی یا شهر مورد آمارگیری، ۲۳۷۸۲ واحد متعلق به بهره‌برداران غیرساکن، ۵ واحد متعلق به خانوارهای معمولی غیرساکن (در حال کوچ) و ۵۹۰ واحد متعلق به شرکت‌های رسمی و مؤسسه‌های عمومی است. نمودار ۱، فروتنی بهره‌بردارهای کشاورزی را در طبقات وسعت اراضی کشاورزی نشان می‌دهد.

نمودار ۱ - تعداد بهره برداری‌های کشاورزی استان تهران بر حسب
وسعت اراضی کشاورزی

بهره برداری



وسعت اراضی کشاورزی

کاربری اراضی کشاورزی

بر اساس نتایج این سرشماری، اراضی کشاورزی استان ۲۲۱ هزار هکتار است. این اراضی توسط ۷۳ هزار بهره‌بردار کشاورزی با زمین، مورد استفاده در فعالیت‌های زراعت و باغداری است و سهم هر بهره‌بردار به طور متوسط ۳ هکتار می‌شود. از مجموع اراضی کشاورزی استان ۸۷٪ درصد در محدوده آبادی‌ها (نقاط روستایی) و بقیه در محدوده شهرها قرار دارند. متوسط مساحت اراضی هر بهره‌بردار با زمین در نقاط روستایی ۲/۳ هکتار و در نقاط شهری ۲ هکتار می‌باشد.


از کل اراضی کشاورزی استان ۹۵/۷۸ درصد، اراضی کشاورزی آبی با میانگین ۲/۹ هکتار برای هر بهره‌بردار دارای اراضی آبی و بقیه، اراضی کشاورزی دیم با میانگین ۶/۳ هکتار برای هر بهره‌بردار دارای اراضی دیم است. از اراضی آبی ۸۰/۲۰ درصد به اراضی زراعی (زیرکشت محصولات سالانه و آیش) و بقیه به اراضی باغ و قلمستان اختصاص دارد. حال آنکه در اراضی دیم نسبت اراضی زراعی برابر با ۹۹/۸۴ درصد است.

توزیع فراوانی بهره‌برداران کشاورزی در طبقات وسعت اراضی کشاورزی، نشان می‌دهد که فراوانی نسبی بهره‌برداران کم زمین، خیلی زیاد است هر چند که طبیعتاً مقدار زمین کشاورزی در اختیار آن‌ها زیاد نیست و برخی از آن‌ها اصولاً طبق تعریف، به خاطر سایر فعالیت‌های کشاورزی، بهره‌بردار کشاورزی شناخته شده‌اند.

نمودار ۲ کاربری اراضی کشاورزی بهره‌برداران استان را نشان می‌دهد.

نمودار ۲ - کاربری اراضی کشاورزی

استان تهران



محصولات زراعی

تعداد بهره‌برداری‌های کشاورزی که به کشت محصولات سالانه مبادرت کرده‌اند بدون در نظر گرفتن کشت گلخانه‌ای کلاً ۳۰ هزار واحد است. از این تعداد ۲۷ هزار بهره‌برداری دارای زمین زراعی و بقیه دارای زراعت در زیر درختان باغ بوده‌اند. سطح کاشت زراعت‌های انجام شده در اراضی زراعی (شامل کاشت مجدد) و یا کاشت زیر درختان باغ‌ها ۱۴۵ هزار هکتار است که ۱۴۱ هزار هکتار به کشت محصولات سالانه آبی و ۵ هزار هکتار به کشت محصولات سالانه دیم اختصاص داشته است. از اراضی زیر کشت محصولات آبی ۴۲۶۰۵ هکتار به کشت گندم، ۲۸۶۴۶ هکتار به کشت جو، ۸۶ هکتار به کشت برنج و بقیه به کشت سایر محصولات سالانه اختصاص داشته است. در زراعت آبی محصولات اصلی گروه غلات با سطح کاشت ۸۱۸۱۵ هکتار، حبوبات با سطح کاشت ۶۵۹ هکتار و نباتات علوفه‌ای با سطح کاشت ۳۰۰۷۶ هکتار حایز اهمیت هستند.

در زراعت دیم سطح کاشت هر یک از سه گروه فوق به ترتیب ۳۹۸۴، ۳۲۵ و ۴۱۱ هکتار است.

محصول گندم استان ۱۹۴ هزار تن است که توسط ۱۲ هزار بهره‌برداری در ۴۳ هزار هکتار اراضی آبی و ۳ هزار هکتار اراضی دیم تولید می‌شود. متوسط عملکرد این محصول در سطح استان، ۴۲۷۹ کیلوگرم در هکتار است که در کشت آبی ۴۴۶۳ و در کشت دیم ۱۳۷۶ کیلوگرم در هکتار بوده است.

باغ و قلمستان

مساحت باغ و قلمستان استان ۴۲ هزار هکتار متعلق به ۵۴ هزار بهره‌برداری است. از این مساحت، ۴۱۹۶۴ هکتار آبی متعلق به ۵۴۷۲۴ بهره‌برداری و ۱۵ هکتار دیم متعلق به ۶۱ بهره‌برداری است.

استفاده از ماشین‌های کشاورزی

۲۶ هزار از بهره‌بردارهای کشاورزی با زمین، از تراکتور برای انجام کارهای کشاورزی خود استفاده کرده‌اند. قسمت عمده بهره‌برداری‌هایی که از تراکتور استفاده نکرده‌اند مربوط به طبقات کم زمین است. از کل بهره‌برداری‌های استفاده کننده از تراکتور ۹۱۹۳ درصد مالک تمام یا سهمی از تراکتور مورد استفاده بوده‌اند.

استفاده از کمباین در ۱۱ هزار بهره‌برداری و استفاده از تیلر در ۲ هزار بهره‌برداری با زمین گزارش شده است. نسبت بهره‌برداری‌های مالک کمباین ۱/۴۳ درصد و مالک تیلر ۱۶/۱۵ درصد استفاده‌کنندگان از این ماشین‌ها است. از بین سایر ماشین‌ها و ادوات کشاورزی، خرمنکوب گندم و جو با دارا بودن ۶ هزار بهره‌برداری استفاده کننده، دیسک با ۱۷ هزار، سمپاش تراکتوری با ۱۴ هزار و سمپاش موتوری با ۱۶ هزار بهره‌برداری استفاده کننده، حایز اهمیت هستند. ۱۵ هزار بهره‌برداری با زمین از موتور پمپ دیزلی و ۱۵ هزار بهره‌برداری با زمین از موتور پمپ برقی برای تأمین آب مورد نیاز استفاده می‌کرده‌اند که به ترتیب ۶۰/۴۷ و ۶۳/۲۰ درصد از آن‌ها مالک تمام یا سهمی از موتور پمپ بوده‌اند.

پرورش دام

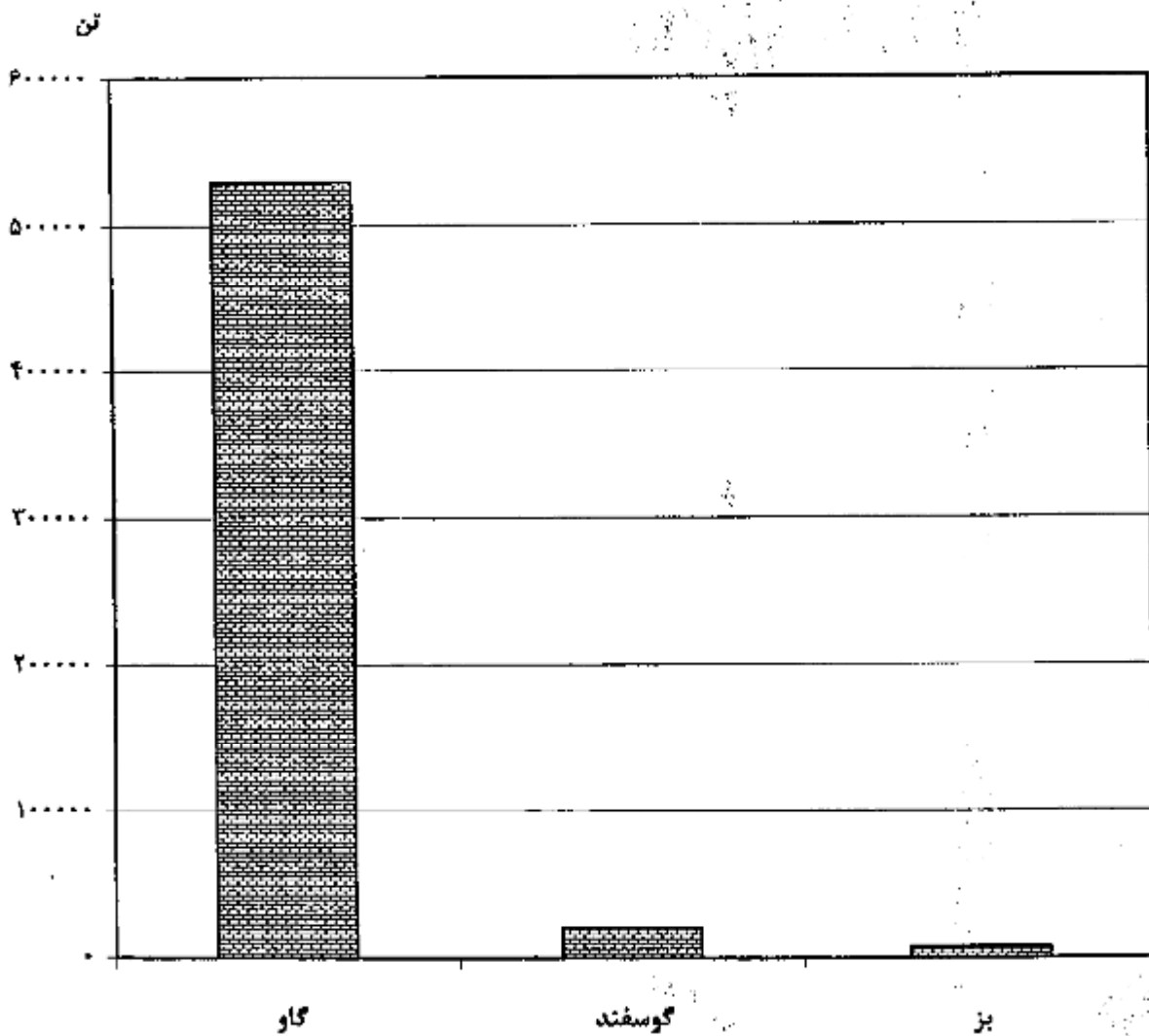
به‌طور کلی ۱۸ هزار بهره‌برداری واقع در نقاط روستایی و ۳ هزار بهره‌برداری واقع در نقاط شهری حداقل یکی از ۵ نوع دام مورد نظر در این سرشماری را پرورش می‌دهند. در سطح استان ۲۶۱۶۷ درصد از این بهره‌برداری‌ها فقط دام کوچک (گوسفند و بز)، ۴۲/۵۶ درصد آن‌ها فقط دام بزرگ (گاو، گاو میش و شتر) و بقیه هر دو گروه را به‌طور توأم دارا هستند. ۴۰/۶۴ درصد از بهره‌برداری‌های دارای دام که بدون زمین هستند ۴۰/۴۲ درصد دام‌های کوچک و ۳۸/۴۵ درصد دام‌های بزرگ را به خود اختصاص داده‌اند. ترکیب دامداری‌های واقع در نقاط شهری با آنچه ذکر شد متفاوت است. در این جامعه درصد بهره‌برداری‌های دارای فقط دام کوچک، فقط دام بزرگ و هر دو نوع دام به ترتیب ۱۸/۹۲، ۲۱/۵۴ و ۵/۱۰ درصد از بهره‌برداری‌های دارای دام بدون زمین هستند که ۵۲/۴۲ درصد دام‌های کوچک ۳۳/۲۶ درصد دام‌های بزرگ را به خود اختصاص داده‌اند.

در ۱۲ هزار بهره‌برداری پرورش دهنده‌ی دام کوچک جمعاً ۸۲۰ هزار رأس گوسفند و بیره و ۱۶۲ هزار رأس بز و بزغاله نگهداری می‌شود که در حدود ۴۷/۷۹ درصد از این بهره‌برداری‌ها دارای هر دو نوع دام هستند.

۱۳ هزار از بهره‌برداری‌های کشاورزی دارای فعالیت پرورش گاو و گوساله هستند. تعداد گاو و گوساله در این بهره‌برداری‌ها ۳۴۸ هزار رأس است که ۳۵/۱۹ درصد از آن‌ها ماده ۲ ساله و بالاتر هستند.

نمودار ۳ مقدار تولید شیر انواع مختلف دام را نشان می‌دهد.

نمودار ۳ - تولید شیر در استان تهران



استفاده از سیستم‌های آبیاری تحت فشار

روش آبیاری به وسیله سیستم‌های تحت فشار بارانی در ۱۱۷ بهره‌برداری و سیستم قطره‌ای در ۴۴۷ بهره‌برداری استان مورد استفاده واقع شده است این بهره‌برداری‌ها جمعاً دارای ۷۵۱۴ هکتار زمین کشاورزی زیر کشت آبیاری تحت فشار هستند که از این مقدار، ۳۹۲۹ هکتار آن تحت پوشش آبیاری بارانی و ۳۵۸۵ هکتار تحت پوشش آبیاری قطره‌ای بوده است.

تولید محصولات گلخانه‌ای

تعداد ۱۰۰۱ بهره‌برداری کشاورزی با گلخانه‌هایی به مساحت ۴۹۷ هکتار به فعالیت تولید محصولات گلخانه‌ای نظیر خیار، گوجه‌فرنگی، گل و گیاه زینتی و ... اشتغال داشته‌اند.

تولید خیار گلخانه‌ای ۷ هزار تن و گوجه فرنگی گلخانه‌ای ۱ هزار تن بوده است.

پرورش زنبور عسل

بر اساس نتایج این سرشماری ۵۰ هزار کندوی نوع جدید و ۱ هزار کندوی نوع قدیم جمعاً با تولید ۵۰۳ تن عسل با موم در استان وجود دارد. کندوهای نوع جدید به ۱۰۷۶ بهره‌برداری و کندوهای نوع قدیم به ۷۰ بهره‌برداری تعلق دارند.

فصل اول

**بهره برداران
و بهره برداری‌های کشاورزی**

۱- بهره‌برداران فهرست شده و بهره‌برداران سرشماری شده (دارای پرسشنامه) برحسب نوع بهره‌بردار و شهرستان

خانوار معمولی ساکن		جمع		شهرستان
سرشماری شده	فهرست شده	سرشماری شده	فهرست شده	
۵۲۰۹۱	۵۲۱۲۳	۸۶۲۶۸	۸۶۹۶۹	تهران
۹۷۳	۹۷۳	۱۴۲۵	۱۴۲۵	اسلامشهر
۲۵۵۱	۲۵۶۲	۴۰۸۲	۴۰۹۳	پاکدشت
۲۷۲۲	۲۷۲۷	۴۰۰۹	۴۰۰۹	تهران
۵۹۵۰	۵۹۵۷	۱۳۲۴۵	۱۳۲۴۴	دماوند
۱۵۱۵	۱۵۱۶	۱۸۴۸	۱۸۴۹	رباط کریم
۲۲۲۵	۲۲۲۹	۲۲۸۲	۲۲۹۸	ری
۹۲۹۸	۹۳۰۲	۱۷۱۸۵	۱۷۱۹۱	ساوجبلاغ
۲۲۱۹	۲۲۲۱	۵۲۲۱	۵۶۴۳	شمیرانات
۵۷۴۸	۵۷۵۴	۸۱۳۷	۸۱۴۴	شهریار
۲۸۸۴	۲۸۹۹	۵۵۲۵	۵۵۴۱	فیروزکوه
۵۷۵۲	۵۷۵۸	۱۰۴۴۵	۱۰۴۵۱	کرج
۲۷۲۹	۲۷۲۹	۳۸۰۸	۳۸۰۸	نظر آباد
۵۵۰۰	۵۵۰۷	۸۰۶۴	۸۰۷۱	ورامین

شرکت رسمی / مؤسسه عمومی		خانوار معمولی غیرساکن		بهره‌بردار غیرساکن		شهرستان
سرشماری شده	فهرست شده	سرشماری شده	فهرست شده	سرشماری شده	فهرست شده	
۵۹۰	۵۹۰	۵	۵	۳۳۷۸۲	۳۴۲۰۰	تهران
۱۳	۱۳	۰	۰	۴۳۹	۴۳۹	اسلامشهر
۲۰	۲۰	۰	۰	۵۱۱	۵۱۱	پاکدشت
۱۸	۱۸	۰	۰	۱۲۶۴	۱۲۶۴	تهران
۷۳	۷۳	۵	۵	۷۴۰۷	۷۴۰۹	دماوند
۲۳	۲۳	۰	۰	۳۰۰	۳۰۰	رباط کریم
۴۴	۴۴	۰	۰	۱۰۱۵	۱۰۱۵	ری
۱۱۰	۱۱۰	۰	۰	۷۷۷۷	۷۷۷۹	ساوجبلاغ
۸	۸	۰	۰	۱۹۹۴	۲۴۰۴	شمیرانات
۱۰۲	۱۰۲	۰	۰	۲۲۸۷	۲۲۹۰	شهریار
۹	۹	۰	۰	۲۶۳۲	۲۶۳۳	فیروزکوه
۹۰	۹۰	۰	۰	۴۶۰۳	۴۶۰۳	کرج
۲۴	۲۴	۰	۰	۱۰۳۵	۱۰۳۵	نظر آباد
۴۶	۴۶	۰	۰	۲۵۱۸	۲۵۱۸	ورامین

۲ - بهره‌برداری‌های کشاورزی برحسب نوع بهره‌بردار و شهرستان

خانوار معمولی ساکن		جمع		شهرستان
بی زمین	کل	بی زمین	کل	
۱۰۶۸۴	۵۱۰۶۴	۱۲۱۱۱	۸۵۴۴۱	تهران
۱۸۶	۸۹۶	۲۴۰	۱۲۲۸	اسلامشهر
۱۲۲۵	۲۴۲۱	۱۵۲۷	۲۹۵۲	پاکدشت
۲۰۲	۲۶۴۶	۲۱۰	۲۹۲۸	تهران
۱۰۸۲	۵۹۷۲	۱۱۲۸	۱۲۴۵۷	دماوند
۲۸۴	۱۴۵۰	۲۲۳	۱۷۸۳	رباط کریم
۵۱۴	۲۱۰۷	۶۸۰	۳۱۶۶	ری
۱۳۱۶	۹۲۰۱	۱۴۱۸	۱۷۰۸۸	ساوجبلاغ
۲۲۲	۳۰۸۶	۲۴۲	۵۰۸۸	شمیرانات
۱۲۳۱	۵۶۶۴	۱۴۴۶	۸۰۵۳	شهریار
۱۸۴	۲۸۹۸	۲۳۲	۵۵۲۹	فیروزکوه
۱۰۵۳	۵۵۶۴	۱۱۰۱	۱۰۲۵۷	کرج
۹۹۲	۲۷۱۰	۱۰۵۸	۳۷۶۹	نظرآباد
۱۸۷۵	۵۴۴۹	۲۲۷۸	۸۰۱۲	ورامین

شرکت رسمی / مؤسسه‌ی عمومی		خانوار معمولی غیرساکن		بهره‌بردار غیرساکن		شهرستان
بی زمین	کل	بی زمین	کل	بی زمین	کل	
۶	۵۹۰	۵	۵	۱۳۶۱	۲۲۷۸۲	تهران
-	۱۲	۰	۰	۵۴	۴۳۹	اسلامشهر
۲	۲۰	۰	۰	۱۰۰	۵۱۱	پاکدشت
۰	۱۸	۰	۰	۸	۱۲۶۲	تهران
۱	۷۳	۵	۵	۵۰	۷۴۰۷	دماوند
۲	۲۳	۰	۰	۳۷	۳۰۰	رباط کریم
۱۴	۴۴	۰	۰	۱۵۲	۱۰۱۵	ری
۶	۱۱۰	۰	۰	۹۶	۷۷۷۷	ساوجبلاغ
۰	۸	۰	۰	۲۰	۱۹۹۴	شمیرانات
۲۲	۱۰۲	۰	۰	۱۹۳	۲۲۸۷	شهریار
۳	۹	۰	۰	۱۴۵	۲۶۴۲	فیروزکوه
۴	۹۰	۰	۰	۴۴	۴۶۰۳	کرج
۲	۲۴	۰	۰	۶۴	۱۰۲۵	نظرآباد
۵	۴۶	۰	۰	۳۹۸	۲۵۱۸	ورامین

۳ - بهره‌برداری‌های کشاورزی متعلق به اشخاص حقیقی برحسب نوع و سن بهره‌بردار

خقوار معمولی غیرساکن		بهره‌بردار غیرساکن		خقوار معمولی ساکن		جمع		سن بهره‌بردار
بی زمین	کل	بی زمین	کل	بی زمین	کل	بی زمین	کل	
۵	۵	۱۳۶۱	۳۳۷۸۲	۱۰۶۸۴	۵۱۰۶۴	۱۲۰۵۰	۸۴۸۵۱	جمع
.	.	.	۲	۱۲	۱۹	۱۲	۲۱	کمتر از ۱۵ ساله
.	.	۳	۳۳	۶۵	۱۲۲	۶۸	۱۷۵	۱۵ - ۱۹ ساله
.	.	۲۲	۱۹۷	۲۶۴	۷۲۸	۲۸۸	۹۲۵	۲۰ - ۲۴ ساله
.	.	۶۲	۵۶۲	۷۵۲	۲۰۲۲	۸۱۴	۲۶۰۸	۲۵ - ۲۹ ساله
.	.	۱۳۱	۱۳۵۶	۱۱۸۷	۲۶۰۳	۱۳۱۸	۲۹۵۹	۳۰ - ۳۴ ساله
.	.	۱۶۲	۲۲۶۱	۱۳۲۹	۲۲۸۸	۱۴۹۳	۶۸۴۹	۳۵ - ۳۹ ساله
۱	۱	۲۱۰	۳۶۹۶	۱۶۵۸	۶۱۷۲	۱۸۶۹	۹۸۶۹	۴۰ - ۴۴ ساله
.	.	۲۰۹	۲۸۵۶	۱۳۰۹	۵۶۵۶	۱۵۱۸	۱۰۵۱۲	۴۵ - ۴۹ ساله
۱	۱	۲۱۲	۵۶۳۱	۱۱۹۱	۵۸۲۱	۱۴۰۴	۱۱۴۷۳	۵۰ - ۵۴ ساله
۱	۱	۹۸	۳۶۵۱	۶۶۹	۲۸۵۸	۷۶۸	۷۵۱۰	۵۵ - ۵۹ ساله
۱	۱	۱۰۴	۲۴۸۱	۸۱۴	۵۵۶۷	۹۱۹	۱۰۰۴۹	۶۰ - ۶۴ ساله
۱	۱	۶۷	۲۷۳۰	۵۰۱	۴۲۰۸	۵۶۹	۶۹۳۹	۶۵ - ۶۹ ساله
.	.	۴۲	۲۵۰۸	۵۵۲	۴۸۱۰	۵۹۶	۷۳۹۸	۷۰ - ۷۴ ساله
.	.	۱۵	۸۲۲	۱۷۲	۱۸۴۴	۱۸۷	۲۶۶۶	۷۵ - ۷۹ ساله
.	.	۲۰	۸۹۴	۲۰۷	۲۰۰۴	۲۲۷	۲۸۹۸	۸۰ ساله و بیشتر

۴ - بهره‌برداری‌های کشاورزی متعلق به اشخاص حقیقی برحسب وضع سواد و مدرک تحصیلی بهره‌بردار و شهرستان

باسواد برحسب مدرک تحصیلی					بی سواد	شهرستان
فوق دیپلم و بالاتر غیر کشاورزی	فوق دیپلم و بالاتر کشاورزی	راهنمایی و متوسطه	ابتدایی و غیررسمی	جمع		
۶۴۶۰	۱۶۱۶	۲۳۹۵۹	۳۱۶۷۰	۶۳۷۰۵	۲۱۱۴۶	تهران
۴۹	۹	۲۸۶	۶۱۶	۹۶۰	۲۷۴	اسلامشهر
۱۲۴	۵۶	۱۱۸۲	۱۲۴۹	۲۸۱۱	۱۱۲۱	پاکدشت
۲۴۸	۶۳	۱۲۲۹	۱۵۱۰	۳۰۲۹	۸۷۱	تهران
۱۵۲۸	۲۷۶	۲۴۰۴	۲۴۶۲	۱۰۸۷۰	۲۵۱۵	دماوند
۲۷	۱۶	۴۲۳	۷۲۵	۱۲۱۰	۵۲۰	ریاض کریم
۲۶	۲۹	۷۲۰	۱۳۹۹	۲۱۸۶	۹۲۶	دی
۱۷۵۰	۲۳۴	۵۰۸۶	۶۶۰۱	۱۳۷۷۱	۳۲۰۸	سواجبلاغ
۱۶۶۱	۸۵	۱۷۴۴	۱۶۰۰	۴۰۹۰	۹۹۰	شمیرانات
۳۷۰	۹۲	۲۲۹۷	۲۹۰۴	۵۸۶۳	۲۰۸۸	شهریار
۲۱۹	۶۲	۱۱۵۰	۲۱۲۹	۲۵۶۰	۱۹۷۰	فیروزکوه
۹۶۷	۲۴۳	۲۵۵۲	۳۹۵۹	۷۷۱۳	۲۴۵۴	کرج
۱۸۲	۲۸	۸۳۵	۱۵۷۰	۲۶۲۴	۱۱۲۹	نظرآباد
۱۸۲	۱۱۴	۱۹۴۹	۲۷۶۳	۵۰۰۸	۲۹۵۹	ورامین

۵- بهره‌برداری‌های کشاورزی متعلق به اشخاص حقیقی برحسب وضع سواد و مدرک تحصیلی بهره‌بردار و وسعت اراضی کشاورزی

باسواد برحسب مدرک تحصیلی					بی سواد	وسعت اراضی کشاورزی
فوق دیپلم و بالاتر غیرکشاورزی	فوق دیپلم و بالاتر کشاورزی	راهنامه‌ای و متوسطه	ابتدایی و غیررسمی	جمع		
۶۴۶۰	۱۶۱۶	۲۳۹۵۹	۳۱۶۷۰	۶۳۷۰۵	۲۱۱۴۶	جمع
۲۰۵	۱۴۴	۲۱۱۷	۴۴۳۶	۸۰۰۱	۲۰۲۹	بدون زمین
۲۷۷۲	۱۰۲۶	۱۳۲۵۵	۱۵۲۶۳	۲۲۵۱۶	۸۵۹۲	جمع کمتر از ۱ هکتار
۱۵۷۰	۲۸۲	۲۷۸۸	۲۹۷۲	۱۱۷۱۲	۲۴۳۹	کمتر از ۰/۱ هکتار
۱۲۷۵	۲۷۱	۲۹۷۹	۳۲۲۳	۷۸۶۹	۱۶۸۰	۰/۱ تا کمتر از ۰/۲ هکتار
۱۳۲۵	۲۶۹	۲۴۶۱	۲۴۸۹	۹۵۶۵	۲۶۹۹	۰/۲ تا کمتر از ۰/۵ هکتار
۵۸۱	۱۱۵	۲۰۲۷	۲۶۷۷	۵۲۹۹	۱۷۷۴	۰/۵ تا کمتر از ۱ هکتار
۹۱۵	۲۷۱	۵۱۲۵	۸۰۳۲	۱۴۲۵۰	۵۸۷۳	جمع ۱ تا کمتر از ۵ هکتار
۴۵۵	۱۱۶	۲۴۲۳	۲۲۹۳	۶۲۸۶	۲۲۶۱	۱ تا کمتر از ۲ هکتار
۲۵۵	۷۷	۱۴۸۳	۲۱۵۲	۳۸۶۹	۱۵۹۵	۲ تا کمتر از ۳ هکتار
۱۲۲	۲۷	۸۱۲	۱۲۶۰	۲۴۴۲	۱۰۷۲	۳ تا کمتر از ۴ هکتار
۸۲	۳۲	۶۰۶	۱۰۳۲	۱۷۵۲	۸۴۵	۴ تا کمتر از ۵ هکتار
۳۰۶	۱۰۸	۱۹۶۳	۳۱۵۲	۵۵۲۲	۲۴۷۱	جمع ۵ تا کمتر از ۲۰ هکتار
۱۲۲	۲۹	۱۰۰۱	۱۷۲۵	۲۹۲۹	۱۲۲۸	۵ تا کمتر از ۷/۵ هکتار
۵۶	۱۱	۲۹۰	۵۱۱	۸۶۷	۳۸۲	۷/۵ تا کمتر از ۱۰ هکتار
۷۹	۳۵	۵۱۰	۶۴۹	۱۲۷۳	۲۷۴	۱۰ تا کمتر از ۱۵ هکتار
۲۶	۱۳	۱۶۴	۲۴۹	۴۵۲	۱۸۷	۱۵ تا کمتر از ۲۰ هکتار
۹۵	۳۷	۲۶۵	۴۳۱	۱۳۷	۲۴۲	جمع ۲۰ تا کمتر از ۵۰ هکتار
۲۷	۲۰	۱۶۲	۲۰۳	۴۴۲	۱۴۰	۲۰ تا کمتر از ۲۵ هکتار
۲۵	۸	۱۳۲	۱۵۷	۳۲۲	۱۰۷	۲۵ تا کمتر از ۳۵ هکتار
۲۳	۱۰	۷۱	۸۰	۱۹۳	۲۶	۳۵ تا کمتر از ۵۰ هکتار
۶۲	۲۰	۱۳۳	۱۳۷	۳۵۹	۶۸	جمع ۵۰ هکتار و بیشتر
۲۵	۱۱	۹۶	۱۰۰	۲۴۲	۲۵	۵۰ تا کمتر از ۱۰۰ هکتار
۲۸	۷	۳۰	۳۰	۹۲	۱۴	۱۰۰ تا کمتر از ۲۰۰ هکتار
۵	۲	۸	۷	۲۲	۷	۲۰۰ تا کمتر از ۵۰۰ هکتار
۰	۰	۰	۱	۱	۰	۵۰۰ تا کمتر از ۱۰۰۰ هکتار
۱	۰	۰	۰	۱	۰	۱۰۰۰ تا کمتر از ۲۰۰۰ هکتار
۰	۰	۰	۰	۰	۱	۲۰۰۰ هکتار و بیشتر

۶- بهره‌برداری‌های کشاورزی متعلق به اشخاص حقیقی برحسب وضع سواد و مدرک تحصیلی و سن بهره‌بردار

پاسواد برحسب مدرک تحصیلی					بی سواد	سن بهره‌بردار
فوق دیپلم و بالاتر غیرکشاورزی	فوق دیپلم و بالاتر کشاورزی	راهتمایی و متوسطه	ابتدایی و ششمی	جمع		
۶۲۶۰	۱۶۱۶	۲۳۹۵۹	۳۱۶۷۰	۶۳۷۰۵	۲۱۱۲۶	جمع
۰	۰	۱۳	۷	۲۰	۱	کمتر از ۱۵ ساله
۴	۲	۱۲۲	۲۹	۱۵۹	۱۶	۱۵ - ۱۹ ساله
۲۷	۲۵	۵۵۰	۲۳۸	۸۶۰	۶۵	۲۰ - ۲۴ ساله
۱۶۸	۷۳	۱۴۱۴	۷۷۱	۲۴۲۶	۱۸۲	۲۵ - ۲۹ ساله
۲۶۱	۱۲۵	۲۴۷۸	۱۶۴۲	۲۶۱۶	۲۴۲	۳۰ - ۳۴ ساله
۶۸۷	۱۷۱	۳۱۹۶	۲۴۰۵	۶۲۵۹	۵۹۰	۳۵ - ۳۹ ساله
۷۸۵	۲۴۴	۲۲۶۷	۳۵۴۶	۸۸۴۲	۱۰۲۷	۴۰ - ۴۴ ساله
۹۶۹	۲۶۰	۳۸۱۷	۴۱۳۰	۹۱۷۵	۱۳۳۷	۴۵ - ۴۹ ساله
۱۱۵۲	۲۵۹	۳۱۲۲	۴۶۷۲	۹۲۰۷	۲۲۶۶	۵۰ - ۵۴ ساله
۷۰۲	۱۳۱	۱۶۳۰	۳۱۸۰	۵۶۴۵	۱۸۶۵	۵۵ - ۵۹ ساله
۸۸۸	۱۵۹	۱۶۰۸	۳۹۰۶	۶۵۵۲	۲۴۹۵	۶۰ - ۶۴ ساله
۳۸۵	۶۷	۸۴۴	۲۷۲۷	۴۰۲۳	۲۹۱۶	۶۵ - ۶۹ ساله
۳۱۹	۶۲	۵۵۵	۲۵۹۲	۳۵۲۷	۲۸۷۰	۷۰ - ۷۴ ساله
۹۹	۱۹	۱۷۰	۸۸۹	۱۱۷۸	۱۳۸۹	۷۵ - ۷۹ ساله
۹۳	۱۷	۱۶۹	۹۳۵	۱۲۱۵	۱۶۸۳	۸۰ ساله و بیشتر

۷- بهره‌برداری‌های کشاورزی متعلق به اشخاص حقیقی برحسب جنس بهره‌بردار، بستگی با سرپرست خانوار و شهرستان

شهرستان	جمع		سرپرست		همسر		فرزند		سایر اعضا	
	زن	مرد	زن	مرد	زن	مرد	زن	مرد	زن	مرد
تهران	۳۰۱۲	۸۱۸۳۹	۲۳۰۳	۸۱۴۰۵	۷۰	۲۳۰۳	۶۸۷	۲۷۹	۱۴	۸۶
اسلامشهر	۲۸	۱۲۰۷	۲۶	۱۲۹۹	۳	۲۶	۲	۲	۰	۱
پاکدشت	۷۸	۲۸۵۴	۷۰	۲۸۲۵	۱	۷۰	۸	۱۲	۰	۶
تهران	۱۴۳	۳۷۶۷	۱۱۸	۳۷۲۸	۵	۱۱۸	۲۳	۲۱	۱	۳
دماوند	۶۶۸	۱۲۷۱۷	۴۴۴	۱۲۶۳۷	۱۱	۴۴۴	۲۲۷	۲۸	۴	۴۱
رباط کریم	۶۵	۱۶۸۵	۵۹	۱۶۸۱	۰	۵۹	۶	۲	۰	۲
ری	۸۶	۳۰۲۶	۶۱	۳۰۰۷	۶	۶۱	۲۵	۲۲	۰	۲
ساولجلاغ	۷۷۳	۱۶۲۰۶	۶۵۵	۱۶۱۴۸	۱۷	۶۵۵	۱۱۶	۴۰	۱	۱۱
شمیرانات	۱۶۲	۴۹۱۷	۱۲۳	۴۹۰۰	۲	۱۲۳	۱۹	۱۳	۱	۲
شهریار	۲۶۶	۷۶۸۵	۱۸۳	۷۶۲۳	۵	۱۸۳	۷۹	۵۲	۰	۶
فیروزکوه	۱۸۶	۵۳۲۵	۱۲۳	۵۳۳۶	۵	۱۲۳	۵۳	۱	۰	۳
کرج	۳۹۷	۹۷۷۱	۲۹۶	۹۷۱۲	۱۰	۲۹۶	۹۴	۴۴	۷	۵
نظرآباد	۴۶	۲۶۹۹	۲۶	۲۶۸۷	۰	۲۶	۲۰	۱۲	۰	۱
ورامین	۱۱۶	۷۸۵۱	۱۰۰	۷۸۰۳	۶	۱۰۰	۱۶	۲۸	۰	۴

فصل دوم

کاربری اراضی کشاورزی

۸- بهره‌برداری‌های کشاورزی برحسب نوع فعالیت و شهرستان

شهرستان	زراعت	باغداری ^(۱)	تولید گلخانه‌ای	پرورش ماهیان	پرورش زنبورعسل	پرورش دام بزرگ	پرورش دام کوچک	پرورش کرم ابریشم
تهران	۲۴۴۷۳	۵۷۶۵۳	۱۰۰۱	۱۹۰۲۱	۱۱۳۵	۱۳۰۶۰	۱۸۸۲۸	۲
اسلامشهر	۸۷۲	۲۳۷	۱۷	۲۱۰	۱۱	۲۲۵	۱۲۲	۰
پاکدشت	۲۱۱۲	۱۳۲۵	۲۵۲	۱۸۱۲	۹	۹۳۹	۱۲۴۰	۲
تهران	۱۰۸۶	۳۱۱۹	۲۵	۷۳۶	۴۱	۲۳۷	۲۲۵	۰
دماوند	۲۵۵۱	۱۰۹۲۲	۱۸	۳۱۶۳	۲۹۶	۱۱۶۲	۱۲۵۷	۰
رباط کریم	۵۲۸	۱۱۱۶	۶	۳۹۶	۲	۲۱۲	۲۱۹	۰
ری	۲۲۸۱	۶۳۶	۶	۵۲۵	۱۲	۵۷۲	۴۹۶	۰
ساروجبلاغ	۳۸۸۴	۱۴۵۲۲	۹۳	۲۸۳۲	۲۵۵	۱۸۴۱	۱۶۴۱	۰
شمیرانات	۵۹۲	۲۶۹۷	۱۹	۷۹۳	۱۶۱	۳۱۷	۵۰۹	۰
شهریار	۱۸۱۵	۵۶۹۶	۹۵	۱۶۲۷	۳۲	۱۴۷۱	۸۶۲	۰
فیروزکوه	۳۴۵۱	۲۹۶۹	۱	۱۳۲۳	۷۴	۱۱۷۸	۱۳۶۷	۰
کرج	۲۲۸۲	۸۰۸۰	۱۱۶	۱۷۶۶	۲۱۲	۹۶۳	۱۲۰۵	۰
نظرآباد	۲۱۴۵	۱۴۶۹	۱۲	۱۱۱۰	۱۶	۱۴۲۶	۵۷۴	۰
ورامین	۵۳۷۱	۲۶۲۴	۱۲۳	۳۷۷۶	۱۵	۲۴۹۸	۲۰۹۱	۰

(۱) بهره‌برداری‌هایی که باغ ندارند ولی درختان پراکنده دارند در اینجا، به عنوان بهره‌برداری دارای فعالیت باغداری به حساب آمده‌اند.

(بهره‌برداری - هکتار)

۹- تعداد و مساحت بهره‌برداری‌های با زمین برحسب شهرستان

شهرستان	کن		اراضی زراعی		باغ و قلمستان	
	تعداد	مساحت	تعداد	مساحت	تعداد	مساحت
تهران	۷۳۳۳۰	۲۲۱۲۵۶	۲۹۳۰۷	۱۷۹۲۷۷	۵۳۷۹۷	۶۱۹۷۹
اسلامشهر	۱۱۰۸	۹۵۸۱	۸۷۲	۹۱۰۲	۲۲۰	۲۷۸
پاکدشت	۲۴۰۵	۱۴۹۲۹	۲۱۱۴	۱۴۴۲۶	۵۹۳	۵۰۳
تهران	۳۷۱۸	۵۰۴۷	۹۸۷	۳۵۰۰	۳۰۵۱	۱۵۴۸
دماوند	۱۲۳۲۰	۱۸۲۳۰	۲۴۵۸	۹۹۲۵	۱۰۷۴۵	۸۴۹۵
رباط کریم	۱۲۶۰	۵۲۵۶	۵۲۶	۳۷۲۹	۱۰۵۲	۱۵۲۷
ری	۲۲۸۷	۲۴۹۶۵	۲۲۸۰	۲۴۴۷۲	۲۸۵	۲۹۲
ساروجبلاغ	۱۵۶۷۰	۲۲۱۹۴	۲۷۲۲	۱۲۱۹۴	۱۴۴۵۸	۱۰۰۰۱
شمیرانات	۲۸۴۶	۱۸۱۰	۲۶۸	۳۰۹	۴۶۷۲	۱۵۰۱
شهریار	۶۶۰۶	۲۱۵۴۹	۱۷۸۸	۱۴۷۴۲	۵۴۳۲	۶۸۰۷
فیروزکوه	۵۲۰۸	۹۲۱۶	۲۴۵۰	۷۲۵۹	۲۸۹۳	۱۹۵۶
کرج	۹۱۵۷	۱۵۲۹۹	۲۱۲۲	۱۰۲۵۴	۷۹۱۵	۵۰۴۵
نظرآباد	۳۷۱۱	۱۱۶۸۸	۲۱۲۰	۱۸۳۸۲	۱۲۱۵	۱۳۰۶
ورامین	۵۷۳۵	۵۳۲۹۲	۵۳۷۰	۵۰۹۷۳	۱۰۶۲	۲۴۱۹

۱۰ - تعداد و مساحت بهره‌برداری‌های یا زمین برحسب وسعت اراضی کشاورزی (بهره‌برداری - هکتار)

باغ و قلمستان		اراضی زراعی		کل		وسعت اراضی کشاورزی
مساحت	تعداد	مساحت	تعداد	مساحت	تعداد	
۶۱۹۷۹	۵۳۷۹۷	۱۷۹۲۷۷	۲۹۳۰۷	۲۲۱۲۵۶	۷۳۳۳۰	جمع
۷۶۱۵	۳۹۱۳۲	۲۲۰۳	۷۲۷۹	۹۸۱۸	۲۳۳۰۶	جمع کمتر از ۱ هکتار
۶۲۶	۱۳۶۶۱	۴۰	۸۶۲	۶۶۷	۱۴۲۱۴	کمتر از ۰/۱ هکتار
۱۰۸۲	۸۹۹۴	۱۰۹	۱۰۹۷	۱۱۹۲	۹۵۵۹	۰/۱ تا کمتر از ۰/۱۲ هکتار
۲۸۳۵	۱۰۷۶۱	۶۸۱	۲۷۷۶	۳۵۵۶	۱۲۳۱۳	۰/۱۲ تا کمتر از ۰/۱۵ هکتار
۲۰۷۱	۵۷۱۵	۱۳۷۲	۲۵۴۴	۴۴۴۲	۷۲۲۰	۰/۱۵ تا کمتر از ۱ هکتار
۱۵۳۹۰	۳۱۰۸۳	۲۸۳۱۹	۱۳۱۲۶	۲۳۷۰۸	۲۰۳۳۰	جمع ۱ تا کمتر از ۵ هکتار
۵۵۹۹	۵۶۷۵	۴۷۰۳	۴۳۸۱	۱۰۳۰۲	۸۶۸۶	۱ تا کمتر از ۲ هکتار
۲۳۹۱	۲۷۹۲	۷۲۷۷	۴۷۵۶	۱۱۶۶۷	۵۴۸۱	۲ تا کمتر از ۳ هکتار
۳۱۱۹	۱۵۸۲	۷۹۰۳	۴۷۷۶	۱۱۰۲۳	۲۵۴۰	۳ تا کمتر از ۴ هکتار
۲۲۸۱	۱۰۲۳	۸۲۳۵	۲۲۳۲	۱۰۷۱۷	۲۶۱۳	۴ تا کمتر از ۵ هکتار
۸۸۹۹	۲۹۲۳	۵۵۹۹۸	۷۱۶۷	۶۲۸۹۷	۷۸۸۹	جمع ۵ تا کمتر از ۲۰ هکتار
۴۰۱۶	۱۵۸۵	۲۰۱۷۵	۷۷۲۷	۲۴۱۹۱	۴۱۹۴	۵ تا کمتر از ۷/۵ هکتار
۱۵۴۴	۵۰۲	۸۹۲۱	۱۱۶۹	۱۰۴۶۵	۱۲۶۴	۷/۵ تا کمتر از ۱۰ هکتار
۲۳۰۸	۶۱۴	۱۷۴۷۲	۱۶۵۱	۱۹۷۸۱	۱۷۷۶	۱۰ تا کمتر از ۱۵ هکتار
۱۰۲۲	۲۲۱	۹۴۲۸	۶۱۹	۱۰۴۶۱	۶۵۵	۱۵ تا کمتر از ۲۰ هکتار
۲۵۰۳	۲۳۰	۳۱۴۹۶	۱۲۰۳	۳۲۹۹۹	۱۲۷۶	جمع ۲۰ تا کمتر از ۵۰ هکتار
۱۲۴۴	۱۸۰	۱۰۸۷۲	۵۷۷	۱۲۱۱۷	۵۸۱	۲۰ تا کمتر از ۲۵ هکتار
۱۳۱۳	۱۶۲	۱۱۳۰۴	۴۱۴	۱۲۶۱۷	۴۴۱	۲۵ تا کمتر از ۳۵ هکتار
۹۶۶	۹۷	۹۳۱۹	۲۴۲	۱۰۲۶۵	۲۵۴	۳۵ تا کمتر از ۵۰ هکتار
۶۵۷۲	۲۲۰	۶۱۲۶۲	۵۱۲	۶۷۸۳۳	۵۳۱	جمع ۵۰ هکتار و بیشتر
۱۷۷۶	۱۱۵	۱۹۳۱۹	۳۱۵	۲۱۰۹۵	۳۳۲	۵۰ تا کمتر از ۱۰۰ هکتار
۱۸۹۲	۶۶	۱۵۸۰۴	۱۳۳	۱۷۶۹۶	۱۴۰	۱۰۰ تا کمتر از ۲۰۰ هکتار
۱۱۰۸	۲۷	۱۹۵۱۲	۵۰	۱۳۶۲۱	۵۴	۲۰۰ تا کمتر از ۵۰۰ هکتار
۲۱۷	۹	۷۲۱۰	۱۱	۷۴۲۷	۱۱	۵۰۰ تا کمتر از ۱۰۰۰ هکتار
۸۰	۲	۲۱۳۰	۲	۲۲۱۰	۲	۱۰۰۰ تا کمتر از ۲۰۰۰ هکتار
۱۵۰۰	۱	۳۲۸۶	۲	۴۷۸۶	۲	۲۰۰۰ هکتار و بیشتر

۱۱- تعداد و مساحت بهره‌برداری‌های با زمین برحسب سن بهره‌بردار (بهره‌برداری- هکتار)

باغ و قلمستان		اراضی زراعی		کل		سن بهره‌بردار
مساحت	تعداد	مساحت	تعداد	مساحت	تعداد	
۲۶۵۶۸	۵۳۳۷۶	۱۵۷۴۴۲	۲۹۰۸۱	۱۹۴۰۱۲	۷۲۸۰۱	جمع
۲	۷	۲	۳	۹	۸	کمتر از ۱۵ ساله
۲۰	۶۸	۱۲۶	۵۴	۱۷۶	۱۰۷	۱۵-۱۹ ساله
۲۰۶	۲۶۷	۱۷۶۱	۳۲۲	۲۰۶۷	۶۳۷	۲۰-۲۴ ساله
۷۱۰	۱۰۱۷	۴۶۱۰	۹۹۲	۵۳۲۰	۱۷۹۴	۲۵-۲۹ ساله
۱۶۱۱	۲۲۲۳	۹۴۵۸	۱۸۰۲	۱۱۰۷۰	۳۶۴۰	۳۰-۳۴ ساله
۲۴۸۱	۳۲۳۵	۱۳۳۸۹	۲۵۱۹	۱۵۸۶۹	۵۳۵۶	۳۵-۳۹ ساله
۳۵۶۱	۵۵۱۱	۱۷۸۰۷	۳۴۰۷	۲۱۳۴۸	۸۰۰۰	۴۰-۴۴ ساله
۴۵۴۶	۶۵۴۱	۱۹۰۲۳	۳۴۱۹	۲۳۵۸۸	۸۹۹۴	۴۵-۴۹ ساله
۴۹۳۷	۷۷۴۲	۲۱۷۳۳	۳۵۲۶	۲۶۶۷۰	۱۰۰۶۹	۵۰-۵۴ ساله
۳۶۲۸	۵۱۷۵	۱۳۴۹۲	۲۴۵۰	۱۷۱۲۰	۶۷۴۲	۵۵-۵۹ ساله
۴۷۵۲	۷۰۲۷	۱۸۱۹۶	۳۲۰۰	۲۲۹۲۸	۹۱۲۹	۶۰-۶۴ ساله
۳۵۲۸	۴۸۸۶	۱۵۶۲۴	۲۴۶۷	۱۹۱۵۱	۶۳۷۱	۶۵-۶۹ ساله
۳۵۶۶	۵۲۶۲	۱۴۲۷۲	۲۶۷۹	۱۶۸۳۸	۶۸۰۲	۷۰-۷۴ ساله
۱۳۵۰	۱۹۲۴	۴۷۵۰	۱۰۱۴	۶۰۹۹	۲۴۷۹	۷۵-۷۹ ساله
۱۵۶۲	۲۱۸۰	۴۱۷۷	۱۰۰۷	۵۷۳۹	۲۶۷۲	۸۰ ساله و بیشتر

نتایج تفصیلی سرشماری عمومی کشاورزی ۱۳۸۲ - استان تهران

۱۲- تعداد و مساحت بهره‌برداری‌های با زمین آبی برحسب شهرستان (بهره‌برداری - هکتار)

باغ و قلمستان آبی		اراضی زراعی آبی		کل		شهرستان
مساحت	تعداد	مساحت	تعداد	مساحت	تعداد	
۴۱۹۶۴	۵۳۷۲۲	۱۶۹۹۳۷	۲۸۹۵۰	۲۱۱۹۱۲	۷۳۱۴۰	تهران
۴۷۸	۲۱۹	۹۰۹۲	۸۷۰	۹۵۷۰	۱۱۰۵	اسلامشهر
۵۰۲	۵۹۲	۱۴۲۱۶	۲۱۱۲	۱۴۹۲۹	۲۴۰۲	پاکدشت
۱۵۴۸	۲۰۵۰	۲۶۸۰	۹۱۲	۲۲۲۸	۳۶۸۲	تهران
۸۳۹۴	۱۰۷۴۴	۶۰۴۸	۳۲۰۷	۱۴۵۴۲	۱۲۲۴۷	دماوند
۱۵۲۷	۱۰۵۴	۳۷۲۶	۵۲۴	۵۲۵۲	۱۲۵۸	رباط کریم
۴۹۲	۳۸۵	۲۳۳۲۸	۲۲۷۲	۲۳۸۲۰	۲۲۸۵	ری
۹۹۹۵	۱۲۳۳۸	۱۱۷۱۰	۲۶۹۶	۲۱۷۰۵	۱۵۶۴۲	ساوجبلاغ
۱۵۰۱	۶۶۷۲	۲۷۲	۲۵۵	۱۷۷۲	۴۸۴۲	شمیرانات
۶۸۰۷	۵۴۴۲	۱۴۶۲۱	۱۷۷۹	۲۰۴۴۸	۶۵۹۸	شهریار
۱۹۵۶	۲۸۹۲	۵۱۲۶	۳۴۴۹	۷۰۸۲	۵۱۹۵	فیروزکوه
۵۰۴۵	۷۹۱۲	۹۸۲۱	۲۰۹۳	۱۲۸۶۶	۹۱۴۲	کرج
۱۲۹۹	۱۱۸۸	۱۸۰۹۴	۲۱۲۰	۱۹۳۹۴	۲۷۰۲	نظرآباد
۲۳۱۹	۱۰۶۲	۵۰۹۷۳	۵۳۷۰	۵۳۲۹۳	۵۷۴۵	ورامین

۱۳- تعداد و مساحت بهره‌برداری‌های با زمین دیم برحسب شهرستان (بهره‌برداری - هکتار)

باغ و قلمستان دیم		اراضی زراعی دیم		کل		شهرستان
مساحت	تعداد	مساحت	تعداد	مساحت	تعداد	
۱۵	۶۱	۹۳۲۰	۱۴۳۵	۹۳۴۵	۱۴۹۳	تهران
⊙	۱	۱۰	۳	۱۰	۴	اسلامشهر
⊙	۰	⊙	۱	⊙	۱	پاکدشت
⊙	۲	۸۲۰	۲۱۰	۸۲۰	۲۱۲	تهران
⊙	۲	۲۸۸۷	۲۰۱	۳۰۸۸	۴۰۲	دماوند
⊙	۰	⊙	۲	⊙	۲	رباط کریم
⊙	۰	۱۳۵	۲۲	۱۳۵	۲۲	ری
⊙	۶	۴۸۴	۱۶۱	۶۸۹	۱۸۵	ساوجبلاغ
⊙	۰	۲۶	۲۳	۲۶	۲۳	شمیرانات
⊙	۲	۱۱۰۰	۷۱	۱۱۰۱	۷۲	شهریار
⊙	۱	۲۱۲۲	۴۴۹	۲۱۳۳	۴۴۹	فیروزکوه
⊙	۲	۲۳۲	۷۲	۲۳۲	۷۲	کرج
⊙	۷	۲۸۸	۲۰	۲۹۴	۴۷	نظرآباد
⊙	۰	۰	۰	۰	۰	ورامین

۱۴ - تعداد و مساحت بهره‌برداری‌های دارای اراضی زراعی برحسب شهرستان (بهره‌برداری - هکتار)

ایش		زیرکشت		کل		شهرستان
مساحت	تعداد	مساحت	تعداد	مساحت	تعداد	
۵۰۶۷۵	۸۵۸۶	۱۲۸۶۰۲	۲۷۳۹۶	۱۷۹۲۷۷	۲۹۳۰۷	تهران
۱۸۷۱	۱۸۵	۷۲۳۱	۸۴۳	۹۱۰۲	۸۷۲	اسلامشهر
۲۲۰۹	۵۳۴	۱۲۱۱۷	۲۰۹۹	۱۴۴۲۶	۲۱۱۴	پاکدشت
۶۸۳	۲۹۴	۲۸۱۷	۸۱۹	۳۵۰۰	۹۸۷	تهران
۳۴۲۸	۹۵۲	۶۵۰۷	۳۰۹۳	۹۹۳۵	۲۴۵۸	هماوند
۱۰۹۶	۲۴۴	۲۶۲۳	۴۶۲	۳۲۸۹	۵۲۶	رباط کریم
۴۱۶۱	۳۷۰	۲۰۳۱۲	۲۲۴۸	۲۴۴۷۲	۲۲۸۰	ری
۲۵۰۴	۹۱۸	۷۶۸۹	۳۳۹۳	۱۲۱۹۴	۳۷۳۳	ساوجبلاغ
۵۱	۹۵	۲۵۰	۴۳۱	۳۰۹	۴۶۸	شمیرانات
۶۳۴۲	۸۲۱	۸۳۹۹	۱۵۶۸	۱۴۷۴۲	۱۷۸۸	شهریار
۲۷۳۳	۵۹۸	۴۵۲۶	۳۳۱۱	۷۲۵۹	۲۴۵۰	فیروزکوه
۴۴۲۸	۹۳۱	۵۹۲۶	۱۷۹۷	۱۰۲۵۴	۲۱۲۲	کرج
۵۷۱۵	۹۵۵	۱۲۶۶۷	۲۱۰۰	۱۸۲۸۲	۲۱۴۰	نظرآباد
۱۳۴۴۴	۱۶۸۹	۳۷۵۲۱	۵۳۳۱	۵۰۹۷۳	۵۳۷۰	ورامین

۱۵ - تعداد و مساحت بهره‌برداری‌های دارای اراضی زراعی بر حسب وسعت اراضی کشاورزی (بهره‌برداری - هکتار)

آیش		زیرکشت		کل		وسعت اراضی کشاورزی
مساحت	تعداد	مساحت	تعداد	مساحت	تعداد	
۵۰۶۷۵	۸۵۸۶	۱۲۸۶۰۲	۲۷۲۴۶	۱۷۹۲۷۷	۲۹۳۰۷	جمع
۲۹۱	۱۱۱۵	۱۹۱۳	۶۶۹۰	۲۲۰۳	۷۲۷۹	جمع کمتر از ۱ هکتار
۲	۹۸	۳۷	۷۹۵	۴۰	۸۶۲	کمتر از ۰/۱ هکتار
۱۱	۱۳۰	۹۸	۱۰۱۲	۱۰۹	۱۰۹۷	۰/۱ تا کمتر از ۰/۱۲ هکتار
۹۳	۴۲۲	۵۸۹	۲۵۲۸	۶۸۱	۲۷۷۶	۰/۱۲ تا کمتر از ۰/۱۵ هکتار
۱۸۳	۲۲۵	۱۱۸۹	۲۲۴۳	۱۳۷۲	۲۵۴۴	۰/۱۵ تا کمتر از ۱ هکتار
۶۶۲۱	۲۲۲۳	۲۲۶۹۸	۱۲۲۶۸	۲۸۳۱۹	۱۳۱۴۶	جمع ۱ تا کمتر از ۵ هکتار
۶۲۱	۸۱۹	۴۰۸۲	۴۰۷۳	۴۷۰۲	۴۲۸۱	۱ تا کمتر از ۲ هکتار
۱۰۸۸	۸۲۸	۶۱۸۹	۲۶۸۱	۷۷۷۷	۳۷۵۶	۲ تا کمتر از ۳ هکتار
۱۲۶۸	۷۹۵	۶۶۳۵	۲۶۲۳	۷۹۰۳	۲۷۷۶	۳ تا کمتر از ۴ هکتار
۱۶۴۲	۷۷۱	۶۷۹۱	۲۰۹۱	۸۴۴۵	۲۲۳۲	۴ تا کمتر از ۵ هکتار
۱۲۲۹۱	۲۲۵۲	۴۲۷۰۷	۶۸۶۸	۵۵۹۹۸	۷۱۶۷	جمع ۵ تا کمتر از ۲۰ هکتار
۶۱۵۸	۱۵۰۷	۱۶۰۱۷	۲۵۲۸	۲۰۱۷۵	۳۷۲۷	۵ تا کمتر از ۷/۱۵ هکتار
۲۰۸۳	۵۶۲	۶۸۳۸	۱۱۳۸	۸۹۲۱	۱۱۶۹	۷/۱۵ تا کمتر از ۱۰ هکتار
۴۴۰۴	۸۲۲	۱۳۰۶۹	۱۵۹۷	۱۷۲۷۲	۱۶۵۱	۱۰ تا کمتر از ۱۵ هکتار
۲۶۴۶	۳۳۹	۶۷۸۳	۵۹۶	۹۴۲۸	۶۱۹	۱۵ تا کمتر از ۲۰ هکتار
۸۳۱۹	۶۶۰	۲۳۱۷۷	۱۱۷۲	۳۱۴۹۶	۱۲۰۳	جمع ۲۰ تا کمتر از ۵۰ هکتار
۲۷۹۵	۲۹۴	۸۰۷۷	۵۳۱	۱۰۸۷۲	۵۴۷	۲۰ تا کمتر از ۲۵ هکتار
۲۶۵۰	۲۲۲	۸۶۵۴	۴۰۵	۱۱۳۰۴	۴۱۴	۲۵ تا کمتر از ۳۵ هکتار
۲۸۷۴	۱۴۲	۶۲۲۵	۲۲۵	۹۳۱۹	۲۴۲	۳۵ تا کمتر از ۵۰ هکتار
۲۶۱۵۳	۳۳۵	۳۷۱۰۸	۶۹۷	۶۱۲۶۲	۵۱۲	جمع ۵۰ هکتار و بیشتر
۵۵۱۳	۱۸۷	۱۲۸۰۶	۳۰۹	۱۹۳۱۹	۳۱۵	۵۰ تا کمتر از ۱۰۰ هکتار
۵۲۸۳	۹۱	۱۰۵۲۱	۱۲۹	۱۵۸۰۴	۱۳۳	۱۰۰ تا کمتر از ۲۰۰ هکتار
۵۱۳۱	۴۳	۷۲۸۲	۲۶	۱۲۵۱۳	۵۰	۲۰۰ تا کمتر از ۵۰۰ هکتار
۴۱۱۰	۱۱	۳۱۰۰	۱۱	۷۲۱۰	۱۱	۵۰۰ تا کمتر از ۱۰۰۰ هکتار
۱۵۳۰	۲	۱۶۰۰	۲	۴۱۳۰	۲	۱۰۰۰ تا کمتر از ۲۰۰۰ هکتار
۲۵۸۶	۲	۷۰۰	۱	۲۲۸۶	۲	۲۰۰۰ هکتار و بیشتر

۱۶- تعداد و مساحت بهره‌برداری‌های دارای اراضی زراعی برحسب وسعت اراضی زراعی (بهره‌برداری - هکتار)

ایش		زیرکشت		کل		وسعت اراضی زراعی
مساحت	تعداد	مساحت	تعداد	مساحت	تعداد	
۵۰۶۷۵	۸۵۸۶	۱۲۸۶۰۲	۲۷۴۹۶	۱۷۹۲۷۷	۲۹۳۰۷	جمع
۲۶۲	۱۲۸۰	۲۲۵۳	۷۲۱۱	۲۶۱۶	۸۱۰۲	جمع کمتر از ۱ هکتار
۶	۱۵۹	۷۲	۱۴۹۴	۷۸	۱۵۹۵	کمتر از ۰/۱ هکتار
۱۸	۱۷۲	۱۲۷	۱۱۲۴	۱۵۵	۱۲۲۸	۰/۱ تا کمتر از ۰/۲ هکتار
۱۱۲	۲۷۶	۷۱۵	۲۵۲۸	۸۲۰	۲۷۹۰	۰/۲ تا کمتر از ۰/۵ هکتار
۲۲۲	۲۷۱	۱۳۲۹	۲۲۶۲	۱۵۵۲	۲۹۸۱	۰/۵ تا کمتر از ۱ هکتار
۵۲۰۲	۲۲۲۲	۲۲۶۸۱	۱۲۰۷۰	۲۲۹۸۳	۱۲۹۵۳	جمع ۱ تا کمتر از ۵ هکتار
۷۳۲	۸۷۰	۴۴۵۲	۴۱۰۹	۵۱۸۷	۴۴۳۹	۱ تا کمتر از ۲ هکتار
۱۱۷۰	۸۶۰	۶۶۷۳	۲۴۰۳	۷۶۴۲	۳۶۵۶	۲ تا کمتر از ۳ هکتار
۱۲۹۰	۸۰۰	۶۸۲۸	۲۵۲۶	۸۲۱۸	۲۶۷۲	۳ تا کمتر از ۴ هکتار
۲۰۱۰	۸۳۲	۶۹۲۵	۲۰۳۱	۸۹۲۵	۲۱۸۶	۴ تا کمتر از ۵ هکتار
۱۲۷۶۱	۳۰۰۱	۶۱۲۷۲	۶۴۱۶	۵۲۷۳۲	۶۶۰۸	جمع ۵ تا کمتر از ۲۰ هکتار
۲۸۳۱	۱۲۵۱	۱۵۹۸۷	۳۳۲۲	۱۹۸۱۸	۳۴۳۷	۵ تا کمتر از ۷/۵ هکتار
۱۹۲۹	۵۰۸	۶۶۷۸	۱۰۰۷	۸۶۰۶	۱۰۲۱	۷/۵ تا کمتر از ۱۰ هکتار
۲۳۸۲	۸۱۳	۱۲۸۲۹	۱۵۱۵	۱۷۲۱۳	۱۵۶۱	۱۰ تا کمتر از ۱۵ هکتار
۲۶۱۷	۳۲۹	۶۶۷۹	۵۷۰	۹۲۹۵	۵۸۸	۱۵ تا کمتر از ۲۰ هکتار
۸۲۵۲	۶۲۶	۲۳۰۲۹	۱۱۱۸	۳۱۲۹۳	۱۱۴۲	جمع ۲۰ تا کمتر از ۵۰ هکتار
۲۷۶۶	۲۸۲	۸۰۶۷	۵۰۹	۱۰۸۲۳	۵۲۵	۲۰ تا کمتر از ۲۵ هکتار
۲۶۷۹	۲۱۶	۸۳۹۱	۳۸۰	۱۱۰۷۰	۲۸۹	۲۵ تا کمتر از ۳۵ هکتار
۲۸۰۹	۱۲۹	۶۵۸۱	۲۲۹	۹۳۹۰	۲۳۵	۳۵ تا کمتر از ۵۰ هکتار
۲۳۹۵	۲۲۸	۲۶۶۵۷	۶۸۱	۶۰۶۵۲	۴۹۴	جمع ۵۰ هکتار و بیشتر
۵۵۸۲	۱۸۲	۱۲۹۲۱	۲۰۲	۱۹۵۰۵	۳۰۷	۵۰ تا کمتر از ۱۰۰ هکتار
۵۲۷۲	۸۸	۱۰۰۲۲	۱۲۰	۱۵۲۹۸	۱۲۲	۱۰۰ تا کمتر از ۲۰۰ هکتار
۵۱۹۱	۲۲	۷۴۸۲	۲۶	۱۲۶۷۳	۴۹	۲۰۰ تا کمتر از ۵۰۰ هکتار
۲۸۳۰	۱۰	۲۹۲۰	۱۰	۶۷۶۰	۱۰	۵۰۰ تا کمتر از ۱۰۰۰ هکتار
۲۱۱۶	۳	۲۳۰۰	۳	۴۴۱۶	۳	۱۰۰۰ تا کمتر از ۲۰۰۰ هکتار
۲۰۰۰	۱	.	.	۲۰۰۰	۱	۲۰۰۰ هکتار و بیشتر

۱۷- تعداد و مساحت بهره‌برداری‌های دارای اراضی زراعی برحسب سن بهره‌بردار

آبش		زیرکشت		کل		سن بهره‌بردار
مساحت	تعداد	مساحت	تعداد	مساحت	تعداد	
۲۱۲۱۱	۸۴۷۲	۱۱۶۲۵۳	۲۲۲۹۸	۱۵۷۲۶۲	۲۹۰۸۱	جمع
۰	۰	۷	۲	۷	۲	کمتر از ۱۵ ساله
۱۱	۱۶	۱۲۵	۴۷	۱۴۶	۵۴	۱۵ - ۱۹ ساله
۲۸۰	۷۸	۱۲۸۱	۲۲۴	۱۷۶۱	۲۲۲	۲۰ - ۲۴ ساله
۸۹۴	۲۳۰	۲۷۱۶	۹۶۵	۳۶۱۰	۹۹۲	۲۵ - ۲۹ ساله
۱۹۸۰	۴۷۴	۷۴۷۸	۱۷۱۸	۹۴۵۸	۱۸۰۲	۳۰ - ۳۴ ساله
۳۱۱۳	۷۰۸	۱۰۲۷۶	۲۴۸۷	۱۳۳۸۹	۲۵۱۹	۳۵ - ۳۹ ساله
۴۰۶۲	۹۲۵	۱۳۷۴۴	۳۲۱۰	۱۷۸۰۷	۳۴۰۷	۴۰ - ۴۴ ساله
۵۱۰۲	۹۵۵	۱۳۹۴۰	۳۲۰۸	۱۹۰۴۲	۳۴۱۹	۴۵ - ۴۹ ساله
۵۲۱۸	۱۰۲۰	۱۶۵۱۵	۳۲۸۳	۲۱۷۳۲	۳۵۲۶	۵۰ - ۵۴ ساله
۲۲۸۷	۶۸۹	۱۰۱۰۵	۲۴۰۱	۱۳۴۹۲	۲۴۵۰	۵۵ - ۵۹ ساله
۲۹۹۴	۱۰۵۸	۱۳۲۰۲	۳۱۹۸	۱۸۱۹۶	۲۴۰۰	۶۰ - ۶۴ ساله
۵۸۹۱	۷۸۱	۹۷۳۲	۲۳۰۶	۱۵۶۳۴	۲۴۶۷	۶۵ - ۶۹ ساله
۲۴۴۹	۸۴۶	۹۹۲۲	۲۵۲۸	۱۳۳۷۲	۲۶۷۹	۷۰ - ۷۴ ساله
۱۴۴۲	۳۳۷	۳۳۸۶	۹۲۱	۲۷۵۰	۱۰۱۴	۷۵ - ۷۹ ساله
۱۴۶۵	۲۵۵	۲۷۱۲	۹۲۰	۴۱۷۷	۱۰۰۷	۸۰ ساله و بیشتر

۱۸- تعداد و مساحت بهره‌برداری‌های دارای اراضی زراعی آبی برحسب شهرستان (بهره‌برداری - هکتار)

آبش		زیرکشت		کل		شهرستان
مساحت	تعداد	مساحت	تعداد	مساحت	تعداد	
۴۵۹۱۰	۸۰۹۴	۱۲۴۰۳۷	۲۲۲۰۲	۱۶۹۹۴۷	۲۸۹۵۰	تهران
۱۸۷۱	۱۸۵	۷۲۲۱	۸۴۱	۹۰۹۲	۸۷۰	اسلامشهر
۲۳۰۹	۵۲۴	۱۲۱۱۷	۲۰۹۸	۱۳۳۱۶	۲۱۱۳	پاکدشت
۳۰۲	۲۲۱	۲۳۷۷	۷۶۲	۲۶۸۰	۹۱۲	تهران
۱۸۰۵	۸۲۳	۲۲۲۲	۲۹۵۴	۶۰۴۸	۳۲۰۷	صاوند
۱۰۹۶	۲۴۴	۲۶۲۹	۴۶۱	۳۰۹۰	۵۲۴	رباط کریم
۲۱۵۹	۲۶۹	۲۰۱۷۹	۲۲۴۰	۲۲۳۲۸	۲۲۷۲	ری
۲۴۰۲	۸۷۷	۷۵۰۶	۳۳۷۳	۱۱۷۱۰	۳۶۹۶	ساوجبلاغ
۵۰	۸۶	۲۲۲	۴۲۵	۲۷۲	۴۵۵	شمیرانات
۵۷۲۴	۸۰۱	۷۹۱۷	۱۵۶۰	۱۳۴۲۱	۱۷۷۹	شهریار
۱۱۹۱	۲۹۲	۳۹۴۵	۳۲۹۲	۵۱۲۶	۳۴۲۹	فیروزکوه
۲۱۱۵	۹۱۰	۵۷۰۶	۱۷۷۲	۹۸۲۱	۲۰۹۳	کرج
۵۶۳۸	۹۵۲	۱۲۴۵۶	۲۰۹۰	۱۸۰۹۴	۲۱۳۰	نظرآباد
۱۲۴۴۴	۱۶۸۹	۳۷۵۲۹	۵۲۳۱	۵۰۹۷۲	۵۳۷۰	ورامین

۱۹- تعداد و مساحت اراضی زراعی بهره‌برداری‌ها به تفکیک آبی و دیم برحسب شهرستان (بهره‌برداری - هکتار)

شهرستان	جمع		فقط آبی	
	تعداد	مساحت	تعداد	مساحت
تهران	۲۴۳۰۷	۱۷۹۲۷۷	۲۷۸۷۳	۱۶۴۳۴۶
اسلامشهر	۸۷۲	۹۱۰۲	۸۶۹	۹۰۵۴
پاکدشت	۲۹۱۴	۱۴۴۲۶	۲۹۱۲	۱۴۴۲۶
تهران	۹۸۷	۲۵۰۰	۷۷۷	۲۴۱۷
دماوند	۲۴۵۸	۹۹۲۵	۲۰۵۶	۲۷۸۵
رباط کریم	۵۲۶	۲۷۲۹	۵۲۴	۲۷۲۶
ری	۲۲۸۰	۲۴۴۷۲	۲۲۵۸	۲۴۴۵۸
ساوجبلاغ	۲۷۳۲	۱۲۹۱۶	۲۵۷۲	۱۱۲۹۱
شمیرانات	۲۶۸	۲۰۹	۴۴۶	۲۶۹
شهریار	۱۷۸۸	۱۴۴۲۲	۱۷۱۷	۱۱۵۲۵
فیروزکوه	۲۲۵۰	۷۲۵۹	۲۰۰۱	۴۱۵۵
کرج	۲۱۲۲	۱۰۲۵۴	۲۰۵۰	۹۴۹۲
نظرآباد	۲۱۴۰	۱۸۲۸۲	۲۱۲۰	۱۸۰۴۵
ورامین	۵۳۷۰	۵۰۹۷۲	۵۳۷۰	۵۰۹۷۲

شهرستان	فقط دیم		آبی و دیم توأم		
	تعداد	مساحت	مساحت		تعداد
			آبی	جمع	
تهران	۲۵۷	۲۴۵۱	۱۰۷۷	۱۲۲۸۰	۶۶۷۹
اسلامشهر	۲	۵	۱	۵	۵۶۰۱
پاکدشت	۱	۵	-	-	۵
تهران	۷۵	۲۶۱	۱۳۵	۷۲۲	۲۶۲
دماوند	۱۵۰	۱۵۷۲	۲۵۱	۲۵۷۸	۱۲۶۲
رباط کریم	۲	۵	-	-	-
ری	۸	۲۹	۱۴	۱۷۶	۸۰
ساوجبلاغ	۲۷	۱۰۲	۱۲۴	۸۸۱	۲۹۹
شمیرانات	۱۳	۱۲	۱۰	۲۷	۳
شهریار	۹	۷۳	۶۲	۳۱۳۴	۲۱۰۶
فیروزکوه	۲۱	۱۲۷	۲۲۸	۲۹۵۸	۹۷۱
کرج	۲۹	۱۷۰	۴۳	۵۹۱	۲۲۸
نظرآباد	۱۰	۱۶۶	۱۰	۱۷۱	۴۹
ورامین	-	-	-	-	-

۲۰- تعداد و مساحت باغ و قلمستان بهره‌بردارانها برحسب شهرستان (بهره‌برداران - هکتار)

محصولات دائمی غیرمثمر		محصولات دائمی مثمر		کل		شهرستان
مساحت	تعداد	مساحت	تعداد	مساحت	تعداد	
۱۶۹۸	۹۶۱	۴۰۲۸۲	۵۳۳۰۹	۴۱۹۸۰	۵۳۲۹۷	تهران
۱۱	۱۸	۲۶۸	۴۱۲	۲۷۸	۴۲۰	اسلامشهر
۷	۱۴	۲۹۶	۵۸۲	۵۰۲	۵۹۳	پاکدشت
۱۹۶	۲۶	۱۳۵۲	۳۰۴۱	۱۵۴۸	۳۰۵۱	تهران
۱۷	۸۶	۸۶۶۸	۱۰۷۲۶	۸۲۹۵	۱۰۷۲۵	دماوند
۲۲۸	۲۰	۱۰۹۹	۱۰۴۲	۱۵۲۷	۱۰۵۴	رباط کریم
۳	۹	۲۸۸	۲۸۳	۲۹۲	۳۸۵	ری
۵۰	۱۲۳	۹۶۶۰	۱۴۲۹۱	۱۰۰۰۱	۱۴۳۵۸	سازجبل‌آغ
۱۲	۲۹	۱۲۸۹	۲۶۵۰	۱۵۰۱	۲۶۷۲	شمیرانات
۲۱	۲۶	۶۷۸۶	۵۴۲۸	۶۸۰۷	۵۴۳۳	شهریار
۶۲	۲۱۳	۱۸۹۴	۲۷۹۲	۱۹۵۶	۲۸۹۳	فیروزکوه
۳۸	۲۳۲	۴۶۶۵	۷۷۹۱	۵۰۴۵	۷۹۱۵	کرج
۶	۱۱	۱۳۰۰	۱۲۱۱	۱۳۰۶	۱۲۱۵	نظرآباد
۴	۱۴	۲۳۱۵	۱۰۵۶	۲۳۱۹	۱۰۶۲	ورامین

۲۱- تعداد و مساحت باغ و قلمستان بهره‌برداری‌ها برحسب وسعت اراضی کشاورزی (بهره‌برداری - هکتار)

محصولات دائمی غیرمثمر		محصولات دائمی مثمر		کل		وسعت اراضی کشاورزی
مساحت	تعداد	مساحت	تعداد	مساحت	تعداد	
۱۶۹۸	۹۶۱	۴۰۲۸۲	۵۳۳۰۹	۴۱۹۷۹	۵۳۷۹۷	جمع
۷۰	۵۱۲	۷۵۴۵	۲۸۸۷۲	۷۶۱۵	۲۹۱۳۲	جمع کمتر از ۱ هکتار
۴	۱۱۴	۶۲۲	۱۳۵۹۹	۶۲۶	۱۳۶۶۱	کمتر از ۱/۱ هکتار
۹	۱۰۶	۱۰۷۴	۸۹۲۵	۱۰۸۳	۸۹۹۲	۱/۱ تا کمتر از ۰/۲ هکتار
۲۶	۱۶۰	۲۸۰۹	۱۰۶۸۳	۲۸۳۵	۱۰۷۶۱	۰/۲ تا کمتر از ۰/۵ هکتار
۳۱	۱۲۱	۴۰۴۹	۵۶۷۲	۴۰۷۱	۵۷۱۵	۰/۵ تا کمتر از ۱ هکتار
۱۸۸	۴۰۴	۱۵۲۰۲	۱۰۹۹۴	۱۵۲۹۰	۱۱۰۸۳	جمع ۱ تا کمتر از ۵ هکتار
۷۳	۱۴۵	۵۵۲۵	۵۶۲۵	۵۵۹۹	۵۶۷۵	۱ تا کمتر از ۲ هکتار
۳۹	۹۲	۴۳۴۱	۲۷۶۷	۴۳۹۱	۲۷۹۲	۲ تا کمتر از ۳ هکتار
۳۱	۳۷	۳۰۸۸	۱۵۷۴	۳۱۱۹	۱۵۸۳	۳ تا کمتر از ۴ هکتار
۳۴	۲۸	۲۲۲۷	۱۰۲۸	۲۲۸۱	۱۰۲۳	۴ تا کمتر از ۵ هکتار
۲۲۷	۱۰۴	۸۶۷۳	۲۸۹۴	۸۸۹۹	۲۹۲۲	جمع ۵ تا کمتر از ۲۰ هکتار
۶۷	۵۰	۳۹۴۸	۱۵۷۴	۴۰۱۶	۱۵۸۵	۵ تا کمتر از ۷/۵ هکتار
۱۶	۱۸	۱۵۲۸	۴۹۹	۱۵۴۴	۵۰۲	۷/۵ تا کمتر از ۱۰ هکتار
۶۳	۲۴	۲۳۴۵	۶۰۴	۲۳۰۸	۶۱۴	۱۰ تا کمتر از ۱۵ هکتار
۸۱	۱۳	۹۵۲	۲۱۶	۱۰۲۲	۲۲۱	۱۵ تا کمتر از ۲۰ هکتار
۱۰۳	۱۶	۳۴۰۰	۴۲۶	۳۵۰۳	۴۴۰	جمع ۲۰ تا کمتر از ۵۰ هکتار
۴۹	۷	۱۱۹۶	۱۷۸	۱۲۲۴	۱۸۰	۲۰ تا کمتر از ۲۵ هکتار
۱۳	۴	۱۳۰۰	۱۶۱	۱۳۱۳	۱۶۲	۲۵ تا کمتر از ۳۵ هکتار
۴۱	۵	۹۰۴	۹۶	۹۲۶	۹۷	۳۵ تا کمتر از ۵۰ هکتار
۱۱۱۰	۲۵	۵۴۶۲	۲۱۳	۶۵۷۲	۲۳۰	جمع ۵۰ هکتار و بیشتر
۹۵	۱۰	۱۶۸۱	۱۱۲	۱۷۷۶	۱۱۵	۵۰ تا کمتر از ۱۰۰ هکتار
۴۸۳	۷	۱۴۱۰	۶۴	۱۸۹۲	۶۶	۱۰۰ تا کمتر از ۲۰۰ هکتار
۵۳۱	۶	۵۷۷	۲۵	۱۱۰۸	۳۷	۲۰۰ تا کمتر از ۵۰۰ هکتار
۲	۲	۲۱۵	۹	۲۱۷	۹	۵۰۰ تا کمتر از ۱۰۰۰ هکتار
.	.	۸۰	۲	۸۰	۲	۱۰۰۰ تا کمتر از ۲۰۰۰ هکتار
.	.	۱۵۰۰	۱	۱۵۰۰	۱	۲۰۰۰ هکتار و بیشتر

۲۲- تعداد و مساحت باغ و قلمستان بهره‌برداری‌ها برحسب سن بهره‌بردار (بهره‌برداری - هکتار)

محصولات دائمی غیرمثمر		محصولات دائمی مثمر		کل		سن بهره‌بردار
مساحت	تعداد	مساحت	تعداد	مساحت	تعداد	
۵۰۱	۸۷۱	۲۶-۲۶	۵۲-۲۸	۲۶۵۲۸	۵۲۳۷۶	جمع
۰	۰	۲	۷	۲	۷	کمتر از ۱۵ ساله
۲	۱	۲۶	۶۸	۳۰	۶۸	۱۵ - ۱۹ ساله
۵	۹	۳۰۱	۲۶۴	۳۰۶	۲۶۷	۲۰ - ۲۴ ساله
۵	۱۵	۷۰۵	۱۰۱۴	۷۱۰	۱۰۱۷	۲۵ - ۲۹ ساله
۲۹	۲۹	۱۵۸۲	۲۲۱۱	۱۶۱۱	۲۲۲۲	۳۰ - ۳۴ ساله
۳۲	۶۰	۲۴۴۹	۳۴۱۰	۲۴۸۱	۲۴۳۵	۳۵ - ۳۹ ساله
۳۰	۸۸	۳۵۱۱	۵۲۶۲	۳۵۲۱	۵۵۱۱	۴۰ - ۴۴ ساله
۱۷۴	۱۰۵	۴۳۷۱	۶۴۹۴	۴۵۴۶	۶۵۴۱	۴۵ - ۴۹ ساله
۲۲	۱۱۸	۲۸۹۲	۷۶۹۲	۲۹۲۷	۷۷۴۲	۵۰ - ۵۴ ساله
۳۹	۸۰	۳۵۸۹	۵۱۴۵	۳۶۲۸	۵۱۷۵	۵۵ - ۵۹ ساله
۴۷	۱۱۵	۲۷۰۵	۶۹۸۶	۳۷۵۲	۷۰۲۷	۶۰ - ۶۴ ساله
۳۶	۷۸	۳۴۹۲	۳۸۵۵	۳۵۲۸	۲۸۸۶	۶۵ - ۶۹ ساله
۳۱	۱۰۲	۳۵۳۵	۵۲۲۸	۳۵۶۶	۵۲۶۲	۷۰ - ۷۴ ساله
۱۲	۲۴	۱۲۳۸	۱۹۲۲	۱۲۵۰	۱۹۳۴	۷۵ - ۷۹ ساله
۱۵	۳۹	۱۵۴۷	۲۱۶۸	۱۵۶۲	۲۱۸۰	۸۰ ساله و بیشتر

۲۳- تعداد و مساحت باغ و قلمستان بهره‌برداری‌ها برحسب وسعت اراضی باغ و قلمستان (بهره‌برداری - هکتار)

محصولات دائمی غیرمثمر		محصولات دائمی مثمر		کل		وسعت اراضی باغ و قلمستان
مساحت	تعداد	مساحت	تعداد	مساحت	تعداد	
۱۶۹۸	۹۶۱	۲۰۲۸۲	۵۲۲۰۹	۲۱۹۸۰	۵۲۷۲۷	جمع
۹۶	۶۲۹	۸۶۸۱	۲۲۵۲۸	۸۷۷۷	۲۲۸۵۶	جمع کمتر از ۱ هکتار
۶	۱۷۵	۷۰۰	۱۵۲۸۲	۷۰۶	۱۵۳۹۲	کمتر از ۰/۱ هکتار
۱۱	۱۲۹	۱۲۰۳	۹۷۴۹	۱۲۱۵	۹۸۳۱	۰/۱ تا کمتر از ۰/۲ هکتار
۲۶	۲۰۷	۲۳۸۰	۱۱۴۰۱	۲۲۱۶	۱۱۲۹۵	۰/۲ تا کمتر از ۰/۵ هکتار
۴۲	۱۲۸	۲۵۹۷	۶۰۹۶	۲۶۴۰	۶۱۳۷	۰/۵ تا کمتر از ۱ هکتار
۲۰۳	۲۲۳	۱۶۸۱۶	۹۷۰۶	۱۷۰۱۹	۲۶۵۰	جمع ۱ تا کمتر از ۵ هکتار
۸۲	۱۳۷	۶۵۹۳	۵۷۸۰	۶۶۷۶	۵۸۱۰	۱ تا کمتر از ۲ هکتار
۵۲	۶۱	۴۹۴۴	۲۲۶۴	۴۹۹۷	۲۳۷۱	۲ تا کمتر از ۳ هکتار
۶۷	۲۵	۵۲۷۸	۱۵۶۲	۵۳۴۶	۱۵۶۸	۳ تا کمتر از ۵ هکتار
۱۳۹۸	۷۰	۱۴۷۸۵	۱۱۷۵	۱۶۱۸۳	۱۱۹۱	جمع ۵ هکتار و بیشتر
۷۷	۲۹	۴۷۱۵	۷۸۵	۴۷۹۲	۷۸۸	۵ تا کمتر از ۱۰ هکتار
۱۴۷	۱۸	۲۸۲۵	۲۲۵	۲۹۸۱	۲۴۲	۱۰ تا کمتر از ۲۰ هکتار
۸۷	۱۱	۳۱۶۵	۱۱۷	۳۲۸۲	۱۱۹	۲۰ تا کمتر از ۵۰ هکتار
۱۰۸۸	۱۲	۲۰۷۰	۲۸	۵۱۵۸	۴۲	۵۰ هکتار و بیشتر

۲۴- تعداد و مساحت باغ و قلمستان آبی بهره‌برداری‌ها برحسب شهرستان (بهره‌برداری - هکتار)

محصولات دائمی غیرمثمر		محصولات دائمی مثمر		کل		شهرستان
مساحت	تعداد	مساحت	تعداد	مساحت	تعداد	
۱۶۹۶	۹۵۲	۴۰۲۶۸	۵۳۳۶۰	۴۱۹۶۴	۵۳۳۱۲	تهران
۱۱	۱۷	۴۶۸	۴۱۲	۲۷۸	۴۹۹	اسلامشهر
۷	۱۴	۴۹۶	۵۸۲	۵۰۲	۵۹۳	پاکدشت
۱۹۵	۲۴	۱۳۵۲	۴۰۴۱	۱۵۴۸	۴۰۵۰	تهران
۲۷	۸۴	۸۴۶۷	۱۰۷۲۶	۸۲۹۲	۱۰۷۲۴	دماوند
۲۲۸	۲۰	۱۰۹۹	۱۰۲۲	۱۵۲۷	۱۰۵۲	رباط کریم
۳	۹	۴۸۸	۲۸۳	۴۹۲	۴۸۵	ری
۵۲۰	۱۲۳	۹۴۵۲	۱۴۲۷۱	۹۹۹۵	۱۴۳۲۸	ساوجبلاغ
۱۲	۴۹	۱۴۸۹	۴۶۵۰	۱۵۰۱	۴۶۷۲	شمیرانات
۲۱	۲۶	۶۷۸۵	۵۴۲۷	۶۸۰۷	۵۴۳۲	شهریار
۶۲	۲۱۲	۱۸۹۲	۲۷۹۱	۱۹۵۶	۲۸۹۲	فیروزکوه
۲۸۰	۳۳۰	۴۶۶۵	۲۷۹۱	۵۰۴۵	۷۹۱۲	کرج
۶	۱۱	۱۲۹۲	۱۱۸۲	۱۲۹۹	۱۱۸۸	نظرآباد
۴	۱۲	۲۳۱۵	۱۰۵۶	۲۳۱۹	۱۰۶۲	ورامین

۲۵- تعداد و مساحت باغ و قلمستان دیم بهره‌برداری‌ها برحسب شهرستان (بهره‌برداری - هکتار)

محصولات دائمی غیرمثمر		محصولات دائمی مثمر		کل		شهرستان
مساحت	تعداد	مساحت	تعداد	مساحت	تعداد	
۱	۸	۱۴	۵۵	۱۵	۶۱	تهران
⊙	۱	.	.	⊙	۱	اسلامشهر
.	پاکدشت
⊙	۲	.	.	⊙	۲	تهران
⊙	۲	⊙	۱	⊙	۲	دماوند
.	رباط کریم
.	ری
.	.	۶	۲۴	۶	۲۴	ساوجبلاغ
.	شمیرانات
⊙	۱	⊙	۲	⊙	۲	شهریار
.	.	⊙	۱	⊙	۱	فیروزکوه
⊙	۲	.	.	⊙	۲	کرج
.	.	۷	۲۷	۷	۲۷	نظرآباد
.	ورامین

۲۶- تعداد و مساحت باغ و قلمستان بهره‌برداری‌ها به تفکیک آبی و دیم برحسب شهرستان (بهره‌برداری - هکتار)

شهرستان	جمع		فقط آبی	
	تعداد	مساحت	تعداد	مساحت
تهران	۵۳۷۹۷	۴۱۹۷۱	۴۱۹۵۱	۲۷۸
سلامشهر	۴۲۰	۲۷۸	۲۷۸	۲۷۸
پاکدشت	۵۹۲	۵۰۲	۵۰۲	۵۰۲
تهران	۲۰۵۱	۱۵۴۸	۱۵۴۷	۱۵۴۷
دماوند	۱۰۷۴۵	۸۴۹۵	۸۴۹۴	۸۴۹۴
رباط کریم	۱۰۵۴	۱۵۲۷	۱۵۲۷	۱۵۲۷
ری	۳۸۵	۴۹۲	۴۹۲	۴۹۲
ساوجبلاغ	۱۲۳۵۸	۱۰۰۰۱	۱۲۳۴۴	۹۹۹۲
شمیرانات	۲۶۷۲	۱۵۰۱	۴۶۷۲	۱۵۰۱
شهریار	۵۴۲۳	۶۸۰۷	۵۴۲۱	۶۸۰۴
فیروزکوه	۲۸۹۳	۱۹۵۴	۲۸۹۲	۱۹۵۴
کرج	۷۹۱۵	۵۰۴۵	۷۹۱۳	۵۰۴۵
نظرآباد	۱۲۱۵	۱۳۰۶	۱۱۸۸	۱۲۹۹
ورامین	۱۰۶۲	۲۳۱۹	۱۰۶۲	۲۳۱۹

شهرستان	فقط دیم		آبی و دیم توأم		
	تعداد	مساحت	مساحت		تعداد
			جمع	آبی	
تهران	۵۳	۱۳	۷	۵	۲
سلامشهر	۱	⊙	۰	۰	۰
پاکدشت	۰	۰	۰	۰	۰
تهران	۱	⊙	⊙	⊙	⊙
دماوند	۱	⊙	⊙	⊙	⊙
رباط کریم	۰	۰	۰	۰	۰
ری	۰	۰	۰	۰	۰
ساوجبلاغ	۲۰	۵	۲	۱	۱
شمیرانات	۰	۰	۰	۰	۰
شهریار	۱	⊙	⊙	⊙	⊙
فیروزکوه	۱	⊙	۰	۰	۰
کرج	۱	⊙	⊙	⊙	⊙
نظرآباد	۲۷	۷	۰	۰	۰
ورامین	۰	۰	۰	۰	۰

فصل سوم

زراعت

(محصولات سالانه در فضای باز)

۲۷- تعداد بهره‌برداری، سطح کاشت و مقدار تولید محصولات زراعی بهره‌برداری‌های کشاورزی برحسب نام محصول

(بهره‌برداری - هکتار - تن)

(فضای باز)

نام محصول	کل			آبی			نیم		
	تعداد	سطح کاشت	تولید	تعداد	سطح کاشت	تولید	تعداد	سطح کاشت	تولید
جمع	۱۲۵۰	۲۵۲۰۲	۱۹۲۸۵۶	۱۱۹۴۲	۲۲۶۰۵	۱۴۰۵۸۲	۲۷۲۷	۲۶۹۸	۱۹۰۱۲۲
گندم	۹۷۶۰	۲۹۹۲۲	۱۲۹۱۲۲	۹۵۶۶	۲۸۶۲۶	۱۳۷۵۲۹	۲۱۱	۱۲۸۶	۱۵۹۲
جو	۲۱	۸۶	۲۶۲	۲۱	۸۶	۲۶۲	-	-	-
برنج (شلتوک)	۱۰۹	۲۷۸	۲۲۸۶	۱۰۹	۲۷۸	۲۲۸۶	-	-	-
ذرت دانه‌ای	۶۹	۸۵	۲۲۲۹	۶۹	۸۵	۲۲۲۹	-	-	-
چغندر قند	۱۲۵۵	۲۲۷۲	۸۸۸۲	۱۲۵۵	۲۲۷۲	۸۸۸۲	-	-	-
پنبه (وش)	۷۰	۲۲	۴۸	۶۹	۲۲	۴۸	۱	۲۸	۲۸
زعفران ^(۱)	۲۰۸۰	۶۰۲	۸۵۲	۲۰۷۸	۶۰۲	۸۵۲	۲	//	//
انواع لوبیا (دانه خشک)	۳۷۵	۲۷۹	۲۵۲	۲۸۷	۱۵۶	۱۶۱	۸۹	۱۲۲	۹۱
انواع نخود (دانه خشک)	۲۷۲	۲۲۸	۷۹	۲۷۲	۲۸	۲۸	۱۰۶	۲۰۰	۵۱
عدس	۸۶	۲۹	۶۹	۸۶	۲۹	۶۹	-	-	-
باقلا (دانه خشک)	۲۰	۱۵	۱۶	۲۷	۱۲	۱۶	۳	۲	//
ماش	۱۵	۸۱	۱۹۵	۱۵	۸۱	۱۹۵	-	-	-
کلزا	۱۱۶	۱۵۲	۴۴۲	۱۱۲	۱۵۲	۴۲۸	۲	۴۲۸	۴۲۸
آفتابگردان روغنی	۲۲۸	۵۶۵	۱۴۲۸۶	۲۴۲	۵۵۹	۱۴۲۸۲	۵	۶	۲
هندوانه	۲۴۶۶	۱۸۱۸	۲۰۲۲۰	۲۴۶۶	۱۸۱۸	۲۰۲۲۰	-	-	-
خیار	۸۵۸	۲۲۷۵	۲۲۲۲۶	۸۵۶	۲۲۷۲	۲۲۲۲۲	۲	۳۲۲۲۲	۳۲۲۲۲
خریزه، طالبی، گرمک و دستبوس	۷۹۲۵	۱۲۶۲۲	۱۲۴۴۲۲	۷۸۷۹	۱۲۲۲۲	۱۲۲۲۲	۸۵	۴۱۰	۷۰۹
پونجه و اسپرس (خشک)	۱۲۲	۱۲۲	۱۱۷۲	۱۲۲	۱۲۱	۱۱۷۰	۲	۱۱۷۰	۱۱۷۰
شیدر (خشک)	۲۹۹۰	۱۷۷۱۱	۸۴۴۷۳۵	۲۹۹۰	۱۷۷۱۱	۸۴۴۷۳۵	-	-	-
ذرت خوشه‌ای و علوفه‌ای	۵۲۰۲	۲۱۹۹	۶۵۶۱۱	۵۲۰۲	۲۱۹۲	۶۵۵۳۹	۱	۶۵۵۳۹	۶۵۵۳۹
سیب زمینی	۶۰۲	۲۹۲	۹۵۱۲	۶۰۲	۲۹۲	۹۵۱۲	-	-	-
پیاز	۵۶۲۲	۶۰۲۶	۱۸۲۶۷۲	۵۶۲۰	۶۰۲۶	۱۸۲۶۷۲	۲	//	//
گوجه لرنگی	۲۷۶	۱۵	۷۱	۲۷۶	۱۵	۷۱	-	-	-
سیر (خشک)	۴۴۲	۲۱۶	۵۲۲۹	۴۴۲	۲۱۶	۵۲۲۹	-	-	-
هویج، ترب، شلغم و چغندرلبویی									



۲۷- تعداد بهره‌برداری، سطح کاشت و مقدار تولید محصولات زراعی بهره‌برداری‌های کشاورزی برحسب نام محصول (دنیا بهره‌برداری - هکتار -)

(فضای باز)

نام محصول	کل			آبی			تیم		
	تعداد	سطح کاشت	تولید	تعداد	سطح کاشت	تولید	تعداد	سطح کاشت	تولید
سایر سبزیجات ^(۱)	۶۲۸۹	۹۵۲۲	۲۱۹۲۴	۶۲۸۷	۹۵۲۲	۲۱۹۲۴	۲	//	//
نوتون
نسیاکو
گیاهان سالانه زینتی	۴۹۹	۲۵۷	-	۴۹۸	۲۵۶	-	۱	⊙	-
ارزن	۱۵	۵۷	۱۰۲	۱۵	۵۷	۱۰۲	.	.	.
بادام زمینی	۱	⊙	⊙	۱	⊙	⊙	.	.	.
زیره	۱	⊙	⊙	۱	⊙	⊙	.	.	.
حنای
روغن
آفتابگردان آجیلی	۱۳۰	۲۸	۵۹	۱۲۸	۲۷	۵۸	۲	⊙	⊙
هندونه آجیلی	۲	⊙	⊙	۲	⊙	⊙	.	.	.
کدو آجیلی	۸	۱	۲	۸	۱	۲	.	.	.
شاهدانه	۱	⊙	⊙	۱	⊙	⊙	.	.	.
سیاهدانه
هندونه بذری
یونجه بذری	۸	۲	۲	۸	۲	۲	.	.	.
پیاز بذری
گشنیز بذری
سویا
چغندر علوفه‌ای	۲	۱	۶۵	۲	۱	۶۵	.	.	.
چغندر قند بذری

(۱) تولید زعفران به کیلوگرم است.

(۲) پانته‌جان، انواع کدو، نخودفرنگی، لوبیاسبز، کامو، انواع کلم، کرفس، اسفناج، جعفری، گشنیز(برگی)، شامی، تره فرنگی، ربان، تناع، ترخون، شنبلیله مرزه، مارچوبه، سیرسبز، پیازچه، بامیه، فلفل، تربچه، شوید، آندبو، آرئیشو و ...

۲۸- تعداد بهره‌برداری، سطح کاشت و مقدار تولید گندم برحسب شهرستان (بهره‌برداری - هکتار - تن) (فضای باز)

شهرستان	کل			آبی			دیم		
	تعداد	سطح کاشت	تولید	تعداد	سطح کاشت	تولید	تعداد	سطح کاشت	تولید
تهران	۱۲۲۵۰	۲۵۳۰۳	۱۹۳۸۵۶	۱۱۹۳۲	۲۲۶۰۵	۱۹۰۱۳۳	۴۹۹	۲۶۹۸	۳۷۱۳
اسلامشهر	۲۲۱	۱۷۵۴	۷۲۸۹	۲۲۰	۱۷۵۱	۷۲۸۸	۱	۳	۱
پاکدشت	۱۰۲۷	۲۰۱۹	۲۰۰۰۸	۱۰۲۶	۲۰۱۹	۲۰۰۰۸	۱	۳	۱
تهران	۲۸۲	۹۹۳	۴۵۲۲	۲۸۸	۷۲۲	۶۱۲۶	۸۲	۲۶۱	۲۷۸
صاوند	۹۷۳	۲۶۲۱	۵۲۲۰	۷۹۸	۹۲۹	۲۶۶۵	۲۵۷	۱۷۱۲	۲۵۵۵
رباط کریم	۱۵۸	۲۰۵	۱۵۷۲	۱۵۷	۲۰۳	۱۵۶۷	۱	۳	۱
ری	۱۳۲۹	۸۵۰۰	۲۲۳۲۷	۱۳۲۹	۸۴۹۹	۲۲۳۲۶	۱	۳	۱
ساوجبلاغ	۱۰۲۲	۲۲۰۰	۱۳۸۶۶	۱۰۱۲	۲۱۴۱	۱۳۷۵۰	۲۲	۵۹	۱۱۷
شمیرانات	۲۱	۱۱۱	۹۲	۲۷	۱۰	۱۶	۲	۱۰۱	۷۷
شهریار	۵۷۱	۲۸۷۷	۱۱۷۲۹	۵۶۰	۲۶۷۲	۱۱۴۹۴	۲۹	۲۰۳	۲۲۶
فیروزکوه	۱۲۶۱	۸۷۰	۲۲۷۲	۱۲۲۲	۶۵۰	۲۰۷۱	۵۱	۲۲۰	۲۰۱
کرج	۶۱۶	۲۱۱۶	۸۲۶۳	۵۹۱	۱۹۸۸	۸۱۳۱	۲۶	۱۲۸	۱۳۲
نظرآباد	۱۳۷۸	۵۵۲۱	۲۲۶۲۲	۱۳۷۵	۵۵۱۲	۲۲۶۲۱	۳	۹	۱۱
ورامین	۲۲۶۱	۱۳۲۹۶	۵۱۸۲۲	۲۲۶۱	۱۳۲۹۶	۵۱۸۲۲	۰	۰	۰

۲۹- تعداد بهره‌برداری، سطح کاشت و مقدار تولید گندم برحسب وسعت اراضی کشاورزی (بهره‌برداری - هکتار -
(فضای باز)

تولید	دیبر		آبی			کل			وسعت اراضی کشاورزی
	تولید	سطح کاشت	تولید	سطح کاشت	تعداد	تولید	سطح کاشت	تعداد	
۳۷۱۳	۲۶۹۸	۴۹۹	۱۱۰۱۴۳	۴۲۶۰۵	۱۱۹۴۴	۱۹۳۸۵۶	۴۵۳۰۳	۱۲۲۵۰	جمع
۱۳	۴	۳۶	۱۲۰۶	۳۲۳	۹۱۳	۱۲۱۹	۳۳۲	۱۰۲۸	جمع کمتر از ۱ هکتار
۱	۱	۴	۳۹۴	۸۵	۴۵	۳۹۴	۸۷	۴۹	کمتر از ۰/۱ هکتار
//	//	۲	۳۲	۸	۸۹	۳۲	۸	۹۱	۰/۱ تا کمتر از ۰/۲ هکتار
۵	۳	۱۲	۲۴۵	۷۹	۳۹۱	۲۲۹	۸۲	۲۰۴	۰/۲ تا کمتر از ۰/۵ هکتار
۸	۵	۱۶	۵۲۵	۱۵۰	۴۶۹	۵۲۳	۱۵۵	۲۸۵	۰/۵ تا کمتر از ۱ هکتار
۴۵۳	۲۰۹	۱۶۰	۳۱۲۳۳	۷۱۶۳	۵۰۳۱	۳۱۵۲۶	۷۳۷۲	۵۱۵۳	جمع ۱ تا کمتر از ۵ هکتار
۵۱	۳۴	۴۵	۳۵۰۷	۸۳۴	۱۰۹۴	۳۵۵۸	۸۶۸	۱۱۲۹	۱ تا کمتر از ۲ هکتار
۷۰	۵۷	۴۸	۷۰۹۵	۱۶۵۱	۱۳۷۱	۷۱۶۵	۱۷۰۸	۱۴۰۶	۲ تا کمتر از ۳ هکتار
۷۴	۵۷	۲۵	۹۹۰۶	۲۲۷۲	۱۳۷۷	۹۹۸۰	۲۳۲۰	۱۳۹۵	۳ تا کمتر از ۴ هکتار
۵۷	۶۱	۳۳	۱۰۷۶۶	۲۹۰۵	۱۱۹۷	۱۰۸۲۲	۲۴۶۶	۱۲۲۳	۴ تا کمتر از ۵ هکتار
۷۴	۴۵۱	۲۰۲	۷۲۶۴۵	۱۶۲۳۴	۴۲۲۳	۷۳۲۸۶	۱۶۹۸۴	۲۸۳۴	جمع ۵ تا کمتر از ۲۰ هکتار
۲۹۵	۲۴۱	۸۵	۲۸۲۳۵	۶۲۰۶	۲۳۲۲	۲۸۵۳۰	۶۶۲۸	۲۳۷۳	۵ تا کمتر از ۷/۵ هکتار
۹۱	۱۰۲	۳۴	۱۰۵۹۶	۲۴۲۰	۷۷۵	۱۰۶۸۸	۲۵۴۲	۷۹۰	۷/۵ تا کمتر از ۱۰ هکتار
۲۶۲	۲۷۰	۶۲	۲۲۱۹۱	۴۹۷۲	۱۱۶۸	۲۲۴۵۳	۵۲۲۲	۱۴۰۳	۱۰ تا کمتر از ۱۵ هکتار
۹۲	۱۳۷	۲۳	۱۱۶۲۳	۲۶۱۵	۴۵۷	۱۱۷۱۵	۲۷۵۳	۴۶۷	۱۵ تا کمتر از ۲۰ هکتار
۱۱۲۷	۸۳۴	۶۶	۳۵۵۲۲	۷۹۰۹	۸۲۲	۳۶۶۶۹	۸۷۳۳	۸۱۷۱	جمع ۲۰ تا کمتر از ۵۰ هکتار
۴۰۳	۲۸۷	۲۸	۱۲۳۰۵	۲۷۴۲	۴۸۰	۱۲۷۰۷	۲۰۲۱	۳۹۷	۲۰ تا کمتر از ۲۵ هکتار
۴۱۱	۳۳۳	۲۳	۱۴۱۳۲	۳۰۵۷	۲۹۴	۱۴۵۲۳	۳۶۰۰	۳۰۸	۲۵ تا کمتر از ۳۵ هکتار
۳۱۴	۲۰۴	۱۵	۹۰۸۵	۲۱۰۸	۱۶۸	۹۳۹۹	۲۳۱۲	۱۷۴	۳۵ تا کمتر از ۵۰ هکتار
۱۵۷۱	۸۱۵	۳۳	۴۹۴۱۷	۱۰۲۱۷۷	۳۴۵	۵۱۰۷۶	۱۱۸۱۷۲	۳۵۶	جمع ۵۰ هکتار و بیشتر
۳۷۹	۳۲۵	۱۷	۲۲۰۶۹	۴۸۶۷	۳۱۹	۲۲۲۸۸	۵۲۰۲	۲۲۲	۵۰ تا کمتر از ۱۰۰ هکتار
۱۱۹۲	۴۸۶	۱۲	۱۳۴۵۹	۲۷۶۰	۸۲	۱۳۴۵۱	۲۲۲۶	۸۹	۱۰۰ تا کمتر از ۲۰۰ هکتار
۱۰۲	۶۴	۴	۱۱۸۳۹	۲۵۱۲	۳۷	۱۱۹۴۲	۲۵۷۶	۳۷	۲۰۰ تا کمتر از ۵۰۰ هکتار
۵	۱۰	۱	۱۷۳۰	۳۸۹	۵	۱۷۳۵	۳۹۹	۶	۵۰۰ تا کمتر از ۱۰۰۰ هکتار
.	.	.	۱۴۰۰	۴۵۰	۱	۱۴۰۰	۴۵۰	۱	۱۰۰۰ تا کمتر از ۲۰۰۰ هکتار
.	۲۰۰۰ هکتار و بیشتر

۳۰- تعداد بهره‌برداری، سطح کاشت و مقدار تولید گندم برحسب وسعت اراضی زراعی (بهره‌برداری - هکتار - تن)
(فضای باز)

تولید	سیم		آبی			کل			وسعت اراضی زراعی
	تولید	سطح کاشت	تعداد	تولید	سطح کاشت	تعداد	تولید	سطح کاشت	
۳۷۱۳	۲۶۹۸	۴۹۹	۱۹۰۱۴۳	۴۲۶۰۵	۱۱۹۴۴	۱۹۲۸۵۶	۴۵۳۰۳	۱۲۲۵۰	جمع
۱	۱	۱	۱۸	۷	۲	۱۸	۸	۳	بدون زمین زراعی
۱۵	۱	۳۱	۱۳۲۲	۲۵۳	۱۰۸۸	۱۳۳۷	۳۶۳	۱۱۴۶	جمع کمتر از ۱ هکتار
//	//	۲	۲۰۱	۸۸	۴۵	۲۰۱	۸۸	۶۸	کمتر از ۰/۱ هکتار
۱	۱	۶	۲۹	۱۱	۱۰۸	۲۰	۱۱	۱۱۴	۰/۱ تا کمتر از ۰/۲ هکتار
۵	۲	۱۴	۲۹۲	۹۴	۴۴۹	۲۹۷	۹۶	۴۶۱	۰/۲ تا کمتر از ۰/۵ هکتار
۹	۶	۱۶	۵۸۹	۱۶۱	۴۶۷	۵۹۸	۱۶۷	۴۸۲	۰/۵ تا کمتر از ۱ هکتار
۳۲۵	۲۵۱	۱۷۷	۳۲۶۰۳	۷۲۸۸	۵۱۵۴	۳۴۹۲۸	۷۷۳۷	۵۲۸۴	جمع ۱ تا کمتر از ۵ هکتار
۶۸	۵۷	۵۷	۳۹۵۵	۹۲۷	۱۱۹۳	۴۰۲۴	۱۰۰۴	۱۲۳۷	۱ تا کمتر از ۲ هکتار
۹۲	۷۱	۵۰	۷۵۰۵	۱۷۵۲	۱۳۹۴	۷۵۹۷	۱۸۲۴	۱۲۲۹	۲ تا کمتر از ۳ هکتار
۵۹	۵۶	۳۴	۱۰۱۷۳	۲۳۲۰	۱۳۶۶	۱۰۲۳۲	۲۲۹۷	۱۲۸۷	۳ تا کمتر از ۴ هکتار
۱۰۶	۷۵	۳۷	۱۰۹۶۹	۲۴۴۸	۱۲۰۱	۱۱۰۷۴	۲۵۲۳	۱۲۳۱	۴ تا کمتر از ۵ هکتار
۷۸۱	۸۰۴	۱۲۲	۷۸۸۰۹	۱۶۰۲۴	۴۵۴۲	۷۲۵۹۰	۱۶۸۲۷	۲۶۳۵	جمع ۵ تا کمتر از ۲۰ هکتار
۲۷۵	۲۳۲	۸۳	۲۸۱۷۴	۶۱۹۱	۲۲۳۷	۲۸۴۵۰	۶۴۲۴	۲۲۸۰	۵ تا کمتر از ۷/۵ هکتار
۹۶	۱۲۶	۳۲	۱۰۱۶۵	۲۳۲۲	۷۲۶	۱۰۲۶۱	۲۴۵۷	۷۴۰	۷/۵ تا کمتر از ۱۰ هکتار
۲۶۲	۲۴۸	۵۲	۲۱۸۸۶	۴۹۰۷	۱۱۳۳	۲۲۹۴۸	۵۱۵۵	۱۱۵۹	۱۰ تا کمتر از ۱۵ هکتار
۱۲۸	۱۹۸	۲۶	۱۱۵۸۲	۲۵۹۴	۴۲۶	۱۱۷۲۲	۲۷۹۲	۴۵۶	۱۵ تا کمتر از ۲۰ هکتار
۱۰۱۲	۷۵۰	۵۸	۳۵۲۶۱	۷۸۶۲	۸۲۱	۳۶۲۷۳	۸۶۱۲	۸۵۵	جمع ۲۰ تا کمتر از ۵۰ هکتار
۴۵۵	۳۰۲	۲۶	۱۲۲۴۵	۲۷۲۳	۳۷۱	۱۲۷۰۱	۳۰۲۷	۲۸۹	۲۰ تا کمتر از ۲۵ هکتار
۲۷۹	۲۶۲	۱۹	۱۳۹۹۷	۳۰۳۵	۲۸۳	۱۴۳۷۶	۳۲۹۷	۲۹۴	۲۵ تا کمتر از ۳۵ هکتار
۲۷۸	۱۸۲	۱۳	۹۰۱۸	۲۱۰۲	۱۶۷	۹۲۹۶	۲۲۸۸	۱۷۲	۳۵ تا کمتر از ۵۰ هکتار
۱۵۷۹	۸۷۵	۳۳	۴۹۱۳۲	۱۰۸۷۱	۳۳۷	۵۰۷۱۱	۱۱۷۴۶	۳۳۸	جمع ۵۰ هکتار و بیشتر
۶۵۲	۴۱۹	۱۹	۲۲۵۴۶	۴۹۰۸	۲۱۵	۲۳۲۰۰	۵۳۲۷	۲۲۲	۵۰ تا کمتر از ۱۰۰ هکتار
۸۱۷	۲۸۲	۹	۱۱۸۱۷	۲۶۵۳	۸۰	۱۲۶۲۴	۳۰۳۵	۸۲	۱۰۰ تا کمتر از ۲۰۰ هکتار
۱۰۳	۶۴	۴	۱۱۶۳۹	۲۴۷۲	۲۶	۱۱۷۴۲	۲۵۳۶	۳۶	۲۰۰ تا کمتر از ۵۰۰ هکتار
۵	۱۰	۱	۱۷۳۰	۳۸۹	۵	۱۷۳۵	۳۹۹	۴	۵۰۰ تا کمتر از ۱۰۰۰ هکتار
.	.	.	۱۴۰۰	۴۵۰	۱	۱۴۰۰	۴۵۰	۱	۱۰۰۰ تا کمتر از ۲۰۰۰ هکتار
.	۲۰۰۰ هکتار و بیشتر

۳۱- تعداد بهره‌برداری، سطح کاشت و مقدار تولید گندم برحسب سن بهره‌بردار (فضای باز) (بهره‌برداری - هکتار)

تول	دیم		آبی			کل			سن بهره‌بردار
	سطح کاشت	تعداد	تولید	سطح کاشت	تعداد	تولید	سطح کاشت	تعداد	
۰-۹۵	۲۴۷۱	۴۹۴	۱۸۰۲۹۵	۴۰۵۳۵	۱۱۸۶۲	۱۸۳۸۹۰	۴۳۰۰۷	۱۴۱۷۸	جمع
.	.	.	۱۲	۳	۲	۱۲	۳	۲	کمتر از ۱۵ ساله
۹	۵	۲	۹۵۳	۲۸	۱۹	۱۶۲	۵۳	۲۰	۱۵-۱۹ ساله
۱۷	۲۶	۶	۱۷۴۵	۴۱۷	۱۳۲	۱۷۶۲	۲۲۲	۱۳۶	۲۰-۲۴ ساله
۴۲	۸۳	۱۸	۵۹۳۱	۱۳۳۹	۲۸۲	۵۹۸۳	۱۴۲۲	۳۹۶	۲۵-۲۹ ساله
۱۹۳	۱۶۶	۳۰	۱۳۶۲۷	۲۹۰۲	۷۶۶	۱۲۸۲۱	۳۰۷۰	۷۸۱	۳۰-۳۴ ساله
۲۹۲	۲۴۰	۴۲	۱۷۳۲۲	۳۷۴۵	۱۰۹۶	۱۷۷۱۳	۳۹۸۶	۱۱۲۰	۳۵-۳۹ ساله
۲۶۵	۳۴۷	۵۶	۲۲۶۲۵	۴۹۴۰	۱۴۲۵	۲۲۹۰۹	۵۲۸۸	۱۴۶۷	۴۰-۴۴ ساله
۳۷۲	۴۴۲	۵۴	۲۰۳۶۹	۴۶۸۲	۱۳۵۷	۲۰۷۴۲	۴۹۲۴	۱۳۹۲	۴۵-۴۹ ساله
۲۲۸	۲۹۸	۶۱	۲۵۴۹۸	۵۶۷۷	۱۳۷۹	۲۵۸۲۶	۵۹۷۵	۱۴۲۱	۵۰-۵۴ ساله
۱۹۱	۱۸۹	۴۲	۱۶۵۰۹	۳۵۳۹	۹۲۵	۱۶۷۰۰	۳۷۲۸	۹۴۹	۵۵-۵۹ ساله
۹۲۲	۴۷۶	۶۹	۱۹۷۰۰	۳۳۷۰	۱۴۲۱	۲۰۶۲۲	۴۹۴۶	۱۴۶۲	۶۰-۶۴ ساله
۱۴۷	۱۷۱	۵۵	۱۴۶۵۳	۳۳۸۵	۱۰۱۲	۱۲۸۰۰	۳۵۵۶	۱۰۲۶	۶۵-۶۹ ساله
۱۱۴	۱۲۷	۳۱	۱۴۹۸۶	۳۲۰۵	۱۱۷۲	۱۵۱۰۰	۲۵۲۲	۱۱۸۶	۷۰-۷۴ ساله
۵۰	۵۳	۱۴	۵۰۱۹	۱۰۷۹	۳۷۲	۵۰۷۰	۱۱۴۹	۳۸۱	۷۵-۷۹ ساله
۴۳	۴۸	۱۵	۳۶۱۶	۹۰۲	۴۱۵	۳۶۵۹	۹۵۰	۴۱۸	۸۰ ساله و بیشتر

۳۲- تعداد بهره‌برداری، سطح کاشت و مقدار تولید جو برحسب شهرستان (بهره‌برداری - هکتار - تن) (فضای باز)

شهرستان	کل			آبی			دیم		
	تعداد	سطح کاشت	تولید	تعداد	سطح کاشت	تولید	تعداد	سطح کاشت	تولید
تهران	۹۷۶۰	۳۹۹۳۳	۱۴۹۱۲۳	۹۵۶۶	۳۸۶۴۶	۲۲۷۵۲۹	۳۱۱	۱۲۸۶	۱۵۹۴
اسلامشهر	۳۵۷	۲۷۱۸	۱۱۵۴۸	۳۵۶	۲۷۱۱	۱۱۵۳۵	۲	۷	۷
پاکدشت	۱۲۵۴	۴۴۰۷	۱۷۵۴۵	۱۲۵۳	۴۴۰۷	۱۷۵۴۵	۱	۷	۷
تهران	۱۶۱	۵۵۲	۱۸۲۶	۱۲۰	۳۹۵	۱۶۰۶	۵۹	۱۵۷	۲۲۰
دماوند	۳۸۸	۵۱۴	۱۱۲۸	۳۲۸	۳۲۷	۹۲۱	۶۴	۱۸۷	۲۲۷
رباط کریم	۲۰۴	۱۳۵۵	۶۰۱۶	۲۰۳	۱۲۵۳	۶۰۱۴	۱	۷	۷
ری	۷۱۲	۶۴۴۷	۲۲۸۲۵	۶۹۶	۶۲۱۶	۲۴۶۱۵	۲۱	۱۲۲	۲۲۰
ساوجبلاغ	۸۴۳	۲۰۱۰	۷۱۱۲	۸۲۴	۱۸۵۳	۶۹۱۹	۲۱	۱۵۷	۱۹۴
شمیرانات	۳۴	۲۶	۴۳	۳۰	۶	۲۵	۴	۱۹	۱۸
شهریار	۶۷۴	۳۳۳۱	۱۱۵۹۳	۶۶۳	۲۹۷۱	۱۱۳۴۸	۴۶	۲۶۸	۲۴۵
فیروزکوه	۳۹۱	۲۴۷	۶۴۳	۳۷۱	۱۹۵	۵۹۳	۲۸	۵۲	۵۰
کرج	۵۳۷	۱۱۶۸	۴۲۵۱	۵۱۷	۱۰۹۰	۴۱۳۶	۲۶	۷۸	۱۱۶
نظرآباد	۱۱۸۰	۳۹۳۳	۱۴۴۵۲	۱۱۷۰	۳۷۰۵	۱۴۴۴۴	۱۹	۲۲۸	۲۸۸
ورامین	۲۰۲۷	۱۳۳۱۷	۴۷۹۰۹	۲۰۲۷	۱۳۳۱۷	۴۷۹۰۹	.	.	.

۳۳- تعداد بهره‌برداری، سطح کاشت و مقدار تولید ذرت دانم‌ای برحسب شهرستان (بهره‌برداری - هکتار - تن) (فضای باز)

شهرستان	کل			آبی			دیم		
	تعداد	سطح کاشت	تولید	تعداد	سطح کاشت	تولید	تعداد	سطح کاشت	تولید
تهران	۱۰۹	۴۷۸	۲۳۸۶	۱۰۹	۴۷۸	۲۳۸۶	.	.	.
اسلامشهر	۱	۷	۷	۱	۷	۷	.	.	.
پاکدشت	۱۴	۲۴۱	۱۱۰۵	۱۴	۲۴۱	۱۱۰۵	.	.	.
تهران	۲۰	۲۷	۲۵۶	۲۰	۲۷	۲۵۶	.	.	.
دماوند	۲	۷	۷	۲	۷	۷	.	.	.
رباط کریم	۲	۷	۷	۲	۷	۷	.	.	.
ری	۱۹	۴۲	۱۸۴	۱۹	۴۲	۱۸۴	.	.	.
ساوجبلاغ	۸	۲۲	۱۷۱	۸	۲۲	۱۷۱	.	.	.
شمیرانات	۱	۷	۷	۱	۷	۷	.	.	.
شهریار	۸	۲۰	۹۶	۸	۲۰	۹۶	.	.	.
فیروزکوه
کرج	۱۵	۵۴	۲۷۲	۱۵	۵۴	۲۷۲	.	.	.
نظرآباد	۲	۷	۷	۲	۷	۷	.	.	.
ورامین	۱۷	۳۱	۱۸۳	۱۷	۳۱	۱۸۳	.	.	.

۳۴- تعداد بهره‌برداری، سطح کاشت و مقدار تولید پنبه (وش) برحسب شهرستان (بهره‌برداری - هکتار (فضای باز))

شهرستان	کل			آبی			دیوم	
	تعداد	سطح کاشت	تولید	تعداد	سطح کاشت	تولید	تعداد	سطح کاشت
تهران	۱۳۵۵	۳۲۷۶	۸۸۸۳	۱۳۵۵	۳۲۷۶	۸۸۸۳	.	.
اسلامشهر	۲	⊙	⊙	۲	⊙	⊙	.	.
پاکدشت	۱۳۵	۲۵۵	۷۳۱	۱۳۵	۲۵۵	۷۳۱	.	.
تهران
دماوند	۱	⊙	⊙	۱	⊙	⊙	.	.
ریباط کریم
ری	۲۱۳	۶۵۹	۱۹۳۲	۲۱۳	۶۵۹	۱۹۳۲	.	.
ساوجبلاغ
شمیرانات
شهریار	۱۶۴	۲۶۱	۴۵۶	۱۶۴	۲۶۱	۴۵۶	.	.
فیروزکوه
کرج	۲۷۲	۸۰۶	۲۱۱۲	۲۷۲	۸۰۶	۲۱۱۲	.	.
نظرآباد
ورامین	۵۶۷	۱۲۹۰	۳۶۴۶	۵۶۷	۱۲۹۰	۳۶۴۶	.	.

۳۵- تعداد بهره‌برداری، سطح کاشت و مقدار تولید انواع لوبیا (دانه خشک) برحسب شهرستان (بهره‌برداری - هکتار - (فضای باز))

شهرستان	کل			آبی			دیوم	
	تعداد	سطح کاشت	تولید	تعداد	سطح کاشت	تولید	تعداد	سطح کاشت
تهران	۲۰۸۰	۴۰۲	۸۵۳	۲۰۷۸	۴۰۲	۸۵۳	۳	//
اسلامشهر	۲	⊙	⊙	۲	⊙	⊙	.	.
پاکدشت	۵۰	۵۷	۱۱۰	۵۰	۵۷	۱۱۰	.	.
تهران	۸۰	۸	۷۸	۷۸	۸	۷۸	۲	⊙
دماوند	۴۹۰	۹۳	۱۶۵	۴۹۰	۹۳	۱۶۵	.	.
ریباط کریم	۷	۳	۷	۷	۳	۷	.	.
ری	۳	۱	۳	۳	۱	۳	.	.
ساوجبلاغ	۶۶۳	۱۰۲	۲۷۷	۶۶۳	۱۰۲	۲۷۷	.	.
شمیرانات	۲۲۴	۶	۲۲۲	۲۲۲	۶	۲۲۲	۱	⊙
شهریار	۵۰	۱۰	۲۰	۵۰	۱۰	۲۰	.	.
فیروزکوه	۲۳۱	۴۳	۵۸	۲۳۱	۴۳	۵۸	.	.
کرج	۲۰۷	۲۱	۵۲	۲۰۷	۲۱	۵۲	.	.
نظرآباد	۱۵	۱۱	۱۵	۱۵	۱۱	۱۵	.	.
ورامین	۶۰	۴۶	۱۲۲	۶۰	۴۶	۱۲۲	.	.

۳۸- تعداد بهره‌برداری، سطح کاشت و مقدار تولید آفتابگردان روغنی برحسب شهرستان (بهره‌برداری - هکتار) (فضای باز)

شهرستان	کل			آبی			دیم	
	تعداد	سطح کاشت	تولید	تعداد	سطح کاشت	تولید	تعداد	سطح کاشت
تهران	۱۱۶	۱۵۳	۲۲۲	۱۱۲	۱۵۲	۲۲۸	۲	۰
اسلامشهر	۲	۰	۰	۲	۰	۰	۰	۰
پاکدشت	۶	۳	۶	۶	۳	۶	۰	۰
تهران	۱۱	//	۱	۱۱	//	۱	۰	۰
دماوند	۱۰	۲	۲	۱۰	۲	۲	۰	۰
رباط کریم	۲	۰	۰	۲	۰	۰	۰	۰
ری	۱۹	۲۲	۷۰	۱۹	۲۲	۷۰	۰	۰
ساوجبلاغ	۶	//	۱	۶	//	۱	۰	۰
شمیرانات	۱۸	//	//	۱۸	//	//	۰	۰
شهریار	۱۰	۴	۲	۱۰	۴	۲	۰	۰
فیروزکوه	۶	۲۲	۱۸۴	۶	۲۲	۱۸۴	۰	۰
کرج	۱۳	۲۸	۱۲۴	۱۳	۲۸	۱۲۴	۰	۰
نظرآباد	۷	۱۱	۲۲	۵	۱۰	۱۷	۲	۰
ورامین	۶	۱۵	۲۴	۶	۱۵	۲۴	۰	۰

۳۹- تعداد بهره‌برداری، سطح کاشت و مقدار تولید هندوانه برحسب شهرستان (بهره‌برداری - هکتار) (فضای باز)

شهرستان	کل			آبی			دیم	
	تعداد	سطح کاشت	تولید	تعداد	سطح کاشت	تولید	تعداد	سطح کاشت
تهران	۲۴۸	۵۶۵	۱۲۲۸۶	۲۲۳	۵۵۴	۱۴۲۸۳	۵	۶
اسلامشهر	۶	۱	۷۵	۶	۱	۷۵	۰	۰
پاکدشت	۲۲	۷۰	۱۶۵۶	۲۲	۷۰	۱۶۵۶	۰	۰
تهران	۱۵	۱	۱۱	۱۵	۱	۱۱	۰	۰
دماوند	۱۴	۳	۲۹	۱۳	۲	۲۹	۱	۰
رباط کریم	۱۱	۳	۲۶	۱۱	۳	۲۶	۰	۰
ری	۷	۵	۶۶	۷	۵	۶۶	۰	۰
ساوجبلاغ	۲۱	۱۰	۱۶۰	۲۰	۹	۱۶۰	۱	۰
شمیرانات	۸	//	۱	۸	//	۱	۰	۰
شهریار	۲۱	۱۹	۲۲۸	۲۰	۱۶	۲۲۸	۱	۰
فیروزکوه	۱	۰	۰	۱	۰	۰	۰	۰
کرج	۱۵	۳	۸۲	۱۵	۳	۸۲	۰	۰
نظرآباد	۲۷	۵۶	۱۰۱۰	۲۵	۵۴	۱۰۰۷	۲	۰
ورامین	۸۲	۲۹۶	۱۰۹۱۰	۸۲	۲۹۶	۱۰۹۱۰	۰	۰

(بهره برداری - هکتار - تن)

۴۰- تعداد بهره برداری، سطح کاشت و مقدار تولید خیار برحسب شهرستان

(فضای باز)

شهرستان	کل			آبی			دیم		
	تعداد	سطح کاشت	تولید	تعداد	سطح کاشت	تولید	تعداد	سطح کاشت	تولید
تهران	۲۴۴۴	۱۸۱۸	۳۰۴۳۰	۲۴۴۴	۱۸۱۸	۳۰۴۳۰	.	.	.
اسلامشهر	۷۴	۵۸	۹۷۹	۷۴	۵۸	۹۷۹	.	.	.
پاکدشت	۲۲۷	۲۹۹	۲۵۲۷	۲۲۷	۲۹۹	۲۵۲۷	.	.	.
تهران	۱۰۶	۲	۷۸	۱۰۶	۲	۷۸	.	.	.
دماوند	۷۲۸	۴۸۴	۷۴۰۴	۷۲۸	۴۸۴	۷۴۰۴	.	.	.
رباط کریم	۲۱	۶	۱۳۵	۲۱	۶	۱۳۵	.	.	.
ری	۱۴	۵	۱۱۹	۱۴	۵	۱۱۹	.	.	.
ساوجبلاغ	۱۴۲	۵۹	۱۳۴۴	۱۴۲	۵۹	۱۳۴۴	.	.	.
شمیرانات	۱۰۶	۱	۲۳	۱۰۶	۱	۲۳	.	.	.
شهریار	۸۵	۳۰	۵۲۰	۸۵	۳۰	۵۲۰	.	.	.
فیروزکوه	۱۱۴	۴۳	۲۰۶	۱۱۴	۴۳	۲۰۶	.	.	.
کرج	۲۱۱	۴۲	۸۷۴	۲۱۱	۴۲	۸۷۴	.	.	.
نظر آباد	۱۰۶	۴۸	۱۱۷۷	۱۰۶	۴۸	۱۱۷۷	.	.	.
ورامین	۵۳۲	۷۴۰	۱۲۴۵۴	۵۳۲	۷۴۰	۱۲۴۵۴	.	.	.

۴۱- تعداد بهره برداری، سطح کاشت و مقدار تولید خربزه، طالبی، گرمک و دستنبو برحسب شهرستان (بهره برداری - هکتار - تن)

(فضای باز)

شهرستان	کل			آبی			دیم		
	تعداد	سطح کاشت	تولید	تعداد	سطح کاشت	تولید	تعداد	سطح کاشت	تولید
تهران	۸۵۸	۲۲۷۵	۳۳۲۲۴	۸۵۶	۲۲۷۲	۳۳۲۲۲	۲	۳	۲
اسلامشهر	۳	//	۲	۳	//	۲	.	.	.
پاکدشت	۳۳	۱۱۴	۱۹۰۷	۳۳	۱۱۴	۱۹۰۷	.	.	.
تهران	۱۱	//	۴	۱۱	//	۴	.	.	.
دماوند	۱۰	۷	۶۸	۱۰	۷	۶۸	.	.	.
رباط کریم	۹	۱۵	۱۸۲	۹	۱۵	۱۸۲	.	.	.
ری	۱۲	۶۹	۱۶۷۰	۱۲	۶۹	۱۶۷۰	.	.	.
ساوجبلاغ	۹	//	۲۱	۹	//	۲۱	.	.	.
شمیرانات	۲	⊙	⊙	۲	⊙	⊙	.	.	.
شهریار	۱۲	۲۱	۲۱۲	۱۲	۲۱	۲۱۲	.	.	.
فیروزکوه	۱	⊙	⊙	۱	⊙	⊙	.	.	.
کرج	۸	۶۱	۱۰۴۷	۸	۶۱	۱۰۴۷	.	.	.
نظر آباد	۳۱	۲۰۲	۲۸۱۷	۲۹	۲۰۱	۲۸۱۵	۲	⊙	⊙
ورامین	۷۱۸	۱۷۸۴	۲۵۲۹۴	۷۱۸	۱۷۸۴	۲۵۲۹۴	.	.	.

نتایج تفصیلی سرشماری عمومی کشاورزی ۱۳۸۲ - استان ۳

۴۲- تعداد بهره‌برداری، سطح کاشت و مقدار تولید یونجه و اسپرس (خشک) برحسب شهرستان (بهره‌برداری - هکتار - فضای باز)

شهرستان	کل			آبی			دیم		
	تعداد	سطح کاشت	تولید	تعداد	سطح کاشت	تولید	تعداد	سطح کاشت	تولید
تهران	۷۹۳۵	۱۲۶۲۳	۱۲۴۲۲۲	۷۸۷۹	۱۲۳۲۳	۱۲۳۲۱۵	۸۵	۳۰۰	۷۰۹
اسلامشهر	۹۲	۸۶۵	۹۸۵۱	۹۲	۸۶۵	۹۸۵۱	.	.	.
پاکدشت	۳۶۶	۸۰۹	۱۰۲۶۳	۳۶۶	۸۰۹	۱۰۲۶۳	.	.	.
تهران	۱۵۸	۲۵۳	۲۱۹۶	۱۵۲	۲۴۰	۲۱۰۸	۷	۱۳	۸۸
دماوند	۵۱۶	۵۹۷	۲۰۱۳	۴۸۹	۲۱۷	۱۶۲۲	۲۵	۲۸۰	۲۸۸
رباط کریم	۳۱	۱۹۴	۲۶۸۳	۳۱	۱۹۴	۲۶۸۳	.	.	.
ری	۴۱۰	۲۶۰۰	۲۰۱۸۱	۴۱۰	۲۶۰۰	۲۰۱۸۱	.	.	.
ساوجبلاغ	۱۶۵۷	۱۱۱۰	۶۲۹۹	۱۶۵۱	۱۱۰۰	۶۲۸۱	۸	۱۰	۱۸
شمیرانات	۲۸۰	۷۸	۲۹۸	۲۷۰	۶۴	۲۴۹	۱۵	۱۴	۴۹
شهریار	۲۶۸	۲۸۷	۲۴۶۰	۲۶۸	۲۸۷	۲۴۶۰	.	.	.
فیروزکوه	۲۰۶۷	۱۶۹۹	۹۳۵۸	۲۰۶۱	۱۵۲۶	۹۱۹۲	۱۹	۹۴	۱۶۵
کرج	۲۰۸	۳۲۰	۲۵۵۲	۲۰۷	۳۱۹	۲۵۵۱	۲	⊙	⊙
نظرآباد	۴۹۰	۸۵۳	۹۳۶۹	۴۹۰	۸۵۳	۹۳۶۹	.	.	.
ورامین	۱۱۹۴	۲۹۲۷	۲۶۲۰۰	۱۱۹۴	۲۹۲۷	۲۶۲۰۰	.	.	.

۴۳- تعداد بهره‌برداری، سطح کاشت و مقدار تولید شبدر (خشک) برحسب شهرستان (بهره‌برداری - هکتار - تو)

شهرستان	کل			آبی			دیم		
	تعداد	سطح کاشت	تولید	تعداد	سطح کاشت	تولید	تعداد	سطح کاشت	تولید
تهران	۱۳۳	۱۴۲	۱۱۷۲	۱۳۳	۱۴۱	۱۱۷۰	۲	⊙	⊙
اسلامشهر	۱۳	۴۷	۵۱۰	۱۳	۴۷	۵۱۰	.	.	.
پاکدشت	۵	۳	۲۰	۵	۳	۲۰	.	.	.
تهران	۱۱	۷	۹۱	۱۱	۷	۹۱	۱	⊙	⊙
دماوند	۲۶	۷	۲۹	۲۶	۷	۲۹	.	.	.
رباط کریم	۱	⊙	⊙	۱	⊙	⊙	.	.	.
ری	۸	۱۹	۱۲۲	۸	۱۹	۱۲۲	.	.	.
ساوجبلاغ	۱۶	۱۷	۵۸	۱۶	۱۶	۵۷	۱	⊙	⊙
شمیرانات	۲۲	۳	۲۵	۲۲	۲	۲۵	.	.	.
شهریار	۳	۲	۱۶	۳	۲	۱۶	.	.	.
فیروزکوه	۸	۴	۲۲	۸	۴	۲۲	.	.	.
کرج	۵	۶	۲۲	۵	۶	۲۲	.	.	.
نظرآباد
ورامین	۱۷	۲۷	۲۳۱	۱۷	۲۷	۲۳۱	.	.	.

۴۴- تعداد بهره‌برداری، سطح کاشت و مقدار تولید ذرت خوشه‌ای و علوفه‌ای برحسب شهرستان (بهره‌برداری - هکتار - تن) (فضای باز)

شهرستان	کل			آبی			دیم		
	تعداد	سطح کاشت	تولید	تعداد	سطح کاشت	تولید	تعداد	سطح کاشت	تولید
تهران	۲۹۹۰	۱۷۷۱۱	۸۴۴۷۳۵	۲۹۹۰	۱۷۷۱۱	۸۴۴۷۳۵	.	.	.
اسلامشهر	۲۵۹	۲۶۵۵	۱۲۹۳۱۸	۲۵۹	۲۶۵۵	۱۲۹۳۱۸	.	.	.
پاکدشت	۳۷۰	۱۶۵۲	۷۶۶۲۹	۳۷۰	۱۶۵۲	۷۶۶۲۹	.	.	.
تهران	۸۳	۴۸۰	۲۳۰۶۹	۸۳	۴۸۰	۲۳۰۶۹	.	.	.
دماوند	۱	⊙	⊙	۱	⊙	⊙	.	.	.
ریباط کریم	۸۰	۶۸۸	۲۶۴۱۴	۸۰	۶۸۸	۲۶۴۱۴	.	.	.
ری	۷۵۴	۲۳۹۰	۲۰۴۵۴۳	۷۵۴	۲۳۹۰	۲۰۴۵۴۳	.	.	.
ساوجبلاغ	۱۳۰	۷۵۲	۲۸۳۹۰	۱۳۰	۷۵۲	۲۸۳۹۰	.	.	.
شمیرانات	۳	//	//	۳	//	//	.	.	.
شهریار	۳۱۲	۲۸۳۷	۱۲۳۹۲۶	۳۱۲	۲۸۳۷	۱۲۳۹۲۶	.	.	.
فیروزکوه
کرج	۴۶	۲۸۶	۲۳۳۲۵	۴۶	۲۸۶	۲۳۳۲۵	.	.	.
نظرآباد	۶۵۱	۲۶۵۶	۱۲۸۴۷۹	۶۵۱	۲۶۵۶	۱۲۸۴۷۹	.	.	.
ورامین	۲۹۹	۱۱۱۵	۵۰۵۹۲	۲۹۹	۱۱۱۵	۵۰۵۹۲	.	.	.

۴۵- تعداد بهره‌برداری، سطح کاشت و مقدار تولید سیب زمینی برحسب شهرستان (بهره‌برداری - هکتار - تن) (فضای باز)

شهرستان	کل			آبی			دیم		
	تعداد	سطح کاشت	تولید	تعداد	سطح کاشت	تولید	تعداد	سطح کاشت	تولید
تهران	۵۳۰۴	۳۱۹۹	۶۵۶۱۱	۵۳۰۳	۳۱۹۳	۶۵۵۳۹	۱	⊙	⊙
اسلامشهر	۱۳	۱۱	۳۵۲	۱۳	۱۱	۳۵۲	.	.	.
پاکدشت	۱	⊙	⊙	۱	⊙	⊙	.	.	.
تهران	۴۶	۳	۶۹	۴۶	۳	۶۹	.	.	.
دماوند	۲۱۱۶	۱۷۸۵	۲۶۰۹۷	۲۱۱۵	۱۷۷۹	۲۶۰۲۵	۱	⊙	⊙
ریباط کریم	۶۹	۳۱	۶۷۵	۶۹	۳۱	۶۷۵	.	.	.
ری
ساوجبلاغ	۴۵۰	۱۹	۱۶۵	۴۵۰	۱۹	۱۶۵	.	.	.
شمیرانات	۲۴۰	۸	۱۷۰	۲۴۰	۸	۱۷۰	.	.	.
شهریار	۴۱	۲۱	۴۱۲	۴۱	۲۱	۴۱۲	.	.	.
فیروزکوه	۱۹۸۶	۱۲۷۹	۲۶۷۰۹	۱۹۸۶	۱۲۷۹	۲۶۷۰۹	.	.	.
کرج	۳۱۵	۳۳	۷۰۹	۳۱۵	۳۳	۷۰۹	.	.	.
نظرآباد	۴	۳	۱۱۷	۴	۳	۱۱۷	.	.	.
ورامین	۲۳	۵	۱۵۶	۲۳	۵	۱۵۶	.	.	.

نتایج تفصیلی سرشماری عمومی کشاورزی ۱۳۸۲ - استان تهران

۴۶- تعداد بهره‌برداری، سطح کاشت و مقدار تولید پیاز برحسب شهرستان (فضای باز) (بهره‌برداری - هکتار - تن)

شهرستان	کل			آبی			دیم		
	تعداد	سطح کاشت	تولید	تعداد	سطح کاشت	تولید	تعداد	سطح کاشت	تولید
تهران	۶۰۳	۲۲۲	۹۵۱۲	۶۰۳	۲۲۲	۹۵۱۲	.	.	.
اسلامشهر	۵۲	۲۷	۱۹۳۲	۵۲	۲۷	۱۹۳۲	.	.	.
پاکدشت	۱	⊙	⊙	۱	⊙	⊙	.	.	.
تهران	۱۲	//	۳	۱۲	//	۳	.	.	.
دماوند	۱۶	۱	۱۶	۱۶	۱	۱۶	.	.	.
ریباط کریم	۱۲۱	۶۱	۲۶۱۶	۱۲۱	۶۱	۲۶۱۶	.	.	.
ری	۲	۴	۸۳	۲	۴	۸۳	.	.	.
ساوجبلاغ	۲۳	۲	۲۴	۲۳	۲	۲۴	.	.	.
شمیرانات	۱۰	//	۱	۱۰	//	۱	.	.	.
شهریار	۱۹۱	۱۲۳	۳۴۱۵	۱۹۱	۱۲۳	۳۴۱۵	.	.	.
فیروزکوه	۱	⊙	⊙	۱	⊙	⊙	.	.	.
کرج	۹۶	۲۲	۴۵۶	۹۶	۲۲	۴۵۶	.	.	.
نظرآباد	۲۷	۲	۲۷	۲۷	۲	۲۷	.	.	.
ورامین	۲۸	۲۷	۹۱۹	۲۸	۲۷	۹۱۹	.	.	.

۴۷- تعداد بهره‌برداری، سطح کاشت و مقدار تولید گوجه فرنگی برحسب شهرستان (فضای باز) (بهره‌برداری - هکتار - تن)

شهرستان	کل			آبی			دیم		
	تعداد	سطح کاشت	تولید	تعداد	سطح کاشت	تولید	تعداد	سطح کاشت	تولید
تهران	۵۶۳۴	۶۰۴۶	۱۸۳۶۷۲	۵۶۳۰	۶۰۴۶	۱۸۳۶۷۲	۴	//	//
اسلامشهر	۲۶۲	۵۲۳	۱۶۴۱۵	۲۶۲	۵۲۳	۱۶۴۱۵	.	.	.
پاکدشت	۶۲۱	۹۳۰	۲۵۸۱۳	۶۲۱	۹۳۰	۲۵۸۱۳	.	.	.
تهران	۲۲۱	۱۰۱	۲۲۷۹	۲۱۷	۱۰۱	۲۲۷۹	۴	//	//
دماوند	۳۰۷	۵۲	۸۱۰	۳۰۷	۵۴	۸۱۰	.	.	.
ریباط کریم	۸۰	۲۰	۶۳۴	۸۰	۲۰	۶۳۴	.	.	.
ری	۹۶	۹۹	۲۸۳۴	۹۶	۹۹	۲۸۳۴	.	.	.
ساوجبلاغ	۲۷۰	۳۷۲	۹۴۶۰	۲۷۰	۳۷۲	۹۴۶۰	.	.	.
شمیرانات	۱۲۸	۱	۲۷	۱۲۸	۱	۲۷	.	.	.
شهریار	۲۸۰	۲۶۶	۱۲۸۲۲	۲۸۰	۲۶۶	۱۲۸۲۲	.	.	.
فیروزکوه	۴۶	۴	۷۲	۴۶	۲	۷۲	.	.	.
کرج	۲۳۴	۱۱۱	۲۵۵۶	۲۳۴	۱۱۱	۲۵۵۶	.	.	.
نظرآباد	۶۲۸	۷۳۵	۲۵۱۹۲	۶۲۸	۷۳۵	۲۵۱۹۲	.	.	.
ورامین	۱۸۲۰	۲۶۰۰	۸۳۷۵۷	۱۸۴۰	۲۶۰۰	۸۳۷۵۷	.	.	.

۴۸- تعداد بهره‌برداری، سطح کاشت و مقدار تولید هویج، ترب، شلغم و چغندرلبویی برحسب شهرستان

(بهره‌برداری - هکتار - تن)

(فضای باز)

شهرستان	کل			آبی			دیم		
	تعداد	سطح کاشت	تولید	تعداد	سطح کاشت	تولید	تعداد	سطح کاشت	تولید
تهران	۴۴۳	۲۱۶	۵۲۳۹	۴۴۳	۲۱۶	۵۲۳۹	.	.	.
اسلامشهر	۲	//	۱۸	۲	//	۱۸	.	.	.
پاکدشت
تهران	۱۶	۱۸	۶۰۳	۱۶	۱۸	۶۰۳	.	.	.
دماوند	۱۵	۱	۱۸	۱۵	۱	۱۸	.	.	.
رباط کریم	۱۲	۲	۴۳	۱۲	۲	۴۳	.	.	.
ری	۵۸	۱۳۲	۳۳۵۴	۵۸	۱۳۲	۳۳۵۴	.	.	.
ساوجبلاغ	۱۸	۱۲	۲۷۷	۱۸	۱۲	۲۷۷	.	.	.
شمیرانات	۷۵	۱	۱۹	۷۵	۱	۱۹	.	.	.
شهریار	۲۰	۸	۱۸۳	۲۰	۸	۱۸۳	.	.	.
فیروزکوه	۲	⊙	⊙	۲	⊙	⊙	.	.	.
کرج	۲۲۱	۳۷	۶۸۳	۲۲۱	۳۷	۶۸۳	.	.	.
نظرآباد	۲	//	۵	۲	//	۵	.	.	.
ورامین	۲	⊙	⊙	۲	⊙	⊙	.	.	.

(بهره‌برداری - هکتار - تن)

۴۹- تعداد بهره‌برداری، سطح کاشت و مقدار تولید سایر سبزیجات^(۱) برحسب شهرستان

(فضای باز)

شهرستان	کل			آبی			دیم		
	تعداد	سطح کاشت	تولید	تعداد	سطح کاشت	تولید	تعداد	سطح کاشت	تولید
تهران	۶۲۸۹	۹۵۳۲	۳۱۹۴۲۴	۶۲۸۷	۹۵۳۲	۳۱۹۴۲۴	۲	//	//
اسلامشهر	۳۶۷	۷۹۹	۲۵۶۶۶	۳۶۷	۷۹۹	۲۵۶۶۶	.	.	.
پاکدشت	۵۰۰	۷۵۸	۱۶۳۰۹	۵۰۰	۷۵۸	۱۶۳۰۹	.	.	.
تهران	۴۹۵	۸۵۶	۴۵۷۴۹	۴۹۳	۸۵۶	۴۵۷۴۹	۲	//	//
دماوند	۴۷۶	۲۰۹	۲۰۶۸	۴۷۶	۲۰۹	۲۰۶۸	.	.	.
رباط کریم	۱۶۷	۲۱۶	۸۷۸۴	۱۶۷	۲۱۶	۸۷۸۴	.	.	.
ری	۶۲۱	۱۷۹۹	۵۹۱۲۲	۶۲۱	۱۷۹۹	۵۹۱۲۲	.	.	.
ساوجبلاغ	۴۲۲	۸۰۶	۲۵۲۶۰	۴۲۲	۸۰۶	۲۵۲۶۰	.	.	.
شمیرانات	۱۹۷	۳	۶۹	۱۹۷	۳	۶۹	.	.	.
شهریار	۴۴۹	۴۳۹	۱۰۱۵۴	۴۴۹	۴۳۹	۱۰۱۵۴	.	.	.
فیروزکوه	۱۱۹	۵۴	۴۴۸	۱۱۹	۵۴	۴۴۸	.	.	.
کرج	۷۱۱	۱۰۹۷	۴۱۰۲۴	۷۱۱	۱۰۹۷	۴۱۰۲۴	.	.	.
نظرآباد	۷۴	۸۵	۱۶۷۰	۷۴	۸۵	۱۶۷۰	.	.	.
ورامین	۱۶۷۳	۲۴۱۱	۷۱۹۰۱	۱۶۷۳	۲۴۱۱	۷۱۹۰۱	.	.	.

(۱) بادجان، انواع کدو، نخودفرنگی، لوبیاسبز، کاهو، انواع کلم، کرفس، اسفناج، جنفری، کشنیز(برگی)، شاهی، تره فرنگی، ریحان، نعناع، ترخون، شنبلیله،

مرزه، مارچوبه، سیرسیز، پیازچه، بامیه، لفل، تربچه، شویده، آندبو، آرتیشو و ...

فصل چهارم

باغداری

(تولید محصولات دائمی در فضای باز)

و

تولید گلخانه‌ای

۵۰- تعداد بهره‌برداری، سطح کاشت ساده، تعداد درخت و مقدار تولید محصولات دائمی برحسب نام محصول (بهره‌برداری - هکتار - هزار اصله - تن)

(فضای باز)

تولید	کاشت مجتمع ساده (تک محصولی)			کل		نام محصول	
	تعداد درخت		سطح کاشت	تعداد بهره‌برداری	تولید		تعداد بهره‌برداری
	نهال	بارور					
xx	۳۱۲۴	۱۵۹۱۴	۱۸۴۹۷	xx	xx	xx	
۴۹۴۴۲	۲۰۸	۱۳۰۷	۲۵۴۴	۳۵۷۱	۱۱۰۶۱۴	۳۱۹۳۳	
۳۷۹۲	۱۲	۱۳۶	۳۴۸	۲۹۴	۲۱۱۷۴	۲۱۸۱۳	
۱۴۲	۲	۶	۲۶	۲۴	۷۹۱	۶۱۱۳	
۱۰۶۶۱	۱۶۵	۶۸۴	۱۲۷۶	۳۵۵۴	۲۵۴۵۶	۳۱۷۸۷	
۵۰۸۲	۵۳	۲۲۸	۵۷۲	۷۶۴	۲۶۵۳۱	۲۰۱۸۱	
۱۵۹۹۱	۲۳۳	۹۰۶	۱۴۴۷	۱۰۶۱	۵۴۵۳۷	۱۱۶۳۱	
۳۲۶۴	۳۳	۱۲۳	۳۳۴	۲۰۱	۲۲۸۵۹	۱۵۸۶۷	
۲۰۲	۱	۱۳	۱۸	۶۸	۱۴۵۱	۷۲۸۵	
.	۱	۱۱	
.	//	۵۰	
.	//	۴	
.	۵	
.	//	۳	
.	
⊙	⊙	⊙	⊙	۱	۱۵	۶۴	
.	
.	
۲۴۲	۲۰۳	۹۹	۵۰۴	۳۷	۲۴۴	۲۱۵	
۶۲۵۷	۸۱	۴۲۱	۷۰۸	۱۱۵۲	۹۵۸۲	۷۶۱۲	
.	
۲۲۲	۲۶	۳۳	۱۱۸	۶۱	۲۱۸	۲۹۶۰	
⊙	⊙	⊙	⊙	۲	۱۴	۵۷	
۲۲۸۱	۲۹۲	۲۲۵	۱۵۱۱	۲۵۰۵	۱۱۳۵۰	۳۹۶۲۴	
//	//	//	۱	۴	۲۷	۱۸۴۰	
۳۵۲	۱۷۲۹	۷۴	۱۹۹۰	۲۲۳	۳۷۴	۵۰۱	
۴۵۹۱۶	۲۹۲	۵۹۱۶	۲۱۹۹	۴۶۰۷	۵۰۷۲۱	۱۸۳۸۱	
۹	//	۴	۱۲	۴۶	۲۲	۱۰۱	
۳۵	-	-	۷	۳۶	۶۶	۳۲۲	

۵۰- تعداد بهره‌برداری، سطح کاشت ساده، تعداد درخت و مقدار تولید محصولات دائمی برحسب نام محصول (دنباله)
(بهره‌برداری - هکتار - هزار اصله - تن)

(فضای باز)

تولید	کاشت پراکنده			کاشت مجتمع مخلوط (چندمحصولی)				نام محصول
	تعداد درخت		تعداد بهره‌برداری	تولید	تعداد درخت		تعداد بهره‌برداری	
	نهال	بارور			نهال	بارور		
xx	۲۲۲	۵۵۵	xx	xx	۳۳۱۴	۱-۵۳۴	xx	جمع
۴۳۶	۱۱	۲۵	۱۸۲۶	۶۰۷۳۴	۵۷۵	۲۲۹۶	۲۶۷۸۴	سیب
۲۵۱	۲	۱۵	۱۶۷۰	۱۷-۳۱	۸۷	۶۲۵	۱۹۸۷۷	کلابی
۲۲	۱	۳	۵۶۶	۶۱۸	۲۲	۲۵	۵۵۲۵	به
۴۳۸	۷	۳۵	۱۶۶۱	۱۴۳۵۷	۲۸۵	۱۳۰۱	۲۶۷۸۸	گیلاس و آلبالو
۳۰۵	۶	۱۵	۱۳۷۸	۲۱۱۴۲	۱۲۱	۱۰۰۸	۱۸۰۶۹	زردآلو و کیسی
۲۵۶	۱۷	۱۸	۶۹۸	۳۸۲۹۱	۷۰۲	۲۳۱۵	۹۹۰۲	هلو، شلیل و شفتالو
۱۹۶	۸	۱۳	۱۱۷۲	۲۰۳۹۸	۲۷۸	۹۲۶	۱۲۴۲۲	انواع آلو و گوجه
۲۲۹	۲	۱۸	۲۴۴۷	۹۲۱	۹	۵۱	۲۷۷۲	تجیر آبی
۱	.	//	۳	//	//	//	۸	تجیر دیم
//	//	//	۳۱	//	//	//	۱۹	پرتقال
.	//	.	۳	⊙	⊙	⊙	۱	نارنگی
.	//	.	۴	⊙	⊙	⊙	۱	لیمو شیرین
//	//	//	۳	لیموترش (شامل لیمو عمانی)
.	گریب فروت
۶	//	//	۱۲	۲	۱	//	۵۱	سایر مرکبات ^(۱)
.	موز
.	کبوی
//	۲	//	۶۲	۱	۵	//	۱۱۷	زیتون
۴۸۶	۳	۲۸	۲۲۰۷	۲۷۴۹	۲۰	۱۳۵	۴۱۶۹	انار
.	خرما
۱۳	۲	۲	۲۴۸	۱۸۲	۱۲۹	۹۶	۲۶۵۶	بادام آبی
۱۰	//	//	۱۲	۳	//	۱	۴۳	بادام دیم
۱۱۲۱	۶۰	۶۹	۶۸۳۵	۷۹۴۸	۴۸۲	۵۷۱	۳-۵۳۴	گردو
۵	//	۲	۲۶۶	۲۳	۲	۱۲	۱۵۷۰	فندق
۳	۲	۲	۹۰	۱۸	۱۲	۴	۱۷۲	پسته
۲۶۹	۷	۲۱	۲۲۸۴	۴۵۲۷	۱۷۱	۵۱۷	۱۱۴۲۹	انگور آبی
//	//	//	۸	۲۲	۲	۳	۲۷	انگور دیم
۱	-	-	۲۴	۲۰	-	-	۲۷۳	توت فرنگی

۵- تعداد بهره‌برداری، سطح کاشت ساده، تعداد درخت و مقدار تولید محصولات دائمی برحسب نام محصول (دنباله)
(بهره‌برداری - هکتار - هزار اصله - تن)

(فضای باز)

تولید	کاشت مجتمع ساده (تک محصولی)				کل		نام محصول
	تعداد درخت		سطح کاشت	تعداد بهره‌برداری	تولید	تعداد بهره‌برداری	
	نهال	بارور					
.	-	-	چای
۲۴۹	۲	۲۵	۵۲	۱۶۴	۱۳۵۷	۱۰۹۳۱	انواع توت و شاه توت
-	⊙	⊙	⊙	۲	-	۸۱	توت نوغان
۱۲	-	-	۴	۲۷	۲۱	۱۸۶۸	گل محمدی
۲۱	۲۶۶	۵۷۰۵	۱۲۸۴	۵۲۷	۲۵۳	۱۳۴۰۶	انواع تبریژی ^(۱) (۲)
۲۰۷	-	-	۲۱۳	۲۵۷	۲۰۹	۳۷۴	خزانه درختان مشمر ^(۳)
۵۰۱	-	-	۲۱۸	۲۲۵	۵۰۱	۳۳۹	خزانه درختان غیر مشمر ^(۳)
-	-	-	۱۰۱	۲۱۸	-	۳۰۱۰	گیاهان دائمی زینتی
۱۲۹	۲	۶	۱۵	۲۸	۱۱۳۱	۳۳۰۱	خرمالو
.	۱	۱۰	شاه بلوط
۱	.	۴	۵	۳	۱۴	۱۲۸	سنجد
.	-	-	.	.	۳	۴۶	سماق
.	۷	۲۰	زالزالک
⊙	-	-	⊙	۲	//	۹	زرشک
.	⊙	۱	زغال اخته
.	//	۱۹	عقاب
.	⊙	۱	انبه
.	پاپایا (خرپزه درختی)
.	کنار
⊙	⊙	⊙	⊙	۱	۱۸	۲۶۲	ازگیل

نتایج تفصیلی سرشماری عمومی کشاورزی ۱۳۸۲ - استان تهران

۵۰- تعداد بهره‌برداری، سطح کاشت ساده، تعداد درخت و مقدار تولید محصولات دائمی برحسب نام محصول (دنباله)
(بهره‌برداری - هکتار - هزار اصله - تن)

(فضای باز)

تولید	کاشت پراکنده			کشت مجتمع مخلوط (چندمحصولی)			نام محصول	
	تعداد درخت		تعداد بهره‌برداری	تولید	تعداد درخت			تعداد بهره‌برداری
	تهال	بارور			تهال	بارور		
۰	-	-	۰	۰	-	-	چای	
۱۶۴	۲	۸	۱۸۵۲	۹۲۶	۵۸	۶۵	انواع توت و شاه توت	
-	//	//	۱۷	-	۱	۲	توت نوغان	
//	-	-	۸۲	۸	-	-	گل محمدی	
۱۰۶	۱۰۲	۲۷۵	۲۲۷۶	۱۲۶	۲۳۷	۵۹۰	انواع تمبریزی ^{(۱)(۲)}	
⊙	-	-	۱	۲	-	-	خزانه درختان مشمر ^(۳)	
۰	-	-	۷۸	//	-	-	خزانه درختان غیر مشمر ^(۳)	
-	-	-	۱۲۰	-	-	-	گیاهان دائمی زمینی	
۹۱	۱	۲	۹۶۰	۹۱۱	۱۰	۴۵	خرمالو	
⊙	⊙	⊙	۲	۱	//	//	شاه بلوط	
۸	۱	۴	۷۱	۵	۶۰	۱	سنجد	
۰	-	-	۰	۲	-	-	سماق	
//	//	//	۴	۷	//	۱	زانزالک	
⊙	-	-	۲	//	-	-	زرشک	
۰	۰	۰	۰	⊙	⊙	⊙	زغال اخته	
//	//	//	۱۰	//	//	//	عناب	
۰	۰	۰	۰	⊙	⊙	⊙	انبه	
۰	۰	۰	۰	۰	۰	۰	پاپایا (خربزه درختی)	
۰	۰	۰	۰	۰	۰	۰	کنار	
۷	//	۱	۹۶	۱۲	//	۱	ازگیل	

(۱) نارنج، نارنگی، بانگ، بکرایی و ...

(۲) تمبریزی، سپیدار، کیبده، شالک، پده، لشن و ...

(۳) تولید محصولات تمبریزی، خزانه درختان مشمر و خزانه درختان غیر مشمر به واحد هزار اصله است.

۵۱- تعداد بهره‌برداری، سطح کاشت ساده، تعداد درخت و مقدار تولید سیب برحسب شهرستان

(بهره‌برداری - هکتار - هزار اصله - تن)

(فضای باز)

شهرستان	کل		کاشت مجتمع ساده (تک محصولی)		
	تعداد بهره‌برداری	تولید	تعداد بهره‌برداری	تعداد درخت	
				سطح کاشت	تولید
	تعداد بهره‌برداری	تولید	سطح کاشت	تعداد درخت	تولید
				بارور	نهال
تهران	۳۱۹۳۳	۱۱۰۶۱۴	۳۵۷۱	۱۳۰۷	۳۰۸
اسلامشهر	۹۳	۸۵	۸	۲	//
پاکدشت	۳۷	۷	.	.	.
تهران	۱۳۸۹	۳۷۵	۳۲	۵	۲
دماوند	۸۶۲۴	۷۳۶۲۸	۱۲۰۰	۸۲۸	۲۰۲
رباط کریم	۲۷	۲۰	.	.	.
ری	۵	//	.	.	.
ساوجبلاغ	۹۲۷۵	۱۹۸۵۶	۱۰۲۴	۱۹۶	۳۸
شمیرانات	۲۱۴۷	۲۱۴۲	۲۸۲	۲۶	۲
شهریار	۱۸۹۳	۴۷۹۱	۷۹	۴۱	۸
فیروزکوه	۱۸۴۲	۵۵۹۶	۸۷۱	۱۵۰	۳۷
کرج	۲۹۷۳	۳۱۶۷	۶۰	۲۳	۹
نظر آباد	۴۶۸	۹۳۹	۱۳	۱۲	۸
ورامین	۳۸	۷	۱	.	.

شهرستان	تعداد		کاشت مجتمع مخلوط (چندمحصولی)		
	تعداد بهره‌برداری	تولید	تعداد بهره‌برداری	تعداد درخت	
				سطح کاشت	تولید
	تعداد بهره‌برداری	تولید	سطح کاشت	تعداد درخت	تولید
				بارور	نهال
تهران	۲۶۷۸۲	۲۲۹۶	۶۰۷۳۲	۲۵	۱۱
اسلامشهر	۷۲	۲	۲۴	//	//
پاکدشت	۱۳	//	۶	//	//
تهران	۱۳۲۶	۱۵	۳۱۷	۱	//
دماوند	۷۴۰۲	۸۷۷	۲۴۲۷۳	۲	۲
رباط کریم	۹	۱	۱۳	//	//
ری
ساوجبلاغ	۸۰۹۸	۹۰۶	۱۶۱۶۷	۲	۲
شمیرانات	۲۰۸۲	۶۰	۱۲۶۰	۱۰	۲
شهریار	۱۶۵۲	۱۹۲	۳۷۲۶	۲	۱
فیروزکوه	۹۰۶	۴۳	۱۳۷۱	۱	//
کرج	۴۸۲۸	۱۵۱	۲۷۰۹	۱	//
نظر آباد	۳۶۱	۴۹	۸۴۷	۲	۲
ورامین	۱۴	//	۲۳	//	//

نتایج تفصیلی سرشماری عمومی کشاورزی ۱۳۸۲ - استان تهران

۵۲- تعداد بهره‌برداری، سطح کاشت ساده، تعداد درخت و مقدار تولید سیب برحسب وسعت اراضی کشاورزی (بهره‌برداری - هکتار - هزار اصله - تن)

(فضای باز)

تولید	کاشت مجتمع ساده (تک محصولی)				کل		وسعت اراضی کشاورزی
	تعداد درخت		سطح کاشت	تعداد بهره‌برداری	تولید	تعداد بهره‌برداری	
	نهال	بارور					
۴۹۴۴۳	۳۰۸	۱۳۰۷	۲۵۴۴	۳۵۷۱	۱۱۰۶۱۴	۳۱۹۲۳	جمع
.	۲	۲۹	بلون زمین
۲۵۲۰	۳۰	۱۷۳	۲۸۵	۱۹۹۲	۱۷۳۹۹	۲۳۱۲۶	جمع کمتر از ۱ هکتار
۲۹۴	۲	۱۲	۱۹	۲۲۱	۱۶۵۲	۷۸۸۴	کمتر از ۰/۱ هکتار
۵۱۵	۴	۲۱	۴۱	۲۸۴	۲۳۵۱	۵۸۸۵	۰/۱ تا کمتر از ۰/۲ هکتار
۱۵۸۲	۱۲	۶۴	۱۹۲	۷۱۲	۶۷۴۶	۶۹۸۷	۰/۲ تا کمتر از ۰/۵ هکتار
۲۱۲۷	۱۱	۷۵	۱۸۱	۲۷۲	۶۶۵۰	۲۳۹۰	۰/۵ تا کمتر از ۱ هکتار
۱۷۲۰۸	۷۳	۲۷۷	۱۲۷۵	۱۱۷۰	۳۰۰۲۹	۶۰۹۴	جمع ۱ تا کمتر از ۵ هکتار
۵۵۰۷	۲۲	۱۶۱	۴۲۰	۵۶۸	۱۲۹۰۵	۳۱۱۶	۱ تا کمتر از ۲ هکتار
۴۲۴۰	۲۳	۱۲۳	۳۲۸	۲۹۶	۱۰۸۷۸	۱۵۷۷	۲ تا کمتر از ۳ هکتار
۴۳۸۸	۱۳	۱۱۹	۳۲۴	۲۰۱	۹۱۷۵	۸۷۷	۳ تا کمتر از ۴ هکتار
۳۰۷۴	۱۷	۷۵	۱۱۴	۱۰۵	۷۱۴۱	۵۲۳	۴ تا کمتر از ۵ هکتار
۱۲۷۲۳	۶۹	۳۰۷	۱۲۳	۳۲۸	۳۰۵۸۳	۱۳۴۴	جمع ۵ تا کمتر از ۲۰ هکتار
۲۹۶۵	۲۹	۱۲۸	۳۴۱	۱۸۰	۱۲۰۰۱	۷۵۵	۵ تا کمتر از ۷/۵ هکتار
۱۵۰۲	۶	۳۷	۹۴	۵۰	۲۹۷۸	۲۱۷	۷/۵ تا کمتر از ۱۰ هکتار
۲۲۸۵	۲۴	۹۲	۲۸۶	۶۹	۹۶۰۳	۲۸۷	۱۰ تا کمتر از ۱۵ هکتار
۱۹۷۱	۱۰	۴۸	۱۲۳	۲۹	۵۰۰۲	۸۷	۱۵ تا کمتر از ۲۰ هکتار
۵۴۰۳	۴۲	۱۳۶	۳۲۵	۵۳	۱۱۰۴۰	۱۹۲	جمع ۲۰ تا کمتر از ۵۰ هکتار
۲۱۵۶	۱۴	۵۰	۱۲۲	۲۲	۲۸۲۹	۸۰	۲۰ تا کمتر از ۲۵ هکتار
۲۷۱۶	۱۹	۷۱	۲۱۰	۱۹	۵۰۹۳	۷۱	۲۵ تا کمتر از ۳۵ هکتار
۵۳۱	۹	۱۵	۷۳	۱۰	۲۱۱۷	۴۱	۳۵ تا کمتر از ۵۰ هکتار
۶۵۱۹	۲۳	۳۱۳	۶۱۳	۲۷	۱۱۳۹۰	۲۵	جمع ۵۰ هکتار و بیشتر
۲۸۵۲	۷۰	۸۳	۳۱۶	۱۶	۴۰۷۲	۴۰	۵۰ تا کمتر از ۱۰۰ هکتار
۵۵۴۰	۱۵	۱۱۴	۲۴۹	۷	۷۲۲۲	۲۷	۱۰۰ تا کمتر از ۲۰۰ هکتار
۱۹۶	۸	۱۶	۵۰	۴	۱۹۶	۸	۲۰۰ تا کمتر از ۵۰۰ هکتار
.	۵۰۰ تا کمتر از ۱۰۰۰ هکتار
.	۱۰۰۰ تا کمتر از ۲۰۰۰ هکتار
.	۲۰۰۰ هکتار و بیشتر



۵۲- تعداد بهره‌برداری، سطح کاشت ساده، تعداد درخت و مقدار تولید سیب برحسب وسعت اراضی کشاورزی (دنباله)
(بهره‌برداری - هکتار - هزار اصله - تن)

(فضای باز)

تولید	کاشت پراکنده			کاشت مجتمع مخلوط (چندمحمولی)			تعداد بهره‌برداری	وسعت اراضی کشاورزی
	تعداد درخت		تعداد بهره‌برداری	تولید	تعداد درخت			
	تهال	بارور			تهال	بارور		
۴۳۶	۱۱	۲۵	۱۸۲۶	۶۰۷۳۴	۵۷۵	۲۲۹۶	۲۶۷۸۴	جمع
۲	//	//	۷۹	بدون زمین
۲۳۵	۳	۱۳	۱۲۵۰	۱۲۶۲۴	۱۱۷	۵۷۵	۲۱۰۰۰	جمع کمتر از ۱ هکتار
۲۲	//	۲	۲۲۸	۱۳۲۶	۱۶	۷۹	۷۱۳۰	کمتر از ۰/۱ هکتار
۴۴	۱	۲	۲۹۵	۱۷۹۹	۱۸	۸۸	۵۲۱۷	۰/۱ تا کمتر از ۰/۲ هکتار
۸۷	۱	۲	۴۹۱	۵۰۷۶	۴۵	۲۱۷	۵۹۳۷	۰/۲ تا کمتر از ۰/۵ هکتار
۷۱	۱	۴	۲۲۵	۴۲۵۱	۳۸	۱۹۲	۲۷۱۶	۰/۵ تا کمتر از ۱ هکتار
۱۳۶	۳	۸	۳۹۰	۲۲۷۵۵	۲۰۷	۸۳۷	۲۶۰۷	جمع ۱ تا کمتر از ۵ هکتار
۷۹	۱	۴	۲۰۰	۷۳۱۹	۶۶	۲۸۶	۲۳۷۵	۱ تا کمتر از ۲ هکتار
۲۱	//	۲	۹۷	۶۶۱۸	۵۲	۲۲۲	۱۲۰۱	۲ تا کمتر از ۳ هکتار
۲۲	۲	۱	۵۹	۲۷۶۵	۲۷	۱۷۲	۶۳۶	۳ تا کمتر از ۴ هکتار
۱۴	//	۲	۳۵	۲۰۵۲	۲۰	۱۳۲	۳۹۵	۴ تا کمتر از ۵ هکتار
۵۹	۳	۳	۸۵	۱۷۸۰۲	۱۲۷	۶۰۳	۱۸۱	جمع ۵ تا کمتر از ۲۰ هکتار
۱۹	۲	۱	۲۵	۷۰۱۷	۵۲	۳۱۷	۵۵۲	۵ تا کمتر از ۷/۵ هکتار
۸	۱	//	۱۱	۲۴۶۹	۲۷	۸۱	۱۶۳	۷/۵ تا کمتر از ۱۰ هکتار
۳۲	۱	۲	۲۳	۵۲۸۶	۳۳	۱۲۵	۲۰۸	۱۰ تا کمتر از ۱۵ هکتار
//	//	//	۶	۳۰۳۱	۱۵	۶۹	۶۶	۱۵ تا کمتر از ۲۰ هکتار
۵	۱	//	۱۸	۵۶۳۲	۵۶	۲۱۴	۱۴۱	جمع ۲۰ تا کمتر از ۵۰ هکتار
۴	//	//	۸	۱۶۶۹	۲۴	۹۳	۵۶	۲۰ تا کمتر از ۲۵ هکتار
.	۱	//	۵	۲۳۷۷	۲۳	۶۹	۵۴	۲۵ تا کمتر از ۳۵ هکتار
۱	//	//	۵	۱۵۸۶	۱۰	۵۲	۳۱	۳۵ تا کمتر از ۵۰ هکتار
۱	۲	//	۳	۱۹۰۰	۶۸	۶۸	۲۸	جمع ۵۰ هکتار و بیشتر
۱	//	//	۲	۲۱۸	۱۳	۱۳	۲۵	۵۰ تا کمتر از ۱۰۰ هکتار
.	//	.	۱	۱۶۸۲	۵۴	۵۴	۲۰	۱۰۰ تا کمتر از ۲۰۰ هکتار
.	۲	.	۱	.	//	۱	۳	۲۰۰ تا کمتر از ۵۰۰ هکتار
.	۵۰۰ تا کمتر از ۱۰۰۰ هکتار
.	۱۰۰۰ تا کمتر از ۲۰۰۰ هکتار
.	۲۰۰۰ هکتار و بیشتر

نتایج تفصیلی سرشماری عمومی کشاورزی ۱۳۸۲ - استان تهران

۵۳- تعداد بهره‌برداری، سطح کاشت ساده، تعداد درخت و مقدار تولید سیب بر حسب وسعت اراضی باغ و قلمستان (بهره‌برداری - هکتار - هزار اصله - تن)

(فضای باز)

کاشت مجتمع ساده (نک محصولی)				کل		وسعت اراضی باغ و قلمستان	
تولید	تعداد درخت		سطح کاشت	تعداد بهره‌برداری	تولید		تعداد بهره‌برداری
	نهال	بارور					
۴۹۴۴۳	۳۰۸	۱۳۰۷	۲۵۴۴	۲۵۷۱	۱۱۰۶۱۴	۳۱۹۳۳	جمع
.	۴۰	۲۵۷	بدون زمین باغ و قلمستان
۵۶۲۱	۴۲	۲۱۳	۲۱۹	۲۲۸۶	۱۹۷۶۵	۲۵۵۸۰	جمع کمتر از ۱ هکتار
۳۹۷	۳	۱۷	۲۶	۵۶۵	۲۱۱۸	۸۷۰۷	کمتر از ۰/۱ هکتار
۷۲۹	۶	۲۹	۵۹	۵۲۱	۲۹۱۰	۶۲۸۸	۰/۱ تا کمتر از ۰/۲ هکتار
۱۹۷۹	۱۷	۸۱	۱۹۲	۸۳۶	۷۲۵۲	۷۲۱۶	۰/۲ تا کمتر از ۰/۵ هکتار
۲۵۲۵	۱۶	۸۷	۲۲۲	۴۶۴	۷۲۸۵	۲۲۶۹	۰/۵ تا کمتر از ۱ هکتار
۱۸۱۳۸	۸۵	۵۰۲	۱۳۵۵	۱۷۱	۲۲۱۳۶	۵۳۱۷	جمع ۱ تا کمتر از ۵ هکتار
۶۱۶۶	۲۹	۱۸۳	۴۶۶	۵۲۸	۱۴۷۹۱	۳۰۳۸	۱ تا کمتر از ۲ هکتار
۲۵۶۹	۲۵	۱۳۶	۲۶۹	۲۳۹	۱۱۶۵۲	۱۳۲۲	۲ تا کمتر از ۳ هکتار
۷۴۱۴	۳۱	۱۸۳	۴۹۰	۲۰۵	۱۵۶۹۳	۹۵۶	۳ تا کمتر از ۵ هکتار
۲۵۶۷۲	۱۸۰	۵۹۲	۱۶۹۰	۲۱۳	۲۸۶۷۳	۷۷۹	جمع ۵ هکتار و بیشتر
۵۲۲۴	۲۹	۱۳۰	۳۵۵	۱۰۶	۱۲۵۰۵	۵۰۰	۵ تا کمتر از ۱۰ هکتار
۵۷۴۰	۲۵	۱۳۳	۳۷۹	۵۷	۱۳۷۷۸	۱۶۶	۱۰ تا کمتر از ۲۰ هکتار
۵۹۵۸	۲۷	۱۵۴	۴۲۷	۲۸	۱۰۶۳۰	۹۱	۲۰ تا کمتر از ۵۰ هکتار
۸۵۵۲	۷۹	۱۷۵	۵۲۰	۱۲	۹۷۶۱	۲۲	۵۰ هکتار و بیشتر



۵۳ - تعداد بهره‌برداری، سطح کاشت ساده، تعداد درخت و مقدار تولید سیب برحسب وسعت اراضی باغ و قلمستان (دنباله)
(بهره‌برداری - هکتار - هزار اصله - تن)

(فضای باز)

تولید	کاشت پراکنده			تولید	کاشت مجتمع مخلوط (چندمحصولی)			وسعت اراضی باغ و قلمستان
	تعداد درخت		تعداد بهره‌برداری		تعداد درخت		تعداد بهره‌برداری	
	نهال	بارور			نهال	بارور		
۲۳۶	۱۱	۲۵	۱۸۲۶	۶۰۷۳۴	۵۷۵	۲۲۹۶	۲۶۷۸۴	جمع
۴۰	۱	۲	۲۵۷	بدون زمین باغ و قلمستان
۲۳۱	۳	۱۳	۱۲۲۳	۱۳۹۱۲	۱۲۰	۶۲۳	۲۲۰۶۳	جمع کمتر از ۱ هکتار
۳۲	//	۲	۲۵۴	۱۶۹۰	۲۰	۹۳	۷۷۹۶	کمتر از ۰/۱ هکتار
۵۲	۱	۲	۳۰۲	۲۱۲۰	۲۱	۱۰۵	۵۵۷۶	۰/۱ تا کمتر از ۰/۲ هکتار
۸۲	۱	۵	۳۷۹	۵۲۹۷	۵۲	۲۳۴	۶۰۵۷	۰/۲ تا کمتر از ۰/۵ هکتار
۶۴	۱	۴	۱۹۸	۴۶۹۶	۲۲	۲۰۰	۲۶۳۲	۰/۵ تا کمتر از ۱ هکتار
۱۲۲	۳	۷	۳۰۳	۲۲۸۶۶	۲۲۹	۸۷۵	۲۱۱۸	جمع ۱ تا کمتر از ۵ هکتار
۸۱	۳	۴	۱۹۷	۸۵۴۵	۹۳	۳۲۰	۲۳۲۳	۱ تا کمتر از ۲ هکتار
۱۶	۱	۱	۵۹	۷۰۶۶	۵۶	۲۲۷	۱۰۴۲	۲ تا کمتر از ۳ هکتار
۲۵	//	۲	۲۸	۸۲۵۲	۸۰	۲۹۷	۷۳۳	۳ تا کمتر از ۵ هکتار
۲۳	۲	۲	۳۲	۲۲۹۵۶	۲۰۵	۷۸۹	۶۰۳	جمع ۵ هکتار و بیشتر
۱۲	۲	۱	۱۶	۹۰۶۹	۹۰	۲۶۹	۶۰۶	۵ تا کمتر از ۱۰ هکتار
۳۱	۱	۲	۱۲	۸۰۰۷	۳۱	۲۰۵	۱۹۹	۱۰ تا کمتر از ۲۰ هکتار
//	//	//	۳	۲۶۷۲	۲۲	۱۶۳	۶۸	۲۰ تا کمتر از ۵۰ هکتار
.	۲	.	۱	۱۲۰۸	۴۲	۵۲	۱۰	۵۰ هکتار و بیشتر

نتایج تفصیلی سرشماری عمومی کشاورزی ۱۳۸۲ - استان تهران

۵۲- تعداد بهره‌برداری، سطح کاشت ساده، تعداد درخت و مقدار تولید سیب برحسب سن بهره‌بردار
(بهره‌برداری - هکتار - هزار اصله - تن)

(فضای باز)

تولید	کشت مجتمع ساده (نک محصولی)			کل		سن بهره‌بردار	
	تعداد درخت		سطح کشت	تعداد بهره‌بردار	تولید		تعداد بهره‌بردار
	نهال	بارور					
۴۷۲۷۵	۲۳۲	۱۲۴۱	۳۲۶۱	۲۵۳۹	۱۰۶۷۲۲	۳۱۷۷۳	جمع
۲	.	//	۱	۱	۴	۵	کمتر از ۱۵ ساله
۵۶	//	۱	۳	۷	۷۰	۲۴	۱۵-۱۹ ساله
۲۶۲	۵	۶	۲۳	۳۰	۴۶۹	۱۷۹	۲۰-۲۴ ساله
۸۱۱	۵	۲۷	۷۷	۵۶	۱۸۸۸	۵۱۵	۲۵-۲۹ ساله
۱۴۱۸	۶	۳۵	۱۰۸	۱۱۹	۲۴۷۷	۱۱۲۸	۳۰-۳۴ ساله
۲۲۹۰	۱۱	۶۲	۱۸۴	۲۱۵	۶۵۱۳	۱۸۸۶	۳۵-۳۹ ساله
۳۷۲۴	۲۴	۹۲	۲۵۲	۳۱۸	۹۸۱۶	۳۰۹۶	۴۰-۴۴ ساله
۸۹۵۲	۲۹	۲۲۲	۴۹۸	۲۹۷	۱۵۱۵۹	۲۸۲۶	۴۵-۴۹ ساله
۴۳۸۲	۳۱	۱۲۵	۳۳۸	۵۰۷	۱۴۱۷۳	۲۷۶۵	۵۰-۵۴ ساله
۶۰۲۷	۲۲	۱۲۳	۳۵۴	۳۴۳	۱۱۴۹۵	۲۲۷۵	۵۵-۵۹ ساله
۶۲۴۵	۲۲	۱۵۸	۴۳۲	۴۴۵	۱۲۵۶۷	۲۳۱۰	۶۰-۶۴ ساله
۶۴۶۹	۳۵	۱۸۷	۴۵۴	۳۶۸	۱۲۱۴۸	۲۰۴۶	۶۵-۶۹ ساله
۴۰۸۲	۲۸	۱۱۹	۳۰۹	۴۱۸	۹۹۰۶	۳۱۷۷	۷۰-۷۴ ساله
۱۱۱۶	۸	۲۶	۱۰۴	۱۴۵	۲۲۳۶	۱۱۷۹	۷۵-۷۹ ساله
۱۵۲۶	۶	۲۸	۱۲۴	۱۷۰	۴۰۰۲	۱۴۴۱	۸۰ ساله و بیشتر

۵۴- تعداد بهره‌بردار، سطح کاشت ساده، تعداد درخت و مقدار تولید سیب برحسب سن بهره‌بردار (دنباله)

(بهره‌برداری - هکتار - هزار اصله - تن)

(فضای یاز)

تولید	کاشت پراکنده			کاشت مجتمع مخلوط (چندمحصولی)				سن بهره‌بردار
	تعداد درخت		تعداد بهره‌برداری	تولید	تعداد درخت		تعداد بهره‌برداری	
	نهال	بارور			نهال	بارور		
۶۲۵	۱۱	۲۵	۱۸۲۰	۵۹۰۱۲	۵۲۵	۲۲۴۶	۲۶۶۵۹	جمع
.	.	.	.	۱	//	//	۴	کمتر از ۱۵ ساله
۱	.	//	۱	۱۲	//	۱	۲۶	۱۵-۱۹ ساله
۱	//	//	۱۱	۲۰۵	۸	۹	۱۴۱	۲۰-۲۴ ساله
۱۰	//	//	۲۴	۱۰۶۷	۱۱	۳۷	۲۲۹	۲۵-۲۹ ساله
۱۷	//	۱	۹۹	۲۰۲۲	۲۲	۱۰۷	۹۲۹	۳۰-۳۴ ساله
۲۲	۱	۱	۱۲۸	۴۱۹۰	۶۰	۱۲۷	۱۵۶۴	۳۵-۳۹ ساله
۴۱	۲	۲	۲۰۹	۶۰۵۱	۲۷	۱۱۷	۲۵۹۲	۴۰-۴۴ ساله
۶۲	۲	۲	۲۰۴	۶۹۴۴	۶۵	۲۵۵	۳۲۵۶	۴۵-۴۹ ساله
۴۵	۱	۲	۲۲۲	۸۷۴۴	۵۸	۲۰۰	۴۰۷۲	۵۰-۵۴ ساله
۲۵	//	۲	۱۷۴	۵۲۲۳	۵۸	۲۲۰	۲۷۸۵	۵۵-۵۹ ساله
۲۶	۱	۲	۲۲۶	۸۲۷۶	۶۲	۲۸۱	۳۶۶۹	۶۰-۶۴ ساله
۲۵	//	۲	۱۷۲	۵۷۴۴	۳۲	۱۸۲	۲۵۲۹	۶۵-۶۹ ساله
۶۱	۲	۵	۱۹۲	۵۷۶۳	۴۶	۲۲۶	۲۵۹۰	۷۰-۷۴ ساله
۱۶	//	۱	۵۹	۲۱۰۴	۱۲	۸۵	۹۸۰	۷۵-۷۹ ساله
۲۲	۱	۲	۸۸	۲۴۴۴	۲۴	۱۱۰	۱۰۹۱	۸۰ ساله و بیشتر

نتایج تفصیلی سرشماری عمومی کشاورزی ۱۳۸۲ - استان تهران

۵۵- تعداد بهره‌برداری، سطح کاشت ساده، تعداد درخت و مقدار تولید گلابی برحسب شهرستان

(بهره‌برداری - هکتار - هزار اصله - تن)

(فضای باز)

شهرستان	کل		کاشت مجتمع ساده (تک محصولی)		
	تعداد بهره‌برداری	تولید	سطح کاشت	تعداد درخت	
				نهار	بارور
تهران	۲۱۸۱۳	۲۱۱۷۳	۲۲۸	۱۲۶	۱۳
اسلامشهر	۷۰	۴۷	.	.	.
پاکدشت	۲۶	۱	.	.	.
تهران	۶۱۸۸	۲۱۵	//	//	.
دموند	۵۲۹۹	۲۰۲۳	۲۴	۸	۱
ریاض کریم	۲۷	۵۷	۲	.	.
ری	۳	//	.	.	.
ساوجبلاغ	۵۲۹۷	۶۷۳۳	۴۰	۱۷	۱
شمیرانات	۲۰۴۵	۴۶۲	۱۱	۲	//
شهریار	۱۹۹۵	۷۳۴۰	۹۲	۵۹	۲
فیروزکوه	۷۰۵	۵۱۲	۲۴	۱۴	۲
کرج	۴۹۲۳	۳۲۵۸	۶۸	۲۷	۶
نظرآباد	۱۹۹	۵۲۵	۷	۷	//
ورامین	۳۷	۲	.	.	.

شهرستان	تعداد بهره‌برداری		کاشت مجتمع مخلوط (چند محصولی)			کاشت پراکنده	
	تعداد	تولید	تعداد بهره‌برداری	تعداد درخت		تولید	تعداد بهره‌برداری
				نهار	بارور		
تهران	۱۹۸۷۷	۶۳۵	۱۷۰۳۱	۸۷	۱۵	۲	۳۵۱
اسلامشهر	۶۲	۲	۲۲	۱	۸	.	۳
پاکدشت	۱۱	//	۱	//	۱۵	//	//
تهران	۱۰۷۲	۹	۲۰۲	۳	۱۱۱	۱	۱۲
دموند	۵۰۵۸	۶۵	۱۵۶۹	۳۰	۲۱۰	۴	۱۰۹
ریاض کریم	۶	۱	۳۰	//	۱۹	//	۲
ری	۳	//	//
ساوجبلاغ	۵۰۳۶	۱۹۱	۶۱۲۸	۲۴	۲۱۳	۲	۳۷
شمیرانات	۱۳۹۶	۲۰	۳۳۴	۲	۶۳۷	۵	۹۳
شهریار	۱۷۲۸	۲۰۳	۵۶۴۳	۱۱	۱۷۵	۲	۵۲
فیروزکوه	۵۸۱	۱۲	۳۳۷	۲	۱۱۴	۱	۲۵
کرج	۴۷۷۱	۱۲۴	۲۵۲۶	۱۳	۱۰۲	۱	۹
نظرآباد	۱۳۷	۸	۱۹۵	۲	۵۵	۱	۷
ورامین	۱۸	//	۲	//	۱۹	//	۱

۵۶- تعداد بهره‌برداری، سطح کاشت ساده، تعداد درخت و مقدار تولید گیلاس و آلبالو برحسب شهرستان (بهره‌برداری - هکتار - هزار اصله - تن)

(فضای باز)

شهرستان	کل		کاشت مجتمع ساده (تک محصولی)		
	تعداد بهره‌برداری	تولید	تعداد بهره‌برداری	تعداد درخت	
				نهال	بارور
تهران	۲۱۷۸۷	۲۵۴۵۶	۴۵۵۴	۱۲۷۶	۶۸۴
اسلامشهر	۶۲	۲۴	.	.	.
پاکدشت	۵۱	۴	.	.	.
تهران	۲۲۴۱	۲۷۰۲	۲۵۱	۱۷۷	۸۲
دماوند	۷۲۵۴	۴۴۹۵	۱۲۰	۱۳۲	۲۴
ریاط کریم	۱۵	۱	.	.	.
ری	۵	//	.	.	.
ساوجبلاغ	۸۲۲۲	۲۶۰۹	۵۱۴	۲۰۷	۸۵
شمیرانات	۴۳۷۷	۶۷۲۹	۲۱۰۷	۵۹۵	۳۹۵
شهریار	۱۹۸۲	۲۵۰۹	۳۹	۳۱	۲۱
فیروزکوه	۶۳۷	۳۲۱	۶	۶	۴
کرج	۶۵۴۶	۲۷۰۶	۲۱۱	۱۱۵	۵۳
نظرآباد	۳۷۴	۲۲۴	۷	۱۳	۴
ورامین	۱۹	۱	.	.	.

شهرستان	کاشت مجتمع مخلوط (چندمحصولی)		کاشت پراکنده		
	تعداد بهره‌برداری	تولید	تعداد بهره‌برداری	تعداد درخت	
				نهال	بارور
تهران	۲۶۷۸۸	۳۳۰۱	۱۴۴۵۷	۱۶۶۱	۲۵
اسلامشهر	۵۵	۱	۲۲	۸	//
پاکدشت	۳۶	۱	۲	۱۵	//
تهران	۱۷۵۱	۵۶	۱۲۹۶	۵۴	۱
دماوند	۶۷۳۴	۱۶۶	۲۷۵۲	۲۵۲	۱۶
ریاط کریم	۷	//	۱	۸	//
ری	.	.	.	۵	//
ساوجبلاغ	۷۳۵۷	۲۹۴	۲۵۳۱	۴۰۹	۸
شمیرانات	۲۱۰۶	۱۲۹	۱۵۰۹	۱۷۲	۲
شهریار	۱۷۴۰	۹۸	۱۶۲۹	۲۱۱	۲
فیروزکوه	۵۴۹	۱۵	۲۷۵	۸۲	۱
کرج	۶۱۷۹	۵۲۸	۴۲۳۴	۱۲۹	۲
نظرآباد	۲۶۸	۱۲	۱۰۲	۱۰۲	۳
ورامین	۷	//	//	۱۳	//

نتایج تفصیلی سرشماری عمومی کشاورزی ۱۳۸۲ - استان تهران

۵۷- تعداد بهره‌برداری، سطح کاشت ساده، تعداد درخت و مقدار تولید زردآلو و قیسی برحسب شهرستان (بهره‌برداری - هکتار - هزار اصله - تن)

(فضای باز)

شهرستان	کل		کاشت مجتمع ساده (تک محصولی)				
	تعداد بهره‌برداری	تولید	سطح کاشت	تعداد درخت			
				بارور	نهال		
تولید	تعداد بهره‌برداری	تولید	تعداد بهره‌برداری	سطح کاشت	بارور	نهال	
تهران	۲۰۱۸۱	۲۶۵۳۱	۷۶۶	۵۷۲	۲۲۸	۵۳	۵۰۸۲
اسلامشهر	۹۲	۲۱۴	۹	۷	۳	//	۲۰
پاکدشت	۴۹	۲۵	۱	⊙	⊙	⊙	⊙
تهران	۱۱۷۲	۱۷۸	۱۵	۵	۲	۲	۲۴
دماوند	۵۶۱۹	۲۹۳۶	۳۰۸	۱۸۰	۶۲	۲۷	۱۱۸۵
ریاض کریم	۳۷	۲۸	۴	۱	۱	//	۶
ری	۸	۱	۰	۰	۰	۰	۰
ساوجبلاغ	۴۱۷۶	۴۵۲	۲۲	۱۰	۲	۲	۲۱
شمیرانات	۱۳۳۷	۱۳۶	۴	۱	//	//	۸
شهریار	۲۶۹۷	۱۸۸۲۶	۳۰۳	۲۶۳	۱۱۲	۱۳	۳۰۲۴
فیروزکوه	۹۲۸	۱۷۷۲	۳۷	۳۰	۱۳	۲	۲۵۲
کرج	۲۷۲۶	۱۷۷۸	۶۲	۶۱	۲۴	۵	۲۸۲
نظرآباد	۳۰۹	۱۳۹	۱	⊙	⊙	⊙	⊙
ورامین	۲۰	۲۳	۰	۰	۰	۰	۰

شهرستان	کاشت مجتمع مخلوط (چندمحصولی)			کاشت پراکنده			
	تعداد بهره‌برداری	تعداد درخت		تعداد بهره‌برداری	تعداد درخت		
		بارور	نهال		بارور	نهال	
تولید	تولید	تولید	تولید	تولید	تولید	تولید	
تهران	۱۸۰۶۹	۱۰۰۸	۱۶۱	۲۱۱۴۴	۱۳۷۸	۱۵	۳۰۵
اسلامشهر	۷۳	۹	//	۱۷۱	۱۱	//	۳
پاکدشت	۳۲	۱	//	۱۶	۱۶	//	۱
تهران	۱۰۷۴	۷	۵	۱۳۰	۸۶	//	۴
دماوند	۵۱۳۰	۱۱۷	۲۷	۱۶۴۸	۱۸۶	۳	۱۰۴
ریاض کریم	۹	۱	۰	۱۷	۲۴	//	۵
ری	۱	⊙	⊙	⊙	۷	//	۱
ساوجبلاغ	۳۹۲۵	۴۹	۱۱	۲۲۴	۲۳۱	۱	۷
شمیرانات	۹۰۸	۶	۱	۹۶	۴۲۵	۲	۲۲
شهریار	۳۲۵۸	۶۶۹	۵۱	۱۵۷۷۰	۱۵۱	۵	۵۱
فیروزکوه	۸۲۹	۷۰	۳	۱۵۰۹	۶۳	//	۱۲
کرج	۲۶۱۰	۷۳	۱۴	۱۲۸۷	۶۱	//	۸
نظرآباد	۲۱۰	۱۲	۷	۶۴	۹۹	۲	۷۵
ورامین	۱۰	۱	//	۲۲	۲۰	//	۲

۵۸- تعداد بهره‌برداری، سطح کاشت ساده، تعداد درخت و مقدار تولید هلو، شلیل و شفتالو برحسب شهرستان (بهره‌برداری - هکتار - هزار اصله - تن)

(فضای باز)

شهرستان	کل		کاشت مجتمع ساده (تک محصولی)			
	تعداد بهره‌برداری	تولید	تعداد بهره‌برداری	سطح کاشت	تعداد درخت	
					پارور	نهال
تولید	تولید	تولید	تولید	تولید	تولید	تولید
تهران	۱۱۶۳۱	۵۲۵۳۲	۱۰۶۱	۱۴۴۷	۹۰۶	۳۳۳
اسلامشهر	۵۲	۱۳۷	۲	۱۰	۸	۰
پاکدشت	۱۲	۱	۰	۰	۰	۰
تهران	۱۰۶۲	۱۰۸۹	۸۴	۲۶	۱۱	۷
دماوند	۲۹۹۰	۸۲۹۱	۲۹	۶۵	۱۹	۱۹
رباط کریم	۱۳	۲۲	۱	۵	۵	۵
ری	۲	//	۰	۰	۰	۰
ساجبلاغ	۲۹۵۲	۲۵۱۶۲	۶۵۲	۸۹۳	۵۳۰	۱۵۲
شمیرانات	۶۲۹	۷۲	۶	//	//	//
شهریار	۷۵۲	۵۳۷۷	۱۰۴	۱۸۴	۱۶۲	۶۶
فیروزکوه	۱۳۱	۲۶	۱	۵	۵	۵
کرج	۱۳۲۸	۷۷۱	۱۲	۶۳	۷۹	۵
نظرآباد	۶۶۲	۲۵۸۲	۱۲۸	۲۰۵	۹۷	۸۴
ورامین	۱۸	۲	۰	۰	۰	۰

شهرستان	تعداد بهره‌برداری		تعداد درخت		تولید	کاشت مجتمع مخلوط (چندمحصولی)	
	تعداد بهره‌برداری	تولید	تعداد بهره‌برداری	تعداد درخت			
				تولید	تولید	تولید	تولید
تهران	۹۹۰۳	۲۲۱۵	۷۰۲	۲۲۱۵	۲۸۲۹۱	۶۹۸	۱۸
اسلامشهر	۴۵	۵	۷	۵	۸۲	۴	//
پاکدشت	۵	//	//	//	//	۹	//
تهران	۸۷۵	۲۲	۲۰	۲۲	۷۵۲	۱۰۷	۳
دماوند	۲۸۲۹	۲۵۲	۲۰۴	۲۵۲	۷۵۲۴	۱۱۹	۷
رباط کریم	۴	۲	۰	۲	۲۰	۸	//
ری	۱	۵	۵	۵	۵	۲	۵
ساجبلاغ	۳۲۰۲	۱۴۱۷	۲۹۲	۱۴۱۷	۲۳۵۲۰	۱۰۷	۲
شمیرانات	۲۸۲	۵	۲	۵	۵۸	۱۶۱	۱
شهریار	۶۲۰	۲۱۳	۶۸	۲۱۳	۲۷۹۶	۳۰	//
فیروزکوه	۱۱۱	۱	۱	۱	۲۶	۱۹	//
کرج	۱۲۹۹	۳۷	۲۳	۳۷	۵۱۱	۱۸	۱
نظرآباد	۲۱۸	۱۲۹	۸۴	۱۲۹	۱۹۵۸	۱۰۹	۲
ورامین	۱۰	//	//	//	۲	۸	//

نتایج تفصیلی سرشماری عمومی کشاورزی ۱۳۸۷ - استان تهران

۵۹- تعداد بهره‌برداری، سطح کاشت ساده، تعداد درخت و مقدار تولید انواع آلو و گوجه برحسب شهرستان (بهره‌برداری - هکتار - هزار اصله - تن)

(فضای باز)

شهرستان	کل		کاشت مجتمع ساده (تک محصولی)		
	تعداد بهره‌برداری	تولید	تعداد بهره‌برداری	تعداد درخت	
				بارور	نهال
تهران	۱۵۸۶۷	۲۲۸۵۹	۳۰۱	۲۳۴	۲۲۶۴
اسلامشهر	۶۸	۱۰۷	۲	۳	۲۶
پاکدشت	۲۲	۳	۰	۰	۰
تهران	۷۲۶	۱۸۰	۱۶	۴	۲۷
دماوند	۳۲۷۲	۲۶۰	۴	//	۱
رباط کریم	۲۸	۴۷	۰	۰	۰
ری	۸	۱	۰	۰	۰
ساوجبلاغ	۴۱۲۰	۷۲۰۱	۵۲	۷۹	۶۹۷
شمیرانات	۱۱۷۳	۱۰۶	۲	//	۱
شهریار	۲۲۲۰	۱۳۶۷۲	۱۷۸	۱۹۵	۲۰۲۶
فیروزکوه	۲۵۳	۸۱	۳	۱	۲۰
کرج	۲۵۱۶	۱۲۰۲	۲۶	۳۲	۱۸۶
نظرآباد	۲۴۰	۶۹۶	۲	۰	۰
ورامین	۱۱	۱	۰	۰	۰

شهرستان	تعداد بهره‌برداری		تولید	کاشت مجتمع مخلوط (چند محصولی)		
	تعداد	تعداد درخت		کاشت پراکنده		
				تعداد بهره‌برداری	تعداد درخت	
تهران	۱۳۴۲۴	۲۴۶	۲۷۸	۲-۳۹۸	۱۱۷۳	۱۴۶
اسلامشهر	۶۲	۷	۲۵	۸۱	۲	۰
پاکدشت	۱۲	//	//	۱	//	۰
تهران	۶۴۵	۷	۲	۱۲۸	۱	۲
دماوند	۲۲۶۶	۲۵	۷	۲۸۵	۴	۱۵
رباط کریم	۹	۱	//	۲۰	۱	۷
ری	۲	۰	۰	۰	//	//
ساوجبلاغ	۳۹۱۶	۲۰۳	۱۵۷	۶۵۸۶	۶	//
شمیرانات	۷۵۱	۶	۱	۷۰	۲	۱۹
شهریار	۲۹۲۴	۵۲۱	۵۲	۱۱۵۱۷	۳	۲۵
فیروزکوه	۲۰۸	۲	//	۵۶	۲	۳۰
کرج	۲۴۲۱	۵۸	۱۵	۱۰۱۱	//	۵
نظرآباد	۱۹۱	۱۵	۱۶	۳۲۲	۱	۴
ورامین	۶	//	//	۱	//	۱

۶۰- تعداد بهره‌برداری، سطح کاشت ساده، تعداد درخت و مقدار تولید زیتون برحسب شهرستان

(بهره‌برداری - هکتار - هزار اصله - تن)

(فضای باز)

تولید	کاشت مجتمع ساده (تک محصولی)			کل		شهرستان	
	تعداد درخت		سطح کاشت	تعداد بهره‌برداری	تولید		تعداد بهره‌برداری
	نهال	بارور					
۲۴۳	۳۰۳	۹۹	۵۰۴	۳۷	۲۴۳	۲۱۵	تهران
⊙	⊙	⊙	⊙	۲	۲	۱۲	اسلامشهر
۱۰۰	۲۱	۲۲	۷۷	۱۰	۱۰۰	۲۵	پاکدشت
⊙	⊙	⊙	⊙	۱	۷۵	۳۲	تهران
⊙	⊙	⊙	⊙	۱	//	۱۱	دماوند
.	۳	رباط کریم
.	۵	.	۹	۶	.	۱۲	ری
.	۱۲	ساجیباغ
.	۳	شمیرانات
⊙	⊙	⊙	⊙	۱	//	۱۹	شهریار
⊙	⊙	⊙	⊙	۱	⊙	۱	فیروزکوه
⊙	⊙	⊙	⊙	۲	۴	۲۴	کرج
.	نظر آباد
۶۱	۲۴۲	۶۱	۳۷۵	۱۳	۶۲	۵۰	ورامین

تولید	کاشت پراکنده			کاشت مجتمع مخلوط (چندمحصولی)			شهرستان	
	تعداد درخت		تعداد بهره‌برداری	تولید	تعداد درخت			تعداد بهره‌برداری
	نهال	بارور			نهال	بارور		
//	۲	//	۶۲	۱	۵	//	۱۱۲	تهران
.	//	.	۲	//	//	//	۷	اسلامشهر
//	//	//	۱۳	//	//	//	۱۲	پاکدشت
.	.	.	.	//	۱	//	۳۲	تهران
.	.	.	.	//	//	//	۱۰	دماوند
⊙	⊙	⊙	۲	⊙	⊙	⊙	۱	رباط کریم
.	۱	.	۶	⊙	⊙	⊙	۱	ری
.	//	//	۱۲	ساجیباغ
⊙	⊙	⊙	۱	⊙	⊙	⊙	۲	شمیرانات
//	//	//	۴	//	۲	//	۱۴	شهریار
.	فیروزکوه
.	//	.	۵	//	//	//	۱۷	کرج
.	نظر آباد
//	۱	//	۲۸	//	//	//	۱۰	ورامین

۶۱- تعداد بهره‌برداری، سطح کاشت ساده، تعداد درخت و مقدار تولید انار برحسب شهرستان (بهره‌برداری - هکتار - هزار اصله - تن)

(فضای باز)

تولید	کاشت مجتمع ساده (تک محصولی)			کل		شهرستان	
	تعداد درخت		سطح کاشت	تعداد بهره‌برداری	تولید		تعداد بهره‌برداری
	نهال	بارور					
۶۴۵۷	۸۱	۴۲۱	۷۰۸	۱۱۵۳	۹۵۸۲	۲۶۱۲	تهران
۱۵۹	.	۷	۱۰	۱۹	۲۵۶	۱۴۹	اسلامشهر
۲۴۲۱	۴	۱۷۶	۲۲۸	۳۶۹	۲۶۳۰	۹۶۱	پاکدشت
۳۵۴	۱	۱۶	۲۰	۴۳	۷۱۶	۵۳۶	تهران
۳۲۶	۲	۱۷	۶۷	۸۲	۲۷۲	۴۵۴	دماوند
۳۱	//	۲	۲	۹	۶۷	۱۱۶	رباط کریم
۹۷۷	۶	۲۲	۱۳۵	۱۹۸	۱۳۶۵	۳۶۰	ری
⊙	⊙	⊙	⊙	۱	۵۲	۱۴۰۲	ساوجبلاغ
.	//	۲۶	شمیرانات
۲۵۲	۲۶	۴۹	۷۱	۵۷	۶۰۷	۹۷۳	شهریار
۶۲۹	۲۷	۱۹	۷۲	۵۸	۱۰۴۶	۱۱۳	فیروزکوه
۱۴	۲	۲	۷	۱۱	۳۱۱	۷۶۲	کرج
.	۱	۷۹	نظرآباد
۱۰۸۵	۱۲	۶۱	۷۲	۳۰۵	۲۱۰۸	۱۶۸۱	درامین

تولید	کاشت پراکنده			کاشت مجتمع مخلوط (چند محصولی)				شهرستان
	تعداد درخت		تعداد بهره‌برداری	تولید	تعداد درخت		تعداد بهره‌برداری	
	نهال	بارور			نهال	بارور		
۴۸۶	۳	۲۸	۲۳۰۷	۲۷۳۹	۲۰	۱۳۵	۴۱۶۹	تهران
۱۵	//	۱	۲۴	۸۲	//	۲	۱۰۷	اسلامشهر
۱۱۷	//	۷	۴۸۵	۸۲	//	۸	۱۱۰	پاکدشت
۵	//	//	۳۱	۳۵۷	۲	۱۶	۲۶۲	تهران
۲	//	//	۸	۱۴۵	۴	۹	۲۶۳	دماوند
۲۱	//	۱	۸۱	۱۵	//	۱	۲۶	رباط کریم
۷۸	//	۷	۱۳۰	۲۶۰	۴	۱۳	۳۳	ری
۴	//	//	۱۵۸	۴۸	۲	۴	۱۲۴۵	ساوجبلاغ
//	//	//	۵	//	//	//	۲۱	شمیرانات
۲۲	۲	۲	۲۱۶	۲۲۳	۲	۱۲	۶۲۲	شهریار
⊙	⊙	⊙	۱	۴۰۶	۲	۱۲	۵۹	فیروزکوه
//	//	//	۲۶	۲۹۷	۳	۱۹	۷۲۴	کرج
۱	//	//	۴۵	//	//	//	۳۴	نظرآباد
۲۱۰	۱	۱۰	۱۰۱۸	۸۱۳	۱	۴۸	۲۶۳	درامین

۶۲- تعداد بهره‌برداری، سطح کاشت ساده، تعداد درخت و مقدار تولید بادام آبی برحسب شهرستان

(بهره‌برداری - هکتار - هزار اصله-تن)

(فضای باز)

شهرستان	کل		کاشت مجتمع ساده (تک محصولی)		
	تعداد بهره‌برداری	تولید	سطح کاشت	تعداد درخت	
				پارور	نهال
تهران	۲۹۶۰	۴۱۸	۱۱۸	۳۳	۲۲۳
اسلامشهر	۱۱	۲	⊙	⊙	⊙
پاکدشت	۴	//	.	.	.
تهران	۲۴۸	۳۵	۱	۱	۲
دماوند	۱۰۷۳	۳۶	۱۵	۲	۲
رباط کریم	۲۵	۷	⊙	⊙	⊙
ری	۱۶	۴	⊙	⊙	⊙
ساوجبلاغ	۷۱۶	۲۰۲	۴۱	۱۵	۱۷۵
شمیرانات	۱۸۶	۱۴	۷	۲	۶
شهریار	۱۲۵	۵	⊙	⊙	⊙
فیروزکوه	۵۴	//	⊙	⊙	⊙
کرج	۳۳۲	۱۰۸	۲۲	۹	۲۵
نظرآباد	۵۸	۱	.	.	.
ورامین	۴	//	.	.	.

شهرستان	کاشت مجتمع مخلوط (چند محصولی)			کاشت پراکنده		
	تعداد بهره‌برداری	تعداد درخت		تعداد بهره‌برداری	تعداد درخت	
		پارور	نهال		پارور	نهال
تهران	۲۶۵۶	۹۶	۱۲۹	۲۴۸	۳	۱۳
اسلامشهر	۷	//	//	۲	//	۲
پاکدشت	.	.	.	۲	//	//
تهران	۳۲۸	۴	۵	۱۶	//	۲
دماوند	۱۰۲۷	۱۷	۱۰۴	۲۹	//	۲
رباط کریم	۵	//	//	۲۹	//	۲
ری	۳	//	//	۱۲	//	۲
ساوجبلاغ	۶۵۸	۷	۶	۵۱	//	//
شمیرانات	۱۴۸	۱	۱	۲۳	۱	۱
شهریار	۷۸	۱	۱	۲۵	//	۱
فیروزکوه	۲۷	//	۱	۶	//	//
کرج	۳۰۹	۶۱	۱۲	۶	//	//
نظرآباد	۴۴	۴	۱	۱۲	//	//
ورامین	۱	⊙	⊙	۲	.	//

۶۳- تعداد بهره‌برداری، سطح کاشت ساده، تعداد درخت و مقدار تولید گردو برحسب شهرستان

(بهره‌برداری - هکتار - هزار اصله - تن)

(فضای باز)

تولید	کاشت مجتمع ساده (تک محصولی)				کل		شهرستان
	تعداد درخت		سطح کاشت	تعداد بهره‌برداری	تولید	تعداد بهره‌برداری	
	نهال	بارور					
۲۲۸۱	۲۹۳	۲۲۵	۱۵۱۱	۲۵۰۵	۱۱۳۵۰	۳۹۶۲۳	تهران
۱۱۴	//	۷	۲۰	۲۵	۲۹۲	۲۲۲	اسلامشهر
۵۸	//	۳	۱۱	۱۷	۱۲۳	۲۸۰	پاکدشت
۱۱۹	۱۲	۱۱	۵۵	۱۴۲	۱۱۴۱	۲۶۲۸	تهران
۲۲۸	۱۲۵	۲۹	۲۲۳	۵۳۰	۱۹۷۵	۹۴۶۶	هماوند
۳۰	//	۲	۳	۶	۶۸	۱۷۲	رباط کریم
۱۲۱	۱	۲	۱۶	۱۲	۱۴۲	۹۵	ری
۲۲۰	۵۵	۵۲	۴۴۵	۷۲۵	۶۵۵	۱۰۴۷۷	ساوجبلاغ
۱۵۱	۲۳	۹	۵۶	۱۹۲	۸۸۴	۳۶۷۹	شمیرانات
۲۸۶	۱۰	۲۱	۷۲	۶۴	۲۷۵۰	۲۲۷۱	شهریار
۴۶۶	۱۷	۵۲	۲۵۰	۵۴۱	۱۴۸۳	۱۸۲۰	فیروزکوه
۸۹	۱۰	۱۹	۹۶	۱۶۵	۱۳۴۹	۶۱۵۹	کرج
۸	۲۴	۳	۱۹	۲۲	۹۶	۶۲۷	نظرآباد
۱۹۰	۵	۱۰	۳۶	۵۵	۲۸۹	۵۹۶	ورامین

تولید	کاشت پراکنده			کاشت مجتمع مخلوط (چند محصولی)				شهرستان
	تعداد درخت		تعداد بهره‌برداری	تولید	تعداد درخت		تعداد بهره‌برداری	
	نهال	بارور			نهال	بارور		
۱۱۲۱	۶۰	۶۹	۶۸۲۵	۷۹۴۸	۴۸۳	۵۷۱	۳۰۵۲۲	تهران
۳۵	//	۲	۵۲	۱۴۵	۱	۶	۱۵۷	اسلامشهر
۱۹	//	۱	۲۲۴	۳۵	۱	۲	۱۴۰	پاکدشت
۱۱۴	۱	۲	۲۴۶	۹۰۷	۳۰	۳۶	۲۱۴۹	تهران
۲۲۷	۲۹	۲۱	۱۵۵۸	۱۲۵۰	۱۴۵	۹۷	۷۴۲۲	هماوند
۱۸	۱	۱	۱۴۴	۲۰	۱	//	۲۲	رباط کریم
۱۳	//	۱	۷۱	۱۰	۱	۱	۱۲	ری
۶	۶	۸	۱۰۱۱	۲۲۹	۱۳۰	۱۵۲	۸۸۶۶	ساوجبلاغ
۲۲۱	۸	۱۲	۱۴۱۸	۵۱۲	۱۸	۲۸	۲۰۷۳	شمیرانات
۲۶۰	۷	۱۱	۹۶۲	۲۱۰۳	۱۶	۸۳	۲۲۵۳	شهریار
۲۳	۲	۱	۱۱۰	۹۹۲	۲۵	۲۸	۱۱۷۲	فیروزکوه
۴۸	۱	۲	۲۲۵	۱۲۱۲	۵۵	۱۱۲	۵۶۸۳	کرج
۶	۲	۴	۲۶۰	۸۱	۶۰	۱۲	۳۶۹	نظرآباد
۶۰	۲	۲	۳۵۴	۱۳۹	۱	۴	۱۹۵	ورامین

۶۴- تعداد بهره‌برداری، سطح کاشت ساده، تعداد درخت و مقدار تولید پسته برحسب شهرستان

(بهره‌برداری - هکتار - هزار اصله - تن)

(فضای باز)

تولید	کاشت مجتمع ساده (تک محصولی)			کل		شهرستان	
	تعداد درخت		سطح کاشت	تعداد بهره‌برداری	تولید		تعداد بهره‌برداری
	نهال	بارور					
۲۵۲	۱۷۲۹	۷۴	۱۹۹۰	۲۴۳	۲۷۴	۵۰۱	تهران
⊙	⊙	⊙	⊙	۱	۱	۴	اسلامشهر
۲۱	۱۲۶	۲	۸۹	۱۴	۲۱	۲۲	پاکدشت
.	//	۱۹	تهران
//	.	//	//	۳	//	۲۳	دماوند
.	//	۹	ریاح کریم
۳۰	۹۳	۵	۱۱۰	۲۶	۳۰	۳۰	ری
۱۱	//	۳	۴	۳۰	۱۲	۹۷	ساوجبلاغ
.	//	۶	شمیرانات
۱۰۰	۱۹۸	۲۷	۱۸۶	۵۳	۱۰۱	۱۰۵	شهریار
.	⊙	۲	فیروزکوه
۶۵	۵۰	۸	۷۱	۴۸	۷۹	۷۸	کرج
۶	۶۲	۶	۸۸	۱۹	۶	۳۶	نظرآباد
۱۲۲	۱۱۹۸	۲۳	۱۴۴۴	۴۹	۱۲۴	۷۱	ورامین

تولید	کاشت پراکنده			کاشت مجتمع مخلوط (چندمحصولی)			شهرستان	
	تعداد درخت		تعداد بهره‌برداری	تولید	تعداد درخت			تعداد بهره‌برداری
	نهال	بارور			نهال	بارور		
۳	۴	۲	۹۰	۱۸	۱۲	۴	۱۷۲	تهران
۱	//	//	۴	اسلامشهر
.	//	.	۶	⊙	⊙	⊙	۲	پاکدشت
⊙	⊙	⊙	۲	//	۲	//	۱۷	تهران
.	.	.	.	//	//	//	۲۱	دماوند
//	//	//	۷	⊙	⊙	⊙	۲	ریاح کریم
⊙	⊙	⊙	۱	//	//	//	۲	ری
//	//	//	۳	۱	۲	۱	۶۴	ساوجبلاغ
⊙	⊙	⊙	۱	//	//	//	۵	شمیرانات
۱	۱	۱	۴۳	//	۳	//	۱۲	شهریار
.	.	.	.	⊙	⊙	⊙	۲	فیروزکوه
.	.	.	.	۱۴	۲	۳	۳۰	کرج
//	//	//	۷	//	۱	//	۱۰	نظرآباد
//	۳	//	۱۷	۲	//	//	۵	ورامین

۶۵- تعداد بهره‌برداری، سطح کاشت ساده، تعداد درخت و مقدار تولید انگور آبی برحسب شهرستان

(بهره‌برداری - هکتار - هزار اصله - تن)

(فصلی باز)

تولید	کاشت مجتمع ساده (تک محصولی)			کل		شهرستان	
	تعداد درخت		تعداد بهره‌برداری	تولید	تعداد بهره‌برداری		
	نهال	بارور					
۴۵۹۱۶	۲۹۲	۵۹۱۶	۴۱۹۹	۲۶۰۷	۵۰۷۲۱	۱۸۲۸۱	تهران
۲۱۱۴	۵	۲۱۲	۲۴۱	۱۹۱	۲۲۵۶	۲۰۲	اسلامشهر
۲۱۶	۲	۲۹	۲۹	۲۲	۲۶۷	۲۲۶	پاکدشت
۱۲۹۶	۵	۱۰۰	۱۵۰	۶۰	۱۶۹۶	۱۲۵۲	تهران
۹۹	۱۱	۵	۱۰	۱۴	۲۵۶	۲۹۲۷	دماوند
۱۰۵۲۲	۷۰	۱۸۹۱	۱۰۵۶	۹۹۴	۱۰۶۷۲	۱۰۲۸	رباط کریم
۱۹۵۰	۳	۱۹۱	۱۳۹	۱۲۶	۲۰۶۹	۲۵۲	ری
۵۱۱۵	۲۵	۶۴۵	۶۱۸	۹۷۲	۵۵۱۱	۲۸۲۱	ساوجبلاغ
۴	-	//	۱	۴	۲۴	۲۵۲	شمیرانات
۱۸۴۴۲	۱۱۲	۲۲۲۹	۱۴۸۱	۱۳۰۷	۲۰۱۰۰	۲۹۷۵	شهریار
⊙	⊙	⊙	⊙	۱	۲۷	۱۲۷	فیروزکوه
۹۹۵	۹	۱۰۹	۱۰۱	۱۸۱	۲۱۰۹	۲۷۶۲	کرج
۹۱۷	۵	۱۳۷	۱۳۳	۲۶۶	۹۷۶	۷۰۶	نظرآباد
۴۱۴۶	۲۶	۲۶۷	۲۴۰	۲۶۸	۴۶۵۸	۱۳۹۷	ورامین

تولید	کاشت پراکنده			کاشت مجتمع مخلوط (چندمحصولی)				شهرستان
	تعداد درخت		تعداد بهره‌برداری	تولید	تعداد درخت		تعداد بهره‌برداری	
	نهال	بارور			نهال	بارور		
۲۶۹	۷	۲۱	۲۴۸۲	۲۵۲۷	۱۷۱	۵۱۷	۱۱۴۲۹	تهران
۴	۱	//	۱۳	۱۲۸	۳	۱۱	۱۰۲	اسلامشهر
۲۶	//	۲	۲۱۳	۲۵	//	۱	۱۰۱	پاکدشت
۱۶	//	۱	۱۱۰	۱۸۲	۲	۱۶	۱۰۸۴	تهران
۲۴	۲	۲	۱۸۴	۲۲۲	۹۵	۱۸	۲۷۵۱	دماوند
۵	-	//	۲۱	۱۴۶	۱۰	۸	۲۳	رباط کریم
۱۹	۱	۱	۱۰۳	۱۰۰	۴	۶	۲۶	ری
۱۳	//	۲	۲۴۶	۳۸۲	۱۸	۸۰	۲۶۶۲	ساوجبلاغ
۷	//	۲	۱۰۲	۱۳	۱	۳	۲۴۶	شمیرانات
۲۵	۱	۴	۲۹۴	۱۷۲۲	۲۲	۱۷۹	۱۴۲۶	شهریار
۴	//	//	۱۸	۲۳	//	۱	۱۰۸	فیروزکوه
۱۶	//	۲	۸۷	۱۰۹۸	۱۳	۱۵۸	۲۴۹۷	کرج
۷	//	۱	۱۲۵	۵۲	//	۹	۱۲۰	نظرآباد
۹۲	۱	۴	۸۶۷	۴۲۰	۱	۲۸	۲۷۲	ورامین

۶۶- تعداد بهره‌برداری، سطح کاشت ساده، تعداد درخت و مقدار تولید انواع تیریزی^(۱) برحسب شهرستان

(بهره‌برداری - هکتار - هزار اصله)

(فضای باز)

شهرستان	کل		کاشت مجتمع ساده (تک محصولی)		
	تعداد بهره‌برداری	تولید ^(۲)	تعداد بهره‌برداری	تعداد درخت	
				سطح کاشت	بارور
تولید					
تهران	۱۳۴۰۶	۲۵۳	۵۶۷	۱۲۸۴	۵۷۰۵
اسلامشهر	۱۰۸	//	۷	۵	۴
پاکدشت	۲۷۳	۳	۱۰	۵	۳
تهران	۲۶۰	۱	۱۲	۱۸۳	۳۰۰۳
دماوند	۲۳۵۵	۱۲	۳۷	۱۵	۱۳
ریاض کریم	۸۴	۰	۱۲	۲۱۲	۲۱۸
ری	۵۴	//	۱	⊙	⊙
ساوجبلاغ	۵۵۱۲	۲۰۲	۱۰۸	۲۶۳	۱۷۲۰
شمیرانات	۸۹۸	۵	۳۰	۳	۴
شهریار	۱۸۶	۱	۳	۱	۱
فیروزکوه	۸۲۴	۱۸	۲۰۶	۶۱	۱۹۲
کرج	۲۲۲۳	۸	۱۱۰	۱۲۹	۳۲۹
نظرآباد	۲۳۴	//	۵	۳	۶
ورامین	۱۹۷	//	۲	۱	۳

شهرستان	کاشت مجتمع مخلوط (چندمحصولی)		کاشت پراکنده		
	تعداد بهره‌برداری	تولید	تعداد بهره‌برداری	تعداد درخت	
				سطح کاشت	بارور
تولید					
تهران	۸۴۲۸	۵۹۰	۲۲۷	۱۲۶	۲۲۷۶
اسلامشهر	۶۷	۲	۱	//	۲۱
پاکدشت	۳۵	۲	//	۰	۱۳
تهران	۳۳۲	۱۰	۲۸	۱	۲
دماوند	۱۲۸۸	۲۲	۱۸	۹	۳۲
ریاض کریم	۱۶	۱۲	۲	۰	۷
ری	۵	//	//	//	۶
ساوجبلاغ	۴۴۲۸	۳۶۱	۱۵۰	۱۰۷	۹۸۵
شمیرانات	۲۲۹	۱۳	۶	۴	۲۲۹
شهریار	۹۱	۱۱	۱	۱	۹۲
فیروزکوه	۱۲۸	۱۱	۱۰	//	۶۷
کرج	۱۲۵۱	۶۳	۱۶	۲	۲۷
نظرآباد	۱۰۸	۶۳	۴	//	۸
ورامین	۲۲	//	//	۰	۱۷۲

(۱) تیریزی، سپیدار، گیوه، شالک، پد، اشن و ...

(۲) تولید محصول تیریزی به واحد هزار اصله است.

فصل پنجم

**مکانیزاسیون کشاورزی
(استفاده از ماشین‌ها و ادوات کشاورزی
و آبیاری تحت فشار)**

۶۸- تعداد بهره‌برداری‌های استفاده‌کننده از هریک از ماشین‌ها و ادوات کشاورزی برحسب شهرستان

شهرستان	تراکتور	تیلر	کمپاین	تولپر	دروگر
تهران	۲۶۵۸۸	۲۴۱۵	۱۰۹۷۳	۵۲۲۲	۲۲۲۹
اسلامشهر	۸۲۷	۶۱	۳۸۱	۱۱۸	۵۰
پاکدشت	۲۲۷۲	۷۲	۱۵۰۳	۶۸۴	۲۷۰
تهران	۵۹۸	۱۹	۱۲۵	۵۰	۲۹
دماوند	۲۶۱۷	۶۵۰	۵۶	۱۳۴۶	۱۳۶
رباط کریم	۴۶۲	۳۶	۲۲۸	۲۰	۲۲
ری	۲۲۱۹	۲۱	۱۵۷۷	۳۳۸	۸۷
ساوجبلاغ	۴۰۰۲	۱۹۹	۸۸۸	۲۳۰	۱۵۱
شمیرانات	۸	۱	۰	۱	۰
شهریار	۱۶۴۱	۶۱	۵۸۸	۲۵۶	۱۲۲
فیروزکوه	۲۹۹۰	۷۵۰	۸۲	۱۳۶۹	۴۹۲
کرج	۱۶۶۰	۲۸۱	۴۶۷	۲۰۱	۲۵
نظرآباد	۲۲۲۴	۶۸	۱۵۲۸	۲۴۴	۳۷۱
ورامین	۵۰۵۵	۹۷	۳۵۲۱	۲۵۷	۵۳۵

شهرستان	علف‌چین (موور)	ردیف‌کن (ریک)	بسته‌بند (بیلر)	چاپر	ماشین خرمکوب گندم و جو
تهران	۲۶۴۳	۱۷۸۸	۳۴۴۷	۲۴۴۳	۶۷۵۸
اسلامشهر	۸۴	۴۸	۸۴	۲۳۷	۵۵
پاکدشت	۳۴۳	۲۸۰	۷۰۵	۳۱۴	۶۲۴
تهران	۷۰	۳۱	۴۴	۵۲	۹۶
دماوند	۳۱	۲	۴	۰	۵۷۶
رباط کریم	۳۴	۹	۳۸	۷۰	۳۴
ری	۳۵۹	۳۰۶	۴۰۶	۶۱۶	۷۵
ساوجبلاغ	۲۲۸	۱۷۶	۳۱۹	۱۰۵	۲۸۶
شمیرانات	۲	۰	۰	۰	۲
شهریار	۸۴	۷۸	۱۱۰	۲۰۹	۳۲۲
فیروزکوه	۶۸۹	۴۰	۱۰	۰	۱۸۶۵
کرج	۳۰	۸	۲۹	۲۶	۲۴۲
نظرآباد	۳۶۱	۲۹۱	۷۵۰	۵۹۷	۴۷۵
ورامین	۳۰۹	۵۱۹	۹۵۰	۱۱۷	۱۴۰۵



نتایج تفصیلی سرشماری عمومی کشاورزی ۱۳۸۲ - استان تهران

۶۸- تعداد بهره‌برداری‌های استفاده‌کننده از هریک از ماشین‌ها و ادوات کشاورزی برحسب شهرستان (دنباله)

شهرستان	ماشین خرم‌کوب برنج	گاواهن تراکتوری	دیسک	فلاروتر	نهرکن
تهران	۳	۲۰۱۱۵	۱۶۷۶۰	۹۷۶۳	۱۳۸۲۰
اسلامشهر	۱	۷۴۳	۷۱۵	۲۰۸	۷۰۰
پاکدشت	۰	۲۰۰۷	۱۹۲۲	۱۳۰۰	۱۷۸۸
تهران	۰	۵۲۸	۲۲۸	۱۲۴	۱۵۰
دماوند	۰	۱۸۶۰	۷۴۹	۱۳۶۱	۱۲۸
رباط کریم	۰	۴۰۴	۳۵۵	۱۷۲	۲۶۲
ری	۲	۲۰۵۹	۲۱۳۸	۱۵۱۵	۱۷۴۲
ساوجبلاغ	۰	۱۷۱۱	۱۵۶۷	۷۳۸	۱۴۳۰
شمیرانات	۰	۲	۲	۰	۰
شهریار	۰	۹۲۸	۱۰۵۷	۳۱۱	۷۶۵
فیروزکوه	۰	۲۵۷۴	۱۶۵	۹	۳۳
کرج	۰	۱۱۲۰	۹۲۱	۱۴۵	۴۳۰
نظرآباد	۰	۲۰۲۵	۲۰۵۱	۹۰۸	۱۸۵۷
ورامین	۰	۴۱۴۶	۲۶۶۸	۲۸۷۱	۴۵۳۴

شهرستان	کولتیواتور	کودپاش	سمپاش تراکتوری	سمپاش موتور	سمپاش پستی	موتور پمپ آب	
						دیزلی	برقی
تهران	۴۷۷۸	۶۵۹۷	۱۳۵۴۳	۱۶۲۹۸	۱۶۹۹۶	۱۴۶۸۵	۱۵۷۴۴
اسلامشهر	۲۳۰	۲۵۴	۳۹۲	۱۹۵	۲۰۲	۲۵۹	۷۳۰
پاکدشت	۱۲۹	۹۳۳	۶۵۸	۸۹۰	۱۰۹۱	۴۶۳	۱۳۰۵
تهران	۸۷	۱۱۲	۱۱۱	۷۹۶	۷۵۸	۸۲	۷۳۳
دماوند	۱۲۷۶	۵۵	۲۸۸۰	۲۳۲۶	۱۴۲۴	۲۰۲	۲۳۸۰
رباط کریم	۱۰۴	۱۰۷	۷۱	۶۹۰	۴۶۵	۶۱۵	۶۱۲
ری	۴۷۲	۱۵۶۱	۱۳۳۴	۳۱۷	۱۰۰۶	۶۱۰	۳۹۵
ساوجبلاغ	۱۷۴۶	۸۴۲	۳۷۵۲	۳۷۴۰	۲۸۷۶	۲۵۴۴	۲۱۶۵
شمیرانات	۲	۱	۱	۲۲۰	۷۰۱	۳۷	۱۵۸
شهریار	۱۵۲	۴۸۱	۱۵۲۶	۲۸۶۶	۱۰۲۸	۳۳۴۴	۲۷۶۹
فیروزکوه	۱	۱۵	۸۷	۶۸۲	۹۴۶	۳۶	۲۱
کرج	۲۰۲	۱۱۹	۹۱۶	۱۹۰۲	۲۰۵۷	۱۳۲۱	۱۹۳۰
نظرآباد	۳۱۱	۱۵۱۲	۱۳۹۸	۱۱۸	۱۲۸	۱۸۱۸	۶۷۸
ورامین	۶۷	۴۲۷	۴۱۶	۱۳۵۶	۳۳۰۴	۲۰۵۵	۱۸۹۰

۶۹- تعداد بهره‌برداری‌های استفاده‌کننده از هر یک از ماشین‌ها و ادوات کشاورزی برحسب وسعت اراضی کشاورزی

وسعت اراضی کشاورزی	تراکتور	تیلر	کمباین	تریلر	دروگر
جمع	۲۶۵۸۸	۲۴۱۵	۱-۹۷۳	۵۲۳۳	۲۳۲۹
بدون زمین کشاورزی	۲۶۱	۱۲	۰	۲۹۱	۰
جمع کمتر از ۱ هکتار	۵۳۰۷	۵۶۳	۲۲۱	۱۱۲۹	۱۳۳
کمتر از ۰/۱ هکتار	۵۲۸	۲۴	۹	۶۲	۶
۰/۱ تا کمتر از ۰/۲ هکتار	۶۸۰	۴۹	۱۰	۱۳۲	۲۶
۰/۲ تا کمتر از ۰/۵ هکتار	۱۹۱۶	۲۰۳	۵۳	۵۱۱	۸۷
۰/۵ تا کمتر از ۱ هکتار	۲۱۸۴	۲۸۸	۱۴۹	۳۷۵	۱۱۵
جمع ۱ تا کمتر از ۵ هکتار	۱۲۳۵۰	۱۲۹۶	۳۷۱۲	۲۰۵۵	۹۷۶
۱ تا کمتر از ۲ هکتار	۲۱۰۰	۵۲۸	۹۱۰	۶۹۹	۲۵۰
۲ تا کمتر از ۳ هکتار	۳۵۵۴	۳۶۰	۱۲۴۲	۵۸۰	۲۸۲
۳ تا کمتر از ۴ هکتار	۲۶۲۱	۲۳۰	۱۳۳۲	۴۱۰	۲۴۵
۴ تا کمتر از ۵ هکتار	۲۰۷۵	۱۷۸	۱۳۳۲	۳۶۶	۱۹۷
جمع ۵ تا کمتر از ۲۰ هکتار	۶۱۶۳	۳۱۸	۳۷۲۸	۱۲۲۰	۸۳۳
۵ تا کمتر از ۷/۵ هکتار	۲۵۲۸	۲۰۷	۲۳۷۳	۵۹۶	۴۰۳
۷/۵ تا کمتر از ۱۰ هکتار	۱۱۱۳	۷۶	۷۸۴	۱۷۸	۱۳۲
۱۰ تا کمتر از ۱۵ هکتار	۱۶۰۵	۱۱۱	۱۱۴۱	۳۲۵	۲۲۲
۱۵ تا کمتر از ۲۰ هکتار	۶۰۶	۲۴	۴۳۹	۱۲۱	۸۶
جمع ۲۰ تا کمتر از ۵۰ هکتار	۱۱۹۱	۷۵	۹۰۸	۲۹۱	۱۷۲
۲۰ تا کمتر از ۲۵ هکتار	۵۳۷	۳۵	۳۹۳	۱۱۷	۷۰
۲۵ تا کمتر از ۳۵ هکتار	۴۱۶	۲۱	۲۳۲	۹۷	۶۳
۳۵ تا کمتر از ۵۰ هکتار	۲۳۹	۱۹	۱۸۱	۷۷	۲۰
جمع ۵۰ هکتار و بیشتر	۵۱۵	۵۲	۳۸۱	۱۴۷	۱۰۶
۵۰ تا کمتر از ۱۰۰ هکتار	۲۲۰	۲۸	۲۳۷	۱۰۶	۵۴
۱۰۰ تا کمتر از ۲۰۰ هکتار	۱۳۲	۱۶	۱۰۲	۵۳	۳۰
۲۰۰ تا کمتر از ۵۰۰ هکتار	۵۰	۶	۴۰	۲۸	۱۵
۵۰۰ تا کمتر از ۱۰۰۰ هکتار	۱۱	۱	۹	۷	۵
۱۰۰۰ تا کمتر از ۲۰۰۰ هکتار	۲	۰	۱	۲	۱
۲۰۰۰ هکتار و بیشتر	۱	۱	۱	۱	۱

نتایج تفصیلی سرشماری عمومی کشاورزی ۱۳۸۲ - استان تهران

۶۹- تعداد بهره‌برداری‌های استفاده‌کننده از هر یک از ماشین‌ها و ادوات کشاورزی برحسب وسعت اراضی کشاورزی (دنباله)

ماشین خرمنکوب گندم و جو	چاپر	پسته‌بند (بیلر)	ردیف‌کن (ریک)	علفچین (موور)	وسعت اراضی کشاورزی
۶۲۵۸	۲۳۴۳	۳۴۴۷	۱۷۸۸	۲۶۴۳	جمع
.	بدون زمین کشاورزی
۱۳۰۶	۳۰	۱۰۵	۸۷	۵۰۳	جمع کمتر از ۱ هکتار
۴۳	۴	۵	۲	۲۶	کمتر از ۰/۱ هکتار
۱۱۲	۲	۶	۲	۲۴	۰/۱ تا کمتر از ۰/۲ هکتار
۵۵۸	۸	۳۰	۲۱	۲۰۴	۰/۲ تا کمتر از ۰/۵ هکتار
۵۹۴	۱۵	۶۴	۵۲	۲۳۹	۰/۵ تا کمتر از ۱ هکتار
۲۷۰۴	۷۸۲	۱۳۱۳	۶۰۴	۹۶۵	جمع ۱ تا کمتر از ۵ هکتار
۷۶۰	۱۳۶	۳۱۹	۱۳۷	۳۱۸	۱ تا کمتر از ۲ هکتار
۷۸۶	۲۰۴	۲۹۲	۱۶۳	۲۶۶	۲ تا کمتر از ۳ هکتار
۶۵۹	۲۰۶	۳۵۱	۱۵۰	۱۹۲	۳ تا کمتر از ۴ هکتار
۴۹۹	۲۳۵	۳۴۹	۱۵۳	۱۹۰	۴ تا کمتر از ۵ هکتار
۱۸۰۷	۱۱۱۹	۱۳۶۸	۷۳۱	۸۰۷	جمع ۵ تا کمتر از ۲۰ هکتار
۹۰۹	۵۰۱	۶۲۰	۳۲۸	۳۸۲	۵ تا کمتر از ۷/۵ هکتار
۷۸۲	۲۰۶	۲۳۲	۱۳۲	۱۳۷	۷/۵ تا کمتر از ۱۰ هکتار
۴۵۲	۳۰۹	۳۶۹	۱۹۱	۲۱۲	۱۰ تا کمتر از ۱۵ هکتار
۱۶۴	۱۰۳	۱۴۸	۸۱	۸۳	۱۵ تا کمتر از ۲۰ هکتار
۳۱۵	۲۵۷	۳۳۲	۲۰۳	۱۹۹	جمع ۲۰ تا کمتر از ۵۰ هکتار
۱۳۹	۱۰۰	۱۲۹	۸۲	۸۵	۲۰ تا کمتر از ۲۵ هکتار
۹۷	۹۷	۱۳۷	۷۶	۶۸	۲۵ تا کمتر از ۳۵ هکتار
۶۵	۵۹	۷۶	۴۶	۴۶	۳۵ تا کمتر از ۵۰ هکتار
۱۳۶	۱۵۵	۲۳۰	۱۶۲	۱۶۹	جمع ۵۰ هکتار و بیشتر
۸۵	۸۹	۱۱۸	۷۵	۷۸	۵۰ تا کمتر از ۱۰۰ هکتار
۳۲	۴۲	۷۱	۵۲	۵۵	۱۰۰ تا کمتر از ۲۰۰ هکتار
۲۱	۱۶	۲۹	۲۲	۲۵	۲۰۰ تا کمتر از ۵۰۰ هکتار
۵	۵	۹	۸	۸	۵۰۰ تا کمتر از ۱۰۰۰ هکتار
۲	۲	۲	۲	۲	۱۰۰۰ تا کمتر از ۲۰۰۰ هکتار
۱	.	۱	۱	۱	۲۰۰۰ هکتار و بیشتر

۶۹- تعداد بهره‌برداری‌های استفاده‌کننده از هر یک از ماشین‌ها و ادوات کشاورزی برحسب وسعت اراضی کشاورزی (دنباله)

نمبرکن	فاروثر	دیسک	گاواآمن تراکتوری	ماشین خرمنکوب پرنج	وسعت اراضی کشاورزی
۱۳۸۲۰	۹۷۶۳	۱۶۷۶۰	۲۰۱۱۵	۳	جمع
.	بدون زمین کشاورزی.....
۷۸۰	۲۱۷	۱۱۷۲	۳۰۴۲	.	جمع کمتر از ۱ هکتار.....
۲۲	۲۲	۴۶	۱۵۰	.	کمتر از ۰/۱ هکتار.....
۲۸	۴۷	۶۵	۲۶۲	.	۰/۱ تا کمتر از ۰/۲ هکتار.....
۲۰۹	۲۷۷	۲۵۱	۱۱۸۶	.	۰/۲ تا کمتر از ۰/۵ هکتار.....
۲۹۵	۲۵۱	۷۹۰	۱۴۴۲	.	۰/۵ تا کمتر از ۱ هکتار.....
۶۶۵۱	۲۶۰۳	۸۳۲۰	۲۵۸۵	۲	جمع ۱ تا کمتر از ۵ هکتار.....
۱۷۵۷	۱۲۶۲	۲۳۲۲	۳۰۲۹	۱	۱ تا کمتر از ۲ هکتار.....
۱۸۸۲	۱۲۹۳	۲۳۷۵	۲۷۱۸	۱	۲ تا کمتر از ۳ هکتار.....
۱۶۱۴	۱۰۸۲	۱۹۵۳	۲۰۹۲	.	۳ تا کمتر از ۴ هکتار.....
۱۳۹۶	۹۶۵	۱۶۶۸	۱۷۴۵	.	۴ تا کمتر از ۵ هکتار.....
۵۰۱۲	۳۳۵۷	۵۷۸۱	۵۹۳۶	۱	جمع ۵ تا کمتر از ۲۰ هکتار.....
۲۲۷۹	۱۶۱۶	۲۹۴۱	۳۰۰۶	۱	۵ تا کمتر از ۷/۵ هکتار.....
۸۵۱	۵۵۹	۹۵۷	۹۷۵	.	۷/۵ تا کمتر از ۱۰ هکتار.....
۱۱۹۵	۸۶۴	۱۳۵۱	۱۴۰۷	.	۱۰ تا کمتر از ۱۵ هکتار.....
۴۸۶	۳۱۸	۵۳۱	۵۴۷	.	۱۵ تا کمتر از ۲۰ هکتار.....
۲۵۲	۶۷۷	۱۰۳۳	۱۰۲۶	.	جمع ۲۰ تا کمتر از ۵۰ هکتار.....
۴۲۶	۳۰۷	۲۶۱	۲۷۸	.	۲۰ تا کمتر از ۲۵ هکتار.....
۳۲۲	۲۲۷	۲۶۶	۲۷۸	.	۲۵ تا کمتر از ۳۵ هکتار.....
۱۱۵	۱۲۳	۲۰۷	۲۲۱	.	۳۵ تا کمتر از ۵۰ هکتار.....
۳۲۲	۳۲۸	۴۵۲	۴۷۶	.	جمع ۵۰ هکتار و بیشتر.....
۲۵۵	۱۷۲	۲۷۵	۲۹۲	.	۵۰ تا کمتر از ۱۰۰ هکتار.....
۱۱۰	۱۰۱	۱۲۰	۱۲۱	.	۱۰۰ تا کمتر از ۲۰۰ هکتار.....
۲۵	۳۹	۲۵	۴۸	.	۲۰۰ تا کمتر از ۵۰۰ هکتار.....
۱۱	۱۱	۱۱	۱۱	.	۵۰۰ تا کمتر از ۱۰۰۰ هکتار.....
۲	۲	۲	۲	.	۱۰۰۰ تا کمتر از ۲۰۰۰ هکتار.....
۱	۱	۱	۱	.	۲۰۰۰ هکتار و بیشتر.....

۶۹- تعداد بهره‌برداری‌های استفاده‌کننده از هر یک از ماشین‌ها و ادوات کشاورزی برحسب وسعت اراضی کشاورزی (دنباله)

موتور پمپ آب		سمپاش پشتی	سمپاش موتوری	سمپاش تراکتوری	کودپاش	کولتیواتور	وسعت اراضی کشاورزی
برقی	دیزلی						
۱۵۷۶۴	۱۴۶۸۵	۱۶۹۹۶	۱۶۲۹۸	۱۳۵۴۳	۶۵۹۷	۴۷۷۸	جمع
۳۵۸	۱۲۰	۶۷۹	۵۹۰	۶۶	.	.	بدون زمین کشاورزی
۶۷۲۳	۲۲۸۳	۹۱۵۶	۸۰۷۷	۳۷۵۲	۲۸۰	۱۳۳	جمع کمتر از ۱ هکتار
۱۷۱۶	۶۵۱	۳۴۹۱	۱۶۰۲	۵۱۵	۲۱	۸۲	کمتر از ۰/۱ هکتار
۱۵۷۳	۶۹۶	۲۰۰۳	۱۶۰۰	۶۹۳	۲۵	۱۰۸	۰/۱ تا کمتر از ۰/۲ هکتار
۱۹۱۶	۱۳۷۲	۲۳۳۷	۲۷۴۵	۱۲۸۷	۶۷	۳۱۴	۰/۲ تا کمتر از ۰/۵ هکتار
۱۵۱۷	۱۶۶۴	۱۳۲۴	۲۱۳۱	۱۲۵۷	۱۳۷	۴۲۸	۰/۵ تا کمتر از ۱ هکتار
۵۵۸۶	۶۶۶۶	۲۳۵۶	۵۲۳۳	۶۰۷۹	۲۸۵۶	۲۲۷۱	جمع ۱ تا کمتر از ۵ هکتار
۲۲۳۰	۲۶۰۰	۱۶۲۲	۲۵۲۰	۲۴۲۱	۷۳۱	۹۱۰	۱ تا کمتر از ۲ هکتار
۱۵۳۷	۱۸۱۱	۱۲۰۸	۱۵۲۲	۱۶۹۸	۷۹۵	۷۲۵	۲ تا کمتر از ۳ هکتار
۱۰۰۱	۱۱۹۲	۸۳۲	۸۲۸	۱۱۷۱	۶۹۴	۵۰۰	۳ تا کمتر از ۴ هکتار
۸۱۹	۸۶۱	۶۷۴	۵۵۳	۸۸۹	۶۲۵	۳۳۶	۴ تا کمتر از ۵ هکتار
۲۴۱۱	۲۹۲۲	۲۲۶۲	۱۶۹۵	۲۸۲۰	۲۶۰۷	۱۰۱۴	جمع ۵ تا کمتر از ۲۰ هکتار
۱۲۴۵	۱۵۶۶	۱۲۱۳	۹۲۳	۱۲۷۲	۱۲۲۳	۵۴۵	۵ تا کمتر از ۷/۵ هکتار
۴۰۵	۴۶۶	۳۷۰	۲۴۲	۴۴۴	۴۴۳	۱۵۵	۷/۵ تا کمتر از ۱۰ هکتار
۵۶۹	۶۷۵	۵۰۷	۳۹۰	۶۸۲	۶۶۷	۲۴۱	۱۰ تا کمتر از ۱۵ هکتار
۱۹۲	۲۸۴	۱۷۲	۱۴۰	۲۲۰	۲۸۵	۷۸	۱۵ تا کمتر از ۲۰ هکتار
۴۱۹	۵۴۰	۳۷۸	۳۲۷	۵۲۹	۵۴۷	۲۱۶	جمع ۲۰ تا کمتر از ۵۰ هکتار
۱۸۸	۲۳۵	۱۸۸	۱۴۲	۲۱۸	۲۲۰	۹۱	۲۰ تا کمتر از ۲۵ هکتار
۱۲۶	۱۸۰	۱۲۸	۱۱۳	۲۰۶	۲۰۸	۷۰	۲۵ تا کمتر از ۳۵ هکتار
۸۵	۱۰۶	۶۲	۷۲	۱۰۵	۱۲۰	۵۵	۳۵ تا کمتر از ۵۰ هکتار
۲۶۷	۲۰۵	۱۶۵	۱۷۵	۲۹۶	۳۰۶	۱۳۹	جمع ۵۰ هکتار و بیشتر
۱۴۶	۱۱۹	۹۵	۹۲	۱۶۶	۱۷۲	۷۵	۵۰ تا کمتر از ۱۰۰ هکتار
۸۱	۵۸	۳۹	۴۶	۸۱	۸۴	۳۹	۱۰۰ تا کمتر از ۲۰۰ هکتار
۲۹	۱۶	۲۲	۲۹	۳۵	۳۷	۱۸	۲۰۰ تا کمتر از ۵۰۰ هکتار
۸	۱۰	۶	۶	۱۱	۱۱	۵	۵۰۰ تا کمتر از ۱۰۰۰ هکتار
۲	۲	۲	۱	۲	۲	۲	۱۰۰۰ تا کمتر از ۲۰۰۰ هکتار
۱	.	۱	۱	۱	.	.	۲۰۰۰ هکتار و بیشتر

۷۰- تعداد بهره‌برداری‌های استفاده‌کننده از هر یک از ماشین‌ها و ادوات کشاورزی برحسب وسعت اراضی زراعی

وسعت اراضی زراعی	تراکتور	تیلر	کمباین	تولر	دروگر
جمع	۲۶۵۸۸	۲۴۱۵	۱۰۹۷۳	۵۲۳۳	۲۳۲۹
بدون زمین زراعی	۴۰۰۲	۱۸۷	۰	۶۱۱	۰
جمع کمتر از ۱ هکتار	۳۸۶۸	۵۴۳	۳۸۴	۱۱۳۲	۲۵۳
کمتر از ۰/۱ هکتار	۲۴۰	۱۸	۱۱	۶۳	۱۰
۰/۱ تا کمتر از ۰/۲ هکتار	۳۷۸	۵۵	۱۲	۱۲۷	۲۸
۰/۲ تا کمتر از ۰/۵ هکتار	۱۴۶۸	۲۰۴	۶۰	۴۹۰	۹۳
۰/۵ تا کمتر از ۱ هکتار	۱۷۸۳	۲۸۶	۲۰۲	۴۵۸	۱۲۲
جمع ۱ تا کمتر از ۵ هکتار	۱۰۹۰۶	۱۲۱۵	۳۸۵۱	۱۹۷۸	۹۱۶
۱ تا کمتر از ۲ هکتار	۳۵۴۱	۴۹۷	۹۵۱	۶۶۳	۲۷۲
۲ تا کمتر از ۳ هکتار	۴۰۷۶	۳۳۱	۱۲۹۲	۵۳۰	۳۸۶
۳ تا کمتر از ۴ هکتار	۲۲۵۳	۲۱۰	۱۲۳۷	۳۹۸	۲۴۰
۴ تا کمتر از ۵ هکتار	۱۹۲۷	۱۷۷	۱۲۷۱	۳۸۷	۱۹۶
جمع ۵ تا کمتر از ۲۰ هکتار	۶۲۲۵	۳۳۵	۴۵۶۳	۱۰۶۶	۸۰۸
۵ تا کمتر از ۷/۱۵ هکتار	۳۲۰۱	۱۷۳	۲۳۰۲	۵۰۸	۴۰۴
۷/۱۵ تا کمتر از ۱۰ هکتار	۹۷۸	۶۲	۷۳۲	۱۵۷	۱۱۳
۱۰ تا کمتر از ۱۵ هکتار	۱۴۸۰	۹۰	۱۱۰۲	۲۹۸	۲۰۹
۱۵ تا کمتر از ۲۰ هکتار	۵۶۵	۲۰	۲۳۷	۱۰۳	۸۲
جمع ۲۰ تا کمتر از ۵۰ هکتار	۱۱۰۷	۶۳	۱۱۴	۲۶۶	۱۷۰
۲۰ تا کمتر از ۲۵ هکتار	۵۰۰	۲۶	۳۹۱	۱۰۹	۷۲
۲۵ تا کمتر از ۳۵ هکتار	۳۷۸	۲۳	۳۲۱	۸۶	۵۶
۳۵ تا کمتر از ۵۰ هکتار	۲۲۹	۱۴	۱۸۲	۷۲	۴۰
جمع ۵۰ هکتار و بیشتر	۴۸۰	۴۳	۳۸۰	۱۷۳	۱۰۳
۵۰ تا کمتر از ۱۰۰ هکتار	۳۰۰	۲۴	۲۳۳	۹۴	۵۲
۱۰۰ تا کمتر از ۲۰۰ هکتار	۱۲۰	۱۲	۹۸	۴۴	۲۹
۲۰۰ تا کمتر از ۵۰۰ هکتار	۴۷	۵	۴۰	۲۶	۱۵
۵۰۰ تا کمتر از ۱۰۰۰ هکتار	۱۰	۱	۸	۷	۲
۱۰۰۰ تا کمتر از ۲۰۰۰ هکتار	۳	۱	۲	۳	۲
۲۰۰۰ هکتار و بیشتر	۰	۰	۰	۰	۰

نتایج تفصیلی سرشماری عمومی کشاورزی ۱۳۸۲ - استان تهران

۷۰- تعداد بهره‌بردارانی‌های استفاده‌کننده از هر یک از ماشین‌ها و ادوات کشاورزی برحسب وسعت اراضی زراعی (دنباله)

وسعت اراضی زراعی	علفچین (موور)	ردیف‌کن (ریک)	پست‌بند (پیلر)	چاپر	ماشین خرمنکوب گندم و جو
جمع	۲۶۴۳	۱۷۸۸	۳۲۴۷	۲۳۴۳	۶۲۵۸
بدون زمین زراعی	۴۴	۰	۰	۰	۰
جمع کمتر از ۱ هکتار	۵۳۱	۱۰۳	۱۵۶	۳۲	۱۳۸۴
کمتر از ۰/۱ هکتار	۲۵	۳	۶	۴	۵۶
۰/۱ تا کمتر از ۰/۲ هکتار	۴۰	۶	۱۱	۳	۱۲۹
۰/۲ تا کمتر از ۰/۵ هکتار	۲۰۷	۲۶	۳۴	۱۰	۵۹۲
۰/۵ تا کمتر از ۱ هکتار	۲۴۹	۵۸	۱۰۵	۱۵	۶۰۸
جمع ۱ تا کمتر از ۵ هکتار	۹۲۵	۶۰۳	۱۴۰۶	۸۰۸	۳۷۴۷
۱ تا کمتر از ۲ هکتار	۳۰۷	۱۳۷	۳۰۴	۱۵۲	۸۲۵
۲ تا کمتر از ۳ هکتار	۲۶۱	۱۷۲	۴۱۷	۲۱۵	۷۶۵
۳ تا کمتر از ۴ هکتار	۲۰۰	۱۵۵	۳۶۶	۲۰۵	۶۲۰
۴ تا کمتر از ۵ هکتار	۱۷۸	۱۳۸	۳۱۸	۲۳۶	۵۰۸
جمع ۵ تا کمتر از ۲۰ هکتار	۲۷۸	۷۲۵	۱۳۳۳	۱۱۰۰	۱۷۲۲
۵ تا کمتر از ۷/۵ هکتار	۳۸۲	۳۲۹	۶۲۰	۵۰۵	۸۶۹
۷/۵ تا کمتر از ۱۰ هکتار	۱۰۶	۱۲۱	۲۰۹	۱۸۹	۲۴۲
۱۰ تا کمتر از ۱۵ هکتار	۲۱۲	۱۹۰	۳۶۳	۳۰۵	۴۳۸
۱۵ تا کمتر از ۲۰ هکتار	۷۷	۷۵	۱۴۱	۱۰۰	۱۵۵
جمع ۲۰ تا کمتر از ۵۰ هکتار	۱۸۹	۱۶۱	۳۳۸	۲۵۰	۴۸۲
۲۰ تا کمتر از ۲۵ هکتار	۸۲	۸۱	۱۳۱	۹۶	۱۲۶
۲۵ تا کمتر از ۳۵ هکتار	۶۴	۷۲	۱۲۲	۹۴	۹۰
۳۵ تا کمتر از ۵۰ هکتار	۴۴	۴۵	۷۵	۵۹	۶۷
جمع ۵۰ هکتار و بیشتر	۱۶۶	۱۵۹	۳۲۵	۱۵۳	۱۳۰
۵۰ تا کمتر از ۱۰۰ هکتار	۷۸	۷۵	۱۱۷	۸۹	۸۱
۱۰۰ تا کمتر از ۲۰۰ هکتار	۵۳	۵۰	۶۸	۴۲	۳۶
۲۰۰ تا کمتر از ۵۰۰ هکتار	۲۴	۲۴	۲۹	۱۵	۲۱
۵۰۰ تا کمتر از ۱۰۰۰ هکتار	۸	۷	۸	۵	۴
۱۰۰۰ تا کمتر از ۲۰۰۰ هکتار	۳	۳	۲	۲	۲
۲۰۰۰ هکتار و بیشتر	۰	۰	۰	۰	۰

۷۰- تعداد بهره‌برداری‌های استفاده‌کننده از هر یک از ماشین‌ها و ادوات کشاورزی برحسب وسعت اراضی زراعی (دنباله)

نهرکن	فاروثر	دیسک	گاواهن تراکتوری	ملشین خرسنگوب برنج	وسعت اراضی زراعی
۱۳۸۲۰	۹۷۶۳	۱۶۷۶۰	۲۰۱۱۵	۳	جمع
۲۱۵	۶۱	۲۲۲	۴۹۱	۰	بنون زمین زراعی
۸۴۲	۹۱۴	۱۳۷۰	۳۱۹۸	۰	جمع کمتر از ۱ هکتار
۳۹	۳۴	۵۲	۱۷۱	۰	کمتر از ۰/۱ هکتار
۲۸	۶۲	۷۲	۲۹۸	۰	۰/۱ تا کمتر از ۰/۲ هکتار
۲۲۲	۳۱۵	۳۹۷	۱۲۴۱	۰	۰/۲ تا کمتر از ۰/۵ هکتار
۵۳۲	۵۰۳	۷۵۰	۱۳۸۸	۰	۰/۵ تا کمتر از ۱ هکتار
۶۶۴۱	۴۶۰۸	۸۳۶۵	۹۳۱۳	۲	جمع ۱ تا کمتر از ۵ هکتار
۱۷۹۶	۱۲۶۶	۲۴۰۷	۳۰۴۰	۱	۱ تا کمتر از ۲ هکتار
۱۸۹۶	۱۳۲۴	۲۳۸۹	۲۶۵۱	۱	۲ تا کمتر از ۳ هکتار
۱۵۸۴	۱۰۶۴	۱۹۱۲	۲۰۱۲	۰	۳ تا کمتر از ۴ هکتار
۱۳۶۵	۹۵۳	۱۶۵۷	۱۷۱۰	۰	۴ تا کمتر از ۵ هکتار
۳۷۹۶	۳۲۱۰	۵۳۴۹	۵۵۴۲	۱	جمع ۵ تا کمتر از ۲۰ هکتار
۲۴۰۹	۱۵۴۴	۲۸۰۰	۲۸۱۸	۱	۵ تا کمتر از ۷/۵ هکتار
۷۷۲	۵۰۱	۸۶۴	۸۷۷	۰	۷/۵ تا کمتر از ۱۰ هکتار
۱۱۴۸	۸۳۲	۱۲۹۱	۱۲۲۹	۰	۱۰ تا کمتر از ۱۵ هکتار
۴۶۵	۳۱۲	۵۱۴	۵۱۸	۰	۱۵ تا کمتر از ۲۰ هکتار
۴۲۲	۶۵۷	۹۹۸	۱۰۰۸	۰	جمع ۲۰ تا کمتر از ۵۰ هکتار
۴۱۴	۲۹۶	۴۴۶	۴۵۴	۰	۲۰ تا کمتر از ۲۵ هکتار
۳۱۷	۳۲۷	۳۳۸	۳۵۲	۰	۲۵ تا کمتر از ۳۵ هکتار
۱۹۱	۱۳۲	۲۰۵	۲۱۲	۰	۳۵ تا کمتر از ۵۰ هکتار
۴۰۴	۳۱۳	۴۳۶	۴۵۲	۰	جمع ۵۰ هکتار و بیشتر
۲۲۲	۱۶۸	۲۶۶	۲۸۰	۰	۵۰ تا کمتر از ۱۰۰ هکتار
۱۰۵	۹۴	۱۱۳	۱۱۴	۰	۱۰۰ تا کمتر از ۲۰۰ هکتار
۴۲	۲۸	۴۲	۴۶	۰	۲۰۰ تا کمتر از ۵۰۰ هکتار
۱۰	۱۰	۱۰	۱۰	۰	۵۰۰ تا کمتر از ۱۰۰۰ هکتار
۳	۳	۳	۳	۰	۱۰۰۰ تا کمتر از ۲۰۰۰ هکتار
۰	۰	۰	۰	۰	۲۰۰۰ هکتار و بیشتر



نتایج تفصیلی سرشماری عمومی کشاورزی ۱۳۸۲ - استان تهران

۷۰- تعداد بهره‌برداری‌های استفاده‌کننده از هر یک از ماشین‌ها و ادوات کشاورزی برحسب وسعت اراضی زراعی (دنباله)

موتور پمپ آب		سمپاش پشتی	سمپاش موتوری	سمپاش تراکتوری	کودپاش	کولتیواتور	وسعت اراضی زراعی
برقی	دیزلی						
۱۵۷۶۴	۱۴۶۸۵	۱۶۹۹۶	۱۶۲۹۸	۱۳۵۴۳	۶۵۹۷	۴۷۷۸	جمع
۸۴۴۹	۶۹۳۸	۹۵۸۸	۱۰۹۳۹	۵۹۰۱	۲۴۷	۱۵۰۹	بدون زمین زراعی
۲۴۲	۷۰۶	۱۳۱۹	۱۰۳۶	۸۳۵	۲۵۴	۵۲۲	جمع کمتر از ۱ هکتار
۱۰۲	۲۵	۳۱۶	۱۸۷	۳۰	۹	۱۷	کمتر از ۰/۱ هکتار
۷۷	۵۷	۲۰۹	۱۱۹	۸۱	۱۸	۲۵	۰/۱ تا کمتر از ۰/۱۲ هکتار
۲۶۸	۱۸۶	۴۲۰	۳۴۸	۲۸۰	۶۸	۲۰۲	۰/۱۲ تا کمتر از ۰/۱۵ هکتار
۴۹۶	۴۱۸	۴۷۲	۳۸۲	۴۴۴	۱۷۹	۲۸۹	۰/۱۵ تا کمتر از ۱ هکتار
۳۷۵۰	۳۸۸۸	۳۳۹۱	۳۵۸۰	۳۸۵۰	۲۸۰۱	۱۶۳۷	جمع ۱ تا کمتر از ۵ هکتار
۱۲۰۷	۱۲۰۵	۱۰۴۶	۸۲۷	۱۲۵۶	۶۸۹	۵۸۱	۱ تا کمتر از ۲ هکتار
۱۰۶۲	۱۰۹۰	۹۹۱	۸۱۲	۱۰۷۷	۸۰۴	۴۵۹	۲ تا کمتر از ۳ هکتار
۸۰۶	۸۵۴	۷۳۱	۵۲۰	۸۲۲	۶۹۴	۳۳۹	۳ تا کمتر از ۴ هکتار
۶۷۵	۷۳۹	۶۲۲	۴۰۱	۶۹۳	۶۱۳	۲۵۹	۴ تا کمتر از ۵ هکتار
۲۰۱۶	۲۳۷۹	۲۰۸۳	۱۳۱۳	۲۲۲۴	۲۳۶۶	۷۷۱	جمع ۵ تا کمتر از ۲۰ هکتار
۱۰۳۵	۱۲۲۹	۱۱۲۴	۶۸۷	۱۱۴۲	۱۱۷۲	۴۰۰	۵ تا کمتر از ۷/۱۵ هکتار
۲۳۵	۲۹۲	۲۱۹	۱۸۱	۲۲۲	۲۸۴	۱۱۳	۷/۱۵ تا کمتر از ۱۰ هکتار
۴۸۴	۵۹۵	۴۸۲	۳۱۹	۵۶۴	۶۴۱	۱۹۶	۱۰ تا کمتر از ۱۵ هکتار
۱۶۱	۲۴۲	۱۵۹	۱۲۵	۱۹۶	۲۶۹	۷۰	۱۵ تا کمتر از ۲۰ هکتار
۲۶۵	۴۷۹	۳۵۸	۲۶۹	۳۶۱	۵۳۶	۱۸۷	جمع ۲۰ تا کمتر از ۵۰ هکتار
۱۵۹	۲۱۹	۱۷۸	۱۱۲	۱۸۹	۲۱۴	۷۹	۲۰ تا کمتر از ۲۵ هکتار
۱۲۸	۱۶۱	۱۱۹	۹۶	۱۷۷	۲۰۰	۶۳	۲۵ تا کمتر از ۳۵ هکتار
۷۸	۹۹	۶۱	۶۱	۹۶	۱۲۲	۴۵	۳۵ تا کمتر از ۵۰ هکتار
۲۴۲	۱۹۵	۱۵۶	۱۶۱	۲۷۱	۲۹۳	۱۲۳	جمع ۵۰ هکتار و بیشتر
۱۲۹	۱۱۲	۹۰	۸۹	۱۵۳	۱۶۸	۶۶	۵۰ تا کمتر از ۱۰۰ هکتار
۶۷	۵۶	۳۷	۳۹	۷۱	۷۷	۳۴	۱۰۰ تا کمتر از ۲۰۰ هکتار
۲۵	۱۶	۲۱	۲۵	۳۴	۳۶	۱۶	۲۰۰ تا کمتر از ۵۰۰ هکتار
۸	۹	۵	۶	۱۰	۱۰	۵	۵۰۰ تا کمتر از ۱۰۰۰ هکتار
۳	۲	۳	۲	۳	۲	۲	۱۰۰۰ تا کمتر از ۲۰۰۰ هکتار
.	۲۰۰۰ هکتار و بیشتر

۷۱- تعداد بهره‌برداری‌های استفاده‌کننده از هر یک از ماشین‌ها و ادوات کشاورزی متعلق به خود برحسب شهرستان

شهرستان	تراکتور	تیلر	کمباین	تراپلر	دروگر
تهران	۲۶۶۰	۳۹۰	۱۵۷	۸۸۱	۱۸۷
اسلامشهر	۱۰۵	۱۰	۲	۲۶	۵
پاکدشت	۲۴۴	۸	۲۴	۷۹	۱۴
تهران	۲۷	۲	۲	۱۲	۴
دماوند	۴۱۶	۱۵۴	۶	۲۴۱	۱۱
ریاض کریم	۵۸	۶	۴	۱۷	۴
ری	۲۹۱	۱	۱۲	۱۱۲	۲۱
ساولجیلان	۲۸۵	۲۳	۹	۵۸	۸
شمیرانات	۷	۱	۰	۰	۰
شهریار	۲۶۲	۲۰	۱۵	۶۵	۱۵
فیروزکوه	۱۴۸	۷۵	۰	۱۰۷	۲۶
کرج	۱۴۴	۴۱	۱۶	۳۲	۱۲
نظرآباد	۱۸۷	۲۹	۱۵	۵۸	۱۴
ورامین	۲۲۷	۱۰	۴۹	۶۶	۵۴

شهرستان	علفچین (موور)	ردیف‌کن (ریک)	بسته‌بند (بیلر)	چاپلر	ماشین خرم‌نکوب گندم و جو
تهران	۳۶۹	۲۴۹	۲۶۷	۱۵۱	۲۳۸
اسلامشهر	۲۴	۲۰	۲۰	۲۵	۱۲
پاکدشت	۲۳	۲۲	۳۶	۲۳	۵۴
تهران	۶	۵	۴	۲	۶
دماوند	۱۴	۱	۰	۰	۶۰
ریاض کریم	۸	۲	۶	۳	۶
ری	۸۲	۶۹	۵۹	۲۹	۲۹
ساولجیلان	۲۲	۱۲	۱۸	۸	۲۵
شمیرانات	۲	۰	۰	۰	۲
شهریار	۱۸	۱۴	۲۶	۲۴	۳۸
فیروزکوه	۶۴	۷	۱	۰	۷۵
کرج	۱۵	۶	۱	۸	۲۲
نظرآباد	۲۲	۲۹	۲۴	۱۹	۴۳
ورامین	۶۱	۶۰	۶۵	۱۰	۶۷

نتایج تفصیلی سرشماری عمومی کشاورزی ۱۳۸۲ - استان تهران

۷۱- تعداد بهره‌برداری‌های استفاده‌کننده از هر یک از ماشین‌ها و ادوات کشاورزی متعلق به خود برحسب شهرستان (دنباله)

شهرستان	ماشین خرمنکوب برنج	گاوآهن تراکتوری	دیسک	فارونر	بهرکن
تهران	۱۲۳۲	۱۴۹۸	۹۵۲	۱۲۴۵	
اسلامشهر	۸۷	۷۹	۲۷	۷۴	
پاکدشت	۲۱۴	۲۰۶	۱۲۸	۱۷۶	
تهران	۲۸	۲۰	۸	۱۰	
دماوند	۳۰۸	۱۱۵	۱۸۹	۲۸	
رباط کریم	۲۲	۳۲	۱۹	۲۵	
ری	۲۸۸	۲۷۰	۱۸۹	۲۲۴	
ساوجبلاغ	۱۵۵	۱۱۹	۵۷	۱۰۹	
شمیرانات	۲	۲	-	-	
شهریار	۱۲۸	۱۳۳	۵۵	۱۰۵	
فیروزکوه	۱۱۶	۱۲	۲	۵	
کرج	۱۱۲	۷۵	۲۲	۵۶	
نظرآباد	۱۲۹	۱۲۸	۶۵	۱۴۰	
ورامین	۲۹۲	۲۹۸	۱۹۲	۲۹۵	

شهرستان	کولتیواتور	کودپاش	سمپاش تراکتوری	سمپاش موتوری	سمپاش پستی	موتور پمپ آب	
						دیزلی	برقی
تهران	۶۷۴	۷۷۶	۱۲۵۵	۴۲۸۹	۸۵۳۰	۸۸۹۵	۴۴۸۴
اسلامشهر	۹	۵۵	۳۸	۶۵	۸۳	۲۵۲	۶۰۶
پاکدشت	۲۹	۷۹	۲۷	۲۳۶	۶۰۵	۲۸۲	۶۴۱
تهران	۷	۸	۱۴	۴۲۱	۵۸۶	۶۹	۵۹۱
دماوند	۳۰۵	۹	۲۲۵	۲۲۳	۸۳۶	۱۹۱	۱۳۷۸
رباط کریم	۱۰	۲۰	۱۴	۱۴۲	۳۰۲	۴۵۹	۴۷۸
ری	۶۰	۲۲۲	۱۵۸	۱۱۰	۶۵۶	۳۰۶	۲۰۸
ساوجبلاغ	۲۳۰	۵۵	۲۹۱	۵۹۲	۱۷۸۹	۳۰۶۲	۱۹۲۹
شمیرانات	۲	۱	۱	۱۵۷	۴۳۲	۲۵	۱۵۱
شهریار	۴۳	۸۲	۱۸۸	۸۳۱	۵۸۸	۲۰۶۳	۱۸۰۲
فیروزکوه	۱	۵	۹	۶۵	۱۳۵	۲۷	۱۶
کرج	۲۳	۲۲	۸۴	۷۳۰	۱۱۲۵	۲۵۶	۹۵۹
نظرآباد	۲۷	۹۲	۷۵	۲۷	۷۰	۸۶۵	۲۱۵
ورامین	۱۹	۱۱۸	۸۲	۴۷۹	۱۳۲۰	۸۲۹	۸۰۷

۷۲- مساحت تحت پوشش بهره‌برداری‌های استفاده‌کننده از سیستم آبیاری بارانی برحسب شهرستان (بهره‌برداری - هکتار)

شهرستان	کل زیرکشت			زیرکشت زراعی			باغ و تلمستان	
	تعداد بهره‌برداری	کل مساحت	مساحت تحت پوشش	تعداد بهره‌برداری	کل مساحت	مساحت تحت پوشش	تعداد بهره‌برداری	کل مساحت
تهران	۱۱۷	۱۶۶۰۰۲	۳۹۲۹	۹۴	۱۲۴۰۴۷	۲۴	۳۸۲۰	۳۱۹۶۶
اسلامشهر	۱۳	۷۶۹۹	۱۰۶۲	۱۳	۷۷۲۱	۰	۱۰۶۲	۲۷۸
پاکدشت	۱۲	۱۲۴۲۰	۲۲۵	۱۲	۱۲۱۱۷	۰	۲۲۵	۵۰۲
تهران	۴	۳۹۲۴	۲۲	۱	⊙	⊙	۳	۱۵۶۸
دماوند	۱۳	۱۲۷۲۷	۵۵	۸	۴۲۴۲	۲۴	۶	۸۴۹۴
رباط کریم	۲	⊙	⊙	۲	⊙	⊙	۰	۱۵۲۷
ری	۱۸	۲۰۶۷۰	۱۰۹۸	۱۸	۲۰۱۷۹	۱۰۹۸	۰	۴۹۲
ساولجبلاغ	۱۱	۱۷۵۰۱	۹۸	۶	۷۵۰۶	۵۶	۵	۹۹۹۵
شمیرانات	۷	۱۷۲۳	۳	۲	⊙	⊙	۵	۱۵۰۱
شهریار	۶	۱۴۷۲۴	۲۲۴	۵	۷۹۱۷	۲۲۴	۱	⊙
فیروزکوه	۱	⊙	⊙	۱	⊙	⊙	۰	۱۹۵۶
کرج	۱۱	۱۰۷۵۱	۱۶۰	۷	۵۷۰۶	۱۱۸	۴	۵۰۲۵
نظرآباد	۴	۱۳۷۵۶	۱۳۲	۴	۱۲۴۵۶	۱۳۲	۰	۱۲۹۹
ورامین	۱۵	۳۹۸۴۹	۴۷۴	۱۵	۳۷۵۲۹	۴۷۴	۰	۲۳۱۹

نتایج تفصیلی سرشماری عمومی کشاورزی ۱۳۸۲ - استان تهران

۷۳- مساحت اراضی کشاورزی تحت پوشش بهره‌برداری‌های استفاده‌کننده از سیستم آبیاری بارانی برحسب وسعت اراضی کشاورزی

باغ و قلمستان			زیرکشت زراعی			کل زیرکشت			وسعت اراضی کشاورزی
مساحت تحت پوشش	کل مساحت	تعداد بهره‌بردار	مساحت تحت پوشش	کل مساحت	تعداد بهره‌بردار	مساحت تحت پوشش	کل مساحت	تعداد بهره‌بردار	
۱۱۰	۴۱۹۶۴	۲۴	۳۸۲۰	۱۲۴۰۳۷	۹۴	۳۹۳۹	۱۶۶۰۰۲	۱۱۲	جمع
۲	۷۶۱۳	۱۰	۱	۱۸۹۴	۲	۲	۱۵۰۷	۱۲	جمع کمتر از ۱ هکتار
//	۶۲۶	۲	//	۲۷	۱	//	۶۶۲	۳	کمتر از ۰/۱ هکتار
۱	۱۰۸۲	۵	۰	۹۷	۰	۱	۱۱۸۰	۵	۰/۱ تا کمتر از ۰/۲ هکتار
//	۷۸۳۶	۲	۰	۵۸۳	۰	//	۳۴۱۸	۲	۰/۲ تا کمتر از ۰/۱۵ هکتار
۱	۳۰۷۰	۱	۱	۱۱۷۷	۱	۱	۴۲۲۷	۲	۰/۱۵ تا کمتر از ۱ هکتار
۱۰	۱۵۳۷۷	۲	۳	۱۳۲۷۸	۵	۱۴	۳۸۶۵۵	۱۳	جمع ۱ تا کمتر از ۵ هکتار
۲	۵۵۹۴	۲	//	۴۰۱۹	۱	۲	۹۶۹۳	۵	۱ تا کمتر از ۲ هکتار
۶	۳۳۰۰	۴	۲	۶۰۸۵	۲	۷	۱۰۳۷۵	۶	۲ تا کمتر از ۳ هکتار
۰	۳۱۱۲	۰	۲	۶۵۱۱	۱	۲	۹۶۲۴	۱	۳ تا کمتر از ۴ هکتار
۱	۲۲۸۱	۱	۰	۶۶۶۲	۰	۱	۸۹۴۳	۱	۴ تا کمتر از ۵ هکتار
۸	۸۸۹۹	۲	۸۳	۳۱۳۳۳	۱۴	۹۰	۵۰۳۲۲	۱۶	جمع ۵ تا کمتر از ۲۰ هکتار
۶	۴۰۱۵	۱	۱۲	۱۵۵۹۷	۳	۱۸	۱۹۶۱۲	۲	۵ تا کمتر از ۷/۱۵ هکتار
۲	۱۵۴۴	۱	۸	۶۶۴۵	۱	۱۰	۸۱۸۹	۲	۷/۱۵ تا کمتر از ۱۰ هکتار
۰	۲۳۰۸	۰	۳۷	۱۲۵۸۲	۷	۳۷	۱۴۸۹۰	۷	۱۰ تا کمتر از ۱۵ هکتار
۰	۱۰۳۲	۰	۲۶	۶۶۹۸	۲	۲۶	۷۵۲۱	۳	۱۵ تا کمتر از ۲۰ هکتار
۴۰	۳۵۰۳	۱	۳۸۰	۲۱۹۴۶	۲۰	۲۲۰	۲۵۳۴۸	۲۱	جمع ۲۰ تا کمتر از ۵۰ هکتار
۰	۱۲۴۴	۰	//	۷۶۵۹	۱	//	۸۹۰۳	۱	۲۰ تا کمتر از ۲۵ هکتار
۰	۱۳۱۳	۰	۱۶۲	۸۱۵۱	۸	۱۶۲	۹۴۴۳	۸	۲۵ تا کمتر از ۳۵ هکتار
۴۰	۹۴۶	۱	۲۱۸	۶۱۳۶	۱۱	۲۵۸	۷۰۸۲	۱۲	۳۵ تا کمتر از ۵۰ هکتار
۵۰	۶۵۷۲	۲	۳۳۵۳	۳۵۵۱۷	۵۳	۳۴۰۳	۴۲۱۶۹	۵۵	جمع ۵۰ هکتار و بیشتر
۰	۱۷۷۶	۰	۷۴۳	۱۳۲۷۵	۲۱	۷۴۳	۱۵۰۵۲	۲۱	۵۰ تا کمتر از ۱۰۰ هکتار
۴۰	۱۸۹۲	۱	۱۱۲۷	۹۷۵۱	۱۷	۱۱۶۷	۱۱۶۴۳	۱۸	۱۰۰ تا کمتر از ۲۰۰ هکتار
۱۰	۱۱۰۸	۱	۹۷۳	۷۱۹۱	۱۱	۹۸۳	۸۲۹۹	۱۲	۲۰۰ تا کمتر از ۵۰۰ هکتار
۰	۲۱۷	۰	۱۶۰	۳۰۸۰	۳	۱۶۰	۳۲۹۷	۳	۵۰۰ تا کمتر از ۱۰۰۰ هکتار
۰	۸۰	۰	۳۵۰	۱۶۰۰	۱	۳۵۰	۱۶۸۰	۱	۱۰۰۰ تا کمتر از ۲۰۰۰ هکتار
۰	۱۵۰۰	۰	۰	۷۰۰	۰	۰	۲۲۰۰	۰	۲۰۰۰ هکتار و بیشتر

۷۴- مساحت تحت پوشش بهره‌برداری‌های استفاده‌کننده از سیستم آبیاری بارانی برحسب سن بهره‌بردار (بهره‌برداری - هکتار)

سن بهره‌بردار	کل زیرکشت			زیرکشت زراعی			باغ و گلستان		
	تعداد بهره‌برداری	کل مساحت	مساحت تحت پوشش	تعداد بهره‌برداری	کل مساحت	مساحت تحت پوشش	تعداد بهره‌برداری	کل مساحت	مساحت تحت پوشش
جمع	۸۲	۱۴۸۵۶۷	۲۲۶۹	۶۲	۱۱۲۰۳۴	۲۲۱۰	۲۱	۳۶۵۳۳	۵۹
کمتر از ۱۵ ساله	۰	۹	۰	۰	۷	۰	۰	۲	۰
۱۵-۱۹ ساله	۰	۱۶۰	۰	۰	۱۳۰	۰	۰	۲۰	۰
۲۰-۲۴ ساله	۲	۱۶۴۷	۲۸	۲	۱۳۴۹	۲۸	۰	۳۰۶	۰
۲۵-۲۹ ساله	۱	۲۲۹۶	۱۰	۱	۲۵۸۶	۱۰	۰	۷۱۰	۰
۳۰-۳۴ ساله	۳	۸۸۱۵	۶۲	۳	۷۲۰۴	۶۲	۰	۱۶۱۱	۰
۳۵-۳۹ ساله	۴	۱۲۳۹۶	۹۸	۳	۹۹۱۵	۹۶	۱	۲۲۸۰	۲
۴۰-۴۴ ساله	۱۱	۱۶۸۳۵	۸۶	۷	۱۳۲۹۵	۸۲	۵	۳۵۴۰	۴
۴۵-۴۹ ساله	۱۲	۱۸۰۳۷	۴۱۸	۱۱	۱۳۲۹۳	۴۱۸	۲	۲۵۲۲	//
۵۰-۵۴ ساله	۱۱	۲۰۹۳۸	۴۸۵	۱۰	۱۶۰۰۵	۴۸۲	۱	۲۹۲۳	۱
۵۵-۵۹ ساله	۶	۱۳۲۸۹	۷۳	۵	۹۶۶۲	۷۲	۱	۲۶۲۷	//
۶۰-۶۴ ساله	۱۲	۱۷۱۷۷	۱۲۹	۶	۱۲۴۲۷	۱۲۲	۷	۲۷۵۰	۶
۶۵-۶۹ ساله	۱۱	۱۲۹۳۸	۵۸۲	۹	۹۴۱۱	۵۲۶	۲	۳۵۲۷	۲۶
۷۰-۷۴ ساله	۶	۱۳۲۱۳	۲۲۹	۴	۹۶۴۸	۲۲۹	۲	۲۵۶۵	//
۷۵-۷۹ ساله	۱	۶۶۲۷	۱۳	۱	۳۲۷۸	۱۲	۰	۱۲۴۹	۰
۸۰ ساله و بیشتر	۱	۴۱۹۴	۵۷	۱	۲۶۳۳	۵۷	۰	۱۵۶۱	۰

نتایج تفصیلی سرشماری عمومی کشاورزی ۱۳۸۲ - استان تهران

۷۵- مساحت اراضی کشاورزی تحت پوشش بهره‌برداری‌های استفاده‌کننده از سیستم آبیاری بارانی برحسب وسعت اراضی تحت پوشش آبیاری تحت فشار (بهره‌برداری - هکتار)

باغ و قلمستان			زیرکشت زراعی			کل زیرکشت			وسعت اراضی تحت پوشش آبیاری تحت فشار
مساحت تحت پوشش	کل مساحت	تعداد بهره‌برداری	مساحت تحت پوشش	کل مساحت	تعداد بهره‌برداری	مساحت تحت پوشش	کل مساحت	تعداد بهره‌برداری	
۱۱۰	۴۱۹۶۲	۲۴	۳۸۲۰	۱۲۴۰۳۷	۹۴	۳۹۲۹	۱۶۶۰۰۲	۱۱۷	جمع
//	۳۷۳۲۹	۴	//	۱۱۵۶۴۳	۱	//	۱۵۲۹۷۲	۵	کمتر از ۱/۱ هکتار
۱	۸	۴	//	۳	۱	۱	۱۲	۵	۱/۱ تا کمتر از ۱/۲ هکتار
۱	۲۶	۲	۱	۱۷۲	۳	۲	۱۹۹	۵	۱/۲ تا کمتر از ۱/۵ هکتار
۱	۲۹	۱	۱	۱	۱	۱	۳۰	۲	۱/۵ تا کمتر از ۱/۲۵ هکتار
۱	۲۵	۱	۱	۱	۱	۲	۲۶	۲	۱/۲۵ هکتار تا کمتر از ۱ هکتار
۵	۱۲۲	۴	۲	۲۲	۲	۷	۱۴۵	۶	۱ هکتار تا کمتر از ۲ هکتار
۶	۳۵۵	۴	۷	۸۱	۴	۱۳	۲۳۵	۷	۲ هکتار تا کمتر از ۵ هکتار
۶	۴۰۰	۱	۳۶	۱۹۰	۷	۴۲	۵۹۱	۸	۵ هکتار تا کمتر از ۷/۵ هکتار
۰	۲۳۷	۰	۲۷	۴۰	۵	۲۷	۲۷۷	۵	۷/۵ هکتار تا کمتر از ۱۰ هکتار
۰	۴۷۰	۰	۷۳	۵۹۳	۷	۷۳	۱۰۶۳	۷	۱۰ هکتار تا کمتر از ۱۵ هکتار
۰	۲۰۰	۰	۹۶	۲۰۷	۶	۹۶	۴۰۷	۶	۱۵ هکتار تا کمتر از ۲۰ هکتار
۰	۳۷۵	۰	۳۷۴	۸۴۱	۱۷	۳۷۴	۱۲۱۷	۱۷	۲۰ هکتار تا کمتر از ۳۰ هکتار
۴۰	۷۱۴	۱	۴۱۶	۱۹۲۴	۱۲	۴۵۶	۲۶۳۸	۱۳	۳۰ هکتار تا کمتر از ۵۰ هکتار
۱۰	۶۰۳	۱	۵۸۴	۷۴۱	۱۰	۵۹۴	۱۳۴۳	۱۱	۵۰ هکتار تا کمتر از ۷۵ هکتار
۰	۳۷	۰	۳۱۳	۵۹۸	۴	۳۱۳	۶۳۵	۴	۷۵ هکتار تا کمتر از ۱۰۰ هکتار
۴۰	۸۲۳	۱	۱۰۷۷	۱۴۰۴	۱۰	۱۱۱۷	۲۲۲۷	۱۱	۱۰۰ هکتار تا کمتر از ۲۰۰ هکتار
۰	۲۱۱	۰	۸۱۴	۱۵۷۵	۳	۸۱۴	۱۷۸۶	۳	۲۰۰ هکتار و بیشتر

۷۶- مساحت تحت پوشش بهره‌برداری‌های استفاده‌کننده از سیستم آبیاری قطره‌ای برحسب شهرستان (بهره‌برداری-هکتار)

شهرستان	کل زیرکشت			زیرکشت زراعی			باغ و قلمستان	
	تعداد بهره‌برداری	کل مساحت	مساحت تحت پوشش	تعداد بهره‌برداری	کل مساحت	مساحت تحت پوشش	تعداد بهره‌برداری	کل مساحت
تهران	۴۴۷	۱۶۶۰۰۲	۲۵۸۵	۲۵	۱۲۴۰۲۷	۱۷۲	۴۲۹	۲۱۹۶۴
اسلامشهر	۲	⊙	⊙	۰	۷۲۲۱	۰	۲	⊙
پاکدشت	۸	۱۲۶۲۰	۲۴	۳	۱۲۱۱۷	۶	۵	۵۰۳
تهران	۷	۳۹۲۴	۱۹	۰	۲۳۷	۰	۷	۱۵۴۸
دماوند	۲۹۲	۱۲۷۲۷	۲۰۵۲	۳	۴۲۴۴	۳	۲۹۳	۸۲۹۲
رباط کریم	۲	⊙	⊙	۱	⊙	⊙	۲	⊙
ری	۵	۲۰۶۲۰	۸	۲	⊙	⊙	۳	۲۹۲
ساجلغ	۴۶	۱۷۵۰۱	۷۵۵	۱	⊙	⊙	۲۶	۹۹۹۵
شمیرانات	۱۲	۱۷۲۳	۷	۲	⊙	⊙	۱۰	۱۵۰۱
شهریار	۱۴	۱۴۲۲۴	۱۲۹	۲	⊙	⊙	۱۳	۶۸۰۷
فیروزکوه	۵	۵۸۹۲	۱۰۴	۱	⊙	⊙	۴	۱۹۵۶
کرج	۳۳	۱۰۷۵۱	۲۱۲	۲	⊙	⊙	۲۳	۵۰۲۵
نظرآباد	۱۲	۱۳۷۵۶	۱۰۶	۴	۱۲۴۵۶	۵۹	۱	۱۲۹۹
ورامین	۶	۳۹۸۲۹	۳۰	۴	۳۷۵۲۹	۲	۲	⊙

فصل ششم

دامپروری

۷۷- بهره‌برداری‌های دارای دام کوچک طی ۳۶۵ روز گذشته و تعداد دام آن‌ها در روز آمارگیری برحسب شهرستان (بهره‌برداری - رأس)

شهرستان	کل			
	تعداد بهره‌برداری	تعداد دام		تعداد گوسفند و بره
		بز و بزغاله	گوسفند و بره	
تهران	۱۱۸۲۸	۱۲-۳۲۱	۱۶۱۵۴۴	۵۲۹۱
اسلامشهر	۱۳۲	۱۳۶۲۸	۲۰۵۵	۶۷
پاکدشت	۱۲۲۰	۷۲۲۹۶	۱۹۲۲۲	۳۹۴
تهران	۳۳۵	۱۸۸۷۲	۲۵۷۱	۱۳۰
دماوند	۱۲۵۷	۵۳۷۷۹	۱۴۲۲۴	۶۵۷
ریاط کریم	۲۱۹	۲-۴۹۵	۲۶۲۲	۱۰۴
ری	۴۹۶	۷۲۶۲۹	۱۳۰۷۰	۱۵۱
ساوجبلاغ	۱۶۴۱	۹۲۶۴۸	۲۰۹۳۹	۷۹۳
شمیرانات	۵۰۹	۳۳۳۵۲	۶۵۶۴	۲۸۰
شهریار	۸۶۲	۶۶۲۴۵	۱۱۳۵۷	۳۸۷
فیروزکوه	۱۳۶۷	۹۴۸۷۶	۱۵۳۲۵	۶۳۳
کرج	۱۲۰۵	۶۸۵۹۲	۱۷۲۵۱	۴۱۰
نظرآباد	۵۷۴	۴۹۹۹۸	۴۴۹۲	۲۰۴
ورامین	۲۰۹۱	۱۶۹۸۹۲	۳۰۵۰۵	۸۸۴

شهرستان	فقط بز و بزغاله		گوسفند و بره و بز و بزغاله توأم	
	تعداد بهره‌برداری	تعداد بز و بزغاله	تعداد دام	
			گوسفند و بره	بز و بزغاله
تهران	۸۸۴	۱۳۳۹۳	۵۶۵۳	۱۴۸۱۵۱
اسلامشهر	۱۲	۲۶۵	۵۳	۱۷۹۰
پاکدشت	۱۴۸	۱۹۲۹	۶۹۸	۱۷۵۰۳
تهران	۱۳	۱۹۰	۹۳	۳۳۸۱
دماوند	۱۱۹	۲۸۲۸	۴۸۱	۱۱۳۹۶
ریاط کریم	۱۹	۲۲۲	۹۶	۲۴۰۰
ری	۳۴	۷۴۸	۳۱۱	۱۲۳۲۲
ساوجبلاغ	۸۶	۶۰۴	۷۶۲	۲۰۳۳۵
شمیرانات	۲۲	۹۱۹	۲۰۸	۵۶۴۵
شهریار	۵۸	۶۸۹	۴۱۷	۱۰۶۶۸
فیروزکوه	۲۲	۲۷۶	۷۱۳	۱۵۱۶۹
کرج	۱۳۱	۱۸۴۴	۶۶۵	۱۵۴۰۷
نظرآباد	۱۸	۵۸۸	۱۵۴	۲۹۰۴
ورامین	۲۰۴	۲۲۷۲	۱۰۰۳	۲۸۲۳۳

نتایج تفصیلی سرشماری عمومی کشاورزی ۱۳۸۲ - استان تهران

۷۸- بهره‌برداری‌های دارای دام کوچک طی ۳۶۵ روز گذشته و تعداد دام آن‌ها در روز آمارگیری برحسب تعداد دام کوچک

(بهره‌برداری - رأس)

فقط گوسفند و بره		کل		تعداد بهره‌برداری	تعداد دام کوچک
تعداد گوسفند و بره	تعداد بهره‌برداری	تعداد دام			
		بز و بزغاله	گوسفند و بره		
۲۲۳۴۸۶	۵۲۹۱	۱۶۱۵۴۴	۱۴۰۳۲۱	۱۱۸۲۸	جمع.....
.	۱۸۲	.	.	۲۳۵	بدون دام در روز آمارگیری.....
۱۹۸۳۵	۲۸۶۸	۱۴۶۰	۲۶۲۴۰	۴۵۹۹	جمع کمتر از ۲۰ رأس.....
۱۰۱۰	۵۶۷	۳۳۲	۱۰۴۲	۷۷۴	۱ لغایت ۲ رأس.....
۲۰۹۲	۵۹۸	۷۱۴	۲۲۷۲	۸۵۳	۳ لغایت ۴ رأس.....
۴۹۰۷	۷۷۴	۲۲۳۷	۶۰۰۲	۱۲۷۹	۵ لغایت ۹ رأس.....
۱۱۸۲۵	۹۲۹	۵۱۷۷	۱۶۹۲۵	۱۶۹۴	۱۰ لغایت ۱۹ رأس.....
۶۲۷۰۲	۱۵۸۶	۲۶۴۲۶	۱۳۳۴۴۲	۴۰۲۳	جمع ۲۰ لغایت ۹۹ رأس.....
۱۰۸۹۴	۵۰۳	۵۵۲۹	۱۹۱۱۳	۱۰۹۳	۲۰ لغایت ۲۹ رأس.....
۱۰۴۳۱	۳۳۱	۴۷۵۱	۱۸۹۶۵	۷۳۱	۳۰ لغایت ۳۹ رأس.....
۹۱۱۲	۲۱۹	۴۶۹۰	۱۸۶۳۲	۵۵۱	۴۰ لغایت ۴۹ رأس.....
۱۲۶۱۰	۲۴۷	۶۱۳۹	۳۷۰۴۹	۶۳۹	۵۰ لغایت ۵۹ رأس.....
۱۲۰۲۰	۱۸۵	۷۶۵۶	۲۹۷۷۲	۵۷۲	۶۰ لغایت ۷۴ رأس.....
۸۶۳۶	۱۰۳	۷۶۴۲	۲۹۹۳۱	۴۳۹	۷۵ لغایت ۹۹ رأس.....
۱۳۹۹۵۰	۶۵۳	۱۱۶۶۵۷	۶۵۰۶۱۹	۴۹۷۰	جمع ۱۰۰ رأس و بیشتر.....
۴۱۰۸۷	۲۸۲	۲۱۲۳۵	۹۴۰۷۲	۱۰۰۶	۱۰۰ لغایت ۱۴۹ رأس.....
۱۹۲۷۴	۱۲۰	۱۵۷۲۵	۷۲۶۱۵	۵۳۹	۱۵۰ لغایت ۱۹۹ رأس.....
۴۷۵۷۰	۱۸۴	۴۳۷۷۲	۲۱۶۶۵۳	۹۸۲	۲۰۰ لغایت ۲۹۹ رأس.....
۱۱۱۶۵	۲۷	۹۹۶۸	۵۶۸۵۹	۱۵۶	۴۰۰ لغایت ۴۹۹ رأس.....
۲۰۸۵۴	۴۱	۲۵۹۵۷	۲۰۹۴۲۰	۲۸۵	۵۰۰ رأس و بیشتر.....

۷۸- بهره‌برداری‌های دارای دام کوچک طی ۳۶۵ روز گذشته و تعداد دام آن‌ها در روز آمارگیری برحسب تعداد دام کوچک (دنباله)

تعداد دام کوچک		فقط بز و بزغاله		گوسفند و بره و بز و بزغاله توأم	
تعداد بهره‌برداری	تعداد بز و بزغاله	تعداد بهره‌برداری	تعداد دام		
			گوسفند و بره	بز و بزغاله	
جمع	۸۸۴	۱۳۳۹۳	۵۶۵۳	۵۹۶۸۲۵	۱۴۸۱۵۱
بدون دام در روز آمارگیری	۸	۰	۴۵	۰	۰
جمع کمتر از ۲۰ رأس	۷۳۰	۴۳۰۲	۱۰۱۱	۶۴۰۶	۴۱۵۶
۱ لغایت ۲ رأس	۱۷۴	۲۰۲	۳۲	۳۲	۳۱
۳ لغایت ۴ رأس	۱۶۲	۵۶۰	۹۳	۱۷۹	۱۵۲
۵ لغایت ۹ رأس	۲۱۸	۱۶۰۳	۲۸۷	۱۰۹۵	۸۳۲
۱۰ لغایت ۱۹ رأس	۱۶۷	۲۰۴۰	۵۹۹	۵۱۰۰	۳۱۳۷
جمع ۲۰ لغایت ۹۹ رأس	۱۲۷	۴۳۳۲	۲۳۱۰	۷۱۷۶۰	۴۲۰۹۴
۲۰ لغایت ۲۹ رأس	۶۲	۱۳۷۳	۵۲۸	۸۲۱۹	۲۱۵۶
۳۰ لغایت ۳۹ رأس	۲۲	۶۸۶	۳۷۸	۸۵۳۴	۴۰۶۵
۴۰ لغایت ۴۹ رأس	۱۸	۷۲۵	۲۹۴	۹۵۱۹	۳۹۵۵
۵۰ لغایت ۵۹ رأس	۱۰	۴۹۹	۲۸۳	۱۴۴۴۰	۵۶۴۰
۶۰ لغایت ۷۴ رأس	۱۲	۷۹۱	۳۷۵	۱۷۷۵۴	۶۸۶۵
۷۵ لغایت ۹۹ رأس	۳	۲۴۸	۳۳۳	۲۱۲۹۶	۷۴۱۵
جمع ۱۰۰ رأس و بیشتر	۲۱	۴۷۵۷	۲۲۸۷	۵۱۰۶۶۹	۳۱۱۲۰۰
۱۰۰ لغایت ۱۲۹ رأس	۱۶	۱۸۲۲	۷۰۸	۶۲۹۸۶	۱۹۴۱۳
۱۵۰ لغایت ۱۹۹ رأس	۶	۱۰۰۰	۴۱۳	۵۴۲۲۱	۱۳۷۲۵
۲۰۰ لغایت ۳۹۹ رأس	۶	۱۴۸۵	۷۹۳	۱۶۹۰۸۲	۴۲۲۸۷
۴۰۰ لغایت ۴۹۹ رأس	۱	۴۵۰	۱۲۸	۲۵۶۹۲	۹۵۱۸
۵۰۰ رأس و بیشتر	۰	۰	۲۴۴	۱۷۸۵۶۶	۲۵۹۵۷

نتایج تفصیلی سرشماری عمومی کشاورزی ۱۳۸۲ - استان تهران

۷۹- بهره‌برداری‌های دارای گوسفند و بره در روز آمارگیری و تعداد دام آنها برحسب شهرستان (بهره‌برداری - رأس)

تعداد گوسفند و بره در روز آمارگیری			تعداد بهره‌برداری	شهرستان
جمع				
نر	ماده	جمع		
۱۶۳۷۶۰	۶۵۶۵۶۱	۸۲۰۳۳۱	۱-۷۰۲	تهران
۲۵۷-	۱۱۰۷۸	۱۳۶۳۸	۱۱۶	اسلامشهر
۱۲۹۳۵	۵۹۳۶۱	۷۲۲۹۶	۱۰۷۹	پاکدشت
۳۸۲۲	۱۵۰۵۲	۱۸۸۷۴	۲۱۴	تهران
۱۱۹۸۲	۴۱۷۹۷	۵۳۷۷۹	۱۰۹۸	دماوند
۳۶۲۷	۱۶۸۶۸	۲۰۴۹۵	۱۹۵	ریاض کریم
۱۸۸۶۹	۵۳۷۶۰	۷۲۶۲۹	۴۵۶	ری
۱۶۱۳۶	۷۶۵۱۱	۹۲۶۴۸	۱۵۱۸	ساوجبلاغ
۶۴۷۶	۲۶۸۷۷	۳۳۳۵۳	۴۸۰	شمیرانات
۱۲۴۵۲	۵۳۷۹۳	۶۶۲۴۵	۷۷۶	شهریار
۱۸۳۹۹	۷۶۴۷۷	۹۴۸۷۶	۱۲۳۱	فیروزکوه
۱۲۹۸۰	۵۵۶۱۲	۶۸۵۹۲	۱۰۲۸	کرج
۱۰۴۹۲	۳۹۵۰۶	۴۹۹۹۸	۵۴۴	نظرآباد
۳۳۰۲۰	۱۲۹۸۷۱	۱۶۲۸۹۲	۱۸۵۹	ورامین

تعداد گوسفند و بره در روز آمارگیری						شهرستان
کمتر از ۱ ساله			۱ ساله و بالاتر			
نر	ماده	جمع	نر	ماده	جمع	
۱۰۴۸۱۹	۱۳۹۷۶۹	۲۴۴۵۸۷	۵۹۹۴۴	۵۱۶۷۹۳	۵۷۶۷۳۷	تهران
۱۹۴۶	۲۷۱۷	۴۶۶۳	۶۱۴	۸۳۶۱	۸۹۸۵	اسلامشهر
۷۴۵۲	۱۰۸۴۱	۱۸۲۹۳	۵۲۸۲	۴۸۵۲۰	۵۴۰۰۲	پاکدشت
۱۹۶۷	۲۵۷۷	۴۵۴۴	۱۸۵۶	۱۲۲۷۵	۱۴۱۳۰	تهران
۷۶۲۷	۵۷۵۳	۱۳۳۷۹	۴۳۵۶	۳۶۰۴۵	۴۰۴۰۰	دماوند
۲۲۸۰	۳۴۷۸	۵۷۵۷	۱۳۳۸	۱۳۳۹۱	۱۴۷۲۸	ریاض کریم
۱۰۹۰۵	۱۱۹۹۸	۲۲۹۰۳	۷۹۶۴	۴۱۷۶۲	۴۹۷۲۶	ری
۸۳۷۱	۱۴۰۱۹	۲۲۳۹۰	۷۷۶۵	۶۲۴۹۳	۷۰۲۵۸	ساوجبلاغ
۳۸۲۷	۵۶۲۴	۹۴۵۰	۲۶۶۹	۲۱۲۵۳	۲۳۹۰۲	شمیرانات
۷۶۳۱	۱۱۶۹۱	۱۹۳۲۲	۴۸۲۱	۴۲۱۰۲	۴۶۹۲۳	شهریار
۱۶۸۲۹	۱۹۶۸۰	۳۶۵۰۸	۴۵۵۰	۵۶۷۹۸	۶۰۳۴۸	فیروزکوه
۷۳۷۸	۱۴۴۵۷	۲۱۸۳۵	۵۶۰۲	۴۱۱۵۵	۴۶۷۵۷	کرج
۷۲۵۳	۹۲۵۸	۱۶۷۱۱	۳۰۳۹	۳۰۲۴۸	۳۳۲۸۷	نظرآباد
۲۲۱۳۴	۲۷۶۷۹	۴۹۸۱۳	۱۰۸۸۷	۱۰۲۱۹۲	۱۱۳۰۷۹	ورامین

۸۰- بهره‌برداری‌های دارای گوسفند و بره در روز آمارگیری و تعداد دام آن‌ها برحسب وسعت اراضی کشاورزی

(بهره‌برداری - رأس)

تعداد گوسفند و بره در روز آمارگیری			تعداد بهره‌برنداری	وسعت اراضی کشاورزی
جمع		جمع		
نر	مانه		جمع	
۱۶۳۷۶۰	۶۵۶۵۶۱	۸۲۰۳۲۱	۱۰۷۰۳	جمع
۶۴۴۳۹	۲۶۳۶۰۲	۳۲۷۹۴۰	۴۲۰۸	بدون زمین کشاورزی
۲۱۷۶۶	۸۹۲۱۳	۱۱۰۹۷۹	۲۶۵۰	جمع کمتر از ۱ هکتار
۵۰۵۱	۲۱۰۱۹	۲۶۰۷۰	۶۹۸	کمتر از ۰/۱ هکتار
۳۱۶۶	۱۵۲۰۸	۱۸۵۷۴	۴۴۸	۰/۱ تا کمتر از ۰/۲ هکتار
۶۷۱۸	۲۰۱۲۵	۳۶۸۴۳	۸۵۶	۰/۲ تا کمتر از ۰/۵ هکتار
۶۸۳۱	۲۲۶۵۱	۲۹۴۸۲	۶۴۹	۰/۵ تا کمتر از ۱ هکتار
۳۰۵۱۳	۱۲۷۰۱۰	۱۵۷۶۰۳	۲۲۲۹	جمع ۱ تا کمتر از ۵ هکتار
۹۳۱۹	۳۹۸۴۳	۴۹۱۶۲	۸۳۶	۱ تا کمتر از ۲ هکتار
۹۰۴۷	۳۷۰۰۹	۴۶۰۵۶	۶۴۸	۲ تا کمتر از ۳ هکتار
۷۱۶۱	۲۸۸۸۲	۳۶۰۲۲	۴۲۸	۳ تا کمتر از ۴ هکتار
۵۰۸۷	۲۱۲۷۶	۲۶۳۶۳	۳۲۷	۴ تا کمتر از ۵ هکتار
۲۷۹۰۳	۱۲۳۰۵	۱۲۶۲۰۷	۱۱۸۰	جمع ۵ تا کمتر از ۲۰ هکتار
۱۰۷۸۴	۴۰۳۱۶	۵۱۱۰۰	۵۳۶	۵ تا کمتر از ۷/۵ هکتار
۴۱۴۵	۱۲۸۵۹	۱۷۰۰۴	۱۹۰	۷/۵ تا کمتر از ۱۰ هکتار
۸۶۲۹	۳۰۷۷۷	۳۹۴۰۶	۳۲۸	۱۰ تا کمتر از ۱۵ هکتار
۴۲۴۵	۱۴۴۵۳	۱۸۶۹۷	۱۲۵	۱۵ تا کمتر از ۲۰ هکتار
۸۴۱۳	۳۷۸۸۴	۴۶۲۹۷	۲۸۴	جمع ۲۰ تا کمتر از ۵۰ هکتار
۳۱۹۹	۱۴۵۹۵	۱۷۷۹۳	۱۲۹	۲۰ تا کمتر از ۲۵ هکتار
۳۳۱۴	۱۴۷۴۶	۱۸۰۶۰	۹۵	۲۵ تا کمتر از ۳۵ هکتار
۱۹۸۰	۸۵۴۴	۱۰۵۲۴	۶۱	۳۵ تا کمتر از ۵۰ هکتار
۱۰۶۶۷	۴۰۵۴۸	۵۱۲۱۵	۱۳۱	جمع ۵۰ هکتار و بیشتر
۳۳۲۹	۱۱۰۹۴	۱۴۴۲۳	۶۹	۵۰ تا کمتر از ۱۰۰ هکتار
۱۶۶۷	۱۱۷۴۷	۱۳۴۱۴	۳۶	۱۰۰ تا کمتر از ۲۰۰ هکتار
۱۵۴۴	۷۲۶۳	۸۸۰۷	۱۷	۲۰۰ تا کمتر از ۵۰۰ هکتار
۲۵۳۲	۷۳۱۹	۹۸۵۱	۶	۵۰۰ تا کمتر از ۱۰۰۰ هکتار
۱۳۲۰	۲۰۰۰	۳۳۲۰	۲	۱۰۰۰ تا کمتر از ۲۰۰۰ هکتار
۲۴۵	۱۱۲۵	۱۳۷۰	۱	۲۰۰۰ هکتار و بیشتر

نتایج تفصیلی سرشماری عمومی کشاورزی ۱۳۸۲ - استان تهران

۸۰- بهره‌برداری‌های دارای گوسفند و بره در روز آمارگیری و تعداد دام آن‌ها برحسب وسعت اراضی کشاورزی (دنباله)
(بهره‌برداری - رأس)

تعداد گوسفند و بره در روز آمارگیری						وسعت اراضی کشاورزی
کمتر از ۱ ساله			۱ ساله و بالاتر			
نر	ماده	جمع	نر	ماده	جمع	
						جمع
۱-۳۸۱۹	۱۳۹۷۶۹	۲۴۴۵۸۷	۵۹۹۳۲	۵۱۶۷۹۳	۵۷۶۷۲۴	بدون زمین کشاورزی
۳۸۴۴۴	۵۶۷۰۹	۹۵۱۵۲	۲۵۸۹۵	۲۰۶۸۹۲	۲۳۲۷۸۷	جمع کمتر از ۱ هکتار
۱۳۹۲۹	۱۸۸۹۶	۳۲۸۲۵	۶۷۸۷	۷۰۳۱۷	۷۷۱۰۴	کمتراز ۰/۱ هکتار
۲۷۷۹	۲۲۰۴	۷۰۸۲	۲۲۷۲	۱۶۷۱۵	۱۸۹۸۷	۰/۱ تا کمتر از ۰/۲ هکتار
۱۹۶۸	۲۳۱۵	۵۲۸۳	۱۱۹۹	۱۲۰۹۳	۱۳۲۹۲	۰/۲ تا کمتر از ۰/۱۵ هکتار
۴۴۶۰	۶۶۰۴	۱۱۰۶۴	۲۰۵۸	۲۳۵۲۱	۲۵۵۷۹	۰/۱۵ تا کمتر از ۱ هکتار
۵۵۷۲	۴۶۷۲	۱۰۲۴۴	۱۲۵۸	۱۷۹۷۸	۱۹۲۳۶	جمع ۱ تا کمتر از ۵ هکتار
۲۰۵۸۶	۲۶۹۳۵	۴۷۵۲۱	۱۰۰۰۸	۱۰۰۰۶۵	۱۱۰۰۷۳	۱ تا کمتر از ۲ هکتار
۶۵۵۲	۸۷۷۲	۱۵۳۲۴	۲۷۶۶	۳۱۰۶۹	۳۳۸۳۵	۲ تا کمتر از ۳ هکتار
۶۰۲۹	۸۰۷۰	۱۴۰۹۹	۲۰۱۸	۲۸۹۳۹	۳۱۹۵۷	۳ تا کمتر از ۴ هکتار
۴۷۵۲	۵۶۷۲	۱۰۴۲۴	۲۳۸۹	۲۳۲۱۰	۲۵۵۹۹	۴ تا کمتر از ۵ هکتار
۳۲۵۲	۴۴۲۹	۷۶۸۱	۱۸۳۵	۱۶۸۴۷	۱۸۶۸۲	جمع ۵ تا کمتر از ۲۰ هکتار
۱۷۱۵۲	۲۰۳۸۸	۳۷۵۴۰	۱۰۲۵۱	۷۸۰۱۷	۸۸۲۶۸	۵ تا کمتر از ۷/۱۵ هکتار
۷۱۱۴	۸۹۲۲	۱۶۰۳۶	۳۶۷۱	۳۱۲۹۴	۳۵۰۶۵	۷/۱۵ تا کمتر از ۱۰ هکتار
۳۱۱۱	۲۷۲۲	۵۸۳۳	۱۰۲۵	۱۰۱۳۸	۱۱۱۶۳	۱۰ تا کمتر از ۱۵ هکتار
۵۵۹۲	۶۲۳۳	۱۱۸۲۵	۳۰۳۶	۲۴۴۴۴	۲۷۴۸۱	۱۵ تا کمتر از ۲۰ هکتار
۱۳۳۶	۲۲۱۲	۳۵۴۸	۳۰۰۹	۱۲۰۴۱	۱۵۰۵۰	جمع ۲۰ تا کمتر از ۵۰ هکتار
۵۳۱۸	۷۱۰۵	۱۲۴۰۳	۲۹۹۵	۳۰۷۷۹	۳۲۷۷۴	۲۰ تا کمتر از ۲۵ هکتار
۱۸۵۰	۲۶۷۸	۳۵۲۸	۱۳۴۹	۱۱۹۱۷	۱۳۲۶۶	۲۵ تا کمتر از ۳۵ هکتار
۲۵۹۰	۲۶۸۲	۵۲۷۲	۷۲۴	۱۲۰۶۴	۱۲۷۸۸	۳۵ تا کمتر از ۵۰ هکتار
۱۰۵۸	۱۷۴۶	۲۸۰۴	۹۲۲	۶۷۹۸	۷۷۲۰	جمع ۵۰ هکتار و بیشتر
۷۱۶۰	۹۸۲۵	۱۶۹۸۵	۲۵۰۷	۳۰۷۲۳	۳۲۲۳۰	۵۰ تا کمتر از ۱۰۰ هکتار
۲۳۶۴	۲۱۷۲	۴۵۳۶	۹۷۵	۸۹۲۲	۹۸۹۷	۱۰۰ تا کمتر از ۲۰۰ هکتار
۱۱۶۳	۲۳۳۵	۳۴۹۸	۵۰۴	۹۴۱۲	۹۹۱۶	۲۰۰ تا کمتر از ۵۰۰ هکتار
۱۰۶۳	۱۵۹۹	۲۶۶۲	۲۸۱	۵۶۶۴	۶۱۴۵	۵۰۰ تا کمتر از ۱۰۰۰ هکتار
۱۶۹۰	۲۳۹۴	۴۰۸۴	۸۲۲	۳۸۲۵	۴۶۴۷	۱۰۰۰ تا کمتر از ۲۰۰۰ هکتار
۸۱۵	۹۰۰	۱۷۱۵	۵۲۵	۱۱۰۰	۱۶۲۵	۲۰۰۰ هکتار و بیشتر
۶۵	۲۲۵	۲۹۰	۱۸۰	۸۰۰	۹۸۰	

۸۱- بهره‌برداری‌های دارای گوسفند و بره در روز آمارگیری و تعداد دام آن‌ها برحسب سن بهره‌بردار (بهره‌برداری - رأس)

تعداد گوسفند و بره در روز آمارگیری			تعداد بهره‌برداری	سن بهره‌بردار
جمع	ماده	نر		
۱۵۵۵۶۷	۶۲۴۲۹۷	۷۸۲۸۶۶	۱۰۶۵۵	جمع
.	.	.	.	کمتر از ۱۵ ساله
۲۵۰	۱۶۲۴	۲۰۷۴	۲۲	۱۵ - ۱۹ ساله
۲۲۱۲	۸۹۳۲	۱۱۱۲۶	۱۹۰	۲۰ - ۲۴ ساله
۶۷۸۰	۲۰۸۵۰	۲۷۶۲۱	۵۱۲	۲۵ - ۲۹ ساله
۱۲۷۰۹	۵۲۶۶۴	۶۵۲۷۲	۸۱۱	۳۰ - ۳۴ ساله
۱۳۸۰۹	۵۶۵۶۷	۷۰۲۷۷	۹۱۸	۳۵ - ۳۹ ساله
۱۸۳۲۴	۷۰۶۲۵	۸۸۹۵۸	۱۲۹۰	۴۰ - ۴۴ ساله
۱۷۰۱۴	۶۹۲۲۲	۸۶۲۲۵	۱۱۴۲	۴۵ - ۴۹ ساله
۲۲۲۱۰	۸۳۲۶۷	۱۰۵۲۷۷	۱۲۹۷	۵۰ - ۵۴ ساله
۱۴۵۹۹	۵۷۵۸۹	۷۲۱۸۹	۸۶۷	۵۵ - ۵۹ ساله
۱۵۷۷۱	۶۷۵۸۱	۸۳۲۵۲	۱۱۹۵	۶۰ - ۶۴ ساله
۱۳۹۴۵	۵۰۴۴۸	۶۴۳۹۴	۸۶۸	۶۵ - ۶۹ ساله
۱۱۲۳۹	۵۰۳۳۱	۶۱۵۷۱	۹۲۵	۷۰ - ۷۴ ساله
۳۳۱۲	۱۹۹۲۴	۱۸۲۳۷	۳۰۵	۷۵ - ۷۹ ساله
۳۱۹۵	۱۴۴۵۸	۱۷۴۵۳	۳۰۲	۸۰ ساله و بیشتر

نتایج تفصیلی سرشماری عمومی کشاورزی ۱۳۸۲ - استان تهران

۸۱- بهره‌برداری‌های دارای گوسفند و بره در روز آمارگیری و تعداد دام آن‌ها بر حسب سن بهره‌بردار (دنباله)

(بهره‌برداری - رأس)

تعداد گوسفند و بره در روز آمارگیری						سن بهره‌بردار
کمتر از ۱ ساله			۱ ساله و بالاتر			
نر	ماده	جمع	نر	ماده	جمع	
۹۸۰۲۶	۱۳۲۷۳۰	۲۳۰۷۵۵	۵۷۵۲۲	۲۹۶۵۶۸	۵۵۴۱۰۹	جمع
.	کمتر از ۱۵ ساله
۲۵۹	۲۸۶	۵۴۵	۱۹۱	۱۳۳۸	۱۵۲۹	۱۵ - ۱۹ ساله
۱۳۷۲	۲۰۷۴	۳۴۴۶	۸۴۰	۶۸۶۰	۷۶۹۹	۲۰ - ۲۴ ساله
۲۱۶۸	۶۰۹۹	۸۲۶۷	۲۶۱۲	۲۴۷۵۹	۲۷۳۷۱	۲۵ - ۲۹ ساله
۸۰۷۹	۱۰۹۴۲	۱۹۰۲۳	۲۶۳۰	۲۱۷۲۰	۲۴۳۵۰	۳۰ - ۳۴ ساله
۸۷۵۶	۱۲۳۳۲	۲۱۰۸۸	۵۰۵۳	۲۲۲۳۵	۲۲۷۸۸	۳۵ - ۳۹ ساله
۱۱۷۱۸	۱۴۴۲۱	۲۶۱۳۹	۶۴۰۴	۵۶۰۱۲	۶۲۴۱۸	۴۰ - ۴۴ ساله
۱۰۲۹۷	۱۲۸۲۲	۲۳۱۱۹	۶۵۱۵	۵۴۶۰۱	۶۱۱۱۶	۴۵ - ۴۹ ساله
۱۴۲۱۶	۱۷۷۵۸	۳۱۹۷۵	۷۹۹۳	۶۵۵۰۹	۷۳۵۰۲	۵۰ - ۵۴ ساله
۸۴۹۸	۱۲۰۶۴	۲۰۵۶۲	۶۱۰۱	۲۵۵۲۴	۲۶۱۳۵	۵۵ - ۵۹ ساله
۹۳۴۰	۱۴۱۶۴	۲۳۵۰۴	۶۴۳۲	۵۳۳۱۸	۵۹۷۵۰	۶۰ - ۶۴ ساله
۸۶۹۲	۱۱۰۷۹	۱۹۷۷۱	۵۲۵۲	۲۹۳۶۹	۳۴۶۲۱	۶۵ - ۶۹ ساله
۷۸۹۹	۱۰۰۱۲	۱۷۹۱۱	۳۲۴۰	۲۰۳۱۸	۲۳۵۵۸	۷۰ - ۷۴ ساله
۲۲۶۸	۳۲۸۸	۵۵۵۶	۸۴۴	۱۱۶۳۶	۱۲۴۸۰	۷۵ - ۷۹ ساله
۲۰۶۲	۳۱۸۵	۵۲۴۷	۱۱۳۲	۱۱۲۷۳	۱۲۴۰۵	۸۰ ساله و بیشتر

۸۲- بهره‌برداری‌های دارای گوسفند و بره در روز آمارگیری و تعداد دام آن‌ها برحسب تعداد گوسفند و بره در روز آمارگیری (بهره‌برداری - رأس)

تعداد گوسفند و بره در روز آمارگیری			تعداد بهره‌برداري	تعداد گوسفند و بره در روز آمارگیری
جمع		جمع		
نر	ماده		جمع	
۱۶۳۷۶۰	۶۵۶۵۶۱	۸۲۰۳۲۱	۱۰۷۰۲	جمع
.	.	.	.	بدون دام در روز آمارگیری
۱۰۲۸۱	۲۲۱۶۰	۳۲۵۴۱	۲۳۷۱	جمع کمتر از ۲۰ رأس
۷۳۵	۶۰۵	۱۳۴۰	۷۷۰	۱ لغایت ۲ رأس
۱۲۹۵	۱۵۵۸	۲۸۵۳	۸۱۴	۳ لغایت ۴ رأس
۲۶۳۲	۵۰۳۱	۷۶۶۳	۱۱۸۹	۵ لغایت ۹ رأس
۵۷۱۹	۱۴۹۶۶	۲۰۶۸۵	۱۵۹۸	۱۰ لغایت ۱۹ رأس
۳۹۳۳۸	۱۳۳۲۰۲	۱۷۲۶۴۰	۳۸۶۷	جمع ۲۰ لغایت ۹۹ رأس
۵۷۰۲	۱۶۹۳۴	۲۲۶۳۷	۱۰۲۳	۲۰ لغایت ۲۹ رأس
۵۳۰۱	۹۸۷۷۹	۲۳۵۸۰	۷۲۷	۳۰ لغایت ۳۹ رأس
۵۶۳۸	۱۸۰۳۶	۲۳۶۷۴	۵۶۴	۴۰ لغایت ۴۹ رأس
۷۱۲۸	۲۱۱۷۵	۲۸۳۰۳	۵۲۹	۵۰ لغایت ۵۹ رأس
۷۱۸۴	۲۵۹۴۰	۳۳۱۲۴	۵۰۶	۶۰ لغایت ۷۴ رأس
۸۲۹۵	۳۲۸۲۰	۴۱۱۱۵	۲۸۹	۷۵ لغایت ۹۹ رأس
۱۱۳۹۳۲	۵۰۱۱۱۲	۶۱۵۰۴۰	۲۴۶۴	جمع ۱۰۰ رأس و بیشتر
۱۸۵۸۶	۷۶۶۸۲	۹۵۲۷۰	۸۴۱	۱۰۰ لغایت ۱۴۹ رأس
۱۴۳۶۰	۶۷۱۲۹	۸۱۵۰۹	۴۹۹	۱۵۰ لغایت ۱۹۹ رأس
۳۳۸۱۸	۱۶۶۵۷۵	۲۰۰۳۹۳	۷۷۲	۲۰۰ لغایت ۲۹۹ رأس
۱۰۴۶۲	۲۶۵۲۸	۵۷۰۹۱	۱۳۵	۴۰۰ لغایت ۴۹۹ رأس
۲۶۷۰۵	۱۴۴۲۴۴	۱۸۰۹۲۹	۲۱۸	۵۰۰ رأس و بیشتر



نتایج تفصیلی سرشماری عمومی کشاورزی ۱۳۸۲ - استان تهران

۸۲- بهره برداری‌های دارای گوسفند و بره در روز آمارگیری و تعداد دام آن‌ها برحسب تعداد گوسفند و بره در روز آمارگیری (دنباله)

تعداد گوسفند و بره در روز آمارگیری						تعداد گوسفند و بره در روز آمارگیری
کمتر از ۱ ساله			۱ ساله و بالاتر			
نر	ماده	جمع	نر	ماده	جمع	
۱-۳۸۱۹	۱۳۹۷۶۹	۲۴۲۵۸۷	۵۹۹۴۲	۵۱۶۷۹۳	۵۷۶۷۳۵	جمع
.	بدون دام در روز آمارگیری
۶۴۴۹	۲۹۵۰	۱۱۳۷۹	۳۹۵۲	۱۷۲۱۰	۲۱۱۶۲	جمع کمتر از ۲۰ راس
۴۴۹	۱۷۹	۶۲۸	۲۸۶	۲۲۷	۷۱۳	۱ لغایت ۲ راس
۸۶۹	۳۲۸	۱۲۰۷	۴۲۵	۱۲۲۰	۱۶۴۵	۳ لغایت ۴ راس
۱۵۸۱	۱۰۹۹	۲۶۸۰	۱۰۵۱	۲۹۳۲	۲۹۸۳	۵ لغایت ۹ راس
۲۵۲۰	۲۳۲۴	۴۸۴۴	۲۱۹۰	۱۱۶۳۲	۱۳۸۲۱	۱۰ لغایت ۱۹ راس
۲۵۶۰۹	۲۹۲۴۱	۵۴۸۵۰	۱۲۸۳۹	۱-۲۹۶۱	۱۱۷۸۰۰	جمع ۲۰ لغایت ۹۹ راس
۲۴۷۹	۲۵۸۸	۷۰۶۶	۲۲۲۵	۱۲۳۲۶	۱۵۵۷۱	۲۰ لغایت ۲۹ راس
۲۴۵۹	۲۹۲۰	۷۳۷۹	۱۸۲۲	۱۴۲۵۹	۱۶۰۸۱	۳۰ لغایت ۳۹ راس
۲۸۵۰	۲۳۲۸	۸۱۸۷	۱۷۸۸	۱۳۷۰۸	۱۵۴۹۶	۴۰ لغایت ۴۹ راس
۲۷۴۵	۲۱۷۰	۹۰۱۵	۲۳۸۳	۱۶۹۰۵	۱۹۲۸۸	۵۰ لغایت ۵۹ راس
۴۵۰۶	۶۰۱۳	۱۰۵۱۹	۲۶۷۸	۱۹۹۲۷	۲۲۶۰۴	۶۰ لغایت ۷۴ راس
۵۵۷۹	۷۱۱۲	۱۲۶۹۱	۲۹۲۴	۲۵۷۱۶	۲۸۶۴۰	۷۵ لغایت ۹۹ راس
۷۱۷۸۱	۱۰۵۵۷۷	۱۷۷۳۵۸	۴۲۱۵۱	۳۹۵۶۲۱	۴۳۷۷۷۲	جمع ۱۰۰ راس و بیشتر
۱۰۸۲۵	۱۵۶۰۰	۲۶۴۲۵	۷۷۶۲	۶۱۰۸۲	۶۸۸۴۵	۱۰۰ لغایت ۱۴۹ راس
۹۵۰۹	۱۴۲۴۹	۲۳۷۵۸	۲۸۵۱	۵۲۹۰۰	۵۷۷۵۱	۱۵۰ لغایت ۱۹۹ راس
۲۱-۱۳	۲۳۷۴۶	۵۴۷۵۹	۱۲۸۰۵	۱۳۳۸۲۹	۱۴۵۶۴۴	۲۰۰ لغایت ۲۹۹ راس
۶۹۲۵	۹۱۴۷	۱۶۰۷۲	۳۵۲۸	۲۷۲۰۱	۳۰۷۲۹	۴۰۰ لغایت ۴۹۹ راس
۲۲۵۰۹	۲۲۸۲۶	۵۶۳۳۵	۱۳۱۹۶	۱۱۱۴۰۸	۱۲۴۶۰۴	۵۰۰ راس و بیشتر

۸۳- بهره‌برداری‌های دارای بز و بزغاله در روز آمارگیری و تعداد دام آن‌ها برحسب شهرستان (بهره‌برداری - رأس)

تعداد بز و بزغاله در روز آمارگیری			تعداد بهره‌برداری	شهرستان
جمع	ماده	نر		
۲۴۰۳۸	۱۲۷۵۱۶	۱۶۱۵۴۴	۶۴۶۵	تهران
۴۴۰	۱۶۱۵	۲۰۵۵	۶۳	اسلامشهر
۴۴۷۰	۱۲۹۶۳	۱۹۴۳۲	۸۴۱	پاکدشت
۶۳۲	۲۹۲۹	۳۵۷۱	۱۰۵	تهران
۲۸۸۲	۱۱۴۴۲	۱۴۲۴۴	۵۹۴	دماوند
۳۷۲	۲۱۵۰	۲۶۲۲	۱۱۲	ریاض کریم
۳۱۲۱	۹۹۴۹	۱۳۰۷۰	۳۴۱	ری
۲۵۰۳	۱۷۴۳۶	۲۰۹۳۹	۸۲۱	ساوجبلاغ
۱۴۱۴	۵۱۵۱	۶۵۶۴	۲۲۸	شمیرانات
۲۵۸۰	۸۷۷۶	۱۱۳۵۷	۴۶۵	شهریار
۲۸۹۷	۱۲۵۴۸	۱۵۴۴۵	۷۳۱	فیروزکوه
۲۳۵۹	۱۳۸۹۲	۱۷۲۵۱	۷۸۰	کرج
۱۲۱۹	۳۲۷۲	۴۴۹۲	۱۶۹	نظرآباد
۷۰۴۱	۲۴۴۶۲	۳۰۵۰۵	۱۱۹۶	ورامین

تعداد بز و بزغاله در روز آمارگیری						شهرستان
کمتر از ۱ ساله			۱ ساله و بالاتر			
جمع	ماده	نر	جمع	ماده	نر	
۱۹۰۶۶	۳۰۴۵۲	۴۹۴۹۸	۱۴۹۸۲	۹۷۰۶۴	۱۱۴۰۴۶	تهران
۲۳۵	۴۴۴	۶۶۹	۲۱۵	۱۱۷۱	۱۳۸۶	اسلامشهر
۲۰۲۷	۴۴۶۷	۵۴۹۴	۲۴۴۳	۱۱۴۹۶	۱۳۹۳۹	پاکدشت
۳۳۲	۵۱۸	۸۵۰	۳۰۰	۲۴۲۱	۲۷۲۱	تهران
۱۶۱۰	۲۱۱۱	۳۷۲۱	۱۲۷۲	۹۲۵۱	۱۰۵۲۳	دماوند
۳۵۸	۵۵۲	۸۱۰	۲۱۳	۱۵۹۹	۱۸۱۲	ریاض کریم
۱۷۸۳	۲۳۰۸	۴۰۹۱	۱۳۳۹	۷۶۴۱	۸۹۸۰	ری
۲۰۷۱	۳۸۷۳	۵۹۴۴	۱۴۴۲	۱۳۵۶۳	۱۴۹۹۵	ساوجبلاغ
۶۶۷	۱۵۰۶	۲۱۷۳	۷۴۶	۳۶۶۵	۴۳۹۱	شمیرانات
۱۴۳۰	۱۸۸۳	۳۳۱۳	۱۱۵۰	۶۸۹۲	۸۰۴۴	شهریار
۲۲۱۹	۳۰۸۷	۵۳۰۵	۶۷۹	۹۴۶۱	۱۰۱۴۰	فیروزکوه
۱۷۱۲	۳۶۴۴	۵۳۶۵	۱۶۳۷	۱۰۲۴۹	۱۱۸۸۶	کرج
۶۷۶	۸۴۴	۱۵۱۹	۵۴۲	۲۴۳۰	۲۹۷۳	نظرآباد
۲۰۲۸	۶۲۱۸	۱۰۲۴۶	۳۰۱۳	۱۷۲۲۶	۲۰۲۵۹	ورامین

نتایج تفصیلی سرشماری عمومی کشاورزی ۱۳۸۲ - استان تهران

۸۴- بهره‌برداری‌های دارای گاو و گوساله در روز آمارگیری و تعداد دام آن‌ها برحسب شهرستان (بهره‌برداری - رأس)

تعداد گاو و گوساله در روز آمارگیری			تعداد بهره‌برداری	شهرستان
جمع				
نمر	ماده	جمع		
۱۶-۲۲۷	۱۸۷۴۵۲	۳۴۷۶۸۲	۱۲۶۰۷	تهران
۶۶۲۳	۱۹۱۷۲	۲۵۷۹۵	۲۱۹	اسلامشهر
۹۴۱۳	۱۶۳۵۵	۲۵۷۶۸	۹۱۷	پاکدشت
۱۰۹۸	۲۷۶۷	۳۸۶۲	۲۲۹	تهران
۲۴۱۰	۷۳۶۶	۱۰۷۷۶	۱۱۳۵	دماوند
۲۶۰۸	۱۰۶۷۳	۱۳۲۸۱	۲۰۴	رباط کریم
۱۴۱۰۴	۲۴۷۷۷	۳۸۸۸۱	۵۵۲	ری
۴۱۲۴	۱۵۷۹۰	۱۹۹۱۴	۱۷۹۵	ساوجبلاغ
۵۹۲	۱۲۶۲	۱۸۵۵	۳۱۳	شمیرانات
۱۸۵۱۲	۳۵۷۷۲	۵۴۲۸۴	۱۲۸۴	شهریار
۱۷۱۰	۲۴۴۶	۵۳۵۶	۱۱۶۲	فیروزکوه
۹۵۷۱	۱۰۲۶۰	۱۹۹۳۱	۹۰۹	کرج
۸۶۰۴	۱۷۷۷۲	۲۶۳۷۷	۱۲۹۲	نظرآباد
۷۹۸۵۹	۲۱۷۴۲	۱۰۱۶۰۱	۲۴۹۷	ورامین

تعداد گاو و گوساله در روز آمارگیری						شهرستان
کمتر از ۲ ساله			۲ ساله و بالاتر			
نمر	ماده	جمع	نمر	ماده	جمع	
۱۲۵۰۸۰	۶۵۰۴۴	۱۹۰۱۲۴	۳۵۱۲۸	۱۲۲۲۶۰	۱۵۷۵۰۸	تهران
۵۴۷۶	۶۷۹۹	۱۲۲۷۵	۱۱۴۷	۱۲۲۷۳	۱۳۵۲۰	اسلامشهر
۶۹۵۹	۵۷۳۸	۱۲۶۹۸	۲۲۵۴	۱۰۶۱۷	۱۳۰۷۱	پاکدشت
۶۷۰	۹۷۲	۱۶۴۲	۲۳۸	۱۷۹۵	۲۲۳۲	تهران
۲۲۰۲	۲۴۸۲	۴۶۸۴	۱۲۰۸	۴۸۸۴	۶۰۹۱	دماوند
۲۱۵۴	۲۱۷۶	۴۳۲۹	۴۵۵	۸۴۹۷	۸۹۵۲	رباط کریم
۱۱۷۶۷	۱۰۰۷۳	۲۱۸۴۰	۲۳۳۷	۱۴۷۰۴	۱۷۰۲۲	ری
۲۰۱۳	۴۷۷۵	۷۷۸۸	۱۱۱۱	۱۱۰۱۵	۱۲۱۲۶	ساوجبلاغ
۲۶۲	۲۲۲	۴۸۴	۲۲۹	۹۳۰	۱۱۵۹	شمیرانات
۱۵۹۸۷	۱۲۶۳۸	۲۸۶۲۵	۲۵۲۶	۲۲۱۳۴	۲۴۶۶۰	شهریار
۱۲۱۱	۱۱۴۶	۲۳۵۷	۲۹۹	۲۵۰۰	۲۷۹۹	فیروزکوه
۶۲۰۳	۲۲۶۴	۸۴۶۷	۳۱۶۸	۶۹۹۶	۱۰۱۶۴	کرج
۷۳۸۱	۶۰۲۱	۱۳۴۰۱	۱۲۲۴	۱۱۷۵۳	۱۲۹۷۶	نظرآباد
۶۱۴۹۶	۷۵۷۹	۶۹۰۷۴	۱۸۳۶۳	۱۴۱۶۴	۳۲۵۲۷	ورامین

۸۵- بهره‌برداری‌های نارای گاو و گوساله در روز آمارگیری و تعداد دام آن‌ها برحسب تعداد دام بزرگ (بهره‌برداری - رأس)

تعداد گاو و گوساله در روز آمارگیری			تعداد بهره‌برداری	تعداد دام بزرگ
نر	ماده	جمع		
۱۶۰۲۲۷	۱۸۷۴۵۴	۳۴۷۶۸۱	۱۲۶۰۷	جمع
.	.	.	.	بدون دام در روز آمارگیری
۸۰۵۸	۲۰۲۴۰	۲۸۲۹۸	۸۰۱۲	جمع کمتر از ۱۰ رأس
۹۷	۹۳۵	۱۰۳۱	۱۰۳۱	۱ رأس
۹۶۸	۲۸۹۸	۳۸۶۶	۲۴۳۳	۲ رأس
۸۰۳	۲۵۵۴	۳۳۵۷	۱۱۱۹	۳ رأس
۱۳۰۴	۳۶۶۹	۴۹۷۳	۱۲۲۳	۴ رأس
۱۱۴۶	۲۲۸۹	۳۵۳۵	۷۰۷	۵ رأس
۲۰۰۶	۲۸۷۷	۵۸۸۳	۹۲۲	۶ لغایت ۷ رأس
۱۷۳۲	۲۹۱۸	۴۶۵۰	۵۵۶	۸ لغایت ۹ رأس
۲۷۵۲۹	۲۱۴۸۰	۴۹۰۰۹	۳۱۵۳	جمع ۱۰ لغایت ۴۹ رأس
۲۸۹۸	۶۵۸۰	۱۱۴۷۸	۱۰۰۷	۱۰ لغایت ۱۴ رأس
۳۹۳۹	۲۲۲۱	۸۳۵۹	۵۱۱	۱۵ لغایت ۱۹ رأس
۹۶۱۴	۸۰۰۵	۱۷۶۱۸	۷۶۹	۲۰ لغایت ۲۹ رأس
۱۰۰۰۹	۶۹۴۲	۱۶۹۵۱	۵۲۱	۳۰ لغایت ۳۹ رأس
۹۰۸۹	۵۵۲۳	۱۴۶۱۲	۲۴۵	۴۰ لغایت ۴۹ رأس
۳۰۲۴۳	۱۷۶۸۶	۴۸۱۲۹	۷۵۲	جمع ۵۰ لغایت ۹۹ رأس
۱۰۰۶۵	۵۰۹۶	۱۵۱۶۱	۲۹۵	۵۰ لغایت ۵۹ رأس
۱۱۳۷۹	۶۹۵۳	۱۸۳۳۲	۲۸۲	۶۰ لغایت ۷۴ رأس
۹۰۱۹	۵۶۲۸	۱۴۶۴۷	۱۷۵	۷۵ لغایت ۹۹ رأس
۸۴۱۵۸	۱۱۸۰۲۸	۲۰۲۲۰۶	۶۹۰	جمع ۱۰۰ رأس و بیشتر
۲۹۱۶۱	۲۰۹۲۲	۵۰۰۸۳	۲۹۶	۱۰۰ لغایت ۱۹۹ رأس
۲۹۶۲۹	۲۰۲۲۳	۴۹۸۵۲	۲۱۸	۲۰۰ لغایت ۴۹۹ رأس
۲۵۲۶۸	۶۶۶۷۳	۹۲۰۴۱	۷۶	۵۰۰ رأس و بیشتر

نتایج تفصیلی سرشماری عمومی کشاورزی ۱۳۸۲ - استان تهران

۸۵- بهره‌برداری‌های دارای گاو و گوساله در روز آمارگیری و تعداد دام آن‌ها برحسب تعداد دام بزرگ (دنباله)

(بهره‌برداری - رأس)

تعداد گاو و گوساله در روز آمارگیری						تعداد دام بزرگ
کمتر از ۲ ساله			۲ ساله و بالاتر			
نر	ماده	جمع	نر	ماده	جمع	
۱۲۵۰۸۰	۶۵۰۹۴	۱۹۰۱۷۴	۳۵۱۲۸	۱۲۲۲۶۰	۱۵۷۳۰۸	جمع
						بدون دام در روز آمارگیری
۵۱۶۰	۵۸۰۳	۱۱۷۶۳	۲۰۹۸	۱۲۴۲۶	۱۶۵۲۲	جمع کمتر از ۱۰ رأس
۴۴	۱۰۵	۱۴۹	۵۲	۸۳۰	۸۸۲	۱ رأس
۸۱۶	۱۱۰۸	۱۹۲۴	۱۵۲	۲۷۹۱	۲۹۲۳	۲ رأس
۵۸۱	۶۶۲	۱۲۴۳	۲۲۲	۱۸۹۲	۲۱۱۴	۳ رأس
۱۰۶۶	۱۱۰۵	۲۱۷۱	۲۲۸	۲۵۶۲	۲۸۰۲	۴ رأس
۸۱۳	۶۸۳	۱۴۹۶	۳۳۳	۱۷۰۶	۲۰۳۹	۵ رأس
۱۲۸۹	۱۲۳۴	۲۵۲۳	۶۱۷	۲۶۴۴	۳۲۶۱	۶ لغایت ۷ رأس
۱۲۵۰	۹۰۸	۲۱۵۸	۶۸۴	۲۰۱۰	۲۴۴۴	۸ لغایت ۹ رأس
۲۸۴۲۹	۱۰۳۶۵	۳۸۷۷۴	۹۱۲۰	۲۱۱۴۵	۳۰۲۵۴	جمع ۱۰ لغایت ۴۹ رأس
۳۵۲۹	۲۰۵۹	۵۵۸۸	۱۳۶۹	۴۵۲۲	۵۸۹۰	۱۰ لغایت ۱۴ رأس
۳۹۲۱	۱۴۲۰	۵۳۴۱	۱۰۱۷	۲۹۹۱	۴۰۰۸	۱۵ لغایت ۱۹ رأس
۷۶۶۰	۲۶۰۰	۱۰۰۶۰	۲۱۵۴	۵۴۰۵	۷۵۵۸	۲۰ لغایت ۲۹ رأس
۷۴۲۵	۲۳۵۲	۹۷۷۷	۲۵۷۴	۲۵۹۰	۷۱۶۴	۲۰ لغایت ۳۹ رأس
۷۰۸۳	۱۹۰۵	۸۹۸۸	۲۰۰۶	۲۶۲۸	۵۶۳۴	۴۰ لغایت ۴۹ رأس
۲۲۸۰۲	۶۰۰۲	۲۸۸۰۲	۷۶۶۱	۱۱۶۸۵	۱۲۳۵۰	جمع ۵۰ لغایت ۹۹ رأس
۷۸۱۰	۱۸۱۲	۹۶۲۲	۲۳۵۵	۳۲۸۴	۵۵۳۹	۵۰ لغایت ۵۹ رأس
۸۵۶۵	۲۱۷۹	۱۰۷۴۴	۲۸۱۴	۴۶۷۳	۷۴۸۷	۶۰ لغایت ۷۴ رأس
۶۴۲۷	۱۹۱۱	۸۳۳۸	۲۵۹۲	۳۷۲۷	۶۳۱۹	۷۵ لغایت ۹۹ رأس
۶۷۸۸۸	۲۲۹۳۲	۱۱۰۸۲۲	۱۶۲۶۹	۷۵۱۰۳	۲۱۳۷۴	جمع ۱۰۰ رأس و بیشتر
۲۳۱۲۶	۷۴۴۲	۳۰۵۷۸	۶۰۱۵	۱۲۵۰۰	۱۹۵۱۵	۱۰۰ لغایت ۱۹۹ رأس
۲۴۰۲۸	۱۰۱۲۴	۲۴۱۵۲	۵۵۸۲	۲۰۲۰۹	۲۵۸۹۱	۲۰۰ لغایت ۴۹۹ رأس
۲۰۶۹۵	۲۵۳۷۸	۲۶۰۷۳	۲۶۷۳	۶۱۲۹۵	۶۵۹۶۸	۵۰۰ رأس و بیشتر

۸۶- بهره‌برداری‌های دارای گاو و گوساله‌ی بومی در روز آمارگیری و تعداد دام آن‌ها برحسب شهرستان (بهره‌برداری-رأس)

تعداد گاو و گوساله‌ی بومی در روز آمارگیری			تعداد بهره‌برداری	شهرستان
جمع				
جمع	ماده	نر		
۹۵۱۵۵	۱۵۷۳۴	۷۹۴۱۶	۲۸۶۸	تهران
۹۷۰	۷۲	۸۹۸	۱۳	اسلامشهر
۳۸۳۷	۱۰۶۶	۲۷۷۱	۲۸۷	پاکدشت
۵۱۵	۲۰۷	۳۰۸	۸۶	تهران
۱۵۸۲	۱۰۹۹	۴۸۲	۴۴۲	دماوند
۶۷۷	۸۲	۵۹۵	۲۳	رباط کریم
۲۶۶۵	۵۰۰	۲۱۶۵	۹۷	ری
۲۹۱۱	۲۳۵۰	۵۶۱	۵۸۷	ساوجبلاغ
۴۴۲	۲۰۹	۱۱۳	۹۶	شمیرانات
۹۲۳۵	۲۷۱۱	۶۵۲۴	۳۴۴	شهریار
۲۴۴۳	۱۸۲۶	۶۱۷	۶۹۸	فیروزکوه
۴۹۲۶	۱۰۸۲	۳۸۴۴	۳۶۰	کرج
۴۵۱۹	۱۶۱۵	۲۹۰۴	۴۴۳	نظرآباد
۵۸۴۵۴	۲۸۲۰	۵۵۶۳۴	۱۴۱۳	ورامین

تعداد گاو و گوساله‌ی بومی در روز آمارگیری						شهرستان
کمتر از ۲ ساله			۲ ساله و بالاتر			
جمع	ماده	نر	جمع	ماده	نر	
۲۹۵۲۶	۱۰۷۲۱	۱۸۸۰۵	۶۵۶۲۹	۵۰۱۸	۶۰۶۱۱	تهران
۱۲۹	۵۰	۷۹	۸۲۱	۲۲	۸۹۹	اسلامشهر
۱۷۴۰	۸۰۷	۹۳۳	۲۰۹۷	۲۵۹	۱۸۳۸	پاکدشت
۲۰۱	۱۶۷	۳۴	۳۱۶	۴۰	۲۷۲	تهران
۹۷۴	۸۱۷	۱۵۷	۶۱۰	۲۸۳	۳۲۷	دماوند
۲۹	۲۰	۹	۶۲۷	۲۲	۵۸۶	رباط کریم
۱۵۲۸	۲۸۵	۱۱۴۳	۳۱۳۷	۱۱۶	۳۰۲۲	ری
۱۸۶۷	۱۷۲۳	۱۴۴	۱۰۴۴	۶۲۷	۴۱۷	ساوجبلاغ
۲۸۶	۲۲۸	۵۸	۱۳۶	۸۱	۵۵	شمیرانات
۲۱۴۲	۱۵۹۰	۵۴۵	۷۱۰۱	۱۱۲۱	۵۹۸۰	شهریار
۱۴۲۶	۱۲۲۷	۱۹۹	۱۰۱۷	۵۹۹	۴۱۸	فیروزکوه
۲۲۷۸	۷۱۹	۱۵۵۹	۲۶۴۹	۳۶۵	۲۲۸۴	کرج
۱۱۳۸	۱۰۰۴	۱۳۴	۳۳۸۱	۶۱۱	۲۷۷۰	نظرآباد
۱۵۷۷۸	۱۹۶۶	۱۳۸۱۲	۲۲۶۷۷	۸۵۴	۲۱۸۲۳	ورامین

نتایج تفصیلی سرشماری عمومی کشاورزی ۱۳۸۲ - استان تهران

۸- بهره‌برداری‌های دارای گاو و گوساله‌ی دورگ در روز آمارگیری و تعداد دام آن‌ها برحسب شهرستان (بهره‌برداری - رأس)

تعداد گاو و گوساله‌ی دورگ در روز آمارگیری			تعداد بهره‌برداری	شهرستان
جمع				
جمع	ماه	تر		
۹۹۵۳۲	۴۸۶۰۰	۵۰۹۳۲	۶۹۲۵	تهران
۳۹۵۱	۲۳۲۹	۱۶۲۲	۱۰۲	اسلامشهر
۹۲۹۳	۴۵۲۱	۴۷۷۲	۵۷۴	پاکدشت
۱۵۵۵	۱۰۱۹	۵۳۶	۱۳۷	تهران
۵۷۱۸	۲۵۸۸	۲۱۳۰	۷۰۲	دماوند
۱۸۰۲	۱۲۴۵	۵۵۸	۱۲۹	رباط کریم
۷۵۲۳	۳۱۹۷	۴۳۲۶	۲۴۴	ری
۸۱۲۶	۵۸۹۸	۲۲۲۷	۱۱۲۷	ساوجبلاغ
۱۱۶۳	۷۴۴	۴۱۸	۲۱۵	شمیرانات
۱۳۷۰۶	۷۷۲۲	۴۹۸۴	۸۶۴	شهریار
۲۶۲۱	۱۷۲۵	۸۹۶	۴۶۴	فیروزکوه
۸۲۶۲	۳۱۵۷	۴۲۰۵	۵۲۳	کرج
۸۹۲۸	۵۶۲۶	۳۲۸۲	۷۸۳	نظرآباد
۲۷۸۸۷	۷۰۰۹	۲۰۸۷۷	۱۰۵۴	ورامین

تعداد گاو و گوساله‌ی دورگ در روز آمارگیری						شهرستان
کمتر از ۲ ساله			۲ ساله و بالاتر			
جمع	ماه	تر	جمع	ماه	تر	
۵۴۷۶۸	۱۵۵۱۲	۳۹۲۵۶	۱۱۶۷۶	۳۳۰۸۸	۲۲۷۶۴	تهران
۲۱۲۲	۷۸۹	۱۳۵۳	۲۶۹	۱۵۴۰	۱۸۰۹	اسلامشهر
۲۳۸۱	۱۱۰۶	۳۲۷۴	۱۳۹۸	۳۴۱۵	۲۸۱۲	پاکدشت
۶۱۲	۳۳۸	۲۷۲	۲۶۲	۶۸۱	۹۲۳	تهران
۲۶۰۱	۱۱۰۷	۱۴۹۴	۶۳۶	۲۴۸۱	۳۱۱۷	دماوند
۷۱۰	۳۹۰	۳۲۰	۲۳۸	۸۵۵	۱۰۹۲	رباط کریم
۲۶۸۰	۹۸۶	۲۶۹۴	۶۳۳	۲۲۱۰	۲۸۲۳	ری
۳۲۲۶	۱۷۰۲	۱۵۳۳	۶۹۴	۴۱۹۵	۲۸۹۰	ساوجبلاغ
۴۵۱	۱۸۴	۲۶۷	۱۵۱	۵۶۰	۷۱۱	شمیرانات
۶۶۹۱	۲۷۹۵	۳۸۹۶	۱۰۸۸	۴۹۲۸	۶۰۱۶	شهریار
۱۱۲۰	۵۲۵	۶۱۵	۲۸۱	۱۲۰۰	۱۴۸۱	فیروزکوه
۴۲۱۲	۱۲۵۶	۲۹۵۶	۱۳۴۹	۳۷۰۲	۴۰۵۰	کرج
۴۴۵۵	۱۸۹۲	۲۵۶۲	۷۱۹	۳۷۵۴	۴۴۷۳	نظرآباد
۱۹۳۵۹	۲۲۲۲	۱۶۹۱۸	۳۹۶۰	۴۵۶۸	۸۵۲۷	ورامین

۸۸- بهره‌برداری‌های دارای گاو و گوساله‌ی اصیل در روز آمارگیری و تعداد دام آن‌ها برحسب شهرستان (بهره‌برداری - رأس)

تعداد گاو و گوساله‌ی اصیل در روز آمارگیری			تعداد بهره‌برداری	شهرستان
جمع				
نر	ماده	جمع		
۲۹۱۷۱	۱۲۳۱۱۵	۱۵۲۹۸۵	۱۳۷۶	تهران
۶۱۰۲	۱۶۷۷۹	۲۰۸۷۶	۱۰۶	اسلامشهر
۱۸۷۰	۱۰۷۶۸	۱۲۶۳۸	۹۰	پاکدشت
۲۵۴	۱۵۴۹	۱۷۹۵	۲۸	تهران
۷۹۶	۲۶۷۹	۳۴۷۵	۲۶	دماوند
۱۴۵۶	۹۲۴۶	۱۰۸۰۲	۶۵	ریاض کریم
۵۶۱۳	۲۱۰۸۱	۲۶۶۹۴	۲۲۷	ری
۱۳۳۶	۷۵۲۲	۸۸۵۸	۱۱۴	ساوجبلاغ
۶۱	۲۰۹	۲۷۰	۱۲	شمیرانات
۲۰۰۴	۲۵۲۴۰	۲۷۲۴۴	۳۰۱	شهریار
۱۹۷	۹۶	۲۹۳	۲۴	فیروزکوه
۱۴۳۵	۵۳۱۹	۶۷۵۴	۱۰۱	کرج
۲۴۱۹	۱۰۵۱۳	۱۲۹۳۱	۱۸۱	نظرآباد
۲۲۴۷	۱۱۹۱۳	۱۵۱۶۰	۸۲	ورامین

تعداد گاو و گوساله‌ی اصیل در روز آمارگیری

تعداد گاو و گوساله‌ی اصیل در روز آمارگیری						شهرستان
کمتر از ۲ ساله			۲ ساله و بالاتر			
نر	ماده	جمع	نر	ماده	جمع	
۲۵۲۱۳	۲۲۵۶۶	۴۷۷۷۹	۲۶۶۷	۲۸۵۵۱	۳۵۲۱۸	تهران
۳۲۰۴	۵۹۸۸	۹۱۹۲	۷۹۹	۱۰۷۸۳	۱۱۵۸۲	اسلامشهر
۱۷۶۷	۲۳۷۲	۴۱۳۹	۱۲۳	۶۳۹۵	۶۵۱۸	پاکدشت
۱۲۲	۵۹۶	۷۱۸	۱۲۲	۹۴۷	۱۰۶۹	تهران
۳۸۱	۱۰۹۳	۱۴۷۴	۴۱۵	۱۵۸۶	۲۰۰۱	دماوند
۱۲۴۸	۱۷۴۶	۲۹۹۴	۲۰۸	۷۶۰۲	۷۸۱۰	ریاض کریم
۵۰۵۲	۸۹۷۱	۱۴۰۲۳	۵۶۲	۱۲۱۰۹	۱۲۶۷۱	ری
۱۰۶۳	۲۴۴۵	۳۵۰۸	۲۷۳	۵۰۹۷	۵۳۷۰	ساوجبلاغ
۴۱	۶۷	۱۰۸	۲۰	۱۴۲	۱۶۲	شمیرانات
۶۱۱۱	۹۷۲۳	۱۵۸۳۴	۸۹۳	۱۵۶۱۷	۱۶۵۱۰	شهریار
۱۷۸	۲۳	۲۰۱	۱۹	۷۳	۹۲	فیروزکوه
۱۱۶۴	۱۷۴۳	۲۹۰۷	۲۶۱	۳۵۷۶	۳۸۳۷	کرج
۲۰۲۸	۳۵۱۸	۵۵۴۶	۳۷۱	۶۹۹۵	۷۳۶۵	نظرآباد
۲۷۵۵	۲۱۸۳	۴۹۳۸	۵۹۲	۷۶۳۰	۸۵۲۲	ورامین

نتایج تفصیلی سرشماری عمومی کشاورزی ۱۳۸۲ - استان تهران

۸۹- فروش گوسفند و بره‌ی پرواری، ذبح و تلفات آن‌ها در بهره‌برداری‌ها برحسب شهرستان (بهره‌برداری - رأس)

شهرستان	فروش		ذبح		تلفات	
	تعداد بهره‌برداری	تعداد گوسفند و بره	تعداد بهره‌برداری	تعداد گوسفند و بره	تعداد بهره‌برداری	تعداد گوسفند و بره
تهران	۳۸۱۱	۲۰۰۰۹۳	۶۱۸۷	۳۶۹۲۳	۶۲۰۳	۵۷۷۹۶
اسلامشهر	۷۴	۱۳۱۴۲	۷۱	۶۲۹	۷۸	۱۰۱۲
پاکدشت	۳۹۶	۲۲۹۵۷	۷۲۶	۲۸۰۰	۶۲۲	۶۲۰۲
تهران	۷۶	۲۸۲۱	۸۹	۱۰۰۹	۱۰۶	۱۱۷۲
دماوند	۲۶۸	۱۱۵۴۲	۵۴۶	۲۶۶۴	۵۶۷	۴۶۲۱
ریاط کریم	۱۲۶	۶۸۹۹	۱۲۷	۷۶۱	۱۳۷	۱۴۴۲
ری	۱۸۸	۲۱۵۱۸	۲۵۴	۲۲۵۶	۲۹۰	۳۹۲۲
ساوجبلاغ	۲۲۲	۱۶۲۱۲	۸۰۸	۳۲۶۵	۸۰۸	۷۸۹۲
شمیرانات	۱۶۷	۸۰۷۴	۲۷۵	۲۴۱۰	۲۸۹	۲۵۴۷
شهریار	۳۲۶	۱۶۹۰۶	۴۶۰	۲۴۸۲	۴۵۲	۲۳۷۹
فیروزکوه	۲۷۲	۱۰۸۹۵	۹۲۳	۵۵۲۶	۷۶۲	۳۶۷۸
کرج	۴۷۲	۱۸۸۷۱	۵۹۳	۲۸۵۱	۶۷۰	۵۱۷۲
نظرآباد	۱۵۹	۶۹۱۵	۳۰۵	۱۲۴۲	۲۲۲	۲۴۱۸
ورامین	۸۵۵	۴۲۲۲۱	۱۰۱۲	۷۸۲۹	۱۰۹۰	۱۲۳۰۱

۹۰- فروش بز و بزغانه‌ی پرواری، ذبح و تلفات آن‌ها در بهره‌برداری‌ها برحسب شهرستان (بهره‌برداری - رأس)

شهرستان	فروش		ذبح		تلفات	
	تعداد بهره‌برداری	تعداد بز و بزغانه	تعداد بهره‌برداری	تعداد بز و بزغانه	تعداد بهره‌برداری	تعداد بز و بزغانه
تهران	۱۲۰۰	۲۲۶۶۹	۲۶۸۰	۹۰۱۴	۲۷۷۲	۱۴۳۷۰
اسلامشهر	۲۱	۵۶۰	۲۰	۶۱	۲۸	۱۶۹
پاکدشت	۱۴۴	۶۵۳۵	۴۵۴	۱۵۷۸	۳۷۱	۱۷۶۰
تهران	۲۲	۲۱۶	۲۶	۲۱۰	۴۸	۲۲۵
دماوند	۷۶	۱۵۱۵	۱۸۱	۶۴۸	۲۲۷	۱۴۲۷
ریاط کریم	۳۴	۷۳۱	۵۷	۱۹۱	۴۸	۲۹۶
ری	۵۶	۲۰۴۴	۱۱۶	۳۸۵	۱۳۱	۹۲۷
ساوجبلاغ	۱۲۰	۱۵۲۲	۳۱۹	۸۸۱	۲۶۶	۱۸۸۲
شمیرانات	۳۶	۵۸۶	۸۰	۳۱۰	۱۱۲	۶۱۶
شهریار	۸۱	۱۱۱۴	۱۹۶	۶۲۹	۱۷۲	۸۶۹
فیروزکوه	۷۸	۱۱۲۹	۲۵۴	۱۰۸۹	۲۲۵	۷۲۲
کرج	۲۲۹	۲۶۸۶	۳۴۲	۱۰۵۹	۴۲۲	۲۲۴۱
نظرآباد	۲۰	۱۱۴	۴۶	۱۹۷	۷۰	۳۷۷
ورامین	۲۸۵	۳۸۳۸	۴۸۱	۱۷۵۹	۵۵۱	۲۸۴۸

۹۱- فروش گاو و گوساله‌ی پرواری، ذبح و تلفات آن‌ها در بهره‌برداری‌ها برحسب شهرستان (بهره‌برداری - رأس)

شهرستان	فروش		ذبح		تلفات	
	تعداد بهره‌برداری	تعداد گاو و گوساله	تعداد بهره‌برداری	تعداد گاو و گوساله	تعداد بهره‌برداری	تعداد گاو و گوساله
تهران	۲۵۲۲	۱۵۵۱۰۷	۱۵۲۲	۲۵۲۰	۲۴۷۴	۱۵۰۲۳
اسلامشهر	۱۲۰	۶۸۱۲	۴۸	۱۸۷	۱۲۹	۹۱۲
پاکدشت	۲۸۷	۶۰۲۹	۱۱۷	۲۹۴	۲۴۷	۱۰۶۸
تهران	۵۴	۵۹۴	۲۸	۷۲	۷۲	۲۲۲
دماوند	۲۱۲	۲۵۶۸	۹۸	۲۲۰	۲۸۰	۶۱۲
رباط کریم	۱۰۸	۲۴۷۴	۳۹	۹۳	۱۰۳	۵۱۴
ری	۲۳۰	۱۴۰۲۲	۱۱۹	۲۲۲	۳۱۰	۱۳۷۲
ساوجبلاغ	۴۸۹	۲۴۲۹	۱۲۲	۲۱۴	۳۸۸	۹۷۱
شمیرانات	۶۲	۲۴۴	۵۳	۱۰۹	۶۶	۱۱۳
شهریار	۶۳۳	۱۶۶۸۷	۲۲۸	۷۸۶	۶۴۴	۲۳۱۲
فیروزکوه	۱۲۲	۸۵۷	۲۰	۸۲	۱۱۵	۱۶۰
کرج	۴۸۸	۹۴۸۶	۱۲۸	۲۶۱	۳۷۰	۹۸۷
نظرآباد	۲۵۵	۶۱۷۲	۱۸۴	۴۳۱	۶۱۹	۱۸۹۵
ورامین	۱۲۶۱	۸۵۷۱۴	۲۹۵	۱۳۱۷	۱۰۲۱	۳۷۶۹

نتایج تفصیلی سرشماری عمومی کشاورزی ۱۳۸۲ - استان تهران

۹۲- تولید شیر در بهره‌برداری‌ها برحسب نوع دام و شهرستان

(بهره‌برداری - رأس - تن)

بز			گوسفند			شهرستان
مقدار تولید شیر	تعداد دام شیردوشی شده	تعداد بهره‌برداری	مقدار تولید شیر	تعداد دام شیردوشی شده	تعداد بهره‌برداری	
۷۱۱۴	۷۲۴۶۰	۴۲۴۷	۱۹۹۰۵	۲۷۸۱۲۵	۵۶۸۲	تهران
۹۲	۶۶۹	۳۵	۲۱۱	۲۴۲۳	۳۲	اسلامشهر
۶۶۱	۶۶۸۰	۴۷۶	۱۳۱۸	۲۲۸۵۸	۲۷۵	پاکدشت
۱۸۵	۱۸۲۲	۸۴	۵۸۲	۸۴۲۰	۱۱۸	تهران
۶۵۵	۱۰۸۸۴	۳۳۹	۱۰۲۶	۲۰۹۰۲	۴۲۲	دماوند
۸۶	۱۰۱۸	۷۱	۳۰۷	۵۰۶۳	۹۵	رباط کریم
۲۶۵	۴۶۶۰	۱۵۱	۸۵۱	۱۴۰۹۰	۱۳۷	ری
۱۷۸۰	۱۲۴۰۸	۶۹۲	۵۴۷۵	۴۷۵۷۱	۱۰۳۲	ساوجبلاغ
۲۹۲	۲۹۱۴	۱۶۰	۱۰۶۲	۱۷۳۰۷	۳۳۳	شمیرانات
۴۴۹	۴۹۰۰	۲۷۹	۹۷۲	۱۶۵۶۵	۳۰۹	شهریار
۴۳۷	۸۲۸۶	۶۴۹	۱۵۷۰	۴۸۵۲۶	۱۱۲۱	فیروزکوه
۱۱۹۰	۸۲۶۱	۶۵۷	۳۰۵۲	۲۶۴۳۵	۷۱۱	کرج
۱۹۲	۱۶۴۰	۸۰	۵۴۱	۹۲۵۷	۱۴۲	نظرآباد
۷۲۴	۸۳۳۱	۵۸۵	۲۹۳۸	۲۸۶۸۲	۷۰۵	ورامین

گاو			شهرستان
مقدار تولید شیر	تعداد دام شیردوشی شده	تعداد بهره‌برداری	
۵۳۰۰۴۸	۱۱۱۸۳۲	۱۰۰۸۰	تهران
۵۶۷۳۰	۹۹۷۲	۱۸۸	اسلامشهر
۲۳۶۰۵	۸۵۴۷	۷۳۲	پاکدشت
۶۶۱۳	۱۷۰۰	۲۰۶	تهران
۵۳۱۱۸	۱۸۶۵۶	۸۵۳	دماوند
۳۲۶۳۵	۴۳۸۴	۱۷۱	رباط کریم
۷۱۳۶۲	۱۲۰۶۴	۴۰۴	ری
۴۶۹۲۹	۹۰۷۷	۱۶۹۳	ساوجبلاغ
۲۹۷۱	۸۶۵	۲۷۶	شمیرانات
۱۰۰۰۵۰	۱۷۳۵۱	۱۱۰۲	شهریار
۶۸۲۱	۲۲۲۱	۱۰۶۷	فیروزکوه
۲۱۹۴۱	۵۴۹۶	۷۶۹	کرج
۵۵۰۷۳	۱۰۷۲۵	۱۱۷۵	نظرآباد
۴۲۱۹۹	۱۰۷۷۳	۱۴۴۵	ورامین

۹۳- تعداد دام و مقدار تولید پشم، مو و کرک گوسفند و بز در بهره‌برداریه‌ها برحسب شهرستان (بهره‌برداری - رأس - کیلوگرم)

شهرستان	پشم گوسفند			مو و کرک بز	
	تعداد بهره‌برداری	تعداد دام	مقدار تولید	تعداد بهره‌برداری	تعداد دام
تهران	۸۲۴۳	۶۱۲۸۱۲	۶۹۳۲۵۲	۲۲۰	۱۲۷۷۹
اسلامشهر	۸۲	۱۱۶۵۱	۱۹۴۰۵	۲	۱۵۲
پاکدشت	۷۸۰	۵۷۸۶۲	۵۹۲۷۵	۱۲۹	۳۸۰۲
تهران	۱۶۲	۱۵۳۸۲	۲۲۴۸۲	۴۶	۱۱۲۵
دماوند	۷۲۹	۴۰۴۱۰	۳۴۲۶۲	۴۴	۲۰۲۹
رباط کریم	۱۵۹	۱۵۹۵۹	۲۲۶۶۸	۷	۱۲۰
ری	۲۳۷	۴۵۸۰۱	۴۴۵۳۱	۱۱	۵۴۹
ساجبلاغ	۱۱۱۶	۷۰۰۶۱	۹۹۸۲۹	۳۶	۸۱۳
شمیرانات	۴۰۰	۲۳۷۹۴	۳۲۱۲۸	۱۳	۲۸۵
شهریار	۶۳۷	۵۱۲۵۴	۵۲۸۴۲	۱۱	۲۴۲
فیروزکوه	۱۱۰۸	۵۸۷۶۹	۵۳۹۶۰	۱۸	۸۱۷
کرج	۹۰۳	۵۸۰۶۱	۱۰۰۵۵۶	۳۰	۴۴۵
نظرآباد	۴۱۸	۳۹۱۰۸	۲۲۸۰۲	۱	⊙
ورامین	۱۴۱۱	۱۲۴۵۹۹	۱۰۵۶۰۷	۶۲	۲۰۷۲

نتایج تفصیلی سرشماری عمومی کشاورزی ۱۳۸۲ - استان تهران

۹۴- بهره‌برداری‌های پرورش ماکیان به روش سنتی و تعداد ماکیان آن‌ها برحسب شهرستان (بهره‌برداری - هزار قطعه)

شهرستان	کل			
	تعداد بهره‌برداری	تعداد طیور		تعداد مرغ، خروس و جوجه
		تعداد	تعداد بهره‌برداری	
تهران	۱۹۰۲۱	۲۵۰	۳۷	۱۴۰۵۴
اسلامشهر	۲۱۰	۴	۱	۱۴۴
پاکدشت	۱۸۱۴	۲۶	۲	۱۳۰۶
تهران	۷۳۶	۹	۲	۵۳۰
دماوند	۳۱۶۲	۴۵	۶	۲۲۲۴
رباط کریم	۲۹۶	۴	۱	۲۶۹
ری	۵۲۵	۷	۲	۳۵۴
سوجیلاخ	۲۸۳۲	۳۱	۳	۲۲۳۴
شمیرانات	۷۹۲	۷	۱	۶۴۴
شهریار	۱۶۲۷	۲۳	۳	۱۲۰۱
فیروزکوه	۱۳۲۲	۱۸	۴	۹۱۰
کرج	۱۷۶۶	۲۳	۳	۱۳۵۱
نظرآباد	۱۱۱۰	۲۰	۲	۸۱۴
ورامین	۲۷۷۶	۳۲	۵	۲۰۷۸

شهرستان	فقط اردک، غاز و بوقلمون		مرغ، خروس، جوجه، اردک، غاز و بوقلمون تمام	
	تعداد بهره‌برداری	تعداد طیور	تعداد	
			تعداد مرغ، خروس و جوجه	تعداد اردک، غاز و بوقلمون
تهران	۳۸۲	۳	۶۶۳۰	۱۰
اسلامشهر	۱۱	//	۵۲	۱
پاکدشت	۱۹	//	۲۸۱	۹
تهران	۲۳	//	۱۸۳	۴
دماوند	۵۶	//	۸۸۲	۱۷
رباط کریم	۹	//	۱۱۸	۲
ری	۱۳	//	۱۵۸	۳
سوجیلاخ	۳۷	//	۵۶۲	۸
شمیرانات	۱۶	//	۱۲۳	۲
شهریار	۳۷	//	۳۹۰	۷
فیروزکوه	۲۴	//	۳۹۰	۷
کرج	۴۰	//	۳۷۵	۷
نظرآباد	۲۰	//	۲۷۷	۵
ورامین	۷۸	۱	۶۲۰	۱۰

(بهره‌برداری - هزار قطعه)

۹۵- پرورش ماکیان به روش سنتی در بهره‌برداری‌ها برحسب طبقات تعداد ماکیان

طبقات تعداد ماکیان	کل				تعداد بهره‌برداری
	تعداد طیور		تعداد بهره‌برداری	فقط مرغ، خروس و جوجه	
	اردک، غاز و بوقلمون	تعداد بهره‌برداری			
جمع	۱۹۰۲۱	۲۵۰	۳۷	۱۴۰۵۹	۱۷۰
کمتر از ۱۰ قطعه	۷۸۳۹	۲۵	۲	۶۷۹۸	۲۱
..... ۱۴-۱۰ قطعه	۴۸۲۰	۲۹	۵	۴۶۲۴	۳۹
..... ۱۹-۱۵ قطعه	۲۲۱۶	۲۱	۴	۱۴۱۲	۲۲
..... ۲۴-۲۰ قطعه	۱۶۷۸	۳۱	۴	۱۰۸۱	۲۳
..... ۲۹-۲۵ قطعه	۵۰۶	۱۱	۲	۲۰۷	۵
..... ۳۹-۳۰ قطعه	۸۵۷	۲۳	۴	۴۵۹	۱۴
..... ۴۹-۴۰ قطعه	۳۹۴	۱۲	۳	۱۶۱	۷
..... ۵۰-۹۹ قطعه	۵۵۵	۲۷	۶	۲۳۲	۱۳
..... ۱۰۰ قطعه و بیشتر	۱۹۴	۳۱	۶	۷۷	۱۷

طبقات تعداد ماکیان	فقط اردک، غاز و بوقلمون		مرغ، خروس، جوجه، اردک، غاز و بوقلمون توأم	
	تعداد بهره‌برداری	تعداد طیور	تعداد بهره‌برداری	
			مرغ، خروس و جوجه	اردک، غاز و بوقلمون
جمع	۳۸۲	۲	۴۶۳۰	۸۰
کمتر از ۱۰ قطعه	۲۷۹	۱	۷۶۳	۲
..... ۱۴-۱۰ قطعه	۵۲	۱	۱۱۴۴	۱۰
..... ۱۹-۱۵ قطعه	۱۴	//	۷۹۰	۹
..... ۲۴-۲۰ قطعه	۱۴	//	۵۸۲	۹
..... ۲۹-۲۵ قطعه	۲	//	۲۹۷	۵
..... ۳۹-۳۰ قطعه	۱۰	//	۳۸۹	۹
..... ۴۹-۴۰ قطعه	۵	//	۲۲۸	۷
..... ۵۰-۹۹ قطعه	۲	//	۳۱۹	۱۲
..... ۱۰۰ قطعه و بیشتر	۲	//	۱۱۵	۱۴

نتایج تفصیلی سرشماری عمومی کشاورزی ۱۳۸۲ - استان تهران

۹۶- پرورش زنبور عسل، تعداد کندو و مقدار تولید عسل با موم در بهره‌برداری‌ها برحسب شهرستان (بهره‌برداری - کیلوگرم)

کل			شهرستان
تولید عسل با موم	تعداد کندو	تعداد بهره‌برداری	
۵۰۲۶۲۵	۵۱۲۵۵	۱۱۳۵	تهران
۱۲۴۱	۱۹۶	۱۱	اسلامشهر
۲۵۲۸	۲۷۹	۹	پاکدشت
۱۱۱۸۳	۸۶۶	۶۱	تهران
۲۱۸۸۱۷	۱۹۸۵۹	۲۹۶	دماوند
⊙	⊙	۲	رباط کریم
۶۰۱	۱۳۱	۱۲	ری
۴۹۹۶۷	۶۳۱۲	۲۵۵	ساوجبلاغ
۴۴۷۶۵	۵۱۰۲	۱۶۱	شمیرانات
۱۶۱۲۲	۱۴۸۵	۲۲	شهریار
۲۰۲۳۹	۳۱۲۵	۷۴	فیروزکوه
۱۲۵۱۱۹	۱۲۴۴۷	۲۱۲	کرج
۱۰۱۵	۲۶۴	۱۶	نظرآباد
۱۰۰۱	۱۸۶	۱۵	وراهین

کندوی نوع قدیم			کندوی نوع جدید			شهرستان
تولید عسل با موم	تعداد کندو	تعداد بهره‌برداری	تولید عسل با موم	تعداد کندو	تعداد بهره‌برداری	
۷۸۲۵	۹۸۸	۷۰	۴۹۴۸۰۰	۵۰۲۶۷	۱۰۷۶	تهران
⊙	⊙	۱	۱۱۴۱	۱۷۶	۱۱	اسلامشهر
⊙	⊙	۱	۲۵۲۳	۲۷۷	۸	پاکدشت
۱۲۷۷	۱۱۲	۷	۹۹۰۶	۷۵۲	۳۴	تهران
۲۱۵۲	۱۷۲	۴	۲۱۶۶۶۵	۱۹۶۸۷	۲۹۲	دماوند
.	.	.	⊙	⊙	۲	رباط کریم
⊙	⊙	۱	۲۰۱	۷۱	۱۱	ری
۱۴۱۵	۱۴۵	۲۱	۲۸۵۵۲	۶۱۶۷	۲۳۷	ساوجبلاغ
۸۲۰	۲۰۳	۱۰	۲۳۹۴۵	۴۸۹۹	۱۵۲	شمیرانات
۳۹۵	۷۷	۶	۱۵۷۴۷	۱۴۰۸	۳۰	شهریار
۱۹۵	۶۸	۴	۳۰۰۴۴	۳۰۵۷	۷۱	فیروزکوه
۱۰۵۱	۱۲۲	۱۱	۱۲۴۰۶۸	۱۳۳۲۵	۲۰۳	کرج
⊙	⊙	۲	۱۰۱۱	۲۶۰	۱۲	نظرآباد
⊙	⊙	۲	۹۹۰	۱۸۲	۱۳	وراهین

۹۷- پرورش زنبور عسل، تعداد کندو و مقدار تولید عسل با موم در بهره‌برداری‌ها بر حسب طبقات تعداد کندو (بهره‌برداری - کیلوگرم)

کل			طبقات تعداد کندو
تولید عسل با موم	تعداد کندو	تعداد بهره‌برداری	
۵۰۲۴۲۵	۵۱۲۵۵	۱۱۳۵	جمع
۶	.	۱	بدون کندو در روز آمارگیری
۱۸۶۰۱	۲۵۲۸	۶۱۵	جمع ۱۰ کندو و کمتر
۲۶۲۱	۲۸۵	۲۵۸	۱ لغایت ۲ کندو
۲۰۶۵	۴۲۲	۱۲۰	۳ لغایت ۴ کندو
۲۷۰۶	۵۵۵	۱۰۳	۵ لغایت ۶ کندو
۱۹۹۱	۲۲۸	۴۳	۷ لغایت ۸ کندو
۷۱۹۸	۹۰۸	۹۱	۹ لغایت ۱۰ کندو
۶۲۲۰	۹۳۶	۶۶	جمع ۱۱ لغایت ۱۹ کندو
۱۸۷۶	۲۷۹	۲۴	۱۱ لغایت ۱۲ کندو
۲۵۲	۸۰	۶	۱۳ لغایت ۱۴ کندو
۳۲۲۱	۴۱۵	۲۸	۱۵ لغایت ۱۶ کندو
۱۰۵۰	۱۶۲	۹	۱۷ لغایت ۱۹ کندو
۳۳۳۶۶	۳۸۵۴	۱۳۷	جمع ۲۰ لغایت ۴۹ کندو
۱۱۷۵۸	۱۳۴۸	۶۲	۲۰ لغایت ۲۹ کندو
۲۱۷۰۸	۲۵۰۶	۷۵	۳۰ لغایت ۴۹ کندو
۴۴۳۱۳۳	۲۳۸۶۸	۳۱۷	جمع ۵۰ کندو و بیشتر
۲۳۶۹۲	۶۳۳۲	۱۰۹	۵۰ لغایت ۷۴ کندو
۱۸۳۶۹	۲۳۳۸	۲۹	۷۵ لغایت ۹۹ کندو
۱۳۰۲۱۰	۱۳۰۴۰	۱۰۳	۱۰۰ لغایت ۱۹۹ کندو
۱۹۱۰۸۰	۱۷۱۶۸	۶۸	۲۰۰ لغایت ۴۹۹ کندو
۶۰۷۸۰	۴۹۰۰	۸	۵۰۰ کندو و بیشتر

نتایج تفصیلی سرشماری عمومی کشاورزی ۱۳۸۲ - استان تهران

۹- پرورش زنبور عسل، تعداد کندو و مقدار تولید عسل با موم در بهره‌برداری‌ها برحسب شهرستان (بهره‌برداری - کیلوگرم)

کل			شهرستان
تولید عسل با موم	تعداد کندو	تعداد بهره‌برداری	
۵۰۲۶۲۵	۵۱۲۵۵	۱۱۳۵	تهران
۱۲۴۱	۱۹۶	۱۱	اسلامشهر
۲۵۲۸	۲۷۹	۹	پاکدشت
۱۱۱۸۲	۸۶۶	۴۱	تهران
۲۱۸۸۱۷	۱۹۸۵۹	۲۹۶	دماوند
⊙	⊙	۲	ریاط کریم
۶۰۱	۱۳۱	۱۲	ری
۳۹۹۶۷	۶۳۱۲	۲۵۵	ساولجلاغ
۳۳۷۶۵	۵۱۰۲	۱۶۱	شمیرانات
۱۶۱۲۲	۱۴۸۵	۳۲	شهریار
۳۰۲۳۹	۳۱۲۵	۷۴	فیروزکوه
۱۲۵۱۱۹	۱۳۴۴۷	۲۱۳	کرج
۱۰۱۵	۲۶۲	۱۶	نظرآباد
۱۰۰۱	۱۸۶	۱۵	ورامین

کندوی نوع قدیم			کندوی نوع جدید			شهرستان
تولید عسل با موم	تعداد کندو	تعداد بهره‌برداری	تولید عسل با موم	تعداد کندو	تعداد بهره‌برداری	
۷۸۲۵	۹۸۸	۷۰	۳۱۳۸۰۰	۵۰۲۶۷	۱۰۷۶	تهران
⊙	⊙	۱	۱۱۴۱	۱۷۶	۱۱	اسلامشهر
⊙	⊙	۱	۲۵۲۳	۲۷۷	۸	پاکدشت
۱۲۷۷	۱۱۲	۷	۹۹۰۶	۷۵۴	۳۴	تهران
۲۱۵۲	۱۷۲	۲	۲۱۶۶۶۵	۱۹۶۸۷	۲۹۲	دماوند
.	.	.	⊙	⊙	۲	ریاط کریم
⊙	⊙	۱	۲۰۱	۷۱	۱۱	ری
۱۴۱۵	۱۴۵	۴۱	۶۸۵۵۲	۶۱۶۷	۲۳۷	ساولجلاغ
۸۲۰	۲۰۳	۱۰	۴۳۹۲۵	۴۸۹۹	۱۵۲	شمیرانات
۳۹۵	۷۷	۶	۱۵۷۲۷	۱۴۰۸	۳۰	شهریار
۱۹۵	۶۸	۲	۳۰۰۴۴	۳۰۵۷	۷۱	فیروزکوه
۱۰۵۱	۱۲۲	۱۱	۱۲۴۰۶۸	۱۳۳۲۵	۲۰۳	کرج
⊙	⊙	۲	۱۰۱۱	۲۶۰	۱۲	نظرآباد
⊙	⊙	۲	۹۹۰	۱۸۳	۱۳	ورامین

۹۷- پرورش زنبور عسل، تعداد کندو و مقدار تولید عسل با موم در بهره‌برداری‌ها برحسب طبقات تعداد کندو

(بهره‌برداری - کیلوگرم)

کل			طبقات تعداد کندو
تولید عسل با موم	تعداد کندو	تعداد بهره‌برداری	
۵۰۲۶۲۵	۵۱۲۵۵	۱۱۲۵	جمع
۶	.	۱	بدون کندو در روز آمارگیری
۱۸۶۰۱	۲۵۹۱	۶۱۵	جمع ۱۰ کندو و کمتر
۲۶۲۱	۲۸۵	۲۵۸	۱ لغایت ۲ کندو
۳۰۶۵	۲۲۲	۱۲۰	۲ لغایت ۴ کندو
۳۷۰۶	۵۵۵	۱۰۳	۵ لغایت ۶ کندو
۱۹۹۱	۲۲۸	۲۳	۷ لغایت ۸ کندو
۷۱۹۸	۹۰۸	۹۱	۹ لغایت ۱۰ کندو
۶۲۲۰	۲۳۶	۶۶	جمع ۱۱ لغایت ۱۹ کندو
۱۸۷۶	۲۷۹	۲۲	۱۱ لغایت ۱۲ کندو
۲۵۳	۸۰	۶	۱۳ لغایت ۱۴ کندو
۳۲۴۱	۴۱۵	۲۸	۱۵ لغایت ۱۶ کندو
۱۰۵۰	۱۶۲	۹	۱۷ لغایت ۱۹ کندو
۳۳۴۶۶	۳۱۵۳	۱۳۷	جمع ۲۰ لغایت ۴۹ کندو
۱۱۷۵۸	۱۳۴۸	۶۲	۲۰ لغایت ۲۹ کندو
۲۱۷۰۸	۲۵۰۶	۷۵	۳۰ لغایت ۴۹ کندو
۳۳۳۱۳	۳۳۸۶۸	۳۱۷	جمع ۵۰ کندو و بیشتر
۳۳۶۹۲	۶۴۲۲	۱۰۹	۵۰ لغایت ۷۴ کندو
۱۸۳۶۹	۲۳۲۸	۲۹	۷۵ لغایت ۹۹ کندو
۱۳۰۲۱۰	۱۳۰۲۰	۱۰۳	۱۰۰ لغایت ۱۹۹ کندو
۱۹۱۰۸۰	۱۷۱۶۸	۶۸	۲۰۰ لغایت ۴۹۹ کندو
۶۰۷۸۰	۴۹۰۰	۸	۵۰۰ کندو و بیشتر

نتایج تفصیلی سرشماری عمومی کشاورزی ۱۳۸۲ - استان تهران

پرورش زنبور عسل، تعداد کندو و مقدار تولید عسل با موم در بهره‌برداری‌ها برحسب شهرستان (بهره‌برداری - کیلوگرم)

شهرستان	کل	
	تعداد کندو	تولید عسل با موم
تهران	۵۱۲۵۵	۵۰۲۶۲۵
مشهر	۱۹۶	۱۲۴۱
دشت	۲۷۹	۲۵۲۸
ان	۸۶۶	۱۱۱۸۲
وند	۱۹۸۵۹	۲۱۸۸۱۷
ط‌کریم	⊙	⊙
	۱۲۱	۶۰۱
جیلاخ	۶۲۱۲	۴۹۹۶۷
سیرانات	۵۱۰۲	۴۴۷۶۵
بریار	۱۲۸۵	۱۶۱۲۲
وزکوه	۳۱۲۵	۳۰۲۳۹
ج	۱۳۴۴۷	۱۲۵۱۱۹
رآباد	۲۶۴	۱۰۱۵
امین	۱۸۶	۱۰۰۱

شهرستان	کندوی نوع جدید		کندوی نوع قدیم	
	تعداد کندو	تولید عسل با موم	تعداد کندو	تولید عسل با موم
تهران	۵۰۲۶۷	۴۹۴۸۰۰	۹۸۸	۷۸۲۵
مشهر	۱۷۶	۱۱۴۱	⊙	⊙
دشت	۲۷۷	۲۵۲۳	⊙	⊙
ان	۷۵۴	۹۹۰۶	۱۱۲	۱۲۷۷
اوند	۱۹۶۸۷	۲۱۶۶۶۵	۱۷۲	۲۱۵۲
ط‌کریم	⊙	⊙	۰	۰
	۷۱	۲۰۱	⊙	⊙
جیلاخ	۶۱۶۷	۴۸۵۵۲	۱۲۵	۱۴۱۵
سیرانات	۴۸۹۹	۴۳۹۴۵	۲۰۳	۸۲۰
بریار	۱۴۰۸	۱۵۷۴۷	۷۷	۳۹۵
وزکوه	۳۰۵۷	۳۰۰۴۴	۶۸	۱۹۵
ج	۱۳۳۲۵	۱۲۴۰۶۸	۱۲۲	۱۰۵۱
رآباد	۲۶۰	۱۰۱۱	⊙	⊙
امین	۱۸۳	۹۹۰	⊙	⊙

۹۷- پرورش زنبور عسل، تعداد کندو و مقدار تولید عسل با موم در بهره‌برداری‌ها برحسب طبقات تعداد کندو

(بهره‌برداری - کیلوگرم)

تولید عسل با موم	کل		طبقات تعداد کندو
	تعداد کندو	تعداد بهره‌برداری	
۵۰۲۶۲۵	۵۱۲۵۵	۱۱۲۵	جمع
۶	.	۱	بدون کندو در روز آمارگیری
۱۸۶۰۱	۲۵۹۸	۶۱۵	جمع ۱۰ کندو و کمتر
۲۶۴۱	۲۸۵	۲۵۸	۱ لغایت ۲ کندو
۲۰۴۵	۲۲۲	۱۲۰	۳ لغایت ۴ کندو
۳۷۰۶	۵۵۵	۱۰۳	۵ لغایت ۶ کندو
۱۹۹۱	۲۲۸	۴۲	۷ لغایت ۸ کندو
۷۱۸۸	۹۰۸	۹۱	۹ لغایت ۱۰ کندو
۶۴۲۰	۱۲۶	۶۶	جمع ۱۱ لغایت ۱۹ کندو
۱۸۷۶	۲۷۹	۲۲	۱۱ لغایت ۱۲ کندو
۲۵۲	۸۰	۶	۱۳ لغایت ۱۴ کندو
۲۲۴۱	۴۱۵	۲۸	۱۵ لغایت ۱۶ کندو
۱۰۵۰	۱۶۲	۹	۱۷ لغایت ۱۹ کندو
۳۳۲۶۶	۲۸۵۲	۱۳۷	جمع ۲۰ لغایت ۴۹ کندو
۱۱۷۵۸	۱۳۲۸	۶۲	۲۰ لغایت ۲۹ کندو
۲۱۷۰۸	۲۵۰۶	۷۵	۳۰ لغایت ۳۹ کندو
۲۲۲۱۳۳	۲۲۸۶۸	۳۱۷	جمع ۵۰ کندو و بیشتر
۶۳۶۹۴	۶۴۲۲	۱۰۹	۵۰ لغایت ۷۴ کندو
۱۸۳۶۹	۲۳۲۸	۲۹	۷۵ لغایت ۹۹ کندو
۱۳۰۲۱۰	۱۲۰۴۰	۱۰۳	۱۰۰ لغایت ۱۹۹ کندو
۱۹۱۰۸۰	۱۷۱۶۸	۶۸	۲۰۰ لغایت ۴۹۹ کندو
۶۰۷۸۰	۲۹۰۰	۸	۵۰۰ کندو و بیشتر

نتایج تفصیلی سرشماری عمومی کشاورزی ۱۳۸۲ - استان تهران

- پرورش زنبور عسل، تعداد کندو و مقدار تولید عسل با موم در بهره‌برداری‌ها برحسب طبقات تعداد کندو (دنباله)
(بهره‌برداری-کیلوگرم)

طبقات تعداد کندو	کندوی نوع جدید			کندوی نوع قدیم		تولید عسل با موم
	تعداد بهره‌برداری	تعداد کندو	تولید عسل با موم	تعداد بهره‌برداری	تعداد کندو	
جمع	۱۰۷۶	۵۰۲۶۷	۶۹۴۸۰۰	۷۰	۹۸۸	۷۸۲۵
..... ۱	۱	.	۶	.	.	.
جمع ۱۰ کندو و کمتر	۵۷۰	۲۳۹۵	۱۷۱۱۲	۴۹	۲۰۳	۱۴۸۹
..... ۱ لغایت ۲ کندو	۲۳۹	۳۵۶	۲۵۰۲	۲۰	۲۹	۱۲۸
..... ۲ لغایت ۴ کندو	۱۰۹	۳۸۰	۲۷۶۲	۱۲	۲۲	۲۰۳
..... ۵ لغایت ۶ کندو	۹۹	۵۳۴	۳۵۸۲	۴	۲۱	۱۲۴
..... ۷ لغایت ۸ کندو	۴۰	۳۰۱	۱۸۷۵	۴	۲۷	۱۱۶
..... ۹ لغایت ۱۰ کندو	۸۳	۸۲۴	۶۳۹۰	۹	۸۴	۸۰۸
جمع ۱۱ لغایت ۱۹ کندو	۶۱	۸۶۹	۵۹۵۲	۵	۶۷	۲۶۶
..... ۱۱ لغایت ۱۲ کندو	۲۲	۲۵۵	۱۷۶۶	۲	۲۴	۱۱۰
..... ۱۳ لغایت ۱۴ کندو	۵	۶۷	۲۳۲	۱	۱۳	۲۱
..... ۱۵ لغایت ۱۶ کندو	۲۶	۳۸۵	۲۹۰۶	۲	۲۰	۲۲۵
..... ۱۷ لغایت ۱۹ کندو	۹	۱۶۲	۱۰۵۰	.	.	.
جمع ۲۰ لغایت ۴۹ کندو	۱۳۳	۲۷۵۱	۳۲۸۶۶	۵	۱۰۳	۶۰۰
..... ۲۰ لغایت ۲۹ کندو	۶۰	۱۳۰۸	۱۱۲۹۸	۲	۴۰	۴۶۰
..... ۳۰ لغایت ۴۹ کندو	۷۲	۲۴۴۲	۲۱۵۶۸	۳	۶۲	۱۴۰
جمع ۵۰ کندو و بیشتر	۳۱۲	۴۳۲۵۳	۶۳۸۸۶۳	۱۱	۶۱۵	۵۲۷۰
..... ۵۰ لغایت ۷۴ کندو	۱۰۶	۶۲۳۰	۴۲۴۵۴	۴	۲۰۲	۱۲۴۰
..... ۷۵ لغایت ۹۹ کندو	۲۹	۲۳۲۰	۱۸۲۸۹	۱	۸	۸۰
..... ۱۰۰ لغایت ۱۹۹ کندو	۱۰۱	۱۲۶۸۵	۱۲۶۵۶۰	۵	۳۵۵	۲۶۵۰
..... ۲۰۰ لغایت ۴۹۹ کندو	۶۸	۱۷۱۱۸	۱۹۰۷۸۰	۱	۵۰	۳۰۰
..... ۵۰۰ کندو و بیشتر	۸	۲۹۰۰	۶۰۷۸۰	.	.	.

اسامی برخی دیگر از محصولات که در پرسشنامه بهره‌برداری درج نشده است

سپاهدانه	لرزن	محصولات سالانه
هندوانه بذری	بادام زمینی	
پونجه بذری	زیره	
پیاز بذری	حنا	
گشنیز بذری	روناس	
سویا	آفتابگردان آجیلی	
چغندر علوفه‌ای	هندوانه آجیلی	
چغندر قند بذری	کدو آجیلی	
	شاهدانه	
زغال اخته	خرمالو	محصولات دائمی
عناب	شاه بلوط	
آتبه	سنجد	
پاپایا (خریزه درختی)	سماق	
کنار	زالزالک	
ازگیل	زرشک	

ردیف	نام و نام خانوادگی	تاریخ تولد	شماره شناسنامه	شماره کارت ملی	محل تولد	محل اقامت	محل سکونت	تاریخ ورود	تاریخ خروج	وضعیت	محل سکونت		وضعیت		تاریخ ورود	تاریخ خروج	وضعیت	
											شماره	تاریخ	شماره	تاریخ				
۱																		
۲																		
۳																		
۴																		
۵																		
۶																		
۷																		
۸																		
۹																		
۱۰																		
۱۱																		
۱۲																		
۱۳																		
۱۴																		
۱۵																		
۱۶																		
۱۷																		
۱۸																		
۱۹																		
۲۰																		
۲۱																		

نام و نام خانوادگی سازمان:
 تاریخ:

نام و نام خانوادگی مسئول:
 تاریخ:

شماره قالیچه:
 به چه سمت:
 تاریخ تولد:
 شماره شناسنامه:
 شماره کارت ملی:
 محل تولد:
 محل اقامت:
 محل سکونت:
 تاریخ ورود:
 تاریخ خروج:
 وضعیت:

ملاحظات	نام و نام خانوادگی مطلع اصلی	نام پدر	نام و نام خانوادگی بهره بردار	شماره ردیف سهامبردار
3	۲	۳	۴	۱
				*
				*
				*
				*
				*
				*
				*
				*
				*
				*
				*

ج - شرکت‌های رسمی و مؤسسات عمومی دارای اهلیت کشاورزی

ملاحظات	نام مستندی یا مطلع قابل دسترسی	نام کامل شرکت رسمی یا مؤسسه عمومی (برای شرکت‌ها یا انجمن‌ها)	شماره ردیف
	۲	۳	۱
			**
			**
			**
			**
			**
			**
			**

ملاحظات	نام و نام خانوادگی مطلع اصلی	نام پدر	نام و نام خانوادگی بهره بردار	شماره ردیف سهامبردار
3	۲	۳	۴	۱
				*
				*
				*
				*
				*
				*
				*
				*
				*
				*
				*

نام و نام خانوادگی راستی:

تاریخ:

نام و نام خانوادگی سایر سهامداران:

تاریخ:

نام آبدی: _____
 کد آبدی / شماره پلویک: _____
 شماره برگ: _____ از _____ برگ

پسته نقالی
 جمهوری اسلامی ایران
 سازمان مدیریت و برنامه ریزی کشور
 مرکز آمار ایران

نام شهرستان: _____
 نام دهستان / شهر: _____
 شماره واحد کار / حوزه: _____

- بخش ۰۰ - ویژه سایرین
- بخش ۴
- بخش ۵
- بخش ۶
- بخش ۷
- بخش ۸
- بخش ۹
- بخش ۱۰
- بخش ۱۱
- بخش ۱۲
- بخش ۱۳

شرکت رسمی / مؤسسه عمومی ۴

خانوار معمولی غیرساکن ۳

خانوار معمولی ساکن ۱

بهره بردار غیرساکن ۲

نام، شماره و دبیتف و آدرس بهره بردار (انتظامی حلقه ای): _____
 شماره ردیف بهره برداری (ستون ۱، قسمت ج فرم ۱): _____
 نام شرکت رسمی / مؤسسه عمومی: _____
 آدرس دفتر شرکت رسمی / مؤسسه عمومی: _____
 تلفن: _____
 کد تلفن محل: _____

نام، شماره و دبیتف و آدرس بهره بردار (انتظامی حلقه ای): _____
 شماره ردیف خانوار بهره بردار (ستون ۱، قسمت الف فرم ۱): _____
 شماره ردیف بهره بردار غیر ساکن (ستون ۱، قسمت ب فرم ۱): _____
 نام و نام خانوادگی سرپرست خانوار / بهره بردار غیر ساکن: _____
 نام پلویک: _____
 آدرس کامل محل سکونت (برای مرجهای ۱ و ۲): _____
 تلفن: _____
 کد تلفن محل: _____

بخش ۴ - رجوع به بخش ۴

بخش ۳ - مشخصات بهره بردار

سرد	بستگی با سرپرست خانوار	جنس			
		۱	۲	۳	۴
۱	سرپرست	مرد	زن	۳	۴
۲	همسر	۱	۲		
۳	فرزند				
۴	سایر اعضا				
۵	سایر اعضا				

تیم و نام خانوادگی: _____

۱. ابتدا ۲. رهنمای و مونس ۳. نواز دینم و کاتر کشاورزی ۴. فوق دبیر و ۹۹ نفر کشاورزی ۵. ابرو

نام و نام خانوادگی کارشناس مسئول فن: _____
 تاریخ: _____

نام و نام خانوادگی بازرس: _____
 تاریخ: _____

بخش ۲ - مشخصات بهره برداری خانوار / بهره بردار غیر ساکن

شماره و ترتیب تکمیل پرسشنامه: _____
 کد بهره برداری در بخش ۱: _____
 تعداد شرکای ساکن در این آبادی / شهر: _____
 (برای بهره بردارهای شرکی)

نام و نام خانوادگی مأمور سرشماری: _____
 تاریخ: _____

بخش ۱ - بهره بردارهای خانوار / بهره بردار غیر ساکن

کد	نوع بهره بردار	نام یکی از شرکی
۱	دود <input type="checkbox"/> ندارد <input type="checkbox"/>	انتظامی
۲	ورد <input type="checkbox"/> ندارد <input type="checkbox"/>	شرکی اول
۳	داره <input type="checkbox"/> ندارد <input type="checkbox"/>	شرکی دوم
۴	داره <input type="checkbox"/> ندارد <input type="checkbox"/>	شرکی سوم

تعداد بهره برداری: _____

نام و نام خانوادگی باسنگو: _____
 تاریخ انجام مصاحبه: _____

۳-۴ - ارزشی زراعتی و محصولات			
سطح هکتار	نام واحد سطح	مساحت	شرح
۱	۱	۱	کل زمینهای زیر کشت و آبیاری
۲	۲	۱	آبشار

۴-۴ - ارزشی زراعتی و محصولات			
سطح هکتار	نام واحد سطح	مساحت	شرح
۱	۱	۱	کل زمینهای زیر کشت و آبیاری
۲	۲	۱	آبشار

۴-۳ - محصولات سالانه (اجود هر یک از محصولات را با ادرج علامت \otimes در مربع مربوط مشخص کنید)

ردیف	آبی	نام محصول	ردیف	آبی	نام محصول
۵۶	<input type="checkbox"/>	شیر (شکلک)	۶۰	<input type="checkbox"/>	فولاد
۵۷	<input type="checkbox"/>	زرت حوضخانه و مزارعی	۶۱	<input type="checkbox"/>	باقلا (شکلک)
	<input type="checkbox"/>	سبب (شکلک)	۶۲	<input type="checkbox"/>	ماش
	<input type="checkbox"/>	کرمه (شکلک)	۶۳	<input type="checkbox"/>	کبک
	<input type="checkbox"/>	سیر (شکلک)	۶۴	<input type="checkbox"/>	آبشار (شکلک)
	<input type="checkbox"/>	سورج تریه سالم و چندرنگی	۶۵	<input type="checkbox"/>	مهره
	<input type="checkbox"/>	شیر سرخه	۶۶	<input type="checkbox"/>	چرخه
	<input type="checkbox"/>	شیر سرخه	۶۷	<input type="checkbox"/>	سورج (شکلک)
	<input type="checkbox"/>	شیر سرخه	۶۸	<input type="checkbox"/>	سورج (شکلک)
	<input type="checkbox"/>	شیر سرخه	۶۹	<input type="checkbox"/>	سورج (شکلک)
	<input type="checkbox"/>	شیر سرخه	۷۰	<input type="checkbox"/>	سورج (شکلک)
	<input type="checkbox"/>	شیر سرخه	۷۱	<input type="checkbox"/>	سورج (شکلک)
	<input type="checkbox"/>	شیر سرخه	۷۲	<input type="checkbox"/>	سورج (شکلک)
	<input type="checkbox"/>	شیر سرخه	۷۳	<input type="checkbox"/>	سورج (شکلک)
	<input type="checkbox"/>	شیر سرخه	۷۴	<input type="checkbox"/>	سورج (شکلک)
	<input type="checkbox"/>	شیر سرخه	۷۵	<input type="checkbox"/>	سورج (شکلک)
	<input type="checkbox"/>	شیر سرخه	۷۶	<input type="checkbox"/>	سورج (شکلک)
	<input type="checkbox"/>	شیر سرخه	۷۷	<input type="checkbox"/>	سورج (شکلک)
	<input type="checkbox"/>	شیر سرخه	۷۸	<input type="checkbox"/>	سورج (شکلک)
	<input type="checkbox"/>	شیر سرخه	۷۹	<input type="checkbox"/>	سورج (شکلک)
	<input type="checkbox"/>	شیر سرخه	۸۰	<input type="checkbox"/>	سورج (شکلک)
	<input type="checkbox"/>	شیر سرخه	۸۱	<input type="checkbox"/>	سورج (شکلک)
	<input type="checkbox"/>	شیر سرخه	۸۲	<input type="checkbox"/>	سورج (شکلک)
	<input type="checkbox"/>	شیر سرخه	۸۳	<input type="checkbox"/>	سورج (شکلک)
	<input type="checkbox"/>	شیر سرخه	۸۴	<input type="checkbox"/>	سورج (شکلک)
	<input type="checkbox"/>	شیر سرخه	۸۵	<input type="checkbox"/>	سورج (شکلک)
	<input type="checkbox"/>	شیر سرخه	۸۶	<input type="checkbox"/>	سورج (شکلک)
	<input type="checkbox"/>	شیر سرخه	۸۷	<input type="checkbox"/>	سورج (شکلک)
	<input type="checkbox"/>	شیر سرخه	۸۸	<input type="checkbox"/>	سورج (شکلک)
	<input type="checkbox"/>	شیر سرخه	۸۹	<input type="checkbox"/>	سورج (شکلک)
	<input type="checkbox"/>	شیر سرخه	۹۰	<input type="checkbox"/>	سورج (شکلک)
	<input type="checkbox"/>	شیر سرخه	۹۱	<input type="checkbox"/>	سورج (شکلک)
	<input type="checkbox"/>	شیر سرخه	۹۲	<input type="checkbox"/>	سورج (شکلک)
	<input type="checkbox"/>	شیر سرخه	۹۳	<input type="checkbox"/>	سورج (شکلک)
	<input type="checkbox"/>	شیر سرخه	۹۴	<input type="checkbox"/>	سورج (شکلک)
	<input type="checkbox"/>	شیر سرخه	۹۵	<input type="checkbox"/>	سورج (شکلک)
	<input type="checkbox"/>	شیر سرخه	۹۶	<input type="checkbox"/>	سورج (شکلک)
	<input type="checkbox"/>	شیر سرخه	۹۷	<input type="checkbox"/>	سورج (شکلک)
	<input type="checkbox"/>	شیر سرخه	۹۸	<input type="checkbox"/>	سورج (شکلک)
	<input type="checkbox"/>	شیر سرخه	۹۹	<input type="checkbox"/>	سورج (شکلک)
	<input type="checkbox"/>	شیر سرخه	۱۰۰	<input type="checkbox"/>	سورج (شکلک)

۴-۵ - محصولات سالانه و محصولات

ردیف	آبی	نام محصول	ردیف	آبی	نام محصول
۱	<input type="checkbox"/>	شیر سرخه	۱	<input type="checkbox"/>	سورج
۲	<input type="checkbox"/>	شیر سرخه	۲	<input type="checkbox"/>	سورج
۳	<input type="checkbox"/>	شیر سرخه	۳	<input type="checkbox"/>	سورج
۴	<input type="checkbox"/>	شیر سرخه	۴	<input type="checkbox"/>	سورج
۵	<input type="checkbox"/>	شیر سرخه	۵	<input type="checkbox"/>	سورج
۶	<input type="checkbox"/>	شیر سرخه	۶	<input type="checkbox"/>	سورج
۷	<input type="checkbox"/>	شیر سرخه	۷	<input type="checkbox"/>	سورج
۸	<input type="checkbox"/>	شیر سرخه	۸	<input type="checkbox"/>	سورج
۹	<input type="checkbox"/>	شیر سرخه	۹	<input type="checkbox"/>	سورج
۱۰	<input type="checkbox"/>	شیر سرخه	۱۰	<input type="checkbox"/>	سورج
۱۱	<input type="checkbox"/>	شیر سرخه	۱۱	<input type="checkbox"/>	سورج
۱۲	<input type="checkbox"/>	شیر سرخه	۱۲	<input type="checkbox"/>	سورج
۱۳	<input type="checkbox"/>	شیر سرخه	۱۳	<input type="checkbox"/>	سورج
۱۴	<input type="checkbox"/>	شیر سرخه	۱۴	<input type="checkbox"/>	سورج
۱۵	<input type="checkbox"/>	شیر سرخه	۱۵	<input type="checkbox"/>	سورج
۱۶	<input type="checkbox"/>	شیر سرخه	۱۶	<input type="checkbox"/>	سورج
۱۷	<input type="checkbox"/>	شیر سرخه	۱۷	<input type="checkbox"/>	سورج
۱۸	<input type="checkbox"/>	شیر سرخه	۱۸	<input type="checkbox"/>	سورج
۱۹	<input type="checkbox"/>	شیر سرخه	۱۹	<input type="checkbox"/>	سورج
۲۰	<input type="checkbox"/>	شیر سرخه	۲۰	<input type="checkbox"/>	سورج
۲۱	<input type="checkbox"/>	شیر سرخه	۲۱	<input type="checkbox"/>	سورج
۲۲	<input type="checkbox"/>	شیر سرخه	۲۲	<input type="checkbox"/>	سورج
۲۳	<input type="checkbox"/>	شیر سرخه	۲۳	<input type="checkbox"/>	سورج
۲۴	<input type="checkbox"/>	شیر سرخه	۲۴	<input type="checkbox"/>	سورج
۲۵	<input type="checkbox"/>	شیر سرخه	۲۵	<input type="checkbox"/>	سورج
۲۶	<input type="checkbox"/>	شیر سرخه	۲۶	<input type="checkbox"/>	سورج
۲۷	<input type="checkbox"/>	شیر سرخه	۲۷	<input type="checkbox"/>	سورج
۲۸	<input type="checkbox"/>	شیر سرخه	۲۸	<input type="checkbox"/>	سورج
۲۹	<input type="checkbox"/>	شیر سرخه	۲۹	<input type="checkbox"/>	سورج
۳۰	<input type="checkbox"/>	شیر سرخه	۳۰	<input type="checkbox"/>	سورج

۴-۶ - محصولات سالانه و محصولات

ردیف	آبی	نام محصول	ردیف	آبی	نام محصول
۱	<input type="checkbox"/>	شیر سرخه	۱	<input type="checkbox"/>	سورج
۲	<input type="checkbox"/>	شیر سرخه	۲	<input type="checkbox"/>	سورج
۳	<input type="checkbox"/>	شیر سرخه	۳	<input type="checkbox"/>	سورج
۴	<input type="checkbox"/>	شیر سرخه	۴	<input type="checkbox"/>	سورج
۵	<input type="checkbox"/>	شیر سرخه	۵	<input type="checkbox"/>	سورج
۶	<input type="checkbox"/>	شیر سرخه	۶	<input type="checkbox"/>	سورج
۷	<input type="checkbox"/>	شیر سرخه	۷	<input type="checkbox"/>	سورج
۸	<input type="checkbox"/>	شیر سرخه	۸	<input type="checkbox"/>	سورج
۹	<input type="checkbox"/>	شیر سرخه	۹	<input type="checkbox"/>	سورج
۱۰	<input type="checkbox"/>	شیر سرخه	۱۰	<input type="checkbox"/>	سورج
۱۱	<input type="checkbox"/>	شیر سرخه	۱۱	<input type="checkbox"/>	سورج
۱۲	<input type="checkbox"/>	شیر سرخه	۱۲	<input type="checkbox"/>	سورج
۱۳	<input type="checkbox"/>	شیر سرخه	۱۳	<input type="checkbox"/>	سورج
۱۴	<input type="checkbox"/>	شیر سرخه	۱۴	<input type="checkbox"/>	سورج
۱۵	<input type="checkbox"/>	شیر سرخه	۱۵	<input type="checkbox"/>	سورج
۱۶	<input type="checkbox"/>	شیر سرخه	۱۶	<input type="checkbox"/>	سورج
۱۷	<input type="checkbox"/>	شیر سرخه	۱۷	<input type="checkbox"/>	سورج
۱۸	<input type="checkbox"/>	شیر سرخه	۱۸	<input type="checkbox"/>	سورج
۱۹	<input type="checkbox"/>	شیر سرخه	۱۹	<input type="checkbox"/>	سورج
۲۰	<input type="checkbox"/>	شیر سرخه	۲۰	<input type="checkbox"/>	سورج
۲۱	<input type="checkbox"/>	شیر سرخه	۲۱	<input type="checkbox"/>	سورج
۲۲	<input type="checkbox"/>	شیر سرخه	۲۲	<input type="checkbox"/>	سورج
۲۳	<input type="checkbox"/>	شیر سرخه	۲۳	<input type="checkbox"/>	سورج
۲۴	<input type="checkbox"/>	شیر سرخه	۲۴	<input type="checkbox"/>	سورج
۲۵	<input type="checkbox"/>	شیر سرخه	۲۵	<input type="checkbox"/>	سورج
۲۶	<input type="checkbox"/>	شیر سرخه	۲۶	<input type="checkbox"/>	سورج
۲۷	<input type="checkbox"/>	شیر سرخه	۲۷	<input type="checkbox"/>	سورج
۲۸	<input type="checkbox"/>	شیر سرخه	۲۸	<input type="checkbox"/>	سورج
۲۹	<input type="checkbox"/>	شیر سرخه	۲۹	<input type="checkbox"/>	سورج
۳۰	<input type="checkbox"/>	شیر سرخه	۳۰	<input type="checkbox"/>	سورج



جمهوری اسلامی ایران
سازمان مدیریت و برنامه ریزی کشور
مرکز آمار ایران
فرم ۳ - پرسشنامه آبیادی

سازمان مدیریت و برنامه ریزی کشور

نام شهرستان
نام دهستان

بخش ۱ - وضع طبیعی اراضی

چگانه ای	۱	<input type="checkbox"/>
کوهستانی	۲	<input type="checkbox"/>
چگانه ای و کوهستانی	۳	<input type="checkbox"/>
هالگه ای چگانه	۴	<input type="checkbox"/>
کوهستانی پشته ای	۵	<input type="checkbox"/>
سایر	۶	<input type="checkbox"/>

بخش ۲ - نوع زرع

الف - راه زمینی (بجز راه آهن)

چله (سهالته)	۱	<input type="checkbox"/>
چاله شیبناشن روی تپه ها	۲	<input type="checkbox"/>
چاله خاکی	۳	<input type="checkbox"/>
چاله مارپیچ	۴	<input type="checkbox"/>

ب - راه آهن (ایستگاه)

.....	۵	<input type="checkbox"/>
.....	۶	<input type="checkbox"/>

ج - راه آبی

.....	۷	<input type="checkbox"/>
.....	۸	<input type="checkbox"/>

بخش ۳ - منابع آب کشاورزی

شرح	وجود دارد	وجود ندارد	تعداد
۱	<input type="checkbox"/>	<input type="checkbox"/>	۲
۲	<input type="checkbox"/>	<input type="checkbox"/>	۳
۳	<input type="checkbox"/>	<input type="checkbox"/>	۴
۴	<input type="checkbox"/>	<input type="checkbox"/>	۵
۵	<input type="checkbox"/>	<input type="checkbox"/>	۶
۶	<input type="checkbox"/>	<input type="checkbox"/>	۷
۷	<input type="checkbox"/>	<input type="checkbox"/>	۸
۸	<input type="checkbox"/>	<input type="checkbox"/>	۹
۹	<input type="checkbox"/>	<input type="checkbox"/>	۱۰
۱۰	<input type="checkbox"/>	<input type="checkbox"/>	۱۱

بخش ۴ - مشخصات کشاورزی

شرح	تعداد
۱
۲
۳
۴
۵
۶
۷
۸
۹

بخش ۵ - خدمات ماشینهای کشاورزی و تجهیزات آبیاری تحت فشار

۵-۱ آیا در این زمینه تعمیرات ماشینهای کشاورزی و یا تجهیزات آبیاری تحت فشار وجود دارد؟

۵-۲ تعداد فرشته نگهدارنده آبیاری تحت فشار

۵-۳ آیا در این زمینه فرشته نگهدارنده آبیاری تحت فشار وجود دارد؟

تعداد تعمیرات آبیاری تحت فشار	۱	<input type="checkbox"/>
تعداد فرشته نگهدارنده آبیاری تحت فشار	۲	<input type="checkbox"/>
تعداد تعمیرات آبیاری تحت فشار	۳	<input type="checkbox"/>
تعداد فرشته نگهدارنده آبیاری تحت فشار	۴	<input type="checkbox"/>

بخش ۶ - تولید شیر، پنیر، موز و کرک یک واحد دام

نوع دام	مجموعه تولید دام	مجموعه تولید شیر و پنیر	مجموعه تولید موز و کرک
۱
۲
۳
۴
۵
۶
۷
۸
۹
۱۰

بخش ۷ - تعداد دام پرورش و صادرات

نوع دام	تعداد
۱
۲
۳
۴
۵
۶
۷
۸
۹
۱۰

نام آبیادی
کد آبیادی
شماره واحد کار

بخش ۸ - استفاده دامهای آبیادی از مراتع

۸-۱ آیا دامهای آبیادی برای چرا به مراتع برده می شوند؟

۸-۲ تعداد روز چرا در هر ماه (مهر ۲۴۵ روز گذشته)

گوسفند بزرگ	۱	<input type="checkbox"/>
گاو و گاو میش	۲	<input type="checkbox"/>
شتر	۳	<input type="checkbox"/>

بخش ۹ - فعالیت پرورش گاوچر خوراکی

تعداد بهره برداری
.....

بخش ۱۰ - فعالیت پرورش ممانگ خروزی

تعداد بهره برداری
.....

بخش ۱۱ - پرورش ماهی

شرح	تعداد واحد پرورش
۱
۲
۳
۴
۵
۶
۷



جمهوری اسلامی ایران
سازمان مدیریت و برنامه ریزی کشور
مؤسسه عالی
فرم ۳ - پرستشنامه آگاهی

سازمان عمومی کشاورزی VYAT

نام شهرستان:
نام دهستان:

بخش ۱ - وسیع طبیعی اراضی

چگانه ای	۱	<input type="checkbox"/>
کوهستانی	۲	<input type="checkbox"/>
بالایی و کوهستانی	۳	<input type="checkbox"/>
چگانه ای چگلی	۴	<input type="checkbox"/>
کوهستانی چگلی	۵	<input type="checkbox"/>
سایر	۶	<input type="checkbox"/>

بخش ۲ - نوع راه

الف - راه زمینی (بجای راه آبی)

جاده آسفته ۱

جاده شوسه‌کش (روی شده) ۲

جاده خاکی ۳

جاده مالرو ۴

ب - راه آبی (استگاه)

رله آبی ۵

سایر ۶

بخش ۳ - منابع آب کشاورزی

نوع	تعداد	ویژگی‌ها	شرح
چاه (عمیق و نیمه عمیق)	۱	<input type="checkbox"/>	
فلات	۲	<input type="checkbox"/>	
چشمه	۳	<input type="checkbox"/>	
رواحنه طبیعی	۴	<input type="checkbox"/>	از طریق نفوذ و کنال
رواحنه فصلی	۵	<input type="checkbox"/>	از طریق نفوذ و کنال
	۶	<input type="checkbox"/>	از طریق نفوذ و کنال با الکترولیز
	۷	<input type="checkbox"/>	از طریق نفوذ و کنال
	۸	<input type="checkbox"/>	از طریق نفوذ و کنال با الکترولیز
	۹	<input type="checkbox"/>	سدهای بتنی با مخزن از طریق کانال و ...
	۱۰	<input type="checkbox"/>	سدهای بتنی، سنگریزه، زنگنه، چغله‌ای، سله‌ای و ...

بخش ۴ - ماشینهای کشاورزی

نوع	تعداد	شرح
تراکتور	۱	اتوموبیل آرمی (۱)
	۲	سایر (از کلاس)
	۳	چادری
	۴	سایر
	۵	چادری
کساین	۶	کلاسی
	۷	سایر (از کلاس)
	۸	سایر
	۹	سایر

بخش ۵ - خدمات ماشینهای کشاورزی و تجهیزات آبیاری تحت فشار

۱ - آیا در این دهستان آبیاری تحت فشار وجود دارد؟

بله ۱ / نه ۲

تعداد آبیاری تحت فشار: _____

تعداد تجهیزات آبیاری تحت فشار: _____

تعداد تجهیزات آبیاری تحت فشار: _____

تعداد تجهیزات آبیاری تحت فشار: _____

بخش ۶ - تولید صنوبر، پسته، مو و گردی یک راس نام

نوع درخت	تعداد درخت	تعداد میوه	تعداد میوه در هر درخت	شرح
گردی	۱	۲	۳	توسط تعداد درختی
پسته	۴	۵	۶	توسط تعداد درختی
مو و گردی	۷	۸	۹	توسط تعداد درختی
سایر	۱۰	۱۱	۱۲	توسط تعداد درختی

بخش ۷ - تعداد دام بارکش و وسایل

نوع دام: _____

تعداد دام: _____

نوع وسیله: _____

تعداد وسیله: _____

نام گله‌ای: _____
گله‌ای: _____
سازمان: _____

بخش ۸ - استگاه دامپناهی آبیاری از منابع

آیا دامپناهی آبیاری در این دهستان وجود دارد؟

بله ۱ / نه ۲

تعداد روزها در هر سال (روزگانه): _____

تعداد روزها در هر سال (روزگانه): _____

بخش ۹ - فعالیت پرورش قارچ شرواتی

تعداد پرورش: _____

تعداد پرورش: _____

بخش ۱۰ - فعالیت پرورش نباتات دارویی

تعداد پرورش: _____

تعداد پرورش: _____

بخش ۱۱ - پرورش ماهی

نوع پرورش	تعداد واحد	شرح
پرورش ماهیان گرم آبی	۱	مزرعه پرورشی
	۲	مزرعه غیر استخرهای مدرن
	۳	آب بنان
	۴	سایر (استخرهای مدرن و ...)
پرورش ماهیان سرد آبی	۵	مزرعه پرورشی
	۶	مزرعه غیر (استخرهای مدرن و ...)
	۷	سایر (استخرهای مدرن و ...)

بخش ۱۷- آموزش، فضای و سبک زندگی			
ردیف	شرح	وحدت دراز	وحدت نازک
۱	شرکت تفریحی روستایی	<input type="checkbox"/>	<input type="checkbox"/>
۲	حرکت خانگی پایه انگلیزی	<input type="checkbox"/>	<input type="checkbox"/>
۳	مرکز خدمات حوزه کشاورزی	<input type="checkbox"/>	<input type="checkbox"/>
۴	شرایط اصلاحی روستایی	<input type="checkbox"/>	<input type="checkbox"/>

بخش ۱۸- باشگاه جوانان روستائیان			
ردیف	نام واحد خانوادگی	آیدی باشگاه محل سکونت	شماره تلفن و کد محل
۱			
۲			
۳			
۴			
۵			

بخش ۱۹- مشاوره امور کشاورزی، باغبانی و گلریشانی مسئولین روستا			
ردیف	سخت	نام واحد مشاوره‌ای	تاریخ
	مشاوره سرزمین‌های		
	باغبانی		
	آرایشگاهی مسئولین روستا		

بخش ۲۰- پوشش رادیویی و تلفن روستایی جمهوری اسلامی ایران				
ردیف	شرح	دراز	نازک	لایحه‌ای
۱	پوشش رادیویی	<input type="checkbox"/>	<input type="checkbox"/>	<input type="checkbox"/>
۲	پوشش تلفن روستایی	<input type="checkbox"/>	<input type="checkbox"/>	<input type="checkbox"/>

بخش ۲۱- مطبوعات و ارتباطات				
ردیف	شرح	وحدت نازک	وحدت دراز	وحدت نازک
۱	مطبوعات روستایی	<input type="checkbox"/>	<input type="checkbox"/>	<input type="checkbox"/>
۲	مطبوعات با محوریت روستایی	<input type="checkbox"/>	<input type="checkbox"/>	<input type="checkbox"/>
۳	تبلیغات مطبوعاتی روستایی و ...	<input type="checkbox"/>	<input type="checkbox"/>	<input type="checkbox"/>
۴	مطبوعات به وسیله مطبوعات عمومی در آبادی	<input type="checkbox"/>	<input type="checkbox"/>	<input type="checkbox"/>
۵	مطبوعات به روزنامه و مجله در آبادی	<input type="checkbox"/>	<input type="checkbox"/>	<input type="checkbox"/>

بخش ۲۲- آب، برق و گاز				
ردیف	شرح	وحدت نازک	وحدت دراز	وحدت نازک
۱	آب تازه کشی	<input type="checkbox"/>	<input type="checkbox"/>	<input type="checkbox"/>
۲	سیستم تصفیه آب در آبادی	<input type="checkbox"/>	<input type="checkbox"/>	<input type="checkbox"/>
۳	برق	<input type="checkbox"/>	<input type="checkbox"/>	<input type="checkbox"/>
۴	گاز لوله کشی	<input type="checkbox"/>	<input type="checkbox"/>	<input type="checkbox"/>

بخش ۲۳- صنایع تبدیلی محصولات کشاورزی (تیم عملکرد)						
ردیف	شرح	دراز	نازک	شرح	دراز	نازک
۱	پایه فرآوری میوه خشک	<input type="checkbox"/>	<input type="checkbox"/>	۱۱	پایه خشک میوه خشک	<input type="checkbox"/>
۲	پایه فرآوری حبوبات	<input type="checkbox"/>	<input type="checkbox"/>	۱۲	پایه حبوبات خشک	<input type="checkbox"/>
۳	پایه فرآوری حبوبات	<input type="checkbox"/>	<input type="checkbox"/>	۱۳	پایه حبوبات خشک	<input type="checkbox"/>
۴	پایه فرآوری حبوبات	<input type="checkbox"/>	<input type="checkbox"/>	۱۴	پایه حبوبات خشک	<input type="checkbox"/>
۵	پایه فرآوری حبوبات	<input type="checkbox"/>	<input type="checkbox"/>	۱۵	پایه حبوبات خشک	<input type="checkbox"/>
۶	پایه فرآوری حبوبات	<input type="checkbox"/>	<input type="checkbox"/>	۱۶	پایه حبوبات خشک	<input type="checkbox"/>
۷	پایه فرآوری حبوبات	<input type="checkbox"/>	<input type="checkbox"/>	۱۷	پایه حبوبات خشک	<input type="checkbox"/>
۸	پایه فرآوری حبوبات	<input type="checkbox"/>	<input type="checkbox"/>	۱۸	پایه حبوبات خشک	<input type="checkbox"/>
۹	پایه فرآوری حبوبات	<input type="checkbox"/>	<input type="checkbox"/>	۱۹	پایه حبوبات خشک	<input type="checkbox"/>
۱۰	پایه فرآوری حبوبات	<input type="checkbox"/>	<input type="checkbox"/>			

بخش ۲۴- بهداشتی و درمانی				
ردیف	شرح	وحدت نازک	وحدت دراز	وحدت نازک
۱	بیمارستان	<input type="checkbox"/>	<input type="checkbox"/>	<input type="checkbox"/>
۲	مرکز بهداشتی درمانی (در سطح شهرستان و ...)	<input type="checkbox"/>	<input type="checkbox"/>	<input type="checkbox"/>
۳	خانه بهداشت	<input type="checkbox"/>	<input type="checkbox"/>	<input type="checkbox"/>
۴	داروخانه	<input type="checkbox"/>	<input type="checkbox"/>	<input type="checkbox"/>
۵	بهداشت	<input type="checkbox"/>	<input type="checkbox"/>	<input type="checkbox"/>
۶	دندانپزشکی	<input type="checkbox"/>	<input type="checkbox"/>	<input type="checkbox"/>
۷	مختار پزشک عمومی و مشاور	<input type="checkbox"/>	<input type="checkbox"/>	<input type="checkbox"/>
۸	بیمارستان روستایی	<input type="checkbox"/>	<input type="checkbox"/>	<input type="checkbox"/>
۹	بهداشت	<input type="checkbox"/>	<input type="checkbox"/>	<input type="checkbox"/>
۱۰	دندانپزشکی	<input type="checkbox"/>	<input type="checkbox"/>	<input type="checkbox"/>
۱۱	دندانپزشکی و کسب‌های پزشکی	<input type="checkbox"/>	<input type="checkbox"/>	<input type="checkbox"/>