


جمهوری اسلامی ایران  
سازمان مدیریت و برنامه‌ریزی کشور  
مرکز آمار ایران

# نتایج تفصیلی سرشماری عمومی کشاورزی

۱۳۸۲



استان اصفهان



کتابخانه مرکز آمار ایران  
شماره ۰۰۰۲۰۷۳۸  
۲۰۵ ۸۴,۳,۲۵

نشانه‌های نشریات مرکز آمار ایران	□
آمار گردآوری نشده است.	-
آمار در دسترس نیست.	ooo
ذاتاً یا عملاً وجود ندارد.	x
جمع و محاسبه غیرممکن یا بی معنی است.	xx
رقم کمتر از نصف واحد است.	
رقم (نسبت) ناچیز و قابل صرف نظر کردن است.	//
رقم غیرقطعی است.	*
رقم جنبه‌ی تخمینی دارد.	**
به دلیل حفظ محرمانگی، رقم قابل انتشار نیست.	⊙

اختلاف در سرجمع‌ها به علت سرراست کردن ارقام است. محاسبه‌ی نسبت‌ها و شاخص‌ها قبل از سرراست کردن ارقام صورت گرفته است.

مرکز آمار ایران

نتایج تفصیلی سرشماری عمومی کشاورزی استان اصفهان - ۱۳۸۲ /  
مرکز آمار ایران. - تهران: مرکز آمار ایران، دفتر انتشارات و  
اطلاع رسانی، ۱۳۸۴ .

۲۰۸ ص. : جدول، نمودار. - (مرکز آمار ایران: ۳۸۸۴)

۲۵۰۰۰ ریال : ISBN 964-365-355-2

۱. کشاورزی - ایران - اصفهان (استان) - آمار ۲. کشاورزی - -  
ایران - اصفهان (استان) - جنبه‌های اقتصادی - آمار الف. مرکز  
آمار ایران. دفتر انتشارات و اطلاع رسانی. ب. عنوان .

۳۳۸/۱۰۹۵۵۰۲۱

HD ۲۰۶۵ / ۲ / م ۴ ن ۱۷

مرکز آمار ایران

- نتایج تفصیلی سرشماری عمومی کشاورزی استان اصفهان - ۱۳۸۲
- تاریخ انتشار: اردیبهشت ۱۳۸۴
- شمارگان: ۴۵۰ نسخه
- شماره‌ی مسلسل نشریات مرکز آمار ایران: ۳۸۸۴
- ناشر: دفتر انتشارات و اطلاع رسانی
- قیمت: ۲۵۰۰۰ ریال
- چاپ در چاپخانه‌ی مرکز آمار ایران

نقل قول از مطالب این کتاب با ذکر منبع بلامانع است.

تهران، کدپستی ۱۴۱۴۶۶۳۱۱۱، خیابان دکتر فاطمی، خیابان رهی معیری، تلفن ۸-۸۹۶۵۰۶۱

دورنگار: ۸۹۶۳۴۵۱ - ۸۹۶۶۰۸۹

- URL: <http://www.sci.org.ir>
- E-mail: [sci@sci.org.ir](mailto:sci@sci.org.ir)

شابک ۲-۳۵۵-۳۶۵-۹۶۴

ISBN 964-365-355-2

HD

۲۰۳۵۱۲

۱۳۸۲

۳۵

۱۰۳

#### پیشگفتار

سومین سرشماری عمومی کشاورزی ایران با هدف جمع‌آوری آمار و اطلاعات واحدهای تولیدی کشاورزی کشور، از ۵ مهر لغایت ۵ آبان ۱۳۸۲، به طور همزمان در سراسر کشور انجام شد. نتایج این سرشماری در برگزیده‌ی مجموعه‌ای بسیار گسترده از اطلاعات آماری است که در قالب جدول‌های متنوع به صورت گزارش‌های چاپی و لوح‌های فشرده ارائه می‌شود.

نشریه‌ی حاضر با عنوان "نتایج تفصیلی سرشماری عمومی کشاورزی ۱۳۸۲" حاوی منتخبی از جدول‌های آماری در سطح استان اصفهان به همراه خلاصه یافته‌ها است که در اختیار علاقه‌مندان قرار می‌گیرد. نتایج این سرشماری برای سطوح جغرافیایی کوچکتر از شهرستان، از طریق واحد اطلاع‌رسانی مرکز آمار ایران به آدرس خیابان دکتر فاطمی، نبش رهی معیری، برای عموم قابل دسترس است.

مرکز آمار ایران در اجرای سرشماری عمومی کشاورزی ۱۳۸۲، از مشارکت همه جانبه‌ی وزارت جهاد کشاورزی و سازمان مدیریت و برنامه‌ریزی در استان‌ها و همچنین همکاری صمیمانه‌ی تولیدکنندگان کشاورزی که زمینه‌ی اجرای موفقیت آمیز این طرح را فراهم کردند، سپاسگزاری می‌کند.

مرکز آمار ایران

۱۳۸۴  
۳۷۵۱

### فهرست مندرجات

عنوان	صفحه
راهنمای کاربران.....	۷
تعاریف و مفاهیم.....	۱۳
یافته های مهم.....	۱۹

#### فصل اول (بهره‌برداران و بهره‌برداری‌های کشاورزی)

۱- بهره‌برداران فهرست شده و بهره‌برداران سرشماری شده (دارای پرسشنامه) برحسب نوع بهره‌بردار و شهرستان.....	۲۷
۲- بهره‌برداری‌های کشاورزی برحسب نوع بهره‌بردار و شهرستان.....	۲۹
۳- بهره‌برداری‌های کشاورزی متعلق به اشخاص حقیقی برحسب نوع و سن بهره‌بردار.....	۳۱
۴- بهره‌برداری‌های کشاورزی متعلق به اشخاص حقیقی برحسب وضع سواد و مدرک تحصیلی بهره‌بردار و شهرستان.....	۳۲
۵- بهره‌برداری‌های کشاورزی متعلق به اشخاص حقیقی برحسب وضع سواد و مدرک تحصیلی بهره‌بردار و وسعت اراضی کشاورزی.....	۳۳
۶- بهره‌برداری‌های کشاورزی متعلق به اشخاص حقیقی برحسب وضع سواد، مدرک تحصیلی و سن بهره‌بردار.....	۳۴
۷- بهره‌برداری‌های کشاورزی متعلق به اشخاص حقیقی برحسب جنس بهره‌بردار، بستگی با سرپرست خانوار و شهرستان.....	۳۵

#### فصل دوم - کاربری اراضی کشاورزی

۸- بهره‌برداری‌های کشاورزی برحسب نوع فعالیت و شهرستان.....	۳۹
۹- تعداد و مساحت بهره‌برداری‌های با زمین برحسب شهرستان.....	۴۰
۱۰- تعداد و مساحت بهره‌برداری‌های با زمین برحسب وسعت اراضی کشاورزی.....	۴۱
۱۱- تعداد و مساحت بهره‌برداری‌های با زمین برحسب سن بهره‌بردار.....	۴۲
۱۲- تعداد و مساحت بهره‌برداری‌های با زمین آبی برحسب شهرستان.....	۴۳
۱۳- تعداد و مساحت بهره‌برداری‌های با زمین دیم برحسب شهرستان.....	۴۴
۱۴- تعداد و مساحت بهره‌برداری‌های دارای اراضی زراعی برحسب شهرستان.....	۴۵
۱۵- تعداد و مساحت بهره‌برداری‌های دارای اراضی زراعی برحسب وسعت اراضی کشاورزی.....	۴۶
۱۶- تعداد و مساحت بهره‌برداری‌های دارای اراضی زراعی برحسب وسعت اراضی زراعی.....	۴۷
۱۷- تعداد و مساحت بهره‌برداری‌های دارای اراضی زراعی برحسب سن بهره‌بردار.....	۴۸

صفحه	عنوان
۴۹	۱۸- تعداد و مساحت بهره‌برداری‌های دارای اراضی زراعی آبی برحسب شهرستان
۵۰	۱۹- تعداد و مساحت اراضی زراعی بهره‌برداری‌ها به تفکیک آبی و دیم برحسب شهرستان
۵۲	۲۰- تعداد و مساحت باغ و قلمستان بهره‌برداری‌ها برحسب شهرستان
۵۳	۲۱- تعداد و مساحت باغ و قلمستان بهره‌برداری‌ها برحسب وسعت اراضی کشاورزی
۵۴	۲۲- تعداد و مساحت باغ و قلمستان بهره‌برداری‌ها برحسب سن بهره‌بردار
۵۵	۲۳- تعداد و مساحت باغ و قلمستان بهره‌برداری‌ها برحسب وسعت اراضی باغ و قلمستان
۵۶	۲۴- تعداد و مساحت باغ و قلمستان آبی بهره‌برداری‌ها برحسب شهرستان
۵۷	۲۵- تعداد و مساحت باغ و قلمستان دیم بهره‌برداری‌ها برحسب شهرستان
۵۸	۲۶- تعداد و مساحت باغ و قلمستان بهره‌برداری‌ها به تفکیک آبی و دیم برحسب شهرستان
	<b>فصل سوم - زراعت (محصولات سالانه در فضای باز)</b>
۶۳	۲۷- تعداد بهره‌برداری، سطح کاشت و مقدار تولید محصولات زراعی بهره‌برداری‌های کشاورزی برحسب نام محصول
۶۵	۲۸- تعداد بهره‌برداری، سطح کاشت و مقدار تولید گندم برحسب شهرستان
۶۶	۲۹- تعداد بهره‌برداری، سطح کاشت و مقدار تولید گندم برحسب وسعت اراضی کشاورزی
۶۷	۳۰- تعداد بهره‌برداری، سطح کاشت و مقدار تولید گندم برحسب وسعت اراضی زراعی
۶۸	۳۱- تعداد بهره‌برداری، سطح کاشت و مقدار تولید گندم برحسب سن بهره‌بردار
۶۹	۳۲- تعداد بهره‌برداری، سطح کاشت و مقدار تولید جو برحسب شهرستان
۷۰	۳۳- تعداد بهره‌برداری، سطح کاشت و مقدار تولید برنج (شاتوک) برحسب شهرستان
۷۱	۳۴- تعداد بهره‌برداری، سطح کاشت و مقدار تولید ذرت دانه‌ای برحسب شهرستان
۷۲	۳۵- تعداد بهره‌برداری، سطح کاشت و مقدار تولید چغندر قند برحسب شهرستان
۷۳	۳۶- تعداد بهره‌برداری، سطح کاشت و مقدار تولید پنبه (وش) برحسب شهرستان
۷۴	۳۷- تعداد بهره‌برداری، سطح کاشت و مقدار تولید زعفران برحسب شهرستان
۷۵	۳۸- تعداد بهره‌برداری، سطح کاشت و مقدار تولید انواع لوبیا (دانه خشک) برحسب شهرستان
۷۶	۳۹- تعداد بهره‌برداری، سطح کاشت و مقدار تولید انواع نخود (دانه خشک) برحسب شهرستان
۷۷	۴۰- تعداد بهره‌برداری، سطح کاشت و مقدار تولید عدس برحسب شهرستان
۷۸	۴۱- تعداد بهره‌برداری، سطح کاشت و مقدار تولید باقلا (دانه خشک) برحسب شهرستان
۷۹	۴۲- تعداد بهره‌برداری، سطح کاشت و مقدار تولید ماش برحسب شهرستان
۸۰	۴۳- تعداد بهره‌برداری، سطح کاشت و مقدار تولید کنزا برحسب شهرستان
۸۱	۴۴- تعداد بهره‌برداری، سطح کاشت و مقدار تولید آفتابگردان روغنی برحسب شهرستان
۸۲	۴۵- تعداد بهره‌برداری، سطح کاشت و مقدار تولید هندوانه برحسب شهرستان
۸۳	۴۶- تعداد بهره‌برداری، سطح کاشت و مقدار تولید خیار برحسب شهرستان
۸۴	۴۷- تعداد بهره‌برداری، سطح کاشت و مقدار تولید خربزه، طالبی، گرمک و دستنبو برحسب شهرستان
۸۵	۴۸- تعداد بهره‌برداری، سطح کاشت و مقدار تولید یونجه و اسپرس (خشک) برحسب شهرستان
۸۶	۴۹- تعداد بهره‌برداری، سطح کاشت و مقدار تولید شبدر (خشک) برحسب شهرستان
۸۷	۵۰- تعداد بهره‌برداری، سطح کاشت و مقدار تولید ذرت خوشه‌ای و علوفه‌ای برحسب شهرستان
۸۸	۵۱- تعداد بهره‌برداری، سطح کاشت و مقدار تولید سبب زمینی برحسب شهرستان
۸۹	۵۲- تعداد بهره‌برداری، سطح کاشت و مقدار تولید پیاز برحسب شهرستان
۹۰	۵۳- تعداد بهره‌برداری، سطح کاشت و مقدار تولید گوجه فرنگی برحسب شهرستان
۹۱	۵۴- تعداد بهره‌برداری، سطح کاشت و مقدار تولید هویج، ترب، شلغم و چغندر لیبوی برحسب شهرستان

عنوان	صفحه
۵۵- تعداد بهره‌برداری، سطح کاشت و مقدار تولید سایر سبزیجات برحسب شهرستان	۹۲
۵۶- تعداد بهره‌برداری، سطح کاشت و مقدار تولید تنباکو برحسب شهرستان	۹۳
۵۷- تعداد بهره‌برداری، سطح کاشت و مقدار تولید ارزن برحسب شهرستان	۹۴
۵۸- تعداد بهره‌برداری، سطح کاشت و مقدار تولید آفتابگردان آجیلی برحسب شهرستان	۹۵
۵۹- تعداد بهره‌برداری، سطح کاشت و مقدار تولید چغندرعلوفه‌ای برحسب شهرستان	۹۶
<b>فصل چهارم - باغداری (تولید محصولات دائمی در فضای باز) و تولید گلخانه‌ای</b>	
۶۰- تعداد بهره‌برداری، سطح کاشت ساده، تعداد درخت و مقدار تولید محصولات دائمی برحسب نام محصول	۹۹
۶۱- تعداد بهره‌برداری، سطح کاشت ساده، تعداد درخت و مقدار تولید سیب برحسب شهرستان	۱۰۳
۶۲- تعداد بهره‌برداری، سطح کاشت ساده، تعداد درخت و مقدار تولید سیب برحسب وسعت اراضی کشاورزی	۱۰۵
۶۳- تعداد بهره‌برداری، سطح کاشت ساده، تعداد درخت و مقدار تولید سیب برحسب وسعت اراضی باغ و قلمستان	۱۰۷
۶۴- تعداد بهره‌برداری، سطح کاشت ساده، تعداد درخت و مقدار تولید سیب برحسب سن بهره‌بردار	۱۰۹
۶۵- تعداد بهره‌برداری، سطح کاشت ساده، تعداد درخت و مقدار تولید گلابی برحسب شهرستان	۱۱۱
۶۶- تعداد بهره‌برداری، سطح کاشت ساده، تعداد درخت و مقدار تولید به برحسب شهرستان	۱۱۳
۶۷- تعداد بهره‌برداری، سطح کاشت ساده، تعداد درخت و مقدار تولید گیلاس و آلبالو برحسب شهرستان	۱۱۵
۶۸- تعداد بهره‌برداری، سطح کاشت ساده، تعداد درخت و مقدار تولید زردآلو و قیسی برحسب شهرستان	۱۱۷
۶۹- تعداد بهره‌برداری، سطح کاشت ساده، تعداد درخت و مقدار تولید هلو، شلیل و شفتالو برحسب شهرستان	۱۱۹
۷۰- تعداد بهره‌برداری، سطح کاشت ساده، تعداد درخت و مقدار تولید انواع آلو و گوجه برحسب شهرستان	۱۲۱
۷۱- تعداد بهره‌برداری، سطح کاشت ساده، تعداد درخت و مقدار تولید انجیر آبی برحسب شهرستان	۱۲۳
۷۲- تعداد بهره‌برداری، سطح کاشت ساده، تعداد درخت و مقدار تولید انار برحسب شهرستان	۱۲۵
۷۳- تعداد بهره‌برداری، سطح کاشت ساده، تعداد درخت و مقدار تولید بادام آبی برحسب شهرستان	۱۲۷
۷۴- تعداد بهره‌برداری، سطح کاشت ساده، تعداد درخت و مقدار تولید گردو برحسب شهرستان	۱۲۹
۷۵- تعداد بهره‌برداری، سطح کاشت ساده، تعداد درخت و مقدار تولید پسته برحسب شهرستان	۱۳۱
۷۶- تعداد بهره‌برداری، سطح کاشت ساده، تعداد درخت و مقدار تولید انگور آبی برحسب شهرستان	۱۳۳
۷۷- تعداد بهره‌برداری، سطح کاشت ساده، تعداد درخت و مقدار تولید انواع توت و شاه توت برحسب شهرستان	۱۳۵
۷۸- تعداد بهره‌برداری، سطح کاشت ساده، تعداد درخت و مقدار تولید انواع تبریزی برحسب شهرستان	۱۳۷
۷۹- مساحت گلخانه‌ها و تولید انواع محصولات در بهره‌برداری‌ها برحسب شهرستان	۱۳۹
<b>فصل پنجم - مکانیزاسیون کشاورزی (استفاده از ماشین‌ها و ادوات کشاورزی و آبیاری تحت فشار)</b>	
۸۰- تعداد بهره‌برداری‌های استفاده کننده از هریک از ماشین‌ها و ادوات کشاورزی برحسب شهرستان	۱۴۳
۸۱- تعداد بهره‌برداری‌های استفاده کننده از هر یک از ماشین‌ها و ادوات کشاورزی برحسب وسعت اراضی کشاورزی	۱۴۷
۸۲- تعداد بهره‌برداری‌های استفاده کننده از هر یک از ماشین‌ها و ادوات کشاورزی برحسب وسعت اراضی زراعی	۱۵۱
۸۳- تعداد بهره‌برداری‌های استفاده کننده از هر یک از ماشین‌ها و ادوات کشاورزی متعلق به خود برحسب شهرستان	۱۵۵
۸۴- مساحت تحت پوشش بهره‌برداری‌های استفاده کننده از سیستم آبیاری بارانی برحسب شهرستان	۱۵۹
۸۵- مساحت اراضی کشاورزی تحت پوشش بهره‌برداری‌های استفاده کننده از سیستم آبیاری بارانی برحسب وسعت اراضی کشاورزی	۱۶۰
۸۶- مساحت تحت پوشش بهره‌برداری‌های استفاده کننده از سیستم آبیاری بارانی برحسب سن بهره‌بردار	۱۶۱
۸۷- مساحت اراضی کشاورزی تحت پوشش بهره‌برداری‌های استفاده کننده از سیستم آبیاری بارانی برحسب وسعت اراضی	۱۶۲
۸۸- مساحت تحت پوشش بهره‌برداری‌های استفاده کننده از سیستم آبیاری قطره‌ای برحسب شهرستان	۱۶۳

صفحه

عنوان

## فصل ششم - دامپروری

- ۱۶۷- بهره‌برداری‌های دارای دام کوچک طی ۳۶۵ روز گذشته و تعداد دام آن‌ها در روز آمارگیری برحسب شهرستان ..... ۱۶۷
- ۹۰- بهره‌برداری‌های دارای دام کوچک طی ۳۶۵ روز گذشته و تعداد دام آن‌ها در روز آمارگیری برحسب تعداد دام کوچک ..... ۱۶۹
- ۹۱✓- بهره‌برداری‌های دارای گوسفند و بزه در روز آمارگیری و تعداد دام آن‌ها برحسب شهرستان ..... ۱۷۱
- ۹۲- بهره‌برداری‌های دارای گوسفند و بزه در روز آمارگیری و تعداد دام آن‌ها برحسب وسعت اراضی کشاورزی ..... ۱۷۳
- ۹۳- بهره‌برداری‌های دارای گوسفند و بزه در روز آمارگیری و تعداد دام آن‌ها برحسب سن بهره‌بردار ..... ۱۷۵
- ۹۴- بهره‌برداری‌های دارای گوسفند و بزه در روز آمارگیری و تعداد دام آن‌ها برحسب تعداد گوسفند و بزه در روز آمارگیری ..... ۱۷۷
- ۹۵- بهره‌برداری‌های دارای بز و بزغاله در روز آمارگیری و تعداد دام آن‌ها برحسب شهرستان ..... ۱۷۹
- ۹۶- بهره‌برداری‌های دارای گاو و گوساله در روز آمارگیری و تعداد دام آن‌ها برحسب شهرستان ..... ۱۸۱
- ۹۷- بهره‌برداری‌های دارای گاو و گوساله در روز آمارگیری و تعداد دام آن‌ها برحسب تعداد دام بزرگ ..... ۱۸۳
- ۹۸- بهره‌برداری‌های دارای گاو و گوساله‌ی بومی در روز آمارگیری و تعداد دام آن‌ها برحسب شهرستان ..... ۱۸۵
- ۹۹- بهره‌برداری‌های دارای گاو و گوساله‌ی دوارگ در روز آمارگیری و تعداد دام آن‌ها برحسب شهرستان ..... ۱۸۷
- ۱۰۰- بهره‌برداری‌های دارای گاو و گوساله‌ی اصیل در روز آمارگیری و تعداد دام آن‌ها برحسب شهرستان ..... ۱۸۹
- ۱۰۱- بهره‌برداری‌های دارای شتر و بچه شتر در روز آمارگیری و تعداد دام آن‌ها برحسب شهرستان ..... ۱۹۱
- ۱۰۲✓- فروش گوسفند و بزه‌ی پرواری، ذیح و تلفات آن‌ها در بهره‌برداری‌ها برحسب شهرستان ..... ۱۹۳
- ۱۰۳- فروش بز و بزغاله‌ی پرواری، ذیح و تلفات آن‌ها در بهره‌برداری‌ها برحسب شهرستان ..... ۱۹۴
- ۱۰۴- فروش گاو و گوساله‌ی پرواری، ذیح و تلفات آن‌ها در بهره‌برداری‌ها برحسب شهرستان ..... ۱۹۵
- ۱۰۵- فروش شتر و بچه شتر پرواری، ذیح و تلفات آن‌ها در بهره‌برداری‌ها برحسب شهرستان ..... ۱۹۶
- ۱۰۶- تولید شیر در بهره‌برداری‌ها برحسب نوع دام و شهرستان ..... ۱۹۷
- ۱۰۷✓- تعداد دام و مقدار تولید پشم، مو و کرک گوسفند و بز در بهره‌برداری‌ها برحسب شهرستان ..... ۱۹۹
- ۱۰۸- بهره‌برداری‌های پرورش ماکیان به روش سنتی و تعداد ماکیان آن‌ها برحسب شهرستان ..... ۲۰۰
- ۱۰۹- پرورش ماکیان به روش سنتی در بهره‌برداری‌ها برحسب طبقات تعداد ماکیان ..... ۲۰۲
- ۱۱۰- پرورش زنبور عسل، تعداد کندو و مقدار تولید عسل یا موم در بهره‌برداری‌ها برحسب شهرستان ..... ۲۰۴
- ۱۱۱- پرورش زنبور عسل، تعداد کندو و مقدار تولید عسل یا موم در بهره‌برداری‌ها برحسب طبقات تعداد کندو ..... ۲۰۶



## راهنمای کاربران

نتایج سرشماری عمومی کشاورزی ۱۳۸۲ مجموعه‌ای بسیار گسترده از اطلاعات آماری است که به اشکال متنوع به شرح زیر در اختیار کاربران قرار می‌گیرد:

- جدول‌های آماری در نشریات چاپی

- جدول‌های آماری در نشریات الکترونیکی

- فایل‌های اطلاعاتی رایانه‌ای به سفارش متقاضی

استفاده‌ی کاربران از اطلاعات ارائه شده به هر شکل و در هر قالبی باشد، مستلزم آشنایی با مفاهیم اصطلاحات فنی و روش‌های اجرایی به کار گرفته شده در سرشماری عمومی کشاورزی است که در این راهنما به عنوان جزء لاینفک نتایج سرشماری تشریح می‌شود. از آنجا که اغلب مفاهیم و اصطلاحات مورد بحث، خاص این طرح آماری است و ممکن است با برداشته‌های موجود در اذهان عمومی متفاوت باشد، بدون توجه به تعاریف و نکات توضیح داده شده در این راهنما، کاربران محترم دچار سردرگمی و اشتباهات زیادی خواهند شد و لذا به آنان در هر سطحی که باشند و هر هدفی از کاربرد نتایج داشته باشند، مطالعه‌ی این راهنما توصیه می‌شود.

### ۱- روش سرشماری و برخی ویژگی‌های آن

سرشماری عمومی کشاورزی ۱۳۸۲ یک طرح آماری منطبق با اصول پذیرفته شده توسط سازمان‌های آماری اکثر کشورهای جهان بوده و بر پایه‌های مشروح زیر استوار است:

- بهره‌برداری کشاورزی (Holding) طبق تعریفی که خواهد آمد، واحد آماری اصلی بوده است و بهره‌بردار کشاورزی و آبادی نیز دو واحد آماری دیگر مورد استفاده بوده‌اند. پرسشنامه‌های بهره‌برداری و آبادی ضمیمه‌ی این نشریه است.

- مراجعه به بهره‌بردار و تکمیل پرسشنامه بر اساس اظهارات او مبنای کسب اطلاعات بوده است و در مواردی که امکان دسترسی به بهره‌بردار فراهم نبوده، از افراد دیگری که با بهره‌بردار در ارتباط بوده‌اند به جای بهره‌بردار استفاده شده است. اطلاعاتی که واحد آماری آن "آبادی" بوده است، طی مصاحبه با معتمدین و صاحب نظران آبادی نظیر اعضای شوراهای روستایی جمع‌آوری شده است.

- فهرست بهره‌برداران در نقاط روستایی مسکونی و اکثر شهرها از طریق مراجعه و پرسش خانه به خانه و در ۱۰۸ شهر منتخب طبق فهرست صفحه بعد به دلیل وسعت شهر و پایین بودن نسبت فعالیت‌های کشاورزی از طریق مراجعه به منابع اداری، ثبتی و مطلعین محلی و با روش تحقیق عملیاتی توسط سازمان‌های جهاد کشاورزی طی مدهای پایانی سال ۱۳۸۱ و ماه‌های آغازین سال ۱۳۸۲ تهیه شده است.
- اطلاعات ارائه شده به دلیل ماهیت کار، کم و بیش با خطاهای آماری غیرقابل کنترل همراه است و این نوع خطا ممکن است در برخی سطوح جغرافیایی کوچک محسوس‌تر باشد.
- پرسشگران به‌طور عموم از جوانان جویای کار دارای تحصیلات حداقل دیپلم دبیرستان و تحصیل کرده‌های رشته‌های کشاورزی انتخاب شده‌اند و تحت نظارت کارشناسان سازمان‌های جهاد کشاورزی و سازمان‌های مدیریت و برنامه‌ریزی، از ۵ مهر لغایت ۵ آبان انجام وظیفه کرده‌اند.
- پس از مرحله‌ی آمارگیری و ورود داده‌ها به رایانه، داده‌های پرت و غیر واقعی توسط کارشناسان سازمان‌های مدیریت و برنامه‌ریزی و جهاد کشاورزی مورد بازنگری قرار گرفته و در صورت لزوم با توجه به شواهد و قرائن موجود، طبق راهنمای فنی اصلاح شده‌اند.

## ۲ - واحدهای جغرافیایی

- کوچکترین واحد جغرافیایی که نتایج سرشماری برای آن قابل ارائه است "آبادی" و "شهر" است.
- از مجموع اطلاعات آبادی‌های واقع در محدوده‌ی هر دهستان، اطلاعات دهستان و از مجموع اطلاعات دهستان‌ها و شهرهای واقع در محدوده‌ی یک بخش، اطلاعات بخش و سپس اطلاعات شهرستان و استان به دست می‌آید.
- طبق تعریف ارائه شده در این سرشماری، آبادی مجموعه‌ای از یک یا چند مکان و یا اراضی به هم پیوسته (اعم از کشاورزی و غیرکشاورزی) است که خارج از محدوده‌ی شهرها واقع شده و دارای محدوده‌ی ثبتی یا عرفی مستقل باشد. به این ترتیب نه تنها دهات، بلکه مزارع، قهوه‌خانه‌ها، معادن، ایستگاه‌های راه‌آهن و ... که دارای محدوده‌ی ثبتی یا عرفی مستقلی باشند، آبادی محسوب می‌شوند.
- شایان ذکر است محدوده‌ی آبادی‌ها روی نقشه‌های آماری مشخص نمی‌شود و در طبیعت ممکن است از طریق مرز مشترک با آبادی مجاور و یا اراضی ملی و ... قابل شناسایی باشد.

فهرست ۱۰۸ شهر منتخب برای اجرای سرشماری بدون مراجعه‌ی مکان به مکان

استان	شهر	استان	شهر
خوزستان	آبادان	مرکزی	اراک
	اهواز		خمین
	بندر امام خمینی		ساوه
	بندر ماه شهر		محلات
	بهبهان	گیلان	آستارا
	خرمشهر		بندر انزلی
	دزفول		رشت
	شوشتر		لاهیجان
	مسجد سلیمان	آذربایجان شرقی	تبریز
آباده	مراغه		
داراب	میانه		
فارس	شیراز	آذربایجان غربی	ارومیه
	فسا		خوی
	کازرون		ماکو
	لار		مهاباد
	مرودشت		میاندوآب
	سیرجان		بوکان
کرمان	کرمان	کرمانشاه	کرمانشاه
	جیرفت		اسلام آباد غرب
	الیگودرز	اصفهان	رهنان
بروجرد	اصفهان		
خرم آباد	فلاورجان		
دورود	کاشان		
ازنا	فولادشهر		
ایلام	ایلام	هرمزگان	بندر عباس
خارک	بوشهر		بندر لنگه
بوشهر			میناب
بیرازجان			کیش
بندر گناوه			قشم

استان	شهر
زنجان	زنجان
سمنان	دامغان
	سمنان
	شاهرود
	گرمسار
یزد	یزد
	تفت
همدان	ملایر
	نهایند
	همدان
چهارمحال و بختیاری	بروجن
	شهرکرد
قزوین	قزوین
	آبیک
گلستان	گرگان
	گنبد کاووس
تهران	تهران
	ماهدشت
	کرج
	پیشوا
	ورامین
	قرچک
	هشتگرد
	نظرآباد
	اسلام شهر

استان	شهر
خراسان شمالی	بجنورد
خراسان جنوبی	بیرجند
خراسان رضوی	تایباد
	تربت حیدریه
	تربت جام
	سبزوار
	قوچان
	مشهد
	نیشابور
سیستان و بلوچستان	چناران
	کاشمر
	ایرانشهر
سیستان و بلوچستان	چابهار
	خاش
	زاهدان
کردستان	بانه
	سقز
	سنندج
	مریوان
کهگیلویه و بویراحمد	دوگنبدان
	یاسوج
اردبیل	اردبیل
	خلخال
	پارس آباد
قم	قم

استان مازندران فاقد شهر منتخب بوده است.

## ۳- موارد افتراق در تعاریف و روش‌های اجرای سرشماری عمومی کشاورزی ۱۳۸۲ با سرشماری‌های عمومی کشاورزی سال‌های ۱۳۷۲ و ۱۳۶۷:

نظر به این‌که بسیاری از کاربران ممکن است نتایج این سرشماری را با نتایج سرشماری‌های کشاورزی سال‌های قبل مقایسه کنند، توجه به موارد افتراق این سرشماری‌ها بسیار ضروری است و اهم آن‌ها به شرح زیر است:

- در سرشماری‌های سال‌های قبل، در تعریف بهره‌برداری کشاورزی، محدوده‌ی جغرافیایی شهرستان، ملاک تمایز بهره‌برداری‌ها از یکدیگر بوده است و حال آن‌که در این سرشماری به منظور کاهش میزان خطای آماری و نیز برای این‌که بتوان اطلاعات مربوط به اراضی کشاورزی را در سطح کوچک‌ترین واحد جغرافیایی ارائه کرد، محدوده‌ی آبادی یا شهر، ملاک تمایز بهره‌برداری قرار گرفته است. بنابراین انتظار می‌رود که طبق نتایج این سرشماری بهره‌برداری‌ها به تعداد بیش‌تر و با میانگین کوچک‌تر ارائه شوند.

- در سرشماری‌های سال‌های قبل، برای تهیه‌ی فهرست بهره‌بردارهای کشاورزی و کسب اطلاعات مربوط به خانوارهای بهره‌بردار، فقط به محل سکونت خانوارها مراجعه شده است و از آن‌جا که محل اراضی کشاورزی و واحدهای دامداری (بهره‌برداری‌های کشاورزی) ممکن است در نقاط دیگری قرار داشته باشند، احتمال خطای سرشماری نشدن آن‌ها وجود داشته است لذا در این سرشماری، فهرست بهره‌بردارهای هر شهر یا هر آبادی اعم از مسکونی و غیرمسکونی با مراجعه به همان شهر و آبادی و انجام تحقیقات خانه به خانه و تحقیقات محلی تهیه شده است.

- نتایج ارائه شده برای واحدهای جغرافیایی کوچک‌تر از شهرستان (شهر، آبادی، دهستان و بخش) در سرشماری‌های قبلی، شامل اراضی و دام‌های متعلق به خانوارهای ساکن در آن واحدهای جغرافیایی است که ممکن است بخشی از آن‌ها در جای دیگری از کشور قرار داشته باشند. در نتایج این سرشماری، اطلاعات هر نقطه یا محدوده‌ی جغرافیایی، نشان دهنده‌ی واحدهای تولیدی کشاورزی واقع در همان نقطه یا محدوده است و ارتباطی با محل سکونت خانوار بهره‌بردار ندارد.

- نتایج این سرشماری مانند هر طرح آماری دیگر، اطلاعات را بر اساس تقسیمات کشوری زمان اجرای آمارگیری ارائه می‌کند و بنابراین در محدوده‌های جغرافیایی غیر هم‌سطح با سال‌های قبل، قابل مقایسه نیست.

- نظر به این‌که تشخیص مستقل یا غیرمستقل بودن محدوده‌ی عرفی آبادی توسط مأموران آمارگیری در سرشماری‌های عمومی همواره با مشکلاتی مواجه بوده و فهرست آبادی‌ها را دچار تغییرات غیرموجه می‌نموده است، قبل از اجرای سرشماری عمومی کشاورزی ۱۳۸۲ با اجرای عملیات میدانی گسترده‌ای تحت عنوان "طرح اصلاح و بهنگام‌سازی پرونده‌ی آبادی‌ها-۱۳۸۱" توسط کارشناسان سازمان‌های مدیریت و برنامه‌ریزی استان، جهاد کشاورزی و مرکز آمار ایران به همه‌ی آبادی‌ها، طبق فهرست موجود از سرشماری‌های قبلی مرکز آمار ایران مراجعه شد و طی پرسشنامه‌ی خاصی که برای هر آبادی تکمیل شده با ادغام نقاطی که فاقد محدوده‌ی مستقل بوده‌اند در آبادی اصلی از یک طرف و تشخیص و تفکیک تعدادی آبادی جدید از طرف دیگر، فهرست جدیدی برای آبادی‌های کشور به دست آمد که به عنوان چارچوب اولیه‌ی سرشماری کشاورزی ۱۳۸۲ پذیرفته شد. بنابراین ممکن است در مقایسه‌ی تطبیقی نتایج این سرشماری با سرشماری عمومی نفوس و مسکن ۱۳۷۵ یا سرشماری‌های عمومی کشاورزی ۱۳۷۲ و ۱۳۶۷ و دیگر طرح‌های آماری سراسری مرکز آمار ایران علاوه بر اختلاف ناشی از تغییر تقسیمات کشوری، اختلافاتی ناشی از ادغام یا تفکیک نقاط روستایی کوچک و مجاور یکدیگر نیز وجود داشته باشد.

## ۴- نکات شایان توجه در جدول‌های آماری

هر جدول آماری از "عنوان"، "سرستون‌ها"، "ستون شرح" و "متن جدول" تشکیل شده است که می‌باید به مندرجات آن‌ها با دقت توجه شود. متن جدول شامل اعدادی است که اطلاعات آماری را تشکیل می‌دهند و به وسیله‌ی مندرجات سه قسمت دیگر (عنوان، سرستون و شرح) قابل درک و تبیین می‌باشند. در برخی موارد، مطالب مندرج در سه قسمت نام برده شده برای درک اطلاعات متن کافی نیست و باید به زیرنویس‌ها و تعاریف و توضیحات این راهنما یا صفحه‌های راهنمای مأمور سرشماری نیز توجه شود.

در عنوان جدول معمولاً سطح جغرافیایی تحت پوشش، زمان آماری و ماهیت یا موضوع اعداد متن جدول به طور کلی توضیح داده می‌شود. ستون شرح و سرستون‌ها، به طور دقیق ماهیت و مفهوم اطلاع مندرج در خانه‌ی محل تقاطع را مشخص می‌کنند. در جدول‌های آماری نتایج این سرشماری، از ستون شرح عموماً برای طبقه‌بندی بهره‌برداران‌های کشاورزی استفاده شده است و ممکن است یک قلم آماری با چند نوع طبقه‌بندی و بنابراین در چند جدول به شرح زیر ارائه شود:

- طبقه‌بندی بر اساس محل استقرار بهره‌برداران‌ها (توزیع جغرافیایی)

- طبقه‌بندی بر اساس وسعت اراضی کشاورزی (مجموع اراضی زراعی و باغ و قلمستان آبی و دیم)

- طبقه‌بندی بر اساس سن بهره‌بردار (ویژه‌ی بهره‌برداران‌های متعلق به اشخاص حقیقی)

- طبقه‌بندی بر اساس وسعت فعالیت مرتبط با موضوع جدول (مانند اراضی زراعی، اراضی باغ و قلمستان، دام بزرگ، دام کوچک و ...)

شایان ذکر است اگر یک قلم اطلاع با پوشش یکسان در چند جدول با طبقه‌بندی‌های متفاوت ارائه شود، در تمام آن جدول‌ها سطر جمع‌ها با هم مساوی خواهند بود و فقط اختلاف جزئی ناشی از گرد شدن اعداد در آن‌ها وجود خواهد داشت. باید توجه شود که سرجمع‌های جدول‌های ارائه شده با طبقه‌بندی سن بهره‌بردار به دلیل عدم پوشش بهره‌برداران شرکت رسمی و مؤسسه‌ی عمومی، کمتر یا حداکثر مساوی سرجمع‌های ارائه شده در سایر طبقات یا تقسیمات جغرافیایی خواهد بود.

در جدول‌هایی که تعداد بهره‌برداران (خانوار معمولی ساکن، بهره‌بردار غیرساکن، خانوار معمولی غیرساکن و شرکت رسمی و مؤسسه‌ی عمومی) را ارائه می‌کنند، نباید تصور شود که از حاصل جمع آن‌ها، تعداد کل بهره‌برداران به دست می‌آید، زیرا طبق تعریف ارائه شده، بهره‌برداران حقیقی دارای فصول مشترکی هستند که باعث شمارش تکراری آن‌ها می‌شود.

## تعاریف و مفاهیم

### خانوار

خانوار از افرادی تشکیل می‌شود که با هم در یک اقامتگاه زندگی می‌کنند، با یکدیگر هم‌خرج هستند و معمولاً با هم غذا می‌خورند. بنابراین، لازم نیست که اعضای یک خانوار حتماً با یکدیگر رابطه‌ی خویشاوندی داشته باشند. به عبارت دیگر خانوار لزوماً با خانواده یکی نیست. فردی که به تنهایی زندگی می‌کند نیز، خانوار تلقی می‌شود.

### فعالیت‌های کشاورزی

در این سرشماری فعالیت‌های کشاورزی مورد نظر عبارتند از:

– **زراعت:** منظور از زراعت، کشت و کار نباتات سالانه در فضای باز یا تحت پوشش موقت روی زمین زراعی، یا بین درختان بناغ است. نباتات سالانه معمولاً ساقه‌ی علفی دارند و پس از برداشت محصول، بوته‌ی آن‌ها از بین می‌رود و یا این‌که قسمت‌های زیرزمینی گیاه (ریشه، پیاز و نظایر آن) برای سال بعد در زمین باقی می‌ماند. به عنوان مثال کشت گندم، چغندرقتند، یونجه، پنبه، پیاز، زعفران، انواع سبزی‌ها، حبوب و گلایل، زراعت محسوب می‌شود.

– **باغداری:** منظور از باغداری، احداث و نگهداری باغ‌های مثمر و غیرمثمر شامل قنمستان و به‌طور کلی پرورش نباتات دائمی روی زمین، در فضای باز یا زیر پوشش موقت است. نباتات دائمی گیاهانی هستند که غالباً تنه یا ساقه‌ی چوبی دارند و پس از برداشت محصول، تمام یا قسمتی از گیاه در زمین باقی می‌ماند و مجدداً در سال‌های بعد محصول می‌دهد. انواع درختان و درختچه‌های مثمر مانند پرتقال، هلو، انگور، بوته‌ی چای و گل محمدی و انواع درختان غیرمثمر مانند تبریزی و سپیدار، نباتات دائمی محسوب می‌شوند.

– **تولید گلخانه‌ای:** منظور از تولید گلخانه‌ای، کشت و کار انواع محصولات سالانه یا دائمی است که در گلخانه‌ها با هدف بهره‌برداری اقتصادی انجام می‌شود. کشت محصولات کشاورزی زیر پوشش موقت مانند کشت زیرپلاستیک، تولید گلخانه‌ای محسوب نمی‌شود. منظور از گلخانه، مکانی است که با ایجاد ساختمان با پایه‌های ثابت و سقف شیشه‌ای، پوشش پلاستیکی یا ...، برای تولید محصولات سالانه یا دائمی در محیط تحت کنترل از نظر حرارت، رطوبت، نور، تهویه و ... اختصاص یافته است. مکان مورد استفاده برای پرورش قارچ، در این سرشماری تولید گلخانه‌ای محسوب نشده است.

– **پرورش دام:** منظور، پرورش گوسفند و بره، بز و بزغاله، گاو و گوساله، گاو میش و بچه گاو میش و شتر و بچه شتر است. در این سرشماری به گوسفند و بره و بز و بزغاله، "دام کوچک" و به گاو و گوساله، گاو میش و بچه گاو میش و شتر و بچه شتر، "دام بزرگ" گفته شده است.

– **پرورش ماکیان:** منظور، پرورش انواع مرغ و خروس و جوجه، اردک، غاز و بوقلمون است.

– **پرورش زنبور عسل:** نگهداری انواع کندوی فعال (دارای جمعیت) اعم از نوع جدید یا قدیم، زنبورداری یا پرورش زنبور عسل به حساب می‌آید.

– **پرورش کرم ابریشم:** نگهداری کرم ابریشم به منظور تولید پنبه، پرورش کرم ابریشم یا نوغانداری نامیده می‌شود.

### بهره‌برداری کشاورزی، بهره‌بردار و انواع آن‌ها

تمامی فعالیت‌های کشاورزی که تحت مدیریت واحدی قرار دارد، یک واحد تولیدی کشاورزی است که بهره‌برداری کشاورزی نامیده می‌شود. این مدیریت توسط اعضای یک یا چند خانوار (اشخاص حقیقی) یا توسط یک شرکت رسمی یا مؤسسه‌ی عمومی (اشخاص حقوقی) اعمال می‌شود.

اگر فعالیت‌های یک واحد تولیدی کشاورزی در محدوده‌ی چند آبادی یا شهر گسترده باشد، در سرشماری ۱۳۸۲ هر قسمت واقع در محدوده‌ی یک شهر یا آبادی، یک بهره‌برداری کشاورزی تلقی شده است. با این تعریف، اطلاعات منتسب به هر آبادی یا شهر، از مجموع اطلاعات بهره‌برداری‌های کشاورزی آن شهر یا آبادی به دست آمده است.

بهره‌برداری‌هایی مورد سرشماری واقع شده‌اند که لاقط در یکی از گروه‌های زیر قرار گرفته باشند:

- بهره‌برداری‌های دارای حداقل ۴۰۰ مترمربع زمین زراعی در روز آمارگیری.

- بهره‌برداری‌های دارای حداقل ۲۰۰ مترمربع باغ و قلمستان در روز آمارگیری.

- بهره‌برداری‌های پرورش دهنده‌ی دام بزرگ (گاو و گوساله، گاو میش و بچه گاو میش و شتر و بچه شتر) که در طول ۳۶۵ روز گذشته شامل روز آمارگیری، دارای حداقل یک رأس دام بزرگ بوده‌اند.

- بهره‌برداری‌های پرورش دهنده‌ی دام کوچک (گوسفند و بره و یز و بزغاله) که در طول ۳۶۵ روز گذشته شامل روز آمارگیری، دارای حداقل دو رأس دام کوچک بوده‌اند.

- بهره‌برداری‌های پرورش دهنده‌ی ماکیان به روش سنتی که در روز آمارگیری دارای حداقل ۱۰ قطعه مرغ، خروس، جوجه، اردک، غاز و بوقلمون بوده‌اند.

- بهره‌برداری‌هایی که طی سال زراعی ۱۳۸۲ - ۱۳۸۱، دارای تولید گلخانه‌ای در هر وسعتی بوده‌اند.

- بهره‌برداری‌هایی که در طول ۳۶۵ روز گذشته شامل روز آمارگیری دارای فعالیت پرورش کرم ابریشم یا زنبور عسل در هر وسعتی بوده‌اند.

در این سرشماری بهره‌برداری‌هایی که به دلیل واجد شرایط بودن لاقط در یکی از گروه‌های فوق، به عنوان بهره‌برداری شناسایی شده‌اند اطلاعات سایر فعالیت‌های آن‌ها، حتی اگر زیر حد نصاب‌های تعیین شده باشد، مورد پرسش قرار گرفته و نتیجه در پرسشنامه‌های مربوط ثبت شده است.

### بهره‌برداری اختصاصی و بهره‌برداری شریکی

بهره‌برداری اختصاصی نوعی بهره‌برداری کشاورزی تحت مدیریت اشخاص حقیقی است که توسط اعضای یک خانوار یا توسط یک نفر بهره‌بردار به تنهایی اداره می‌شود و بهره‌برداری شریکی نوعی بهره‌برداری کشاورزی است که توسط دو یا چند بهره‌بردار که عضو یک خانوار نیستند به طور مشترک اداره می‌شود و فاقد شخصیت حقوقی است.

### بهره‌برداری با زمین و بی‌زمین

اگر بهره‌برداری دارای فعالیت زراعت یا باغداری در زمین کشاورزی، غیر گلخانه باشد بهره‌برداری با زمین و در غیر این صورت بهره‌برداری بی‌زمین محسوب می‌شود، بهره‌برداری‌های بی‌زمین مانند بهره‌برداری‌هایی که فقط دارای فعالیت دامداری یا تولید گلخانه‌ای هستند.



**انواع بهره‌بردار**

در این سرشماری برای دستیابی به بهره‌بردارهای کشاورزی، ابتدا فهرست بهره‌برداران کشاورزی در هر آبادی یا شهر تهیه شده و به این لحاظ ۴ نوع بهره‌بردار تعریف و تشخیص داده شده است:

**- خانوار معمولی ساکن**

خانوارهای بهره‌بردار کشاورزی که در محدوده‌ی آبادی یا شهر محل سکونت خود دارای "بهره‌بردار کشاورزی اختصاصی" بوده و یا در مدیریت یک یا چند "بهره‌بردار شریکی" با سایر خانوارها مشارکت داشته‌اند، در این گروه قرار گرفته‌اند. این بهره‌برداران از طریق مراجعه به مکان محل سکونت در زمان سرشماری، شناسایی و فهرست شده‌اند.

**- بهره‌بردار غیرساکن**

اشخاص حقیقی که محل سکونت آن‌ها شهر یا آبادی غیر از شهر یا آبادی محل وقوع بهره‌بردار کشاورزی آنان بوده است. صرف‌نظر از اینکه در شهر یا آبادی محل سکونت خود نیز دارای بهره‌بردار کشاورزی باشند یا نباشند، "بهره‌بردار غیرساکن" نامیده شده و در این گروه قرار گرفته‌اند. بدیهی است که همین بهره‌برداران اگر در محل سکونت خود نیز دارای بهره‌بردار کشاورزی باشند، در آنجا در گروه خانوارهای معمولی ساکن (بهره‌بردار) قرار گرفته‌اند.

**- خانوار معمولی غیرساکن**

بهره‌بردارانی که در زمان اجرای سرشماری با کلیه اعضای خانوار در حال کوچ بوده‌اند و مأموران سرشماری آنان را در محلی غیر از محدوده‌ی آبادی یا شهر محل سکونت، شناسایی کرده و به اعتبار دارا بودن تعدادی دام متحرک، در همانجا سرشماری شده‌اند، در این گروه قرار گرفته‌اند.

- محدوده بهره‌بردار این نوع بهره‌برداران در سطح شهرستان تلقی شده است و به حساب هیچ‌یک از آبادی‌ها و یا شهرها نیامده است.

- اراضی کشاورزی این خانوارها، در آبادی یا شهر محل وقوع آن‌ها و در قالب بهره‌برداران غیرساکن سرشماری شده است.

**- شرکت رسمی / مؤسسه‌ی عمومی**

تمامی شرکت‌های رسمی و مؤسسات عمومی (اشخاص حقوقی) دارای بهره‌بردار کشاورزی در این گروه قرار گرفته و در هر آبادی یا شهر که دارای فعالیت کشاورزی بوده‌اند، شناسایی و فهرست شده‌اند.

**بهره‌بردار کشاورزی**

شخصی است حقیقی یا حقوقی که به تنهایی یا با مشارکت دیگران، مدیریت امور بهره‌بردار کشاورزی و مسئولیت فنی و اقتصادی آن را به عهده داشته و مستقیماً در سود و زیان آن سهیم است.

**خانوار بهره‌بردار کشاورزی**

خانوار بهره‌بردار کشاورزی، خانواری است که حداقل یکی از اعضای آن "بهره‌بردار کشاورزی" است.

### اراضی کشاورزی

منظور، زمین‌های دایر کشاورزی است که شامل اراضی زراعی و باغ و قلمستان می‌شود.

اراضی کشاورزی آبی: آن قسمت از اراضی کشاورزی است که کشاورزی انجام شده در آن آبیاری می‌شود و عرف محل آن را به نام کشت آبی می‌شناسند.

اراضی کشاورزی دیم: آن قسمت از اراضی کشاورزی است که کشاورزی انجام شده در آن آبیاری نمی‌شود و آب مورد نیاز برای رشد گیاه از طریق نزولات آسمانی تأمین می‌شود.

### اراضی زراعی

منظور، زمین‌هایی است که به فعالیت زراعت (اعم از زیر کشت و آیش) اختصاص یافته است. بنابراین اراضی زراعی شامل باغ و قلمستان نمی‌شود.

### زیر کشت

آن قسمت از اراضی زراعی است که به منظور برداشت در سال زراعی ۸۲ - ۸۱ در این دوره یا قبل از آن زیر کشت رفته باشد.

### آیش

آن قسمت از اراضی زراعی است که در تناوب کشت قرار دارد ولی برای برداشت در سال زراعی ۸۲ - ۸۱ زیر کشت نرفته است.

### باغ و قلمستان

آن بخش از اراضی کشاورزی است که در زمان سرشماری زیر کشت نباتات دائمی به صورت کاشت مجتمع قرار داشته است.

### باغ

باغ، زمینی است در فضای باز که در آن کشت و کار درختان مثمر به صورت مجتمع (کاشت مجتمع) انجام شده است. بدیهی است حیاط منازل، حاشیه‌ی مزارع و ... که گاهی اوقات این نوع درختان در آن‌ها به تعداد کم یا به صورت پراکنده کاشته می‌شود، باغ محسوب نمی‌شود، خزانه و نهالستان این نوع محصولات نیز تحت عنوان باغ منظور شده است.

### قلمستان

قلمستان، زمینی است در فضای باز که در آن انواع تبریزی (تبریزی، سپیدار، پده، شالک و ...) با هدف بهره‌برداری اقتصادی از تنه یا شاخه‌ی آن به صورت مجتمع کاشته شده باشد. خزانه و نهالستان این نوع درختان نیز تحت عنوان قلمستان منظور شده است.

### کاشت مجتمع

منظور از کاشت مجتمع، در اینجا نوعی کاشت است که درخت یا درختچه‌ها به صورت منظم و طبق قاعده کاشته شده باشند. کاشتی که در آن گیاهان فوق بدون نظم و قاعده ولی با تراکم کافی کشت شده باشند، به نحوی که بتوان مساحت اختصاص یافته به آن را تعیین کرد نیز، کاشت مجتمع محسوب شده است.

**کاشت مجتمع ساده (تک محصولی) و مخلوط (چند محصولی)**

منظور از کاشت مجتمع ساده (تک محصولی) در اینجا، نوعی کاشت مجتمع است که در آن فقط یک نوع محصول دائمی کاشت شده و اصطلاحاً تک محصولی باشد، مانند باغی که در آن فقط انگور کاشته شده است. باغی را که به منظور بهره‌برداری از یک محصول خاص احداث شده ولی در بین درختان یا در اطراف آن تعداد کمی از سایر انواع درختان کاشته شده باشد، به صورت کاشت ساده (تک محصولی) منظور شده است.

در مقابل باغ و قلمستان به صورت کاشت مجتمع ساده (تک محصولی)، باغ و قلمستان به صورت کاشت مجتمع مخلوط (چند محصولی) قرار دارد که در آن بیش از یک نوع محصول دائمی و به صورت مخلوط کاشته شده است به نحوی که تعیین مساحت هر یک از محصولات مقدور نیست.

**کاشت پراکنده**

منظور از کاشت پراکنده، کاشت انواع محصولات دائمی در اطراف یا داخل مزارع، خارج از باغ و قلمستان‌ها و یا حاشیه‌ی جوی و کانال آب و مانند آن است، اما در این سرشماری کاشت محصولات فرعی در باغ‌هایی با کاشت مجتمع ساده (تک محصولی) نیز، استثنائاً جزو کاشت پراکنده منظور شده است.

**محصول دائمی مثمر**

منظور از محصول دائمی مثمر در این سرشماری، درخت یا درختچه‌ای است که کاشت آن به منظور برداشت میوه، برگ، گل یا هر نوع محصول دیگری غیر از چوب، انجام می‌گیرد. با این تعریف علاوه بر درختان میوه، بوته‌ی چای، توت نوغان، گل محمدی و ... جزو محصولات دائمی مثمر طبقه‌بندی شده‌اند.

**محصولات دائمی غیرمثمر**

منظور از محصولات دائمی غیرمثمر درختانی هستند که محصول اصلی آن‌ها چوب است.

**تولید**

منظور از تولید، مقدار محصولی است که طی سال زراعی ۸۲-۱۳۸۱ برداشت شده است. تولید هر محصول به حالت متعارف آن که از مزرعه برداشت می‌شود، مورد نظر بوده است. در مورد برنج وزن شلتوک، در مورد پنبه وزن وش، در مورد یونجه و اسپرس و شبدر وزن علوفه‌ی خشک و در مورد انواع لوبیا وزن دانه‌ی خشک، مورد نظر بوده است.

نتایج تفصیلی سرشماری عمومی کشاورزی ۱

طی سرشماری عمومی کشاورزی ۱۳۸۲، تعداد ۱۰۱ بهره‌بردار به دلایل مختلف، امکان تک‌روستایی ۰/۰۵ درصد و در نقاط شهری ۰۵ نمی‌گیرد. شایان ذکر است با توجه به تعاریف

جدول الف - سهم بهره‌برداران سرشمار

شرح
جمع
شهری
روستایی

تعداد بهره‌برداران کشاورزی استان، ۱۶ ساکن در آبادی یا شهر مورد آمارگیری، ۱۱ غیرساکن (در حال کوچ) و ۶۱۶ واحد متعا

ح این استان شناسایی و فهرست شده است که برای  
ت (جدول الف). سهم این بخش از بهره‌برداران در نقاط  
بن نشریه، اطلاعات بهره‌برداران بدون پرسشنامه را در بر  
ن لزوماً کشاورزی نمی‌باشد.

#### ران فهرست شده

بدون پرسشنامه		ای پرسشنامه
درصد	تعداد	
۰/۰۵	۱۰۱	۲۰۳۵۱۵
۰/۰۵	۲۱	۷۷۷۰۶
۰/۰۵	۶۰	۱۲۵۸۰۹

ز این تعداد ۱۶۳۴۷۱ واحد متعلق به خانوارهای معمولی  
ان غیر ساکن، ۱۱۸ واحد متعلق به خانوارهای معمولی  
سه‌های عمومی است.

یافته‌های مهم

طی سرشماری عمومی کشاورزی ۱۳۸۲، تعداد ۲۰۳۶۱۶ بهره‌بردار در سطح این استان شناسایی و فهرست شده است که برای ۱۰۱ بهره‌بردار به دلایل مختلف، امکان تکمیل پرسشنامه فراهم نشده است (جدول الف). سهم این بخش از بهره‌برداران در نقاط روستایی ۰/۰۵ درصد و در نقاط شهری ۰/۰۵ درصد بوده است. آمارهای این نشریه، اطلاعات بهره‌برداران بدون پرسشنامه را در بر نمی‌گیرد. شایان ذکر است با توجه به تعاریف مربوطه، شغل اصلی بهره‌برداران لزوماً کشاورزی نمی‌باشد.

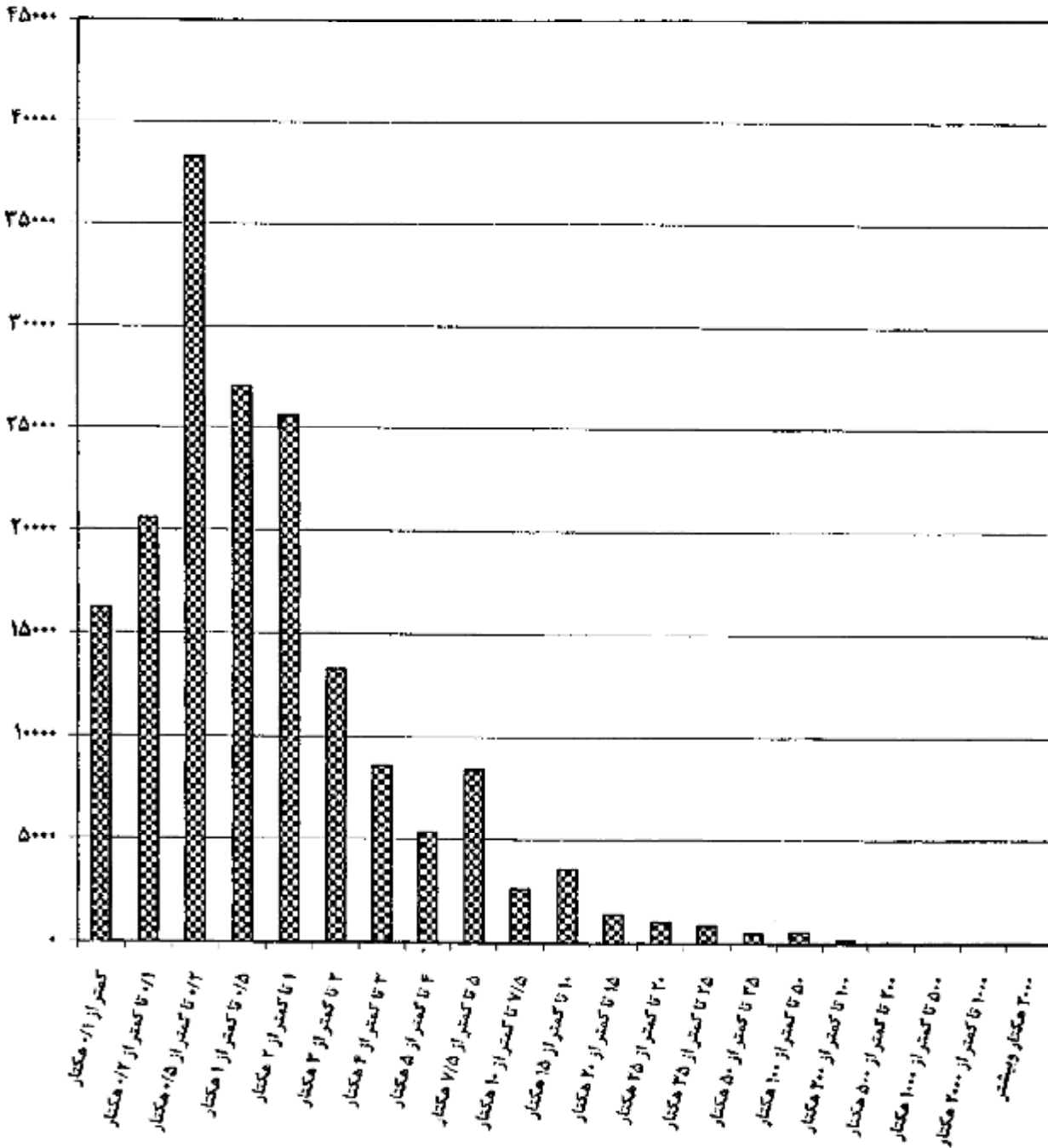
جدول الف - سهم بهره‌برداران سرشماری نشده از مجموع بهره‌برداران فهرست شده

شرح	فهرست شده	دارای پرسشنامه	بدون پرسشنامه	
			تعداد	درصد
جمع	۲۰۳۶۱۶	۲۰۳۵۱۵	۱۰۱	۰/۰۵
شهری	۷۷۷۲۷	۷۷۷۰۶	۴۱	۰/۰۵
روستایی	۱۲۵۸۶۹	۱۲۵۸۰۹	۶۰	۰/۰۵

تعداد بهره‌برداری‌های کشاورزی استان، ۲۰۲۱۵۶ بهره‌برداری بوده است از این تعداد ۱۶۳۴۷۱ واحد متعلق به خانوارهای معمولی ساکن در آبادی یا شهر مورد آمارگیری، ۳۷۹۵۱ واحد متعلق به بهره‌برداران غیر ساکن، ۱۱۸ واحد متعلق به خانوارهای معمولی غیرساکن (در حال کوچ) و ۶۱۶ واحد متعلق به شرکت‌های رسمی و مؤسسه‌های عمومی است. نمودار ۱، فراوانی بهره‌برداری‌های کشاورزی را در طبقات وسعت اراضی کشاورزی نشان می‌دهد.

نمودار ۱ - تعداد بهره برداری های کشاورزی استان اصفهان برحسب  
وسعت اراضی کشاورزی

بهره برداری



وسعت اراضی کشاورزی

### کاربری اراضی کشاورزی

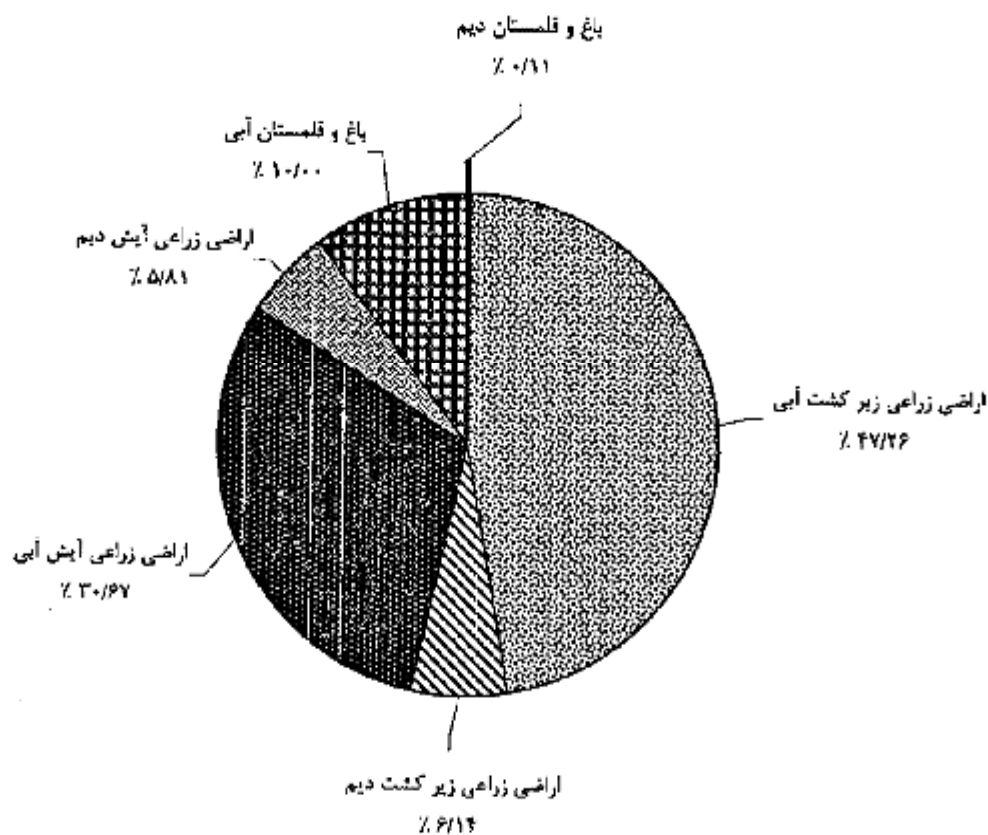
بر اساس نتایج این سرشماری، اراضی کشاورزی استان ۴۲۴ هزار هکتار است. این اراضی توسط ۱۷۴ هزار بهره‌برداری کشاورزی با زمین، مورد استفاده در فعالیت‌های زراعت و باغداری است و سهم هر بهره‌برداری به طور متوسط ۲/۴ هکتار می‌شود. از مجموع اراضی کشاورزی استان ۸۲/۹۷ درصد در محدوده آبدی‌ها (نقاط روستایی) و بقیه در محدوده‌ی شهرها قرار دارند. متوسط مساحت اراضی هر بهره‌برداری با زمین در نقاط روستایی ۲/۲ هکتار و در نقاط شهری ۱/۱ هکتار می‌باشد.

از کل اراضی کشاورزی استان ۸۷/۹۲ درصد، اراضی کشاورزی آبی با میانگین ۲/۲ هکتار برای هر بهره‌برداری دارای اراضی آبی و بقیه، اراضی کشاورزی دیم با میانگین ۴/۸ هکتار برای هر بهره‌برداری دارای اراضی دیم است. از اراضی آبی ۸۸/۶۳ درصد به اراضی زراعی (زیرکشت محصولات سالانه و آیش) و بقیه به اراضی باغ و قلمستان اختصاص دارد. حال آنکه در اراضی دیم نسبت اراضی زراعی برابر با ۹۹/۰۶ درصد است.

توزیع فراوانی بهره‌برداری‌های کشاورزی در طبقات وسعت اراضی کشاورزی، نشان می‌دهد که فراوانی نسبی بهره‌برداری‌های کم زمین، خیلی زیاد است هر چند که طبیعتاً مقدار زمین کشاورزی در اختیار آن‌ها زیاد نیست و برخی از آن‌ها اصولاً طبق تعریف، به خاطر سایر فعالیت‌های کشاورزی، بهره‌برداری کشاورزی شناخته شده‌اند. نمودار ۲ کاربری اراضی کشاورزی بهره‌برداری‌های استان را نشان می‌دهد.

### نمودار ۲ - کاربری اراضی کشاورزی

#### استان اصفهان



نتایج سرشماری عمومی کشاورزی ۱۳۸۲ به تفکیک نقاط شهری، روستایی، با سفار و غیره منقذین از طریق واحد اطلاع رسانی مرکز آمار ایران قابل دستبازی است.

شماره ۰۰۰۰۷۳۸



### محصولات زراعی

تعداد بهره‌برداری‌های کشاورزی که به کشت محصولات سالانه مبادرت کرده‌اند بدون در نظر گرفتن کشت گلخانه‌ای کلاً ۱۴۵ هزار واحد است. از این تعداد ۱۲۲ هزار بهره‌برداری دارای زمین زراعی و بقیه دارای زراعت در زیر درختان باغ بوده‌اند. سطح کاشت زراعت‌های انجام شده در اراضی زراعی (شامل کاشت مجدد) و یا کاشت زیر درختان باغ‌ها ۲۴۲ هزار هکتار است که ۲۱۶ هزار هکتار به کشت محصولات سالانه آبی و ۲۶ هزار هکتار به کشت محصولات سالانه دیم اختصاص داشته است. از اراضی زیر کشت محصولات آبی ۷۸۵۴۶ هکتار به کشت گندم، ۳۹۳۷۵ هکتار به کشت جو، ۱۳۸۵۰ هکتار به کشت برنج و بقیه به کشت سایر محصولات سالانه اختصاص داشته است. در زراعت آبی محصولات اصلی گروه غلات با سطح کاشت ۱۳۳۸۰۳ هکتار، حبوبات با سطح کاشت ۴۰۰۰ هکتار و نیات علفه‌ای با سطح کاشت ۲۸۴۹۱ هکتار حایز اهمیت هستند.

در زراعت دیم سطح کاشت هر یک از سه گروه فوق به ترتیب ۲۴۴۴۱، ۱۰۱۶ و ۱۸۴ هکتار است.

محصول گندم استان ۳۴۸ هزار تن است که توسط ۸۱ هزار بهره‌برداری در ۷۹ هزار هکتار اراضی آبی و ۱۹ هزار هکتار اراضی دیم تولید می‌شود. متوسط عملکرد این محصول در سطح استان ۳۵۷۹ کیلوگرم در هکتار است که در کشت آبی ۴۲۱۹ و در کشت دیم ۸۹۶ کیلوگرم در هکتار بوده است.

### باغ و قلمستان

مساحت باغ و قلمستان استان ۴۳ هزار هکتار متعلق به ۸۳ هزار بهره‌برداری است. از این مساحت ۴۲۳۸۹ هکتار آبی متعلق به ۸۲۸۷۸ بهره‌برداری و ۴۸۲ هکتار دیم متعلق به ۲۷۱ بهره‌برداری است.

### استفاده از ماشین‌های کشاورزی

۱۳۱ هزار از بهره‌برداری‌های کشاورزی با زمین، از تراکتور برای انجام کارهای کشاورزی خود استفاده کرده‌اند. قسمت عمده بهره‌برداری‌هایی که از تراکتور استفاده نکرده‌اند مربوط به طبقات کم زمین است. از کل بهره‌برداری‌های استفاده کننده از تراکتور ۱۰/۸۷ درصد مالک تمام یا سهمی از تراکتور مورد استفاده بوده‌اند.

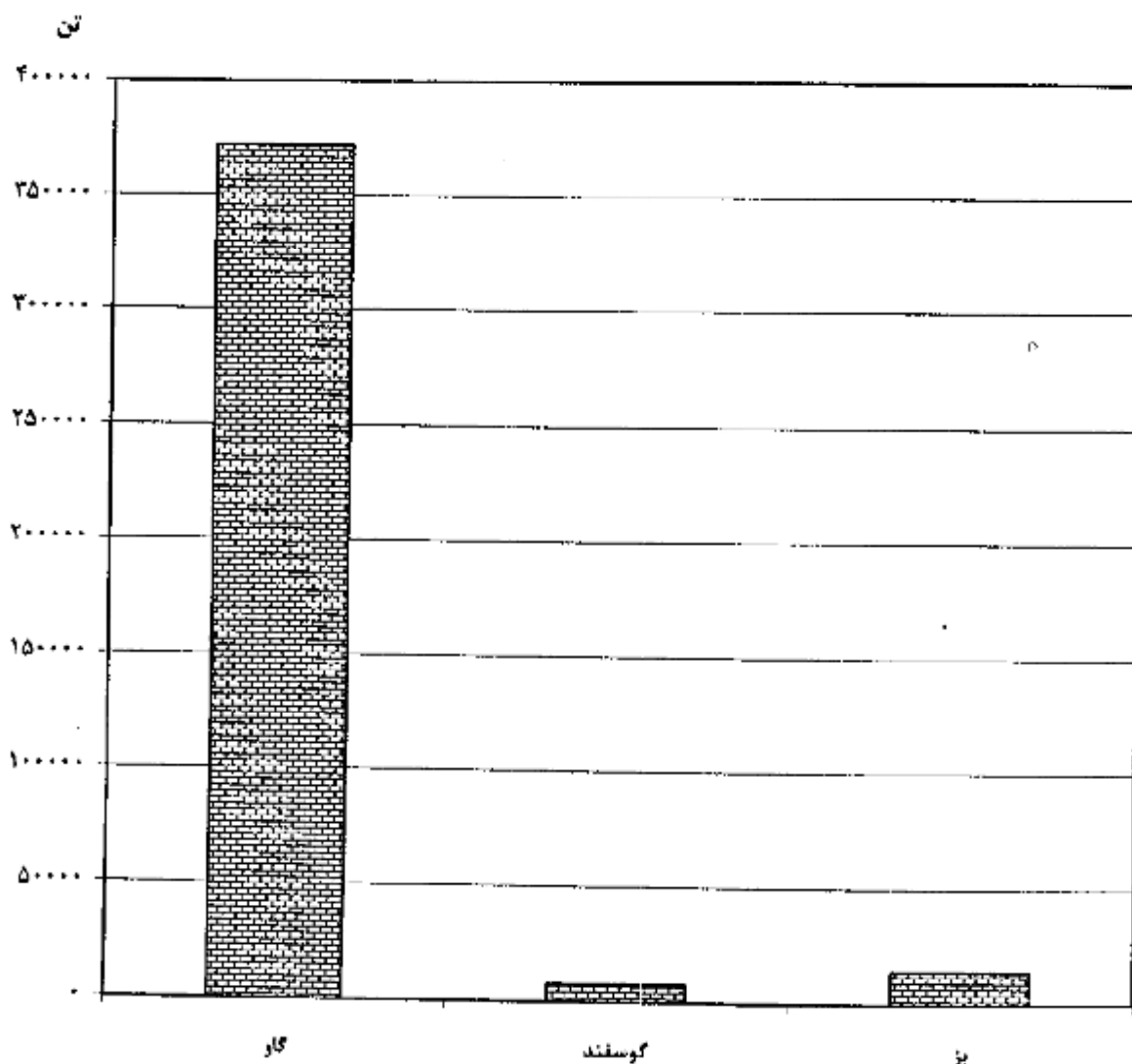
استفاده از کمباین در ۴۰ هزار بهره‌برداری و استفاده از تیلر در ۵ هزار بهره‌برداری با زمین گزارش شده است. نسبت بهره‌برداری‌های مالک کمباین ۰/۸۷ درصد و مالک تیلر ۹/۲۱ درصد استفاده‌کنندگان از این ماشین‌ها است. از بین سایر ماشین‌ها و ادوات کشاورزی، خرمکوب گندم و جو با دارا بودن ۷۰ هزار بهره‌برداری استفاده کننده، دیسک با ۳۵ هزار، سمپاش تراکتوری با ۲۷ هزار و سمپاش موتوری با ۱۷ هزار بهره‌برداری استفاده کننده، حایز اهمیت هستند. ۳۰ هزار بهره‌برداری با زمین از موتور پمپ دیزلی و ۶۴ هزار بهره‌برداری با زمین از موتور پمپ برقی برای تأمین آب مورد نیاز استفاده می‌کرده‌اند که به ترتیب ۶۳/۹۹ و ۷۰/۳۳ درصد از آن‌ها مالک تمام یا سهمی از موتور پمپ بوده‌اند.

### پرورش دام

به‌طور کلی ۵۶ هزار بهره‌برداری واقع در نقاط روستایی و ۲۸ هزار بهره‌برداری واقع در نقاط شهری حداقل یکی از ۵ نوع دام مورد نظر در این سرشماری را پرورش می‌دهند. در سطح استان ۳۳/۵۹ درصد از این بهره‌برداری‌ها فقط دام کوچک (گوسفند و بز)، ۴۰/۲۳ درصد آن‌ها فقط دام بزرگ (گاو، گاو میش و شتر) و بقیه هر دو گروه را به‌طور توأم دارا هستند. ۲۴/۰۴ درصد از بهره‌برداری‌های دارای دام که بدون زمین هستند ۲۴/۹۹ درصد دام‌های کوچک و ۲۰/۴۸ درصد دام‌های بزرگ را به خود اختصاص داده‌اند. ترکیب دامداری‌های واقع در نقاط شهری با آنچه ذکر شد متفاوت است. در این جامعه درصد بهره‌برداری‌های دارای فقط دام کوچک، فقط دام بزرگ و هر دو نوع دام به ترتیب ۱۴/۰۵، ۱۳/۰۲ و ۴/۲۸ درصد از بهره‌برداری‌های دارای دام بدون زمین هستند که ۴۲/۶۶ درصد دام‌های کوچک ۲۷/۹۲ درصد دام‌های بزرگ را به خود اختصاص داده‌اند.

در ۵۰ هزار بهره‌برداری پرورش دهنده‌ی دام کوچک جمعاً ۱۰۸۴ هزار رأس گوسفند و بره و ۵۰۰ هزار رأس بز و بزغاله نگهداری می‌شود که در حدود ۳۸/۰۱ درصد از این بهره‌برداری‌ها دارای هر دو نوع دام هستند. ۵۴ هزار از بهره‌برداری‌های کشاورزی دارای فعالیت پرورش گاو و گوساله هستند. تعداد گاو و گوساله در این بهره‌برداری‌ها ۲۷۳ هزار رأس است که ۵۰ درصد از آن‌ها ماده ۲ ساله و بالاتر هستند. نمودار ۳ مقدار تولید شیر انواع مختلف دام را نشان می‌دهد.

نمودار ۳ - تولید شیر در استان اصفهان



**استفاده از سیستم‌های آبیاری تحت فشار**

روش آبیاری به وسیله سیستم‌های تحت فشار بارانی در ۴۲۸ بهره‌برداری و سیستم قطره‌ای در ۳۴۳ بهره‌برداری استان مورد استفاده واقع شده است این بهره‌برداری‌ها جمعاً دارای ۸۲۳۴ هکتار زمین کشاورزی زیر کشت آبیاری تحت فشار هستند که از این مقدار، ۵۶۸۸ هکتار آن تحت پوشش آبیاری بارانی و ۲۵۴۶ هکتار تحت پوشش آبیاری قطره‌ای بوده است.

**تولید محصولات گلخانه‌ای**

تعداد ۱۴۲۳ بهره‌برداری کشاورزی با گلخانه‌هایی به مساحت ۴۴۴ هکتار به فعالیت تولید محصولات گلخانه‌ای نظیر خیار، گوجه‌فرنگی، گل و گیاه زینتی و... اشتغال داشته‌اند.  
تولید خیار گلخانه‌ای ۱۸ هزار تن و گوجه فرنگی گلخانه‌ای ۱ هزار تن بوده است.

**پرورش زنبور عسل**

بر اساس نتایج این سرشماری ۱۸۷ هزار کندوی نوع جدید و ۲ هزار کندوی نوع قدیم جمعاً با تولید ۱۲۷۲ تن عسل یا موم در استان وجود دارد. کندوهای نوع جدید به ۲۳۹۴ بهره‌برداری و کندوهای نوع قدیم به ۲۴۶ بهره‌برداری تعلق دارند.

# فصل اول

**بهره برداران  
و بهره برداری‌های کشاورزی**

## ۱- بهره‌برداران فهرست شده و بهره‌برداران سرشماری شده (دارای پرسشنامه) برحسب نوع بهره‌بردار و شهرستان

شهرستان	جمع		خانوار معمولی ساکن	
	فهرست شده	سرشماری شده	فهرست شده	سرشماری شده
اصفهان	۲۰۳۶۱۶	۲۰۳۵۱۵	۱۶۴۹۲۳	۱۶۴۸۲۹
آران و بیدگل	۶۵۲۲	۶۵۲۲	۳۵۲۹	۳۵۲۹
اردستان	۵۴۳۷	۵۴۳۷	۴۴۳۰	۴۴۳۰
اصفهان	۲۹۵۳۲	۲۹۴۸۰	۲۴۸۴۸	۲۴۷۹۶
برخوارومیمه	۱۰۵۷۶	۱۰۵۷۵	۸۲۴۴	۸۲۳۳
تبریز و گرون	۹۰۳۲	۹۰۳۲	۷۶۸۴	۷۶۸۴
چادگان	۵۱۵۴	۵۱۵۴	۴۵۱۹	۴۵۱۹
خمینی شهر	۸۱۸۲	۸۱۱۴	۷۴۸۵	۷۴۸۵
خوانسار	۳۷۳۴	۳۷۲۹	۳۵۴۳	۳۵۳۸
سمیرم	۱۱۷۵۵	۱۱۷۵۴	۸۳۵۰	۸۳۴۹
شهرضا	۹۲۳۶	۹۲۳۶	۷۴۱۵	۷۴۱۵
فریدن	۱۰۴۴۹	۱۰۴۴۴	۸۸۱۵	۸۸۱۳
فریدونشهر	۵۷۳۲	۵۷۳۲	۴۵۹۳	۴۵۹۳
قلورجان	۱۹۳۰۶	۱۹۲۹۳	۱۶۷۲۲	۱۶۷۲۳
کاشان	۱۵۰۳۲	۱۵۰۳۲	۱۰۷۳۱	۱۰۷۳۱
گلپایگان	۸۹۴۹	۸۹۴۹	۸۲۰۱	۸۲۰۱
لنجان	۹۷۲۴	۹۷۲۴	۸۳۰۸	۸۳۰۸
سارک	۹۸۹۲	۹۸۶۹	۸۱۴۹	۸۱۰۶
نائین	۶۰۴۶	۶۰۴۶	۵۲۲۳	۵۲۲۳
نجف آباد	۱۲۸۸۹	۱۲۸۸۸	۹۹۰۳	۹۹۰۲
نطنز	۶۴۲۵	۶۴۲۵	۴۳۲۱	۴۳۲۱



## ۱- بهره‌برداران فهرست شده و بهره‌برداران سرشماری شده (دارای پرسشنامه) برحسب نوع بهره‌بردار و شهرستان (دنباله)

شهرستان	بهره‌بردار غیرساکن		خانوار معمولی غیرساکن		شرکت رسمی / مؤسسه‌ی عمومی
	فهرست شده	سرشماری شده	فهرست شده	سرشماری شده	
اصفهان	۳۷۹۵۸	۳۷۹۵۱	۱۱۱	۱۱۱	۶۱۶
آران و بیدگل	۲۸۵۶	۲۸۵۶	.	.	۱۱۷
اردستان	۱۰۰۴	۱۰۰۴	.	.	۵
اصفهان	۴۶۱۰	۴۶۱۰	.	.	۷۴
برخورومیه	۲۲۹۴	۲۲۹۴	.	.	۲۸
تیران و کرون	۱۳۶۹	۱۳۶۹	.	.	۲۹
چادگان	۶۱۰	۶۱۰	.	.	۲۵
خمینی شهر	۶۹۳	۶۹۳	.	.	۶
خوانسار	۱۸۲	۱۸۲	.	.	۹
سمیرم	۳۳۴۰	۳۳۴۰	۶۲	۶۲	۲
شهرضا	۱۸۵۰	۱۸۵۰	۱۸	۱۸	۵۲
فویدن	۱۵۸۰	۱۵۷۷	۳۹	۳۹	۱۵
فریدونشهر	۱۱۴۵	۱۱۴۵	.	.	۴
فلاورجان	۲۵۲۸	۲۵۴۴	.	.	۲۶
کاشان	۴۲۵۰	۴۲۵۰	.	.	۵۱
گلپایگان	۷۱۱	۷۱۱	.	.	۳۷
لنجان	۱۴۰۴	۱۴۰۴	.	.	۱۲
مبارکه	۱۷۲۹	۱۷۲۹	.	.	۲۴
نائین	۸۱۱	۸۱۱	.	.	۱۲
نجف آباد	۲۹۳۳	۲۹۳۳	.	.	۵۲
نطنز	۳۰۹۱	۳۰۹۱	.	.	۱۳

## ۲ - بهره‌برداری‌های کشاورزی برحسب نوع بهره‌بردار و شهرستان

خانوار معمولی ساکن		جمع		شهرستان
بی زمین	کل	بی زمین	کل	
۲۷۱۷۱	۱,۶۴۴۷۱	۲۸۰۳۶	۲۰۲۱۵۶	اصفهان
۱۷۳۷	۲۵۰۲	۱۸۱۹	۶۲۷۷	آران و بیدگل
۷۷۹	۴۴۱۹	۷۸۳	۵۲۲۶	اردستان
۴۳۰۵	۲۴۴۵۲	۴۴۰۹	۲۹۱۳۷	اصفهان
۱۶۰۲	۸۱۷۲	۱۶۲۸	۱۰۵۰۵	برخورومیه
۸۲۷	۷۵۸۹	۸۶۲	۸۹۳۷	تیران و کرون
۸۶۲	۴۶۱۵	۸۷۱	۵۲۵۰	چادگان
۸۸۰	۷۲۲۹	۹۲۰	۷۹۲۸	خمینی شهر
۲۹۲	۳۵۴۲	۴۹۵	۳۷۲۳	خوالسار
۱۰۴۵	۸۲۴۸	۱۱۱۹	۱۱۶۵۲	سمیرم
۲۰۷۷	۷۲۵۴	۲۱۸۷	۹۲۷۵	شهرضا
۲۳۳۴	۸۸۷۰	۲۳۸۰	۱۰۵۰۱	فریدن
۷۶۲	۲۶۰۷	۷۶۷	۵۷۵۶	فردوشهر
۱۵۲۸	۱۶۲۸۲	۱۶۹۷	۱۸۸۵۲	فلاورجان
۸۷۴	۱۰۶۴۴	۹۲۳	۱۴۹۴۵	کاشان
۹۹۳	۸۲۵۷	۱۰۰۱	۹۰۰۵	گلپایگان
۱۰۳۵	۸۲۶۶	۱۰۲۸	۹۶۸۲	لنجان
۹۴۷	۸۰۰۷	۹۷۸	۹۷۷۰	مبارکه
۱۷۸۶	۵۳۰۵	۱۸۰۸	۶۱۲۸	ناکین
۱۸۸۹	۹۷۸۹	۱۹۲۳	۱۳۷۷۵	نجف آباد
۳۷۶	۴۳۱۶	۳۷۹	۶۴۲۰	نطنز



## ۲- بهره‌برداری‌های کشاورزی برحسب نوع بهره‌بردار و شهرستان (دنباله)

شهرستان	بهره‌بردار غیرساکن		خاتوار معمولی غیرساکن		شرکت رسمی / مؤسسه‌ی عمومی
	کل	بی زمین	کل	بی زمین	
اصفهان	۲۷۱۵۱	۷۰۵	۱۱۸	۱۱۸	۶۲
آران و بیدگل	۲۸۵۶	۸۰	.	.	۲
اردستان	۱۰۰۲	۳	.	.	۱
اصفهان	۲۶۱۰	۱۰۰	.	.	۴
برخوارومیمه	۲۲۹۲	۲۹	.	.	۷
تبریز و کرون	۱۳۱۹	۱۲	.	.	۳
چادگان	۶۱۰	۹	.	.	.
خمینی شهر	۶۹۳	۵۹	.	.	۱
خوانسار	۱۸۲	۱	.	.	.
سمیرم	۳۳۴۰	۱۳	۶۱	۶۱	.
شهرضا	۱۸۵۰	۸۲	۱۸	۱۸	۸
فریدن	۱۵۷۷	۴	۲۹	۲۹	۳
فریدونشهر	۱۱۴۵	۵	.	.	.
فلاورجان	۲۵۴۲	۱۲۷	.	.	۲
کاشان	۴۲۵۰	۵۹	.	.	.
گلپایگان	۷۱۱	۷	.	.	۱
لنجان	۱۴۰۴	۱۰	.	.	۳
مبارکه	۱۷۲۹	۲۹	.	.	۲
نائین	۸۱۱	۲۲	.	.	.
نجف آباد	۲۹۲۳	۲۹	.	.	۵
نطنز	۲۰۹۱	۳	.	.	.



۳ - بهره‌برداری‌های کشاورزی متعلق به اشخاص حقیقی برحسب نوع و سن بهره‌بردار

خانوار معمولی غیرساکن		بهره‌بردار غیرساکن		خانوار معمولی ساکن		جمع		سن بهره‌بردار
کل	بی زمین	کل	بی زمین	کل	بی زمین	کل	بی زمین	
۱۱۸	۱۱۸	۷۰۵	۳۷۹۵۱	۳۷۱۷۱	۱۶۳۳۷۱	۳۷۹۹۴	۲۰۱۵۳۰	جمع
۰	۰	۲	۶	۲۸	۴۱	۳۰	۴۷	کمتر از ۱۵ ساله
۱	۱	۶	۶۳	۱۵۵	۴۵۹	۱۶۲	۵۲۳	۱۵ - ۱۹ ساله
۳	۳	۲۹	۴۰۴	۷۱۶	۲۹۱۹	۷۴۸	۳۳۲۶	۲۰ - ۲۴ ساله
۷	۷	۷۸	۱۱۱۹	۲۰۳۳	۸۰۹۲	۲۱۲۸	۹۲۱۸	۲۵ - ۲۹ ساله
۱۲	۱۲	۸۹	۲۱۸۵	۳۰۸۹	۱۳۲۷۱	۳۱۹۰	۱۵۲۶۸	۳۰ - ۳۴ ساله
۱۲	۱۳	۸۲	۲۷۵۱	۳۱۰۸	۱۴۰۱۵	۳۲۰۲	۱۶۷۷۸	۳۵ - ۳۹ ساله
۱۸	۱۸	۹۲	۲۵۰۲	۳۷۱۰	۱۹۵۴۲	۳۸۲۲	۲۴۰۶۴	۴۰ - ۴۴ ساله
۱۰	۱۰	۸۹	۲۵۵۳	۲۸۰۴	۱۶۵۲۲	۲۹۰۳	۲۱۰۸۵	۴۵ - ۴۹ ساله
۱۹	۱۹	۸۵	۵۸۰۵	۲۶۰۵	۱۷۸۷۰	۲۷۰۹	۲۳۶۹۴	۵۰ - ۵۴ ساله
۷	۷	۳۲	۳۲۳۱	۱۶۴۸	۱۱۹۴۴	۱۶۸۷	۱۵۱۷۲	۵۵ - ۵۹ ساله
۱۳	۱۳	۵۲	۲۹۸۲	۲۳۴۲	۱۷۹۸۷	۲۴۰۹	۲۲۹۸۲	۶۰ - ۶۴ ساله
۴	۴	۲۹	۲۹۷۳	۱۴۹۶	۱۳۰۵۱	۱۵۲۹	۱۶۰۲۸	۶۵ - ۶۹ ساله
۹	۹	۲۳	۳۳۵۷	۱۸۵۷	۱۵۲۴۳	۱۸۹۰	۱۸۸۲۹	۷۰ - ۷۴ ساله
۱	۱	۶	۹۷۹	۷۱۲	۵۹۶۴	۷۱۹	۶۹۴۴	۷۵ - ۷۹ ساله
۲	۲	۶	۱-۳۹	۸۵۹	۶۳۳۱	۸۶۷	۷۲۸۲	۸۰ ساله و بیشتر

## ۴- بهره‌برداری‌های کشاورزی متعلق به اشخاص حقیقی برحسب وضع سواد و مدرک تحصیلی بهره‌بردار و شهرستان

پاسواد برحسب مدرک تحصیلی

شهرستان	بی سواد	جمع	ابتدایی و غیررسمی	راهنمایی و متوسطه	فوق دیپلم و بالتر کشاورزی	فوق دیپلم و بالتر غیرکشاورزی
اصفهان	۷۶۷۶۴	۱۲۴۷۷۶	۸۳۰۷۰	۲۵۲۲۲	۱۷۳۲	۴۷۴۲
آران و بیدگل	۲۶۲۵	۲۷۲۶	۲۷۷۴	۸۳۴	۲۸	۷۹
اردستان	۲۸۲۵	۲۵۸۶	۱۵۶۱	۸۲۷	۵۷	۱۶۱
اصفهان	۱۱۷۶۱	۱۷۳۰۲	۱۲۴۹۷	۴۳۸۰	۲۰۱	۴۲۳
برخوارومیمه	۴۲۲۶	۶۲۴۲	۴۹۹۲	۱۷۷۰	۷۱	۲۰۹
تیران و کرون	۳۰۸۰	۵۸۲۸	۴۵۳۷	۱۰۹۲	۳۶	۱۶۱
چادگان	۲۵۵۱	۲۶۷۴	۱۹۹۹	۵۹۸	۲۷	۵۱
خمینی شهر	۲۸۱۶	۵۱۰۶	۳۹۲۳	۱۵۷۴	۱۴۱	۲۶۸
خوانسار	۱۴۴۹	۲۲۹۵	۱۶۰۱	۵۹۴	۴۲	۵۸
سمیرم	۲۹۲۸	۷۷۱۰	۴۴۶۶	۲۷۲۳	۹۲	۴۱۰
شهرضا	۳۰۵۲	۶۱۷۰	۳۸۰۱	۱۸۵۲	۱۱۶	۲۰۰
فریدن	۴۶۱۷	۵۸۶۹	۴۱۳۳	۱۵۱۲	۶۸	۱۵۲
فریدونشهر	۲۹۸۵	۲۷۶۷	۲۰۴۰	۶۰۸	۷۱	۹۸
فلورجان	۶۰۸۷	۱۲۷۳۹	۸۲۶۸	۳۹۰۲	۱۷۰	۳۹۸
کاشان	۶۳۱۲	۸۵۸۲	۶۴۳۱	۱۸۱۵	۹۷	۲۵۴
گلپایگان	۳۴۰۰	۵۵۶۸	۳۰۸۳	۲۱۵۶	۸۵	۲۴۴
لنجان	۲۲۳۷	۶۴۳۲	۴۰۸۷	۲۰۱۳	۱۱۱	۲۲۲
مبارکه	۳۱۰۷	۶۶۲۹	۴۱۳۰	۲۹۹۷	۹۶	۲۰۷
نائین	۲۷۰۱	۳۴۱۵	۲۵۰۹	۶۹۴	۳۹	۱۷۳
نجف آباد	۳۵۷۶	۹۱۴۷	۵۷۹۶	۲۷۱۵	۱۴۳	۴۹۲
نطنز	۲۴۱۹	۳۹۸۸	۲۲۷۱	۱۴۵۴	۸۹	۲۷۸

۵- بهره‌برداری‌های کشاورزی متعلق به اشخاص حقیقی برحسب وضع سواد و مدرک تحصیلی بهره‌بردار و وسعت اراضی کشاورزی

باسواد برحسب مدرک تحصیلی					بی سواد	وسعت اراضی کشاورزی
فوق دیپلم و بالاتر غیر کشاورزی	فوق دیپلم و بالاتر کشاورزی	راهنمایی و متوسطه	ابتدایی و غیررسمی	جمع		
۲۷۲۲	۱۷۳۲	۳۵۲۲۲	۸۳۰۷۰	۱۲۲۷۷۶	۷۶۲۶۴	جمع .....
۵۱۹	۲۱۵	۵۲۷۵	۱۱۳۶۹	۱۷۲۷۸	۱۰۵۱۶	بدون زمین .....
۳۷۵۰	۹۸۹	۱۸۶۹۱	۴۰۹۸۶	۶۲۴۱۷	۳۸۴۹۰	جمع کمتر از ۱ هکتار .....
۵۱۶	۱۵۷	۳۳۲۴	۶۳۷۵	۱۰۳۹۲	۵۷۳۲	کمتر از ۰/۱ هکتار .....
۶۲۰	۲۵۲	۹۱۲۲	۸۲۴۶	۱۳۲۳۹	۷۲۶۸	۰/۱ تا کمتر از ۰/۲ هکتار .....
۱۰۰۰	۳۲۹	۶۹۳۹	۱۵۳۸۶	۲۳۶۹۵	۱۲۵۵۶	۰/۲ تا کمتر از ۰/۵ هکتار .....
۶۱۴	۲۰۲	۴۲۹۵	۱۰۹۸۰	۱۶۰۹۰	۱۰۹۳۵	۰/۵ تا کمتر از ۱ هکتار .....
۹۸۱	۳۴۷	۷۹۹۵	۲۲۴۱۸	۳۱۷۲۲	۲۱۰۰۸	جمع ۱ تا کمتر از ۵ هکتار .....
۵۲۳	۱۷۱	۳۹۸۴	۱۰۶۸۰	۱۵۳۵۸	۱۰۲۵۹	۱ تا کمتر از ۲ هکتار .....
۲۳۹	۷۶	۱۹۰۸	۵۷۷۴	۷۹۹۷	۵۲۴۱	۲ تا کمتر از ۳ هکتار .....
۱۲۴	۶۱	۱۲۶۰	۳۶۸۰	۵۱۲۴	۳۴۵۲	۳ تا کمتر از ۴ هکتار .....
۹۶	۴۰	۸۲۳	۲۲۸۴	۳۲۶۲	۲۰۵۵	۴ تا کمتر از ۵ هکتار .....
۳۳۵	۱۳۱	۲۳۹۳	۷۰۵۳	۱۰۰۱۴	۵۲۱۷	جمع ۵ تا کمتر از ۲۰ هکتار .....
۱۶۸	۶۱	۱۲۶۹	۳۷۲۲	۵۲۲۹	۳۱۶۷	۵ تا کمتر از ۷/۵ هکتار .....
۴۵	۱۹	۴۰۲	۱۱۵۵	۱۶۲۳	۹۷۶	۷/۵ تا کمتر از ۱۰ هکتار .....
۸۵	۳۱	۵۶۳	۱۵۲۲	۲۲۲۱	۱۳۲۷	۱۰ تا کمتر از ۱۵ هکتار .....
۳۷	۲۱	۲۵۸	۶۱۳	۹۲۹	۴۶۶	۱۵ تا کمتر از ۲۰ هکتار .....
۹۴	۲۸	۴۷۴	۱۰۰۲	۱۵۹۷	۶۹۳	جمع ۲۰ تا کمتر از ۵۰ هکتار .....
۳۱	۱۳	۲۱۲	۲۴۸	۷۰۴	۳۱۵	۲۰ تا کمتر از ۲۵ هکتار .....
۳۴	۹	۱۶۰	۳۵۵	۵۵۸	۲۵۸	۲۵ تا کمتر از ۳۵ هکتار .....
۲۹	۶	۱۰۲	۱۹۹	۳۳۶	۱۱۹	۳۵ تا کمتر از ۵۰ هکتار .....
۶۴	۲۲	۳۰۴	۲۴۱	۵۳۱	۱۲۰	جمع ۵۰ هکتار و بیشتر .....
۳۶	۱۴	۱۵۵	۱۸۲	۳۸۷	۱۰۶	۵۰ تا کمتر از ۱۰۰ هکتار .....
۲۱	۶	۳۹	۴۶	۱۱۲	۱۲	۱۰۰ تا کمتر از ۲۰۰ هکتار .....
۶	۲	۸	۱۲	۲۸	۲	۲۰۰ تا کمتر از ۵۰۰ هکتار .....
۱	۰	۰	۱	۲	۰	۵۰۰ تا کمتر از ۱۰۰۰ هکتار .....
۰	۰	۱	۰	۱	۰	۱۰۰۰ تا کمتر از ۲۰۰۰ هکتار .....
۰	۰	۰	۰	۰	۰	۲۰۰۰ هکتار و بیشتر .....

## ۶ - بهره‌برداری‌های کشاورزی متعلق به اشخاص حقیقی برحسب وضع سواد، مدرک تحصیلی و سن بهره‌بردار

باسواد برحسب مدرک تحصیلی					بی سواد	سن بهره‌بردار
فوق دیپلم و بالاتر غیرکشاورزی	فوق دیپلم و بالاتر کشاورزی	راهنمایی و متوسطه	ابتدایی و غیررسمی	جمع		
۴۷۴۲	۱۷۳۲	۲۵۲۲۲	۸۴۰۷۰	۱۲۴۷۷۶	۷۶۲۶۴	جمع
۰	۰	۲۲	۲۲	۴۴	۳	کمتر از ۱۵ ساله
۲	۲	۴۰۹	۹۷	۵۰۲	۲۱	۱۵ - ۱۹ ساله
۱۱۰	۶۲	۲۰۴۴	۹۹۸	۳۲۱۴	۱۱۲	۲۰ - ۲۴ ساله
۲۵۱	۱۷۴	۴۸۱۱	۲۴۱۵	۸۸۵۱	۳۶۷	۲۵ - ۲۹ ساله
۷۲۴	۲۴۶	۶۱۶۸	۷۲۲۳	۱۲۳۶۱	۱۱۰۷	۳۰ - ۳۴ ساله
۶۴۳	۲۳۵	۵۲۸۲	۸۶۵۲	۱۵۰۱۲	۱۷۶۵	۳۵ - ۳۹ ساله
۷۸۰	۲۹۶	۶۲۸۲	۱۲۲۸۰	۱۹۸۴۰	۴۲۲۴	۴۰ - ۴۴ ساله
۷۱۳	۲۶۴	۴۰۴۲	۱۱۲۰۴	۱۶۲۲۳	۴۷۶۲	۴۵ - ۴۹ ساله
۵۲۴	۴۱۱	۲۶۱۶	۱۱۷۹۵	۱۵۱۲۷	۸۵۲۷	۵۰ - ۵۴ ساله
۲۵۳	۷۲	۱۰۷۲	۶۸۵۱	۸۷۵۰	۶۹۲۲	۵۵ - ۵۹ ساله
۲۷۱	۸۰	۹۷۲	۸۰۲۷	۹۲۴۹	۱۳۶۳۲	۶۰ - ۶۴ ساله
۱۱۹	۴۳	۲۷۶	۲۸۴۹	۵۲۸۷	۱۰۵۴۱	۶۵ - ۶۹ ساله
۹۲	۳۱	۲۸۲	۲۳۹۰	۴۸۹۶	۱۳۹۳۳	۷۰ - ۷۴ ساله
۲۷	۶	۱۳۷	۱۷۰۶	۱۸۷۶	۵۰۶۸	۷۵ - ۷۹ ساله
۲۲	۸	۱۲۰	۱۴۶۰	۱۶۲۲	۵۷۶۰	۸۰ ساله و بیشتر

## ۷ - بهره‌برداری‌های کشاورزی متعلق به اشخاص حقیقی برحسب جنس بهره‌بردار، بستگی با سرپرست خانوار و شهرستان

شهرستان	جمع		سرپرست		همسر		فرزند		سایر اعضا	
	زن	مرد	زن	مرد	زن	مرد	زن	مرد	زن	مرد
اصفهان	۶۰۰۱	۶۹۴۵۳۹	۵۹۰۴	۱۹۳۰۶۲	۹۰	۹۹۳	۱۲۵۰	۵۰	۹۳۷	۵۴
آران و بیدگل	۸۱	۶۲۸۰	۷۲	۶۲۰۱	۲	۸	۷۵	۰	۱	۱
اردستان	۴۹۷	۴۹۲۴	۴۸۴	۴۸۹۵	۱	۱۰	۲۲	۱	۷	۲
اصفهان	۶۷۰	۲۸۳۹۳	۴۹۸	۲۸۱۸۵	۱۰	۱۵۷	۱۷۷	۷	۲۹	۸
برخوارومیصه	۴۳۶	۱۰۰۳۲	۳۷۹	۹۹۶۰	۱	۵۳	۵۹	۲	۱۳	۲
کیران و کرون	۲۸۰	۸۶۲۸	۲۰۴	۸۵۷۱	۳	۷۴	۴۷	۰	۷	۲
چادگان	۵۱	۵۱۷۴	۴۶	۵۱۶۸	۲	۴	۲	۰	۱	۱
خمینی شهر	۲۲۲	۷۶۹۵	۱۴۷	۷۶۲۶	۱	۷۷	۶۲	۰	۶	۳
خوانسار	۱۶۹	۲۵۵۵	۱۴۵	۲۵۳۳	۲	۲۲	۲۰	۱	۱	۰
سمیرم	۱۲۵	۱۱۵۲۳	۹۹	۱۱۴۷۲	۲	۲۲	۴۴	۳	۴	۲
شهرضا	۳۷۷	۸۸۹۵	۲۷۲	۸۷۴۲	۰	۹۱	۸۹	۱۰	۱۴	۴
فریدن	۲۴۹	۱۰۲۳۷	۱۹۸	۱۰۱۵۶	۷	۴۲	۷۱	۱	۳	۷
فریدونشهر	۷۲	۵۶۸۰	۶۴	۵۶۶۶	۱	۷	۱۲	۰	۱	۱
فلاورجان	۳۷۵	۱۸۴۵۱	۲۸۸	۱۸۲۹۱	۱۸	۷۹	۱۳۹	۲	۳	۶
کاشان	۵۸۸	۱۴۳۰۷	۴۹۵	۱۴۲۵۲	۲	۸۶	۴۸	۷	۵	۱
کلیایکن	۳۹۲	۸۵۷۶	۲۶۶	۸۴۹۷	۷	۲۳	۶۸	۲	۴	۱
لنجان	۳۸۲	۹۲۸۷	۳۱۷	۹۲۲۱	۵	۶۰	۵۳	۲	۷	۴
مبارکه	۲۷۵	۹۴۶۱	۲۲۷	۹۳۰۴	۴	۴۲	۱۲۶	۴	۲۸	۲
نائین	۶۲۱	۵۴۷۵	۵۶۲	۵۴۲۲	۴	۹	۱۰	۰	۰	۰
نجف آباد	۴۹۸	۱۲۲۲۵	۳۷۴	۱۲۱۱۲	۱۲	۱۱۴	۹۴	۶	۷	۴
نطنز	۶۱۶	۵۷۹۲	۵۹۷	۵۷۴۶	۳	۱۳	۳۶	۲	۷	۴

## فصل دوم

### کاربری اراضی کشاورزی

## ۸ - بهره‌برداری‌های کشاورزی برحسب نوع فعالیت و شهرستان

شهرستان	زراعت	باغداری <sup>(۱)</sup>	تولید گلخانه‌ای	پرورش ماکیان	پرورش زنبورعسل	پرورش دام بزرگ	پرورش دام کوچک	پرورش کرم ابریشم
اصفهان	۱۳۴۲۳۲	۱-۹۹۹	۱۲۲۳	۷۷۶۷۳	۲۶۰۶	۵۵۶۲۰	۵۰۱۰۷	۲۱
آران و بیدگل	۲۵۲۹	۱۷۲۲	۱۷	۲۲۵۹	۴	۲۲۸۱	۲۴۹۹	۲
اردستان	۲۸۶۶	۳۸۵۶	۲	۲۶۱۶	۵	۱۳۳۶	۲۸۹۹	۰
اصفهان	۲۲۵۰۲	۹۸۲۷	۳۵۳	۱۰۹۱۹	۵۸	۶۶۲۰	۷۴۳۵	۱
برخورومیه	۷۶۶۲	۲۵۱۵	۲۰	۲۸۲۹	۱۱	۲۳۸۱	۲۶۴۳	۰
تیران و کرون	۶۱۲۶	۶۸۵۸	۵	۳۱۲۲	۶۰	۲۳۲۸	۲۴۲۲	۰
چادگان	۴۰۵۹	۲۵۰۹	۸	۲۳۶۶	۲۲	۲۴۴۶	۲۱۰۷	۰
خمینی شهر	۲۹۵۵	۳۲۰۸	۶۳	۲۰۷۸	۵۲	۱۴۰۴	۵۱۱	۰
خواتسار	۲۵۲۸	۲۶۸۲	۷	۱۷۹۲	۱۴۰	۲۰۴۵	۱۱۲۰	۰
سمیرم	۶۴۶۹	۸۸۳۷	۱	۴۶۰۰	۲۹۰	۲۹۵۰	۲۳۲۲	۰
شهرضا	۲۷۱۸	۵۷۵۲	۶۶	۳۳۳۷	۱۶۰	۲۱۸۲	۱۹۹۶	۰
فریدن	۷۷۱۳	۵۱۰۵	۳	۴۱۶۹	۶۵	۵۷۲۰	۳۰۶۰	۰
فریدونشهر	۴۶۲۶	۳۱۶۱	۰	۲۶۵۵	۳۱۱	۳۱۸۲	۲۳۳۱	۰
قلاورجان	۱۶۷۹۹	۶۸۲۶	۷۲۶	۷۳۲۷	۴۵	۳۵۷۹	۱۳۶۵	۰
کاشان	۸۳۵۸	۱۲۰۲۰	۲۵	۴۶۶۱	۴۱۴	۳۹۹۸	۳۵۱۶	۰
گلبایگان	۷۵۰۰	۶۶۵۱	۸	۲۷۶۷	۲۲۳	۵۹۴۲	۲۲۸۵	۰
لنجان	۶۶۵۲	۴۶۹۲	۱۱	۳۶۲۱	۳۶	۱۲۵۱	۱۰۲۲	۰
میارکه	۸۷۱۰	۲۷۸۵	۲۶	۳۵۸۸	۲۷	۱۵۶۸	۱۰۰۳	۰
نالین	۳۷۷۴	۴۵۲۲	۲	۳۹۲۰	۱۸	۵۳۴	۴۴۶۶	۰
نصف آباد	۸۰۷۸	۸۸۰۲	۵۹	۳۳۷۰	۵۱۰	۲۱۲۲	۲۷۸۸	۲
نطنز	۴۱۰۲	۵۳۷۵	۲	۱۶۵۶	۱۴۴	۱۶۷۴	۲۲۵۳	۱۶

(۱) بهره‌برداری‌هایی که باغ ندارند ولی درختان پراکنده دارند در اینجا به عنوان بهره‌برداری دارای فعالیت باغداری به حساب آمده‌اند.

## ۹ - تعداد و مساحت بهره‌برداری‌های با زمین برحسب شهرستان (بهره‌برداری - هکتار)

باغ و قلمستان		اراضی زراعی		کل		شهرستان
مساحت	تعداد	مساحت	تعداد	مساحت	تعداد	
۲۲۸۷۱	۸۲۹۷۶	۲۸۰۹۸۷	۱۲۲۸۱۷	۲۲۲۸۵۸	۱۷۲۱۲۰	اصفهان
۷۲۱	۱۱۸۵	۱۵۶۲۵	۲۴۷۱	۱۶۲۲۶	۴۶۵۸	آران و بیدگل
۱۵۸۸	۲۸۲۸	۱۰۸۲۴	۳۸۲۵	۱۲۴۲۳	۲۶۴۲	اردستان
۱۵۱۲	۲۷۵۵	۷۱۸۸۷	۲۲۲۵۹	۷۲۴۰۱	۲۴۷۲۷	اصفهان
۹۸۶	۲۰۷۷	۲۴۹۲۴	۷۶۶۲	۲۵۹۲۰	۸۸۶۸	برخورومیه
۲۲۹۲	۶۷۲۲	۱۳۱۶۰	۶۱۲۲	۱۵۴۵۲	۸۰۷۵	تیران و کرون
۱۵۶۲	۱۶۷۹	۲۷۶۸۹	۲۰۵۹	۲۹۲۵۲	۲۳۷۹	چادگان
۹۳۶	۲۸۹۰	۱۹۶۱	۲۹۲۲	۲۸۹۷	۶۹۸۸	خمینی شهر
۹۴۰	۲۵۶۹	۵۲۲۲	۲۵۲۱	۶۲۵۲	۳۲۲۸	خواتسار
۱۱۸۷۹	۸۳۷۱	۳۸۶۱۲	۶۴۴۴	۵۰۲۹۲	۱۰۵۲۲	سمیرم
۲۳۸۶	۵۲۹۸	۲۷۱۹۸	۲۷۰۵	۲۹۵۸۵	۷۰۸۸	شهرضا
۶۵۸	۲۱۷۶	۳۴۷۲۳	۷۷۱۲	۲۵۲۰۲	۸۱۲۱	فریدن
۲۶۲	۲۱۸۱	۱۱۲۷۷	۴۶۲۵	۱۱۷۴۰	۴۹۸۹	فریدونشهر
۶۸۵	۱۲۶۹	۱۱۰۱۹	۱۶۷۹۲	۱۱۷۰۲	۱۷۱۵۵	فلاورجان
۲۹۳۶	۱۱۶۲۸	۱۰۵۰۲	۸۰۵۱	۱۵۲۳۸	۱۴۰۱۲	کاشان
۱۰۲۴	۲۷۰۵	۱۷۹۳۷	۷۴۹۸	۱۸۱۶۱	۸۰۰۴	گنبدگان
۲۳۶۲	۲۶۷۲	۶۹۰۰	۶۶۲۴	۹۲۶۲	۸۶۳۵	لنجان
۱۹۹۲	۹۶۱	۱۹۱۲۷	۸۷۱۰	۲۱۱۲۱	۸۷۹۲	مبارکه
۸۲۴	۳۰۵۵	۲۱۲۵	۳۶۹۷	۲۹۵۹	۴۳۲۰	نائین
۲۷۷۲	۷۳۵۹	۹۶۹۱	۷۹۶۶	۱۲۴۶۲	۱۰۸۵۲	نجف آباد
۲۴۵۸	۵۱۸۲	۹۳۲۰	۳۹۹۰	۱۱۶۸۷	۶۰۴۱	نطنز



## ۱۰- تعداد و مساحت بهره‌برداریهای با زمین برحسب وسعت اراضی کشاورزی (بهره‌برداری - هکتار)

باغ و قلمستان		اراضی زراعی		کل		وسعت اراضی کشاورزی
مساحت	تعداد	مساحت	تعداد	مساحت	تعداد	
۴۲۸۷۱	۸۲۹۷۶	۳۸۰۹۸۷	۱۲۳۸۹۷	۴۲۳۸۵۸	۱۷۴۱۲۰	جمع .....
۸۳۷۸	۵۱۳۱۲	۲۳۸۵۸	۷۴۹۹۳	۳۲۲۳۵	۱۰۲۱۶۲	جمع کمتر از ۱ هکتار .....
۲۹۱	۱۰۶۷۲	۲۶۵	۶۷۴۰	۸۵۶	۱۶۲۱۰	کمتر از ۱/۱ هکتار .....
۱۰۸۳	۱۰۵۳۶	۱۲۲۹	۱۳۰۹۱	۲۵۳۲	۲۰۵۷۲	۱/۱ تا کمتر از ۰/۲ هکتار .....
۳۱۹۲	۱۷۳۲۳	۸۰۵۷	۳۰۲۶۱	۱۱۲۲۹	۲۸۳۱۹	۰/۲ تا کمتر از ۰/۵ هکتار .....
۳۶۱۲	۱۲۷۷۰	۱۳۹۸۷	۲۴۴۲۲	۱۷۵۹۹	۲۷۰۶۲	۰/۵ تا کمتر از ۱ هکتار .....
۱۲۸۳۳	۲۳۳۸۳	۹۹۷۷۲	۵۰۱۳۲	۱۱۲۶۰۵	۵۲۸۳۳	جمع ۱ تا کمتر از ۵ هکتار .....
۵۰۵۴	۱۱۹۵۲	۲۷۸۲۲	۷۳۹۱۲	۳۲۸۹۷	۲۵۶۵۲	۱ تا کمتر از ۲ هکتار .....
۳۵۷۲	۵۷۷۹	۲۶۲۲۷	۱۲۶۲۲	۲۹۷۶۹	۱۳۲۵۹	۲ تا کمتر از ۳ هکتار .....
۲۲۶۵	۳۲۲۱	۲۵۲۵۲	۸۶۰۱	۲۷۵۱۷	۸۵۹۲	۳ تا کمتر از ۴ هکتار .....
۱۹۹۱	۲۲۲۲	۲۰۳۲۱	۵۱۹۵	۲۲۴۲۳	۵۳۳۰	۴ تا کمتر از ۵ هکتار .....
۹۷۹۳	۶۷۴۷	۱۲۲۰۶۳	۱۵۷۰۵	۱۳۳۸۳۵	۱۶۰۱۱	جمع ۵ تا کمتر از ۲۰ هکتار .....
۲۵۴۲	۲۳۲۷	۲۵۴۴۰	۸۲۶۵	۲۸۷۸۲	۸۹۲۶	۵ تا کمتر از ۷/۵ هکتار .....
۱۸۰۰	۱۲۰۰	۲۰۰۰۴	۲۵۶۰	۲۱۸۰۴	۲۶۰۷	۷/۵ تا کمتر از ۱۰ هکتار .....
۲۸۵۰	۱۵۳۲	۳۷۵۱۹	۳۵۰۹	۲۰۳۷۰	۳۵۶۹	۱۰ تا کمتر از ۱۵ هکتار .....
۱۶۰۱	۶۶۷	۲۱۲۷۸	۱۳۹۰	۲۲۸۷۹	۱۴۰۸	۱۵ تا کمتر از ۲۰ هکتار .....
۲۳۶۷	۱۱۵۵	۶۰۸۸۸	۲۳۲۰	۶۵۲۵۵	۲۳۵۵	جمع ۲۰ تا کمتر از ۵۰ هکتار .....
۱۲۸۲	۲۷۶	۲۰۵۷۲	۱۰۲۳	۲۱۹۰۶	۱۰۳۹	۲۰ تا کمتر از ۲۵ هکتار .....
۱۶۵۱	۲۳۲	۲۴۶۴۶	۸۲۸	۲۲۲۹۷	۸۲۱	۲۵ تا کمتر از ۳۵ هکتار .....
۱۲۳۲	۲۳۵	۱۷۷۲۰	۶۶۹	۱۹۰۵۳	۲۷۵	۳۵ تا کمتر از ۵۰ هکتار .....
۷۵۰۰	۲۷۹	۷۲۳۲۷	۷۶۸	۷۹۹۲۷	۷۵۸	جمع ۵۰ هکتار و بیشتر .....
۱۶۶۹	۲۶۹	۳۲۱۵۶	۵۳۶	۳۲۸۲۵	۵۲۸	۵۰ تا کمتر از ۱۰۰ هکتار .....
۱۲۸۸	۷۷	۱۷۸۸۷	۱۵۲	۱۹۱۷۵	۱۵۸	۱۰۰ تا کمتر از ۲۰۰ هکتار .....
۷۹۷	۲۱	۱۰۹۱۷	۲۴	۱۱۷۱۴	۴۵	۲۰۰ تا کمتر از ۵۰۰ هکتار .....
۱۷۵۱	۶	۳۳۶۷	۸	۶۱۱۸	۱۰	۵۰۰ تا کمتر از ۱۰۰۰ هکتار .....
۱۹۴۹	۵	۵۰۰۰	۲	۶۹۲۹	۵	۱۰۰۰ تا کمتر از ۲۰۰۰ هکتار .....
۴۵	۱	۲۱۰۰	۱	۲۱۴۵	۱	۲۰۰۰ هکتار و بیشتر .....

## ۱۱- تعداد و مساحت بهره‌برداری‌های با زمین برحسب سن بهره‌بردار (بهره‌برداری - هکتار)

باغ و قلمستان		اراضی زراعی		کل		سن بهره‌بردار
مساحت	تعداد	مساحت	تعداد	مساحت	تعداد	
۳۶۹۹۰	۸۲۵۴۲	۳۵۹۳۷۷	۱۴۴۶۱۳	۳۹۶۳۶۷	۱۷۳۵۴۶	جمع
۱	۷	۴۲	۱۳	۴۳	۱۷	کمتر از ۱۵ ساله
۷۹	۱۶۱	۸۵۹	۳۰۷	۹۳۷	۳۶۲	۱۵ - ۱۹ ساله
۳۷۶	۹۳۸	۵۴۴۱	۲۲۴۸	۵۸۱۷	۲۵۷۸	۲۰ - ۲۴ ساله
۱۱۷۰	۲۴۱۸	۱۴۸۱۳	۶۱۳۳	۱۵۹۸۳	۷۰۹۰	۲۵ - ۲۹ ساله
۲۰۴۵	۴۴۹۵	۲۲۸۲۲	۱۰۹۰۸	۲۵۸۳۶	۱۲۲۷۸	۳۰ - ۳۴ ساله
۲۵۷۴	۵۲۷۵	۲۶۹۲۹	۱۱۳۰۶	۲۹۵۲۴	۱۳۵۷۶	۳۵ - ۳۹ ساله
۴۱۸۲	۸۶۸۲	۴۳۳۱۶	۱۶۸۳۶	۴۷۵۰۰	۲۰۲۴۲	۴۰ - ۴۴ ساله
۴۱۹۷	۸۴۵۲	۳۹۷۹۲	۱۴۹۰۷	۴۳۶۹۰	۱۸۱۸۲	۴۵ - ۴۹ ساله
۴۷۳۹	۱۰۰۵۶	۴۶۶۲۹	۱۷۳۰۰	۵۱۳۶۸	۲۰۹۸۲	۵۰ - ۵۴ ساله
۷۹۹۵	۶۶۵۸	۲۹۹۱۴	۱۱۱۹۲	۲۲۱۷۹	۱۳۴۸۵	۵۵ - ۵۹ ساله
۴۶۲۶	۱۰۷۱۴	۲۴۷۰۴	۱۶۹۲۷	۲۹۳۳۰	۲۰۵۷۳	۶۰ - ۶۴ ساله
۳۲۰۲	۸۰۰۲	۲۸۸۸۵	۱۲۰۲۴	۳۲۱۸۷	۱۴۵۰۰	۶۵ - ۶۹ ساله
۳۵۵۸	۹۳۱۷	۳۱۶۳۹	۱۳۹۵۳	۳۵۱۹۶	۱۶۹۳۹	۷۰ - ۷۴ ساله
۱۳۶۲	۳۵۸۸	۱۱۰۴۳	۴۹۸۸	۱۲۴۰۷	۶۲۲۵	۷۵ - ۷۹ ساله
۱۷۷۹	۳۸۸۰	۱۲۲۶۱	۵۰۲۱	۱۲۰۴۰	۶۵۱۶	۸۰ ساله و بیشتر

## ۱۲- تعداد و مساحت بهره‌برداری‌های با زمین آبی برحسب شهرستان (بهره‌برداری - هکتار)

شهرستان	کل		اراضی زراعی آبی		باغ و قلمستان آبی	
	تعداد	مساحت	تعداد	مساحت	تعداد	مساحت
اصفهان	۱۷۳۱۰۱	۳۷۲۶۹۹	۱۴۱۷۸۱	۳۳۰۳۱۰	۸۲۸۷۸	۴۲۲۸۹
آرلن و بیدگل	۴۶۳۸	۱۶۳۲۸	۴۴۵۱	۱۵۶۱۷	۱۱۸۵	۷۷۱
اردستان	۴۶۴۳	۱۲۴۲۳	۲۸۲۵	۱۰۸۲۴	۲۸۳۸	۱۵۸۸
اصفهان	۲۴۷۲۷	۷۳۶۰۱	۲۳۴۵۹	۷۱۸۸۶	۲۷۵۵	۱۵۱۴
برخوارومیمه	۸۸۶۸	۲۵۹۱۵	۷۶۶۲	۲۴۹۲۹	۴۰۷۷	۹۸۶
قیوان و کرون	۸۰۶۲	۱۲۶۵۶	۶۰۸۴	۱۱۴۱۲	۶۷۱۷	۲۲۴۵
چادگان	۳۹۹۹	۱۱۲۷۰	۳۶۴۹	۹۹۴۹	۱۶۳۳	۱۳۲۲
خمینی شهر	۶۹۸۸	۲۸۹۷	۴۹۳۲	۱۹۶۹	۲۸۱۰	۹۳۶
خوانسار	۳۲۲۵	۵۶۸۸	۲۵۱۵	۲۸۰۰	۲۵۶۵	۸۸۸
سمیرم	۱۰۱۳۳	۳۳۹۳۷	۵۰۵۹	۲۲۰۶۷	۸۳۷۱	۱۱۸۷۰
شهرضا	۷۰۸۸	۲۹۵۸۲	۴۷۰۵	۲۷۱۹۸	۵۴۸۸	۲۲۸۶
فریدن	۸۰۰۹	۲۵۲۱۹	۷۵۸۷	۲۴۸۷۳	۲۱۳۹	۵۴۶
فریدونشهر	۴۹۰۹	۸۳۱۰	۴۵۳۳	۷۸۶۲	۲۱۷۶	۴۲۷
فلاورجان	۱۷۱۵۵	۱۱۷۰۳	۱۶۷۹۳	۱۱۰۱۹	۱۶۶۹	۶۸۵
کاشان	۱۴-۱۳	۱۵۳۹۰	۸۰۵۰	۱-۲۵۴	۱۱۶۲۸	۴۹۲۶
گلباگان	۸۰۰۳	۱۸۹۰۹	۷۴۹۷	۱۷۸۹۸	۴۷۰۲	۱۰۱۰
لنجان	۸۶۲۵	۸۶۶۵	۶۶۱۱	۶۳۰۲	۲۶۷۴	۲۳۶۰
مبارکه	۸۷۹۲	۲۱۱۲۱	۸۷۱۰	۱۹۱۲۷	۹۶۱	۱۹۹۳
نقین	۴۳۲۰	۲۹۵۷	۳۶۹۷	۳۱۳۳	۲۰۵۵	۸۲۴
نجف آباد	۱۰۸۵۰	۱۴۲۲۹	۷۹۶۲	۹۶۵۶	۷۳۵۹	۲۷۷۳
نطنز	۶۰۴۱	۱۱۶۸۷	۳۹۹۰	۹۳۰۰	۵۱۸۲	۲۳۵۸

## ۱۳ - تعداد و مساحت بهره‌برداری‌های با زمین دیم برحسب شهرستان (بهره‌برداری - هکتار)

باغ و قلمستان دیم		اراضی زراعی دیم		کل		شهرستان
مساحت	تعداد	مساحت	تعداد	مساحت	تعداد	
۴۸۲	۲۷۱	۵۰۶۷۷	۱۰۶۶۰	۵۱۱۵۹	۱۰۷۳۳	اصفهان
.	.	۸	۲۹	۸	۲۹	آران و بیدگل
.	.	.	.	.	.	اردستان
.	.	⊙	۱	⊙	۱	اصفهان
.	.	⊙	۱	⊙	۱	برخورومیمه
۴۷	۱۹	۱۷۲۸	۲۲۳	۱۷۹۶	۲۲۲	تبران و کرون
۲۴۱	۱۱۷	۱۷۷۲۰	۲۹۱۴	۱۷۹۸۱	۲۹۳۱	چادگان
.	.	.	.	.	.	خمینی شهر
۴۲	۱۹	۶۲۲	۱۶۸	۶۶۴	۱۸۰	خواستار
۸	۶	۱۶۵۲۷	۳۳۶۲	۱۶۵۵۶	۳۳۶۵	سمیرم
.	.	⊙	۱	⊙	۱	شهرضا
۱۱۲	۶۷	۹۸۷۰	۲۳۶۶	۹۹۸۳	۲۳۸۸	فریدن
۱۶	۳۶	۳۴۱۵	۱۱۵۰	۳۴۳۱	۱۱۵۴	فریدونشهر
.	.	.	.	.	.	فلاورجان
.	.	۲۹	۹۱	۲۹	۹۱	کاشان
۱۳	۵	۲۹	۱۳	۵۲	۱۸	گلپایگان
⊙	۲	۵۹۶	۱۲۷	۵۹۷	۱۲۹	لنجان
.	.	.	.	.	.	مبارکه
.	.	۲	۹	۲	۹	نائین
.	.	۳۵	۶	۳۵	۶	نجف آباد
⊙	۱	.	.	⊙	۱	نطنز

۱۴ - تعداد و مساحت بهره‌برداری‌های دارای اراضی زراعی برحسب شهرستان (بهره‌برداری - هکتار)

شهرستان	کل		زیرکشت		ایش	
	تعداد	مساحت	تعداد	مساحت	تعداد	مساحت
اصفهان	۱۴۴۸۹۷	۳۸۰۹۸۷	۱۳۲۲۶۱	۲۲۶۳۳۶	۶۹۱۵۸	۱۵۴۶۵۱
آران و بیدگل	۴۴۷۱	۱۵۶۲۵	۲۴۵۵	۹۵۲۶	۳۲۹۷	۶۰۹۹
اردستان	۴۸۴۵	۱۰۸۳۴	۳۱۹۱	۷۲۷۲	۲۴۹۲	۲۵۶۲
اصفهان	۲۳۴۵۹	۷۱۸۸۷	۲۱۱۵۱	۴۴۰۰۶	۱۱۳۲۰	۲۷۸۸۱
برخوارومیمه	۷۶۶۲	۳۳۹۲۴	۷۲۰۰	۱۵۶۴۴	۶۰۷۸	۱۹۲۹۰
تهران و کرون	۶۱۲۲	۱۳۳۶۰	۵۱۵۰	۶۱۹۰	۹۸۵۰	۶۹۷۰
چادگان	۴۰۵۹	۲۷۶۸۹	۲۹۸۱	۱۸۰۴۹	۲۳۱۲	۹۶۴۰
خمینی شهر	۴۹۳۲	۱۹۶۱	۴۷۴۸	۱۷۸۶	۴۱۹	۱۷۵
خوانسار	۲۵۲۱	۵۴۲۲	۲۴۵۶	۳۳۸۰	۱۱۹۶	۴۰۴۲
سمیرم	۶۴۴۴	۲۸۶۱۴	۵۲۹۲	۲۰۴۹۶	۲۷۴۶	۱۸۱۱۸
شهرضا	۴۷۰۵	۲۷۱۹۸	۴۵۳۱	۱۳۹۳۶	۳۶۲۱	۱۲۲۶۲
فریدن	۷۷۱۳	۳۲۷۲۳	۷۲۲۹	۲۰۹۳۹	۵۱۴۸	۱۳۸۱۲
فریدن شهر	۲۶۲۵	۱۱۲۷۷	۲۵۷۴	۸۲۶۵	۲۲۰۸	۲۹۱۲
فلاورجان	۱۶۷۹۳	۱۱۰۱۹	۱۴۹۷۷	۸۰۰۲	۴۸۲۹	۴۰۱۶
کاشان	۸۰۵۱	۱۰۵۰۲	۷۴۵۶	۷۰۰۸	۳۵۲۹	۳۴۹۴
گلپایگان	۷۴۹۸	۱۷۹۳۷	۷۱۰۹	۱۲۴۷۲	۲۱۷۷	۵۴۶۵
لنجان	۶۶۳۴	۶۹۰۰	۶۱۰۸	۳۵۵۵	۱۳۴۵	۳۳۴۵
میارکه	۸۷۱۰	۱۹۱۳۷	۸۵۹۹	۱۱۷۸۴	۱۷۰۵	۷۳۴۲
نائین	۴۶۹۷	۳۱۳۵	۲۳۰۲	۱۶۱۵	۲۵۹۲	۱۵۲۰
نجف آباد	۷۱۶۶	۹۶۹۱	۶۵۸۷	۵۹۴۲	۴۳۰۲	۳۷۴۹
نطنز	۳۹۹۰	۹۳۲۰	۳۶۶۱	۶۳۷۷	۱۹۴۹	۴۹۵۳

۱۵ - تعداد و مساحت بهره‌برداری‌های دارای اراضی زراعی برحسب وسعت اراضی کشاورزی (بهره‌برداری - هکتار)

آیش		زیرکشت		کل		وسعت اراضی کشاورزی
مساحت	تعداد	مساحت	تعداد	مساحت	تعداد	
۱۵۲۶۵۱	۶۹۱۵۸	۲۲۶۳۳۶	۱۲۲۲۶۱	۲۸۰۹۸۷	۲۲۲۸۹۷	جمع
۵۱۲۲	۲۲۳۹۶	۱۸۷۲۵	۶۷۲۶۷	۲۳۸۵۸	۷۴۹۹۳	جمع کمتر از ۱ هکتار
۶۲	۱۴۴۳	۳-۲	۵۷۴۰	۳۶۵	۶۷۴۰	کمتر از ۰/۱ هکتار
۲۳۵	۲۹۲۰	۱۲۹۴	۱۱۵۵۹	۱۲۴۹	۱۲۰۹۱	۰/۱ تا کمتر از ۰/۲ هکتار
۱۵۷۹	۹۵۵۹	۶۲۷۸	۲۷۵۲۱	۸۰۵۷	۳۰۷۴۱	۰/۲ تا کمتر از ۰/۵ هکتار
۳۲۲۶	۱۰۳۲۲	۱۰۲۴۱	۲۲۲۲۷	۱۲۹۸۷	۲۴۲۲۲	۰/۵ تا کمتر از ۱ هکتار
۳۰۸۷۲	۳۹۸۰۶	۶۸۹۰۰	۳۷۰۴۲	۹۹۷۷۲	۵۰۱۳۲	جمع ۱ تا کمتر از ۵ هکتار
۷۲۸۴	۱۲۵۶۶	۲۰۲۵۸	۲۲۳۷۹	۲۷۸۴۲	۲۳۹۱۲	۱ تا کمتر از ۲ هکتار
۸۱۶۵	۷۸۶۵	۱۸۰۸۲	۱۱۸۱۵	۲۶۲۲۷	۱۲۶۲۴	۲ تا کمتر از ۳ هکتار
۸۳۶۵	۵۶۶۰	۱۶۸۸۷	۷۸۹۳	۲۵۲۵۲	۸۴۰۱	۳ تا کمتر از ۴ هکتار
۶۹۵۸	۳۷۱۵	۱۳۲۷۳	۴۹۵۵	۲۰۲۳۱	۵۱۹۵	۴ تا کمتر از ۵ هکتار
۴۹۷۱۸	۱۲۲۴۳	۷۶۲۴۳	۱۵۰۳۷	۱۲۴۰۴۲	۱۵۷۰۵	جمع ۵ تا کمتر از ۲۰ هکتار
۱۶۸۸۶	۶۱۸۹	۲۸۳۵۲	۷۸۸۰	۴۵۲۴۰	۸۲۲۵	۵ تا کمتر از ۷/۵ هکتار
۷۴۲۲	۲۰۲۷	۱۲۵۸۲	۲۶۶۲	۲۰۰۰۴	۲۵۶۰	۷/۵ تا کمتر از ۱۰ هکتار
۱۶۰۵۲	۲۸۶۶	۴۱۴۴۵	۳۳۶۶	۳۷۵۱۹	۳۵۰۹	۱۰ تا کمتر از ۱۵ هکتار
۹۴۳۶	۱۱۸۱	۱۱۸۴۲	۱۳۲۸	۲۱۲۷۸	۱۳۹۰	۱۵ تا کمتر از ۲۰ هکتار
۳۰۱۱۱	۳۰۲۷	۳۰۷۷۷	۲۲۱۹	۶۰۸۸۸	۲۳۲۰	جمع ۲۰ تا کمتر از ۵۰ هکتار
۹۹۵۳	۸۸۶	۱۰۵۶۹	۹۷۹	۲۰۵۲۲	۱۰۲۳	۲۰ تا کمتر از ۲۵ هکتار
۱۱۲۶۹	۷۲۸	۱۱۲۷۶	۷۹۳	۲۲۶۲۶	۸۲۸	۲۵ تا کمتر از ۳۵ هکتار
۸۷۸۸	۳۱۲	۸۹۳۲	۴۴۷	۱۷۷۲۰	۴۶۹	۳۵ تا کمتر از ۵۰ هکتار
۳۸۷۳۷	۶۸۶	۳۳۶۸۰	۷۱۶	۷۲۳۲۷	۷۴۸	جمع ۵۰ هکتار و بیشتر
۱۷۱۳۰	۴۹۱	۱۵۰۳۶	۵۰۸	۲۲۱۵۶	۵۳۶	۵۰ تا کمتر از ۱۰۰ هکتار
۹۵۵۰	۱۴۱	۸۳۳۷	۱۵۱	۱۷۸۸۷	۱۵۴	۱۰۰ تا کمتر از ۲۰۰ هکتار
۶۲۵۲	۲۱	۴۶۶۲	۲۳	۱۰۹۱۷	۲۲	۲۰۰ تا کمتر از ۵۰۰ هکتار
۲۳۹۱	۸	۱۹۷۷	۸	۴۳۶۷	۸	۵۰۰ تا کمتر از ۱۰۰۰ هکتار
۲۸۶۸	۳	۲۱۳۲	۴	۵۰۰۰	۴	۱۰۰۰ تا کمتر از ۲۰۰۰ هکتار
۵۵۵	۱	۱۵۲۵	۱	۲۱۰۰	۱	۲۰۰۰ هکتار و بیشتر

۱۶- تعداد و مساحت بهره‌برداری‌های دارای اراضی زراعی برحسب وسعت اراضی زراعی (بهره‌برداری - هکتار)

ایش		زیرکشت		کل		وسعت اراضی زراعی
مساحت	تعداد	مساحت	تعداد	مساحت	تعداد	
۱۵۲۶۵۱	۶۹۱۵۸	۲۲۶۲۲۶	۱۳۲۲۶۹	۳۸۰۹۸۷	۱۴۲۸۹۷	جمع
۵۷۰۷	۲۵۲۹۵	۲۰۲۶۱	۷۰۲۲۸	۲۵۹۶۸	۷۸۲۵۲	جمع کمتر از ۱ هکتار
۱۰۲	۲۲۵۲	۳۹۸	۷۵۲۷	۵۰۲	۹۰۵۸	کمتر از ۰/۱ هکتار
۲۳۹	۳۷۷۰	۱۶۸۸	۱۳۳۷۵	۱۸۲۷	۱۵۱۶۲	۰/۱ تا کمتر از ۰/۲ هکتار
۱۸۹۰	۱۰۱۲۰	۷۲۷۶	۲۸۳۲۷	۹۱۶۶	۳۱۶۷۱	۰/۲ تا کمتر از ۰/۵ هکتار
۲۳۷۲	۹۸۵۲	۱۱۰۹۸	۲۰۹۵۹	۱۲۳۷۳	۲۲۶۶۲	۰/۵ تا کمتر از ۱ هکتار
۳۱۵۲۹	۲۸۱۴۲	۶۹۳۱۸	۲۲۹۰۶	۱۰۰۰۱۲۷	۶۷۷۲۲	جمع ۱ تا کمتر از ۵ هکتار
۷۶۲۸	۱۲۱۰۳	۲۰۷۲۹	۲۱۲۰۲	۲۸۳۵۷	۲۲۵۸۹	۱ تا کمتر از ۲ هکتار
۸۲۸۱	۷۶۵۴	۱۸۳۰۹	۱۱۳۷۵	۲۶۶۹۰	۱۳۱۵۰	۲ تا کمتر از ۳ هکتار
۸۵۲۷	۵۵۱۷	۱۷۰۱۱	۷۶۶۵	۲۵۵۲۸	۸۱۰۶	۳ تا کمتر از ۴ هکتار
۶۹۹۲	۲۵۶۸	۱۳۲۶۹	۲۶۸۲	۲۰۲۶۹	۲۸۸۰	۴ تا کمتر از ۵ هکتار
۲۹۵۶۰	۱۱۷۲۵	۷۳۳۷۹	۱۴۳۲۸	۱۲۲۱۳۹	۱۴۱۰۷	جمع ۵ تا کمتر از ۲۰ هکتار
۱۷۱۸۲	۶۰۵۲	۲۸۴۷۸	۷۶۲۲	۲۵۶۶۰	۷۹۶۶	۵ تا کمتر از ۷/۵ هکتار
۶۹۹۶	۱۸۲۶	۱۱۹۸۱	۲۲۲۲	۱۸۹۷۷	۲۲۸۰	۷/۵ تا کمتر از ۱۰ هکتار
۱۶۰۵۰	۲۷۲۱	۲۱۲۹۵	۲۲۳۲	۳۷۴۴۵	۲۳۶۲	۱۰ تا کمتر از ۱۵ هکتار
۹۳۲۲	۱۱۱۶	۱۱۵۲۵	۱۲۵۱	۲۰۸۵۶	۱۲۹۸	۱۵ تا کمتر از ۲۰ هکتار
۲۹۶۴۸	۱۹۲۷	۳۰۲۲۳	۲۱۰۳	۵۹۸۸۰	۲۱۴۵	جمع ۲۰ تا کمتر از ۵۰ هکتار
۱۰۱۰۱	۸۶۲	۱۰۵۰۰	۹۲۵	۲۰۶۰۱	۹۸۸	۲۰ تا کمتر از ۲۵ هکتار
۱۱۲۶۶	۶۹۴	۱۱۲۷۵	۷۵۳	۲۲۵۹۱	۷۸۷	۲۵ تا کمتر از ۳۵ هکتار
۸۲۸۰	۳۷۱	۸۴۵۸	۴۰۵	۱۶۷۲۸	۲۲۰	۳۵ تا کمتر از ۵۰ هکتار
۲۸۲۰۷	۶۵۹	۳۳۱۴۶	۶۸۶	۷۱۲۵۲	۷۱۷	جمع ۵۰ هکتار و بیشتر
۱۶۷۷۷	۴۷۰	۱۲۷۲۷	۴۸۲	۳۱۵۰۲	۵۱۱	۵۰ تا کمتر از ۱۰۰ هکتار
۹۷۲۶	۱۲۹	۸۱۹۸	۱۲۸	۱۷۹۲۲	۱۵۹	۱۰۰ تا کمتر از ۲۰۰ هکتار
۵۹۸۷	۳۹	۲۶۸۴	۴۱	۱۰۶۷۰	۲۲	۲۰۰ تا کمتر از ۵۰۰ هکتار
۲۲۷۵	۷	۱۸۶۰	۷	۲۱۲۵	۷	۵۰۰ تا کمتر از ۱۰۰۰ هکتار
۲۸۶۸	۲	۲۱۳۲	۲	۵۰۰۰	۴	۱۰۰۰ تا کمتر از ۲۰۰۰ هکتار
۵۵۵	۱	۱۵۲۵	۱	۲۱۰۰	۱	۲۰۰۰ هکتار و بیشتر

## ۱۷ - تعداد و مساحت بهره‌برداری‌های دارای اراضی زراعی برحسب سن بهره‌بردار (بهره‌برداری - هکتار)

آیش		زیرکشت		کل		سن بهره‌بردار
مساحت	تعداد	مساحت	تعداد	مساحت	تعداد	
۱۲۳۷۶۸	۶۸۹۶۴	۲۱۵۶۰۹	۱۲۲۰۰۴	۲۵۹۳۷۷	۱۴۳۶۱۳	جمع
۱۷	۶	۲۵	۱۳	۴۲	۱۳	کمتر از ۱۵ ساله
۲۹۲	۱۵۰	۵۶۶	۲۸۵	۸۵۹	۳۰۷	۱۵ - ۱۹ ساله
۲۰۹۷	۱۰۳۲	۳۲۴۲	۲۰۷۲	۵۳۸۱	۲۲۲۸	۲۰ - ۲۴ ساله
۵۲۸۲	۲۵۷۱	۹۵۲۹	۵۶۷۱	۱۲۸۱۳	۶۱۲۳	۲۵ - ۲۹ ساله
۸۵۸۲	۴۲۲۲	۱۵۲۲۸	۹۶۲۹	۲۳۸۲۲	۱۰۴۰۸	۳۰ - ۳۴ ساله
۱۰۳۴۴	۴۸۰۲	۱۶۶۰۵	۱۰۳۷۲	۲۶۹۲۹	۱۱۳۰۶	۳۵ - ۳۹ ساله
۱۶۹۹۲	۷۵۶۲	۲۶۳۲۲	۱۵۲۳۷	۴۲۳۱۶	۱۶۸۳۶	۴۰ - ۴۴ ساله
۱۵۶۰۸	۷۱۴۵	۲۴۱۸۴	۱۳۶۸۳	۳۹۷۹۲	۱۴۹۰۷	۴۵ - ۴۹ ساله
۱۷۹۱۱	۸۳۷۱	۲۸۷۱۷	۱۵۹۴۴	۴۶۶۲۹	۱۷۳۰۰	۵۰ - ۵۴ ساله
۱۱۸۰۳	۵۵۶۵	۱۷۳۸۱	۱۰۳۷۸	۲۹۱۸۲	۱۱۱۹۲	۵۵ - ۵۹ ساله
۱۸۶۰۱	۸۵۳۳	۲۶۱۰۳	۱۵۶۵۲	۴۲۷۰۲	۱۶۹۴۷	۶۰ - ۶۴ ساله
۱۱۹۸۳	۶۲۸۲	۱۶۹۰۲	۱۱۱۶۰	۲۸۸۸۵	۱۲۰۴۴	۶۵ - ۶۹ ساله
۱۳۱۳۳	۷۲۲۲	۱۸۵۰۶	۱۲۷۶۲	۳۱۶۳۹	۱۳۹۵۳	۷۰ - ۷۴ ساله
۵۰۵۵	۲۷۲۷	۵۹۸۸	۴۵۲۱	۱۱۰۴۲	۴۹۸۸	۷۵ - ۷۹ ساله
۶۰۶۲	۲۷۲۷	۶۱۹۹	۴۲۲۳	۱۲۲۶۱	۵۰۳۱	۸۰ ساله و بیشتر



## ۱۸- تعداد و مساحت بهره‌برداری‌های دارای اراضی زراعی آبی برحسب شهرستان (بهره‌برداری - هکتار)

شهرستان	کل		زیرکشت		آیش	
	تعداد	مساحت	تعداد	مساحت	تعداد	مساحت
اصفهان	۱۶۱۷۸۱	۳۳۰۳۱۰	۱۳۰۲۴۰	۲۰۰۲۹۷	۶۶۵۶۲	۱۳۰۰۱۳
آران و بیدگل	۴۴۵۱	۱۵۶۱۷	۴۴۲۵	۹۵۱۹	۳۲۹۳	۶۰۹۸
اردستان	۲۸۲۵	۱۰۸۲۴	۳۱۹۱	۷۲۷۲	۲۴۹۳	۲۵۶۳
اصفهان	۲۳۴۵۹	۷۱۸۸۶	۲۱۱۵۱	۴۴۰۰۶	۱۱۳۲۰	۲۷۸۸۰
برخوارومیمه	۷۶۶۲	۳۴۹۲۹	۷۳۰۰	۱۵۶۳۹	۶۰۷۸	۱۹۲۹۰
تیران و کرون	۶۰۸۴	۱۱۲۹۲	۵۱۰۳	۵۳۲۷	۲۷۸۴	۵۹۷۵
چادگان	۳۴۲۱	۹۹۴۹	۲۵۱۲	۶۹۰۱	۱۷۶۷	۳۰۲۸
خمینی شهر	۴۹۳۲	۱۹۶۱	۴۷۲۸	۱۷۸۶	۲۱۹	۱۷۵
خواتسار	۲۵۱۵	۴۸۰۰	۲۳۵۰	۳۱۸۳	۱۱۶۶	۱۶۱۷
سمیرم	۵۰۵۹	۲۷۰۶۷	۴۲۸۸	۱۳۲۸۶	۲۴۸۳	۸۷۸۱
شهرضا	۴۷۰۵	۲۷۱۹۸	۲۵۳۱	۱۳۹۲۵	۲۶۴۱	۱۳۳۶۲
فریدن	۷۵۸۷	۲۴۸۷۳	۷۲۸۶	۱۶۵۵۸	۴۸۷۱	۸۳۱۵
قریدونشهر	۳۵۳۲	۷۸۶۲	۴۴۷۵	۶۴۰۷	۱۸۴۳	۱۵۵۶
فلورجان	۱۶۷۹۳	۱۱۰۱۹	۱۴۹۷۷	۸۰۰۳	۴۸۲۹	۳۰۱۶
کاشان	۸۰۵۰	۱۰۴۵۴	۷۴۵۵	۶۹۶۷	۲۵۲۷	۳۴۸۷
گلپایگان	۷۴۹۷	۱۷۸۹۸	۷۱۰۸	۱۲۴۴۴	۳۱۷۲	۵۴۵۵
لنجان	۶۶۱۱	۶۳۰۴	۶۰۷۹	۲۳۳۲	۱۳۲۶	۲۹۶۲
مبارکه	۸۷۱۰	۱۹۱۲۷	۸۵۹۹	۱۱۷۸۴	۱۷۰۵	۷۳۲۳
نائین	۳۶۹۷	۳۱۳۳	۳۳۰۳	۱۶۱۳	۲۵۹۲	۱۵۲۰
نجف آباد	۷۹۶۲	۹۶۵۶	۶۵۸۵	۵۹۴۰	۲۲۹۹	۳۷۱۶
نطنز	۳۹۹۰	۹۳۰۰	۳۶۶۱	۶۳۷۷	۱۹۴۹	۲۹۵۳

۱۹- تعداد و مساحت اراضی زراعی بهره‌برداری‌ها به تفکیک آبی و دیم برحسب شهرستان (بهره‌برداری - هکتار)

فقط آبی		جمع		شهرستان
مساحت	تعداد	مساحت	تعداد	
۳۰۷۷۳۳	۱۳۳۳۳۷	۳۸۰۹۸۷	۱۳۳۸۹۷	اصفهان
۱۵۵۷۹	۴۴۴۲	۱۵۶۲۵	۴۴۷۱	ارزن و بیدگل
۱۰۸۳۴	۴۸۴۵	۱۰۸۳۴	۴۸۴۵	اردستان
۷۱۸۸۶	۲۳۴۵۸	۷۱۸۸۷	۲۳۴۵۹	اصفهان
۳۴۹۱۴	۷۶۶۱	۳۴۹۳۴	۷۶۶۲	برخوارومیمه
۱۰۲۰۳	۵۶۹۹	۱۳۱۶۰	۶۱۲۲	تیران و کرون
۳۷۳۶	۱۱۴۵	۳۷۶۸۹	۲۰۵۹	چادگان
۱۹۶۱	۴۹۳۲	۱۹۶۱	۴۹۳۲	خمینی شهر
۴۲۷۴	۲۳۵۳	۵۲۲۲	۲۵۲۱	خوانسار
۱۶۳۳۳	۳۰۸۳	۳۸۶۱۴	۶۴۴۴	سمیرم
۲۷۱۹۵	۴۷۰۴	۲۷۱۹۸	۴۷۰۵	شهرضا
۱۷۸۳۳	۵۳۲۷	۳۳۷۳۳	۷۷۱۳	فریدن
۶۵۲۱	۲۴۷۵	۱۱۴۷۷	۴۶۲۵	فریدونشهر
۱۱۰۱۹	۱۶۷۹۳	۱۱۰۱۹	۱۶۷۹۳	فلورجان
۱۰۲۴۹	۷۹۶۰	۱۰۵۰۲	۸۰۵۱	کاشان
۱۷۸۶۳	۷۴۸۵	۱۷۹۳۷	۷۴۹۸	کلیانگان
۶۰۹۶	۶۵۰۸	۶۹۰۰	۶۶۳۴	لنجان
۱۹۱۲۷	۸۷۱۰	۱۹۱۲۷	۸۷۱۰	مبارکه
۳۱۲۶	۳۶۸۸	۳۱۲۵	۳۶۹۷	نائین
۹۶۵۴	۷۹۶۰	۹۶۹۱	۷۹۶۶	نجف آباد
۹۳۳۰	۳۹۹۰	۹۳۳۰	۳۹۹۰	نطنز



نتایج تفصیلی سرشماری عمومی کشاورزی ۱۳۸۲ - استان اصفهان ۵۱

۱۹- تعداد و مساحت اراضی زراعی بهره‌برداری‌ها به تفکیک آبی و دیم برحسب شهرستان (دنباله) (بهره‌برداری - هکتار)

شهرستان	فقط دیم		آبی و دیم توأم			
	تعداد	مساحت	تعداد	مساحت		
				آبی	جمع	
دیم	دیم	دیم	دیم	دیم	دیم	
اصفهان	۲۱۱۶	۸۹۱۸	۸۵۴۴	۶۴۳۲۷	۲۲۵۷۷	۴۱۷۵۹
آران و بیدگل	۲۰	۷	۹	۲۹	۲۸	۱
اردستان	۰	۰	۰	۰	۰	۰
اصفهان	۰	۰	۱	۵	۵	۵
برخورومیه	۰	۰	۱	۵	۵	۵
تیران و کرون	۲۸	۲۶۲	۳۸۵	۲۶۹۲	۱۲۰۸	۱۴۸۵
چادگان	۴۱۹	۲۱۰۹	۲۴۹۵	۲۱۸۲۲	۴۴۳۲	۱۵۶۳۰
خمینی شهر	۰	۰	۰	۰	۰	۰
خوانسار	۶	۳۲	۱۶۲	۱۱۱۷	۵۲۶	۵۹۱
سمیرم	۱۳۸۵	۵۷۶۲	۱۹۷۷	۱۶۵۲۰	۵۷۳۲	۱۰۷۸۶
شهرضا	۰	۰	۱	۵	۵	۵
فریدن	۱۲۶	۴۲۱	۲۲۴۰	۱۶۴۹۰	۷۰۲۰	۹۴۲۹
فریدونشهر	۹۳	۱۵۸	۱۰۵۷	۲۵۹۸	۱۳۴۱	۲۲۵۷
فلاورجان	۰	۰	۰	۰	۰	۰
کاشان	۱	۵	۹۰	۲۵۲	۲۰۵	۲۸
گلپایگان	۱	۵	۱۲	۵۸	۳۵	۲۲
لنجان	۲۳	۱۱۷	۱۰۴	۶۸۷	۲۰۸	۲۷۹
سبارک	۰	۰	۰	۰	۰	۰
نقین	۰	۰	۹	۹	۷	۲
نجف آباد	۴	۳۱	۲	۵	۵	۵
نطنز	۰	۰	۰	۰	۰	۰

## ۲۰- تعداد و مساحت باغ و قلمستان بهره‌برداری‌ها برحسب شهرستان (بهره‌برداری - هکتار)

شهرستان	کل		محصولات دائمی مشر		محصولات دائمی غیر مشر	
	تعداد	مساحت	تعداد	مساحت	تعداد	مساحت
اصفهان	۸۲۳۲۶	۲۲۱۷۱	۸۰۷۸۲	۴۰۲۰۶	۳۸۶۶	۲۶۶۵
آران و بیدگل	۱۱۸۵	۷۲۱	۱۱۸۲	۷۲۱	۱	⊙
اردستان	۲۸۲۸	۱۵۸۸	۲۸۲۵	۱۵۷۵	۲۱	۱۴
اصفهان	۳۷۵۵	۱۵۱۲	۳۶۷۷	۱۴۴۱	۱۸۲	۷۴
برخوارومیمه	۲۰۷۷	۹۸۶	۲۰۷۲	۹۸۸	۱۲	۲۸
تیران و کرون	۶۷۲۲	۲۲۹۲	۶۷۱۹	۲۲۷۹	۲۲	۱۲
چادگان	۱۶۷۹	۱۵۶۳	۹۰۸	۸۱۹	۹۷۵	۷۴۲
کمیته شهر	۲۸۹۰	۹۳۶	۲۸۸۰	۹۲۱	۱۹	۱۴
خوانسار	۲۵۶۹	۹۳۰	۲۵۶۵	۹۲۶	۲۷	۲
سمیرم	۸۳۷۱	۱۱۸۷۹	۸۳۳۸	۱۱۸۲۸	۲۰۲	۵۱
شهرضا	۵۴۹۸	۲۲۸۶	۵۴۸۲	۲۲۶۴	۷۵	۲۲
فریدن	۲۱۷۶	۶۵۸	۲۰۳۶	۵۹۲	۲۷۰	۶۷
فریدونشهر	۲۱۸۱	۴۶۳	۱۹۶۳	۳۸۱	۵۱۲	۸۲
فلاورجان	۱۴۶۹	۶۸۵	۱۳۰۰	۶۳۶	۲۳۸	۴۹
کاشان	۱۱۶۲۸	۴۹۳۶	۱۱۶۲۲	۴۹۱۳	۱۱۵	۲۳
گلپایگان	۴۷۰۵	۱۰۲۴	۴۶۹۷	۹۶۸	۹۲	۵۶
لنجان	۳۶۷۲	۲۳۴۲	۳۱۶۴	۲۱۹۴	۷۵۸	۱۶۷
مبارکه	۹۶۱	۱۹۹۳	۷۵۲	۷۸۳	۲۲۷	۱۲۱۰
ناتین	۳۰۵۵	۸۲۴	۳۰۵۴	۸۲۲	۲	⊙
نجف آباد	۷۳۵۹	۲۷۷۳	۷۳۵۳	۲۷۵۵	۴۰	۱۷
نطنز	۵۱۸۲	۲۳۵۸	۵۱۷۷	۲۳۴۰	۸۲	۱۸

۲۱- تعداد و مساحت باغ و قلمستان بهره‌برداری‌ها برحسب وسعت اراضی کشاورزی (بهره‌برداری - هکتار)

محصولات دائمی غیر مثمر		محصولات دائمی مثمر		کل		وسعت اراضی کشاورزی
مساحت	تعداد	مساحت	تعداد	مساحت	تعداد	
۲۶۶۵	۳۸۶۶	۴۰۲۰۶	۸۰۷۸۲	۴۲۸۷۱	۸۲۹۷۶	جمع .....
۱۶۸	۱۶۶۲	۱۲۱۰	۵۰۲۶۵	۸۳۷۸	۵۱۳۱۲	جمع کمتر از ۱ هکتار .....
۱۵	۲۷۹	۲۷۶	۱۰۲۵۷	۲۹۱	۱۰۶۷۲	کمتر از ۰/۱ هکتار .....
۲۶	۳۳۶	۱۰۵۷	۱۰۲۹۲	۱۰۸۳	۱۰۵۳۶	۰/۱ تا کمتر از ۰/۲ هکتار .....
۶۸	۵۵۷	۳۱۲۲	۱۷۰۲۶	۳۱۹۲	۱۷۳۳۳	۰/۲ تا کمتر از ۰/۵ هکتار .....
۵۸	۲۹۰	۲۵۵۲	۱۲۵۸۷	۲۶۱۲	۱۲۷۷۰	۰/۵ تا کمتر از ۱ هکتار .....
۲۷۳	۱۲۰۵	۱۲۵۵۱	۲۲۷۱۲	۱۲۸۳۳	۲۳۲۸۳	جمع ۱ تا کمتر از ۵ هکتار .....
۸۸	۵۰۴	۲۹۶۶	۱۱۷۰۲	۵۰۵۴	۱۱۹۵۲	۱ تا کمتر از ۲ هکتار .....
۷۵	۳۲۰	۲۲۲۷	۵۶۳۰	۲۵۲۲	۵۷۷۹	۲ تا کمتر از ۳ هکتار .....
۲۷	۲۱۰	۲۲۱۸	۲۳۱۶	۲۲۶۵	۲۴۲۱	۳ تا کمتر از ۴ هکتار .....
۶۳	۱۷۱	۱۹۲۸	۲۱۲۴	۱۹۹۱	۲۲۳۲	۴ تا کمتر از ۵ هکتار .....
۳۲۶	۷۸۸	۲۶۶۷	۶۲۸۱	۹۷۹۳	۶۷۲۷	جمع ۵ تا کمتر از ۲۰ هکتار .....
۱۲۹	۲۱۷	۲۲۱۳	۳۱۷۰	۲۵۳۲	۲۳۴۷	۵ تا کمتر از ۷/۵ هکتار .....
۶۲	۱۸۸	۱۷۳۶	۱۰۷۶	۱۸۰۰	۱۲۰۰	۷/۵ تا کمتر از ۱۰ هکتار .....
۹۳	۱۸۰	۲۷۵۸	۱۴۲۰	۲۸۵۰	۱۵۳۲	۱۰ تا کمتر از ۱۵ هکتار .....
۲۱	۱۰۲	۱۵۶۰	۶۰۶	۱۶۰۱	۶۶۷	۱۵ تا کمتر از ۲۰ هکتار .....
۱۹۶	۱۵۶	۴۱۷۱	۱۰۷۷	۳۳۶۷	۱۱۵۵	جمع ۲۰ تا کمتر از ۵۰ هکتار .....
۹۹	۶۸	۱۲۸۲	۲۲۳	۱۲۸۳	۲۷۶	۲۰ تا کمتر از ۲۵ هکتار .....
۷۰	۶۲	۱۵۸۱	۴۰۱	۱۶۵۱	۲۳۴	۲۵ تا کمتر از ۳۵ هکتار .....
۲۷	۲۵	۱۳۰۶	۲۳۳	۱۳۳۲	۲۴۵	۳۵ تا کمتر از ۵۰ هکتار .....
۳۷۰۱	۵۵	۵۷۹۹	۳۶۷	۷۵۰۰	۳۷۹	جمع ۵۰ هکتار و بیشتر .....
۳۲	۳۹	۱۶۲۷	۲۵۹	۱۶۶۹	۲۶۹	۵۰ تا کمتر از ۱۰۰ هکتار .....
۷۳	۱۱	۱۲۱۵	۷۵	۱۲۸۸	۷۷	۱۰۰ تا کمتر از ۲۰۰ هکتار .....
۱۷	۲	۷۸۰	۲۱	۷۹۷	۲۱	۲۰۰ تا کمتر از ۵۰۰ هکتار .....
۲۷۹	۲	۱۲۷۲	۶	۱۷۵۱	۶	۵۰۰ تا کمتر از ۱۰۰۰ هکتار .....
۱۱۰۰	۱	۸۲۹	۵	۱۹۴۹	۵	۱۰۰۰ تا کمتر از ۲۰۰۰ هکتار .....
.	.	۴۵	۱	۴۵	۱	۲۰۰۰ هکتار و بیشتر .....

## ۲۲- تعداد و مساحت باغ و قلمستان بهره‌برداری‌ها برحسب سن بهره‌بردار (بهره‌برداری - هکتار)

محصولات دائمی غیر متمر		محصولات دائمی متمر		کل		سن بهره‌بردار
مساحت	تعداد	مساحت	تعداد	مساحت	تعداد	
۸۹۱	۳۷۸۸	۳۶۰۹۹	۸۰۳۷۰	۳۶۹۹۰	۸۲۵۴۲	جمع
.	.	۱	۷	۱	۷	کمتر از ۱۵ ساله
۲	۱۳	۷۷	۱۵۶	۷۹	۱۶۱	۱۵-۱۹ ساله
۱۱	۵۴	۳۶۵	۹۰۷	۳۷۶	۹۳۸	۲۰-۲۴ ساله
۲۲	۱۳۰	۱۱۴۷	۲۳۳۹	۱۱۷۰	۲۴۱۸	۲۵-۲۹ ساله
۴۱	۱۸۹	۲۰۰۴	۴۳۸۰	۲۰۴۵	۴۳۹۵	۳۰-۳۴ ساله
۶۱	۲۴۷	۲۵۱۳	۵۱۴۰	۲۵۷۴	۵۲۷۵	۳۵-۳۹ ساله
۶۷	۳۴۹	۴۱۱۷	۸۴۷۵	۴۱۸۴	۸۶۸۲	۴۰-۴۴ ساله
۱۱۲	۳۸۶	۴۰۸۵	۸۴۱۶	۴۱۹۷	۸۴۵۲	۴۵-۴۹ ساله
۱۲۲	۴۴۶	۴۶۱۷	۹۷۷۱	۴۷۳۹	۱۰۰۵۶	۵۰-۵۴ ساله
۶۶	۴۱۵	۲۹۲۸	۶۴۸۵	۲۹۹۵	۶۶۵۸	۵۵-۵۹ ساله
۹۷	۵۱۵	۴۵۲۹	۱۰۴۱۲	۴۶۲۶	۱۰۷۱۴	۶۰-۶۴ ساله
۹۲	۳۹۰	۳۳۱۰	۷۷۹۲	۳۴۰۲	۸۰۰۲	۶۵-۶۹ ساله
۱۰۸	۴۰۰	۳۴۵۰	۹۰۹۶	۳۵۵۸	۹۳۱۷	۷۰-۷۴ ساله
۳۲	۱۲۸	۱۲۳۲	۲۵۱۳	۱۳۴۴	۲۵۸۸	۷۵-۷۹ ساله
۵۷	۱۷۷	۱۷۲۲	۳۷۷۸	۱۷۷۹	۳۸۸۰	۸۰ ساله و بیشتر

۲۳- تعداد و مساحت باغ و قلمستان بهره‌برداري‌ها برحسب وسعت اراضي باغ و قلمستان (بهره‌برداري - هکتار)

محصولات دائمی غیر منمر		محصولات دائمی منمر		کل		وسعت اراضي باغ و قلمستان
مساحت	تعداد	مساحت	تعداد	مساحت	تعداد	
۲۶۶۵	۲۸۶۶	۴۰۲۰۶	۱۰۷۸۲	۲۲۸۷۱	۸۲۹۲۶	جمع
۲۲۸	۲۳۹۲	۱۲۰۸۸	۷۲۰۳۰	۱۲۵۲۶	۷۴۱۲۰	جمع کمتر از ۱ هکتار
۴۰	۱۰۷۹	۱۰۲۲	۲۲۲۲۲	۱۰۷۲	۲۳۲۰۲	کمتر از ۰/۱ هکتار
۸۱	۸۶۵	۲۴۰۰	۲۰۲۱۱	۲۴۸۱	۲۰۸۲۰	۰/۱ تا کمتر از ۰/۲ هکتار
۱۹۱	۱۰۳۷	۵۸۲۴	۲۱۴۲۰	۶۰۱۶	۲۱۹۲۷	۰/۲ تا کمتر از ۰/۵ هکتار
۱۲۵	۴۱۲	۲۸۲۰	۸۰۶۶	۳۹۵۵	۸۱۷۰	۰/۵ تا کمتر از ۱ هکتار
۲۸۰	۲۸۴	۱۲۹۸۸	۷۷۲۲	۱۳۲۶۸	۷۸۱۰	جمع ۱ تا کمتر از ۵ هکتار
۹۶	۲۲۰	۵۸۳۹	۵۰۱۱	۵۹۲۵	۵۰۲۹	۱ تا کمتر از ۲ هکتار
۷۶	۹۵	۳۶۹۰	۱۷۲۲	۳۷۶۶	۱۷۲۶	۲ تا کمتر از ۳ هکتار
۱۰۸	۷۰	۲۳۵۹	۱۰۰۷	۲۵۶۷	۱۰۲۵	۳ تا کمتر از ۵ هکتار
۱۹۴۷	۸۱	۱۳۱۳۰	۱۰۱۰	۱۵۰۷۷	۱۰۲۶	جمع ۵ هکتار و بیشتر
۹۵	۲۶	۲۸۱۲	۶۴۲	۳۹۱۰	۶۵۲	۵ تا کمتر از ۱۰ هکتار
۷۶	۲۱	۲۸۲۸	۲۳۵	۲۹۰۵	۲۲۸	۱۰ تا کمتر از ۲۰ هکتار
۱۲۸	۱۵	۲۸۶۲	۱۰۷	۲۰۱۱	۱۱۱	۲۰ تا کمتر از ۵۰ هکتار
۱۶۲۸	۷	۳۶۲۴	۲۵	۵۲۵۲	۲۵	۵۰ هکتار و بیشتر

## ۲۲- تعداد و مساحت باغ و قلمستان آبی بهره‌برداری‌ها برحسب شهرستان (بهره‌برداری - هکتار)

شهرستان	کل		محصولات دائمی مشمر		محصولات دائمی غیر مشمر	
	تعداد	مساحت	تعداد	مساحت	تعداد	مساحت
اصفهان	۸۲۸۷۸	۴۲۳۸۹	۱۰۶۹۲	۳۹۷۲۷	۳۸۴۳	۲۶۶۲
آران و بیدگل	۱۱۸۵	۷۲۱	۱۱۸۲	۷۲۱	۱	۵
اردستان	۳۸۳۸	۱۵۸۸	۳۸۳۵	۱۵۷۵	۳۱	۱۴
اصفهان	۳۷۵۵	۱۵۱۴	۲۶۷۷	۱۳۴۱	۱۸۴	۷۲
یرخوارومیمه	۲۰۷۷	۹۸۶	۲۰۷۲	۹۲۸	۱۳	۲۸
تیران و کرون	۶۷۱۷	۲۲۴۵	۶۷۱۲	۲۲۳۲	۲۲	۱۲
چادگان	۱۶۲۳	۱۳۴۲	۸۷۷	۵۸۰	۹۵۴	۷۴۱
خمینی شهر	۲۸۹۰	۹۳۶	۲۸۸۰	۹۲۱	۱۹	۱۲
خوانسار	۲۵۶۵	۸۸۸	۲۵۶۲	۸۸۲	۲۶	۴
سمیرم	۸۳۷۱	۱۱۸۷۰	۸۳۳۸	۱۱۸۲۰	۲۰۲	۵۱
شهرضا	۵۲۹۸	۲۳۸۶	۵۲۸۲	۲۳۶۴	۷۵	۲۲
قربدن	۲۱۳۹	۵۲۶	۱۹۹۷	۳۷۹	۲۶۹	۶۷
فریدنوشهر	۲۱۷۶	۳۲۷	۱۹۵۲	۳۶۵	۵۱۱	۸۲
فلاورجان	۱۴۶۹	۶۸۵	۱۳۰۰	۶۳۶	۲۲۸	۳۹
کاشان	۱۱۶۲۸	۴۹۳۶	۱۱۶۲۲	۴۹۱۳	۱۱۵	۲۲
گلپایگان	۴۷۰۴	۱۰۱۰	۴۶۹۶	۹۵۵	۹۲	۵۶
لنجان	۳۶۷۳	۲۳۶۰	۳۱۶۴	۲۱۹۳	۷۵۸	۱۶۷
مبارکه	۹۶۱	۱۹۹۳	۷۵۴	۷۸۳	۲۲۷	۱۴۱۰
نائین	۲۰۵۵	۸۲۴	۲۰۵۴	۸۲۲	۲	۵
نجف آباد	۲۳۵۹	۲۷۷۳	۲۳۵۳	۲۷۵۵	۴۰	۱۷
نطنز	۵۱۸۲	۲۳۵۸	۵۱۷۷	۲۳۴۰	۸۲	۱۸



۲۵- تعداد و مساحت باغ و قلمستان دیم بهره‌برداری‌ها برحسب شهرستان (بهره‌برداری - هکتار)

محصولات دائمی غیر مثمر		محصولات دائمی مثمر		کل		شهرستان
مساحت	تعداد	مساحت	تعداد	مساحت	تعداد	
۳	۲۳	۴۷۸	۲۴۹	۴۸۲	۲۷۱	اصفهان
.	.	.	.	.	.	اران و بیدگل
.	.	.	.	.	.	اردستان
.	.	.	.	.	.	اصفهان
.	.	.	.	.	.	برخوارومیمه
.	.	۴۷	۱۹	۴۷	۱۹	تبران و کرون
۳	۲۱	۲۳۸	۹۶	۲۴۱	۱۱۷	چادگان
.	.	.	.	.	.	خمینی شهر
⊙	۱	۴۲	۱۸	۴۲	۱۹	خوافسلر
.	.	۸	۶	۸	۶	سمیرم
.	.	.	.	.	.	شهرضا
⊙	۱	۱۱۲	۶۷	۱۱۲	۶۷	فریدن
⊙	۱	۱۶	۳۶	۱۶	۳۶	فریدونشهر
.	.	.	.	.	.	فلاورجان
.	.	.	.	.	.	کاشان
.	.	۱۳	۵	۱۳	۵	گلپایگان
.	.	⊙	۲	⊙	۲	لنجان
.	.	.	.	.	.	مبارکه
.	.	.	.	.	.	نالین
.	.	.	.	.	.	نجف آباد
.	.	⊙	۱	⊙	۱	نطنز

## ۲۶- تعداد و مساحت باغ و قلمستان بهره‌برداری‌ها به تفکیک آبی و دیم برحسب شهرستان (بهره‌برداری - هکتار)

فقط آبی		جمع		شهرستان
مساحت	تعداد	مساحت	تعداد	
۴۲۲۴۳	۸۲۷۰۵	۲۲۸۷۱	۸۲۹۷۶	اصفهان
۷۷۱	۱۱۸۵	۷۷۱	۱۱۸۵	اران و بیدگل
۱۵۸۸	۲۸۲۸	۱۵۸۸	۲۸۲۸	اردستان
۱۵۱۴	۲۷۵۵	۱۵۱۴	۲۷۵۵	اصفهان
۹۸۶	۲۰۷۷	۹۸۶	۲۰۷۷	برخوار و میمه
۲۲۳۲	۶۷۰۲	۲۲۹۲	۶۷۲۲	تبریز و کرون
۱۲۶۰	۱۵۶۳	۱۵۶۳	۱۶۷۹	چادگان
۹۲۶	۲۸۹۰	۹۲۶	۲۸۹۰	خمینی شهر
۸۸۲	۲۵۵۰	۹۲۰	۲۵۶۹	خوانسار
۱۱۸۵۶	۸۳۶۵	۱۱۸۷۹	۸۳۷۱	سمیرم
۲۲۸۶	۵۴۹۸	۲۲۸۶	۵۴۹۸	شهرضا
۵۲۳	۲۱۰۹	۶۵۸	۲۱۷۶	فریدن
۴۳۲	۲۱۴۵	۴۴۲	۲۱۸۱	فریدونشهر
۶۸۵	۱۲۶۹	۶۸۵	۱۲۶۹	فلاورجان
۴۹۳۶	۱۱۶۲۸	۴۹۳۶	۱۱۶۲۸	کاشان
۱۰۰۶	۲۷۰۰	۱۰۲۴	۲۷۰۵	گلبایگان
۲۳۶۰	۲۶۷۲	۲۳۶۲	۲۶۷۴	لنجان
۱۹۹۳	۹۶۱	۱۹۹۳	۹۶۱	شیارک
۸۲۴	۲۰۵۵	۸۲۴	۲۰۵۵	نائین
۲۷۷۲	۷۲۵۹	۲۷۷۲	۷۲۵۹	نجف آباد
۲۲۵۷	۵۱۸۱	۲۲۵۸	۵۱۸۲	نطنز



۲۶- تعداد و مساحت باغ و قلمستان بهره‌برداری‌ها به تفکیک آبی و دیم برحسب شهرستان (دنباله) (بهره‌برداری - هکتار)

آبی و دیم توأم			فقط دیم		شهرستان
مساحت			تعداد	مساحت	
دیم	آبی	جمع			
۲۹۹	۱۲۶	۴۲۵	۱۶۳	۱۸۳	اصفهان
۰	۰	۰	۰	۰	آران و بیدگل
۰	۰	۰	۰	۰	اردستان
۰	۰	۰	۰	۰	اصفهان
۰	۰	۰	۰	۰	برخوار و میمه
۲۵	۱۳	۳۸	۱۲	۲۲	تیران و کرون
۱۶۷	۶۲	۲۲۹	۷۰	۷۴	چادگان
۰	۰	۰	۰	۰	خمینی شهر
۲۷	۴	۳۱	۱۵	۱۵	خوانسار
۸	۱۴	۲۲	۶	۰	سمیرم
۰	۰	۰	۰	۰	شهرضا
۲۳	۱۳	۵۶	۳۰	۶۹	فریدن
۱۲	۱۵	۲۹	۳۱	۲	فردوس شهر
۰	۰	۰	۰	۰	فلاورجان
۰	۰	۰	۰	۰	کاشان
۱۳	۴	۱۸	۴	⊖	گلیانگان
⊖	⊖	⊖	۲	۰	لنجان
۰	۰	۰	۰	۰	مبارکه
۰	۰	۰	۰	۰	نائین
۰	۰	۰	۰	۰	نجف آباد
⊖	⊖	⊖	۱	۰	نطنز

# فصل سوم

## زراعت

(محصولات سالانه در فضای باز)

۲۷- تعداد بهره‌برداری، سطح کاشت و مقدار تولید محصولات زراعی بهره‌برداری‌های کشاورزی برحسب نام محصول (بهره‌برداری - هکتار - تن)

(فضای باز)

دیم			آبی			کل			نام محصول
تولید	سطح کاشت	تعداد	تولید	سطح کاشت	تعداد	تولید	سطح کاشت	تعداد	
xx	۲۵۶۹۹	xx	xx	۲۱۶۴۸۶	xx	xx	۲۴۲۱۸۵	xx	جمع
۱۶۷۶۵	۱۸۷۱۷	۷۳۹۲	۲۲۱۲۵۸	۷۸۵۴۶	۷۸۵۸۴	۲۲۸۱۲۳	۹۷۲۶۲	۸۱۲۷۶	گندم
۲۸۹۲	۵۷۲۴	۳۰۶۲	۱۴۸۴۲۱	۲۹۲۷۵	۵۲۴۱۴	۱۵۲۲۲۲	۴۵۱۰۰	۵۲۳۹۲	جو
.	.	.	۷۴۲۵۸	۱۳۸۵۰	۲۲۱۸۷	۷۴۲۵۸	۱۳۸۵۰	۲۲۱۸۷	برنج (شلتوک)
.	.	.	۱۱۶۴۷	۲۰۳۲	۱۸۰۳	۱۱۶۴۷	۲۰۳۲	۱۸۰۳	ذرت دانهای
.	.	.	۱۸۸۷۲۵	۶۷۷۲	۳۵۱۷	۱۸۸۷۲۵	۶۷۷۲	۳۵۱۷	چغندر قند
//	۴	۱۰	۸۵۸۹	۲۹۴۶	۶۷۳۹	۸۵۸۹	۲۹۴۰	۶۷۴۹	پنبه (وش)
.	.	.	۷۴۸	۱۹۲	۱۸۲۲	۷۴۸	۱۹۲	۱۸۲۲	زعفران <sup>(۱)</sup>
۲	۱	۴	۲۳۰۸	۲۷۵۵	۹۵۶۲	۲۳۱۰	۲۷۵۶	۹۵۶۶	انواع لوبیا (دانه خشک)
۲۴۶	۴۰۲	۴۴۰	۲۵۰	۳۲۹	۱۶۱۸	۵۸۶	۷۳۱	۲۰۴۶	انواع نخود (دانه خشک)
۲۸۰	۶۱۳	۹۳۱	۲۴۶	۲۵۲	۲۵۵۴	۸۱۶	۱۰۶۷	۳۴۳۶	عدس
.	.	.	۶۸۴	۲۵۶	۱۶۲۴	۶۸۴	۲۵۶	۱۶۴۴	باقلا (دانه خشک)
.	.	.	۲۲۵	۲۰۶	۱۰۴۴	۲۲۵	۲۰۶	۱۰۴۴	ماش
.	.	.	۱۲۵۱	۶۵۹	۴۹۴	۱۲۵۱	۶۵۹	۴۹۴	کلزا
.	.	.	۳۴۳۵	۱۶۲۲	۸۶۸	۳۴۳۵	۱۶۲۲	۸۶۸	آفتابگردان روغنی
۱۶	۷	۲۹	۱۰۷۰۴	۵۳۹	۲۱۶۱	۱۰۷۲۰	۵۳۷	۲۱۹۰	هندوانه
.	.	.	۲۲۰۸۹	۱۲۸۶	۶۹۸۴	۲۲۰۸۹	۱۲۸۶	۶۹۸۴	خیار
									خریزه، طالبی، گرمک و دستبوی
⊙	⊙	۲	۱۱۵۳۰۴	۵۲۰۵	۷۱۸۱	۱۱۵۳۰۸	۵۲۰۵	۷۱۸۱	یونجه و اسپرس (خشک)
۳۷۵	۱۸۲	۷۶	۱۷۲۰۳۷	۲۱۵۰۹	۴۲۲۴۰	۱۷۲۴۱۲	۲۱۶۹۳	۴۲۲۶۹	شیر (خشک)
.	.	.	۵۱۷۵	۱۰۰۶	۵۰۳۵	۵۱۷۵	۱۰۰۶	۵۰۳۵	ذرت خوشه‌ای و علوفه‌ای
.	.	.	۲۶۰۰۵۷	۵۶۸۶	۴۲۲۵	۲۶۰۰۵۷	۵۶۸۶	۴۲۲۵	سیب زمینی
⊙	⊙	۲	۲۹۹۷۷۷	۱۴۶۵۶	۲۱۴۶۲	۲۹۹۷۷۷	۱۴۶۵۸	۲۱۴۶۲	پیاز
.	.	.	۱۲۷۰۸۱	۲۴۵۷	۹۸۳۵	۱۲۷۰۸۱	۲۴۵۷	۹۸۳۵	گوجه فرنگی
.	.	.	۲۵۶۲۵	۱۰۲۲	۱۰۲۷۶	۲۵۶۲۵	۱۰۲۲	۱۰۲۷۶	سیر (خشک)
.	.	.	۱۰۸	۱۸	۲۱۷	۱۰۸	۱۸	۲۱۷	هویج، ترب، شلغم و چغندرلبویی
.	.	.	۵۴۵۸۶	۱۷۲۹	۹۹۱۱	۵۴۵۸۶	۱۷۲۹	۹۹۱۱	

۲۷- تعداد بهره‌برداری، سطح کاشت و مقدار تولید محصولات زراعی بهره‌برداری‌های کشاورزی برحسب نام محصول (دنباله)  
(بهره‌برداری - هکتار - تن)

## (فضای باز)

نام محصول	کل			آبی			دیم		
	تعداد	سطح کاشت	تولید	تعداد	سطح کاشت	تولید	تعداد	سطح کاشت	تولید
سایر سبزیجات <sup>(۱)</sup>	۱۲۱۹۷	۲۶۰۳	۹۲۲۱۲	۱۲۱۹۷	۲۶۰۳	۹۲۲۱۲	.	.	.
توتون	۶	۲	۵	۶	۲	۵	.	.	.
تنباکو	۱۲۵۱	۲۸۳	۸۱۱	۱۲۵۱	۲۸۳	۸۱۱	.	.	.
گیاهان سالانه زینتی	۱۲۹	۲۲	-	۱۲۹	۲۲	-	.	.	.
لوزن	۱۷۳۵	۱۷۰۱	۲۲۶۲	۱۷۳۵	۱۷۰۱	۲۲۶۲	.	.	.
بادام زمینی	.	.	.	.	.	.	.	.	.
زیره	۲۵۲	۲۲۸	۱۵۱	۲۹۷	۳۸۷	۱۳۹	۵۸	۴۱	۱۲
حنای	.	.	.	.	.	.	.	.	.
روتاس	۲۴۰	۱۹	۵۷	۲۴۰	۱۹	۵۷	.	.	.
آفتابگردان آجیلی	۲۳۲۹	۴۵۶۱	۹۲۲۶	۲۳۲۲	۴۵۵۸	۹۲۳۶	۷	۳	//
هندوانه آجیلی	۳	۵	۶	۳	۵	۶	.	.	.
کدو آجیلی	۲۹۴	۱۱۰	۷۹	۲۹۴	۱۱۰	۷۹	.	.	.
شاهدانه	۱۲۸	۷۸	۴۷	۱۲۸	۷۸	۴۷	.	.	.
سیاهدانه	۲۲	۹	۱۳	۲۲	۹	۱۳	.	.	.
هندوانه بذری	۲	۲	۲	۲	۲	۲	.	.	.
یونجه بذری	۶۲	۳۱	۲۹	۶۲	۳۱	۲۹	.	.	.
پياز بذری	۱۲۲	۲۶	۱۷	۱۲۲	۲۶	۱۷	.	.	.
گشنیز بذری	۲	۵	۲	۲	۵	۲	.	.	.
سویا	۵	۱	۳	۵	۱	۳	.	.	.
چغندر عارفهای	۴۱۱۹	۲۹۰	۸۶۵۷	۲۱۱۹	۲۹۰	۸۶۵۷	.	.	.
چغندر قند بذری	۱۳	۳	۵	۱۳	۳	۵	.	.	.

(۱) تولید زعفران به کیلوگرم است.

(۲) بادنجان، انواع کدو، نخودفرنگی، لوبیاسبز، کاهو، انواع کلم، کرفس، اسفناج، جعفری، گشنیز(برگی)، شامی، تریه فرنگی، ریحان، نعناع، ترخون، شنبلیله، مرزه، مارچوبه، سیرسیز، پیازچه، بامیه، فلفل، تربچه، شوید، آندپو، آرتیشو و ...

۲۸- تعداد بهره‌برداری، سطح کاشت و مقدار تولید گندم برحسب شهرستان (بهره‌برداری - هکتار - تن)  
(فضای باز)

شهرستان	کل			آبی			دیم		
	تعداد	سطح کاشت	تولید	تعداد	سطح کاشت	تولید	تعداد	سطح کاشت	تولید
اصفهان	۸۱۲۷۶	۹۷۲۶۳	۳۶۸۱۲۳	۷۸۵۸۴	۷۸۵۴۶	۳۲۱۳۵۸	۷۳۹۲	۱۸۷۱۷	۱۶۲۶۵
آران و بیدگل	۱۶۰۶	۱۵۵۲	۵۱۳۳	۱۶۰۶	۱۵۵۲	۵۱۳۳	-	-	-
اردستان	۲۶۴۷	۳۱۹۱	۱۱۷۱۹	۲۶۴۷	۳۱۹۱	۱۱۷۱۹	-	-	-
اصفهان	۱۵۳۸۷	۲۳۴۲۴	۱۷۱۲۲۷	۱۵۳۸۷	۲۳۴۲۴	۱۷۱۲۲۷	-	-	-
برخوارومیمه	۶۵۸۱	۷۶۹۹	۳۴۲۲۹	۶۵۸۱	۷۶۹۹	۳۴۲۲۹	-	-	-
تیران و کرون	۲۴۰۹	۲۸۹۵	۸۸۶۳	۲۴۰۹	۲۸۹۵	۸۸۶۳	۲۲۵	۲۶۴	۱۸۶
چادگان	۲۳۱۵	۹۹۱۵	۱۲۹۲۹	۲۵۸۳	۲۷۱۳	۹۶۹۹	۲۳۵۸	۷۲۰۲	۲۲۵۰
خمینی شهر	۲۱۶۸	۵۱۳	۲۳۷۳	۲۱۶۸	۵۱۳	۲۳۷۳	-	-	-
خوانسار	۱۸۶۸	۱۱۸۸	۲۶۲۸	۱۸۵۵	۱۰۳۴	۲۴۹۰	۸۴	۱۵۴	۱۴۹
سمیرم	۴۵۷۳	۱۱۸۶۵	۲۳۷۳۵	۳۲۴۲	۵۷۷۲	۱۶۰۹۳	۲۰۴۵	۶۰۹۳	۷۶۲۲
شهرضا	۲۹۵۵	۶۳۱۱	۲۴۴۴۹	۲۹۵۵	۶۳۱۱	۲۴۴۴۸	۱	⊙	⊙
فریدن	۶۷۴۲	۹۷۹۵	۲۶۶۶۷	۶۲۲۳	۶۴۱۲	۲۴۳۰۲	۱۶۵۶	۲۲۸۳	۲۲۶۵
فریدونشهر	۲۸۷۰	۲۳۲۱	۱۰۲۴۵	۳۵۵۳	۲۰۰۷	۸۲۸۷	۹۲۱	۱۳۲۴	۱۹۵۸
فلاورجان	۲۰۲۵	۱۳۷۰	۷۰۹۲	۲۰۲۵	۱۳۷۰	۷۰۹۲	-	-	-
کاشان	۲۲۲۱	۱۶۸۷	۵۴۸۲	۲۲۲۱	۱۶۸۷	۵۴۸۲	-	-	-
گنبدکایگان	۵۰۱۳	۲۴۵۲	۱۲۶۲۸	۵۰۰۹	۲۴۲۵	۱۲۵۹۴	۹	۲۷	۴۵
لنجان	۱۲۱۸	۹۳۹	۲۲۸۸	۱۱۷۸	۷۷۳	۳۱۲۱	۹۲	۱۶۶	۱۶۷
مبارکه	۲۲۸۱	۳۱۱۲	۱۴۰۳۲	۲۲۸۱	۳۱۱۲	۱۴۰۳۲	-	-	-
نائین	۲۰۴۷	۵۲۶	۱۸۲۱	۲۰۴۷	۵۲۶	۱۸۲۱	-	-	-
نجف آباد	۲۷۷۷	۲۷۵۰	۹۴۹۷	۲۷۷۵	۲۷۴۸	۹۴۹۳	۳	۲	۴
نطنز	۱۶۷۵	۱۶۴۴	۶۸۳۵	۱۶۷۵	۱۶۴۴	۶۸۳۵	-	-	-

۲۹- تعداد بهره‌برداری، سطح کاشت و مقدار تولید گندم برحسب وسعت اراضی کشاورزی (فضای باز)

دیم			آبی			کل			وسعت اراضی کشاورزی
تولید	سطح کاشت	تعداد	تولید	سطح کاشت	تعداد	تولید	سطح کاشت	تعداد	
۱۶۷۶۵	۱۸۷۱۷	۷۳۹۳	۳۳۱۳۵۸	۷۸۵۴۶	۷۸۵۸۲	۳۳۸۱۲۳	۹۷۲۶۳	۸۱۴۷۶	جمع
۲۶۱	۱۶۲	۵۲۹	۳۴۱۰۳	۵۶۸۳	۳۹۰۳۷	۳۴۳۶۳	۵۸۴۴	۲۹۳۳۵	جمع کمتر از ۱ هکتار
//	//	۵	۲۶۳	۱۰۷	۱۱۸۰	۲۶۳	۱۰۸	۱۱۸۲	کمتر از ۰/۱ هکتار
۱۲	۸	۲۱	۱۲۲۷	۳۷۷	۳۳۸۵	۱۲۲۹	۳۸۵	۳۳۹۹	۰/۱ تا کمتر از ۰/۳ هکتار
۵۹	۳۱	۱۶۲	۷۹۷۵	۱۸۲۰	۱۱۶۹۵	۸۰۲۴	۱۸۷۲	۱۱۷۸۲	۰/۳ تا کمتر از ۰/۵ هکتار
۱۸۹	۱۲۲	۳۴۲	۱۲۴۳۸	۳۴۵۸	۱۲۸۷۶	۱۲۸۲۷	۳۵۸۰	۱۲۰۷۲	۰/۵ تا کمتر از ۱ هکتار
۲۰۵۳	۲۱۵۵	۳۲۴۵	۱۰۳۲۲۳	۲۴۴۶۲	۳۴۴۸۰	۱۰۷۲۱۶	۲۸۴۱۷	۳۵۹۹۵	جمع ۱ تا کمتر از ۵ هکتار
۷۳۲	۶۲۹	۸۵۲	۳۰۰۳۰	۷۰۰۹	۱۵۳۳۵	۳۰۷۶۲	۷۶۳۸	۱۵۷۹۲	۱ تا کمتر از ۲ هکتار
۱۰۷۵	۱۰۸۱	۹۳۰	۲۸۲۸۸	۶۵۲۲	۸۹۴۱	۲۹۳۶۳	۷۶۲۲	۹۳۸۰	۲ تا کمتر از ۳ هکتار
۱۱۸۰	۱۲۴۹	۸۰۱	۳۵۳۳۶	۶۰۰۵	۶۳۳۶	۳۶۵۱۶	۷۲۴۴	۶۵۹۶	۳ تا کمتر از ۴ هکتار
۱۰۶۶	۱۲۰۷	۶۶۲	۱۹۵۸۸	۳۷۰۶	۳۱۶۷	۲۰۶۵۲	۵۹۱۲	۴۲۲۷	۴ تا کمتر از ۵ هکتار
۸۳۳۴	۹۷۷۵	۳۰۵۳	۱۰۴۹۱۶	۲۵۳۴۹	۱۲۵۵۷	۱۱۳۲۴۹	۳۵۰۲۴	۱۳۴۹۳	جمع ۵ تا کمتر از ۲۰ هکتار
۲۷۲۲	۳۱۲۴	۱۳۱۵	۲۱۵۲۵	۹۸۸۲	۶۵۰۰	۲۲۲۴۸	۱۳۰۰۶	۶۹۶۰	۵ تا کمتر از ۷/۵ هکتار
۱۵۴۴	۱۸۲۹	۶۳۷	۱۷۱۷۲	۶۱۸۲	۲۰۹۵	۱۸۷۱۷	۶۰۲۱	۲۲۴۳	۷/۵ تا کمتر از ۱۰ هکتار
۲۴۸۸	۳۰۶۵	۷۵۲	۲۰۶۲۲	۷۳۵۸	۲۸۲۹	۳۳۱۲۰	۱۰۴۲۴	۳۰۸۳	۱۰ تا کمتر از ۱۵ هکتار
۱۵۷۹	۱۷۲۷	۳۳۷	۱۵۵۶۷	۴۸۲۶	۱۱۱۳	۱۷۱۴۵	۵۵۷۲	۱۲۰۷	۱۵ تا کمتر از ۲۰ هکتار
۳۱۰۵	۳۴۴۲	۲۸۲	۲۲۳۵۵	۱۰۶۵۹	۱۹۰۲	۲۷۴۶۰	۱۶۱۰۰	۲۰۲۵	جمع ۲۰ تا کمتر از ۵۰ هکتار
۱۲۲۹	۱۲۳۹	۲۲۸	۱۲۸۸۶	۳۵۵۳	۸۰۷	۱۶۱۱۵	۴۹۹۲	۸۷۸	۲۰ تا کمتر از ۲۵ هکتار
۱۱۶۵	۱۲۳۶	۱۶۸	۱۶۹۹۷	۲۱۵۷	۷۰۳	۱۸۱۶۲	۵۲۸۴	۷۳۹	۲۵ تا کمتر از ۳۵ هکتار
۷۱۰	۷۷۷	۸۸	۱۲۴۷۲	۲۹۳۸	۲۹۴	۱۳۱۸۲	۳۷۲۵	۲۰۸	۳۵ تا کمتر از ۵۰ هکتار
۱۰۱۳	۱۱۸۳	۸۲	۵۴۷۴۲	۱۲۶۹۴	۶۰۷	۵۵۷۵۵	۱۳۸۱۷	۶۲۷	جمع ۵۰ هکتار و بیشتر
۶۲۴	۸۸۲	۶۸	۲۲۵۹۷	۵۲۳۳	۴۲۹	۲۳۳۲۱	۶۱۱۵	۴۴۷	۵۰ تا کمتر از ۱۰۰ هکتار
۳۸۹	۳۰۲	۱۴	۱۱۷۲۰	۲۷۵۵	۱۲۶	۱۲۱۰۸	۳۰۵۷	۱۲۸	۱۰۰ تا کمتر از ۲۰۰ هکتار
.	.	.	۹۵۸۶	۱۹۵۲	۲۱	۹۵۸۶	۱۹۵۲	۲۱	۲۰۰ تا کمتر از ۵۰۰ هکتار
.	.	.	۴۱۷۵	۸۰۰	۶	۴۱۷۵	۸۰۰	۶	۵۰۰ تا کمتر از ۱۰۰۰ هکتار
.	.	.	۲۲۳۰	۱۵۲۰	۳	۴۲۳۰	۱۵۲۰	۳	۱۰۰۰ تا کمتر از ۲۰۰۰ هکتار
.	.	.	۲۲۳۴	۲۲۳	۱	۲۴۲۴	۲۲۳	۱	۲۰۰۰ هکتار و بیشتر



۳۰- تعداد بهره‌برداری، سطح کاشت و مقدار تولید گندم برحسب وسعت اراضی زراعی (بهره‌برداری - هکتار - تن) (فضای باز)

مید			آبی			کل			وسعت اراضی زراعی
تولید	سطح کاشت	تعداد	تولید	سطح کاشت	تعداد	تولید	سطح کاشت	تعداد	
۱۶۷۶۵	۱۸۷۱۷	۷۲۹۲	۲۳۱۲۵۸	۷۸۵۲۶	۷۸۵۸۴	۲۴۸۱۲۲	۹۷۲۶۲	۸۱۴۷۶	جمع
۲	۱	۲	۲۶	۱۳	۸۱	۲۸	۱۴	۸۳	بدون زمین زراعی
۲۲۱	۲۰۱	۶۱۲	۲۶۱۱۲	۶۲۱۸	۲۰۸۳۱	۲۶۲۲۲	۶۶۱۱	۲۱۱۸۵	جمع کمتر از ۱ هکتار
۲	۲	۷	۳۶۷	۱۲۲	۱۶۸۲	۳۷۱	۱۳۵	۱۶۸۶	کمتر از ۰/۱ هکتار
۹	۶	۲۲	۱۶۹۵	۲۹۵	۲۲۲۲	۱۷۰۵	۲۰۱	۲۳۲۸	۰/۱ تا کمتر از ۰/۲ هکتار
۸۰	۲۲	۲۰۸	۹۱۲۸	۲۱۶۲	۱۴۶۳۳	۹۲۱۸	۲۲۰۸	۱۴۷۶۷	۰/۲ تا کمتر از ۰/۵ هکتار
۲۲۸	۱۲۹	۳۷۵	۱۶۹۱۱	۲۵۲۷	۱۴۱۹۲	۱۵۱۳۰	۳۶۷۵	۱۴۳۹۵	۰/۵ تا کمتر از ۱ هکتار
۶۲۱۱	۶۴۲۲	۲۲۱۲	۱۰۳۲۶۹	۲۴۲۲۲	۲۲۲۲۲	۱۰۷۷۶۰	۲۸۸۶۸	۲۲۷۶۲	جمع ۱ تا کمتر از ۵ هکتار
۸۶۸	۷۱۶	۹۱۹	۲۰۱۶۵	۷۰۶۸	۱۴۶۶۲	۲۱۰۱۳	۷۷۸۴	۱۵۱۶۲	۱ تا کمتر از ۲ هکتار
۱۱۸۶	۱۱۸۸	۹۷۱	۲۸۳۷۲	۶۶۲۸	۸۶۶۹	۲۹۵۶۰	۷۸۱۵	۹۱۲۸	۲ تا کمتر از ۳ هکتار
۱۱۴۴	۱۲۲۸	۷۷۳	۲۵۲۸۷	۶۰۲۹	۶۰۶۲	۲۶۵۲۰	۷۲۶۷	۶۲۹۰	۳ تا کمتر از ۴ هکتار
۱۱۱۳	۱۲۸۳	۶۵۱	۱۹۵۴۲	۲۷۱۹	۳۸۲۷	۲۰۶۵۶	۶۰۰۲	۲۰۸۲	۴ تا کمتر از ۵ هکتار
۸۱۸۲	۶۶۶۱	۲۲۲۲	۱۰۳۷۱۸	۲۴۸۱۲	۱۲۰۳۱	۱۱۲۹۸۳	۲۴۵۲۲	۱۲۹۱۳	جمع ۵ تا کمتر از ۲۰ هکتار
۲۷۹۵	۳۱۸۴	۱۲۰۷	۴۱۳۰۴	۹۸۰۶	۶۳۱۲	۴۲۱۰۰	۱۴۹۹۰	۶۷۵۹	۵ تا کمتر از ۷/۵ هکتار
۱۳۷۶	۱۶۸۰	۵۷۰	۱۶۲۲۸	۲۰۲۶	۱۹۱۱۷	۱۸۱۱۲	۵۷۰۷	۲۰۳۲	۷/۵ تا کمتر از ۱۰ هکتار
۲۵۲۱	۳۱۲۲	۷۳۵	۲۰۴۹۱	۷۳۲۲	۲۷۵۷	۲۲۰۲۲	۱۰۴۶۵	۲۹۷۶	۱۰ تا کمتر از ۱۵ هکتار
۱۴۷۲	۱۶۵۴	۲۲۱	۱۵۲۶۵	۳۷۱۷	۱۰۵۲	۱۶۷۲۷	۵۲۷۱	۱۱۴۵	۱۵ تا کمتر از ۲۰ هکتار
۲۰۱۵	۲۲۲۱	۲۵۶	۲۲۷۸۲	۱۰۲۶۹	۱۸۱۷	۲۶۸۰۲	۱۲۷۸۸	۱۴۲۹	جمع ۲۰ تا کمتر از ۵۰ هکتار
۱۲۳۹	۱۴۰۵	۲۱۸	۱۴۷۸۰	۳۵۸۷	۷۹۱	۱۶۰۱۹	۳۹۹۳	۸۵۶	۲۰ تا کمتر از ۲۵ هکتار
۱۱۱۴	۱۱۸۶	۱۵۹	۱۶۹۸۷	۲۱۰۴	۶۷۱	۱۸۱۰۲	۵۲۹۰	۷۰۵	۲۵ تا کمتر از ۳۵ هکتار
۶۶۲	۷۲۸	۷۹	۱۲۰۲۱	۲۷۷۷	۳۵۵	۱۲۶۸۳	۳۵۰۵	۳۶۸	۳۵ تا کمتر از ۵۰ هکتار
۹۵۱	۱۱۲۶	۷۷	۵۲۱۵۲	۱۲۵۱۱	۵۱۲	۵۵۱۰۵	۱۲۶۴۲	۶۰۲	جمع ۵۰ هکتار و بیشتر
۵۶۲	۸۲۹	۶۲	۲۲۱۷۰	۵۱۰۹	۲۰۸	۲۲۲۲۲	۵۹۳۰	۴۲۶	۵۰ تا کمتر از ۱۰۰ هکتار
۲۸۹	۲۰۲	۱۴	۱۱۶۲۹	۲۷۲۲	۱۲۲	۱۲۰۳۷	۲۰۲۲	۱۲۶	۱۰۰ تا کمتر از ۲۰۰ هکتار
.	.	.	۹۴۹۷	۱۹۲۲	۳۹	۹۲۹۷	۱۹۳۲	۲۹	۲۰۰ تا کمتر از ۵۰۰ هکتار
.	.	.	۲۱۷۵	۸۰۰	۶	۲۱۷۵	۸۰۰	۶	۵۰۰ تا کمتر از ۱۰۰۰ هکتار
.	.	.	۴۲۳۰	۱۵۲۰	۴	۴۲۳۰	۱۵۲۰	۴	۱۰۰۰ تا کمتر از ۲۰۰۰ هکتار
.	.	.	۲۴۲۴	۴۲۴	۱	۲۴۲۴	۴۲۴	۱	۲۰۰۰ هکتار و بیشتر

۳۱- تعداد بهره‌برداری، سطح کاشت و مقدار تولید گندم برحسب سن بهره‌بردار (فضای باز)

دیم			آبی			کل			سن بهره‌بردار
تولید	سطح کاشت	تعداد	تولید	سطح کاشت	تعداد	تولید	سطح کاشت	تعداد	
۱۶۷۶۴	۱۸۷۱۶	۷۳۲۲	۳۱۳۰۴۴	۷۳۰۶۸	۷۸۴۵۴	۳۲۹۸۱۴	۹۲۷۸۴	۸۱۳۲۵	جمع .....
۱۲	۱۵	۵	۲	۲	۳	۱۲	۱۷	۶	کمتر از ۱۵ ساله
۶۸	۷۸	۳۰	۹۲۴	۱۹۷	۱۵۷	۹۹۲	۲۷۵	۱۷۰	۱۵-۱۹ ساله ...
۲۸۸	۳۸۰	۱۸۵	۴۷۳۲	۱۱۰۷	۱۲۰۱	۵۰۲۰	۱۲۸۷	۱۲۸۷	۲۰-۲۴ ساله ...
۹۰۲	۱۱۵۶	۲۵۲	۱۳۵۰۲	۳۱۷۱	۳۱۹۸	۱۴۴۰۲	۴۳۲۸	۲۴۰۱	۲۵-۲۹ ساله ...
۱۵۳۵	۱۵۸۱	۶۳۸	۲۲۶۲۸	۵۲۶۷	۵۳۲۸	۲۴۱۶۲	۶۸۴۸	۵۶۳۵	۳۰-۳۴ ساله ...
۱۵۲۰	۱۶۸۹	۶۵۳	۲۴۰۶۰	۵۶۳۳	۵۵۹۷	۲۵۵۸۰	۷۳۲۱	۵۸۸۶	۳۵-۳۹ ساله ...
۲۱۰۹	۲۳۵۴	۹۱۸	۲۸۱۵۱	۸۹۲۵	۸۵۷۵	۳۰۲۶۰	۱۱۲۷۹	۸۹۵۶	۴۰-۴۴ ساله ...
۲۰۷۲	۲۴۲۸	۸۷۷	۳۲۵۸۳	۸۲۱۱	۸۱۱۶	۳۴۶۵۷	۱۰۶۳۹	۸۳۲۸	۴۵-۴۹ ساله .
۲۰۵۱	۲۱۹۲	۸۲۴	۴۲۸۴۸	۹۹۱۶	۹۴۹۹	۴۴۸۹۹	۱۲۱۰۸	۹۸۱۳	۵۰-۵۴ ساله .
۱۱۳۹	۱۲۷۶	۵۲۸	۲۵۴۶۶	۶۰۲۳	۶۲۸۲	۲۶۶۰۵	۷۳۰۰	۶۴۶۹	۵۵-۵۹ ساله .
۱۹۰۹	۲۲۳۲	۸۱۳	۳۷۴۷۰	۸۸۹۱	۹۸۷۵	۳۹۳۲۹	۱۱۱۲۲	۱۰۱۵۵	۶۰-۶۴ ساله ..
۱۱۶۹	۱۳۰۳	۵۶۳	۲۴۷۲۲	۶۰۲۴	۷۱۴۴	۲۵۸۹۱	۷۳۲۷	۷۳۲۲	۶۵-۶۹ ساله .
۱۱۸۲	۱۲۱۱	۵۶۵	۲۷۳۰۲	۶۵۴۶	۸۰۱۲	۲۸۴۸۴	۷۷۵۶	۸۲۱۵	۷۰-۷۴ ساله .
۴۵۹	۴۳۲	۱۶۰	۸۳۴۱	۷۰۵۳	۲۷۵۰	۸۸۰۱	۲۴۸۵	۲۸۱۳	۷۵-۷۹ ساله .
۳۴۷	۳۸۹	۱۴۸	۸۳۱۸	۲۱۰۴	۲۷۱۶	۸۶۶۵	۲۴۹۳	۲۷۶۷	۸۰ ساله و بیشتر

(بهره‌برداری - هکتار - تن)

۳۲- تعداد بهره‌برداری، سطح کاشت و مقدار تولید جو برحسب شهرستان

(فضای باز)

شهرستان	کل			آبی			دیم		
	تعداد	سطح کاشت	تولید	تعداد	سطح کاشت	تولید	تعداد	سطح کاشت	تولید
اصفهان	۵۴۳۴۴	۴۵۱۰۰	۱۵۲۳۳۳	۵۲۲۱۴	۴۱۳۷۵	۱۲۸۴۳۱	۴۰۶۳	۵۷۲۴	۳۸۱۴
آران و بیدگل	۲۰۹۰	۴۲۰۶	۱۳۵۸۵	۲۰۹۰	۴۲۰۶	۱۳۵۸۵	-	-	-
اردستان	۲۱۵۷	۲۱۹۶	۷۸۸۳	۲۱۵۷	۲۱۹۶	۷۸۸۳	-	-	-
اصفهان	۷۷۸۲	۷۲۱۳	۳۳۸۸۲	۷۷۸۲	۷۲۱۳	۳۳۸۸۲	-	-	-
برخوارومیمه	۱۵۶۷	۱۹۳۳	۸۰۴۶	۱۵۶۶	۱۹۳۰	۸۰۴۳	۱	۳	۳
تیران و کرون	۲۴۹۱	۱۳۳۷	۲۲۲۰	۲۴۶۲	۹۹۵	۳۱۳۷	۸۹	۲۲۷	۸۲
چادگان	۱۹۹۵	۴۱۳۰	۳۵۳۰	۱۰۰۷	۵۲۸	۱۶۹۰	۱۵۰۶	۳۶۰۲	۱۸۵۱
خمینی شهر	۶۱۹	۱۳۵	۵۶۱	۶۱۹	۱۳۵	۵۶۱	-	-	-
خوانسار	۱۲۷۲	۵۶۱	۱۸۲۰	۱۲۷۱	۵۵۵	۱۸۱۵	۴	۶	۵
سمیرم	۱۳۷۲	۱۹۷۴	۳۵۱۱	۹۰۳	۱۰۲۴	۲۳۸۷	۵۵۹	۹۲۹	۱۱۲۴
شهرضا	۳۳۹۵	۳۳۸۱	۱۵۹۳۶	۳۳۹۵	۳۳۸۱	۱۵۹۳۶	-	-	-
فریدن	۳۶۳۰	۲۱۱۲	۵۶۵۲	۳۳۱۸	۱۵۳۸	۵۲۲۰	۴۲۵	۵۷۴	۳۳۲
فریدنوشهر	۲۵۶۹	۱۰۵۲	۳۳۳۰	۲۳۱۶	۷۲۸	۲۸۸۸	۲۴۶	۳۲۶	۲۴۳
فلورجان	۲۰۴۱	۹۱۹	۲۲۹۱	۲۰۴۱	۹۱۹	۲۲۹۱	-	-	-
کاشان	۵۱۹۷	۲۶۶۵	۷۷۵۰	۵۱۹۵	۲۶۶۵	۷۷۵۰	۲	۳	۳
گلپایگان	۴۰۷۱	۲۲۰۰	۹۷۶۲	۴۰۷۰	۲۶۹۹	۹۷۶۱	۱	۳	۳
لنجان	۸۲۵	۴۲۵	۱۶۷۵	۸۱۴	۴۰۲	۱۶۷۵	۴۰	۲۲	۵۰
مبارکه	۲۹۶۵	۳۴۷۱	۱۲۲۵۴	۲۹۶۵	۳۴۷۱	۱۲۲۵۴	-	-	-
نالین	۲۳۰۳	۶۱۷	۲۱۲۵	۲۳۰۳	۶۱۷	۲۱۲۵	-	-	-
نجف آباد	۱۷۵۵	۸۰۹	۳۰۲۷	۱۷۵۵	۸۰۹	۳۰۲۷	-	-	-
نطنز	۲۲۸۷	۲۱۳۲	۸۲۶۲	۲۲۸۷	۲۱۳۲	۸۲۶۲	-	-	-

۳-۱- تعداد بهره‌برداری، سطح کاشت و مقدار تولید گندم برحسب سن بهره‌بردار (فضای یاز)

تولید	دیم		آبی			کل			سن بهره‌بردار
	تولید	سطح کاشت	تعداد	تولید	سطح کاشت	تعداد	تولید	سطح کاشت	
۱۶۷۶۴	۱۸۲۱۶	۷۳۹۲	۳۱۴۰۴۹	۷۴۰۶۸	۷۸۲۵۴	۳۲۹۸۱۴	۹۲۷۸۴	۸۱۳۴۵	جمع
۱۲	۱۵	۵	۲	۲	۳	۱۴	۱۷	۶	کمتر از ۱۵ ساله
۶۸	۷۸	۳۰	۹۲۴	۱۹۷	۱۵۷	۹۹۲	۲۷۵	۱۷۰	۱۵-۱۹ ساله
۲۸۸	۳۸۰	۱۸۵	۴۷۲۲	۱۱۰۷	۱۲۰۱	۵۰۲۰	۱۴۸۷	۱۲۸۷	۲۰-۲۴ ساله
۹۰۲	۱۱۵۶	۲۵۲	۱۳۵۰۲	۳۱۷۱	۳۱۹۸	۱۴۴۰۴	۴۳۲۸	۳۲۰۱	۲۵-۲۹ ساله
۱۵۲۵	۱۵۸۱	۶۲۸	۲۲۶۲۸	۵۲۶۷	۵۳۲۸	۲۲۱۶۲	۶۸۲۸	۵۶۳۵	۳۰-۳۴ ساله
۱۵۲۰	۱۶۸۹	۶۵۴	۲۴۰۶۰	۵۴۳۳	۵۵۹۷	۲۵۵۸۰	۷۳۲۱	۵۸۸۶	۳۵-۳۹ ساله
۲۱۰۹	۲۳۵۴	۹۱۸	۳۸۱۵۱	۸۹۲۵	۸۵۷۵	۴۰۲۶۰	۱۱۲۷۹	۸۹۵۶	۴۰-۴۴ ساله
۲۰۲۴	۲۴۲۸	۸۷۷	۳۴۵۸۳	۸۲۱۱	۸۱۱۶	۳۶۶۵۷	۱۰۶۳۹	۸۴۲۸	۴۵-۴۹ ساله
۲۰۵۱	۲۱۹۲	۸۳۴	۴۲۸۴۸	۹۹۱۶	۹۴۹۹	۴۴۸۹۹	۱۲۱۰۸	۹۸۱۳	۵۰-۵۴ ساله
۱۱۳۹	۱۲۷۶	۵۲۸	۲۵۴۶۶	۶۰۲۲	۶۲۸۲	۲۶۶۰۵	۷۳۰۰	۶۴۶۹	۵۵-۵۹ ساله
۱۹۰۹	۲۲۳۲	۸۱۳	۳۷۴۷۰	۸۸۹۱	۹۸۷۵	۳۹۳۷۹	۱۱۱۲۲	۱۰۱۵۵	۶۰-۶۴ ساله
۱۱۶۹	۱۴۰۳	۵۶۳	۲۴۷۲۲	۶۰۲۴	۷۱۴۴	۲۵۸۹۱	۷۳۳۷	۷۳۳۲	۶۵-۶۹ ساله
۱۱۸۲	۱۲۱۱	۵۶۵	۲۷۳۰۲	۶۵۴۶	۸۰۱۲	۲۸۴۸۴	۷۷۵۶	۸۲۱۵	۷۰-۷۴ ساله
۴۵۹	۴۳۲	۱۶۰	۸۳۴۱	۲۰۵۳	۲۷۵۰	۸۸۰۱	۲۴۸۵	۴۸۱۳	۷۵-۷۹ ساله
۲۴۷	۳۸۹	۱۲۸	۸۳۱۸	۴۱۰۴	۲۷۱۶	۸۶۶۵	۲۴۹۲	۲۷۶۷	۸۰ ساله و بیشتر

(بهره‌برداری - هکتار - تن)

۳۲- تعداد بهره‌برداری، سطح کاشت و مقدار تولید جو بر حسب شهرستان (فضای باز)

شهرستان	کل			آبی			مهد		
	تعداد	سطح کاشت	تولید	تعداد	سطح کاشت	تولید	تعداد	سطح کاشت	تولید
اصفهان	۵۴۳۹۴	۴۵۱۰۰	۱۵۲۲۲۳	۵۲۴۱۴	۳۹۳۷۵	۱۴۸۴۳۱	۳۰۶۴	۵۷۲۴	۴۸۹۲
آران و بیدگل	۴۰۹۰	۴۲۰۶	۱۳۵۸۵	۴۰۹۰	۴۲۰۶	۱۳۵۸۵	.	.	.
اردستان	۲۱۵۷	۲۱۹۶	۷۸۸۴	۲۱۵۷	۲۱۹۶	۷۸۸۴	.	.	.
اصفهان	۷۷۸۲	۷۲۱۴	۳۲۸۸۲	۷۷۸۲	۷۲۱۴	۳۲۸۸۲	.	.	.
برخورومیمه	۱۵۶۷	۱۹۳۳	۸۰۴۶	۱۵۶۶	۱۹۳۰	۸۰۴۳	۱	⊙	⊙
تیران و کرون	۲۳۹۱	۱۲۳۷	۳۲۲۰	۲۳۶۲	۹۹۵	۳۱۳۷	۸۹	۲۴۲	۸۲
چادگان	۱۹۹۵	۴۱۳۰	۳۵۲۰	۱۰۰۷	۵۲۸	۱۶۹۰	۱۵۰۶	۳۶۰۲	۱۸۵۱
خمینی شهر	۶۱۹	۱۴۵	۵۶۱	۶۱۹	۱۴۵	۵۶۱	.	.	.
خواتسار	۱۲۷۲	۵۶۱	۱۸۲۰	۱۲۷۱	۵۵۵	۱۸۱۵	۴	۶	۵
سعیرم	۱۳۷۴	۱۹۷۴	۴۵۱۱	۹۰۲	۱۰۴۴	۲۳۸۷	۵۵۹	۹۲۹	۱۱۲۴
شهرضا	۳۳۹۵	۳۳۸۱	۱۵۹۴۶	۳۳۹۵	۳۳۸۱	۱۵۹۴۶	.	.	.
فریدن	۳۶۳۰	۲۱۱۲	۵۶۵۲	۳۴۱۸	۱۵۳۸	۵۳۲۰	۴۲۵	۵۷۴	۴۳۲
فریدنشهر	۳۵۶۹	۱۰۵۴	۳۳۳۰	۳۳۱۶	۷۲۸	۲۸۸۸	۲۲۶	۳۲۶	۴۴۴
فلاورجان	۲۰۴۱	۹۱۹	۳۲۹۱	۲۰۴۱	۹۱۹	۳۲۹۱	.	.	.
کاشان	۵۱۹۷	۲۶۶۵	۷۷۵۰	۵۱۹۵	۲۶۶۵	۷۷۵۰	۲	⊙	⊙
گلیانگان	۴۰۷۱	۲۷۰۰	۹۷۶۲	۴۰۷۰	۲۶۹۹	۹۷۶۱	۱	⊙	⊙
لنجان	۸۳۵	۴۴۵	۱۶۷۵	۸۱۲	۳۰۲	۱۶۲۵	۴۰	۴۲	۵۰
میارکه	۲۹۶۵	۳۳۷۱	۱۲۴۵۴	۲۹۶۵	۳۳۷۱	۱۲۴۵۴	.	.	.
نالین	۲۳۰۲	۶۱۷	۲۱۲۵	۲۳۰۴	۶۱۷	۲۱۲۵	.	.	.
نجف آباد	۱۷۵۵	۸۰۹	۳۰۲۷	۱۷۵۵	۸۰۹	۳۰۲۷	.	.	.
نطنز	۲۲۸۷	۲۱۳۲	۸۲۶۲	۲۲۸۷	۲۱۳۲	۸۲۶۲	.	.	.

۳۳- تعداد بهره‌برداری، سطح کاشت و مقدار تولید برنج (شلتوک) بر حسب شهرستان (بهره‌برداری - هکتار - تن)  
(فضای باز)

شهرستان	کل			آبی			دیم		
	تعداد	سطح کاشت	تولید	تعداد	سطح کاشت	تولید	تعداد	سطح کاشت	تولید
اصفهان	۳۴۱۸۷	۱۴۸۵۰	۷۴۲۵۸	۳۴۱۸۷	۱۴۸۵۰	۷۴۲۵۸	.	.	.
آران و بیدگل	.	.	.	.	.	.	.	.	.
اردستان	.	.	.	.	.	.	.	.	.
اصفهان	۳۴۲۴	۱۴۷۲	۸۰۵۵	۳۴۲۴	۱۴۷۲	۸۰۵۵	.	.	.
برخوارومیمه	.	.	.	.	.	.	.	.	.
تیران و کرون	۲۱۱	۲۹	۱۵۸	۲۱۱	۲۹	۱۵۸	.	.	.
چادگان	.	.	.	.	.	.	.	.	.
خمینی شهر	۲۵۹۷	۵۰۶	۲۷۶۰	۲۵۹۷	۵۰۶	۲۷۶۰	.	.	.
خوانسار	.	.	.	.	.	.	.	.	.
مسیرم	۱۶۴	۳۷	۱۲۸	۱۶۴	۳۷	۱۲۸	.	.	.
شهرضا	۱۱	۱۰	۲۲	۱۱	۱۰	۲۲	.	.	.
فریدن	.	.	.	.	.	.	.	.	.
فریدونشهر	.	.	.	.	.	.	.	.	.
فلاورجان	۱۳۴۴۰	۵۴۵۵	۲۹۷۷۲	۱۳۴۴۰	۵۴۵۵	۲۹۷۷۲	.	.	.
کاشان	۱	⊙	⊙	۱	⊙	⊙	.	.	.
گلپایگان	۲	⊙	⊙	۲	⊙	⊙	.	.	.
لنجان	۲۶۲۶	۱۴۰۶	۷۲۰۲	۲۶۲۶	۱۴۰۶	۷۲۰۲	.	.	.
مبارکه	۶۶۷۷	۳۳۷۷	۱۸۳۰۹	۶۶۷۷	۳۳۷۷	۱۸۳۰۹	.	.	.
نائین	.	.	.	.	.	.	.	.	.
نجف آباد	۲۸۶۱	۱۳۹۴	۷۲۸۵	۲۸۶۱	۱۳۹۴	۷۲۸۵	.	.	.
نطنز	۱۵۳	۴۶	۲۰۵	۱۵۳	۴۶	۲۰۵	.	.	.

(بهره برداری - هکتار - تن)

۳۴ - تعداد بهره برداری، سطح کاشت و مقدار تولید ذرت دانه‌ای بر حسب شهرستان (فضای باز)

شهرستان	کل			آبی			دیم		
	تعداد	سطح کاشت	تولید	تعداد	سطح کاشت	تولید	تعداد	سطح کاشت	تولید
اصفهان .....	۱۸۰۳	۲۰۳۲	۱۱۶۲۷	۱۸۰۳	۲۰۳۲	۱۱۶۲۷	.	.	.
آران و بیدگل .....	۴۰۶	۲۹۶	۱۷۲۸	۴۰۶	۲۹۶	۱۷۲۸	.	.	.
اردستان .....	۶۱۳	۹۰۲	۵۲۶۵	۶۱۳	۹۰۲	۵۲۶۵	.	.	.
اصفهان .....	۲۶۲	۳۸۱	۲۲۳۶	۲۶۲	۳۸۱	۲۲۳۶	.	.	.
برخوارومیمه .....	۱۰	۳۷	۲۲۵	۱۰	۳۷	۲۲۵	.	.	.
تیرن و کرون .....	۵	//	۱	۵	//	۱	.	.	.
چادگان .....	.	.	.	.	.	.	.	.	.
خمینی شهر .....	۱۵	۹	۵۰	۱۵	۹	۵۰	.	.	.
خوانسار .....	۲	۳	۱۳	۲	۳	۱۳	.	.	.
سمیرم .....	۷	۱	۲	۷	۱	۲	.	.	.
شهرضا .....	۲۰	۷	۲۷	۲۰	۷	۲۷	.	.	.
فریدن .....	۱	⊙	⊙	۱	⊙	⊙	.	.	.
فریدونشهر .....	.	.	.	.	.	.	.	.	.
فلادرجان .....	۲	۱	۲	۲	۱	۲	.	.	.
کاشان .....	۱۰۹	۲۰	۲۲۱	۱۰۹	۲۰	۲۲۱	.	.	.
گلبایگان .....	۱۶	۵	۲۰	۱۶	۵	۲۰	.	.	.
لنجان .....	۱۰	۴	۱۳	۱۰	۴	۱۳	.	.	.
میارکه .....	۲	⊙	⊙	۲	⊙	⊙	.	.	.
نائین .....	۳۷	۱	۲	۳۷	۱	۲	.	.	.
نجف آباد .....	۵۲	۱۷	۱۱۰	۵۲	۱۷	۱۱۰	.	.	.
تطنز .....	۱۳۲	۳۳۱	۱۵۹۳	۱۳۲	۳۳۱	۱۵۹۳	.	.	.

۲۵- تعداد بهره‌برداری، سطح کاشت و مقدار تولید چغندر قند بر حسب شهرستان (فضای باز)

شهرستان	کل			آبی			دیم		
	تعداد	سطح کاشت	تولید	تعداد	سطح کاشت	تولید	تعداد	سطح کاشت	تولید
اصفهان	۳۵۱۷	۶۷۷۲	۱۸۸۷۲۵	۳۵۱۷	۶۷۷۲	۱۸۸۷۲۵	.	.	.
آران و بیدگل	۲	۱	۸	۲	۱	۸	.	.	.
اردستان	۲	⊙	⊙	۲	⊙	⊙	.	.	.
اصفهان	۱۳۵۱	۱۶۳۲	۴۲۲۸۶	۱۳۵۱	۱۶۳۲	۴۲۲۸۶	.	.	.
برخوارومیمه	۵۸۶	۱۰۹۰	۳۲۸۷۵	۵۸۶	۱۰۹۰	۳۲۸۷۵	.	.	.
تیران و کرون	۵	۵	۱۲۶	۵	۵	۱۲۶	.	.	.
چادگان	.	.	.	.	.	.	.	.	.
خمینی شهر	۹	۵	۱۰۹	۹	۵	۱۰۹	.	.	.
خواتسار	۲	⊙	⊙	۲	⊙	⊙	.	.	.
سمیرم	۱۲۶۹	۳۳۳۵	۸۸۲۹۸	۱۲۶۹	۳۳۳۵	۸۸۲۹۸	.	.	.
شهرضا	۶۳	۱۹۳	۴۷۵۹	۶۳	۱۹۳	۴۷۵۹	.	.	.
فریدن	۱۱	۶۶	۱۹۳۹	۱۱	۶۶	۱۹۳۹	.	.	.
فریدونشهر	.	.	.	.	.	.	.	.	.
فلاورجان	۲۲	۱۹	۷۲۰	۲۲	۱۹	۷۲۰	.	.	.
کاشان	۵	۱	۲۱	۵	۱	۲۱	.	.	.
گلپایگان	۴۷	۱۹۱	۸۴۲۲	۴۷	۱۹۱	۸۴۲۲	.	.	.
لنجان	۶	۲	۳۵	۶	۲	۳۵	.	.	.
مبارکه	۹۸	۱۸۸	۵۹۵۵	۹۸	۱۸۸	۵۹۵۵	.	.	.
ناتین	۱	⊙	⊙	۱	⊙	⊙	.	.	.
نجف آباد	۱۱	۲	۸۲	۱۱	۲	۸۲	.	.	.
نطنز	۶	//	۸	۶	//	۸	.	.	.



۳۶- تعداد بهره‌برداری، سطح کاشت و مقدار تولید پنبه (وش) برحسب شهرستان (بهره‌برداری - هکتار - تن)  
(فضای باز)

شهرستان	کل			آبی			دیم		
	تعداد	سطح کاشت	تولید	تعداد	سطح کاشت	تولید	تعداد	سطح کاشت	تولید
اصفهان	۶۷۴۹	۲۹۳۰	۸۵۸۹	۶۷۳۹	۲۹۲۶	۸۵۸۹	۱۰	۴	//
آران و بیدگل	۱۹۲۳	۹۶۷	۲۹۲۶	۱۹۱۳	۹۶۲	۲۹۲۵	۱۰	۴	//
اردستان	۱۲۴	۵۱	۹۳	۱۲۴	۵۱	۹۳	.	.	.
اصفهان	۲۲۹۶	۱۲۳۳	۳۷۰۵	۲۲۹۶	۱۲۳۳	۳۷۰۵	.	.	.
برخوارومبمه	۲۶	۱۳	۲۳	۲۶	۱۳	۲۳	.	.	.
تیران و کرون	.	.	.	.	.	.	.	.	.
چادگان	.	.	.	.	.	.	.	.	.
خمینی شهر	.	.	.	.	.	.	.	.	.
خونسار	.	.	.	.	.	.	.	.	.
سمیرم	.	.	.	.	.	.	.	.	.
شهرضا	۵۷	۷۱	۲۶۲	۵۷	۷۱	۲۶۲	.	.	.
فریدن	.	.	.	.	.	.	.	.	.
فریدونشهر	.	.	.	.	.	.	.	.	.
فلاورجان	.	.	.	.	.	.	.	.	.
کاشان	۱۳۳۱	۲۶۸	۱۳۳۱	۱۳۳۱	۲۶۸	۱۳۳۱	.	.	.
کلیایگان	.	.	.	.	.	.	.	.	.
لنجان	.	.	.	.	.	.	.	.	.
مبارکه	۱۶	۷	۱۸	۱۶	۷	۱۸	.	.	.
نائین	۹۵۸	۹۲	۱۱۵	۹۵۸	۹۲	۱۱۵	.	.	.
نجف آباد	.	.	.	.	.	.	.	.	.
نطنز	۱۸	۲۵	۵۰	۱۸	۲۵	۵۰	.	.	.

۲۷- تعداد بهره‌برداری، سطح کاشت و مقدار تولید زعفران برحسب شهرستان (بهره‌برداری - هکتار - کیلوگر (فضای باز))

دیم			آبی			کل			شهرستان
تولید	سطح کاشت	تعداد	تولید	سطح کاشت	تعداد	تولید	سطح کاشت	تعداد	
.	.	.	۷۴۸	۱۹۳	۱۸۲۲	۷۴۸	۱۹۳	۱۸۲۲	اصفهان
.	.	.	۱	//	۶	۱	//	۶	آران و بیدگل
.	.	.	۱	//	۷	۱	//	۷	اردستان
.	.	.	۱۵	۸	۷۰	۱۵	۸	۷۰	اصفهان
.	.	.	۹۷	۲۷	۳۹۲	۹۷	۲۷	۳۹۲	برخورومیمه
.	.	.	۲۸	۱۲	۷۱	۲۸	۱۲	۷۱	نیران و کرون
.	.	.	۲	۲	۲	۲	۲	۲	چادگان
.	.	.	.	.	.	.	.	.	خمینی شهر
.	.	.	۲	۲	۷	۲	۲	۷	خوانسار
.	.	.	.	.	.	.	.	.	سحیرم
.	.	.	۲	۱	۵	۲	۱	۵	شهرضا
.	.	.	۱	۲	۸	۱	۲	۸	فریدن
.	.	.	⊙	⊙	۱	⊙	⊙	۱	فریدونشهر
.	.	.	⊙	⊙	۱	⊙	⊙	۱	فلاورجان
.	.	.	۶	۳	۲۷	۶	۳	۲۷	کاشان
.	.	.	۲	۱	۹	۲	۱	۹	گلباگان
.	.	.	۱	//	۳	۱	//	۳	لنجان
.	.	.	۱۶	۵	۶	۱۶	۵	۶	مبارکه
.	.	.	۵۶	۱۸	۳۳۹	۵۶	۱۸	۳۳۹	نائین
.	.	.	۲۹	۱۰	۸۵	۲۹	۱۰	۸۵	نجف آباد
.	.	.	۴۶۹	۱۰۰	۷۸۱	۴۶۹	۱۰۰	۷۸۱	نطنز

۳۶- تعداد بهره‌برداری، سطح کاشت و مقدار تولید پنبه (وش) برحسب شهرستان (بهره‌برداری - هکتار - تن)  
(فضای باز)

شهرستان	کل			آبی			دیم		
	تعداد	سطح کاشت	تولید	تعداد	سطح کاشت	تولید	تعداد	سطح کاشت	تولید
اصفهان	۶۷۴۹	۲۹۳۰	۸۵۸۹	۶۷۳۹	۲۹۲۶	۸۵۸۹	۱۰	۴	//
آران و بیدگل	۱۹۲۳	۹۶۷	۲۹۲۶	۱۹۱۳	۹۶۴	۲۹۲۵	۱۰	۳	//
اردستان	۱۲۴	۵۱	۹۳	۱۲۴	۵۱	۹۳	.	.	.
اصفهان	۲۲۹۶	۱۲۳۳	۲۷۰۵	۲۲۹۶	۱۲۳۳	۲۷۰۵	.	.	.
برخوارومیمه	۲۶	۱۳	۲۳	۲۶	۱۳	۲۳	.	.	.
تیران و کرون	.	.	.	.	.	.	.	.	.
چادگان	.	.	.	.	.	.	.	.	.
خمینی شهر	.	.	.	.	.	.	.	.	.
خواستسار	.	.	.	.	.	.	.	.	.
سمیرم	.	.	.	.	.	.	.	.	.
شهرضا	۵۷	۷۱	۲۶۲	۵۷	۷۱	۲۶۲	.	.	.
فریدن	.	.	.	.	.	.	.	.	.
فریدونشهر	.	.	.	.	.	.	.	.	.
فلاورجان	.	.	.	.	.	.	.	.	.
کاشان	۱۳۳۱	۴۶۸	۱۳۳۶	۱۳۳۱	۴۶۸	۱۳۳۶	.	.	.
گلبایگان	.	.	.	.	.	.	.	.	.
لنجان	.	.	.	.	.	.	.	.	.
میارکه	۱۶	۷	۱۸	۱۶	۷	۱۸	.	.	.
نالین	۹۵۸	۹۳	۱۱۵	۹۵۸	۹۳	۱۱۵	.	.	.
نجف آباد	.	.	.	.	.	.	.	.	.
نطنز	۱۸	۲۵	۵۰	۱۸	۲۵	۵۰	.	.	.

۳۷- تعداد بهره‌برداری، سطح کاشت و مقدار تولید زعفران برحسب شهرستان (بهره‌برداری - هکتار - کیلوگرم فضای باز)

شهرستان	کل			آبی			دیم		
	تعداد	سطح کاشت	تولید	تعداد	سطح کاشت	تولید	تعداد	سطح کاشت	تولید
اصفهان	۱۸۲۲	۱۹۳	۷۶۸	۱۸۲۲	۱۹۳	۷۶۸	.	.	.
آران و بیدگل	۶	//	۱	۶	//	۱	.	.	.
اردستان	۷	//	۱	۷	//	۱	.	.	.
اصفهان	۷۰	۸	۱۵	۷۰	۸	۱۵	.	.	.
برخواروسیمه	۲۹۳	۲۷	۹۷	۲۹۳	۲۷	۹۷	.	.	.
تیران و کرون	۷۱	۱۲	۲۸	۷۱	۱۲	۲۸	.	.	.
چادگان	۴	۲	۴	۴	۲	۴	.	.	.
خمینی شهر	.	.	.	.	.	.	.	.	.
خونسار	۷	۲	۲	۷	۲	۲	.	.	.
سمیرم	.	.	.	.	.	.	.	.	.
شهرضا	۵	۱	۲	۵	۱	۲	.	.	.
فریدن	۸	۳	۱	۸	۳	۱	.	.	.
فریدونشهر	۱	⊙	⊙	۱	⊙	⊙	.	.	.
فلاورجان	۱	⊙	⊙	۱	⊙	⊙	.	.	.
کاشان	۲۷	۲	۶	۲۷	۲	۶	.	.	.
گلیایگان	۹	۱	۳	۹	۱	۳	.	.	.
نجان	۲	//	۱	۳	//	۱	.	.	.
مبارکه	۶	۵	۱۶	۶	۵	۱۶	.	.	.
نائین	۲۲۹	۱۸	۵۶	۲۲۹	۱۸	۵۶	.	.	.
نجف آباد	۸۵	۱۰	۲۹	۸۵	۱۰	۲۹	.	.	.
تطنز	۷۸۱	۱۰۰	۲۶۹	۷۸۱	۱۰۰	۲۶۹	.	.	.

(بهره‌برداری - هکتار - تن)

۳۶- تعداد بهره‌برداری، سطح کاشت و مقدار تولید پنبه (وش) برحسب شهرستان  
(فضای باز)

شهرستان	کل			آبی			دیم	
	تعداد	سطح کاشت	تولید	تعداد	سطح کاشت	تولید	تعداد	سطح کاشت
اصفهان	۶۷۲۹	۲۹۳۰	۱۵۸۹	۶۷۲۹	۲۹۲۶	۱۵۸۹	۰	۴
آران و بیدگل	۱۹۲۳	۹۶۷	۲۹۴۶	۱۹۱۳	۹۶۴	۲۹۴۵	۱۰	۴
اردستان	۱۲۴	۵۱	۹۲	۱۲۴	۵۱	۹۲	۰	۰
اصفهان	۲۲۹۶	۱۲۳۳	۳۷۰۵	۲۲۹۶	۱۲۳۲	۳۷۰۵	۰	۰
برخورومیمه	۲۶	۱۳	۲۳	۲۶	۱۳	۲۳	۰	۰
تیران و کرون	۰	۰	۰	۰	۰	۰	۰	۰
چادگان	۰	۰	۰	۰	۰	۰	۰	۰
خمینی شهر	۰	۰	۰	۰	۰	۰	۰	۰
خوانسار	۰	۰	۰	۰	۰	۰	۰	۰
سمیرم	۰	۰	۰	۰	۰	۰	۰	۰
شهرضا	۵۷	۷۱	۲۴۲	۵۷	۷۱	۲۴۲	۰	۰
فریدن	۰	۰	۰	۰	۰	۰	۰	۰
فریدونشهر	۰	۰	۰	۰	۰	۰	۰	۰
فلاورجان	۰	۰	۰	۰	۰	۰	۰	۰
کاشان	۱۳۲۱	۲۶۸	۱۳۲۶	۱۳۲۱	۲۶۸	۱۳۲۶	۰	۰
گلیانگان	۰	۰	۰	۰	۰	۰	۰	۰
لنجان	۰	۰	۰	۰	۰	۰	۰	۰
مبارکه	۱۶	۷	۱۸	۱۶	۷	۱۸	۰	۰
نائین	۹۵۸	۹۴	۱۱۵	۹۵۸	۹۴	۱۱۵	۰	۰
نجف آباد	۰	۰	۰	۰	۰	۰	۰	۰
نطنز	۱۸	۲۵	۵۰	۱۸	۲۵	۵۰	۰	۰

۲۷- تعداد بهره‌برداری، سطح کاشت و مقدار تولید زعفران برحسب شهرستان (بهره‌برداری - هکتار - کیلوگرم (فضای باز))

شهرستان	کل			آبی			دیم		
	تعداد	سطح کاشت	تولید	تعداد	سطح کاشت	تولید	تعداد	سطح کاشت	تولید
اصفهان	۱۸۲۲	۱۹۳	۷۶۸	۱۸۲۲	۱۹۳	۷۶۸	.	.	.
آران و بیدگل	۶	//	۱	۶	//	۱	.	.	.
اردستان	۷	//	۱	۷	//	۱	.	.	.
اصفهان	۷۰	۸	۱۵	۷۰	۸	۱۵	.	.	.
برخورومیه	۳۹۳	۲۷	۹۷	۳۹۳	۲۷	۹۷	.	.	.
تبران و کرون	۷۱	۱۲	۲۸	۷۱	۱۲	۲۸	.	.	.
چادگان	۴	۲	۴	۴	۲	۴	.	.	.
خمینی شهر	.	.	.	.	.	.	.	.	.
خوانسار	۷	۲	۲	۷	۲	۲	.	.	.
سیرم	.	.	.	.	.	.	.	.	.
شهرضا	۵	۱	۲	۵	۱	۲	.	.	.
فریدن	۸	۳	۱	۸	۳	۱	.	.	.
فریدونشهر	۱	⊙	⊙	۱	⊙	⊙	.	.	.
فلاورجان	۱	⊙	⊙	۱	⊙	⊙	.	.	.
کاشان	۲۷	۳	۶	۲۷	۳	۶	.	.	.
گلپایگان	۹	۱	۳	۹	۱	۳	.	.	.
لنجان	۲	//	۱	۲	//	۱	.	.	.
مبارکه	۶	۵	۱۶	۶	۵	۱۶	.	.	.
نائین	۳۳۹	۱۸	۵۶	۳۳۹	۱۸	۵۶	.	.	.
نجف آباد	۸۵	۱۰	۲۹	۸۵	۱۰	۲۹	.	.	.
نطنز	۷۸۱	۱۰۰	۲۶۹	۷۸۱	۱۰۰	۲۶۹	.	.	.

۳۸- تعداد بهره‌برداری، سطح کاشت و مقدار تولید انواع لوبیا (دانه خشک) برحسب شهرستان (بهره‌برداری - هکتار - تن) (فضای باز)

شهرستان	کل			آبی			دیم		
	تعداد	سطح کاشت	تولید	تعداد	سطح کاشت	تولید	تعداد	سطح کاشت	تولید
اصفهان	۹۵۶۶	۲۷۵۶	۲۲۱۰	۹۵۶۲	۲۷۵۵	۲۲۰۸	۴	۱	۲
آران و بیدگل	۲۲	۱	۳	۲۲	۱	۲	۰	۰	۰
اردستان	۱۲۸	۷	۸	۱۲۸	۷	۸	۰	۰	۰
اصفهان	۱۵۳	۱۹	۲۸	۱۵۳	۱۹	۲۸	۰	۰	۰
برخورومیه	۳۰	۳	۸	۳۰	۳	۸	۰	۰	۰
تیران و کرون	۱۶۲۵	۲۵۹	۲۴۰	۱۶۲۵	۲۵۹	۲۴۰	۰	۰	۰
چادگان	۱۱۱۶	۳۲۲	۵۹۷	۱۱۱۶	۳۲۲	۵۹۷	۰	۰	۰
خمینی شهر	۵۵	۲	۵	۵۵	۲	۵	۰	۰	۰
خوانسار	۲۶۲	۱۵۳	۲۶۰	۲۶۲	۱۵۳	۲۶۰	۰	۰	۰
سمیرم	۱۲۷	۱۲۲	۱۵۹	۱۲۲	۱۲۲	۱۵۷	۲۰	۱	۲
شهرضا	۹۰۹	۷۸۹	۱۳۱۹	۹۰۹	۷۸۹	۱۳۱۹	۰	۰	۰
فریدن	۱۲۰۵	۲۱۶	۴۲۶	۱۲۰۵	۲۱۶	۴۲۶	۰	۰	۰
فریدونشهر	۱۰۷۲	۱۷۶	۲۰۹	۱۰۷۲	۱۷۶	۲۰۹	۱	۱	۱
فلاورجان	۲۱	۲	۲	۲۱	۲	۲	۰	۰	۰
کاشان	۱۱۸۱	۱۲۵	۱۵۷	۱۱۸۱	۱۲۵	۱۵۷	۰	۰	۰
گلپایگان	۳۲۸	۲۵۲	۵۶۱	۳۲۸	۲۵۲	۵۶۱	۰	۰	۰
لنجان	۳۰	۳۵	۸۲	۳۰	۳۵	۸۲	۰	۰	۰
میارکه	۲۴	۲۶	۶۲	۲۴	۲۶	۶۲	۰	۰	۰
نائین	۳۲۲	۸	۱۱	۳۲۲	۸	۱۱	۰	۰	۰
نجف آباد	۳۶۸	۶۲	۲۱	۳۶۸	۶۲	۲۱	۰	۰	۰
نطنز	۳۵۶	۲۲	۳۱	۳۵۶	۲۲	۳۱	۰	۰	۰

۳۹- تعداد بهره‌برداری، سطح کاشت و مقدار تولید انواع نخود (دانه خشک) برحسب شهرستان (بهره‌برداری - هکتار - فضای باز)

شهرستان	کل			آبی			دیم		
	تعداد	سطح کاشت	تولید	تعداد	سطح کاشت	تولید	تعداد	سطح کاشت	تولید
اصفهان	۲۰۴۶	۷۳۱	۵۸۶	۱۶۱۸	۲۲۹	۲۵۰	۴۴۰	۲۰۲	۲۲۶
آران و بیدگل	۱۰	۱	۱	۱۰	۱	۱	۰	۰	۰
اردستان	۲۸	۱	۱	۲۸	۱	۱	۰	۰	۰
اصفهان	۲۴	۲	۷	۲۴	۲	۷	۰	۰	۰
برخورومیه	۲	⊙	⊙	۲	⊙	⊙	۰	۰	۰
تبریز و کرون	۲۶۱	۱۳۱	۵۱	۲۷۹	۲۲	۲۷	۸۵	۸۶	۱۴
چادگان	۵۲	۲۶	۱۹	۲۷	۸	۵	۲۷	۱۸	۱۴
خمینی شهر	۲	⊙	⊙	۲	⊙	⊙	۰	۰	۰
خونسار	۵۷	۲۲	۲۱	۵۶	۲۱	۲۱	۱	⊙	⊙
سمیرم	۱۹۱	۲۹۱	۲۲۵	۸۱	۷۹	۸۵	۱۱۶	۲۱۷	۱۴۰
شهرضا	۲۹	۲۰	۲۱	۲۹	۲۰	۲۱	۰	۰	۰
فریدن	۱۰۳	۲۳	۱۸	۹۲	۲۰	۱۶	۹	۳	۲
فریدونشهر	۲۲۷	۸۶	۷۲	۵۸	۱۰	۱۱	۱۸۱	۷۷	۶۲
فلاورجان	۱	⊙	⊙	۱	⊙	⊙	۰	۰	۰
کاشان	۵۱۴	۶۷	۸۱	۲۹۸	۶۵	۷۹	۱۶	۲	۲
گلپایگان	۳۴	۱۰	۱۵	۲۴	۱۰	۱۵	۰	۰	۰
لدجان	۷۱	۳۱	۲۲	۶۶	۲۸	۲۳	۵	۲	۱
مبارکه	۷	۵	۷	۷	۵	۷	۰	۰	۰
نائین	۱۰۶	۲	۴	۱۰۶	۳	۴	۰	۰	۰
نجف آباد	۲۲	۲	۲	۲۲	۲	۲	۰	۰	۰
نطنز	۱۶۶	۸	۱۳	۱۶۶	۸	۱۳	۰	۰	۰



۴۰- تعداد بهره‌برداری، سطح کاشت و مقدار تولید عدس برحسب شهرستان (بهره‌برداری - هکتار - تن)  
(فضای باز)

شهرستان	کل			ابی			دیم		
	تعداد	سطح کاشت	تولید	تعداد	سطح کاشت	تولید	تعداد	سطح کاشت	تولید
اصفهان	۲۲۳۶	۱۰۶۷	۸۱۶	۲۵۵۲	۲۵۲	۲۲۶	۹۳۱	۶۱۳	۲۸۰
آران و بیدگل	۱	۵	۵	۱	۵	۵	.	.	.
اردستان	۱۱۲	۷	۷	۱۱۲	۷	۷	.	.	.
اصفهان	۸۶	۱۱	۱۳	۸۶	۱۱	۱۳	.	.	.
برخورومیه	۱۲	۱	۳	۱۲	۱	۳	.	.	.
تیران و کرون	۲۶۱	۲۷	۲۸	۲۶۱	۲۷	۲۸	.	.	.
چادگان	۲۲۴	۲۶۲	۱۲۲	۱۳۳	۲۲	۲۶	۲۰۰	۲۳۱	۱۰۰
خصمی شهر	۲	//	//	۲	//	//	.	.	.
خوانسار	۲۹	۷	۸	۲۹	۷	۸	.	.	.
سمیرم	۲۰۷	۱۳۹	۱۲۲	۱۸۷	۱۰۲	۸۸	۲۵	۲۷	۲۶
شهرضا	۶۰	۳۴	۳۸	۶۰	۳۴	۳۸	.	.	.
فریدن	۷۵۳	۱۴۹	۱۰۵	۶۴۰	۹۴	۸۴	۱۲۱	۴۷	۲۱
فریدونشهر	۱۰۳۱	۲۸۵	۲۱۱	۵۷۲	۸۶	۸۸	۲۸۵	۲۹۹	۲۲۳
فلاورجان	.	.	.	.	.	.	.	.	.
کاشان	۳۷	۲	۲	۳۷	۲	۲	.	.	.
کلیایگان	۱	۵	۵	۱	۵	۵	.	.	.
لنجان	۲۲	۱۷	۲۷	۲۲	۱۷	۲۷	.	.	.
مبارکه	۱	۵	۵	۱	۵	۵	.	.	.
نائین	۲۰۱	۶	۸	۲۰۱	۶	۸	.	.	.
نجف آباد	۲۵	۲	۲	۲۵	۲	۲	.	.	.
نطنز	۴۹	۴	۵	۴۹	۴	۵	.	.	.

۴۱- تعداد بهره‌برداری، سطح کاشت و مقدار تولید باقلا (دانه خشک) برحسب شهرستان (بهره‌برداری - هکتار - تن)  
(فضای باز)

مجموع			آبی			کل			شهرستان
تولید	سطح کاشت	تعداد	تولید	سطح کاشت	تعداد	تولید	سطح کاشت	تعداد	
.	.	.	۶۸۴	۲۵۶	۱۶۴۴	۶۸۴	۲۵۶	۱۶۴۴	اصفهان
.	.	.	۶۰	۱۳	۲۲۶	۶۰	۱۳	۲۲۶	آران و بیدگل
.	.	.	⊙	⊙	۲	⊙	⊙	۲	اردستان
.	.	.	۱	۱	۷	۱	۱	۷	اصفهان
.	.	.	.	.	.	.	.	.	برخوارومیمه
.	.	.	⊙	⊙	۱	⊙	⊙	۱	تیران و کرون
.	.	.	.	.	.	.	.	.	چادگان
.	.	.	۱	//	۳	۱	//	۳	خمینی شهر
.	.	.	.	.	.	.	.	.	خوانسار
.	.	.	.	.	.	.	.	.	سمیرم
.	.	.	.	.	.	.	.	.	شهرضا
.	.	.	//	//	۲	//	//	۲	فریدن
.	.	.	⊙	⊙	۱	⊙	⊙	۱	فریدونشهر
.	.	.	۲۶	۱۰	۴۲	۲۶	۱۰	۴۲	فلاورجان
.	.	.	۵۶۶	۲۲۴	۹۸۹	۵۶۶	۲۲۴	۹۸۹	کاشان
.	.	.	۲	۱	۳	۳	۱	۲	گلپایگان
.	.	.	.	.	.	.	.	.	لنجان
.	.	.	.	.	.	.	.	.	مبارکه
.	.	.	۴	۲	۱۵۳	۴	۲	۱۵۳	نائین
.	.	.	۷	۲	۶۴	۷	۲	۶۴	نجف آباد
.	.	.	۵	۱	۲۹	۵	۱	۲۹	نطنز

(بهره‌برداری - هکتار - تن)

۴۲- تعداد بهره‌برداری، سطح کاشت و مقدار تولید ماش برحسب شهرستان

(فضای باز)

شهرستان	کل			آبی			دیم		
	تعداد	سطح کاشت	تولید	تعداد	سطح کاشت	تولید	تعداد	سطح کاشت	تولید
اصفهان	۱۰۴۴	۲۰۶	۲۴۵	۱۰۴۴	۲۰۶	۲۴۵	.	.	.
آران و بیدگل	۱	⊙	⊙	۱	⊙	⊙	.	.	.
اردستان	۲۰	۱	۱	۲۰	۱	۱	.	.	.
اصفهان	۱۲	۱	۱	۱۲	۱	۱	.	.	.
برخوارومیمه	.	.	.	.	.	.	.	.	.
تیران و کرون	۱۲۶	۱۲	۱۲	۱۲۶	۱۲	۱۲	.	.	.
چاندگان	۱۷	۵	۵	۱۷	۵	۵	.	.	.
خمینی شهر	۱۸	۲	۲	۱۸	۲	۲	.	.	.
خوانسار	۱۴	۵	۷	۱۴	۵	۷	.	.	.
سمیرم	۱۴	۷	۸	۱۴	۷	۸	.	.	.
شهرضا	۲	۱	۱	۲	۱	۱	.	.	.
فریدن	۲۴	۸	۱۵	۲۴	۸	۱۵	.	.	.
قریدونشهر	.	.	.	.	.	.	.	.	.
فلاورجان	۲۸	۵	۹	۲۸	۵	۹	.	.	.
کاشان	۸۰	۶	۵	۸۰	۶	۵	.	.	.
گلیانگان	۷	۲	۶	۷	۲	۶	.	.	.
لدجان	۱۷۷	۶۲	۶۷	۱۷۷	۶۲	۶۷	.	.	.
مبارکه	۱۵۷	۶۷	۷۹	۱۵۷	۶۷	۷۹	.	.	.
نائین	۲۱	//	۱	۲۱	//	۱	.	.	.
نجف آباد	۲۲۸	۱۴	۱۶	۲۲۸	۱۴	۱۶	.	.	.
لطنز	۸۷	۷	۱۰	۸۷	۷	۱۰	.	.	.

(بهره‌برداری - هکتار - تن)

۴۲- تعداد بهره‌برداری، سطح کاشت و مقدار تولید کلزا برحسب شهرستان

(فضای باز)

دیم			آبی			کل			شهرستان
تولید	سطح کاشت	تعداد	تولید	سطح کاشت	تعداد	تولید	سطح کاشت	تعداد	
.	.	.	۱۲۵۱	۶۵۹	۴۴۴	۱۲۵۱	۶۵۹	۴۴۴	اصفهان
.	.	.	۲۱۶	۸۶	۱۳۲	۲۱۶	۸۶	۱۳۲	آزن و بیدگل
.	.	.	۲۱	۱۵	۱۲	۲۱	۱۵	۱۲	اردستان
.	.	.	۱۵۰	۷۲	۵۸	۱۵۰	۷۲	۵۸	اصفهان
.	.	.	۱۰۲	۲۹	۱۵	۱۰۲	۲۹	۱۵	برخوارو میمه
.	.	.	۵۱	۲۹	۱۰	۵۱	۲۹	۱۰	تیران و گرون
.	.	.	۱۷	۱۸	۲۵	۱۷	۱۸	۲۵	چادگان
.	.	.	۲۹	۱۵	۱۹	۲۹	۱۵	۱۹	خمینی شهر
.	.	.	۸	۴	۱۰	۸	۴	۱۰	خوانسار
.	.	.	۲	۲	۲	۲	۲	۲	سعیرم
.	.	.	۳۳	۲۰	۱۳	۳۳	۲۰	۱۳	شهرضا
.	.	.	۲۴۹	۱۲۰	۴۷	۲۴۹	۱۲۰	۴۷	فریدن
.	.	.	۱۹	۹	۲۰	۱۹	۹	۲۰	فریدونشهر
.	.	.	۳۰	۸	۱۱	۳۰	۸	۱۱	فلاورجان
.	.	.	۲۸	۱۳	۲۵	۲۸	۱۳	۲۵	کاشان
.	.	.	۳۳	۳۲	۸	۳۳	۳۲	۸	کلیایگان
.	.	.	۱۲	۳۷	۱۵	۱۲	۳۷	۱۵	لنجان
.	.	.	۷۹	۳۶	۱۸	۷۹	۳۶	۱۸	مبارکه
.	.	.	۳۵	۲۸	۷	۳۵	۲۸	۷	نائین
.	.	.	۱۱۳	۶۷	۴۷	۱۱۳	۶۷	۴۷	نجف آباد
.	.	.	۱۹	۱۹	۱۰	۱۹	۱۹	۱۰	نطنز

۴۴- تعداد بهره‌برداری، سطح کاشت و مقدار تولید آفتابگردان روغنی برحسب شهرستان (بهره‌برداری - هکتار - تن) (فضای باز)

شهرستان	کل			آبی			دییم		
	تعداد	سطح کاشت	تولید	تعداد	سطح کاشت	تولید	تعداد	سطح کاشت	تولید
اصفهان	۸۶۸	۱۶۲۲	۲۲۲۵	۸۶۸	۱۶۲۲	۲۲۲۵	.	.	.
آران و بیدگل	۸	۱	۲	۸	۱	۲	.	.	.
لردستان	۸۷	۲۸	۵۸	۸۷	۲۸	۵۸	.	.	.
اصفهان	۲۲۴	۲۷۱	۶۲۸	۲۲۴	۲۷۱	۶۲۸	.	.	.
برخورومیمه	۲۲	۶۸	۱۴۱	۲۲	۶۸	۱۴۱	.	.	.
تیرن و کرون	۱۶	۱	۲	۱۶	۱	۲	.	.	.
چادگان	۱	⊙	⊙	۱	⊙	⊙	.	.	.
خمینی شهر	۱۱	۱	۲	۱۱	۱	۲	.	.	.
خوانسار	۱	⊙	⊙	۱	⊙	⊙	.	.	.
سمیرم	۹	۲	۸	۹	۲	۸	.	.	.
شهرضا	۱۶۸	۹۵۰	۲۰۴۴	۱۶۸	۹۵۰	۲۰۴۴	.	.	.
فریدن	۲	//	//	۲	//	//	.	.	.
فریدونشهر	.	.	.	.	.	.	.	.	.
فلاورجان	۵	۱۰	۸	۵	۱۰	۸	.	.	.
کاشان	۳۴	۱۲	۲۱	۳۴	۱۲	۲۱	.	.	.
گلپایگان	۱۲	۶	۱۷	۱۲	۶	۱۷	.	.	.
لنجان	۶	۷	۹	۶	۷	۹	.	.	.
مبارکه	۷۹	۲۳۹	۲۶۹	۷۹	۲۳۹	۲۶۹	.	.	.
نائین	۸	//	۱	۸	//	۱	.	.	.
نجف آباد	۱۵۶	۹	۱۳	۱۵۶	۹	۱۳	.	.	.
نطنز	۱۹	۲	۲	۱۹	۲	۲	.	.	.

(بهره‌برداری - هکتار - تن

۴۵- تعداد بهره‌برداری، سطح کاشت و مقدار تولید هندوانه برحسب شهرستان  
(فضای باز)

شهرستان	مکن			آبی			دیوم		
	تعداد	سطح کاشت	تولید	تعداد	سطح کاشت	تولید	تعداد	سطح کاشت	تولید
اصفهان.....	۲۱۹۰	۵۴۷	۱۰۷۲۰	۲۱۶۱	۵۳۹	۱۰۷۰۴	۲۹	۷	۱۶
آران و بیدگل.....	۱۱۰۷	۱۷۸	۲۲۸۲	۱۰۷۸	۱۷۰	۲۲۶۷	۲۹	۷	۱۶
اردستان.....	۲۳	۲۳	۷۹۲	۲۳	۲۳	۷۹۲	-	-	-
اصفهان.....	۱۲۰	۴۶	۱۳۶۱	۱۲۰	۲۶	۱۲۶۱	-	-	-
برخوارومیمه.....	۶۵	۶۵	۱۱۷۹	۶۵	۶۵	۱۱۷۹	-	-	-
تیران و کرون.....	۴۱	۵	۴۳	۴۱	۵	۴۳	-	-	-
چادگان.....	-	-	-	-	-	-	-	-	-
خمینی شهر.....	۲	⊗	⊗	۲	⊗	⊗	-	-	-
خوشسار.....	۱	⊗	⊗	۱	⊗	⊗	-	-	-
سعیرم.....	-	-	-	-	-	-	-	-	-
شهرضا.....	۱۱	۴	۹۵	۱۱	۴	۹۵	-	-	-
فریدن.....	۴	//	۲	۴	//	۲	-	-	-
فریدونشهر.....	-	-	-	-	-	-	-	-	-
فلاورجان.....	۱	⊗	⊗	۱	⊗	⊗	-	-	-
کاشان.....	۳۵۲	۱۱۲	۱۶۹۸	۳۵۲	۱۱۲	۱۶۹۸	-	-	-
گلپایگان.....	۷۱	۶	۱۷۲	۷۱	۶	۱۷۲	-	-	-
لنجان.....	۱۴	۱۱	۲۹۵	۱۴	۱۱	۲۹۵	-	-	-
میارکه.....	۲۲	۳۰	۶۲۵	۲۲	۳۰	۶۲۵	-	-	-
نائین.....	۴۲	۵	۴۰	۴۲	۵	۴۰	-	-	-
نجف آباد.....	۶۴	۲۷	۱۵۶	۶۴	۲۷	۱۵۶	-	-	-
نطنز.....	۲۲۹	۳۴	۸۵۶	۲۲۹	۳۴	۸۵۶	-	-	-

۴۶- تعداد بهره‌برداری، سطح کاشت و مقدار تولید خیار برحسب شهرستان (بهره‌برداری - هکتار - تن) (فضای باز)

شهرستان	کل			آبی			دیم		
	تعداد	سطح کاشت	تولید	تعداد	سطح کاشت	تولید	تعداد	سطح کاشت	تولید
اصفهان	۶۹۸۳	۱۲۸۶	۳۲۰۸۹	۶۹۸۳	۱۲۸۶	۳۲۰۸۹	-	-	-
آران و بیدگل	۵۲۲	۷۴	۱۶۷۸	۵۲۲	۷۴	۱۶۷۸	-	-	-
اردستان	۴۷	۳	۴۶	۴۷	۳	۴۶	-	-	-
اصفهان	۱۱۴۰	۲۲۷	۵۶۷۶	۱۱۴۰	۲۲۷	۵۶۷۶	-	-	-
برخورومیه	۱۶	۲	۳۳	۱۶	۲	۳۳	-	-	-
تیران و کرون	۲۵۶	۷	۱۲۲	۲۵۶	۷	۱۲۲	-	-	-
چادگان	۷۵۳	۲۷۲	۵۳۰۱	۷۵۳	۲۷۲	۵۳۰۱	-	-	-
خمینی شهر	۸۳	۱۲	۲۷۲	۸۳	۱۲	۲۷۲	-	-	-
خوانسار	۱۸	۱	۴۱	۱۸	۱	۴۱	-	-	-
سمیرم	۶	۱	۱۱	۶	۱	۱۱	-	-	-
شهرضا	۲۳	۵	۱۳۷	۲۳	۵	۱۳۷	-	-	-
فریدن	۳۳	۱	۱۵	۳۳	۱	۱۵	-	-	-
فریدونشهر	۱۲۲	۵۰	۱۰۰۹	۱۲۲	۵۰	۱۰۰۹	-	-	-
فلاورجان	۲۲۹	۶۵	۱۸۲۷	۲۲۹	۶۵	۱۸۲۷	-	-	-
کاشان	۱۲۷۵	۱۶۵	۴۲۸۶	۱۲۷۵	۱۶۵	۴۲۸۶	-	-	-
گلپایگان	۵۳۱	۶۲	۱۴۰۲	۵۳۱	۶۲	۱۴۰۲	-	-	-
لنجان	۲۵	۲	۷۰	۲۵	۲	۷۰	-	-	-
میارکه	۲۸	۱۵	۲۳۱	۲۸	۱۵	۲۳۱	-	-	-
ناکین	۱۵۷	۱	۲۴	۱۵۷	۱	۲۴	-	-	-
نجف آباد	۳۰۳	۱۶	۲۳۶	۳۰۳	۱۶	۲۳۶	-	-	-
نطنز	۱۳۹۳	۲۷۵	۹۶۷۱	۱۳۹۳	۲۷۵	۹۶۷۱	-	-	-

۴۷- تعداد بهره‌برداری، سطح کاشت و مقدار تولید خربزه، طالبی، گرمک و دستنبو برحسب شهرستان (بهره‌برداری - هکتار - تن فضای باز)

شهرستان	کل			آبی			دیم	
	تعداد	سطح کاشت	تولید	تعداد	سطح کاشت	تولید	تعداد	سطح کاشت
اصفهان	۷۱۸۱	۵۴۰۵	۱۱۵۳۰۴	۷۱۸۱	۵۴۰۵	۱۱۵۳۰۴	۲	۰
آران و بیدگل	۲۳۵۶	۱۲۵۴	۲۷۲۸۵	۲۳۵۶	۱۲۵۴	۲۷۲۸۵	۲	۰
اردستان	۵۲۳	۸۱۸	۱۷۵۹۱	۵۲۳	۸۱۸	۱۷۵۹۱	۰	۰
اصفهان	۷۴۶	۵۶۷	۱۳۱۴۶	۷۴۶	۵۶۷	۱۳۱۴۶	۰	۰
برخوارومیمه	۱۷۸۹	۹۹۷	۱۲۴۴۶	۱۷۸۹	۹۹۷	۱۲۴۴۶	۰	۰
تیران و کرون	۴	//	۲	۴	//	۲	۰	۰
چادگان	۱	۰	۰	۱	۰	۰	۰	۰
خمینی شهر	۳	//	۲	۳	//	۲	۰	۰
خوانسار	۲	۰	۰	۲	۰	۰	۰	۰
سمیرم	۰	۰	۰	۰	۰	۰	۰	۰
شهرضا	۹۱	۱۲۵	۲۶۲۸	۹۱	۱۲۵	۲۶۲۸	۰	۰
فریدن	۲	//	۱	۲	//	۱	۰	۰
فریدونشهر	۰	۰	۰	۰	۰	۰	۰	۰
فلاورجان	۱	۰	۰	۱	۰	۰	۰	۰
کاشان	۸۴۱	۲۹۲	۶۸۲۸	۸۴۱	۲۹۲	۶۸۲۸	۰	۰
گلپایگان	۵۵	۵	۹۴	۵۵	۵	۹۴	۰	۰
لنجان	۵	۳	۵۱	۵	۳	۵۱	۰	۰
مبارکه	۹	۴	۶۰	۹	۴	۶۰	۰	۰
نائین	۲۰۸	۲۲	۲۰۲	۲۰۸	۲۲	۲۰۲	۰	۰
نجف آباد	۱۰	۳۲	۶۱	۱۰	۳۲	۶۱	۰	۰
نطنز	۱۰۲۵	۱۱۸۴	۲۴۵۹۶	۱۰۲۵	۱۱۸۴	۲۴۵۹۶	۰	۰



۴۸- تعداد بهره‌برداری، سطح کاشت و مقدار تولید بونجه و اسپرس (خشک) برحسب شهرستان (بهره‌برداری - هکتار - تن) (فضای باز)

شهرستان	کل			آبی			دیم		
	تعداد	سطح کاشت	تولید	تعداد	سطح کاشت	تولید	تعداد	سطح کاشت	تولید
اصفهان	۴۲۲۶۱	۲۱۶۹۳	۱۷۲۴۱۲	۴۲۲۲۰	۲۱۵۰۹	۱۷۲۰۲۷	۷۶	۱۸۲	۴۷۵
آرن و بیدگل	۲۷۱۵	۶۷۵	۵۳۸۰	۲۷۱۵	۶۷۵	۵۳۸۰	.	.	.
اردستان	۱۱۶۷	۲۱۲	۱۷۰۵	۱۱۶۷	۲۱۲	۱۷۰۵	.	.	.
اصفهان	۶۲۲۲	۴۴۷۱	۳۷۶۷۳	۶۲۲۲	۴۴۷۱	۳۷۶۷۳	.	.	.
برخورومیمه	۲۱۸۶	۸۸۵	۶۳۰۳	۲۱۸۶	۸۸۵	۶۳۰۳	.	.	.
تیران و کرون	۲۳۶۶	۵۶۱	۵۰۰۳	۲۳۶۶	۵۶۱	۵۰۰۳	.	.	.
چادگان	۱۶۹۲	۱۰۹۴	۷۹۲۱	۱۶۸۲	۹۶۴	۷۸۷۵	۱۲	۵۰	۴۶
خمیتی شهر	۸۶۱	۲۱۸	۲۰۶۱	۸۶۱	۲۱۸	۲۰۶۱	.	.	.
خوانسار	۱۹۸۵	۹۹۹	۶۹۲۲	۱۹۸۲	۹۶۱	۶۸۲۰	۲۳	۳۸	۱۲
سمیرم	۹۵۱	۱۳۱۲	۹۲۴۴	۹۲۶	۱۲۸۵	۹۱۵۲	۷	۲۷	۹۲
شهرضا	۷۰۸	۲۲۲	۲۸۷۸	۷۰۸	۲۲۲	۲۸۷۸	.	.	.
فریدن	۲۶۷۹	۲۱۸۷	۱۳۲۲۱	۲۶۷۶	۲۱۲۹	۱۳۲۸۶	۱۶	۴۹	۵۵
فریدونشهر	۲۶۰۸	۱۲۸۰	۸۹۰۷	۲۶۰۶	۱۳۶۱	۸۸۲۲	۱۷	۱۹	۸۵
فلاورجان	۸۸۲	۳۶۱	۲۳۵۶	۸۸۲	۳۶۱	۲۳۵۶	.	.	.
کاشان	۱۹۵۵	۳۱۶	۲۱۰۴	۱۹۵۵	۳۱۶	۲۱۰۴	.	.	.
کلیایگان	۶۰۱۱	۴۲۷۲	۳۶۱۶۲	۶۰۱۱	۴۲۷۱	۳۶۱۵۸	۱	۵	۵
لنجان	۲۵۹	۲۸۰	۲۵۰۶	۲۵۹	۲۸۰	۲۵۰۶	.	.	.
مبارکه	۵۵۹	۸۷۲	۸۲۵۰	۵۵۹	۸۷۲	۸۲۵۰	.	.	.
نکین	۱۹۸۲	۱۵۰	۱۳۲۹	۱۹۸۲	۱۵۰	۱۳۲۹	.	.	.
نجف آباد	۱۸۰۷	۶۷۷	۷۲۹۲	۱۸۰۷	۶۷۷	۷۲۹۲	.	.	.
نطنز	۱۵۶۲	۲۲۶	۲۶۷۵	۱۵۶۲	۲۲۶	۲۶۷۵	.	.	.

۴۹- تعداد بهره‌برداری، سطح کاشت و مقدار تولید شبدر (خشک) برحسب شهرستان (بهره‌برداری - هکتار - تن (فضای باز))

شهرستان	کل			آبی			دیم		
	تعداد	سطح کاشت	تولید	تعداد	سطح کاشت	تولید	تعداد	سطح کاشت	تولید
اصفهان	۵۰۳۵	۱۰۰۶	۵۱۷۵	۵۰۳۵	۱۰۰۶	۵۱۷۵	.	.	.
آران و بیدگل	.	.	.	.	.	.	.	.	.
اردستان	۵	۱	۲	۵	۱	۲	.	.	.
اصفهان	۲۴۶	۱۰۵	۶۶۸	۲۴۶	۱۰۵	۶۶۸	.	.	.
برخورمی	۲۶	۴	۲۴	۲۶	۴	۲۴	.	.	.
تیران و کرون	۲۹۰	۴۲	۲۲۴	۲۹۰	۴۲	۲۲۴	.	.	.
چادگان	۲۰۷	۶۲	۲۸۲	۲۰۷	۶۲	۲۸۲	.	.	.
خمینی شهر	۲۲۸	۳۹	۱۷۸	۲۲۸	۳۹	۱۷۸	.	.	.
خوانسار	۱۸۷	۳۲	۱۱۴	۱۸۷	۳۲	۱۱۴	.	.	.
سمیرم	۱۰۱	۲۷	۲۰۷	۱۰۱	۲۷	۲۰۷	.	.	.
شهرضا	۱۱	۶	۴۴	۱۱	۶	۴۴	.	.	.
فریدن	۹۶	۲۸	۱۱۹	۹۶	۲۸	۱۱۹	.	.	.
فریدونشهر	۲۷۲	۵۰	۲۷۴	۲۷۲	۵۰	۲۷۴	.	.	.
فلاورجان	۶۹۳	۲۱۵	۱۳۷۴	۶۹۳	۲۱۵	۱۳۷۴	.	.	.
کاشان	۲۶۱	۳۱	۱۴۶	۲۶۱	۳۱	۱۴۶	.	.	.
کلیایگان	۱۲۴۲	۱۹۱	۷۶۹	۱۲۴۲	۱۹۱	۷۶۹	.	.	.
لنجان	۲۹۶	۵۵	۱۹۹	۲۹۶	۵۵	۱۹۹	.	.	.
میارکه	۴۵	۱۹	۹۳	۴۵	۱۹	۹۳	.	.	.
نائین	۱	⊙	⊙	۱	⊙	⊙	.	.	.
نجف آباد	۴۰۸	۷۰	۳۰۰	۴۰۸	۷۰	۳۰۰	.	.	.
نطنز	۳۱۸	۲۸	۱۵۲	۳۱۸	۲۸	۱۵۲	.	.	.

۵۰- تعداد بهره‌برداری، سطح کاشت و مقدار تولید ذرت خوشه‌ای و علوفه‌ای برحسب شهرستان (بهره‌برداری - هکتار - تن) (فضای باز)

شهرستان	کل			آبی			دیم		
	تعداد	سطح کاشت	تولید	تعداد	سطح کاشت	تولید	تعداد	سطح کاشت	تولید
اصفهان.....	۴۲۲۵	۵۶۸۶	۲۶۰۰۵۷	۴۲۲۵	۵۶۸۶	۲۶۰۰۵۷	.	.	.
آران و بیدگل.....	۱۸۸	۱۰۴	۴۱۰۳	۱۸۸	۱۰۴	۴۱۰۳	.	.	.
اردستان.....	۲۵۴	۱۵۰	۴۴۷۱	۲۵۴	۱۵۰	۴۴۷۱	.	.	.
اصفهان.....	۱۲۲۷	۲۱۳۹	۱۱۳۸۶۶	۱۲۲۷	۲۱۳۹	۱۱۳۸۶۶	.	.	.
برخوارومیمه.....	۴۶۸	۱۰۶۳	۴۴۲۵۲	۴۶۸	۱۰۶۳	۴۴۲۵۲	.	.	.
تیران و کرون.....	۳۴	۹	۳۰۴	۳۴	۹	۳۰۴	.	.	.
چادگان.....	.	.	.	.	.	.	.	.	.
خمینی شهر.....	۱۰۳	۵۱	۲۵۹۱	۱۰۳	۵۱	۲۵۹۱	.	.	.
خوانسار.....	۷	۳	۱۵	۷	۳	۱۵	.	.	.
سمیرم.....	۱	⊙	⊙	۱	⊙	⊙	.	.	.
شهرضا.....	۱۶۰	۵۰۷	۲۲۴۵۸	۱۶۰	۵۰۷	۲۲۴۵۸	.	.	.
فریدن.....	۱	⊙	⊙	۱	⊙	⊙	.	.	.
فریدونشهر.....	.	.	.	.	.	.	.	.	.
فلاورجان.....	۱۷	۱۲	۶۹۸	۱۷	۱۲	۶۹۸	.	.	.
کاشان.....	۲۰۶	۳۰	۷۲۲	۲۰۶	۳۰	۷۲۲	.	.	.
گلپایگان.....	۶۰۷	۵۰۳	۲۳۱۹۱	۶۰۷	۵۰۳	۲۳۱۹۱	.	.	.
لنجان.....	۱۱	۲۷	۱۲۸۲	۱۱	۲۷	۱۲۸۲	.	.	.
مبارکه.....	۳۹	۲۵۶	۱۱۷۰۹	۳۹	۲۵۶	۱۱۷۰۹	.	.	.
نائین.....	۱۹۰	۱۰	۱۲۹	۱۹۰	۱۰	۱۲۹	.	.	.
نجف آباد.....	۲۶۹	۴۰۴	۱۳۶۳۲	۲۶۹	۴۰۴	۱۳۶۳۲	.	.	.
نطنز.....	۵۳۴	۴۱۳	۱۵۵۶۶	۵۳۴	۴۱۳	۱۵۵۶۶	.	.	.

۵۱- تعداد بهره‌برداری، سطح کاشت و مقدار تولید سبب زمینی برحسب شهرستان (فضای باز) (بهره‌برداری - هکتار - تن)

شهرستان	کل			آبی			دیم		
	تعداد	سطح کاشت	تولید	تعداد	سطح کاشت	تولید	تعداد	سطح کاشت	تولید
اصفهان	۲۱۴۶۴	۱۴۶۵۸	۲۹۹۷۷۷	۲۱۴۶۴	۱۴۶۵۶	۲۹۹۷۷۷	۲	۲	۲
آران و بیدگل	۲	//	۱	۲	//	۱	.	.	.
اردستان	۶۱۷	۲۹	۲۹۸	۶۱۷	۲۹	۲۹۸	.	.	.
اصفهان	۱۳۳۸	۹۰۶	۱۲۶-۱	۱۳۳۸	۹۰۶	۱۲۶-۱	.	.	.
برخوارومیمه	۸۳۵	۱۵۴	۲۲۷۶	۸۳۵	۱۵۲	۲۲۷۶	۱	۱	۱
تیران و کرون	۱۰۰۱	۲۶۴	۷۷۴۲	۱۰۰۱	۲۶۴	۷۷۴۲	.	.	.
چادگان	۱۷۰۵	۱۸۷۹	۲۸۱۷۲	۱۷۰۵	۱۸۷۹	۲۸۱۷۲	.	.	.
خمینی شهر	۱۴۳۰	۲۶۰	۸۱۸۱	۱۴۳۰	۲۶۰	۸۱۸۱	.	.	.
خوانسار	۷۷۵	۳۹۵	۷۷۵	۷۷۵	۳۹۵	۷۷۵	.	.	.
سمیرم	۲۳۹	۱۲۰۹	۳۱۲۲۵	۲۳۸	۱۲۰۸	۳۱۲۲۵	۱	۱	۱
شهرضا	۶۶	۳۵	۷۸۵	۶۶	۳۵	۷۸۵	.	.	.
فریدن	۵۲۷۵	۶۲۲۶	۱۰۴۳۷۱	۵۲۷۵	۶۲۲۶	۱۰۴۳۷۱	.	.	.
فریدونشهر	۲۰۱۹	۱۸۰۴	۳۲۲۵۳	۲۰۱۹	۱۸۰۴	۳۲۲۵۳	.	.	.
فلاورجان	۲۶۵۲	۹۹۴	۲۴۳۰۸	۲۶۵۲	۹۹۴	۲۴۳۰۸	.	.	.
کاشان	۱۳۷۶	۷۲	۷۶۲	۱۳۷۶	۷۲	۷۶۲	.	.	.
گلپایگان	۲۲۱	۳۶۶	۱۰۴۳۱	۲۲۱	۳۶۶	۱۰۴۳۱	.	.	.
لنجان	۱۸۷	۱۷۰	۴۱۲۲	۱۸۷	۱۷۰	۴۱۲۲	.	.	.
مبارکه	۲۲	۱۸	۶۹۵	۲۲	۱۸	۶۹۵	.	.	.
نائین	۶۰۲	۱۹	۲۳۲	۶۰۲	۱۹	۲۳۲	.	.	.
نجف آباد	۲۸۰	۱۳۹	۲۹۸۴	۲۸۰	۱۳۹	۲۹۸۴	.	.	.
نطنز	۴۱۷	۱۷	۲۵۴	۴۱۷	۱۷	۲۵۴	.	.	.

(بهره‌برداری - هکتار - تن)

۵۲- تعداد بهره‌برداری، سطح کاشت و مقدار تولید پیاز برحسب شهرستان (فضای باز)

شهرستان	کل			آبی			دیم		
	تعداد	سطح کاشت	تولید	تعداد	سطح کاشت	تولید	تعداد	سطح کاشت	تولید
اصفهان	۹۸۲۵	۲۴۵۷	۱۲۷۰۸۱	۹۸۲۵	۲۴۵۷	۱۲۷۰۸۱	.	.	.
آران و بیدگل	۱۹۹۱	۱۰۰	۲۸۶۸	۱۹۹۱	۱۰۰	۲۸۶۸	.	.	.
اردستان	۳۰۷	۲۵	۸۱۱	۳۰۷	۲۵	۸۱۱	.	.	.
اصفهان	۲۶۷۶	۱۲۷۵	۷۳۷۲۲	۲۶۷۶	۱۲۷۵	۷۳۷۲۲	.	.	.
برخورومیه	۱۲۷	۱۳	۲۲۶	۱۲۷	۱۳	۲۲۶	.	.	.
فیروزکوه	۱۲۲	۴	۹۱	۱۲۲	۴	۹۱	.	.	.
چادگان	۲	⊙	⊙	۲	⊙	⊙	.	.	.
خمینی شهر	۲۲	۱۷	۲۹۲	۲۲	۱۷	۲۹۲	.	.	.
خواتسار	۲	⊙	⊙	۲	⊙	⊙	.	.	.
سمیرم	۲	⊙	⊙	۲	⊙	⊙	.	.	.
شهرضا	۵۷	۹	۳۰۱	۵۷	۹	۳۰۱	.	.	.
فریدن	۴	۱	۱۶	۴	۱	۱۶	.	.	.
فریدونشهر	.	.	.	.	.	.	.	.	.
فلاورجان	۶۷۶	۲۵۹	۲۵۳۲۱	۶۷۶	۲۵۹	۲۵۳۲۱	.	.	.
کاشان	۱۶۱۵	۶۵	۱۳۳۶	۱۶۱۵	۶۵	۱۳۳۶	.	.	.
گلپایگان	۶۰	۷۲	۱۱۱۷	۶۰	۷۲	۱۱۱۷	.	.	.
لنجان	۱۰۶	۵۸	۵۰۳	۱۰۶	۵۸	۵۰۳	.	.	.
مبارکه	۱۷۶	۲۳۰	۱۲۲۶۲	۱۷۶	۲۳۰	۱۲۲۶۲	.	.	.
نائین	۲۵۹	۶	۱۰۹	۲۵۹	۶	۱۰۹	.	.	.
نجف آباد	۲۲۹	۷۲	۲۸۸۵	۲۲۹	۷۲	۲۸۸۵	.	.	.
نطنز	۱۱۵۱	۳۸	۹۰۶	۱۱۵۱	۳۸	۹۰۶	.	.	.

۵۳- تعداد بهره‌برداری، سطح کاشت و مقدار تولید گوجه فرنگی برحسب شهرستان (بهره‌برداری - هکتار - تن) (فضای باز)

شهرستان	کل			آبی			دیم		
	تعداد	سطح کاشت	تولید	تعداد	سطح کاشت	تولید	تعداد	سطح کاشت	تولید
اصفهان	۱۰۲۷۶	۱۰۴۲	۲۵۶۲۵	۱۰۲۷۶	۱۰۴۲	۲۵۶۲۵	-	-	-
آران و بیدگل	۹۸۲	۲۷	۲۸۹	۹۸۲	۲۷	۲۸۹	-	-	-
اردستان	۱۴۴	۳	۷۵	۱۴۴	۳	۷۵	-	-	-
اصفهان	۱۸۰۸	۲۸۸	۱۲۳۰۶	۱۸۰۸	۲۸۸	۱۲۳۰۶	-	-	-
برخورومیمه	۲۲۵	۱۲	۲۲۵	۲۲۵	۱۲	۲۲۵	-	-	-
تبریز و کرون	۸۲۷	۵۰	۵۰۶	۸۲۷	۵۰	۵۰۶	-	-	-
چادگان	۱۷۲	۱۸	۲۵۷	۱۷۲	۱۸	۲۵۷	-	-	-
خمینی شهر	۲۵۶	۲۸	۶۵۵	۲۵۶	۲۸	۶۵۵	-	-	-
خوانسار	۳۷	۴	۲۰	۳۷	۴	۲۰	-	-	-
سمیرم	۲	۱	۸	۲	۱	۸	-	-	-
شهرضا	۸۰	۱۰	۲۱۲	۸۰	۱۰	۲۱۲	-	-	-
فریدن	۶۵	۲	۳۰	۶۵	۲	۳۰	-	-	-
فریدونشهر	۱۷	//	۵	۱۷	//	۵	-	-	-
فلاورجان	۱۶۹	۲۲	۷۸۵	۱۶۹	۲۲	۷۸۵	-	-	-
کاشان	۱۵۶۵	۱۲۶	۳۰۰۰	۱۵۶۵	۱۲۶	۳۰۰۰	-	-	-
گلبایگان	۱۲۲۰	۲۱۶	۲۱۹۸	۱۲۲۰	۲۱۶	۲۱۹۸	-	-	-
لنجان	۱۹۸	۹	۱۱۶	۱۹۸	۹	۱۱۶	-	-	-
میارکه	۷۸	۱۳	۲۴۹	۷۸	۱۳	۲۴۹	-	-	-
نابین	۵۱۰	۵	۶۸	۵۱۰	۵	۶۸	-	-	-
نجف آباد	۹۲۴	۸۵	۲۰۰۰	۹۲۴	۸۵	۲۰۰۰	-	-	-
نطنز	۱۰۴۴	۲۱	۳۹۰	۱۰۴۴	۲۱	۳۹۰	-	-	-

۵۴- تعداد بهره‌برداری، سطح کاشت و مقدار تولید هویج، ترب، شلغم و چغندر لیبی بر حسب شهرستان (بهره‌برداری - هکتار - تن)

(فضای باز)

شهرستان	کل			آبی			دیم		
	تعداد	سطح کاشت	تولید	تعداد	سطح کاشت	تولید	تعداد	سطح کاشت	تولید
اصفهان	۹۹۱۱	۱۷۳۹	۵۴۵۸۶	۹۹۱۱	۱۷۳۹	۵۴۵۸۶	.	.	.
آران و بیدگل	۱۸۰۵	۳۳۳	۱۱۴۹۸	۱۸۰۵	۳۳۳	۱۱۴۹۸	.	.	.
اردستان	۶۴۴	۳۴	۷۶۱	۶۴۴	۳۴	۷۶۱	.	.	.
اصفهان	۱۶۲۱	۲۵۴	۸۹۹۰	۱۶۲۱	۲۵۴	۸۹۹۰	.	.	.
برخوار و میمه	۲۴۱	۴۱	۸۹۹	۲۴۱	۴۱	۸۹۹	.	.	.
تبریز و کرون	۴۰۰	۷۵	۲۵۶۳	۴۰۰	۷۵	۲۵۶۳	.	.	.
چادگان	۵	۱	۴۱	۵	۱	۴۱	.	.	.
خمینی شهر	۸۷۶	۱۵۱	۵۲۳۳	۸۷۶	۱۵۱	۵۲۳۳	.	.	.
خوانسار	۱۲	//	۵	۱۲	//	۵	.	.	.
سمیرم	۴	//	۹	۴	//	۹	.	.	.
شهرضا	۱۵	۵	۷۴	۱۵	۵	۷۴	.	.	.
فریدن	۳۳	۹	۲۶۴	۳۳	۹	۲۶۴	.	.	.
فریدونشهر	۷	۱	۱۰	۷	۱	۱۰	.	.	.
قلاورجان	۷۰۳	۲۰۰	۷۴۳۳	۷۰۳	۲۰۰	۷۴۳۳	.	.	.
کاشان	۴۲۰	۳۲	۶۶۹	۴۲۰	۳۲	۶۶۹	.	.	.
کلیایگان	۲۸	۲۱	۶۰۰	۲۸	۲۱	۶۰۰	.	.	.
لنجان	۳۲	۴	۵۵	۳۲	۴	۵۵	.	.	.
مبارکه	۱۶	۷	۲۱۱	۱۶	۷	۲۱۱	.	.	.
نائین	۱۸۹۶	۵۲	۱۰۲۷	۱۸۹۶	۵۲	۱۰۲۷	.	.	.
نجف آباد	۱۳۱	۱۸	۴۰۰	۱۳۱	۱۸	۴۰۰	.	.	.
نطنز	۱۰۴۱	۲۲۰	۱۳۶۷۴	۱۰۴۱	۲۲۰	۱۳۶۷۴	.	.	.

۵۵- تعداد بهره‌برداری، سطح کاشت و مقدار تولید سایر سبزیجات<sup>(۱)</sup> بر حسب شهرستان (بهره‌برداری - هکتار - تن (فضای باز))

شهرستان	کل			آبی			مید		
	تعداد	سطح کاشت	تولید	تعداد	سطح کاشت	تولید	تعداد	سطح کاشت	تولید
اصفهان	۱۲۱۹۷	۲۶۰۳	۹۲۲۱۲	۱۲۱۹۷	۲۶۰۳	۹۲۲۱۲	.	.	.
آران و بیدگل	۱۴۱۲	۲۸۹	۱۲۷۲۰	۱۴۱۲	۲۸۹	۱۲۷۲۰	.	.	.
اردستان	۲۲۸	۲۲	۵۱۸	۲۲۸	۲۲	۵۱۸	.	.	.
اصفهان	۲۹۶۱	۹۲۱	۱۹۸۵۸	۲۹۶۱	۹۲۱	۱۹۸۵۸	.	.	.
برخوارومیمه	۵۸	۲۰	۲۵۲	۵۸	۲۰	۲۵۲	.	.	.
نیران و کرون	۷۹۰	۲۴۰	۸۲۹۹	۷۹۰	۲۴۰	۸۲۹۹	.	.	.
چادگان	۱۲۲	۲۹	۲۲۲	۱۲۲	۲۹	۲۲۲	.	.	.
خمینی شهر	۴۹۲	۱۰۷	۱۷۷۶	۴۹۲	۱۰۷	۱۷۷۶	.	.	.
خونسار	۳۰	۲	۱۲	۳۰	۲	۱۲	.	.	.
سمیرم	۲	⊙	⊙	۲	⊙	⊙	.	.	.
شهرضا	۱۰۲	۳۵	۲۲۲	۱۰۲	۳۵	۲۲۲	.	.	.
فریدن	۲۰	۲	۱۰	۲۰	۲	۱۰	.	.	.
فریدنشهر	۵	//	//	۵	//	//	.	.	.
فلاورجان	۱۳۱۵	۴۵۰	۱۹۱۸۳	۱۳۱۵	۴۵۰	۱۹۱۸۳	.	.	.
کاشان	۱۸۶۵	۷۶۲	۱۹۲۰۴	۱۸۶۵	۷۶۲	۱۹۲۰۴	.	.	.
گلپایگان	۲۲۰	۳۰	۲۷۷	۲۲۰	۳۰	۲۷۷	.	.	.
لنجان	۷۱	۳	۲۹	۷۱	۳	۲۹	.	.	.
مبارکه	۲۲۷	۲۰۱	۱۶۰۴	۲۲۷	۲۰۱	۱۶۰۴	.	.	.
نالین	۴۸۵	۶	۶۱	۴۸۵	۶	۶۱	.	.	.
نجف آباد	۸۵۶	۱۶۱	۶۱۵۲	۸۵۶	۱۶۱	۶۱۵۲	.	.	.
نطنز	۸۲۳	۷۸	۱۳۹۰	۸۲۳	۷۸	۱۳۹۰	.	.	.

(۱) بادنجان، انواع کدو، نخودفرنگی، لوبیاسبزه، کاهو، انواع کلم، کرفس، اسفناج، جعفری، گشنیز(برگی)، شاهی، تره فرنگی، ریحان، نعناع، ترخون، سفلیا مرزه، مارچوبه، سیرسیزه، پیازچه، بامیه، فلفل، تربچه، شوید، آندبو، آرتیشو و ...



(بهره‌برداری - هکتار - تن)

۵۶- تعداد بهره‌برداری، سطح کاشت و مقدار تولید تنباکو برحسب شهرستان

(فضای باز)

شهرستان	کل			آبی			مرد		
	تعداد	سطح کاشت	تولید	تعداد	سطح کاشت	تولید	تعداد	سطح کاشت	تولید
اصفهان	۱۴۵۱	۲۸۳	۸۱۱	۱۴۵۱	۲۸۳	۸۱۱	.	.	.
آران و بیدگل	۲۳۲	۲۲	۹۷	۲۳۲	۲۲	۹۷	.	.	.
اردستان	.	.	.	.	.	.	.	.	.
اصفهان	۵۵	۸	۲۰	۵۵	۸	۲۰	.	.	.
برخوارومیمه	۱۶	۵	۱۰	۱۶	۵	۱۰	.	.	.
تبران و گرون	.	.	.	.	.	.	.	.	.
چادگان	.	.	.	.	.	.	.	.	.
خمینی شهر	۲۶۲	۷۶	۱۴۷	۲۶۲	۷۶	۱۴۷	.	.	.
خوانسار	۱۸۰	۲۲	۱۲۶	۱۸۰	۲۲	۱۲۶	.	.	.
سمیرم	.	.	.	.	.	.	.	.	.
شهرضا	.	.	.	.	.	.	.	.	.
فریدن	۱	⊙	⊙	۱	⊙	⊙	.	.	.
فریدونشهر	.	.	.	.	.	.	.	.	.
فلاورجان	.	.	.	.	.	.	.	.	.
کاشان	۵۸	۱۷	۴۴	۵۸	۱۷	۴۴	.	.	.
گلپایگان	۵۳۰	۱۰۹	۳۶۱	۵۳۰	۱۰۹	۳۶۱	.	.	.
لنجان	.	.	.	.	.	.	.	.	.
مبارکه	.	.	.	.	.	.	.	.	.
نائین	.	.	.	.	.	.	.	.	.
نجف آباد	.	.	.	.	.	.	.	.	.
نطنز	۱۷	۲	۷	۱۷	۲	۷	.	.	.

۵۷- تعداد بهره‌برداری، سطح کاشت و مقدار تولید آرز برحسب شهرستان  
(بهره‌برداری - هکتار - تن)  
(فضای باز)

شهرستان	کل		آبی			دیم		تولید
	تعداد	سطح کاشت	تولید	تعداد	سطح کاشت	تولید	تعداد	
اصفهان	۱۷۳۵	۱۷۰۱	۴۴۶۳	۱۷۳۵	۱۷۰۱	۴۴۶۳	.	
آران و بیدگل	۱۰۸	۱۰۴	۲۳۱	۱۰۸	۱۰۴	۲۳۱	.	
اردستان	۱۸۹	۱۳۶	۲۹۸	۱۸۹	۱۳۶	۲۹۸	.	
اصفهان	۳۲۱	۲۳۵	۶۲۱	۳۲۱	۲۳۵	۶۲۱	.	
برخورومیه	۷۵	۴۷	۱۲۹	۷۵	۴۷	۱۲۹	.	
تیران و کرون	۱۶	۲	۱۰	۱۶	۲	۱۰	.	
چادگان	۲	⊙	⊙	۲	⊙	⊙	.	
خمینی شهر	۲۲	۲	۸	۲۲	۲	۸	.	
خونسار	.	.	.	.	.	.	.	
سمیرم	۱	⊙	⊙	۱	⊙	⊙	.	
شهرضا	۱۷۱	۴۶۰	۱۲۵۳	۱۷۱	۴۶۰	۱۲۵۳	.	
فریدن	۱	⊙	⊙	۱	⊙	⊙	.	
فریدونشهر	۱	⊙	⊙	۱	⊙	⊙	.	
فلاورجان	۱۳	۲	۱۵	۱۳	۲	۱۵	.	
کاشان	۲	⊙	⊙	۲	⊙	⊙	.	
گلپایگان	۲۹	۱۰	۳۱	۲۹	۱۰	۳۱	.	
لنجان	۲۶	۱۹	۵۲	۲۶	۱۹	۵۲	.	
مبارکه	۵۸۷	۶۵۲	۱۷۳۴	۵۸۷	۶۵۲	۱۷۳۴	.	
نائین	۱۰۰	۵	۱۰۰	۱۰۰	۵	۱۰۰	.	
نجف آباد	۲۳	۸	۲۳	۲۳	۸	۲۳	.	
نطنز	۱۹	۱۱	۲۹	۱۹	۱۱	۲۹	.	

۵۸- تعداد بهره‌برداری، سطح کاشت و مقدار تولید آفتابگردان آجیلی برحسب شهرستان (بهره‌برداری - هکتار - تن) (قضای باز)

شهرستان	کل			آبی			دیم		
	تعداد	سطح کاشت	تولید	تعداد	سطح کاشت	تولید	تعداد	سطح کاشت	تولید
اصفهان	۲۲۲۹	۲۵۶۱	۹۲۲۶	۲۲۲۲	۲۵۵۸	۹۲۲۶	۷	۳	//
آران و بیدگل	۲۹۷	۶۵	۱۸۸	۲۹۰	۶۲	۱۸۸	۷	۳	//
اردستان	۸۷	۲۲	۲۵	۸۷	۲۲	۲۵	.	.	.
اصفهان	۷۶۷	۵۸۵	۱۳۲۸	۷۶۷	۵۸۵	۱۳۲۸	.	.	.
برخورومیمه	۱۵۳۵	۲۶۲۹	۵۲۹۷	۱۵۳۵	۲۶۲۹	۵۲۹۷	.	.	.
تبریز و کرون	۲۵	۲	۵	۲۵	۲	۵	.	.	.
چادگان	۴	//	//	۴	//	//	.	.	.
خمینی شهر	۲۳	۵	۱۰	۲۳	۵	۱۰	.	.	.
خونسار	۲	⊙	⊙	۲	⊙	⊙	.	.	.
سمیرم	.	.	.	.	.	.	.	.	.
شهرضا	۲۲۹	۹۰۵	۱۸۲۳	۲۲۹	۹۰۵	۱۸۲۳	.	.	.
فریدن	۴	//	//	۴	//	//	.	.	.
فریدونشهر	.	.	.	.	.	.	.	.	.
فلاورجان	.	.	.	.	.	.	.	.	.
کاشان	۹۶	۶	۱۱	۹۶	۶	۱۱	.	.	.
کلیایگان	۱۱	۶۲	۹۵	۱۱	۶۲	۹۵	.	.	.
لتجان	۷	۵۲	۱۵۸	۷	۵۲	۱۵۸	.	.	.
مبارکه	۶۱	۷۵	۱۵۹	۶۱	۷۵	۱۵۹	.	.	.
نقین	۷۳۲	۷۵	۹۹	۷۳۲	۷۵	۹۹	.	.	.
نجف آباد	۱۱۶	۲۷	۶۷	۱۱۶	۲۷	۶۷	.	.	.
نطنز	۲۲	۱۷	۲۸	۲۲	۱۷	۲۸	.	.	.



# فصل چهارم

## باغداری

(تولید محصولات دائمی در فضای باز)

و

تولید گلخانه‌ای

۶- تعداد بهره‌برداری، سطح کاشت ساده، تعداد درخت و مقدار تولید محصولات دائمی برحسب نام محصول (بهره‌برداری - هکتار - هزار اصله - تن)

(فضای باز)

تولید	کاشت مجتمع ساده (تک محصولی)			کل		نام محصول	
	تعداد درخت		سطح کاشت	تعداد بهره‌برداری	تولید		تعداد بهره‌برداری
	نهال	بارور					
XX	۹۰۷۳	۱۷۹۶۶	۳۴۰۴۰	XX	XX	XX	جمع
۱۲۶۹۲۲	۱۷۲۸	۲۹۵۲	۱۱۸۳۷	۹۷۶۱	۱۳۹۶۶۹	۲۸۶۲۸	سیب
۲۰۲۷	۷	۱۳۱	۲۸۰	۵۷۱	۶۱۳۰	۸۹۲۶	کلابی
۲۸۲۹	۶۶	۱۸۸	۲۱۱	۵۲۲	۵۶۷۲	۸۸۷۶	به
۲۷۵۰	۹۸	۲۲۸	۲۳۲	۱۹۷۶	۶۶۹۱	۱۲۶۲۰	گیلاس و آلبالو
۲۲۳۱	۵۹	۱۵۰	۲۴۲	۱۴۰۵	۷۷۱۱	۲۳۵۲۰	زردآلو و قهسی
۱۲۰۳	۷۸	۷۰	۱۴۵	۴۰۶	۳۱۷۰	۶۱۳۲	هلو، شلیل و شفتالو
۲۲۸۱	۱۹	۲۰۶	۲۲۲	۱۷۵۵	۶۲۲۴	۱۷۰۲۳	انواع آلو و گوجه
۹۷	۱	۹	۱۶	۱۲۷	۱۷۲۲	۱۷۰۸۲	انجیر آبی
.	.	.	.	.	۱	۱۲	انجیر دیم
//	//	//	//	۱	۱	۹۲	پرتغال
.	.	.	.	.	//	۲۰	نارنگی
.	.	.	.	.	//	۱۳	لیمو شیرین
.	.	.	.	.	//	۵	لیموترش (شامل لیمو عمانی)
.	.	.	.	.	.	.	گریپ فروت
.	.	.	.	.	۳	۱۴۶	سایر مرکبات <sup>(۱)</sup>
.	.	.	.	.	.	.	موز
.	.	.	.	.	.	.	کیوی
۳۱	۱۸۰	۱۵	۲۵۸	۶۲	۲۸	۲۴۷	زیتون
۲۵۶۷۹	۳۲۲	۲۴۴۸	۲۳۲۶	۱۱۹۸۵	۴۰۹۶۸	۲۹۳۰۹	انار
۶۳۷	۹	۴۰	۱۲۲	۲۹۹	۹۸۰	۱۸۳۲	خرما
۲۲۲۰	۷۴۶	۱۳۵۲	۳۱۹۴	۷۷۲۵	۵۵۶۲	۲۸۴۶۵	بادام آبی
۲۶	۳۸۵	۲۸	۴۵۸	۲۲۸	۳۵	۲۹۱	بادام دیم
۱۵۷۶	۲۰۶	۱۶۲	۱۶۶۸	۲۲۶۸	۵۹۵۱	۳۹۲۰۴	گردو
//	۳	//	۵	۲۹	۷	۶۳۸	فندق
۱۱۸۷	۲۲۷۴	۷۹۹	۲۹۷۵	۱۶۹۲	۱۲۰۲	۲۱۲۴	پسته
۳۳۲۰۳	۳۲۲	۶۱۳۷	۵۰۱۱	۲۷۳۸۰	۳۷۵۲۲	۵۱۷۱۹	انگور آبی
۱	//	۱	۱	۸	۵	۲۶	انگور دیم
//	-	-	//	۵	۳۱	۴۰۳	توت فرنگی

۶۰- تعداد بهره‌برداری، سطح کاشت ساده، تعداد درخت و مقدار تولید محصولات دائمی برحسب نام محصول (دنباله)  
(بهره‌برداری - هکتار - هزار اصله - تن)

(فضای باز)

تولید	کاشت پراکنده			کاشت مجتمع مخلوط (چندمحصولی)			تولید	تعداد بهره‌برداری	نام محصول
	تعداد درخت		تعداد بهره‌برداری	تعداد درخت		تعداد بهره‌برداری			
	نهال	بارور		نهال	بارور				
XX	۵۶۸	۱۳۵۵	XX	XX	۱۷۲۳	۴۱۴۴	XX	جمع	
۷۲۷	۱۵	۵۱	۹۸۵۲	۳۹۹۷	۱۳۱	۲۲۹	۹۴۶۷	سیب	
۱۳۸	۲	۹	۲۷۷۰	۲۹۴۵	۳۲	۱۳۲	۴۸۰۶	گلابی	
۲۲۸	۸	۱۷	۲۹۹۰	۲۵۹۵	۵۲	۱۷۴	۴۳۸۹	به	
۲۹۳	۱۰	۲۷	۲۹۱۴	۳۴۴۷	۱۲۷	۲۲۳	۶۸۳۴	گیلاس و آلبانوی	
۸۴۴	۲۰	۶۰	۱۰۱۷۴	۴۴۳۵	۱۶۲	۳۲۳	۱۲۰۶۳	زردآلو و فیسی	
۲۲۳	۱۳	۱۵	۲۵۹۲	۱۷۴۴	۱۶۱	۱۶۸	۳۱۹۸	هلو، نخلیل و شفتالو	
۴۸۷	۷	۳۸	۵۹۹۶	۳۲۶۶	۱۱۲	۳۰۷	۹۳۵۷	انواع آلو و گوجه	
۱۰۶۶	۶	۷۲	۱۳۲۹۸	۵۸۰	۱۱	۲۶	۴۶۹۴	انجیر آبی	
//	.	//	۷	۱	//	//	۵	انجیر دیم	
//	//	//	۷۲	//	//	//	۱۹	پرتقال	
//	//	//	۱۶	//	//	//	۲	نارنگی	
//	//	//	۸	//	//	//	۵	لیمو شیرین	
//	//	//	۲	.	//	.	۱	لیموترش (شامل لیموعثمایی)	
.	.	.	.	.	.	.	.	گریپ فروت	
۱	//	//	۱۲۲	۲	//	//	۲۳	سایر مرکبات <sup>(۱)</sup>	
.	.	.	.	.	.	.	.	موز	
.	.	.	.	.	.	.	.	کیوی	
//	۱	//	۱۳۳	۷	۵	۲۰	۵۲	زیتون	
۱۲۱۴	۱۱	۱۰۸	۱۰۵۵۲	۴۰۷۵	۵۶	۳۱۱	۷۲۰۱	انار	
۲۷۸	۴	۱۷	۱۱۹۲	۶۵	۱	۴	۳۰۱	خرما	
۹۷۱	۷۶	۱۸۶	۱۰۷۸۰	۱۳۵۲	۱۹۲	۳۷۸	۱۰۴۴۸	بادام آبی	
۳	۳	۱	۴۷	۶	۱	۱	۱۸	بادام دیم	
۱۵۳۵	۸۵	۱۱۳	۲۲۲۱۰	۲۸۳۹	۲۱۶	۲۵۲	۱۳۴۶۹	گردو	
۲	//	۱	۲۴۵	۴	۲	۲	۲۶۴	فندق	
۴	۲	۱	۴۶۱	۱۰	۱۰	۴	۱۸۱	پسته	
۹۹۹	۱۲	۷۴	۱۵۱۱۰	۳۲۲۰	۴۳	۲۰۸	۱۰۰۸۲	انگور آبی	
۱	//	//	۸	۳	//	//	۱۰	انگور دیم	
۱	-	-	۶۳	۳۰	-	-	۱۳۶	توت فرنگی	



نتایج تفصیلی سرشماری عمومی کشاورزی ۱۳۸۲ - استان اصفهان ۱۰۱

۶۰ - تعداد بهره‌برداری، سطح کاشت ساده، تعداد درخت و مقدار تولید محصولات دائمی برحسب نام محصول (دنباله)  
(بهره‌برداری - هکتار - هزار اصله - تن)

(فضای باز)

نام محصول	کل		کاشت مجتمع ساده (تک محصولی)		
	تعداد بهره‌برداری	تولید	تعداد بهره‌برداری	تعداد درخت	
				سطح کاشت	بارور
تولید	تولید	تولید	تولید	تولید	تولید
چای	۰	۰	۰	-	-
انواع توت و شاه توت	۱۶۱۵۵	۲۹۲۱	۱۱۰	۲۰۰	۲۱
توت نوغان	۴۳۲	-	۸	۲۷	۱
گل محمدی	۶۳۹۵	۳۰۰۹	۲۸۸۰	-	-
انواع تیریزی <sup>(۳)</sup> <sup>(۳)</sup>	۱۷۵۸۲	۴۸۷	۳۳۹۹	۲۴۸۶	۲۲۴۴
خزانه‌ی درختان مثمر <sup>(۳)</sup>	۲۰۵	۴۸۰	۱۸۴	-	-
خزانه‌ی درختان غیرمثمر <sup>(۳)</sup>	۲۱۰	۱۷	۱۳۲	-	-
گیاهان دائمی زینتی	۱۴۲۹	-	۷۹	-	-
خرمالو	۳۷۱۵	۸۱۱	۵۴	۷	۲
شاه باووط	۸	//	۰	۰	۰
سنجد	۲۶۷۲	۲۴۵	۲۰	۲	//
سماق	۲۸۵	۹	۵	-	-
زالزالک	۱۳۴۱	۲۷۵	۱۰۲	۶	//
زرشک	۲۲	//	۱	-	-
زغال اخته	۱	//	۰	-	-
عناب	۱۹۹	۲	۱	//	-
لبه	۰	۰	۰	۰	۰
پاپایا (خریزه درختی)	۰	۰	۰	۰	۰
کنار	۱	۰	۰	۰	۰
ازگیل	۰	۰	۰	۰	۰





۶- تعداد بهره‌برداری، سطح کاشت ساده، تعداد درخت و مقدار تولید محصولات دائمی برحسب نام محصول (دنباله)  
(بهره‌برداری - هکتار - هزار اصله - تن)

## (فضای باز)

تولید	کاشت پراکنده			کاشت مجتمع مخلوط (چندمحصولی)			نام محصول	
	تعداد درخت		تعداد بهره‌برداری	تولید	تعداد درخت			تعداد بهره‌برداری
	نهال	بارور			نهال	بارور		
۰	-	-	۰	۰	-	-	چای	
۱۴۶۰	۶	۹۱	۱۱۸۸۲	۲۶۲	۴	۴۱	انواع توت و شاه توت	
-	۱	۲	۲۵۲	-	۵	۳	توت نوغان	
۳	-	-	۹۱۶	۹۷	-	-	گل محمدی	
۱۸۸	۲۸۰	۲۲۶	۱۱۴۸۷	۲۶	۳۹۲	۹۶۰	انواع تیریزی <sup>(۱)(۲)</sup>	
-	-	-	۲	۶۱	-	-	خزانه‌ی درختان شمر <sup>(۳)</sup>	
//	-	-	۲۸	//	-	-	خزانه‌ی درختان غیرشمر <sup>(۳)</sup>	
-	-	-	۸۸۹	-	-	-	گیاهان دائمی زینتی	
۷۹	۱	۲	۲۴۳۰	۳۰۵	۵	۱۱	خرمالو	
//	//	//	۶	۰	//	۰	شاه بلوط	
۲۰۸	۲	۳۸	۲۳۲۰	۲۸	۱	۴	سنجد	
//	-	-	۱	۹	-	-	سملق	
۸۶	//	۵	۶۲۸	۱۲۵	//	۱۱	زالزالک	
۰	-	-	۲	//	-	-	زرشک	
//	۰	//	۱	۰	۰	۰	زغال اخته	
۲	//	//	۱۸۵	//	//	//	عناب	
۰	۰	۰	۰	۰	۰	۰	انبه	
۰	۰	۰	۰	۰	۰	۰	پاپایا (خربزه درختی)	
۰	۰	۰	۰	۰	//	۰	کنار	
۰	۰	۰	۰	۰	۰	۰	ازگیل	

(۱) نارنج، دارایی، پالنگه بکرایی و ...

(۲) تیریزی، سپیداره، کیوده، شالکه، پده، اشمن و ...

(۳) تولید محصولات تیریزی، خزانه‌ی درختان شمر و خزانه‌ی درختان غیرشمر به واحد هزار اصله است.

۶۱- تعداد بهره‌برداری، سطح کاشت ساده، تعداد درخت و مقدار تولید سیب برحسب شهرستان

(بهره‌برداری - هکتار - هزار اصله - تن)

(فضای باز)

تولید	کاشت مجتمع ساده (تک محصولی)				کل		شهرستان
	تعداد درخت		سطح کاشت	تعداد بهره‌برداری	تولید	تعداد بهره‌برداری	
	نهال	بارور					
۱۲۶۹۴۴	۱۷۷۸	۲۹۵۴	۱۱۸۳۷	۹۷۶۱	۱۳۱۶۶۹	۲۸۶۴۸	اصفهان
.	.	.	.	.	۲	۶۶	آران و بیدگل
۲	//	//	۱	۱۰	۲۳	۲۶۶	اردستان
۲۲	۱	۲	۴	۱۵	۲۳۲	۶۰۲	اصفهان
۱۰۲	//	۵	۲۵	۱۸۳	۲۳۴	۹۷۹	برخورومیمه
۳۱۲	۱۵	۵۹	۹۵	۲۶۸	۲۰۶	۱۳۰۶	تیران و کرون
۸۹	//	۹	۲۲	۲۹	۱۵۲	۴۲۷	چادگان
۲۴	//	۲	۲	۱۲	۴۲۰	۱۰۵۶	خمینی شهر
۳۰	//	۱	۱	۱۳	۲۰۸	۵۱۷	خواستار
۱۲۴۰۵۲	۱۶۱۸	۲۷۰۰	۱۱۱۲۵	۸۲۶۹	۱۲۳۴۰۱	۸۴۶۹	سمیرم
۲۶۲۵	۶۱	۱۲۴	۴۴۱	۲۱۲	۲۷۶۲	۹۲۳	شهرضا
۲۷	//	۲	۳	۳۷	۹۸	۱۷۰۲	فریدن
۱۲	۲	۱	۵	۲۵	۶۲	۷۲۴	فریدونشهر
۹۲	۱	۶	۱۱	۱۲	۷۴۰	۲۷۲	فلاورجان
۷۷	۲	۷	۱۴	۶۹	۲۲۶	۲۷۲۲	کاشان
۱۰۰	//	۷	۱۲	۵۰	۳۷۰	۲۴۴۱	گاپایگان
۲۷	۱	۴	۷	۵۲	۲۸۹	۶۶۴	لنجان
.	.	.	.	.	۲۰۰	۱۱۹	مبارکه
⊙	⊙	⊙	⊙	۱	۱۹	۵۳۳	نائین
۱۵۲	۴	۱۲	۲۳	۹۶	۲۹۴	۱۵۵۹	نجف آباد
۱۲۷	۲۳	۱۳	۲۵	۱۰۵	۱۳۲۸	۲۹۹۹	نطنز



۶۱- تعداد بهره‌برداری، سطح کاشت ساده، تعداد درخت و مقدار تولید سیب بر حسب شهرستان (دنباله)

(بهره‌برداری - هکتار - هزار اصله - تن)

(فضای باز)

تولید	کاشت پراکنده			کاشت مجتمع مخلوط (چند محصولی)			شهرستان	
	تعداد درخت		تعداد بهره‌برداری	تولید	تعداد درخت			تعداد بهره‌برداری
	نهال	بارور			نهال	بارور		
۷۲۷	۱۵	۵۱	۹۸۵۲	۳۹۹۷	۱۳۱	۳۲۹	۹۲۶۷	اصفهان
۱	//	//	۳۴	۱	//	//	۳۲	آران و بیدگل
۱۸	۱	۲	۲۱۵	۳	//	۱	۴۲	اردستان
۱۳	//	۱	۲۸۷	۱۷۷	۱۶	۱۱	۲۰۱	اصفهان
۸۲	//	۳	۵۱۷	۵۰	//	۲	۲۷۹	برخوارومیمه
۳۲	۲	۴	۶۲۲	۶۱	۸	۱۰	۳۲۷	تیوان و کرون
۹	//	۱	۲۲۲	۵۵	۱	۲	۱۸۱	چادگان
۱۴	//	۱	۹۴	۲۸۳	۷	۲۸	۹۵۳	خمینی شهر
۱۷	//	۱	۱۲۶	۱۶۱	۳	۱۰	۲۸۰	خوانسار
۶۶	۱	۳	۵۰۵	۲۸۲	۶	۴	۲۵	سمیرم
۶	//	۱	۱۹۹	۱۱۱	۱۵	۱۵	۳۲۶	شهرضا
۲۶	۲	۵	۱۴۵۸	۲۵	۱	۳	۲۱۰	فریدن
۶	//	//	۲۱۰	۲۵	۴	۳	۴۹۰	فریدونشهر
۱۹	۱	۱	۲۱۶	۶۲۸	۶	۲۷	۲۴۳	فلاورجان
۱۲۶	۱	۷	۱۲۲۹	۲۳۳	۳	۱۵	۱۲۲۰	کاشان
۱۹۹	۲	۱۴	۲۱۷۶	۷۱	۲	۶	۲۱۹	گلپایگان
۵	//	//	۱۰۶	۲۳۷	۲	۲۰	۵۱۰	لنجان
۲	//	//	۶۶	۱۹۹	۱	۵	۵۳	مبارکه
۲	//	//	۱۷۲	۱۵	۱	۲	۳۷۰	نائین
۳۱	۱	۳	۶۶۵	۱۱۲	۶	۱۰	۸۰۵	نجف آباد
۲۳	۲	۳	۶۳۵	۱۱۴۸	۴۶	۵۴	۲۲۸۲	نطنز

۶۲- تعداد بهره‌برداری، سطح کاشت ساده، تعداد درخت و مقدار تولید سیب برحسب وسعت اراضی کشاورزی

(بهره‌برداری - هکتار - هزار اصله - تن)

(فضای باز)

تولید	کاشت مجتمع ساده (تک محصولی)			کل		وسعت اراضی کشاورزی	
	تعداد درخت		سطح کاشت	تعداد بهره‌برداری	تولید		تعداد بهره‌برداری
	نهال	بارور					
۱۲۶۹۴۴	۱۷۲۸	۲۹۵۲	۱۱۸۱۷	۹۷۶۱	۱۳۱۶۶۹	۲۸۶۲۸	جمع
.	.	.	.	.	۱۴	۷۵۲	بدون زمین
۱۵۶۰۴	۱۳۰	۲۲۲	۱۱۱۵	۳۲۱۳	۱۷۶۲۴	۱۴۵۹۹	جمع کمتر از ۱ هکتار
۳۲	۱	۲	۵	۱۱۱	۲۱۱	۲۱۸۸	کمتر از ۰/۱ هکتار
۵۵۲	۴	۱۳	۴۲	۳۷۷	۸۹۵	۲۶۷۸	۰/۱ تا کمتر از ۰/۴ هکتار
۴۴۸۵	۳۶	۹۶	۲۲۲	۱۲۳۵	۵۲۸۱	۵۲۵۸	۰/۴ تا کمتر از ۰/۵ هکتار
۱۰۵۳۲	۸۹	۲۱۱	۷۲۲	۱۲۹۱	۱۱۱۲۸	۴۳۷۵	۰/۵ تا کمتر از ۱ هکتار
۵۸۹۹۶	۵۷۰	۱۲۵۶	۶۶۴۷	۴۲۳۸	۶۰۱۳۵	۹۴۷۰	جمع ۱ تا کمتر از ۵ هکتار
۲۱۹۶۶	۱۷۸	۴۴۹	۱۶۰۲	۱۹۲۶	۲۲۴۸۳	۴۶۱۷	۱ تا کمتر از ۲ هکتار
۱۸۵۳۵	۱۷۹	۴۸۱	۱۴۰۸	۱۱۴۱	۱۸۸۵۸	۲۳۷۹	۲ تا کمتر از ۳ هکتار
۱۰۱۱۸	۱۰۶	۲۳۰	۸۴۷	۶۸۵	۱۰۲۸۴	۱۵۰۱	۳ تا کمتر از ۴ هکتار
۸۳۷۷	۱۰۲	۱۹۵	۷۹۰	۲۹۵	۸۵۱۰	۹۷۲	۴ تا کمتر از ۵ هکتار
۴۱۱۲۵	۶۳۹	۱۰۱۲	۴۱۱۱	۲۸۶۰	۴۲۳۷۷	۳۱۵۵	جمع ۵ تا کمتر از ۲۰ هکتار
۱۶۰۸۰	۲۲۸	۳۹۶	۱۵۴۵	۸۶۲	۱۶۳۴۳	۱۵۳۶	۵ تا کمتر از ۷/۵ هکتار
۸۴۱۰	۱۰۸	۲۰۹	۸۴۲	۳۴۰	۸۵۰۰	۵۵۲	۷/۵ تا کمتر از ۱۰ هکتار
۱۰۳۹۱	۲۰۷	۲۶۲	۱۱۰۷	۴۴۸	۱۱۲۰۹	۷۳۸	۱۰ تا کمتر از ۱۵ هکتار
۶۲۴۵	۸۶	۱۴۵	۶۱۶	۲۱۰	۶۳۲۵	۳۲۷	۱۵ تا کمتر از ۲۰ هکتار
۸۷۷۳	۲۴۹	۲۴۷	۱۲۴۶	۳۵۵	۸۸۷۸	۵۳۱	جمع ۲۰ تا کمتر از ۵۰ هکتار
۲۰۱۱	۵۶	۶۷	۳۴۲	۱۳۷	۲۰۴۵	۲۱۳	۲۰ تا کمتر از ۲۵ هکتار
۲۱۱۰	۹۱	۹۷	۴۵۷	۱۳۳	۴۱۴۹	۲۰۲	۲۵ تا کمتر از ۳۵ هکتار
۲۶۵۳	۱۰۲	۸۳	۴۲۷	۸۵	۲۶۸۴	۱۱۷	۳۵ تا کمتر از ۵۰ هکتار
۲۳۲۵	۱۵۱	۱۱۸	۷۱۸	۸۵	۲۶۴۰	۱۴۰	جمع ۵۰ هکتار و بیشتر
۲۲۰۲	۶۵	۹۵	۴۶۰	۶۷	۲۲۳۷	۹۶	۵۰ تا کمتر از ۱۰۰ هکتار
۲۱۲	۴۴	۲۱	۱۷۸	۱۵	۲۵۵	۳۶	۱۰۰ تا کمتر از ۲۰۰ هکتار
۲۸	۲۲	۱	۸۱	۳	۲۸	۷	۲۰۰ تا کمتر از ۵۰۰ هکتار
.	.	.	.	.	.	.	۵۰۰ تا کمتر از ۱۰۰۰ هکتار
.	.	.	.	.	۱۲۰	۱	۱۰۰۰ تا کمتر از ۲۰۰۰ هکتار
.	.	.	.	.	.	.	۲۰۰۰ هکتار و بیشتر



۶۲- تعداد بهره‌برداری، سطح کاشت ساده، تعداد درخت و مقدار تولید سیب برحسب وسعت اراضی کشاورزی (دنباله)  
(بهره‌برداری - هکتار - هزار اصله - تن)

(فضای باز)

تولید	کاشت پراکنده			کاشت مجتمع مخلوط (چندمحصولی)			تعداد بهره‌برداری	وسعت اراضی کشاورزی
	تعداد درخت		تعداد بهره‌برداری	تولید	تعداد درخت			
	نهال	بارور			نهال	بارور		
۷۲۷	۱۵	۵۱	۹۸۵۲	۳۹۹۷	۱۳۱	۲۲۹	۹۴۶۷	جمع .....
۱۴	۱	۱	۷۵۲	.	.	.	.	بدون زمین .....
۳۱۵	۵	۲۰	۴۸۰۸	۱۷۰۵	۲۷	۱۰۲	۶۷۳۲	جمع کمتر از ۱ هکتار .....
۳۲	۱	۲	۸۲۲	۱۲۴	۲	۹	۱۲۶۲	کمتر از ۰/۱ هکتار .....
۲۸	۱	۲	۸۳۲	۳۰۲	۷	۱۸	۱۲۸۸	۰/۱ تا کمتر از ۰/۲ هکتار .....
۱۲۷	۲	۷	۱۶۲۵	۷۶۹	۲۴	۲۷	۲۵۵۸	۰/۲ تا کمتر از ۰/۵ هکتار .....
۱۱۸	۲	۸	۱۵۱۷	۲۸۸	۱۳	۲۸	۱۲۲۵	۰/۵ تا کمتر از ۱ هکتار .....
۲۶۷	۶	۲۰	۳۳۱۵	۱۷۲	۲۹	۵۹	۲۰۷۲	جمع ۱ تا کمتر از ۵ هکتار .....
۱۲۰	۲	۹	۱۶۱۶	۲۹۷	۱۳	۲۸	۱۱۵۲	۱ تا کمتر از ۲ هکتار .....
۷۶	۲	۵	۸۰۲	۲۲۷	۸	۱۶	۲۷۶	۲ تا کمتر از ۳ هکتار .....
۲۲	۱	۲	۵۷۵	۱۲۲	۲	۸	۲۶۸	۳ تا کمتر از ۴ هکتار .....
۲۸	۱	۲	۳۲۲	۱۰۲	۲	۷	۱۷۷	۴ تا کمتر از ۵ هکتار .....
۱۰۸	۳	۸	۸۵۹	۱۱۴۴	۳۲	۵۴	۵۲۵	جمع ۵ تا کمتر از ۲۰ هکتار .....
۲۲	۱	۲	۲۷۷	۲۲۰	۶	۱۳	۲۲۶	۵ تا کمتر از ۷/۱۵ هکتار .....
۱۵	//	۱	۱۴۰	۷۶	۴	۶	۸۹	۷/۱۵ تا کمتر از ۱۰ هکتار .....
۱۲	۱	۱	۱۷۶	۸۰۵	۱۷	۲۴	۱۳۶	۱۰ تا کمتر از ۱۵ هکتار .....
۳۶	//	۲	۶۵	۲۲	۴	۱۱	۶۵	۱۵ تا کمتر از ۲۰ هکتار .....
۱۵	//	۱	۹۳	۸۹	۵	۸	۹۹	جمع ۲۰ تا کمتر از ۵۰ هکتار .....
۳	//	//	۲۲	۳۰	۲	۲	۴۰	۲۰ تا کمتر از ۲۵ هکتار .....
۵	//	۱	۳۰	۳۲	۲	۵	۴۶	۲۵ تا کمتر از ۳۵ هکتار .....
۶	//	//	۲۱	۲۵	۱	۲	۱۲	۳۵ تا کمتر از ۵۰ هکتار .....
۸	//	۱	۲۳	۱۸۷	۱۸	۶	۲۶	جمع ۵۰ هکتار و بیشتر .....
۵	//	//	۱۲	۲۹	۲	۴	۲۰	۵۰ تا کمتر از ۱۰۰ هکتار .....
۲	//	//	۱۰	۲۸	۱	۱	۱۱	۱۰۰ تا کمتر از ۲۰۰ هکتار .....
.	.	//	۱	//	۱۵	//	۲	۲۰۰ تا کمتر از ۵۰۰ هکتار .....
.	.	.	.	.	.	.	.	۵۰۰ تا کمتر از ۱۰۰۰ هکتار .....
.	.	.	.	۱۲۰	.	۱	۱	۱۰۰۰ تا کمتر از ۲۰۰۰ هکتار .....
.	.	.	.	.	.	.	.	۲۰۰۰ هکتار و بیشتر .....

۶۳- تعداد بهره‌برداری، سطح کاشت ساده، تعداد درخت و مقدار تولید سیب برحسب وسعت اراضی باغ و قلمستان (بهره‌برداری - هکتار - هزار اصله - تن)

## (فضای باز)

تولید	کاشت مجتمع ساده (تک محصولی)				کل		وسعت اراضی باغ و قلمستان
	تعداد درخت		سطح کاشت	تعداد بهره‌برداری	تولید	تعداد بهره‌برداری	
	نهال	بارور					
۱۲۶۹۴۴	۱۷۲۸	۲۹۵۳	۱۱۸۲۷	۹۷۶۱	۱۳۱۶۶۹	۲۸۶۲۸	جمع
.	.	.	.	.	۹۵	۳۰۳۸	بدون زمین باغ و قلمستان
۲۲۶۲۸	۲۵۵	۵۶۵	۱۹۵۱	۵۲۲۱	۲۷۲۸۷	۲۰۰۶۱	جمع کمتر از ۱ هکتار
۱۰۲	۲	۵	۱۲	۲۶۰	۲۴۰	۴۴۱۹	کمتر از ۰/۱ هکتار
۹۸۸	۱۲	۲۶	۸۲	۷۶۶	۱۶۰۵	۲۹۹۰	۰/۱ تا کمتر از ۰/۲ هکتار
۷۳۱۸	۸۲	۱۷۹	۶۰۲	۲۲۵۲	۸۲۶۷	۷۰۰۰	۰/۲ تا کمتر از ۰/۵ هکتار
۱۶۲۱۸	۱۵۸	۲۵۶	۱۲۵۲	۲۱۶۲	۱۶۷۷۶	۳۷۴۱	۰/۵ تا کمتر از ۱ هکتار
۷۱۵۰۲	۸۵۷	۱۶۱۲	۶۳۲۰	۲۸۵۱	۷۲۲۰۵	۲۹۲۳	جمع ۱ تا کمتر از ۵ هکتار
۳۱۳۹۸	۲۳۸	۶۹۶	۲۶۰۲	۲۳۲۲	۳۱۸۶۱	۲۰۷۱	۱ تا کمتر از ۲ هکتار
۲۱۷۶۸	۲۷۲	۲۹۰	۱۹۸۶	۱۷۷	۲۱۹۸۸	۱۱۸۳	۲ تا کمتر از ۳ هکتار
۱۸۳۳۸	۲۲۶	۲۲۵	۱۷۳۱	۵۵۱	۱۸۵۵۶	۶۸۹	۳ تا کمتر از ۵ هکتار
۳۰۸۱۳	۶۱۷	۷۷۶	۳۵۶۷	۲۶۸	۳۱۸۸۲	۶۰۶	جمع ۵ هکتار و بیشتر
۱۹۳۹۲	۲۸۲	۴۵۹	۱۹۰۵	۳۳۳	۱۹۸۷۵	۴۲۸	۵ تا کمتر از ۱۰ هکتار
۸۵۸۷	۱۵۰	۱۹۷	۸۸۶	۸۸	۸۹۱۷	۱۲۰	۱۰ تا کمتر از ۲۰ هکتار
۲۵۹۵	۱۰۸	۸۴	۴۹۹	۲۹	۲۶۵۰	۴۶	۲۰ تا کمتر از ۵۰ هکتار
۳۱۸	۷۶	۳۶	۲۷۷	۸	۴۴۰	۱۲	۵۰ هکتار و بیشتر

۶۳- تعداد بهره‌برداری، سطح کاشت ساده، تعداد درخت و مقدار تولید سیب برحسب وسعت اراضی باغ و قلمستان (دنباله)  
(بهره‌برداری - هکتار - هزار اصله - تن)

(فضای باز)

تولید	کاشت پراکنده			کاشت مجتمع مخلوط (چندمحصولی)			وسعت اراضی باغ و قلمستان	
	تعداد درخت		تعداد بهره‌برداری	تولید	تعداد درخت			تعداد بهره‌برداری
	نهال	بارور			نهال	بارور		
۷۲۷	۱۵	۵۱	۹۸۵۲	۳۹۹۷	۱۳۱	۲۲۹	۹۴۶۷	جمع .....
۹۵	۴	۸	۳۰۲۸	.	.	.	.	بدون زمین باغ و قلمستان .....
۵۱۴	۹	۲۴	۶۳۳۸	۲۱۴۵	۶۵	۱۳۲	۸۵۴۴	جمع کمتر از ۱ هکتار .....
۹۳	۲	۷	۱۹۱۲	۲۲۳	۷	۱۵	۲۲۵۳	کمتر از ۰/۱ هکتار .....
۱۶۶	۳	۱۰	۱۹۲۵	۲۵۱	۱۳	۲۷	۲۲۶۰	۰/۱ - تا کمتر از ۰/۲ هکتار .....
۱۸۱	۳	۱۲	۱۸۶۸	۹۶۷	۲۱	۶۱	۲۹۹۱	۰/۲ - تا کمتر از ۰/۵ هکتار .....
۷۲	۱	۵	۶۲۳	۲۸۳	۱۲	۳۱	۱۰۲۰	۰/۵ - تا کمتر از ۱ هکتار .....
۹۸	۲	۷	۲۲۹	۸۰۳	۳۱	۵۱	۸۱۵	جمع ۱ تا کمتر از ۵ هکتار .....
۴۰	۱	۳	۲۷۹	۲۲۳	۱۲	۳۰	۵۵۴	۱ تا کمتر از ۲ هکتار .....
۱۷	۱	۱	۸۶	۲۰۳	۷	۱۰	۱۶۲	۲ تا کمتر از ۳ هکتار .....
۴۰	//	۳	۶۲	۱۷۷	۱۱	۱۰	۹۹	۳ تا کمتر از ۵ هکتار .....
۴۰	۱	۲	۲۸	۱۰۳۹	۳۵	۲۴	۱۰۹	جمع ۵ هکتار و بیشتر .....
۱۷	//	۱	۲۲	۵۴۲	۵	۳۲	۶۴	۵ تا کمتر از ۱۰ هکتار .....
۱	۱	//	۱۰	۳۲۹	۱۲	۱۰	۲۵	۱۰ تا کمتر از ۲۰ هکتار .....
۲	//	//	۳	۵۴	۱	۲	۱۵	۲۰ تا کمتر از ۵۰ هکتار .....
.	//	.	۱	۱۲۲	۱۷	۱	۵	۵۰ هکتار و بیشتر .....

۶۴- تعداد بهره‌برداری، سطح کاشت ساده، تعداد درخت و مقدار تولید سیب برحسب سن بهره‌بردار (بهره‌برداری - هکتار - هزار اصله - تن)

(فضای باز)

تولید	کلنت مجتمع ساده (تک محصولی)				کل		سن بهره‌بردار
	تعداد درخت		سطح کاشت	تعداد بهره‌برداری	تولید	تعداد بهره‌برداری	
	نهال	بارور					
۱۲۶۷۱۲	۱۷۰۰	۲۹۴۱	۱۱۷۷۲	۹۷۴۲	۱۳۱۲۸۲	۲۸۵۲۸	جمع
۲۳	//	//	۱	۴	۲۳	۶	کمتر از ۱۵ ساله
۴۲۲	۵	۱۲	۴۰	۲۶	۲۲۵	۸۰	۱۵-۱۹ ساله
۱۶۰۷	۲۶	۳۸	۱۶۲	۱۹۷	۱۶۳۲	۳۶۰	۲۰-۲۴ ساله
۵۲۸۲	۸۶	۱۲۰	۵۵۵	۵۷۸	۵۲۲۷	۹۹۰	۲۵-۲۹ ساله
۹۹۴۴	۱۲۵	۲۱۸	۹۲۵	۹۶۶	۱۰۱۱۷	۱۸۳۶	۳۰-۳۴ ساله
۱۰۹۴۱	۱۷۴	۲۵۰	۱۱۰۸	۱۰۰۴	۱۱۱۴۴	۲۱۲۴	۳۵-۳۹ ساله
۱۶۵۶۸	۲۵۶	۴۰۰	۱۶۵۴	۱۳۶۸	۱۶۹۴۰	۲۲۸۰	۴۰-۴۴ ساله
۱۷۵۱۴	۲۳۵	۳۷۵	۱۲۹۹	۱۱۵۲	۱۸۰۲۶	۳۱۰۲	۴۵-۴۹ ساله
۱۴۹۳۷	۲۰۵	۲۶۲	۱۴۰۱	۱۱۰۳	۱۵۳۹۵	۳۴۴۴	۵۰-۵۴ ساله
۹۵۷۰	۱۲۲	۲۴۰	۹۳۴	۶۱۰	۱۰۰۲۷	۲۴۲۳	۵۵-۵۹ ساله
۱۳۳۹۳	۱۳۴	۲۹۷	۱۰۸۶	۹۲۳	۱۳۹۹۷	۳۴۷۲	۶۰-۶۴ ساله
۸۰۸۰	۱۰۸	۲۱۶	۸۷۴	۶۲۸	۸۲۷۶	۲۵۱۸	۶۵-۶۹ ساله
۱۳۱۶۲	۱۲۴	۲۲۳	۹۵۷	۶۹۲	۱۳۷۸۹	۲۸۹۵	۷۰-۷۴ ساله
۲۱۳۸	۴۲	۷۵	۲۶۸	۲۲۸	۲۶۴۷	۱۱۲۵	۷۵-۷۹ ساله
۳۱۲۰	۳۸	۸۵	۳۰۹	۲۳۱	۳۲۰۷	۱۰۷۲	۸۰ ساله و بیشتر



۶۴- تعداد بهره‌برداری، سطح کاشت ساده، تعداد درخت و مقدار تولید سیب برحسب سن بهره‌بردار (دنباله)

(بهره‌برداری - هکتار - هزار اصله - تن)

(فضای باز)

تولید	کاشت پراکنده		تعداد بهره‌برداری	کاشت مجتمع مخلوط (چندمحصولی)			تعداد بهره‌برداری	سن بهره‌بردار
	تعداد درخت			تولید	تعداد درخت			
	نهال	بارور			نهال	بارور		
۷۱۸	۱۵	۵۰	۹۸۲۲	۳۸۵۲	۱۱۳	۲۲۶	۹۲۱۳	جمع
۰	//	//	۲	۰	۰	۰	۰	کمتر از ۱۵ ساله
۱	//	//	۲۸	۲	//	//	۸	۱۵ - ۱۹ ساله
۴	//	//	۱۱۰	۲۱	//	۱	۵۹	۲۰ - ۲۴ ساله
۱۷	//	۱	۲۶۵	۲۸	۲	۲	۱۶۴	۲۵ - ۲۹ ساله
۳۱	۱	۲	۵۶۲	۱۲۲	۴	۱۰	۳۳۴	۳۰ - ۳۴ ساله
۳۳	۱	۲	۶۳۲	۱۶۹	۸	۱۰	۵۲۸	۳۵ - ۳۹ ساله
۷۱	۲	۴	۱۱۴۳	۳۰۱	۹	۴۰	۸۴۲	۴۰ - ۴۴ ساله
۸۳	۲	۵	۱۱۰۸	۴۲۸	۱۱	۲۷	۹۰۵	۴۵ - ۴۹ ساله
۸۷	۲	۶	۱۱۹۶	۳۷۲	۱۹	۲۴	۱۲۰۱	۵۰ - ۵۴ ساله
۹۸	۲	۷	۸۲۳	۳۵۸	۱۱	۱۹	۸۳۴	۵۵ - ۵۹ ساله
۹۳	۲	۷	۱۳۰۸	۵۱۲	۱۶	۲۸	۱۲۹۰	۶۰ - ۶۴ ساله
۸۱	۱	۵	۹۱۲	۳۱۶	۹	۲۰	۱۰۰۵	۶۵ - ۶۹ ساله
۶۹	۱	۵	۱۰۰۱	۵۵۸	۱۲	۲۳	۱۲۲۹	۷۰ - ۷۴ ساله
۲۶	//	۲	۳۸۰	۴۸۴	۷	۲۰	۵۱۷	۷۵ - ۷۹ ساله
۲۳	//	۲	۳۵۱	۱۶۲	۴	۱۱	۴۹۶	۸۰ ساله و بیشتر

۶۵- تعداد بهره‌برداری، سطح کاشت ساده، تعداد درخت و مقدار تولید گلایی برحسب شهرستان

(بهره‌برداری - هکتار - هزار اصله - تن)

(فضای باز)

شهرستان	کل		کاشت مجتمع ساده (تک محصولی)				
	تعداد بهره‌برداری	تولید	سطح کاشت	تعداد درخت			
				بارور	نهال		
تولید	تعداد بهره‌برداری	تولید	تعداد بهره‌برداری	سطح کاشت	بارور	نهال	
اصفهان	۸۱۲۶	۶۱۳۰	۵۷۱	۲۸۰	۱۳۱	۷	۳۰۴۷
آران و بیدگل	۱۴	//	.	.	.	.	.
اردستان	۸۵	۴	.	.	.	.	.
اصفهان	۳۱۲	۲۳۷	۱۷	۱۸	۱۵	۱	۱۷۲
برخورومیه	۱۳۸	۶	.	.	.	.	.
تیران و کرون	۱۷۳	۵	.	.	.	.	.
چادگان	۸۷	۶	۳	۱	//	//	۳
خمینی شهر	۱۴۲۳	۳۳۹۶	۳۶۲	۱۵۱	۷۶	۳	۱۸۶۲
خوانسار	۱۹۹	۱۵	.	.	.	.	.
سمیرم	۲۶۵	۲۳	۳	۵	۵	۵	۵
شهرضا	۱۹۳	۹	۸	۷	۲	//	۱
فریدن	۲۰۹	۴	.	.	.	.	.
فریدن شهر	۱۰۴	۵	.	.	.	.	.
فلاورجان	۲۵۰	۷۲۰	۱۳	۱۷	۹	۱	۲۷۴
کاشان	۹۵۹	۹۵	۱۱	۱	۲	//	۱۴
کلپایگان	۷۲۰	۲۳	.	.	.	.	.
لنجان	۲۶۲	۴۹	۹	۱	//	//	۳
مبارکه	۴۳	۱۳۳	.	.	.	.	.
نائین	۲۲۷	۵	۱	۵	۵	۵	۵
نجف آباد	۸۴۱	۸۲۳	۱۲۵	۷۷	۲۶	//	۶۹۰
نطنز	۱۵۸۰	۲۵۱	۲۰	۲	۱	//	۳۱



۶۵- تعداد بهره‌برداری، سطح کاشت ساده، تعداد درخت و مقدار تولید گلابی برحسب شهرستان (دنباله)  
(بهره‌برداری - هکتار - هزار اصله - تن)

(فضای باز)

تولید	کاشت پراکنده			کاشت مجتمع مخلوط (چندمحصولی)			شهرستان	
	تعداد درخت		تعداد بهره‌برداری	تولید	تعداد درخت			تعداد بهره‌برداری
	نهال	بارور			نهال	بارور		
۱۳۸	۲	۹	۲۷۷۰	۲۹۳۵	۳۲	۱۳۲	۴۸۰۶	اصفهان
//	//	//	۸	//	//	//	۶	آران و بیدگل
۲	//	//	۸۴	۵	۵	۵	۱	اردستان
۲	//	//	۱۲۰	۶۴	۲	۲	۱۷۵	اصفهان
۲	//	//	۸۸	۲	//	//	۵۰	برخوارومیمه
۳	//	//	۱۲۰	۲	//	//	۵۳	تیران و کرون
۱	//	//	۲۸	۲	//	//	۲۸	چادگان
۵	//	//	۴۰	۱۶۳۰	۵	۷۵	۱۰۲۷	خمینی شهر
۱	//	//	۲۳	۱۲	۲	۲	۱۷۷	خوانسار
۲۱	//	۱	۲۵۶	۱	//	//	۷	سمیرم
۳	//	//	۱۱۱	۵	//	۱	۷۵	شهرضا
۲	//	//	۱۷۱	۲	//	//	۳۹	فریدن
۱	//	//	۲۳	۵	۱	//	۸۲	فریدونشهر
۱۵	//	۱	۹۲	۴۲۲	۲	۱۳	۱۶۶	فلاورجان
۱۹	//	۱	۳۱۶	۶۲	۱	۴	۶۲۳	کاشان
۲۹	//	۲	۶۰۰	۱۳	//	۱	۱۴۰	کله‌پایگان
۳	//	//	۵۵	۲۳	//	۲	۳۰۱	لنجان
//	//	//	۱۲	۱۳۲	//	۲	۲۹	مبارکه
۱	//	//	۶۴	۴	//	۱	۱۸۳	تائین
۱۵	//	۱	۲۹۱	۱۱۸	۱	۶	۳۲۷	نجف آباد
۱۰	۱	۱	۲۵۹	۲۱۰	۱۲	۲۰	۱۳۰۸	نطنز

۶۶- تعداد بهره‌برداری، سطح کاشت ساده، تعداد درخت و مقدار تولید به برحسب شهرستان

(بهره‌برداری - هکتار - هزار اصله - تن)

(فضای باز)

شهرستان	کاشت مجتمع ساده (تک محصولی)		کل				
	تعداد درخت		سطح کاشت	تعداد بهره‌برداری	تولید	تعداد بهره‌برداری	
	نهال	بارور					
اصفهان	۲۸۴۹	۶۶	۱۸۸	۲۱۱	۵۴۳	۵۶۷۲	۸۸۷۶
آران و بیدگل	⊙	⊙	⊙	⊙	۱	۴	۲۵
اردستان	⊙	⊙	⊙	⊙	۱	۴	۱۱۲
اصفهان	۶۷	۲	۱۲	۱۶	۲۰	۱۹۱	۴۷۲
برخوارومبمه	۵	۱	//	۱	۱۱	۳۲	۲۳۲
تیران و کرون	۲	۱	۱	۲	۲۰	۲۹	۷۶۲
چادگان	⊙	⊙	⊙	⊙	۱	۱۴	۵۹
خمینی شهر	⊙	⊙	⊙	⊙	۱	۲۲	۲۲۵
خوانسار	⊙	⊙	⊙	⊙	۱	۱	۷۴
سمیرم	۳	۲	۱	۱۴	۲۱	۱۰	۱۶۹
شهرضا	۰	//	//	۱	۳	۹	۱۳۶
فریدن	۰	۰	۰	۰	۰	۱	۹۱
فریدونشهر	⊙	⊙	⊙	⊙	۱	۱	۳۲
فلاورجان	۹۲۲	۱۲	۲۵	۹۸	۱۵۴	۲۲۳۳	۶۵۴
کاشان	۹۸	۱۷	۱۱	۲۰	۹۲	۲۲۴	۱۲۸۹
کلیایگان	۰	۰	۰	۰	۰	۱۵	۲۲۹
لنجان	۱۱۳	۲	۲۰	۵۳	۸۹	۳۷۱	۶۷۹
مبارکه	۱۲	//	۱	۲	۸	۴۶	۱۳۳
نائین	۰	۰	۰	۰	۰	۵	۲۵۴
نجف آباد	۱۳۷	//	۷	۱۹	۳۴	۲۱۳	۸۹۱
نطنز	۱۴۷۶	۲۶	۸۹	۱۸۱	۸۵	۲۲۸۹	۱۸۴۲



۶۶- تعداد بهره‌برداری، سطح کاشت ساده، تعداد درخت و مقدار تولید به برحسب شهرستان (دنباله)

(بهره‌برداری - هکتار - هزار اصله - تن)

(فضای باز)

تولید	کاشت پراکنده			کاشت مجتمع مخلوط (چندمحصولی)			شهرستان	
	تعداد درخت		تعداد بهره‌برداری	تولید	تعداد درخت			تعداد بهره‌برداری
	نهال	بارور			نهال	بارور		
۲۲۸	۸	۱۲	۳۹۹۰	۲۵۹۵	۵۲	۱۷۴	۴۳۸۱	اصفهان
۱	//	//	۱۵	۳	//	//	۱۹	آران و بیدگل
۳	//	//	۱۰۱	۱	//	//	۱۲	اردستان
۱۹	//	۱	۱۹۵	۱۰۵	۲	۶	۲۶۰	اصفهان
۱۳	//	۱	۲۲۸	۱۵	//	۱	۱۷۲	برخوارومیمه
۱۸	۱	۳	۶۰۴	۸	۱	۱	۱۳۹	تیران و کرون
۱	//	//	۳۵	۱	//	//	۲۳	چادگان
۲	//	//	۲۸	۲۰	//	۱	۱۸۶	خمینی شهر
//	//	//	۱۲	۱	//	//	۵۹	خوانسار
۷	۲	//	۱۳۹	//	۲	//	۱۰	سمیرم
۲	//	//	۵۸	۷	۱	۲	۲۵	شهرضا
//	//	//	۷۷	۱	//	//	۱۲	فردین
۰	//	۰	۲	۱	//	//	۲۷	فردوشهر
۲۷	//	۱	۲۰۹	۱۲۹۲	۱۸	۴۹	۲۹۵	فلورجان
۲۸	۱	۳	۵۸۲	۸۷	۲	۷	۷۱۸	کاشان
۱۲	//	۱	۳۶۶	۳	//	۱	۶۲	گلیانگان
۱۲	//	۱	۱۲۶	۱۹۶	۳	۱۳	۲۷۲	لنجان
۶	//	//	۷۸	۲۸	۱	۱	۲۷	مبارکه
۱	//	//	۸۲	۳	//	۱	۱۷۵	نالدین
۱۶	۱	۱	۲۲۸	۵۹	۱	۳	۴۱۰	نجف آباد
۵۰	۳	۲	۵۷۱	۷۶۲	۱۳	۸۸	۱۲۰۸	نطنز

۶۷- تعداد بهره‌برداری، سطح کاشت ساده، تعداد درخت و مقدار تولید گیلاس و آلبالو برحسب شهرستان (بهره‌برداری - هکتار - هزار اصله - تن)

(فضای یاز)

تولید	کاشت مجتمع ساده (تک محصولی)				کل		شهرستان
	تعداد درخت		سطح کاشت	تعداد بهره‌برداری	تولید	تعداد بهره‌برداری	
	نهال	بارور					
۲۷۵۰	۹۸	۳۳۸	۴۳۴	۱۹۷۶	۶۶۹۱	۱۲۶۳۰	اصفهان
.	.	.	.	.	.	.	اران و بیدگل
//	.	//	//	۷	۴	۱۲۸	اردستان
۴۰۸	۲۴	۴۳	۶۴	۲۳۲	۸۲۸	۱۰۱۸	اصفهان
۷	.	//	//	۳	۵۲	۲۹۰	برخوارومیمه
۴	//	۷	۱	۱۷	۲۷	۶۱۲	تیران و کرون
۳	//	//	۱	۷	۳۱	۲۸۹	چادگان
۷۵۰	۲۰	۱۵۲	۱۴۱	۶۴۲	۱۳۰۰	۱۹۷۲	خمینی شهر
۲	//	//	//	۳	۲۹	۲۷۲	خوانسار
۵۰	۹	۱	۳۶	۱۰	۶۷	۳۷۲	سمیرم
۴۰	۸	۲۸	۳۱	۸۸	۱۳۲	۵۵۰	شهرضا
.	.	.	.	.	۱۰	۵۴۴	فریدن
۴	۱	//	۲	۱۰	۱۵	۲۸۱	فریدونشهر
۲۶۶	۹	۳۱	۳۶	۲۰۳	۱۱۳۷	۹۰۶	فلاورجان
۵۰	۱	۴	۷	۴۴	۲۰۳	۹۷۸	کاشان
۷	.	//	۱	۴	۵۵	۶۲۲	گلبایگان
۱۶	//	۲	۴	۶۱	۸۷	۵۳۶	لنجان
۲۰	۱	۲	۳	۳۲	۸۷	۱۵۷	مبارکه
.	.	.	.	.	۲	۱۱۹	نائین
۹۳۸	۲۵	۷۱	۱۱۷	۵۱۳	۲۴۹۲	۲۲۳۸	نجف آباد
①	①	①	①	۱	۱-۹	۷۳۳	نطنز

۶۷- تعداد بهره‌برداری، سطح کاشت ساده، تعداد درخت و مقدار تولید گیلاس و آلبالو برحسب شهرستان (دنباله)  
(بهره‌برداری - هکتار - هزار اصله - تن)

## (فضای باز)

تولید	کاشت پراکنده			کاشت مجتمع مخلوط (چندمحصولی)			شهرستان	
	تعداد درخت		تعداد بهره‌برداری	تولید	تعداد درخت			تعداد بهره‌برداری
	آمال	بارور			نهال	بارور		
۲۹۳	۱۰	۲۷	۳۹۱۴	۳۶۴۷	۱۲۷	۳۴۳	۶۸۳۶	اصفهان
۰	۰	۰	۰	۰	۰	۰	۰	آران و بیدگل
۲	۱	۱	۱۱۸	//	//	//	۱۲	اردستان
۲۰	//	۲	۱۸۷	۳۹۹	۲۰	۳۰	۵۰۵	اصفهان
۳۵	//	۱	۱۸۶	۱۶	//	۱	۱۰۱	برخورومیمه
۲۱	۱	۵	۴۱۱	۲۲	۳	۲	۱۸۶	تیران و کرون
۱	//	//	۱۲۹	۲۷	//	۳	۱۵۲	چادگان
۶	//	۱	۹۲	۵۴۴	۲۷	۶۰	۱۲۲۲	خمینی شهر
۱	//	//	۳۶	۲۵	۱	۲	۲۲۲	خوقسار
۱۶	//	۱	۳۵۵	۱	۱	//	۹	سمیرم
۲	//	//	۹۳	۹۰	۱۲	۷۳	۳۷۵	شهرضا
۵	//	۱	۴۵۶	۵	//	۱	۸۸	فریدن
//	//	//	۵۲	۱۱	۲	۱	۲۱۸	فریدونشهر
۲۷	۲	۳	۲۷۹	۶۲۴	۱۵	۲۸	۴۳۱	فلاورجان
۲۸	//	۲	۲۸۲	۱۲۵	۱	۹	۶۵۱	کلشان
۲۷	۱	۲	۵۰۵	۱۰	//	۱	۱۱۲	گلبایگان
۳	//	//	۱۱۲	۶۷	۱	۶	۲۶۵	لنجان
۱	//	//	۵۸	۶۶	۲	۲	۶۸	مبارکه
//	//	//	۲۱	۲	//	//	۷۹	نائین
۶۱	۲	۵	۴۱۱	۱۵۰۵	۳۵	۹۹	۱۳۸۱	نجف آباد
۲	//	//	۱۰۹	۱۰۶	۶	۹	۶۲۴	نطنز

۶۸- تعداد بهره‌برداری، سطح کاشت ساده، تعداد درخت و مقدار تولید زردآلو و قیسی برحسب شهرستان (بهره‌برداری - هکتار - هزار اصله - تن)

(فضای باز)

شهرستان	کل		کاشت مجتمع ساده (تک محصولی)				
	تعداد بهره‌برداری	تولید	تعداد بهره‌برداری	تعداد درخت			
				سطح کاشت	نهار	بارور	
تولید	تولید	تولید	تولید	تولید	تولید		
اصفهان	۲۳۵۲۰	۷۷۱۱	۱۴۰۵	۲۴۲	۱۵۰	۵۹	۲۲۳۱
آران و بیدگل	۳۲۱	۱۲۵	۳۹	۱۲	۶	۱	۴۷
اردستان	۷۸۸	۵۵	۴	۱	//	//	۲
اصفهان	۹۲۵	۵۶۲	۷۰	۱۸	۱۳	۳	۲۱۰
برخورومیمه	۵۳۲	۵۳	۳	۱	//	//	۲
تبریز و کرون	۶۱۱	۴۰	۱۸	۲	۳	//	۹
چادگان	۶۰۰	۱۱۸	۴۰	۲	۲	//	۳۵
خمینی شهر	۱۲۲۴	۴۵۷	۱۷	۸	۶	۰	۶۹
خوانسار	۶۹۶	۱۷۵	۱۰	۲	//	۱	۱
سمیرم	۹۱۰	۱۲۹	۲۲	۶	۱	۱	۲۲
شهرضا	۶۹۵	۵۱	۱۹	۱۴	۶	۲	۶
فریدن	۱۴۷۷	۶۲	۲۹	۱	۱	۱	۲
فریدونشهر	۱۱۴۰	۱۰۰	۶۸	۹	۳	۷	۱۸
قلاورجان	۶۴۲	۱۱۱۸	۸۱	۲۱	۲۰	۱۳	۴۷۲
کاشان	۴۶۵۹	۲۲۲۷	۶۷۱	۱۷۷	۲۸	۱۳	۷۴۸
گلپایگان	۱۸۹۸	۲۲۶	۲	//	//	//	۲
ننجان	۶۹۱	۲۶۰	۹۲	۱۹	۱۰	۲	۱۰۶
مبارکه	۱۴۰	۹۵	۱۲	۴	۲	۱	۴۸
نقین	۷۲۴	۲۸	۱۱	//	//	//	۶
نجف آباد	۱۹۶۱	۱۰۸۲	۱۷۳	۵۳	۲۲	۲	۳۷۷
نطنز	۲۸۸۳	۷۴۵	۲۰	۱۸	۵	۱۱	۴۱



نتایج تفصیلی سرشماری عمومی کشاورزی ۱۳۸۲ - استان اصفهان

۶۸- تعداد بهره‌برداری، سطح کاشت ساده، تعداد درخت و مقدار تولید زردآلو و قیسی برحسب شهرستان (دنباله)  
(بهره‌برداری - هکتار - هزار اصله - تن)

(فضای باز)

تولید	کاشت پراکنده			کاشت مجتمع مخلوط (چندمحصولی)				شهرستان
	تعداد درخت		تعداد بهره‌برداری	تولید	تعداد درخت		تعداد بهره‌برداری	
	نهال	بارور			نهال	بارور		
۸۴۴	۲۰	۶۰	۱۰۱۲۴	۴۶۲۵	۱۶۲	۳۲۴	۱۲۰۶۳	اصفهان
۲۶	۱	۱	۱۳۶	۵۲	۱	۵	۱۴۷	آران و بیدگل
۴۴	۱	۵	۶۹۲	۹	//	۱	۹۲	اردستان
۲۹	۱	۲	۳۹۷	۲۱۴	۱۶	۲۱	۲۶۱	اصفهان
۲۱	//	۲	۲۰۰	۱۹	//	۱	۱۲۹	برخوارومیمه
۱۶	۱	۲	۳۶۷	۱۶	۳	۳	۲۲۸	تیران و گرون
۱۵	//	۱	۲۱۶	۶۷	۲	۴	۲۵۵	چادگان
۹	۲	۱	۱۱۳	۳۷۹	۱۱	۲۱	۱۰۹۵	خمینی شهر
۲۹	//	۲	۲۰۲	۱۴۶	۲	۱۰	۴۸۶	خواتسار
۹۰	۲	۲	۸۷۲	۷	//	//	۲۰	سمیرم
۱۳	//	۲	۳۱۳	۳۱	۲	۸	۳۶۲	شهرضا
۳۲	۱	۴	۱۲۱۲	۲۷	۲	۳	۲۴۲	فریدن
۱۳	۱	۱	۲۵۰	۶۹	۹	۴	۲۳۱	فریدونشهر
۱۶	۱	۱	۲۰۲	۶۳۰	۹	۷۸	۳۶۶	فلاورجان
۱۵۵	۲	۹	۱۱۶۵	۱۳۲۲	۲۸	۹۶	۲۸۵۱	کاشان
۱۹۲	۲	۱۲	۱۷۲۹	۳۳	//	۳	۱۶۵	گلپایگان
۴	//	۱	۱۲۰	۱۲۹	۵	۱۹	۴۸۶	لنجان
۵	۱	۱	۵۹	۲۲	۳	۴	۶۸	میارکه
۶	//	۱	۱۹۲	۲۶	۲	۴	۵۲۷	نائین
۳۵	۱	۲	۲۸۱	۶۷۱	۱۵	۴۰	۱۳۱۹	نجف آباد
۷۱	۱	۶	۸۵۶	۶۲۳	۲۹	۳۸	۲۰۳۲	نطنز

۶۹- تعداد بهره‌برداری، سطح کاشت ساده، تعداد درخت و مقدار تولید هلو، شلیل و شفتالو برحسب شهرستان (بهره‌برداری - هکتار - هزار اصله - تن)

## (فضای باز)

شهرستان	کل		کاشت مجتمع ساده (تک محصولی)			
	تعداد بهره‌برداری	تولید	سطح کاشت	تعداد درخت		تولید
				بارور	نهال	
اصفهان	۶۱۳۴	۳۱۷۰	۱۴۵	۷۰	۷۸	۱۲۰۳
آران و بیدگل	۸	۱	۰	۰	۰	۰
اردستان	۵۲	۶	۰	۰	۰	۰
اصفهان	۱۸۵	۵۶	۲	۲	۳	۲۱
برخورومیمه	۱۲۲	۲۰	۰	۰	۰	۰
تیران و کرون	۱۵۸	۱۴	۲	۱	۱	۲
چادگان	۲۱۲	۱۱۶	۱۵	۱۴	۲	۶۹
خمینی شهر	۱۷۵	۶۳	//	//	//	۲
خوانسار	۱۱۵	۸	۰	۰	۰	۰
سمیرم	۷۴۰	۲۱۵	۲۱	۳	۳	۱۰۹
شهرضا	۲۷۲	۵۱	۸	۳	۱	۱۲
فریدن	۱۸۶	۵	۱	//	۶	۱
فریدونشهر	۱۸۲	۸	//	//	۱	//
فلاورجان	۵۶۰	۱۵۱۳	۲۹	۲۹	۲۵	۶۸۳
کاشان	۲۶۴	۲۲	۰	۰	۰	۰
گلپایگان	۶۹۵	۷۸	۱	۱	۱	۱
لنجان	۱۵۱	۷۸	۸	//	۱۱	۸
صبارکه	۲۰۴	۲۵۰	۲۷	۱۵	۲۱	۲۵۷
نائین	۱۱۲	۳	۱	۱	۱	۱
نجف آباد	۵۶۸	۱۷۷	۱۰	۲	۵	۲۳
نطنز	۱۱۲۸	۲۸۶	۲	۱	۱	۱

۶۹- تعداد بهره‌برداری، سطح کاشت ساده، تعداد درخت و مقدار تولید هلو، شلیل و شفتالو برحسب شهرستان (دنباله)  
(بهره‌برداری - هکتار - هزار اصله - تن)

(فضای باز)

تولید	کاشت پراکنده			کاشت مجتمع مخلوط (چندمحصولی)			شهرستان	
	تعداد درخت		تعداد بهره‌برداری	تولید	تعداد درخت			تعداد بهره‌برداری
	نهال	بارور			نهال	بارور		
۲۲۳	۱۳	۱۵	۲۵۹۳	۱۷۴۴	۱۶۱	۱۶۸	اصفهان	
//	.	//	۳	۱	//	//	آرلن و بیدگل	
۶	//	۱	۵۲	۵	۵	۵	اردستان	
۶	//	//	۸۷	۲۹	۱۲	۲	اصفهان	
۱۶	//	//	۸۷	۴	//	//	برخوارومیمه	
۲	//	۱	۷۰	۹	۴	۲	تیران و کرون	
۱	//	//	۴۸	۲۶	۲	۱۱	چادگان	
۱	//	//	۱۷	۶۱	۳	۴	خمینی شهر	
//	//	//	۲۳	۸	۱	۱	خوانسار	
۵۳	۸	۴	۶۷۸	۵۳	۴۴	۴	سمرقم	
۲	//	۱	۹۶	۳۷	۱۱	۷	شهرضا	
۲	//	//	۱۳۶	۲	۲	//	فریدن	
۱	//	//	۳۰	۶	۲	//	فریدونشهر	
۱۶	۱	۱	۱۷۸	۸۱۴	۲۲	۳۱	فلاورجان	
۶	//	//	۹۰	۱۶	//	۱	کاشان	
۵۶	۱	۳	۵۷۹	۲۱	۱	۲	گلپایگان	
۳۱	//	۱	۴۲	۴۰	۱۰	۷	لنجان	
۶	//	//	۴۹	۸۷	۶	۵	مبارکه	
//	//	//	۳۷	۳	//	//	نائین	
۱۰	۱	۱	۱۵۱	۱۳۲	۱۴	۷	نجف آباد	
۶	۱	//	۱۴۴	۳۷۵	۲۶	۸۴	نطنز	

## ایچ تفصیلی سرشماری عمومی کشاورزی ۱۳۸۲ - استان اصفهان

۷- تعداد بهره‌برداری، سطح کاشت ساده، تعداد درخت و مقدار تولید انواع آلو و گوجه برحسب شهرستان  
(بهره‌برداری - هکتار - هزار اصله - تن)

(فضای باز)

تولید	کاشت مجتمع ساده (تک محصولی)				کل		شهرستان
	تعداد درخت		سطح کاشت	تعداد بهره‌برداری	تولید	تعداد بهره‌برداری	
	نهال	بارور					
۲۲۸۱	۱۹	۲۰۶	۲۲۲	۱۷۵۵	۶۲۲۴	۱۷۰۴۲	اصفهان
۵	.	//	//	۴	۲۷	۱۲۵	آران و بیدگل
۱۶	۱	۳	۵	۲۶	۳۳	۴۱۹	آرستان
۲۷	//	۲	۴	۴۱	۲۲۶	۵۱۶	اصفهان
۸۱	//	۲	۵	۲	۱۱۵	۴۱۸	برخوارومیمه
۱	//	//	//	۲	۹۹	۱۱۸۴	تیران و کرون
۱۲	//	۳	۵	۳۰	۴۷	۲۰۹	چادگان
۵۵	۱	۴	۸	۲۶	۵۲۳	۱۳۱۲	خمینی شهر
۸۲	۷	۱۵	۲۰	۶۷	۴۲۳	۵۹۶	خوانسار
۲	//	//	//	۳	۲۴	۴۲۲	سمیرم
۱	//	//	//	۲	۱۳	۲۱۱	شهرضا
۵	۵	۵	۵	۱	۱۳	۵۱۳	فریدن
۳	//	۱	۱	۱۶	۲۵	۲۶۱	فریدونشهر
۳۱	//	۲	۲	۴	۳۰۷	۲۹۴	فلاورجان
۱۷۰۸	۴	۱۵۵	۲۳۹	۱۲۹۸	۲۸۵۵	۴۸۲۸	کاشان
۵	۵	۵	۵	۱	۲۶	۵۰۶	کلپایگان
۱۰	//	۲	۲	۲۷	۱۴۴	۵۰۹	لنجان
۵	۵	۵	۵	۴	۷	۵۷	مبارکه
.	.	.	.	.	۶	۲۲۲	نائین
۱۱۷	۱	۹	۲۴	۱۰۲	۷۲۶	۱۷۲۲	نجف آباد
۴۶	۲	۶	۸	۸۸	۵۳۶	۲۴۷۷	نطنز

۷- تعداد بهره‌برداری، سطح کاشت ساده، تعداد درخت و مقدار تولید انواع آلو و گوجه برحسب شهرستان (دنباله)  
(بهره‌برداری - هکتار - هزار اصله - تن)

(فضای باز)

شهرستان	کاشت مجتمع مخلوط (چند محصولی)			کاشت پراکنده			
	تولید	تعداد درخت		تعداد بهره‌برداری	تعداد درخت		تولید
		یارور	نهال		یارور	نهال	
اصفهان	۳۴۶۶	۱۱۲	۳۰۷	۹۳۵۷	۲۸	۷	۴۸۷
آران و بیدگل	۱۳	//	۱	۵۶	۱	//	۹
اردستان	۹	//	۲	۷۲	۲	//	۱۷
اصفهان	۲۰۰	۲	۱۵	۲۰۲	۱	//	۹
برخوارومیمه	۲۲	//	۱	۲۳۳	۱	//	۱۲
تیران و کرون	۱۳	۱	۱	۱۸۸	۷	۱	۸۴
چادگان	۲۳	۱	۶	۱۸۳	//	//	۲
خمینی شهر	۴۵۵	۹	۳۴	۱۱۲۷	۱	//	۱۲
خواتسار	۳۲۷	۲۱	۲۷	۴۵۵	۲	۱	۱۲
سمیرم	۱	۱	//	۹	۲	//	۴۱
شهرضا	۹	۱	۴	۱۱۷	۱	//	۲
فریدن	۷	//	۱	۱۰۳	۲	//	۵
فریدونشهر	۲۰	۲	۲	۲۷۶	//	//	۱
فلورجان	۲۶۶	۵	۱۵	۱۸۶	۱	//	۱۰
کاشان	۱۰۵۹	۱۹	۹۰	۲۶۸۸	۷	۱	۸۸
گلپایگان	۲۰	//	۱	۸۵	۲	//	۲۶
لنجان	۱۳۲	//	۱۰	۴۱۰	//	//	۳
سارک	۴	//	۱	۲۸	//	//	۱
نائین	۵	//	۱	۱۸۲	//	//	۱
نجف آباد	۲۵۲	۷	۲۴	۱۱۴۴	۴	۱	۷۵
نطنز	۴۱۵	۲۳	۲۹	۱۵۱۲	۵	۱	۷۵

۷۱- تعداد بهره‌برداری، سطح کاشت ساده، تعداد درخت و مقدار تولید انجیر آبی برحسب شهرستان  
(بهره‌برداری - هکتار - هزار اصله - تن)

## (فضای باز)

تولید	کاشت مجتمع ساده (تک محصولی)				کل		شهرستان
	تعداد درخت		مساحت کاشت	تعداد بهره‌برداری	تولید	تعداد بهره‌برداری	
	نهال	بارور					
۹۷	۱	۹	۱۶	۱۲۷	۱۷۲۳	۱۷۰۸۲	اصفهان
⊙	⊙	⊙	⊙	۱	۲۵	۵۵۸	آران و بیدگل
۲۲	//	۱	۲	۲۸	۳۲۲	۱۲۸۲	اردستان
۸	//	۱	۱	۱۸	۲۶۲	۲۹۲۶	اصفهان
⊙	⊙	⊙	⊙	۱	۵	۱۲۱	برخورومیمه
.	.	.	.	.	۲	۱۲۷	تیران و کرون
.	.	.	.	.	۱	۱۰	چادگان
.	.	.	.	.	۲۲	۶۰۷	خمینی شهر
.	.	.	.	.	//	۹	خوانسار
.	.	.	.	.	//	۶۷	سمیرم
⊙	⊙	⊙	⊙	۱	۱۸	۴۲۳	شهرضا
.	.	.	.	.	//	۲۶	فریدن
.	.	.	.	.	//	۱۲	فردوسشهر
.	.	.	.	.	۵۰	۲۰۱۵	فلاورجان
۱۹	//	۲	۴	۳۰	۴۲۸	۳۰۱۲	کاشان
.	.	.	.	.	۳	۱۴۵	گلپایگان
.	.	.	.	.	۳۱	۲۰۷	لنجان
⊙	⊙	⊙	⊙	۱	۲۶	۶۰۸	میارکه
⊙	⊙	⊙	⊙	۱	۲۲	۹۷۹	نائین
۲	.	//	//	۹	۶۶	۱۶۶۳	نجف آباد
۲۲	۱	۵	۶	۲۷	۱۹۶	۲۰۰۷	نطنز

۷۱- تعداد بهره‌برداری، سطح کاشت ساده، تعداد درخت و مقدار تولید انجیر آبی برحسب شهرستان (دنباله)

(بهره‌برداری - هکتار - هزار اصله - تن)

## (فضای باز)

شهرستان	کاشت مجتمع مخلوط (چندمحصولی)			کاشت پراکنده		
	تعداد بهره‌برداری	تعداد درخت		تعداد بهره‌برداری	تعداد درخت	
		بارور	نهال		بارور	نهال
اصفهان .....	۴۶۹۴	۲۶	۱۱	۱۲۲۹۸	۶	۱۰۶۶
آران و بیدگل .....	۲۰۹	۱	//	۲۲۹	۱	۲۳
اردستان .....	۴۶	۱	//	۱۲۰۹	۱۶	۳۱۵
اصفهان .....	۳۵۹	۵	۴	۲۵۷۵	۲۶	۳۷۲
برخوارومیمه .....	۵	//	//	۱۳۶	//	۴
تبریز و کرون .....	۲۹	//	//	۱۱۸	//	۱
چادکن .....	۳	//	//	۷	//	//
خمینی شهر .....	۲۸۵	۲	۱	۳۲۳	//	۸
خواتسار .....	۷	//	//	۲	⊗	⊗
سمیرم .....	۱	⊗	⊗	۶۶	//	//
شیرضا .....	۶۷	۱	//	۳۶۵	۱	۱۰
فریدن .....	۵	//	//	۲۱	//	//
فریدونشهر .....	۸	//	//	۵	//	//
فلاورجان .....	۸۷	۱	//	۱۹۲۸	۳	۴۲
کاشان .....	۱۸۳۴	۲۰	۲	۱۱۵۴	۱۲	۱۶۳
کلیایگان .....	۸	//	//	۱۳۷	//	۳
لنجان .....	۶۲	۳	//	۲۴۵	//	۵
مبارکه .....	۶۲	۱	//	۵۴۵	۱	۱۴
نائین .....	۲۸۱	۱	//	۵۹۸	۱	۱۳
نجف آباد .....	۴۹۲	۲	//	۱۱۷۱	۴	۲۲
نطنز .....	۷۳۵	۸	۴	۱۲۴۵	۶	۶۱

۷- تعداد بهره‌برداری، سطح کاشت ساده، تعداد درخت و مقدار تولید آثار برحسب شهرستان  
(بهره‌برداری - هکتار - هزار اصله - تن)

(فضای باز)

تولید	کاشت مجتمع ساده (تک محصولی)			تعداد بهره‌برداری	کل		شهرستان
	تعداد درخت		سطح کاشت		تولید	تعداد بهره‌برداری	
	نهال	بارور					
۲۵۶۷۹	۲۲۲	۲۲۲۸	۲۲۲۶	۱۱۹۱۵	۲۰۹۶۸	۲۹۳۰۹	اصفهان
۷۵۰	۳	۳۷	۵۲	۴۷۸	۱۰۶۲	۱۲۶۹	آران و بیدگل
۸۷۲۶	۹۷	۶۸۳	۸۳۷	۲۲۹۲	۸۸۲۹	۲۵۹۹	اردستان
۱۵۸۵	۷	۲۲۱	۲۷۶	۸۴۲	۲۱۲۹	۲۸۸۰	اصفهان
۲۸۴	۵	۷۵	۷۱	۱۹۳	۵۶۶	۶۳۰	برخورومیمه
۲۱	//	۱۳	۱۷	۷۶	۶۹	۲۱۲	تیران و کرون
.	.	.	.	.	//	۵	چادگان
۵۰	//	۱	۲	۸	۱۰۵	۴۵۷	خمینی شهر
.	.	.	.	.	//	۹	خوانسار
⊙	⊙	⊙	⊙	۱	۲	۳۳	سمیرم
۵۵۹۴	۲۸	۳۹۰	۲۵۰	۱۲۵۸	۵۹۲۵	۲۲۵۷	شهرضا
⊙	⊙	⊙	⊙	۱	//	۶	فریدن
.	.	.	.	.	//	۱۳	فریدونشهر
۳	.	//	۱	۳	۸۲	۱۳۳۰	قلاورجان
۵۷۴۳	۴۱	۲۷۹	۶۰۷	۲۱۷۸	۷۶۸۲	۲۶۵۸	کاشان
.	.	.	.	.	۱	۸۸	گلیایگان
۱۲۴	۱	۱۱	۱۵	۸۴	۳۶۲	۸۹۷	لنجان
۱۶۲	۵	۲۲	۲۵	۴۱	۳۵۲	۶۴۱	مبارکه
۲۳۲	۲	۲۲	۴۱	۴۰۷	۶۴۴	۲۴۶۰	نائین
۹۰۴	۶	۹۹	۲۰۶	۱۵۹۷	۱۳۲۳	۳۷۱۱	نجف آباد
۱۱۲۶۰	۱۰۷	۲۷۳	۷۲۵	۲۱۲۴	۱۱۸۱۱	۲۱۵۶	نطنز





نتایج تفصیلی سرشماری عمومی کشاورزی ۱۳۸۲ - استان اصفهان

۷۲ - تعداد بهره‌برداری، سطح کاشت ساده، تعداد درخت و مقدار تولید انار برحسب شهرستان (دنباله)

(بهره‌برداری - هکتار - هزار اصله - تن)

(فضای پاز)

تولید	کاشت پراکنده			کاشت مجتمع مخلوط (چندمحصولی)			شهرستان	
	تعداد درخت		تعداد بهره‌برداری	تولید	تعداد درخت			تعداد بهره‌برداری
	نهال	بارور			نهال	بارور		
۱۲۱۴	۱۱	۱۰۸	۱۰۵۵۲	۴۰۷۵	۵۶	۳۱۶	اصفهان	
۸۱	//	۵	۲۳۹	۲۳۱	۲	۱۲	آران و بیدگل	
۲	//	۱	۲۶	۷۹	۲	۵	اردستان	
۲۲۲	۲	۲۸	۲۶۰۲	۲۲۲	۱۳	۱۸	اصفهان	
۱۴۳	۱	۱۵	۲۰۱	۳۹	۱	۶	برخوارومیمه	
۱۵	۱	۳	۲۴۷	۱۳	//	۳	تیران و کرون	
//	//	//	۴	۵	۵	۵	چادگان	
۶	//	۱	۱۸۷	۵۰	۱	۳	خمینی شهر	
//	//	//	۳	//	//	//	خوانسار	
۱	//	//	۲۲	.	.	.	سمیرم	
۱۵۳	۲	۱۲	۵۲۵	۱۹۹	۳	۱۷	شهرضا	
//	//	//	۴	۵	۵	۵	فribدن	
//	//	//	۴	//	//	//	فribدنشهر	
۶۱	//	۴	۱۲۴۶	۱۹	//	۱	فلاورجان	
۷۴	۱	۲	۲۳۶	۱۸۶۶	۲۳	۱۳۳	کاشان	
۱	//	//	۸۵	.	//	//	گلپایگان	
۲۴	۱	۶	۹۵۲	۱۹۴	۲	۲۰	لنجان	
۶۶	۱	۵	۲۸۱	۱۲۵	//	۱۰	مبارکه	
۱۲۷	۱	۱۷	۱۳۱۷	۱۶۵	۱	۲۱	ناتین	
۷۴	۱	۶	۹۶۲	۳۴۵	۲	۳۵	نجف آباد	
۲۲	//	۱	۱۶۷	۵۲۸	۷	۲۶	نطنز	

- تعداد بهره‌برداری، سطح کاشت ساده، تعداد درخت و مقدار تولید بادام آبی برحسب شهرستان  
(بهره‌برداری - هکتار - هزار اصله - تن)

(فضای باز)

شهرستان	کل		کاشت مجتمع ساده (تک محصولی)		
	تعداد بهره‌برداری	تولید	تعداد بهره‌برداری	تعداد درخت	
				نهال	بارور
اصفهان	۲۸۴۶۵	۵۵۶۴	۷۷۲۵	۲۱۹۴	۱۴۵۳
ن و بیدگل	۶۲	۷	۴	//	//
اصفهان	۱۲۲۷	۱۲۴	۹۸۶	۱۱۵	۶۰
اصفهان	۱۱۶۲	۲۲۲	۵۸۷	۱۷۵	۹۵
خوارومیمه	۱۰۹۲	۱۰۶	۹۰	۷	۲
بران و کرون	۲۷۲۳	۳۸۸	۱۳۸۱	۸۹۲	۲۹۳
بادکان	۶۴۱	۲۵۹	۲۰۰	۲۲۹	۱۰۸
تیمینی شهر	۱۸	//	-	-	-
نوانسار	۱۱۸۵	۲۲۴	۱۸۳	۱۰۲	۲۸
ممیرم	۲۶۵	۱۷	۲۷	۲۲	۲
نهرضا	۱۰۲۹	۸۴	۹۴	۴۰	۲۴
نریدن	۱۳۳۲	۸۵	۲۸۶	۸۱	۲۴
نریدونشهر	۹۸۶	۸۶	۲۷۸	۶۵	۹
نلاورجان	۴۱	۱	۲	⊙	⊙
کاشان	۵۷۱۴	۹۲۳	۸۲۶	۱۷۷	۸۱
کلیانگان	۲۵۰۳	۱۲۲۳	۳۵۴	۱۹۵	۱۱۶
لنجان	۱۲۰۰	۵۵۶	۴۷۲	۲۵۹	۱۱۳
مبارکه	۵۵	۲۲	۱۰	۵	۲
نائین	۱۵۳۳	۱۲۵	۳۱۶	۷۰	۲۷
نجف آباد	۳۱۱۶	۶۴۹	۱۳۸۲	۷۳۸	۲۶۰
نطنز	۲۲۹۹	۲۷۸	۹۷	۱۹	۸

۷۳- تعداد بهره‌برداری، سطح کاشت ساده، تعداد درخت و مقدار تولید بادام آبی برحسب شهرستان (دنباله)

(بهره‌برداری - هکتار - هزار اصله - تن)

## (فضای باز)

تولید	کاشت پراکنده			کاشت مجتمع مخلوط (چندمحصولی)			شهرستان	
	تعداد درخت		تعداد بهره‌برداری	تولید	تعداد درخت			تعداد بهره‌برداری
	نهال	بارور			نهال	بارور		
۹۷۱	۷۶	۱۸۶	۱۰۷۸۰	۱۳۵۲	۱۹۲	۳۷۸	۱۰۲۶۸	اصفهان
۲	//	//	۲۳	۱	//	//	۵	آران و بیدگل
۱۱	۲	۲	۲۹۶	۱۵	۲	۲	۱۵۱	لردستان
۸	۲	۲	۳۲۶	۳۷	۲	۱۲	۲۶۸	اصفهان
۶۵	۱	۶	۶۵۱	۲۲	۱	۲	۲۵۲	برخورومیمه
۳۳	۵	۱۷	۹۹۲	۲۲	۱۳	۲۲	۲۶۸	تیران و کرون
۴	۲	۱	۱۲۹	۲۶	۵	۲۸	۲۳۸	چادگان
//	//	//	۲	//	//	//	۱۵	خمینی شهر
۱۱۳	۱۷	۲۰	۶۸۰	۵۶	۲۳	۱۴	۳۶۶	خوانسار
۶	۱	۱	۲۰۲	۲	۱	//	۲۰	سمرق
۱۲	۱	۶	۵۹۳	۳۸	۳	۱۲	۳۴۹	شهرضا
۲۸	۸	۱۵	۸۹۱	۱۹	۴	۶	۱۹۱	فریدن
۹	۱	۱	۱۹۷	۲۵	۲۱	۶	۵۳۸	فریدونشهر
//	//	//	۲۵	//	//	//	۱۴	فلاورجان
۲۱۸	۸	۳۵	۲۰۸۹	۳۷۱	۲۲	۷۳	۳۷۹۶	کاشان
۲۸۸	۲۱	۵۵	۱۹۷۱	۹۳	۶	۱۸	۲۲۲	گلبایگان
۵	//	۱	۹۳	۱۸۶	۲۱	۸۱	۶۵۳	لنجان
۶	//	۱	۱۷	۸	//	۱	۲۸	مبارکه
۶	۲	۲	۲۷۶	۷۶	۱۶	۳۶	۱۰۲۹	ناین
۳۷	۳	۸	۸۷۹	۱۰۹	۱۱	۳۶	۹۳۲	نجف آباد
۱۷	۱	۲	۴۲۹	۲۱۲	۱۶	۲۳	۱۹۱۳	نطنز

تعداد بهره‌برداری، سطح کاشت ساده، تعداد درخت و مقدار تولید گردو برحسب شهرستان  
(بهره‌برداری - هکتار - هزار اصله - تن)

## (فضای باز)

شهرستان	کل		کاشت مجتمع ساده (تک محصولی)		
	تعداد بهره‌برداری	تولید	تعداد بهره‌برداری	تعداد درخت	
				سطح کاشت	بارور
تولید	تولید	تولید	تولید	تولید	تولید
اصفهان	۳۹۲۰۴	۵۹۵۱	۲۲۶۸	۱۶۶۸	۱۵۷۶
ان و بیدگل	۱	۵	۰	۰	۰
نستان	۹۱۵	۹۲	۸۲	۲۱	۱۲
مقنیه	۱۷۶۶	۷۹۶	۱۶۱	۶۲	۱۴۲
خوارومیمه	۹۶۵	۷۶	۸۱	۱۰	۱۵
یزان و کرون	۲۸۱۴	۲۴۲	۵۷۰	۱۴۲	۷۴
باده‌گان	۸۸۷	۸۱	۱۱۱	۵۸	۴۱
نمینی شهر	۱۴۱۶	۱۴۲	۵۱	۷	۲۲
نوانسار	۱۱۵۹	۱۸۵	۹۰	۸۸	۱۲
سمیرم	۲۷۶۱	۲۰۲	۴۱۶	۲۰۲	۱۷۲
شهرضا	۱۷۷۴	۲۲۲	۱۱۷	۱۴۳	۱۰۱
فریدن	۲۰۲۱	۲۵	۸۲	۲۰	۵
فریدونشهر	۲۰۰۲	۲۲۴	۲۷۸	۸۲	۵۰
فلاورجان	۲۶۰۹	۲۹۲	۶۹	۲۶	۸۹
کاشان	۲۸۳۲	۶۱۰	۲۳۹	۹۱	۱۲۶
گلبایگان	۱۳۰۴	۱۹۲	۲۸	۲۱	۲۱
لنجان	۲۸۰۶	۱۵۷۶	۹۸۰	۲۲۲	۴۹۸
مبارکه	۹۰۵	۵۹	۳۶	۱۸	۲۴
نگین	۹۲۰	۲۲	۲۹	۳	۴
نجف آباد	۳۷۰۶	۳۱۵	۲۷۵	۹۵	۸۱
نطنز	۲۶۰۱	۲۸۱	۱۶۳	۴۲	۷۲

## نتایج تفصیلی سرشماری عمومی کشاورزی ۱۳۸۲ - استان اصفهان

۲۴- تعداد بهره‌برداری، سطح کاشت ساده، تعداد درخت و مقدار تولید گردو برحسب شهرستان (دنباله)  
(بهره‌برداری - هکتار - هزار اصله - تن)

(فضای باز)

تولید	کاشت پراکنده		تعداد بهره‌برداری	تولید	کاشت مجتمع مخلوط (چندمحصولی)		تعداد بهره‌برداری	شهرستان
	تعداد درخت				تعداد درخت			
	نهال	بارور			نهال	بارور		
۱۵۴۵	۸۵	۱۱۳	۲۲۲۱۰	۲۸۳۹	۲۱۶	۲۵۲	۱۳۳۶۹	اصفهان
.	.	.	.	⊙	⊙	⊙	۱	آران و بیدگل
۶۸	۲	۵	۶۶۱	۱۴	۲	۳	۱۷۱	اردستان
۴۴۲	۲	۱۹	۹۶۳	۲۱۱	۹	۱۵	۶۴۸	اصفهان
۳۰	۱	۱	۵۲۶	۳۱	//	۲	۳۴۹	برخورومیمه
۱۳۱	۱۵	۱۶	۲۸۲۸	۲۹	۶	۷	۵۲۵	تیران و کرون
۱۳	۱	۱	۴۹۷	۲۸	۳	۵	۳۱۰	چادگان
۱۵	//	۱	۴۵۱	۹۷	۲	۹	۹۱۹	خمینی شهر
۴۵	۷	۳	۴۵۶	۱۲۷	۶۹	۱۲	۶۳۴	خوانسار
۱۲۴	۱۸	۸	۲۳۵۹	۴	۸	۱	۶۰	سمیرم
۲۰	۵	۲	۱۰۰۵	۸۱	۱۶	۱۰	۶۰۰	شهرضا
۲۱	۴	۲	۱۷۵۱	۸	۳	۱	۲۲۹	فریدن
۸۳	۵	۲	۸۵۰	۹۰	۲۴	۳	۷۹۸	فریدونشهر
۷۵	۳	۵	۲۱۶۳	۱۲۷	۶	۸	۲۸۶	فلاورجان
۱۲۵	۲	۸	۲۱۲۱	۳۴۸	۱۲	۲۲	۲۳۹۶	کاشان
۱۱۲	۸	۹	۱۱۴۳	۴۷	۲	۷	۱۳۰	گلپایگان
۳۲	۱	۳	۶۳۲۰	۱۰۴۵	۱۹	۱۰۵	۱۲۷۱	لنجان
۱۷	۱	۱	۷۷۳	۱۹	۱	۱	۹۹	مبارکه
۴	۱	۱	۲۳۳	۲۴	۴	۶	۷۱۲	نائین
۱۲۷	۵	۱۸	۲۳۸۰	۱۰۷	۱۰	۱۳	۱۰۱۱	نیجف آباد
۱۷	۱	۳	۲۸۹	۳۹۲	۱۹	۲۳	۲۲۰۹	تطنز

تعداد بهره‌برداری، سطح کاشت ساده، تعداد درخت و مقدار تولید بسته برحسب شهرستان  
(بهره‌برداری - هکتار - هزار اصله - تن)

## (فضای باز)

شهرستان	کل		کاشت مجتمع ساده (تک محصولی)		
	تعداد بهره‌برداری	تولید	تعداد بهره‌برداری	تعداد درخت	
				نهال	بارور
اصفهان	۲۱۲۲	۱۲۰۲	۱۴۹۲	۲۹۷۵	۲۴۲
ن و بیدگل	۲۵۶	۲۳۰	۲۳۶	۵۳۰	۱۳۹
ستان	۱۲۲	۱۹۳	۸۱	۲۷۳	۱۲۲
فیجان	۲۹۴	۹۳	۱۳۰	۱۵۷	۷۱
خوارومیمه	۱۲۵	۲۵۲	۱۱۱	۳۰۲	۶۲
زان و کرون	۲۱	//	۱۳	۹	۳
بادگان	۰	۰	۰	۰	۰
نمینی شهر	۰	۰	۰	۰	۰
نوانسار	۲	//	۱	۱	۱
حصیرم	۴	//	۰	۰	۰
نهرضا	۱۲۲	۲۶	۹۸	۱۸۰	۳۰
نریدن	۳	//	۰	۰	۰
نریدونشهر	۰	۰	۰	۰	۰
فلاورجان	۱۵	//	۲	۱	۱
کاشان	۸۸	۱۲۲	۶۲	۸۰۰	۲۹
کلیانگان	۱۸	۱	۶	۲	//
ننجان	۲۸	۱	۵	۲	//
مبارکه	۲۰	۱۳	۹	۱۸	۲
نائین	۸۰۸	۱۰۵	۶۴۶	۳۱۴	۸۶
نجف آباد	۱۰۸	۱۱	۲۲	۵۲	۲۴
تطنز	۸۸	۵۳	۴۷	۱۲۷	۲۲۷

نتایج تفصیلی سرشماری عمومی کشاورزی ۱۳۸۲ - استان اصفهان

۷۵- تعداد بهره‌برداری، سطح کاشت ساده، تعداد درخت و مقدار تولید بسته برحسب شهرستان (دنباله)

(بهره‌برداری - هکتار - هزار اصله - تن)

(فضای باز)

شهرستان	کاشت پراکنده			کاشت مجتمع مخلوط (چندمحصولی)			تولید	
	تعداد درخت		تعداد بهره‌برداری	تعداد درخت		تعداد بهره‌برداری		
	نهال	بارور		نهال	بارور			
اصفهان	۴	۲	۱	۴۶۱	۱۰	۱۰	۴	۱۸۱
آران و بیدگل	//	//	//	۱۰	//	۵	//	۱۱
اردستان	۱	//	//	۳۸	۲	۱	۲	۲
اصفهان	۱	//	//	۱۵۵	//	۱	//	۱۱
برخوارومیمه	//	//	//	۱۰	۱	//	//	۵
تیران و کرون	//	//	//	۷	⊙	⊙	⊙	۱
چادگان	.	.	.	.	.	.	.	.
تخمینی شهر	.	.	.	.	.	.	.	.
خوانسار	⊙	⊙	⊙	۱	⊙	⊙	⊙	۲
سمیرم	//	//	//	۴	.	.	.	.
شهرضا	//	//	//	۲۰	//	۱	//	۷
فریدن	⊙	⊙	⊙	۲	⊙	⊙	⊙	۱
فریدونشهر	.	.	.	.	.	.	.	.
فلاورجان	//	//	//	۱۲	⊙	⊙	⊙	۱
کاشان	//	//	//	۷	۲	۲	۱	۱۷
گلپایگان	//	//	//	۱۲	.	.	.	.
لنجان	//	//	//	۱۱	۱	//	//	۱۲
مبارکه	//	//	//	۷	.	//	//	۴
نائین	۱	//	//	۹۲	۱	//	//	۷۲
نجف آباد	//	//	//	۲۹	۱	//	//	۲۵
نطنز	//	//	//	۳۳	۱	//	//	۸

نماد بهره‌برداری، سطح کاشت ساده، تعداد درخت و مقدار تولید انگور آبی بر حسب شهرستان  
(بهره‌برداری - هکتار - هزار اصله - تن)

## (فضای باز)

شهرستان	کاشت مجتمع ساده (تک محصولی)		کل			
	تعداد درخت		سطح کاشت	تعداد بهره‌برداری	تولید	تعداد بهره‌برداری
	تهال	پارور				
تهران	۲۲۲۰۳	۶۱۳۷	۵-۱۱	۲۷۲۸۰	۳۷۵۲۲	۵۱۷۱۹
بیدگل	۲۲۶	۱۹	۲۴	۱۸۸	۵۷۳	۸۵۲
ان	۱۰۸	۱۷	۱۶	۱۹	۱۷۴	۶۹۸
ن	۱۰۲۲	۱۴	۱۰۲	۳۶۱	۱۲۶۵	۳۰۲۲
ومیمه	۲۱۵۹	۵۹۵	۳۴۸	۲۰۶۵	۵۰۱۲	۳۲۶۶
وکرون	۲۸۲۷	۱۲۰۲	۷۹۰	۵۶۸۶	۲۸۹۳	۵۸۹۲
ان	۱۳۲	۳۰	۳۱	۱۸۰	۲۰۵	۲۹۰
ی شهر	۱۰۸	۱۷	۱۶	۱۰۱	۲۴۶	۱۱۰۷
مار	۲۶۵۸	۳۳۲	۳۳۷	۱۸۷۴	۲۷۵۳	۲۱۹۹
م	۲۰۲	۱۸	۲۷	۶۹	۳۱۲	۸۵۶
فنا	۲۳۴۰	۹۰۴	۵۸۲	۲۹۶۱	۳۷۴۰	۲۶۸۷
ن	۹۶۷	۲۵۸	۲۲۸	۱۵۲۶	۹۸۸	۱۹۶۰
ونشهر	۷۳۶	۱۱۲	۵۷	۶۷۹	۷۹۵	۱۰۰۶
جان	۱۳	۱	۱	۱۴	۲۱۸	۲۶۲۲
ن	۲۲۶۸	۳۲۹	۳۰۸	۱۹۳۲	۳۰۲۳	۵۸۸۲
بگان	۲۵۷۱	۶۳۵	۵۲۶	۲۳۴۶	۲۷۱۴	۲۸۲۴
ن	۱۹۰۷	۷۲۵	۷۷۲	۶۲۲	۲۳۲۹	۱۷۹۵
که	۲۳۷۰	۱۸۲	۱۹۳	۲۲۳	۲۲۸۰	۱۱۸۲
ن	۷	//	//	۹	۷۲	۱۲۵۰
آباد	۲۵۳۹	۲۰۷	۲۵۷	۲۹۴۰	۲۹۵۰	۵۲۵۵
ز	۱۲۰۲	۱۹۲	۱۸۲	۵۳۵	۱۸۲۷	۳۲۲۸





۷۶- تعداد بهره‌برداری، سطح کاشت ساده، تعداد درخت و مقدار تولید انگور آبی برحسب شهرستان (دنباله)  
(بهره‌برداری - هکتار - هزار اصله - تن)

(فضای باز)

تولید	کاشت پراکنده			کاشت مجتمع مخلوط (چندمحصولی)				شهرستان
	تعداد درخت		تعداد بهره‌برداری	تولید	تعداد درخت		تعداد بهره‌برداری	
	نهال	بارور			نهال	بارور		
۹۹۹	۱۲	۷۳	۱۵۱۱۰	۳۲۲۰	۴۳	۴۰۸	۱۰۰۸۲	اصفهان
۵۱	۱	۳	۲۲۲	۱۷۶	۲	۱۳	۳۲۶	آران و بیدگل
۶۱	۱	۴	۶۰۰	۶	//	//	۷۹	اردستان
۸۲	۲	۵	۲۳۷۲	۱۰۹	۲	۱۲	۲۸۱	اصفهان
۲۰	//	۲	۲۲۵	۳۲	//	۵	۱۶۱	برخوار و میمه
۱۰	//	۳	۱۹۲	۳۶	۱	۱۲	۱۶۱	تیران و کرون
۶	//	۱	۱۶۳	۶۷	//	۱۵	۱۶۶	چادگان
۱۶	//	۱	۲۳۹	۱۲۳	۲	۲	۵۷۳	خمینی شهر
۱	//	//	۳۲	۹۲	//	۱۹	۲۹۶	خوانسار
۸۹	۱	۶	۷۷۳	۲۳	//	۱	۴۰	سمیرم
۲۰	//	۳	۲۷۸	۳۸۰	۴	۹۶	۴۸۹	شهرضا
۴	//	۱	۳۶۹	۱۷	۱	۵	۸۲	قوین
۲	//	//	۵۵	۵۷	۳	۷	۲۷۳	فریدونشهر
۸۹	۱	۲	۲۴۵۷	۱۱۶	۱	۴	۱۵۱	فلاورجان
۱۶۲	۱	۱۲	۱۳۳۷	۵۹۴	۷	۵۴	۲۶۳۷	کاشان
۲۹	//	۵	۴۱۱	۱۱۴	//	۱۶	۱۳۵	گلپایگان
۲۹	//	۳	۷۲۰	۳۹۲	۴	۵۱	۴۹۶	لنجان
۵۶	۱	۴	۷۶۶	۵۲	//	۶	۱۱۲	میارکه
۱۸	//	۱	۶۵۵	۲۶	//	۳	۵۹۹	ناتین
۸۲	۱	۸	۱۵۳۲	۲۴۸	۲	۴۴	۱۳۷۹	نجف آباد
۱۶۸	۲	۹	۱۲۸۸	۴۵۷	۱۳	۲۵	۱۵۷۴	نطنز

۷- تعداد بهره‌برداری، سطح کاشت ساده، تعداد درخت و مقدار تولید انواع توت و شاه توت برحسب شهرستان (بهره‌برداری - هکتار - هزار اصله - تن)

(فضای باز)

شهرستان	کل		کلنت مجتمع ساده (تک محصولی)				
	تعداد بهره‌برداری	تولید	تعداد بهره‌برداری	تعداد درخت			
				سطح کاشت	نهال	بارور	
تولید	تعداد بهره‌برداری	تولید	تعداد بهره‌برداری	تولید	تعداد بهره‌برداری		
اصفهان	۱۶۱۵۵	۲۹۲۱	۱۱۰	۳۱۹	۲۰۰	۲۱	۹۹۶
آران و بیدگل	۲۸۷	۶۱	۰	۰	۰	۰	۰
اردستان	۵۲۰	۶۱	۳	//	//	۰	//
اصفهان	۲۳۸۲	۸۹۲	۲۹	۱۳	۱۴	//	۸۱
برخورومیمه	۳۱۵	۱۷	۲	⊙	⊙	⊙	⊙
تیران و کرون	۸۴۹	۲۱	۳	//	//	//	//
چادگان	۲۲۷	۵	۰	۰	۰	۰	۰
خمینی شهر	۲۸۲	۲۱۱	۰	۰	۰	۰	۰
خوانسار	۱۷	۱	۰	۰	۰	۰	۰
سحیرم	۱۲۶	۱	۰	۰	۰	۰	۰
شهرضا	۵۰۱	۳۷	۱	⊙	⊙	⊙	⊙
فریدن	۶۳۵	۸	۱	⊙	⊙	⊙	⊙
فریدونشهر	۱۴۶	۲	۰	۰	۰	۰	۰
فلاورجان	۸۶۲	۲۹	۲	⊙	⊙	⊙	⊙
کاشان	۱۱۹۹	۸۵	۲	⊙	⊙	⊙	⊙
گلبایگان	۴۸۷	۲۴	۰	۰	۰	۰	۰
لنجان	۷۰۲	۴۰	۸	۲	//	۲۰	۱
مبارکه	۴۵۶	۹۵۸	۳	۳۰۱	۱۸۵	۰	۹۰۰
نائین	۱۵۲۵	۱۶۸	۵	//	//	//	۲
نجف آباد	۳۳۴۰	۲۳۲	۲۱	۲	//	//	۶
نطنز	۱۰۹۵	۶۲	۰	۰	۰	۰	۰

۷۷- تعداد بهره‌برداری، سطح کاشت ساده، تعداد درخت و مقدار تولید انواع توت و شاه توت برحسب شهرستان (دنباله)  
(بهره‌برداری - هکتار - هزار اصله - تن)

## (فضای باز)

شهرستان	کاشت مجتمع مخلوط (چندمحصولی)			کاشت پراکنده				
	تعداد بهره‌برداری	تعداد درخت		تعداد بهره‌برداری	تعداد درخت			
		تولید	نهار		بارور	نهار	بارور	
اصفهان	۶۲۲۳	۴۱	۴	۶۶۴	۱۱۸۸۲	۹۱	۶	۱۴۶۰
آران و بیدگل	۱۶۸	۱	//	۲۰	۳۱۹	۱	//	۳۱
اردستان	۷۸	۱	//	۶	۴۲۹	۲	//	۵۵
اصفهان	۳۷۵	۶	۱	۹۱	۱۹۷۶	۲۷	۱	۷۲۱
برخوارومیمه	۵۳	۱	//	۴	۲۶۰	۱	//	۱۳
تیران و کرون	۱۶۱	۱	//	۴	۶۷۷	۲	//	۱۷
چادگان	۲۷	//	//	۲	۱۸۱	//	//	۲
خمینی شهر	۱۶۰	۱	//	۷	۱۲۴	۲۰	//	۲۰۲
خونسار	۵	//	۰	//	۱۲	//	//	//
سمیرم	۴	//	//	//	۱۲۲	//	//	۱
شهرضا	۵۸	۱	//	۱۲	۴۴۲	۱	//	۲۵
فریدن	۴۵	//	//	۱	۵۸۹	۱	//	۷
فریدونشهر	۸۷	//	//	۱	۶۱	//	//	۱
فلاورجان	۶۷	//	//	۵	۷۹۷	۲	//	۱۸
کاشان	۷۳۹	۳	//	۵۱	۴۵۸	۱	//	۲۴
گلپایگان	۱۲	//	//	۱	۴۷۵	۱	//	۷۳
لنجان	۲۲۰	۲	//	۲۲	۴۷۳	۳	//	۱۷
مبارکه	۵۲	۳	//	۲۷	۲۰۲	۲	۱	۲۱
نائین	۱۰۳۹	۷	۱	۱۲۰	۵۱۵	۲	//	۲۶
نجف آباد	۴۸۴	۱۳	//	۲۴	۲۸۳۹	۱۰	۱	۱۸۳
نطنز	۳۷۲	۲	۱	۲۶	۷۲۳	۲	//	۳۹

۷۸- تعداد بهره‌برداری، سطح کاشت ساده، تعداد درخت و مقدار تولید انواع تبریزی<sup>(۱)</sup> برحسب شهرستان (بهره‌برداری - هکتار - هزار اصله)

(فضای باز)

تولید	کاشت مجتمع ساده (تک محصولی)				کل		شهرستان
	تعداد درخت		سطح کاشت	تعداد بهره‌برداری	تولید <sup>(۲)</sup>	تعداد بهره‌برداری	
	نهال	بارور					
۲۷۲	۲۲۲۲	۲۶۸۶	۱۹۲۲	۳۳۹۹	۲۸۷	۱۷۵۸۲	اصفهان
⊙	⊙	⊙	⊙	۱	//	۳۲	آران و بیدگل
//	۶	۲	۷	۹	//	۱۲۲	اردستان
۵	۷۸	۱۱۶	۴۲	۸۸	۱۲	۱۰۷۳	اصفهان
۱	//	۱۲۷	۲۱	۹	۱	۱۵۱	برخوارومیمه
//	۲	۲	۸	۲۰	۱	۲۹۵	تیران و کرون
۶۹	۹۴۰	۳۲۷	۲۰۹	۹۲۰	۱۰۵	۱۴۹۳	چادگان
//	۵۱	۱	۲	۱۰	۱	۲۲۱	خمینی شهر
۱	۵	۶	۲	۲۳	۱۱	۲۹۲	خوانسار
۱۳	۱۰۶	۲۸	۲۳	۱۹۹	۱۸	۵۸۸	سمیرم
۲	۲۰	۳۸	۱۸	۶۸	۶	۲۶۲	شهرضا
۱۱	۲۰۶	۲۲	۶۳	۲۲۶	۲۰	۲۲۰۹	فریدن
۸	۹۶	۶۲	۵۱	۲۳۵	۱۲	۱۴۹۲	فریدونشهر
۷	۲۲	۸۹	۲۹	۱۶۰	۲۹	۸۷۶	فلاورجان
//	۲	۱۱	۱۳	۷۷	۱۴	۱۱۰۲	کاشان
۱۹	۱۳	۱۰۲	۴۷	۷۸	۸۲	۲۸۵۵	گلپایگان
۹۸	۳۹۰	۲۲۰	۱۵۴	۷۴۱	۱۰۴	۱۳۰۳	لنجان
۳۷	۲۷۷	۱۲۰۶	۱۱۹۸	۲۱۲	۴۲	۴۱۲	مبارکه
۰	۰	۰	۰	۰	//	۵۸	نائین
//	۱	۱۲	۹	۲۷	۱۸	۶۵۷	نجف آباد
۱	۹	۱۲	۱۷	۷۷	۶	۱۷۸۲	نطنز

۷۸- تعداد بهره‌برداری، سطح کاشت ساده، تعداد درخت و مقدار تولید انواع تبریزی<sup>(۱)</sup> برحسب شهرستان (دنباله)  
(بهره‌برداری - هکتار - هزار اصله)

## (فضای باز)

تولید	کاشت پراکنده			کاشت مجتمع مخروط (چندمحصولی)			شهرستان	
	تعداد درخت		تعداد بهره‌برداری	تولید	تعداد درخت			تعداد بهره‌برداری
	نهال	بارور			نهال	بارور		
۱۸۸	۲۸۰	۴۲۶	۱۱۴۸۷	۲۶	۳۹۲	۹۶۰	۳۰۶۴	اصفهان
.	//	//	۵	//	//	//	۲۸	اران و بیدگل
//	//	۶	۱۰۲	//	۱	//	۱۱	اردستان
۷	۲	۴۱	۸۹۴	//	۲	۳	۹۲	اصفهان
//	//	۲	۱۳۰	//	.	//	۱۲	برخورومیمه
//	۳	۹	۲۲۲	//	۱	۱	۵۲	تیران و کرون
۲۴	۲۲	۳۸	۵۰۶	۳	۱۱۲	۸۲۷	۱۲۶	چادگان
۱	//	۸	۲۱۸	//	۱	۲	۹۴	خمینی شهر
۱۰	۱۰	۶	۱۲۲	۱	۳	۳	۱۲۰	خواتسار
۵	۶	۱۰	۳۹۶	۱	//	//	۱۰	سمیرم
//	۱	۳	۱۲۳	۱	۱	۶	۷۴	شهرضا
۸	۷۶	۴۸	۱۹۲۹	۱	۳	۳	۵۶	فریدن
۳	۱۵	۲۲	۸۸۹	۲	۱۰	۱۱	۲۶۳	قریدونشهر
۲۱	۲۰	۲۰	۶۴۵	۱	۲۵	۹	۸۱	فلاورجان
۹	۲	۱۵	۸۸۴	۵	۱	۶	۱۲۴	کاشان
۶۵	۳۳	۱۰۲	۲۷۶۲	//	//	//	۱۷	گلپایگان
//	۱۴	۲۴	۳۸۷	۶	۹	۲۲	۲۰۱	لنجان
۶	۱۲	۲۵	۱۷۶	//	۱۴	۱	۲۸	میارکه
.	//	//	۱۴	//	//	//	۲۵	نائین
۱۸	۲۲	۱۸	۵۸۷	//	//	۱	۴۷	نجف آباد
//	۶	۷	۲۸۰	۵	۲۱۰	۵۲	۱۵۲۲	نطنز

(۱) تبریزی، سپینار، کیوده، شالک، پدمه اشن و ...

(۲) تولید محصول تبریزی به واحد هزار اصله است.

## ۷۹- مساحت گلخانه‌ها و تولید انواع محصولات در بهره‌برداری‌ها برحسب شهرستان (بهره‌برداری - هکتار - تن)

شهرستان	گلخانه		گوجه فرنگی		خیار		انواع قلم		بادنجان	
	تعداد بهره‌برداری	مساحت	تولید	تعداد بهره‌برداری	تولید	تعداد بهره‌برداری	تولید	تعداد بهره‌برداری	تولید	تعداد بهره‌برداری
اصفهان	۱۴۲۳	۴۴۴	۸۰۱	۷۹۳	۱۷۸۶۳	۲۵۴	۱۳۶۳	۴۳	۱۳۹	
آران و بیدگل	۱۷	۲	⊙	۱۷	۲۲۷	۰	۰	۱	⊙	
اردستان	۲	⊙	۰	۲	⊙	۰	۰	۰	۰	
اصفهان	۲۵۳	۶۴	۲۲۷	۱۱۸	۱۹۲۷	۵	۲۵	۲	۴	
برخوارومیمه	۲۰	۵	⊙	۱۰	۸۵۹	۱	⊙	۱	⊙	
تیران و کرون	۵	۲	⊙	۲	⊙	۱	⊙	۰	۰	
چادگان	۸	۱	⊙	۰	۰	۱	⊙	۰	۰	
غمینی شهر	۶۳	۱۱	۲	۲	۵۹	۴	۱	۴	۱	
خوانسار	۷	۱	⊙	۵	۲۵	۰	۰	۰	۰	
سمیرم	۱	⊙	۰	۱	⊙	۰	۰	۰	۰	
شهرضا	۶۶	۱۷	۱۰۵	۴۹	۱۲۲۴	۶	۲۴	۲	⊙	
فریدن	۳	//	⊙	۰	۰	۰	۰	۰	۰	
فریدونشهر	۰	۰	۰	۰	۰	۰	۰	۰	۰	
فلاورجان	۷۲۶	۲۸۳	۱۹۸	۴۹۹	۱۰۸۹۲	۲۲۹	۱۱۴۹	۲۴	۷۰	
کاشان	۲۵	۶	۱۲۳	۱۷	۴۲۹	۲	⊙	۱	⊙	
کلیایگان	۸	۱	۰	۵	۷۲	۰	۰	۰	۰	
لنجان	۱۱	۲	⊙	۳	۷۳	۱	⊙	۰	۰	
مبارکه	۲۶	۲۸	۲۸	۲۲	۱۰۵۱	۹	۸۲	۳	۱۳	
نقین	۲	⊙	۰	۲	⊙	۰	۰	۰	۰	
نجف آباد	۵۹	۸	۴۳	۲۴	۴۵۶	۲	//	۴	//	
نطنز	۲	⊙	۰	۲	⊙	۰	۰	۰	۰	



## فصل پنجم

**مکانیزاسیون کشاورزی  
(استفاده از ماشین‌ها و ادوات کشاورزی  
و آبیاری تحت فشار)**



## ۸۰ - تعداد بهره‌برداری‌های استفاده‌کننده از هریک از ماشین‌ها و ادوات کشاورزی برحسب شهرستان

شهرستان	تراکتور	تیلر	کمپاین	تریلر	دروگر
اصفهان	۱۳۱۲۰۸	۵۱۳۷	۴۰۱۸۶	۲۸۵۲۲	۸۵۲۶
آران و بیدگل	۴۲۵۶	۸	۴۷۴	۱۵۸	۲۲۷
اردستان	۲۱۹۲	۶	۱۵۲۹	۲۱۲	۹۸
اصفهان	۲۰۲۹۵	۹۵۸	۱۲۵۲۰	۲۵۱۳	۱۱۲۲
برخوارومیمه	۷۲۴۲	۳۲	۱۷۰۹	۲۸۹	۹۵۲
تیران و کرون	۵۰۲۲	۳۲	۱۶۱	۳۴۹۷	۱۳
چادگان	۴۰۷۷	۲۰	۱۷۶	۲۸۵۹	۷۲
خمینی شهر	۴۶۹۴	۱۱۲۶	۲۱۷	۵۴۷	۱۰۸
خواتسار	۲۲۷۰	۱۹	۲	۱۱۶۰	۴۵
سمیرم	۹۹۹۴	۲۱۴	۱۷۷۹	۴۵۶۸	۱۵۷
شهرضا	۲۵۷۰	۸۱	۷۸۰۰	۱۴۲۲	۱۰۹
فریدن	۷۲۷۵	۲۲	۶۵۲	۶۳۱۱	۱۱۲
فریدونشهر	۴۲۵۴	۵	۳۰	۲۸۴۸	۵۲
فلاورجان	۱۵۱۲۹	۸۹۶	۶۱۱۳	۲۶۷۸	۲۴۲
کاشان	۶۶۹۱	۲۰	۱۷۳	۱۰۵۹	۲۳۹
گلپایگان	۶۹۱۷	۱۴۶	۳۲۵	۲۵۰۶	۲۳۱۵
لنجان	۵۸۷۲	۵۲۱	۲۱۹۸	۲۰۲۰	۳۰
مبارکه	۸۶۱۸	۲۳۲	۶۵۸۹	۶۰۴۲	۱۰۲
نائین	۲۵۲۳	۷۱	۶۳	۲۰۵	۲۱
نجف آباد	۶۱۳۸	۶۴۵	۷۱۱	۲۰۰۹	۲۲۲
نطنز	۲۶۶۵	۴۲	۹۶۵	۵۱۶	۲۰



۸۰- تعداد بهره‌برداری‌های استفاده‌کننده از هریک از ماشین‌ها و ادوات کشاورزی برحسب شهرستان (دنباله)

شهرستان	علف‌چین (موور)	ردیف‌کن (ریک)	بسته‌بند (بیلر)	چاپر	ماشین خرمکوب گندم و جو
اصفهان	۸۵۳۳	۴۳۳۶	۶۶۳۵	۱۷۶۱	۶۹۶۶۳
آران و بیدگل	۲۸	۱۲۲	۲	۲۶	۳۷۹۲
اردستان	۵۹	۶	۲۰۹	۱۶	۱۸۸۲
اصفهان	۲۷۱۲	۱۹۴۱	۱۹۹۳	۹۲۱	۵۵۶۴
برخوارومیمه	۶۵	۲۵	۵۹	۹۲	۵۲۰۴
تیران و کرون	۱۶	۶	۵	۱	۲۳۱۱
چادگان	۸۱	۱۶	۱۶	۰	۲۴۶۷
خمینی شهر	۱۲۴	۲۲	۵۶	۳۹	۲۱۰۷
خوانسار	۲۴	۹۳	۹	۰	۲۱۵۱
سمیرم	۵۰۴	۲۳	۲۳	۰	۳۰۹۲
شهرضا	۱۰۲	۵۸	۷۵	۲۰	۲۳۷۸
فریدن	۷۵	۱۲۴	۶۷	۰	۶۵۷۰
فریدونشهر	۱۴	۲۲	۰	۰	۴۰۲۲
فلاورجان	۴۶۴	۳۰۶	۲۲۸	۶	۳۱۱۶
کاشان	۱۱	۲۳	۲	۰	۵۷۹۷
گلپایگان	۳۵۱۲	۸۹۸	۲۹۵۰	۲۲۸	۵۶۲۶
لنجان	۲۰	۶	۸	۱	۱۲۳۳
مبارکه	۲۴۱	۲۰۲	۳۰۰	۱۸	۷۲۹
نائین	۱۲	۱۱۹	۲	۰	۲۶۳۹
نجف آباد	۳۸۴	۲۲۸	۲۴۱	۹۴	۳۶۳۴
نطنز	۲۴	۲۵	۶۶	۶۸	۲۰۲۸

## ۸۰ - تعداد بهره‌برداری‌های استفاده‌کننده از هر یک از ماشین‌ها و ادوات کشاورزی برحسب شهرستان (دنباله)

شهرستان	ماشین خرمنکوب برلیج	گاواهن تراکتوری	دیسک	فاروثر	نهرکن
اصفهان	۸۷۷۶	۱۱۶۷۳۳	۳۵۰۱۵	۲۱۵۳۹	۲۳۸۳۱
آران و بیدگل	۰	۴۰۹۲	۲۴۴۹	۱۶	۱۹۱۷
اردستان	۰	۱۹۴۶	۲۴۲	۱۶	۷۱۹
اصفهان	۸۱۲	۱۹۲۵۲	۱۰۱۹۹	۲۵۹۴	۶۳۲۸
برخوارومیه	۰	۶۹۹۳	۲۶۵۵	۳۹۲	۲۴۴۴
تیران و کرون	۱۴	۲۷۴۳	۱۱۷۰	۶	۳۵۴
چادگان	۰	۳۸۵۷	۲۷۵	۳۱۲۸	۷۲۳
خمینی شهر	۱۴۰۴	۲۳۴۹	۱۰۸۰	۵۷	۴۲۳
خوانسار	۰	۲۲۹۲	۲۲۹	۲۲۹	۲۳۱
سمیرم	۱۰۴	۵۷۲۹	۳۷۷۸	۱۸۹۰	۱۲۵۰
شهرضا	۷	۴۱۴۲	۲۴۴۹	۲۱۷۵	۱۵۲۸
فریدن	۰	۷۱۶۶	۱۶۹۹	۵۱۳۵	۱۰۴۴
فریدونشهر	۰	۴۱۰۳	۵۴	۳۸۶۱	۱۳
فلاورجان	۲۵۶۹	۱۴۱۵۶	۶۲۱	۱۵۹۵	۱۲۸۲
کاشان	۰	۵۱۶۶	۱۲۸۰	۳۰۷	۶۴۳
گلپایگان	۱	۶۳۳۷	۱۴۴۲	۴۸۴	۱۴۱۳
لنجان	۸۱۹	۵۳۶۱	۲۳۸	۵۸	۱۱۳
میارکه	۶۰۹	۸۴۰۴	۲۲۰۶	۲۳۳	۶۷۲
نائین	۰	۸۱۳	۳۶۸	۸۶	۱۳۷
نجف آباد	۲۴۲۹	۵۱۸۲	۱۱۶۹	۹۲	۷۸۶
نطنز	۱۱	۲۳۳۷	۷۱۶	۹۷	۱۸۸۵



۸۰- تعداد بهره‌برداری‌های استفاده‌کننده از هر یک از ماشین‌ها و ادوات کشاورزی برحسب شهرستان (دنباله)

موتور پمپ آب		سمپاش پشتی	سمپاش موتوری	سمپاش تراکتوری	کودپاش	کولتیواتور	شهرستان
برقی	دیزلی						
۶۴۴۵۹	۲۹۹۶۱	۵۲۹۸۴	۱۷۴۱۸	۲۷۱۵۲	۶۲۵۲	۱۳۳۳۹	اصفهان
۲۲۱۶	۱۲۲	۲۱۸۵	۷۰۸	۶۲۵	۲۵	۱۳	آران و بیدگل
۱۲۷۶	۲۲	۲۸۵	۱۵۳	۱۳۶۹	۹۲	۸۳۶	اردستان
۱۰-۱۷	۱-۲۱۶	۱۶۲۵۹	۲۳۶۲	۲۵۵۲	۲۱۹۲	۱۴۱۵	اصفهان
۲۹۲۷	۶۳۲	۳۵۲۵	۵۹۸	۱۲۸	۵۳۰	۳۰۲	برخوارومیمه
۱۸۸۵	۸۶۲	۸۶۶	۲۶۲	۵۷۲	۱۸	۲۳۲۷	تیران و کرون
۱۵۲۰	۲۴۶	۵۹۲	۲۱۱	۷۷۷	۸۱	۵۲۵	چادگان
۲۹۲۸	۱۶۲۲	۲۳۲۰	۲۰۸۲	۲۳۰	۳۲	۱۲	خمینی شهر
۳۰۶	۳۲	۷۴۲	۱۶۶	۵۸	۱۰	۸	خوانسار
۲۶۵	۸۷۰	۶۷	۹۱۶	۸۷۹۷	۲۸۲	۲۱۲	سمیرم
۲۳۲۲	۹۲	۲۳۳۲	۸۱۱	۱۷۵۸	۶۲۵	۲۳۰	شهرضا
۲۲۱۹	۲۶۲	۱۹۰۱	۱۷۱	۱۶۲۰	۷۸	۱۸۲	فریدن
۱	۱۸	۸۷	۵۶	۱۰	۱۵	۱	فریدونشهر
۵۴۴۶	۹۷۸۰	۴۱۲۱	۱۵۲۵	۲۱۱۲	۱۰۶	۳۴۰۵	فلاورجان
۴۲۷۸	۲۹۸	۳۰۸۶	۳۰۲	۲۳۰	۲۱	۱۱	کاشان
۵۲۱۶	۸۱۹	۲۲۹۹	۶۰۷	۲۳۰۲	۱۹۸	۶۸۷	گلپایگان
۲۱۲	۳۶۲	۲۴۰۶	۲۷۹	۳۵۱	۵۳	۲۶۸۱	لنجان
۳۱۱۸	۲۶۵۷	۳۳۷۳	۵۳۴	۱۳۲۵	۷۴۲	۲۶	مبارکه
۴۲۹	۳۲	۲۷۱	۱۱۶۸	۴۲	۸	۱۰	نائین
۸۶۹۲	۶۵۲	۴۱۴۸	۳۱۷۶	۱۰۴۲	۱۳۳	۴۲۳	نجف آباد
۲۵۴۲	۲۵	۲۰۱۷	۲۲۷	۱۹۲	۱۲	۲	نطنز

۸۱- تعداد بهره‌بردارانی‌های استفاده کننده از هر یک از ماشین‌ها و ادوات کشاورزی برحسب وسعت اراضی کشاورزی

وسعت اراضی کشاورزی	تراکتور	تیلر	کمباین	تریلر	دیوگر
جمع	۱۲۱۲۰۸	۵۱۳۷	۴۰۱۸۶	۴۸۵۲۲	۱۵۳۴
بدون زمین کشاورزی	۴۸۰	۱۲۶	۰	۲۰۸	۰
جمع کمتر از ۱ هکتار	۴۳۹۵۶	۲۵۰۱	۱۵۲۱۷	۱۷۱۸۴	۳۰۵۰
کمتر از ۰/۱ هکتار	۴۶۶۴	۴۰۲	۸۹۸	۹۹۲	۶۵
۰/۱ تا کمتر از ۰/۲ هکتار	۱۰۲۲۹	۶۹۱	۲۵۱۲	۲۲۰۲	۲۶۰
۰/۲ تا کمتر از ۰/۵ هکتار	۲۶۳۹۱	۱۵۳۲	۶۲۰۵	۶۷۰۶	۱۳۰۹
۰/۵ تا کمتر از ۱ هکتار	۲۲۴۶۱	۸۷۵	۵۴۰۰	۷۱۸۲	۱۲۲۰
جمع ۱ تا کمتر از ۵ هکتار	۲۸۲۲۸	۱۱۱۹	۱۶۱۵۵	۲۱۲۳۴	۴۱۶۷
۱ تا کمتر از ۲ هکتار	۲۳۰۸۵	۶۹۸	۶۵۸۲	۹۲۶۲	۱۹۹۷
۲ تا کمتر از ۳ هکتار	۱۲۲۱۴	۲۷۸	۲۳۱۶	۵۵۶۶	۱۱۱۹
۳ تا کمتر از ۴ هکتار	۸۰۲۷	۱۳۲	۲۱۲۲	۳۸۷۶	۶۴۹
۴ تا کمتر از ۵ هکتار	۵۰۷۲	۹۰	۲۱۱۲	۲۵۲۹	۲۰۱
جمع ۵ تا کمتر از ۲۰ هکتار	۱۵۳۴۷	۲۷۳	۲۰۱۹	۱۰۹۶	۱۰۷۳
۵ تا کمتر از ۷/۵ هکتار	۸۰۲۴	۱۱۵	۲۶۱۲	۴۰۰۰	۵۸۱
۷/۵ تا کمتر از ۱۰ هکتار	۲۵۲۷	۲۹	۱۰۸۵	۱۲۲۲	۱۷۷
۱۰ تا کمتر از ۱۵ هکتار	۳۴۲۲	۷۶	۱۶۵۱	۱۸۶۷	۲۳۱
۱۵ تا کمتر از ۲۰ هکتار	۱۴۵۵	۲۲	۶۷۰	۷۸۵	۸۵
جمع ۲۰ تا کمتر از ۵۰ هکتار	۲۲۶۸	۶۳	۱۲۶۵	۱۲۶۴	۱۶۰
۲۰ تا کمتر از ۲۵ هکتار	۹۹۷	۲۷	۵۲۲	۵۲۱	۵۹
۲۵ تا کمتر از ۳۵ هکتار	۸۰۹	۲۲	۲۵۶	۲۶۲	۵۴
۳۵ تا کمتر از ۵۰ هکتار	۴۶۲	۱۲	۲۶۶	۲۶۰	۴۸
جمع ۵۰ هکتار و بیشتر	۷۳۰	۵۳	۵۳۰	۴۳۶	۱۵
۵۰ تا کمتر از ۱۰۰ هکتار	۵۱۶	۲۸	۳۶۴	۲۰۴	۲۹
۱۰۰ تا کمتر از ۲۰۰ هکتار	۱۵۵	۱۰	۱۱۴	۹۱	۱۹
۲۰۰ تا کمتر از ۵۰۰ هکتار	۴۴	۱۳	۴۰	۲۹	۱۴
۵۰۰ تا کمتر از ۱۰۰۰ هکتار	۹	۲	۷	۵	۰
۱۰۰۰ تا کمتر از ۲۰۰۰ هکتار	۵	۱	۴	۵	۲
۲۰۰۰ هکتار و بیشتر	۱	۰	۱	۱	۱

۸۱- تعداد بهره‌برداری‌های استفاده‌کننده از هر یک از ماشین‌ها و ادوات کشاورزی برحسب وسعت اراضی کشاورزی (دنباله)

ماشین خرمنکوب گنم و جو	چاپر	پسته‌بند (بیلر)	ردیف‌کن (ریک)	علف‌چین (موور)	وسعت اراضی کشاورزی
۶۹۶۶۳	۱۴۶۱	۶۶۲۵	۴۳۳۶	۸۵۳۳	جمع
.	.	.	.	.	بدون زمین کشاورزی
۲۲-۹۹	۱۹۵	۱۲۸۸	۶۳۲	۱۹۳۲	جمع کمتر از ۱ هکتار
۱۳۵۴	۱	۶	۴	۲۴	کمتر از ۰/۱ هکتار
۲۵۲۴	۵	۶۲	۳۷	۱۱۹	۰/۱ تا کمتر از ۰/۲ هکتار
۱۱۵۲۹	۷۱	۲۸۶	۱۸۸	۶۳۲	۰/۲ تا کمتر از ۰/۵ هکتار
۱۲۶۸۲	۱۱۸	۸۲۲	۴۰۴	۱۱۵۹	۰/۵ تا کمتر از ۱ هکتار
۲۹۸۳۹	۲۸۱	۲۵۲۶	۲۱۲۷	۴۴۴۰	جمع ۱ تا کمتر از ۵ هکتار
۱۴۱-۸	۳۲۲	۱۳۷۵	۷۲۵	۱۸۲۰	۱ تا کمتر از ۲ هکتار
۷۴۷۶	۳۱۸	۹۸۵	۵۹۶	۱۲۲۹	۲ تا کمتر از ۳ هکتار
۵۰۵۵	۲۲۹	۷۱۰	۴۱۷	۸۴۵	۳ تا کمتر از ۴ هکتار
۲۲-۹	۱۰۹	۲۵۶	۳۱۹	۵۴۵	۴ تا کمتر از ۵ هکتار
۹۲۶۹	۲۸۵	۱۲۸۷	۱۴۰۱	۱۷۰۰	جمع ۵ تا کمتر از ۲۰ هکتار
۴۷۹۴	۱۹۹	۷۸۰	۶۴۰	۸۹۵	۵ تا کمتر از ۷/۵ هکتار
۱۶۴۷	۶۰	۱۹۱	۱۹۲	۲۸۲	۷/۵ تا کمتر از ۱۰ هکتار
۲۰۴۲	۸۶	۲۸۰	۲۵۸	۳۶۷	۱۰ تا کمتر از ۱۵ هکتار
۷۸۷	۴۰	۱۳۵	۱۲۱	۱۵۶	۱۵ تا کمتر از ۲۰ هکتار
۱۱۷۸	۹۰	۲۷۳	۲۳۱	۳۰۳	جمع ۲۰ تا کمتر از ۵۰ هکتار
۵۳۲	۳۷	۱۰۹	۱۰۳	۱۲۵	۲۰ تا کمتر از ۲۵ هکتار
۴۱۸	۳۱	۱۱۱	۸۵	۱۱۵	۲۵ تا کمتر از ۳۵ هکتار
۲۲۷	۲۲	۵۳	۴۳	۶۲	۳۵ تا کمتر از ۵۰ هکتار
۲۶۷	۱۰۴	۱۶۰	۱۴۵	۱۵۲	جمع ۵۰ هکتار و بیشتر
۱۹۹	۲۹	۹۷	۸۲	۸۹	۵۰ تا کمتر از ۱۰۰ هکتار
۵۲	۳۵	۳۷	۲۲	۳۸	۱۰۰ تا کمتر از ۲۰۰ هکتار
۱۲	۱۶	۲۱	۱۸	۲۱	۲۰۰ تا کمتر از ۵۰۰ هکتار
۲	۲	۲	۱	۲	۵۰۰ تا کمتر از ۱۰۰۰ هکتار
۱	۱	۲	۱	۰	۱۰۰۰ تا کمتر از ۲۰۰۰ هکتار
۰	۱	۱	۱	۱	۲۰۰۰ هکتار و بیشتر

۸۱- تعداد بهره‌برداری‌های استفاده‌کننده از هر یک از ماشین‌ها و ادوات کشاورزی برحسب وسعت اراضی کشاورزی (دنباله)

وسعت اراضی کشاورزی	ماشین خرمنکوب برنج	گاواهن تراکتوری	دیسک	فاروئر	نهرکن
جمع .....	۸۷۷۶	۱۱۶۷۳۳	۳۵۰۱۵	۲۱۵۴۹	۲۳۸۲۱
بدون زمین کشاورزی .....	۰	۰	۰	۰	۰
جمع کمتر از ۱ هکتار .....	۶۸۲۵	۵۵۳۰۳	۱۱۰۲۰	۵۰۲۶	۵۸۷۸
کمتر از ۰/۱ هکتار .....	۵۵۱	۳۹۸۸	۴۵۱	۱۰۸	۱۲۰
۰/۱ تا کمتر از ۰/۲ هکتار .....	۱۳۸۴	۸۹۰۹	۱۲۵۸	۳۹۵	۴۴۵
۰/۲ تا کمتر از ۰/۵ هکتار .....	۳۰۲۵	۲۲۷۰۰	۲۲۴۲	۱۹۱۶	۲۲۰۱
۰/۵ تا کمتر از ۱ هکتار .....	۱۸۶۵	۱۹۷۰۷	۵۰۷۰	۲۶۲۷	۳۱۱۲
جمع ۱ تا کمتر از ۵ هکتار .....	۱۸۰۸	۲۴۱۶۲	۱۵۴۸۱	۱۰۵۸۶	۱۱۲۸۷
۱ تا کمتر از ۲ هکتار .....	۱۲۲۸	۲۰۶۹۰	۶۵۷۱	۲۱۳۵	۴۵۵۲
۲ تا کمتر از ۳ هکتار .....	۳۸۲	۱۱۱۸۲	۴۱۲۰	۲۷۹۶	۲۹۶۷
۳ تا کمتر از ۴ هکتار .....	۱۲۸	۷۵۲۵	۴۹۲۷	۲۱۹۹	۲۲۴۵
۴ تا کمتر از ۵ هکتار .....	۶۰	۴۷۴۴	۱۸۲۳	۱۴۵۶	۱۵۲۳
جمع ۵ تا کمتر از ۲۰ هکتار .....	۱۱۹	۱۴۴۲۸	۶۷۰۵	۲۷۴۳	۵۲۰۵
۵ تا کمتر از ۷/۵ هکتار .....	۶۹	۷۵۶۰	۳۲۶۳	۲۴۱۸	۲۶۵۰
۷/۵ تا کمتر از ۱۰ هکتار .....	۲۰	۲۲۸۲	۱۰۴۴	۸۵۲	۸۲۸
۱۰ تا کمتر از ۱۵ هکتار .....	۱۸	۳۲۱۶	۱۶۲۵	۱۰۷۶	۱۴۱۹
۱۵ تا کمتر از ۲۰ هکتار .....	۱۲	۱۲۸۰	۶۵۴	۴۹۷	۵۰۷
جمع ۲۰ تا کمتر از ۵۰ هکتار .....	۱۵	۲۱۲۴	۱۲۸۰	۸۵۱	۹۸۳
۲۰ تا کمتر از ۲۵ هکتار .....	۶	۹۳۲	۵۲۲	۳۵۵	۴۲۲
۲۵ تا کمتر از ۳۵ هکتار .....	۵	۷۷۰	۴۶۹	۳۰۲	۳۲۸
۳۵ تا کمتر از ۵۰ هکتار .....	۴	۴۴۲	۲۷۷	۱۹۴	۲۳۲
جمع ۵۰ هکتار و بیشتر .....	۸	۶۸۷	۵۲۸	۳۲۴	۴۶۹
۵۰ تا کمتر از ۱۰۰ هکتار .....	۴	۴۷۹	۳۴۷	۲۱۷	۳۰۲
۱۰۰ تا کمتر از ۲۰۰ هکتار .....	۲	۱۵۱	۱۳۰	۷۴	۱۱۴
۲۰۰ تا کمتر از ۵۰۰ هکتار .....	۱	۴۳	۳۷	۲۶	۴۰
۵۰۰ تا کمتر از ۱۰۰۰ هکتار .....	۰	۸	۸	۲	۸
۱۰۰۰ تا کمتر از ۲۰۰۰ هکتار .....	۰	۵	۴	۲	۲
۲۰۰۰ هکتار و بیشتر .....	۰	۱	۱	۱	۱

نتایج تفصیلی سرشماری عمومی کشاورزی ۱۳۸۲ - استان اصفهان

۸۱- تعداد بهره‌برداری‌های استفاده‌کننده از هر یک از ماشین‌ها و ادوات کشاورزی برحسب وسعت اراضی کشاورزی (دنباله)

موتور پمپ آب		سمپاش پشتی	سمپاش موتوری	سمپاش تراکتوری	کودپاش	کولتیواتور	وسعت اراضی کشاورزی
برقی	دیزلی						
۶۴۴۵۹	۲۹۹۶۱	۵۲۹۸۲	۱۷۴۱۸	۲۷۱۵۳	۶۲۵۲	۱۳۳۳۹	جمع
۴۷۱	۱۲۰	۸۴۲	۵۴۹	۴۳	۰	۰	بدون زمین کشاورزی
۳۲۱۷۷	۱۶۵۴۷	۲۷۶۲۸	۸۳۳۸	۶۷۸۲	۸۲۳	۷۰۶۹	جمع کمتر از ۱ هکتار
۳۳۶۰	۱۸۲۴	۲۸۶۸	۷۲۹	۱۵۸	۱۲	۵۹۵	کمتر از ۰/۱ هکتار
۵۵۸۹	۳۲۲۸	۵۰۰۴	۱۳۹۴	۶۵۲	۶۶	۱۳۶۹	۰/۱ تا کمتر از ۰/۲ هکتار
۱۲۳۴۵	۶۸۹۷	۱۱۱۵۵	۳۴۲۱	۲۶۳۵	۳۰۰	۲۸۶۹	۰/۲ تا کمتر از ۰/۵ هکتار
۱۰۸۸۳	۲۵۵۸	۸۶۰۱	۲۷۷۵	۳۳۳۵	۴۲۲	۲۲۲۶	۰/۵ تا کمتر از ۱ هکتار
۳۳۱۶۵	۹۴۰۰	۱۸۲۵۰	۵۷۴۹	۱۲۵۱۵	۲۵۰۶	۴۴۲۷	جمع ۱ تا کمتر از ۵ هکتار
۱۱۰۵۱	۴۲۱۴	۸۶۹۹	۲۸۰۸	۵۰۳۲	۷۶۲	۲۱۶۲	۱ تا کمتر از ۲ هکتار
۵۷۲۸	۲۴۳۳	۴۶۲۳	۱۵۶۴	۳۲۳۳	۷۰۷	۱۱۲۵	۲ تا کمتر از ۳ هکتار
۳۹۵۲	۱۶۴۰	۳۱۲۸	۹۱۹	۲۴۱۹	۵۸۰	۶۸۱	۳ تا کمتر از ۴ هکتار
۲۴۳۲	۱۰۱۱	۱۷۸۰	۵۰۸	۱۸۰۱	۲۵۶	۴۴۷	۴ تا کمتر از ۵ هکتار
۷۰۰۳	۳۳۰۹	۵۲۸۲	۲۰۷۷	۶۱۴۹	۳۰۶۳	۱۳۶۱	جمع ۵ تا کمتر از ۲۰ هکتار
۳۷۵۳	۱۷۵۸	۲۹۴۶	۱۰۷۷	۲۹۹۰	۹۵۸	۷۱۴	۵ تا کمتر از ۷/۵ هکتار
۱۱۰۴	۵۵۷	۷۸۹	۳۲۹	۱۰۷۷	۳۴۴	۲۲۱	۷/۵ تا کمتر از ۱۰ هکتار
۱۵۲۶	۷۱۹	۱۱۳۹	۲۶۷	۱۴۵۹	۵۱۵	۲۹۶	۱۰ تا کمتر از ۱۵ هکتار
۶۱۰	۲۷۲	۴۱۰	۲۰۲	۶۲۴	۲۴۷	۱۳۱	۱۵ تا کمتر از ۲۰ هکتار
۱۱۲۰	۴۴۹	۶۶۹	۴۱۰	۱۱۶۵	۵۲۱	۲۹۱	جمع ۲۰ تا کمتر از ۵۰ هکتار
۴۸۲	۲۰۲	۲۲۵	۱۷۳	۲۶۸	۲۳۰	۱۰۴	۲۰ تا کمتر از ۲۵ هکتار
۳۹۴	۱۶۳	۲۱۵	۱۴۸	۲۲۱	۱۶۵	۱۰۱	۲۵ تا کمتر از ۳۵ هکتار
۲۶۲	۸۳	۱۲۹	۹۰	۲۶۶	۱۲۶	۸۶	۳۵ تا کمتر از ۵۰ هکتار
۵۰۳	۱۱۵	۳۱۰	۲۴۵	۴۲۱	۳۳۲	۱۴۱	جمع ۵۰ هکتار و بیشتر
۳۳۷	۷۳	۲۰۸	۱۵۲	۲۸۰	۲۰۸	۱۱۱	۵۰ تا کمتر از ۱۰۰ هکتار
۱۱۵	۲۹	۶۵	۶۲	۱۰۴	۸۹	۵۲	۱۰۰ تا کمتر از ۲۰۰ هکتار
۳۸	۹	۲۶	۲۲	۳۲	۳۱	۲۰	۲۰۰ تا کمتر از ۵۰۰ هکتار
۹	۲	۸	۵	۷	۶	۲	۵۰۰ تا کمتر از ۱۰۰۰ هکتار
۲	۱	۳	۲	۵	۴	۳	۱۰۰۰ تا کمتر از ۲۰۰۰ هکتار
۱	۱	۰	۱	۱	۱	۱	۲۰۰۰ هکتار و بیشتر



۸۲- تعداد بهره‌برداری‌های استفاده‌کننده از هر یک از ماشین‌ها و ادوات کشاورزی برحسب وسعت اراضی زراعی

وسعت اراضی زراعی	تراکتور	تیلر	کمباین	تولر	دیوگر
جمع	۱۳۱۲۰۸	۵۱۳۷	۴۰۱۸۶	۴۸۵۲۲	۸۵۲۶
بدون زمین زراعی	۵۲۶۹	۲۶۱	۰	۱۳۷۲	۰
جمع کمتر از ۱ هکتار	۶۲۸۲۶	۲۴۰۴	۱۵۵۷۸	۱۷۴۵۷	۳۲۲۴
کمتر از ۰/۱ هکتار	۵۳۸۸	۲۲۲	۹۲۱	۱۰۸۰	۹۰
۰/۱ تا کمتر از ۰/۲ هکتار	۱۱۶۸۲	۷۲۱	۲۴۱۲	۲۴۸۰	۴۹۰
۰/۲ تا کمتر از ۰/۵ هکتار	۲۶۳۹۲	۱۴۷۱	۶۶۶۰	۶۹۳۵	۱۱۸۵
۰/۵ تا کمتر از ۱ هکتار	۲۰۲۴۲	۷۷۰	۵۲۸۲	۶۸۶۲	۱۴۵۹
جمع ۱ تا کمتر از ۵ هکتار	۲۲۷۹۲	۲۳۵	۱۶۰۳۳	۲۰۳۷۵	۲۰۳۳
۱ تا کمتر از ۲ هکتار	۲۱۰۶۸	۵۱۵	۶۵۲۸	۸۸۶۶	۱۹۳۱
۲ تا کمتر از ۳ هکتار	۱۱۳۶۲	۲۳۹	۲۲۹۶	۵۳۹۹	۱۰۸۹
۳ تا کمتر از ۴ هکتار	۷۶۷۲	۱۰۷	۳۱۶۱	۳۷۸۲	۶۲۶
۴ تا کمتر از ۵ هکتار	۲۶۸۹	۷۲	۲۰۲۸	۲۴۲۸	۲۹۸
جمع ۵ تا کمتر از ۲۰ هکتار	۱۲۶۰۰	۲۳۳	۶۸۲۰	۷۷۱۷	۱۰۳۰
۵ تا کمتر از ۷/۵ هکتار	۷۶۵۲	۱۰۷	۳۵۲۷	۳۹۰۰	۵۵۷
۷/۵ تا کمتر از ۱۰ هکتار	۲۲۲۷	۳۲	۱۰۲۱	۱۲۹۹	۱۷۲
۱۰ تا کمتر از ۱۵ هکتار	۳۲۶۱	۶۳	۱۵۹۹	۱۷۹۲	۲۱۸
۱۵ تا کمتر از ۲۰ هکتار	۱۲۶۰	۳۲	۶۵۳	۷۲۶	۸۳
جمع ۲۰ تا کمتر از ۵۰ هکتار	۲۱۳۰	۵۸	۱۲۲۱	۱۱۸۸	۱۵۷
۲۰ تا کمتر از ۲۵ هکتار	۹۵۷	۲۲	۵۲۹	۵۱۸	۵۶
۲۵ تا کمتر از ۳۵ هکتار	۷۶۴	۲۲	۴۴۰	۴۴۵	۵۷
۳۵ تا کمتر از ۵۰ هکتار	۲۰۹	۱۰	۲۵۱	۳۲۵	۲۲
جمع ۵۰ هکتار و بیشتر	۶۹۱	۳۵	۵۱۵	۳۱۱	۸۰
۵۰ تا کمتر از ۱۰۰ هکتار	۲۹۰	۲۲	۲۵۴	۲۸۶	۲۶
۱۰۰ تا کمتر از ۲۰۰ هکتار	۱۲۸	۹	۱۱۱	۹۰	۱۷
۲۰۰ تا کمتر از ۵۰۰ هکتار	۴۱	۱۱	۲۸	۲۶	۱۴
۵۰۰ تا کمتر از ۱۰۰۰ هکتار	۷	۲	۷	۴	۰
۱۰۰۰ تا کمتر از ۲۰۰۰ هکتار	۴	۱	۲	۴	۲
۲۰۰۰ هکتار و بیشتر	۱	۰	۱	۱	۱



۸۲- تعداد بهره‌برداری‌های استفاده‌کننده از هر یک از ماشین‌ها و ادوات کشاورزی برحسب وسعت اراضی زراعی (دنباله)

ماشین خرمکوب گندم و جو	چاپر	پسته‌بند (بیلر)	ردیف‌کن (ریک)	علف‌چین (موور)	وسعت اراضی زراعی
۶۹۶۶۳	۱۷۶۱	۶۶۳۵	۴۳۲۶	۸۵۳۳	جمع
.	.	.	.	۲۷۱	بدون زمین زراعی
۳۱۱۴۲	۲۰۳	۱۳۶۳	۶۶۱	۱۴۹۷	جمع کمتر از ۱ هکتار
۲۰۳۵	۱	۷	۶	۲۸	کمتر از ۱/۱ هکتار
۴۶۸۵	۷	۶۸	۳۸	۱۳۴	۱/۱ تا کمتر از ۰/۲ هکتار
۱۳۴۶۰	۷۵	۴۳۰	۲۰۹	۶۹۶	۰/۲ تا کمتر از ۰/۱۵ هکتار
۱۱۹۶۷	۱۲۰	۸۵۸	۲۰۹	۱۱۲۹	۰/۱۵ تا کمتر از ۱ هکتار
۶۸۳۲۸	۹۸۱	۳۵۰۲	۲۱۲۷	۳۱۹۶	جمع ۱ تا کمتر از ۵ هکتار
۱۳۲۵۷	۳۲۷	۱۳۵۹	۷۲۲	۱۷۱۰	۱ تا کمتر از ۲ هکتار
۷۱۳۵	۲۱۰	۹۸۱	۶۰۰	۱۱۶۹	۲ تا کمتر از ۳ هکتار
۴۸۷۰	۲۳۶	۷۰۸	۴۸۶	۷۹۰	۳ تا کمتر از ۴ هکتار
۳۰۱۶	۱۰۸	۴۵۳	۳۲۱	۵۲۶	۴ تا کمتر از ۵ هکتار
۸۷۸۰	۳۸۵	۱۳۳۲	۱۱۸۳	۱۶۲۶	جمع ۵ تا کمتر از ۳۰ هکتار
۲۶۲۹	۱۹۹	۷۴۶	۶۲۷	۸۵۵	۵ تا کمتر از ۷/۱۵ هکتار
۱۴۷۱	۶۲	۱۹۵	۱۸۵	۲۶۱	۷/۱۵ تا کمتر از ۱۰ هکتار
۱۹۳۸	۸۶	۲۶۶	۲۵۱	۳۶۱	۱۰ تا کمتر از ۱۵ هکتار
۷۲۲	۳۹	۱۳۴	۱۲۱	۱۲۹	۱۵ تا کمتر از ۲۰ هکتار
۱۱۰۷	۸۹	۲۷۱	۲۳۲	۲۴۶	جمع ۲۰ تا کمتر از ۵۰ هکتار
۵۱۶	۳۶	۱۰۶	۱۰۳	۱۱۹	۲۰ تا کمتر از ۲۵ هکتار
۳۹۲	۳۱	۱۱۶	۸۶	۱۱۷	۲۵ تا کمتر از ۳۵ هکتار
۱۹۹	۲۳	۴۹	۴۲	۶۰	۳۵ تا کمتر از ۵۰ هکتار
۰/۲۵۰	۱۰۲	۱۵۶	۱۳۲	۱۴۷	جمع ۵۰ هکتار و بیشتر
۱۸۵	۴۷	۹۴	۸۱	۸۶	۵۰ تا کمتر از ۱۰۰ هکتار
۵۱	۳۵	۳۷	۳۰	۲۶	۱۰۰ تا کمتر از ۲۰۰ هکتار
۱۲	۱۶	۲۰	۱۸	۲۱	۲۰۰ تا کمتر از ۵۰۰ هکتار
۱	۲	۲	۱	۳	۵۰۰ تا کمتر از ۱۰۰۰ هکتار
۱	۱	۲	۱	۰	۱۰۰۰ تا کمتر از ۲۰۰۰ هکتار
.	۱	۱	۱	۱	۲۰۰۰ هکتار و بیشتر

۸۲- تعداد بهره‌برداری‌های استفاده‌کننده از هر یک از ماشین‌ها و ادوات کشاورزی برحسب وسعت اراضی زراعی (دنباله)

نمبرکن	فارونر	دیسک	گاواهن تراکتوری	ماشین خرمنکوب برنج	وسعت اراضی زراعی
۲۲۸۲۱	۲۱۵۲۹	۳۵۰۱۵	۱۱۶۷۳۳	۸۷۷۶	جمع
۱۹۸	۹۷	۱۲۱	۱۱۲۱	۰	بدون زمین زراعی
۶۲۵۴	۵۲۲۹	۱۱۶۵۰	۵۷۰۵۵	۷۰۵۱	جمع کمتر از ۱ هکتار
۱۲۲	۱۳۲	۵۴۶	۲۵۹۵	۶۱۷	کمتر از ۰/۱ هکتار
۵۲۰	۲۸۵	۱۲۹۵	۱۰۲۰۰	۱۵۲۲	۰/۱ تا کمتر از ۰/۲ هکتار
۲۲۶۵	۲۰۷۲	۲۶۱۶	۲۲۶۲۶	۲۱۸۷	۰/۲ تا کمتر از ۰/۵ هکتار
۳۱۲۶	۲۵۳۹	۴۹۹۴	۱۸۶۶۲	۱۷۱۱	۰/۵ تا کمتر از ۱ هکتار
۱۰۹۷۱	۱۰۴۷۲	۱۵۰۷۵	۲۲۱۳۰	۱۵۲۲	جمع ۱ تا کمتر از ۵ هکتار
۴۲۲۳	۴۰۸۶	۶۴۰۲	۱۹۶۲۹	۱۰۹۲	۱ تا کمتر از ۲ هکتار
۲۸۶۵	۲۷۶۵	۴۰۲۵	۱۰۶۹۲	۳۳۸	۲ تا کمتر از ۳ هکتار
۲۲۵۲	۲۱۷۶	۲۸۲۷	۷۳۳۱	۱۱۱	۳ تا کمتر از ۴ هکتار
۱۴۱۲	۱۴۴۵	۱۸۱۱	۴۴۶۷	۵۰	۴ تا کمتر از ۵ هکتار
۵۰۰۷	۴۶۲۱	۶۴۱۰	۱۳۷۳۱	۱۰۶	جمع ۵ تا کمتر از ۲۰ هکتار
۲۵۷۸	۲۴۹۱	۳۲۶۱	۷۳۱۶	۶۹	۵ تا کمتر از ۷/۵ هکتار
۷۶۲	۷۹۸	۹۳۸	۲۱۴۷	۱۱	۷/۵ تا کمتر از ۱۰ هکتار
۱۱۹۲	۱۰۵۶	۱۵۹۲	۳۰۸۱	۱۷	۱۰ تا کمتر از ۱۵ هکتار
۴۷۲	۴۷۶	۶۱۹	۱۱۹۶	۹	۱۵ تا کمتر از ۲۰ هکتار
۲۴۲	۸۱۲	۱۲۳۱	۲۰۲۳	۱۳	جمع ۲۰ تا کمتر از ۵۰ هکتار
۴۲۱	۳۳۷	۵۳۷	۹۱۰	۴	۲۰ تا کمتر از ۲۵ هکتار
۳۰۲	۲۹۵	۴۴۲	۷۳۰	۵	۲۵ تا کمتر از ۳۵ هکتار
۲۱۷	۱۷۷	۲۵۳	۲۹۳	۴	۳۵ تا کمتر از ۵۰ هکتار
۴۵۰	۳۱۱	۵۰۷	۶۵۳	۷	جمع ۵۰ هکتار و بیشتر
۲۹۰	۴۰۵	۲۳۲	۴۵۷	۲	۵۰ تا کمتر از ۱۰۰ هکتار
۱۱۱	۷۲	۱۲۶	۱۴۴	۴	۱۰۰ تا کمتر از ۲۰۰ هکتار
۲۷	۲۴	۳۶	۴۱	۰	۲۰۰ تا کمتر از ۵۰۰ هکتار
۷	۴	۷	۷	۰	۵۰۰ تا کمتر از ۱۰۰۰ هکتار
۴	۴	۴	۴	۰	۱۰۰۰ تا کمتر از ۲۰۰۰ هکتار
۱	۱	۱	۱	۰	۲۰۰۰ هکتار و بیشتر



۸۲- تعداد بهره‌برداری‌های استفاده‌کننده از هر یک از ماشین‌ها و ادوات کشاورزی برحسب وسعت اراضی زراعی (دنباله)

موتور پمپ آب		سمپاش پشتی	سمپاش موتوری	سمپاش تراکتوری	کودپاش	کولتیواتور	وسعت اراضی زراعی
برقی	دیزلی						
۶۴۴۵۱	۲۹۹۶۱	۵۲۹۸۴	۱۷۳۱۸	۲۷۱۵۴	۶۲۵۲	۱۲۳۳۹	جمع
۸۲۱۰	۱۳۱۹	۵۹۸۴	۲۶۶۲	۲۱۷۲	۲۵	۷۲	بدون زمین زراعی
۲۶-۲۷	۱۵۸۲۱	۲۳۶۹۵	۶۳۲۳	۵۰۶۹	۸۲۶	۷۲۲۰	جمع کمتر از ۱ هکتار
۱۷۶۲	۱۷۰۸	۱۹۶۸	۵۲۲	۱۱۸	۱۶	۶۳۲	کمتر از ۰/۱ هکتار
۲۹۷۱	۳۰۸۰	۴۱۶۵	۱۰۶۹	۴۸۷	۶۰	۱۴۴۰	۰/۱ تا کمتر از ۰/۲ هکتار
۱۰۶۵۹	۶۶۷۲	۹۷۸۲	۲۵۸۵	۲۰۱۰	۲۲۲	۲۹۶۴	۰/۲ تا کمتر از ۰/۵ هکتار
۹۶۸۵	۲۳۵۹	۷۷۸۰	۲۲۲۸	۲۴۵۲	۴۲۹	۲۲۰۳	۰/۵ تا کمتر از ۱ هکتار
۲۱۹۴۸	۲۰۶۳	۱۷۲۶۷	۴۸۷۳	۱۰۸۲۳	۲۴۹۹	۴۳۱۱	جمع ۱ تا کمتر از ۵ هکتار
۱۰۲۶۸	۲۱۲۶	۸۱۲۷	۲۳۱۷	۴۰۲۵	۷۶۵	۲۱۲۲	۱ تا کمتر از ۲ هکتار
۵۲۲۲	۲۳۵۶	۴۴۱۹	۱۳۰۱	۲۹۰۶	۶۹۵	۱۰۷۳	۲ تا کمتر از ۳ هکتار
۳۸۶۸	۱۶۱۴	۳۰۱۲	۸۱۵	۲۲۲۱	۵۶۹	۶۵۴	۳ تا کمتر از ۴ هکتار
۲۲۶۸	۹۶۸	۱۷۰۷	۴۴۰	۱۶۵۲	۲۷۰	۲۲۲	۴ تا کمتر از ۵ هکتار
۶۶۷۶	۳۲۲۰	۵۱۰۸	۱۸۵۷	۵۵۹۶	۳۰۴۷	۱۲۵۲	جمع ۵ تا کمتر از ۲۰ هکتار
۳۶۲۲	۱۷۲۲	۲۸۶۲	۹۷۹	۲۷۵۹	۹۴۹	۶۶۵	۵ تا کمتر از ۷/۵ هکتار
۱۰۱۸	۵۱۹	۷۵۵	۲۷۴	۹۱۴	۳۴۴	۲۰۲	۷/۵ تا کمتر از ۱۰ هکتار
۱۴۵۱	۶۹۰	۱۰۹۷	۴۱۳	۱۳۵۲	۵۰۸	۲۶۲	۱۰ تا کمتر از ۱۵ هکتار
۵۸۳	۲۶۸	۲۹۴	۱۹۲	۵۷۱	۲۴۶	۱۲۶	۱۵ تا کمتر از ۲۰ هکتار
۱۰۸۶	۴۳۰	۶۳۸	۳۶۹	۱۰۸۶	۵۱۲	۲۷۳	جمع ۲۰ تا کمتر از ۵۰ هکتار
۴۵۲	۱۹۸	۳۱۶	۱۵۶	۴۵۰	۲۲۵	۹۲	۲۰ تا کمتر از ۲۵ هکتار
۳۸۹	۱۵۸	۲۰۰	۱۳۶	۴۰۹	۱۶۷	۱۰۲	۲۵ تا کمتر از ۳۵ هکتار
۲۴۵	۷۴	۱۲۲	۷۸	۲۲۷	۱۲۰	۷۸	۳۵ تا کمتر از ۵۰ هکتار
۴۸۲	۱۰۸	۴۹۲	۲۳۳	۴۰۶	۳۳۱	۱۸۴	جمع ۵۰ هکتار و بیشتر
۳۲۶	۶۹	۲۰۱	۱۲۶	۲۶۶	۲۰۲	۱۰۶	۵۰ تا کمتر از ۱۰۰ هکتار
۱۱۰	۲۷	۵۹	۵۸	۹۸	۸۷	۵۱	۱۰۰ تا کمتر از ۲۰۰ هکتار
۴۵	۹	۲۵	۲۲	۳۱	۴۰	۲۰	۲۰۰ تا کمتر از ۵۰۰ هکتار
۷	۱	۵	۲	۵	۵	۲	۵۰۰ تا کمتر از ۱۰۰۰ هکتار
۳	۱	۲	۲	۴	۴	۲	۱۰۰۰ تا کمتر از ۲۰۰۰ هکتار
۱	۱	۰	۱	۱	۱	۱	۲۰۰۰ هکتار و بیشتر

۸۳- تعداد بهره‌برداری‌های استفاده‌کننده از هر یک از ماشین‌ها و ادوات کشاورزی متعلق به خود برحسب شهرستان

شهرستان	تراکتور	تیلر	کمباین	تولر	دروگر
اصفهان	۱۴۴۶۴	۴۷۳	۳۵۱	۷۸۰۵	۶۲۸
آران و بیدگل	۱۷۹	۲	۲	۲۲	۱۳
اردستان	۳۱۰	۵	۹	۵۹	۵
اصفهان	۲۷۳۴	۲۸	۱۱۰	۶۳۵	۸۲
برخوارومیمه	۴۸۱	۱۵	۲۴	۷۶	۲۰
تهران و کرون	۵۷۸	۱۱	۳	۲۸۹	۰
چادگان	۸۶۴	۴	۱	۸۰۰	۲۸
خمینی شهر	۱۳۷	۳۷	۷	۳۱	۴
خوانسار	۲۸۰	۲	۰	۱۹۵	۴
سمیرم	۱۳۳۳	۲۹	۱۷	۷۱۶	۱۰
شهرضا	۳۶۴	۱۳	۲۹	۲۱۴	۱۱
فریدن	۲۱۴۵	۵	۱۰	۱۷۷۲	۳۳
فریدونشهر	۵۷۸	۱	۰	۵۴۹	۸
فلاورجان	۱۳۶۹	۵۷	۲۸	۵۶۲	۹
کاشان	۱۵۱	۸	۳	۴۸	۱۱
کلیایگان	۵۴۲	۲۸	۲	۳۷۱	۱۶۲
لنجان	۲۶۶	۸۱	۱۳	۱۲۴	۲
مبارکه	۹۱۹	۲۵	۴۶	۶۷۳	۱۳
نائین	۹۳	۱۵	۱	۳۵	۱۰
نجف آباد	۶۰۲	۵۵	۲۲	۳۳۴	۲۰۰
نطنز	۲۲۰	۱۲	۳	۱۰۲	۵

۸۳- تعداد بهره‌برداری‌های استفاده‌کننده از هر یک از ماشین‌ها و ادوات کشاورزی متعلق به خود برحسب شهرستان (دنباله)

ماشین خرمکوب گندم و جو	چاپر	پسته‌بند (بیلر)	ردیف‌کن (ریک)	علف‌چین (موور)	شهرستان
۴۴۳۱	۷۷	۳۰۱	۴۶۳	۱۸۰	اصفهان
۱۲۹	۰	۲	۱۷	۷	آرن و بیدگل
۱۱۲	۲	۹	۲	۱۷	اردستان
۲۹۱	۳۳	۱۲۴	۲۰۱	۳۰۹	اصفهان
۲۵۲	۱۳	۲۲	۲۵	۳۰	برخوارومیمه
۲۲۸	۱	۱	۳	۶	تیران و کرون
۳۹۹	۰	۵	۸	۲۷	چادگان
۴۲	۱	۳	۳	۱۲	خمینی شهر
۱۶۴	۰	۲	۱۴	۸	خواستار
۲۶۰	۰	۳	۰	۹۰	سمیرم
۱۶۰	۳	۱۷	۱۰	۲۹	شهرضا
۹۲۶	۰	۳	۲۹	۲۴	فریدن
۲۸۶	۰	۰	۰	۲	فریدونشهر
۱۴۹	۷	۶	۸	۲۳	فلاورجان
۹۸	۰	۱	۳	۷	کاشان
۲۴۴	۹	۴۴	۴۱	۱۹۲	گلپایگان
۵۲	۰	۱	۱	۹	لنجان
۶۸	۳	۲۰	۱۷	۲۶	مبارکه
۷۸	۰	۲	۱۸	۶	نائین
۱۷۲	۸	۳۴	۶۲	۵۱	نجف آباد
۱۰۰	۱	۳	۵	۵	نطنز

۸۳ - تعداد بهره‌برداری‌های استفاده‌کننده از هر یک از ماشین‌ها و ادوات کشاورزی متعلق به خود برحسب شهرستان (دنباله)

شهرستان	ماشین خرمنکوب برنج	گاواهن تراکتوری	دیسک	فاروئر	نهرکن
اصفهان	۲۵۴	۱۴۴۸۴	۴۴۴۴	۳۳۵۷	۲۷۸۸
آرن و بیدگل	۰	۱۶۷	۷۸	۴	۱۱۳
اردستان	۰	۳۹۶	۱۹	۶	۱۵۳
اصفهان	۴	۲۲۱۹	۱۲۰۹	۲۶۹	۶۷۲
برخوارومیمه	۰	۴۴۰	۱۷۹	۶۴	۴۱۳
تیران و کرون	۰	۵۰۸	۹۶	۲	۳۲
چادگان	۰	۷۳۷	۸۵	۳۵۱	۱۰۷
خمینی شهر	۱۶	۸۹	۵۲	۳	۱۶
خوانسار	۰	۲۶۶	۳۷	۵۱	۲۲
سعیرم	۰	۹۶۵	۴۳۰	۲۴۲	۲۰۳
شهرضا	۰	۴۱۵	۲۶۷	۲۴۸	۱۷۲
فریدن	۰	۱۹۵۱	۲۲۵	۱۲۶۷	۲۶۶
فریدونشهر	۰	۵۵۱	۷	۵۰۳	۷
فلاورجان	۵۲	۱۲۱۰	۷۷	۲۰۹	۲۰۸
کاشان	۰	۱۱۵	۴۷	۱۷	۳۸
گلبایگان	۰	۴۶۸	۷۷	۵۵	۱۰۶
لنجان	۱۵	۲۳۲	۲۳	۸	۱۳
مبارکه	۴۶	۸۲۳	۲۸۱	۵۴	۱۰۱
ناتین	۰	۸۷	۴۳	۷	۳۳
نجف آباد	۱۱۹	۵۲۲	۱۲۵	۱۱	۱۲۹
نطنز	۱	۲۱۳	۵۷	۸	۱۸۴

۸۳- تعداد بهره‌برداری‌های استفاده‌کننده از هر یک از ماشین‌ها و ادوات کشاورزی متعلق به خود برحسب شهرستان (دنباله)

شهرستان	کولتیواتور	کودپاش	سمپاش تراکتوری	سمپاش موتور	سمپاش پستی	موتور پمپ آب	
						دیزلی	برقی
اصفهان	۱۲۶۵	۹۶۷	۲۴۵۱	۳۰۹۰	۲۹۴۰۳	۱۹۱۵۷	۲۵۳۰۱
آران و بیدگل	۱	۱	۲۶	۷۷	۱۴۰۶	۱۱۴	۲۲۱۱
اردستان	۱۰۱	۱۴	۱۶۶	۷۳	۱۷۸	۲۲	۱۳۹۵
اصفهان	۱۴۱	۲۳۰	۲۹۹	۸۲۶	۱۱۰۱۶	۷۳۶۸	۶۲۶۶
برخواروسیمه	۲۶	۸۶	۵۲	۱۲۵	۲۳۲۵	۱۰۳	۲۶۷۵
فیروزکوه	۲۷۲	۴	۲۸	۳۱	۲۳۷	۷۷۱	۱۸۲۲
چادگان	۱۳۷	۲۹	۱۲۴	۲۷	۱۵۰	۲۷۲	۱۳۲۱
خمینی شهر	۲	۶	۱۲	۲۱۹	۱۰۴۱	۲۳۱	۱۰۹۸
خوانسار	۱	۰	۹	۲۴	۳۴۱	۲۷	۲۶۲
سمیرم	۲۹	۳۱	۶۵۰	۳۵۸	۴۲	۵۲۰	۷۰
شهرضا	۵۹	۹۳	۱۵۷	۱۵۷	۱۳۲۵	۶۴	۱۶۱۰
فریدن	۶۱	۲۳	۲۹۴	۴۷	۶۲۹	۴۳۳	۲۸۲۶
فریدنشهر	۱	۲	۶	۶	۲۸	۱۲	۱
فلاورجان	۲۲۴	۱۰	۲۲۹	۳۵۸	۲۱۴۰	۵۸۷۵	۲۸۹۷
کاشان	۶	۵	۱۳	۶۸	۱۶۰۹	۲۸۴	۲۰۵۸
گلپایگان	۵۵	۲۲	۹۷	۹۶	۸۵۷	۹۱	۲۷۲
لنجان	۷۹	۱۰	۱۶	۷۷	۷۵۳	۲۵۱	۱۴۰
مبارکه	۷	۱۳۵	۸۹	۱۰۹	۱۲۲۹	۱۹۹۴	۲۷۲۶
نائین	۳	۳	۲۱	۵۲	۱۳۷	۳۰	۲۰۹
نجف آباد	۲۹	۵۴	۱۰۶	۲۵۷	۲۶۶۶	۴۵۲	۷۷۶۲
نطنز	۳	۶	۴۹	۸۲	۱۴۰۲	۲۲	۲۲۲۹



۸۴- مساحت تحت پوشش بهره‌برداری‌های استفاده‌کننده از سیستم آبیاری بارانی برحسب شهرستان

(بهره‌برداری - هکتار)

شهرستان	کل زیرکشت			زیرکشت زراعی			باغ و قلمستان		
	تعداد بهره‌برداری	کل مساحت	مساحت تحت پوشش	تعداد بهره‌برداری	کل مساحت	مساحت تحت پوشش	تعداد بهره‌برداری	کل مساحت	مساحت تحت پوشش
اصفهان	۲۳۸	۲۴۲۶۸۶	۵۶۸۸	۲۰۰۲۹۷	۴۳۲	۶۴	۷	۲۲۲۸۱	۶۴
آران و بیدگل	۱	⊙	⊙	⊙	۱	⊙	۰	۷۲۱	۰
اردستان	۲	⊙	⊙	⊙	۲	⊙	۰	۱۵۸۸	۰
اصفهان	۱۲	۴۵۵۲۰	۲۸۷	۴۴۰۰۶	۱۲	⊙	۱	⊙	⊙
برخوارومیمه	۲۸	۱۶۶۲۵	۶۶۸	۱۵۶۳۹	۲۶	⊙	۲	⊙	⊙
تیران و کرون	۱۸	۷۶۸۱	۳۰۰	۵۲۳۷	۱۸	⊙	۱	⊙	⊙
چادگان	۲۵	۸۲۲۳	۳۶۴	۶۹۰۱	۳۵	⊙	۱	⊙	⊙
خمینی شهر	۱	⊙	⊙	⊙	۱	⊙	۰	۹۲۶	۰
خوانسار	۲	⊙	⊙	⊙	۲	⊙	۰	۸۸۸	۰
سمیرم	۸۱	۲۵۱۵۷	۱۰۲۰	۱۳۳۸۶	۸۱	⊙	۰	۱۱۸۷۰	۰
شهرضا	۸	۱۶۳۲۱	۱۰۹	۱۲۹۲۵	۸	⊙	۰	۲۳۸۶	۰
فریدن	۲۰۷	۱۷۱۰۵	۱۸۷۰	۱۶۵۵۸	۲۰۷	⊙	۰	۵۲۶	۰
فریدونشهر	۱	⊙	⊙	⊙	۱	⊙	۰	۲۲۷	۰
فلاورجان	۲	⊙	⊙	⊙	۱	⊙	۱	⊙	⊙
کاشان	۶	۱۱۹۰۳	۲۸	۶۹۶۷	۵	⊙	۱	⊙	⊙
کلیایگان	۷	۱۲۴۵۲	۲۳۵	۱۲۴۴۴	۷	⊙	۰	۱۰۱۰	۰
لتجان	۲	⊙	⊙	⊙	۲	⊙	۰	۲۲۶۰	۰
مبارکه	۱	⊙	⊙	⊙	۱	⊙	۰	۱۹۹۲	۰
نائین	۲	۲۴۳۷	۷	۱۶۱۳	۲	⊙	۰	۸۲۴	۰
نجف آباد	۱۵	۸۷۱۲	۴۴۱	۵۹۴۰	۱۵	⊙	۰	۲۷۷۲	۰
نطنز	۵	۸۷۲۴	۶۸	۶۳۷۷	۵	⊙	۰	۲۳۵۸	۰

۸۵- مساحت اراضی کشاورزی تحت پوشش بهره‌برداری‌های استفاده‌کننده از سیستم آبیاری بارانی برحسب وسعت اراضی کشاورزی (بهره‌برداری - هکتار)

باغ و قلمستان			زیر کشت زراعی			کل زیر کشت			وسعت اراضی کشاورزی
مساحت تحت پوشش	کل مساحت	تعداد بهره‌برداری	مساحت تحت پوشش	کل مساحت	تعداد بهره‌برداری	مساحت تحت پوشش	کل مساحت	تعداد بهره‌برداری	
۶۴	۲۲۳۸۹	۷	۵۶۲۴	۲۰۰۲۹۷	۴۳۲	۵۶۸۸	۲۲۲۶۸۶	۴۳۲	جمع
//	۸۳۷۴	۲	۲	۱۸۵۲۹	۶	۲	۲۶۹۰۴	۸	جمع کمتر از ۱ هکتار
//	۴۹۱	۱	۰	۲۰۲	۰	//	۷۹۳	۱	کمتر از ۰/۱ هکتار
•	۱۰۸۳	۰	۰	۱۲۱۷	۰	۰	۲۲۹۴	۰	۰/۱ تا کمتر از ۰/۲ هکتار
//	۲۱۹۱	۱	//	۶۴۳۳	۱	//	۹۶۲۲	۲	۰/۲ تا کمتر از ۰/۱۵ هکتار
•	۲۶۱۰	۰	۲	۱۰۵۸۲	۵	۲	۱۴۱۹۳	۵	۰/۱۵ تا کمتر از ۱ هکتار
•	۱۲۷۸۴	۰	۲۳۰	۶۳۶۵۷	۱۰۲	۲۳۰	۷۶۴۴۰	۱۰۲	جمع ۱ تا کمتر از ۵ هکتار
•	۵۰۲۲	۰	۹	۱۹۶۹۵	۱۰	۹	۲۴۷۳۹	۱۰	۱ تا کمتر از ۲ هکتار
•	۲۵۰۶	۰	۱۹	۱۶۷۶۷	۱۴	۱۹	۲۰۲۷۳	۱۴	۲ تا کمتر از ۳ هکتار
•	۲۲۵۲	۰	۸۱	۱۵۳۲۷	۳۲	۸۱	۱۷۵۸۱	۳۴	۳ تا کمتر از ۴ هکتار
•	۱۱۷۹	۰	۱۲۲	۱۱۸۶۷	۴۴	۱۲۲	۱۳۸۴۷	۴۴	۴ تا کمتر از ۵ هکتار
۳	۹۵۹۹	۲	۱۰۲۸	۶۰۵۱۵	۱۶۰	۱۰۳۰	۷۰۱۱۴	۱۶۱	جمع ۵ تا کمتر از ۲۰ هکتار
۱	۲۵۰۵	۱	۱۴۲	۲۲۱۳۵	۲۲	۱۴۲	۲۷۶۵۰	۴۲	۵ تا کمتر از ۷/۵ هکتار
۲	۱۷۶۷	۱	۹۰	۹۹۴۱	۲۴	۹۲	۱۱۷۰۸	۲۵	۷/۵ تا کمتر از ۱۰ هکتار
•	۲۷۸۵	۰	۲۱۳	۱۷۱۰۳	۵۵	۲۱۳	۱۹۸۸۸	۵۵	۱۰ تا کمتر از ۱۵ هکتار
•	۱۵۴۲	۰	۲۹۲	۹۳۲۶	۴۰	۲۹۲	۱۰۸۶۸	۴۰	۱۵ تا کمتر از ۲۰ هکتار
//	۴۳۱۹	۱	۱۵۰۲	۲۵۷۰۵	۹۷	۱۵۰۲	۲۱۹۲۴	۹۷	جمع ۲۰ تا کمتر از ۵۰ هکتار
//	۱۳۲۷	۱	۵۲۶	۸۴۹۳	۴۱	۵۲۶	۹۸۳۰	۴۱	۲۰ تا کمتر از ۲۵ هکتار
•	۱۶۲۱	۰	۲۵۱	۹۲۸۹	۳۱	۲۵۱	۱۱۱۱۰	۳۱	۲۵ تا کمتر از ۳۵ هکتار
•	۱۲۶۲	۰	۵۱۵	۷۷۲۲	۲۵	۵۱۵	۸۹۸۴	۲۵	۳۵ تا کمتر از ۵۰ هکتار
۶۱	۷۳۱۲	۲	۲۸۵۳	۳۱۸۱۲	۶۷	۲۹۱۴	۳۲۳۰۴	۶۹	جمع ۵۰ هکتار و بیشتر
۲۵	۱۵۹۳	۱	۹۲۳	۱۳۶۲۵	۲۵	۹۶۸	۱۵۲۱۸	۲۶	۵۰ تا کمتر از ۱۰۰ هکتار
•	۱۱۷۷	۰	۱۰۵۷	۷۹۵۰	۲۰	۱۰۵۷	۹۲۲۷	۲۰	۱۰۰ تا کمتر از ۲۰۰ هکتار
۲۶	۷۹۷	۱	۳۲۰	۲۶۶۳	۸	۳۵۶	۵۴۶۱	۹	۲۰۰ تا کمتر از ۵۰۰ هکتار
•	۱۷۵۱	۰	۲۴۰	۱۹۷۷	۱	۲۴۰	۳۷۲۸	۱	۵۰۰ تا کمتر از ۱۰۰۰ هکتار
•	۱۹۴۹	۰	۱۷۳	۲۱۲۲	۲	۱۷۳	۴۰۸۱	۲	۱۰۰۰ تا کمتر از ۲۰۰۰ هکتار
•	۴۵	۰	۱۲۰	۱۵۴۵	۱	۱۲۰	۱۵۹۰	۱	۲۰۰۰ هکتار و بیشتر

۸۶- مساحت تحت پوشش بهره‌برداری‌های استفاده‌کننده از سیستم آبیاری بارانی برحسب سن بهره‌بردار

(بهره‌برداری - هکتار)

سن بهره‌بردار	کل زیرکشت			زیرکشت زراعی			باغ و قلمستان	
	تعداد بهره‌بردار	کل مساحت	مساحت تحت پوشش	تعداد بهره‌بردار	کل مساحت	مساحت تحت پوشش	تعداد بهره‌بردار	کل مساحت
جمع	۲۱۰	۲۲۶۰۷۸	۲۵۲۶	۴۰۷	۱۸۹۵۷۰	۴۴۸۷	۵	۲۶۵۰۸
کمتر از ۱۵ ساله	۰	۱۲	۰	۰	۱۲	۰	-	۱
۱۵ - ۱۹ ساله	۱	۵۲۶	۲۵	۱	۲۵۸	۴۵	-	۷۹
۲۰ - ۲۴ ساله	۵	۳۱۶۰	۱۳	۵	۲۷۹۲	۱۲	-	۲۶۷
۲۵ - ۲۹ ساله	۱۱	۹۱۴۵	۸۵	۱۱	۷۹۹۶	۸۵	-	۱۱۵۰
۳۰ - ۳۴ ساله	۲۵	۱۵۱۵۲	۲۲۹	۲۵	۱۳۱۲۱	۲۴۹	-	۲۰۲۱
۳۵ - ۳۹ ساله	۳۷	۱۶۸۸۱	۴۲۵	۳۷	۱۴۳۵۶	۴۴۵	-	۲۵۲۵
۴۰ - ۴۴ ساله	۶۲	۲۷۱۹۹	۶۹۶	۶۲	۲۳۰۶۶	۶۹۶	-	۲۱۲۳
۴۵ - ۴۹ ساله	۶۲	۲۵۰۵۷	۶۲۵	۶۱	۲۰۹۰۸	۵۹۹	۲	۲۱۶۹
۵۰ - ۵۴ ساله	۵۲	۲۰۲۵۸	۴۹۱	۵۳	۲۵۵۵۲	۴۹۱	۱	۲۷۰۲
۵۵ - ۵۹ ساله	۲۷	۱۸۲۶۸	۲۵۰	۲۷	۱۵۲۹۶	۲۵۰	۱	۲۹۷۲
۶۰ - ۶۴ ساله	۲۵	۲۷۵۳۵	۴۶۲	۲۵	۲۲۹۵۹	۴۶۲	-	۲۵۷۶
۶۵ - ۶۹ ساله	۲۹	۱۸۲۱۷	۴۰۵	۲۹	۱۵۰۵۱	۴۰۵	-	۲۲۶۶
۷۰ - ۷۴ ساله	۲۲	۲۰۲۲۱	۲۹۲	۲۲	۱۶۸۰۶	۲۹۲	-	۲۵۳۵
۷۵ - ۷۹ ساله	۱۳	۶۶۵۶	۱۹۲	۱۲	۵۳۲۲	۱۹۰	۱	۱۳۳۲
۸۰ ساله و بیشتر	۲	۷۳۵۷	۱۶۵	۲	۵۶۵۹	۱۶۵	-	۱۶۹۸

۸۷- مساحت اراضی کشاورزی تحت پوشش بهره‌برداری‌های استفاده‌کننده از سیستم آبیاری بارانی برحسب وسعت اراضی تحت پوشش آبیاری تحت فشار (بهره‌برداری - هکتار)

باغ و قلمستان			زیرکشت زراعی			کل زیرکشت			وسعت اراضی تحت پوشش آبیاری تحت فشار
مساحت تحت پوشش	کل مساحت	تعداد بهره‌برداری	مساحت تحت پوشش	کل مساحت	تعداد بهره‌برداری	مساحت تحت پوشش	کل مساحت	تعداد بهره‌برداری	
۶۴	۴۲۳۸۹	۷	۵۶۲۴	۲۰۰۲۹۷	۴۳۲	۵۶۸۸	۲۴۲۶۸۶	۴۳۷	جمع
//	۴۸۸۲۰	۱	//	۱۸۸۶۶۴	۸	//	۲۲۷۷۹۳	۹	کمتر از ۰/۱ هکتار
۰	۳	۰	//	۷	۱	//	۱۱	۱	۰/۱ تا کمتر از ۰/۲ هکتار
//	۲۵	۱	۲	۱۰۵	۶	۲	۱۳۰	۷	۰/۲ تا کمتر از ۰/۵ هکتار
۰	۲۱	۰	۲	۱۱۳	۸	۴	۱۵۴	۸	۰/۵ تا کمتر از ۰/۷۵ هکتار
۰	۱۲	۰	۳	۳۴	۵	۲	۴۶	۵	۰/۷۵ هکتار تا کمتر از ۱ هکتار
۰	۸۲	۰	۲۰	۱۲۰	۲۱	۴۰	۲۰۴	۳۱	۱ هکتار تا کمتر از ۲ هکتار
۱	۲۸۵	۱	۳۵۱	۷۷۶	۱۲۳	۲۵۱	۱۰۶۱	۱۲۳	۲ هکتار تا کمتر از ۵ هکتار
۲	۲۸۸	۱	۳۱۳	۶۲۸	۵۴	۳۱۵	۹۲۶	۵۵	۵ هکتار تا کمتر از ۷/۵ هکتار
۰	۲۳	۰	۱۳۴	۲۲۶	۱۶	۱۲۳	۲۶۹	۱۶	۷/۵ هکتار تا کمتر از ۱۰ هکتار
۰	۳۰۶	۰	۷۲۹	۸۷۰	۶۴	۷۲۹	۱۱۷۶	۶۴	۱۰ هکتار تا کمتر از ۱۵ هکتار
//	۲۰۷	۱	۲۷۴	۵۶۲	۲۵	۳۷۴	۷۶۹	۲۵	۱۵ هکتار تا کمتر از ۲۰ هکتار
۲۵	۴۶۴	۱	۶۸۲	۸۸۱	۳۴	۷۰۷	۱۳۴۵	۳۵	۲۰ هکتار تا کمتر از ۳۰ هکتار
۲۶	۴۱۴	۱	۱۰۷۲	۱۵۵۷	۲۹	۱۱۱۰	۱۹۷۱	۳۰	۳۰ هکتار تا کمتر از ۵۰ هکتار
۰	۴۴۴	۰	۷۵۷	۱۶۶۴	۱۶	۷۵۷	۲۱۰۸	۱۶	۵۰ هکتار تا کمتر از ۷۵ هکتار
۰	۲۱۶	۰	۳۵۱	۴۹۲	۶	۳۵۱	۷۱۰	۶	۷۵ هکتار تا کمتر از ۱۰۰ هکتار
۰	۲۱۵	۰	۵۷۰	۲۴۶۸	۵	۵۷۰	۲۶۸۳	۵	۱۰۰ هکتار تا کمتر از ۲۰۰ هکتار
۰	۵۱۲	۰	۲۴۰	۱۳۲۰	۱	۲۴۰	۱۸۳۲	۱	۲۰۰ هکتار و بیشتر

## ۸۸- مساحت تحت پوشش بهره‌برداری‌های استفاده‌کننده از سیستم آبیاری قطره‌ای برحسب شهرستان

(بهره‌برداری - هکتار)

شهرستان	کل زیرکشت			زیرکشت زراعی			باغ و قلمستان	
	تعداد بهره‌برداری	کل مساحت	مساحت تحت پوشش	تعداد بهره‌برداری	کل مساحت	مساحت تحت پوشش	تعداد بهره‌برداری	کل مساحت
اصفهان	۳۴۳	۲۴۲۶۸۶	۲۵۴۶	۲۰۰۲۹۷	۲۴۴	۲۰۱	۲۲۳۸۹	۲۳۰۲
آران و بیدگل	۲	⊙	⊙	۹۵۱۹	۰	۲	⊙	⊙
اردستان	۲	۸۸۶۰	۲۱	۷۴۷۲	۰	۲	۱۵۸۸	۳۱
اصفهان	۱۲	۴۵۵۲۰	۸۰	۲۲۰۰۶	۲	۸	۱۵۱۴	۲۹
برخوارومیمه	۷	۱۶۶۲۵	۹۹	۱۵۶۲۹	۳	۵	۹۸۶	۴۲
تیران و کرون	۴۸	۷۶۸۱	۲۴۶	⊙	۲	۲۷	۲۲۴۵	۲۴۱
چادگان	۱۲	۸۲۲۳	۹	⊙	۱	۱۱	۱۳۲۲	۷
خمینی شهر	۱	⊙	⊙	۱۷۸۶	۰	۱	⊙	⊙
خوانسار	۱۵	۴۰۷۱	۷۳	⊙	۱	۱۴	۸۸۸	۷۲
سمیرم	۱۱۲	۲۵۱۵۷	۲۸۹	⊙	۱	۱۱۲	۱۱۸۷۰	۲۶۹
شهرضا	۲۲	۱۶۲۲۱	۱۹۳	⊙	۲	۲۲	۲۲۸۶	۱۸۸
قریدن	۱	⊙	⊙	⊙	۱	⊙	۵۴۶	۰
قریدونشهر	۲	۶۷۵۴	۲۶	⊙	۱	۳	۴۴۷	۲۵
فلورجان	۲۳	۸۶۸۸	۱۱	۸۰۰۲	۲۲	۹	⊙	⊙
کاشان	۱۹	۱۱۹۰۳	۱۹۲	۶۹۶۷	۳	۱۰	۴۹۳۶	۱۸۲
گلپایگان	۷	۱۳۲۵۴	۲۸	⊙	۲	۵	۱۰۱۰	۴۷
لنجان	۹	۵۷۰۳	۲۹	۳۳۲۲	۰	۹	۲۲۶۰	۲۹
مبارکه	۶	۱۳۷۷۷	۱۲	⊙	۱	۵	۱۹۹۳	۸
نابین	۴	۲۴۳۷	۱۶	۱۶۱۲	۰	۴	۸۲۴	۱۶
نجف آباد	۲۸	۸۷۱۲	۵۱۲	⊙	۲	۲۷	۲۷۷۳	۵۱۱
نطنز	۶	۸۷۳۴	۳۶۴	۶۳۷۷	۰	۶	۲۳۵۸	۲۶۴

# فصل ششم

دامپروری

۸۹- بهره‌برداری‌های دارای دام کوچک طی ۳۶۵ روز گذشته و تعداد دام آن‌ها در روز آمارگیری برحسب شهرستان (بهره‌برداری - رأس)

شهرستان	کل			
	تعداد بهره‌برداری	تعداد دام		تعداد گوسفند و بره
		تعداد بهره‌برداری	بز و بزغاله	
اصفهان	۵-۱۰۷	۱۰۸۴۲۲۰	۲۹۹۹۷۶	۲۰۹۱۷۵
آران و بیدگل	۲۴۹۹	۳۰۶۰۷	۲۲۲۰۴	۸۳۲
اردستان	۲۸۹۹	۲۰۵۱۵	۴۰۹۸۲	۲۲۷
اصفهان	۷۶۳۵	۱۹۵۱۱۲	۱۰۳۲۲۲	۲۸۹۱
برخوارومیمه	۲۶۲۲	۷۶-۶۳	۴۲۲۲۵	۱۰۶۴
تیران و کرون	۲۲۲۲	۴۴۷۷۹	۱۲۵۳۳	۱۵۰۷
چادگان	۲۱۰۷	۶۱۱۲۰	۱۳۱۵۰	۱۰۳۱
خمینی شهر	۵۱۱	۱۵۸۲۰	۲۲۲۲	۳۶۱
خوانسار	۱۱۷۰	۲۷۶۹۹	۷۸۲۸	۶۲۷
سمیرم	۲۲۲۳	۸۲۲۱۶	۲۲۵۰۰	۱۰۰۸
شهرضا	۱۹۹۶	۶۲۰۹۱	۲۲۱۲۲	۵۵۷
فریدن	۳۰۶۰	۷۸۸۷۸	۱۰۱۹۵	۲۱۱۷
فریدونشهر	۲۳۳۱	۴۹۰۳۹	۱۷۵۶۶	۱۰۷۱
فلاورجان	۱۳۴۵	۳۹۲۷۵	۴۴۰۶	۹۲۷
کاشان	۳۵۱۶	۴۶۲۹۵	۲۲۰۱۹	۱۵۵۲
کلپایگان	۲۲۸۵	۶۷۸۲۲	۱۱۹۲۹	۱۳۷۶
لنجان	۱۰۳۲	۱۶۷۴۱	۱۲۰۸۲	۲۴۲
مبارکه	۱۰۰۳	۳۳۷۲۸	۱۲۰۹۹	۵۳۲
نائین	۴۴۶۶	۲۲۴۶۷	۴۲۷۹۲	۲۷۸
نجف آباد	۲۷۸۸	۲۹۶۱۶	۱۲۷۲۲	۱۶۰۶
نطنز	۲۲۵۳	۳۲۹۲۹	۲۶۸۲۶	۷۴۱

۸۹- بهره‌برداری‌های دارای دام کوچک طی ۳۶۵ روز گذشته و تعداد دام آن‌ها در روز آمارگیری برحسب شهرستان (دنباله)  
(بهره‌برداری - رأس)

گوسفند و بره و بز و بزغاله توأم		فقط بز و بزغاله		شهرستان
تعداد دام		تعداد بهره‌برداری	تعداد بز و بزغاله	
گوسفند و بره	بز و بزغاله			
۳۶۴۹۳۷	۶۷۷۳۳۴	۱۹۰۴۴	۱۳۷۰۳۹	اصفهان ۱۰۰۸۸
۱۳۳۸۵	۱۷۶۷۷	۷۹۶	۷۹۱۹	آران و بیدگل ۴۷۱
۳۲۱۹۹	۳۳۷۳۴	۱۳۳۲	۸۷۸۳	اردستان ۱۰۲۹
۶۷۷۰۱	۱۲۷۱۶۸	۳۱۱۴	۳۵۵۲۳	اصفهان ۱۶۳۹
۲۸۳۳۰	۵۶۷۲۷	۱۱۷۷	۳۹۰۵	برخورومیمه ۴۰۱
۱۱۳۵۶	۲۳۴۶۹	۷۳۶	۲۱۷۷	تیران و کرون ۱۸۹
۱۰۹۴۳	۲۸۸۷۰	۹۳۱	۲۲۰۷	چادگان ۱۴۵
۱۷۱۲	۶۰۲۲	۱۰۰	۷۹۰	خمینی شهر ۵۱
۷۵۰۲	۲۲۹۰۱	۵۰۸	۳۳۶	خواتسار ۳۵
۳۱۹۳۹	۵۲۶۸۶	۱۱۳۹	۲۵۵۱	سمیرم ۱۸۷
۳۴۰۷۹	۴۶۷۷۰	۹۰۲	۱۱۰۴۴	شهرضا ۵۳۸
۸۷۰۵	۳۳۹۶۴	۸۲۶	۱۴۹۱	فریدن ۱۱۸
۱۲۸۳۲	۲۶۵۷۳	۹۲۵	۴۷۲۳	فریدونشهر ۳۳۵
۳۵۷۱	۱۸۸۶۸	۳۱۵	۸۲۵	فلاورجان ۱۲۴
۳۱۰۹۸	۳۹۱۵۰	۱۱۵۵	۱۰۹۲۱	کاشان ۸۰۹
۱۰۹۳۷	۴۰۹۳۴	۷۹۰	۹۸۲	گلپایگان ۱۱۹
۸۵۴۴	۱۰۶۶۴	۲۶۰	۴۵۳۹	لنجان ۳۱۱
۹۱۹۸	۲۲۹۲۳	۳۲۶	۲۹۰۱	میازکده ۱۲۵
۳۳۵۶۰	۴۰۰۷۰	۱۹۱۱	۲۰۳۳۲	نائین ۲۱۷۷
۱۲۲۵۷	۳۶۲۳۸	۸۶۹	۲۳۸۶	نجف آباد ۲۱۳
۱۴۰۶۱	۱۹۹۲۷	۷۲۳	۱۲۷۶۵	نطنز ۷۸۹



۹۰- بهره‌برداری‌های دارای دام کوچک طی ۳۶۵ روز گذشته و تعداد دام آنها در روز آمارگیری برحسب تعداد دام کوچک (بهره‌برداری - رأس)

فقط گوسفند و بزه		کل			تعداد دام کوچک
تعداد گوسفند و بزه	تعداد بهره‌برداری	تعداد دام		تعداد بهره‌برداری	
		بزه بزغاله	گوسفند و بزه		
۲۰۶۹۰۶	۲۰۹۷۵	۴۹۹۹۷۶	۱۰۸۴۲۴۰	۵۰۹۰۷	جمع
.	۹۰۶	.	.	۱۱۶۶	بدون دام در روز آمارگیری
۹۸۶۶۵	۱۲۵۶۵	۹۱۰۶۶	۱۴۳۲۳۰	۳۱۴۳۳	جمع کمتر از ۲۰ رأس
۴۸۲۹	۲۷۰۰	۲۲۵۲	۵۰۶۲	۴۶۰۸	۱ لغایت ۲ رأس
۱۰۹۰۸	۲۰۹۵	۹۰۵۳	۱۲۴۳۲	۶۰۶۰	۳ لغایت ۴ رأس
۷۸۵۵۹	۴۴۷۵	۲۸۱۴۲	۳۸۴۰۷	۱۰۱۶۴	۵ لغایت ۹ رأس
۵۲۳۵۹	۲۲۹۵	۵۰۶۱۸	۸۷۵۲۶	۱۰۵۹۱	۱۰ لغایت ۱۹ رأس
۱۷۱۴۶۳	۴۸۲۶	۱۵۳۷۱۲	۲۸۷۷۶۸	۲۳۷۵۸	جمع ۲۰ لغایت ۹۹ رأس
۲۴۸۵۶	۲۰۳۸	۲۵۲۲۹	۸۰۸۱۸	۵۱۲۸	۲۰ لغایت ۲۹ رأس
۳۲۵۵۲	۱۰۵۲	۲۶۱۰۹	۶۷۰۷۹	۲۸۶۱	۳۰ لغایت ۳۹ رأس
۲۷۰۹۱	۶۵۰	۲۱۶۶۲	۵۸۵۳۲	۱۸۸۴	۴۰ لغایت ۴۹ رأس
۷۸۴۴۱	۵۵۵	۲۲۱۰۲	۶۱۶۴۵	۱۶۰۳	۵۰ لغایت ۵۹ رأس
۲۲۹۶۰	۲۵۶	۲۲۴۱۰	۶۲۰۷۸	۱۳۰۹	۶۰ لغایت ۷۴ رأس
۱۲۵۶۲	۱۷۲	۲۵۱۷۶	۵۷۵۹۴	۹۷۳	۷۵ لغایت ۹۹ رأس
۱۳۶۷۷۹	۶۷۷	۲۵۵۱۱۱	۵۵۳۰۶۲	۳۷۶۰	جمع ۱۰۰ رأس و بیشتر
۲۸۰۶۹	۳۲۶	۵۸۶۸۲	۱۲۵۵۶۸	۱۶۱۴	۱۰۰ لغایت ۱۴۹ رأس
۱۶۲۶۲	۱۰۱	۳۹۱۱۰	۷۷۲۲۳	۷۰۲	۱۵۰ لغایت ۱۹۹ رأس
۶۱۷۰۶	۱۶۸	۹۳۹۸۱	۱۸۳۴۹۳	۱۰۷۵	۲۰۰ لغایت ۳۹۹ رأس
۹۹۰۰	۲۲	۱۸۱۷۱	۴۱۹۲۷	۱۴۰	۴۰۰ لغایت ۴۹۹ رأس
۳۰۸۲۲	۳۹	۲۵۱۶۵	۱۲۲۸۱۱	۲۲۸	۵۰۰ رأس و بیشتر



۹۰- بهره‌برداری‌های دارای دام کوچک طی ۳۶۵ روز گذشته و تعداد دام آن‌ها در روز آمارگیری برحسب تعداد دام کوچک

(دنباله)

(بهره‌برداری - رأس)

گوسفند و بره و بز و بزغاله توأم		فقط بز و بزغاله		تعداد دام کوچک		
تعداد دام		تعداد بهره‌برداری	تعداد بز و بزغاله			تعداد بهره‌برداری
بز و بزغاله	گوسفند و بره					
۲۶۲۹۱۷	۶۷۷۳۳۴	۱۹۰۴۴	۱۳۷۰۳۹	۱۰۰۸۸	جمع	
.	.	۱۱۷	.	۱۲۲	بدون دام در روز آمارگیری	
۳۷۸۹۴	۴۴۷۶۵	۸۲۶۶	۵۳۱۷۳	۸۵۱۲	جمع کمتر از ۲۰ رأس	
۲۲۷	۲۲۴	۲۲۷	۲۰۲۶	۱۶۷۲	۱ لغایت ۲ رأس	
۱۵۶۵	۱۵۲۶	۸۵۳	۷۲۸۸	۲۱۱۲	۳ لغایت ۴ رأس	
۹۳۳۲	۹۸۲۸	۲۷۷۸	۱۸۸۰۹	۲۹۱۰	۵ لغایت ۹ رأس	
۲۶۷۶۸	۳۳۱۶۸	۴۳۹۸	۲۳۸۵۰	۱۸۹۸	۱۰ لغایت ۱۹ رأس	
۱۱۶۰۰۸	۲۱۶۲۸۵	۷۸۲۸	۳۷۷۲۱	۱۰۲۲	جمع ۲۰ لغایت ۹۹ رأس	
۲۳۶۷۵	۳۵۹۶۲	۲۵۵۶	۱۱۶۶۴	۵۲۴	۲۰ لغایت ۲۹ رأس	
۱۹۲۷۹	۳۳۵۲۷	۱۵۹۱	۶۸۳۰	۲۱۵	۳۰ لغایت ۳۹ رأس	
۱۶۸۵۷	۳۱۲۲۲	۱۱۱۸	۲۸۰۶	۱۱۶	۴۰ لغایت ۴۹ رأس	
۱۶۷۴۶	۳۳۲۰۵	۹۲۲	۵۲۵۶	۱۰۵	۵۰ لغایت ۵۹ رأس	
۱۹۰۳۲	۳۹۱۱۸	۸۸۵	۴۳۷۸	۶۷	۶۰ لغایت ۷۴ رأس	
۲۰۴۲۰	۴۳۰۳۲	۷۲۴	۴۷۵۶	۵۷	۷۵ لغایت ۹۹ رأس	
۲۰۹۰۳۶	۴۱۶۲۸۴	۴۸۲۳	۴۶۰۷۵	۲۵۲	جمع ۱۰۰ رأس و بیشتر	
۲۵۲۸۴	۸۷۴۹۹	۱۱۴۹	۱۳۳۹۹	۱۱۹	۱۰۰ لغایت ۱۴۹ رأس	
۲۹۲۸۲	۶۰۹۸۱	۵۲۱	۹۸۲۸	۶۱	۱۵۰ لغایت ۱۹۹ رأس	
۷۷۷۳۵	۱۴۱۷۸۷	۸۴۱	۱۶۲۲۷	۶۶	۲۰۰ لغایت ۲۹۹ رأس	
۱۶۱۵۱	۳۲۰۴۷	۱۱۱	۲۰۲۰	۵	۴۰۰ لغایت ۴۹۹ رأس	
۴۰۵۸۲	۹۳۹۶۹	۱۸۰	۴۵۸۲	۹	۵۰۰ رأس و بیشتر	

۹۱- بهره‌برداری‌های دارای گوسفند و بره در روز آمارگیری و تعداد دام آن‌ها برحسب شهرستان (بهره‌برداری - رأس)

تعداد گوسفند و بره در روز آمارگیری			تعداد بهره‌برداری	شهرستان
جمع		جمع		
نر	ماده			
۲۲۳۱۵۷	۸۶۱۰۸۳	۱۰۸۴۲۴۰	۳۱۷۹۷	اصفهان
۹۴۰۷	۲۱۲۰۰	۳۰۶۰۷	۱۵۸۹	آران و بیدگل
۹۴۸۰	۲۱۰۲۶	۴۰۵۱۵	۱۸۶۰	اردستان
۴۱۹۳۱	۱۵۳۱۸۱	۱۹۵۱۱۲	۵۸۳۸	اصفهان
۱۵۱۵۱	۶۰۹۱۲	۷۶۰۶۳	۲۲۱۰	برخورومبیمه
۱۰۰۹۷	۲۴۶۸۲	۴۴۷۷۹	۲۲۲۱	تیران و کرون
۸۴۷۷	۵۲۶۲۲	۶۱۱۲۰	۱۹۲۸	چادگان
۳۷۸۷	۱۲۰۳۳	۱۵۸۲۰	۲۲۵	خمیتی شهر
۷۷۲۵	۲۹۹۷۴	۳۷۶۹۹	۱۱۲۴	خواستسار
۹۰۱۶	۷۳۲۰۰	۸۲۲۱۶	۲۱۱۶	سحیرم
۱۰۲۸۸	۵۱۸۰۳	۶۲۰۹۱	۱۴۲۶	شهرضا
۱۵۳۱۷	۶۲۵۶۱	۷۸۸۷۸	۲۷۷۲	فریدن
۸۵۹۴	۴۰۲۴۶	۴۹۰۳۹	۱۹۲۲	فریدونشهر
۷۱۵۹	۲۲۳۱۶	۲۹۴۷۵	۱۰۸۰	فلاورجان
۱۴۱۰۰	۲۲۳۹۵	۴۶۴۹۵	۲۶۱۱	کاشان
۱۶۸۷۸	۵۰۹۶۴	۶۷۸۴۲	۲۱۱۵	کلیایگان
۳۳۹۶	۱۳۲۴۵	۱۶۶۴۱	۷۰۸	لنجان
۶۱۱۲	۲۷۶۱۷	۳۳۷۲۸	۷۵۹	مبارکه
۶۸۲۵	۱۶۶۴۳	۲۳۴۶۷	۲۲۵۱	نائین
۱۱۰۹۹	۳۸۵۱۵	۴۹۶۱۴	۲۳۹۰	نجف آباد
۸۴۱۹	۲۴۶۲۰	۳۳۰۳۹	۱۲۳۰	نطنز



نتایج تفصیلی سرشماری عمومی کشاورزی ۱۳۸۲ - استان اصفهان

۹۱- بهره‌برداری‌های دارای گوسفند و بره در روز آمارگیری و تعداد دام آن‌ها برحسب شهرستان (دقیقه) (بهره‌برداری - رأس)

تعداد گوسفند و بره در روز آمارگیری						شهرستان
کمتر از ۱ ساله			۱ ساله و بالاتر			
نر	ماده	جمع	نر	ماده	جمع	
۱۵۱۴۷۰	۱۷۵۵۰۳	۳۲۶۹۷۳	۷۱۶۸۷	۶۸۵۵۱۰	۷۵۷۲۹۷	اصفهان
۵۶۴۶	۵۰۲۷	۱۰۶۷۳	۳۷۷۱	۱۶۱۶۳	۱۹۹۳۵	آران و بیدگل
۷۰۸۸	۶۷۸۴	۱۳۸۷۲	۲۴۹۲	۲۲۲۵۲	۲۴۶۴۲	اردستان
۲۶۲۸۵	۲۸۳۵۶	۵۴۶۴۱	۱۵۴۴۶	۱۲۲۸۲۵	۱۴۰۲۷۱	اصفهان
۹۲۴۹	۱۱۹۴۴	۲۱۳۹۳	۵۷۰۲	۴۸۹۶۸	۵۴۶۷۰	برخورومیمه
۸۴۱۹	۸۵۹۱	۱۷۰۱۰	۱۶۷۸	۲۶۰۹۰	۲۷۷۶۸	تیران و کرون
۶۰۱۰	۹۶۸۷	۱۵۶۹۷	۲۴۶۷	۴۲۹۵۵	۴۵۴۲۲	چادگان
۲۳۰۲	۲۸۱۲	۵۱۱۵	۱۴۸۵	۹۲۲۱	۱۰۷۰۶	خمینی شهر
۵۹۷۴	۶۵۴۱	۱۲۵۱۵	۱۷۵۱	۲۳۲۳۴	۲۵۱۸۵	خوانسار
۵۱۹۳	۱۱۶۱۰	۱۶۸۰۳	۳۸۲۴	۶۱۵۹۰	۶۵۴۱۳	سمیرم
۶۲۳۲	۹۰۲۱	۱۵۲۷۵	۴۰۵۲	۲۲۷۶۲	۲۶۸۱۴	شیراز
۱۱۲۳۰	۱۵۳۸۷	۲۶۶۱۸	۴۰۸۶	۲۸۱۷۴	۵۲۲۶۱	فردین
۶۰۸۰	۸۳۵۶	۱۴۴۳۵	۲۵۱۲	۳۲۰۹۰	۳۴۶۰۲	فردونشهر
۲۳۸۸	۵۷۶۴	۸۱۵۲	۳۷۷۱	۲۶۵۵۱	۲۹۳۲۲	فلاورجان
۸۲۷۹	۷۲۹۷	۱۵۵۷۶	۵۸۲۰	۲۵۰۹۸	۳۰۹۱۸	کاشان
۱۳۵۶۹	۱۳۵۳۸	۲۷۱۰۷	۳۳۰۹	۳۷۴۲۷	۴۰۷۳۵	گلپایگان
۱۷۹۰	۲۰۲۰	۳۸۱۰	۱۶۰۶	۱۱۳۲۵	۱۲۹۳۱	لنجان
۴۰۱۱	۴۲۷۷	۸۲۸۸	۲۱۰۰	۲۳۳۴۰	۲۵۴۴۰	میارکه
۵۳۲۷	۲۲۲۸	۷۵۵۴	۱۴۹۸	۱۲۴۱۵	۱۳۹۱۳	نابین
۸۴۰۱	۸۹۹۴	۱۷۳۹۶	۲۶۹۸	۲۹۵۲۰	۳۲۲۱۹	نجف آباد
۵۶۰۵	۵۲۳۸	۱۰۸۴۳	۲۷۱۴	۱۹۳۸۲	۲۲۰۹۶	نطنز

۹۲- بهره‌برداری‌های دارای گوسفند و بره در روز آمارگیری و تعداد دام آن‌ها برحسب وسعت اراضی کشاورزی

(بهره‌برداری - رأس)

تعداد گوسفند و بره در روز آمارگیری			تعداد بهره‌برداری	وسعت اراضی کشاورزی
جمع	جمع			
نر	ماده	جمع		
۲۳۳۱۵۷	۱۶۱۰۸۳	۱۰۸۴۲۴۰	۲۸۷۹۷	جمع
۴۷۰۴۴	۱۸۷۲۲۹	۲۳۴۲۹۳	۸۷۱۱	بدون زمین کشاورزی
۴۹۱۰۲	۱۵۸۷۶۵	۲۰۷۸۶۶	۱۲۴۴۷	جمع کمتر از ۱ هکتار
۵۸۵۸	۱۷۱۲۰	۲۲۹۷۹	۱۶۳۶	کمتر از ۰/۱ هکتار
۶۹۸۸	۲۰۷۹۶	۲۷۷۸۴	۱۸۹۵	۰/۱ تا کمتر از ۰/۲ هکتار
۱۷۹۶۷	۵۶۱۰۰	۷۴۰۶۸	۴۴۷۶	۰/۲ تا کمتر از ۰/۵ هکتار
۱۸۲۸۸	۶۴۷۴۸	۸۳۰۳۶	۴۴۴۹	۰/۵ تا کمتر از ۱ هکتار
۶۶۹۴۲	۲۴۹۳۱۱	۳۱۶۲۵۳	۱۲۱۰۷	جمع ۱ تا کمتر از ۵ هکتار
۲۷۱۵۱	۹۴۹۹۰	۱۲۲۱۴۱	۵۲۴۷	۱ تا کمتر از ۲ هکتار
۱۶۱۷۶	۶۵۹۸۵	۸۲۱۶۱	۳۱۱۰	۲ تا کمتر از ۳ هکتار
۱۳۵۰۹	۵۲۱۹۱	۶۶۷۰۰	۲۲۴۲	۳ تا کمتر از ۴ هکتار
۹۱۰۶	۳۶۱۴۵	۴۵۲۵۱	۱۵۰۸	۴ تا کمتر از ۵ هکتار
۳۸۰۶۳	۱۶۴۳۹۳	۲۰۲۲۵۷	۲۶۶۱	جمع ۵ تا کمتر از ۲۰ هکتار
۱۷۱۷۹	۷۷۷۲۸	۸۹۹۰۷	۲۳۵۶	۵ تا کمتر از ۷/۵ هکتار
۶۹۵۸	۲۸۸۴۱	۳۵۷۹۹	۸۵۷	۷/۵ تا کمتر از ۱۰ هکتار
۹۲۷۷	۲۱۵۵۹	۵۱۰۳۶	۱۰۴۲	۱۰ تا کمتر از ۱۵ هکتار
۴۴۴۹	۲۱۲۶۶	۲۵۷۱۴	۶۰۲	۱۵ تا کمتر از ۲۰ هکتار
۱۰۹۰۹	۴۴۷۹۳	۶۰۷۰۳	۶۲۸	جمع ۲۰ تا کمتر از ۵۰ هکتار
۴۶۰۸	۱۹۴۱۹	۲۴۰۲۸	۲۹۹	۲۰ تا کمتر از ۲۵ هکتار
۴۰۴۳	۱۵۷۷۳	۱۹۸۱۶	۲۱۹	۲۵ تا کمتر از ۳۵ هکتار
۲۳۵۷	۱۶۶۰۲	۱۶۸۵۹	۱۳۰	۳۵ تا کمتر از ۵۰ هکتار
۱۱۰۲۷	۵۱۳۷۰	۶۲۴۹۸	۲۲۳	جمع ۵۰ هکتار و بیشتر
۵۲۲۳	۲۴۶۱۲	۲۹۸۳۵	۱۶۰	۵۰ تا کمتر از ۱۰۰ هکتار
۲۳۰۸	۱۴۳۳۰	۱۶۶۳۸	۴۱	۱۰۰ تا کمتر از ۲۰۰ هکتار
۲۵۱۳	۷۹۸۲	۱۰۴۹۶	۱۶	۲۰۰ تا کمتر از ۵۰۰ هکتار
۱۹۹	۱۱۵۱	۱۳۵۰	۴	۵۰۰ تا کمتر از ۱۰۰۰ هکتار
۵۲	۲۹۵	۳۴۸	۱	۱۰۰۰ تا کمتر از ۲۰۰۰ هکتار
۸۰۰	۳۰۰۰	۳۸۰۰	۱	۲۰۰۰ هکتار و بیشتر

نتایج تفصیلی سرشماری عمومی کشاورزی ۱۳۸۲ - استان اصفهان

۹۲- بهره‌برداری‌های دارای گوسفند و بزه در روز آمارگیری و تعداد دام آن‌ها برحسب وسعت اراضی کشاورزی (دنباله)

(بهره‌برداری - رأس)

تعداد گوسفند و بزه در روز آمارگیری						وسعت اراضی کشاورزی
کمتر از ۱ ساله			۱ ساله و بالاتر			
نر	ماده	جمع	نر	ماده	جمع	
۱۵۱۴۷۰	۱۷۵۵۰۳	۳۲۶۹۷۳	۷۱۶۸۷	۶۸۵۵۸۰	۷۵۷۲۶۷	جمع
۲۰۰۰۲	۲۷۶۳۶	۶۷۶۳۹	۱۷۰۲۱	۱۴۹۸۱۳	۱۶۶۸۵۲	بدون زمین کشاورزی
۲۳۲۴۴	۲۴۴۵۰	۶۶۸۹۴	۱۶۸۵۸	۱۳۴۱۱۴	۱۳۰۹۷۲	جمع کمتر از ۱ هکتار
۳۵۹۲	۴۰۹۲	۷۶۸۵	۲۲۶۶	۱۳۰۲۷	۱۵۲۹۲	کمتر از ۰/۱ هکتار
۴۱۶۵	۴۱۹۷	۸۳۶۱	۲۸۲۲	۱۶۶۰۰	۱۹۴۲۲	۰/۱ تا کمتر از ۰/۲ هکتار
۱۲۰۲۷	۱۲۲۵۲	۲۴۲۸۰	۵۹۴۰	۴۲۷۲۷	۴۹۶۸۸	۰/۲ تا کمتر از ۰/۵ هکتار
۱۲۲۶۰	۱۴۰۰۸	۲۶۲۶۸	۵۸۲۸	۵۰۷۴۰	۵۶۵۶۸	۰/۵ تا کمتر از ۱ هکتار
۴۷۴۸۷	۵۱۲۶۷	۹۸۷۵۴	۱۹۴۵۵	۱۹۸۰۴۵	۲۱۷۵۰۰	جمع ۱ تا کمتر از ۵ هکتار
۱۸۷۴۹	۲۰۰۸۶	۳۸۸۵۵	۸۳۸۲	۷۴۹۰۲	۸۳۲۸۶	۱ تا کمتر از ۲ هکتار
۱۱۲۴۲	۱۲۳۷۱	۲۳۶۱۴	۴۷۲۳	۵۲۸۱۴	۵۷۵۳۷	۲ تا کمتر از ۳ هکتار
۱۰۷۸۵	۱۰۳۹۹	۲۱۱۸۴	۳۷۲۳	۲۱۷۹۳	۲۵۵۱۶	۳ تا کمتر از ۴ هکتار
۶۲۸۹	۷۶۱۱	۱۴۱۰۰	۲۶۱۷	۲۸۵۲۴	۳۱۱۵۱	۴ تا کمتر از ۵ هکتار
۲۶۸۷۱	۳۳۰۴۸	۵۹۹۱۹	۱۱۱۹۲	۱۳۱۲۴۶	۱۴۲۵۳۸	جمع ۵ تا کمتر از ۲۰ هکتار
۱۲۴۰۶	۱۲۳۳۸	۲۴۷۴۴	۴۷۷۴	۵۸۳۸۰	۶۳۱۵۴	۵ تا کمتر از ۷/۵ هکتار
۵۰۴۲	۶۰۰۱	۱۱۰۴۵	۱۹۱۳	۲۲۸۴۰	۲۴۷۵۲	۷/۵ تا کمتر از ۱۰ هکتار
۶۴۲۲	۸۸۷۶	۱۵۲۹۸	۲۰۳۵	۳۴۶۸۳	۳۵۷۱۹	۱۰ تا کمتر از ۱۵ هکتار
۲۹۷۹	۳۸۲۳	۶۸۰۲	۱۴۷۰	۱۷۴۲۲	۱۸۹۱۲	۱۵ تا کمتر از ۲۰ هکتار
۷۰۸۰	۹۳۷۸	۱۶۴۵۷	۳۸۲۹	۴۰۵۱۶	۴۴۳۴۵	جمع ۲۰ تا کمتر از ۵۰ هکتار
۲۷۲۷	۲۶۲۵	۵۳۵۲	۱۸۸۲	۱۵۷۹۴	۱۷۶۷۶	۲۰ تا کمتر از ۲۵ هکتار
۲۷۸۴	۲۷۵۸	۵۵۴۲	۱۲۵۹	۱۳۰۱۵	۱۴۲۷۴	۲۵ تا کمتر از ۳۵ هکتار
۱۵۶۹	۲۸۹۵	۴۴۶۴	۶۸۸	۱۱۷۰۷	۱۲۳۹۵	۳۵ تا کمتر از ۵۰ هکتار
۷۷۸۵	۹۶۲۵	۱۷۴۱۰	۳۳۱۲	۴۱۷۴۵	۴۵۰۵۸	جمع ۵۰ هکتار و بیشتر
۳۷۸۸	۳۸۷۸	۷۶۶۶	۱۴۲۵	۲۰۷۲۵	۲۲۱۷۰	۵۰ تا کمتر از ۱۰۰ هکتار
۱۵۹۴	۲۵۷۷	۴۱۷۱	۷۱۴	۱۱۷۵۳	۱۲۴۶۷	۱۰۰ تا کمتر از ۲۰۰ هکتار
۱۵۳۳	۱۲۹۰	۳۰۲۳	۹۸۱	۶۴۹۲	۷۴۷۳	۲۰۰ تا کمتر از ۵۰۰ هکتار
۱۲۵	۲۲۵	۳۵۰	۷۴	۹۲۶	۱۰۰۰	۵۰۰ تا کمتر از ۱۰۰۰ هکتار
۴۵	۵۵	۱۰۰	۸	۲۴۰	۲۴۸	۱۰۰۰ تا کمتر از ۲۰۰۰ هکتار
۷۰۰	۱۴۰۰	۲۱۰۰	۱۰۰	۱۶۰۰	۱۷۰۰	۲۰۰۰ هکتار و بیشتر

۹۳- بهره‌برداری‌های دارای گوسفند و بوه در روز آمارگیری و تعداد دام آنها برحسب سن بهره‌بردار

(بهره‌برداری - رأس)

تعداد گوسفند و بوه در روز آمارگیری			تعداد بهره‌برداری	سن بهره‌بردار
جمع				
نر	ماده	جمع		
۲۱۹۲۴۶	۱۵۰۹۶۶	۱۰۷۰۲۱۲	۲۸۷۵۲	جمع
۲۰	۲۲	۵۲	۸	کمتر از ۱۵ ساله
۴۵۴	۱۵۱۸	۱۹۷۱	۱۱۰	۱۵ - ۱۹ ساله
۲۴۴۴	۱۲۵۹۹	۱۸۰۳۳	۷۴۸	۲۰ - ۲۴ ساله
۹۹۴۲	۲۶۸۵۷	۳۶۷۹۹	۱۸۳۷	۲۵ - ۲۹ ساله
۱۵۶۴۲	۵۶۱۱۸	۷۱۷۶۰	۲۶۴۶	۳۰ - ۳۴ ساله
۱۵۸۸۱	۵۲۵۷۷	۷۰۴۵۸	۲۷۴۷	۳۵ - ۳۹ ساله
۲۶۰۳۲	۹۸۹۹۳	۱۲۵۰۲۵	۴۳۲۰	۴۰ - ۴۴ ساله
۲۳۸۵۰	۹۶۰۸۹	۱۱۴۹۳۹	۳۹۲۲	۴۵ - ۴۹ ساله
۲۹۷۹۲	۱۱۹۶۳۷	۱۴۹۴۲۹	۴۵۴۷	۵۰ - ۵۴ ساله
۲۰۷۲۱	۷۲۷۲۷	۹۳۴۴۸	۳۰۷۲	۵۵ - ۵۹ ساله
۲۷۵۷۸	۱۱۵۶۰۸	۱۴۳۱۸۶	۴۹۲۰	۶۰ - ۶۴ ساله
۱۶۸۹۹	۷۰۶۷۰	۸۷۵۶۹	۳۴۴۳	۶۵ - ۶۹ ساله
۱۸۳۲۸	۷۳۲۵۶	۹۱۵۸۴	۳۸۲۳	۷۰ - ۷۴ ساله
۲۸۲۶	۲۰۶۲۶	۲۵۴۵۲	۱۳۰۱	۷۵ - ۷۹ ساله
۵۸۳۷	۲۲۶۵۸	۲۰۴۹۵	۱۲۹۶	۸۰ ساله و بیشتر



۹۳- بهره‌برداری‌های دارای گوسفند و بره در روز آمارگیری و تعداد دام آن‌ها برحسب سن بهره‌بردار (دنباله)

(بهره‌برداری - رأس)

تعداد گوسفند و بره در روز آمارگیری						سن بهره‌بردار
کمتر از ۱ ساله			۱ ساله و بالاتر			
نر	ماده	جمع	نر	ماده	جمع	
۱۲۸۳۷۲	۱۷۲۶۴۰	۳۲۱۰۱۲	۷۰۸۷۴	۶۷۸۳۲۶	۷۴۹۲۰۰	جمع
۲۰	۱	۲۱	.	۲۲	۲۲	کمتر از ۱۵ ساله
۲۰۲	۲۲۵	۶۲۷	۱۵۲	۱۱۸۲	۱۳۳۵	۱۵-۱۹ ساله
۲۳۹۵	۲۸۹۱	۵۲۸۵	۱۰۳۹	۱۱۷۰۹	۱۲۷۴۸	۲۰-۲۴ ساله
۷۷۷۵	۷۳۹۲	۱۴۶۶۷	۲۶۶۷	۲۹۴۴۲	۳۲۱۰۹	۲۵-۲۹ ساله
۱۰۸۲۹	۱۱۴۲۷	۲۲۲۵۵	۲۸۱۳	۲۲۶۹۱	۲۴۵۰۴	۳۰-۳۴ ساله
۱۱۲۷۲	۱۰۸۶۲	۲۲۱۳۴	۲۶۰۸	۲۳۷۱۴	۲۶۳۲۲	۳۵-۳۹ ساله
۱۷۹-۸	۲۰۲۲۱	۲۸۲۲۹	۸۱۲۴	۷۸۶۷۲	۸۶۷۹۶	۴۰-۴۴ ساله
۱۶۴۲۶	۱۸۶۴۹	۳۵۰۸۵	۷۴۱۲	۷۲۲۲۹	۷۹۶۴۱	۴۵-۴۹ ساله
۱۹۴۳۱	۲۲۴۳۶	۴۱۸۶۷	۱۰۲۶۱	۹۵۲۱۱	۱۰۵۴۷۲	۵۰-۵۴ ساله
۱۳۳۱۳	۱۲۲۶۸	۲۵۵۸۰	۷۴۰۸	۵۸۴۵۹	۶۵۸۶۷	۵۵-۵۹ ساله
۱۸۲۱۳	۲۲۵۰۲	۴۰۷۱۵	۹۱۶۵	۹۱۱۰۵	۱۰۰۲۷۰	۶۰-۶۴ ساله
۱۱۸-۸	۱۴۶۷۷	۲۶۴۸۲	۵۰۹۱	۵۵۹۹۲	۶۱۰۸۵	۶۵-۶۹ ساله
۱۱۶۰۲	۱۴۱۴۱	۲۵۷۴۳	۶۷۲۵	۵۹۱۱۵	۶۵۸۴۰	۷۰-۷۴ ساله
۳۲۰۸	۲۰۱۱	۷۳۱۹	۱۵۱۹	۱۶۶۱۵	۱۸۱۳۴	۷۵-۷۹ ساله
۴۰۵۱	۴۵۲۶	۸۵۷۷	۱۷۸۶	۲۰۱۳۲	۲۱۹۱۹	۸۰ ساله و بیشتر



۹۴- بهره‌برداری‌های دارای گوسفند و بره در روز آمارگیری و تعداد دام آن‌ها برحسب تعداد گوسفند و بره در روز آمارگیری (بهره‌برداری - رأس)

تعداد گوسفند و بره در روز آمارگیری			تعداد بهره‌برداری	تعداد گوسفند و بره در روز آمارگیری
جمع	ماده	نر		
۲۴۲۱۵۷	۸۶۱۰۸۳	۱۰۸۴۲۴۰	۲۸۷۹۷	جمع
.	.	.	.	بدون دام در روز آمارگیری
۵۵۲۵۶	۱۲۲۵۱۲	۱۷۷۷۷۰	۲۵۵۳۹	جمع کمتر از ۲۰ رأس
۲۱۱۸	۴۰۷۲	۸۱۹۰	۴۷۲۸	۱ لغایت ۲ رأس
۷۶۲۲	۱۰۵۱۹	۱۸۱۴۲	۵۱۴۹	۳ لغایت ۴ رأس
۱۶۴۷۶	۳۲۷۹۱	۵۰۲۶۸	۷۷۸۲	۵ لغایت ۹ رأس
۲۷۰۲۰	۷۲۱۳۱	۱۰۱۱۷۱	۷۸۷۹	۱۰ لغایت ۱۹ رأس
۸۲۸۱۷۵	۲۲۸۴۵۱	۲۲۲۲۲۶	۱۰۸۶۵	جمع ۲۰ لغایت ۹۹ رأس
۱۹۹۱۶	۷۰۰۸۴	۹۰۰۰۰	۲۰۲۶	۲۰ لغایت ۲۹ رأس
۱۵۲۶۸	۵۷۴۹۷	۷۲۷۶۲	۲۲۶۹	۳۰ لغایت ۳۹ رأس
۱۲۲۰۴	۵۰۲۲۱	۶۲۴۷۵	۱۴۹۱	۴۰ لغایت ۴۹ رأس
۱۲۵۸۸	۵۲۱۸۵	۶۶۷۷۲	۱۲۹۳	۵۰ لغایت ۵۹ رأس
۱۲۹۲۹	۵۵۰۷۹	۶۸۰۰۸	۱۰۴۴	۶۰ لغایت ۷۴ رأس
۱۰۸۷۰	۵۲۲۷۵	۶۲۱۳۵	۷۲۹	۷۵ لغایت ۹۹ رأس
۸۳۰۲۵	۲۰۰۱۱۹	۲۸۲۱۴۴	۲۳۹۳	جمع ۱۰۰ رأس و بیشتر
۲۱۹۰۸	۱۰۲۲۲۲	۱۲۵۲۵۰	۱۱۱۱	۱۰۰ لغایت ۱۴۹ رأس
۱۲۲۷۲	۶۴۲۲۳	۷۶۶۰۵	۴۶۹	۱۵۰ لغایت ۱۹۹ رأس
۲۵۱۸۱	۱۳۰۱۲۸	۱۵۵۳۰۹	۶۱۲	۲۰۰ لغایت ۳۹۹ رأس
۵۶۶۲	۲۰۴۲۹	۳۶۱۱۱	۸۶	۴۰۰ لغایت ۴۹۹ رأس
۱۸۰۰۲	۷۱۸۶۷	۸۹۸۶۹	۱۱۶	۵۰۰ رأس و بیشتر



## نتایج تفصیلی سرشماری عمومی کشاورزی ۱۳۸۲ - استان اصفهان

۹۴- بهره برداری‌های دارای گوسفند و بره در روز آمارگیری و تعداد دام آن‌ها برحسب تعداد گوسفند و بره در روز آمارگیری (دنباله)

تعداد گوسفند و بره در روز آمارگیری						تعداد گوسفند و بره در روز آمارگیری
کمتر از ۱ ساله			۱ ساله و بالاتر			
نر	ماده	جمع	نر	ماده	جمع	
۱۵۱۴۷۰	۱۷۵۵۰۳	۳۲۶۹۷۳	۷۱۶۸۷	۶۸۵۵۸۰	۷۵۷۲۶۷	جمع
.	.	.	.	.	.	بدون دام در روز آمارگیری
۲۰۳۸۰	۲۸۶۴۹	۴۹۰۱۹	۱۲۸۷۶	۹۳۸۷۶	۱۰۸۷۵۲	جمع کمتر از ۲۰ رأس
۲۰۸۰	۹۸۰	۳۰۶۰	۱۰۳۸	۳۰۹۲	۴۱۳۰	۱ لغایت ۲ رأس
۵۸۰۰	۲۵۷۲	۸۳۷۳	۱۸۲۲	۷۹۲۷	۹۷۴۹	۳ لغایت ۴ رأس
۱۲۲۳۲	۷۸۷۲	۲۰۱۰۷	۲۲۲۲	۲۵۹۱۹	۲۸۱۴۱	۵ لغایت ۹ رأس
۱۹۲۶۶	۱۷۲۱۴	۳۶۴۸۰	۷۷۷۲	۵۶۹۱۷	۶۲۶۹۱	۱۰ لغایت ۱۹ رأس
۵۷۷۲۷	۷۰۳۴۵	۱۲۸۱۱۲	۲۷۱۳۸	۲۶۸۰۰۵	۲۹۵۱۴۳	جمع ۲۰ لغایت ۹۹ رأس
۱۳۷۶۵	۱۵۰۰۴	۲۸۷۶۹	۶۱۵۱	۵۵۰۸۰	۶۱۲۳۱	۲۰ لغایت ۲۹ رأس
۱۰۵۲۹	۱۲۴۸۱	۲۳۰۱۰	۴۷۲۸	۲۵۰۱۵	۲۹۷۴۳	۳۰ لغایت ۳۹ رأس
۸۱۴۰	۱۰۹۱۹	۱۹۰۵۹	۴۱۶۴	۳۹۴۱۷	۴۳۵۸۱	۴۰ لغایت ۴۹ رأس
۸۸۵۱	۱۰۲۵۶	۱۹۱۰۷	۴۷۳۶	۳۲۹۲۹	۳۷۶۶۵	۵۰ لغایت ۵۹ رأس
۸۷۵۸	۱۱۱۵۹	۱۹۹۱۸	۴۱۷۱	۳۳۹۲۰	۳۸۰۹۱	۶۰ لغایت ۷۴ رأس
۷۶۹۲	۱۰۶۲۶	۱۸۳۲۰	۳۱۷۷	۴۱۶۴۹	۴۴۸۲۶	۷۵ لغایت ۹۹ رأس
۵۱۳۵۲	۷۶۴۱۹	۱۲۹۷۷۲	۲۹۶۷۳	۳۲۳۶۹۹	۳۵۳۳۷۲	جمع ۱۰۰ رأس و بیشتر
۱۴۸۶۷	۱۹۹۲۲	۳۴۷۸۹	۷۰۴۲	۸۳۴۱۹	۹۰۴۶۱	۱۰۰ لغایت ۱۴۹ رأس
۷۸۰۸	۱۲۱۳۰	۱۹۹۳۸	۲۳۶۲	۵۲۲۰۳	۵۴۵۶۷	۱۵۰ لغایت ۱۹۹ رأس
۱۵۹۶۲	۲۴۸۶۶	۴۰۸۲۷	۹۳۱۹	۱۰۵۲۶۲	۱۱۴۵۸۱	۲۰۰ لغایت ۳۹۹ رأس
۳۴۱۳	۵۹۶۹	۹۳۸۲	۲۲۴۹	۲۴۴۸۰	۲۶۷۲۹	۴۰۰ لغایت ۴۹۹ رأس
۱۱۳۰۳	۱۳۵۳۲	۲۴۸۳۵	۶۶۹۹	۵۸۳۳۵	۶۵۰۲۵	۵۰۰ رأس و بیشتر

۹۵- بهره‌برداری‌های دارای بز و بزغاله در روز آمارگیری و تعداد دام آنها برحسب شهرستان (بهره‌برداری - رأس)

شهرستان	تعداد بهره‌برداری	تعداد بز و بزغاله در روز آمارگیری	
		جمع	
		ماه	جمع
نر			
اصفهان	۲۸۶۲۹	۲۹۲۵۰۳	۴۹۹۹۷۶
آران و بیدگل	۱۴۵۲	۱۵۹۱۴	۲۷۳۰۴
اردستان	۲۴۵۱	۳۲۱۵۴	۴۰۹۸۲
اصفهان	۲۶۳۷	۸۱۹۷۸	۱۰۳۲۳۴
برخوارومیه	۱۵۶۷	۲۵۹۱۷	۳۲۲۳۵
تیران و کرون	۹۱۲	۱۱۱۴۵	۱۳۵۳۳
چادگان	۱۰۶۱	۱۱۵۹۹	۱۳۱۵۰
خصیعی شهر	۱۴۸	۱۸۰۱	۲۲۲۲
خوانسار	۵۳۸	۶۵۹۶	۷۸۳۸
سمیرم	۱۳۰۵	۲۱۶۴۷	۲۴۵۰۰
شهرضا	۱۳۲۱	۳۵۳۵۶	۳۴۱۳۳
فریدن	۹۰۷	۷۳۳۴	۱۰۱۹۵
فریدونشهر	۱۲۱۳	۱۴۴۳۲	۱۷۵۶۶
فلاورجان	۴۱۹	۳۲۹۷	۴۴۰۶
کاشان	۱۹۱۸	۳۰۸۲۸	۴۲۰۱۹
گلپایگان	۸۹۳	۹۰۳۴	۱۱۹۳۹
لنجان	۶۶۴	۱۰۷۵۷	۱۳۰۸۳
مبارکه	۴۵۷	۹۷۹۴	۱۲۰۹۹
نائین	۳۰۶۸	۳۱۳۶۲	۴۲۷۹۲
نجف آباد	۱۱۵۶	۱۱۸۰۹	۱۶۷۳۳
نطنز	۱۴۸۳	۱۹۷۵۹	۲۶۸۲۶



## نتایج تفصیلی سرشماری عمومی کشاورزی ۱۳۸۲ - استان اصفهان

۹۵- بهره‌برداری‌های دارای بز و بزغاله در روز آمارگیری و تعداد دام آن‌ها برحسب شهرستان (دنباله) (بهره‌برداری - رأس)

تعداد بز و بزغاله در روز آمارگیری						شهرستان
کمتر از ۱ ساله			۱ ساله و بالاتر			
نر	ماده	جمع	نر	ماده	جمع	
۷۲۲۹۶	۸۸۶۷۸	۱۶۰۹۷۴	۲۳۱۷۸	۳۰۲۸۲۴	۳۲۷۰۰۲	اصفهان
۴۷۳۵	۳۷۵۹	۸۴۹۲	۱۶۵۴	۱۲۱۵۶	۱۲۸۱۰	آران و بیدگل
۶۷۲۰	۸۰۱۸	۱۴۷۳۷	۲۱۰۹	۲۴۱۳۶	۲۶۲۴۵	اردستان
۱۲۲۵۲	۱۸۲۰۲	۳۰۴۵۴	۷۰۰۲	۶۲۶۷۵	۷۰۶۷۷	اصفهان
۴۰۲۶	۵۰۲۰	۹۰۴۶	۲۲۹۲	۲۰۸۸۷	۲۳۱۷۹	برخواروسیمه
۱۹۶۴	۲۸۸۶	۴۸۵۰	۲۲۵	۸۲۵۹	۸۴۸۴	تیران و کرون
۱۰۲۹	۲۶۰۲	۳۶۳۱	۵۱۱	۸۹۹۷	۹۵۰۸	چادگان
۲۱۵	۴۷۵	۶۹۰	۲۰۶	۱۲۲۶	۱۵۳۲	خمینی شهر
۹۹۲	۱۵۹۶	۲۵۸۸	۲۵۱	۵۰۰۰	۵۲۵۰	خواتسار
۱۵۰۷	۳۷۲۳	۵۲۳۰	۱۳۴۶	۱۲۹۱۲	۱۴۲۵۸	سمرق
۵۶۲۳	۷۱۴۴	۱۲۷۶۷	۳۱۴۴	۷۸۲۱۲	۸۱۳۵۶	شهرضا
۲۰۷۱	۲۰۹۴	۴۱۶۵	۸۰۰	۵۳۱۰	۶۱۱۰	فریدن
۲۲۰۲	۳۰۹۸	۵۳۰۰	۹۲۸	۱۱۴۱۶	۱۲۳۴۴	فریدونشهر
۶۶۲	۸۲۲	۱۴۸۴	۴۲۷	۲۴۵۶	۲۹۰۲	فلاورجان
۶۷۰۰	۶۹۲۲	۱۳۶۲۲	۴۴۹۱	۲۳۹۰۷	۲۸۳۹۸	کاشان
۲۱۸۹	۲۵۱۴	۴۷۰۳	۷۰۸	۶۵۱۹	۷۲۲۷	گلپایگان
۱۲۱۴	۱۵۶۸	۲۷۸۲	۱۱۱۳	۹۱۸۹	۱۰۳۰۲	لنجان
۱۵۱۸	۱۴۳۷	۲۹۵۵	۷۸۷	۸۳۵۷	۹۱۴۴	مبارکه
۸۹۹۱	۸۶۳۵	۱۷۶۲۶	۲۳۲۹	۲۲۷۲۷	۲۵۰۵۶	نائین
۲۲۶۷	۳۰۶۹	۵۳۳۶	۶۶۶	۸۷۴۰	۹۴۰۶	نجف آباد
۵۲۰۹	۵۱۱۷	۱۰۳۲۶	۱۸۵۸	۱۴۶۴۳	۱۶۵۰۱	نطنز

## ۹۶- بهره‌برداری‌های دارای گاو و گوساله در روز آمارگیری و تعداد دام آنها برحسب شهرستان (بهره‌برداری - رأس)

تعداد گاو و گوساله در روز آمارگیری			تعداد بهره‌برداری	شهرستان
جمع	جمع			
نر	ماه	جمع		
۶۹۱۴۳	۲۰۲۵۹۶	۲۷۲۷۳۹	۵۴۲۸۶	اصفهان
۳۲۲۶	۸۶۶۵	۱۱۹۹۱	۲۲۲۷	آران و بیدگل
۱۱۷۰	۲۹۰۲	۳۰۷۲	۱۳۲۳	اردستان
۱۵۳۳۷	۴۲۱۸۶	۵۷۵۲۳	۶۴۶۱	اصفهان
۲۹۸۲	۱۶۰۴۱	۱۸۰۲۳	۲۳۳۱	برخورومبیه
۱۷۶۰	۶۲۰۵	۷۹۶۵	۲۲۱۶	تیران و کرون
۱۵۳۳	۵۱۲۲	۶۶۵۵	۲۴۰۱	چادگان
۲۴۳۹	۶۷۰۹	۹۱۴۷	۱۳۷۵	خمینی شهر
۱۰۵۹	۲۶۳۱	۵۶۹۰	۲۰۲۴	خوانسار
۱۶۴۰	۶۰۱۴	۷۶۵۴	۲۹۲۶	سمیرم
۳۷۹۲	۱۲۵۸۸	۱۶۳۸۰	۲۱۴۹	شهرضا
۳۲۲۷	۱۲۲۴۶	۱۶۱۷۳	۵۶۱۰	فریدن
۲۱۹۵	۷۹۱۶	۱۰۱۱۱	۳۱۳۶	فریدونشهر
۴۰۰۰	۱۳۷۹۶	۱۷۷۹۵	۲۴۵۸	قلاورجان
۴۰۹۷	۱۰۹۰۹	۱۵۰۰۶	۳۸۸۰	کاشان
۷۵۲۱	۲۴۳۹۶	۳۱۹۱۷	۵۹۰۶	کلیانگان
۳۱۳۳	۳۷۰۴	۶۸۳۸	۱۴۲۸	لنجان
۲۵۸۹	۵۹۱۸	۸۵۰۷	۱۵۳۲	مبارکه
۴۴۶	۸۹۱	۱۳۳۷	۳۹۴	نائین
۲۵۲۸	۱۰۲۸۶	۱۲۸۱۴	۲۰۵۳	نجف آباد
۲۱۴۹	۳۹۷۱	۶۱۲۰	۱۶۴۹	نطنز

۹۶- بهره‌برداری‌های دارای گاو و گوساله در روز آمارگیری و تعداد دام آن‌ها برحسب شهرستان (دنباله) (بهره‌برداری - رأس)

تعداد گاو و گوساله در روز آمارگیری						شهرستان
کمتر از ۲ ساله			۲ ساله و بالاتر			
نر	ماده	جمع	نر	ماده	جمع	
۵۵۴۱۷	۶۷۲۱۶	۱۲۲۶۳۳	۱۳۷۲۶	۱۳۶۳۸۰	۱۵۰۱۰۶	اصفهان
۲۳۳۸	۳۱۵۷	۵۸۹۵	۵۸۸	۵۵۰۸	۶۰۹۶	آران و بیدگل
۱۰۱۳	۹۶۲	۱۹۷۵	۱۵۸	۱۹۴۱	۲۰۹۸	اردستان
۱۲۵۶۸	۱۳۳۱۹	۲۵۸۸۸	۲۷۶۸	۲۸۸۶۷	۳۱۶۳۵	اصفهان
۲۲۷۰	۲۸۶۱	۵۱۳۱	۷۱۳	۹۱۲۹	۹۸۴۲	برخورومیه
۱۶۱۰	۲۱۱۵	۳۷۲۵	۱۲۰	۲۰۹۱	۲۲۱۰	تیرن و کرون
۱۳۷۷	۱۲۹۵	۲۶۷۲	۲۵۷	۲۶۲۷	۲۸۸۴	چادگان
۱۸۸۸	۲۰۹۹	۳۹۸۸	۵۵۰	۲۶۱۰	۳۱۶۰	خمینی شهر
۹۱۳	۱۲۳۸	۲۳۵۱	۱۲۴	۲۱۹۲	۲۳۱۶	خواستار
۱۲۳۵	۱۹۰۱	۳۱۳۶	۲۱۵	۲۱۱۳	۲۳۲۸	مسیرم
۲۸۶۷	۲۲۵۱	۵۱۱۷	۹۲۵	۸۳۳۷	۹۲۶۲	شهرضا
۳۰۷۰	۳۹۷۱	۷۰۴۱	۳۵۷	۸۷۷۲	۹۱۲۹	فریدن
۱۷۲۱	۲۶۷۲	۴۳۹۳	۲۵۲	۵۲۴۲	۵۴۹۸	فردوشهر
۲۲۳۸	۵۰۱۳	۷۲۵۱	۷۷۱	۸۷۸۳	۹۵۵۴	فلاورجان
۲۲۹۱	۳۲۹۷	۵۵۸۸	۸۰۶	۷۲۱۲	۸۰۱۸	کاشان
۵۸۶۵	۷۸۲۰	۱۳۶۸۵	۱۶۵۶	۱۶۵۵۶	۱۸۲۱۲	کلیان
۱۵۸۲	۱۲۸۵	۲۸۶۷	۱۵۵۱	۲۲۱۹	۳۷۷۰	لنجان
۱۹۵۶	۲۰۵۲	۴۰۰۸	۶۳۳	۲۸۶۲	۳۴۹۷	میارک
۲۹۰	۲۹۲	۵۸۲	۵۶	۵۹۸	۶۵۴	نائین
۲۸۸۲	۳۶۵۲	۶۵۳۴	۶۶۵	۶۶۳۲	۷۲۹۷	نجف آباد
۱۸۲۲	۱۳۲۰	۳۱۴۲	۳۱۷	۲۶۳۱	۲۹۴۸	نطنز

## ۹۷- بهره‌برداری‌های دارای گاو و گوساله در روز آمارگیری و تعداد دام آن‌ها برحسب تعداد دام بزرگ

(بهره‌برداری - رأس)

تعداد گاو و گوساله در روز آمارگیری			تعداد بهره‌برداری	تعداد دام بزرگ
جمع		جمع		
نر	ماده		جمع	
۶۹۱۴۳	۲۰۳۵۹۶	۲۷۲۷۳۹	۵۲۲۸۶	جمع
.	.	.	.	بدون دام در روز آمارگیری
۲۲۴۳۳	۱۱۱۳۹۳	۱۳۳۸۲۵	۵۰۸۱۹	جمع کمتر از ۱۰ رأس
۵۱۸	۸۹۶۰	۹۴۷۸	۹۴۷۸	۱ رأس
۸۱۴۷	۲۲۰۷۷	۲۰۲۳۲	۲۰۱۱۳	۲ رأس
۴۶۲۸	۱۶۲۹۹	۲۰۸۶۷	۶۹۵۷	۳ رأس
۶۴۳۹	۱۹۵۳۲	۲۵۹۷۱	۶۴۹۵	۴ رأس
۳۹۲۰	۱۰۶۱۵	۱۴۵۳۵	۲۹۱۲	۵ رأس
۶۰۱۲	۱۵۱۹۷	۲۱۲۰۹	۳۳۵۲	۶ لغایت ۷ رأس
۳۷۲۸	۸۷۹۲	۱۲۵۲۱	۱۵۱۱	۸ لغایت ۹ رأس
۱۷۹۸۴	۳۷۹۵۴	۵۵۹۳۸	۳۲۹۴	جمع ۱۰ تا ۲۹ رأس
۵۹۸۶	۱۳۶۸۲	۱۹۶۶۹	۱۷۱۵	۱۰ لغایت ۱۴ رأس
۳۱۰۹	۶۳۴۴	۹۴۵۳	۵۸۸	۱۵ لغایت ۱۹ رأس
۲۱۳۶	۸۵۷۹	۱۲۷۱۵	۵۷۴	۲۰ لغایت ۲۹ رأس
۲۹۶۹	۶۲۰۱	۹۱۷۰	۲۸۷	۳۰ لغایت ۳۹ رأس
۱۷۸۳	۳۶۲۷	۵۴۱۰	۱۳۱	۴۰ لغایت ۴۹ رأس
۴۶۴۴	۲۱۸۶	۱۴۰۳۰	۲۲۳	جمع ۵۰ لغایت ۹۹ رأس
۱۶۲۶	۲۵۰۳	۵۱۳۸	۱۰۰	۵۰ لغایت ۵۹ رأس
۱۴۰۱	۲۷۰۳	۴۱۰۴	۶۵	۶۰ لغایت ۷۴ رأس
۱۶۰۸	۲۱۸۱	۳۷۸۹	۵۸	۷۵ لغایت ۹۹ رأس
۱۳۰۸۳	۲۴۸۶۳	۵۷۹۴۵	۱۵۰	جمع ۱۰۰ رأس و بیشتر
۳۲۶۲	۷۷۲۲	۱۰۹۸۴	۸۷	۱۰۰ لغایت ۱۹۹ رأس
۲۸۶۵	۹۴۱۳	۱۲۲۷۸	۴۲	۲۰۰ لغایت ۴۹۹ رأس
۶۹۵۵	۲۷۷۲۸	۳۴۶۸۳	۲۱	۵۰۰ رأس و بیشتر

نتایج تفصیلی سرشماری عمومی کشاورزی ۱۳۸۲ - استان اصفهان

۹۷- بهره‌برداری‌های دارای گاو و گوساله در روز آمارگیری و تعداد دام آنها برحسب تعداد دام بزرگ (دنباله)

(بهره‌برداری - رأس)

تعداد گاو و گوساله در روز آمارگیری						تعداد دام بزرگ
کمتر از ۲ ساله			۲ ساله و بالاتر			
نر	ماده	جمع	نر	ماده	جمع	
۵۵۳۱۷	۶۷۲۱۶	۱۲۲۵۳۳	۱۳۷۲۶	۱۳۶۳۸۰	۱۵۰۱۰۶	جمع
.	.	.	.	.	.	بدون دام در روز آمارگیری
۲۸۸۴۲	۳۲۸۰۰	۶۱۶۴۲	۲۵۸۹	۲۶۵۹۲	۸۱۱۸۱	جمع کمتر از ۱۰ رأس
۴۱۶	۱۲۵۲	۱۶۶۸	۱۰۲	۷۷۰۸	۷۸۰۹	۱ رأس
۷۶۳۶	۱۰۳۷۱	۱۸۰۰۷	۵۰۱	۲۱۷۰۶	۲۲۲۰۷	۲ رأس
۳۹۴۹	۴۹۴۷	۸۸۹۵	۷۰۰	۱۱۲۷۲	۱۱۹۷۲	۳ رأس
۵۷۹۱	۶۵۱۵	۱۲۳۰۶	۶۴۸	۱۲۹۳۸	۱۳۵۸۵	۴ رأس
۳۲۲۵	۳۲۸۰	۶۷۰۵	۶۹۵	۷۱۳۶	۷۸۳۱	۵ رأس
۲۸۹۲	۵۰۸۸	۹۹۸۰	۱۱۱۹	۱۰۱۰۹	۱۱۲۲۸	۶ لغایت ۷ رأس
۲۹۲۳	۳۰۶۷	۵۹۹۰	۸۲۵	۵۷۲۵	۶۵۵۰	۸ لغایت ۹ رأس
۱۲۹۱۳	۱۳۹۶۹	۲۵۹۵۲	۵۰۰۰	۲۳۹۸۶	۲۹۹۸۶	جمع ۱۰ تا ۹۹ رأس
۲۳۸۵	۴۶۱۳	۸۹۹۸	۱۶۰۲	۸۵۶۹	۱۰۱۷۱	۱۰ لغایت ۱۴ رأس
۲۲۴۲	۲۱۹۶	۴۴۳۸	۸۶۷	۴۱۴۸	۵۰۱۵	۱۵ لغایت ۱۹ رأس
۲۹۸۲	۲۸۷۱	۵۸۵۵	۱۱۵۲	۵۷۰۸	۶۸۶۰	۲۰ لغایت ۲۹ رأس
۳۱۳۵	۲۰۹۲	۴۲۲۷	۸۳۴	۴۱۰۹	۴۹۴۳	۳۰ لغایت ۳۹ رأس
۱۲۳۷	۱۱۹۷	۲۴۳۴	۵۶۶	۲۴۵۱	۲۹۹۷	۴۰ لغایت ۴۹ رأس
۳۲۰۵	۳۰۷۳	۶۲۷۸	۱۴۳۹	۶۳۱۴	۷۷۵۳	جمع ۵۰ لغایت ۹۹ رأس
۱۱۹۳	۱۰۵۲	۲۲۴۵	۲۲۳	۲۴۵۰	۲۸۹۳	۵۰ لغایت ۵۹ رأس
۸۰۱	۱۰۲۰	۱۸۲۱	۶۰۰	۱۶۸۳	۲۲۸۳	۶۰ لغایت ۷۳ رأس
۱۲۱۲	۱۰۰۰	۲۲۱۲	۳۹۶	۲۱۸۱	۲۵۷۷	۷۵ لغایت ۹۹ رأس
۱۰۳۸۳	۱۶۳۷۵	۲۶۷۵۹	۲۶۹۸	۲۸۳۸۸	۳۱۱۸۶	جمع ۱۰۰ رأس و بیشتر
۲۰۴۹	۲۴۷۵	۴۵۲۴	۱۲۱۳	۵۲۴۷	۶۴۶۰	۱۰۰ لغایت ۱۹۹ رأس
۲۱۷۸	۳۵۳۲	۵۷۱۰	۶۸۷	۵۸۷۹	۶۵۶۶	۲۰۰ لغایت ۴۹۹ رأس
۶۱۵۷	۱۰۳۶۶	۱۰۹۸۳	۷۹۸	۱۷۳۶۲	۱۸۱۶۰	۵۰۰ رأس و بیشتر



۹۸- بهره‌برداری‌های دارای گاو و گوساله‌ی بومی در روز آمارگیری و تعداد دام آن‌ها برحسب شهرستان (بهره‌برداری-رأس)

شهرستان	تعداد بهره‌برداری	تعداد گاو و گوساله‌ی بومی در روز آمارگیری		
		جمع		نر
		ماده	جمع	
اصفهان	۱۴۲۴۴	۴۸۸۰۳	۵۱۳۳۵	۱۲۵۳۲
آران و بیدگل	۸۱۷	۲۰۵۰	۲۸۲۰	۷۷۰
اردستان	۸۳۳	۱۵۷۶	۲۰۸۵	۵۰۹
اصفهان	۱۸۰۸	۴۳۰۹	۵۷۲۶	۱۴۲۷
برخوارومیمه	۱۰۵۲	۲۰۲۵	۲۵۸۲	۵۴۷
تیران و کرون	۸۴۹	۱۴۴۲	۱۸۶۳	۲۰۱
چادگان	۱۰۰۶	۱۸۱۸	۲۳۱۸	۵۰۱
خصیفی شهر	۲۶۰	۸۹۱	۱۲۰۵	۳۱۴
خوانسار	۹۶۹	۱۹۳۶	۲۴۰۰	۴۶۵
سمیرم	۱۰۷۵	۲۰۴۷	۲۵۵۲	۵۰۵
شهرضا	۲۲۶	۵۹۶	۷۹۸	۲۰۲
فرین	۲۳۷۱	۴۵۵۹	۵۷۷۱	۱۲۱۲
فریدونشهر	۱۷۵۶	۳۱۸۷	۵۳۳۳	۱۱۵۶
قلادرجان	۸۰۰	۱۳۴۲	۱۷۸۳	۴۴۱
کلشان	۲۸۴۶	۵۲۹۳	۷۰۲۱	۱۷۲۸
کله‌ایگان	۱۴۴	۲۷۰	۵۹۷	۱۴۷
لنجان	۴۰۲	۷۲۵	۱۵۰۷	۷۸۲
مبارکه	۳۵۸	۶۹۹	۱۰۸۶	۳۸۷
نائین	۱۱۰	۱۸۴	۲۷۲	۸۸
نجف آباد	۹۰۹	۱۶۶۱	۲۱۶۸	۵۰۷
نعلن	۵۵۲	۹۶۳	۱۴۲۸	۴۶۶



۹۸- بهره‌برداری‌های دارای گاو و گوساله‌ی بومی در روز آمارگیری و تعداد دام آن‌ها برحسب شهرستان (دنباله)

(بهره‌برداری - رأس)

تعداد گاو و گوساله‌ی بومی در روز آمارگیری						شهرستان
کمتر از ۲ ساله			۲ ساله و بالاتر			
تر	ماده	جمع	تر	ماده	جمع	
۱۰۱۶۰	۱۲۲۱۵	۲۲۳۷۵	۲۳۷۲	۲۶۵۸۸	۲۸۹۶۱	اصفهان
۶۵۸	۶۶۲	۱۳۲۱	۱۱۲	۱۲۸۷	۱۴۹۹	اردان و بیدگل
۴۲۷	۵۴۱	۹۶۸	۷۲	۱۰۳۶	۱۱۰۷	اردستان
۱۱۲۴	۱۳۱۸	۲۴۴۲	۲۸۲	۲۹۹۹	۳۲۷۴	اصفهان
۵۰۵	۵۹۱	۱۰۹۵	۲۴	۱۴۴۵	۱۴۸۷	برخور و صیمه
۲۸۲	۲۴۹	۵۳۱	۱۹	۱۰۹۳	۱۰۳۲	تیرن و کرون
۲۷۲	۵۲۲	۱۰۹۴	۲۹	۱۲۷۶	۱۳۰۵	چادگان
۲۵۹	۲۶۶	۵۲۵	۵۵	۶۲۶	۶۸۱	خمینی شهر
۴۰۴	۵۹۸	۱۰۰۱	۶۱	۱۳۳۸	۱۳۹۹	خوانسار
۴۴۵	۶۶۷	۱۱۱۲	۶۰	۱۳۸۰	۱۴۴۰	سمیرم
۱۵۴	۲۰۵	۳۵۹	۴۹	۳۹۱	۴۴۰	شهرضا
۱۰۶۶	۱۲۸۵	۲۳۵۰	۱۴۶	۳۰۷۲	۳۲۲۰	فریدن
۸۴۰	۱۴۱۴	۲۲۵۴	۳۱۶	۲۷۷۳	۳۰۸۹	فریدونشهر
۳۶۸	۲۶۹	۶۳۷	۷۳	۹۷۳	۱۰۴۶	فلاورجان
۱۳۹۹	۱۶۲۹	۳۰۲۸	۴۲۳	۳۶۶۴	۳۹۹۷	کلشان
۱۰۱	۱۲۵	۲۲۶	۲۶	۲۴۵	۳۷۱	گلبایگان
۲۸۱	۲۴۷	۵۲۸	۵۰۱	۲۷۸	۹۷۹	لنجان
۳۰۴	۲۰۹	۵۱۳	۸۴	۲۹۰	۵۷۴	مبارکه
۷۲	۵۶	۱۲۸	۱۶	۱۲۸	۱۴۴	نائین
۴۵۸	۵۳۵	۹۹۳	۲۹	۱۱۲۶	۱۱۷۵	نجف آباد
۴۱۹	۳۰۸	۷۲۷	۲۷	۶۵۵	۷۰۲	نطنز

۹۹- بهره‌برداری‌های دارای گاو و گوساله‌ی دورگ در روز آمارگیری و تعداد دام‌ها برحسب شهرستان (بهره‌برداری - رأس)

شهرستان	تعداد بهره‌برناری	تعداد گاو و گوساله‌ی دورگ در روز آمارگیری		
		جمع		نر
		ماه	جمع	
اصفهان	۳۵۱۰۰	۱۶۸۹-۹	۱۲۲۷۲۲	۲۶۱۶۷
آران و بیدگل	۱۵۰۰	۸۵۸۱	۶۱۶۲	۲۴۱۸
اردستان	۵۴۵	۱۹۸۸	۱۲۲۶	۶۶۲
اصفهان	۴۶۴۸	۳۱۹۶۵	۲۲۷۸۵	۹۱۸۰
برخوارومیمه	۱۲۶۸	۸۹۰-۱	۶۲۸۵	۲۵۱۶
تیران و کرون	۱۲۸۴	۴۱۶۲	۳۱۸۲	۹۸۰
چادگان	۱۴۱۹	۳۸۲۶	۲۹۴۲	۸۹۵
خمینی شهر	۱-۲۴	۷۲۰۸	۵۲۷۶	۱۹۳۲
خونسار	۱۰۸۳	۳۱۱۲	۲۵۵۹	۵۵۲
سمیرم	۱۸۷۱	۵۰۰۴	۳۸۸۹	۱۱۱۵
شهرضا	۱۹۰۲	۱۱۱۵۲	۸۲۵۳	۲۷۹۹
فریدن	۲۳۶۸	۹۵۷۵	۷۵۰۲	۲۰۷۲
فریدونشهر	۱۴۶۹	۴۷۵۱	۳۷۱۴	۱۰۲۷
قلاورجان	۲۶۴۰	۱۰۶۱۹	۷۶۲۰	۲۹۸۹
کاشان	۱۱۲۴	۶۶۶۳	۲۶۴۴	۲۰۱۹
کلیایگان	۵۷۷۱	۲۹۵۵۲	۲۲۵۲۲	۷۰۲۰
لنجان	۱۰۵۱	۴۷۱۱	۲۳۵۲	۲۲۵۹
مبارکه	۱۱۷۷	۴۷۲۷	۲۹۷۵	۱۷۵۲
نائین	۲۸۵	۱۰۳۵	۷۰۴	۲۴۱
نجف آباد	۱۱۲۴	۶۷۳۴	۴۷۷۷	۱۹۵۷
نطنز	۱۱۲۸	۴۶۲۲	۲۸۵۲	۱۶۷۲

۹۹

نتایج تفصیلی سرشماری عمومی کشاورزی ۱۳۸۲ - استان اصفهان

۹۹- بهره‌برداری‌های دارای گاو و گوساله‌ی دورگ در روز آمارگیری و تعداد دام آن‌ها برحسب شهرستان (دنباله)  
(بهره‌برداری - رأس)

تعداد گاو و گوساله‌ی دورگ در روز آمارگیری						شهرستان
کمتر از ۲ ساله			۲ ساله و بالاتر			
نر	ماده	جمع	نر	ماده	جمع	
۳۵۹۸۹	۳۹۱۸۹	۷۵۱۷۷	۱۰۱۷۹	۸۳۵۵۳	۹۳۷۳۲	اصفهان
۱۹۴۲	۲۲۹۰	۴۲۳۲	۴۷۴	۳۸۷۲	۴۳۴۸	آران و بیدگل
۵۷۶	۴۲۱	۹۹۷	۸۶	۹۰۵	۹۹۱	اردستان
۶۹۷۲	۶۶۱۴	۱۳۵۸۶	۲۲۰۸	۱۶۱۷۰	۱۸۳۷۹	اصفهان
۱۹۲۱	۲۱۳۴	۴۰۵۵	۵۹۶	۴۲۵۱	۴۸۴۶	برخوارومیمه
۸۷۷	۹۸۳	۱۸۶۰	۱۰۴	۲۱۹۹	۲۳۰۲	تیران و کرون
۷۴۲	۸۳۳	۱۵۷۵	۱۵۲	۲۱۰۹	۲۲۶۱	چادگان
۱۳۸۶	۱۶۸۸	۳۱۷۴	۴۴۶	۳۵۸۷	۴۰۳۳	خمینی شهر
۴۹۴	۷۹۲	۱۲۸۶	۶۰	۱۷۶۷	۱۸۲۶	خوانسار
۹۶۲	۱۷۰۵	۲۶۶۸	۱۵۲	۲۶۸۲	۲۸۳۶	سمیرم
۲۰۲۲	۲۷۴۲	۴۷۷۵	۷۶۶	۵۶۱۱	۶۳۷۷	شهرضا
۱۸۷۵	۲۴۴۹	۴۳۲۴	۱۹۷	۵۱۵۳	۵۳۵۰	فریدن
۸۹۹	۱۳۴۶	۲۱۴۵	۱۳۸	۲۴۶۸	۲۶۰۶	فریدونشهر
۲۳۵۶	۲۳۰۹	۴۶۶۵	۶۲۳	۵۲۲۱	۵۹۴۴	قلاورجان
۱۶۰۵	۱۵۸۱	۳۱۸۶	۴۱۴	۲۰۶۳	۲۲۷۷	کاشان
۵۵۵۱	۷۴۳۴	۱۲۹۸۵	۱۳۶۹	۱۵۰۹۸	۱۶۴۶۷	گلپایگان
۱۲۳۲	۸۵۵	۲۰۸۷	۱۰۳۷	۱۵۹۷	۲۶۲۴	لنجان
۱۲۲۹	۸۹۳	۲۱۲۲	۵۲۳	۲۰۸۲	۲۶۰۵	میارکه
۳۰۱	۲۳۷	۵۳۸	۴۰	۴۶۷	۵۰۷	نائین
۱۵۳۰	۱۵۷۰	۳۱۰۰	۴۲۶	۳۲۰۸	۳۶۳۴	نجف آباد
۱۶۰۳	۱۰۱۳	۲۶۱۵	۲۶۹	۱۹۳۹	۲۲۰۸	نطنز

۱۰۰- بهره‌برداری‌های دارای گاو و گوساله‌ی اصیل در روز آمارگیری و تعداد دام آن‌ها برحسب شهرستان (بهره‌برداری - رأس)

تعداد گاو و گوساله‌ی اصیل در روز آمارگیری			تعداد بهره‌برداری	شهرستان
جمع	مانده	نر		
۱۰۴۴۴	۴۲۰۵۱	۵۲۴۹۵	۶۶۶	اصفهان
۱۲۸	۲۵۱	۵۸۹	۵	آران و بدکگل
.	.	.	.	اردستان
۴۷۲۰	۱۵۰۹۳	۱۹۸۱۳	۱۲۱	اصفهان
۹۲۰	۵۶۲۱	۶۵۴۰	۵۲	برخوارومیمه
۳۷۹	۱۵۶۲	۱۹۴۱	۳۱	تیران و کرون
۱۲۸	۲۶۲	۵۰۱	۳۹	چادگان
۱۹۲	۵۴۲	۷۳۵	۲۸	خمینی شهر
۴۱	۱۳۷	۱۷۸	۲۶	خوانسار
۲۰	۷۸	۹۸	۳۹	سمیرم
۷۹۱	۳۶۳۹	۴۴۲۰	۵۲	شهرضا
۱۴۳	۶۸۲	۸۲۸	۳۴	فریدن
⊙	⊙	⊙	۲	فریدونشهر
۵۷۰	۴۸۲۳	۵۳۹۳	۶۹	فلاورجان
۲۵۱	۹۷۲	۱۲۲۲	۱۹	کاشان
۳۷۲	۱۳۹۴	۱۷۶۸	۱۶	گلیایگان
۹۲	۵۲۷	۶۱۹	۲۲	لنجان
۲۵۰	۲۲۴۴	۲۵۹۴	۳۷	میارکه
۱۷	۳	۲۰	۵	ناتین
۱۰۸۴	۳۸۴۸	۴۹۳۲	۶۴	نجف آباد
۱۲	۵۷	۶۹	۳	نطنز

نتایج تفصیلی سرشماری عمومی کشاورزی ۱۳۸۲ - استان اصفهان

۱۰۰- بهره‌برداری‌های دارای گاو و گوساله‌ی اصیل در روز آمارگیری و تعداد دام آن‌ها برحسب شهرستان (دنباله)

(بهره‌برداری - رأس)

تعداد گاو و گوساله‌ی اصیل در روز آمارگیری						شهرستان
کمتر از ۲ ساله			۲ ساله و بالاتر			
نر	ماده	جمع	نر	ماده	جمع	
۹۲۶۸	۱۵۸۱۳	۲۵۰۸۱	۱۱۷۵	۲۶۲۲۸	۲۷۴۰۳	اصفهان
۱۳۶	۲۰۲	۳۳۸	۲	۲۴۷	۲۴۹	آران و بیدگل
-	-	-	-	-	-	اردستان
۲۲۵۲	۵۳۸۷	۹۸۳۹	۲۷۷	۹۷۰۶	۹۹۸۳	اصفهان
۸۲۵	۲۱۳۷	۲۹۸۱	۷۵	۲۲۸۴	۲۳۵۹	برخوارومیمه
۲۶۱	۶۸۳	۱۰۴۴	۱۸	۸۷۹	۸۹۷	تیران و کرون
۶۳	۱۲۰	۱۸۳	۷۵	۲۴۲	۳۱۸	چادگان
۱۴۴	۱۴۵	۲۸۹	۲۹	۲۹۷	۳۲۶	حصینی شهر
۱۶	۴۸	۶۴	۲۵	۸۹	۱۱۴	خوانسار
۱۷	۲۹	۴۶	۳	۴۹	۵۲	سعیرم
۶۸۰	۱۳۰۲	۱۹۸۲	۱۱۱	۲۲۲۵	۲۳۲۶	شهرضا
۱۲۹	۱۳۸	۲۶۷	۱۴	۵۴۷	۵۶۱	فریدن
⊙	⊙	⊙	⊙	⊙	⊙	فریدونشهر
۵۰۲	۲۳۲۵	۲۸۲۷	۶۶	۲۴۸۸	۲۵۵۴	فلاورجان
۲۹۲	۲۸۷	۵۷۹	۵۹	۶۸۵	۷۴۴	گلستان
۲۱۳	۲۸۱	۴۹۴	۱۶۱	۱۱۱۳	۱۲۷۴	گلیپایگان
۶۹	۱۸۳	۲۵۲	۲۳	۲۲۲	۲۶۷	لنجان
۴۲۳	۹۵۲	۱۳۷۵	۲۷	۱۲۹۲	۱۳۱۹	مبارکه
۱۷	-	۱۷	-	۳	۲	ناتین
۸۹۲	۱۵۵۰	۲۴۴۲	۱۹۰	۲۲۹۸	۲۴۸۸	نجف آباد
۱۱	۳۰	۴۱	۱	۲۷	۲۸	نطنز

۱۰۱- بهره‌برداری‌های دارای شتر و بچه شتر در روز آمارگیری و تعداد دام آن‌ها برحسب شهرستان (بهره‌برداری - نفر)

شهرستان	تعداد بهره‌برداری	تعداد شتر و بچه شتر در روز آمارگیری		
		جمع		نر
		ماده	جمع	
اصفهان	۲۳۰	۲۳۰۵	۲۸۶۲	۵۵۲
آران و بیدگل	۲۹	۲۸۸	۴۸۹	۱۰۱
اردستان	۲۰	۲۶۶	۲۱۷	۵۱
اصفهان	۱۲	۳۷	۶۱	۲۲
برخوارومیمه	۷	۱۳۷	۱۵۲	۲۵
تیران و کرون	۱	⊙	⊙	⊙
چادگان	۰	۰	۰	۰
خمینی شهر	۰	۰	۰	۰
خواستار	۰	۰	۰	۰
سمیره	۰	۰	۰	۰
شهرضا	۱	⊙	⊙	⊙
فریدن	۰	۰	۰	۰
فریدونشهر	۰	۰	۰	۰
فلاورجان	۱	⊙	⊙	⊙
کنشان	۰	۰	۰	۰
گلپایگان	۲	⊙	⊙	⊙
لنجان	۳	۶۰	۸۲	۲۲
مبارکه	۱	⊙	⊙	⊙
نائین	۱۲۶	۱۲۸۲	۱۶۸۱	۲۹۸
نجف آباد	۳	۲	۲	۲
نطنز	۴	۱۱	۱۹	۸

نتایج تفصیلی سرشماری عمومی کشاورزی ۱۳۸۲ - استان اصفهان

۱-۱ بهره‌برداری‌های دارای شتر و بچه شتر در روز آمارگیری و تعداد دام آنها برحسب شهرستان (دنباله)

(بهره‌برداری - نفر)

تعداد شتر و بچه شتر در روز آمارگیری						شهرستان
کمتر از ۲ ساله			۲ ساله و بالاتر			
نر	ماده	جمع	نر	ماده	جمع	
۲۰۹	۵۲۶	۸۳۵	۲۴۸	۱۲۷۹	۲۰۲۷	اصفهان
۲۸	۹۱	۱۲۹	۶۳	۲۹۲	۳۶۰	آران و بیدگل
۲۲	۱۰۸	۱۳۲	۲۷	۱۵۸	۱۸۵	اردستان
۱۰	۲۱	۳۱	۱۲	۱۶	۳۰	اصفهان
۱۶	۱۵	۳۱	۹	۱۱۲	۱۲۱	برخورومیمه
⊙	⊙	⊙	⊙	⊙	⊙	تیران و کرون
.	.	.	.	.	.	چادگان
.	.	.	.	.	.	خمینی شهر
.	.	.	.	.	.	خوانسار
.	.	.	.	.	.	مسیرم
⊙	⊙	⊙	⊙	⊙	⊙	شهرضا
.	.	.	.	.	.	فریدن
.	.	.	.	.	.	فریدونشهر
⊙	⊙	⊙	⊙	⊙	⊙	فلاورجان
.	.	.	.	.	.	کاشان
⊙	⊙	⊙	⊙	⊙	⊙	گلپایگان
۲۳	۲۸	۵۱	۱	۱۲	۱۳	لنجان
⊙	⊙	⊙	⊙	⊙	⊙	میارکه
۱۷۲	۲۲۶	۴۰۸	۱۲۶	۱۱۲۷	۱۲۷۳	نائین
۱	۱	۲	۱	۱	۲	نجف آباد
۲	۶	۱۰	۴	۵	۹	نطنز



## ۱۰۲- فروش گوسفند و بروهی پرواری، ذبح و تلفات آنها در بهره‌برداری‌ها برحسب شهرستان (بهره‌برداری - رأس)

شهرستان	فروش		ذبح		تلفات	
	تعداد بهره‌برداری	تعداد گوسفند و بروه	تعداد بهره‌برداری	تعداد گوسفند و بروه	تعداد بهره‌برداری	تعداد گوسفند و بروه
اصفهان	۱۰۸۲۵	۱۹۵۱۵۲	۱۷۲۷۱	۵۷۷۵۸	۱۷۱۴۵	۹۱۳۶۰
آران و بیدگل	۲۶۶	۷۰۶۱	۶۸۶	۲۵۰۷	۶۲۵	۲۸۳۱
اردستان	۲۹۸	۳۹۳۶	۹۳۳	۲۸۲۰	۶۸۰	۲۵۶۸
اصفهان	۱۷۸۸	۳۹۳۲۹	۲۸۰۶	۱۰۱۴۹	۲۲۶۶	۱۲۱۷۸
برخوارومیمه	۵۸۷	۱۴۱۰۳	۱۱۵۴	۴۳۷۲	۷۱۶	۴۹۵۷
تبریز و کرون	۴۸۵	۲۲۶۴	۷۲۸	۲۲۴۸	۱۰۴۳	۴۳۴۷
چادگان	۶۷۱	۹۲۴۱	۹۶۰	۲۹۱۲	۹۶۲	۵۲۱۸
خمینی شهر	۱۰۱	۶۲۵۲	۱۹۹	۹۰۶	۱۶۳	۷۷۷
خوانسار	۳۱۲	۵۲۳۰	۴۰۲	۹۵۷	۵۶۲	۳۴۸۴
سمیرم	۲۵۰	۱۱۱۴۹	۱۱۳۱	۴۲۳۷	۱۱۷۱	۶۴۹۰
شهرضا	۳۴۴	۱۴۷۲۵	۶۴۶	۳۲۸۲	۷۹۰	۵۱۹۶
فریدن	۹۳۶	۱۵۸۰۷	۱۵۰۲	۳۷۲۲	۱۶۸۰	۱۰۱۵۹
فریدونشهر	۸۲۸	۱۴۱۱۱	۸۰۶	۲۰۹۸	۱۱۱۷	۵۳۳۴
فلاورجان	۳۵۷	۹۶۶۱	۴۸۱	۱۷۶۵	۴۱۷	۴۴۷۶
کاشان	۴۳۵	۵۳۶۸	۹۹۶	۳۳۶۲	۸۸۴	۳۸۵۲
کلیایگان	۴۹۵	۷۷۱۲	۸۱۵	۲۲۳۹	۱۱۱۶	۷۰۱۴
لنجان	۱۰۵	۱۹۳۷	۱۴۶	۳۹۱	۱۶۰	۹۰۰
مبارکه	۳۴۷	۹۸۸۵	۳۷۲	۱۳۲۲	۲۱۰	۲۱۳۴
نائین	۶۷۶	۲۰۶۵	۱۱۱۸	۲۹۹۲	۶۷۶	۱۶۳۲
نجف آباد	۷۸۸	۸۶۷۰	۷۹۴	۲۲۴۵	۹۳۷	۳۸۶۵
نطنز	۳۲۶	۴۵۴۱	۶۹۷	۲۳۱۱	۵۸۷	۳۹۴۹

نتایج تفصیلی سرشماری عمومی کشاورزی ۱۳۸۲ - استان اصفهان

۱۰۳- فروش بز و بزغاله‌ی پرواری، ذبح و تلفات آن‌ها در بهره‌برداری‌ها برحسب شهرستان (بهره‌برداری - رأس)

تلفات		ذبح		فروش		شهرستان
تعداد بز و بزغاله	تعداد بهره‌برداری	تعداد بز و بزغاله	تعداد بهره‌برداری	تعداد بز و بزغاله	تعداد بهره‌برداری	
۲۵۲۲۲	۱۰۱۶۶	۳۷۸۴۲	۱۳۱۷۰	۵۱۷۵۰	۴۷۱۵	اصفهان
۲۱۳۵	۴۹۰	۲۱۲۲	۷۴۱	۳۰۰۱	۳۲۰	آران و بیدگل
۲۹۰۷	۶۴۰	۳۵۵۶	۱۵۶۲	۱۹۷۱	۳۴۰	اردستان
۸۶۹۴	۱۷۴۸	۶۲۷۰	۲۲۲۵	۱۰۱۰۲	۹۲۵	اصفهان
۲۴۴۵	۵۲۰	۲۵۲۶	۸۵۳	۲۱۶۰	۱۹۰	برخوارومیمه
۱۵۳۸	۲۵۲	۸۱۲	۲۷۸	۹۱۲	۱۰۵	تیران و کرون
۱۱۵۲	۳۰۶	۱۰۶۸	۲۳۰	۷۶۸	۱۱۷	چادگان
۱۳۴	۳۹	۲۵	۲۲	۳۳۹	۱۸	خمینی شهر
۷۰۰	۱۳۶	۱۶۲	۶۲	۶۴۹	۵۰	خوانسار
۱۸۸۲	۴۶۹	۱۸۸۲	۵۹۹	۲۶۹۲	۱۷۳	سمیرم
۲۵۱۲	۷۲۸	۱۸۸۲	۵۱۷	۶۲۵۸	۲۴۰	شهرضا
۱۳۰۱	۲۸۲	۲۹۶	۲۰۸	۲۲۳۲	۱۴۹	فریدن
۲۸۳۹	۷۱۶	۱۷۵۸	۶۰۶	۴۱۱۶	۳۷۸	فریدونشهر
۲۹۲	۸۶	۱۲۶	۶۱	۷۰۱	۷۲	فلاردجان
۲۴۸۶	۶۵۵	۲۲۶۹	۷۴۲	۳۰۵۵	۱۹۱	کاشان
۱۱۵۲	۲۹۶	۱۰۲۸	۳۱۰	۷۳۹	۸۷	کلیایگان
۷۲۹	۱۳۶	۱۶۰	۶۵	۹۷۶	۶۷	لنجان
۷۷۲	۱۴۹	۲۳۹	۱۳۹	۳۲۲۰	۱۴۲	مبارکه
۴۰۷۲	۱۳۸۱	۶۵۷۸	۲۵۶۲	۴۱۸۲	۷۳۱	نائین
۱۵۷۲	۳۹۷	۷۹۳	۲۳۲	۱۷۶۲	۲۱۷	نصف آباد
۳۰۵۲	۶۲۲	۲۶۲۶	۸۳۹	۱۸۲۶	۲۰۵	نطنز

۱۰۴ - فروش گاو و گوساله‌ی پرواری، ذبیح و تلفات آن‌ها در بهره‌برداری‌ها برحسب شهرستان (بهره‌برداری - رأس)

شهرستان	فروش		ذبیح		تلفات	
	تعداد بهره‌برداری	تعداد گاو و گوساله	تعداد بهره‌برداری	تعداد گاو و گوساله	تعداد بهره‌برداری	تعداد گاو و گوساله
اصفهان	۹۷۳۰	۳۴۳۳۳	۲۶۰۶	۵۴۳۸	۱۰۶۰۹	۱۸۶۱۶
آران و بیدگل	۵۵۷	۱۴۱۲	۱۸۴	۲۸۸	۲۷۷	۹۱۵
اردستان	۲۸۰	۴۵۲	۳۲	۲۸	۲۰۰	۲۴۹
اصفهان	۱۵۹۸	۸۲۹۲	۳۹۸	۱۴۶۰	۱۵۶۱	۲۳۴۷
برخوارومیمه	۴۷۲	۲۷۳۹	۱۲۵	۲۳۴	۵۴۶	۱۳۳۶
تیران و کرون	۲۱۲	۶۰۲	۸۰	۱۲۱	۳۳۳	۴۴۳
چادگان	۴۲۱	۶۲۰	۹۷	۱۱۹	۲۳۷	۳۰۳
خمینی شهر	۲۵۹	۱۰۶۹	۱۷۵	۴۱۶	۲۴۴	۶۷۸
خوانسار	۲۸۲	۴۴۸	۱۸	۳۹	۲۷۷	۵۲۹
سمیرم	۳۰۴	۵۱۲	۱۰۰	۱۲۰	۲۹۱	۳۸۰
شهرضا	۴۴۰	۲۱۹۹	۱۳۱	۴۲۰	۶۳۷	۱۳۳۹
فریدن	۹۱۵	۱۵۰۱	۱۹۲	۲۳۷	۸۳۴	۱۰۷۹
فریدونشهر	۵۶۸	۹۴۴	۱۱۶	۱۲۵	۲۱۲	۴۹۳
فلاورجان	۶۱۴	۱۷۲۸	۲۰۹	۲۰۳	۶۸۰	۱۱۰۶
کاشان	۴۶۸	۱۴۴۵	۱۵۱	۳۰۶	۶۲۲	۱۱۹۱
گلیایگان	۸۸۶	۲۴۰۳	۱۳۵	۱۹۹	۱۸۸۶	۳۲۰۶
لنجان	۱۵۸	۱۶۴۳	۳۵	۶۶	۱۱۵	۲۰۵
مبارکه	۲۵۸	۲۱۷۷	۹۲	۲۷۲	۲۱۵	۳۹۵
نالین	۱۰۸	۴۰۸	۳۰	۸۶	۶۲	۹۰
نجف آباد	۲۲۲	۲۶۳۳	۱۳۶	۳۲۹	۳۰۸	۸۱۴
نطنز	۳۸۵	۱۱۹۳	۵۲	۶۲	۳۱۰	۴۳۷

نتایج تفصیلی سرشماری عمومی کشاورزی ۱۳۸۲ - استان اصفهان

۱۰۵ - فروش شتر و بچه شتر پرواری، ذبح و تلفات آن‌ها در بهره‌برداری‌ها برحسب شهرستان (بهره‌برداری - نفر)

شهرستان	فروش		ذبح		تلفات	
	تعداد بهره‌برداری	تعداد شتر و بچه شتر	تعداد بهره‌برداری	تعداد شتر و بچه شتر	تعداد بهره‌برداری	تعداد شتر و بچه شتر
اصفهان	۷۲	۴۳۰	۵۰	۱۸۰	۷۸	۳۰۲
آران و بیدگل	۱۵	۶۶	۵	۷	۱۲	۲۴
اردستان	۵	۱۹	۵	۹	۶	۲۳
اصفهان	۲	۲۱	۳	۳	۲	۱۱
برخوارومیمه	۲	۱۵	.	.	۲	۱۱
تیران و کرون	.	.	.	.	.	.
چادگان	.	.	.	.	.	.
خمینی شهر	.	.	.	.	.	.
خوانسار	.	.	.	.	.	.
سمیرم	.	.	.	.	.	.
شهرضا	۲	⊙	۱	⊙	۱	⊙
فریدن	.	.	.	.	.	.
فریدنوشهر	.	.	.	.	.	.
فلاورجان	.	.	.	.	.	.
کاشان	۲	⊙	.	.	.	.
گلپایگان	.	.	۱	⊙	.	.
ننجان	.	.	.	.	۱	⊙
مبارکه	.	.	.	.	.	.
نائین	۲۰	۲۷۱	۲۵	۱۱۰	۴۹	۲۰۸
نجف آباد	۱	⊙	.	.	.	.
نطنز	۱	⊙	.	.	.	.

( بهره‌برداری - رأس - تن )

۱-۶- تولید شیر در بهره‌برداری‌ها برحسب نوع دام و شهرستان

بز			گوسفند			شهرستان
مقدار تولید شیر	تعداد دام شیردوشی شده	تعداد بهره‌برداری	مقدار تولید شیر	تعداد دام شیردوشی شده	تعداد بهره‌برداری	
۱۴۳۰۴	۱۹۷۶۳۶	۱۶۰۳۷	۷۸۴۰	۱۶۱۹۲۵	۸۶۸۰	اصفهان
۴۲۷	۴۸۴۳	۲۹۳	۷۰	۹۰۵	۵۹	آران و بیدگل
۶۶۵	۱۴۱۷۵	۱۳۸۱	۱۰	۳۷۲	۶۴	اردستان
۳۶۰۰	۴۲۵۷۳	۲۱۹۳	۱۷۰۲	۲۰۲۷۱	۱۳۲۷	اصفهان
۹۸۵	۱۶۸۶۲	۱۱۴۹	۳۱۳	۱۴۷۳۳	۵۹۳	برخیارومبیه
۳۶۹	۶۰۰۲	۵۴۱	۴۹	۲۲۰۱	۱۳۵	تیران و کرون
۸۱۹	۶۰۰۶	۶۰۱	۶۷۱	۷۹۹۵	۳۰۶	چادگان
۲۷	۳۲۸	۴۸	۱۴۱	۲۸۰۲	۱۱۹	خمینی شهر
۱۶۵	۲۹۶۴	۲۳۶	۱۵	۱۱۰۲	۳۷	خوانسار
۳۲۷	۱۱۰۹۲	۷۲۲	۱۰۶۳	۳۰۳۸۱	۱۱۰۷	سمیرم
۹۶۵	۱۶۸۵۲	۸۴۶	۲۲۱	۸۵۴۱	۳۲۰	شهرضا
۲۲۱	۲۶۲۲	۳۷۳	۶۱۲	۱۳۹۲۴	۹۳۶	فریدن
۱۰۲۵	۱۰۱۶۶	۹۶۴	۷۰۲	۱۳۸۰۱	۸۱۵	فریدونشهر
۸۳	۷۳۶	۹۸	۲۸۲	۴۹۰۹	۱۷۰	قلاورجان
۱۲۰۳	۱۵۸۶۵	۸۸۷	۳۷۰	۴۲۶۴	۲۲۶	کاشان
۱۵۶	۲۷۷۲	۲۷۲	۹۳	۲۴۹۲	۱۰۷	کلیایگان
۷۹۶	۶۳۲۵	۴۱۴	۴۹۳	۴۹۶۰	۲۶۷	لنجان
۴۲۷	۴۰۲۹	۲۴۵	۳۷۸	۵۰۹۴	۱۵۰	مبارکه
۸۸۲	۱۷۵۰۰	۳۱۷۹	۲۹۰	۶۸۶۲	۱۱۱۸	نالین
۵۰۰	۶۷۲۵	۷۱۶	۲۱۵	۵۲۳۸	۴۹۹	نجف آباد
۵۲۲	۸۷۰۹	۶۸۳	۲۹	۸۶۰	۹۶	نطنز

۱۰۶- تولید شیر در بهره‌برداری‌ها برحسب نوع دام و شهرستان (دنباله)

(بهره‌برداری - رأس - تن)

گاؤ			شهرستان
مقدار تولید شیر	تعداد دام شیر دوشی شده	تعداد بهره‌برداری	
۳۷۱۹۵۷	۱۱۸۴۴۲	۴۹۰۲۳	اصفهان
۱۸۵۲۸	۵۲۱۳	۲۰۰۸	آران و بیدگل
۳۵۰۰	۱۹۱۱	۱۱۴۰	اردستان
۶۶۷۳۵	۲۱۹۰۸	۵۷۱۲	اصفهان
۲۰۶۵۲	۷۸۰۲	۲۱۲۷	برخوارومیمه
۱۲۵۵۱	۲۵۷۱	۲۰۵۶	تیران و کرون
۸۶۸۹	۲۴۶۷	۲۲۶۲	چادگان
۲۶۵۶۳	۲۳۷۹	۱۲۹۰	خمینی شهر
۱۰۹۱۷	۲۹۹۲	۱۹۱۵	خوانسار
۷۳۱۱	۳۷۰۲	۲۵۷۰	سعیم
۲۸۴۳۰	۶۹۵۲	۱۹۱۷	شهرضا
۱۷۳۲۷	۷۶۴۳	۵۰۶۲	فریدن
۸۱۴۶	۲۹۹۲	۲۹۸۷	فریدونشهر
۲۰۱۹۰	۷۶۵۶	۲۰۲۱	فلورجان
۱۴۷۷۸	۶۱۱۵	۳۲۵۲	کاشان
۴۹۴۵۱	۱۵۹۷۲	۵۷۱۷	گلپایگان
۵۲۰۹	۲۲۵۹	۱۱۵۹	لنجان
۹۴۳۰	۳۱۷۱	۱۲۳۳	مبارکه
۱۳۹۵	۵۴۶	۳۳۶	نائین
۲۲۸۳۵	۵۷۹۸	۱۸۰۶	نجف آباد
۹۲۵۱	۲۳۸۹	۱۴۳۰	نطنز

۱۰۷- تعداد دام و مقدار تولید پشم، مو و کرک گوسفند و بز در بهره‌برداری‌ها برحسب شهرستان (بهره‌برداری - رأس - کیلوگرم)

مو و کرک بز			پشم گوسفند			شهرستان
مقدار تولید	تعداد دام	تعداد بهره‌برداری	مقدار تولید	تعداد دام	تعداد بهره‌برداری	
۲۹۵۷۵	۵۵۶۷۵	۱۷۸۶	۷۸۰۶۲۵	۸۲۳۰۵۹	۳۰۸۵۰	اصفهان
۷۱	۶۹	۱۸	۱۸۸۵۲	۲۲۱۸۵	۱۱۱۸	آران و بیدگل
۱۲۲۱	۵۷۶۸	۱۴۰	۱۸۲۵۳	۲۹۲۱۲	۱۵۷۸	اردستان
۱۷۹۹۵	۲۸۶۶۶	۵۷۷	۱۳۶۰۲۴	۱۴۲۳۱۲	۴۱۷۲	اصفهان
۶۱۷	۲۱۳۰	۱۱۵	۴۷۰۹۵	۵۳۹۳۷	۱۵۳۷	برخورومیمه
۹۱	۱۹۱	۲۵	۳۰۳۵۱	۳۷۸۵۵	۲۰۶۵	تیران و کرون
۲۵۳	۴۳۱	۱۷	۵۵۱۸۲	۵۱۷۱۲	۱۸۲۹	چادگان
۱۲۸	۱۵۸	۷	۱۱۸۷۳	۱۱۱۸۱	۴۰۸	خمینی شهر
۱۵	۲۹	۷	۳۱۲۱۹	۲۷۹۶۵	۱۰۱۵	خوانسار
۱۵۷۲	۳۲۲۶	۱۶۳	۸۰۵۸۶	۶۶۶۳۲	۱۸۳۷	سمیرم
۳۱۰۱	۸۰۴۲	۲۸۳	۵۰۰۱۶	۲۸۴۹۲	۱۱۱۰	شهرضا
۹۹	۱۸۸	۲۵	۵۳۴۵۸	۶۰۲۴۹	۲۵۶۶	فریدن
۱۲۲۵	۲۳۵۹	۱۸۹	۳۷۳۳۸	۴۱۱۹۹	۱۸۰۰	فریدونشهر
۱۲۶	۲۵۱	۲۳	۲۷۹۲۰	۲۸۵۰۴	۶۹۰	فلاورجان
۲۳۵	۹۲۸	۴۶	۲۸۸۵۰	۲۹۰۶۹	۱۵۹۳	کاشان
۹۰	۱۸۰	۱۲	۶۰۳۷۷	۵۲۸۵۵	۱۶۳۶	گلیایگان
۳۹۸	۶۰۰	۳۲	۱۳۸۵۲	۱۲۰۹۲	۳۵۸	لنجان
۱۵۹	۳۷۱	۱۶	۲۴۳۱۱	۲۵۷۹۰	۵۰۰	مبارکه
۵۹۷	۱۵۶۵	۶۶	۱۰۱۴۸	۱۵۱۹۳	۱۸۰۹	نائین
۱۳۳	۲۶۶	۱۶	۳۳۵۰۲	۴۱۶۹۲	۴۱۰۹	نجف آباد
۲۹	۵۷	۸	۱۹۰۱۶	۲۵۰۴۱	۱۱۱۸	نطنز

نتایج تفصیلی سرشماری عمومی کشاورزی ۱۳۸۳ - استان اصفهان

۱۰۸- بهره‌برداری‌های پرورش ماکیان به روش سنتی و تعداد ماکیان آن‌ها برحسب شهرستان (بهره‌برداری - هزار قطعه)

شهرستان	کل			تعداد بهره‌برداری	
	تعداد طیور		تعداد مرغ، خروس و جوجه		
	تعداد	تعداد			
فقط مرغ، خروس و جوجه	تعداد بهره‌برداری	تعداد طیور	تعداد بهره‌برداری	شهرستان	
اصفهان	۷۷۶۲۲	۷۸۳	۳۱	۷۱۰	اصفهان
آران و بیدگل	۲۲۵۹	۳۲	۱	۲۱	آران و بیدگل
اردستان	۲۶۱۶	۲۶	۱	۲۲	اردستان
اصفهان	۱۰۹۱۹	۱۱۹	۳	۱۰۱	اصفهان
برخوارومیمه	۲۸۲۹	۲۶	۱	۲۳	برخوارومیمه
تبریز و کرون	۲۱۲۲	۲۵	//	۲۵	تبریز و کرون
چادگان	۲۳۶۶	۲۱	//	۲۰	چادگان
خمینی شهر	۲۰۷۸	۲۰	//	۱۹	خمینی شهر
خوانسار	۱۷۹۲	۱۳	//	۱۲	خوانسار
سمیرم	۲۶۰۰	۵۴	۲	۴۸	سمیرم
شهرضا	۳۳۲۷	۳۹	۱	۳۴	شهرضا
فریدن	۴۱۶۹	۳۱	۱	۲۹	فریدن
فریدونشهر	۲۶۵۵	۲۶	۱	۲۴	فریدونشهر
فلاورجان	۷۳۲۷	۶۳	۲	۵۵	فلاورجان
کاشان	۴۶۶۱	۵۴	۱	۵۲	کاشان
کلیایگان	۴۷۶۷	۵۲	۱	۴۸	کلیایگان
لنجان	۳۶۲۱	۳۲	۲	۲۹	لنجان
مبارکه	۲۵۸۸	۲۵	۱	۲۱	مبارکه
نائین	۳۹۲۰	۳۹	۱	۳۵	نائین
نجف آباد	۴۳۷۰	۴۷	۱	۴۴	نجف آباد
نطنز	۱۶۵۶	۲۰	//	۱۷	نطنز



۱۰۸- بهره‌برداری‌های پرورش ماکیان به روش سنتی و تعداد ماکیان آن‌ها برحسب شهرستان (دنباله)

(بهره‌برداری - هزار قطعه)

شهرستان	فقط اردک، غاز و بوقلمون		تعداد بهره‌برداری	مرغ، خروس، جوجه، اردک، غاز و بوقلمون توأم	
	تعداد بهره‌برداری	تعداد طیور		تعداد طیور	
				مرغ، خروس و جوجه	اردک، غاز و بوقلمون
اصفهان	۴۱۷	۲	۴۸۰۶	۷۲	۱۹
آران و بیدگل	۱۲	//	۱۵۷	۳	۱
اردستان	۹	//	۲۸۱	۴	۱
اصفهان	۵۵	//	۶۹۵	۱۱	۳
برخوارومیمه	۱۱	//	۱۴۷	۲	۱
تیران و کرون	۱۱	//	۷۷	۱	//
چادگان	۱۸	//	۹۵	۱	//
خمینی شهر	۱۸	//	۹۹	۱	//
خوانسار	۱۰	//	۵۰	۱	//
سمیرم	۲۲	//	۳۳۷	۶	۲
شهرضا	۱۳	//	۴۰۲	۵	۱
فریدن	۴۱	//	۲۷۷	۲	۱
فریدونشهر	۱۸	//	۱۲۴	۲	۱
قلاورجان	۸۲	//	۶۷۱	۸	۲
کاشان	۱۰	//	۱۳۹	۳	۱
گلپایگان	۱۷	//	۳۶۰	۵	۱
لنجان	۲۹	//	۳۷۶	۴	۱
مبارکه	۱۰	//	۲۲۸	۲	۱
نائین	۸	//	۲۳۴	۴	۱
نجف آباد	۲۰	//	۱۹۷	۳	۱
نطنز	۵	//	۹۳	۳	//

نتایج تفصیلی سرشماری عمومی کشاورزی ۱۳۸۲ - استان اصفهان

۱۰۹- پرورش ماکیان به روش سنتی در بهره‌برداری‌ها برحسب طبقات تعداد ماکیان (بهره‌برداری - هزار قطعه)

تعداد طیور	فقط مرغ، خروس و جوجه		کل		تعداد بهره‌برداری	طبقات تعداد ماکیان
	تعداد بهره‌برداری	تعداد طیور	تعداد طیور			
			مرغ، خروس و جوجه	اردک، غاز و بوقلمون		
۲۱۰	۲۲۴۵۱	۲۱	۷۸۳	۷۷۶۷۲	جمع	
۱۹۷	۴۱۹۲۸	۴	۲۰۲	۴۳۶۰۷	کمتر از ۱۰ قطعه	
۱۷۸	۱۶۷۱۴	۲	۱۹۰	۱۸۰۸۸	۱۰-۱۴ قطعه	
۸۵	۵۵۲۵	۳	۹۲	۶۲۲۶	۱۵-۱۹ قطعه	
۹۷	۲۷۸۹	۲	۱۰۶	۵۲۴۸	۲۰-۲۴ قطعه	
۱۲	۵۳۳	۱	۱۸	۷۴۶	۲۵-۲۹ قطعه	
۴۵	۱۴۸۲	۲	۵۲	۱۷۷۳	۳۰-۳۹ قطعه	
۲۳	۵۶۸	۱	۲۸	۷۰۹	۴۰-۴۹ قطعه	
۲۹	۷۰۸	۲	۵۰	۹۲۰	۵۰-۹۹ قطعه	
۳۲	۲۰۲	۲	۴۱	۲۵۸	۱۰۰ قطعه و بیشتر	

نتایج تفصیلی سرشماری عمومی کشاورزی ۱۳۸۲ - استان اصفهان ۲-۳

۱۰۹- پرورش ماکیان به روش سنتی در بهره‌برداری‌ها برحسب طبقات تعداد ماکیان (دنباله) (بهره‌برداری - هزار قطعه)

مرغ، خروس، جوجه، اردک، غاز و بوقلمون توأم			فقط اردک، غاز و بوقلمون		طبقات تعداد ماکیان
تعداد طیور		تعداد بهره‌برداری	تعداد طیور	تعداد بهره‌برداری	
اردک، غاز و بوقلمون	مرغ، خروس و جوجه				
۱۹	۷۲	۴۸۰۶	۳	۴۱۷	جمع .....
۳	۶	۱۲۱۲	۱	۲۶۶	کمتر از ۱۰ قطعه .....
۲	۱۲	۱۳۴۴	//	۳۰	۱-۱۴ قطعه .....
۳	۹	۶۹۱	//	۹	۱۵-۱۹ قطعه .....
۲	۱۰	۵۵۶	//	۳	۲۰-۲۴ قطعه .....
۱	۲	۲۱۰	//	۳	۲۵-۲۹ قطعه .....
۲	۸	۲۸۷	//	۲	۳۰-۳۹ قطعه .....
۱	۵	۱۴۰	//	۱	۴۰-۴۹ قطعه .....
۲	۱۱	۲۱۲	۰	-	۵۰-۹۹ قطعه .....
۱	۸	۵۴	//	۱	۱۰۰ قطعه و بیشتر .....

نتایج تفصیلی سرشماری عمومی کشاورزی ۱۳۸۲ - استان اصفهان

۱۱۰- پرورش زنبور عسل، تعداد کندو و مقدار تولید عسل یا موم در بهره‌برداری‌ها برحسب شهرستان (بهره‌برداری - کیلوگرم)

تولید عسل یا موم	کل		شهرستان
	تعداد کندو	تعداد بهره‌برداری	
۱۲۷۱۶۷۹	۱۸۸۹۵۷	۲۶۰۶	اصفهان
۶۷۶	۱۱۵	۲	آران و بیدگل
۱۱۹	۲۰	۵	اردستان
۲۰۶۳۷	۱۹۷۰	۵۸	اصفهان
۲۵۱۰	۳۹۸	۱۱	برخواروسیمه
۲۷۰۸۵	۵۶۲۷	۶۰	تیران و کرون
۱۸۵۹۲	۱۳۱۸	۲۴	چادگان
۲۸۹۱۷	۵۴۶۸	۵۲	خمینی شهر
۱۱۳۴۷۹	۲۲۵۴۰	۱۴۰	خوانسار
۷۱۱۱۶	۱۱۲۵۲	۲۹۰	سمیرم
۱۲۸۷۱۶	۲۰۸۶۹	۱۶۰	شهرضا
۲۱۵۵۴	۲۸۸۱	۶۵	فریدن
۶۱۷۶۲	۸۶۷۶	۳۱۱	فریدنشهر
۵۸۳۷	۸۸۰	۴۵	فلورجان
۲۲۳۷۹	۵۹۶۶	۴۱۴	کاشان
۴۴۱۷۸	۶۶۶۰	۲۲۳	گلپایگان
۲۲۰۵	۶۷۲	۳۶	لنجان
۲۴۲۱۷	۲۶۲۲	۲۷	مبارکه
۳۲۸	۲۸	۱۸	نائین
۶۰۱۳۷۲	۸۸۲۶۰	۵۱۰	نجف آباد
۲۱۸۹۷	۲۵۹۹	۱۴۴	تطنز

۱۱۰- پرورش زنبور عسل، تعداد کندو و مقدار تولید عسل با موم در بهره‌برداری‌ها برحسب شهرستان (دنباله)  
(بهره‌برداری - کیلوگرم)

شهرستان	کندوی نوع جدید			کندوی نوع قدیم		
	تعداد بهره‌برداری	تعداد کندو	تولید عسل با موم	تعداد بهره‌برداری	تعداد کندو	تولید عسل با موم
اصفهان	۲۳۹۴	۱۸۶۸۰۳	۱۲۶۲۶۶۷	۲۴۶	۲۱۵۴	۹۰۱۲
آران و بیدگل	۴	۱۱۵	۶۷۶	.	.	.
اردستان	۵	۲۰	۱۱۹	.	.	.
اصفهان	۵۰	۱۸۳۲	۲۰۴۵۲	۸	۱۳۷	۱۸۵
برخوارومیمه	۱۰	۲۴۸	۴۰۱۰	۱	⊙	⊙
قبران و گرون	۶۰	۵۶۲۷	۲۷۰۸۵	.	.	.
چادگان	۲۲	۱۳۱۸	۱۸۵۹۳	.	.	.
خمینی شهر	۵۱	۵۴۶۸	۲۸۴۱۷	۱	⊙	⊙
خوانسار	۱۳۰	۲۱۵۴۰	۱۱۳۲۷۹	.	.	.
سمیرم	۲۷۹	۱۱۰۸۰	۷۰۹۰۵	۱۲	۱۷۴	۲۱۱
شهرضا	۱۵۸	۲۰۸۶۲	۱۲۸۷۱۵	۳	۷	۱
فردین	۶۳	۲۷۷۷	۲۱۵۱۳	۴	۱۰۴	۴۱
فردوشهر	۱۷۹	۷۸۱۶	۵۸۲۲۱	۱۲۷	۸۶۰	۳۵۴۱
فلاورجان	۴۱	۸۶۷	۵۷۲۷	۴	۱۳	۹۰
کاشان	۴۱۰	۵۸۶۷	۴۱۴۶۱	۷	۹۹	۹۱۸
گلپایگان	۲۳۲	۶۶۵۴	۴۴۰۹۸	۲	⊙	⊙
لنجان	۳۵	۶۷۲	۴۳۰۲	۱	⊙	⊙
مبارکه	۲۷	۲۶۰۹	۲۲۰۶۷	۲	⊙	⊙
نائین	۱۸	۲۸	۳۲۸	.	.	.
نجف آباد	۵۱۰	۸۸۰۸۰	۵۹۹۸۷۲	۱	⊙	⊙
نطنز	۹۹	۲۴۰۲	۲۰۶۰۵	۵۳	۱۹۷	۱۲۹۲

نتایج تفصیلی سرشماری عمومی کشاورزی ۱۳۸۲ - استان اصفه

۱۱۱- پرورش زنبور عسل، تعداد کندو و مقدار تولید عسل با موم در بهره‌برداری‌ها برحسب طبقات تعداد کندو

(بهره‌برداری - کیلوگر)

کل		تعداد بهره‌برداری	طبقات تعداد کندو
تولید عسل یا موم	تعداد کندو		
		۲۶۰۶	جمع
۱۲۷۱۶۷۹	۱۸۱۹۵۷	۶	بدون کندو در روز آمارگیری
۷۶	.	۱۳۳۹	جمع ۱۰ کندو و کمتر
۲۱۷۱۸	۲۸۵۳	۶۶۲	۱ لغایت ۲ کندو
۶۰۸۶	۱۰۰۳	۲۵۳	۳ لغایت ۴ کندو
۵۲۲۷	۸۷۲	۲۰۷	۵ لغایت ۶ کندو
۷۳۸۰	۱۱۰۰	۷۳	۷ لغایت ۸ کندو
۳۱۱۷	۵۲۷	۱۲۲	۹ لغایت ۱۰ کندو
۹۸۹۸	۱۳۳۱	۱۱۲	جمع ۱۱ لغایت ۱۹ کندو
۹۱۵۵	۱۵۱۳	۳۲	۱۱ لغایت ۱۲ کندو
۲۴۶۸	۳۷۹	۱۴	۱۳ لغایت ۱۴ کندو
۹۷۵	۱۸۸	۵۵	۱۵ لغایت ۱۶ کندو
۲۶۹۷	۸۲۲	۱۱	۱۷ لغایت ۱۹ کندو
۱۰۱۵	۱۹۴	۲۵۷	جمع ۲۰ لغایت ۲۹ کندو
۲۸۹۴۰	۷۲۵۸	۱۲۷	۲۰ لغایت ۲۹ کندو
۲۰۱۲۶	۲۷۲۶	۱۲۹	۳۰ لغایت ۴۹ کندو
۲۸۸۱۲	۴۵۱۲	۹۰۳	جمع ۵۰ کندو و بیشتر
۱۱۸۱۷۹۱	۱۷۵۲۶۴	۱۹۶	۵۰ لغایت ۷۲ کندو
۷۱۶۵۵	۱۱۱۲۴	۲۴	۷۵ لغایت ۹۹ کندو
۲۴۰۷۶	۳۶۲۳	۳۰۰	۱۰۰ لغایت ۱۹۹ کندو
۲۵۳۷۲۲	۳۷۴۱۵	۳۰۱	۲۰۰ لغایت ۴۹۹ کندو
۵۶۶۶۷۷	۸۱۶۰۸	۶۲	۵۰۰ کندو و بیشتر
۲۶۵۶۶۰	۴۱۴۸۲		



۱۱۱- پرورش زنبور عسل، تعداد کندو و مقدار تولید عسل با موم در بهره‌برداری‌ها برحسب طبقات تعداد کندو (دنباله)

(بهره‌برداری - کیلوگرم)

تولید عسل با موم	کندوی نوع قدیم		کندوی نوع جدید			طبقات تعداد کندو
	تعداد کندو	تعداد بهره‌برداری	تولید عسل با موم	تعداد کندو	تعداد بهره‌برداری	
۹۰۱۲	۲۱۵۴	۲۴۶	۱۲۶۲۶۶۷	۱۸۶۸۰۲	۲۳۹۴	جمع .....
.	.	.	۷۶	.	۶	بدون کندو در روز آمارگیری ---
۳۲۸۵	۷۳۰	۲۰۵	۲۸۴۳۳	۴۱۲۳	۱۱۲۲	جمع ۱۰ کندو و کمتر .....
۷۷۰	۱۵۲	۹۶	۵۳۱۶	۸۵۱	۵۶۹	۱ لغایت ۲ کندو .....
۵۵۱	۱۲۲	۳۶	۲۶۸۶	۷۵۱	۲۲۰	۳ لغایت ۴ کندو .....
۷۵۷	۱۸۱	۳۶	۶۶۲۲	۹۱۹	۱۷۵	۵ لغایت ۶ کندو .....
۲۹۹	۱۰۸	۱۹	۲۶۱۸	۳۲۹	۶۰	۷ لغایت ۸ کندو .....
۷۰۸	۱۶۷	۱۸	۹۱۹۰	۱۱۶۲	۱۱۸	۹ لغایت ۱۰ کندو .....
۸۲۱	۱۸۲	۱۶	۸۱۳۲	۱۴۰۱	۱۰۲	جمع (۱۱ لغایت ۱۹ کندو) .....
۲۷۶	۷۸	۸	۲۱۹۲	۳۰۱	۳۷	۱۱ لغایت ۱۲ کندو .....
۴۰	۱۴	۱	۹۳۵	۱۷۲	۱۳	۱۳ لغایت ۱۴ کندو .....
۴۱۵	۷۵	۶	۲۲۸۲	۷۲۷	۵۱	۱۵ لغایت ۱۶ کندو .....
۹۰	۱۵	۱	۹۲۵	۱۷۹	۱۱	۱۷ لغایت ۱۹ کندو .....
۱۳۶۵	۲۸۰	۱۲	۳۷۵۷۵	۶۱۷۸	۲۴۸	جمع ۲۰ لغایت ۴۹ کندو .....
۶۲۵	۱۳۶	۶	۱۹۵۰۱	۲۶۱۰	۱۲۲	۲۰ لغایت ۲۹ کندو .....
۷۲۰	۱۴۲	۶	۲۸۰۷۲	۲۲۶۸	۱۲۵	۳۰ لغایت ۴۹ کندو .....
۲۵۴۱	۹۶۲	۱۳	۱۱۷۸۱۲۵	۱۷۲۳۰۲	۸۹۲	جمع ۵۰ کندو و بیشتر .....
۱۳۲۰	۳۱۵	۷	۷۰۲۳۵	۱۰۸۰۹	۱۹۱	۵۰ لغایت ۷۴ کندو .....
۱۸۶	۶۲	۲	۲۳۸۹۰	۳۵۷۱	۲۲	۷۵ لغایت ۹۹ کندو .....
۱۵	۵	۱	۲۵۲۷۰۷	۳۷۴۱۰	۳۰۰	۱۰۰ لغایت ۱۹۹ کندو .....
۵۲۰	۳۰۰	۲	۵۶۶۱۵۷	۸۱۲۰۸	۳۰۰	۲۰۰ لغایت ۴۹۹ کندو .....
۱۵۰۰	۲۸۰	۱	۲۶۶۱۶۰	۲۱۲۰۲	۶۲	۵۰۰ کندو و بیشتر .....

اسامی برخی دیگر از محصولات که در پرمسشنامه بهره‌برداری درج نشده است

سپاهدانه	ارزن	محصولات سالانه
هندوانه بذری	بادام زمینی	
یونجه بذری	زیره	
پماز بذری	حنا	
گشنیز بذری	روناس	
سویا	اقتابگردان آجیلی	
چغندر علوفه‌ای	هندوانه آجیلی	
چغندر قند بذری	کدو آجیلی	
	شاهدانه	
زغال اخته	خرمالو	محصولات دائمی
عناب	شاه بلوط	
انبه	سنجد	
یاپایا (خرپزه درختی)	سماق	
کنار	زالزالک	
ازگیل	زرشک	



شماره و نام کار / دوره

نام همکار  
پست همکار  
پست همکار

شماره و نام کار / دوره

نام همکار  
پست همکار  
پست همکار



سازمان جهاد کشاورزی ۱۳۸۳

فرم ۱ - فهرست همکاران

ردیف	اطلاعات کلی		اطلاعات همکاران										نوع همکار و نام آن				
	شماره مکان	نام همکار	نام خانوادگی	تاریخ تولد	تاریخ فوت	تاریخ ازدواج	تاریخ مهاجرت	تاریخ بازنشستگی	تاریخ بازنشستگی	تاریخ بازنشستگی	تاریخ بازنشستگی	تاریخ بازنشستگی		تاریخ بازنشستگی			
۱	۱	۱	۱	۱	۱	۱	۱	۱	۱	۱	۱	۱	۱	۱	۱	۱	۱
۲	۲	۲	۲	۲	۲	۲	۲	۲	۲	۲	۲	۲	۲	۲	۲	۲	۲
۳	۳	۳	۳	۳	۳	۳	۳	۳	۳	۳	۳	۳	۳	۳	۳	۳	۳
۴	۴	۴	۴	۴	۴	۴	۴	۴	۴	۴	۴	۴	۴	۴	۴	۴	۴
۵	۵	۵	۵	۵	۵	۵	۵	۵	۵	۵	۵	۵	۵	۵	۵	۵	۵
۶	۶	۶	۶	۶	۶	۶	۶	۶	۶	۶	۶	۶	۶	۶	۶	۶	۶
۷	۷	۷	۷	۷	۷	۷	۷	۷	۷	۷	۷	۷	۷	۷	۷	۷	۷
۸	۸	۸	۸	۸	۸	۸	۸	۸	۸	۸	۸	۸	۸	۸	۸	۸	۸
۹	۹	۹	۹	۹	۹	۹	۹	۹	۹	۹	۹	۹	۹	۹	۹	۹	۹
۱۰	۱۰	۱۰	۱۰	۱۰	۱۰	۱۰	۱۰	۱۰	۱۰	۱۰	۱۰	۱۰	۱۰	۱۰	۱۰	۱۰	۱۰
۱۱	۱۱	۱۱	۱۱	۱۱	۱۱	۱۱	۱۱	۱۱	۱۱	۱۱	۱۱	۱۱	۱۱	۱۱	۱۱	۱۱	۱۱
۱۲	۱۲	۱۲	۱۲	۱۲	۱۲	۱۲	۱۲	۱۲	۱۲	۱۲	۱۲	۱۲	۱۲	۱۲	۱۲	۱۲	۱۲

شماره و نام کار / دوره	نام همکار	پست همکار	پست همکار	پست همکار

شماره سطر	تیم و نام بازیکنان			شماره پیراهن			شماره مکان			تیم میزبان	تیم میهمان	نتیجه	شماره بازیکن	پیشانی	پوشش	آرایش	نوع بازی	تاریخ	مکان	ساعت	درجه حرارت	وضعیت آب و هوا		
	نام بازیکن	شماره	پیشانی	پوشش	آرایش	نوع بازی	تاریخ	مکان	ساعت														درجه حرارت	وضعیت آب و هوا
۱	...	...	...	...	...	...	...	...	...	...	...	...	...	...	...	...	...	...	...	...	...	...	...	...
...	...	...	...	...	...	...	...	...	...	...	...	...	...	...	...	...	...	...	...	...	...	...	...	...
...	...	...	...	...	...	...	...	...	...	...	...	...	...	...	...	...	...	...	...	...	...	...	...	...
...	...	...	...	...	...	...	...	...	...	...	...	...	...	...	...	...	...	...	...	...	...	...	...	...
...	...	...	...	...	...	...	...	...	...	...	...	...	...	...	...	...	...	...	...	...	...	...	...	...
...	...	...	...	...	...	...	...	...	...	...	...	...	...	...	...	...	...	...	...	...	...	...	...	...
...	...	...	...	...	...	...	...	...	...	...	...	...	...	...	...	...	...	...	...	...	...	...	...	...
...	...	...	...	...	...	...	...	...	...	...	...	...	...	...	...	...	...	...	...	...	...	...	...	...
...	...	...	...	...	...	...	...	...	...	...	...	...	...	...	...	...	...	...	...	...	...	...	...	...
...	...	...	...	...	...	...	...	...	...	...	...	...	...	...	...	...	...	...	...	...	...	...	...	...
...	...	...	...	...	...	...	...	...	...	...	...	...	...	...	...	...	...	...	...	...	...	...	...	...
...	...	...	...	...	...	...	...	...	...	...	...	...	...	...	...	...	...	...	...	...	...	...	...	...
...	...	...	...	...	...	...	...	...	...	...	...	...	...	...	...	...	...	...	...	...	...	...	...	...
...	...	...	...	...	...	...	...	...	...	...	...	...	...	...	...	...	...	...	...	...	...	...	...	...
...	...	...	...	...	...	...	...	...	...	...	...	...	...	...	...	...	...	...	...	...	...	...	...	...

نام و نام خانوادگی بازیکن: .....  
تاریخ: .....

نام و نام خانوادگی مسوول مسابقات: .....  
تاریخ: .....

شماره قلمه: .....  
مکان: .....  
تاریخ: .....  
ساعت: .....  
درجه حرارت: .....  
وضعیت آب و هوا: .....  
نام و نام خانوادگی بازیکن: .....  
تاریخ: .....



ملاحظات	نام و نام خانوادگی متقاضی سطح	نام پدر	نام و نام خانوادگی همسر (در صورت)	شماره و رده نظامی
1	1	2	3	4
				*
				*
				*
				*
				*
				*
				*
				*
				*
				*

ج - شرکت‌های رسمی و مؤسسات عمومی دارای صلاحیت کشاورزی

ملاحظات	نام متقاضی یا متقاضی قابل دسترسی	نام کامل شرکت رسمی یا مؤسسه عمومی (برای شرکت‌ها یا ذکر شده شرکت)	شماره و رده
1	2	3	4
			**
			**
			**
			**
			**
			**

ملاحظات	نام و نام خانوادگی متقاضی سطح	نام پدر	نام و نام خانوادگی همسر (در صورت)	شماره و رده نظامی
1	2	3	4	5
				*
				*
				*
				*
				*
				*
				*
				*
				*
				*
				*

نام و نام خانوادگی ازین: .....

تاریخ: .....

امضاء: .....

نام و نام خانوادگی مقام مسئول: .....

تاریخ: .....

امضاء: .....



نام آبدی .....  
 کد آبدی / شماره بئوک .....  
 شماره برگ ..... از ..... برگ

جمهوری اسلامی ایران  
 سازمان مدیریت و برنامه ریزی کشور  
 مرکز آمار ایران

نام شهرستان .....  
 نام دهستان / شهر .....  
 شماره واحد کار / حوزه .....  
 فرم ۴ - پرسشنامه بهره‌برداران کشاورزی

سرشاری عمومی کشاورزی ۱۳۸۲

- بخش ۱ - ویژه سازمان
- بخش ۲
- بخش ۵
- بخش ۶
- بخش ۷
- بخش ۸
- بخش ۹
- بخش ۱۰
- بخش ۱۱
- بخش ۱۲
- بخش ۱۳

شرکت رسمی / مؤسسه عمومی  ۴

خانوار معدومتی غیرساکن  ۳

خانوار معمولی ساکن  ۱

نوع بهره‌بردار:

نام، شماره و دیتف و آدرس بهره‌بردار (انفرادی حقیقی)  
 شماره ردیف خانوار بهره‌بردار (ستون ۱، قسمت ج فرم ۱):  \* \*  
 نام شرکت رسمی / مؤسسه عمومی:   
 آدرس دفتر شرکت رسمی / مؤسسه عمومی:   
 تلفن:

نام، شماره و دیتف و آدرس بهره‌بردار (انفرادی حقیقی)  
 شماره ردیف خانوار بهره‌بردار (ستون ۱، قسمت الف فرم ۱):   
 شماره ردیف بهره‌بردار غیر ساکن (ستون ۱، قسمت ب فرم ۱):  \*  
 نام و نام خانوادگی سرپرست خانوار / بهره‌بردار غیر ساکن:   
 نام پدر:   
 آدرس کامل محل سکونت (برای موبهای ۱ و ۲):   
 تلفن:

دبوع به بخش ۴

بخش ۳ - مشخصات بهره‌بردار

سواد و تحصیلات	سن (به سال تمام)	بستگی با سرپرست خانوار			
		جنس	۱ سرپرست	۲ همسر	۳ فرزند
۵	۶	۷	۸	۹	۱۰

۱ سرپرست ۲ همسر ۳ فرزند ۴ سایر اعضا

۱ سرپرست ۲ همسر ۳ فرزند ۴ سایر اعضا

۱ سرپرست ۲ همسر ۳ فرزند ۴ سایر اعضا

نام و نام خانوادگی کارشناس مسئول فنی:   
 تاریخ:  اعضا

نام و نام خانوادگی بازرسی:   
 تاریخ:  اعضا

بخش ۲ - مشخصات بهره‌بردار خانوار / بهره‌بردار غیر ساکن  
 ضلع و تریب تکمیل پرسشنامه:   
 کد بهره‌برداری در بخش ۱:   
 تعداد شرکای ساکن در این آبادی / شهر:   
 (برای بهره‌بردارهای شرکی)

نام و نام خانوادگی مأمور سرشماری:   
 تاریخ:  اعضا

بخش ۱ - بهره‌بردار پاره‌وقت / بهره‌بردار غیر ساکن

کد	نوع بهره‌بردار	نام یکی از شرکا
۱	دارد <input type="checkbox"/> ندارد <input type="checkbox"/>	انتصابی
۲	دارد <input type="checkbox"/> ندارد <input type="checkbox"/>	شریکی اول
۳	دارد <input type="checkbox"/> ندارد <input type="checkbox"/>	شریکی دوم
۴	دارد <input type="checkbox"/> ندارد <input type="checkbox"/>	شریکی سوم

تعداد بهره‌برداری:

نام و نام خانوادگی باسجگر:   
 تاریخ انجام مصاحبه:

۴-۱ - اراضی زراعی آبی

مطابق طرح	نام اراضی	مساحت	شرح
۱	۲	۱	کل زمینهای زیر کشت و آبیاری
۲	۳	۲	آبیاری

۴-۲ - اراضی زراعی آبی

مطابق طرح	نام اراضی	مساحت	شرح
۱	۲	۱	کل زمینهای زیر کشت و آبیاری
۲	۳	۲	آبیاری

ردیف	آبی	نام محصول	ردیف	آبی	نام محصول	ردیف	آبی	نام محصول	ردیف	آبی	نام محصول
۵۶	<input type="checkbox"/>	تربو	۶۸	<input type="checkbox"/>	بند (سنگی)	۶۱	<input type="checkbox"/>	گندم	۷۸	<input type="checkbox"/>	بند (سنگی)
۵۷	<input type="checkbox"/>	گلخانه سبزی زراعی	۶۹	<input type="checkbox"/>	ذرت خوشه‌ای و طوطی‌دانه	۷۲	<input type="checkbox"/>	سبزی	۷۹	<input type="checkbox"/>	بند (سنگی)
۵۸	<input type="checkbox"/>		۷۰	<input type="checkbox"/>	سبزی زراعی	۷۳	<input type="checkbox"/>	ذرت دانه ای	۸۰	<input type="checkbox"/>	چمن سرد
	<input type="checkbox"/>		۷۱	<input type="checkbox"/>	بند	۷۴	<input type="checkbox"/>	چمن سرد	۸۱	<input type="checkbox"/>	بند (سنگی)
	<input type="checkbox"/>		۷۲	<input type="checkbox"/>	بند	۷۵	<input type="checkbox"/>	بند (سنگی)	۸۲	<input type="checkbox"/>	بند (سنگی)
	<input type="checkbox"/>		۷۳	<input type="checkbox"/>	بند (سنگی)	۷۶	<input type="checkbox"/>	بند (سنگی)	۸۳	<input type="checkbox"/>	بند (سنگی)
	<input type="checkbox"/>		۷۴	<input type="checkbox"/>	بند (سنگی)	۷۷	<input type="checkbox"/>	بند (سنگی)	۸۴	<input type="checkbox"/>	بند (سنگی)
	<input type="checkbox"/>		۷۵	<input type="checkbox"/>	بند (سنگی)	۷۸	<input type="checkbox"/>	بند (سنگی)	۸۵	<input type="checkbox"/>	بند (سنگی)
	<input type="checkbox"/>		۷۶	<input type="checkbox"/>	بند (سنگی)	۷۹	<input type="checkbox"/>	بند (سنگی)	۸۶	<input type="checkbox"/>	بند (سنگی)
	<input type="checkbox"/>		۷۷	<input type="checkbox"/>	بند (سنگی)	۸۰	<input type="checkbox"/>	بند (سنگی)	۸۷	<input type="checkbox"/>	بند (سنگی)
	<input type="checkbox"/>		۷۸	<input type="checkbox"/>	بند (سنگی)	۸۱	<input type="checkbox"/>	بند (سنگی)	۸۸	<input type="checkbox"/>	بند (سنگی)
	<input type="checkbox"/>		۷۹	<input type="checkbox"/>	بند (سنگی)	۸۲	<input type="checkbox"/>	بند (سنگی)	۸۹	<input type="checkbox"/>	بند (سنگی)
	<input type="checkbox"/>		۸۰	<input type="checkbox"/>	بند (سنگی)	۸۳	<input type="checkbox"/>	بند (سنگی)	۹۰	<input type="checkbox"/>	بند (سنگی)
	<input type="checkbox"/>		۸۱	<input type="checkbox"/>	بند (سنگی)	۸۴	<input type="checkbox"/>	بند (سنگی)	۹۱	<input type="checkbox"/>	بند (سنگی)
	<input type="checkbox"/>		۸۲	<input type="checkbox"/>	بند (سنگی)	۸۵	<input type="checkbox"/>	بند (سنگی)	۹۲	<input type="checkbox"/>	بند (سنگی)
	<input type="checkbox"/>		۸۳	<input type="checkbox"/>	بند (سنگی)	۸۶	<input type="checkbox"/>	بند (سنگی)	۹۳	<input type="checkbox"/>	بند (سنگی)
	<input type="checkbox"/>		۸۴	<input type="checkbox"/>	بند (سنگی)	۸۷	<input type="checkbox"/>	بند (سنگی)	۹۴	<input type="checkbox"/>	بند (سنگی)
	<input type="checkbox"/>		۸۵	<input type="checkbox"/>	بند (سنگی)	۸۸	<input type="checkbox"/>	بند (سنگی)	۹۵	<input type="checkbox"/>	بند (سنگی)
	<input type="checkbox"/>		۸۶	<input type="checkbox"/>	بند (سنگی)	۸۹	<input type="checkbox"/>	بند (سنگی)	۹۶	<input type="checkbox"/>	بند (سنگی)
	<input type="checkbox"/>		۸۷	<input type="checkbox"/>	بند (سنگی)	۹۰	<input type="checkbox"/>	بند (سنگی)	۹۷	<input type="checkbox"/>	بند (سنگی)
	<input type="checkbox"/>		۸۸	<input type="checkbox"/>	بند (سنگی)	۹۱	<input type="checkbox"/>	بند (سنگی)	۹۸	<input type="checkbox"/>	بند (سنگی)
	<input type="checkbox"/>		۸۹	<input type="checkbox"/>	بند (سنگی)	۹۲	<input type="checkbox"/>	بند (سنگی)	۹۹	<input type="checkbox"/>	بند (سنگی)
	<input type="checkbox"/>		۹۰	<input type="checkbox"/>	بند (سنگی)	۹۳	<input type="checkbox"/>	بند (سنگی)	۱۰۰	<input type="checkbox"/>	بند (سنگی)

۴-۳ - محصولات دام و طیور و ماهیگیری: در صورت لزوم، مشخصات دام و طیور و ماهیگیری را در این بخش درج کنید.

۴-۴ - محصولات دام و طیور

ردیف	آبی	نام محصول	ردیف	آبی	نام محصول	ردیف	آبی	نام محصول	ردیف	آبی	نام محصول
۱	<input type="checkbox"/>	بند (سنگی)	۱۱	<input type="checkbox"/>	بند (سنگی)	۲۱	<input type="checkbox"/>	بند (سنگی)	۳۱	<input type="checkbox"/>	بند (سنگی)
۲	<input type="checkbox"/>	بند (سنگی)	۱۲	<input type="checkbox"/>	بند (سنگی)	۲۲	<input type="checkbox"/>	بند (سنگی)	۳۲	<input type="checkbox"/>	بند (سنگی)
۳	<input type="checkbox"/>	بند (سنگی)	۱۳	<input type="checkbox"/>	بند (سنگی)	۲۳	<input type="checkbox"/>	بند (سنگی)	۳۳	<input type="checkbox"/>	بند (سنگی)
۴	<input type="checkbox"/>	بند (سنگی)	۱۴	<input type="checkbox"/>	بند (سنگی)	۲۴	<input type="checkbox"/>	بند (سنگی)	۳۴	<input type="checkbox"/>	بند (سنگی)
۵	<input type="checkbox"/>	بند (سنگی)	۱۵	<input type="checkbox"/>	بند (سنگی)	۲۵	<input type="checkbox"/>	بند (سنگی)	۳۵	<input type="checkbox"/>	بند (سنگی)
۶	<input type="checkbox"/>	بند (سنگی)	۱۶	<input type="checkbox"/>	بند (سنگی)	۲۶	<input type="checkbox"/>	بند (سنگی)	۳۶	<input type="checkbox"/>	بند (سنگی)
۷	<input type="checkbox"/>	بند (سنگی)	۱۷	<input type="checkbox"/>	بند (سنگی)	۲۷	<input type="checkbox"/>	بند (سنگی)	۳۷	<input type="checkbox"/>	بند (سنگی)
۸	<input type="checkbox"/>	بند (سنگی)	۱۸	<input type="checkbox"/>	بند (سنگی)	۲۸	<input type="checkbox"/>	بند (سنگی)	۳۸	<input type="checkbox"/>	بند (سنگی)
۹	<input type="checkbox"/>	بند (سنگی)	۱۹	<input type="checkbox"/>	بند (سنگی)	۲۹	<input type="checkbox"/>	بند (سنگی)	۳۹	<input type="checkbox"/>	بند (سنگی)
۱۰	<input type="checkbox"/>	بند (سنگی)	۲۰	<input type="checkbox"/>	بند (سنگی)	۳۰	<input type="checkbox"/>	بند (سنگی)	۴۰	<input type="checkbox"/>	بند (سنگی)

۵-۱- آراضی باغ و گلستان

مقاله و شرح	مقاله و شرح	نام واحد سطح		ملاحظات	شرح
		۱	۲		
۱	۱	۱	۱	۱	محصولات دامی شتر
۲	۲	۲	۲	۲	محصولات دامی غیر شتر
۳	۳	۳	۳	۳	محصولات دامی شتر
۴	۴	۴	۴	۴	محصولات دامی غیر شتر

۵-۲- محصولات دامی (وجود هر یک از محصولات را با درج علامت ۰۰ در مربع مربوط مشخص کنید)

کد محصول	نام محصول		کد محصول	نام محصول
	آبی	پدام		
۲۱	<input type="checkbox"/>	<input type="checkbox"/>	۱۱	گاو
۲۲	<input type="checkbox"/>	<input type="checkbox"/>	۲۰	گاو
۲۳	<input type="checkbox"/>	<input type="checkbox"/>	۲۲	گاو
۲۴	<input type="checkbox"/>	<input type="checkbox"/>	۲۳	گاو
۲۵	<input type="checkbox"/>	<input type="checkbox"/>	۲۴	گاو
۲۶	<input type="checkbox"/>	<input type="checkbox"/>	۲۵	گاو
۲۷	<input type="checkbox"/>	<input type="checkbox"/>	۲۶	گاو
۲۸	<input type="checkbox"/>	<input type="checkbox"/>	۲۷	گاو
۲۹	<input type="checkbox"/>	<input type="checkbox"/>	۲۸	گاو
۳۰	<input type="checkbox"/>	<input type="checkbox"/>	۲۹	گاو
۳۱	<input type="checkbox"/>	<input type="checkbox"/>	۳۰	گاو
۳۲	<input type="checkbox"/>	<input type="checkbox"/>	۳۱	گاو
۳۳	<input type="checkbox"/>	<input type="checkbox"/>	۳۲	گاو
۳۴	<input type="checkbox"/>	<input type="checkbox"/>	۳۳	گاو
۳۵	<input type="checkbox"/>	<input type="checkbox"/>	۳۴	گاو
۳۶	<input type="checkbox"/>	<input type="checkbox"/>	۳۵	گاو
	<input type="checkbox"/>	<input type="checkbox"/>	۳۶	گاو
	<input type="checkbox"/>	<input type="checkbox"/>	۳۷	گاو
	<input type="checkbox"/>	<input type="checkbox"/>	۳۸	گاو
	<input type="checkbox"/>	<input type="checkbox"/>	۳۹	گاو
	<input type="checkbox"/>	<input type="checkbox"/>	۴۰	گاو

تاریخ: ...  
 نام: ...  
 شماره: ...

۵-۳- باغ و گلستان به صورت گشادگی ساده (نکته: محصولاتی که ...)

نام محصول	کد محصول	سطح کلانت	تاریخ کاشت	مقاله و شرح	
				۱	۲
۱	۱	۱	۱	۱	۱
۲	۲	۲	۲	۲	۲
۳	۳	۳	۳	۳	۳
۴	۴	۴	۴	۴	۴

تاریخ کاشت و چای و شماره به صورت کلانت ساده، رنگ محصولی منظور کنید. اطلاعات مربوط را در این قسمت بنویسید.

۵-۴- باغ و گلستان به صورت گشادگی باغ و گلستان

نام محصول	کد محصول	مقاله و شرح	
		۱	۲
۱	۱	۱	۱
۲	۲	۲	۲
۳	۳	۳	۳
۴	۴	۴	۴
۵	۵	۵	۵
۶	۶	۶	۶
۷	۷	۷	۷
۸	۸	۸	۸
۹	۹	۹	۹
۱۰	۱۰	۱۰	۱۰

پیش ۷ - مسائلیت و انویات تجاروی مورد استفاده در امور جاری

شرح	مقدار	شرح	مقدار
سلفی ۱	۱	سلفی ۱	۱
سلفی ۲	۱	سلفی ۲	۱
سلفی ۳	۱	سلفی ۳	۱
سلفی ۴	۱	سلفی ۴	۱
سلفی ۵	۱	سلفی ۵	۱
سلفی ۶	۱	سلفی ۶	۱
سلفی ۷	۱	سلفی ۷	۱
سلفی ۸	۱	سلفی ۸	۱
سلفی ۹	۱	سلفی ۹	۱
سلفی ۱۰	۱	سلفی ۱۰	۱
سلفی ۱۱	۱	سلفی ۱۱	۱
سلفی ۱۲	۱	سلفی ۱۲	۱

پیش ۸ - هزینه آبشاری جهت نظار

شرح	مقدار	شرح	مقدار
سلفی ۱	۱	سلفی ۱	۱
سلفی ۲	۱	سلفی ۲	۱
سلفی ۳	۱	سلفی ۳	۱
سلفی ۴	۱	سلفی ۴	۱
سلفی ۵	۱	سلفی ۵	۱
سلفی ۶	۱	سلفی ۶	۱
سلفی ۷	۱	سلفی ۷	۱
سلفی ۸	۱	سلفی ۸	۱
سلفی ۹	۱	سلفی ۹	۱
سلفی ۱۰	۱	سلفی ۱۰	۱
سلفی ۱۱	۱	سلفی ۱۱	۱
سلفی ۱۲	۱	سلفی ۱۲	۱

پیش ۱۱ - سپردن کسب و کار

شرح	مقدار
سلفی ۱	۱
سلفی ۲	۱
سلفی ۳	۱
سلفی ۴	۱
سلفی ۵	۱
سلفی ۶	۱
سلفی ۷	۱
سلفی ۸	۱
سلفی ۹	۱
سلفی ۱۰	۱
سلفی ۱۱	۱
سلفی ۱۲	۱

پیش ۱۰ - سپردن کسب و کار

شرح	مقدار
سلفی ۱	۱
سلفی ۲	۱
سلفی ۳	۱
سلفی ۴	۱
سلفی ۵	۱
سلفی ۶	۱
سلفی ۷	۱
سلفی ۸	۱
سلفی ۹	۱
سلفی ۱۰	۱
سلفی ۱۱	۱
سلفی ۱۲	۱

پیش ۹ - گزارش سالان به رؤس سنی

شرح	مقدار
سلفی ۱	۱
سلفی ۲	۱
سلفی ۳	۱
سلفی ۴	۱
سلفی ۵	۱
سلفی ۶	۱
سلفی ۷	۱
سلفی ۸	۱
سلفی ۹	۱
سلفی ۱۰	۱
سلفی ۱۱	۱
سلفی ۱۲	۱

پیش ۸ - هزینه آبشاری جهت نظار

شرح	مقدار
سلفی ۱	۱
سلفی ۲	۱
سلفی ۳	۱
سلفی ۴	۱
سلفی ۵	۱
سلفی ۶	۱
سلفی ۷	۱
سلفی ۸	۱
سلفی ۹	۱
سلفی ۱۰	۱
سلفی ۱۱	۱
سلفی ۱۲	۱

پیش ۱۲ - سپردن کسب و کار

شرح	مقدار	شرح	مقدار
سلفی ۱	۱	سلفی ۱	۱
سلفی ۲	۱	سلفی ۲	۱
سلفی ۳	۱	سلفی ۳	۱
سلفی ۴	۱	سلفی ۴	۱
سلفی ۵	۱	سلفی ۵	۱
سلفی ۶	۱	سلفی ۶	۱
سلفی ۷	۱	سلفی ۷	۱
سلفی ۸	۱	سلفی ۸	۱
سلفی ۹	۱	سلفی ۹	۱
سلفی ۱۰	۱	سلفی ۱۰	۱
سلفی ۱۱	۱	سلفی ۱۱	۱
سلفی ۱۲	۱	سلفی ۱۲	۱

پیش ۱۳ - سپردن کسب و کار

شرح	مقدار	شرح	مقدار
سلفی ۱	۱	سلفی ۱	۱
سلفی ۲	۱	سلفی ۲	۱
سلفی ۳	۱	سلفی ۳	۱
سلفی ۴	۱	سلفی ۴	۱
سلفی ۵	۱	سلفی ۵	۱
سلفی ۶	۱	سلفی ۶	۱
سلفی ۷	۱	سلفی ۷	۱
سلفی ۸	۱	سلفی ۸	۱
سلفی ۹	۱	سلفی ۹	۱
سلفی ۱۰	۱	سلفی ۱۰	۱
سلفی ۱۱	۱	سلفی ۱۱	۱
سلفی ۱۲	۱	سلفی ۱۲	۱



نام انجمنی  
کد انجمنی  
شماره واحد کار

بخش ۸ - استعلامات دامنه های آرایه ای مزایع

شرح	تعداد روز چراغ ایستگاه (مجموعه)	تعداد روز چراغ ایستگاه (مجموعه)
گوشه بندی	۱	
کار و نگهداری	۲	
شماره	۳	

بخش ۹ - فعالیت پروژه ای گاراج خودرو ای

تعداد پروژه برابری

بخش ۱۰ - فعالیت پروژه ای نیازات کاروانس

تعداد پروژه برابری

بخش ۱۱ - پروژه ای ماهی

شرح	تعداد واحد	تعداد واحده
پروژه ماهیان	۱	
گرم آب	۲	
ساز (تکنولوژی، تجهیزات، معماری و ...)	۳	
مزرعه آموزشی	۴	
مزرعه تفریحی (استراحتی، آموزشی)	۵	
ساز (تکنولوژی، تجهیزات، معماری و ...)	۶	

پسمانده غذایی  
جمهوری اسلامی ایران  
سازمان مدیریت و برنامه ریزی کشور  
مرکز آمار ایران  
فرم ۳ - پرسشنامه آماری

مردمانی عمومی کشاورزی ۱۳۸۲

بخش ۶ - خدمات ماشینهای کشاورزی و تجهیزات آبیاری تحت فشار

تعداد ماشینهای کشاورزی

تعداد تجهیزات آبیاری تحت فشار

بخش ۷ - تعداد دام باگوش و سوسوی

تعداد دام باگوش

تعداد سوسوی

بخش ۸ - تولید شیر، پنیر، موز و کرک یک راس دام

شرح	تعداد	تعداد
تولید شیر	۱	
تولید پنیر	۲	
تولید موز	۳	
تولید کرک	۴	
تولید یک راس دام	۵	
تولید سوسوی	۶	

بخش ۹ - تعداد دام باگوش و سوسوی

تعداد دام باگوش

تعداد سوسوی

نام شهرستان  
نام دهستان

بخش ۱ - وضع عمومی دام

جنگله ای

گوشه بندی

جنگله ای و گوشه بندی

جنگله ای جنگلی

گوشه بندی جنگلی

سایر

بخش ۲ - منابع آب کشاورزی

شرح	تعداد	تعداد
چاه عمیق	۱	
چاه سطحی	۲	
قنات	۳	
چشمه	۴	
روشنه ماهی	۵	
روشنه فصلی	۶	
سد های بسوزی یا سالی (از طریق کانال و ...)	۷	
سد های بزرگ، آستخر و آنگوتیسی، زمکن، چنهای سالی و ...)	۸	

بخش ۳ - ماشینهای کشاورزی

شرح	تعداد	تعداد
تراکتور	۱	
سایر	۲	
کلی	۳	
سایر	۴	

بخش ۱۷ - فناوری، اداری و سیاسی			
ردیف	شرح	دوره پایه	دوره نهاده
۱	شرکت فناوری روستایی	<input type="checkbox"/>	<input type="checkbox"/>
۲	شرکت فناوری تریب کشاورزی	<input type="checkbox"/>	<input type="checkbox"/>
۳	مرکز خدمات جهاد کشاورزی	<input type="checkbox"/>	<input type="checkbox"/>
۴	شورای اسلامی روستایی	<input type="checkbox"/>	<input type="checkbox"/>

بخش ۱۸ - باستانشناسی، باستان‌نگاری، باستان‌شناسی			
ردیف	نام و نام خانوادگی	آبادی و شهر محل سکونت	شماره تلفن و کد پستی
۱			
۲			
۳			
۴			
۵			

بخش ۱۹ - مکتور سرشماری، بازرسی و کارشناسی مسئول فنی			
ردیف	نام و نام خانوادگی	لایحه	سنت
	شماره سرشماری		بازرسی
	کودک سرشماری		بازرسی
	کودک سرشماری		بازرسی

بخش ۲۰ - بافتن، زانپوش، و نظیر پوش معمولی جمهوری اسلامی ایران				
ردیف	شرح	فاز	دوره	بافتنی
۱	پوشش بانو	<input type="checkbox"/>	<input type="checkbox"/>	<input type="checkbox"/>
۲	پوشش شورپوش	<input type="checkbox"/>	<input type="checkbox"/>	<input type="checkbox"/>

بخش ۲۱ - صادرات و ارتباطات				
ردیف	شرح	دوره پایه	دوره نهاده	بافتنی
۱	صنایع دستی	<input type="checkbox"/>	<input type="checkbox"/>	<input type="checkbox"/>
۲	صنایع دستی سنت یا بافتن سنت روستایی	<input type="checkbox"/>	<input type="checkbox"/>	<input type="checkbox"/>
۳	تلفن از مرکز صادرات تلفن ۰۱۰۰	<input type="checkbox"/>	<input type="checkbox"/>	<input type="checkbox"/>
۴	دستبندی به وسیله تلفن عمومی هر [آبادی]	<input type="checkbox"/>	<input type="checkbox"/>	<input type="checkbox"/>
۵	دستبندی به وسیله تلفن و خط هر [آبادی]	<input type="checkbox"/>	<input type="checkbox"/>	<input type="checkbox"/>

بخش ۲۲ - آب، برق و گاز				
ردیف	شرح	دوره پایه	دوره نهاده	بافتنی
۱	لر، راه کشی	<input type="checkbox"/>	<input type="checkbox"/>	<input type="checkbox"/>
۲	سیستم تصفیه آب آشامیدنی آبگرم [آبادی]	<input type="checkbox"/>	<input type="checkbox"/>	<input type="checkbox"/>
۳	برق	<input type="checkbox"/>	<input type="checkbox"/>	<input type="checkbox"/>
۴	کارگاه کشی	<input type="checkbox"/>	<input type="checkbox"/>	<input type="checkbox"/>

بخش ۲۳ - صنایع دستی معمولی و کشاورزی (بافتنی)					
ردیف	شرح	دوره	دوره	دوره	بافتنی
۱	بافتن زانپوش های نسبی	<input type="checkbox"/>	<input type="checkbox"/>	<input type="checkbox"/>	<input type="checkbox"/>
۲	بافتن کلاهچه قوچ	<input type="checkbox"/>	<input type="checkbox"/>	<input type="checkbox"/>	<input type="checkbox"/>
۳	بافتن زانپوش	<input type="checkbox"/>	<input type="checkbox"/>	<input type="checkbox"/>	<input type="checkbox"/>
۴	بافتن کلاه	<input type="checkbox"/>	<input type="checkbox"/>	<input type="checkbox"/>	<input type="checkbox"/>
۵	بافتن کلاه و پشم	<input type="checkbox"/>	<input type="checkbox"/>	<input type="checkbox"/>	<input type="checkbox"/>
۶	بافتن پشم کبی	<input type="checkbox"/>	<input type="checkbox"/>	<input type="checkbox"/>	<input type="checkbox"/>
۷	بافتن جفت کبی	<input type="checkbox"/>	<input type="checkbox"/>	<input type="checkbox"/>	<input type="checkbox"/>
۸	بافتن پشم کبی	<input type="checkbox"/>	<input type="checkbox"/>	<input type="checkbox"/>	<input type="checkbox"/>
۹	بافتن زانپوش کبی	<input type="checkbox"/>	<input type="checkbox"/>	<input type="checkbox"/>	<input type="checkbox"/>
۱۰	بافتن کلاه	<input type="checkbox"/>	<input type="checkbox"/>	<input type="checkbox"/>	<input type="checkbox"/>

بخش ۲۴ - بافتنی و نسبی				
ردیف	شرح	دوره پایه	دوره نهاده	بافتنی
۱	ساج	<input type="checkbox"/>	<input type="checkbox"/>	<input type="checkbox"/>
۲	مرکز بافتنی در بافتن (در بافتن) کبک (۰۱۰۰)	<input type="checkbox"/>	<input type="checkbox"/>	<input type="checkbox"/>
۳	فاز بافتن	<input type="checkbox"/>	<input type="checkbox"/>	<input type="checkbox"/>
۴	فاز خط	<input type="checkbox"/>	<input type="checkbox"/>	<input type="checkbox"/>
۵	بافتن	<input type="checkbox"/>	<input type="checkbox"/>	<input type="checkbox"/>
۶	بافتن کبک	<input type="checkbox"/>	<input type="checkbox"/>	<input type="checkbox"/>
۷	بافتن کبک نسبی و بافتن	<input type="checkbox"/>	<input type="checkbox"/>	<input type="checkbox"/>
۸	بافتن نسبی روستایی	<input type="checkbox"/>	<input type="checkbox"/>	<input type="checkbox"/>
۹	بافتن نسبی	<input type="checkbox"/>	<input type="checkbox"/>	<input type="checkbox"/>
۱۰	بافتن نسبی	<input type="checkbox"/>	<input type="checkbox"/>	<input type="checkbox"/>
۱۱	بافتن نسبی و نسبی بافتنی	<input type="checkbox"/>	<input type="checkbox"/>	<input type="checkbox"/>