


جمهوری اسلامی ایران
سازمان مدیریت و برنامه‌ریزی کشور
مرکز آمار ایران

نتایج تفصیلی سرشماری عمومی کشاورزی

۱۳۸۲



استان آذربایجان غربی



کتابخانه مرکز آمار ایران

شماره ۰۰۰۲۰۷۳۶

۲۰۵ ۸۴۳۶۲۵

نشانه‌های نشریات مرکز آمار ایران

-	آمار گردآوری نشده است.	□
۵۵۵	آمار در دسترس نیست.	
X	ذاتاً یا عملاً وجود ندارد.	
XX	جمع و محاسبه غیرممکن یا بی معنی است.	
//	رقم کمتر از نصف واحد است.	
*	رقم (نسبت) ناچیز و قابل صرف نظر کردن است.	
*	رقم غیرقطعی است.	
**	رقم جنبه‌ی تخمینی دارد.	
⊙	به دلیل حفظ محرمانگی، رقم قابل انتشار نیست.	

اختلاف در سرجمع‌ها به علت سرراست کردن ارقام است. محاسبه‌ی نسبت‌ها و شاخص‌ها قبل از سرراست کردن ارقام صورت گرفته است.

مرکز آمار ایران

نتایج تفصیلی سرشماری عمومی کشاورزی استان آذربایجان غربی -
۱۳۸۲ / مرکز آمار ایران - تهران: مرکز آمار ایران، دفتر انتشارات و
اطلاع رسانی، ۱۳۸۴.

۲۱۲ ص. : جدول، نمودار. - (مرکز آمار ایران؛ ۳۸۷۷)

ISBN 964-365-351-X : ریال ۲۶۰۰۰

۱. کشاورزی - - ایران - - آذربایجان غربی - - آمار ۲. کشاورزی - -
ایران - - آذربایجان غربی - - جنبه‌های اقتصادی - - آمار. الف. مرکز
آمار ایران. دفتر انتشارات و اطلاع رسانی. ب. عنوان.

۳۳۸/۱۰۹۵۵۰۲۱

HD ۲۰۶۵ / ۲ / م ۴ ن ۱۷

مرکز آمار ایران

- نتایج تفصیلی سرشماری عمومی کشاورزی استان آذربایجان غربی - ۱۳۸۲
- تاریخ انتشار: اردیبهشت ۱۳۸۴
- شمارگان: ۴۰۰ نسخه
- شماره‌ی مسلسل نشریات مرکز آمار ایران: ۳۸۷۷
- ناشر: دفتر انتشارات و اطلاع رسانی
- قیمت: ۲۶۰۰۰ ریال
- چاپ در چاپخانه‌ی مرکز آمار ایران

نقل قول از مطالب این کتاب با ذکر منبع بلامانع است.

تهران، کدپستی ۱۴۱۴۶۶۳۱۱۱، خیابان دکتر فاطمی، خیابان رهی معیری، تلفن ۸-۸۹۶۵۰۶۱

دورنگار: ۸۹۶۳۲۵۱ - ۸۹۶۶۰۸۹

- URL: <http://www.sci.org.ir>
- E-mail: sci@sci.org.ir

شابک X-351-365-964

ISBN 964-365-351-X

۲۰۷۵۱۲
۱۱۵۰۵۸۱
۱۳۸۱
۲۰۹
۱۰۰

پیشگفتار

سومین سرشماری عمومی کشاورزی ایران با هدف جمع‌آوری آمار و اطلاعات واحدهای تولیدی کشاورزی کشور، از ۵ مهر لغایت ۵ آبان ۱۳۸۲، به طور همزمان در سراسر کشور انجام شد. نتایج این سرشماری در برگیرنده‌ی مجموعه‌ای بسیار گسترده از اطلاعات آماری است که در قالب جدول‌های متنوع به صورت گزارش‌های چاپی و لوح‌های فشرده ارائه می‌شود.

نشریه‌ی حاضر با عنوان "نتایج تفصیلی سرشماری عمومی کشاورزی ۱۳۸۲" حاوی منتخبی از جدول‌های آماری در سطح استان آذربایجان غربی به همراه خلاصه یافته‌ها است که در اختیار علاقه‌مندان قرار می‌گیرد. نتایج این سرشماری برای سطوح جغرافیایی کوچکتر از شهرستان، از طریق واحد اطلاع‌رسانی مرکز آمار ایران به آدرس خیابان دکتر فاطمی، نبش رهی معیری، برای عموم قابل دسترس است.

مرکز آمار ایران در اجرای سرشماری عمومی کشاورزی ۱۳۸۲، از مشارکت همه‌جانبه‌ی وزارت جهاد کشاورزی و سازمان مدیریت و برنامه‌ریزی در استان‌ها و همچنین همکاری صمیمانه‌ی تولیدکنندگان کشاورزی که زمینه‌ی اجرای موفقیت آمیز این طرح را فراهم کردند، سپاسگزاری می‌کند.

مرکز آمار ایران

۱۳۸۲

فهرست مندرجات

صفحه	عنوان
۷	راهنمای کاربران
۱۳	تعاریف و مفاهیم
۱۹	یافته های مهم
فصل اول - بهره برداران و بهره برداری های کشاورزی	
۲۷	۱- بهره برداران فهرست شده و بهره برداران سرشماری شده (دارای پرسشنامه) برحسب نوع بهره بردار و شهرستان
۲۹	۲- بهره برداری های کشاورزی برحسب نوع بهره بردار و شهرستان
۳۱	۳- بهره برداری های کشاورزی متعلق به اشخاص حقیقی برحسب نوع و سن بهره بردار
۳۲	۴- بهره برداری های کشاورزی متعلق به اشخاص حقیقی برحسب وضع سواد و مدرک تحصیلی بهره بردار و شهرستان
۳۳	۵- بهره برداری های کشاورزی متعلق به اشخاص حقیقی برحسب وضع سواد و مدرک تحصیلی بهره بردار و وسعت اراضی کشاورزی
۳۴	۶- بهره برداری های کشاورزی متعلق به اشخاص حقیقی برحسب وضع سواد، مدرک تحصیلی و سن بهره بردار
۳۵	۷- بهره برداری های کشاورزی متعلق به اشخاص حقیقی برحسب جنس بهره بردار، بستگی یا سرپرست خانوار و شهرستان
فصل دوم - کاربری اراضی کشاورزی	
۳۹	۸- بهره برداری های کشاورزی برحسب نوع فعالیت و شهرستان
۴۰	۹- تعداد و مساحت بهره برداری های با زمین برحسب شهرستان
۴۱	۱۰- تعداد و مساحت بهره برداری های با زمین برحسب وسعت اراضی کشاورزی
۴۲	۱۱- تعداد و مساحت بهره برداری های با زمین برحسب سن بهره بردار
۴۳	۱۲- تعداد و مساحت بهره برداری های با زمین آبی برحسب شهرستان
۴۴	۱۳- تعداد و مساحت بهره برداری های با زمین دیم برحسب شهرستان
۴۵	۱۴- تعداد و مساحت بهره برداری های دارای اراضی زراعی برحسب شهرستان
۴۶	۱۵- تعداد و مساحت بهره برداری های دارای اراضی زراعی برحسب وسعت اراضی کشاورزی

صفحه	عنوان
۴۷	۱۶- تعداد و مساحت بهره‌برداری‌های دارای اراضی زراعی برحسب وسعت اراضی زراعی
۴۸	۱۷- تعداد و مساحت بهره‌برداری‌های دارای اراضی زراعی برحسب سن بهره‌بردار
۴۹	۱۸- تعداد و مساحت بهره‌برداری‌های دارای اراضی زراعی آبی برحسب شهرستان
۵۰	۱۹- تعداد و مساحت اراضی زراعی بهره‌برداری‌ها به تفکیک آبی و دیم برحسب شهرستان
۵۲	۲۰- تعداد و مساحت باغ و قلمستان بهره‌برداری‌ها برحسب شهرستان
۵۲	۲۱- تعداد و مساحت باغ و قلمستان بهره‌برداری‌ها برحسب وسعت اراضی کشاورزی
۵۴	۲۲- تعداد و مساحت باغ و قلمستان بهره‌برداری‌ها برحسب سن بهره‌بردار
۵۵	۲۳- تعداد و مساحت باغ و قلمستان بهره‌برداری‌ها برحسب وسعت اراضی باغ و قلمستان
۵۶	۲۴- تعداد و مساحت باغ و قلمستان آبی بهره‌برداری‌ها برحسب شهرستان
۵۷	۲۵- تعداد و مساحت باغ و قلمستان دیم بهره‌برداری‌ها برحسب شهرستان
۵۸	۲۶- تعداد و مساحت باغ و قلمستان بهره‌برداری‌ها به تفکیک آبی و دیم برحسب شهرستان
	فصل سوم - زراعت (محصولات سالانه در فضای باز)
۶۳	۲۷- تعداد بهره‌برداری، سطح کاشت و مقدار تولید محصولات زراعی بهره‌برداری‌های کشاورزی برحسب نام محصول
۶۵	۲۸- تعداد بهره‌برداری، سطح کاشت و مقدار تولید گندم برحسب شهرستان
۶۶	۲۹- تعداد بهره‌برداری، سطح کاشت و مقدار تولید گندم برحسب وسعت اراضی کشاورزی
۶۷	۳۰- تعداد بهره‌برداری، سطح کاشت و مقدار تولید گندم برحسب وسعت اراضی زراعی
۶۸	۳۱- تعداد بهره‌برداری، سطح کاشت و مقدار تولید گندم برحسب سن بهره‌بردار
۶۹	۳۲- تعداد بهره‌برداری، سطح کاشت و مقدار تولید جو برحسب شهرستان
۷۰	۳۳- تعداد بهره‌برداری، سطح کاشت و مقدار تولید ذرت دانه‌ای برحسب شهرستان
۷۱	۳۴- تعداد بهره‌برداری، سطح کاشت و مقدار تولید چغندرقلند برحسب شهرستان
۷۲	۳۵- تعداد بهره‌برداری، سطح کاشت و مقدار تولید انواع لوبیا (دانه خشک) برحسب شهرستان
۷۳	۳۶- تعداد بهره‌برداری، سطح کاشت و مقدار تولید انواع نخود (دانه خشک) برحسب شهرستان
۷۴	۳۷- تعداد بهره‌برداری، سطح کاشت و مقدار تولید عدس برحسب شهرستان
۷۵	۳۸- تعداد بهره‌برداری، سطح کاشت و مقدار تولید باقلا (دانه خشک) برحسب شهرستان
۷۶	۳۹- تعداد بهره‌برداری، سطح کاشت و مقدار تولید ماش برحسب شهرستان
۷۷	۴۰- تعداد بهره‌برداری، سطح کاشت و مقدار تولید کلزا برحسب شهرستان
۷۸	۴۱- تعداد بهره‌برداری، سطح کاشت و مقدار تولید آفتابگردان روغنی برحسب شهرستان
۷۹	۴۲- تعداد بهره‌برداری، سطح کاشت و مقدار تولید هندوانه برحسب شهرستان
۸۰	۴۳- تعداد بهره‌برداری، سطح کاشت و مقدار تولید خیار برحسب شهرستان
۸۱	۴۴- تعداد بهره‌برداری، سطح کاشت و مقدار تولید خربزه، طالبی، گرمک و دستنبو برحسب شهرستان
۸۲	۴۵- تعداد بهره‌برداری، سطح کاشت و مقدار تولید یونجه و اسپرس (خشک) برحسب شهرستان
۸۳	۴۶- تعداد بهره‌برداری، سطح کاشت و مقدار تولید شیدر (خشک) برحسب شهرستان
۸۴	۴۷- تعداد بهره‌برداری، سطح کاشت و مقدار تولید ذرت خوشه‌ای و علوفه‌ای برحسب شهرستان
۸۵	۴۸- تعداد بهره‌برداری، سطح کاشت و مقدار تولید سیب زمینی برحسب شهرستان
۸۶	۴۹- تعداد بهره‌برداری، سطح کاشت و مقدار تولید پیاز برحسب شهرستان
۸۷	۵۰- تعداد بهره‌برداری، سطح کاشت و مقدار تولید گوجه فرنگی برحسب شهرستان
۸۸	۵۱- تعداد بهره‌برداری، سطح کاشت و مقدار تولید هویج، ترب، شلغم و چغندرلبویی برحسب شهرستان

صفحه

عنوان

۸۹	۵۲ - تعداد بهره‌برداری، سطح کاشت و مقدار تولید سایر سبزیجات برحسب شهرستان
۹۰	۵۳ - تعداد بهره‌برداری، سطح کاشت و مقدار تولید توتون برحسب شهرستان
۹۱	۵۴ - تعداد بهره‌برداری، سطح کاشت و مقدار تولید آفتابگردان آجیلی برحسب شهرستان
۹۲	۵۵ - تعداد بهره‌برداری، سطح کاشت و مقدار تولید کدو آجیلی برحسب شهرستان
فصل چهارم - باغداری (تولید محصولات دائمی در فضای باز) و تولید گلخانه‌ای	
۹۵	۵۶ - تعداد بهره‌برداری، سطح کاشت ساده، تعداد درخت و مقدار تولید محصولات دائمی برحسب نام محصول
۹۹	۵۷ - تعداد بهره‌برداری، سطح کاشت ساده، تعداد درخت و مقدار تولید سیب برحسب شهرستان
۱۰۱	۵۸ - تعداد بهره‌برداری، سطح کاشت ساده، تعداد درخت و مقدار تولید سیب برحسب وسعت اراضی کشاورزی
۱۰۳	۵۹ - تعداد بهره‌برداری، سطح کاشت ساده، تعداد درخت و مقدار تولید سیب برحسب وسعت اراضی باغ و قلمستان
۱۰۵	۶۰ - تعداد بهره‌برداری، سطح کاشت ساده، تعداد درخت و مقدار تولید سیب برحسب سن بهره‌بردار
۱۰۷	۶۱ - تعداد بهره‌برداری، سطح کاشت ساده، تعداد درخت و مقدار تولید گلابی برحسب شهرستان
۱۰۹	۶۲ - تعداد بهره‌برداری، سطح کاشت ساده، تعداد درخت و مقدار تولید به برحسب شهرستان
۱۱۱	۶۳ - تعداد بهره‌برداری، سطح کاشت ساده، تعداد درخت و مقدار تولید گیلاس و آلبالو برحسب شهرستان
۱۱۲	۶۴ - تعداد بهره‌برداری، سطح کاشت ساده، تعداد درخت و مقدار تولید زردآلو و قبسی برحسب شهرستان
۱۱۵	۶۵ - تعداد بهره‌برداری، سطح کاشت ساده، تعداد درخت و مقدار تولید هلو، شلیل و شفتالو برحسب شهرستان
۱۱۷	۶۶ - تعداد بهره‌برداری، سطح کاشت ساده، تعداد درخت و مقدار تولید انواع آلو و گوجه برحسب شهرستان
۱۱۹	۶۷ - تعداد بهره‌برداری، سطح کاشت ساده، تعداد درخت و مقدار تولید انجیر آبی برحسب شهرستان
۱۲۱	۶۸ - تعداد بهره‌برداری، سطح کاشت ساده، تعداد درخت و مقدار تولید انار برحسب شهرستان
۱۲۳	۶۹ - تعداد بهره‌برداری، سطح کاشت ساده، تعداد درخت و مقدار تولید بادام آبی برحسب شهرستان
۱۲۵	۷۰ - تعداد بهره‌برداری، سطح کاشت ساده، تعداد درخت و مقدار تولید بادام دیم برحسب شهرستان
۱۲۷	۷۱ - تعداد بهره‌برداری، سطح کاشت ساده، تعداد درخت و مقدار تولید گردو برحسب شهرستان
۱۲۹	۷۲ - تعداد بهره‌برداری، سطح کاشت ساده، تعداد درخت و مقدار تولید فندق برحسب شهرستان
۱۳۱	۷۳ - تعداد بهره‌برداری، سطح کاشت ساده، تعداد درخت و مقدار تولید انگور آبی برحسب شهرستان
۱۳۳	۷۴ - تعداد بهره‌برداری، سطح کاشت ساده، تعداد درخت و مقدار تولید انگور دیم برحسب شهرستان
۱۳۵	۷۵ - تعداد بهره‌برداری، سطح کاشت ساده، تعداد درخت و مقدار تولید انواع توت و شاه توت برحسب شهرستان
۱۳۷	۷۶ - تعداد بهره‌برداری، سطح کاشت ساده، تعداد درخت و مقدار تولید انواع تهریزی برحسب شهرستان
۱۳۹	۷۷ - تعداد بهره‌برداری، سطح کاشت ساده، تعداد درخت و مقدار تولید سنجد برحسب شهرستان
۱۴۱	۷۸ - تعداد بهره‌برداری، سطح کاشت ساده و مقدار تولید سماق برحسب شهرستان
۱۴۳	۷۹ - مساحت گلخانه‌ها و تولید انواع محصولات در بهره‌برداری‌ها برحسب شهرستان
فصل پنجم - مکانیزاسیون کشاورزی (استفاده از ماشین‌ها و ادوات کشاورزی و آبیاری تحت فشار)	
۱۴۷	۸۰ - تعداد بهره‌برداری‌های استفاده‌کننده از هر یک از ماشین‌ها و ادوات کشاورزی برحسب شهرستان
۱۵۱	۸۱ - تعداد بهره‌برداری‌های استفاده‌کننده از هر یک از ماشین‌ها و ادوات کشاورزی برحسب وسعت اراضی کشاورزی
۱۵۵	۸۲ - تعداد بهره‌برداری‌های استفاده‌کننده از هر یک از ماشین‌ها و ادوات کشاورزی برحسب وسعت اراضی زراعی
۱۵۹	۸۳ - تعداد بهره‌برداری‌های استفاده‌کننده از هر یک از ماشین‌ها و ادوات کشاورزی متعلق به خود برحسب شهرستان
۱۶۳	۸۴ - مساحت تحت پوشش بهره‌برداری‌های استفاده‌کننده از سیستم آبیاری بارانی برحسب شهرستان
۱۶۴	۸۵ - مساحت اراضی کشاورزی تحت پوشش بهره‌برداری‌های استفاده‌کننده از سیستم آبیاری بارانی برحسب وسعت اراضی کشاورزی
۱۶۵	۸۶ - مساحت تحت پوشش بهره‌برداری‌های استفاده‌کننده از سیستم آبیاری بارانی برحسب سن بهره‌بردار
۱۶۶	۸۷ - مساحت اراضی کشاورزی تحت پوشش بهره‌برداری‌های استفاده‌کننده از سیستم آبیاری بارانی برحسب وسعت اراضی

صفحه

عنوان

۱۶۷	۸۸- مساحت تحت پوشش بهره‌برداری‌های استفاده‌کننده از سیستم آبیاری قطره‌ای برحسب شهرستان
	فصل ششم - دامپروری
۱۷۱	۸۹- بهره‌برداری‌های دارای دام کوچک طی ۳۶۵ روز گذشته و تعداد دام آن‌ها در روز آمارگیری برحسب شهرستان
۱۷۳	۹۰- بهره‌برداری‌های دارای دام کوچک طی ۳۶۵ روز گذشته و تعداد دام آن‌ها در روز آمارگیری برحسب تعداد دام کوچک
۱۷۵	۹۱- بهره‌برداری‌های دارای گوسفند و بره در روز آمارگیری و تعداد دام آن‌ها برحسب شهرستان
۱۷۷	۹۲- بهره‌برداری‌های دارای گوسفند و بره در روز آمارگیری و تعداد دام آن‌ها برحسب وسعت اراضی کشاورزی
۱۷۹	۹۳- بهره‌برداری‌های دارای گوسفند و بره در روز آمارگیری و تعداد دام آن‌ها برحسب سن بهره‌بردار
۱۸۱	۹۴- بهره‌برداری‌های دارای گوسفند و بره در روز آمارگیری و تعداد دام آن‌ها برحسب تعداد گوسفند و بره در روز آمارگیری
۱۸۳	۹۵- بهره‌برداری‌های دارای بز و بزغاله در روز آمارگیری و تعداد دام آن‌ها برحسب شهرستان
۱۸۵	۹۶- بهره‌برداری‌های دارای گاو و گوساله در روز آمارگیری و تعداد دام آن‌ها برحسب شهرستان
۱۸۷	۹۷- بهره‌برداری‌های دارای گاو و گوساله در روز آمارگیری و تعداد دام آن‌ها برحسب تعداد دام بزرگ
۱۸۹	۹۸- بهره‌برداری‌های دارای گاو و گوساله‌ی بومی در روز آمارگیری و تعداد دام آن‌ها برحسب شهرستان
۱۹۱	۹۹- بهره‌برداری‌های دارای گاو و گوساله‌ی دورگ در روز آمارگیری و تعداد دام آن‌ها برحسب شهرستان
۱۹۳	۱۰۰- بهره‌برداری‌های دارای گاو و گوساله‌ی اصل در روز آمارگیری و تعداد دام آن‌ها برحسب شهرستان
۱۹۵	۱۰۱- بهره‌برداری‌های دارای گاو میش و بچه گاو میش در روز آمارگیری و تعداد دام آن‌ها برحسب شهرستان
۱۹۷	۱۰۲- فروش گوسفند و بره‌ی پرواری، ذبح و تلفات آن‌ها در بهره‌برداری‌ها برحسب شهرستان
۱۹۸	۱۰۳- فروش بز و بزغاله‌ی پرواری، ذبح و تلفات آن‌ها در بهره‌برداری‌ها برحسب شهرستان
۱۹۹	۱۰۴- فروش گاو و گوساله‌ی پرواری، ذبح و تلفات آن‌ها در بهره‌برداری‌ها برحسب شهرستان
۲۰۰	۱۰۵- فروش گاو میش و بچه گاو میش پرواری، ذبح و تلفات آن‌ها در بهره‌برداری‌ها برحسب شهرستان
۲۰۱	۱۰۶- تولید شیر در بهره‌برداری‌ها برحسب نوع دام و شهرستان
۲۰۳	۱۰۷- تعداد دام و مقدار تولیدپشم، مو و کرک گوسفند و بز در بهره‌برداری‌ها برحسب شهرستان
۲۰۴	۱۰۸- بهره‌برداری‌های پرورش ماکیان به روش سنتی و تعداد ماکیان آن‌ها برحسب شهرستان
۲۰۶	۱۰۹- پرورش ماکیان به روش سنتی در بهره‌برداری‌ها برحسب طبقات تعداد ماکیان
۲۰۸	۱۱۰- پرورش زنبور عسل، تعداد کندو و مقدار تولید عسل با موم در بهره‌برداری‌ها برحسب شهرستان
۲۱۰	۱۱۱- پرورش زنبور عسل، تعداد کندو و مقدار تولید عسل با موم در بهره‌برداری‌ها برحسب طبقات تعداد کندو

راهنمای کاربران

نتایج سرشماری عمومی کشاورزی ۱۳۸۲ مجموعه‌ای بسیار گسترده از اطلاعات آماری است که به اشکال متنوع به شرح زیر در اختیار کاربران قرار می‌گیرد:

- جدول‌های آماری در نشریات چاپی

- جدول‌های آماری در نشریات الکترونیکی

- فایل‌های اطلاعاتی رایانه‌ای به سفارش متقاضی

استفاده‌ی کاربران از اطلاعات ارائه شده به هر شکل و در هر قالبی باشد، مستلزم آشنایی با مفاهیم، اصطلاحات فنی و روش‌های اجرایی به کار گرفته شده در سرشماری عمومی کشاورزی است که در این راهنما به عنوان جزء لاینفک نتایج سرشماری تشریح می‌شود. از آنجا که اغلب مفاهیم و اصطلاحات مورد بحث، خاص این طرح آماری است و ممکن است با برداشت‌های موجود در اذهان عمومی متفاوت باشد، بدون توجه به تعاریف و نکات توضیح داده شده در این راهنما، کاربران محترم دچار سردرگمی و اشتباهات زیادی خواهند شد و لذا به آنان در هر سطحی که باشند و هر هدفی از کاربرد نتایج داشته باشند، مطالعه‌ی این راهنما توصیه می‌شود.

۱- روش سرشماری و برخی ویژگی‌های آن

سرشماری عمومی کشاورزی ۱۳۸۲ یک طرح آماری منطبق با اصول پذیرفته شده توسط سازمان‌های آماری اکثر کشورهای جهان بوده و بر پایه‌های مشروح زیر استوار است:

- بهره‌برداری کشاورزی (Holding) طبق تعریفی که خواهد آمد، واحد آماری اصلی بوده است و بهره‌بردار کشاورزی و آبادی نیز دو واحد آماری دیگر مورد استفاده بوده‌اند. پرسشنامه‌های بهره‌برداری و آبادی ضمیمه‌ی این نشریه است.

- مراجعه به بهره‌بردار و تکمیل پرسشنامه بر اساس اظهارات او مهتای کسب اطلاعات بوده است و در مواردی که امکان دسترسی به بهره‌بردار فراهم نبوده، از افراد دیگری که با بهره‌بردار در ارتباط بوده‌اند به جای بهره‌بردار استفاده شده است. اطلاعاتی که واحد آماری آن "آبادی" بوده است، طی مصاحبه با معتمدین و صاحب نظران آبادی نظیر اعضای شوراهای روستایی جمع‌آوری شده است.

۸ - نتایج تفصیلی سرشماری عمومی کشاورزی ۱۳۸۲ - استان آذربایجان غربی

- فهرست بهره‌برداران در نقاط روستایی مسکونی و اکثر شهرها از طریق مراجعه و پرسش خانه به خانه و در ۱۰۸ شهر منتخب طبق فهرست صفحه بعد به دلیل وسعت شهر و پایین بودن نسبت فعالیت‌های کشاورزی از طریق مراجعه به منابع اداری، ثبتی و مطلعین محلی و با روش تحقیق عملیاتی توسط سازمان‌های جهاد کشاورزی طی ماه‌های پایانی سال ۱۳۸۱ و ماه‌های آغازین سال ۱۳۸۲ تهیه شده است.

- اطلاعات ارائه شده به دلیل ماهیت کار، کم و بیش با خطاهای آماری غیرقابل کنترل همراه است و این نوع خطا ممکن است در برخی سطوح جغرافیایی کوچک محسوس‌تر باشد.

- پرسشگران به‌طور عموم از جوانان جویند کار دارای تحصیلات حداقل دیپلم دبیرستان و تحصیل‌کرده‌های رشته‌های کشاورزی انتخاب شده‌اند و تحت نظارت کارشناسان سازمان‌های جهاد کشاورزی و سازمان‌های مدیریت و برنامه‌ریزی، از ۵ مهر لغایت ۵ آبان انجام وظیفه کرده‌اند.

- پس از مرحله‌ی آمارگیری و ورود داده‌ها به رایانه، داده‌های پرت و غیر واقعی توسط کارشناسان سازمان‌های مدیریت و برنامه‌ریزی و جهاد کشاورزی مورد بازنگری قرار گرفته و در صورت لزوم با توجه به شواهد و قراین موجود، طبق راهنمای فنی اصلاح شده‌اند.

۲ - واحدهای جغرافیایی

کوچکترین واحد جغرافیایی که نتایج سرشماری برای آن قابل ارائه است "آبادی" و "شهر" است.

از مجموع اطلاعات آبادی‌های واقع در محدوده‌ی هر دهستان، اطلاعات دهستان و از مجموع اطلاعات دهستان‌ها و شهرهای واقع در محدوده‌ی یک بخش، اطلاعات بخش و سپس اطلاعات شهرستان و استان به دست می‌آید.

طبق تعریف ارائه شده در این سرشماری، آبادی مجموعه‌ای از یک یا چند مکان و یا اراضی به هم پیوسته (اعم از کشاورزی و غیرکشاورزی) است که خارج از محدوده‌ی شهرها واقع شده و دارای محدوده‌ی ثبتی یا عرفی مستقل باشد. به این ترتیب نه تنها دهات، بلکه مزارع، فھوه‌خانه‌ها، معادن، ایستگاه‌های راه‌آهن و ... که دارای محدوده‌ی ثبتی یا عرفی مستقلی باشند، آبادی محسوب می‌شوند.

شایان ذکر است محدوده‌ی آبادی‌ها روی نقشه‌های آماری مشخص نمی‌شود و در طبیعت ممکن است از طریق مرز مشترک با آبادی مجاور و یا اراضی ملی و ... قابل شناسایی باشد.

نتایج تفصیلی سرشماری عمومی کشاورزی ۱۳۸۲ - استان آذربایجان غربی

فهرست ۱۰۸ شهر منتخب برای اجرای سرشماری بدون مراجعه‌ی مکان به مکان

شهر	استان
آبادان	خوزستان
اهواز	
بندر امام خمینی	
بندر ماه شهر	
بهبهان	
خرمشهر	
دزفول	
شوشتر	
مسجد سلیمان	
آباده	فارس
داراب	
شیراز	
فسا	
کازرون	
لار	
مرودشت	کرمان
سیرجان	
کرمان	
جیرفت	لرستان
الیگودرز	
بروجرد	
خرم آباد	
دورود	
ازنا	ایلام
ایلام	
خارک	بوشهر
بوشهر	
برازجان	
بندر گناوه	

شهر	استان
اراک	مرکزی
خمین	
ساوه	
محلات	
آستارا	گیلان
بندر انزلی	
رشت	
لاهیجان	آذربایجان شرقی
تبریز	
مراغه	
میانه	آذربایجان غربی
لرومیه	
خوی	
ماکو	
مهاباد	
میاندوآب	
بوکان	کرمانشاه
کرمانشاه	
اسلام آباد غرب	اصفهان
رهنان	
اصفهان	
قلاورجان	
کاشان	
فولادشهر	هرمزگان
بندر عباس	
بندر لنگه	
میناب	
کیش	
قشم	

استان	شهر
زنجان	زنجان
سمنان	دامغان
	سمنان
	شاهرود
	گرمسار
یزد	یزد
	تفت
همدان	ملایر
	نهایند
	همدان
چهارمحال و بختیاری	بروجن
	شهرکرد
قزوین	قزوین
	آبیک
گلستان	گرگان
	گنبد کاووس
تهران	تهران
	ماهدشت
	کرج
	پیشوا
	ورامین
	قرچک
	هشتگرد
	نظر آباد
	اسلام شهر

استان	شهر
خراسان شمالی	بجنورد
خراسان جنوبی	بیرجند
خراسان رضوی	تایباد
	ترت حیدریه
	ترت جام
	سبزوار
	قوچان
	مشهد
	نیشابور
	چناران
	کاشمر
سیستان و بلوچستان	ایرانشهر
	چاه بهار
	خاش
کردستان	زاهدان
	بانه
	سقز
	سنندج
کهگیلویه و بویراحمد	مریوان
	دوگنبدان
	یاسوج
اردبیل	اردبیل
	خلخال
	پارس آباد
قم	قم

استان مازندران فاقد شهر منتخب بوده است.

۳- موارد افتراق در تعاریف و روش‌های اجرای سرشماری عمومی کشاورزی ۱۳۸۲ با سرشماری‌های عمومی کشاورزی سال‌های ۱۳۷۲ و ۱۳۶۷:

نظر به این‌که بسیاری از کاربران ممکن است نتایج این سرشماری را با نتایج سرشماری‌های کشاورزی سال‌های قبل مقایسه کنند، توجه به موارد افتراق این سرشماری‌ها بسیار ضروری است و اهم آن‌ها به شرح زیر است:

- در سرشماری‌های سال‌های قبل، در تعریف بهره‌برداری کشاورزی، محدوده‌ی جغرافیایی شهرستان، ملاک تمایز بهره‌برداری‌ها از یکدیگر بوده است و حال آن‌که در این سرشماری به منظور کاهش میزان خطای آماری و نیز برای این‌که بتوان اطلاعات مربوط به اراضی کشاورزی را در سطح کوچک‌ترین واحد جغرافیایی ارائه کرد، محدوده‌ی آبادی یا شهر، ملاک تمایز بهره‌برداری قرار گرفته است. بنابراین انتظار می‌رود که طبق نتایج این سرشماری بهره‌برداری‌ها به تعداد بیش‌تر و با میانگین کوچک‌تر ارائه شوند.

- در سرشماری‌های سال‌های قبل، برای تهیه‌ی فهرست بهره‌بردارهای کشاورزی و کسب اطلاعات مربوط به خانوارهای بهره‌بردار، فقط به محل سکونت خانوارها مراجعه شده است و از آن‌جا که محل اراضی کشاورزی و واحدهای دامداری (بهره‌برداری‌های کشاورزی) ممکن است در نقاط دیگری قرار داشته باشند، احتمال خطای سرشماری نشدن آن‌ها وجود داشته است لذا در این سرشماری، فهرست بهره‌بردارهای هر شهر یا هر آبادی اعم از مسکونی و غیرمسکونی با مراجعه به همان شهر و آبادی و انجام تحقیقات خانه به خانه و تحقیقات محلی تهیه شده است.

- نتایج ارائه شده برای واحدهای جغرافیایی کوچک‌تر از شهرستان (شهر، آبادی، دهستان و بخش) در سرشماری‌های قبلی، شامل اراضی و دام‌های متعلق به خانوارهای ساکن در آن واحدهای جغرافیایی است که ممکن است بخشی از آن‌ها در جای دیگری از کشور قرار داشته باشند. در نتایج این سرشماری، اطلاعات هر نقطه یا محدوده‌ی جغرافیایی، نشان دهنده‌ی واحدهای تولیدی کشاورزی واقع در همان نقطه یا محدوده است و ارتباطی با محل سکونت خانوار بهره‌بردار ندارد.

- نتایج این سرشماری مانند هر طرح آماری دیگر، اطلاعات را بر اساس تقسیمات کشوری زمان اجرای آمارگیری ارائه می‌کند و بنابراین در محدوده‌های جغرافیایی غیر هم‌سطح با سال‌های قبل، قابل مقایسه نیست.

- نظر به این‌که تشخیص مستقل یا غیرمستقل بودن محدوده‌ی عرفی آبادی توسط مأموران آمارگیری در سرشماری‌های عمومی همواره با مشکلاتی مواجه بوده و فهرست آبادی‌ها را دچار تغییرات غیرموجه می‌نموده است، قبل از اجرای سرشماری عمومی کشاورزی ۱۳۸۲ با اجرای عملیات میدانی گسترده‌ای تحت عنوان "طرح اصلاح و بهنگام‌سازی پرونده‌ی آبادی‌ها - ۱۳۸۱" توسط کارشناسان سازمان‌های مدیریت و برنامه‌ریزی استان، جهاد کشاورزی و مرکز آمار ایران به همه‌ی آبادی‌ها، طبق فهرست موجود از سرشماری‌های قبلی مرکز آمار ایران مراجعه شد و طی پرسشنامه‌ی خاصی که برای هر آبادی تکمیل شد، با ادغام نقاطی که فاقد محدوده‌ی مستقل بوده‌اند در آبادی اصلی از یک طرف و تشخیص و تفکیک تعدادی آبادی جدید از طرف دیگر، فهرست جدیدی برای آبادی‌های کشور به دست آمد که به عنوان چارچوب اولیه‌ی سرشماری کشاورزی ۱۳۸۲ پذیرفته شد. بنابراین ممکن است در مقایسه‌ی تطبیقی نتایج این سرشماری با سرشماری عمومی نفوس و مسکن ۱۳۷۵ با سرشماری‌های عمومی کشاورزی ۱۳۷۲ و ۱۳۶۷ و دیگر طرح‌های آماری سراسری مرکز آمار ایران علاوه بر اختلاف ناشی از تغییر تقسیمات کشوری، اختلافاتی ناشی از ادغام یا تفکیک نقاط روستایی کوچک و مجاور یکدیگر نیز وجود داشته باشد.

۴- نکات شایان توجه در جدول‌های آماری

هر جدول آماری از "عنوان"، "سرستون‌ها"، "ستون شرح" و "متن جدول" تشکیل شده است که می‌باید به مندرجات آن‌ها با دقت توجه شود. متن جدول شامل اعدادی است که اطلاعات آماری را تشکیل می‌دهند و به وسیله‌ی مندرجات سه قسمت دیگر (عنوان، سرستون و شرح) قابل درک و تبیین می‌باشند. در برخی موارد، مطالب مندرج در سه قسمت نام برده شده برای درک اطلاعات متن کافی نیست و باید به زیرنویس‌ها و تعاریف و توضیحات این راهنما یا صفحه‌های راهنمای مأمور سرشماری نیز توجه شود.

در عنوان جدول معمولاً سطح جغرافیایی تحت پوشش، زمان آماری و ماهیت یا موضوع اعداد متن جدول به طور کلی توضیح داده می‌شود. ستون شرح و سرستون‌ها، به طور دقیق ماهیت و مفهوم اطلاع مندرج در خانهای محل تقاطع را مشخص می‌کنند. در جدول‌های آماری نتایج این سرشماری، از ستون شرح عموماً برای طبقه‌بندی بهره‌برداران‌های کشاورزی استفاده شده است و ممکن است یک قلم آماری با چند نوع طبقه‌بندی و بنابراین در چند جدول به شرح زیر ارائه شود:

- طبقه‌بندی بر اساس محل استقرار بهره‌برداران (توزیع جغرافیایی)
- طبقه‌بندی بر اساس وسعت اراضی کشاورزی (مجموع اراضی زراعی و باغ و قلمستان آبی و دیم)
- طبقه‌بندی بر اساس سن بهره‌بردار (ویژه‌ی بهره‌برداران‌های متعلق به اشخاص حقیقی)
- طبقه‌بندی بر اساس وسعت فعالیت مرتبط با موضوع جدول (مانند اراضی زراعی، اراضی باغ و قلمستان، دام بزرگ، دام کوچک و ...)

شایان ذکر است اگر یک قلم اطلاع با پوشش یکسان در چند جدول با طبقه‌بندی‌های متفاوت ارائه شود، در تمام آن جدول‌ها سطر جمع‌ها با هم مساوی خواهند بود و فقط اختلاف جزئی ناشی از گرد شدن اعداد در آن‌ها وجود خواهد داشت. باید توجه شود که سرجمع‌های جدول‌های ارائه شده با طبقه‌بندی سن بهره‌بردار به دلیل عدم پوشش بهره‌برداران شرکت رسمی و مؤسسه‌ی عمومی، کمتر یا حداکثر مساوی سرجمع‌های ارائه شده در سایر طبقات یا تقسیمات جغرافیایی خواهد بود.

در جدول‌هایی که تعداد بهره‌برداران (خانوار معمولی ساکن، بهره‌بردار غیرساکن، خانوار معمولی غیرساکن و شرکت رسمی و مؤسسه‌ی عمومی) را ارائه می‌کنند، نباید تصور شود که از حاصل جمع آن‌ها، تعداد کل بهره‌برداران به دست می‌آیند، زیرا طبق تعریف ارائه شده، بهره‌برداران حقیقی دارای فصول مشترکی هستند که باعث شمارش تکراری آن‌ها می‌شود.

تعاریف و مفاهیم

خانوار

خانوار از افرادی تشکیل می‌شود که با هم در یک اقامتگاه زندگی می‌کنند یا یکدیگر هم‌خرج هستند و معمولاً با هم غذا می‌خورند. بنابراین، لازم نیست که اعضای یک خانوار حتماً با یکدیگر رابطه‌ی خویشاوندی داشته باشند. به عبارت دیگر خانوار لزوماً با خانواده یکی نیست. فردی که به تنهایی زندگی می‌کند نیز، خانوار تلقی می‌شود.

فعالیت‌های کشاورزی

در این سرشماری فعالیت‌های کشاورزی مورد نظر عبارتند از:

- **زراعت:** منظور از زراعت، کشت و کار نباتات سالانه در فضای باز یا تحت پوشش موقت، روی زمین زراعی، یا بچن درختان باغ است. نباتات سالانه معمولاً ساقه‌ی علفی دارند و پس از برداشت محصول، بوته‌ی آن‌ها از بین می‌رود و یا این‌که قسمت‌های زیرزمینی گیاه (ریشه، پیاز و نظایر آن) برای سال بعد در زمین باقی می‌ماند. به عنوان مثال کشت گندم، چغندرقتند، یونجه، پنبه، پیاز، زعفران، انواع سبزی‌ها، حبوب و گلایل، زراعت محسوب می‌شود.

- **باغداری:** منظور از باغداری، احداث و نگهداری باغ‌های مثمر و غیرمثمر شامل قلمستان و به‌طور کلی پرورش نباتات دائمی روی زمین، در فضای باز یا زیر پوشش موقت است. نباتات دائمی گیاهانی هستند که غالباً تنه یا ساقه‌ی چوبی دارند و پس از برداشت محصول، تمام یا قسمتی از گیاه در زمین باقی می‌ماند و مجدداً در سال‌های بعد محصول می‌دهد. انواع درختان و درختچه‌های مثمر مانند پرتقال، هلو، انگور، بوته‌ی چای و گل محمدی و انواع درختان غیرمثمر مانند تیریزی و سپیدار، نباتات دائمی محسوب می‌شوند.

- **تولید گلخانه‌ای:** منظور از تولید گلخانه‌ای، کشت و کار انواع محصولات سالانه یا دائمی است که در گلخانه‌ها با هدف بهره‌برداری اقتصادی انجام می‌شود. کشت محصولات کشاورزی زیر پوشش موقت مانند کشت زیرپلاستیک، تولید گلخانه‌ای محسوب نمی‌شود. منظور از گلخانه، مکانی است که با ایجاد ساختمان با پایه‌های ثابت و سقف شیشه‌ای، پوشش پلاستیکی یا ...، برای تولید محصولات سالانه یا دائمی در محیط تحت کنترل از نظر حرارت، رطوبت، نور، تهویه و ... اختصاص یافته است. مکان مورد استفاده برای پرورش قارچ، در این سرشماری تولید گلخانه‌ای محسوب نشده است.

- **پرورش دام:** منظور، پرورش گوسفند و بره، بز و بزغاله، گاو و گوساله، گاو میش و بچه گاو میش و شتر و بچه شتر است. در این سرشماری به گوسفند و بره و بز و بزغاله، "دام کوچک" و به گاو و گوساله، گاو میش و بچه گاو میش و شتر و بچه شتر، "دام بزرگ" گفته شده است.

- **پرورش ماکیان:** منظور، پرورش انواع مرغ و خروس و جوجه، اردک، غاز و بوقلمون است.

- **پرورش زنبور عسل:** نگهداری انواع کندوی فعال (دارای جمعیت) اعم از نوع جدید یا قدیم، زنبورداری یا پرورش زنبور عسل به حساب می‌آید.

- **پرورش کرم ابریشم:** نگهداری کرم ابریشم به منظور تولید پنبه، پرورش کرم ابریشم یا نوغانداری نامیده می‌شود.

بهره‌برداری کشاورزی، بهره‌بردار و انواع آن‌ها

تمامی فعالیت‌های کشاورزی که تحت مدیریت واحدی قرار دارد، یک واحد تولیدی کشاورزی است که بهره‌برداری کشاورزی نامیده می‌شود. این مدیریت توسط اعضای یک یا چند خانوار (اشخاص حقیقی) یا توسط یک شرکت رسمی یا مؤسسه‌ی عمومی (اشخاص حقوقی) اعمال می‌شود.

- اگر فعالیت‌های یک واحد تولیدی کشاورزی در محدوده‌ی چند آبادی یا شهر گسترده باشد در سرشماری ۱۳۸۲ هر قسمت واقع در محدوده‌ی یک شهر یا آبادی، یک بهره‌برداری کشاورزی تلقی شده است. با این تعریف، اطلاعات منتسب به هر آبادی یا شهر، از مجموع اطلاعات بهره‌برداری‌های کشاورزی آن شهر یا آبادی به دست آمده است.
- بهره‌برداری‌هایی مورد سرشماری واقع شده‌اند که لااقل در یکی از گروه‌های زیر قرار گرفته باشند:
- بهره‌برداری‌های دارای حداقل ۴۰۰ مترمربع زمین زراعی در روز آمارگیری.
 - بهره‌برداری‌های دارای حداقل ۲۰۰ مترمربع باغ و قلمستان در روز آمارگیری.
 - بهره‌برداری‌های پرورش دهنده‌ی دام بزرگ (گاو و گوساله، گاو میش و بچه گاو میش و شتر و بچه شتر) که در طول ۳۶۵ روز گذشته شامل روز آمارگیری، دارای حداقل یک رأس دام بزرگ بوده‌اند.
 - بهره‌برداری‌های پرورش دهنده‌ی دام کوچک (گوسفند و بره و بز و بزغاله) که در طول ۳۶۵ روز گذشته شامل روز آمارگیری، دارای حداقل دو رأس دام کوچک بوده‌اند.
 - بهره‌برداری‌های پرورش دهنده‌ی ماکیان به روش سنتی که در روز آمارگیری دارای حداقل ۱۰ قطعه مرغ، خروس، جوجه، اردک، غاز و بوقلمون بوده‌اند.
 - بهره‌برداری‌هایی که طی سال زراعی ۱۳۸۲ - ۱۳۸۱، دارای تولید گلخانه‌ای در هر وسعتی بوده‌اند.
 - بهره‌برداری‌هایی که در طول ۳۶۵ روز گذشته شامل روز آمارگیری دارای فعالیت پرورش کرم ابریشم یا زنبور عسل در هر وسعتی بوده‌اند.
- در این سرشماری بهره‌برداری‌هایی که به دلیل واجد شرایط بودن لااقل در یکی از گروه‌های فوق، به عنوان بهره‌برداری شناسایی شده‌اند اطلاعات سایر فعالیت‌های آن‌ها، حتی اگر زیر حد نصاب‌های تعیین شده باشد، مورد پرسش قرار گرفته و نتیجه در پرسشنامه‌های مربوط ثبت شده است.

بهره‌برداری اختصاصی و بهره‌برداری شریکی

بهره‌برداری اختصاصی نوعی بهره‌برداری کشاورزی تحت مدیریت اشخاص حقیقی است که توسط اعضای یک خانوار یا توسط یک نفر بهره‌بردار به تنهایی اداره می‌شود و بهره‌برداری شریکی نوعی بهره‌برداری کشاورزی است که توسط دو یا چند بهره‌بردار که عضو یک خانوار نیستند به طور مشترک اداره می‌شود و فاقد شخصیت حقوقی است.

بهره‌برداری با زمین و بی‌زمین

اگر بهره‌برداری دارای فعالیت زراعت یا باغداری در زمین کشاورزی، غیر گلخانه باشد بهره‌برداری با زمین و در غیر این صورت بهره‌برداری بی‌زمین محسوب می‌شود؛ بهره‌برداری‌های بی‌زمین مانند بهره‌برداری‌هایی که فقط دارای فعالیت دامداری یا تولید گلخانه‌ای هستند.

انواع بهره‌بردار

در این سرشماری برای دستیابی به بهره‌بردارهای کشاورزی، ابتدا فهرست بهره‌برداران کشاورزی در هر آبادی یا شهر تهیه شده و به این لحاظ ۴ نوع بهره‌بردار تعریف و تشخیص داده شده است:

- خانوار معمولی ساکن

خانوارهای بهره‌بردار کشاورزی که در محدوده‌ی آبادی یا شهر محل سکونت خود دارای "بهره‌برداری کشاورزی اختصاصی" بوده و یا در مدیریت یک یا چند "بهره‌برداری شریکی" با سایر خانوارها مشارکت داشته‌اند، در این گروه قرار گرفته‌اند. این بهره‌برداران از طریق مراجعه به مکان محل سکونت در زمان سرشماری، شناسایی و فهرست شده‌اند.

- بهره‌بردار غیرساکن

اشخاص حقیقی که محل سکونت آن‌ها شهر یا آبادی غیر از شهر یا آبادی محل وقوع بهره‌برداری کشاورزی آنان بوده است، صرف‌نظر از اینکه در شهر یا آبادی محل سکونت خود نیز دارای بهره‌برداری کشاورزی باشند یا نباشند، "بهره‌بردار غیرساکن" نامیده شده و در این گروه قرار گرفته‌اند. بدیهی است که همین بهره‌برداران اگر در محل سکونت خود نیز دارای بهره‌برداری کشاورزی باشند، در آنجا در گروه خانوارهای معمولی ساکن (بهره‌بردار) قرار گرفته‌اند.

- خانوار معمولی غیرساکن

بهره‌بردارانی که در زمان اجرای سرشماری با کلیه اعضای خانوار در حال کوچ بوده‌اند و مأموران سرشماری آنان را در محلی غیر از محدوده‌ی آبادی یا شهر محل سکونت، شناسایی کرده و به اعتبار دارا بودن تعدادی دام متحرک، در همانجا سرشماری شده‌اند، در این گروه قرار گرفته‌اند.

- محدوده بهره‌برداری این نوع بهره‌برداران در سطح شهرستان تلقی شده است و به حساب هیچ‌یک از آبادی‌ها و یا شهرها نیامده است.

- اراضی کشاورزی این خانوارها، در آبادی یا شهر محل وقوع آن‌ها و در قالب بهره‌برداران غیرساکن سرشماری شده است.

- شرکت رسمی / مؤسسه‌ی عمومی

تمامی شرکت‌های رسمی و مؤسسات عمومی (اشخاص حقوقی) دارای بهره‌برداری کشاورزی در این گروه قرار گرفته و در هر آبادی یا شهر که دارای فعالیت کشاورزی بوده‌اند، شناسایی و فهرست شده‌اند.

بهره‌بردار کشاورزی

شخصی است حقیقی یا حقوقی که به تنهایی یا با مشارکت دیگران، مدیریت امور بهره‌برداری کشاورزی و مسئولیت فنی و اقتصادی آن را به عهده داشته و مستقیماً در سود و زیان آن سهیم است.

خانوار بهره‌بردار کشاورزی

خانوار بهره‌بردار کشاورزی، خانواری است که حداقل یکی از اعضای آن "بهره‌بردار کشاورزی" است.

اراضی کشاورزی

منظور، زمین‌های دایر کشاورزی است که شامل اراضی زراعی و باغ و قلمستان می‌شود.

اراضی کشاورزی آبی: آن قسمت از اراضی کشاورزی است که کشاورزی انجام شده در آن آبیاری می‌شود و عرف محل آن را به نام کشت آبی می‌شناسند.

اراضی کشاورزی دیم: آن قسمت از اراضی کشاورزی است که کشاورزی انجام شده در آن آبیاری نمی‌شود و آب مورد نیاز برای رشد گیاه از طریق نزولات آسمانی تأمین می‌شود.

اراضی زراعی

منظور، زمین‌هایی است که به فعالیت زراعت (اعم از زیر کشت و آیش) اختصاص یافته است. بنابراین اراضی زراعی شامل باغ و قلمستان نمی‌شود.

زیر کشت

آن قسمت از اراضی زراعی است که به منظور برداشت در سال زراعی ۸۲ - ۸۱ در این دوره یا قبل از آن زیر کشت رفته باشد.

آیش

آن قسمت از اراضی زراعی است که در تناوب کشت قرار دارد ولی برای برداشت در سال زراعی ۸۲ - ۸۱ زیر کشت نرفته است.

باغ و قلمستان

آن بخش از اراضی کشاورزی است که در زمان سرشماری زیر کشت نباتات دائمی به صورت کاشت مجتمع قرار داشته است.

باغ

باغ، زمینی است در فضای باز که در آن کشت و کار درختان مثمر به صورت مجتمع (کاشت مجتمع) انجام شده است. بدیهی است حیاط منازل، حاشیه‌ی مزارع و ... که گاهی اوقات این نوع درختان در آن‌ها به تعداد کم یا به صورت پراکنده کاشته می‌شود، باغ محسوب نمی‌شود، خزانه و نهالستان این نوع محصولات نیز تحت عنوان باغ منظور شده است.

قلمستان

قلمستان، زمینی است در فضای باز که در آن انواع تیریزی (تبریزی، سپیداره، پده، شالک و ...) با هدف بهره‌برداری اقتصادی از تنه یا شاخه‌ی آن به صورت مجتمع کاشته شده باشد. خزانه و نهالستان این نوع درختان نیز تحت عنوان قلمستان منظور شده است.

کاشت مجتمع

منظور از کاشت مجتمع، در اینجا نوعی کاشت است که درخت یا درختچه‌ها به صورت منظم و طبق قاعده کاشته شده باشند. کاشتی که در آن گیاهان فوق بدون نظم و قاعده ولی با تراکم کافی کشت شده باشند، به نحوی که بتوان مساحت اختصاص یافته به آن را تعیین کرد نیز، کاشت مجتمع محسوب شده است.

کاشت مجتمع ساده (تک محصولی) و مخلوط (چند محصولی)

منظور از کاشت مجتمع ساده (تک محصولی) در اینجا نوعی کاشت مجتمع است که در آن فقط یک نوع محصول دائمی کاشت شده و اصطلاحاً تک محصولی باشد، مانند باغی که در آن فقط انگور کاشته شده است. باغی را که به منظور بهره‌برداری از یک محصول خاص احداث شده ولی در بین درختان یا در اطراف آن تعداد کمی از سایر انواع درختان کاشته شده باشد، به صورت کاشت ساده (تک محصولی) منظور شده است.

در مقابل باغ و قلمستان به صورت کاشت مجتمع ساده (تک محصولی)، باغ و قلمستان به صورت کاشت مجتمع مخلوط (چند محصولی) قرار دارد که در آن بیش از یک نوع محصول دائمی و به صورت مخلوط کاشته شده است، به نحوی که تعیین مساحت هر یک از محصولات مقدور نیست.

کاشت پراکنده

منظور از کاشت پراکنده، کاشت انواع محصولات دائمی در اطراف یا داخل مزارع، خارج از باغ و قلمستان‌ها و یا حاشیه‌ی جوی و کانال آب و مانند آن است، اما در این سرشماری کاشت محصولات فرعی در باغ‌هایی با کاشت مجتمع ساده (تک محصولی) نیز، استثنائاً جزو کاشت پراکنده منظور شده است.

محصول دائمی مشمر

منظور از محصول دائمی مشمر در این سرشماری، درخت یا درختچه‌ای است که کاشت آن به منظور برداشت میوه، برگ، گل یا هر نوع محصول دیگری غیر از چوب، انجام می‌گیرد. با این تعریف علاوه بر درختان میوه، بوته‌ی چای، توت نوغان، گل محمدی و ... جزو محصولات دائمی مشمر طبقه‌بندی شده‌اند.

محصولات دائمی غیر مشمر

منظور از محصولات دائمی غیر مشمر درختانی هستند که محصول اصلی آن‌ها چوب است.

تولید

منظور از تولید، مقدار محصولی است که طی سال زراعی ۸۲-۱۳۸۱ برداشت شده است. تولید هر محصول به حالت متعارف آن که از مزرعه برداشت می‌شود، مورد نظر بوده است. در مورد برنج وزن شلتوک، در مورد پنبه وزن وش، در مورد یونجه و اسپرس و شیدر وزن علوفه‌ی خشک و در مورد انواع لوبیا وزن دانه‌ی خشک، مورد نظر بوده است.

یافته‌های مهم

طی سرشماری عمومی کشاورزی ۱۳۸۲، تعداد ۲۰۲۳۹۱ بهره‌بردار در سطح این استان شناسایی و فهرست شده است که برای ۲۵ بهره‌بردار به دلایل مختلف، امکان تکمیل پرسشنامه فراهم نشده است (جدول الف). آمارهای این نشریه، اطلاعات بهره‌برداران بدون پرسشنامه را در بر نمی‌گیرد. شایان ذکر است با توجه به تعاریف مربوط، شغل اصلی بهره‌برداران لزوماً کشاورزی نمی‌باشد.

جدول الف - سهم بهره‌برداران سرشماری نشده از مجموع بهره‌برداران فهرست شده

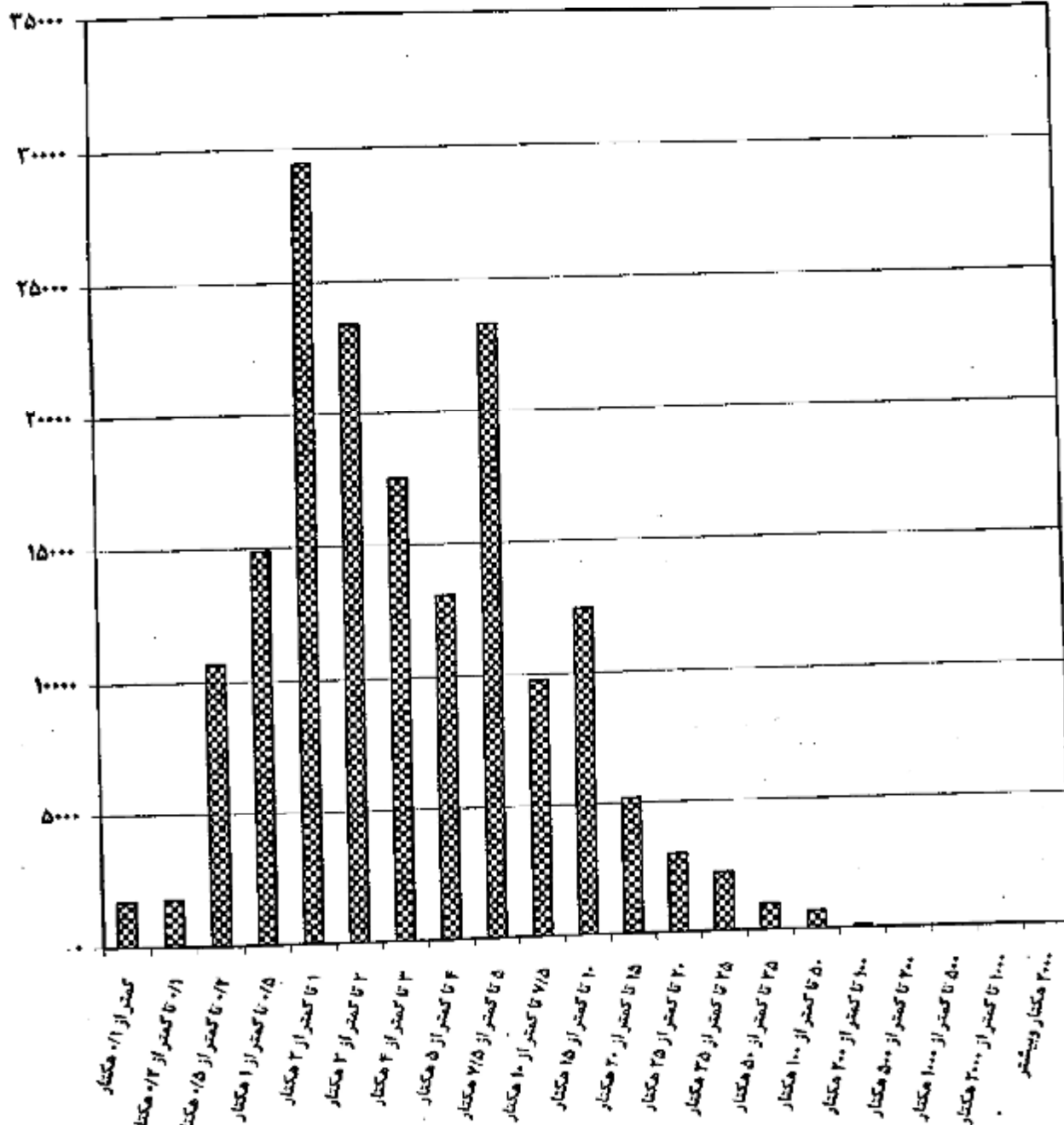
بدون پرسشنامه		دلرای پرسشنامه	فهرست شده	شرح
درصد	تعداد			
۰/۰۱	۲۵	۲۰۲۳۶۶	۲۰۲۳۹۱	جمع
۰/۰۰	۰	۱۶۴۱۱	۱۶۴۱۱	شهری
۰/۰۱	۲۵	۱۸۷۹۵۵	۱۸۷۹۸۰	روستایی

تعداد بهره‌برداران کشاورزی استان، ۲۰۸۲۸۸ بهره‌بردار بوده است از این تعداد ۱۷۶۴۳۶ واحد متعلق به خانوارهای معمولی ساکن در آبادی یا شهر مورد آمارگیری، ۳۱۶۴۵ واحد متعلق به بهره‌برداران غیر ساکن و ۲۰۷ واحد متعلق به شرکت‌های رسمی و مؤسسه‌های عمومی است.

نمودار ۱، فراوانی بهره‌برداران کشاورزی را در طبقات وسعت اراضی کشاورزی نشان می‌دهد.

نمودار ۱ - تعداد بهره برداری‌های کشاورزی استان آذربایجان غربی بر حسب وسعت اراضی کشاورزی

بهره برداری



وسعت اراضی کشاورزی

کاربری اراضی کشاورزی

بر اساس نتایج این سرشماری، اراضی کشاورزی استان ۸۸۷ هزار هکتار است. این اراضی توسط ۱۷۰ هزار بهره‌بردار کشاورزی با زمین، مورد استفاده در فعالیت‌های زراعت و باغداری است و سهم هر بهره‌بردار به طور متوسط ۵/۲ هکتار می‌شود. از مجموع اراضی کشاورزی استان ۹۶/۳۰ درصد در محدوده آبدی‌ها (نقاط روستایی) و بقیه در محدوده‌ی شهرها قرار دارند. متوسط مساحت اراضی هر بهره‌بردار با زمین در نقاط روستایی ۵/۴ هکتار و در نقاط شهری ۲/۰ هکتار می‌باشد.


از کل اراضی کشاورزی استان ۴۲/۷۸ درصد، اراضی کشاورزی آبی با میانگین ۲/۷ هکتار برای هر بهره‌بردار دارای اراضی آبی و بقیه، اراضی کشاورزی دیم با میانگین ۶/۲ هکتار برای هر بهره‌بردار دارای اراضی دیم است. از اراضی آبی ۸۱/۷۴ درصد به اراضی زراعی (زیرکشت محصولات سالانه و آیش) و بقیه به اراضی باغ و قلمستان اختصاص دارد. حال آنکه در اراضی دیم نسبت اراضی زراعی برابر با ۹۸/۶۶ درصد است.

توزیع فراوانی بهره‌بردارهای کشاورزی در طبقات وسعت اراضی کشاورزی، نشان می‌دهد که فراوانی نسبی بهره‌بردارهای کم زمین، خیلی زیاد است هر چند که طبیعتاً مقدار زمین کشاورزی در اختیار آن‌ها زیاد نیست و برخی از آن‌ها اصولاً طبق تعریف، به خاطر سایر فعالیت‌های کشاورزی، بهره‌بردار کشاورزی شناخته شده‌اند.

نمودار ۲ کاربری اراضی کشاورزی بهره‌بردارهای استان را نشان می‌دهد.

نمودار ۲ - کاربری اراضی کشاورزی

استان آذربایجان غربی



محصولات زراعی

تعداد بهره‌برداری‌های کشاورزی که به کشت محصولات سالانه مبادرت کرده‌اند بدون در نظر گرفتن کشت گلخانه‌ای کلاً ۱۵۲ هزار واحد است. از این تعداد ۱۴۳ هزار بهره‌برداری دارای زمین زراعی و بقیه دارای زراعت در زیر درختان باغ بوده‌اند. سطح کاشت زراعت‌های انجام شده در اراضی زراعی (شامل کاشت مجدد) و با کاشت زیر درختان باغ‌ها ۷۲۰ هزار هکتار است که ۳۱۰ هزار هکتار به کشت محصولات سالانه آبی و ۴۰۹ هزار هکتار به کشت محصولات سالانه دیم اختصاص داشته است. از اراضی زیر کشت محصولات آبی ۱۳۰۸۱۴ هکتار به کشت گندم، ۱۹۲۶۵ هکتار به کشت جو و بقیه به کشت سایر محصولات سالانه اختصاص داشته است. در زراعت آبی محصولات اصلی گروه غلات با سطح کاشت ۱۵۰۹۳۸ هکتار، حبوبات با سطح کاشت ۷۱۸۴ هکتار و نباتات علوفه‌ای با سطح کاشت ۸۷۳۴۱ هکتار حایز اهمیت هستند.

در زراعت دیم سطح کاشت هر یک از سه گروه فوق به ترتیب ۳۱۲۷۴۳، ۸۸۶۱۷ و ۴۵۳۵ هکتار است.

محصول گندم استان ۶۴۱ هزار تن است که توسط ۱۰۷ هزار بهره‌برداری در ۱۳۱ هزار هکتار اراضی آبی و ۲۷۳ هزار هکتار اراضی دیم تولید می‌شود. متوسط عملکرد این محصول در سطح استان، ۱۵۹۰ کیلوگرم در هکتار است که در کشت آبی ۲۶۱۳ و در کشت دیم ۱۰۹۹ کیلوگرم در هکتار بوده است.

باغ و قلمستان

مساحت باغ و قلمستان استان ۷۶ هزار هکتار متعلق به ۷۱ هزار بهره‌برداری است. از این مساحت، ۶۹۲۹۴ هکتار آبی متعلق به ۶۶۵۸۸ بهره‌برداری و ۶۸۱۲ هکتار دیم متعلق به ۶۱۷۴ بهره‌برداری است.

استفاده از ماشین‌های کشاورزی

۱۵۲ هزار از بهره‌بردارهای کشاورزی با زمین، از تراکتور برای انجام کارهای کشاورزی خود استفاده کرده‌اند. قسمت عمده بهره‌برداری‌هایی که از تراکتور استفاده نکرده‌اند مربوط به طبقات کم زمین است. از کل بهره‌برداری‌های استفاده کننده از تراکتور ۱۷۳۸ درصد مالک تمام یا سهمی از تراکتور مورد استفاده بوده‌اند.

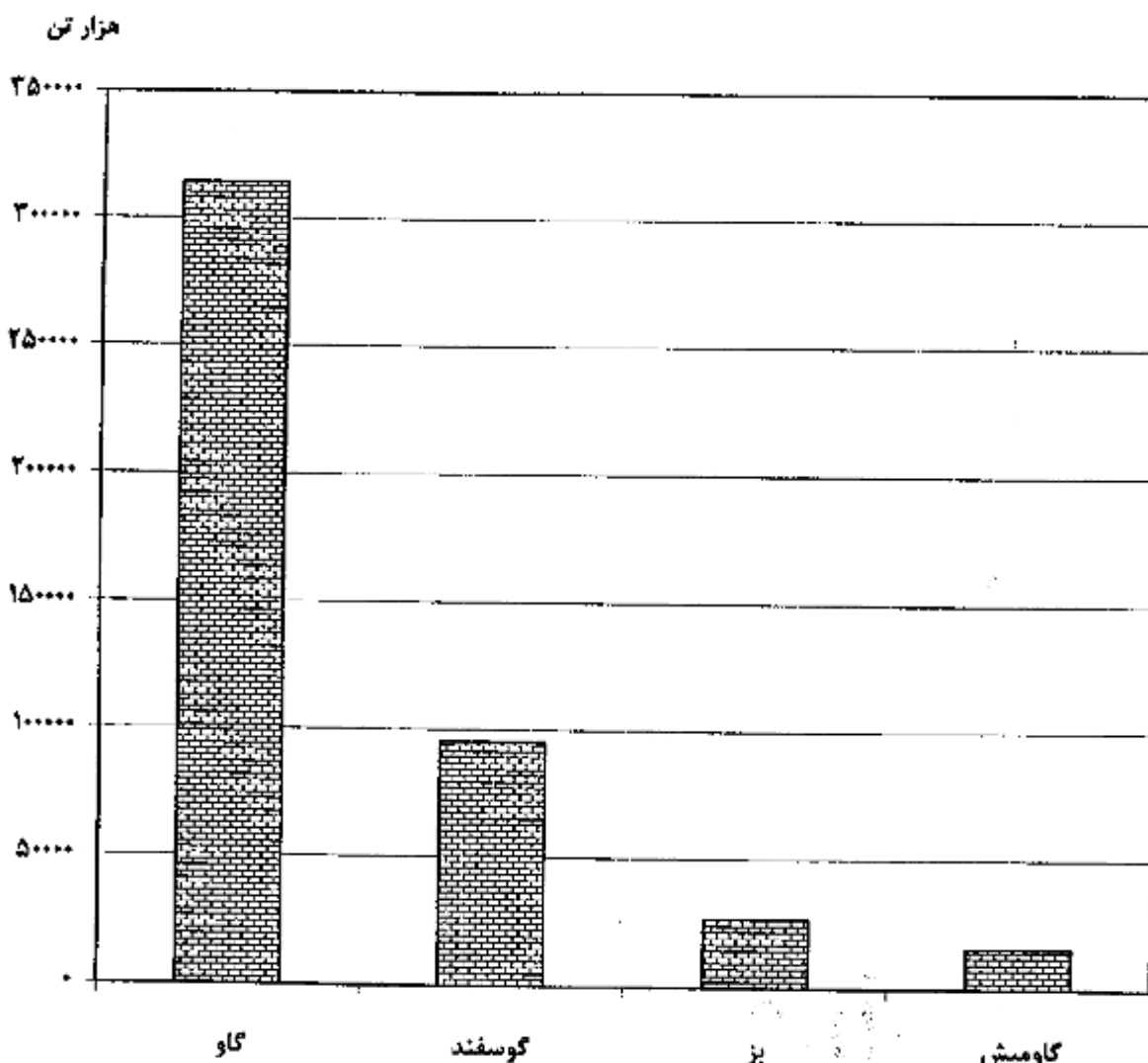
استفاده از کمباین در ۲۹ هزار بهره‌برداری و استفاده از تیلر در ۳ هزار بهره‌برداری با زمین گزارش شده است. نسبت بهره‌برداری‌های مالک کمباین ۱/۷۶ درصد و مالک تیلر ۲۴/۹۴ درصد استفاده‌کنندگان از این ماشین‌ها است. از بین سایر ماشین‌ها و ادوات کشاورزی، خرمکوب گندم و جو با دارا بودن ۹۹ هزار بهره‌برداری استفاده کننده، دیسک با ۴۸ هزار، سمپاش تراکتوری با ۷۵ هزار و سمپاش میوتوری با ۹ هزار بهره‌برداری استفاده کننده، حایز اهمیت هستند. ۵۴ هزار بهره‌برداری با زمین از موتور پمپ دیزلی و ۱۵ هزار بهره‌برداری با زمین از موتور پمپ برقی برای تأمین آب مورد نیاز استفاده می‌کرده‌اند که به ترتیب ۷۱/۳۱ و ۶۶/۴۲ درصد از آن‌ها مالک تمام یا سهمی از موتور پمپ بوده‌اند.

پرورش دام

به‌طور کلی ۱۲۷ هزار بهره‌برداری واقع در نقاط روستایی و ۶ هزار بهره‌برداری واقع در نقاط شهری حداقل یکی از ۵ نوع دام مورد نظر در این سرشماری را پرورش می‌دهند. در سطح استان ۲۵/۷۴ درصد از این بهره‌برداری‌ها فقط دام کوچک (گوسفند و بز)، ۴۹/۴۹ درصد آن‌ها فقط دام بزرگ (گاو، گاو میش و شتر) و بقیه هر دو گروه را به طور توأم دارا هستند. ۲۳/۰۱ درصد از بهره‌برداری‌های دارای دام که بدون زمین هستند ۲۰/۱۹ درصد دام‌های کوچک و ۱۸/۳۶ درصد دام‌های بزرگ را به خود اختصاص داده‌اند. ترکیب دامداری‌های واقع در نقاط شهری با آنچه ذکر شد متفاوت است. در این جامعه درصد بهره‌برداری‌های دارای فقط دام کوچک، فقط دام بزرگ و هر دو نوع دام به ترتیب ۱۲/۸۸، ۳۱/۸۸ و ۳۱/۸۹ درصد از بهره‌برداری‌های دارای دام بدون زمین هستند که ۴۶/۵۲ درصد دام‌های کوچک ۳۹/۴۵ درصد دام‌های بزرگ را به خود اختصاص داده‌اند.

در ۶۷ هزار بهره‌برداری پرورش دهنده‌ی دام کوچک جمعاً ۲۹۰۲ هزار رأس گوسفند و بره و ۵۲۹ هزار رأس بز و یزغاله نگهداری می‌شود که در حدود ۵۲/۷۸ درصد از این بهره‌برداری‌ها دارای هر دو نوع دام هستند.
 ۹۷ هزار از بهره‌برداری‌های کشاورزی دارای فعالیت پرورش گاو و گوساله هستند. تعداد گاو و گوساله در این بهره‌برداری‌ها ۵۴۷ هزار رأس است که ۴۸/۷۸ درصد از آن‌ها ماده ۲ ساله و بالاتر هستند.
 نمودار ۳ مقدار تولید شیر انواع مختلف دام را نشان می‌دهد.

نمودار ۳ - تولید شیر در استان آذربایجان غربی



استفاده از سیستم‌های آبیاری تحت فشار

روش آبیاری به وسیله سیستم‌های تحت فشار بارانی در ۴۵۰ بهره‌برداری و سیستم قطره‌ای در ۵۸ بهره‌برداری استان مورد استفاده واقع شده است این بهره‌برداری‌ها جمعاً دارای ۴۵۳۲ هکتار زمین کشاورزی زیر کشت آبیاری تحت فشار هستند که از این مقدار، ۴۳۲۷ هکتار آن تحت پوشش آبیاری بارانی و ۲۰۵ هکتار تحت پوشش آبیاری قطره‌ای بوده است.

تولید محصولات گلخانه‌ای

تعداد ۳۳ بهره‌برداری کشاورزی با گلخانه‌هایی به مساحت ۵ هکتار به فعالیت تولید محصولات گلخانه‌ای نظیر خیار، گوجه‌فرنگی، گل و گیاه زینتی و ... اشتغال داشته‌اند.

تولید خیار گلخانه‌ای ۴۸ تن و گوجه فرنگی گلخانه‌ای ۵۹ تن بوده است.

پرورش زنبور عسل

بر اساس نتایج این سرشماری ۱۳۴ هزار کندوی نوع جدید و ۵۶ هزار کندوی نوع قدیم جمعاً با تولید ۲۲۲۹ تن عسل با موم در استان وجود دارد. کندوهای نوع جدید به ۳۴۲۵ بهره‌برداری و کندوهای نوع قدیم به ۲۷۴۷ بهره‌برداری تعلق دارند.

فصل اول

**بهره برداران
و بهره برداری‌های کشاورزی**

(۱- بهره‌برداران فهرست شده و بهره‌برداران سرشماری شده (دارای پرسشنامه) برحسب نوع بهره‌بردار و شهرستان

خانوار معمولی ساکن		جمع		شهرستان
سرشماری شده	فهرست شده	سرشماری شده	فهرست شده	
۱۷۲۵۱۴	۱۷۲۵۲۰	۲۰۴۳۶۶	۲۰۴۳۹۱	آذربایجان غربی
۴۰۴۸۸	۴۰۴۸۸	۵۱۰۶۲	۵۱۰۶۲	ارومیه
۴۰۲۹	۴۰۲۹	۵۱۵۰	۵۱۵۰	اشنویه
۷۹۴۷	۷۹۵۱	۱۰۵۸۰	۱۰۵۸۵	بوکان
۶۰۲۲	۶۰۲۲	۷۰۲۵	۷۰۲۵	پیرانشهر
۶۶۴۰	۶۶۴۰	۸۰۲۸	۸۰۲۸	تکاب
۵۴۲۸	۵۴۲۸	۶۲۸۰	۶۲۸۰	چالدران
۲۳۹۱۶	۲۳۹۱۹	۲۵۵۸۲	۲۵۵۸۸	خوی
۷۳۶۹	۷۳۷۸	۸۵۷۹	۸۵۸۸	سردشت
۱۳۶۱۲	۱۳۶۱۳	۱۵۵۹۵	۱۵۵۹۵	سلماس
۸۲۸۰	۸۲۸۰	۹۷۲۷	۹۷۲۳	شاهین دژ
۱۴۰۲۶	۱۴۰۲۶	۱۵۵۸۱	۱۵۵۸۱	ماکو
۷۸۰۷	۷۸۰۷	۹۲۱۵	۹۲۱۵	مهاباد
۲۱۲۸۶	۲۱۲۸۶	۲۳۲۰۰	۲۳۲۰۰	میاندوآب
۶۰۲۲	۶۰۲۲	۸۶۲۰	۸۶۲۰	نقده

۱- بهره‌برداران فهرست شده و بهره‌برداران سرشماری شده (دارای پرسشنامه) برحسب نوع بهره‌بردار و شهرستان (دنباله)

شهرستان	بهره‌بردار غیرساکن		خانوار معمولی غیرساکن		شرکت رسمی / موسسه‌ی عمومی	
	فهرست شده	سرشماری شده	فهرست شده	سرشماری شده	فهرست شده	سرشماری شده
آذربایجان غربی	۲۱۶۵۴	۲۱۶۴۵	۰	۰	۲۰۷	۲۰۷
ارومیه	۱۰۴۸۹	۱۰۴۸۹	۰	۰	۸۶	۸۶
اشنویه	۱۱۰۹	۱۱۰۹	۰	۰	۲	۲
بوکان	۲۶۳۲	۲۶۳۱	۰	۰	۲	۲
پیرانشهر	۹۹۹	۹۹۹	۰	۰	۳	۳
تکاب	۱۲۸۲	۱۲۸۳	۰	۰	۵	۵
چالدران	۸۴۹	۸۴۹	۰	۰	۳	۳
خوی	۲۴۶۳	۲۴۶۱	۰	۰	۶	۶
سردشت	۱۲۰۹	۱۲۰۹	۰	۰	۱	۱
سلماس	۱۹۷۷	۱۹۷۷	۰	۰	۵	۵
شاهین دژ	۱۲۵۵	۱۲۴۹	۰	۰	۸	۸
ماکو	۱۵۲۶	۱۵۲۶	۰	۰	۱۹	۱۹
مهاباد	۱۳۷۸	۱۳۷۸	۰	۰	۳۰	۳۰
میاندوآب	۱۷۹۲	۱۷۹۲	۰	۰	۲۲	۲۲
نقده	۲۵۹۳	۲۵۹۳	۰	۰	۱۵	۱۵

۲ - بهره‌برداری‌های کشاورزی برحسب نوع بهره‌بردار و شهرستان

خانوار معمولی ساکن		جمع		شهرستان
بی زمین	کل	بی زمین	کل	
۲۷۶-۱	۱۷۶۴۳۶	۲۸۱۷۱	۲۰۸۲۸۸	آذربایجان غربی
۷۵۲۲	۴۰۹۲۹	۷۶۵۷	۵۱۵۲۲	ارومیه
۷۴۶	۴۱۶۸	۷۵۹	۵۲۷۹	اشنویه
۱۴۶۶	۸۰۱۵	۱۶۱۱	۱۰۶۲۸	بوکان
۱۳۲۰	۶۰۹۸	۱۳۴۶	۷۱۰۰	بیرقشهر
۱۵۳۲	۷۲۱۲	۱۵۵۴	۸۶۰۰	تکاب
۱۰۶۱	۵۴۹۷	۱۱۰۴	۶۳۴۹	چالدران
۲۸۸۸	۲۳۲۵۹	۳۹۲۲	۲۵۸۲۶	خوی
۱۹۲۸	۸۱۹۸	۱۹۵۴	۹۴۰۸	مردهشت
۳۴۵۱	۱۴۰۰۲	۳۴۸۹	۱۵۹۸۲	سلماس
۱۹۴۱	۸۶۷۲	۱۹۴۷	۹۹۳۱	شاهین دژ
۵۵۵۱	۱۴۱۷۱	۵۶۰۵	۱۵۷۱۶	ماکو
۱۷۰۹	۸۰۲۰	۱۷۲۵	۹۴۲۸	مهاباد
۲۱۸۵	۲۱۷۸۳	۴۱۹۴	۲۳۵۹۷	میاندوآب
۱۲۹۱	۶۲۹۲	۱۳۰۴	۸۹۰۰	نقده



۲ - بهره‌برداری‌های کشاورزی برحسب نوع بهره‌بردار و شهرستان (دنباله)

شهرستان	بهره‌بردار غیرساکن		خانوار معمولی غیرساکن		شرکت رسمی / موسسه‌ی عمومی	
	کل	بی زمین	کل	بی زمین	کل	بی زمین
آذربایجان غربی	۳۱۶۴۵	۵۴۱	۰	۰	۲۰۷	۲۹
ارومیه	۱۰۴۸۹	۱۲۲	۰	۰	۸۶	۳
اشنویه	۱۱۰۹	۲۱	۰	۰	۲	۲
یوکان	۲۶۳۱	۱۴۴	۰	۰	۲	۱
بیرانشهر	۹۹۹	۱۵	۰	۰	۳	۱
تکاب	۱۲۸۲	۲۱	۰	۰	۵	۱
چالدران	۸۴۹	۴۲	۰	۰	۳	۰
خوی	۲۴۶۱	۳۲	۰	۰	۶	۱
سردشت	۱۲۰۹	۶	۰	۰	۱	۰
سلماس	۱۹۷۷	۳۸	۰	۰	۵	۰
شاهین دژ	۱۲۴۹	۲۵	۰	۰	۸	۱
ماکو	۱۵۲۶	۴۸	۰	۰	۱۹	۶
مهاباد	۱۳۷۸	۱۰	۰	۰	۳۰	۶
میاندوآب	۱۷۹۲	۹	۰	۰	۲۲	۰
نقده	۲۵۹۲	۶	۰	۰	۱۵	۷

۳ - بهره‌برداری‌های کشاورزی متعلق به اشخاص حقیقی برحسب نوع و سن بهره‌بردار

خانوار معمولی غیرساکن		بهره‌بردار غیرساکن		خانوار معمولی ساکن		جمع		سن بهره‌بردار
بی زمین	کل	بی زمین	کل	بی زمین	کل	بی زمین	کل	
.	.	۵۴۱	۳۱۶۴۵	۳۷۶۰۱	۱۷۶۴۳۶	۳۸۱۲۲	۲۰۸۰۸۱	جمع
.	.	.	۲	۲۷	۵۵	۲۷	۵۷	کمتر از ۱۵ ساله
.	.	۲	۶۳	۱۵۸	۶۵۲	۱۶۰	۷۱۵	۱۵ - ۱۹ ساله
.	.	۹	۳۰۸	۱۱۶۱	۴۰۹۸	۱۱۷۰	۴۴۰۶	۲۰ - ۲۴ ساله
.	.	۴۰	۱۱۲۰	۳۸۰۷	۱۱۶۸۷	۳۸۴۷	۱۲۸۱۷	۲۵ - ۲۹ ساله
.	.	۵۷	۲۱۱۲	۵۵۷۳	۱۸۴۴۲	۵۶۳۰	۲۰۵۵۶	۳۰ - ۳۴ ساله
.	.	۷۹	۲۲۴۷	۵۲۵۳	۱۹۹۰۹	۵۲۳۲	۲۳۲۵۶	۳۵ - ۳۹ ساله
.	.	۸۰	۲۲۰۳	۵۲۵۹	۲۳۱۲۲	۵۴۳۹	۲۲۳۴۷	۴۰ - ۴۴ ساله
.	.	۹۰	۴۸۱۲	۲۳۰۹	۱۹۶۲۳	۴۳۹۹	۲۴۴۳۷	۴۵ - ۴۹ ساله
.	.	۷۲	۴۳۸۱	۳۶۶۶	۱۹۲۵۰	۳۷۱۸	۲۳۶۳۱	۵۰ - ۵۴ ساله
.	.	۴۱	۲۹۰۶	۱۸۹۵	۱۲۲۲۷	۱۹۲۶	۱۵۱۳۳	۵۵ - ۵۹ ساله
.	.	۲۵	۳۱۱۶	۲۲۲۳	۱۵۹۵۵	۲۴۵۸	۱۹۰۷۱	۶۰ - ۶۴ ساله
.	.	۱۵	۱۹۹۸	۱۳۱۲	۱۰۳۸۶	۱۳۲۹	۱۲۲۸۲	۶۵ - ۶۹ ساله
.	.	۱۴	۱۸۸۵	۱۳۶۶	۱۱۲۹۹	۱۳۸۰	۱۳۱۸۲	۷۰ - ۷۴ ساله
.	.	۶	۲۴۷	۵۲۵	۴۸۷۷	۵۲۱	۵۶۲۲	۷۵ - ۷۹ ساله
.	.	۱	۶۳۳	۶۸۵	۴۸۳۰	۶۸۶	۵۴۶۲	۸۰ ساله و بیشتر

۴- بهره‌برداری‌های کشاورزی متعلق به اشخاص حقیقی برحسب وضع سواد و مدرک تحصیلی بهره‌بردار و شهرستان

بأسواد برحسب مدرک تحصیلی					بی سواد	شهرستان
فوق دیپلم و بالاتر غیر کشاورزی	فوق دیپلم و بالاتر کشاورزی	راهنمایی و متوسطه	ابتدایی و غیررسمی	جمع		
۲۶۲۹	۱۳۵۱	۲۹۳۵۲	۶۶۱۶۸	۹۷۶۹۹	۱۱۰۵۸۳	آذربایجان غربی.....
۷۲۶	۳۳۵	۹۰۲۲	۱۶۳۱۹	۲۶۲۲۲	۲۵۰۱۴	ارومیه.....
۸۰	۲۴	۶۸۱	۱۴۷۹	۲۲۷۴	۳۰۰۳	اشنویه.....
۷۴	۴۵	۹۷۹	۲۶۷۷	۳۳۷۵	۶۸۷۱	بوکان.....
۲۳	۵۰	۶۴۸	۱۴۳۰	۲۱۷۱	۴۹۲۵	پیرانشهر.....
۵۰	۲۱	۷۲۳	۳۰۲۲	۲۸۲۵	۴۷۵۹	تکاب.....
۵۰	۲۰	۶۲۲	۲۰۹۲	۲۸۰۵	۲۵۴۱	چالدران.....
۲۷۰	۱۵۴	۳۳۰۳	۸۹۳۴	۱۲۷۵۹	۱۳۰۶۱	خوی.....
۱۲۷	۴۵	۷۸۵	۲۲۲۲	۲۱۷۸	۶۴۲۹	سردشت.....
۲۰۰	۱۲۷	۲۴۶۶	۵۶۲۸	۸۴۲۲	۷۵۵۷	سلماس.....
۹۳	۸۱	۱۰۷۱	۳۳۱۹	۴۵۶۴	۵۳۵۹	شاهین دژ.....
۲۳۵	۱۰۰	۲۲۹۹	۲۹۹۲	۷۶۲۶	۸۰۷۱	ماکو.....
۱۳۸	۸۶	۱۲۶۸	۲۲۷۸	۳۷۶۹	۵۶۲۸	مهاباد.....
۳۰۱	۱۸۹	۳۴۰۰	۷۴۷۰	۱۱۳۶۱	۱۲۲۱۴	میاندوآب.....
۲۴۲	۶۵	۱۹۴۲	۲۲۸۵	۴۵۳۵	۴۳۵۰	نقده.....

۵ - بهره‌برداری‌های کشاورزی متعلق به اشخاص حقیقی برحسب وضع سواد و مدرک تحصیلی بهره‌بردار و وسعت اراضی

کشاورزی

باسواد برحسب مدرک تحصیلی					بی سواد	وسعت اراضی کشاورزی
فوق دیپلم و بالاتر غیرکشاورزی	فوق دیپلم و بالاتر کشاورزی	راهنمایی و متوسطه	ابتدایی و غیررسمی	جمع		
۲۶۲۹	۱۳۵۱	۲۹۳۵۲	۶۴۱۶۸	۹۷۴۹۹	۱۱۰۵۸۲	جمع
۲۸۵	۱۶۲	۵۱۶۲	۱۲۱۸۲	۱۷۷۹۲	۲۰۳۴۹	بدون زمین
۵۹۱	۲۴۶	۵۶۱۷	۹۱۰۲	۱۵۵۵۶	۱۳۴۵۲	جمع کمتر از ۱ هکتار
۳۱	۱۵	۲۰۹	۵۲۰	۸۷۵	۸۱۹	کمتر از ۰/۱ هکتار
۵۵	۱۲	۲۷۷	۵۱۶	۹۶۱	۷۸۹	۰/۱ تا کمتر از ۰/۲ هکتار
۲۲۵	۹۶	۲۲۱۷	۲۲-۲	۵۸۶۱	۴۸۱۲	۰/۲ تا کمتر از ۰/۵ هکتار
۲۶۱	۱۲۲	۲۷۱۲	۲۷۶۲	۷۸۵۹	۷۰۲۲	۰/۵ تا کمتر از ۱ هکتار
۱۰۷۰	۵۱۰	۱۱۶۰۵	۲۶۱۲۷	۲۹۴۰۲	۲۳۹۴۵	جمع ۱ تا کمتر از ۵ هکتار
۲۲۷	۲۲۳	۶۶۲۲	۹۴۷۰	۱۴۷۷۲	۱۴۶۴۱	۱ تا کمتر از ۲ هکتار
۲۹۰	۱۵۱	۲۲۲۲	۷۴۱۲	۱۱۰۸۷	۱۲۲۹۶	۲ تا کمتر از ۳ هکتار
۲۰۴	۱۰۷	۲۱۵۴	۵۲۶۹	۷۸۲۲	۹۶۵۶	۳ تا کمتر از ۴ هکتار
۱۲۹	۹۸	۱۵۸۵	۲۸۱۵	۵۷۰۷	۷۲۵۲	۴ تا کمتر از ۵ هکتار
۵۶۷	۳۰۴	۵۹۰۹	۱۴۶۲۲	۲۱۳۱۲	۲۹۲۴۴	جمع ۵ تا کمتر از ۲۰ هکتار
۲۵۲	۱۴۵	۲۷۲۵	۶۸۱۲	۹۹۳۶	۱۲۳۵۷	۵ تا کمتر از ۷/۵ هکتار
۱۱۲	۵۵	۱۱۲۷	۲۸۱۶	۴۱۲۱	۵۶۳۲	۷/۵ تا کمتر از ۱۰ هکتار
۱۲۳	۶۲	۱۴۲۷	۳۵۲۲	۵۱۶۶	۷۲۵۵	۱۰ تا کمتر از ۱۵ هکتار
۵۷	۲۱	۶۲۰	۱۴۷۱	۲۱۸۹	۲۰۰۰	۱۵ تا کمتر از ۲۰ هکتار
۹۱	۴۸	۹۰۹	۱۸۱۷	۲۸۱۵	۳۲۸۲	جمع ۲۰ تا کمتر از ۵۰ هکتار
۲۰	۱۸	۴۱۹	۸۷۱	۱۳۲۸	۱۶۳۷	۲۰ تا کمتر از ۲۵ هکتار
۲۹	۱۹	۳۲۷	۶۷۷	۱۰۶۱	۱۱۶۲	۲۵ تا کمتر از ۳۵ هکتار
۲۳	۱۱	۱۶۴	۲۸۸	۴۸۶	۴۸۵	۳۵ تا کمتر از ۵۰ هکتار
۲۵	۱۰	۱۴۸	۲۶۷	۴۵۰	۳۰۹	جمع ۵۰ هکتار و بیشتر
۱۸	۹	۱۲۳	۲۲۵	۳۷۵	۲۹۲	۵۰ تا کمتر از ۱۰۰ هکتار
۵	۱	۲۳	۴۸	۶۷	۱۶	۱۰۰ تا کمتر از ۲۰۰ هکتار
۱	۰	۳	۲	۲	۱	۲۰۰ تا کمتر از ۵۰۰ هکتار
۰	۰	۰	۱	۱	۰	۵۰۰ تا کمتر از ۱۰۰۰ هکتار
۰	۰	۰	۰	۰	۰	۱۰۰۰ تا کمتر از ۲۰۰۰ هکتار
۰	۰	۰	۰	۰	۰	۲۰۰۰ هکتار و بیشتر

۶- بهره‌برداری‌های کشاورزی متعلق به اشخاص حقیقی برحسب وضع سواد، مدرک تحصیلی و سن بهره‌بردار

باسواد برحسب مدرک تحصیلی					بی سواد	سن بهره‌بردار
فوق دیپلم و بالاتر غیر کشاورزی	فوق دیپلم و بالاتر کشاورزی	راهنمایی و متوسطه	ابتدایی و غیررسمی	جمع		
۲۶۲۹	۱۳۵۱	۲۹۳۵۲	۶۲۱۶۸	۹۷۲۹۹	۱۱۰۵۸۲	جمع
.	.	۳۳	۹۹	۵۲	۵	کمتر از ۱۵ ساله
۳	۲	۲۱۵	۲۳۶	۶۵۵	۶۰	۱۵ - ۱۹ ساله
۱۰۹	۷۴	۱۸۶۸	۱۸۳۵	۳۸۸۵	۵۲۱	۲۰ - ۲۴ ساله
۲۹۷	۱۷۱	۲۴۱۲	۵۸۱۳	۱۰۶۹۲	۲۱۲۲	۲۵ - ۲۹ ساله
۴۳۰	۲۰۵	۵۵۲۸	۹۵۸۴	۱۵۷۵۷	۴۷۹۹	۳۰ - ۳۴ ساله
۲۲۹	۲۲۵	۵۷۶۶	۱۰۰۹۳	۱۶۵۱۳	۶۷۲۳	۳۵ - ۳۹ ساله
۴۰۵	۲۱۳	۲۸۸۶	۹۸۳۳	۱۵۳۳۷	۱۲۰۱۰	۴۰ - ۴۴ ساله
۳۶۷	۱۸۷	۲۸۶۳	۸۶۱۴	۱۲۰۳۱	۱۲۲۰۶	۴۵ - ۴۹ ساله
۲۵۷	۱۰۴	۱۵۶۱	۶۲۸۷	۸۴۰۹	۱۵۲۲۲	۵۰ - ۵۴ ساله
۱۳۴	۶۷	۷۰۵	۳۷۲۵	۲۶۳۱	۱۰۵۰۲	۵۵ - ۵۹ ساله
۱۰۱	۵۵	۶۰۷	۳۲۲۱	۳۹۸۵	۱۵۰۸۶	۶۰ - ۶۴ ساله
۴۴	۲۴	۳۲۷	۲۰۶۵	۲۴۶۰	۹۹۲۲	۶۵ - ۶۹ ساله
۳۱	۱۸	۲۱۰	۱۵۳۷	۱۷۹۶	۱۱۳۸۸	۷۰ - ۷۴ ساله
۱۲	۵	۹۵	۶۹۱	۸۰۳	۲۸۲۱	۷۵ - ۷۹ ساله
۱۱	۱	۶۵	۲۱۵	۴۹۲	۲۹۷۱	۸۰ ساله و بیشتر

۷- بهره‌برداری‌های کشاورزی متعلق به اشخاص حقیقی برحسب جنس بهره‌بردار، بستگی با سرپرست خانوار و شهرستان

شهرستان	جمع		سرپرست		همسر		فرزند		سایر اعضا	
	مرد	زن	مرد	زن	مرد	زن	مرد	زن	مرد	زن
آذربایجان غربی	۲۰۲۹۴۰	۵۱۴۱	۲۰۱۶۷۲	۴۲۷۷	۶۸	۸۰۱	۱۰۶۹	۴۶	۱۳۰	۱۸
ارومیه	۴۹۶۴۱	۱۷۹۷	۴۹۲۲۷	۱۵۴۰	۱۷	۲۲۲	۲۶۷	۲۲	۱۱	۲
اشنویه	۵۲۰۰	۷۷	۵۱۷۵	۵۶	۱	۲۰	۲۴	۱	۰	۰
بوکان	۱۰۵۱۰	۱۳۶	۱۰۴۵۹	۱۱۸	۵	۱۸	۲۳	۰	۲	۰
پیرانشهر	۷۰۲۹	۶۷	۶۹۸۹	۵۲	۴	۱۴	۳۳	۰	۴	۱
تکاب	۸۴۵۸	۱۳۷	۸۳۷۰	۱۳۰	۲	۳	۸۲	۲	۴	۰
چالدران	۶۲۴۰	۱۰۷	۶۲۰۷	۷۹	۳	۲۷	۳۰	۱	۰	۰
خوی	۲۵۱۲۲	۶۸۸	۲۴۹۹۸	۵۹۰	۲	۹۵	۱۰۷	۱	۲۶	۲
سردشت	۹۱۱۰	۲۹۷	۹۰۹۲	۱۹۷	۳	۸۸	۹۱	۵	۲	۷
سلماس	۱۵۶۴۱	۲۳۷	۱۵۵۴۸	۲۷۷	۶	۵۴	۷۸	۵	۱۰	۱
شاهین دژ	۹۶۶۵	۲۵۸	۹۶۳۹	۱۹۱	۴	۶۸	۱۹	۰	۳	۰
ماکو	۱۵۲۵۲	۴۴۳	۱۵۱۹۳	۳۷۰	۲	۶۹	۵۲	۲	۷	۱
مهاباد	۹۲۷۰	۱۲۷	۹۱۹۷	۱۱۲	۱۲	۱۴	۳۰	۲	۲۲	۰
میاندوآب	۲۳۰۷۲	۵۰۳	۲۳۰۲۵	۴۴۲	۰	۷۰	۴۴	۰	۴	۱
نقده	۸۷۱۸	۱۶۷	۸۵۴۵	۱۲۴	۷	۳۰	۱۵۱	۲	۱۶	۱

فصل دوم

کاربری اراضی کشاورزی

۸- بهره‌برداری‌های کشاورزی برحسب نوع فعالیت و شهرستان

شهرستان	زراعت	باغداری ^(۱)	تولید گلخانه‌ای	پرورش ماهیان	پرورش زنبورعسل	پرورش دام بزرگ	پرورش دام کوچک	پرورش کرم ابریشم
آذربایجان غربی.....	۱۵۲۰۵۷	۹۱۸۹۶	۳۳	۱۲۳۱۰۸	۵۵۰۶	۹۸۶۶۹	۶۷۱۱۱	۰
ارومیه.....	۲۲۳۳۷	۳۲۸۲۷	۱۷	۲۸۷۱۳	۷۶۹	۲۲۶۸۹	۹۷۵۸	۰
اشنویه.....	۴۱۶۹	۲۷۹۷	۰	۳۴۱۵	۲۲۹	۲۸۱۶	۱۴۳۷	۰
بوکان.....	۸۹۷۵	۱۹۹۹	۰	۵۴۸۸	۲۴۶	۲۹۳۰	۳۲۹۶	۰
پیرانشهر.....	۵۶۳۹	۲۱۸۳	۰	۵۱۹۹	۴۱۱	۴۲۲۷	۳۳۱۸	۰
تکاب.....	۶۷۰۰	۳۸۴۵	۱	۶۹۳۷	۳۶۹	۴۳۷۸	۲۵۶۳	۰
چالدران.....	۵۲۲۶	۱۷۷۹	۰	۴۴۱۱	۲۲	۱۶۷۵	۲۲۳۵	۰
خوی.....	۲۱۳۶۹	۸۲۹۰	۲	۱۵۵۲۸	۶۶۳	۱۱۲۷۳	۱-۱۲۶	۰
سردشت.....	۶۵۴۵	۶۱۸۸	۰	۵۷۷۴	۱۰۰۳	۵۹۵۱	۲۴۵۱	۰
سلماس.....	۱۴۰۱۰	۷۳۱۵	۲	۸۷۰۳	۲۵۶	۸۸۸۹	۳۷۵۱	۰
شاهین دژ.....	۷۶۸۸	۴۹۰۴	۰	۵۴۷۹	۳۸۱	۳۹۱۲	۲۶۲۳	۰
ماکو.....	۹۷۹۶	۳۲۰۰	۲	۱۱۷۱۲	۱۵۱	۵۵۱۲	۸۶۹۹	۰
مهاباد.....	۷۲۹۷	۳۸۱۵	۲	۵۴۵۳	۷۸۵	۵۰۶۵	۳۱۷۵	۰
میاندوآب.....	۱۷۳۶۱	۹۶۴۴	۴	۱۲۴۵۳	۱۷۳	۱۳۷۹۲	۵۷۸۵	۰
نقده.....	۶۹۵۰	۳۸۹۵	۱	۳۸۲۲	۷۲	۳۷۴۵	۱۴۸۲	۰

(۱) بهره‌برداری‌هایی که باغ ندارند ولی درختان پراکنده دارند در اینجا به عنوان بهره‌برداری دارای فعالیت باغداری به حساب آمده‌اند.

۹- تعداد و مساحت بهره‌برداری‌های با زمین برحسب شهرستان (بهره‌برداری - هکتار)

باغ و قلمستان		اراضی زراعی		کل		شهرستان
مساحت	تعداد	مساحت	تعداد	مساحت	تعداد	
۲۶۱۰۶	۲۱۴۴۰	۸۱۱۰۸۲	۱۴۷۱۲۹	۸۸۷۱۸۷	۱۷۰۱۱۷	آذربایجان غربی
۲۷۹۸۳	۲۹۲۲۲	۱۱۴۸۹۲	۲۹۷۹۲	۱۲۲۸۷۲	۲۲۸۶۷	ارومیه
۲۹۰۵	۲۷۱۲	۱۹۹۹۵	۳۸۹۲	۲۲۸۹۹	۲۵۲۰	اشنویه
۱۲۴۹	۱۲۵۲	۱۰۰۵۹۲	۸۹۷۰	۱۰۱۸۴۲	۹۰۳۷	بوکان
۲۲۳۱	۱۶۵۵	۳۶۲۰۲	۵۵۷۴	۳۸۴۳۴	۵۷۵۲	پیرقشهر
۲۸۹۲	۲۸۸۹	۷۸۶۱۳	۶۶۲۹	۸۱۵۰۷	۷۰۲۶	تکاب
۲۴۹	۲۲۱	۲۲۹۶۴	۵۲۲۶	۲۳۱۹۲	۵۲۴۵	چالدران
۲۴۷۲	۲۶۷۷	۷۱۲۷۸	۲۱۳۳۵	۷۳۷۵۲	۲۹۹۰۲	خوی
۶۹۳۰	۵۶۶۱	۲۲۳۲۶	۶۵۴۲	۳۹۱۶۶	۷۴۵۲	سردشت
۶۰۲۱	۳۷۲۱	۵۲۲۹۸	۱۰۹۸۵	۵۸۳۱۹	۱۲۴۹۵	سلخاس
۲۷۵۲	۲۲۸۲	۵۳۶۰۲	۷۶۶۴	۵۶۲۵۶	۷۹۸۵	شاهین دژ
۱۱۳۵	۲۱۰۰	۶۲۶۵۱	۹۶۹۷	۶۵۷۴۶	۱۰۱۱۱	ماکو
۵۱۲۴	۳۰۸۰	۵۹۸۴۴	۷۰۹۲	۶۳۹۶۸	۷۷۰۲	مهاباد
۸۰۵۹	۸۹۳۰	۷۲۵۵۲	۱۷۱۹۶	۸۰۶۹۱	۱۹۲۰۲	میاندوآب
۵۰۹۸	۳۷۱۸	۳۹۳۶۰	۶۵۳۰	۲۲۲۵۸	۷۵۹۶	نقده

۱۰- تعداد و مساحت بهره‌برداری‌های با زمین برحسب وسعت اراضی کشاورزی (بهره‌برداری - هکتار)

باغ و قلمستان		اراضی زراعی		کل		وسعت اراضی کشاورزی
مساحت	تعداد	مساحت	تعداد	مساحت	تعداد	
۷۶۱۰۶	۷۱۶۲۰	۸۹۱۰۸۲	۱۶۷۱۲۹	۸۸۷۱۸۲	۱۷۰۱۱۷	جمع
۷۰۷۷	۱۷۵۶۷	۷۰۰۹	۱۵۱۶۹	۱۴۰۸۶	۲۱۰۶۱	جمع کمتر از ۱ هکتار
۲۸	۱۱۱۲	۲۰	۶۶۲	۵۸	۱۷۰۸	کمتر از ۰/۱ هکتار
۱۲۳	۱۲۶۱	۶۸	۶۱۱	۲۱۱	۱۷۵۹	۰/۱ تا کمتر از ۰/۲ هکتار
۲۲۰۲	۷۳۷۹	۱۲۸۶	۴۱۵۵	۲۶۸۸	۱۰۶۸۹	۰/۲ تا کمتر از ۰/۵ هکتار
۲۲۹۲	۷۸۱۵	۵۶۲۵	۹۷۳۹	۱۰۱۲۹	۱۲۹۰۴	۰/۵ تا کمتر از ۱ هکتار
۳۲۸۱۲	۳۲۳۰۱	۱۶۷۹۱۵	۷۲۸۷۲	۲۰۰۷۹۷	۸۳۳۰۸	جمع ۱ تا کمتر از ۵ هکتار
۱۰۵۲۶	۱۲۳۸۲	۲۷۳۶۹	۲۴۰۳۳	۲۷۹۱۵	۲۹۴۴۳	۱ تا کمتر از ۲ هکتار
۸۸۹۲	۸۶۰۲	۳۲۱۰۷	۴۱۲۳۹	۵۱۹۹۱	۲۳۳۹۵	۲ تا کمتر از ۳ هکتار
۷۴۶۷	۶۵۳۱	۴۸۶۰۹	۱۶۷۰۱	۵۶۰۷۶	۱۷۵۰۰	۳ تا کمتر از ۴ هکتار
۵۹۰۸	۲۲۹۴	۲۸۸۹۹	۱۲۷۰۷	۵۴۸۰۸	۱۳۰۷۰	۴ تا کمتر از ۵ هکتار
۲۹۲۵۶	۱۱۰۳۰	۴۱۸۳۹۲	۵۰۱۴۰	۲۴۷۶۴۸	۵۰۶۸۹	جمع ۵ تا کمتر از ۲۰ هکتار
۱۰۸۱۲	۸۱۳۲	۱۲۶۰۸۰	۲۲۱۵۴	۱۲۶۸۹۲	۲۳۳۰۰	۵ تا کمتر از ۷/۵ هکتار
۶۵۵۸	۲۲۵۵	۷۵۳۴۱	۹۶۴۵	۸۱۸۹۱	۹۷۶۱	۷/۵ تا کمتر از ۱۰ هکتار
۷۸۳۰	۲۵۸۲	۱۲۵۳۶۲	۱۲۲۶۲	۱۴۲۱۹۲	۱۲۴۲۳	۱۰ تا کمتر از ۱۵ هکتار
۴۰۵۶	۲۰۵۶	۸۱۶۰۷	۵۱۷۹	۸۵۶۶۲	۵۱۹۵	۱۵ تا کمتر از ۲۰ هکتار
۵۲۷۷	۲۲۶۳	۱۶۱۱۱۰	۶۱۶۶	۱۶۶۵۸۷	۶۱۸۲	جمع ۲۰ تا کمتر از ۵۰ هکتار
۲۱۷۳	۱۰۳۸	۶۱۳۶۵	۲۹۷۰	۶۲۶۲۸	۲۹۷۸	۲۰ تا کمتر از ۲۵ هکتار
۲۱۷۲	۸۵۸	۶۱۵۲۸	۲۲۲۲	۶۳۷۲۱	۲۲۲۷	۲۵ تا کمتر از ۳۵ هکتار
۱۱۳۲	۲۶۷	۳۸۰۹۷	۹۷۲	۳۹۲۲۹	۹۷۷	۳۵ تا کمتر از ۵۰ هکتار
۱۴۸۴	۲۷۱	۵۶۵۸۶	۷۷۴	۵۸۰۶۱	۷۷۶	جمع ۵۰ هکتار و بیشتر
۱۱۹۹	۲۳۵	۲۰۹۹۳	۶۷۵	۲۲۱۹۳	۶۷۷	۵۰ تا کمتر از ۱۰۰ هکتار
۲۴۴	۳۱	۱۰۶۹۹	۸۷	۱۰۹۴۳	۸۷	۱۰۰ تا کمتر از ۲۰۰ هکتار
۲۵	۳	۲۲۸۱	۹	۲۴۰۶	۹	۲۰۰ تا کمتر از ۵۰۰ هکتار
۱۵	۲	۱۰۱۲	۲	۱۰۲۷	۲	۵۰۰ تا کمتر از ۱۰۰۰ هکتار
.	.	۱۵۰۰	۱	۱۵۰۰	۱	۱۰۰۰ تا کمتر از ۲۰۰۰ هکتار
.	۲۰۰۰ هکتار و بیشتر

۱۱ - تعداد و مساحت بهره‌برداری‌های با زمین برحسب سن بهره‌بردار (بهره‌برداری - هکتار)

باغ و قلمستان		اراضی زراعی		کل		سن بهره‌بردار
مساحت	تعداد	مساحت	تعداد	مساحت	تعداد	
۷۵۶۳۲	۲۱۳۳۳	۸۰۷۱۵۶	۱۴۷۰۲۴	۸۸۲۷۸۸	۱۶۹۹۳۹	جمع
۶	۱۰	۱۴۳	۲۸	۱۴۹	۳۰	کمتر از ۱۵ ساله
۱۸۴	۲۰۴	۱۹۴۴	۵۰۲	۲۱۲۸	۵۵۵	۱۵ - ۱۹ ساله
۹۸۵	۱۰۵۲	۱۴۲۴۸	۲۹۸۳	۱۴۲۵۲	۲۳۳۶	۲۰ - ۲۴ ساله
۲۶۰۱	۲۸۸۵	۳۴۳۳۶	۸۱۶۲	۳۶۹۳۷	۸۹۷۰	۲۵ - ۲۹ ساله
۴۵۲۶	۲۹۷۳	۵۸۰۶۹	۱۲۴۲۰	۶۲۶۱۶	۱۲۹۲۶	۳۰ - ۳۴ ساله
۶۰۰۰	۶۳۶۲	۷۲۹۷۱	۱۵۷۳۶	۷۸۹۷۱	۱۷۸۲۲	۳۵ - ۳۹ ساله
۸۳۶۰	۸۴۷۶	۹۶۸۹۲	۱۹۱۷۰	۱۰۵۳۵۵	۲۱۹۰۸	۴۰ - ۴۴ ساله
۸۲۷۶	۸۰۷۹	۹۵۰۱۵	۱۷۲۲۵	۱۰۳۲۹۱	۲۰۰۲۹	۴۵ - ۴۹ ساله
۹۲۹۲	۸۵۵۴	۹۹۱۳۵	۱۷۱۱۳	۱۰۸۴۲۸	۱۹۹۱۲	۵۰ - ۵۴ ساله
۶۸۱۰	۶۱۰۷	۶۷۲۸۶	۱۱۱۹۳	۷۴۰۹۷	۱۳۱۹۶	۵۵ - ۵۹ ساله
۸۹۸۸	۷۸۹۰	۸۷۳۷۸	۱۲۱۰۶	۹۶۴۶۵	۱۶۶۱۳	۶۰ - ۶۴ ساله
۶۵۱۹	۵۶۷۱	۵۷۵۳۳	۹۱۱۳	۶۴۰۵۳	۱۱۰۵۵	۶۵ - ۶۹ ساله
۶۷۱۱	۵۹۴۵	۶۲۴۸۲	۹۹۰۵	۷۱۱۹۵	۱۱۸۰۴	۷۰ - ۷۴ ساله
۳۳۳۹	۲۷۱۶	۲۸۵۴۷	۲۱۵۸	۳۱۸۸۶	۵۰۹۳	۷۵ - ۷۹ ساله
۲۰۱۳	۲۴۰۰	۲۰۱۵۱	۲۱۰۰	۳۳۱۶۵	۲۷۷۷	۸۰ ساله و بیشتر

۱۲ - تعداد و مساحت بهره‌برداری‌های با زمین آبی برحسب شهرستان (بهره‌برداری - هکتار)

باغ و قلمستان آبی		اراضی زراعی آبی		کل		شهرستان
مساحت	تعداد	مساحت	تعداد	مساحت	تعداد	
۶۹۲۹۴	۶۶۵۸۸	۳۱۰۲۶۷	۱۱۲۲۵۶	۳۷۹۵۴۱	۱۴۱۳۲۲	آذربایجان غربی
۲۷۶۳۴	۲۸۹۱۹	۴۰۸۵۳	۲۲۱۳۶	۶۸۴۸۷	۳۸۶۴۰	ارومیه
۲۸۹۵	۲۷۱۱	۸۸۵۱	۲۹۹۹	۱۲۷۲۷	۴۰۰۲	لشتویه
۱۲۲۴	۱۲۴۷	۲۲۲۹۶	۵۷۷۰	۲۳۵۲۰	۵۹۸۲	بوکان
۲۱۰۶	۱۵۷۰	۱۷۲۸۹	۴۲۵۴	۱۹۵۹۵	۴۶۴۱	پیرانشهر
۲۸۵۰	۲۸۵۸	۱۰۷۵۵	۲۰۸۰	۱۳۶۰۵	۵۱۸۹	تکاب
۲۴۴	۴۱۲	۸۴۷۶	۳۲۷۹	۸۷۲۰	۳۳۶۱	چالدران
۲۴۵۷	۲۶۴۴	۴۵۲۰۲	۱۹۰۵۹	۴۷۸۶۰	۱۹۸۷۸	خوی
۱۰۰۶	۱۵۰۸	۷۵۳۰	۲۸۷۴	۸۵۳۵	۵۲۳۴	سردشت
۶۰۱۷	۳۷۲۷	۲۰۸۷۲	۷۶۷۷	۴۶۸۹۰	۹۷۵۶	سلماس
۲۷۴۶	۲۴۷۲	۱۵۷۱۲	۵۹۳۷	۱۸۲۵۸	۶۵۰۱	شاهین دژ
۱۱۳۲	۲۰۹۵	۳۵۰۰۲	۷۲۲۹	۳۶۱۳۶	۸۰۵۲	ماکو
۴۹۳۱	۲۹۱۶	۱۷۳۲۹	۴۶۲۶	۲۲۲۶۰	۵۷۱۳	مهاباد
۸۰۲۳	۸۹۱۳	۴۵۳۲۰	۱۵۵۶۱	۵۳۳۵۲	۱۸۲۲۲	میاندوآب
۵۰۰۷	۳۶۸۵	۱۴۳۴۸	۴۷۷۶	۱۹۳۵۵	۶۲۰۱	نقده

۱۳ - تعداد و مساحت بهره‌برداری‌های با زمین دیم بر حسب شهرستان (بهره‌برداری - هکتار)

باغ و فلستان دیم		اراضی زراعی دیم		کل		شهرستان
مساحت	تعداد	مساحت	تعداد	مساحت	تعداد	
۶۸۱۲	۶۱۷۲	۵۰۰۸۳۴	۷۹۲۳۰	۵۰۷۶۶۷	۸۱۲۰۶	آذربایجان غربی
۳۲۹	۲۳۲	۷۲۰۲۹	۱۲۳۷۲	۷۲۳۸۸	۱۲۴۷۷	ارومیه
۱۰	۵	۱۱۱۲۳	۲۰۷۲	۱۱۱۵۳	۲۰۷۶	اشنویه
۵	۲	۷۸۲۹۸	۷۶۸۱	۷۸۳۰۳	۷۶۸۲	بوکان
۱۲۵	۱۲۶	۱۸۷۱۳	۳۳۴۱	۱۸۸۳۹	۲۳۶۵	پیرانشهر
۲۲	۲۸	۶۷۸۵۸	۶۰۷۵	۶۷۹۰۲	۶۰۹۵	تکاب
۵	۹	۱۲۴۸۸	۳۹۴۰	۱۲۴۹۳	۳۹۴۰	چالدران
۱۷	۲۳	۲۵۸۷۵	۶۸۶۲	۲۵۸۹۲	۶۸۶۲	خوی
۵۹۲۴	۵۱۷۹	۱۶۷۰۶	۲۲۴۱	۲۲۶۳۰	۶۲۸۷	سردشت
۲	۲	۳۱۴۲۵	۶۸۰۲	۳۱۴۲۹	۶۸۰۲	سلماس
۷	۱۰	۳۷۸۹۱	۶۳۱۲	۳۷۸۹۸	۶۳۱۳	شاهین دژ
۱	۶	۲۹۶۴۹	۵۳۲۲	۲۹۶۵۰	۵۳۲۴	ماکو
۱۹۳	۲۵۲	۲۲۵۱۵	۵۳۵۱	۲۲۷۰۸	۵۳۹۸	مهاباد
۳۷	۱۹	۳۷۲۲۲	۳۶۴۶	۳۷۲۵۸	۳۶۵۵	میاندوآب
۹۱	۴۳	۲۵۰۱۳	۳۲۱۱	۲۵۱۰۳	۳۲۲۶	نقده

۱۴ - تعداد و مساحت بهره‌برداری‌های دارای اراضی زراعی برحسب شهرستان (بهره‌برداری - هکتار)

شهرستان	کل		زیرکشت		آیش	
	تعداد	مساحت	تعداد	مساحت	تعداد	مساحت
آذربایجان غربی.....	۱۴۷۱۴۹	۸۱۱۰۸۲	۱۴۳۱۵۱	۶۸۷۳۲۷	۳۳۷۸۶	۱۲۳۶۴۵
ارومیه.....	۲۹۷۹۴	۱۱۴۸۹۲	۲۸۶۶۰	۱۰۲۶۳۷	۳۸۵۰	۱۰۲۵۴
اشنویه.....	۲۸۹۴	۱۹۹۹۵	۲۸۵۵	۱۹۴۵۹	۲۵۷	۵۲۵
بوکان.....	۸۹۷۰	۱۰۰۵۹۴	۸۹۴۰	۹۵۷۰۹	۹۳۷	۴۸۹۳
پیرانشهر.....	۵۵۷۴	۳۴۲۰۳	۵۵۰۶	۳۴۹۷۷	۲۶۳	۱۲۲۶
تکاب.....	۶۶۴۹	۷۸۶۱۳	۶۵۶۸	۶۱۸۹۷	۲۹۲۵	۱۶۷۱۶
چالدران.....	۵۲۳۶	۲۴۹۶۴	۵۰۶۱	۱۶۵۸۵	۲۴۳۶	۴۳۷۹
خوی.....	۴۱۳۳۵	۷۱۲۷۸	۲۰۹۹۵	۵۸۰۶۷	۴۸۳۹	۱۳۲۱۱
سردشت.....	۶۵۴۲	۲۴۴۳۶	۶۲۲۲	۲۰۰۱۷	۱۷۹۸	۴۴۱۹
سلماس.....	۱۰۹۸۵	۵۲۴۹۸	۱۰۳۴۲	۲۷۲۶۵	۴۲۰۹	۱۵۰۳۴
شلمین دژ.....	۷۶۶۲	۵۳۶۰۲	۷۵۱۲	۴۲۴۱۲	۲۵۹۶	۱۱۱۹۰
ماکو.....	۹۶۹۷	۶۴۶۵۱	۹۳۴۸	۴۴۵۷۰	۴۴۴۷	۴۰۰۸۱
مهاباد.....	۷۰۹۳	۵۹۸۴۴	۷۰۲۵	۵۴۶۹۹	۸۹۷	۵۱۴۵
میاندوآب.....	۱۷۱۹۶	۷۲۵۵۲	۱۶۶۳۹	۵۸۷۱۰	۴۰۰۹	۱۳۸۴۱
نقده.....	۶۵۳۰	۴۹۴۶۰	۶۳۷۷	۲۸۴۴۱	۴۰۵	۹۲۰

۱۵ - تعداد و مساحت بهره‌برداری‌های دارای اراضی زراعی برحسب وسعت اراضی کشاورزی (بهره‌برداری - هکتار)

آیش		زیرکشت		کل		وسعت اراضی کشاورزی
مساحت	تعداد	مساحت	تعداد	مساحت	تعداد	
۱۳۴۶۳۵	۳۳۷۸۶	۶۸۷۳۳۷	۱۴۴۱۵۱	۸۱۱۰۸۲	۱۴۲۱۲۹	جمع
۴۴۷	۱۱۷۰	۶۵۶۲	۱۴۳۹۵	۷۰۰۹	۱۵۱۶۹	جمع کمتر از ۱ هکتار
۲	۲۸	۱۸	۶۴۶	۲۰	۶۶۲	کمتر از ۰/۱ هکتار
۵	۵۰	۶۳	۵۷۱	۶۸	۶۱۱	۰/۱ تا کمتر از ۰/۲ هکتار
۸۱	۳۰۹	۱۲۰۵	۳۹۴۰	۱۲۸۶	۲۹۵۵	۰/۲ تا کمتر از ۰/۵ هکتار
۳۵۹	۷۸۱	۵۲۷۶	۹۳۵۸	۵۶۳۵	۹۷۳۹	۰/۵ تا کمتر از ۱ هکتار
۱۶۰۵۲	۱۳۲۳۱	۱۵۱۹۳۳	۷۲۳۷۹	۱۶۷۹۸۵	۷۲۸۷۹	جمع ۱ تا کمتر از ۵ هکتار
۱۹۴۷	۲۵۳۵	۳۵۴۲۲	۳۳۰۵۹	۲۷۳۶۹	۲۴۰۳۲	۱ تا کمتر از ۲ هکتار
۲۶۴۵	۳۲۲۱	۳۹۴۷۳	۲۰۷۴۷	۳۳۱۰۷	۲۱۳۳۹	۲ تا کمتر از ۳ هکتار
۴۷۷۳	۳۲۵۰	۴۳۸۳۶	۱۶۲۶۷	۳۸۶۰۹	۱۶۷۰۱	۳ تا کمتر از ۴ هکتار
۵۶۹۸	۳۱۱۴	۴۳۲۰۲	۱۲۲۰۶	۴۸۸۹۹	۱۳۷۰۷	۴ تا کمتر از ۵ هکتار
۶۳۵۷۰	۱۷۰۵۸	۳۵۴۸۲۲	۴۹۳۹۱	۴۱۸۳۹۲	۵۰۱۴۰	جمع ۵ تا کمتر از ۲۰ هکتار
۱۶۶۶۹	۶۷۰۵	۱۰۹۴۱۱	۲۲۲۹۷	۱۲۶۰۸۰	۲۲۹۵۴	۵ تا کمتر از ۷/۵ هکتار
۱۰۸۸۸	۳۳۱۲	۶۴۴۵۳	۹۵۱۹	۷۵۳۶۱	۹۶۶۵	۷/۵ تا کمتر از ۱۰ هکتار
۲۱۸۷۴	۴۷۸۳	۱۱۳۳۹۰	۱۱۳۴۲	۱۳۵۴۴۳	۱۲۳۶۲	۱۰ تا کمتر از ۱۵ هکتار
۱۴۱۴۰	۲۴۵۸	۶۷۴۶۸	۵۱۳۳	۸۱۶۰۷	۵۱۷۹	۱۵ تا کمتر از ۲۰ هکتار
۳۰۶۸۷	۴۹۳۶	۱۳۰۶۳۳	۶۱۱۸	۱۶۱۱۱۰	۶۱۶۶	جمع ۲۰ تا کمتر از ۵۰ هکتار
۱۱۲۵۷	۱۳۵۷	۵۰۲۰۸	۲۹۴۱	۶۱۴۶۵	۴۹۷۰	۲۰ تا کمتر از ۲۵ هکتار
۱۲۰۸۸	۱۰۹۳	۴۹۴۶۰	۲۲۰۷	۶۱۵۴۸	۲۲۲۲	۲۵ تا کمتر از ۳۵ هکتار
۷۱۴۲	۲۷۶	۳۰۹۵۵	۹۷۰	۳۸۰۹۷	۹۷۴	۳۵ تا کمتر از ۵۰ هکتار
۱۳۰۸۹	۴۱۰	۴۳۴۹۷	۷۶۸	۵۶۵۸۶	۷۷۲	جمع ۵۰ هکتار و بیشتر
۸۵۷۶	۳۶۱	۳۲۴۱۸	۶۶۹	۴۰۹۹۳	۶۷۵	۵۰ تا کمتر از ۱۰۰ هکتار
۱۹۷۲	۴۱	۸۷۲۷	۸۷	۱۰۶۹۹	۸۷	۱۰۰ تا کمتر از ۲۰۰ هکتار
۸۷۵	۶	۱۵۰۷	۹	۲۳۸۱	۹	۲۰۰ تا کمتر از ۵۰۰ هکتار
۲۵۰	۱	۷۶۲	۲	۱۰۱۲	۲	۵۰۰ تا کمتر از ۱۰۰۰ هکتار
۱۴۱۷	۱	۸۳	۱	۱۵۰۰	۱	۱۰۰۰ تا کمتر از ۲۰۰۰ هکتار
.	۲۰۰۰ هکتار و بیشتر

۱۶- تعداد و مساحت بهره‌برداری‌های دارای اراضی زراعی برحسب وسعت اراضی زراعی (بهره‌برداری - هکتار)

آیش		زیرکشت		کل		وسعت اراضی زراعی
مساحت	تعداد	مساحت	تعداد	مساحت	تعداد	
۱۲۲۶۶۵	۳۳۷۸۶	۶۸۷۲۲۷	۱۲۳۱۵۱	۸۱۱-۸۲	۱۶۷۱۲۹	جمع
۶۷۲	۱۵۱۴	۸۶۸۹	۱۸-۷۵	۹۳۶۳	۱۹۱۴۹	جمع کمتر از ۱ هکتار
۳	۶۴	۳۴	۱۱۱۴	۲۷	۹۱۶۰	کمتر از ۰/۱ هکتار
۸	۷۱	۱۰۷	۸۹۳	۱۱۵	۹۵۲	۰/۱ تا کمتر از ۰/۲ هکتار
۱۶۶	۵۴۰	۱۹۷۴	۵۷۹۱	۲۱۲۰	۶۲۹۹	۰/۲ تا کمتر از ۰/۵ هکتار
۴۹۷	۹۱۹	۶۵۷۴	۱۰۳۷۷	۷۰۷۱	۱۰۸۱۷	۰/۵ تا کمتر از ۱ هکتار
۱۷۲۰۳	۱۲۵۱۶	۱۶۱۱۲۹	۷۳۱۵۸	۱۷۸۱۲۸	۷۴۴۰۶	جمع ۱ تا کمتر از ۵ هکتار
۲۳۲۷	۲۷۵۷	۲۸۷۸۵	۲۳۹۴۴	۳۱۱۱۲	۲۴۹۶۵	۱ تا کمتر از ۲ هکتار
۳۹۸۲	۳۳۶۶	۴۲۲۶۸	۲۰۶۶۵	۴۶۳۵۰	۲۱۲۶۴	۲ تا کمتر از ۳ هکتار
۴۹۷۵	۳۳۰۰	۴۵۲۸۹	۱۵۶۴۰	۵۰۴۶۵	۱۶۰۰۴	۳ تا کمتر از ۴ هکتار
۵۹۱۸	۳۱۱۲	۴۴۵۳۷	۱۱۹۲۹	۵۰۴۵۵	۱۲۱۷۳	۴ تا کمتر از ۵ هکتار
۶۳۰۷۶	۱۶۴۷۳	۳۴۸۱۷۱	۶۶۳۶۷	۶۱۱۳۲۷	۲۶۹۱۷۹	جمع ۵ تا کمتر از ۲۰ هکتار
۱۷۳۹۶	۶۷۰۹	۱۱۱۵۲۹	۲۱۶۵۶	۱۲۸۹۷۵	۲۲۰۴۷	۵ تا کمتر از ۷/۱۵ هکتار
۱۰-۲۹۸	۳۰۴۳	۶۰۸۷۲	۸۳۳۱	۷۱۱۷۲	۸۵۰۸	۷/۱۵ تا کمتر از ۱۰ هکتار
۲۱۷۶۲	۴۶۱۲	۱۱۱۶۴۲	۱۱۵۶۸	۱۲۳۲۰۵	۱۱۶۷۱	۱۰ تا کمتر از ۱۵ هکتار
۱۷۶۲۱	۳۱۱۰	۶۴۲۲۶	۳۷۱۲	۷۷۸۴۶	۴۷۵۳	۱۵ تا کمتر از ۲۰ هکتار
۲۹۱۶۴	۲۸۰۴	۱۲۶۶۲۲	۵۸۰۷	۱۵۶۳۸۶	۵۸۱۴۵	جمع ۲۰ تا کمتر از ۵۰ هکتار
۱۱۰۱۳	۱۴۰۰	۴۹۲۷۹	۲۸۱۸	۶۰۲۹۲	۲۸۴۰	۲۰ تا کمتر از ۲۵ هکتار
۱۱۷۵۴	۱۰۲۵	۴۷۵۷۷	۲۰۷۲	۵۹۳۳۱	۲۰۸۶	۲۵ تا کمتر از ۳۵ هکتار
۶۹۹۷	۴۵۹	۲۹۷۶۷	۹۱۶	۳۶۷۶۳	۹۱۹	۳۵ تا کمتر از ۵۰ هکتار
۱۲۲۴۸	۴۹۷	۳۴۶۷۵	۷۴۴	۵۵۶۰۳	۷۵۰	جمع ۵۰ هکتار و بیشتر
۸۴۷۸	۳۵۰	۳۱۷۴۴	۶۴۸	۴۰۲۲۲	۶۵۲	۵۰ تا کمتر از ۱۰۰ هکتار
۱۹۰۸	۳۹	۸۵۸۰	۸۴	۱۰۴۸۸	۸۴	۱۰۰ تا کمتر از ۲۰۰ هکتار
۸۷۵	۶	۱۵۰۷	۹	۳۳۸۱	۹	۲۰۰ تا کمتر از ۵۰۰ هکتار
۲۵۰	۱	۷۶۲	۲	۱۰۱۲	۲	۵۰۰ تا کمتر از ۱۰۰۰ هکتار
۱۴۱۷	۱	۸۳	۱	۱۵۰۰	۱	۱۰۰۰ تا کمتر از ۲۰۰۰ هکتار
.	۲۰۰۰ هکتار و بیشتر

نتایج تفصیلی سرشماری عمومی کشاورزی ۱۳۸۲ - استان آذربایجان غربی

۱۷- تعداد و مساحت بهره‌برداری‌های دارای اراضی زراعی برحسب سن بهره‌بردار (بهره‌برداری - هکتار)

آیش		زیرکشت		کل		سن بهره‌بردار
مساحت	تعداد	مساحت	تعداد	مساحت	تعداد	
۱۲۱۵۹۹	۲۲۷۴۹	۶۸۵۵۵۷	۱۲۲۰۶۲	۸۰۲۱۵۶	۱۴۷۰۲۲	جمع
۱۲	۷	۱۲۱	۲۷	۱۴۳	۲۸	کمتر از ۱۵ ساله
۲۴۱	۱۱۲	۱۶۲۲	۲۸۲	۱۹۲۴	۵۰۲	۱۵ - ۱۹ ساله
۱۹۹۳	۶۷۵	۱۱۲۷۲	۲۸۹۵	۱۳۲۶۸	۲۹۸۲	۲۰ - ۲۴ ساله
۲۶۸۹	۱۶۸۲	۲۹۶۴۷	۷۸۹۳	۲۴۳۳۶	۸۱۶۲	۲۵ - ۲۹ ساله
۷۷۷۳	۲۵۷۰	۵۰۲۹۶	۱۳۰۵۵	۵۸۰۶۹	۱۳۲۳۰	۳۰ - ۳۴ ساله
۱۰۱۱۸	۳۱۲۳	۶۲۸۵۲	۱۵۲۷۸	۷۲۹۷۱	۱۵۷۳۶	۳۵ - ۳۹ ساله
۱۲۰۵۴	۴۰۴۲	۸۲۸۴۱	۱۸۶۷۲	۹۶۸۹۴	۱۹۱۷۰	۴۰ - ۴۴ ساله
۱۶۱۶۴	۳۹۱۹	۸۰۸۵۱	۱۶۸۷۱	۹۵۰۱۵	۱۷۳۲۵	۴۵ - ۴۹ ساله
۱۹۲۷۰	۳۰۰۵	۸۴۸۶۶	۱۶۷۱۰	۹۹۱۳۵	۱۷۱۱۲	۵۰ - ۵۴ ساله
۱۱۲۸۹	۲۹۹۷	۵۵۸۹۷	۱۰۹۰۷	۶۷۲۸۶	۱۱۱۹۳	۵۵ - ۵۹ ساله
۱۳۰۲۳	۳۶۰۰	۷۲۳۲۴	۱۴۷۸۱	۸۷۳۷۸	۱۴۱۰۶	۶۰ - ۶۴ ساله
۹۰۰۰	۲۳۴۱	۶۸۵۲۴	۸۹۱۳	۵۷۵۳۲	۹۱۱۴	۶۵ - ۶۹ ساله
۱۰۳۳۶	۲۵۶۵	۵۴۱۴۸	۹۶۱۰	۶۲۴۸۴	۹۹۰۵	۷۰ - ۷۴ ساله
۵۶۶۴	۱۲۱۳	۲۲۸۸۳	۳۹۹۱	۲۸۵۲۷	۴۱۵۸	۷۵ - ۷۹ ساله
۶۷۷۲	۱۰۷۶	۲۵۲۷۹	۳۹۷۵	۳۰۱۵۱	۴۱۰۰	۸۰ ساله و بیشتر

۱۸ - تعداد و مساحت بهره‌برداری‌های دارای اراضی زراعی آبی برحسب شهرستان (بهره‌برداری - هکتار)

شهرستان	کل		زیرکشت		آبش	
	تعداد	مساحت	تعداد	مساحت	تعداد	مساحت
آذربایجان غربی	۱۱۲۳۵۶	۲۱-۲۴۷	۱۰۹۰۰۹	۲۷۸۷۷۲	۱۲۷۰۵	۲۱۴۷۲
ارومیه	۲۲۱۲۶	۴۰۸۵۲	۲۱۱۴۰	۳۷۹۸۹	۱۹۱۲	۲۸۶۲
اشنویه	۲۹۹۹	۸۸۵۶	۲۹۶۶	۸۵۶۲	۱۶۹	۲۹۰
بوکان	۵۷۷۰	۲۲۲۹۶	۵۷۱۵	۲۱۲۵۸	۲۲۷	۹۲۷
بیرانشهر	۴۲۵۴	۱۷۴۸۹	۴۱۹۹	۱۶۹۴۰	۱۵۲	۵۴۹
تکاب	۴۰۸۰	۱-۷۵۵	۴۰۰۸	۹۵۹۲	۵۴۰	۱۱۶۲
چالدران	۳۲۲۹	۸۴۷۶	۳۱۹۳	۷۵۰۱	۵۱۲	۹۷۵
خوی	۱۹۰۵۹	۴۵۲۰۳	۱۸۸۲۳	۴۲۴۲۱	۱۷۲۲	۲۹۸۳
سردشت	۴۸۷۲	۷۵۳۰	۴۵۹۳	۶۳۸۲	۹۵۲	۱۱۴۶
سلماس	۷۶۷۷	۲-۸۷۴	۷۳۴۷	۱۸۱۸۵	۱۱۹۲	۲۶۸۹
شاهین دژ	۵۹۳۷	۱۵۷۱۲	۵۶۸۶	۱۳۷۸۶	۹۲۴	۱۹۲۶
ماکو	۷۳۲۹	۳۵۰۰۲	۶۹۸۸	۲۵۲۷۶	۲۴۴۹	۹۷۲۶
مهاباد	۴۶۲۶	۱۷۳۴۹	۴۵۵۶	۱۶۴۰۷	۳۰۴	۹۲۲
میاندوآب	۱۵۵۶۱	۴۵۳۳۰	۱۵۰۶۴	۴۰۳۱۲	۲۲۲۳	۵۰۱۷
نقده	۴۷۷۶	۱۳۳۲۸	۴۷۲۶	۱۴۰۶۱	۱۲۳	۲۸۷

نتایج تفصیلی سرشماری عمومی کشاورزی ۱۳۸۲ - استان آذربایجان غربی

۱۹- تعداد و مساحت اراضی زراعی بهره‌برداری‌ها به تفکیک آبی و دیم برحسب شهرستان (بهره‌برداری - هکتار)

فقط آبی		جمع		شهرستان
مساحت	تعداد	مساحت	تعداد	
۱۸۳۷۹۲	۶۷۸۹۹	۸۱۱۰۸۲	۱۲۷۱۲۹	آذربایجان غربی
۲۶۵۲۷	۱۵۲۲۲	۱۱۲۸۹۲	۲۹۷۹۲	ارومیه
۵۶۸۵	۱۸۲۰	۱۹۹۹۵	۲۸۹۲	اشنویه
۲۹۲۲	۱۲۸۹	۱۰۰۵۹۴	۸۹۷۰	یوکان
۹۵۹۲	۲۲۲۲	۲۶۲۰۲	۵۵۷۲	پیرانشهر
۱۲۶۰	۵۵۲	۷۸۶۱۲	۶۶۲۹	تکاب
۳۲۴۹	۱۲۸۵	۲۲۹۶۲	۵۲۲۶	چالدران
۳۲۸۹۵	۱۴۲۷۳	۷۱۲۷۸	۲۱۲۳۵	خوی
۲۷۰۲	۲۳۰۲	۲۴۲۲۶	۶۵۲۲	سردشت
۱۱۷۹۳	۶۹۸۲	۵۲۲۹۸	۱۰۹۸۵	سلماس
۲۸۶۵	۱۲۵۲	۵۳۶۰۲	۷۶۶۲	شاهین دژ
۲۴۷۷۲	۶۲۷۲	۶۶۶۵۱	۹۶۹۷	ماکو
۶۳۰۹	۱۷۲۲	۵۹۸۴۲	۷۰۹۳	مهاباد
۳۹۴۲۲	۱۲۵۲۹	۷۲۵۵۲	۱۷۱۹۶	میاندوآب
۹۷۷۶	۳۳۱۹	۳۹۳۶۰	۶۵۲۰	نقنه



۱۹- تعداد و مساحت اراضی زراعی بهره‌برداری‌ها به تفکیک آبی و دیم برحسب شهرستان (دنباله) (بهره‌برداری - هکتار)

آبی و دیم توأم			فقط دیم		شهرستان	
مساحت			تعداد	مساحت		تعداد
دیم	آبی	جمع				
۲۶۸۶۹۶	۱۲۶۴۵۵	۳۹۵۱۵۱	۲۲۲۵۷	۲۳۲۱۳۹	۳۴۷۷۴	آذربایجان غربی
۲۲۶۲۲	۱۲۲۰۵	۳۷۹۲۹	۶۷۱۴	۲۰۴۰۵	۲۶۵۸	ارومیه
۵۹۷۲	۲۱۶۷	۹۱۳۹	۱۱۷۹	۵۱۶۹	۸۹۵	اشنویه
۲۲۲۹۵	۱۷۳۷۲	۶۰۷۶۹	۴۴۸۱	۳۲۹۰۲	۲۲۰۰	بوکان
۱۰۶۷۲	۷۸۹۷	۱۸۵۷۰	۲۰۲۱	۸۰۲۰	۱۲۲۰	پیرانشهر
۴۰۶۹۵	۹۴۹۵	۵۰۱۸۹	۳۵۲۶	۲۷۱۶۴	۲۵۴۹	تکاب
۶۱۷۰	۵۳۲۷	۱۱۳۹۷	۱۹۹۲	۸۳۱۸	۱۹۲۷	چالدران
۱۳۶۹۵	۱۱۵۰۹	۲۵۲۰۴	۲۵۸۵	۱۲۱۸۰	۲۲۷۶	خوی
۹۹۹۵	۳۸۲۵	۱۳۸۲۰	۲۵۷۱	۶۷۱۲	۱۶۷۰	سردشت
۱۵۲۸۶	۹۰۸۱	۲۴۳۶۷	۳۲۹۴	۱۶۱۳۹	۳۳۰۸	سلماس
۲۲۳۸۳	۱۷۸۶۷	۴۰۲۵۰	۲۵۸۵	۱۰۵۰۸	۱۷۲۷	شاهین دژ
۱۵۹۸۲	۱۰۲۳۰	۲۶۲۱۴	۲۹۵۵	۱۲۶۶۵	۲۴۶۸	ماکو
۴۱۲۱۸	۱۱۰۲۰	۳۲۲۳۸	۲۸۸۵	۲۱۲۹۷	۲۴۶۶	مهاباد
۱۵۰۶۵	۵۹۰۷	۲۰۹۷۲	۲۰۱۱	۱۲۱۵۷	۱۶۳۵	میاندوآب
۹۵۲۹	۴۵۷۲	۱۴۱۰۱	۱۴۵۶	۱۵۲۸۲	۱۷۵۲	نقده

نتایج تفصیلی سرشماری عمومی کشاورزی ۱۳۸۲ - استان آذربایجان غربی

۲۰- تعداد و مساحت باغ و قلمستان بهره‌بردارانها برحسب شهرستان

(بهره‌برداران - هکتار)

محصولات دائمی غیر مثمر		محصولات دائمی مثمر		کل		شهرستان
مساحت	تعداد	مساحت	تعداد	مساحت	تعداد	
۳۴۲۱	۶۹۶۸	۷۲۱۸۵	۶۷۳۹۳	۷۶۱۰۶	۷۱۴۴۰	آذربایجان غربی
۲۲۵	۴۱۶	۲۷۷۵۸	۲۹۰۸۲	۲۷۹۸۳	۲۹۲۲۲	ارومیه
۲۶	۱۱۷	۳۸۶۹	۲۶۸۲	۳۹۰۵	۲۷۱۳	اشنویه
۲۶	۱۰۹	۱۲۰۳	۱۱۸۴	۱۲۴۹	۱۲۵۲	بوکان
۱۲۲	۲۲۱	۲۰۸۹	۱۵۲۴	۲۲۳۱	۱۶۵۵	بیرانشهر
۸۳۶	۱۳۵۹	۲۰۵۸	۲۰۹۷	۲۸۹۴	۲۸۸۹	تکاب
۱۵۶	۳۱۱	۹۴	۱۲۱	۲۴۹	۴۲۱	چالدران
۲۳۰	۵۵۲	۲۲۴۴	۲۲۲۴	۲۴۷۲	۲۶۷۷	خوی
۲۵	۲۲۲	۶۹۰۵	۵۶۲۰	۶۹۲۰	۵۶۶۱	سردشت
۱۹۴	۳۵۸	۵۸۲۷	۳۲۸۶	۶۰۲۱	۳۷۴۱	سلماس
۷۶۸	۹۱۳	۱۹۸۶	۱۷۲۶	۲۷۵۴	۲۳۸۲	شاهین دژ
۱۳۰	۳۹۵	۱۰۰۵	۱۷۹۹	۱۱۲۵	۲۱۰۰	ماکو
۹۳	۲۷۶	۵۰۳۱	۲۹۶۶	۵۱۲۲	۳۰۸۰	مهاباد
۹۹۲	۱۶۲۶	۷۰۶۷	۸۱۵۱	۸۰۵۹	۸۹۳۰	میاندوآب
۲۸	۷۳	۵۰۵۰	۳۷۰۵	۵۰۹۸	۳۷۱۸	نقده

۲۱- تعداد و مساحت باغ و قلمستان بهره‌برداري‌ها برحسب وسعت اراضي کشاورزي (بهره‌برداري - هکتار)

محصولات دائمی غیر میوه		محصولات دائمی میوه		کل		وسعت اراضي کشاورزي
مساحت	تعداد	مساحت	تعداد	مساحت	تعداد	
۳۹۲۱	۶۹۶۸	۷۳۱۸۵	۶۷۳۹۳	۷۶۱۰۶	۷۱۲۲۰	جمع
۱۵۵	۸۳۳	۶۹۲۲	۱۶۹۱۶	۷۰۷۷	۱۷۵۶۷	جمع کمتر از ۱ هکتار
۶	۲۵۷	۳۲	۸۸۶	۳۸	۱۱۱۳	کمتر از ۰/۱ هکتار
۸	۷۰	۱۲۵	۱۱۹۹	۱۳۳	۱۲۶۱	۰/۱ تا کمتر از ۰/۲ هکتار
۴۴	۲۰۲	۲۲۵۸	۷۲۲۷	۲۲۰۲	۷۳۷۹	۰/۲ تا کمتر از ۰/۵ هکتار
۹۷	۲۰۲	۴۳۹۷	۷۶۰۳	۴۴۹۴	۷۸۱۵	۰/۵ تا کمتر از ۱ هکتار
۱۱۲۳	۲۵۲۲	۳۱۶۷۱	۳۰۷۰۵	۳۲۸۱۲	۳۲۳۰۹	جمع ۱ تا کمتر از ۵ هکتار
۲۵۱	۶۶۸	۱۰۲۹۵	۱۱۹۲۳	۱۰۵۴۶	۱۲۳۸۲	۱ تا کمتر از ۲ هکتار
۲۸۹	۶۷۰	۸۶۰۲	۸۱۹۸	۸۸۹۲	۸۶۰۲	۲ تا کمتر از ۳ هکتار
۲۸۲	۶۲۳	۷۱۸۵	۶۱۲۸	۷۴۶۷	۶۵۳۱	۳ تا کمتر از ۴ هکتار
۳۱۱	۵۶۱	۵۵۹۸	۲۴۵۵	۵۹۰۸	۲۷۹۴	۴ تا کمتر از ۵ هکتار
۱۹۹۳	۳۰۳۳	۳۷۲۶۲	۱۷۲۸۱	۲۹۲۵۶	۱۹۰۳۰	جمع ۵ تا کمتر از ۲۰ هکتار
۶۱۳	۱۱۴۵	۱۰۱۹۹	۷۵۰۶	۱۰۸۱۲	۸۱۳۴	۵ تا کمتر از ۷/۵ هکتار
۴۲۵	۶۷۰	۶۱۳۳	۳۹۳۲	۶۵۵۸	۴۲۵۵	۷/۵ تا کمتر از ۱۰ هکتار
۵۷۳	۸۲۱	۷۲۵۷	۲۱۷۱	۷۸۲۰	۴۵۸۴	۱۰ تا کمتر از ۱۵ هکتار
۳۸۱	۳۹۷	۲۶۷۵	۱۸۷۹	۲۰۵۶	۲۰۵۶	۱۵ تا کمتر از ۲۰ هکتار
۵۱۲	۴۸۹	۴۱۶۶	۲۰۴۴	۵۴۷۷	۲۲۶۳	جمع ۲۰ تا کمتر از ۵۰ هکتار
۲۰۵	۲۱۳	۱۹۶۹	۹۳۶	۲۱۷۳	۱۰۳۸	۲۰ تا کمتر از ۲۵ هکتار
۱۸۶	۱۸۵	۱۹۸۶	۷۷۴	۲۱۷۲	۸۵۸	۲۵ تا کمتر از ۳۵ هکتار
۱۲۱	۹۰	۱۰۱۱	۳۳۲	۱۱۳۲	۲۶۷	۳۵ تا کمتر از ۵۰ هکتار
۱۳۰	۷۱	۱۳۵۴	۲۴۰	۱۳۸۴	۲۷۱	جمع ۵۰ هکتار و بیشتر
۱۰۷	۵۸	۱۰۹۳	۲۱۰	۱۱۹۹	۲۲۵	۵۰ تا کمتر از ۱۰۰ هکتار
۱۱	۱۱	۲۳۳	۲۷	۲۴۴	۳۱	۱۰۰ تا کمتر از ۲۰۰ هکتار
۴	۱	۲۱	۲	۲۵	۳	۲۰۰ تا کمتر از ۵۰۰ هکتار
۸	۱	۷	۱	۱۵	۲	۵۰۰ تا کمتر از ۱۰۰۰ هکتار
.	۱۰۰۰ تا کمتر از ۲۰۰۰ هکتار
.	۲۰۰۰ هکتار و بیشتر

نتایج تفصیلی سرشماری عمومی کشاورزی ۱۳۸۲ - استان آذربایجان غربی

۲۲- تعداد و مساحت باغ و قلمستان بهره‌برداری‌ها برحسب سن بهره‌بردار

(بهره‌برداری - هکتار)

محصولات دائمی غیر متمر		محصولات دائمی متمر		کل		سن بهره‌بردار
مساحت	تعداد	مساحت	تعداد	مساحت	تعداد	
۲۸۲۴	۶۹۲۳	۷۱۲۸۸	۶۷۲۸۶	۷۵۶۲۲	۷۱۲۲۲	جمع
//	۱	۶	۹	۶	۱۰	کمتر از ۱۵ ساله
۱۰	۲۱	۱۷۴	۱۹۹	۱۸۴	۲۰۴	۱۵ - ۱۹ ساله
۷۱	۱۳۷	۹۱۴	۹۷۰	۹۸۵	۱۰۵۲	۲۰ - ۲۴ ساله
۱۳۹	۳۰۲	۲۴۶۲	۲۶۸۳	۲۶۰۱	۲۸۸۵	۲۵ - ۲۹ ساله
۲۱۹	۴۷۰	۴۳۲۷	۴۶۶۲	۴۵۶۶	۴۹۷۳	۳۰ - ۳۴ ساله
۲۷۹	۵۶۲	۵۷۲۱	۶۰۲۷	۶۰۰۰	۶۳۶۲	۳۵ - ۳۹ ساله
۳۱۸	۸۱۴	۷۹۲۳	۷۹۹۵	۸۲۶۰	۸۴۷۶	۴۰ - ۴۴ ساله
۴۵۵	۸۳۳	۷۸۲۱	۷۶۰۰	۸۲۷۶	۸۰۷۹	۴۵ - ۴۹ ساله
۵۲۴	۸۵۸	۸۷۶۹	۸۰۴۹	۹۲۹۲	۸۵۵۲	۵۰ - ۵۴ ساله
۲۰۷	۵۵۶	۶۵۰۲	۵۷۸۷	۶۸۱۰	۶۱۰۷	۵۵ - ۵۹ ساله
۳۸۳	۸۱۹	۸۵۰۴	۷۴۳۳	۸۹۸۸	۷۸۹۰	۶۰ - ۶۴ ساله
۲۹۴	۵۱۰	۶۲۲۴	۵۳۹۲	۶۵۱۹	۵۶۷۱	۶۵ - ۶۹ ساله
۲۹۵	۵۴۵	۶۴۱۷	۵۶۵۰	۶۷۱۱	۵۹۴۵	۷۰ - ۷۴ ساله
۱۸۲	۲۶۸	۳۱۵۲	۲۵۷۶	۳۳۳۹	۲۷۱۶	۷۵ - ۷۹ ساله
۱۶۷	۲۲۵	۲۸۲۶	۲۲۶۱	۳۰۱۳	۲۴۰۰	۸۰ ساله و بیشتر

۲۳- تعداد و مساحت باغ و قلمستان بهره‌برداري‌ها برحسب وسعت اراضي باغ و قلمستان (بهره‌برداري - هکتار)

محصولات دائمی غیر مثمر		محصولات دائمی مثمر		کل		وسعت اراضي باغ و قلمستان
مساحت	تعداد	مساحت	تعداد	مساحت	تعداد	
۳۹۲۱	۶۹۶۸	۷۲۱۸۵	۶۷۳۹۳	۷۶۱۰۶	۷۱۴۴۰	جمع
۹۷۹	۲۳۰۵	۱۶۱۷۳	۳۹۷۳۱	۱۷۱۵۲	۲۲۸۴۶	جمع کمتر از ۱ هکتار
۲۵	۱۱۹۴	۱۲۶	۲۲۴۱	۱۶۰	۲۳۵۳	کمتر از ۰/۱ هکتار
۵۲	۵۱۱	۴۴۲	۳۷۶۲	۳۹۸	۴۱۶۶	۰/۱ تا کمتر از ۰/۲ هکتار
۲۶۱	۱۱۱۳	۵۳۶۰	۱۶۵۰۲	۵۶۲۱	۱۷۲۸۱	۰/۲ تا کمتر از ۰/۵ هکتار
۶۳۰	۱۲۸۶	۱۰۲۴۳	۱۶۱۲۶	۱۰۸۷۳	۱۷۰۴۶	۰/۵ تا کمتر از ۱ هکتار
۲۲۶۱	۲۴۵۱	۴۴۴۵۳	۲۶۱۳۰	۴۶۷۱۳	۲۷۰۳۳	جمع ۱ تا کمتر از ۵ هکتار
۱۱۱۹	۱۵۳۲	۲۰۳۱۸	۱۶۸۰۶	۲۱۴۲۷	۱۷۴۹۴	۱ تا کمتر از ۲ هکتار
۶۳۰	۵۷۹	۱۷۸۲۲	۵۹۹۹	۱۲۴۵۲	۶۱۵۳	۲ تا کمتر از ۳ هکتار
۵۱۲	۳۴۶	۱۱۳۱۲	۲۲۲۶	۱۱۸۲۵	۲۳۸۷	۳ تا کمتر از ۵ هکتار
۶۸۱	۲۰۶	۱۱۵۶۰	۱۵۳۱	۱۲۲۴۰	۱۵۶۱	جمع ۵ هکتار و بیشتر
۴۱۸	۱۶۵	۷۵۳۲	۱۲۵۰	۷۹۴۹	۱۲۷۲	۵ تا کمتر از ۱۰ هکتار
۱۶۶	۲۳	۲۷۸۲	۲۳۸	۲۹۴۹	۲۲۲	۱۰ تا کمتر از ۲۰ هکتار
۹۲	۷	۹۲۸	۳۸	۱۰۲۰	۴۰	۲۰ تا کمتر از ۵۰ هکتار
۵	۱	۳۱۷	۵	۳۲۲	۵	۵۰ هکتار و بیشتر

۲۴- تعداد و مساحت باغ و قلمستان آبی بهره‌برداری‌ها برحسب شهرستان (بهره‌برداری - هکتار)

شهرستان	کل		محمولات دائمی مثمر		محصولات دائمی غیر مثمر	
	تعداد	مساحت	تعداد	مساحت	تعداد	مساحت
آذربایجان غربی	۶۶۵۸۸	۶۹۲۹۴	۶۲۵۳۵	۶۵۴۲۴	۶۸۱۹	۲۸۶۹
ارومیه	۲۸۹۱۹	۲۷۶۳۴	۲۸۷۸۲	۲۷۲۰۹	۲۱۶	۲۲۵
اشنویه	۲۷۱۱	۲۸۹۵	۲۶۸۰	۲۸۵۹	۱۱۷	۲۶
بوکان	۱۲۲۷	۱۲۲۴	۱۱۸۲	۱۲۰۰	۱۰۶	۲۲
بیرانشهر	۱۵۷۰	۲۱۰۶	۱۴۲۸	۱۹۶۸	۲۳۲	۱۲۸
تکاب	۲۸۵۸	۲۸۵۰	۲۰۵۷	۲۰۱۶	۱۲۵۵	۸۲۲
چاندرن	۴۱۲	۲۲۴	۱۲۰	۹۲	۳۰۲	۱۵۲
خوی	۳۶۲۲	۲۴۵۷	۳۲۱۹	۲۲۴۲	۵۲۴	۲۱۲
سردشت	۱۵۰۸	۱۰۰۶	۱۴۱۱	۹۸۲	۱۹۹	۲۲
سلماس	۳۷۳۷	۶۰۱۷	۳۴۸۲	۵۸۲۲	۲۵۸	۱۹۴
شاهین دژ	۲۳۷۲	۲۷۴۶	۱۷۱۸	۱۹۷۹	۹۱۱	۷۶۷
ماکو	۲۰۹۵	۱۱۲۴	۱۷۹۷	۱۰۰۴	۲۹۲	۱۲۹
مهاباد	۲۹۱۶	۴۹۲۱	۲۸۳۹	۴۸۵۶	۲۰۸	۷۵
میاندوآب	۸۹۱۲	۸۰۲۲	۸۱۲۶	۷۰۳۲	۱۶۲۴	۹۹۰
نقده	۳۶۸۵	۵۰۰۷	۳۶۷۲	۴۹۶۰	۷۲	۴۸

۲۵- تعداد و مساحت باغ و قلمستان دیم بهره‌برداری‌ها برحسب شهرستان (بهره‌برداری - هکتار)

محصولات دائمی غیر مشر		محصولات دائمی مشر		کل		شهرستان
مساحت	تعداد	مساحت	تعداد	مساحت	تعداد	
۵۱	۱۳۹	۶۷۶۱	۶۰۶۱	۶۸۱۲	۶۱۷۲	آذربایجان غربی
۰	۰	۳۳۹	۳۳۲	۳۳۹	۳۳۲	ارومیه
۰	۰	۱۰	۵	۱۰	۵	اشنویه
۲	۳	۳	۴	۵	۷	بوکان
۴	۸	۱۲۲	۱۲۰	۱۲۵	۱۲۶	بیروانشهر
۲	۴	۲۲	۲۸	۲۴	۲۸	تکاب
۴	۸	⊙	۱	۵	۹	چالدران
۱۷	۲۸	۱	۵	۱۷	۳۳	خوی
۱	۲۴	۵۹۲۳	۵۱۷۵	۵۹۲۳	۵۱۷۹	سردشت
۰	۰	۴	۴	۴	۴	سلماس
⊙	۲	۷	۹	۷	۱۰	شاهین دژ
۱	۲	۱	۳	۱	۶	ماکو
۱۸	۶۸	۱۷۵	۱۹۵	۱۹۳	۲۵۲	مهاباد
⊙	۲	۳۴	۱۷	۳۷	۱۹	میاندوآب
۰	۰	۹۱	۲۳	۹۱	۴۲	نقده

۲۶- تعداد و مساحت باغ و قلمستان بهره‌برداری‌ها به تفکیک آبی و دیم برحسب شهرستان (بهره‌برداری - هکتار)

شهرستان	جمع		قطب آبی	
	تعداد	مساحت	تعداد	مساحت
آذربایجان غربی	۷۱۴۴۰	۷۶۱۰۶	۶۵۲۶۶	۶۸۳۱۲
ارومیه	۲۹۲۲۲	۳۷۹۸۳	۲۸۷۸۹	۲۷۵۴۰
اشنویه	۲۷۱۲	۳۹۰۵	۲۷۰۸	۳۸۸۹
بوکان	۱۲۵۲	۱۲۲۹	۱۲۴۵	۱۲۴۲
پیرانشهر	۱۶۵۵	۲۲۳۱	۱۵۲۹	۲۰۴۷
تکاب	۲۸۸۹	۲۸۹۲	۲۸۲۱	۲۸۲۵
چالدران	۴۲۱	۴۴۹	۴۱۲	۴۴۴
خوی	۲۶۷۷	۲۳۷۴	۲۶۴۴	۲۴۵۷
سردشت	۵۶۶۱	۶۹۳۰	۴۸۲	۳۷۵
سلماس	۳۷۲۱	۶۰۲۱	۳۷۳۷	۶۰۱۷
شاهین دژ	۲۳۸۲	۲۷۵۴	۲۳۷۲	۲۷۴۶
ماکو	۲۱۰۰	۱۱۲۵	۲۰۹۴	۱۱۳۳
مهاباد	۳۰۸۰	۵۱۲۴	۲۸۲۶	۳۸۶۷
میاندوآب	۸۹۳۰	۸۰۵۹	۸۹۱۱	۷۹۶۲
نقده	۳۷۱۸	۵۰۹۸	۳۶۷۶	۳۹۶۹

۲۶- تعداد و مساحت باغ و قلمستان بهره‌برداری‌ها به تفکیک آبی و دیم برحسب شهرستان (دنباله) (بهره‌برداری - هکتار)

شهرستان	فقط دیم		آبی و دیم توأم			
	تعداد	مساحت	مساحت		تعداد	
			آبی	جمع		
دیم	دیم	دیم	جمع	دیم	جمع	
آذربایجان غربی.....	۶۸۵۳	۵۱۴۱	۱۳۲۲	۲۶۵۳	۹۸۲	۱۶۷۱
ارومیه.....	۳۰۲	۲۵۱	۱۲۹	۱۹۲	۹۲	۹۸
اشنویه.....	۲	۵	۲	۱۱	۷	۵
بوکان.....	۵	۳	۲	۵	۵	۵
پیرانشهر.....	۸۵	۷۹	۲۱	۱۰۵	۵۹	۴۶
تکاب.....	۳۰	۲۳	۱۸	۲۵	۲۵	۲۰
چالدران.....	۹	۵	۰	۰	۰	۰
خوی.....	۳۳	۱۷	۰	۰	۰	۰
سردشت.....	۲۱۵۳	۲۵۱۸	۱۰۲۶	۲۰۳۸	۶۳۱	۱۴۰۶
سلماس.....	۲	۲	۰	۰	۰	۰
شامین دژ.....	۹	۷	۱	۵	۵	۵
ماکو.....	۵	۱	۱	۵	۵	۵
مهاباد.....	۱۶۴	۱۴۰	۹۰	۱۱۷	۶۴	۵۳
میاندوآب.....	۱۷	۲۱	۲	۵	۵	۵
نقده.....	۲۴	۶۷	۹	۶۲	۳۸	۲۴

فصل سوم

زراعت

(محصولات سالانه در فضای باز)

۲۷- تعداد بهره‌برداری، سطح کاشت و مقدار تولید محصولات زراعی بهره‌برداری‌های کشاورزی برحسب نام محصول

(بهره‌برداری - هکتار - تن)

(قضای باز)

نام محصول	کل			ای			م.د		
	تعداد	سطح کاشت	تولید	تعداد	سطح کاشت	تولید	تعداد	سطح کاشت	تولید
جمع	xx	۷۱۹۵۳۷	xx	xx	۳۱۰۴۹۴	xx	xx	۴۰۹۰۴۳	xx
گندم	۱۰۷۱۴۸	۴۰۳۳۹۵	۶۴۱۳۸۸	۶۲۸۰۴	۱۳۰۸۱۴	۲۴۱۷۸۸	۶۰۹۸۸	۲۷۲۵۸۰	۲۹۹۶۰۰
جو	۳۲۸۳۳	۵۹۴۰۷	۸۷۲۰۰	۱۳۹۲۴	۱۹۲۶۵	۴۲۵۷۱	۲۰۷۰۱	۴۰۱۴۲	۴۰۱۵۰
برنج (شلتوک)	۱۲۱	۱۶۲	۶۸۴	۱۲۱	۱۶۲	۶۸۴	.	.	.
ذرت دانه‌ای	۱۵۰۶	۷۱۸	۳۴۴۱	۱۴۹۹	۶۹۷	۳۲۲۰	۷	۲۱	۲۰
چغندر قند	۱۷۰۶۸	۲۹۱۷۶	۱۱۶۳۲۲۲	۱۷۰۶۸	۲۹۱۷۶	۱۱۶۳۲۲۲	.	.	.
پنبه (وش)
زعفران ^{۱)}	۱	⊙	⊙	۱	⊙	⊙	.	.	.
انواع لوبیا (دانه خشک)	۴۳۵۳	۱۷۰۲	۲۲۲۶	۴۳۳۹	۱۶۸۶	۲۲۱۶	۱۶	۱۵	۱۰
انواع نخود (دانه خشک)	۳۰۹۷۸	۹۰۱۱۹	۴۶۰۶۸	۲۷۶۷	۴۵۳۶	۴۱۲۰	۲۸۹۲۳	۸۵۵۸۳	۴۱۹۳۸
عدس	۳۰۷۸	۳۱۶۵	۱۴۰۶	۲۲۱	۱۷۳	۱۲۸	۲۸۶۶	۲۹۹۲	۱۷۷۷
باقلا (دانه خشک)	۱۷۲	۳۱	۳۴	۱۶۸	۲۹	۳۲	۴	۲	۲
ماش	۲۰۱۵	۷۸۵	۹۲۷	۱۹۹۳	۷۶۰	۹۱۰	۲۱	۲۵	۱۷
کلزا	۲۴۲	۵۹۲	۱۰۴۴	۳۳۱	۴۹۹	۹۵۶	۱۱	۹۳	۸۸
آفتابگردان روغنی	۲۱۴۷	۴۹۰	۳۴۰۸	۱۳۸۲	۱۸۴۸	۲۳۶۹	۷۸۷	۲۱۲۲	۱۰۳۹
هندوانه	۱۳۱۵	۳۱۱۷	۳۶۰۵۸	۱۰۵۳	۱۶۷۷	۳۴۸۸۶	۲۷۱	۴۴۰	۱۱۷۲
خیار	۴۳۲۰	۶۱۶	۷۰۳۵	۲۳۱۲	۶۱۳	۷۰۲۲	۸	۳	۳
خریزه، طالبی، گرمک و دستنبو	۸۵۱	۶۳۵	۴۷۱۵	۶۵۰	۲۷۹	۴۰۶۳	۲۰۱	۲۴۶	۶۵۲
یونجه و اسپرس (خشک) ...	۶۲۲۰۹	۹۱۱۴۹	۳۹۵۶۸۳	۶۰۶۱۵	۸۶۶۵۷	۳۸۶۷۷۲	۲۶۰۶	۲۳۹۲	۸۹۰۹
شیدر (خشک)	۵۶۷	۲۴۰	۱۵۷۷	۵۲۲	۳۹۷	۱۵۲۳	۲۴	۲۲	۵۳
ذرت خوشه‌ای و علوفه‌ای ...	۳۸۳	۲۸۵	۸۳۴۵	۳۸۲	۲۸۵	۸۳۴۵	۱	⊙	⊙
سیب زمینی	۴۶۷۰	۱۲۷۰	۱۶۱۴۳	۴۶۰۷	۱۲۵۴	۱۶۱۰۶	۶۵	۱۶	۲۸
پیاز	۱۹۹۰	۶۶۴	۱۵۲۵۱	۱۹۸۹	۶۶۲	۱۵۲۴۳	۱	⊙	⊙
گوجه فرنگی	۱۲۶۵۲	۲۷۷۷	۵۹۷۸۲	۱۲۶۳۷	۲۷۷۲	۵۹۷۶۰	۱۶	۲	۲۲
سیر (خشک)	۷۴	۲۰	۷۰	۷۴	۲۰	۷۰	.	.	.
هویج، ترب، شلغم و چغندر لیبویی	۴۹۱	۱۱۰	۱۷۹۶	۴۹۱	۱۱۰	۱۷۹۶	.	.	.



۲۷- تعداد بهره‌برداری، سطح کاشت و مقدار تولید محصولات زراعی بهره‌برداری‌های کشاورزی برحسب نام محصول (دنباله)
(بهره‌برداری - هکتار - تن)

(فضای باز)

نام محصول	کل			آبی			دیم		
	تعداد	سطح کاشت	تولید	تعداد	سطح کاشت	تولید	تعداد	سطح کاشت	تولید
سایر سبزیجات ^(۱)	۶۵۸۱	۱۲۱۲	۱۶۰۵۴	۶۵۷۶	۱۲۰۷	۱۶۰۴۷	۶	۷	۶
توتون.....	۵۶۹	۲۷۶	۲۵۲	۵۶۹	۲۷۶	۲۵۲	.	.	.
تنباکو.....	۳	۱	۱	۳	۱	۱	.	.	.
گیاهان سالانه زینتی.....	۱۸۳	۲۲	-	۱۸۱	۱۲	-	۲	⊙	.
ارزن.....	۲۴	۲۸	۲۹	۲۰	۲۴	۲۸	۲	۴	۱
بادام زمینی.....
زیره.....	۷	۷	۳	۵	۳	۴	۲	⊙	⊙
حنای.....
روناس.....
آفتابگردان آجیلی.....	۱۰۰۱۶	۱۲۵۱۷	۱۷۸۲۷	۹۹۵۰	۱۲۴۲۱	۱۷۷۸۹	۶۹	۷۵	۲۸
هندوانه آجیلی.....	۱	⊙	⊙	۱	⊙	⊙	.	.	.
کدو آجیلی.....	۴۹۲۸	۱۱۹۲۹	۲۵۴۷	۴۹۲۶	۱۱۹۲۷	۲۵۴۷	۲	⊙	⊙
شاهدانه.....	۶	۲	۲	۶	۲	۲	.	.	.
سیاهدانه.....	۱۹	۲۶	۵۳	۱۹	۲۶	۵۳	.	.	.
هندوانه بذری.....
یونجه بذری.....	۲۵	۶۸	۲۵	۲۴	۶۷	۲۵	۱	⊙	⊙
پیاز بذری.....
گشنیز بذری.....
سویا.....	۲	۳	۵	۳	۳	۵	.	.	.
چغندر علوفه‌ای.....	۴	۲	۷	۴	۲	۷	.	.	.
چغندر قند بذری.....

(۱) تولید زعفران به کیلوگرم است.

(۲) بادنجان، انواع کدو، نخودفرنگی، لوبیاسبز، کاهو، انواع کلم، کرفس، اسفناج، جعفری، گشنیز(برگی)، شاهی، تره فرنگی، ریحان، نعناع، ترخون، شنبلیله، مرزه، مارچوبه، سیرسیزه، پیازچه، باصیه، قلفل، تربچه، شویده، آندیو، آرتیشو و ...

۲۸- تعداد بهره‌برداری، سطح کاشت و مقدار تولید گندم برحسب شهرستان (بهره‌برداری - هکتار - تن) (فضای باز)

شهرستان	کل			آبی			دیم		
	تعداد	سطح کاشت	تولید	تعداد	سطح کاشت	تولید	تعداد	سطح کاشت	تولید
آذربایجان غربی...	۱۰۷۱۴۸	۴۰۳۳۹۵	۶۴۱۳۸۸	۶۲۸۰۳	۱۴۰۸۱۴	۳۴۱۷۸۸	۶۰۹۸۸	۲۷۲۵۸۰	۲۹۹۶۰۰
ارومیه	۲۰۲۶۷	۶۶۰۰۹	۸۲۳۱۶	۱۰۵۷۶	۱۸۱۷۰	۲۸۹۸۳	۱۲۲۰۶	۲۷۸۳۸	۲۳۳۳۳
اشنویه	۳۳۳۹	۱۱۷۸۲	۲۱۴۵۹	۲۱۵۲	۲۷۶۹	۱۴۰۳۹	۱۷۶۲	۷۰۱۳	۷۲۲۰
بوکان	۷۹۸۰	۵۹۱۱۸	۱۰۰۵۸۵	۳۸۶۲	۱۱۶۱۱	۳۴۴۰۲	۶۷۵۲	۲۷۵۰۸	۶۶۱۸۳
پیرانشهر	۴۹۱۹	۲۱۱۷۴	۳۵۲۰۷	۳۲۸۷	۱۰۶۸۲	۲۱۳۲۶	۲۶۳۹	۱۰۳۸۹	۱۳۸۸۱
تکاب	۵۵۴۸	۳۵۹۲۴	۲۵۳۱۹	۶۲۱	۱۲۹۲	۱۶۳۵	۵۲۶۶	۲۴۴۵۲	۲۳۶۸۳
چالدران	۲۴۶۸	۴۳۹۱	۵۶۱۵	۸۷۳	۱۲۸۷	۲۳۲۵	۱۷۳۵	۳۱۰۴	۳۲۸۰
خوی	۱۲۳۳۲	۳۳۵۲۳	۲۹۵۷۴	۱۰۰۵۳	۱۳۳۷۰	۲۰۴۵۷	۲۲۵۲	۹۱۵۲	۹۲۱۷
سردشت	۵۱۸۶	۱۴۶۴۹	۱۳۳۹۶	۲۶۴۶	۲۱۲۳	۴۹۲۳	۲۳۶۶	۱۰۵۲۶	۸۴۷۴
سلماس	۷۱۳۸	۱۹۳۲۵	۲۹۰۱۳	۳۷۶۸	۷۳۸۹	۱۹۶۱۹	۲۲۵۶	۱۱۹۳۶	۹۳۹۴
شاهین دژ	۶۲۰۲	۲۴۹۱۱	۲۰۲۷۹	۳۰۱۲	۶۰۵۴	۱۶۲۰۸	۵۱۰۰	۱۸۸۵۷	۲۳۵۷۱
ماکو	۸۰۳۱	۳۰۳۱۵	۲۵۷۵۸	۵۲۷۷	۱۵۳۶۵	۲۹۴۶۳	۴۱۶۳	۱۴۹۵۱	۱۶۲۹۵
مهاباد	۶۱۲۰	۲۵۶۳۰	۵۵۳۲۶	۳۰۶۷	۹۱۹۲	۲۳۷۶۲	۴۶۶۷	۲۶۴۳۶	۳۱۵۸۳
میاندوآب	۱۲۷۶۵	۳۳۱۶۳	۸۱۳۰۰	۱۰۷۰۹	۲۰۵۲۵	۶۶۶۰۷	۲۷۶۴	۱۲۴۳۷	۱۶۶۹۲
نقده	۳۸۶۲	۲۴۴۶۱	۵۶۲۴۰	۲۹۰۰	۶۹۸۱	۲۹۷۴۹	۲۷۵۸	۱۷۴۸۰	۲۶۳۹۱

۲۹- تعداد بهره‌برداری، سطح کاشت و مقدار تولید گندم برحسب وسعت اراضی کشاورزی (بهره‌برداری - هکتار - تن) (قضای باز)

دیم			آبی			کل			وسعت اراضی کشاورزی
تولید	سطح کاشت	تعداد	تولید	سطح کاشت	تعداد	تولید	سطح کاشت	تعداد	
۲۹۹۶۰۰	۲۷۲۵۸۰	۶۰۹۸۸	۲۴۱۷۸۸	۱۳۰۸۱۴	۶۲۸۰۴	۶۳۱۳۸۸	۲۰۲۳۹۵	۱۰۷۱۴۸	جمع
۶۲۶	۲۸۲	۹۱۰	۵۲۳۲	۱۶۲۱	۲۵۰۴	۵۹۵۷	۲۱۰۳	۲۳۷۱	جمع کمتر از ۱ هکتار
۱	//	۱۱	۱۵	۴	۳۲	۱۶	۴	۲۳	کمتر از ۱/۱ هکتار
۱	۱	۸	۳۸	۸	۶۵	۳۹	۹	۷۳	۱/۱ تا کمتر از ۱/۲ هکتار
۸۷	۶۱	۱۷۸	۸۳۶	۲۳۶	۷۲۲	۹۲۲	۲۹۷	۹۱۵	۱/۲ تا کمتر از ۱/۵ هکتار
۵۳۷	۴۱۹	۷۱۴	۴۴۲۲	۱۳۷۲	۲۶۶۵	۴۹۸۰	۱۷۹۲	۳۳۲۰	۱/۵ تا کمتر از ۱ هکتار
۶۰۴۴۰	۳۷۷۵۲	۲۱۵۹۲	۱۱۸۲۳۹	۲۲۵۹۳	۱۳۰۸۵	۱۵۸۸۸۹	۸۰۳۳۶	۵۰۷۶۲	جمع ۱ تا کمتر از ۵ هکتار
۴۰۱۳	۲۵۱۷	۳۶۶۴	۲۳۵۴۶	۷۸۰۹	۹۳۲۹	۲۷۵۵۸	۱۱۳۲۶	۱۲۶۴۳	۱ تا کمتر از ۲ هکتار
۹۳۳۰	۸۵۲۴	۵۸۹۶	۳۲۹۳۱	۱۱۶۷۹	۹۶۹۹	۳۲۲۶۱	۲۰۲۰۲	۱۳۶۹۸	۲ تا کمتر از ۳ هکتار
۱۷۸۲۵	۱۱۶۹۵	۶۲۵۱	۳۲۹۵۱	۱۲۰۳۰	۸۰۰۹	۴۵۷۹۷	۲۲۷۲۴	۱۲۹۹۹	۳ تا کمتر از ۴ هکتار
۱۲۲۵۲	۱۲۰۱۷	۵۷۸۱	۲۹۰۲۱	۱۱۰۷۵	۶۰۲۸	۳۳۲۷۲	۲۵۰۹۲	۱۰۴۷۲	۴ تا کمتر از ۵ هکتار
۱۵۷۰۵۸	۱۴۴۳۴۹	۳۲۵۶۴	۱۶۷۲۵۶	۶۶۰۷۱	۲۳۲۷۱	۳۲۲۳۱۲	۲۱۰۴۳۰	۲۵۳۲۳	جمع ۵ تا کمتر از ۲۰ هکتار
۲۲۲۴۹	۳۹۲۱۱	۱۲۸۶۷	۶۲۷۵۶	۲۴۴۱۶	۱۰۶۷۶	۱۰۶۰۰۵	۶۳۴۲۷	۲۰۰۲۷	۵ تا کمتر از ۷/۵ هکتار
۲۷۰۶۷	۲۴۷۴۸	۶۳۵۷	۲۲۵۶۷	۱۲۸۱۹	۴۷۲۳	۵۹۶۳۴	۳۷۵۶۷	۸۸۰۴	۷/۵ تا کمتر از ۱۰ هکتار
۵۲۸۲۱	۴۹۰۷۵	۹۱۵۳	۲۷۹۳۶	۱۹۲۸۶	۵۵۷۷	۱۰۱۷۵۷	۶۸۴۶۱	۱۱۵۹۴	۱۰ تا کمتر از ۱۵ هکتار
۳۳۹۲۱	۳۱۳۱۶	۴۱۸۸	۲۲۹۹۵	۹۵۴۹	۲۲۸۵	۵۶۹۱۷	۴۰۸۶۶	۴۹۱۸	۱۵ تا کمتر از ۲۰ هکتار
۷۲۵۲۳	۶۶۱۳۰	۵۲۵۶	۳۷۱۳۶	۱۵۸۱۳	۲۶۳۹	۱۱۰۶۶۹	۸۱۹۲۲	۵۹۳۱	جمع ۲۰ تا کمتر از ۵۰ هکتار
۲۷۲۲۰	۲۲۸۹۹	۲۴۷۲	۱۲۷۳۸	۶۲۹۰	۱۲۳۴	۴۱۹۷۷	۳۱۱۹۰	۲۸۳۲	۲۰ تا کمتر از ۲۵ هکتار
۲۸۱۵۵	۲۵۱۸۱	۱۹۲۹	۱۲۲۶۶	۵۶۸۶	۹۷۲	۴۱۴۳۱	۳۰۸۶۷	۲۱۵۲	۲۵ تا کمتر از ۳۵ هکتار
۱۸۱۳۸	۱۶۰۴۹	۸۵۵	۹۱۳۲	۳۸۳۶	۴۳۳	۲۷۳۷۰	۱۹۸۸۵	۹۲۶	۳۵ تا کمتر از ۵۰ هکتار
۲۷۹۴۳	۲۳۸۶۷	۶۶۶	۱۳۶۱۷	۲۷۱۷	۳۰۴	۲۱۵۶۱	۲۸۵۸۴	۷۴۱	جمع ۵۰ هکتار و بیشتر
۱۹۸۳۳	۱۷۸۰۹	۵۸۵	۹۶۵۸	۳۴۲۶	۲۶۹	۲۹۴۹۲	۲۱۲۳۶	۶۴۸	۵۰ تا کمتر از ۱۰۰ هکتار
۶۹۷۶	۵۱۳۴	۷۴	۲۶۵۲	۸۷۰	۳۰	۹۶۳۰	۶۰۰۶	۸۲	۱۰۰ تا کمتر از ۲۰۰ هکتار
۹۰۴	۶۸۷	۶	۶۰۵	۲۲۰	۳	۱۵۰۹	۹۰۷	۸	۲۰۰ تا کمتر از ۵۰۰ هکتار
۲۳۰	۲۲۵	۱	۶۰۰	۱۵۰	۱	۸۳۰	۳۸۵	۲	۵۰۰ تا کمتر از ۱۰۰۰ هکتار
.	.	.	۱۰۰	۵۰	۱	۱۰۰	۵۰	۱	۱۰۰۰ تا کمتر از ۲۰۰۰ هکتار
.	۲۰۰۰ هکتار و بیشتر

۳۰ - تعداد بهره‌برداری، سطح کاشت و مقدار تولید گندم برحسب وسعت اراضی زراعی (فضای باز) (بهره‌برداری - هکتار - تن)

جمع			آبی			کل			وسعت اراضی زراعی
تولید	سطح کاشت	تعداد	تولید	سطح کاشت	تعداد	تولید	سطح کاشت	تعداد	
۲۹۹۶۰۰	۲۷۲۵۸۰	۶۰۹۸۸	۳۴۱۷۸۸	۱۳۰۸۱۴	۶۲۸۰۴	۶۴۱۴۸۸	۴۰۳۴۹۵	۱۰۷۱۴۸	جمع
۲۶	۱۴	۷	۷۸۱	۳۱۵	۱۳۷	۸۰۸	۳۲۹	۱۴۳	بدون زمین زراعی
۸۶۰	۶۶۷	۱۱۸۸	۷۳۲۶	۲۳۰۸	۴۵۵۴	۸۱۸۶	۳۸۷۵	۵۶۷۸	جمع کمتر از ۱ هکتار
۲	۱	۱۶	۲۳	۶	۵۱	۲۴	۷	۶۷	کمتر از ۰/۱ هکتار
۶	۳	۱۵	۶۲	۱۶	۹۶	۶۸	۲۰	۱۱۰	۰/۱ تا کمتر از ۰/۲ هکتار
۱۲۰	۹۸	۲۶۲	۱۳۷۷	۳۹۱	۱۱۲۴	۱۵۱۸	۴۸۹	۱۲۸۲	۰/۲ تا کمتر از ۰/۵ هکتار
۷۱۳	۵۶۵	۸۹۶	۵۸۶۲	۱۷۹۲	۳۲۸۰	۶۵۷۲	۲۳۶۰	۴۱۱۹	۰/۵ تا کمتر از ۱ هکتار
۴۳۶۸۵	۴۰۷۷۱	۲۲۷۲۲	۱۲۵۸۲۳	۴۵۳۶۷	۲۳۷۲۴	۱۶۹۵۰۹	۸۶۱۳۸	۵۲۱۱۳	جمع ۱ تا کمتر از ۵ هکتار
۴۹۰۲	۳۲۶۸	۴۲۴۶	۲۷۱۳۲	۸۹۹۸	۱۰۱۸۴	۳۲۰۲۶	۱۳۲۶۵	۱۳۹۴۲	۱ تا کمتر از ۲ هکتار
۱۰۳۸۱	۹۵۹۶	۶۳۲۹	۲۵۱۶۸	۱۲۶۶۱	۹۸۲۱	۴۵۵۴۹	۲۲۰۵۶	۱۵۱۳۵	۲ تا کمتر از ۳ هکتار
۱۳۳۳۲	۱۲۲۰۱	۶۲۷۳	۳۴۰۰۱	۱۲۴۸۹	۷۸۲۷	۴۷۳۴۵	۲۴۶۹۰	۱۲۶۹۶	۳ تا کمتر از ۴ هکتار
۱۵۰۵۷	۱۴۷۰۶	۵۸۹۹	۲۹۵۲۲	۱۱۴۲۰	۵۸۹۲	۴۴۵۷۹	۲۶۱۲۶	۱۰۳۲۰	۴ تا کمتر از ۵ هکتار
۱۵۵۴۱۸	۱۴۳۱۶۸	۳۱۳۹۵	۱۵۹۶۲۱	۶۳۳۴۲	۳۱۶۲۷	۳۱۵۵۳۹	۲۰۶۶۶۰	۴۳۸۵۹	جمع ۵ تا کمتر از ۲۰ هکتار
۲۲۴۰۳	۲۰۳۶۵	۱۲۸۲۴	۶۳۶۶۱	۲۴۵۱۲	۱۰۲۶۸	۱۰۷۰۶۴	۶۲۸۷۸	۱۹۴۵۸	۵ تا کمتر از ۷/۵ هکتار
۲۶۰۹۵	۲۳۸۱۹	۵۸۴۹	۲۹۲۷۷	۱۱۵۷۹	۴۱۳۴	۵۵۴۷۱	۳۵۴۷۷	۷۸۷۴	۷/۵ تا کمتر از ۱۰ هکتار
۵۲۶۹۰	۴۸۸۲۴	۸۸۲۸	۲۵۶۵۰	۱۸۵۷۷	۵۲۰۲	۹۹۳۴۰	۶۷۴۰۱	۱۱۰۰۹	۱۰ تا کمتر از ۱۵ هکتار
۲۲۷۲۰	۲۰۰۷۹	۳۸۱۴	۲۰۹۲۳	۸۸۲۴	۲۰۴۲	۵۲۶۶۲	۳۸۹۰۲	۴۵۱۹	۱۵ تا کمتر از ۲۰ هکتار
۷۱۵۴۴	۶۴۴۴۱	۵۰۲۴	۳۵۰۶۷	۱۵۰۳۸	۲۴۵۷	۱۰۶۶۰۹	۷۹۴۴۹	۵۶۳۶	جمع ۲۰ تا کمتر از ۵۰ هکتار
۲۶۷۷۰	۲۴۴۴۰	۲۲۸۰	۱۴۳۲۷	۶۰۴۴	۱۱۵۸	۴۱۰۹۷	۲۰۴۷۵	۲۷۱۳	۲۰ تا کمتر از ۲۵ هکتار
۲۷۳۹۰	۲۴۵۵۷	۱۸۳۳	۱۲۰۹۹	۵۲۵۴	۸۸۹	۳۹۴۹۰	۲۹۸۱۱	۲۰۳۰	۲۵ تا کمتر از ۳۵ هکتار
۱۷۳۸۲	۱۵۴۳۳	۸۱۱	۸۶۴۰	۳۷۳۰	۴۱۰	۲۶۰۲۲	۱۹۱۶۴	۸۹۳	۳۵ تا کمتر از ۵۰ هکتار
۳۷۵۶۸	۳۳۵۳۹	۶۴۷	۱۳۱۷۰	۳۵۱۵	۲۸۷	۴۰۷۳۸	۲۸۰۴۴	۷۱۹	جمع ۵۰ هکتار و بیشتر
۱۹۵۵۳	۱۷۵۶۸	۵۶۸	۹۲۳۱	۳۲۴۴	۳۵۳	۲۸۷۸۴	۲۰۸۱۲	۶۲۹	۵۰ تا کمتر از ۱۰۰ هکتار
۶۸۸۱	۵۰۳۹	۷۲	۲۶۳۴	۸۵۰	۲۹	۹۵۱۵	۵۸۹۰	۷۹	۱۰۰ تا کمتر از ۲۰۰ هکتار
۹۰۴	۶۸۷	۶	۶۰۵	۲۲۰	۳	۱۵۰۹	۹۰۷	۸	۲۰۰ تا کمتر از ۵۰۰ هکتار
۲۴۰	۲۳۵	۱	۶۰۰	۱۵۰	۱	۸۳۰	۳۸۵	۲	۵۰۰ تا کمتر از ۱۰۰۰ هکتار
.	.	.	۱۰۰	۵۰	۱	۱۰۰	۵۰	۱	۱۰۰۰ تا کمتر از ۲۰۰۰ هکتار
.	۲۰۰۰ هکتار و بیشتر

۲۱- تعداد بهره‌برداری، سطح کاشت و مقدار تولید گندم برحسب سن بهره‌بردار (فضای باز)

دیم			آبی			کل			سن بهره‌بردار
تولید	سطح کاشت	تعداد	تولید	سطح کاشت	تعداد	تولید	سطح کاشت	تعداد	
۲۹۹۲۵۱	۲۷۲۲۹۶	۶۰۹۷۷	۳۴۰۲۲۳	۱۳۰۳۰۹	۶۲۷۷۸	۶۳۹۴۷۴	۳۰۲۶۰۵	۱۰۷۱۱۳	جمع
۵۲	۶۲	۱۳	۲۵	۱۸	۱۱	۹۷	۸۱	۲۰	کمتر از ۱۵ ساله
۷۱۲	۶۴۱	۲۰۷	۸۹۸	۳۲۵	۲۰۴	۱۶۰۹	۹۸۶	۳۶۴	۱۵-۱۹ ساله ...
۲۲۰۱	۴۴۱۵	۱۳۶۸	۵۲۹۷	۲۱۲۹	۱۱۲۳	۹۶۹۹	۶۵۵۲	۲۱۱۶	۲۰-۲۴ ساله ...
۱۳۷۱۷	۱۲۰۲۱	۳۳۱۱	۱۳۷۶۵	۵۶۸۴	۳۰۸۶	۲۶۴۸۲	۱۷۷۰۶	۵۶۵۰	۲۵-۲۹ ساله ...
۲۱۰۹۳	۱۹۷۵۸	۵۳۰۹	۲۴۵۸۶	۹۶۳۲	۵۲۰۳	۴۵۶۷۸	۲۹۳۹۰	۹۲۵۳	۳۰-۳۴ ساله ...
۲۷۷۲۴	۲۵۲۰۶	۶۳۲۱	۳۰۵۹۰	۱۱۹۷۱	۶۲۲۹	۵۸۲۱۳	۳۷۲۷۷	۱۰۹۸۳	۳۵-۳۹ ساله ...
۳۵۹۱۱	۳۲۸۹۸	۸۰۰۴	۴۰۱۰۵	۱۵۳۵۸	۷۷۹۴	۷۶۰۱۶	۳۸۲۵۷	۱۳۷۸۵	۴۰-۴۴ ساله ...
۲۶۲۱۱	۲۲۷۳۲	۷۲۶۹	۳۷۹۰۲	۱۳۶۱۹	۷۱۳۴	۷۲۱۱۴	۳۷۲۵۱	۱۲۵۱۷	۴۵-۴۹ ساله ..
۲۷۴۱۳	۲۴۰۲۰	۷۳۶۰	۳۹۳۳۰	۱۵۱۸۹	۷۲۲۱	۷۶۷۴۳	۴۹۲۰۹	۱۲۵۸۷	۵۰-۵۴ ساله ..
۲۲۹۹۳	۲۱۹۰۲	۴۵۶۶	۲۸۲۴۶	۱۰۷۶۴	۵۰۴۴	۵۱۴۳۹	۳۲۶۶۵	۸۲۹۷	۵۵-۵۹ ساله ..
۳۳۳۶۱	۲۹۵۰۶	۶۰۶۴	۳۶۵۵۳	۱۳۸۱۷	۶۲۴۴	۷۰۰۱۴	۴۳۲۲۳	۱۰۶۸۷	۶۰-۶۴ ساله ..
۲۱۰۳۴	۱۸۲۸۱	۳۷۷۵	۲۶۲۱۳	۹۶۸۷	۳۳۱۰	۴۷۲۲۷	۲۸۱۶۸	۶۹۲۱	۶۵-۶۹ ساله ..
۲۳۷۲۱	۲۱۲۰۸	۴۱۲۰	۲۹۲۰۴	۱۰۸۷۱	۴۷۵۷	۵۲۹۳۵	۳۲۰۷۹	۷۵۸۳	۷۰-۷۴ ساله ..
۱۰۱۱۲	۸۸۸۴	۱۵۸۱	۱۳۴۴۶	۴۹۷۵	۲۰۵۵	۲۳۵۵۸	۱۳۸۵۸	۳۰۹۳	۷۵-۷۹ ساله ..
۱۱۶۷۶	۱۰۳۶۰	۱۸۵۹	۱۳۸۲۲	۵۲۲۰	۲۰۴۳	۲۵۵۱۹	۱۵۶۰۰	۲۲۵۸	۸۰ ساله و بیشتر

۳۲- تعداد بهره‌برداری، سطح کاشت و مقدار تولید جو برحسب شهرستان (بهره‌برداری - هکتار - تن) (فضای باز)

شهرستان	کل			آبی			دیم		
	تعداد	سطح کاشت	تولید	تعداد	سطح کاشت	تولید	تعداد	سطح کاشت	تولید
آذربایجان غربی	۳۲۸۳۳	۵۹۴۰۷	۸۳۷۲۰	۱۳۹۲۲	۱۹۲۶۵	۲۲۵۷۱	۲۰۷۰۱	۴۰۱۴۲	۲۰۱۵۰
ارومیه	۳۷۲۵	۵۱۶۸	۴۵۹۷	۹۷۷	۹۹۶	۱۷۲۳	۲۸۱۹	۲۱۷۲	۲۸۵۴
استویه	۲۱۴	۴۸۵	۷۵۶	۲۴۴	۳۲۳	۵۹۱	۷۵	۱۶۲	۱۶۵
بوکان	۲۵۹۷	۷۸۳۰	۱۲۱۷۷	۱۱۷۶	۲۴۴۰	۵۵۹۲	۱۶۴۳	۵۳۹۰	۶۵۸۴
پیرانشهر	۱۱۵۲	۱۹۸۱	۱۲۸۹	۶۴۴	۹۸۰	۱۵۴۶	۵۳۲	۱۰۰۱	۱۲۴۲
تکاب	۱۵۲۷	۲۵۱۶	۲۲۲۷	۱۱۴	۱۷۵	۲۶۷	۱۴۴۵	۲۴۴۱	۱۹۸۰
چالدران	۳۶۵۷	۷۰۰۱	۸۳۵۶	۱۳۷۷	۲۲۱۷	۳۵۴۰	۲۶۶۵	۲۷۸۴	۲۸۱۷
خوی	۳۸۶۲	۵۲۲۶	۶۵۶۵	۱۷۴۲	۱۴۹۴	۳۲۶۶	۲۴۴۳	۳۷۳۳	۳۲۹۹
سردشت	۱۵۸۲	۲۳۰۸	۲۰۳۲	۷۱۵	۶۳۵	۷۲۲	۹۵۵	۱۶۷۳	۱۳۱۰
سلماس	۲۹۹۵	۵۶۷۲	۵۱۶۶	۵۲۱	۷۱۰	۱۳۸۲	۲۵۶۹	۴۹۶۲	۳۷۸۲
شاهین دژ	۳۱۴۲	۶۲۷۳	۱۱۷۸۰	۱۵۴۴	۲۵۲۶	۷۲۸۲	۱۸۹۷	۳۷۲۸	۴۴۹۷
ماکو	۲۸۷۱	۴۸۸۶	۶۴۴۲	۱۱۹۳	۱۵۷۵	۲۰۳۷	۱۸۳۱	۳۳۱۱	۳۴۰۴
مهاباد	۱۴۰۶	۲۷۸۰	۵۵۲۲	۵۸۰	۱۱۲۹	۲۳۷۱	۹۱۳	۲۶۵۲	۳۱۵۱
میاندوآب	۳۷۸۱	۵۱۰۸	۱۱۵۶۷	۲۵۹۷	۳۳۲۷	۹۱۵۰	۷۷۵	۱۷۸۱	۲۴۱۷
نقده	۷۱۱	۱۱۶۹	۲۷۲۵	۲۹۸	۷۱۷	۲۰۷۹	۲۳۶	۴۵۲	۶۴۷

۳۲ - تعداد بهره‌برداری، سطح کاشت و مقدار تولید ذرت دانه‌ای برحسب شهرستان (بهره‌برداری - هکتار - تن) (فضای باز)

شهرستان	کل			آبی			دیگر		
	تعداد	سطح کاشت	تولید	تعداد	سطح کاشت	تولید	تعداد	سطح کاشت	تولید
آذربایجان غربی	۱۵۰۶	۷۱۸	۳۲۴۱	۱۲۹۹	۶۹۲	۳۴۴۰	۷	۲۱	۲۰
ارومیه	۱۵۲	۴۸	۲۰۰	۱۵۲	۴۸	۲۰۰	.	.	.
اشویه	۲	⊙	⊙	۲	⊙	⊙	.	.	.
بوکان	۵۰	۵۱	۲۰۴	۴۹	۴۶	۲۰۰	۱	⊙	⊙
پیرانشهر	۹۹	۱۷۹	۸۳۵	۹۸	۱۷۲	۸۲۲	۱	⊙	⊙
تکاب
چالدران
خوی	۲۸۴	۲۶	۱۹۷	۲۸۴	۲۶	۱۹۷	.	.	.
سردشت	۶۷۴	۵۹	۱۷۲	۶۷۲	۵۱	۱۶۲	۲	⊙	⊙
سلماس	۱۷	۲	۲۱	۱۷	۲	۲۱	.	.	.
شاهین دژ	۱۲	۱۰	۳۹	۱۲	۱۰	۳۹	.	.	.
ماکو	۲۷	۹	۲۷	۲۶	۸	۲۷	۱	⊙	⊙
مهاباد	۱۷	۱۳	۲۵	۱۶	۱۲	۲۴	۱	⊙	⊙
میاندوآب	۱۲۵	۲۳۹	۱۲۱۹	۱۲۴	۲۲۵	۱۲۱۲	۱	⊙	⊙
نقده	۳۸	۷۰	۴۹۰	۳۸	۷۰	۴۹۰	.	.	.

نتایج تفصیلی سرشماری عمومی کشاورزی ۱۳۸۲ - استان آذربایجان غربی

۳۴ - تعداد بهره‌برداری، سطح کاشت و مقدار تولید چغندر قند بر حسب شهرستان (بهره‌برداری - هکتار - تن)

(فضای باز)

شهرستان	کل			آبی			دیم		
	تعداد	سطح کاشت	تولید	تعداد	سطح کاشت	تولید	تعداد	سطح کاشت	تولید
آذربایجان غربی	۱۷۰۶۸	۲۹۱۷۶	۱۱۶۳۲۲	۱۷۰۶۸	۲۹۱۷۶	۱۱۶۳۲۲	.	.	.
ارومیه	۲۲۶۰	۲۱۹۹	۹۷۳۷۵	۲۲۶۰	۲۱۹۹	۹۷۳۷۵	.	.	.
اشنویه	۷۹۶	۱۶۸۷	۸۲۱۳۱	۷۹۶	۱۶۸۷	۸۲۱۳۱	.	.	.
بوکان	۱۲۰۸	۲۳۵۲	۱۱۵۹۲۲	۱۲۰۸	۲۳۵۲	۱۱۵۹۲۲	.	.	.
پران شهر	۶۷۲	۱۷۰۲	۶۲۲۶۶	۶۷۲	۱۷۰۲	۶۲۲۶۶	.	.	.
تکاب	۶	۲	۳	۶	۲	۳	.	.	.
چالدران	۱۲۵	۱۹۶	۵۲۹۹	۱۲۵	۱۹۶	۵۲۹۹	.	.	.
خوی	۲۳۴۱	۳۰۰۶	۱۱۸۵۰۸	۲۳۴۱	۳۰۰۶	۱۱۸۵۰۸	.	.	.
سردشت	۲	⊙	⊙	۲	⊙	⊙	.	.	.
سلماس	۱۱۹۶	۲۰۸۰	۸۴۱۰۲	۱۱۹۶	۲۰۸۰	۸۴۱۰۲	.	.	.
شاهین دژ	۴۹۸	۷۲۷	۲۱۲۶۷	۴۹۸	۷۲۷	۲۱۲۶۷	.	.	.
ماکو	۳۶۶	۷۸۸	۲۲۵۷۱	۳۶۶	۷۸۸	۲۲۵۷۱	.	.	.
مهاباد	۱۲۲۲	۲۴۰۱	۷۲۶۸۷	۱۲۲۲	۲۴۰۱	۷۲۶۸۷	.	.	.
میاندوآب	۲۹۲۵	۵۷۲۷	۱۸۱۹۵۹	۲۹۲۵	۵۷۲۷	۱۸۱۹۵۹	.	.	.
نقده	۲۳۲۹	۵۲۸۹	۲۹۷۱۲۱	۲۳۲۹	۵۲۸۹	۲۹۷۱۲۱	.	.	.

۳۵- تعداد بهره‌برداری، سطح کاشت و مقدار تولید انواع لوبیا (دانه خشک) برحسب شهرستان (بهره‌برداری - هکتار - تن) (فضای باز)

شهرستان	کل			آبی			دیم		
	تعداد	سطح کاشت	تولید	تعداد	سطح کاشت	تولید	تعداد	سطح کاشت	تولید
آذربایجان غربی	۴۴۵۳	۱۷۰۲	۲۲۲۶	۴۳۳۹	۱۶۸۶	۲۲۱۶	۱۶	۱۵	۱۰
ارومیه	۲۴۴۳	۸۵۷	۹۹۹	۲۴۴۱	۸۵۶	۹۹۸	۲	۱	۱
اشویه	۵۵۲	۶۵۲	۹۸۶	۵۵۱	۶۵۰	۹۸۳	۲	⊗	⊗
بوکان	۲	۷	۲	۲	⊗	⊗	۱	⊗	⊗
پیرانشهر	۲۲	۲۵	۳۹	۲۲	۲۲	۲۷	۱	⊗	⊗
تکاب	۸	۱	۱	۸	۱	۱	۰	۰	۰
چالدران	۲	۴	۲	۲	۲	۲	۰	۰	۰
خوی	۲۰۲	۱۳	۲۰	۲۰۰	۱۲	۲۰	۲	۱	//
سردشت	۶۸۴	۲۹	۲۲	۶۸۲	۲۹	۲۲	۰	۰	۰
سلماس	۱۹۲	۱۹	۲۲	۱۹۱	۱۸	۲۲	۱	⊗	⊗
شاهین دز	۲۶	۱۴	۲۱	۲۵	۱۳	۲۰	۱	⊗	⊗
ماکو	۹	۲	۲	۹	۲	۲	۰	۰	۰
مهاباد	۲۱	۱۰	۱۰	۲۰	۸	۹	۱	⊗	⊗
میاندوآب	۱۶	۴	۶	۱۶	۴	۶	۰	۰	۰
نقده	۲۹	۴۲	۷۱	۲۷	۲۱	۷۱	۲	⊗	⊗

۳۶- تعداد بهره‌برداری، سطح کاشت و مقدار تولید انواع نخود (دانه خشک) برحسب شهرستان (بهره‌برداری - هکتار - تن) (فضای باز)

شهرستان	کل			آبی			دیگر		
	تولید	سطح کاشت	تعداد	تولید	سطح کاشت	تعداد	تولید	سطح کاشت	تعداد
آذربایجان غربی	۶۶۰۶۸	۹۰۱۱۹	۳۰۹۷۸	۲۷۶۷	۴۵۳۶	۲۸۹۴۲	۴۱۳۰	۸۵۵۸۳	۲۱۹۴۲
ارومیه	۷۶۴۶	۱۲۶۴۹	۶۷۹۳	۶۶۲	۷۲۲	۶۲۲۳	۶۵۰	۱۲۹۰۷	۶۲۲۳
اشنویه	۲۲۶۴	۴۲۶۵	۱۲۹۷	۲۵۷	۵۹۲	۱۱۲۵	۷۵۶	۳۷۷۳	۱۱۲۵
بوکان	۱۰۴۰۹	۲۰۸۲۰	۴۵۴۶	۲۹۷	۷۲۶	۴۲۹۹	۵۹۴	۲۰۰۹۴	۴۲۹۹
پیرانشهر	۵۲۲۲	۶۶۴۳	۲۳۴۵	۴۳۶	۹۵۲	۲۰۱۱	۸۲۰	۵۶۸۹	۲۰۱۱
نکاب	۲۲۶۰	۱۴۶۶۶	۲۹۳۲	۱۴	۲۲	۲۹۲۰	۱۲	۱۴۶۴۴	۲۹۲۰
چالدران	۶۷	۱۳۷	۱۷۲	۲	⊖	۱۷۰	⊖	۱۳۶	۱۷۰
خوی	۴۲۳	۹۶۷	۱۲۱۰	۸۸	۴۰	۱۱۳۰	۲۰	۹۲۷	۱۱۳۰
سردشت	۵۷۳	۱۱۸۵	۸۳۹	۱۵۰	۹۷	۶۸۵	۷۲	۱۰۸۸	۶۸۵
سلماس	۷۸۴	۱۸۸۸	۱۱۶۷	۴۷	۴۵	۱۱۲۴	۱۷	۱۸۵۳	۱۱۲۴
شاهین دژ	۴۰۵۲	۵۸۹۰	۲۸۲۴	۲۲۲	۲۵۲	۲۶۹۰	۴۱۳	۵۵۳۸	۲۶۹۰
ماکو	۳۷۱	۵۵۸	۴۳۸	۵۳	۷۲	۳۸۸	۴۴	۴۸۶	۳۸۸
مهاباد	۳۶۶۲	۸۲۴۳	۲۵۴۴	۲۶۵	۶۴۱	۲۳۸۰	۲۵۷	۷۶۰۳	۲۳۸۰
میاندوآب	۱۷۲۸	۳۶۸۱	۱۲۹۳	۵۸	۷۱	۱۲۲۵	۶۳	۳۶۱۰	۱۲۲۵
نقده	۳۵۹۵	۶۴۲۷	۱۴۸۶	۹۷	۱۹۲	۱۸۹	۱۸۹	۶۲۲۵	۱۲۳۱

نتایج تفصیلی سرشماری عمومی کشاورزی ۱۳۸۲ - استان آذربایجان غربی

۲۷- تعداد بهره‌برداری، سطح کاشت و مقدار تولید عدس برحسب شهرستان (فضای باز) (بهره‌برداری - هکتار - تن)

شهرستان	کل			آبی			دیم		
	تعداد	سطح کاشت	تولید	تعداد	سطح کاشت	تولید	تعداد	سطح کاشت	تولید
آذربایجان غربی	۳۰۷۸	۳۱۶۵	۱۴۰۶	۲۲۱	۱۷۳	۱۲۸	۲۸۶۶	۲۹۹۲	۱۲۷۷
ارومیه	۲۲	۹	۵	۱۸	۲	۲	۱۲	۷	۲
اشنویه	۲۲	۲۰	۱۱	۷	۸	۶	۱۵	۱۲	۵
بوکان	۷۱۵	۸۶۹	۴۰۶	۲۱	۱۹	۱۲	۶۹۵	۸۵۰	۳۹۲
پیرانشهر	۵۰	۶۸	۵۰	۲۷	۴۰	۲۸	۲۲	۲۸	۱۳
تکاب	۹۲	۵۹	۱۷	۱۰	۶	۲	۸۲	۵۳	۱۵
چالدران	۱۸۲	۱۱۸	۵۹	۲	۷	۱	۱۸۲	۱۱۲	۵۸
خوی	۶۹۲	۷۰۳	۲۷۲	۱۳	۵	۲	۶۸۱	۶۹۸	۲۷۰
سردشت	۵۴	۴۰	۱۲	۱۷	۵	۱	۳۷	۱۶	۱۱
سلماس	۸	۶	۱	۳	//	//	۵	۶	۱
شامین دژ	۳۰۵	۲۴۰	۱۹۱	۲۳	۲۶	۲۸	۲۶۵	۲۰۴	۱۵۲
ماکو	۲۶۱	۱۹۲	۷۶	۱۶	۶	۳	۲۵۵	۱۸۷	۷۳
مهاباد	۵۰۹	۶۸۹	۲۲۳	۳۱	۲۸	۱۴	۶۸۰	۶۶۱	۲۱۹
میاندوآب	۸۶	۸۸	۲۳	۸	۸	۵	۷۸	۸۰	۲۸
نقده	۶۸	۸۲	۳۹	۴	۳	۲	۶۲	۷۹	۳۶

۲۸- تعداد بهره‌برداری، سطح کاشت و مقدار تولید باقلا (دانه خشک) برحسب شهرستان (بهره‌برداری - هکتار - تن) (فضای باز)

شهرستان	کل			آبی			دیم		
	تعداد	سطح کاشت	تولید	تعداد	سطح کاشت	تولید	تعداد	سطح کاشت	تولید
آذربایجان غربی	۱۷۲	۳۱	۳۴	۱۶۸	۲۹	۳۲	۴	۲	۲
ارومیه	۲	۱	۱	۲	۱	۱	۱	۱	۱
اشنویه	۲	۳	۵	۲	۲	۵	۰	۰	۰
بوکان	۲	۱	۳	۲	۱	۲	۰	۰	۰
پیرانشهر	۹	۱۱	۵	۹	۱۱	۵	۰	۰	۰
تکاب	۰	۰	۰	۰	۰	۰	۰	۰	۰
چالدران	۱	۱	۱	۰	۰	۰	۱	۱	۱
خوی	۰	۰	۰	۰	۰	۰	۰	۰	۰
سردشت	۱۱۹	۳	۸	۱۱۹	۲	۸	۰	۰	۰
سلماس	۰	۰	۰	۰	۰	۰	۰	۰	۰
شاهین دژ	۲۰	۲	۵	۱۹	۲	۵	۱	۱	۱
ماکو	۰	۰	۰	۰	۰	۰	۰	۰	۰
مهاباد	۴	//	//	۴	//	//	۰	۰	۰
میاندوآب	۲	۱	۱	۲	۱	۱	۰	۰	۰
نقده	۷	۶	۷	۶	۵	۶	۱	۱	۱

نتایج تفصیلی سرشماری عمومی کشاورزی ۱۳۸۲ - استان آذربایجان غربی

۴۰- تعداد بهره‌برداری، سطح کاشت و مقدار تولید کلزا برحسب شهرستان (بهره‌برداری - هکتار - تن)

(فضای باز)

شهرستان	کل			آبی			دیم		
	تعداد	سطح کاشت	تولید	تعداد	سطح کاشت	تولید	تعداد	سطح کاشت	تولید
آذربایجان غربی	۳۴۲	۵۹۲	۱۰۴۴	۳۳۱	۴۶۹	۹۵۶	۱۱	۹۳	۸۸
ارومیه	۲۴	۵۰	۷۲	۲۴	۵۰	۷۲	-	-	-
اشنویه	۶	۱۲	۱۹	۶	۱۲	۱۹	-	-	-
یوکان	۵۴	۲۱۰	۳۶۹	۲۷	۱۳۵	۲۸۹	۷	۷۵	۸۰
پیرانشهر	۱۰	۱۷	۱۷	۱۰	۱۷	۱۷	-	-	-
تکاب	۱۸	۱۶	۱۷	۱۸	۱۶	۱۷	-	-	-
چالدران	-	-	-	-	-	-	-	-	-
خوی	۹۲	۸۲	۲۰۲	۹۴	۸۲	۲۰۲	-	-	-
سردشت	۴	۷	۵	۴	۷	۵	-	-	-
سلماس	-	-	-	-	-	-	-	-	-
شاهین دژ	۲۲	۳۲	۶۲	۲۲	۳۲	۶۲	۱	⊗	⊗
ماکو	۲۰	۳۴	۲۱	۲۰	۳۲	۲۱	-	-	-
میانه	۲۳	۲۸	۵۱	۲۰	۲۱	۲۳	۳	۱۷	۸
میاندوآب	۵۰	۶۹	۱۷۸	۵۰	۶۹	۱۷۸	-	-	-
نقده	۸	۱۱	۲۰	۸	۱۱	۲۰	-	-	-

۴۱- تعداد بهره‌برداری، سطح کاشت و مقدار تولید آفتابگردان روغنی برحسب شهرستان (بهره‌برداری - هکتار - تن) (فضای باز)

شهرستان	کل			آبی			دیم		
	تعداد	سطح کاشت	تولید	تعداد	سطح کاشت	تولید	تعداد	سطح کاشت	تولید
آذربایجان غربی.....	۲۱۴۷	۳۹۹۰	۳۴۰۸	۱۳۸۳	۱۸۳۸	۲۳۶۹	۷۸۷	۲۱۴۲	۱۰۳۹
ارومیه.....	۲۰۹	۲۶۸	۲۹۲	۲۰۷	۲۶۷	۲۹۳	۲	⊙	⊙
اشنویه.....	۲	۳	۵	۲	۳	۵	۰	۰	۰
بوکان.....	۲۲۷	۵۰۷	۲۷۷	۱۱۱	۲۰۵	۲۴۰	۱۲۵	۳۰۳	۱۳۷
پیرانشهر.....	۲۲۶	۱۰۵۷	۶۲۳	۹۹	۲۲۵	۱۷۸	۲۵۰	۸۱۱	۲۲۵
تکاب.....	۲	۲	۱	۲	⊙	⊙	۲	⊙	⊙
چالدران.....	۲	⊙	⊙	۲	⊙	⊙	۰	۰	۰
خوی.....	۱۳۲	۱۲۲	۱۵۵	۱۱۷	۱۰۷	۱۲۸	۱۵	۱۵	۷
سردشت.....	۹۱	۸۷	۸۰	۷۵	۲۳	۲۰	۱۶	۶۴	۲۰
سلماس.....	۲	⊙	⊙	۲	⊙	⊙	۰	۰	۰
شاهین دژ.....	۳۰	۲۵	۵۰	۲۶	۲۶	۲۲	۴	۹	۸
ماکو.....	۴۱۱	۶۹۷	۸۷۶	۲۱۰	۶۹۶	۸۷۶	۱	⊙	⊙
مهاباد.....	۲۰۱	۹۸۱	۵۵۵	۷۵	۱۶۷	۲۰۹	۳۳۳	۸۱۵	۳۲۶
میاندوآب.....	۳۱	۷۴	۹۶	۲۱	۷۴	۹۶	۰	۰	۰
نقده.....	۵۹	۱۵۴	۹۵	۲۲	۳۱	۴۱	۴۰	۱۲۲	۵۲

۴۲- تعداد بهره‌برداری، سطح کاشت و مقدار تولید هندوانه برحسب شهرستان (بهره‌برداری - هکتار - تن) (فضای باز)

شهرستان	کل			آبی			دیم		
	تعداد	سطح کاشت	تولید	تعداد	سطح کاشت	تولید	تعداد	سطح کاشت	تولید
آذربایجان غربی	۱۳۱۵	۲۱۱۷	۳۶۰۵۸	۱۰۵۳	۱۶۷۷	۳۴۸۸۶	۲۷۱	۴۴۰	۱۱۷۳
آرومیه	۳۹۸	۲۵۷	۸۴۲	۲۵۸	۱۴	۲۶۵	۱۴۲	۲۴۷	۶۲۶
اشنویه	۱۴	۸	۱۰۰	۱۳	۷	۹۸	۱	۰	۰
یوکان	۴۷	۴۹	۵۴۵	۴۳	۴۲	۵۲۵	۴	۸	۲۰
پیرانشهر	۱۸	۲۳	۳۴۹	۱۸	۲۳	۳۴۹	-	-	-
تکاب	۱۱	۲	۸	۱۰	۱	۸	۱	۰	۰
چالدران	-	-	-	-	-	-	-	-	-
خوی	۱۲۱	۱۸۷	۲۰۷۰	۵۱	۷۹	۱۸۵۰	۷۰	۱۰۸	۲۲۰
سردشت	۷۰	۳	۳۶	۷۰	۳	۳۶	-	-	-
سلعاس	۳۹	۶۲	۲۱۴	۵	۱	۹	۳۴	۶۲	۲۰۵
شاهین دژ	۱۹۷	۱۱۸	۲۵۱۹	۱۹۶	۱۱۷	۲۵۱۶	۱	۰	۰
ماکو	۱۵۲	۱۲۰۳	۲۵۹۸۸	۱۴۴	۱۱۹۰	۲۵۹۰۰	۱۴	۱۳	۸۹
مهاباد	۲۸	۲۱	۲۲۸	۲۵	۱۷	۲۳۲	۳	۲	۷
میاندوآب	۲۰۳	۱۷۳	۲۹۰۶	۲۰۳	۱۷۳	۲۹۰۶	-	-	-
نقده	۱۸	۱۱	۲۲۱	۱۸	۱۱	۲۲۱	-	-	-

(بهره‌برداری - هکتار - تن)

۴۲ - تعداد بهره‌برداری، سطح کاشت و مقدار تولید خیار برحسب شهرستان

(فضای باز)

شهرستان	کل			آبی			بهره		
	تعداد	سطح کاشت	تولید	تعداد	سطح کاشت	تولید	تعداد	سطح کاشت	تولید
آذربایجان غربی	۲۳۲۰	۶۱۶	۷۰۳۵	۴۳۱۲	۶۱۳	۷۰۳۲	۸	۳	۳
ارومیه	۱۳۳۲	۱۲۸	۲۲۵۸	۱۳۳۲	۱۲۸	۲۲۵۸	۰	۰	۰
اشنویه	۲۲	۹	۱۴۷	۲۲	۹	۱۴۷	۰	۰	۰
بوکان	۱۰۹	۳۲	۲۲۸	۱۰۶	۳۲	۲۲۷	۳	۱	۱
پیرانشهر	۱۰۸	۲۱	۱۵۴	۱۰۸	۲۱	۱۵۴	۰	۰	۰
تکاب	۶۸	۶	۵۲	۶۸	۶	۵۲	۰	۰	۰
چالدران	۱	⊙	⊙	۱	⊙	⊙	۰	۰	۰
خوی	۶۹	۱۵	۲۱۷	۶۹	۱۵	۲۱۷	۰	۰	۰
سردشت	۱۸۶۲	۱۲۰	۶۹۶	۱۸۶۲	۱۲۰	۶۹۶	۰	۰	۰
سلماس	۲۱	//	۲	۲۱	//	۲	۰	۰	۰
شاهین دز	۱۰۸	۲۸	۴۰۴	۱۰۷	۲۸	۴۰۴	۱	⊙	⊙
ماکو	۱۶۲	۸۶	۸۰۳	۱۶۲	۸۶	۸۰۳	۰	۰	۰
میهایاد	۱۵۹	۳۱	۲۸۳	۱۵۵	۲۹	۲۸۱	۴	۲	۲
میاندوآب	۲۲۲	۱۲۰	۱۳۴۵	۲۲۲	۱۲۰	۱۳۴۵	۰	۰	۰
نقده	۵۵	۱۸	۲۲۵	۵۵	۱۸	۲۲۵	۰	۰	۰

۴۴- تعداد بهره‌برداری، سطح کاشت و مقدار تولید خربزه، طالبی، گرمک و دستنبو برحسب شهرستان (بهره‌برداری - هکتار - تن) (فضای باز)

شهرستان	کل			آبی			دیم		
	تعداد	سطح کاشت	تولید	تعداد	سطح کاشت	تولید	تعداد	سطح کاشت	تولید
آذربایجان غربی.....	۸۵۱	۶۲۵	۲۲۱۵	۶۵۰	۲۷۹	۲۰۶۲	۲۰۱	۱۴۶	۶۵۲
ارومیه.....	۱۹۰	۸	۸۰	۱۸۸	۸	۷۹	۲	۰	۰
اشنویه.....	۱۲	۶	۶۳	۱۱	۵	۶۱	۱	۰	۰
یوکان.....	۹۱	۱۶۸	۱۱۶۸	۸۰	۷۹	۱۰۱۱	۱۱	۲۹	۱۰۷
پیرانشهر.....	۶	۲	۷	۶	۲	۷	-	-	-
تکاب.....	۲۲	۲۲	۳۵	۲۰	۲	۱۴	۱۲	۲۰	۲۹
چالدران.....	۰	۰	۰	۰	۰	۰	۰	۰	۰
خوی.....	۸	۱	۱	۵	//	//	۳	۱	//
سردشت.....	۲۵۷	۲۷۳	۵۲۶	۱۰۰	۳	۲۹	۱۵۷	۲۷۰	۶۸۷
سنماس.....	۴	//	۳	۴	//	۳	۰	۰	-
شاهین دژ.....	۱۰۵	۷۰	۱۲۴۲	۱۰۳	۶۶	۱۲۳۸	۲	۰	۰
ماکو.....	۱۴	۶	۶۸	۱۲	۴	۲۲	۲	۰	۰
مهاباد.....	۴۱	۲۰	۱۷۲	۳۱	۱۱	۱۴۵	۱۱	۹	۲۷
میاندوآب.....	۶۳	۷۹	۱۰۱۹	۶۳	۷۹	۱۰۱۹	-	-	-
نقنه.....	۲۹	۲۰	۴۰۲	۲۹	۲۰	۴۰۲	-	-	-

نتایج تفصیلی سرشماری عمومی کشاورزی ۱۳۸۲ - استان آذربایجان غربی

۴۵- تعداد بهره‌برداری، سطح کاشت و مقدار تولید یونجه و اسپرس (خشک) برحسب شهرستان (بهره‌برداری - هکتار - تن) (فضای باز)

شهرستان	کل			آبی			دیم		
	تعداد	سطح کاشت	تولید	تعداد	سطح کاشت	تولید	تعداد	سطح کاشت	تولید
آذربایجان غربی	۶۲۲۰۱	۹۱۱۴۹	۳۹۵۶۸۳	۶۰۶۱۵	۸۶۶۵۷	۳۸۶۷۷۲	۲۶۰۶	۲۴۹۳	۸۹۰۹
لرسمه	۱۲۳۹۷	۱۴۰۸۲	۶۲۴۹۲	۱۲۲۵۹	۱۳۷۲۲	۶۱۸۷۷	۲۲۷	۳۵۹	۶۱۵
لشویه	۱۲۷۳	۱۶۸۲	۶۲۲۵	۱۲۴۷	۱۶۷۱	۶۲۰۵	۹	۱۲	۲۰
بوکان	۲۳۹۰	۲۴۱۷	۱۵۹۷۹	۲۳۸۸	۲۴۱۵	۱۵۹۶۰	۲	⊙	⊙
پیرانشهر	۱۸۷۱	۲۴۸۴	۱۰۹۷۲	۱۸۶۹	۲۴۸۳	۱۰۹۷۲	۲	⊙	⊙
تکاب	۴۱۶۵	۹۲۱۳	۲۳۰۰۲	۴۰۸۴	۸۷۳۷	۲۳۱۵	۲۰۲	۴۶۶	۵۸۷
چالدران	۲۷۲۲	۲۲۹۷	۲۲۰۷۴	۲۲۵۱	۳۳۹۲	۲۰۲۶۱	۶۶۸	۹۰۶	۱۸۱۳
خوی	۱۰۳۵۵	۱۱۴۱۰	۵۰۷۱۱	۹۸۳۵	۱۰۴۰۹	۲۸۷۹۰	۷۶۷	۱۰۰۱	۱۹۲۱
سردشت	۱۴۰۳	۹۰۴	۳۸۶۷	۱۳۰۰	۸۹۹	۳۸۵۸	۲	۵	۹
سلماس	۶۲۹۲	۲۰۰۲۱	۵۱۵۴۹	۶۱۴۹	۱۹۰۸۵	۵۰۰۰۴	۴۴۸	۹۳۶	۱۵۴۵
شاهین دژ	۲۸۳۵	۳۶۸۹	۲۳۲۲۴	۲۷۸۳	۳۳۳۵	۲۳۷۶۵	۹۷	۲۵۴	۵۵۹
ماکو	۳۷۳۰	۵۴۵۳	۲۹۳۰۳	۳۶۶۱	۵۱۶۳	۲۸۰۶۱	۱۲۳	۲۹۰	۱۲۴۲
مهاباد	۲۳۸۰	۳۲۱۰	۱۷۳۶۸	۲۳۷۳	۳۳۰۶	۱۷۲۵۹	۷	۶	۹
میاندوآب	۸۵۷۰	۱۰۱۰۰	۶۶۴۹۸	۸۵۲۲	۹۸۲۸	۶۵۹۳۶	۶۸	۲۵۲	۵۶۲
نقده	۱۷۹۹	۲۰۸۷	۱۱۳۱۷	۱۷۹۵	۲۰۸۴	۱۱۳۰۹	۲	۲	۷

۴۶ - تعداد بهره‌برداری، سطح کاشت و مقدار تولید شیدر (خشک) برحسب شهرستان (بهره‌برداری - هکتار - تن) (فضای باز)

شهرستان	کل			آبی			دیم		
	تعداد	سطح کاشت	تولید	تعداد	سطح کاشت	تولید	تعداد	سطح کاشت	تولید
آذربایجان غربی	۵۶۷	۴۴۰	۱۵۷۷	۵۴۴	۴۱۷	۱۵۲۳	۲۴	۲۲	۵۲
ارومیه	۱۷۵	۱۰۶	۴۵۵	۱۷۱	۱۰۳	۴۵۰	۴	۴	۵
اشنویه	۴	۲	۵	۴	۲	۵	۰	۰	۰
بوکان	۱۹	۱۴	۶۱	۱۸	۱۱	۶۰	۱	۳	۱
پیرانشهر	۱	۱	۱	۱	۱	۱	۰	۰	۰
تکاب	۰	۰	۰	۰	۰	۰	۰	۰	۰
چالدران	۴۱	۶۸	۳۰۲	۳۷	۴۹	۲۷۶	۵	۲۰	۲۶
خوی	۱۳۸	۱۱۷	۳۳۷	۱۲۹	۱۰۹	۳۲۳	۹	۸	۱۴
سردشت	۱۳۳	۷۸	۲۲۹	۱۳۳	۷۸	۲۲۹	۰	۰	۰
سلماس	۰	۰	۰	۰	۰	۰	۰	۰	۰
شاهین دژ	۳۹	۲۵	۱۰۰	۳۹	۲۵	۱۰۰	۰	۰	۰
ماکو	۷	۱۶	۲۹	۲	۱	۱	۵	۸	۸
مهاباد	۴	۳	۱۱	۴	۲	۱۱	۰	۰	۰
میاندوآب	۱	۱	۱	۱	۱	۱	۰	۰	۰
نقده	۶	۷	۲۱	۶	۷	۲۱	۰	۰	۰

۴۷ - تعداد بهره‌برداری، سطح کاشت و مقدار تولید ذرت خوشه‌ای و علوفه‌ای برحسب شهرستان (بهره‌برداری - هکتار - تن)
(فضای باز)

شهرستان	کل			آبی			دیم		
	تعداد	سطح کاشت	تولید	تعداد	سطح کاشت	تولید	تعداد	سطح کاشت	تولید
آذربایجان غربی	۳۸۳	۲۸۵	۸۳۴۵	۳۸۲	۲۸۵	۸۳۴۵	۱	۰	۰
ارومیه	۱۹۰	۱۶۸	۶۰۸۸	۱۹۰	۱۶۸	۶۰۸۸	۰	۰	۰
اشنویه	۰	۰	۰	۰	۰	۰	۰	۰	۰
بوکان	۳	//	۲	۳	//	۲	۰	۰	۰
پیرانشهر	۱۶	۲۸	۱۱۷	۱۶	۲۸	۱۱۷	۰	۰	۰
تکاب	۲	⊗	⊗	۲	⊗	⊗	۰	۰	۰
چالدران	۰	۰	۰	۰	۰	۰	۰	۰	۰
خوی	۱۱	۱۷	۸۶۲	۱۱	۱۷	۸۶۲	۰	۰	۰
سردشت	۱۰۷	۲۰	۱۲۹	۱۰۷	۲۰	۱۲۹	۰	۰	۰
سلماس	۱۱	۱۳	۶۸۹	۱۱	۱۳	۶۸۹	۰	۰	۰
شاهین دژ	۷	۷	۵۸	۷	۷	۵۸	۰	۰	۰
ماکو	۲	⊗	⊗	۲	⊗	⊗	۰	۰	۰
مهاباد	۷	۳	۶	۶	۳	۶	۱	⊗	⊗
میاندوآب	۱۸	۱۵	۱۷۳	۱۸	۱۵	۱۷۳	۰	۰	۰
نقده	۹	۱۴	۱۹۷	۹	۱۴	۱۹۷	۰	۰	۰

۴۸- تعداد بهره‌برداری، سطح کاشت و مقدار تولید سیب زمینی برحسب شهرستان (بهره‌برداری - هکتار - تن)

(فضای باز)

شهرستان	گل			ابی			دیم		
	تعداد	سطح کاشت	تولید	تعداد	سطح کاشت	تولید	تعداد	سطح کاشت	تولید
آذربایجان غربی...	۴۶۷۰	۱۲۷۰	۱۶۱۴۳	۴۶۰۷	۱۲۵۴	۱۶۱۰۶	۶۵	۱۶	۲۸
ارومیه	۱۵۲۵	۲۳۶	۳۹۲۸	۱۵۲۴	۲۳۵	۳۹۲۷	۲	⊙	⊙
اشنویه	۴۶	۴	۸۵	۴۶	۴	۸۵	.	.	.
بوکان	۱۰۴	۵۰	۶۹۲	۱۰۴	۵۰	۶۹۲	.	.	.
پیرانشهر	۷	۳	۱۱	۷	۳	۱۱	.	.	.
تکاب	۱۱۵	۳۷	۲۸۲	۱۱۵	۳۷	۲۸۲	.	.	.
چاندران	۳۲۷	۳۳۵	۲۶۴۲	۳۲۷	۳۳۵	۲۶۴۲	۱	⊙	⊙
خوی	۱۰۹۰	۲۹۰	۲۶۹۰	۱۰۳۳	۲۷۷	۲۶۵۷	۵۷	۱۳	۳۳
سردشت	۶۱۹	۴۳	۳۹۵	۶۱۹	۴۳	۳۹۵	.	.	.
سلماس	۳۶۹	۳۶	۲۸۲	۳۶۹	۳۶	۲۸۲	.	.	.
شاهین دژ	۹۷	۴۷	۷۹۴	۹۷	۴۷	۷۹۴	.	.	.
ماکو	۲۲۴	۱۶۶	۱۸۵۹	۲۲۰	۱۶۵	۱۸۵۷	۴	۱	۲
مهاباد	۳۳	۶	۴۲	۳۲	۶	۴۲	۱	⊙	⊙
میاندوآب	۶۲	۱۸	۲۵۷	۶۲	۱۸	۲۵۷	.	.	.
نقده	۳۱	۸	۱۸۲	۳۱	۸	۱۸۲	.	.	.

۴۹- تعداد بهره‌برداری، سطح کاشت و مقدار تولید پیاز برحسب شهرستان
(بهره‌برداری - هکتار - تن)
(فضای باز)

شهرستان	کل			آبی			دیم		
	تعداد	سطح کاشت	تولید	تعداد	سطح کاشت	تولید	تعداد	سطح کاشت	تولید
آذربایجان غربی	۱۹۹۰	۶۶۴	۱۵۲۵۱	۱۹۸۹	۶۶۲	۱۵۲۴۳	۱	۲	۸
ارومیه	۵۱۵	۸۲	۸۲۰	۵۱۵	۸۲	۸۲۰	.	.	.
اشنویه	۲۴	۶	۱۳۱	۲۴	۶	۱۳۱	.	.	.
بوکان	۲۱	۱۳	۴۱۲	۲۱	۱۳	۴۱۲	.	.	.
پیرانشهر	۱	۱	۱	۱	۱	۱	.	.	.
تکاب	۸۴	۲۱	۱۶۲	۸۴	۲۱	۱۶۲	.	.	.
چالدران
خوی	۷۳	۴	۹۷	۷۳	۴	۹۷	.	.	.
سردشت	۵۵۲	۹	۷۹	۵۵۲	۹	۷۹	.	.	.
سنجاس	۹۱	۲	۵۷	۹۱	۳	۵۷	.	.	.
شاهین دژ	۹۹	۱۱۸	۲۸۸۴	۹۹	۱۱۸	۲۸۸۴	.	.	.
ماکو	۳	۹	۳۹	۳	۹	۳۹	.	.	.
مهاباد	۸	//	۲	۸	//	۲	.	.	.
میاندوآب	۴۸۳	۳۷۵	۹۹۴۴	۴۸۲	۳۷۳	۹۹۳۶	۱	۲	۸
نقده	۳۶	۲۴	۶۲۵	۳۶	۲۴	۶۲۵	.	.	.

۵۰- تعداد بهره‌برداری، سطح کاشت و مقدار تولید گوجه فرنگی برحسب شهرستان (بهره‌برداری - هکتار - تن) (فضای یاز)

شهرستان	کل			آبی			دیم		
	تعداد	سطح کاشت	تولید	تعداد	سطح کاشت	تولید	تعداد	سطح کاشت	تولید
آذربایجان غربی ...	۱۲۶۵۲	۲۷۷۷	۵۹۲۸۲	۱۲۶۳۷	۲۷۷۲	۵۹۱۷۶	۱۶	۴	۲۲
ارومیه	۶۵۸۲	۱۷۵۶	۲۶۲۸۳	۶۵۸۰	۱۷۵۵	۲۶۲۷۹	۲	⊙	⊙
اشنویه	۱۷۰	۱۱	۱۸۹	۱۷۰	۱۱	۱۸۹	۰	۰	۰
یوکان	۲۲۳	۹۶	۹۶۸	۲۲۳	۹۶	۹۶۸	۰	۰	۰
پیرانشهر	۱۳۴	۲۳	۲۲۰	۱۳۴	۲۳	۲۲۰	۰	۰	۰
تکاب	۲۵	۶	۲۳	۲۵	۶	۲۳	۰	۰	۰
چالدران	۰	۰	۰	۰	۰	۰	۰	۰	۰
خوی	۸۱۷	۹۱	۱۴۲۱	۸۱۴	۸۹	۱۴۱۹	۳	۱	۲
سردشت	۲۷۲۴	۱۹۲	۱۲۶۴	۲۷۲۱	۱۹۲	۱۲۶۴	۲	//	//
سلماس	۲۸۷	۲۹	۷۲۹	۲۸۷	۲۹	۷۲۹	۰	۰	۰
شاهین دژ	۲۵۵	۹۲	۱۰۷۷	۲۵۴	۹۱	۱۰۷۶	۱	⊙	⊙
ماکو	۱۷۷	۶۳	۷۰۵	۱۷۷	۶۳	۷۰۵	۰	-	-
مهاباد	۴۷۷	۱۸۲	۳۱۵۰	۴۷۲	۱۸۰	۳۱۳۹	۵	۲	۱۱
میاندوآب	۲۲۵	۱۲۴	۲۰۵۲	۲۲۴	۱۲۳	۲۰۴۸	۱	⊙	⊙
نقده	۲۳۵	۹۴	۱۴۵۹	۲۳۵	۹۴	۱۴۵۹	۰	۰	۰

۵۱- تعداد بهره‌برداری، سطح کاشت و مقدار تولید هویج، ترب، شلغم و چغندرلبویی برحسب شهرستان

(بهره‌برداری - هکتار - تن)

(فضای باز)

شهرستان	کل			آبی			دیم		
	تعداد	سطح کاشت	تولید	تعداد	سطح کاشت	تولید	تعداد	سطح کاشت	تولید
آذربایجان غربی.....	۶۹۱	۱۱۰	۱۲۹۶	۲۲۱	۱۱۰	۱۲۹۶	.	.	.
ارومیه.....	۲۶۹	۱۵	۲۶۹	۲۶۹	۱۵	۲۶۹	.	.	.
اشنویه.....	۲	//	//	۲	//	//	.	.	.
بوکان.....	۹	۷	۹۶	۹	۷	۹۶	.	.	.
پیرانشهر.....	۲	⊙	⊙	۲	⊙	⊙	.	.	.
تکاب.....	۲۰	۲۷	۲۰	۲۰	۲۷	۲۰	.	.	.
چالدران.....	۴	۲	۲۰	۴	۲	۲۰	.	.	.
خوی.....	۱۵	۲	۱۸	۱۵	۲	۱۸	.	.	.
سردشت.....	۱۸	۱	۱۸	۱۸	۱	۱۸	.	.	.
سلماس.....	۹۱	۴۱	۱۰۷۹	۹۱	۴۱	۱۰۷۹	.	.	.
شاهین دژ.....	۱۶	۸	۲۰۵	۱۶	۸	۲۰۵	.	.	.
ماکو.....	۹	//	۴	۹	//	۴	.	.	.
مهاباد.....	۱۴	۲	۱۷	۱۴	۲	۱۷	.	.	.
میاندوآب.....	۱۹	۵	۷۴	۱۹	۵	۷۴	.	.	.
نقده.....	۲	//	۳	۳	//	۳	.	.	.

۵۲ - تعداد بهره‌برداری، سطح کاشت و مقدار تولید سایر سبزیجات^(۱) برحسب شهرستان (بهره‌برداری - هکتار - تن) (فضای باز)

شهرستان	کل			آبی			دیم	
	تعداد	سطح کاشت	تولید	تعداد	سطح کاشت	تولید	تعداد	سطح کاشت
آذربایجان غربی -	۶۵۸۱	۱۲۱۲	۱۶۰۵۴	۶۵۷۶	۱۲۰۷	۱۶۰۲۷	۶	۷
ارومیه	۲۷۶۰	۶۷۲	۱۰۲۵۰	۲۷۶۰	۶۷۲	۱۰۲۵۰	.	.
اشنویه	۲۲	۷	۲۳	۲۱	۶	۲۳	۱	⊙
یوکان	۱۶۲	۸۲	۲۰۸۶	۱۶۲	۸۲	۲۰۸۶	.	.
پیرانشهر	۲۸	۷	۲۶	۲۸	۷	۲۶	.	.
تکاب	۲۹	۲	۱۵	۲۹	۲	۱۵	.	.
چالدران	۲۱	۴	۱۴	۲۱	۴	۱۴	.	.
خوی	۲۷۶	۸۸	۷۳۰	۲۷۲	۸۸	۷۲۰	۲	⊙
سردشت	۱۱۹۶	۶۰	۲۳۷	۱۱۹۶	۶۰	۲۳۷	.	.
سلماس	۳۳۲	۲۲	۲۲۶	۳۳۲	۲۹	۲۲۲	۱	⊙
شاهین دژ	۹۴	۷۵	۶۹۸	۹۴	۷۵	۶۹۸	.	.
ماکو	۱۱۳	۵۱	۱۴۲	۱۱۳	۵۱	۱۴۲	.	.
مهاباد	۲۰۱	۵۴	۴۴۰	۲۰۰	۵۲	۴۳۷	۲	⊙
میاندوآب	۷۸	۲۶	۲۷۶	۷۸	۲۶	۲۷۶	.	.
نقده	۵۹	۳۰	۳۷۱	۵۹	۳۰	۳۷۱	.	.

(۱) بادنگان، انواع کدو، نخودفرنگی، لوبیاسبز، گاهو، انواع کلم، کرفس، اسفناج، جعفری، گشنیز(برگی)، شاهی، تره فرنگی، ریحان، نعناع، ترخون، شنبلیله، مرزه، مارچوبه، سیرسیز، پیازچه، پامیه، فلفل، تربچه، شوید، آندپو، آرتیشو و ...

۵۴ - تعداد بهره‌برداری، سطح کاشت و مقدار تولید آفتابگردان آجیلی برحسب شهرستان (بهره‌برداری - هکتار - تن) (فضای باز)

شهرستان	کل			لی			دی		
	تعداد	سطح کاشت	تولید	تعداد	سطح کاشت	تولید	تعداد	سطح کاشت	تولید
آذربایجان غربی	۱۰۰۱۶	۱۲۵۱۷	۱۷۸۲۷	۹۹۵۰	۱۲۴۴۱	۱۷۷۸۹	۲۰	۷۵	۴۸
ارومیه	۲۲۵۶	۲۰۶۰	۲۵۴۱	۲۲۵۵	۲۰۵۹	۲۵۴۱	۱	۱	۱
اشنویه	۵	//	۱	۵	//	۱	۰	۰	۰
بوکان	۱۸	۲۲	۲۳	۱۶	۱۸	۲۰	۲	۱	۱
بیرانشهر	۰	۰	۰	۰	۰	۰	۰	۰	۰
تکاب	۱۱	۲	//	۱۰	۱	//	۱	۱	۱
چالدران	۴	۱	۱	۴	۱	۱	۰	۰	۰
خوی	۶۶۳۰	۹۲۹۳	۱۲۸۸۱	۶۶۱۷	۹۲۷۸	۱۲۸۷۳	۱۵	۱۶	۸
سردشت	۱۹	۱	۱	۱۹	۱	۱	۱	۱	۱
سلماس	۶۸۱	۸۶۵	۱۰۸۶	۶۸۱	۸۶۵	۱۰۸۶	۰	۰	۰
شامین دژ	۲۵	۱۱	۱۲	۱۳	۶	۹	۱۲	۵	۲
ماکو	۱۲۳	۲۰۹	۲۵۱	۱۲۳	۲۰۹	۲۵۱	۰	۰	۰
مهاباد	۲۱	۵۰	۲۳	۶	۲	۲	۲۶	۴۸	۲۰
میاندوآب	۰	۰	۰	۰	۰	۰	۰	۰	۰
نقده	۴	۴	۹	۲	۱	۱	۲	۱	۱

۵۵ - تعداد بهره‌برداری، سطح کاشت و مقدار تولید کدو آجیلی برحسب شهرستان (بهره‌برداری - هکتار - تن) (فضای باز)

شهرستان	کل			آبی			دیم		
	تعداد	سطح کاشت	تولید	تعداد	سطح کاشت	تولید	تعداد	سطح کاشت	تولید
آذربایجان غربی	۴۹۶۸	۱۱۹۴۴	۳۵۲۷	۴۹۲۶	۱۱۹۴۷	۳۵۲۷	۲	۰	۰
ارومیه	۳۹۷	۱۱۸	۱۱۶	۳۹۷	۱۱۸	۱۱۶	.	.	.
اشنویه
بوکان
پیرانشهر	۱	۰	۰	۱	۰	۰	۰	۰	۰
تکاب
چالدران	۲	۲	۱	۴	۲	۱	.	.	.
خوی	۴۱۶۰	۴۰۱۰	۳۲۲۰	۴۱۵۸	۴۰۰۸	۳۲۱۹	۲	۰	۰
سردشت
سلماس	۲۲۰	۷۷۸۴	۱۷۸	۳۳۰	۷۷۸۴	۱۷۸	.	.	.
شاهین دژ	۳	۱	۱	۲	۱	۱	.	.	.
ماکو	۱۵	۲۰	۱۱	۱۵	۲۰	۱۱	.	.	.
میانه
میاندوآب	۸	۶	۱۱	۸	۶	۱۱	.	.	.
نقده	۱۱	۹	۹	۱۱	۹	۹	.	.	.

فصل چهارم

باغداری

(تولید محصولات دائمی در فضای باز)

و

تولید گلخانه‌ای

۵۶- تعداد بهره‌برداری، سطح کاشت ساده، تعداد درخت و مقدار تولید محصولات دائمی برحسب نام محصول (بهره‌برداری - هکتار - هزار اصله - تن)

(فضای باز)

نام محصول	کل		کاشت مجتمع ساده (تک محصولی)			
	تعداد بهره‌برداری	تولید	تعداد بهره‌برداری	سطح کاشت	تعداد درخت	
					نارور	نهال
تولید	تعداد بهره‌برداری	تولید	تعداد بهره‌برداری	سطح کاشت	نارور	نهال
جمع	XX	XX	XX	۶۷۰۰۸	۲۳۴۰۹	۱۶۲۱۶
سیب	۲۷۹۵۹	۲۵۸۲۵۸	۳۲۶۰۴	۲۶۲۲۲	۵۷۰۱	۲۳۲۵
گلابی	۱۰۸۵۶	۲۵۳۷	۱۶۲	۹۸	۲۶	۷
به	۲۵۸۴	۴۷۹	۱۶	۹	۲	//
گیلاس و آلبانو	۱۴۷۲۵	۶۷۶۷	۵۸۸	۳۲۱	۷۹	۲۴
زردآلو و قیسی	۲۶۵۹۸	۲۰۲۸۱	۴۱۰۲	۲۳۸۰	۲۸۵	۲۹۲
هلو، شلیل و شفتالو	۱۳۱۳۷	۸۹۹۵	۷۹۲	۴۱۷	۷۲	۷۶
انواع آلو و گوجه	۱۱۲۶۰	۴۹۵۰	۵۱۳	۲۴۸	۴۲	۲۷
انجیر آبی	۱۵۸۷	۱۳۹	۳	۱	//	//
انجیر دیم	۲۰۹	۳۲	۱	۱	⊙	⊙
پرتقال
نارنگی
لیمو شیرین
لیموترش (شامل لیمو عمانی)
گریپ فروت
سایر مرکبات ^(۱)
موز
کبوی	۱	⊙
زیتون	۱	⊙	۱	⊙	⊙	⊙
انار	۱۵۹۰	۲۸۷	۳۲	۱۶	۹	//
خرما
بادام آبی	۶۹۸۶	۱۱۵۲	۱۲۷۷	۱۱۷۵	۱۱۶	۲۰۲
بادام دیم	۱۳۰۳	۱۵۶	۳۱۸	۲۹۰	۲۶	۲۶
گردو	۳۰۵۲۲	۶۴۵۷	۳۳۲۱	۲۵۷۹	۱۰۴	۲۱۹
فندق	۲۲۷	۲	۱	⊙	⊙	⊙
پسته	۲۰۶	۲	۵۰	۲۸	۱	۱۰
انگور آبی	۳۱۶۰۵	۱۲۲۵۰۸	۴۶۱۵۱	۱۳۳۰۲	۷۷۷۲	۱۰۶۳
انگور دیم	۵۸۲۷	۱۰۰۶۴	۵۶۴۳	۵۶۴۴	۴۱۸۹	۸۲۴
توت فرنگی	۱۸۳	۵۲	۵۱	۸	-	-



نتایج تفصیلی سرشماری عمومی کشاورزی ۱۳۸۲ - استان آذربایجان غربی

۵۶- تعداد بهره‌برداری، سطح کاشت ساده، تعداد درخت و مقدار تولید محصولات دائمی برحسب نام محصول (دنباله)
(بهره‌برداری - هکتار - هزار اصله - تن)

(فضای باز)

تولید	کاشت پراکنده			تولید	کاشت مجتمع مخلوط (چندمحصولی)			نام محصول	
	تعداد درخت		تعداد بهره‌برداری		تولید	تعداد درخت			تعداد بهره‌برداری
	نهال	بارور				نهال	بارور		
xx	۲۸۷۳	۳۰۷۴	xx	xx	۱۲۸۱	۱۳۱۱	xx	جمع	
۲۸۲۲	۵۸	۵۸	۸۹۹۹	۱۹۳۵۲	۲۳۹	۲۵۴	۷۰۲۵	سیب	
۱۷۱۷	۹	۲۲	۸۲۸۱	۱۰۲۵	۱۱	۳۰	۲۲۲۰	گلابی	
۲۶۱	۲	۹	۲۷۶۲	۱۷۵	۳	۶	۸۰۷	به	
۲۹۴۹	۸۲	۲۸۱	۱۰۵۰۱	۲۴۰۱	۵۴	۱۶۵	۲۸۹۹	گیلاس و آلبالو	
۲۴۰۳	۶۴	۸۲	۱۵۳۰۷	۶۱۲۵	۱۸۰	۱۶۷	۷۲۲۴	زردآلو و قیسی	
۱۵۶۴	۶۴	۴۶	۷۸۷۰	۵۲۱۹	۲۳۶	۱۶۲	۴۵۰۹	هلو، شلیل و شفتالو	
۱۱۸۶	۲۳	۳۰	۷۴۲۲	۲۱۸۷	۶۹	۶۰	۲۳۲۶	انواع آلو و گوجه	
۸۷	۲	۸	۱۲۳۶	۵۰	۲	۶	۲۵۰	انجیر آبی	
۲۸	//	۲	۱۶۸	۵	//	۱	۲۰	انجیر دیم	
.	پرتقال	
.	نارنگی	
.	لیمو شیرین	
.	لیموترش (شامل لیمو عمانی)	
.	گریپ فروت	
.	سایر مرکبات ^(۱)	
.	موز	
.	کیوی	
⊙	⊙	⊙	۱	زیتون	
۲۲۹	۲	۳۰	۱۲۴۲	۹۹	۲	۱۲	۳۲۱	انار	
.	خرما	
۱۸۵	۲۲	۱۹	۳۷۱۲	۳۰۹	۶۷	۴۵	۲۰۲۸	بادام آبی	
۵۵	۱۲	۱۶	۷۷۶	۱۷	۵	۴	۲۱۲	بادام دیم	
۳۰۴۱	۱۳۲	۱۰۹	۲۱۶۷۲	۱۴۴۶	۱۲۳	۶۹	۵۷۱۲	گردو	
۲	//	//	۱۶۲	۱	//	//	۶۲	فندق	
۱	//	//	۱۳۰	//	//	//	۲۸	پسته	
۵۲۲	۱۵	۲۶	۲۲۵۸	۷۷۲	۳۱	۷۱	۱۴۴۰	انگور آبی	
۲۵	۲	۴	۱۲۶	۲۹	۳	۶	۴۵	انگور دیم	
۱	-	-	۳۹	۶	-	-	۹۲	توت فرنگی	



۵۶- تعداد بهره‌برداری، سطح کاشت ساده، تعداد درخت و مقدار تولید محصولات دائمی برحسب نام محصول (دنباله)

(بهره‌برداری - هکتار - هزار اصله - تن)

(فضای باز)

تولید	کاشت مجتمع ساده (تک محصولی)			کل		نام محصول	
	تعداد درخت		سطح کاشت	تعداد بهره‌برداری	تولید		تعداد بهره‌برداری
	نهال	بارور					
۰	-	-	۰	۰	-	۰	چای
۱۱۲	//	۲	۱۵	۲۰	۲۹۱	۳۵۷۹	انواع توت و شاه توت
-	۰	//	۱	۳	-	۱۱۹	توت نوفان
۱	-	-	۲	۱۰	۲۷	۱۱۷۷	گل محمدی
۱۱۸۲	۱۰۰۶۱	۲۹۸۲	۲۶۲۶	۶۲۴۴	۱۷۷۲	۲۵۰۹۷	انواع تیریزی ^{(۱) (۲)}
۶۳۱	-	-	۱۱۶	۲۰۹	۶۴۶	۲۳۶	خزانه‌ی درختان مثمر ^(۳)
۱	-	-	۲۵	۳۹	۵۰۱	۴۷	خزانه‌ی درختان غیرمثمر ^(۳)
-	-	-	۱۸	۱۰	-	۱۶۷	گیاهان دائمی زینتی
۰	۰	۰	۰	۰	۵	۶۹	خرمالو
۰	۰	۰	۰	۰	۰	۰	شاه بلوط
۵	۰	//	۲	۴	۷۲	۲۸۲	سنجد
۲۰۹	-	-	۵۱۸	۵۹۲	۲۴۲	۸۱۷	سماق
⊙	⊙	⊙	⊙	۱	۳	۲۷	زائزاک
۰	-	-	-	۰	۰	۰	زرشک
۰	۰	۰	۰	۰	۰	۰	زغال اخته
۰	۰	۰	۰	۰	۰	۰	عناب
۰	۰	۰	۰	۰	۰	۰	انبه
۰	۰	۰	۰	۰	۰	۰	پاپایا (خرنزه درختی)
۰	۰	۰	۰	۰	۰	۰	کنار
۰	۰	۰	۰	۰	۰	۰	ازگیل



۵۶- تعداد بهره‌برداری، سطح کاشت ساده، تعداد درخت و مقدار تولید محصولات دائمی برحسب نام محصول (دنباله)
(بهره‌برداری - هکتار - هزار اصله - تن)

(فصلی باز)

نام محصول	کاشت مجتمع مخلوط (چندمحصولی)			کاشت پراکنده		
	تعداد بهره‌برداری	تعداد درخت		تولید	تعداد درخت	
		نخال	بارور		نخال	بارور
چای	-	-	-	۰	-	-
انواع توت و شاه توت	۷۰۵	۲	۱	۴۷	۱	۱۳۳
توت نوغان	۳۳	//	//	-	//	//
گل محصدی	۸۷۰	-	-	۲۱	-	۴
انواع تبریزی ^(۱)	۱۳۶۸	۱۴۹	۲۵۵	۵۲	۲۵۵	۲۳۸۰
خزانه‌ی درختان مثمر ^(۲)	۲۳	-	-	۱۳	-	۴
خزانه‌ی درختان غیرمثمر ^(۳)	۷	-	-	۵۰۰	-	۱
گماه‌ان دائمی زیتنی	۸۹	-	-	-	-	۶۸
خرمالو	۸	//	//	//	//	۵
شاه بلوط	-	-	-	-	-	-
سنجد	۶۵	۱	//	۱۵	//	۵۲
سماق	۲۱۸	-	-	۳۳	-	//
زالزالک	۳	//	//	//	-	۲
زرشک	-	-	-	-	-	-
زغال اخته	-	-	-	-	-	-
هناب	-	-	-	-	-	-
انبه	-	-	-	-	-	-
پاپایا (خربزه درختی)	-	-	-	-	-	-
کنار	-	-	-	-	-	-
ازگیل	-	-	-	-	-	-

(۱) نارنج، نارگیل، پالنگ، بکریایی و ...

(۲) تبریزی، سپینداره، کیوده، شالک، پده، آشن و ...

(۳) تولید محصولات تبریزی، خزانه‌ی درختان مثمر و خزانه‌ی درختان غیرمثمر به واحد هزار اصله است.

۵۷- تعداد بهره‌برداری، سطح کاشت ساده، تعداد درخت و مقدار تولید سیب بر حسب شهرستان (بهره‌برداری - هکتار - هزار اصله - تن)

(فضای باز)

شهرستان	کاشت مجتمع ساده (تک محصولی)		کل			
	تعداد درخت		سطح کاشت	تعداد بهره‌برداری	تولید	تعداد بهره‌برداری
	نهال	بارور				
آذربایجان غربی.....	۴۳۶۰۶۳	۵۷۰۱	۳۶۲۳۳	۳۲۶۰۲	۲۵۸۲۵۸	۲۷۹۵۹
ارومیه.....	۲۰۹۷۹۹	۲۷۲۱	۱۴۱۵۵	۱۵۲۰۰	۲۱۸۳۶۱	۲۰۸۲۷
اشنویه.....	۲۴۹۸۱	۲۸۲	۲۲۳۵	۲۲۲۲	۲۵۴۸۸	۲۶۱۲
بوکان.....	۲۳۸۰	۵۷	۲۴۸	۴۹۸	۴۹۷۷	۱۱۳۱
پیرانشهر.....	۲۵۶۰	۶۱	۱۲۵۷	۱۰۶۴	۲۶۵۲	۱۴۶۶
تکاب.....	۲۲۹۲	۹۸	۱۱۵۲	۱۱۶۲	۳۷۲۷	۲۰۴۲
چالدران.....	۱۳۲	۵	۵۸	۷۹	۱۲۲	۲۲۶
خوی.....	۴۶۴۹	۱۱۴	۶۵۶	۸۳۷	۷۱۴۰	۲۸۳۹
سردشت.....	۱۰۹۸	۵۳	۳۲۰	۴۸۱	۱۵۲۳	۱۵۷۲
سلماس.....	۶۱۹۹۸	۸۳۶	۵۱۳۸	۲۹۸۲	۶۲۲۲۷	۲۶۲۰
شاهین دژ.....	۶۱۲۰	۷۸	۷۰۶	۶۶۴	۷۰۰۶	۱۵۶۹
ماکو.....	۱۰۳۹	۲۶	۲۰۴	۲۰۱	۱۲۷۷	۷۷۴
مهاباد.....	۳۴۹۱۶	۲۸۸	۲۹۳۸	۱۷۶۳	۳۴۵۹۱	۲۵۲۲
میاندوآب.....	۲۹۲۲۹	۵۲۳	۲۴۹۹	۲۶۵۴	۴۴۶۶۲	۴۰۳۲
نقده.....	۲۲۸۱۷	۲۲۰	۲۳۷۰	۲۴۹۹	۲۲۱۷۰	۲۷۱۵



۵۷ - تعداد بهره‌برداری، سطح کاشت ساده، تعداد درخت و مقدار تولید سیب برحسب شهرستان (دنباله)
(بهره‌برداری - هکتار - هزار اصله - تن)

(فضای باز)

تولید	کاشت پراکنده			کاشت مجتمع مغروط (چندمحصولی)				شهرستان
	تعداد درخت		تعداد بهره‌برداری	تولید	تعداد درخت		تعداد بهره‌برداری	
	نهال	بارور			نهال	بارور		
۲۸۴۲	۵۸	۵۸	۱۹۹۹	۱۹۴۵۲	۳۳۹	۲۵۴	۲۰۳۵	آذربایجان غربی
۹۱۴	۱۵	۱۷	۳۴۸۹	۷۶۴۸	۷۳	۱۱۵	۲۵۲۷	ارومیه
۲۴	۱	۱	۷۲	۲۷۵	۲۳	۶	۱۳۴	اشنویه
۱۳۶	۲	۳	۳۲۵	۲۶۱	۱۶	۱۷	۳۰۴	بوکان
۵۱	۳	۱	۳۲۲	۴۲	۱۴	۲	۸۷	پیرانشهر
۵۰	۲	۲	۴۶۴	۳۹۴	۱۶	۱۴	۴۴۱	تکاب
۱۱	۵	//	۱۴۵	۹	۲	//	۱۴	چالدران
۴۰۶	۷	۱۰	۱۰۴۰	۲۰۸۵	۲۴	۵۳	۹۷۸	خوی
۱۸۷	۳	۷	۸۰۱	۲۲۸	۸	۱۲	۳۰۷	سردشت
۸۸	۲	۲	۴۶۸	۳۹۱	۱۷	۸	۲۰۵	سلماس
۱۲۴	۳	۲	۵۷۹	۷۴۲	۱۹	۲۲	۲۵۹	شاهین دژ
۱۶	۱	۱	۱۴۶	۲۱۱	۳	۸	۳۲۸	ماکو
۱۱۹	۲	۲	۲۰۹	۱۵۵۶	۶۸	۳۱	۵۴۷	مهاباد
۵۶۷	۱۰	۷	۷۰۹	۴۷۶۸	۴۸	۶۱	۷۰۴	میاندوآب
۱۲۲	۱	۱	۱۲۰	۲۳۰	۱۱	۳	۱۰۴	نقده

۵۸ - تعداد بهره‌برداری، سطح کاشت ساده، تعداد درخت و مقدار تولید سیب برحسب وسعت اراضی کشاورزی

(بهره‌برداری - هکتار - هزار اصله - تن)

(قضای باز)

تولید	کاشت مجتمع ساده (تک محصولی)			کل		وسعت اراضی کشاورزی	
	تعداد درخت		سطح کاشت	تعداد بهره‌برداری	تولید		تعداد بهره‌برداری
	نهال	بارور					
۴۳۶۰۶۳	۳۳۳۵	۵۷۰۱	۳۶۲۳۳	۳۲۶۰۴	۴۵۸۲۵۸	۴۷۹۵۹	جمع
.	۴۹	۵۴۸	بدون زمین
۴۰۰۳۰	۱۳۵	۵۵۱	۲۵۶۳	۶۰۱۹	۴۳۰۰۴	۹۳۶۸	جمع کمتر از ۱ هکتار
۵۵	۱	۱	۲	۹۲	۹۱۳	۲۸۳	کمتر از ۰/۱ هکتار
۲۵۱	۱	۵	۱۸	۱۷۸	۳۳۲	۲۱۵	۰/۱ تا کمتر از ۰/۱۲ هکتار
۱۲۰۸۷	۳۲	۱۶۶	۷۳۲	۲۳۲۰	۱۳۰۵۲	۲۵۸۵	۰/۱۲ تا کمتر از ۰/۱۵ هکتار
۲۷۶۳۷	۱۰۰	۳۷۹	۱۸۰۹	۳۴۲۸	۲۹۵۰۷	۴۸۸۵	۰/۱۵ تا کمتر از ۱ هکتار
۲۱۱۸۳۷	۱۳۴۴	۲۷۷۳	۱۶۴۰۷	۱۶۰۷۷	۲۲۳۱۳۵	۲۲۷۴۲	جمع ۱ تا کمتر از ۵ هکتار
۷۳۱۰۸	۳۱۹	۹۶۳	۴۹۸۹	۶۹۱۶	۷۶۹۳۷	۸۶۱۵	۱ تا کمتر از ۲ هکتار
۵۸۲۰۸	۳۶۷	۷۶۵	۴۵۱۸	۲۳۴۷	۶۱۴۱۷	۶۱۰۷	۲ تا کمتر از ۳ هکتار
۴۴۲۱۹	۳۶۱	۶۰۱	۴۸۸۰	۳۲۷۹	۲۸۲۲۲	۴۶۵۵	۳ تا کمتر از ۴ هکتار
۲۴۲۰۲	۲۹۷	۴۲۲	۳۰۲۰	۲۲۲۴	۳۶۵۵۹	۳۳۶۵	۴ تا کمتر از ۵ هکتار
۱۴۴۷۴۵	۱۵۴۸	۱۸۸۹	۱۴۰۷۶	۹۳۳۱	۱۵۱۷۵۸	۱۳۵۱۸	جمع ۵ تا کمتر از ۲۰ هکتار
۵۷۸۲۱	۵۷۹	۷۵۷	۵۴۸۷	۴۰۰۶	۶۰۳۹۰	۵۸۰۶	۵ تا کمتر از ۷/۱۵ هکتار
۳۵۴۸۹	۳۴۴	۴۵۸	۳۲۴۱	۲۱۱۱	۳۷۴۲۲	۲۹۷۵	۷/۱۵ تا کمتر از ۱۰ هکتار
۳۴۲۰۳	۲۳۲	۴۵۴	۲۶۵۸	۲۲۳۱	۳۵۹۴۸	۳۳۷۵	۱۰ تا کمتر از ۱۵ هکتار
۱۷۰۱۲	۱۹۳	۲۱۹	۱۶۹۰	۹۸۳	۱۸۰۰۷	۱۴۶۲	۱۵ تا کمتر از ۲۰ هکتار
۲۷۳۲۲	۲۵۸	۳۴۳	۲۳۲۷	۱۰۴۹	۲۱۱۸۱	۱۶۰۱	جمع ۲۰ تا کمتر از ۵۰ هکتار
۱۰۵۴۰	۱۱۰	۱۲۵	۹۸۶	۴۸۳	۱۰۸۳۳	۷۵۰	۲۰ تا کمتر از ۲۵ هکتار
۱۰۳۶۷	۱۱۲	۱۳۲	۹۴۷	۳۸۹	۱۰۷۴۱	۵۸۵	۲۵ تا کمتر از ۳۵ هکتار
۶۵۲۵	۳۶	۸۶	۴۹۲	۱۷۷	۶۶۲۸	۲۶۵	۳۵ تا کمتر از ۵۰ هکتار
۱۲۰۲۸	۵۱	۱۴۵	۷۶۰	۱۲۸	۱۳۱۳۱	۱۸۱	جمع ۵۰ هکتار و بیشتر
۹۷۳۲	۴۰	۱۱۳	۵۸۰	۱۱۰	۹۸۲۷	۱۵۷	۵۰ تا کمتر از ۱۰۰ هکتار
۲۳۷۱	۷	۳۲	۱۶۰	۱۶	۲۲۸۱	۲۲	۱۰۰ تا کمتر از ۲۰۰ هکتار
.	۴	.	۱۶	۱	.	۱	۲۰۰ تا کمتر از ۵۰۰ هکتار
۲۳	.	//	۲	۱	۲۳	۱	۵۰۰ تا کمتر از ۱۰۰۰ هکتار
.	۱۰۰۰ تا کمتر از ۲۰۰۰ هکتار
.	۲۰۰۰ هکتار و بیشتر



۵۸- تعداد بهره‌برداري، سطح کاشت ساده، تعداد درخت و مقدار تولید سیب برحسب وسعت اراضی کشاورزی (دنباله)
(بهره‌برداري - هکتار - هزار اصله - تن)

(فضای باز)

تولید	کاشت پراکنده			کاشت مجتمع مخلوط (چندمحصولی)			وسعت اراضی کشاورزی	
	تعداد درخت		تعداد بهره‌برداري	تولید	تعداد درخت			تعداد بهره‌برداري
	نهال	بارور			نهال	بارور		
۲۸۲۲	۵۸	۵۸	۸۹۹۹	۱۹۳۵۲	۲۳۹	۳۵۲	۷۰۳۵	جمع
۲۹	۱	۱	۵۴۸	بدون زمین
۴۵۲	۶	۴	۱۹۰۶	۲۵۱۹	۲۰	۲۷	۱۵۰۱	جمع کمتر از ۱ هکتار
۱۲	۱	//	۱۹۵	۲۲	۱	۱	۱۹۶	کمتر از ۰/۱ هکتار
۲۷	//	//	۱۱۲	۶۰	//	۱	۱۲۴	۰/۱ تا کمتر از ۰/۲ هکتار
۱۸۲	۲	۲	۷۵۷	۷۸۳	۶	۱۶	۵۲۰	۰/۲ تا کمتر از ۰/۵ هکتار
۲۳۶	۲	۵	۸۶۱	۱۴۳۲	۱۲	۲۹	۶۶۱	۰/۵ تا کمتر از ۱ هکتار
۱۳۹۷	۲۲	۲۲	۳۰۳۱	۱۹۰۰	۱۳۰	۱۶۱	۲۹۷۳	جمع ۱ تا کمتر از ۵ هکتار
۵۱۸	۸	۱۰	۱۴۶۱	۳۳۱۲	۲۰	۵۴	۱۱۲۸	۱ تا کمتر از ۲ هکتار
۲۶۴	۸	۷	۱۰۷۳	۲۸۲۵	۳۴	۲۶	۷۷۶	۲ تا کمتر از ۳ هکتار
۲۸۸	۷	۶	۸۸۰	۱۷۱۵	۳۶	۳۲	۵۸۷	۳ تا کمتر از ۴ هکتار
۲۲۸	۵	۴	۶۲۸	۲۰۲۹	۲۹	۳۰	۴۶۱	۴ تا کمتر از ۵ هکتار
۸۵۴	۱۹	۱۸	۲۲۲۵	۶۱۵۹	۱۵۵	۱۱۸	۳۱۹۹	جمع ۵ تا کمتر از ۲۰ هکتار
۲۳۹	۹	۸	۱۰۲۲	۲۱۱۰	۶۵	۴۵	۸۵۶	۵ تا کمتر از ۷/۱۵ هکتار
۱۳۳	۴	۴	۴۳۳	۱۷۹۰	۲۶	۲۵	۴۸۵	۷/۱۵ تا کمتر از ۱۰ هکتار
۱۶۹	۴	۴	۵۳۶	۱۳۷۷	۳۳	۲۷	۵۷۹	۱۰ تا کمتر از ۱۵ هکتار
۱۱۴	۲	۲	۲۳۳	۸۸۲	۲۰	۲۱	۲۷۹	۱۵ تا کمتر از ۲۰ هکتار
۸۲	۲	۳	۲۵۳	۶۷۸	۲۳	۱۸	۳۳۳	جمع ۲۰ تا کمتر از ۵۰ هکتار
۴۷	۱	۱	۱۳۲	۲۵۵	۹	۷	۱۵۱	۲۰ تا کمتر از ۲۵ هکتار
۲۸	۱	۱	۸۲	۳۲۷	۱۲	۸	۱۲۳	۲۵ تا کمتر از ۳۵ هکتار
۷	//	//	۲۵	۹۶	۲	۲	۵۸	۳۵ تا کمتر از ۵۰ هکتار
۷	//	//	۲۶	۹۵	۲	۱۰	۲۹	جمع ۵۰ هکتار و بیشتر
۳	//	//	۲۴	۸۹	۲	۱۰	۲۵	۵۰ تا کمتر از ۱۰۰ هکتار
۴	//	//	۲	۶	//	//	۲	۱۰۰ تا کمتر از ۲۰۰ هکتار
.	۲۰۰ تا کمتر از ۵۰۰ هکتار
.	۵۰۰ تا کمتر از ۱۰۰۰ هکتار
.	۱۰۰۰ تا کمتر از ۲۰۰۰ هکتار
.	۲۰۰۰ هکتار و بیشتر

نتایج تفصیلی سرشماری عمومی کشاورزی ۱۳۸۲ - استان آذربایجان غربی ۱۰۳

۵۹ - تعداد بهره‌برداری، سطح کاشت ساده، تعداد درخت و مقدار تولید سیب برحسب وسعت اراضی باغ و قلمستان (بهره‌برداری - هکتار - هزار اصله - تن)

(فضای باز)

تولید	کاشت مجتمع ساده (تک محصولی)				کل		وسعت اراضی باغ و قلمستان
	تعداد درخت		سطح کاشت	تعداد بهره‌برداری	تولید	تعداد بهره‌برداری	
	نهال	بارور					
۴۳۶۰۶۲	۳۳۲۵	۵۲۰۱	۳۶۲۲۳	۳۲۶۰۲	۲۵۸۲۵۸	۴۷۹۵۹	جمع
.	۱۲۸۹	۲۶۶۸	بدون زمین باغ و قلمستان
۷۱۳۵۲	۵۷۱	۱۰۴۰	۵۲۹۰	۱۲۶۸۸	۷۷۵۲۹	۲۱۶۵۱	جمع کمتر از ۱ هکتار
۲۵۷	۶	۷	۲۱	۵۱۹	۶۰۱	۱۴۵۹	کمتر از ۰/۱ هکتار
۱۰۱۲	۱۱	۱۷	۸۱	۷۵۵	۱۳۲۲	۱۲۶۳	۰/۱ تا کمتر از ۰/۲ هکتار
۲۱۲۸۱	۱۲۹	۳۹۰	۱۶۶۶	۵۵۲۶	۲۳۲۷۸	۸۳۰۵	۰/۲ تا کمتر از ۰/۵ هکتار
۲۸۸۰۰	۲۰۵	۷۰۶	۴۲۲۲	۷۸۸۷	۵۲۲۰۸	۱۰۲۲۲	۰/۵ تا کمتر از ۱ هکتار
۲۷۲۸۶۸	۲۲۸۸	۲۵۷۲	۲۳۹۴۱	۱۶۸۲۰	۲۸۶۹۸۶	۲۰۳۴۶	جمع ۱ تا کمتر از ۵ هکتار
۱۱۸۸۰۹	۱۰۱۹	۱۵۷۰	۱۰۴۰۹	۱۰۲۲۰	۱۲۴۱۶۶	۱۲۶۶۰	۱ تا کمتر از ۲ هکتار
۷۷۰۱۷	۶۹۳	۱۰۲۱	۷۰۶۱	۴۰۹۱	۸۰۴۲۲	۲۸۵۹	۲ تا کمتر از ۳ هکتار
۷۹۰۲۲	۵۷۶	۹۸۳	۶۲۷۱	۲۴۱۰	۸۲۳۹۸	۲۸۷۷	۳ تا کمتر از ۵ هکتار
۸۹۷۶۲	۲۷۷	۱۰۸۷	۶۳۰۳	۱۰۷۷	۹۲۳۵۴	۱۲۹۳	جمع ۵ هکتار و بیشتر
۵۶۶۵۵	۳۱۴	۷۰۶	۴۱۱۲	۸۷۰	۵۸۵۷۹	۱۰۵۴	۵ تا کمتر از ۱۰ هکتار
۲۰۵۶۲	۱۲۵	۲۳۹	۱۴۵۹	۱۷۱	۲۱۲۱۵	۲۰۳	۱۰ تا کمتر از ۲۰ هکتار
۷۵۴۴	۳۴	۹۳	۵۱۸	۳۰	۷۵۶۱	۲۲	۲۰ تا کمتر از ۵۰ هکتار
۵۰۰۰	۴	۴۸	۲۱۴	۵	۵۰۰۰	۵	۵۰ هکتار و بیشتر



نتایج تفصیلی سرشماری عمومی کشاورزی ۱۳۸۲ - استان آذربایجان غربی

۵۹ - تعداد بهره‌برداری، سطح کاشت ساده، تعداد درخت و مقدار تولید سیب برحسب وسعت اراضی باغ و قلمستان (دنباله)
(بهره‌برداری - هکتار - هزار اصله - تن)

(فضای باز)

تولید	کاشت پراکنده			کاشت مجتمع مخلوط (چندمحصولی)			وسعت اراضی باغ و قلمستان	
	تعداد درخت		تعداد بهره‌برداری	تولید	تعداد درخت			تعداد بهره‌برداری
	نهال	بارور			نهال	بارور		
۲۸۴۳	۵۸	۵۸	۸۹۹۹	۱۹۳۵۲	۳۳۹	۳۵۲	۷۰۳۵	جمع
۱۳۸۹	۲۸	۲۵	۲۶۶۸	بدون زمین باغ و قلمستان
۹۷۳	۱۱	۱۱	۳۰۵۲	۵۱۰۳	۶۹	۹۸	۴۱۳۸	جمع کمتر از ۱ هکتار
۶۹	۱	۲	۳۰۲	۱۸۲	۲	۵	۶۴۹	کمتر از ۱/۱ هکتار
۷۱	۱	۲	۳۱۴	۲۵۶	۴	۷	۹۱۲	۱/۱ تا کمتر از ۱/۲ هکتار
۴۴۸	۴	۸	۱۴۱۶	۱۵۴۹	۲۲	۳۰	۱۴۴۶	۱/۲ تا کمتر از ۱/۵ هکتار
۳۹۲	۵	۸	۱۰۲۰	۳۱۱۶	۴۰	۵۶	۱۶۳۰	۱/۵ تا کمتر از ۱ هکتار
۴۶۸	۸	۱۲	۱۴۱۷	۱۱۶۷۰	۲۱۱	۱۹۵	۲۴۸۶	جمع ۱ تا کمتر از ۵ هکتار
۳۲۲	۵	۷	۸۵۸	۵۰۲۵	۹۷	۸۷	۱۶۷۸	۱ تا کمتر از ۲ هکتار
۱۰۹	۲	۳	۲۵۲	۲۲۹۶	۶۱	۵۶	۶۱۲	۲ تا کمتر از ۳ هکتار
۳۶	۱	۲	۱۰۷	۳۲۲۰	۵۲	۵۲	۳۹۴	۳ تا کمتر از ۵ هکتار
۱۴	//	۱	۶۲	۲۵۷۸	۵۹	۶۱	۲۱۰	جمع ۵ هکتار و بیشتر
۱۲	//	۱	۴۹	۱۹۱۱	۴۱	۴۰	۱۲۴	۵ تا کمتر از ۱۰ هکتار
۲	//	//	۱۲	۶۵۱	۱۸	۱۳	۳۲	۱۰ تا کمتر از ۲۰ هکتار
//	//	//	۱	۱۷	۱	۸	۳	۲۰ تا کمتر از ۵۰ هکتار
.	۵۰ هکتار و بیشتر

۶۰ - تعداد بهره‌برداري، سطح کاشت ساده، تعداد درخت و مقدار تولید سیب برحسب سن بهره‌بردار

(بهره‌برداري - هکتار - هزار اصله - تن)

(فضای باز)

تولید	کاشت مجتمع ساده (تک محصولی)				کل		سن بهره‌بردار
	تعداد درخت		سطح کاشت	تعداد بهره‌برداري	تولید	تعداد بهره‌برداري	
	نهال	بارور					
۴۴۲۱۷	۳۳۲۸	۵۶۷۸	۳۶۱۱۵	۳۳۵۶۰	۴۵۶۹۹۷	۴۷۸۸۵	جمع
۱۲	//	۱	۲	۴	۱۲	۶	کمتر از ۱۵ ساله
۷۹۹	۱۰	۱۱	۸۳	۸۸	۸۱۶	۱۳۳	۱۵ - ۱۹ ساله
۲۵۹۴	۴۷	۵۴	۴۰۱	۴۵۰	۴۸۲۳	۷۰۸	۲۰ - ۲۴ ساله
۱۲۱۰۵	۱۲۹	۱۷۷	۱۲۴۲	۱۳۳۵	۱۲۷۱۷	۱۹۴۸	۲۵ - ۲۹ ساله
۲۴۲۶۷	۲۴۱	۳۰۴	۲۲۱۳	۲۲۵۸	۲۵۳۷۸	۳۳۴۷	۳۰ - ۳۴ ساله
۳۱۴۶۵	۳۱۰	۴۱۲	۲۹۳۳	۲۹۴۵	۳۲۹۵۰	۴۳۸۵	۳۵ - ۳۹ ساله
۴۰۶۱۳	۴۲۴	۵۴۳	۳۸۶۷	۳۷۵۰	۴۲۹۱۶	۵۷۲۷	۴۰ - ۴۴ ساله
۴۴۲۱۳	۲۹۹	۵۸۴	۳۹۱۲	۳۶۴۹	۴۶۸۵۷	۵۴۹۵	۴۵ - ۴۹ ساله
۵۳۸۰۳	۴۱۴	۷۱۹	۴۹۸۴	۳۹۵۹	۵۶۷۳۴	۵۸۴۵	۵۰ - ۵۴ ساله
۴۱۹۷۷	۲۹۶	۵۴۷	۳۳۰۷	۲۸۵۹	۳۳۸۱۱	۴۰۸۷	۵۵ - ۵۹ ساله
۵۵۹۰۲	۳۵۴	۷۰۲	۴۲۵۴	۳۶۱۷	۵۸۸۴۶	۵۲۳۴	۶۰ - ۶۴ ساله
۴۲۹۵۸	۲۴۶	۵۲۷	۳۲۱۰	۲۶۱۷	۴۵۱۷۸	۳۷۵۳	۶۵ - ۶۹ ساله
۴۱۹۹۶	۲۶۲	۵۵۳	۳۲۶۹	۲۷۷۲	۴۴۰۳۲	۳۹۷۶	۷۰ - ۷۴ ساله
۲۲۳۷۸	۱۰۰	۳۹۴	۱۵۹۹	۱۲۶۵	۲۳۵۰۴	۱۷۸۸	۷۵ - ۷۹ ساله
۱۸۶۹۵	۹۷	۲۳۲	۱۳۳۸	۱۰۰۴	۱۹۴۲۰	۱۴۷۲	۸۰ ساله و بیشتر

۶۰ - تعداد بهره‌برداری، سطح کاشت ساده، تعداد درخت و مقدار تولید سیب برحسب سن بهره‌بردار (دنباله)
(بهره‌برداری - هکتار - هزار اصله - تن)

(قضای باز)

تولید	کاشت پراکنده		تعداد بهره‌برداری	کاشت مجتمع مخلوط (چندمحصولی)			سن بهره‌بردار	
	تعداد درخت			تولید	تعداد درخت			تعداد بهره‌برداری
	نهال	بارور			نهال	بارور		
۲۸۲۲	۵۲	۵۸	۱۹۸۷	۱۹۳۲۸	۳۳۷	۲۵۳	۷۰۱۶	جمع
۰	//	۰	۱	۰	//	۰	۲	کمتر از ۱۵ ساله
۱۰	//	//	۳۶	۷	//	//	۱۱	۱۵ - ۱۹ ساله
۵۱	۱	۱	۱۷۷	۱۷۸	۳	۳	۹۲	۲۰ - ۲۴ ساله
۱۱۶	۲	۲	۴۰۰	۴۹۵	۱۳	۱۱	۲۴۵	۲۵ - ۲۹ ساله
۱۲۳	۵	۳	۶۴۳	۹۸۸	۲۵	۱۹	۴۶۶	۳۰ - ۳۴ ساله
۲۲۰	۷	۴	۹۰۳	۱۲۵۵	۲۸	۲۲	۶۰۱	۳۵ - ۳۹ ساله
۳۲۲	۷	۶	۱۱۹۶	۱۹۸۱	۳۲	۲۵	۸۷۰	۴۰ - ۴۴ ساله
۳۲۴	۷	۷	۱۰۸۶	۲۲۰۱	۲۹	۲۹	۸۹۹	۴۵ - ۴۹ ساله
۲۶۵	۷	۷	۱۰۹۱	۲۵۶۸	۵۱	۴۲	۸۸۰	۵۰ - ۵۴ ساله
۳۰۱	۵	۵	۷۰۵	۱۵۳۴	۲۱	۲۸	۵۸۸	۵۵ - ۵۹ ساله
۳۰۱	۶	۶	۹۰۷	۲۶۴۳	۲۲	۲۹	۷۸۴	۶۰ - ۶۴ ساله
۲۰۰	۵	۵	۶۲۱	۲۰۲۰	۲۶	۳۱	۵۶۵	۶۵ - ۶۹ ساله
۲۵۹	۴	۵	۶۶۲	۱۸۲۷	۲۳	۳۶	۵۹۲	۷۰ - ۷۴ ساله
۱۲۲	۱	۲	۲۸۸	۱۰۰۵	۱۳	۱۴	۲۵۷	۷۵ - ۷۹ ساله
۱۰۰	۱	۲	۲۷۲	۶۲۶	۸	۱۴	۲۱۲	۸۰ ساله و بیشتر

۶۱ - تعداد بهره‌برداری، سطح کاشت ساده، تعداد درخت و مقدار تولید گلابی برحسب شهرستان

(بهره‌برداری - هکتار - هزار اصله - تن)

(فضای باز)

تولید	کاشت مجتمع ساده (تک محصولی)				کل		شهرستان
	تعداد درخت		سطح کاشت	تعداد بهره‌برداری	تولید	تعداد بهره‌برداری	
	نهال	بارور					
۷۸۵	۷	۲۶	۹۸	۱۶۳	۲۵۳۷	۱۰۸۵۶	آذربایجان غربی
۲۶۰	۱	۲	۱۹	۵۸	۱۹۳۲	۴۸۴۸	ارومیه
۲۷	//	//	۳	۵	۹۵	۴۷۵	اشنویه
۲۵	۰	۱	۲	۶	۲۸	۷۵	بوکان
۲۵	//	۱	۵	۷	۴۳	۱۴۸	بیرانشهر
۱۱	۱	//	۶	۱۳	۱۰۶	۴۱۰	تکاب
۰	۰	۰	۰	۰	//	۹	چالدران
۹۲	//	۱۰	۱۵	۱۶	۴۸۰	۱۰۷۶	خوی
۲۰	۲	۳	۸	۱۶	۵۱۶	۱۹۸۴	سردشت
۲۱	۰	۱	۳	۲	۲۸۴	۷۵۶	سلماس
⊙	⊙	⊙	⊙	۱	۴۳	۲۱۹	شاهین دژ
۷	//	//	۱	۳	۲۳	۲۰۴	ماکو
۲۲۰	۲	۲	۲۸	۲۰	۲۶۳	۲۳۱	مهاباد
۵۱	//	۱	۴	۹	۱۴۵	۲۰۶	میاندوآب
۳۰	//	//	۳	۶	۵۷	۱۳۶	نقده



۶۱ - تعداد بهره‌برداری، سطح کاشت ساده، تعداد درخت و مقدار تولید گلابی برحسب شهرستان (دنباله)
(بهره‌برداری - هکتار - هزار اصله - تن)

(فضای باز)

تولید	کاشت پراکنده			تولید	کاشت مجتمع مخلوط (چندمحصولی)			شهرستان
	تعداد درخت		تعداد بهره‌برداری		تعداد درخت		تعداد بهره‌برداری	
	تهال	بارور			تهال	بارور		
۱۷۱۷	۴	۴۴	۸۲۸۱	۱۰۲۵	۱۱	۳۰	۲۴۲۰	آذربایجان غربی
۸۲۵	۳	۱۴	۳۹۳۷	۲۳۷	۲	۷	۸۱۷	ارومیه
۶۶	۱	۱	۲۳۸	۷	//	//	۲۲	اشنویه
۵	//	//	۳۶	۸	//	//	۲۳	بوکان
۱۳	//	//	۱۱۳	۵	//	//	۱۸	پیرانشهر
۲۰	//	۱	۱۹۵	۷۵	۱	۳	۲۰۳	تکاب
//	//	//	۶	//	//	//	۳	چالدران
۷۳	۱	۳	۶۰۹	۲۱۵	۱	۱۰	۴۵۱	خوی
۲۲۲	۱	۱۸	۱۶۹۵	۷۴	۱	۵	۲۷۵	سردشت
۲۰۴	۱	۲	۶۶۴	۵۹	//	۲	۸۸	سلماس
۹	//	//	۱۳۲	۳۲	۱	۱	۸۶	شاهین دژ
۵	//	//	۷۰	۲۲	۱	۱	۱۳۲	ماکو
۲۶	//	۱	۱۲۲	۱۷	//	۱	۷۱	مهاباد
۱۷	//	//	۱۳۶	۷۸	۲	۱	۱۶۱	میاندوآب
۲۲	//	//	۱۱۱	۴	//	//	۲۰	نقده

۶۲ - تعداد بهره‌برداری، سطح کاشت ساده، تعداد درخت و مقدار تولید به برحسب شهرستان

(بهره‌برداری - هکتار - هزار اصله - تن)

(فضای باز)

شهرستان	کل		کاشت مجتمع ساده (تک محصولی)			
	تعداد بهره‌برداری	تولید	تعداد بهره‌برداری	سطح کاشت	تعداد درخت	
					نخال	بارور
آذربایجان غربی	۳۵۸۴	۴۷۹	۱۶	۹	۲	۴۴
ارومیه	۱۹۲۸	۲۰۲	۳	۱	//	۶
اشنویه	۸۸	۷
یوکان	۲۰	۶۲	۱	۵	۵	۵
پیرانشهر	۱۶	۲
تکاب	۱۲۲	۱۸	۴	۱	//	۴
چالدران	۱	۵
خوی	۲۲۹	۹
سردشت	۴۲۳	۲۹
سلماس	۱۴۷	۱۲
شاهین دژ	۱۳۵	۱۳
ماکو	۶۲	۲	۱	۵	۵	۵
مهاباد	۱۰۲	۶۷	۳	۲	//	۲۵
میاندوآب	۲۳۱	۲۲	۲	۵	۵	۵
نقده	۶۱	۱۱	۲	۵	۵	۵

۶۲- تعداد بهره‌برداری، سطح کاشت ساده، تعداد درخت و مقدار تولید به برحسب شهرستان (دنباله)
(بهره‌برداری - هکتار - هزار اصله - تن)

(فضای باز)

تولید	کاشت پراکنده			کاشت مجتمع مخلوط (چندمحصولی)				شهرستان
	تعداد درخت		تعداد بهره‌برداری	تولید	تعداد درخت		تعداد بهره‌برداری	
	نهال	بارور			نهال	بارور		
۲۶۱	۲	۹	۲۷۶۲	۱۷۵	۳	۶	۱۰۷	آذربایجان غربی
۱۵۹	۱	۵	۱۶۳۱	۳۸	۱	۱	۲۹۵	ارومیه
۵	//	//	۷۵	۲	//	//	۱۲	اشنویه
۱	//	//	۶	۵۸	//	۱	۲۳	بوکان
۱	//	//	۱۲	۲	//	//	۴	بیرانشهر
۵	//	//	۵۷	۹	//	۱	۶۱	نکب
.	.	.	.	⊙	⊙	⊙	۱	چالدران
۶	//	//	۱۷۳	۲	//	//	۶۶	خوی
۳۰	//	۲	۳۳۵	۹	//	۱	۸۸	سردشت
۸	//	//	۱۲۰	۵	//	//	۲۷	سلماس
۵	//	//	۸۵	۷	//	۱	۵۱	شاهین دژ
۱	//	//	۲۴	۱	//	//	۳۷	ماکو
۲۱	//	۱	۶۸	۲۱	//	۱	۳۱	مهاباد
۱۳	//	//	۱۲۵	۱۸	۱	//	۱۰۴	میاندوآب
۷	//	//	۵۳	۱	//	//	۶	نقده

۶۳- تعداد بهره‌برداری، سطح کاشت ساده، تعداد درخت و مقدار تولید گیلاس و آلبالو برحسب شهرستان (بهره‌برداری - هکتار - هزار اصله - تن)

(فضای باز)

شهرستان	کل		کاشت مجتمع ساده (تک محصولی)				
	تعداد بهره‌برداری	تولید	تعداد بهره‌برداری	تعداد درخت		سطح کاشت	
				پارور	نهال		
تولید	تولید	تولید	تولید	تولید	تولید	تولید	
آذربایجان غربی	۱۴۷۲۵	۶۷۶۷	۵۸۸	۳۲۱	۷۹	۳۴	۱۴۱۷
ارومیه	۷۰۴۱	۱۷۴۰	۱۳۵	۵۲	۸	۶	۳۱۸
اشنویه	۶۵۷	۳۹۶	۳۲	۲۶	۴	۱	۲۱۵
بوکان	۳۲۴	۲۳۹	۶۲	۳۱	۱۱	۴	۱۲۹
پیرانشهر	۱۵۵	۶	۶	۴	۰	۱	۰
نکب	۵۴۹	۴۴۸	۲۶	۲۶	۷	۲	۹۳
چالدران	۱۲۷	۴	۱	۰	۰	۰	۰
جوی	۲۹۲۴	۳۱۹۹	۱۲۴	۸۶	۲۲	۸	۳۲۰
سردشت	۲۵۷	۲۴	۱	۰	۰	۰	۰
سلماس	۹۳۹	۸۴	۱	۰	۰	۰	۰
شاهین دژ	۳۹۱	۲۵	۱	۰	۰	۰	۰
ماکو	۳۸۱	۳۱	۵	۱	//	//	۲
مهاباد	۶۱۳	۴۹۳	۱۴۳	۸۵	۲۶	۱۰	۳۰۸
میاندوآب	۲۳۹	۲۴	۸	۴	۱	//	۷۷
نقده	۱۴۲	۱۵	۳	۲	//	//	۲



۶۳ - تعداد بهره‌برداری، سطح کاشت ساده، تعداد درخت و مقدار تولید گیلان و آلبالو برحسب شهرستان (دنباله)
(بهره‌برداری - هکتار - هزار اصله - تن)

(فضای باز)

تولید	کاشت پراکنده			تولید	کاشت مجتمع مخلوط (چندمحصولی)			شهرستان
	تعداد درخت		تعداد بهره‌برداری		تعداد درخت		تعداد بهره‌برداری	
	نهال	بارور			نهال	بارور		
۲۹۲۹	۸۲	۲۸۱	۱۰۵۰۱	۲۴۰۱	۵۴	۱۶۵	۲۸۹۹	آذربایجان غربی.....
۷۵۶	۱۳	۲۷	۵۲۸۰	۶۶۶	۱۶	۱۸	۱۵۲۹	ارومیه.....
۸۹	۲	۲	۵۵۳	۹۲	۲	۳	۷۲	اشنویه.....
۲۸	۱	۱	۱۴۶	۸۳	۳	۷	۱۲۰	بوکان.....
۲	//	//	۱۲۱	۴	//	۱	۲۸	پیرانشهر.....
۲۲	۱	۱	۲۰۴	۲۲۳	۴	۲۱	۲۰۲	تکاب.....
۲	۱	//	۱۱۶	۲	//	//	۱۱	چالدران.....
۱۸۶۲	۵۹	۲۳۷	۲۰۴۹	۱۰۱۶	۱۷	۹۹	۹۳۴	خوی.....
۲۵	//	۱	۱۷۷	۹	۳	۱	۷۹	سردشت.....
۷۱	۲	۳	۸۵۴	۱۳	۱	۱	۸۴	سلماس.....
۱۱	//	۱	۲۸۰	۲۲	۱	۱	۱۱۰	شاهین دژ.....
۲	//	//	۱۲۶	۲۶	۱	۲	۲۵۷	ماکو.....
۶۵	۲	۶	۲۸۹	۱۲۱	۴	۱۰	۱۹۲	مهاباد.....
۵	//	//	۹۲	۱۰	۲	//	۱۳۹	میاندوآب.....
۱۰	//	//	۱۱۵	۴	//	۱	۲۵	نقده.....

۶۴ - تعداد بهره‌برداری، سطح کاشت ساده، تعداد درخت و مقدار تولید زردآلو و قیسی برحسب شهرستان (بهره‌برداری - هکتار - هزار اصله - تن)

(فضای باز)

تولید	کاشت مجتمع ساده (تک محصولی)				کل		شهرستان
	تعداد درخت		سطح کاشت	تعداد بهره‌برداری	تولید	تعداد بهره‌برداری	
	نهال	بارور					
۱۰۷۵۴	۲۹۳	۲۸۵	۲۲۸۰	۴۱۰۲	۲۰۲۸۱	۲۶۵۹۸	آذربایجان غربی
۸۰۸۸	۱۹۵	۱۹۴	۱۵۱۰	۲۷۵۰	۱۳۷۷۷	۱۳۱۹۶	ارومیه
۴۲	۳	۱	۱۵	۲۴	۲۵۰	۱۰۵۶	اشویه
۵۴۲	۱۳	۹	۵۲	۱۲۷	۸۶۱	۷۶۰	بوکان
۵۰	۵	۱	۳۰	۵۹	۱۲۲	۵۷۶	بیرانشهر
۲۲۴	۹	۱۱	۹۶	۱۷۰	۶۲۹	۱۰۴۲	تکاب
۴	//	//	۲	۶	۱۶	۸۱	چالدران
۱۳۳	۸	۱۲	۷۳	۱۲۴	۸۱۶	۲۲۷۲	خوی
۱	۱	//	۲	۶	۱۰۸	۹۰۵	سرسخت
۱۴۸	۱۳	۶	۷۷	۹۵	۴۹۴	۱۸۲۸	سلماس
۸۷	۲	۲	۲۵	۴۲	۴۵۷	۱۰۷۵	شاهین دژ
۲۹۱	۱۹	۹	۱۰۴	۱۵۷	۴۶۵	۹۷۹	ماکو
۳۷۸	۱۲	۱۲	۱۰۹	۲۵۹	۸۶۴	۱۳۳۵	مهاباد
۵۵۲	۷	۱۹	۱۲۵	۱۹۱	۹۹۲	۹۵۳	میاندوآب
۲۰۴	۶	۶	۶۱	۹۳	۳۲۶	۲۳۸	نقده



۶۴- تعداد بهره‌برداری، سطح کاشت ساده، تعداد درخت و مقدار تولید زردآلو و قیسی برحسب شهرستان (دنباله)
(بهره‌برداری - هکتار - هزار اصله - تن)

(فضای باز)

تولید	کاشت پراکنده			کاشت مجتمع مخلوط (چندمحصولی)				شهرستان
	تعداد درخت		تعداد بهره‌برداری	تولید	تعداد درخت		تعداد بهره‌برداری	
	نهال	بارور			نهال	بارور		
۳۲۰۳	۶۴	۸۲	۱۵۳۰۷	۶۱۲۵	۱۸۰	۱۶۷	۷۳۳۴	آذربایجان غربی
۱۸۰۶	۳۰	۲۵	۷۲۲۵	۳۸۸۳	۱۰۷	۸۴	۳۳۳۱	ارومیه
۱۶۲	۴	۳	۹۴۸	۴۶	۱	۱	۸۵	اشنویه
۱۲۲	۱	۳	۳۶۷	۱۹۷	۳	۵	۲۶۹	بوکان
۴۹	۲	۱	۴۲۲	۲۶	۲	۱	۸۵	پیرانشهر
۶۷	۱	۳	۴۳۵	۲۲۸	۶	۱۲	۴۴۲	تکاب
۲	۱	//	۵۹	۱۰	۱	//	۱۷	چالدران
۳۹۸	۹	۱۶	۱۴۶۶	۳۸۵	۱۲	۲۰	۷۸۷	خوی
۸۱	۱	۳	۶۷۴	۲۵	۲	۲	۲۲۵	سردشت
۲۴۰	۷	۶	۱۴۸۷	۱۰۶	۱۳	۴	۲۵۳	سلماس
۱۳۱	۱	۳	۶۹۹	۲۳۹	۵	۱۰	۳۳۴	شاهین دژ
۴۴	۲	۲	۳۱۵	۱۳۰	۶	۶	۵۱۰	ماکو
۱۵۷	۳	۴	۶۱۹	۳۳۹	۸	۱۰	۴۶۸	میله‌باد
۵۳	۱	۲	۳۱۹	۳۹۰	۱۱	۱۲	۴۴۶	میاندوآب
۹۱	۱	۲	۲۷۲	۳۱	۱	۱	۷۲	نقده

۶۵ - تعداد بهره‌برداری، سطح کاشت ساده، تعداد درخت و مقدار تولید هلو، شلیل و شفتالو برحسب شهرستان (بهره‌برداری - هکتار - هزار اصله - تن)

(فضای باز)

تولید	کاشت مجتمع ساده (تک محصولی)				کل		شهرستان
	تعداد درخت		سطح کاشت	تعداد بهره‌برداری	تولید	تعداد بهره‌برداری	
	نهال	بارور					
۲۲۱۲	۷۶	۷۲	۴۱۷	۷۱۴	۸۹۹۵	۱۳۱۳۷	آذربایجان غربی
۱۵۵۹	۲۴	۲۲	۲۵۲	۵۹۷	۵۵۹۲	۸۱۸۸	ارومیه
۶	//	//	۲	۳	۱۷۲	۶۰۲	اشنویه
۱۸	۵	۱	۱۳	۲۰	۱۵۲	۱۴۴	بوکان
۱۱	۲	//	۸	۱۶	۳۲	۱۹۴	پیرانشهر
⊙	⊙	⊙	⊙	۲	۶	۱۲۲	تکاب
⊙	⊙	⊙	⊙	۱	//	۱۹	چالدران
⊙	⊙	⊙	⊙	۱	۶۷	۳۲۲	خوی
۲۵	۳	۲	۱۳	۱۴	۹۳	۵۰۳	سردشت
۴	۱	//	۲	۵	۲۴۲	۹۸۲	سلماس
۱	۴	//	۱۰	۱۳	۱۰۷	۳۶۳	شاهین دژ
⊙	⊙	⊙	⊙	۱	۹	۱۲۸	ماکو
۱۱۲	۷	۴	۳۹	۵۰	۹۲۸	۵۹۶	مهاباد
۳۹۸	۸	۲۰	۵۸	۵۹	۱۳۹۴	۷۳۵	میاندوآب
۷۲	۲	۲	۱۷	۱۳	۱۸۳	۲۰۹	نقده



نتایج تفصیلی سرشماری عمومی کشاورزی ۱۳۸۲ - استان آذربایجان غربی

۶۵ - تعداد بهره‌برداری، سطح کاشت ساده، تعداد درخت و مقدار تولید هلو، شلیل و شفتالو برحسب شهرستان (دنباله)
(بهره‌برداری - هکتار - هزار اصله - تن)

(فضای باز)

تولید	کاشت پراکنده			کاشت مجتمع مخلوط (چندمحصولی)				شهرستان
	تعداد درخت		تعداد بهره‌برداری	تولید	تعداد درخت		تعداد بهره‌برداری	
	نهال	بارور			نهال	بارور		
۱۵۶۴	۶۴	۴۶	۷۸۷۰	۵۲۱۹	۲۳۶	۱۶۳	۴۵۰۹	آذربایجان غربی
۱۰۶۲	۳۷	۳۰	۴۹۵۶	۲۹۷۱	۱۰۶	۷۷	۲۶۶۲	ارومیه
۶۶	۴	۲	۵۰۲	۱۰۰	۱۵	۳	۹۷	اشنویه
۳	//	//	۲۸	۱۳۱	۲	۴	۷۵	بوکان
۴	۱	//	۱۳۷	۱۷	۴	۲	۴۱	پیرانشهر
۳	//	//	۷۰	۲	//	//	۵۱	تکاب
//	//	//	۱۴	//	//	//	۴	چالدران
۸	۱	//	۱۶۲	۵۸	۲	۳	۱۶۹	خوی
۳۸	۲	۲	۳۳۹	۳۰	۷	۳	۱۵۱	سردشت
۱۸۸	۱۰	۶	۸۳۶	۵۰	۱۰	۲	۱۴۸	سلمس
۱۱	۱	//	۲۱۱	۹۵	۷	۴	۱۴۲	شاهین دژ
۲	//	//	۳۷	۷	۱	//	۱۱۰	ماکو
۶۷	۴	۲	۲۳۲	۷۶۸	۳۷	۲۳	۳۱۵	مهاباد
۸۰	۲	۲	۱۹۷	۹۱۵	۲۸	۲۸	۲۸۰	میاندوآب
۳۲	۲	۱	۱۳۱	۷۵	۶	۳	۶۵	نقده

۶۶- تعداد بهره‌برداری، سطح کاشت ساده، تعداد درخت و مقدار تولید انواع آلو و گوجه برحسب شهرستان (بهره‌برداری - هکتار - هزار اصله - تن)

(فضای باز)

تولید	کاشت مجتمع ساده (تک محصولی)			تعداد بهره‌برداری	کل		شهرستان
	تعداد درخت		سطح کاشت		تولید	تعداد بهره‌برداری	
	نهال	بارور					
۱۵۲۸	۳۷	۴۳	۲۴۸	۵۱۳	۲۹۵۰	۱۱۲۶۰	آذربایجان غربی.....
۹۳۲	۲۰	۲۶	۱۴۵	۳۲۷	۲۷۵۸	۶۰۶۸	ارومیه.....
⊙	⊙	⊙	⊙	۲	۴۳	۲۳۳	اشنویه.....
⊙	⊙	⊙	⊙	۲	۹	۲۹	یوکان.....
۳۳	//	۱	۴	۵	۳۸	۶۷	پیرانشهر.....
۵	//	//	۱	۷	۵۶	۳۶۱	نکده.....
⊙	⊙	⊙	⊙	۲	۲	۲۳	چلدران.....
۱۲	//	//	۱	۴	۲۶۳	۱۱۷۳	خوی.....
⊙	⊙	⊙	⊙	۱	۲۵	۲۰۹	سردشت.....
۶۴	۳	۲	۲۰	۲۸	۲۵۸	۱۰۶۱	سلماس.....
۲۶	۱	۱	۸	۱۴	۱۳۵	۴۳۱	شاهین دژ.....
۲	//	//	۱	۳	۲۹	۲۵۰	ماکو.....
۱۰۷	۱	۳	۸	۱۳	۲۰۳	۲۸۲	مهاباد.....
۳۹۱	۱۱	۱۰	۵۷	۸۳	۱۱۰۸	۷۲۸	میاندوآب.....
⊙	⊙	⊙	⊙	۲	۲۲	۱۲۴	نقده.....



۶۶ - تعداد بهره‌برداران، سطح کاشت ساده، تعداد درخت و مقدار تولید انواع آلو و گوجه برحسب شهرستان (دنباله)
(بهره‌برداران - هکتار - هزار اصله - تن)

(فضای باز)

تولید	کاشت پراکنده			کاشت مجتمع مخلوط (چندمحصولی)			شهرستان	
	تعداد درخت		تعداد بهره‌برداران	تولید	تعداد درخت			تعداد بهره‌برداران
	نهال	بارور			نهال	بارور		
۱۱۸۶	۲۳	۳۰	۷۴۲۲	۲۱۸۷	۶۹	۶۰	آذربایجان غربی	
۷۶۱	۱۱	۱۶	۲۱۰۲	۱۰۶۶	۳۷	۲۸	ارومیه	
۳۶	۱	۱	۳۸۸	۷	//	//	اشنویه	
۳	//	//	۲۱	۶	//	//	بوکان	
۴	//	//	۵۹	۱	//	//	پیرانشهر	
۱۵	//	۱	۱۶۶	۳۶	۱	۲	تکاب	
۱	۱	//	۱۵	۱	//	//	چالدران	
۷۵	۱	۲	۷۱۳	۱۷۷	۲	۷	خوی	
۱۹	//	۱	۱۵۲	۶	۱	//	سردشت	
۱۳۱	۵	۳	۹۱۹	۶۳	۴	۲	سلماس	
۲۵	۱	۱	۲۹۴	۸۵	۲	۲	شاهین دژ	
۵	//	//	۹۷	۲۰	۱	۱	ماکو	
۵۱	۱	۱	۱۸۳	۲۵	۱	۲	مهاباد	
۲۲	۱	۲	۲۱۵	۶۷۲	۱۹	۱۵	میاندوآب	
۱۶	//	//	۹۸	۳	//	۱	نقده	

۶۷ - تعداد بهره‌برداری، سطح کاشت ساده، تعداد درخت و مقدار تولید انجیر آبی برحسب شهرستان

(بهره‌برداری - هکتار - هزار اصله - تن)

(فضای باز)

شهرستان	کل		کاشت مجتمع ساده (تک محصولی)		
	تعداد بهره‌برداری	تولید	تعداد بهره‌برداری	تعداد درخت	
				سطح کاشت	نهال
آذربایجان غربی	۱۵۸۲	۱۳۹	۳	//	//
ارومیه	۶۰۲	۱۴	۰	۰	۰
اشنویه	۳	۰	۰	۰	۰
بوکان	۲	۰	۰	۰	۰
پیرانشهر	۱۴	//	۰	۰	۰
نکاب	۳	//	۰	۰	۰
چاندران	۵	۰	۰	۰	۰
خوی	۱۵۲	۳	۰	۰	۰
سردشت	۵۲۸	۱۱۹	۲	⊗	⊗
سلماس	۲۸	//	۰	۰	۰
شاهین دژ	۷۲	۱	۰	۰	۰
ماکو	۸۴	۱	۰	۰	۰
مهاباد	۳۵	۱	۰	۰	۰
میاندوآب	۳۱	۱	۱	⊗	⊗
نقده	۶	//	۰	۰	۰



۶۷- تعداد بهره‌برداری، سطح کاشت ساده، تعداد درخت و مقدار تولید آنجیر آبی برحسب شهرستان (دنباله)
(بهره‌برداری - هکتار - هزار اصله - تن)

(فضای باز)

تولید	کاشت پراکنده			کاشت مجتمع مخلوط (چندمحصولی)			شهرستان	
	تعداد درخت		تعداد بهره‌برداری	تولید	تعداد درخت			تعداد بهره‌برداری
	نهال	بارور			نهال	بارور		
۸۷	۲	۸	۱۲۳۶	۵۰	۲	۶	آذربایجان غربی	
۱۱	//	//	۵۲۲	۲	//	//	ارومیه	
⊙	⊙	⊙	۲	⊙	⊙	⊙	اشنویه	
.	//	.	۳	⊙	⊙	⊙	بوکن	
//	//	//	۱۴	.	.	.	پیرقشهر	
⊙	⊙	⊙	۲	⊙	⊙	⊙	تکاب	
.	//	.	۲	⊙	⊙	⊙	چالدران	
۲	//	//	۱۳۶	۱	//	//	خوی	
۷۲	۱	۸	۲۷۰	۴۲	۲	۶	سردشت	
//	//	//	۲۶	//	//	//	سلماس	
//	//	//	۶۲	//	//	//	شاهین دژ	
//	//	//	۳۰	۱	//	//	ماکو	
//	//	//	۲۷	//	//	//	میهاد	
۱	//	//	۲۲	//	//	//	میاندوآب	
//	//	//	۶	.	.	.	نقده	

۱۲۱ نتایج تفصیلی سرشماری عمومی کشاورزی ۱۳۸۲ - استان آذربایجان غربی

۶۸ - تعداد بهره‌برداری، سطح کاشت ساده، تعداد درخت و مقدار تولید انار برحسب شهرستان (بهره‌برداری - هکتار - هزار اصله - تن)

(فضای باز)

تولید	کاشت مجتمع ساده (تک محصولی)			کل		شهرستان	
	تعداد درخت		سطح کاشت	تعداد بهره‌برداری	تولید		تعداد بهره‌برداری
	نهای	بارور					
۴۹	//	۹	۱۶	۳۲	۳۸۷	۱۵۹۰	آذربایجان غربی
۲	//	//	۱	۲	۲۲	۶۴۵	ارومیه
.	۵	۱	اشنویه
.	۲	بوکان
.	//	۵	پیرانشهر
.	تکاب
.	چالدران
.	۱	۱۰۱	خوی
۴۶	//	۹	۱۶	۲۹	۳۶۰	۶۲۹	سردشت
.	۲	۲۸	سلماس
.	//	۵۰	شاهین دژ
.	//	۵۰	ماکو
.	//	۲۷	مهاباد
.	۱	۳۲	میلندوآب
.	//	۹	نقده



۶۸ - تعداد بهره‌برداری، سطح کاشت ساده، تعداد درخت و مقدار تولید انار بر حسب شهرستان (دنباله)
(بهره‌برداری - هکتار - هزار اصله - تن)

(فضای یاز)

شهرستان	کاشت مجتمع مخلوط (چند محصولی)			کاشت پراکنده			تولید
	تعداد بهره‌برداری	تعداد درخت		تعداد بهره‌برداری	تعداد درخت		
		بازور	نهال		بازور	نهال	
آذربایجان غربی	۳۲۱	۱۲	۲	۱۲۴۲	۳۰	۳	۲۳۹
ارومیه	۷۱	//	//	۵۷۳	۱	//	۱۷
اشنویه	۰	۰	۰	۱	۵	۵	۵
بوکان	۱	۵	۵	۳	۰	//	۰
پیرانشهر	۰	۰	۰	۵	//	//	//
تکاب	۰	۰	۰	۰	۰	۰	۰
چالدران	۰	۰	۰	۰	۰	۰	۰
خوی	۱۲	//	//	۸۹	//	//	۱
سردشت	۱۷۷	۱۲	۲	۴۲۲	۲۹	۲	۲۱۸
سلماس	۱۰	//	//	۲۸	//	//	۱
شاهین دژ	۷	//	//	۴۳	//	//	//
ماکو	۲۰	//	//	۲۰	//	//	//
مهاباد	۲	//	//	۲۴	//	//	//
میاندوآب	۱	//	//	۲۳	//	//	۱
نقده	۱	۵	۵	۸	//	//	//

۶۹- تعداد بهره‌برداری، سطح کاشت ساده، تعداد درخت و مقدار تولید بادام آبی برحسب شهرستان (بهره‌برداری - هکتار - هزار اصله-تن)

(فضای باز)

شهرستان	کل		کاشت مجتمع ساده (تک محصولی)		
	تعداد بهره‌برداری	تولید	تعداد بهره‌برداری	تعداد درخت	
				سطح کاشت	بارور
آذربایجان غربی	۶۹۸۶	۱۱۵۲	۱۲۶۷	۱۱۶	۲۰۲
ارومیه	۲۲۹۶	۲۸۱	۲۸۸	۲۴	۹
اشنویه	۱۷۰	۹	۲۳	۱	۱۰
بوکان	۳۰۱	۷۵	۱۰۴	۹	۲۰
پیرانشهر	۱۸۷	۶	۷۹	۲	۲۰
تکاب	۳۲۹	۲۹	۲۳	۱	۷
چالدران	۸	//	۰	۰	۰
خوی	۴۱۰	۵۰	۱۱	۲	۲
سردشت	۱۴۶	۱۴	۱۲	۱	۲
سلماس	۲۹۴	۵۲	۵۸	۸	۳
شاهین دژ	۱۰۰۳	۲۵۲	۲۵۶	۲۹	۲۶
مکو	۲۰۰	۲۰	۱۲	۱	۱۵
مهاباد	۵۲۴	۲۲۵	۲۰۴	۲۱	۵۰
میاندوآب	۷۷۹	۱۳۶	۱۱۲	۱۵	۱۲
نقده	۱۴۰	۲	۵۶	۱	۱۶

تایج تفصیلی سرشماری عمومی کشاورزی ۱۳۸۲ - استان آذربایجان غربی

۶۹- تعداد بهره‌برداری، سطح کاشت ساده، تعداد درخت و مقدار تولید بادام آبی برحسب شهرستان (دنباله)

(بهره‌برداری - هکتار - هزار اصله - تن)

(فضای باز)

شهرستان	کاشت پراکنده			کاشت مجتمع مخلوط (چندمحصولی)			تولید	
	تعداد درخت		تعداد بهره‌برداری	تعداد درخت		تعداد بهره‌برداری		
	نهال	بارور		نهال	بارور			
آذربایجان غربی.....	۱۸۵	۲۳	۱۴	۳۷۱۳	۳۰۹	۶۷	۴۵	۲۰۳۸
ارومیه.....	۹۵	۴	۷	۱۸۱۱	۳۰	۴	۴	۲۱۴
اشنویه.....	۲	۱	//	۱۰۶	۵	۱	//	۲۱
بوکان.....	۵	۱	//	۶۶	۲۹	۷	۳	۱۳۱
پیرانشهر.....	۱	۱	//	۷۵	۲	۱	//	۲۳
تکاب.....	۳	۱	//	۸۹	۲۴	۴	۲	۱۹۹
چالدران.....	۰	//	۰	۴	//	۱	//	۴
خوی.....	۲۲	۳	۲	۲۳۶	۲۶	۵	۷	۱۶۴
سردشت.....	۶	۱	۱	۸۷	۵	۱	۱	۲۸
سلماس.....	۷	۱	۱	۱۵۲	۶	۳	۱	۸۵
شاهین دژ.....	۱۷	۷	۳	۴۵۱	۸۳	۲۱	۱۲	۳۰۷
ماکو.....	۷	۱	//	۸۰	۳	۱	//	۱۰۹
مهاباد.....	۴	۱	۱	۱۴۸	۴۱	۹	۷	۱۷۶
میاندوآب.....	۱۳	۱	۱	۲۱۲	۵۵	۷	۸	۲۳۰
نقده.....	۱	۱	//	۶۷	//	۱	//	۱۸

۷- تعداد بهره‌برداری، سطح کاشت ساده، تعداد درخت و مقدار تولید بادام دیم برحسب شهرستان

(بهره‌برداری - هکتار - هزار اصله - تن)

(فضای باز)

تولید	کاشت مجتمع ساده (تنگ محصولی)				کل		شهرستان
	تعداد درخت		سطح کاشت	تعداد بهره‌برداری	تولید	تعداد بهره‌برداری	
	نهال	بارور					
۱۲	۳۶	۲۶	۲۹۰	۳۱۸	۱۵۶	۱۳۰۳	آذربایجان غربی
۶۲	۱۰	۱۷	۱۵۲	۲۳۰	۷۸	۳۷۰	ارومیه
۰	۲	//	۹	۵	۰	۷	اشنویه
⊖	⊖	⊖	⊖	۱	۱	۱۶	توکلان
۰	۷	//	۳۴	۲۰	//	۲۴	پیرانشهر
⊖	⊖	⊖	⊖	۱	۲	۶	تکاب
۰	۰	۰	۰	۰	⊖	۲	چاندران
۰	۰	۰	۰	۰	۱	۴	خوی
۴	۲	۱	۱	۸	۵۳	۷۴۳	سردشت
۰	۱	۰	۲	۴	//	۱۰	سلماس
⊖	⊖	⊖	⊖	۲	۱	۱۱	شاهین دژ
۰	۰	۰	۰	۰	//	۶	ماکو
۷	۳	۳	۱۹	۲۲	۱۲	۶۳	مهاباد
//	//	//	۳	۳	۱	۱۵	میاندوآب
۷	۱۰	۳	۵۴	۲۳	۷	۲۹	نقده



۷۰- تعداد بهره‌برداری، سطح کاشت ساده، تعداد درخت و مقدار تولید بادام دیم برحسب شهرستان (دنباله)
(بهره‌برداری - هکتار - هزار اصله - تن)

(فضای باز)

شهرستان	کاشت مجتمع مغلوب (چندمحصولی)			کاشت پراکنده			
	تعداد بهره‌برداری	تعداد درخت		تعداد بهره‌برداری	تعداد درخت		
		نهال	بارور		نهال	بارور	
تولید	تولید	تولید	تولید	تولید	تولید	تولید	
آذربایجان غربی.....	۲۱۲	۲	۵	۷۷۶	۱۶	۱۲	۵۵
ارومیه.....	۸	//	//	۱۳۳	۱	۳	۱۲
اشنویه.....	۰	۰	۰	۲	۰	۰	۰
بوکان.....	۱	۰	۰	۱۲	//	//	۱
پیرانشهر.....	۰	۰	۰	۴	//	//	//
تکاب.....	۲	۰	۰	۳	//	//	//
چالدران.....	۲	۰	۰	۰	۰	۰	۰
خوی.....	۰	۰	۰	۴	//	۰	۱
سردشت.....	۱۵۲	۳	۲	۵۸۳	۱۴	۸	۲۰
سلماس.....	۰	۰	۰	۶	//	//	//
شاهین دژ.....	۵	//	//	۴	//	//	۱
ماکو.....	۴	//	//	۲	۰	۰	۰
مهاباد.....	۲۰	//	۱	۲۱	//	//	۱
میاندوآب.....	۱۱	//	//	۱	۰	۰	۰
نقده.....	۶	//	//	۱	۰	۰	۰

۷۱- تعداد بهره‌برداری، سطح کاشت ساده، تعداد درخت و مقدار تولید گردو برحسب شهرستان

(بهره‌برداری - هکتار - هزار اصله - تن)

(فضای باز)

تولید	کاشت مجتمع ساده (تک محصولی)			تعداد بهره‌برداری	کل		شهرستان
	تعداد درخت		سطح کاشت		تولید	تعداد بهره‌برداری	
	نهال	بارور					
۱۹۸۹	۳۱۹	۱۰۳	۲۵۷۹	۳۳۳۱	۶۲۵۷	۳۰۵۳۳	آذربایجان غربی
۹۳۲	۹۵	۳۳	۷۲۹	۱۱۹۹	۲۴۶۵	۱۳۹۴۶	ارومیه
۲۵	۲۶	۲	۱۷۳	۱۵۸	۱۲۳	۱۲۲۹	اشنویه
۷۶	۱۴	۴	۱۰۹	۱۳۹	۱۹۰	۶۱۷	بوکان
۲۸	۲۸	۲	۲۸۴	۲۶۰	۴۸	۷۶۴	پیرانشهر
۱۰	۳	۶	۵۹	۴۲	۲۸	۵۶۵	نکاب
۱	۱	//	۵	۱۳	۴	۱۸۸	چالدران
۲۵۱	۱۳	۱۴	۱۴۴	۳۳۹	۱۰۷۸	۲۸۰۰	خوی
۱۹۴	۱۸	۱۸	۱۸۰	۲۱۲	۱۰۸۸	۳۵۱۹	سردشت
۵۷	۱۱	۲	۷۲	۸۶	۳۱۶	۲۰۵۰	سلماس
۱۲۲	۷۷	۶	۲۰۸	۲۲۹	۲۶۶	۱۴۲۰	شاهین دژ
۸۳	۹	۳	۶۳	۱۱۹	۱۹۴	۷۵۵	ماکو
۸۲	۳۵	۴	۳۱۰	۳۹۷	۴۹۹	۱۲۷۵	مهاباد
۸۲	۱۲	۵	۱۰۴	۱۴۵	۲۰۲	۱۰۲۴	میاندوآب
۲۴	۱۸	۲	۱۳۸	۱۰۳	۲۵	۳۸۱	نقده



۷۱ - تعداد بهره‌برداری، سطح کاشت ساده، تعداد درخت و مقدار تولید گردو برحسب شهرستان (دنباله)
(بهره‌برداری - هکتار - هزار اصله - تن)

(فضای باز)

تولید	کاشت پراکنده			کاشت مجتمع مخلوط (چندمحصولی)			شهرستان	
	تعداد درخت		تعداد بهره‌برداری	تولید	تعداد درخت			تعداد بهره‌برداری
	نهال	بارور			نهال	بارور		
۳۰۳۱	۱۲۲	۱۰۹	۲۱۶۷۲	۱۴۳۶	۱۲۳	۶۹	آذربایجان غربی	
۱۱۸۹	۲۲	۳۷	۱۰۷۷۷	۲۴۲	۳۱	۱۵	ارومیه	
۷۲	۷	۲	۹۸۹	۲۶	۲	۱	اشنویه	
۲۷	۲	۱	۲۶۱	۸۶	۵	۳	بوکان	
۱۱	۲	۱	۴۲۷	۹	۱	//	پیرانشهر	
۶	۲	//	۲۷۵	۲۲	۳	۱	تکاب	
۲	۲	//	۱۴۵	۱	۲	//	چالدران	
۴۸۹	۱۸	۲۲	۱۷۷۷	۲۳۸	۱۲	۱۸	خوی	
۷۷۹	۲۹	۳۲	۲۹۲۷	۱۱۵	۸	۷	سردشت	
۲۲۹	۱۲	۶	۱۷۸۷	۳۰	۵	۲	سلماس	
۷۹	۸	۲	۷۹۵	۱۲۲	۲۱	۹	شاهین دژ	
۲۵	۵	۱	۲۷۱	۸۶	۵	۲	ماکو	
۶۹	۵	۲	۵۸۲	۱۲۸	۱۲	۵	مهاباد	
۳۸	۲	۱	۴۲۸	۸۳	۱۱	۲	میاندوآب	
۱۶	۱	۱	۲۱۱	۵	۲	۱	نقده	

۷۲ - تعداد بهره‌برداری، سطح کاشت ساده، تعداد درخت و مقدار تولید قندق برحسب شهرستان.

(بهره‌برداری - هکتار - هزار اصله - تن)

(فضای باز)

شهرستان	کل		کاشت مجتمع ساده (تک محصولی)			
	تعداد بهره‌برداری	تولید	تعداد بهره‌برداری	سطح کاشت	تعداد درخت	
					بارور	نهال
تولید	تولید	تولید	تولید	تولید	تولید	تولید
آذربایجان غربی	۲۲۷	۲	۱	⊗	⊗	⊗
ارومیه	۱۲۸	۱
اشنویه	۵	//
بوکان	۱	⊗
پیرانشهر	۲	⊗
نکاب	۳	//
چالدران	۱	⊗
خوی	۲۹	//
سردشت	۲	//
سلماس	۶	//
شاهین دژ	۲۹	//	۱	⊗	⊗	⊗
ماکو	۵	//
مهاباد	۳	//
میاندوآب	۶	//
نقده	۵	//

۷۲- تعداد بهره‌برداری، سطح کاشت ساده، تعداد درخت و مقدار تولید فندق برحسب شهرستان (دنباله)
(بهره‌برداری - هکتار - هزار اصله - تن)

(فضای باز)

شهرستان	کاشت مجتمع مخلوط (چندمنجمله‌ولی)			کاشت پراکنده		
	تولید	تعداد درخت		تعداد بهره‌برداری	تعداد درخت	
		تولید	بهره‌برداری		تولید	بهره‌برداری
آذربایجان غربی.....	۶۲	//	//	۱۶۴	//	//
ارومیه.....	۷۸	//	//	۱۰۰	//	//
اشنوبه.....	۲	⊗	⊗	۲	⊗	⊗
بوکان.....	۱	⊗	⊗	۰	⊗	⊗
بیرانشهر.....	۰	⊗	⊗	۲	⊗	⊗
تکاب.....	۲	⊗	⊗	۱	⊗	⊗
چالدران.....	۰	⊗	⊗	۱	⊗	⊗
خوی.....	۸	//	//	۲۱	//	//
سردشت.....	۲	⊗	⊗	۲	⊗	⊗
ملاس.....	۲	⊗	⊗	۴	⊗	⊗
شاهین دژ.....	۹	//	//	۱۹	//	//
ماکو.....	۳	//	//	۲	⊗	⊗
مهاباد.....	۱	⊗	⊗	۲	⊗	⊗
میاندوآب.....	۴	//	//	۲	⊗	⊗
نقده.....	۰	⊗	⊗	۵	//	//

۷۳ - تعداد بهره‌برداری، سطح کاشت ساده، تعداد درخت و مقدار تولید انگور آبی برحسب شهرستان (بهره‌برداری - هکتار - هزار اصله - تن)

(فضای باز)

تولید	کاشت مجتمع ساده (تک محصولی)			کل		شهرستان	
	تعداد درخت		سطح کاشت	تعداد بهره‌برداری	تولید		تعداد بهره‌برداری
	نهال	بارور					
۱۳۱۲۱۳	۱۰۶۳	۷۷۷۲	۱۳۳۰۲	۲۶۱۵۱	۱۲۲۵۰۸	۳۱۶۰۵	آذربایجان غربی
۷۸۲۵۲	۲۴۴	۲۵۴۸	۷۶۰۷	۱۵۷۰۰	۷۸۸۶۳	۱۷۹۰۹	ارومیه
۱۲۱	۶	۱۶	۳۵	۷۲	۱۸۱	۲۰۷	اشنویه
۲۲۰	۵	۱۹	۵۰	۱۰۱	۲۵۱	۱۹۰	بوکان
۲۵۱	۶۱	۳۵	۱۳۷	۲۵۷	۲۶۲	۳۷۷	پیرانشهر
۲۶۹	۳۰	۱۰۳	۱۸۳	۴۱۹	۲۳۶	۵۹۴	تکاب
.	۱۹	چالدران
۹۷۲	۵۰	۱۸۲	۲۴۴	۶۴۲	۱۰۱۶	۱۱۱۰	خوی
۳۹۶	۲۸	۱۹۲	۲۴۴	۲۶۰	۲۶۱	۴۷۷	سردشت
۲۴۸	۷	۲۴	۷۸	۱۳۱	۲۸۵	۷۱۰	سلماس
۵۱۰	۷۲	۷۳	۱۶۵	۲۴۵	۶۳۰	۸۲۷	شاهین دژ
۱۰۱۷	۱۶	۱۶۵	۲۴۶	۵۳۰	۱۰۲۲	۷۰۸	ماکو
۱۲۰۳	۲۰	۱۱۸	۲۳۳	۲۲۰	۱۲۸۲	۶۹۳	مهاباد
۲۶۸۱۷	۳۳۲	۱۶۲۵	۲۹۸۱	۵۲۸۵	۲۶۹۷۱	۵۸۱۰	میاندوآب
۱۰۸۱۵	۷۱	۶۷۲	۱۱۱۹	۱۹۰۱	۱۰۸۲۲	۱۹۷۶	نقده



۷۳- تعداد بهره‌برداری، سطح کاشت ساده، تعداد درخت و مقدار تولید انگور آبی برحسب شهرستان (دنباله)
(بهره‌برداری - هکتار - هزار اصله - تن)

(فضای باز)

شهرستان	کاشت مجتمع مخروط (چندمحصولی)			کاشت پراکنده		
	تعداد بهره‌برداری	تعداد درخت		تعداد بهره‌برداری	تعداد درخت	
		نهل	بارور		نهل	بارور
تولید	تولید	تولید	تولید	تولید	تولید	
آذربایجان غربی	۱۴۴۰	۷۱	۳۱	۲۷۴	۳۶	۱۵
ارومیه	۵۲۰	۲۸	۶	۲۶۲	۱۴	۵
اشنویه	۱۷	۱	//	۷	۴	۱
بوکان	۴۷	۱	۲	۲۱	۱	//
بیرانشهر	۱۷	//	۱	۵	۱	۱
تکاب	۹۸	۸	۳	۶۴	۱	//
چالدران	۲	⊙	⊙	⊙	۰	//
خوی	۱۴۳	۶	۱	۱۹	۳	۱
سردشت	۷۵	۵	۲	۲۲	۵	//
سلعاس	۷۳	۲	۴	۱۸	۱	۱
شاهین دژ	۸۵	۵	۵	۶۴	۳	۱
ماکو	۱۲۲	//	۱	۵	//	//
مهاباد	۹۲	۶	۲	۵۴	۲	۲
میاندوآب	۱۲۹	۶	۲	۱۲۵	۲	۱
نقده	۱۲	//	//	۶	۱	//

۷۴- تعداد بهره‌برداری، سطح کاشت ساده، تعداد درخت و مقدار تولید انگور دیم برحسب شهرستان

(بهره‌برداری - هکتار - هزار اصله - تن)

(فضای باز)

شهرستان	کل		کاشت مجتمع ساده (نگ، محصولی)		
	تعداد بهره‌برداری	تولید	سطح کاشت	تعداد درخت	
				پارور	نهال
آذربایجان غربی.....	۵۸۲۷	۱۰۰۶۴	۵۶۴۶	۴۱۸۹	۸۲۴
ارومیه.....	۴۰۸	۲۶۲	۱۷۶	۴۹	۸
اشنویه.....	۱	⊙	⊙	⊙	⊙
بوکان.....	۱۰	۵	۲	۱	//
پیرانشهر.....	۱۱۲	۸۷	۶۸	۲۰	۴۹
تکاب.....	۵۰	۵۲	۲۲	۱۹	۱۲
چالدران.....	۲	⊙	.	.	.
خوی.....	۱	⊙	.	.	.
سردشت.....	۵۰۷۵	۹۲۴۶	۵۱۹۳	۴۰۴۶	۷۲۹
سلماس.....	۵
شاهین دژ.....	۱	⊙	.	.	.
ماکو.....	۲	//	.	.	.
مهاباد.....	۲۲۴	۳۱۳	۱۳۲	۶۴	۱۷
میاندوآب.....	۱۱	۶۷	۱۵	۶	۱
نقده.....	۲۵	۲۸	۲۵	۳	۱۶



۷۴- تعداد بهره‌برداری، سطح کاشت ساده، تعداد درخت و مقدار تولید انگور دیم برحسب شهرستان (دنباله)
(بهره‌برداری - هکتار - هزار اصله - تن)

(فضای باز)

شهرستان	کاشت مجتمع مخلوط (چند محصولی)			تولید	کاشت پرآکنده		تولید	
	تعداد بهره‌برداری	تعداد درخت			تعداد بهره‌برداری	تعداد درخت		
		بازور	نهال			بازور		نهال
آذربایجان غربی.....	۴۵	۶	۳	۲۹	۱۲۶	۴	۲۵	
ارومیه.....	۲	۵	۵	۵	۸	//	۱	
اشنویه.....	۰	۰	۰	۰	۰	۰	۰	
بوکان.....	۲	۵	۵	۵	۵	//	//	
پیرانشهر.....	۱	۵	۵	۵	۱۱	//	//	
تکاب.....	۲	۵	۵	۵	۲	۵	۵	
چالدران.....	۲	۵	۵	۵	۰	۰	۰	
خوی.....	۰	۰	۰	۰	۱	۵	۵	
سردشت.....	۱۲	۲	//	۱۵	۲۶	۲	//	
سلماس.....	۰	۰	۰	۰	۵	//	۰	
شاهین دژ.....	۱	۵	۵	۵	۰	۰	۰	
ماکو.....	۱	۵	۵	۵	۳	//	//	
مهاباد.....	۱۹	۴	۱	۱۲	۲۳	۲	۱	
میاندوآب.....	۲	۵	۵	۵	۰	۰	۰	
نقده.....	۱	۵	۵	۵	۲	۵	۵	

۷۵ - تعداد بهره‌برداری، سطح کاشت ساده، تعداد درخت و مقدار تولید انواع توت و شاه توت بر حسب شهرستان (بهره‌برداری - هکتار - هزار اصله - تن)

(فضای باز)

تولید	کاشت مجتمع ساده (تک محصولی)				کل		شهرستان
	تعداد درخت		سطح کاشت	تعداد بهره‌برداری	تولید	تعداد بهره‌برداری	
	نهال	بارور					
۱۱۲	//	۲	۱۵	۲۰	۲۹۱	۲۵۷۹	آذربایجان غربی
۱۱۱	//	۲	۱۵	۱۹	۲۱۶	۲۱۲۳	ارومیه
.	۱	۲۳	اشنویه
.	۱	۱۳	بوکان
.	۱	۲۳	بیرانشهر
.	//	۱۵	تکاب
.	//	۱۲	چالدران
.	۲۲	۲۷۰	خوی
.	۱۵	۲۵۸	سردشت
.	۲	۱۲۹	سنماس
.	۲	۸۸	شاهین دژ
.	۱۳	۳۰۱	ماکو
⊙	⊙	⊙	⊙	۱	۶	۷۴	مهاباد
.	۱	۴۱	میاندوآب
.	//	۸	نقده

۷۵ - تعداد بهره‌برداری، سطح کاشت ساده، تعداد درخت و مقدار تولید انواع توت و شاه توت برحسب شهرستان (دنباله)
(بهره‌برداری - هکتار - هزار اصله - تن)

(فضای باز)

تولید	کاشت پراکنده			کاشت مجتمع مخلوط (چند محصولی)			تعداد بهره‌برداری	شهرستان
	تعداد درخت		تعداد بهره‌برداری	تولید	تعداد درخت			
	نهال	بارور			نهال	بارور		
۱۳۳	۱	۴	۲۸۵۵	۴۷	۱	۲	۷۰۵	آذربایجان غربی
۸۵	۱	۲	۱۸۲۶	۲۰	۱	//	۲۷۹	ارومیه
//	//	//	۱۸	//	.	//	۵	اشنویه
۱	//	//	۹	//	//	//	۴	بوکان
//	//	//	۲۲	⊙	⊙	⊙	۱	بیروانشهر
//	//	//	۵	//	//	//	۱۰	تکاب
//	//	//	۱۲	چالدران
۲۱	//	۱	۲۶۵	۱۱	//	//	۱۰۵	خوی
۱۱	//	۱	۱۹۶	۴	//	//	۶۲	سردشت
۲	//	//	۱۰۷	۲	//	//	۲۲	سلماس
۲	//	//	۷۳	//	//	//	۱۵	شاهین دژ
۵	//	//	۱۲۸	۹	//	//	۱۷۲	ماکو
۴	//	//	۵۹	۱	//	//	۱۷	مهاباد
۱	//	//	۲۹	۱	//	//	۱۲	میاندوآب
//	//	//	۷	⊙	⊙	⊙	۱	نقده

۷۶- تعداد بهره‌برداری، سطح کاشت ساده، تعداد درخت و مقدار تولید انواع تهریزی^(۱) برحسب شهرستان (بهره‌برداری - هکتار - هزار اصله)

(فضای باز)

تولید	کاشت مجتمع ساده (تک محصولی)				کل		شهرستان
	تعداد درخت		سطح کاشت	تعداد بهره‌برداری	تولید ^(۲)	تعداد بهره‌برداری	
	نهال	بارور					
۱۱۸۲	۱۰۰۶۱	۴۹۸۲	۴۶۳۶	۶۳۴۴	۱۷۷۴	۳۵۰۹۷	آذربایجان غربی
۳۱	۳۷۲	۱۸۶	۱۶۷	۲۳۶	۱۲۶	۹۳۸۹	ارومیه
۶	۱۲۳	۲۱	۳۶	۱۱۷	۱۳	۹۷۸	اشنوبه
۲۲	۵۳	۲۹	۲۲	۹۲	۳۷	۲۷۲	بوکان
۸	۲۰۷	۶۹	۱۳۰	۲۳۱	۱۷	۷۶۶	پیرانشهر
۶۸	۱۰۳۹	۶۷۸	۸۱۲	۱۳۲۱	۵۹	۲۷۳۹	تکاب
۲۰	۳۱۸	۵۸	۱۶۹	۳۰۱	۳۳	۱۶۵۱	چالدران
۴۰	۳۱۵	۲۸۷	۲۰۷	۵۰۲	۱۱۹	۵۰۷۵	خوی
۲	۳۶	۳۲	۱۵	۱۶۸	۱۳	۱۴۱۶	سردشت
۳۶	۵۳۶	۵۰۱	۱۸۸	۲۲۲	۲۱۵	۴۸۳۱	سلماس
۱۹۰	۲۱۲۲	۵۹۹	۷۱۳	۸۲۲	۲۳۲	۲۰۲۱	شاهین دژ
۱۲	۱۱۵	۷۶	۹۰	۱۶۸	۲۸	۱۶۸۲	ماکو
۱۳	۱۳۵	۲۴۹	۷۸	۲۵۰	۲۴	۱۲۰۷	مهاباد
۷۲۲	۴۵۹۶	۲۱۵۲	۹۶۲	۱۵۸۶	۷۹۳	۲۳۵۲	میاندوآب
۲۱	۷۵	۶۱	۴۷	۶۹	۴۶	۵۲۰	نقده

۶۶ - تعداد بهره‌برداری، سطح کاشت ساده، تعداد درخت و مقدار تولید انواع تیریزی^{۱)} برحسب شهرستان (دنباله)
(بهره‌برداری - هکتار - هزار اصله)

(فضای باز)

شهرستان	کاشت مخلوط (چندمحصولی)			تولید	کاشت پراکنده		
	تعداد بهره‌برداری	تعداد درخت			تعداد بهره‌برداری	تعداد درخت	
		بارور	نهال			بارور	نهال
آذربایجان غربی	۱۳۶۸	۱۴۹	۲۵۵	۵۲	۲۷۸۰۲	۲۴۹۰	۴۳۸۰
ارومیه	۲۲۲	۲۸	۷۱	۹	۸۷۶۹	۴۷۶	۱۰۸۸
اشنویه	۱۸	//	۲	-	۸۵۷	۳۷	۳۴۲
بوکان	۵۲	۲	۷	۱	۲۲۰	۹	۱۵
پیرانشهر	۵	//	۲	-	۵۴۲	۲۴	۱۵۵
تکاب	۵۵	۲	۳	//	۱۳۷۶	۸۳	۸۶
چالدران	۲۳	//	۵	//	۱۳۷۵	۴۹	۳۴۲
خوی	۱۲۸	۳۷	۱۸	۳	۴۲۷۰	۴۷۲	۷۰۱
سردشت	۱۲۹	۵	۸	۲	۱۱۲۸	۳۵	۶۱
سلماس	۶۹	۸	۲۱	۱۱	۴۵۲۶	۷۱۷	۸۲۸
شاهین دژ	۱۷۴	۲۲	۸۰	۶	۱۰۸۰	۹۴	۳۷۷
ماکو	۲۷۰	۶	۱۵	۱	۱۲۵۱	۵۸	۷۷
مهاباد	۵۹	۷	۷	۱	۹۱۰	۶۸	۵۲
میاندوآب	۵۸	۳۰	۱۲	۱۹	۷۲۴	۹۱	۱۵۶
نقده	۵	۱	۳	-	۲۴۶	۷۵	۸۶

(۱) تیریزی، سپیداره کبوده، شالگ، پنده، اشن و ...
(۲) تولید محصول تیریزی به واحد هزار اصله است.

۷۷- تعداد بهره‌برداری، سطح کاشت ساده، تعداد درخت و مقدار تولید سنجد برحسب شهرستان

(بهره‌برداری - هکتار - هزار اصله - تن)

(فضای باز)

شهرستان	کل		کاشت مجتمع ساده (تک محصولی)		
	تعداد بهره‌برداری	تولید	سطح کاشت	تعداد درخت	
				بازور	نهال
	تعداد بهره‌برداری	تولید	تعداد بهره‌برداری	تعداد درخت	تولید
آذربایجان غربی	۲۸۲	۷۲	۴	۲	۵
ارومیه	۷۹	۴	۱	⊙	⊙
اشنویه	۰	۰	۰	۰	۰
بوکان	۱	⊙	۰	۰	۰
پیرانشهر	۱	⊙	۰	۰	۰
تکاب	۵۵	۱۲	۰	۰	۰
چالدران	۱	⊙	۰	۰	۰
خوی	۲۹	۴	۰	۰	۰
سردشت	۰	۰	۰	۰	۰
سلماس	۵۰	۲	۰	۰	۰
شاهین دژ	۱۱۴	۱۸	۲	۷	۵
ماکو	۱۳۴	۲۸	۰	۰	۰
میلهاد	۲	⊙	۰	۰	۰
میاندوآب	۲۲	۱	۰	۰	۰
نقنه	۰	۰	۰	۰	۰

۷۷- تعداد بهره‌برداری، سطح کاشت ساده، تعداد درخت و مقدار تولید سنجد برحسب شهرستان (دنباله)
(بهره‌برداری - هکتار - هزار اصله - تن)

(فضای باز)

شهرستان	کاشت مجتمع مخلوط (چندمحصولی)			کاشت پراکنده			تولید
	تعداد بهره‌برداری	تعداد درخت		تعداد بهره‌برداری	تعداد درخت		
		نهل	بارور		نهل	بارور	
آذربایجان غربی	۶۵	۱	//	۱۵	۴۱۳	۶	۵۳
ارومیه	۶	//	.	//	۶۷	//	۲
اشنویه
بوکان	۱	⊗	⊗
پیرانشهر	۱	⊗	⊗	⊗	.	.	.
تکاب	۶	//	//	۱	۲۹	۱	۱۱
چالدران	۱	⊗	⊗
خوی	۱	⊗	⊗	⊗	۲۸	//	//
سردشت
سلماس	۲	⊗	⊗	⊗	۲۸	۱	//
شاهین دژ	۲۳	۱	//	۵	۷۸	۱	//
ماکو	۱۵	//	//	۷	۱۱۹	۳	۱
مهاباد	۲	⊗	⊗
میاندوآب	۱	⊗	⊗	⊗	۲۱	//	//
نقده

نتایج تفصیلی سرشماری عمومی کشاورزی ۱۳۸۲ - استان آذربایجان غربی ۱۴۱

۷۸- تعداد بهره‌برداری، سطح کاشت ساده و مقدار تولید سماق برحسب شهرستان (بهره‌برداری - هکتار - تن) (فضای باز)

تولید	کاشت مجتمع ساده (تک محصولی)				کل		شهرستان
	تعداد درخت		سطح کاشت	تعداد بهره‌برداری	تولید	تعداد بهره‌برداری	
	نهال	بارور					
۲۰۹	-	-	۵۱۸	۵۹۳	۲۴۲	۸۱۷	آذربایجان غربی
.	-	-	.	.	//	۹	ارومیه
.	-	-	اشنویه
.	-	-	بوکان
.	-	-	بیرانشهر
.	-	-	نکاب
.	-	-	چالدران
.	-	-	خوی
۲۰۹	-	-	۵۱۸	۵۹۳	۲۴۲	۸۰۳	سردشت
.	-	-	سنماس
.	-	-	.	.	⊙	۱	شاهین دژ
.	-	-	.	.	⊙	۱	ماکو
⊙	-	-	⊙	۱	//	۳	مهاباد
.	-	-	میاندوآب
.	-	-	نقده



۷۸- تعداد بهره‌برداری، سطح کاشت ساده و مقدار تولید سماق بر حسب شهرستان (دنباله) (بهره‌برداری - هکتار - تن) (فضای باز)


شهرستان	کاشت مجتمع مخلوط (چندمحصولی)			کاشت پراکنده		
	تعداد بهره‌برداری	تعداد درخت		تعداد بهره‌برداری	تعداد درخت	
		تولید	نهال		بارور	نهال
آذربایجان غربی.....	۲۱۸	-	-	۲۳	-	-
ارومیه.....	۹	-	-	//	-	-
اشنویه.....	۰	-	-	۰	-	-
یوکان.....	۰	-	-	۰	-	-
پیرانشهر.....	۰	-	-	۰	-	-
تکاب.....	۰	-	-	۰	-	-
چالدران.....	۰	-	-	۰	-	-
خوی.....	۰	-	-	۰	-	-
سردشت.....	۲۰۶	-	-	۲۳	-	-
سلماس.....	۰	-	-	۰	-	-
شاهین دز.....	۱	-	-	۵	-	-
ماکو.....	۱	-	-	۵	-	-
مهاباد.....	۱	-	-	۵	-	-
میاندوآب.....	۰	-	-	۰	-	-
نقده.....	۰	-	-	۰	-	-

۷۹- مساحت گلخانه‌ها و تولید انواع محصولات در بهره‌برداری‌ها برحسب شهرستان (بهره‌برداری - هکتار - تن)

شهرستان	گلخانه		گوجه فرنگی		خیار		انواع فصل		بادنجان	
	تعداد بهره‌برداری	مساحت	تعداد بهره‌برداری	تولید	تعداد بهره‌برداری	تولید	تعداد بهره‌برداری	تولید	تعداد بهره‌برداری	تولید
آذربایجان غربی	۳۳	۵	۶	۵۹	۶	۴۸	۱	۵	۲	۵
ارومیه	۱۷	۱	۲	۵	۳	۱۸	۰	۰	۱	۵
اشنویه	۰	۰	۰	۰	۰	۰	۰	۰	۰	۰
بوکان	۰	۰	۰	۰	۰	۰	۰	۰	۰	۰
پیرانشهر	۰	۰	۰	۰	۰	۰	۰	۰	۰	۰
تکاب	۱	۵	۰	۰	۰	۰	۰	۰	۰	۰
چالدران	۰	۰	۰	۰	۰	۰	۰	۰	۰	۰
خوی	۲	۵	۱	۵	۱	۵	۱	۵	۱	۵
سردشت	۰	۰	۰	۰	۰	۰	۰	۰	۰	۰
سلماس	۲	۵	۰	۰	۰	۰	۰	۰	۰	۰
شاهین دژ	۰	۰	۰	۰	۰	۰	۰	۰	۰	۰
ماکو	۲	۵	۰	۰	۰	۰	۰	۰	۰	۰
مهاباد	۴	۱	۱	۵	۱	۵	۰	۰	۰	۰
میاندوآب	۴	۱	۲	۵	۱	۵	۰	۰	۰	۰
نقده	۱	۵	۰	۰	۰	۰	۰	۰	۰	۰

فصل پنجم

**مکانیزاسیون کشاورزی
(استفاده از ماشین‌ها و ادوات کشاورزی
و آبیاری تحت فشار)**



۸۰- تعداد بهره‌برداری‌های استفاده‌کننده از هریک از ماشین‌ها و ادوات کشاورزی برحسب شهرستان

شهرستان	تراکتور	تیلر	کمباین	تریلر	دروگر
آذربایجان غربی	۱۵۷۲۲۹	۲۶۲۲	۲۸۶۸۲	۱۲۹۲۵۹	۲۸۹۵۸
ارومیه	۳۴۰۰۲	۲۶۷	۲۵۶۹	۲۱۱۹۳	۶۰۰۱
اشنویه	۲۹۲۲	۸	۲۶۲	۴۳۲۲	۲۴۸۶
یوکان	۸۸۰۶	۲۰	۷۹۹۳	۸۲۸۷	۲۶۸
بیرانشیر	۵۵۶۷	۵	۱۳۲۴	۴۷۰۵	۲۵۰۷
تکاب	۶۲۰۸	۵	۲۲۲۵	۶۱۴۷	۱۵۵
چالدران	۵۲۲۵	۱۳	۶۷	۲۹۶۱	۲۷۱۶
خوی	۲۱۲۲۲	۱۷۵۳	۱۲۷۹	۱۶۹۴۹	۲۴۲۰
سردشت	۵۵۶۰	۲۵	۶۲	۲۸۴۹	۱۳۵
سلماس	۱۴۲۴۲	۸۳	۶۱۹	۱۲۵۵۱	۳۱۶۶
شاهین دژ	۷۵۰۸	۷۶	۳۲۱۰	۶۱۲۵	۸۰۸
ماکو	۱۲۹۲۶	۲۸	۱۹۲۵	۱۲۷۲۷	۱۳۹۶
مهاباد	۸۰۸۹	۱۳	۲۲۰۱	۷۲۹۹	۲۰۵۶
میاندوآب	۱۷۳۸۶	۱۹۸	۲۱۳۰	۱۵۲۲۸	۷۵۶
نقده	۲۱۰۲	۲۰	۲۵۹	۵۳۸۷	۱۹۸۹



۸۰- تعداد بهره‌بردارانی‌های استفاده‌کننده از هریک از ماشین‌ها و ادوات کشاورزی برحسب شهرستان (دنباله)

شهرستان	علف‌چین (موور)	ردیف‌کن (ریک)	پست‌بند (بیلر)	چاپر	ماشین خرمسکوب گنم و جو
آذربایجان غربی	۱۹۱۱۲	۱۴۹۶	۲۱۵	۳۰	۹۹۲۷۳
ارومیه	۷۷۲۲	۲۸۵	۲۷	۲۲	۱۸۲۵۵
اشنویه	۲۰	۲	۰	۰	۳۲۵۲
بوکان	۱۷۰	۳۴۸	۴	۰	۷۲۸۰
پیرانشهر	۱۲۸	۶۱	۲	۰	۴۶۹۰
نکاب	۲	۲۶	۰	۰	۵۰۵۵
چالدران	۴۱۲	۴	۱	۰	۳۸۸۹
خوی	۴۳۲۵	۱۸۸	۱۱	۰	۱۱۷۱۲
سردشت	۵	۱	۰	۰	۵۱۵۰
سامان	۵۱۹	۲۱	۲	۲	۷۳۹۲
شاهین دز	۵۲	۱۱۹	۲	۰	۵۲۱۵
ماکو	۱۵۵۲	۲۲	۲	۰	۶۸۳۰
مهاباد	۱۲۲	۲۷	۶	۰	۵۱۵۶
میاندوآب	۲۶۹۲	۱۶۵	۹۰	۰	۱۲۲۷۰
نقده	۱۳۲۷	۱۷۵	۶۷	۳	۳۰۲۷

۸۰- تعداد بهره‌برداری‌های استفاده‌کننده از هر یک از ماشین‌ها و ادوات کشاورزی برحسب شهرستان (دنیاله)

شهرستان	ماشین خرمنکوب برنج	گاواهن تراکتوری	دیسک	فاروثر	تهرکن
آذربایجان غربی.....	۶۳	۱۳۰۰۶۵	۲۷۹۲۳	۶۲۲۶	۲۲۲۸
ارومیه.....	۰	۲۲۹۰۹	۳۸۹۳	۱۵۹۸	۱۲۸۳
اشنویه.....	۰	۳۹۹۸	۹۴	۷۲۳	۸
بوکان.....	۰	۸۶۱۷	۴۱۸۸	۵۷۳	۴۷
بیرانشهر.....	۰	۵۳۲۷	۱۲۵۷	۲۲۸	۲
تکاب.....	۰	۵۸۲۱	۴۳۲۷	۱	۲
چالدران.....	۰	۴۱۶۷	۲۲۹۰	۲	۱۲
خوی.....	۶۲	۱۸۷۸۵	۲۳۵۹	۲۲۷	۲۵۶
سردشت.....	۰	۵۱۳۷	۵۲۵	۲	۲
سلماس.....	۰	۹۴۹۹	۳۰۸۴	۴۱	۲۵
شاهین دژ.....	۰	۶۹۲۴	۱۶۶۳	۳	۲۶۴
ماکو.....	۱	۸۸۱۹	۳۶۵۶	۴۱۹	۱۲۵
مهاباد.....	۰	۶۷۳۶	۳۶۹۵	۱۲۹	۲۹۹
میاندوآب.....	۰	۱۵۰۵۵	۱۲۹۵۶	۲۷۲	۹۰۵
نقده.....	۰	۶۲۴۰	۱۹۳۶	۱۷۲۷	۹۶۶



۸۰- تعداد بهره‌برداری‌های استفاده‌کننده از هریک از ماشین‌ها و ادوات کشاورزی برحسب شهرستان (دنباله)

شهرستان	کولتیواتور	کودپاش	سمپاش تراکتوری	سمپاش موتور	سمپاش پستی	موتور پمپ آب	
						دیزلی	برقی
آذربایجان غربی	۳۸۷۵۹	۱۱۸۰۲	۷۴۵۱۵	۸۷۸۵	۱۴۲۰۳	۵۳۷۷۷	۱۵۳۵۶
ارومیه	۱۷۹۰۹	۱۷۴۱	۲۳۲۴۵	۳۷۵۰	۴۲۸۲	۱۵۷۷۱	۵۹۵۷
اشنویه	۲۳۱۲	۲۴۷	۳۱۳۳	۱۵	۱۸۰	۲۲۵	۲۷
بوکان	۲۴۰	۲۷۵۱	۷۰۸۴	۸۱	۳۳۴	۲۸۰۶	۱۶۰
پیرانشهر	۸۶۲	۵۷۱	۲۶۵۱	۱۱۲	۲۱۵	۲۰۳	۱۹
تکاب	۵۴	۱۶۱	۱۶۴	۱۵۰	۴۹۷	۱۶۰	۲۱
چالدران	۱۶۲۹	۲۴	۱۷۷	۱	۷	۷۲	۲۵۳
خوی	۱۸۲۲	۲۸۴	۳۱۴۰	۲۲۸۷	۶۱۲۳	۶۴۸۶	۵۶۲۰
سردشت	-	۵	۱۱۵	۲۹۲	۶۱۹	۱۰	۹
سلماس	۵۶۱۶	۱۹۳	۶۷۲۳	۶۶۸	۲۴۰	۵۱۲۹	۲۳۹۰
شاهین دز	۲۸۲	۶۱۴	۳۲۷۲	۱۲۲	۲۲۶	۱۴۱۳	۱۷۲
ماکو	۱۳۹۳	۵۴۷	۱۳۸۱	۸۹	۱۷۱	۱۲۵	۴۲۷
مهاباد	۱۹۸۷	۴۰۴	۹۶۶۸	۱۵۶	۲۵۶	۱۳۳۶	۳۲۷
میاندوآب	۲۳۲	۸۹۲	۱۲۳۹۰	۱۰۲۲	۷۱۸	۱۵۷۱۹	۱۹۱
نقده	۴۴۱۸	۳۰۷۰	۶۲۵۲	۱۴۰	۱۲۶	۲۳۱۲	۲۶۲

۸۱- تعداد بهره‌برداری‌های استفاده‌کننده از هر یک از ماشین‌ها و ادوات کشاورزی برحسب وسعت اراضی کشاورزی

وسعت اراضی کشاورزی	تراکتور	تیلر	کمباین	تریلر	دروگر
جمع	۱۵۷۴۴۹	۲۶۲۲	۲۸۶۸۲	۱۲۹۷۵۹	۲۸۹۵۸
بدون زمین کشاورزی	۵۸۹۸	۱۳	۰	۵۸۴۲	۰
جمع کمتر از ۱ هکتار	۱۷۱۹۰	۳۲۹	۳۵۳	۶۱۰۳۲	۱۲۶۶۷
کمتر از ۰/۱ هکتار	۴۹۹	۵	۴	۳۵۲	۱۲
۰/۱ تا کمتر از ۰/۲ هکتار	۵۸۷	۱۳	۵	۳۲۳	۴۹
۰/۲ تا کمتر از ۰/۵ هکتار	۵۶۲۸	۸۰	۶۹	۲۹۲۱	۳۲۵
۰/۵ تا کمتر از ۱ هکتار	۱۱۱۷۶	۴۳۱	۲۷۶	۷۴۳۶	۹۰۹۸
جمع ۱ تا کمتر از ۵ هکتار	۷۷۰۵۶	۱۶۳۵	۷۹۵۹	۶۲۵۳۰	۱۵۰۴۱
۱ تا کمتر از ۲ هکتار	۲۵۸۳۳	۶۱۲	۹۳۹۷	۱۹۷۱۸	۲۹۵۶
۲ تا کمتر از ۳ هکتار	۲۱۸۶۱	۵۲۸	۲۰۹۹	۱۷۹۲۶	۴۲۸۹
۳ تا کمتر از ۴ هکتار	۱۶۷۵۹	۳۰۰	۲۲۰۷	۱۴۰۷۴	۳۷۵۵
۴ تا کمتر از ۵ هکتار	۱۲۶۰۳	۱۹۶	۲۲۶۳	۱۰۸۱۲	۲۹۴۰
جمع ۵ تا کمتر از ۲۰ هکتار	۴۹۶۹۳	۵۶۶	۱۶۰۷۹	۴۴۰۴۹	۱۱۳۸۲
۵ تا کمتر از ۷/۵ هکتار	۲۲۶۶۹	۲۹۵	۵۶۳۸	۱۹۸۰۹	۵۳۲۹
۷/۵ تا کمتر از ۱۰ هکتار	۹۵۸۶	۱۰۵	۲۹۷۰	۸۵۰۶	۲۳۲۸
۱۰ تا کمتر از ۱۵ هکتار	۱۲۲۹۱	۱۲۰	۲۹۸۸	۱۱۰۴۰	۲۵۹۲
۱۵ تا کمتر از ۲۰ هکتار	۵۱۴۷	۴۵	۲۲۹۲	۲۷۰۹	۱۰۳۹
جمع ۲۰ تا کمتر از ۵۰ هکتار	۶۱۴۰	۷۲	۳۷۱۱	۵۶۰۱	۱۰۳۷
۲۰ تا کمتر از ۲۵ هکتار	۲۹۵۱	۴۰	۱۶۲۲	۲۶۹۲	۵۲۲
۲۵ تا کمتر از ۳۵ هکتار	۲۲۱۵	۱۹	۱۳۹۳	۲۰۰۲	۳۷۹
۳۵ تا کمتر از ۵۰ هکتار	۹۷۴	۱۳	۶۹۶	۹۰۵	۱۳۳
جمع ۵۰ هکتار و بیشتر	۲۷۱	۷	۵۸۲	۷۰۵	۱۲۲
۵۰ تا کمتر از ۱۰۰ هکتار	۶۷۲	۷	۵۰۲	۶۹۹	۱۰۵
۱۰۰ تا کمتر از ۲۰۰ هکتار	۸۷	۰	۷۱	۸۳	۱۵
۲۰۰ تا کمتر از ۵۰۰ هکتار	۹	۰	۶	۸	۱
۵۰۰ تا کمتر از ۱۰۰۰ هکتار	۴	۰	۲	۲	۱
۱۰۰۰ تا کمتر از ۲۰۰۰ هکتار	۱	۰	۱	۱	۰
۲۰۰۰ هکتار و بیشتر	۰	۰	۰	۰	۰



۸۱- تعداد بهره‌برداری‌های استفاده‌کننده از هر یک از ماشین‌ها و ادوات کشاورزی برحسب وسعت اراضی کشاورزی (دنباله)

ماشین خرمنکوب گندم و جو	چاپر	بستکند (بیلار)	ردیف‌کن (ریک)	علف‌چین (موور)	وسعت اراضی کشاورزی
۹۹۴۷۳	۳۰	۲۱۵	۱۴۹۶	۱۹۱۱۲	جمع
.	بدون زمین کشاورزی
۲۵۲۳	۲	۲	۴۸	۱۹۷۶	جمع کمتر از ۱ هکتار
۲۲	.	.	.	۲۲	کمتر از ۰/۱ هکتار
۶۷	.	.	۱	۴۹	۰/۱ تا کمتر از ۰/۲ هکتار
۹۵۹	.	.	۴	۶۱۷	۰/۲ تا کمتر از ۰/۵ هکتار
۲۴۵۵	۲	۲	۴۳	۱۲۷۷	۰/۵ تا کمتر از ۱ هکتار
۴۹۱۸۸	۱۶	۹۲	۶۰۵	۱۱-۲۵	جمع ۱ تا کمتر از ۵ هکتار
۱۲۷۲۹	۲	۲۱	۱۴۲	۲۵۲۰	۱ تا کمتر از ۲ هکتار
۱۲۳۶۷	۷	۳۵	۱۷۵	۲۱۹۲	۲ تا کمتر از ۳ هکتار
۱۲۳۵۳	۳	۳۱	۱۶۸	۲۵۷۰	۳ تا کمتر از ۴ هکتار
۹۷۴۰	۴	۱۲	۱۲۱	۱۷۴۲	۴ تا کمتر از ۵ هکتار
۴۰۳۱۱	۱۰	۹۱	۶۷۷	۵۵۵۶	جمع ۵ تا کمتر از ۲۰ هکتار
۱۸۲۹۶	۵	۴۳	۲۵۵	۲۸۲۵	۵ تا کمتر از ۷/۵ هکتار
۷۸۴۹	.	۱۷	۱۳۲	۱۰۹۸	۷/۵ تا کمتر از ۱۰ هکتار
۹۹۹۹	۳	۲۸	۲۰۲	۱۱۶۵	۱۰ تا کمتر از ۱۵ هکتار
۴۱۸۳	۲	۲	۸۹	۴۴۹	۱۵ تا کمتر از ۲۰ هکتار
۴۲۱۳	.	۱۶	۱۴۰	۲۸۶	جمع ۲۰ تا کمتر از ۵۰ هکتار
۲۳۹۸	.	۸	۵۹	۲۴۶	۲۰ تا کمتر از ۲۵ هکتار
۱۷۶۶	.	۵	۶۲	۱۶۹	۲۵ تا کمتر از ۳۵ هکتار
۷۴۹	.	۳	۲۰	۷۲	۳۵ تا کمتر از ۵۰ هکتار
۵۳۸	۲	۶	۲۵	۶۹	جمع ۵۰ هکتار و بیشتر
۴۷۹	۱	۲	۱۹	۶۰	۵۰ تا کمتر از ۱۰۰ هکتار
۴۹	۱	۲	۴	۶	۱۰۰ تا کمتر از ۲۰۰ هکتار
۸	.	.	۱	۲	۲۰۰ تا کمتر از ۵۰۰ هکتار
۲	.	۱	۱	۱	۵۰۰ تا کمتر از ۱۰۰۰ هکتار
۱	۱۰۰۰ تا کمتر از ۲۰۰۰ هکتار
.	۲۰۰۰ هکتار و بیشتر

۸۱- تعداد بهره‌بردارانی‌های استفاده‌کننده از هر یک از ماشین‌ها و ادوات کشاورزی برحسب وسعت اراضی کشاورزی (دنباله)

نمبرکن	فاروثر	دیسک	گاواهن تراکتوری	ماشین خرمنکوب برنج	وسعت اراضی کشاورزی
۲۲۲۸	۶۲۷۶	۲۷۹۴۳	۱۲۰۰۶۵	۶۳	جمع
.	بدون زمین کشاورزی
۳۹۱	۴۰۶	۲۵۸۸	۱۰۸۲۵	۶	جمع کمتر از ۱ هکتار
.	۶	۲۹	۱۵۱	.	کمتر از ۱۱ هکتار
۷	۶	۱۰۱	۳۰۹	.	۱۱ تا کمتر از ۱۲ هکتار
۹۲	۹۵	۹۱۰	۲۹۰۰	۲	۱۲ تا کمتر از ۱۵ هکتار
۲۹۲	۳۰۰	۲۵۲۸	۷۲۶۵	۲	۱۵ تا کمتر از ۱ هکتار
۲۴۴۶	۲۲۳۰	۲۲۳۲۱	۶۵۵۶۸	۴۴	جمع ۱ تا کمتر از ۵ هکتار
۷۹۸	۹۶۹	۷۰۴۶	۲۰۱۶۲	۹	۱ تا کمتر از ۲ هکتار
۶۹۰	۹۲۶	۶۷۳۰	۱۸۸۲۱	۱۸	۲ تا کمتر از ۳ هکتار
۵۶۹	۷۲۶	۵۲۲۲	۱۵۰۱۵	۱۲	۳ تا کمتر از ۴ هکتار
۳۹۰	۶۰۸	۴۲۰۳	۱۱۵۴۱	۵	۴ تا کمتر از ۵ هکتار
۱۳۵۲	۱۳۵۲	۱۷۹۲۴	۴۷۰۴۳	۱۳	جمع ۵ تا کمتر از ۲۰ هکتار
۶۲۷	۱۰۶۹	۷۸۰۰	۲۱۲۵۴	۶	۵ تا کمتر از ۷/۵ هکتار
۲۵۰	۵۳۰	۳۲۹۷	۹۰۹۲	۱	۷/۵ تا کمتر از ۱۰ هکتار
۳۲۶	۵۲۶	۴۶۶۷	۱۱۷۲۳	۵	۱۰ تا کمتر از ۱۵ هکتار
۱۲۹	۲۲۶	۲۰۶۱	۴۹۵۷	۱	۱۵ تا کمتر از ۲۰ هکتار
۱۲۲	۲۵۹	۲۶۹۲	۵۹۰۱	.	جمع ۲۰ تا کمتر از ۳۰ هکتار
۵۸	۱۲۱	۱۲۲۵	۲۸۳۱	.	۲۰ تا کمتر از ۲۵ هکتار
۲۸	۸۸	۹۸۹	۲۱۳۳	.	۲۵ تا کمتر از ۳۵ هکتار
۲۷	۵۰	۳۷۸	۹۳۸	.	۳۵ تا کمتر از ۵۰ هکتار
۲۷	۲۲	۴۱۷	۷۴۷	.	جمع ۵۰ هکتار و بیشتر
۲۰	۲۵	۲۵۳	۶۴۹	.	۵۰ تا کمتر از ۱۰۰ هکتار
۶	۴	۵۵	۸۷	.	۱۰۰ تا کمتر از ۲۰۰ هکتار
.	.	۷	۸	.	۲۰۰ تا کمتر از ۵۰۰ هکتار
۱	.	۲	۲	.	۵۰۰ تا کمتر از ۱۰۰۰ هکتار
.	.	.	۱	.	۱۰۰۰ تا کمتر از ۲۰۰۰ هکتار
.	۲۰۰۰ هکتار و بیشتر



۸- تعداد بهره‌برداری‌های استفاده‌کننده از هر یک از ماشین‌ها و ادوات کشاورزی برحسب وسعت اراضی کشاورزی (دنیهاله)

موتور پمپ آب		سمپاش پستی	سمپاش موتوری	سمپاش تراکتوری	کودپاش	کونتیونر	وسعت اراضی کشاورزی
برقی	دیزلی						
۱۵۳۵۶	۵۳۷۷۷	۱۴۴۰۳	۸۷۸۵	۷۴۵۱۵	۱۱۸۰۲	۲۸۷۵۹	جمع
۱۹	۵۹	۱۲۳	۳۴	۵۸	۰	۰	بدون زمین کشاورزی
۲۵۹۱	۱۲۷۰۹	۲۸۰۱	۲۶۲۶	۱۱۷۲۷	۵۱۶	۲۵۵۱	جمع کمتر از ۱ هکتار
۸۸	۳۰۰	۲۳۶	۸۸	۱۸۸	۶	۲۷	کمتر از ۰/۱ هکتار
۲۹۹	۷۴۰	۳۵۰	۲۳۱	۴۲۲	۱۱	۷۲	۰/۱ تا کمتر از ۰/۲ هکتار
۱۹۳۲	۲۹۲۲	۱۲۹۰	۱۱۶۲	۴۶۱۷	۱۲۶	۱۱۶۲	۰/۲ تا کمتر از ۰/۵ هکتار
۱۸۵۲	۶۷۴۶	۱۷۲۶	۱۱۴۵	۶۵۲۷	۳۷۳	۲۲۹۰	۰/۵ تا کمتر از ۱ هکتار
۸۲۷۸	۲۸۸۱۲	۷۰۵۹	۴۴۲۳	۲۵۶۹۲	۲۸۷۹	۲۰۰۱۷	جمع ۱ تا کمتر از ۵ هکتار
۳۲۳۵	۱۲۰۳۹	۲۸۵۹	۱۸۵۷	۱۲۷۸۳	۱۲۸۹	۶۲۵۹	۱ تا کمتر از ۲ هکتار
۲۲۹۳	۷۹۸۳	۲۰۱۸	۱۲۱۵	۹۸۶۳	۱۴۱۱	۵۷۰۶	۲ تا کمتر از ۳ هکتار
۱۷۰۶	۵۳۲۶	۱۳۱۰	۸۲۳	۷۵۱۳	۱۱۹۸	۴۶۵۶	۳ تا کمتر از ۴ هکتار
۱۰۴۴	۳۴۶۶	۸۷۲	۵۱۹	۵۵۳۵	۹۸۱	۳۳۹۷	۴ تا کمتر از ۵ هکتار
۳۰۶۳	۱۱۰۱۵	۲۹۱۳	۱۵۴۳	۲۳۲۲۹	۵۲۳۱	۱۲۴۶۹	جمع ۵ تا کمتر از ۲۰ هکتار
۱۵۳۴	۵۴۷۱	۱۴۳۴	۷۸۶	۱۰۱۶۱	۲۰۹۵	۶۲۷۸	۵ تا کمتر از ۷/۵ هکتار
۶۵۲	۲۹۴۰	۵۷۲	۲۰۵	۴۵۷۲	۱۰۳۴	۲۶۱۹	۷/۵ تا کمتر از ۱۰ هکتار
۶۳۰	۲۴۲۴	۶۶۰	۳۳۰	۵۹۳۰	۱۴۳۰	۳۲۲۴	۱۰ تا کمتر از ۱۵ هکتار
۲۴۶	۹۸۰	۲۴۷	۱۲۲	۲۵۸۶	۶۷۲	۱۳۴۸	۱۵ تا کمتر از ۲۰ هکتار
۲۵۶	۱۰۴۴	۲۸۱	۱۳۵	۳۳۰۸	۱۰۰۴	۱۵۱۳	جمع ۲۰ تا کمتر از ۵۰ هکتار
۱۲۴	۴۸۵	۱۲۸	۵۹	۱۵۳۰	۴۴۱	۷۵۲	۲۰ تا کمتر از ۲۵ هکتار
۸۹	۳۸۲	۹۵	۶۰	۱۲۱۱	۲۶۱	۵۲۶	۲۵ تا کمتر از ۳۵ هکتار
۴۴	۱۷۷	۲۹	۱۶	۵۶۸	۲۰۱	۲۳۴	۳۵ تا کمتر از ۵۰ هکتار
۵۰	۱۳۷	۲۶	۲۳	۴۰۹	۱۷۲	۲۰۸	جمع ۵۰ هکتار و بیشتر
۳۷	۱۱۷	۲۱	۲۱	۲۵۱	۱۴۲	۱۶۹	۵۰ تا کمتر از ۱۰۰ هکتار
۱۲	۱۶	۴	۲	۵۲	۳۴	۲۸	۱۰۰ تا کمتر از ۲۰۰ هکتار
۰	۳	۱	۰	۵	۴	۱	۲۰۰ تا کمتر از ۵۰۰ هکتار
۱	۱	۰	۱	۱	۱	۰	۵۰۰ تا کمتر از ۱۰۰۰ هکتار
۰	۰	۰	۰	۰	۱	۰	۱۰۰۰ تا کمتر از ۲۰۰۰ هکتار
۰	۰	۰	۰	۰	۰	۰	۲۰۰۰ هکتار و بیشتر

۸۲- تعداد بهره‌برداری‌های استفاده‌کننده از هر یک از ماشین‌ها و ادوات کشاورزی برحسب وسعت اراضی زراعی

وسعت اراضی زراعی	تراکتور	تیلر	کسباین	تریلر	دروگر
جمع	۱۵۷۴۴۹	۲۶۲۲	۲۸۶۸۲	۱۲۹۷۵۹	۲۸۱۵۸
بدون زمین زراعی	۱۷۱۲۸	۸۶	-	۱۰۹۵۶	-
جمع کمتر از ۱ هکتار	۱۵۹۶۹	۳۵۳	۴۵۰	۱۲۲۲۸	۱۹۰۳
کمتر از ۰/۱ هکتار	۵۱۵	۸	۶	۲۰۷	۲۵
۰/۱ تا کمتر از ۰/۲ هکتار	۶۲۹	۱۶	۶	۳۶۷	۲۴
۰/۲ تا کمتر از ۰/۵ هکتار	۵۰۲۶	۹۶	۹۱	۳۲۲۲	۴۷۲
۰/۵ تا کمتر از ۱ هکتار	۹۸۰۰	۲۳۳	۳۴۸	۷۴۳۳	۱۲۶۲
جمع ۱ تا کمتر از ۵ هکتار	۷۱۵۵۵	۱۵۲۲	۸۲۶۶	۶۰۲۶۳	۱۵۲۸۱
۱ تا کمتر از ۲ هکتار	۲۴۶۵۹	۶۱۹	۱۵۵۶	۱۹۲۲۸	۲۲۲۸
۲ تا کمتر از ۳ هکتار	۲۰۴۸۰	۵۰۱	۲۲۱۰	۱۷۳۱۷	۲۵۲۰
۳ تا کمتر از ۴ هکتار	۱۵۵۵۲	۲۸۱	۲۲۸۹	۱۳۳۸۴	۳۶۵۷
۴ تا کمتر از ۵ هکتار	۱۱۸۶۴	۱۹۰	۲۳۱۱	۱۰۳۲۴	۲۸۵۵
جمع ۵ تا کمتر از ۲۰ هکتار	۴۶۲۲۸	۵۱۷	۱۵۷۲۰	۴۱۳۱۲	۱۰۵۰۱
۵ تا کمتر از ۷/۵ هکتار	۲۱۵۶۱	۲۷۷	۵۶۵۰	۱۹۰۱۰	۵۱۴۱
۷/۵ تا کمتر از ۱۰ هکتار	۸۴۰۲	۹۲	۲۸۰۹	۷۵۲۸	۲۰۵۸
۱۰ تا کمتر از ۱۵ هکتار	۱۱۵۶۱	۱۰۳	۲۸۷۶	۱۰۴۵۰	۲۳۸۲
۱۵ تا کمتر از ۲۰ هکتار	۲۷۱۳	۲۳	۲۲۸۵	۴۳۱۵	۹۱۹
جمع ۲۰ تا کمتر از ۵۰ هکتار	۵۸۱۳	۶۹	۳۵۱۵	۵۳۱۸	۹۵۲
۲۰ تا کمتر از ۲۵ هکتار	۲۸۲۰	۳۹	۱۵۷۲	۲۵۷۲	۴۹۵
۲۵ تا کمتر از ۳۵ هکتار	۲۰۷۶	۱۸	۱۳۳۶	۱۸۸۹	۳۳۹
۳۵ تا کمتر از ۵۰ هکتار	۹۱۷	۱۲	۶۷۵	۸۵۶	۱۱۰
جمع ۵۰ هکتار و بیشتر	۷۴۵	۶	۵۶۴	۶۸۲	۱۱۹
۵۰ تا کمتر از ۱۰۰ هکتار	۶۳۹	۶	۴۸۵	۵۹۰	۱۰۲
۱۰۰ تا کمتر از ۲۰۰ هکتار	۸۴	۰	۶۹	۸۰	۱۵
۲۰۰ تا کمتر از ۵۰۰ هکتار	۹	۰	۶	۸	۱
۵۰۰ تا کمتر از ۱۰۰۰ هکتار	۲	۰	۲	۲	۱
۱۰۰۰ تا کمتر از ۲۰۰۰ هکتار	۱	۰	۱	۱	۰
۲۰۰۰ هکتار و بیشتر	۰	۰	۰	۰	۰



۸۲- تعداد بهره‌برداری‌های استفاده‌کننده از هر یک از ماشین‌ها و ادوات کشاورزی برحسب وسعت اراضی زراعی (دنباله)

ماشین خرمگوب گندم و جو	چاپر	بسته‌بند (بیلر)	ردیف‌کن (ریک)	علف‌چین (موور)	وسعت اراضی زراعی
۹۹۲۲۳	۳۰	۲۱۵	۱۴۹۶	۱۹۱۱۲	جمع
.	.	.	.	۱۲۸۸	بدون زمین زراعی
۵۱۱۷	۳	۳	۷۱	۱۸۲۴	جمع کمتر از ۱ هکتار
۷۸	.	.	.	۴۶	کمتر از ۰/۱ هکتار
۱۰۴	.	.	۱	۶۳	۰/۱ تا کمتر از ۰/۲ هکتار
۱۴۲۲	۱	۱	۱۲	۵۴۰	۰/۲ تا کمتر از ۰/۱۵ هکتار
۴۲۱۳	۲	۳	۵۸	۱۱۷۴	۰/۱۵ تا کمتر از ۱ هکتار
۵۰۶۶۷	۱۶	۱۱۳	۶۲۳	۱۰۳۲۸	جمع ۱ تا کمتر از ۵ هکتار
۱۴۰۵۵	۵	۲۳	۱۷۲	۳۳۷۰	۱ تا کمتر از ۲ هکتار
۱۴۶۸۰	۵	۲۹	۱۷۸	۲۹۵۱	۲ تا کمتر از ۳ هکتار
۱۲۱۲۹	۲	۲۶	۱۶۰	۲۲۶۵	۳ تا کمتر از ۴ هکتار
۹۶۰۴	۴	۱۶	۱۲۲	۱۶۴۱	۴ تا کمتر از ۵ هکتار
۳۸۰۰۱	۴	۷۶	۶۳۵	۵۰۶۱	جمع ۵ تا کمتر از ۲۰ هکتار
۱۷۷۱۵	۴	۲۵	۲۴۲	۲۴۷۱	۵ تا کمتر از ۷/۵ هکتار
۷۰۰۲	.	۱۴	۱۱۹	۹۰۷	۷/۵ تا کمتر از ۱۰ هکتار
۹۴۴۴	۴	۲۳	۱۹۱	۱۰۶۴	۱۰ تا کمتر از ۱۵ هکتار
۳۸۴۰	۱	۴	۸۳	۲۱۹	۱۵ تا کمتر از ۲۰ هکتار
۴۴۴۱	.	۱۵	۱۳۳	۲۳۶	جمع ۲۰ تا کمتر از ۵۰ هکتار
۲۲۸۵	.	۸	۵۴	۲۲۶	۲۰ تا کمتر از ۲۵ هکتار
۱۶۷۵	.	۴	۶۱	۱۴۹	۲۵ تا کمتر از ۳۵ هکتار
۷۰۱	.	۳	۱۸	۶۱	۳۵ تا کمتر از ۵۰ هکتار
۵۲۶	۳	۶	۲۵	۶۶	جمع ۵۰ هکتار و بیشتر
۴۶۸	۱	۲	۱۹	۵۷	۵۰ تا کمتر از ۱۰۰ هکتار
۴۷	۱	۲	۴	۶	۱۰۰ تا کمتر از ۲۰۰ هکتار
۸	.	.	۱	۲	۲۰۰ تا کمتر از ۵۰۰ هکتار
۲	.	۱	۱	۱	۵۰۰ تا کمتر از ۱۰۰۰ هکتار
۱	۱۰۰۰ تا کمتر از ۲۰۰۰ هکتار
.	۲۰۰۰ هکتار و بیشتر



۸۲- تعداد بهره‌برداری‌های استفاده‌کننده از هر یک از ماشین‌ها و ادوات کشاورزی برحسب وسعت اراضی زراعی (دنباله)

نمبرکن	فارونر	دیسک	گاوآهن تراکتوری	ماشین خرمنکوب برنج	وسعت اراضی زراعی
۴۳۸	۶۲۷۶	۲۷۹۳۳	۱۴۰۰۶۵	۶۳	جمع
۵۷	۱۱۰	۴۱۴	۱۵۷۸	۰	بدون زمین زراعی
۴۹۱	۵۲۹	۴۱۳۷	۱۳۹۳۳	۶	جمع کمتر از ۱ هکتار
۲	۱۰	۶۷	۲۶۰	۰	کمتر از ۰/۱ هکتار
۱۱	۱۸	۱۳۷	۴۸۲	۰	۰/۱ تا کمتر از ۰/۲ هکتار
۱۴۴	۱۶۲	۱۱۶۹	۴۰۵۰	۲	۰/۲ تا کمتر از ۰/۵ هکتار
۳۲۱	۳۲۹	۲۷۶۴	۸۱۷۹	۴	۰/۵ تا کمتر از ۱ هکتار
۲۲۳	۲۲۱۵	۲۳۳۳۷	۶۵۰۱۰	۳۴	جمع ۱ تا کمتر از ۵ هکتار
۸۵۱	۱۰۲۸	۷۲۶۰	۲۰۷۷۰	۹	۱ تا کمتر از ۲ هکتار
۶۷۹	۹۱۳	۶۶۹۶	۱۸۶۶۹	۱۸	۲ تا کمتر از ۳ هکتار
۵۳۳	۷۱۲	۵۲۷۰	۱۴۲۵۱	۱۴	۳ تا کمتر از ۴ هکتار
۲۶۰	۵۵۳	۴۱۱۲	۱۱۱۱۹	۵	۴ تا کمتر از ۵ هکتار
۱۲۲۹	۲۱۵۹	۱۴۰۷۱	۴۳۱۸۰	۱۳	جمع ۵ تا کمتر از ۲۰ هکتار
۵۹۲	۱۰۲۶	۷۶۱۶	۲۰۴۷۲	۶	۵ تا کمتر از ۷/۵ هکتار
۲۱۸	۴۴۲	۳۰۷۵	۸۰۷۸	۱	۷/۵ تا کمتر از ۱۰ هکتار
۳۱۱	۴۷۲	۲۲۴۱	۱۱۰۸۷	۵	۱۰ تا کمتر از ۱۵ هکتار
۱۰۸	۲۱۸	۱۹۳۹	۴۵۴۲	۱	۱۵ تا کمتر از ۲۰ هکتار
۱۰۳	۲۳۶	۲۵۷۰	۵۶۰۱	۰	جمع ۲۰ تا کمتر از ۵۰ هکتار
۶۸	۱۱۰	۱۱۸۱	۲۷۱۰	۰	۲۰ تا کمتر از ۲۵ هکتار
۳۳	۷۸	۹۳۳	۲۰۰۴	۰	۲۵ تا کمتر از ۳۵ هکتار
۳۳	۴۸	۲۵۶	۸۸۶	۰	۳۵ تا کمتر از ۵۰ هکتار
۲۷	۲۶	۴۰۴	۷۲۳	۰	جمع ۵۰ هکتار و بیشتر
۲۰	۲۲	۲۴۰	۶۲۸	۰	۵۰ تا کمتر از ۱۰۰ هکتار
۶	۴	۵۴	۱۸۲	۰	۱۰۰ تا کمتر از ۲۰۰ هکتار
۰	۰	۷	۸	۰	۲۰۰ تا کمتر از ۵۰۰ هکتار
۱	۰	۲	۰	۰	۵۰۰ تا کمتر از ۱۰۰۰ هکتار
۰	۰	۰	۰	۰	۱۰۰۰ تا کمتر از ۲۰۰۰ هکتار
۰	۰	۰	۰	۰	۲۰۰۰ هکتار و بیشتر



نتایج تفصیلی سرشماری عمومی کشاورزی ۱۳۸۲ - استان آذربایجان غربی

۸۲- تعداد بهره‌برداری‌های استفاده‌کننده از هر یک از ماشین‌ها و ادوات کشاورزی برحسب وسعت اراضی زراعی (دنباله)

موتور پمپ آب		سمپاش پستی	سمپاش موتوری	سمپاش تراکتوری	کودپاش	کولتیواتور	وسعت اراضی زراعی
برقی	دیزلی						
۱۵۳۵۶	۵۳۷۷۷	۱۴۲۰۳	۸۷۸۵	۷۴۵۱۵	۱۱۸۰۲	۳۸۷۵۹	جمع
۳۵۲۸	۱۱۳۱۴	۲۵۲۴	۲۲۲۷	۱۴۱۰۲	۲۲۰	۱۰۲۸	بدون زمین زراعی
۲۱۷۰	۸۳۵۹	۲۴۴۶	۱۴۴۰	۶۹۹۶	۵۸۰	۴۴۵۸	جمع کمتر از ۱ هکتار
۱۲۴	۳۰۹	۱۹۸	۶۸	۲۶۹	۲۰	۷۰	کمتر از ۰/۱ هکتار
۱۴۵	۲۳۲	۱۵۸	۹۰	۳۱۴	۱۶	۱۵۸	۰/۱ تا کمتر از ۰/۲ هکتار
۷۲۹	۲۹۷۳	۷۹۰	۵۶۴	۲۲۹۸	۱۶۷	۱۶۹۶	۰/۲ تا کمتر از ۰/۵ هکتار
۱۱۷۲	۴۶۴۵	۱۳۰۱	۷۱۸	۳۹۱۵	۳۷۸	۲۵۲۴	۰/۵ تا کمتر از ۱ هکتار
۶۷۷۱	۲۳۴۲۴	۶۲۰۲	۳۲۶۳	۲۸۹۸۰	۴۸۹۰	۱۹۲۳۶	جمع ۱ تا کمتر از ۵ هکتار
۲۵۲۴	۹۲۰۷	۲۴۱۴	۱۳۸۴	۹۴۷۲	۱۲۲۸	۶۲۵۰	۱ تا کمتر از ۲ هکتار
۱۹۲۲	۶۶۰۵	۱۸۳۹	۹۵۶	۸۲۲۲	۱۲۴۷	۵۲۷۹	۲ تا کمتر از ۳ هکتار
۱۴۴۱	۴۵۲۶	۱۲۲۲	۶۸۹	۶۴۰۲	۱۱۴۵	۴۳۲۳	۳ تا کمتر از ۴ هکتار
۸۶۲	۲۹۸۷	۸۲۷	۲۳۵	۲۸۷۳	۹۷۰	۳۱۸۵	۴ تا کمتر از ۵ هکتار
۲۶۱۱	۹۶۱۸	۴۶۴۷	۱۳۲۵	۲۰۹۵۷	۴۹۸۸	۱۲۴۰۳	جمع ۵ تا کمتر از ۲۰ هکتار
۱۳۵۸	۴۸۶۲	۱۳۳۶	۷۰۱	۹۳۲۷	۲۰۶۵	۵۹۲۷	۵ تا کمتر از ۷/۵ هکتار
۵۰۸	۱۷۲۳	۴۹۲	۲۳۰	۳۸۳۲	۹۰۳	۲۴۴۵	۷/۵ تا کمتر از ۱۰ هکتار
۵۴۶	۲۱۷۲	۶۰۰	۲۸۲	۵۴۶۰	۱۳۸۹	۳۰۰۳	۱۰ تا کمتر از ۱۵ هکتار
۱۹۹	۸۶۱	۲۱۸	۱۱۱	۲۲۳۷	۶۳۰	۱۲۰۸	۱۵ تا کمتر از ۲۰ هکتار
۲۱۳	۹۳۳	۲۴۶	۱۰۶	۳۰۹۲	۹۵۷	۱۴۱۱	جمع ۲۰ تا کمتر از ۵۰ هکتار
۱۰۹	۴۳۲	۱۱۹	۴۰	۱۲۳۵	۲۳۶	۷۲۹	۲۰ تا کمتر از ۲۵ هکتار
۶۸	۳۴۲	۸۵	۵۴	۱۱۲۷	۳۲۷	۲۶۸	۲۵ تا کمتر از ۳۵ هکتار
۲۸	۱۵۸	۲۲	۱۲	۵۳۱	۱۹۳	۲۱۴	۳۵ تا کمتر از ۵۰ هکتار
۴۲	۱۲۹	۲۵	۲۴	۳۸۸	۱۶۸	۲۰۲	جمع ۵۰ هکتار و بیشتر
۳۰	۱۰۹	۲۰	۲۱	۳۳۱	۱۴۸	۱۶۴	۵۰ تا کمتر از ۱۰۰ هکتار
۱۱	۱۶	۴	۲	۵۲	۰۲۴	۳۷	۱۰۰ تا کمتر از ۲۰۰ هکتار
.	۳	۱	.	۵	۴	۱	۲۰۰ تا کمتر از ۵۰۰ هکتار
۱	۱	.	۱	۱	۱	.	۵۰۰ تا کمتر از ۱۰۰۰ هکتار
.	۱	.	۱۰۰۰ تا کمتر از ۲۰۰۰ هکتار
.	۲۰۰۰ هکتار و بیشتر

۸۳- تعداد بهره‌برداری‌های استفاده‌کننده از هر یک از ماشین‌ها و ادوات کشاورزی متعلق به خود برحسب شهرستان

شهرستان	تراکتور	قیلر	کمپاین	تربیلر	دروگر
آذربایجان غربی	۲۲۲۲۲	۶۵۲	۵۰۶	۲۲۵۵۵	۲۴۳۲
ارومیه	۶۷۳۱	۸۲	۵۱	۵۰۷۹	۵۸۲
اشنویه	۱۰۹۱	۲	۱	۸۸۲	۱۷۰
بوکان	۲۴۹۵	۵	۱۲۸	۲۱۵۰	۱۰۸
بیرانشهر	۱۷۲۴	۱	۱۲	۱۴۰۳	۲۵۸
تکاب	۷۳۱	۱	۱۸	۶۷۲	۲۱
چاندران	۵۲۵	۲	۰	۴۸۵	۱۲۳
خوی	۲۸۰۱	۴۶۰	۶۶	۲۱۶۲	۲۶۷
سردشت	۳۲۹	۶	۰	۲۹۹	۲۶
سلماس	۱۶۱۷	۱۰	۱۴	۱۴۵۲	۱۲۱
شاهین دژ	۸۱۹	۹	۲۶	۶۹۷	۲۳
ماکو	۱۱۱۵	۱۰	۲۷	۱۰۲۲	۶۴
مهاباد	۲۰۲۹	۶	۲۱	۱۸۰۸	۲۵۸
میاندوآب	۳۲۲۲	۵۶	۸۵	۲۸۲۸	۱۰۱
نقده	۲۰۸۲	۵	۲۸	۱۶۰۲	۱۷۲



۸۲ - تعداد بهره‌برداری‌های استفاده‌کننده از هر یک از ماشین‌ها و ادوات کشاورزی متعلق به خود برحسب شهرستان (دنباله)

شهرستان	علف‌چین (موور)	ردیف‌کن (ریک)	بسته‌بند (بیلر)	چار	ماشین خرمکوب گندم و جو
آذربایجان غربی	۱۲۷۱	۱۷۹	۳۶	۲	۱۹۵۲
ارومیه	۲۷۷	۶۲	۷	۲	۱۰۲۵۰
اشنویه	۰	۰	۰	۰	۳۹۵
بوکان	۹	۱۱	۱	۰	۸۲۵
پیرانشهر	۳۱	۱	۰	۰	۹۸۲
تکاب	۰	۷	۰	۰	۲۲۷
چالدران	۲۳	۰	۱	۰	۲-۷
خوی	۲۶۸	۳۲	۴	۰	۱۰۵۰
سردشت	۰	۰	۰	۰	۲۶۷
سلماس	۲۷	۱۱	۰	۰	۴۵۱
شاهین دژ	۱۱	۹	۲	۰	۲۰۹
ماکو	۱۰۴	۸	۲	۰	۲۲۶
مهاباد	۲۵	۴	۲	۰	۸۰۲
میاندوآب	۲۹۵	۲۸	۱۲	۰	۱۲۸۱
نقده	۱۰۴	۶	۵	۰	۵۲۵

۸۳ - تعداد بهره‌بردارانی‌های استفاده کننده از هر یک از ماشین‌ها و ادوات کشاورزی متعلق به خود برحسب شهرستان (دنباله)

شهرستان	ماشین خرمنکوب برنج	گاواهن تراکتوری	دیسک	فاروژ	نهرکن
آذربایجان غربی	۲۳۰۳۳	۵۹۵۴	۵۴۱	۵۰۳	
ارومیه	۵۲۷۰	۲۵۲	۲۲۹	۲۳۰	
اشنویه	۸۲۸	۹	۱۷	۱	
بوکان	۲۳۹۹	۵۹۷	۷۱	۲	
پیرانشهر	۱۵۱۳	۱۳۲	۳	۰	
تکاب	۶۹۷	۲۴۰	۰	۱	
چالدران	۲۳۰	۲۲۰	۰	۱	
خوی	۲۳۱۶	۳۹۷	۶۱	۲۸	
سردشت	۲۳۳	۲۲	۰	۰	
سلماس	۱۲۴۹	۲۷۱	۹	۱۰	
شهرین دز	۷۲۹	۱۳۲	۰	۱۲	
ماکو	۹۰۷	۲۹۶	۲۳	۱۳	
مهاباد	۱۷۵۷	۷۵۱	۲۴	۲۲	
میاندوآب	۲۶۷۹	۲۰۱۲	۳۰	۱۴۱	
نقده	۱۸۳۳	۲۱۸	۷۵	۲۱	



۸۲- تعداد بهره‌برداری‌های استفاده‌کننده از هر یک از ماشین‌ها و ادوات کشاورزی متعلق به خود برحسب شهرستان (دنباله)

شهرستان	کولتیواتور	کودپاش	سمپاش تراکتوری	سمپاش موتوری	سمپاش پستی	موتور یمپ آب	
						دبلی	برقی
آذربایجان غربی...	۵۱۰۳	۱۱۵۶	۵۲۷۶	۱۹۶۹	۵۱۸۹	۳۸۲۸۸	۱۰۲۲۳
ارومیه	۲۷۸۹	۱۶۲	۱۶۰۳	۱۳۰۷	۲۶۶۲	۱۱۴۷۲	۳۶۸۱
اشنویه	۲۲۶	۱۳	۱۹۲	۵	۲۷	۱۵۸	۲۲
بوکن	۲۶	۱۱۲	۶۴۸	۲۹	۱۹۲	۲۶۰۱	۱۴۸
بیرانشهر	۱۳۶	۲۰	۱۶۴	۱۸	۲۸	۱۷۰	۱۸
تکاب	۱	۱۶	۱۳	۳۵	۱۱۶	۱۴۷	۲۰
چالدران	۱۵۱	۵	۹	۱	۶	۶۲	۲۲۰
خوی	۲۶۵	۱۷۵	۱۶۹	۲۰۸	۱۲۸۲	۲۵۹۴	۲۳۱۸
سردشت	۰	۰	۶	۱۷	۷۶	۱۰	۶
سلماس	۲۵۶	۱۵	۳۲۲	۲۲	۱۲۸	۲۸۹۰	۱۷۲۸
شاهین دز	۱۸	۲۸	۲۱۷	۴۱	۱۳۰	۱۰۲۷	۱۱۴
ماکو	۱۲۸	۲۵	۶۲	۲۶	۵۰	۷۵	۲۶۶
مهاباد	۲۵۱	۲۶	۳۷۲	۵۲	۱۱۳	۱۱۲۴	۳۰۵
میاندوآب	۱۲	۲۱۷	۸۸۲	۱۲۲	۲۹۰	۹۲۵۱	۱۵۲
لقمه	۶۴۶	۳۲۲	۷۹۵	۵۶	۶۹	۳۶۹۳	۲۲۱

۸۴- مساحت تحت پوشش بهره‌برداری‌های استفاده‌کننده از سیستم آبیاری بارانی برحسب شهرستان

(بهره‌برداری - هکتار)

شهرستان	کل زیرکشت			زیرکشت زراعی			باغ و قلمستان	
	تعداد بهره‌برداری	کل مساحت	مساحت تحت پوشش	تعداد بهره‌برداری	کل مساحت	مساحت تحت پوشش	تعداد بهره‌برداری	کل مساحت
آذربایجان غربی...	۴۵۰	۳۴۸۰۶۸	۴۳۲۷	۴۳۴	۲۷۸۷۷۴	۴۲۶۱	۲۷	۶۹۲۹۴
ارومیه	۱۵	۶۵۶۲۳	۱۰۲	۱۲	۲۷۹۸۹	۹۵	۲	۰
اشنویه	۲	۰	۰	۲	۰	۰	۰	۲۸۹۵
بوکان	۲۲۲	۲۲۶۰۲	۲۲۵۲	۲۲۲	۲۱۳۵۸	۲۲۴۹	۶	۱۲۴۴
پیرانشهر	۶	۱۹۰۴۶	۱۷۳	۶	۱۶۹۴۰	۱۷۱	۱	۰
تکاب	۱۲	۱۲۲۲۲	۲۹	۵	۹۵۹۲	۱۲	۷	۲۸۵۰
چالدران	۰	۷۷۴۵	۰	۰	۷۵۰۱	۰	۰	۲۲۲
خوی	۰	۲۲۸۷۷	۰	۰	۲۲۴۲۱	۰	۰	۲۴۵۷
سردشت	۲	۰	۰	۲	۰	۰	۱	۰
سلماس	۵	۲۴۲۰۲	۱۶۹	۵	۱۸۱۸۵	۱۶۹	۰	۶۰۱۷
شاهین دژ	۲۳	۱۶۵۳۲	۱۳۷	۲۳	۱۳۷۸۶	۱۳۶	۱	۰
ماکو	۳	۲۶۴۱۰	۶۶	۲	۰	۰	۱	۰
مهاباد	۴۹	۲۱۳۳۸	۲۸۳	۴۴	۱۶۴۰۷	۲۶۲	۶	۴۴۲۱
میاندوآب	۵۲	۴۸۳۳۵	۶۱۷	۵۱	۴۰۳۱۲	۶۱۷	۱	۰
نقده	۶۰	۱۹۰۶۸	۴۹۹	۵۹	۱۴۰۶۱	۲۹۴	۱	۰

۸۵ - مساحت اراضی کشاورزی تحت پوشش بهره‌برداری‌های استفاده‌کننده از سیستم آبیاری بارانی برحسب وسعت اراضی (بهره‌برداری - هکتار)

کشاورزی

مساحت تحت پوشش		باغ و قسمتستان			زیرکشت زراعی			کل زیرکشت			وسعت اراضی کشاورزی
مساحت	تحت پوشش	تعداد بهره‌برداری	مساحت تحت پوشش	کل مساحت	تعداد بهره‌برداری	مساحت تحت پوشش	کل مساحت	تعداد بهره‌برداری	مساحت تحت پوشش		
۶۶	۶۹۲۹۴	۲۶	۲۲۶۱	۲۷۸۷۷۴	۲۲۴	۲۲۲۷	۳۲۸۰۶۸	۲۵۰	جمع		
۰	۶۷۹۹	۰	۲	۵۸۴۶	۲	۲	۱۲۶۲۵	۴	جمع کمتر از ۱ هکتار		
۰	۲۵	۰	۰	۹۸	۰	۰	۵۳	۰	کمتر از ۰/۱ هکتار		
۰	۱۳۲	۰	۰	۶۱	۰	۰	۱۹۲	۰	۰/۱ تا کمتر از ۰/۲ هکتار		
۰	۲۳۲۷	۰	۰	۱۱۰۹	۰	۰	۳۴۲۵	۰	۰/۲ تا کمتر از ۰/۵ هکتار		
۰	۴۳۰۴	۰	۲	۴۶۵۸	۴	۲	۸۹۶۲	۴	۰/۵ تا کمتر از ۱ هکتار		
۳	۳۰۱۲۷	۳	۹۹	۹۶۷۱۳	۴۰	۱۰۱	۱۲۶۸۴۰	۲۲	جمع ۱ تا کمتر از ۵ هکتار		
//	۹۹۳۳	۱	۵	۲۰۱۲۹	۴	۵	۳۰۰۶۲	۵	۱ تا کمتر از ۲ هکتار		
۱	۸۱۲۹	۱	۱۲	۲۶۹۱۱	۶	۱۴	۳۵۰۳۹	۷	۲ تا کمتر از ۳ هکتار		
۱	۶۸۰۰	۱	۲۸	۲۶۲۹۲	۱۶	۲۰	۳۳۱۹۹	۱۶	۳ تا کمتر از ۴ هکتار		
۰	۵۲۶۶	۰	۲۳	۲۳۲۸۹	۱۵	۴۲	۲۸۵۴۷	۱۵	۴ تا کمتر از ۵ هکتار		
۲۶	۲۵۸۲۳	۱۵	۱۴۲۶	۱۳۴۷۹۱	۲۲۳	۱۴۷۲	۱۶۰۶۳۴	۲۴۲	جمع ۵ تا کمتر از ۲۰ هکتار		
۶	۹۵۱۶	۱	۲۲۷	۵۰۳۲۰	۵۹	۲۲۳	۵۹۸۴۶	۶۰	۵ تا کمتر از ۷/۵ هکتار		
۳	۵۷۷۹	۲	۱۵۱	۲۶۶۲۵	۳۲	۱۵۴	۳۲۴۱۴	۲۲	۷/۵ تا کمتر از ۱۰ هکتار		
۱۹	۷۰۱۲	۹	۵۶۲	۲۸۶۶۵	۹۰	۵۸۱	۴۵۶۷۷	۹۸	۱۰ تا کمتر از ۱۵ هکتار		
۹	۳۵۲۵	۳	۴۸۵	۱۹۱۶۰	۵۲	۴۹۲	۲۲۶۹۶	۵۳	۱۵ تا کمتر از ۲۰ هکتار		
۲۷	۵۰۹۴	۸	۱۶۴۷	۳۱۲۳۸	۱۲۴	۱۶۷۴	۳۶۲۳۰	۱۲۷	جمع ۲۰ تا کمتر از ۵۰ هکتار		
۱۵	۱۹۹۹	۴	۵۰۵	۱۲۵۵۶	۵۲	۵۲۰	۱۲۵۲۷	۵۴	۲۰ تا کمتر از ۲۵ هکتار		
۶	۲۰۲۱	۱	۲۵۳	۱۱۴۳۵	۲۵	۲۵۹	۱۳۲۶۶	۲۶	۲۵ تا کمتر از ۳۵ هکتار		
۶	۱۰۷۰	۳	۶۹۰	۷۲۲۶	۳۷	۶۹۶	۸۳۱۷	۳۷	۳۵ تا کمتر از ۵۰ هکتار		
۰	۱۶۲۳	۰	۱۰۷۸	۱۰۱۸۲	۳۳	۱۰۷۸	۱۱۶۴۰	۳۳	جمع ۵۰ هکتار و بیشتر		
۰	۱۱۷۲	۰	۹۱۵	۶۹۲۹	۲۶	۹۱۵	۸۱۰۱	۲۶	۵۰ تا کمتر از ۱۰۰ هکتار		
۰	۲۳۱	۰	۷۸	۲۰۲۳	۵	۷۸	۲۲۹۳	۵	۱۰۰ تا کمتر از ۲۰۰ هکتار		
۰	۲۵	۰	۳۵	۵۹۰	۱	۳۵	۶۱۵	۱	۲۰۰ تا کمتر از ۵۰۰ هکتار		
۰	۱۵	۰	۵۰	۵۱۲	۱	۵۰	۵۲۷	۱	۵۰۰ تا کمتر از ۱۰۰۰ هکتار		
۰	۰	۰	۰	۸۳	۰	۰	۸۳	۰	۱۰۰۰ تا کمتر از ۲۰۰۰ هکتار		
۰	۰	۰	۰	۰	۰	۰	۰	۰	۲۰۰۰ هکتار و بیشتر		

۸۶ - مساحت تحت پوشش بهره‌برداری‌های استفاده‌کننده از سیستم آبیاری بارانی برحسب سن بهره‌بردار

(بهره‌برداری - هکتار)

سن بهره‌بردار	کل زیرکشت			زیرکشت زراعی			باغ و قلمستان	
	تعداد بهره‌برداری	کل مساحت	مساحت تحت پوشش	تعداد بهره‌برداری	کل مساحت	مساحت تحت پوشش	تعداد بهره‌برداری	کل مساحت
جمع	۴۴۶	۳۴۶۱۳۵	۴۱۰۳	۶۲۳	۲۷۷۲۰۵	۴۰۴۲	۲۲	۶۸۸۳۰
کمتر از ۱۵ ساله	۰	۴۳	۰	۰	۲۸	۰	۰	۵
۱۵ - ۱۹ ساله	۰	۸۵۴	۰	۰	۷۰۹	۰	۰	۱۲۵
۲۰ - ۲۴ ساله	۲	۵۴۴۷	۵۲	۲	۴۵۲۲	۵۲	۰	۸۲۵
۲۵ - ۲۹ ساله	۱۵	۱۴۰۹۲	۷۷	۱۵	۱۱۸۴۸	۷۷	۰	۲۲۴۴
۳۰ - ۳۴ ساله	۲۳	۲۴۶۰۵	۱۴۹	۲۳	۲۰۵۷۳	۱۴۷	۱	۲۰۴۳
۳۵ - ۳۹ ساله	۴۵	۳۰۸۱۴	۳۲۸	۴۳	۲۵۴۶۵	۳۱۹	۲	۵۳۴۹
۴۰ - ۴۴ ساله	۵۴	۲۱۰۹۳	۴۶۱	۵۴	۲۲۵۴۹	۴۵۲	۳	۷۵۲۵
۴۵ - ۴۹ ساله	۶۰	۳۹۱۲۹	۵۵۸	۵۹	۳۱۵۸۵	۵۵۰	۳	۷۵۴۴
۵۰ - ۵۴ ساله	۶۲	۴۱۹۸۲	۵۲۱	۶۱	۳۳۳۵۵	۵۱۷	۲	۸۵۲۷
۵۵ - ۵۹ ساله	۴۰	۲۹۵۸۶	۲۷۲	۳۹	۲۳۲۸۳	۲۶۷	۳	۶۳۰۳
۶۰ - ۶۴ ساله	۴۵	۳۷۹۲۷	۴۹۳	۴۰	۲۹۶۴۹	۲۷۷	۵	۸۲۷۸
۶۵ - ۶۹ ساله	۳۰	۲۶۲۶۷	۲۳۳	۳۰	۲۰۲۰۷	۲۳۱	۱	۶۱۶۰
۷۰ - ۷۴ ساله	۲۲	۲۸۵۰۱	۵۰۲	۲۱	۲۳۳۱۵	۲۹۶	۱	۶۱۸۶
۷۵ - ۷۹ ساله	۱۸	۱۳۲۸۰	۱۶۹	۱۷	۱۰۱۳۳	۱۶۷	۱	۳۱۴۶
۸۰ ساله و بیشتر	۱۱	۱۲۵۱۴	۸۹	۱۱	۹۹۷۳	۸۹	۰	۲۵۴۱

۸۷- مساحت اراضی کشاورزی تحت پوشش بهره‌برداری‌های استفاده‌کننده از سیستم آبیاری بارانی برحسب وسعت اراضی تحت پوشش آبیاری تحت فشار

(بهره‌برداری - هکتار)

باغ و قلمستان			زیرکشت زراعی			کل زیرکشت			وسعت اراضی تحت پوشش آبیاری تحت فشار
مساحت تحت پوشش	کل مساحت	تعداد بهره‌برداری	مساحت تحت پوشش	کل مساحت	تعداد بهره‌برداری	مساحت تحت پوشش	کل مساحت	تعداد بهره‌برداری	
۶۶	۶۹۲۹۴	۲۶	۴۲۶۱	۲۷۸۷۷۴	۴۲۴	۴۳۲۷	۳۴۸۰۶۸	۲۵۰	جمع
.	۶۸۶۳۲	.	.	۲۷۲۰۰۳	۲	.	۳۳۱۶۳۵	۲	کمتر از ۰/۱ هکتار
.	۰/۱ تا کمتر از ۰/۲ هکتار
.	۹	.	//	۸	۱	//	۱۷	۱	۰/۲ تا کمتر از ۰/۵ هکتار
.	۱۱	.	۴	۶	۷	۴	۱۷	۷	۰/۵ تا کمتر از ۰/۷۵ هکتار
.	۲	.	.	//	.	.	۴	.	۰/۷۵ هکتار تا کمتر از ۱ هکتار
۵	۳۴	۵	۲۱	۸۶	۲۷	۲۶	۱۲۱	۲۲	۱ هکتار تا کمتر از ۲ هکتار
۲۲	۱۲۶	۱۱	۳۴۷	۵۵۸	۱۱۴	۳۶۹	۶۸۴	۱۲۱	۲ هکتار تا کمتر از ۵ هکتار
۲۸	۱۳۶	۵	۵۱۸	۶۶۵	۹۰	۵۲۶	۸۰۱	۹۴	۵ هکتار تا کمتر از ۷/۵ هکتار
.	۲۸	.	۲۹۵	۳۸۸	۲۶	۲۹۵	۴۱۵	۳۶	۷/۵ هکتار تا کمتر از ۱۰ هکتار
۲	۱۲۲	۱	۷۲۳	۱۰۲۳	۶۶	۷۲۴	۱۱۴۵	۶۶	۱۰ هکتار تا کمتر از ۱۵ هکتار
۶	۹۲	۲	۵۷۷	۶۴۶	۳۷	۵۸۲	۷۲۸	۳۷	۱۵ هکتار تا کمتر از ۲۰ هکتار
۳	۲۶	۱	۵۶۱	۶۰۶	۲۵	۵۶۲	۶۳۲	۲۵	۲۰ هکتار تا کمتر از ۳۰ هکتار
۲	۳۸	۱	۶۳۹	۷۲۹	۱۸	۶۴۱	۷۷۷	۱۸	۳۰ هکتار تا کمتر از ۵۰ هکتار
.	۳۴	.	۵۶۷	۱۰۲۷	۱۰	۵۶۷	۱۰۸۱	۱۰	۵۰ هکتار تا کمتر از ۷۵ هکتار
.	۷۵ هکتار تا کمتر از ۱۰۰ هکتار
.	۱۰۰ هکتار تا کمتر از ۲۰۰ هکتار
.	۲۰۰ هکتار و بیشتر

۸۸- مساحت تحت پوشش بهره‌برداری‌های استفاده‌کننده از سیستم آبیاری قطره‌ای برحسب شهرستان

(بهره‌برداری - هکتار)

شهرستان	کل زیرکشت			زیرکشت زراعی			باغ و نلمستان	
	تعداد بهره‌برداری	کل مساحت	مساحت تحت پوشش	تعداد بهره‌برداری	کل مساحت	مساحت تحت پوشش	تعداد بهره‌برداری	کل مساحت
آذربایجان غربی ...	۵۸	۳۴۸-۶۸۱	۲۰۵	۹	۲۷۸۱۷۷۴	۳۹	۳۹	۶۹۲۹۴
ارومیه	۲۷	۶۵۶۲۳	۲۶	۱	⊙	⊙	۲۶	۲۷۶۲۴
استویه	۰	۱۲۴۵۷	۰	۰	۸۵۶۲	۰	۰	۳۸۹۵
بوکان	۰	۲۲۶۰۲	۰	۰	۲۱۳۵۸	۰	۰	۱۲۲۲
پیرانشهر	۰	۱۹۰۶۶	۰	۰	۱۶۹۴۰	۰	۰	۲۱۰۶
تکاب	۰	۱۲۴۴۲	۰	۰	۹۵۹۲	۰	۰	۲۸۵۰
چالدران	۰	۷۷۴۵	۰	۰	۷۵۰۱	۰	۰	۲۴۴
خوی	۲	⊙	⊙	۰	۴۲۴۲۱	۰	۲	⊙
سردشت	۰	۷۳۹۰	۰	۰	۶۲۸۴	۰	۰	۱۰۰۶
سلماس	۲	⊙	⊙	۰	۱۸۱۸۵	۰	۲	⊙
شاهین دژ	۴	۱۶۵۲۲	۶	۰	۱۳۷۸۶	۰	۴	۲۷۲۶
ماکو	۲	۲۶۴۱۰	۱۱	۳	۲۵۲۷۶	۷	۱	⊙
مهاباد	۱۲	۲۱۳۲۸	۶۹	۲	⊙	⊙	۱۰	۲۹۳۹
میاندوآب	۳	۴۸۳۳۵	۱۴	۱	⊙	⊙	۲	⊙
نقده	۴	۱۹۰۶۸	۲۲	۲	⊙	⊙	۲	⊙

فصل ششم

دامپروری

۸۹- بهره‌برداری‌های دارای دام کوچک طی ۳۶۵ روز گذشته و تعداد دام آن‌ها در روز آمارگیری برحسب شهرستان (بهره‌برداری - رأس)

شهرستان	کل				
	تعداد بهره‌برداری	تعداد دام		تعداد گوسفند و بره	
		بز و بزغاله	گوسفند و بره		
تعداد گوسفند و بره	تعداد بهره‌برداری	فقط گوسفند و بره			
آذربایجان غربی.....	۶۷۱۱۱	۲۹۰۱۷۲۲	۵۲۹۱۱۴	۲۳۹۲۴	۹۱۸۶۶۷
ارومیه.....	۹۷۵۸	۲۱۱۶۲۷	۵۵۳۰۵	۲۶۲۹	۱۵۶۵۵۷
اشتبویه.....	۱۲۳۷	۸۵۵۸۰	۱۱۸۸۷	۲۱۱	۲۰۲۵۹
بوکان.....	۳۲۹۶	۱۳۳۷۸۴	۲۰۱۷۹	۱۵۴۶	۵۳۳۲۲
پیرانشهر.....	۲۳۱۸	۱۶۱۶۲۹	۲۱۰۲۷	۲۹۲	۲۲۷۲۲
تکاب.....	۴۵۶۳	۱۴۲۲۸۹	۴۲۲۲۲	۸۸۷	۲۵۷۰۲
چالدرن.....	۲۲۲۵	۲۳۲۵۲۹	۲۸۰۵۲	۱۱۲۷	۲۱۹۳۲
خوی.....	۱۰۱۳۶	۴۸۵۹۸۳	۵۸۰۱۱	۲۲۱۲	۱۸۱۳۱۵
سردشت.....	۲۴۵۱	۳۶۳۹۱	۷۲۹۳۲	۱۸۱	۶۵۲۶
سلماس.....	۲۷۵۱	۱۹۷۲۹۵	۳۳۹۹۰	۲۰۳۱	۹۳۹۹۹
شاهین دژ.....	۴۴۲۴	۱۲۲۶۷۱	۲۲۸۹۰	۱۲۰۴	۲۷۴۴۰
ماکو.....	۸۶۹۹	۳۹۸۶۶۲	۹۲۰۹۶	۱۹۷۰	۴۵۶۳۷
میلهاد.....	۳۱۷۵	۲۱۸۳۶۵	۲۸۸۲۸	۷۸۴	۲۳۱۶۶
میاندوآب.....	۵۷۸۵	۲۴۱۷۲۵	۲۱۰۳۱	۲۹۳۷	۱۵۰۶۲۰
نقده.....	۱۲۸۳	۱۱۰۹۷۱	۱۱۶۵۵	۵۲۶	۲۷۴۶۸



۸۹- بهره‌برداری‌های دارای دام کوچک طی ۳۶۵ روز گذشته و تعداد دام آن‌ها در روز آمارگیری برحسب شهرستان (دنباله)
(بهره‌برداری - رأس)

شهرستان	فقط بز و بزغاله		تعداد بهره‌برداری	گوسفند، بره و بز و بزغاله توأم	
	تعداد بهره‌برداری	تعداد بز و بزغاله		تعداد دام	
				گوسفند و بره	بز و بزغاله
آذربایجان غربی	۷۰۳۷	۱۱۷۵۵۲	۳۶۰۹۵	۱۹۸۳۰۵۵	۴۱۱۵۶۶
آرومیه	۱۳۵۷	۱۵۶۶۲	۳۶۵۳	۱۵۵۰۷۱	۳۹۶۴۳
اشنویه	۹۷	۹۳۶	۹۲۹	۶۵۳۲۱	۱۰۹۵۱
بوکان	۳۰۷	۴۷۸۶	۱۶۲۳	۸۰۴۵۳	۱۵۳۹۳
پیرانشهر	۲۲۱	۲۹۵۹	۱۵۹۴	۱۳۶۸۸۷	۱۸۰۷۸
تکاب	۳۶۱	۳۶۷۳	۳۳۱۵	۱۱۶۵۸۷	۲۸۵۴۹
چالدران	۶۱	۱۰۴۶	۲۲۴۷	۱۹۰۶۱۵	۳۷۰۱۸
خوی	۴۵۱	۴۸۶۶	۵۴۷۱	۳۰۴۴۶۸	۵۲۱۴۵
سردشت	۱۵۹۶	۲۹۸۴۱	۶۷۴	۲۹۸۶۵	۲۴۰۹۳
سلماس	۶۳۷	۸۱۹۸	۲۰۸۲	۱۰۳۵۴۷	۲۴۲۹۳
شاهین دژ	۵۲۶	۵۴۵۴	۲۸۹۵	۱۰۷۲۳۱	۲۷۶۳۶
ماکو	۷۰۲	۱۱۲۰۴	۶۰۲۸	۳۳۳۰۲۵	۸۰۸۹۲
مهاباد	۲۳۵	۳۵۹۰	۲۱۵۶	۱۸۵۱۹۹	۳۵۳۳۸
میاندوآب	۲۸۷	۳۹۳۰	۱۵۶۱	۹۱۰۸۶	۱۷۱۰۱
نقده	۹۱	۱۶۱۸	۸۴۷	۸۳۵۰۳	۱۰۰۴۷

۹۰- بهره‌برداری‌های دارای دام کوچک طی ۳۶۵ روز گذشته و تعداد دام آن‌ها در روز آمارگیری برحسب تعداد دام کوچک (بهره‌برداری - رأس)

تعداد دام کوچک	تعداد بهره‌برداری	کل		فقط گوسفند و بره	
		تعداد دام		تعداد گوسفند و بره	تعداد گوسفند و بره
		بز و بزغاله	تعداد بهره‌برداری		
جمع	۶۷۱۱۱	۲۹۰۱۲۲۲	۵۲۹۱۱۹	۲۳۹۱۷۹	۹۱۸۶۶۷
بدون دام در روز آمارگیری	۲۲۸	-	-	۱۶۱	-
جمع کمتر از ۲۰ رأس	۲۰۴۸۸	۱۳۳۴۹۲	۶۳۲۵۴	۹۲۷۸	۸۳۷۷۴
۱ لغایت ۲ رأس	۱۹۴۵	۱۸۷۲	۱۲۸۵	۱۰۸۵	۱۸۲۵
۳ لغایت ۴ رأس	۲۱۸۸	۴۱۳۳	۳۶۹۸	۱۰۲۵	۳۷۱۵
۵ لغایت ۹ رأس	۵۲۴۴	۲۰۲۳۹	۱۶۹۸۵	۲۲۸۸	۱۵۰۱۵
۱۰ لغایت ۱۹ رأس	۱۱۱۱۱	۱۰۷۲۴۸	۴۳۲۸۶	۹۸۶۱	۶۳۲۱۹
جمع ۲۰ لغایت ۹۹ رأس	۳۷۱۴۴	۱۴۸۳۱۱۰	۲۹۲۰۰۹	۱۲۴۵۷	۵۰۸۶۴۴
۲۰ لغایت ۲۹ رأس	۹۵۴۷	۱۷۲۱۶۸	۴۸۸۹۴	۳۷۹۷	۸۳۳۹۹
۳۰ لغایت ۳۹ رأس	۷۶۰۳	۲۰۲۱۰۶	۳۹۷۶۲	۲۷۴۱	۸۷۶۲۰
۴۰ لغایت ۴۹ رأس	۵۴۹۲	۱۹۳۷۴۳	۲۳۲۸۵	۱۷۳۵	۷۲۶۳۷
۵۰ لغایت ۵۹ رأس	۵۲۵۷	۲۳۴۹۲۰	۴۲۸۰۱	۱۸۲۰	۹۴۰۲۴
۶۰ لغایت ۷۴ رأس	۵۰۶۴	۲۷۸۶۰۱	۵۳۵۸۰	۱۴۳۶	۹۳۱۳۸
۷۵ لغایت ۹۹ رأس	۴۱۸۰	۳۰۱۵۷۳	۵۳۵۸۶	۹۱۸	۷۶۸۱۵
جمع ۱۰۰ رأس و بیشتر	۹۲۵۱	۱۳۸۵۱۱۹	۱۷۳۷۵۶	۲۰۸۲	۳۲۶۲۴۹
۱۰۰ لغایت ۱۴۹ رأس	۵۱۳۸	۵۱۶۰۵۸	۷۹۲۷۰	۱۲۴۰	۱۳۷۰۶۱
۱۵۰ لغایت ۱۹۹ رأس	۱۹۷۵	۲۹۰۱۱۵	۳۷۹۷۹	۲۲۱	۶۷۳۶۹
۲۰۰ لغایت ۳۹۹ رأس	۱۸۱۸	۲۱۴۲۸۳	۴۴۰۶۱	۲۵۲	۸۵۲۰۲
۴۰۰ لغایت ۴۹۹ رأس	۱۶۰	۶۴۰۹۸	۵۰۷۰	۳۶	۱۵۳۲۷
۵۰۰ رأس و بیشتر	۱۶۱	۱۰۰۵۶۵	۷۳۷۶	۲۴	۲۱۱۹۱

نتایج تفصیلی سرشماری عمومی کشاورزی ۱۳۸۲ - استان آذربایجان غربی

۹۰- بهره‌برداری‌های دارای دام کوچک طی ۳۶۵ روز گذشته و تعداد دام آن‌ها در روز آمارگیری برحسب تعداد دام کوچک (بهره‌برداری - رأس)

(دنباله)

تعداد دام کوچک		فقط بز و بزغاله		گوسفند و بره و بز و بزغاله توأم	تعداد دام کوچک
تعداد بهره‌برداری	تعداد بز و بزغاله	تعداد بهره‌برداری	تعداد دام		
			گوسفند و بره	بز و بزغاله	
۷۰۳۷	۱۱۷۵۵۲	۳۶۰۹۵	۱۹۸۳۰۵۵	۴۱۱۵۶۶	جمع
۵۱	.	۱۶	.	.	بدون دام در روز آمارگیری
۵۱۳۸	۳۷۳۹۵	۶۰۶۳	۴۴۷۱۸	۲۵۸۵۹	جمع کمتر از ۲۰ رأس
۸۰۸	۱۳۳۳	۵۲	۴۷	۵۲	۱ لغایت ۲ رأس
۹۳۲	۳۳۵۲	۲۱۱	۲۱۸	۳۴۴	۳ لغایت ۴ رأس
۱۷۲۷	۱۱۴۸۷	۱۲۲۰	۵۲۴۴	۳۵۹۹	۵ لغایت ۹ رأس
۱۶۸۱	۲۱۴۲۴	۴۵۴۹	۴۴۰۳۹	۲۱۸۶۲	۱۰ لغایت ۱۹ رأس
۱۷۰۷	۶۳۱۸۰	۲۳۹۸۰	۸۷۴۴۷	۲۲۹۸۳۹	جمع ۲۰ لغایت ۹۹ رأس
۷۱۹	۱۶۰۵۹	۵۰۳۱	۸۷۷۶۹	۲۲۸۳۵	۲۰ لغایت ۲۹ رأس
۴۸۷	۱۲۵۲۶	۴۴۷۵	۱۱۴۲۸۶	۳۷۲۳۷	۳۰ لغایت ۳۹ رأس
۲۰۹	۸۸۲۷	۳۵۴۹	۱۲۱۱۰۵	۳۳۵۵۸	۴۰ لغایت ۴۹ رأس
۱۵۷	۸۰۸۵	۳۲۷۰	۱۴۰۸۸۶	۳۳۷۱۶	۵۰ لغایت ۵۹ رأس
۱۵۹	۱۰۲۲۶	۳۳۷۰	۱۸۵۴۶۳	۴۳۳۵۲	۶۰ لغایت ۷۴ رأس
۷۷	۶۴۵۷	۳۱۸۶	۲۲۲۷۵۸	۲۷۱۲۹	۷۵ لغایت ۹۹ رأس
۱۳۳	۱۷۸۷۸	۷۰۳۷	۱۰۵۸۸۷۰	۱۵۵۸۱۷۸	جمع ۱۰۰ رأس و بیشتر
۹۰	۹۹۵۲	۳۸۰۹	۳۷۸۹۹۷	۶۹۳۱۶	۱۰۰ لغایت ۱۴۹ رأس
۲۸	۳۲۹۲	۱۵۲۶	۲۲۲۷۲۶	۳۳۵۸۷	۱۵۰ لغایت ۱۹۹ رأس
۱۴	۳۱۳۲	۱۴۵۲	۳۲۸۹۸۲	۴۰۹۲۹	۲۰۰ لغایت ۳۹۹ رأس
۱	۴۰۰	۱۲۳	۲۸۷۷۱	۲۶۷۰	۴۰۰ لغایت ۴۹۹ رأس
.	.	۱۲۷	۷۹۳۷۴	۷۳۷۶	۵۰۰ رأس و بیشتر

۹۱- بهره‌برداری‌های دارای گوسفند و بزه در روز آمارگیری و تعداد دام آن‌ها برحسب شهرستان (بهره‌برداری - رأس)

تعداد گوسفند و بزه در روز آمارگیری			تعداد بهره‌برداری	شهرستان
جمع	جمع			
تر	ماده	جمع		
۲۲۰۳۷۲	۲۴۸۱۳۲۸	۲۹۰۱۷۲۲	۵۹۸۶۵	آذربایجان غربی
۳۶۹۱۰	۲۷۲۲۱۷	۳۱۱۶۲۷	۸۲۳۹	ارومیه
۷۵۲۷	۷۸۰۵۳	۸۵۵۸۰	۱۳۳۹	اشنویه
۱۹۵۹۸	۱۱۴۱۸۶	۱۳۳۷۸۴	۳۱۸۳	یوکن
۲۰۰۸۷	۱۴۱۵۲۳	۱۶۱۶۲۹	۲۰۸۷	بیرقشهر
۱۵۹۱۰	۱۲۶۳۷۹	۱۴۲۲۸۹	۴۱۹۵	تکاب
۳۱۲۸۴	۲۰۱۲۶۵	۲۳۲۵۴۹	۴۳۶۷	چالدران
۸۶۶۶۹	۳۹۹۳۱۴	۲۸۵۹۸۳	۹۶۵۲	خری
۴۶۱۹	۳۱۷۷۲	۲۶۳۹۱	۸۵۱	سردشت
۳۳۶۶۱	۱۶۳۸۳۵	۱۹۷۴۹۵	۲۰۹۲	سلماس
۲۰۴۰۶	۱۲۴۲۶۵	۱۴۴۶۷۱	۲۰۷۲	شاهین دژ
۲۰۰۱۰	۳۵۸۶۵۲	۳۹۸۶۶۲	۷۹۸۱	ماکو
۲۱۸۷۶	۱۹۶۴۸۹	۲۱۸۳۶۵	۲۹۳۳	مهاباد
۶۲۹۴۴	۱۷۸۷۸۲	۲۴۱۷۲۵	۵۴۷۲	میاندوآب
۱۸۸۷۵	۹۲۰۹۶	۱۱۰۹۷۱	۱۳۸۳	نقده



۹۱- بهره‌برداری‌های دارای گوسفند و بره در روز آمارگیری و تعداد دام آن‌ها برحسب شهرستان (دنباله) (بهره‌برداری - رأس)

تعداد گوسفند و بره در روز آمارگیری						شهرستان
کمتراز ۱ ساله			۱ ساله و بالاتر			
نر	ماده	جمع	نر	ماده	جمع	
۲۷۲۷۱۲	۵۸۲-۵۷	۸۵۶۷۶۹	۱۲۵۶۶۳	۱۸۹۹۴۹۰	۲۰۴۴۹۵۳	آذربایجان غربی
۱۹۵۵۶	۶۶۸۵۵	۸۶۴۱۱	۱۷۳۵۲	۲۰۹۸۶۲	۲۲۷۲۱۷	ارومیه
۲۱۲۶	۱۷۵۲۸	۲۱۶۸۴	۳۳۸۱	۶۰۵۱۵	۶۳۸۹۶	اشنویه
۱۶۱۳۵	۲۶۹۵۳	۴۳۰۸۸	۲۴۶۲	۸۷۲۳۳	۹۰۶۹۵	بوتکان
۱۶۲۲۹	۲۶۹۱۲	۵۳۱۴۰	۵۷۵۸	۱۰۶۶۳۱	۱۱۰۳۸۹	بیرانشهر
۱۱۱۲۳	۲۹۵۶۷	۴۰۷۱۰	۲۷۶۷	۹۶۸۱۱	۱۰۱۵۷۹	تکاب
۲۳۷۰۳	۴۴۹۷۱	۶۸۶۷۴	۷۵۸۱	۱۵۶۲۹۴	۱۶۳۸۷۵	چالدران
۵۹۲۰۷	۹۲۰۲۶	۱۵۱۲۵۳	۲۷۳۶۲	۳۰۷۲۶۸	۳۳۴۶۳۰	خوی
۳۷۲۰	۷۰۵۲	۱۰۷۸۱	۸۸۹	۲۲۷۲۰	۲۵۶۱۰	سردشت
۱۹۱۸۷	۳۲۶۸۳	۵۳۸۷۰	۱۲۲۷۲	۱۲۹۱۵۲	۱۴۱۴۲۵	سلماس
۱۳۷۷۶	۲۸۵۷۱	۴۲۳۴۷	۶۶۲۰	۹۵۶۹۲	۱۰۲۳۲۴	شاهین دژ
۲۶۰۵۲	۸۹۸۶۳	۱۱۵۹۱۴	۱۳۹۵۹	۲۶۸۷۹۰	۲۸۲۷۴۸	ماکو
۱۲۳۵۸	۲۲۵۵۵	۵۶۹۱۳	۷۵۱۸	۱۵۳۹۰۴	۱۶۱۴۲۲	مهاباد
۲۵۸۱۹	۲۲۰۱۹	۷۹۸۳۸	۳۷۱۲۵	۱۳۲۷۶۳	۱۶۹۸۸۸	میاندوآب
۱۲۴۷۳	۲۲۴۴۴	۲۵۹۱۷	۵۲۰۲	۶۹۶۵۳	۷۵۰۵۵	نقده

۹۲- بهره‌برداری‌های دارای گوسفند و بره در روز آمارگیری و تعداد دام آن‌ها برحسب وسعت اراضی کشاورزی

(بهره‌برداری - رأس)

تعداد گوسفند و بره در روز آمارگیری			تعداد بهره‌برداری	وسعت اراضی کشاورزی
نر	جمع			
	ماده	جمع		
۲۲۰۳۷۲	۲۴۸۱۳۲۸	۲۶۰۱۷۲۲	۵۹۸۶۵	جمع
۸۲۰۷۱	۲۹۰۳۲۲	۵۷۲۳۹۳	۱۳۵۳۷	بدون زمین کشاورزی
۲۰۲۰۰	۱۰۱۶۲۸	۱۲۱۸۲۸	۳۸۲۷	جمع کمتر از ۱ هکتار
۱۲۹۷	۱۱۲۷۹	۱۲۵۷۶	۳۱۶	کمتر از ۰/۱ هکتار
۱۰۹۹	۲۹۵۲	۵۹۷۱	۱۹۱	۰/۱ تا کمتر از ۰/۲ هکتار
۵۷۷۵	۲۵۷۴۰	۳۱۵۱۵	۱۰۵۰	۰/۲ تا کمتر از ۰/۱۵ هکتار
۱۲۱۰۹	۵۹۶۵۸	۷۱۷۶۶	۲۲۷۱	۰/۱۵ تا کمتر از ۱ هکتار
۱۳۱۷۴۸	۱۶۰۲۵۳	۱۹۳۰۰۱	۲۰۹۱۷	جمع ۱ تا کمتر از ۵ هکتار
۲۲۳۴۶	۱۸۲۲۶۲	۲۱۸۶۰۸	۵۸۲۷	۱ تا کمتر از ۲ هکتار
۲۷۶۳۵	۲۱۳۲۹۳	۲۵۱۱۲۸	۵۹۵۶	۲ تا کمتر از ۳ هکتار
۲۲۸۶۹	۱۹۲۵۱۸	۲۲۵۳۸۷	۵۰۰۰	۳ تا کمتر از ۴ هکتار
۲۶۸۹۸	۱۶۹۹۸۰	۱۹۶۸۷۸	۴۱۲۵	۴ تا کمتر از ۵ هکتار
۱۴۹۹۰۸	۹۱۰۰۰۳	۱۰۵۹۹۱۱	۱۸۷۰۳	جمع ۵ تا کمتر از ۲۰ هکتار
۵۶۰۰۸	۳۴۲۴۹۱	۳۹۸۴۹۹	۷۸۸۵	۵ تا کمتر از ۷/۵ هکتار
۲۹۸۳۵	۱۷۶۲۳۶	۲۰۶۲۷۰	۳۵۹۰	۷/۵ تا کمتر از ۱۰ هکتار
۲۳۸۰۶	۲۵۹۷۹۵	۳۰۳۶۰۰	۴۹۹۳	۱۰ تا کمتر از ۱۵ هکتار
۲۰۲۵۹	۱۳۱۲۸۲	۱۵۱۵۴۱	۲۲۲۵	۱۵ تا کمتر از ۲۰ هکتار
۲۹۳۲۷	۱۸۳۰۱۳	۲۱۲۳۴۱	۲۵۷۴	جمع ۲۰ تا کمتر از ۵۰ هکتار
۱۴۲۵۱	۸۶۲۴۵	۱۰۰۴۹۷	۱۲۸۱	۲۰ تا کمتر از ۲۵ هکتار
۱۰۱۶۷	۶۵۲۷۷	۷۵۴۴۵	۹۲۱	۲۵ تا کمتر از ۳۵ هکتار
۵۵۰۹	۲۱۲۹۱	۲۶۷۹۹	۲۶۲	۳۵ تا کمتر از ۵۰ هکتار
۶۵۲۱	۳۶۱۲۸	۴۲۶۴۹	۳۰۶	جمع ۵۰ هکتار و بیشتر
۵۳۱۴	۲۰۸۲۴	۲۶۱۳۸	۲۷۱	۵۰ تا کمتر از ۱۰۰ هکتار
۸۲۴	۲۳۱۸	۵۱۴۲	۲۲	۱۰۰ تا کمتر از ۲۰۰ هکتار
۳۸۳	۹۸۶	۱۳۶۹	۳	۲۰۰ تا کمتر از ۵۰۰ هکتار
.	.	.	.	۵۰۰ تا کمتر از ۱۰۰۰ هکتار
.	.	.	.	۱۰۰۰ تا کمتر از ۲۰۰۰ هکتار
.	.	.	.	۲۰۰۰ هکتار و بیشتر



نتایج تفصیلی سرشماری عمومی کشاورزی ۱۳۸۲ - استان آذربایجان غربی

۹۲- بهره‌برداری‌های دارای گوسفند و بره در روز آمارگیری و تعداد دام آن‌ها برحسب وسعت اراضی کشاورزی (دنباله)
(بهره‌برداری - رأس)

تعداد گوسفند و بره در روز آمارگیری						وسعت اراضی کشاورزی
کمتر از ۱ ساله			۱ ساله و بالاتر			
نر	ماده	جمع	نر	ماده	جمع	
۲۷۷۱۲	۵۸۲۰۵۷	۸۵۹۷۶۹	۱۴۵۶۶۲	۱۸۹۹۲۹۰	۲۰۴۴۹۵۲	جمع
۵۰۷۵۵	۱۱۳۸۳۷	۱۶۴۵۹۲	۳۱۳۱۶	۳۷۶۲۸۵	۴۰۷۸۰۱	بدون زمین کشاورزی
۱۱۱۹۴	۲۳۶۶۲	۳۴۸۵۶	۸۳۰۶	۷۷۹۶۶	۸۶۲۷۲	جمع کمتر از ۱ هکتار
۷۷۹	۲۳۶۶	۳۱۴۵	۵۹۸	۸۹۱۲	۹۴۱۰	کمتر از ۱/۱ هکتار
۶۶۹	۹۹۷	۱۶۶۶	۲۷۰	۳۹۵۵	۴۲۲۵	۱/۱ تا کمتر از ۱/۳ هکتار
۲۰۹۰	۵۹۸۳	۹۰۷۲	۲۶۸۶	۱۹۷۵۷	۲۲۴۴۳	۱/۳ تا کمتر از ۱/۵ هکتار
۷۲۷۶	۱۴۳۱۷	۲۱۶۹۳	۲۷۲۲	۶۵۳۴۱	۷۳۰۶۳	۱/۵ تا کمتر از ۱ هکتار
۸۵۳۸۶	۱۸۰۱۵۵	۲۶۵۵۴۱	۴۶۳۶۱	۵۸۰۰۹۹	۶۴۶۴۶۰	جمع ۱ تا کمتر از ۵ هکتار
۲۱۰۲۹	۴۳۷۶۳	۶۴۷۹۲	۱۳۳۱۷	۱۲۰۴۹۹	۱۵۳۸۱۶	۱ تا کمتر از ۲ هکتار
۲۴۰۱۷	۵۱۳۰۱	۷۵۳۱۸	۱۳۶۱۸	۱۶۲۱۹۲	۱۷۵۸۱۰	۲ تا کمتر از ۳ هکتار
۲۱۸۱۰	۴۴۹۲۷	۶۶۷۳۷	۱۱۰۵۹	۱۴۷۵۹۱	۱۵۸۶۵۰	۳ تا کمتر از ۴ هکتار
۱۸۵۳۰	۴۰۱۶۴	۵۸۶۹۵	۸۲۶۸	۱۲۹۸۱۶	۱۳۸۰۸۴	۴ تا کمتر از ۵ هکتار
۱۰۱۳۴۹	۲۱۳۸۸۳	۲۱۵۲۳۱	۲۸۴۵۹	۶۹۶۱۳۰	۷۲۴۵۷۹	جمع ۵ تا کمتر از ۲۰ هکتار
۲۷۵۳۰	۷۹۸۰۰	۱۱۷۳۳۱	۱۸۴۷۸	۲۶۲۶۹۱	۲۸۱۱۶۸	۵ تا کمتر از ۷/۵ هکتار
۲۰۵۵۵	۴۱۷۷۳	۶۲۳۲۸	۹۲۱۰	۱۲۴۶۶۲	۱۳۳۹۷۲	۷/۵ تا کمتر از ۱۰ هکتار
۲۹۳۰۸	۶۱۰۶۲	۹۰۳۷۱	۱۳۳۹۸	۱۹۸۷۳۲	۲۱۲۱۳۰	۱۰ تا کمتر از ۱۵ هکتار
۱۴۰۸۵	۳۱۳۴۶	۴۵۴۳۱	۶۱۷۲	۱۰۰۰۲۶	۱۰۶۲۱۰	۱۵ تا کمتر از ۲۰ هکتار
۲۰۵۷۵	۴۱۹۶۷	۶۲۵۶۱	۹۳۵۲	۱۴۱۰۲۷	۱۵۰۳۹۹	جمع ۲۰ تا کمتر از ۵۰ هکتار
۹۴۸۷	۱۹۸۴۰	۲۹۵۲۶	۴۵۶۵	۶۶۶۰۶	۷۱۱۷۰	۲۰ تا کمتر از ۲۵ هکتار
۷۱۸۶	۱۵۰۵۶	۲۲۲۴۳	۲۹۸۱	۵۰۲۲۱	۵۲۲۰۲	۲۵ تا کمتر از ۳۵ هکتار
۳۷۰۲	۷۰۷۱	۱۰۷۷۲	۱۸۰۷	۲۳۲۲۰	۲۶۰۲۷	۳۵ تا کمتر از ۵۰ هکتار
۲۶۵۲	۸۵۵۴	۱۱۲۰۸	۱۸۶۸	۲۷۵۷۲	۲۹۴۴۱	جمع ۵۰ هکتار و بیشتر
۳۷۶۸	۷۱۱۸	۱۰۸۸۶	۱۵۴۷	۲۳۷۰۶	۲۵۵۵۲	۵۰ تا کمتر از ۱۰۰ هکتار
۵۳۶	۱۱۷۰	۱۷۰۶	۲۸۸	۲۱۲۸	۲۴۱۶	۱۰۰ تا کمتر از ۲۰۰ هکتار
۳۵۰	۲۶۶	۶۱۶	۳۲	۷۲۰	۷۵۲	۲۰۰ تا کمتر از ۵۰۰ هکتار
.	۵۰۰ تا کمتر از ۱۰۰۰ هکتار
.	۱۰۰۰ تا کمتر از ۲۰۰۰ هکتار
.	۲۰۰۰ هکتار و بیشتر

۹۲- بهره‌برداری‌های دارای گوسفند و بره در روز آمارگیری و تعداد دام آن‌ها بر حسب سن بهره‌بردار

(بهره‌برداری - رأس)

تعداد گوسفند و بره در روز آمارگیری			تعداد بهره‌برداری	سن بهره‌بردار
جمع				
جمع	ماه	نر		
۲۹۰۰۱۴۱	۲۴۸۰۳۷۶	۴۱۹۷۶۵	۵۹۱۵۸	جمع
۲۷۷	۳۲۹	۲۸	۱۴	کمتر از ۱۵ ساله
۶۶۸۰	۵۹۳۴	۷۲۶	۲۱۰	۱۵ - ۱۹ ساله
۵۱۴۴۹	۴۴۸۲۴	۶۶۲۵	۱۴۲۱	۲۰ - ۲۴ ساله
۱۴۱۸۶۰	۱۲۱۳۰۳	۲۰۵۵۷	۳۹۶۷	۲۵ - ۲۹ ساله
۲۱۸۸۲۷	۱۸۷۳۶۳	۲۱۴۶۲	۵۷۲۶	۳۰ - ۳۴ ساله
۲۵۰۶۲۰	۲۱۳۸۷۹	۲۶۷۲۱	۶۰۶۸	۳۵ - ۳۹ ساله
۲۵۶۳۳۱	۳۰۴۱۷۲	۵۲۱۵۹	۷۸۶۱	۴۰ - ۴۴ ساله
۲۴۳۲۵۱	۲۹۰۳۷۹	۵۲۸۷۲	۶۹۳۴	۴۵ - ۴۹ ساله
۲۹۹۹۱۳	۳۴۳۷۲۹	۵۶۱۸۲	۷۲۵۲	۵۰ - ۵۴ ساله
۲۵۱۶۱۳	۲۱۳۹۳۲	۳۷۶۸۱	۴۵۵۲	۵۵ - ۵۹ ساله
۳۲۱۷۲۷	۲۷۵۳۲۸	۴۶۴۰۰	۵۸۲۹	۶۰ - ۶۴ ساله
۱۸۴۴۴۱	۱۵۸۷۶۵	۲۵۶۵۶	۳۳۲۲	۶۵ - ۶۹ ساله
۲۰۱۴۱۷	۱۷۳۳۸۴	۲۷۹۲۴	۲۵۷۴	۷۰ - ۷۴ ساله
۷۹۸۸۸	۶۷۵۱۳	۱۲۳۷۵	۱۴۳۳	۷۵ - ۷۹ ساله
۹۱۸۵۷	۷۹۵۲۳	۱۲۳۲۴	۱۵۷۴	۸۰ ساله و بیشتر



۹۳- بهره‌برداری‌های دارای گوسفند و بزه در روز آمارگیری و تعداد دام آن‌ها برحسب سن بهره‌بردار (دنباله)
(بهره‌بردار - رأس)

تعداد گوسفند و بزه در روز آمارگیری						سن بهره‌بردار
کمتر از ۱ ساله			۱ ساله و بالاتر			
نر	ماده	جمع	نر	ماده	جمع	
۲۷۴۲۵۶	۵۸۱۲۸۰	۸۵۶۰۳۶	۱۲۵۵۱۰	۱۸۹۸۵۹۵	۲۰۴۴۱۰۵	جمع
۳۰	۶۶	۹۶	۸	۲۷۳	۲۸۱	کمتر از ۱۵ ساله
۴۲۸	۱۳۲۸	۱۷۵۶	۳۰۹	۲۶۰۶	۲۹۱۴	۱۵ - ۱۹ ساله
۴۲۴۹	۱۰۶۴۴	۱۴۹۹۴	۲۲۷۵	۲۴۱۸۰	۲۶۴۵۵	۲۰ - ۲۴ ساله
۱۳۷۲۹	۲۸۴۵۰	۴۲۱۷۹	۶۸۲۸	۹۲۸۵۳	۹۹۶۸۱	۲۵ - ۲۹ ساله
۱۹۷۹۰	۴۲۷۰۸	۶۲۴۹۸	۱۱۶۷۴	۱۲۳۶۵۶	۱۵۵۳۲۹	۳۰ - ۳۴ ساله
۲۲۶۹۳	۵۰۷۲۰	۷۳۴۱۳	۱۳۰۴۸	۱۶۳۱۵۹	۱۷۶۲۰۷	۳۵ - ۳۹ ساله
۳۳۴۰۹	۷۲۶۷۷	۱۰۶۰۸۶	۱۸۷۵۰	۲۳۱۴۹۵	۲۵۰۲۴۵	۴۰ - ۴۴ ساله
۳۲۲۵۲	۶۸۵۸۴	۱۰۰۸۰۳۸	۱۹۴۱۸	۲۳۱۷۹۵	۲۴۱۲۱۳	۴۵ - ۴۹ ساله
۲۶۹۴۶	۸۱۱۵۲	۱۱۸۰۹۸	۱۹۲۲۸	۲۶۲۵۷۷	۲۸۱۸۱۵	۵۰ - ۵۴ ساله
۲۵۱۵۷	۳۹۰۶۷	۶۴۲۲۴	۱۳۵۲۵	۱۶۹۸۶۵	۱۷۷۳۸۹	۵۵ - ۵۹ ساله
۳۰۸۷۸	۶۲۶۵۸	۹۳۵۳۶	۱۵۵۲۱	۲۱۱۶۸۰	۲۲۷۲۰۱	۶۰ - ۶۴ ساله
۱۷۲۹۹	۳۷۳۹۹	۵۴۶۹۸	۸۳۵۷	۱۲۱۳۹۷	۱۲۹۷۵۳	۶۵ - ۶۹ ساله
۱۸۵۴۴	۳۹۳۶۸	۵۷۹۱۳	۹۳۸۹	۱۳۴۰۱۵	۱۴۳۳۰۵	۷۰ - ۷۴ ساله
۸۵۷۳	۱۶۳۱۰	۲۴۸۸۳	۳۸۰۲	۵۱۲۰۴	۵۵۰۰۶	۷۵ - ۷۹ ساله
۷۹۶۶	۱۸۶۸۱	۲۶۶۴۷	۲۳۶۸	۶۰۸۲۳	۶۵۲۱۱	۸۰ ساله و بیشتر

۹۴- بهره‌برداری‌های دارای گوسفند و بوه در روز آمارگیری و تعداد دام آنها برحسب تعداد گوسفند و بوه در روز آمارگیری (بهره‌برداری - رأس)

تعداد گوسفند و بوه در روز آمارگیری			تعداد بهره‌برداری	تعداد گوسفند و بوه در روز آمارگیری
جمع	جمع			
نر	منه	جمع		
۴۴-۲۷۲	۲۲۸۱۳۲۸	۲۹-۱۷۲۲	۵۹۸۶۵	جمع
				بدون دام در روز آمارگیری
۲۵۹۹۶	۱۵۶۵۳۵	۱۸۲۵۳۱	۱۸۸۶۴	جمع کمتر از ۲۰ رأس
۱۱۲۰	۱۶۰۵	۲۷۲۴	۱۶۲۰	۱ لغایت ۲ رأس
۱۵۵۷	۵۲۲۲	۶۸۹۱	۱۹۳۴	۳ لغایت ۴ رأس
۴۶۰۷	۲۴۲۹۲	۳۰۹۹۹	۴۶۵۲	۵ لغایت ۹ رأس
۱۸۶۹۳	۱۲۳۲۰۵	۱۴۱۸۹۸	۱۰۶۳۷	۱۰ لغایت ۱۹ رأس
۲۰-۱۸۵	۱۲۵۲۴۹۳	۱۴۵۳۶۷۸	۲۳۲۵۷	جمع ۲۰ لغایت ۴۹ رأس
۲۷۲۲۸	۱۷۶۶۴۶	۲-۳۸۸۳	۹۰۰۰	۲۰ لغایت ۲۹ رأس
۲۰-۱۸	۱۹۲۴۴۳	۲۲۳۴۶۱	۶۹۰۱	۳۰ لغایت ۳۹ رأس
۲۹۲۵۵	۱۷۹۶-۲	۲-۸۸۵۷	۴۹۳۳	۴۰ لغایت ۴۹ رأس
۳۴۲۴۳	۲۱۵۲۸۲	۲۴۹۵۲۴	۴۸۱۲	۵۰ لغایت ۵۹ رأس
۳۹۵۹۵	۲۴۵۲۴۸	۲۸۲۸۴۲	۴۲۶۴	۶۰ لغایت ۷۴ رأس
۳۹۸۲۷	۲۴۴۲۷۳	۲۸۳۱۱۰	۴۳۴۷	۷۵ لغایت ۹۹ رأس
۱۴۴۱۹۳	۱-۷۱۳۲۰	۱۴۶۵۵۱۳	۷۶۴۳	جمع ۱۰۰ رأس و بیشتر
۶۹۵۷۷	۴۱۵۳۷۹	۴۸۵-۵۷	۴۲۶۸	۱۰۰ لغایت ۱۴۹ رأس
۳۸۶-۸	۲۲۳۹۲۴	۲۶۲۵۲۱	۱۶۰۶	۱۵۰ لغایت ۱۹۹ رأس
۶۰۱۵۶	۲-۸۳۶۸	۲۶۸۵۲۴	۱۴۹۵	۲۰۰ لغایت ۳۹۹ رأس
۸۰۹۱	۴۷۴۶۸	۵۵۵۵۹	۱۳۱	۴۰۰ لغایت ۴۹۹ رأس
۱۷۷۶۱	۷۶-۸۱	۹۳۸۴۲	۱۲۴	۵۰۰ رأس و بیشتر

۹۴- بهره برداری‌های دارای گوسفند و بره در روز آمارگیری و تعداد دام آن‌ها برحسب تعداد گوسفند و بره در روز آمارگیری (بهره‌برداری - رأس) (دنباله)

تعداد گوسفند و بره در روز آمارگیری						تعداد گوسفند و بره در روز آمارگیری
کمتر از ۱ ساله			۱ ساله و بالاتر			
تر	ماده	جمع	تر	ماده	جمع	
۲۷۴۷۱۲	۵۸۲۰۵۷	۸۵۶۷۶۹	۱۴۵۶۶۲	۱۸۹۹۲۹۰	۲۰۴۴۹۵۲	جمع
.	بدون دام در روز آمارگیری
۱۶۴۶۵	۳۲۸۷۰	۴۹۳۳۵	۹۵۳۱	۱۲۲۶۶۵	۱۳۲۱۹۶	جمع کمتر از ۲۰ رأس
۵۲۱	۲۱۰	۷۳۱	۶۱۹	۱۱۹۵	۱۸۱۴	۱ لغایت ۲ رأس
۸۴۴	۱۱۰۶	۱۹۵۰	۷۱۳	۲۲۲۸	۲۹۴۱	۳ لغایت ۴ رأس
۲۸۷۷	۵۲۲۰	۸۰۹۷	۱۷۳۰	۲۰۹۷۲	۲۲۷۰۲	۵ لغایت ۹ رأس
۱۲۲۲۲	۲۵۹۲۵	۳۸۱۵۸	۶۲۶۹	۹۷۲۷۱	۱۰۳۵۴۰	۱۰ لغایت ۱۹ رأس
۱۳۱۴۱۹	۲۹۴۰۸۵	۴۲۵۵۰۴	۶۸۷۶۶	۱۵۹۲۰۸	۱۰۲۸۱۷۴	جمع ۲۰ لغایت ۹۹ رأس
۱۷۴۰۵	۲۸۵۵۷	۵۵۹۶۲	۹۸۳۲	۱۳۸۰۸۹	۱۴۷۹۲۲	۲۰ لغایت ۲۹ رأس
۱۹۹۶۵	۳۲۲۷۱	۵۲۲۳۶	۱۰۰۵۲	۱۴۸۹۷۲	۱۵۹۰۲۵	۳۰ لغایت ۳۹ رأس
۱۹۱۸۸	۴۳۵۷۶	۶۲۷۶۴	۱۰۰۶۷	۱۳۶۰۲۶	۱۴۶۰۹۳	۴۰ لغایت ۴۹ رأس
۲۱۶۵۵	۴۸۷۸۸	۷۰۴۴۳	۱۲۵۸۸	۱۶۶۲۹۲	۱۷۹۰۸۲	۵۰ لغایت ۵۹ رأس
۲۶۰۵۸	۵۹۰۹۰	۸۵۱۴۸	۱۳۵۳۷	۱۸۶۱۵۸	۱۹۹۶۹۴	۶۰ لغایت ۷۴ رأس
۲۷۱۲۸	۵۹۶۰۲	۸۶۷۳۱	۱۲۴۸۹	۱۸۳۶۶۹	۱۹۶۳۵۸	۷۵ لغایت ۹۹ رأس
۱۲۶۸۱۷	۲۵۵۱۰۲	۳۸۱۹۲۰	۶۷۳۶۶	۸۱۶۲۱۷	۸۸۳۵۸۳	جمع ۱۰۰ رأس و بیشتر
۲۵۵۸۱	۹۹۰۷۸	۱۴۴۶۵۹	۲۳۹۹۶	۳۱۶۲۰۶	۳۴۰۲۹۷	۱۰۰ لغایت ۱۴۹ رأس
۲۵۳۸۵	۵۳۶۳۲	۷۹۰۱۹	۱۳۲۲۲	۱۷۰۲۹۰	۱۸۳۵۱۲	۱۵۰ لغایت ۱۹۹ رأس
۲۹۵۸۶	۷۲۷۶۸	۱۱۲۳۵۴	۲۰۵۷۱	۲۳۵۶۰۰	۲۵۶۱۷۱	۲۰۰ لغایت ۲۹۹ رأس
۵۷۰۲	۱۰۹۵۲	۱۶۶۵۷	۲۳۸۸	۳۶۵۱۴	۳۸۹۰۲	۴۰۰ لغایت ۴۹۹ رأس
۱۰۵۷۲	۱۸۶۶۹	۲۹۲۴۱	۷۱۸۹	۵۷۲۱۲	۶۴۴۰۱	۵۰۰ رأس و بیشتر

۹۵- بهره‌برداری‌های دارای بز و بزغاله در روز آمارگیری و تعداد دام آن‌ها برحسب شهرستان (بهره‌برداری - رأس)

تعداد بز و بزغاله در روز آمارگیری			تعداد بهره‌برداری	شهرستان
جمع	جمع			
نر	ماده	جمع		
۸۰۶۱۴	۴۴۸۵۰۴	۵۲۹۱۱۴	۴۴۰۱۸	آذربایجان غربی
۷۸۹۲	۴۷۴۱۳	۵۵۳۰۵	۵۰۸۷	ارومیه
۱۳۹۶	۱۰۴۹۱	۱۱۸۸۷	۱۰۲۴	اشنویه
۳۸۲۱	۱۶۲۵۸	۲۰۱۷۹	۱۹۴۳	بوکان
۳۷۳۵	۱۷۳۰۲	۲۱۰۳۷	۱۸۲۲	میرانشهر
۵۳۱۴	۳۶۹۰۹	۴۲۲۲۳	۳۶۷۱	تکاب
۴۹۱۴	۲۳۱۶۰	۲۸۰۵۴	۲۳۰۶	چالدران
۱۱۶۳۰	۴۶۴۸۱	۵۸۰۱۱	۵۹۱۷	خوی
۹۷۳۷	۶۳۱۹۸	۷۲۹۳۴	۲۲۵۲	سردشت
۶۱۱۱	۲۶۸۸۰	۳۲۹۹۰	۲۷۰۹	سلماس
۴۴۵۶	۲۸۲۲۴	۳۲۸۸۰	۳۳۹۹	شاهین‌دژ
۱۰۲۲۳	۸۱۸۵۲	۹۲۰۷۶	۶۷۲۱	ماکو
۳۸۰۶	۲۵۰۲۲	۲۸۸۲۸	۲۲۸۷	مهاباد
۴۸۷۵	۱۶۱۵۷	۲۱۰۳۱	۱۸۴۳	میاندوآب
۲۶۸۶	۸۹۶۹	۱۱۶۵۴	۹۳۶	نقده



۹۵- بهره‌برداری‌های دارای بز و بزغاله در روز آمارگیری و تعداد دام آن‌ها برحسب شهرستان (دنباله) (بهره‌برداری - رأس)

تعداد بز و بزغاله در روز آمارگیری						شهرستان
کمتر از ۱ ساله			۱ ساله و بالاتر			
نر	ماده	جمع	نر	ماده	جمع	
۵۳۷۴۴	۱۱۳۳۶۹	۱۶۷۱۳۳	۲۶۸۵۰	۳۳۵۱۳۶	۳۶۱۹۸۶	آذربایجان غربی...
۵۱۱۴	۱۱۸۴۸	۱۶۹۶۱	۲۷۷۹	۳۵۵۶۵	۳۸۳۴۴	ارومیه
۷۶۸	۲۷۲۲	۳۴۹۰	۶۲۸	۷۷۶۹	۸۳۹۷	اشنویه
۳۱۹۰	۳۹۹۸	۷۱۸۸	۶۳۱	۱۲۳۶۱	۱۲۹۹۲	بوکان
۲۲۹۸	۵۰۵۵	۷۳۵۳	۱۴۳۷	۱۲۲۴۷	۱۳۶۸۴	پیرانشهر
۴۰۲۰	۹۵۰۳	۱۳۵۲۳	۱۲۹۴	۲۷۲۰۶	۲۸۷۰۰	تکاب
۲۲۲۴	۶۰۱۴	۹۲۳۸	۱۴۹۰	۱۷۱۳۷	۱۸۶۲۶	چالدران
۷۳۷۵	۱۱۳۹۲	۱۸۷۶۶	۲۲۵۵	۲۴۹۸۹	۲۹۲۴۴	خوی
۷۹۴۹	۱۵۶۲۹	۲۳۵۹۸	۱۷۸۸	۲۷۵۴۹	۲۹۳۳۷	سردشت
۲۲۴۴	۵۶۹۰	۹۰۱۳	۲۷۸۷	۲۱۱۹۰	۲۳۹۷۷	سلماس
۳۲۴۵	۶۶۵۶	۹۹۰۱	۱۱۹۱	۲۱۹۷۹	۲۳۱۶۹	شاهین دژ
۶۶۹۵	۲۳۳۲۱	۳۰۰۱۷	۳۵۲۷	۵۸۵۳۲	۶۲۰۷۹	ماکو
۲۰۹۸	۶۱۹۰	۸۲۸۸	۱۷۰۹	۱۸۸۳۲	۲۰۵۴۰	مهاباد
۲۲۰۹	۳۲۹۹	۵۷۰۷	۲۴۴۴	۱۲۸۵۸	۱۵۳۰۲	میاندوآب
۱۸۳۴	۲۲۳۴	۴۰۷۰	۸۲۹	۶۷۳۵	۷۵۶۴	نقده

۹۶ - بهره‌برداری‌های دارای گاو و گوساله در روز آمارگیری و تعداد دام‌ها برحسب شهرستان (بهره‌برداری - رأس)

تعداد گاو و گوساله در روز آمارگیری			تعداد بهره‌برداری	شهرستان
جمع	ماه	لر		
۱۴۹۳۹۰	۳۹۷۳۸۲	۵۴۶۷۷۲	۹۶۸۸۲	آذربایجان غربی
۱۹۷۴۰	۷۸-۷۰	۹۷۸۱۰	۲۲۰۰۳	ارومیه
۲۵۸۵	۱۳۹۲۵	۱۸۵۱۰	۲۸۱۰	اشنویه
۱۱۶۲۲	۲۲۰۲۸	۳۳۶۶۹	۴۹۱۶	بوکان
۷۹۵۲	۲۲۵۷۱	۳۲۵۲۴	۲۲۲۶	پیرانشهر
۲۶۶۱	۱۲۵۸۵	۱۷۲۴۶	۲۳۶۹	تکاب
۱۷۶۹	۴۶۳۷	۶۳۹۸	۱۶۷۱	چالدران
۱۵۰۲۷	۳۷۵۵۴	۵۲۵۸۱	۱۰۷۲۵	خوی
۵۶۲۳	۲۰۷۹۵	۲۶۴۳۹	۵۹۳۶	سردشت
۱۳۹۷۲	۲۵۳۶۳	۴۹۳۳۷	۸۷۸۹	سلماس
۵۸۰۱	۱۲۷۶۲	۲۰۵۶۵	۳۸۷۱	شاهین دژ
۶۵۶۸	۲۲۰۸۷	۳۰۶۵۵	۵۴۹۸	ماکو
۹۴۸۷	۲۷۲۰۶	۳۶۷۹۳	۵۰۱۲	مهاباد
۳۱۹۲۷	۶۰۴۹۲	۹۲۴۳۹	۱۳۵۸۱	میاندوآب
۱۱۶۲۱	۲۰۱۸۶	۳۱۸۰۸	۳۶۷۲	نقده



۹۶ - بهره‌برداری‌های دارای گاو و گوساله در روز آمارگیری و تعداد دام آن‌ها برحسب شهرستان (دنباله) (بهره‌برداری - رأس)

تعداد گاو و گوساله در روز آمارگیری						شهرستان
کمتر از ۲ ساله			۲ ساله و بالاتر			
نر	ماده	جمع	نر	ماده	جمع	
۹۵۳۱۵	۱۳۰۶۲۹	۲۲۵۹۴۵	۵۴۰۷۵	۲۶۶۲۰۳	۳۲۰۲۷۷	آذربایجان غربی...
۱۶۲۳۹	۲۶۸۱۲	۴۳۱۵۲	۲۴۰۱	۵۱۲۵۶	۵۴۶۵۷	ارومیه
۳۴۲۷	۴۴۱۴	۷۸۴۱	۱۱۵۸	۹۵۱۱	۱۰۶۶۹	اشنویه
۲۹۲۲	۷۰۷۹	۱۲۰۲۱	۶۶۷۹	۱۴۹۶۹	۲۱۶۴۸	یوکان
۵۹۶۲	۷۲۲۲	۱۳۲۰۴	۱۹۹۱	۱۷۲۲۹	۱۹۲۲۰	پیرانشهر
۲۷۸۹	۴۱۲۷	۶۹۱۷	۸۷۲	۹۴۵۷	۱۰۳۲۹	تکاب
۱۱۰۶	۱۲۳۷	۲۴۴۳	۶۵۶	۳۳۰۰	۳۹۵۵	چالدران
۹۴۹۵	۱۲۵۵۷	۲۲۰۵۲	۵۵۳۲	۲۲۹۹۷	۳۰۵۲۹	خوی
۴۳۹۶	۶۶۰۲	۱۰۹۹۸	۱۲۴۷	۱۴۱۹۳	۱۵۴۴۰	سردشت
۸۷۵۵	۱۱۳۹۶	۲۰۱۵۱	۵۲۱۹	۲۳۹۶۷	۲۹۱۸۷	سلماس
۳۳۵۲	۴۷۳۲	۸۰۸۴	۲۳۲۹	۱۰۰۲۲	۱۲۴۸۱	شاهین دژ
۲۱۸۹	۷۹۸۱	۱۰۱۷۰	۲۳۷۹	۱۶۱۰۷	۱۸۴۸۶	ماکو
۷۲۱۵	۸۰۶۴	۱۵۲۷۹	۲۲۷۱	۱۹۲۲۲	۲۱۵۱۴	میباد
۱۴۶۲۹	۲۱۰۵۴	۳۵۶۸۳	۱۷۴۱۸	۳۹۴۲۹	۵۶۷۵۷	میاندوآب
۸۷۱۸	۷۱۸۳	۱۵۹۰۱	۲۹۰۳	۱۳۰۰۲	۱۵۹۰۷	نقده

۹۷- بهره‌برداری‌های دارای گاو و گوساله در روز آمارگیری و تعداد دام آن‌ها برحسب تعداد دام بزرگ

(بهره‌برداری - رأس)

تعداد گاو و گوساله در روز آمارگیری			تعداد بهره‌برداری	تعداد دام بزرگ
جمع				
نر	ماده	جمع		
۱۴۹۳۹۰	۴۹۷۳۸۲	۵۴۶۷۷۲	۹۶۸۸۷	جمع
.	.	.	.	بدون دام در روز آمارگیری
۷۱۰۳۷	۲۴۹۹۵۳	۳۲۰۹۸۰	۸۳۴۲۲	جمع کمتر از ۱۰ رأس
۲۵۹	۴۴۲۹	۴۶۸۸	۴۶۸۸	۱ رأس
۷۶۱۹	۳۸۲۰۶	۴۵۸۲۵	۲۲۹۲۵	۲ رأس
۵۵-۱	۲۲۸۸۶	۲۹۳۸۷	۹۸۷۵	۳ رأس
۱۴۸۴۰	۵۳۳۴۴	۶۸۱۸۴	۱۷۲۹۰	۴ رأس
۸۸۲۲	۲۷۷۶۶	۳۶۵۹۷	۷۴۹۷	۵ رأس
۱۹۰۷۰	۵۹۹۵۷	۷۹۰۲۶	۱۲۸۹۹	۶ لغایت ۷ رأس
۱۴۹۰۷	۴۲۳۶۴	۵۷۲۷۱	۷۲۳۹	۸ لغایت ۹ رأس
۶۵۶۳۱	۱۳۶۱۹۰	۲۰۱۸۲۱	۱۴۱۳۸	جمع ۱۰ لغایت ۴۹ رأس
۲۶۲۴۸	۶۵۸۰۹	۹۲۰۵۷	۸۶۵۶	۱۰ لغایت ۱۴ رأس
۱۳۰۹۳	۲۸۸۱۳	۴۱۹۰۶	۲۷۷۰	۱۵ لغایت ۱۹ رأس
۱۴۱۳۱	۲۵۲۸۱	۳۹۴۱۲	۱۸۸۲	۲۰ لغایت ۲۹ رأس
۷۱۵۰	۱۰۶۳۱	۱۷۷۸۱	۵۷۷	۳۰ لغایت ۳۹ رأس
۵۰۱۰	۵۴۵۶	۱۰۴۶۶	۲۵۴	۴۰ لغایت ۴۹ رأس
۸۴۴۸	۷۶۱۵	۱۶۰۶۳	۲۷۵	جمع ۵۰ لغایت ۹۹ رأس
۴۴۸۲	۳۴۶۷	۷۹۴۹	۱۵۶	۵۰ لغایت ۵۹ رأس
۲۳۷۶	۲۷۷۹	۵۱۵۵	۸۳	۶۰ لغایت ۷۴ رأس
۱۵۹۰	۱۳۶۹	۲۹۵۹	۲۷	۷۵ لغایت ۹۹ رأس
۴۲۸۳	۳۶۲۴	۷۹۰۸	۵۲	جمع ۱۰۰ رأس و بیشتر
۲۶۲۸	۲۰۹۰	۴۷۲۸	۴۳	۱۰۰ لغایت ۱۹۹ رأس
۳۰۶	۱۴۱۴	۱۷۲۰	۷	۲۰۰ لغایت ۴۹۹ رأس
۱۳۴۰	۱۲۰	۱۴۶۰	۲	۵۰۰ رأس و بیشتر



۹۷- بهره‌برداری‌های دارای گاو و گوساله در روز آمارگیری و تعداد دام آن‌ها برحسب تعداد دام بزرگ (دنباله)

(بهره‌برداری - رأس)

تعداد گاو و گوساله در روز آمارگیری						تعداد دام بزرگ
کمتر از ۲ ساله			۲ ساله و بالاتر			
نر	ماده	جمع	نر	ماده	جمع	
۹۵۳۱۵	۱۲۰۶۷۹	۲۱۵۹۹۵	۵۴۰۷۵	۲۶۶۷۰۲	۳۲۰۷۷۷	جمع
.	بدون دام در روز آمارگیری
۵۴۵۲۵	۸۲۶۸۷	۱۳۷۲۱۲	۱۶۴۹۲	۱۶۷۲۶۶	۱۸۳۷۵۸	جمع کمتر از ۱۰ رأس
۱۰۶	۴۶۷	۵۷۳	۱۵۳	۲۹۶۲	۳۱۱۵	۱ رأس
۶۹۱۸	۱۳۸۵۰	۲۰۷۶۹	۷۰۱	۲۴۲۵۶	۲۵۰۵۷	۲ رأس
۲۸۰۹	۷۱۴۶	۱۰۹۵۶	۱۶۹۱	۱۶۷۲۰	۱۸۴۱۲	۳ رأس
۱۳۲۱۱	۱۸۴۱۷	۳۱۶۲۸	۱۶۲۹	۲۴۹۲۸	۲۶۵۵۶	۴ رأس
۶۰۷۲	۸۶۸۲	۱۲۷۵۴	۲۷۶۰	۱۹۰۸۲	۲۱۸۴۲	۵ رأس
۱۳۹۱۷	۲۰۱۰۲	۳۴۰۱۹	۵۱۵۳	۳۹۸۵۴	۴۵۰۰۷	۶ لغایت ۷ رأس
۱۰۵۰۲	۱۴۰۲۳	۲۴۵۲۴	۴۴۰۵	۲۸۲۲۲	۳۲۶۲۷	۸ لغایت ۹ رأس
۲۵۵۷۴	۲۲۲۶۰	۴۷۸۳۴	۳۰۰۵۷	۹۱۱۳۰	۱۲۱۹۸۸	جمع ۱۰ لغایت ۴۹ رأس
۱۶۳۵۳	۲۱۶۲۰	۳۷۹۷۳	۹۸۹۵	۴۴۱۸۹	۵۴۰۸۴	۱۰ لغایت ۱۴ رأس
۷۴۵۵	۹۱۰۵	۱۶۵۶۰	۵۶۲۸	۱۹۷۰۸	۲۵۳۲۵	۱۵ لغایت ۱۹ رأس
۶۷۹۱	۸۲۴۲	۱۵۰۳۳	۷۳۴۰	۱۷۲۲۰	۲۴۵۵۹	۲۰ لغایت ۲۹ رأس
۳۱۲۲	۳۴۰۲	۶۵۲۴	۲۰۱۷	۷۲۲۰	۱۱۲۴۲	۳۰ لغایت ۳۹ رأس
۱۸۴۲	۱۸۷۱	۳۷۱۳	۳۱۶۸	۳۵۸۵	۶۷۵۳	۴۰ لغایت ۴۹ رأس
۳۴۴۵	۲۶۲۳	۶۰۸۸	۵۰۰۴	۴۹۷۳	۹۹۷۶	جمع ۵۰ لغایت ۹۹ رأس
۱۵۲۷	۱۲۶۹	۲۷۹۶	۲۹۵۵	۲۱۹۸	۵۱۵۳	۵۰ لغایت ۵۹ رأس
۱۲۴۶	۹۵۱	۲۱۹۷	۱۱۳۱	۱۸۲۸	۲۹۵۹	۶۰ لغایت ۷۴ رأس
۶۷۲	۴۲۳	۱۰۹۵	۹۱۸	۹۴۶	۱۸۶۴	۷۵ لغایت ۹۹ رأس
۱۷۶۲	۱۰۹۰	۲۸۵۲	۲۵۲۲	۲۵۳۴	۵۰۵۶	جمع ۱۰۰ رأس و بیشتر
۱۰۰۵	۷۰۷	۱۷۱۲	۱۶۳۳	۱۳۸۳	۳۰۱۶	۱۰۰ لغایت ۱۹۹ رأس
۲۱۷	۲۳۳	۵۶۰	۸۹	۱۰۷۱	۱۱۶۰	۲۰۰ لغایت ۴۹۹ رأس
۵۴۰	۴۰	۵۸۰	۸۰۰	۸۰	۸۸۰	۵۰۰ رأس و بیشتر

۹۸- بهره‌برداری‌های دارای گاو و گوساله‌ی بومی در روز آمارگیری و تعداد دام آن‌ها برحسب شهرستان (بهره‌برداری-وأس)

تعداد گاو و گوساله‌ی بومی در روز آمارگیری			تعداد بهره‌برداری	شهرستان
نر	جمع			
	ماده	جمع		
۸۵۱۰۷	۲۲۱۲۰۲	۳۲۶۳۱۱	۶۲۰۳۷	آذربایجان غربی
۷۹۹۶	۲۴۰۲۷	۲۲۰۲۳	۱۰۷۶۶	ارومیه
۳۹۵۵	۱۲۵۲۸	۱۶۴۹۳	۲۵۹۲	اشنویه
۳۷۲۱	۹۰۰۵	۱۲۷۲۶	۲۱۸۲	بوکان
۷۵۶۸	۲۲۶۴۱	۳۱۲۰۹	۴۰۸۹	بیرشهر
۱۹۱۷	۷۳۰۲	۹۲۲۱	۲۶۶۵	تکاب
۱۱۱۷	۲۰۶۶	۲۱۸۲	۱۱۲۸	چالدران
۵۲۱۵	۱۲۶۶۶	۱۹۸۶۱	۲۹۰۲	خوی
۵۲۶۲	۱۹۱۶۲	۲۲۴۲۶	۵۶۳۰	سردشت
۵۷۱۴	۱۷۴۶۵	۲۳۱۷۷	۵۳۵۴	سلماس
۴۱۱۴	۱۰۵۶۸	۱۴۶۸۲	۳۰۰۱	شاهین دژ
۴۵۰۸	۱۹۵۳۵	۲۴۰۴۳	۴۳۶۵	ماکو
۷۲۸۵	۲۱۴۰۱	۲۸۶۸۵	۲۰۷۹	مهاباد
۱۹۲۲۲	۳۶۴۵۵	۵۵۷۷۷	۸۸۲۴	میاندوآب
۷۴۵۷	۱۲۳۹۲	۱۹۸۴۸	۲۴۶۱	نقده



۹۸- بهره‌برداری‌های دارای گاو و گوساله‌ی بومی در روز آمارگیری و تعداد دام آن‌ها برحسب شهرستان (دنباله)
(بهره‌برداری - رأس)

تعداد گاو و گوساله‌ی بومی در روز آمارگیری						شهرستان
کمتر از ۲ ساله			۲ ساله و بالاتر			
تر	ماده	جمع	تر	ماده	جمع	
۵۶۲۵۶	۷۸۵۶۶	۱۳۴۸۲۲	۲۸۸۵۲	۱۶۲۶۳۷	۱۹۱۴۸۹	آذربایجان غربی
۶۵۰۰	۱۱۷۴۸	۱۸۲۴۹	۱۴۹۶	۲۲۲۷۹	۲۳۷۷۴	ارومیه
۳۰۷۳	۴۰۰۰	۷۰۷۳	۸۸۲	۸۵۳۸	۹۴۲۰	اشنویه
۱۹۷۴	۲۹۸۳	۴۹۵۷	۱۷۵۷	۶۰۲۳	۷۷۸۰	بوکان
۵۷۲۵	۷۰۶۶	۱۲۷۹۱	۱۸۴۲	۱۶۵۷۵	۱۸۴۱۸	پیرانشهر
۱۴۶۵	۲۲۰۷	۳۶۷۲	۴۵۲	۵۰۹۷	۵۵۴۹	تکاب
۷۲۸	۸۶۰	۱۵۸۷	۳۸۹	۲۲۰۶	۲۵۹۵	چالدران
۳۳۲۴	۴۸۸۰	۸۲۱۴	۱۸۸۱	۹۷۶۵	۱۱۶۴۷	خوی
۴۱۰۸	۶۱۵۷	۱۰۲۶۵	۱۱۵۲	۱۳۰۰۶	۱۴۱۶۰	سردشت
۲۱۶۵	۵۵۱۵	۷۶۸۱	۱۵۴۷	۱۱۹۵۰	۱۳۴۹۶	سلماس
۲۳۹۲	۳۳۹۴	۵۷۸۶	۱۷۲۱	۷۱۷۵	۸۸۹۶	شاهین‌دز
۲۸۴۱	۴۵۰۳	۷۳۴۴	۱۶۸۷	۱۳۰۳۲	۱۴۷۱۹	ماکو
۵۴۱۵	۶۱۵۶	۱۱۵۷۱	۱۸۷۰	۱۵۲۴۴	۱۷۱۱۴	مهاباد
۹۰۰۴	۱۳۵۹۵	۲۱۵۹۹	۱۰۲۶۹	۲۳۸۵۹	۳۴۱۲۸	میاندوآب
۵۵۵۳	۴۵۰۳	۱۰۰۵۵	۱۹۰۴	۷۸۸۹	۹۷۹۳	نقده

۹۹- بهره‌برداری‌های دارای گاو و گوساله‌ی دورگ در روز آمارگیری و تعداد دام‌های آن‌ها برحسب شهرستان (بهره‌برداری - رأس)

تعداد گاو و گوساله‌ی دورگ در روز آمارگیری			تعداد بهره‌برداری	شهرستان
جمع	جمع			
نر	ماده	جمع		
۵۹۴۲۶	۱۴۴۳۳۴	۲۰۳۶۶۰	۳۶۲۹۲	آذربایجان غربی
۱۱۱۶۱	۴۱۷۷۰	۵۲۹۳۱	۱۱۲۷۰	ارومیه
۵۷۶	۱۲۴۲	۱۸۱۸	۲۸۹	اشتبویه
۷۰۹۷	۱۱۶۸۰	۱۸۷۷۶	۲۶۲۹	بوکان
۳۵۱	۸۲۷	۱۱۷۸	۲۳۵	پیرانشهر
۱۵۷۵	۵۶۶۸	۷۲۴۳	۱۷۷۲	تکاب
۵۹۹	۱۴۵۵	۲۰۵۴	۳۷۳	چالدران
۹۰۶۵	۲۱۶۴۳	۳۰۷۰۸	۶۰۹۶	خوی
۳۵۱	۱۲۹۶	۱۸۴۷	۴۲۸	سردشت
۷۷۸۸	۱۶۵۴۶	۲۴۳۳۴	۳۶۰۲	سلماس
۱۴۷۷	۳۶۱۸	۵۰۹۵	۹۶۷	شاهین دژ
۱۹۲۴	۴۴۲۴	۶۳۴۸	۱۲۷۸	ماکو
۱۹۳۷	۳۶۶۷	۵۶۰۴	۱۰۱۱	مهاباد
۱۱۶۲۱	۲۱۹۴۸	۳۳۵۶۹	۴۹۳۶	میاندوآب
۳۹۱۶	۷۲۵۱	۱۱۱۶۶	۱۳۷۸	نقده



۹۹- بهره‌برداری‌های دارای گاو و گوساله‌ی دورگ در روز آمارگیری و تعداد دام آن‌ها برحسب شهرستان (دنباله)
(بهره‌برداری - رأس)

تعداد گاو و گوساله‌ی دورگ در روز آمارگیری						شهرستان
کمتر از ۲ ساله			۲ ساله و بالاتر			
نر	ماده	جمع	نر	ماده	جمع	
۳۶۳۴۲	۲۸۴۲۶	۸۴۷۶۸	۲۳۰۸۴	۹۵۸۰۸	۱۱۸۸۹۲	آذربایجان غربی
۹۳۹۷	۱۴۴۳۴	۲۳۸۳۱	۱۷۴۴	۲۷۳۲۶	۲۹۰۷۹	ارومیه
۳۰۸	۳۷۳	۶۸۱	۲۶۸	۸۶۹	۱۱۳۷	اشنویه
۲۶۸۲	۲۷۱۲	۶۳۹۴	۴۴۱۲	۷۹۶۷	۱۲۳۸۰	بوکان
۲۰۷	۲۲۴	۴۵۱	۱۴۴	۵۸۳	۷۲۷	پیرانشهر
۱۱۹۱	۱۷۴۸	۲۹۳۹	۲۸۵	۳۹۲۰	۴۲۰۴	تکاب
۲۴۹	۴۵۱	۸۰۰	۴۵۰	۱۰۰۵	۱۲۵۴	چالدران
۵۷۴۹	۷۲۹۴	۱۳۰۴۳	۲۳۱۶	۱۴۳۲۹	۱۷۶۴۵	خوی
۲۶۲	۴۰۱	۶۶۳	۸۹	۱۰۹۵	۱۱۸۴	سردشت
۲۳۱۵	۵۲۹۵	۹۸۱۰	۲۴۷۲	۱۱۰۵۰	۱۴۵۲۲	سلماس
۸۳۲	۱۱۱۷	۱۹۴۹	۶۴۵	۲۵۰۱	۳۱۴۶	شاهین دز
۱۳۰۳	۱۲۲۷	۲۵۳۰	۶۲۱	۲۹۹۸	۳۶۱۹	ماکو
۱۵۸۸	۱۳۷۱	۲۹۵۹	۳۲۹	۳۲۱۶	۳۵۴۵	مهاباد
۵۱۲۳	۷۸۳۳	۱۲۹۵۶	۶۴۹۸	۱۴۱۱۵	۲۰۶۱۳	میاندوآب
۳۰۲۵	۲۵۲۵	۵۵۵۰	۸۹۱	۲۷۲۶	۳۶۱۶	نقده

۱۰۰- بهره‌برداری‌های دارای گاو و گوساله‌ی اصیل در روز آمارگیری و تعداد دام آن‌ها برحسب شهرستان (بهره‌برداری - رأس)

تعداد گاو و گوساله‌ی اصیل در روز آمارگیری			تعداد بهره‌برداری	شهرستان
نر	جمع			
	ماده	جمع		
۴۸۵۷	۱۱۹۴۴	۱۶۸۰۱	۲۱۴۲	آذربایجان غربی
۶۰۲	۲۲۷۲	۲۸۷۴	۲۸۰	ارومیه
۵۲	۱۴۵	۱۹۹	۵۳	اشنویه
۷۹۴	۱۳۶۲	۲۱۵۷	۳۱۰	بوکان
۳۴	۱۰۲	۱۳۷	۲۹	پیرانشهر
۱۶۹	۶۱۳	۷۸۲	۲۲۶	تکاب
۲۶	۱۱۶	۱۴۲	۹۹	چالدران
۷۴۷	۱۲۶۶	۲۰۱۲	۲۶۲	خوی
۳۰	۱۲۶	۱۵۶	۲۷	سردشت
۲۷۵	۱۲۵۲	۱۸۲۷	۱۸۲	سلماس
۲۱۱	۵۷۷	۷۸۸	۹۳	شاهین دژ
۱۳۴	۱۲۸	۲۶۲	۲۰	ماکو
۲۶۵	۱۲۳۹	۱۵۰۴	۱۷۵	مهاباد
۱۰۲۵	۲۰۹۰	۳۱۱۵	۳۱۸	میاندوآب
۲۴۹	۵۲۲	۷۷۱	۱۲۹	نقده



۱۰۰ - بهره‌برداری‌های دارای گاو و گوساله‌ی اصیل در روز آمارگیری و تعداد دام آن‌ها برحسب شهرستان (دنباله)
(بهره‌برداری - رأس)

تعداد گاو و گوساله‌ی اصیل در روز آمارگیری						شهرستان
کمتر از ۲ ساله			۲ ساله و بالاتر			
نر	ماده	جمع	نر	ماده	جمع	
۲۲۱۲	۲۶۸۷	۴۹۰۵	۲۱۲۹	۸۲۵۷	۱۰۳۸۶	آذربایجان غربی
۲۲۲	۶۲۱	۱۰۷۳	۱۶۱	۱۶۲۲	۱۸۰۳	ارومیه
۲۶	۴۱	۸۷	۸	۱۰۴	۱۱۲	اشنویه
۲۸۵	۲۸۲	۵۶۷	۵۰۹	۹۷۹	۱۴۸۸	بوکان
۳۰	۳۲	۶۲	۴	۷۱	۷۵	پیرانشهر
۱۲۲	۱۷۲	۲۹۴	۲۵	۲۴۱	۲۶۶	تکاب
۲۱	۲۷	۵۶	۱۷	۸۹	۱۰۶	چالدران
۲۱۲	۲۸۲	۴۹۵	۲۲۵	۸۸۳	۱۱۰۸	خوی
۲۶	۴۴	۷۰	۲	۹۲	۹۴	سردشت
۲۷۵	۲۸۵	۵۶۰	۲۰۰	۹۶۷	۱۱۶۷	سلماس
۱۲۸	۲۲۱	۳۴۹	۸۲	۲۵۶	۳۳۱	شاهین دژ
۶۵	۵۱	۱۱۶	۷۱	۷۷	۱۴۸	ماکو
۲۱۲	۵۳۶	۷۴۸	۵۲	۷۰۳	۷۵۵	مهاباد
۲۹۳	۴۲۶	۷۱۹	۵۵۲	۱۲۶۵	۱۸۱۷	میاندوآب
۱۴۰	۱۵۵	۲۹۵	۱۰۹	۳۸۱	۴۹۰	نقده

۱۰۶- بهره‌برداری‌های دازای گاو میش و بچه گاو میش در روز آمارگیری و تعداد دام آن‌ها برحسب شهرستان

(بهره‌برداری - رأس)

تعداد گاو میش و بچه گاو میش در روز آمارگیری			تعداد بهره‌برداری	شهرستان
جمع	جمع			
نر	ماده	جمع		
۷۹۴۳	۲۱۷۰۹	۲۹۶۵۱	۷۲۹۹	آذربایجان غربی
۲۰۷۱	۵۶۶۶	۷۷۳۷	۱۸۲۶	ارومیه
۵۹	۱۸۹	۲۴۸	۶۶	استویه
۵۱	۱۲۱	۱۷۲	۵۱	بوکان
۲۱۲	۶۶۸	۸۸۲	۲۱۲	پیرانشهر
⊙	⊙	⊙	۱	تکاب
⊙	⊙	⊙	۲	چالدران
۱۹۱۶	۵۲۱۹	۷۲۱۵	۱۶۷۰	خوی
۲۴	۱۰۰	۱۲۴	۴۲	سردشت
۷۸۴	۱۷۱۴	۲۴۹۷	۶۹۸	سلماس
۶۲	۱۹۲	۲۵۷	۷۸	شاهین دژ
۲۲	۱۱۰	۱۵۲	۲۲	ماکو
۵۹۸	۱۸۱۴	۲۴۱۲	۵۱۵	مهاباد
۱۱۲۳	۲۴۸۷	۴۶۱۰	۱۳۴۳	میاندوآب
۹۱۶	۲۴۱۶	۳۳۳۱	۷۵۰	نقده



۱-۱- بهره‌برداری‌های دارای گاو میش و بچه گاو میش در روز آمارگیری و تعداد دام آن‌ها بر حسب شهرستان (دنباله)
(بهره‌برداری - رأس)

تعداد گاو میش و بچه گاو میش در روز آمارگیری						شهرستان
کمتر از ۲ ساله			۲ ساله و بالاتر			
تر	ماهه	جمع	تر	ماهه	جمع	
۵۵۸۹	۷۲۰۴	۱۲۷۹۳	۲۳۵۴	۱۴۵۰۲	۱۶۸۵۸	آذربایجان غربی
۱۵۶۱	۱۹۰۴	۳۴۶۵	۵۱۱	۳۷۶۱	۴۲۷۱	ارومیه
۲۱	۵۸	۷۹	۱۸	۱۳۱	۱۴۹	اشنویه
۲۸	۲۰	۴۸	۱۳	۹۱	۱۰۴	بوکان
۱۲۴	۱۹۰	۳۱۴	۸۰	۴۷۸	۵۵۸	پیرانشهر
⊙	⊙	⊙	⊙	⊙	⊙	تکاب
⊙	⊙	⊙	⊙	⊙	⊙	چالدران
۱۲۸۸	۱۷۱۷	۳۰۰۵	۶۰۸	۲۵۰۲	۳۱۱۰	خوی
۱۳	۳۵	۴۸	۱۱	۶۵	۷۶	سردشت
۴۰۰	۴۲۱	۸۲۱	۲۸۲	۱۰۹۲	۱۳۷۴	سلماس
۴۲	۵۷	۹۹	۲۱	۱۳۷	۱۵۸	شاهین دژ
۲۲	۳۵	۵۷	۲۱	۷۵	۹۶	ماکو
۴۶۷	۵۶۲	۱۰۲۹	۱۳۲	۱۲۵۲	۱۳۸۴	مهاباد
۷۶۲	۱۱۵۱	۱۹۱۳	۲۶۱	۲۳۲۶	۲۵۸۷	میاندوآب
۷۱۹	۸۳۹	۱۵۵۸	۱۹۷	۱۵۷۷	۱۷۷۴	نقده

۱۰۲- فروش گوسفند و بره‌ی پرواری، ذبح و تلفات آن‌ها در بهره‌برداری‌ها برحسب شهرستان (بهره‌برداری - رأس)

تلفات		ذبح		فروش		شهرستان
تعداد گوسفند و بره	تعداد بهره‌برداری	تعداد گوسفند و بره	تعداد بهره‌برداری	تعداد گوسفند و بره	تعداد بهره‌برداری	
۱۶۲۱۸۶	۲۳۰۸۳	۵۶۹۶۶	۲۰۵۶۶	۱۷۱۹۰۱	۹۲۵۷	آذربایجان غربی
۲۳۰۳۲	۲۸۰۳	۸۵۱۲	۲۸۹۲	۳۷۹۵۶	۲۷۰۹	ارومیه
۵۰۰۵	۹۷۲	۱۳۳۲	۶۲۶	۱۵۲	۹	اشنویه
۷۰۱۹	۱۳۹۴	۴۵۱	۲۵۶	۸۱۰۶	۶۷۷	بوکان
۱۳۵۶۲	۱۶۶۳	۲۴۱۶	۸۶۲	۸۶۷	۵۰	پیرانشهر
۱۰۵۴۴	۲۷۲۱	۵۶۶۷	۱۸۵۴	۱۱۱۹۶	۶۹۳	تکاب
۷۹۶۲	۱۸۰۳	۲۲۲۱	۱۳۷۰	۱۶۵۷۵	۵۳۷	چالدران
۱۹۷۸۱	۲۸۲۵	۸۶۵۰	۲۴۳۷	۳۲۴۶۱	۱۸۶۰	خوی
۲۲۹۵	۲۵۴	۲۶۶	۱۶۷	۲۵۵۱	۱۳۲	سردشت
۹۰۷۱	۲۱۴۸	۲۴۱۱	۱۲۱۹	۱۱۴۶۰	۳۹۵	سلماس
۱۳۴۲۰	۲۶۷۳	۲۹۹۲	۱۵۷۵	۸۴۰۸	۵۷۱	شاهین دژ
۲۱۶۵۶	۴۳۱۸	۸۳۷۹	۳۲۹۹	۳۱۷۵	۱۷۳	ماکو
۱۲۰۲۰	۲۱۵۴	۲۷۶۷	۹۰۵	۹۱۳۳	۳۰۱	مهاباد
۱۰۵۲۴	۲۲۱۴	۴۷۲۳	۱۵۵۴	۲۱۷۲۱	۱۱۷۰	میاندوآب
۶۱۹۳	۹۲۳	۲۰۷۶	۵۲۸	۸۱۴۰	۲۳۲	نقده

۱۰۳ - فروش بز و بزغاله‌ی پروازی، ذبح و تلفات آن‌ها در بهره‌برداری‌ها برحسب شهرستان (بهره‌برداری - رأس)

شهرستان	فروش		ذبح		تلفات	
	تعداد بهره‌برداری	تعداد بز و بزغاله	تعداد بهره‌برداری	تعداد بز و بزغاله	تعداد بهره‌برداری	تعداد بز و بزغاله
آذربایجان غربی -	۲۸۸۳	۱۷۳۰۲	۷۹۴۴	۱۴۶۹۲	۱۱۶۴۴	۲۳۶۷۲
ارومیه	۹۹۲	۴۹۸۳	۷۶۶	۱۵۱۷	۱۳۰۸	۳۴۶۰
اشنویه	۹	۳۱	۱۰۱	۱۲۸	۲۷۸	۶۵۵
بوکان	۲۰۲	۱۴۷۷	۷۰	۹۷	۲۵۵	۱۱۲۴
پیرانشهر	۵	۲۳	۱۶۲	۲۵۲	۶۳۲	۱۷۰۴
نکب	۴۱۱	۲۱۸۷	۷۴۹	۱۳۷۷	۱۵۴۲	۲۸۹۶
چالدران	۶۵	۴۲۲	۶۰۱	۱۱۵۹	۳۱۷	۷۳۵
خوی	۲۶۰	۱۰۹۱	۱۰۹۷	۲۰۰۹	۱۱۴۹	۲۵۳۷
سردشت	۳۰۱	۲۷۵۴	۴۱۳	۸۶۹	۱۱۳۳	۶۹۲۷
سلماس	۱۳۲	۱۱۵۵	۶۱۶	۱۲۰۱	۵۳۶	۱۱۷۸
شاهین دژ	۱۹۷	۱۱۳۲	۶۶۱	۱۰۴۰	۱۲۷۵	۳۱۲۳
ماکو	۵۶	۲۷۰	۲۰۲۰	۳۷۳۸	۱۸۵۸	۲۸۴۸
مهاباد	۵۲	۱۵۵	۳۰۰	۵۶۵	۶۷۲	۱۶۲۴
میاندوآب	۱۵۲	۱۲۹۰	۲۶۸	۵۲۵	۲۸۱	۱۲۶۶
نقده	۵۹	۳۳۲	۱۰۱	۱۸۷	۲۰۸	۵۵۵

۱۰۴ - فروش گاو و گوساله‌ی پرواری، ذبح و تلفات آن‌ها در بهره‌برداری‌ها برحسب شهرستان (بهره‌برداری - رأس)

تلفات		ذبح		فروش		شهرستان
تعداد گاو و گوساله	تعداد بهره‌برداری	تعداد گاو و گوساله	تعداد بهره‌برداری	تعداد گاو و گوساله	تعداد بهره‌برداری	
۱۶۱۸۵	۱۰۸۸۱	۴۹۵۰	۳۵۶۹	۳۲۰۷۲	۷۰۸۰	آذربایجان غربی ...
۳۱۳۵	۲۳۷۲	۹۸۱	۷۰۶	۴۰۱۲	۱۹۳۲	ارومیه
۵۵۰	۲۴۲	۱۵۲	۱۴۲	۲۲۷	۴۲	اشنویه
۱۱۲۶	۶۶۷	۱۵۳	۱۳۷	۶۱۵۷	۳۰۱	بوکان
۱۲۶۵	۸۰۷	۳۲۹	۲۸۲	۲۱۸	۵۶	پیرانشهر
۶۳۳	۵۰۸	۳۱۷	۲۶۴	۵۶۷	۲۱۹	تکاب
۹۴	۶۸	۳۱	۲۷	۶۲	۲۳	چالدران
۱۴۵۱	۱۰۲۵	۳۹۲	۳۹۳	۲۶۹۶	۸۷۶	خوی
۸۱۷	۵۷۳	۱۱۸	۱۱۱	۴۷۵	۲۱۵	سردشت
۱۳۳۴	۸۹۴	۴۲۵	۲۵۱	۳۲۵۱	۶۵۷	سلماس
۸۶۸	۶۱۱	۴۱۰	۳۲۶	۸۳۹	۳۲۶	شاهین دژ
۶۲۱	۴۳۴	۲۴۹	۲۰۷	۷۰۰	۱۰۱	ماکو
۱۲۹۵	۸۳۳	۳۱۳	۲۶۸	۱۴۱۹	۳۳۸	مهاباد
۱۶۷۶	۱۰۴۲	۴۷۲	۳۰۰	۶۶۱۷	۱۵۲۹	میاندوآب
۱۳۱۴	۸۰۵	۶۰۸	۲۵۵	۴۸۳۰	۳۳۵	نقده

۱۰۵ - فروش گاو میش و بچه گاو میش پرواری، ذبح و تلفات آن‌ها در بهره‌برداری‌ها برحسب شهرستان (بهره‌برداری - رأس)

شهرستان	فروش		ذبح		تلفات	
	تعداد بهره‌برداری	تعداد گاو میش و بچه گاو میش	تعداد بهره‌برداری	تعداد گاو میش و بچه گاو میش	تعداد بهره‌برداری	تعداد گاو میش و بچه گاو میش
آذربایجان غربی ...	۴۳۸	۱۲۹۱	۹۰	۱۰۴	۴۲۷	۵۵۰
ارومیه	۱۹۷	۲۲۲	۲۲	۳۲	۹۸	۱۲۶
اشنویه	۱	⊙	۰	۰	۴	۶
بوکان	۲	⊙	۱	⊙	۵	۶
پیرانشهر	۲	⊙	۳	۳	۳۱	۴۰
تکاب	۰	۰	۰	۰	۰	۰
چالدران	۰	۰	۱	⊙	۱	⊙
خوی	۱۰۱	۲۶۰	۲۰	۲۵	۹۵	۱۲۷
سردشت	۲	۲	۰	۰	۲	⊙
سلماس	۶۱	۲۱۳	۴	۷	۲۷	۳۲
شاهین دژ	۶	۱۱	۱	⊙	۵	۶
ماکو	۱	⊙	۱	⊙	۲	۴
مهاباد	۲۲	۴۰	۷	۷	۳۹	۵۱
میاندوآب	۷۳	۹۹	۵	۷	۵۷	۶۹
نقده	۲۰	۱۲۱	۱۴	۱۵	۵۹	۷۰

نتایج تفصیلی سرشماری عمومی کشاورزی ۱۳۸۲ - استان آذربایجان غربی

۱۰۶ - تولید شیر در بهره‌برداری‌ها برحسب نوع دام و شهرستان (بهره‌برداری - رأس - تن)

مقدار تولید شیر	بز		گوسفند			شهرستان
	تعداد دام شيردوشي شده	تعداد بهره‌برداری	مقدار تولید شیر	تعداد دام شيردوشي شده	تعداد بهره‌برداری	
۲۶۴۸۷	۲۸۵۶۵۰	۲۸۳۱۳	۹۵۱۴۰	۱۵۵۶۵۳۹	۵۲۴۴۳	آذربایجان غربی
۳۰۲۷	۲۹۴۹۹	۴۳۴۶	۱۱۹۴۲	۱۶۷۷۱۳	۶۹۹۸	ارومیه
۱۱۰۱	۶۹۰۳	۹۷۸	۶۴۹۷	۵۱۷۲۶	۱۲۹۷	انزلی
۹۶۵	۱۰۰۷۸	۱۷۳۷	۲۸۳۹	۶۸۷۲۸	۳۰۰۰	بوکان
۱۰۲۳	۱۰۵۴۵	۱۶۹۲	۵۲۱۶	۸۰۵۴۷	۲۰۱۷	پیرانشهر
۲۷۲۰	۲۴۰۸۵	۳۴۸۷	۵۶۵۵	۷۹۵۵۱	۴۰۳۸	تکاب
۸۴۲	۱۶۴۷۰	۳۱۶۶	۵۰۰۰	۱۴۷۷۵۰	۲۲۷۹	چالدران
۱۸۷۸	۲۶۰۱۰	۲۶۰۰	۸۱۲۵	۲۲۷۱۹۶	۸۰۰۰	خوی
۲۹۵۸	۳۹۴۲۵	۲۱۱۵	۱۸۹۶	۱۹۴۷۰	۷۳۱	سردشت
۱۱۹۹	۲۰۲۶۴	۲۳۲۸	۴۴۵۸	۱۱۶۲۲۷	۳۶۸۵	سلماس
۲۶۲۲	۱۹۰۵۱	۳۰۸۹	۶۱۸۹	۷۶۲۵۸	۳۷۵۰	شامین دز
۲۵۹۹	۵۰۶۵۲	۶۳۲۶	۷۶۸۰	۲۲۷۱۹۶	۷۴۴۸	ماکو
۲۵۴۳	۱۶۴۶۲	۲۲۶۲	۱۲۵۴۷	۱۲۴۰۹۵	۲۷۹۲	مهاباد
۱۲۹۸	۱۰۲۹۶	۱۳۷۱	۱۰۷۳۹	۱۱۰۳۴۴	۴۱۴۳	میاندوآب
۷۰۱	۵۹۰۱	۷۹۷	۵۴۶۵	۵۹۵۹۷	۱۲۴۳	نقده



۱۰۶- تولید شیر در بهره‌برداری‌ها بر حسب نوع دام و شهرستان (دنباله)

شهرستان	گاومیش			گاو		
	تعداد دام شیردوشی شده	تعداد بهره‌برداری	مقدار تولید شیر	تعداد دام شیردوشی شده	تعداد بهره‌برداری	مقدار تولید شیر
آذربایجان غربی	۱۱۳۷۶	۶۲۷۷	۲۱۴۲۳۷	۲۲۰۰۹	۹۰۲۶۶	۱۵۸۴۴
ارومیه	۳۰۲۷	۱۶۲۱	۷۳۱۱۲	۲۲۰۹۵	۲۰۲۹۱	۳۶۱۵
اشنویه	۱۰۰	۵۹	۷۳۵۷	۸۲۰۴	۲۷۱۹	۱۵۲
بوکان	۷۷	۴۲	۱۸۱۲۸	۱۲۷۹۰	۴۷۲۳	۱۳۶
پیرانشهر	۲۲۸	۱۷۷	۹۲۱۰	۱۳۳۸۸	۲۱۲۱	۳۷۵
تکاب	⊙	۱	۹۶۴۷	۷۶۱۷	۴۰۶۲	⊙
چالدران	⊙	۱	۳۰۰۲	۳۲۱۱	۱۳۸۲	⊙
خوی	۲۵۵۷	۱۳۸۲	۳۷۵۳۸	۲۰۲۲۸	۹۶۹۶	۲۶۲۹
سردشت	۶۰	۳۷	۷۹۲۱	۱۱۸۹۶	۵۵۶۱	۵۹
سلماس	۸۸۸	۵۸۵	۳۵۳۴۵	۲۰۱۰۸	۸۱۹۷	۹۸۹
شاهین دژ	۱۰۷	۷۰	۱۰۸۸۵	۸۲۲۲	۳۶۲۳	۱۶۷
ماکو	۶۰	۲۸	۱۴۴۷۰	۱۲۴۸۷	۵۱۲۱	۶۸
مهاباد	۱۰۷۲	۵۰۶	۲۱۰۲۶	۱۵۸۲۹	۴۸۶۲	۱۸۰۲
میاندوآب	۱۸۴۴	۱۱۰۸	۴۹۷۵۸	۳۲۵۸۹	۱۲۳۷۱	۲۴۵۴
نقده	۱۲۴۹	۶۶۰	۱۶۷۲۷	۱۰۸۲۶	۲۲۰۵	۲۱۵۹

۱۰۷ - تعداد دام و مقدار تولید پشم، مو و کرک گوسفند و بز در بهره‌برداری‌ها برحسب شهرستان (بهره‌برداری - رأس - کیلوگرم)

شهرستان	پشم گوسفند			مو و کرک بز	
	تعداد بهره‌برداری	تعداد دام	مقدار تولید	تعداد بهره‌برداری	تعداد دام
آذربایجان غربی.....	۵۶۰۹۶	۲۵۰۹۵۳۱	۴۰۲۱۶۹۳	۲۰۹۵۵	۲۱۳۲۷۰
ارومیه.....	۷۲۲۳	۲۶۰۱۸۷	۴۲۲۴۶۳	۱۸۷۶	۱۸۷۶۶
اشنویه.....	۱۲۸۹	۷۳۸۸۴	۱۵۸۲۸۵	۷۹۸	۷۷۴۸
بوکان.....	۳۰۵۷	۹۷۱۶۶	۱۴۰۵۷۶	۱۵۷۸	۱۱۱۱۴
پیرانشهر.....	۲۰۲۲	۱۳۰۰۹۵	۲۴۳۷۴۸	۱۳۲۱	۹۵۷۵
تکاب.....	۴۰۶۲	۱۲۴۸۰۷	۱۲۵۲۳۰	۴۴	۲۷۲
چالدران.....	۴۲۹۵	۲۲۲۷۳۴	۳۷۳۱۹۹	۱۸۰۹	۱۱۳۷۴
خوی.....	۸۹۸۱	۴۱۹۱۷۴	۷۰۰۵۰۲	۲۶۵۲	۲۱۱۲۶
سردشت.....	۷۹۷	۲۶۰۰۰	۲۵۲۵۶	۲۱۱۴	۴۸۰۹۹
سلماس.....	۲۸۱۸	۱۶۲۹۳۱	۳۲۸۲۷۵	۵۷۵	۵۲۰۶
شاهین دژ.....	۳۷۸۱	۱۱۳۲۱۶	۱۲۷۲۷۶	۵۲۸	۳۳۲۲
ماکو.....	۷۷۳۱	۳۸۹۶۲۳	۶۷۳۷۱۳	۵۲۵۹	۵۵۴۸۰
مهاباد.....	۲۸۱۸	۱۳۷۷۶۴	۲۷۲۵۰۱	۱۹۳۶	۱۷۵۱۰
میاندوآب.....	۴۷۴۸	۱۹۹۹۸۴	۳۲۲۷۹۹	۱۱۱	۹۹۴
نقده.....	۱۲۶۵	۹۰۹۵۷	۱۷۳۶۶۹	۲۴۵	۳۳۴۵

۱۰۸ - بهره‌برداری‌های پرورش ماکیان به روش سنتی و تعداد ماکیان آن‌ها برحسب شهرستان (بهره‌برداری - هزار قطعه)

شهرستان	تعداد بهره‌برنداری	کل		فقط مرغ، خروس و جوجه	
		تعداد طیور		تعداد بهره‌برنداری	تعداد طیور
		مرغ، خروس و جوجه	اردک، غاز و بوقلمون		
آذربایجان غربی.....	۱۲۳۱۰۸	۱۲۲۱	۲۷۶	۸۸۰۶۲	۸۲۸
ارومیه.....	۲۸۷۱۳	۲۹۸	۵۵	۲۱۲۹۲	۲۰۲
اشنویه.....	۲۳۱۵	۳۷	۱۸	۱۶۹۶	۱۷
بوکان.....	۵۴۸۸	۵۶	۱۲	۳۹۳۹	۳۸
پیرانشهر.....	۵۱۹۹	۵۷	۲۴	۱۲۳۱	۱۲
تکاب.....	۲۹۳۷	۴۲	۶	۳۹۹۷	۲۳
چالدران.....	۴۴۱۱	۵۶	۹	۲۹۸۲	۴۴
خوی.....	۱۵۵۴۸	۱۵۲	۱۳	۱۳۲۲۰	۱۲۳
سردشت.....	۵۷۷۴	۵۰	۱۱	۴۴۰۸	۲۶
سلماس.....	۸۷۰۳	۷۲	۹	۶۸۵۴	۵۵
شاهین‌دژ.....	۵۴۷۹	۵۳	۱۳	۴۰۰۳	۲۵
ماکو.....	۱۱۷۱۲	۱۴۵	۳۰	۷۴۲۳	۷۶
مهاباد.....	۵۶۵۲	۶۷	۱۹	۳۴۴۱	۲۹
میتدوآب.....	۱۴۴۵۳	۱۵۰	۲۴	۱۱۰۵۹	۱۰۷
نقده.....	۲۸۲۲	۴۴	۱۲	۲۵۱۲	۲۸



نتایج تفصیلی سرشماری عمومی کشاورزی ۱۳۸۲ - استان آذربایجان غربی ۲۰۵

۱۰۸- بهره‌برداری‌های پرورش ماکیان به روش سنتی و تعداد ماکیان آن‌ها برحسب شهرستان (دنباله) (بهره‌برداری - هزار قطعه)

شهرستان	فقط اردک، غاز و بوقلمون		تعداد بهره‌برداری	مرغ، خروس، جوجه، اردک، غاز و بوقلمون توأم	
	تعداد بهره‌برداری	تعداد طیور		تعداد طیور	
			تعداد بهره‌برداری	مرغ، خروس و جوجه	اردک، غاز و بوقلمون
آذربایجان غربی.....	۱۲۹۵	۱۴	۳۳۲۴۵	۳۳۲	۲۶۱
ارومیه.....	۳۴۷	۳	۷۰۷۵	۹۴	۵۲
اشنویه.....	۸۸	۱	۱۶۳۲	۲۰	۱۸
بوکان.....	۶۶	۱	۱۴۸۳	۱۸	۱۱
پیرانشهر.....	۲۸۵	۳	۳۶۸۳	۲۵	۴۲
تکاب.....	۷۲	//	۸۶۹	۱۰	۵
چالدران.....	۴۲	//	۱۳۸۶	۲۲	۸
خوی.....	۷۱	//	۲۲۵۸	۲۸	۱۲
سردشت.....	۷۴	//	۱۲۹۲	۱۴	۱۱
سلماس.....	۱۳۱	۱	۱۷۱۷	۱۷	۸
شاهین دژ.....	۱۱۹	۱	۱۳۵۷	۱۸	۱۲
ماکو.....	۱۴۸	۱	۴۱۳۰	۵۸	۲۹
مهاباد.....	۱۰۱	۱	۱۹۱۱	۲۸	۱۸
میاندوآب.....	۱۸۰	۱	۳۲۱۵	۲۳	۲۲
نقده.....	۷۲	۱	۱۲۳۹	۱۶	۱۱

۱۰۹- پرورش ماکیان به روش سنتی در بهره‌برداری‌ها برحسب طبقات تعداد ماکیان (بهره‌برداری - هزار قطعه)

تعداد ماکیان	فقط مرغ، خروس و جوجه		کل		تعداد بهره‌برداری	طبقات تعداد ماکیان
	تعداد بهره‌برداری	تعداد طیور	تعداد طیور			
			ازدک، غاز و بوقلمون	مرغ، خروس و جوجه		
۸۳۸	۸۸۰۶۷	۲۷۶	۱۲۷۱	۱۲۳۱۰۸	جمع	
۲۳۱	۵۰۲۲۲	۲۱	۲۵۶	۵۷۶۰۹	کمتر از ۱۰ قطعه	
۲۱۸	۲۰۳۰۹	۲۶	۲۷۳	۲۸۰۵۲	۱۰-۱۴ قطعه	
۱۱۷	۷۵۹۰	۳۹	۱۸۰	۱۳۷۶۲	۱۵-۱۹ قطعه	
۱۱۸	۵۸۷۲	۲۶	۱۷۷	۱۰۲۹۱	۲۰-۲۴ قطعه	
۲۰	۸۰۸	۲۷	۶۱	۳۳۶۹	۲۵-۲۹ قطعه	
۵۸	۱۹۰۶	۲۲	۱۲۶	۵۳۲۸	۳۰-۳۹ قطعه	
۲۲	۵۴۳	۲۴	۵۸	۱۹۳۸	۴۰-۴۹ قطعه	
۳۹	۷۱۱	۳۸	۱۰۴	۲۴۲۱	۵۰-۹۹ قطعه	
۱۵	۱۰۶	۱۰	۳۵	۲۳۷	۱۰۰ قطعه و بیشتر	



۲۰۷ نتایج تفصیلی سرشماری عمومی کشاورزی ۱۳۸۲ - استان آذربایجان غربی

۱۰۹- پرورش ماکیان به روش سنتی در بهره‌برداری‌ها برحسب طبقات تعداد ماکیان (دنباله) (بهره‌برداری - هزار قطعه)

تعداد اردک، غاز و بوقلمون توأم		فقط اردک، غاز و بوقلمون		تعداد بهره‌برداری	تعداد طيور	تعداد بهره‌برداری	طبقات تعداد ماکیان
تعداد طيور	تعداد بهره‌برداری	تعداد بهره‌برداری	تعداد بهره‌برداری				
اردک، غاز و بوقلمون	مرغ، خروس و جوجه	مرغ، خروس و جوجه	اردک، غاز و بوقلمون				
۲۶۱	۴۳۲	۴۳۲	۲۳۲۴۵	۱۴	۱۷۹۵		جمع
۱۶	۲۵	۲۵	۶۱۹۸	۵	۱۱۸۸		کمتر از ۱۰ قطعه
۲۲	۵۶	۵۶	۷۳۸۷	۴	۲۵۷		۱۰-۱۴ قطعه
۳۷	۶۳	۶۳	۶۰۵۴	۳	۱۱۷		۱۵-۱۹ قطعه
۲۵	۵۹	۵۹	۲۳۲۳	۲	۷۶		۲۰-۲۴ قطعه
۲۶	۴۰	۴۰	۲۵۴۳	//	۱۹		۲۵-۲۹ قطعه
۲۳	۶۸	۶۸	۳۳۹۹	۱	۲۳		۳۰-۳۹ قطعه
۲۳	۳۶	۳۶	۱۳۸۷	//	۹		۴۰-۴۹ قطعه
۳۸	۶۵	۶۵	۱۷۰۵	//	۴		۵۰-۹۹ قطعه
۱۰	۲۰	۲۰	۲۴۹	//	۲		۱۰۰ قطعه و بیشتر

۱۱۰ - پرورش زنبور عسل، تعداد کندو و مقدار تولید عسل با موم در بهره‌برداری‌ها برحسب شهرستان (بهره‌برداری - کیلوگرم)

تولید عسل با موم	کل		شهرستان
	تعداد کندو	تعداد بهره‌برداری	
۲۲۲۸۵۵۹	۱۹۰۰۱۰	۵۵۰۶	آذربایجان غربی
۲۹۶۴۵۲	۲۹۵۹۲	۷۶۱	ارومیه
۱۹۹۴۳۵	۱۷۲۶۹	۲۲۱	اشنویه
۶۱۲۲	۱۳۷۹	۲۴۶	بوکان
۲۱۰۰۵۰	۱۲۵۹۹	۴۱۱	پیرانشهر
۱۲۶۷۲۵	۱۰۹۵۰	۳۶۱	تکاب
۲۸۷۹۲	۱۵۸۸	۲۲	چالدران
۶۹۶۸۵۷	۶۱۸۸۰	۶۶۳	خوی
۱۲۲۹۰۵	۲۱۵۱۵	۱۰۰۳	بردشت
۱۰۸۶۱۳	۹۴۳۲	۲۵۶	سلماس
۲۱۰۸۹۸	۱۵۸۵۱	۲۸۱	شاهین دژ
۲۸۲۲۰	۲۵۱۹	۱۵۱	ماکو
۱۱۹۰۲۵	۱۴۳۵۱	۷۸۵	مهاباد
۲۷۱۱۱	۵۳۳۸	۱۷۳	میاندوآب
۳۷۵۴۵	۳۶۱۸	۷۲	نقده



نتایج تفصیلی سرشماری عمومی کشاورزی ۱۳۸۲ - استان آذربایجان غربی

۱۱۰- پرورش زنبور عسل، تعداد کندو و مقدار تولید عسل با موم در بهره‌برداری‌ها برحسب شهرستان (دنباله)
(بهره‌برداری - کیلوگرم)

شهرستان	کندوی نوع جدید			کندوی نوع قدیم	
	تعداد بهره‌برداری	تعداد کندو	تولید عسل با موم	تعداد بهره‌برداری	تعداد کندو
آذربایجان غربی...	۳۴۲۵	۱۳۳۸۲۲	۱۸۴۵۶۹۴	۲۷۴۷	۵۶۴۳۹
ارومیه	۶۷۶	۲۳۸۶۸	۲۶۲۵۰۹	۱۵۶	۲۷۲۴
اشنویه	۱۲۰	۱۰۵۰۶	۱۵۸۶۱۷	۱۶۶	۶۹۶۳
بوکان	۱۲۲	۵۹۲	۲۶۷۵	۱۳۵	۷۸۷
پیرانشهر	۲۱۶	۷۵۴۶	۱۴۲۳۸۸	۲۶۷	۷۰۵۲
نکاب	۱۹۵	۱۰۰۰۵	۱۲۱۳۴۲	۱۹۲	۹۴۵
چالدران	۱۸	۱۵۳۱	۲۸۳۸۷	۷	۵۷
خوی	۶۰۰	۳۴۸۱۱	۶۲۳۹۰۹	۱۶۴	۷۰۶۹
سردشت	۲۲۲	۵۴۲۶	۵۴۴۸۱	۹۰۶	۱۶۰۸۹
سلماس	۲۳۶	۸۵۷۱	۱۰۳۳۲۵	۴۴	۸۶۱
شامین دژ	۲۶۲	۱۰۸۲۲	۱۶۴۰۰۴	۱۷۶	۵۰۲۹
ماکو	۱۲۵	۲۱۲۵	۲۵۴۶۰	۳۱	۳۹۴
مهاباد	۵۳۱	۱۱۹۹۴	۱۱۰۰۵۵	۳۲۸	۲۳۵۸
میاندوآب	۵۸	۲۵۷۱	۱۸۱۱۸	۱۳۹	۲۷۶۷
نقنه	۴۶	۲۴۷۴	۲۸۴۲۴	۳۹	۱۱۴۴

نتایج تفصیلی سرشماری عمومی کشاورزی ۱۳۸۲ - استان آذربایجان غربی

برورش زنبور عسل، تعداد کندو و مقدار تولید عسل با موم در بهره‌برداری‌ها برحسب طبقات تعداد کندو (بهره‌برداری - کیلوگرم)

طبقات تعداد کندو	کل		تولید عسل با موم
	تعداد بهره‌برداری	تعداد کندو	
جمع	۵۵۰۶	۱۹۰۰۸۰	۲۲۲۸۵۵۹
کندو در روز آمارگیری	.	.	.
۱۰ کندو و کمتر	۲۷۰۲	۱۲۵۲۵	۸۸۶۰۶
۱ لغایت ۲ کندو	۱۷۴۱	۲۲۷۲	۱۵۵۰۰
۳ لغایت ۴ کندو	۸۱۷	۲۸۰۸	۱۸۱۷۲
۵ لغایت ۶ کندو	۵۵۰	۲۹۵۹	۱۸۳۷۷
۷ لغایت ۸ کندو	۲۶۸	۲۰۰۷	۱۲۲۲۰
۹ لغایت ۱۰ کندو	۳۳۲	۳۲۸۹	۲۲۲۲۶
۱۱ لغایت ۱۹ کندو	۲۸۷	۵۴۶۷	۳۴۷۷۳
۱۱ لغایت ۱۲ کندو	۱۲۱	۱۴۲۴	۹۲۳۲
۱۳ لغایت ۱۴ کندو	۶۷	۹۰۲	۵۲۹۸
۱۵ لغایت ۱۶ کندو	۱۵۳	۲۲۰۸	۱۵۲۰۳
۱۷ لغایت ۱۹ کندو	۴۷	۸۳۲	۵۰۲۰
۲۰ لغایت ۲۹ کندو	۶۰۶	۱۶۷۲۱	۱۳۳۹۶۹
۲۰ لغایت ۲۹ کندو	۲۱۵	۶۶۵۲	۴۸۳۱۹
۳۰ لغایت ۳۹ کندو	۲۹۱	۱۰۰۶۹	۸۵۶۵۰
۵۰ کندو و بیشتر	۸۰۴	۱۵۴۲۵۱	۱۴۷۱۲۱۱
۵۰ لغایت ۷۴ کندو	۲۴۲	۱۲۸۲۹	۱۳۳۵۵۵
۷۵ لغایت ۹۹ کندو	۶۹	۵۷۲۸	۴۸۳۵۶
۱۰۰ لغایت ۱۹۹ کندو	۲۲۸	۲۲۱۰۸	۲۸۳۰۴۷
۲۰۰ لغایت ۴۹۹ کندو	۱۸۰	۴۸۰۳۳	۵۷۷۰۲۳
۵۰۰ کندو و بیشتر	۶۵	۵۴۴۶۰	۸۲۹۲۱۰

۱۱۱- پرورش زنبور عسل، تعداد کندو و مقدار تولید عسل با موم در بهره‌برداری‌ها برحسب طبقات تعداد کندو (دنباله)

(بهره‌برداری - کیلوگرم)

کندوی نوع قدیم			کندوی نوع جدید			طبقات تعداد کندو
تولید عسل با موم	تعداد کندو	تعداد بهره‌برداری	تولید عسل با موم	تعداد کندو	تعداد بهره‌برداری	
۳۸۲۸۶۵	۵۶۲۳۸	۲۲۴۶	۱۸۴۵۶۹۴	۱۳۳۸۴۲	۳۲۲۵	جمع
.	بدون کندو در روز آمارگیری
۲۸۲۸۶	۶۲۴۵	۱۸۲۸	۶۰۱۳۱	۷۱۹۰	۲۰۷۰	جمع ۱۰ کندو و کمتر
۴۸۷۲	۱۱۶۴	۸۲۱	۱۰۶۲۸	۱۳۲۹	۹۴۷	۱ لغایت ۲ کندو
۵۹۲۷	۱۳۲۷	۴۱۳	۱۲۲۲۷	۱۴۸۱	۴۵۶	۳ لغایت ۴ کندو
۶۲۶۳	۱۴۰۴	۲۸۶	۱۲۱۱۴	۱۵۵۵	۳۱۶	۵ لغایت ۶ کندو
۴۳۵۰	۸۷۶	۱۳۴	۹۹۸۰	۱۱۳۱	۱۶۹	۷ لغایت ۸ کندو
۷۰۵۴	۱۵۹۵	۱۷۴	۱۵۱۷۲	۱۶۹۲	۱۸۳	۹ لغایت ۱۰ کندو
۱۳۲۰۵	۲۸۰۳	۲۲۸	۲۲۵۶۸	۲۶۶۳	۳۲۱	جمع ۱۱ لغایت ۱۹ کندو
۳۳۲۹	۷۰۹	۶۸	۵۹۰۳	۷۱۵	۷۱	۱۱ لغایت ۱۲ کندو
۱۹۴۷	۴۱۸	۴۰	۳۳۵۱	۴۸۴	۴۳	۱۳ لغایت ۱۴ کندو
۴۸۶۲	۱۳۲۸	۹۰	۱۰۳۴۰	۱۰۷۰	۷۹	۱۵ لغایت ۱۶ کندو
۲۰۶۶	۳۹۰	۳۱	۲۹۷۴	۳۹۴	۲۸	۱۷ لغایت ۱۹ کندو
۳۶۶۰۰	۵۶۹۹	۲۶۸	۹۷۳۶۹	۱۱۰۲۲	۴۴۲	جمع ۲۰ لغایت ۴۹ کندو
۱۳۱۶۸	۲۷۶۰	۱۵۶	۳۵۱۵۱	۲۸۹۲	۲۱۰	۲۰ لغایت ۲۹ کندو
۲۳۲۳۲	۲۹۳۹	۱۱۲	۶۲۲۱۸	۷۱۳۰	۲۳۲	۳۰ لغایت ۴۹ کندو
۳۰۵۵۷۵	۴۱۳۹۱	۴۲۳	۱۶۶۵۶۳۶	۱۱۲۹۶۷	۶۹۳	جمع ۵۰ کندو و بیشتر
۲۲۶۶۹	۴۳۴۶	۱۰۷	۱۱۰۸۸۶	۹۴۸۳	۱۹۲	۵۰ لغایت ۷۴ کندو
۷۵۱۶	۱۶۳۹	۳۴	۴۰۸۴۰	۴۰۸۹	۵۸	۷۵ لغایت ۹۹ کندو
۵۵۱۶۲	۸۳۰۱	۱۲۵	۲۲۷۸۸۵	۲۳۸۰۷	۲۱۲	۱۰۰ لغایت ۱۹۹ کندو
۸۸۰۵۸	۱۳۰۰۵	۱۱۱	۴۸۸۹۸۵	۳۵۰۲۸	۱۶۶	۲۰۰ لغایت ۴۹۹ کندو
۱۳۳۱۷۰	۱۴۱۰۰	۴۶	۶۹۷۰۲۰	۴۰۵۶۰	۶۳	۵۰۰ کندو و بیشتر

اسامی برخی دیگر از محصولات که در پرسشنامه بهره‌برداران درج نشده است

سیاهدانه	ارزن	محصولات سالانه
هندوانه بذری	بادام زمینی	
یونجه بذری	زیره	
پیاز بذری	حنای	
گشنیز بذری	روناس	
سویا	آفتابگردان آجیلی	
چغندر علوفه‌ای	هندوانه آجیلی	
چغندر قند بذری	کدو آجیلی	
	شاهدانه	
زغال اخته	خرمالو	محصولات دائمی
عناب	شاه بلوط	
آبیه	سنجد	
پاپایا (خرپزه درختی)	سماق	
کنار	زالزالک	
ازگیل	زرشک	

نام و نام خانوادگی دانشجو:

ردیف	نام و نام خانوادگی دانشجو	محل سکونت	تاریخ ثبت نام				تاریخ پرداخت				تاریخ	ملاحظات							
			۱۳۹۸	۱۳۹۹	۱۴۰۰	۱۴۰۱	۱۳۹۸	۱۳۹۹	۱۴۰۰	۱۴۰۱									
۱																			
۲																			
۳																			
۴																			
۵																			
۶																			
۷																			
۸																			
۹																			
۱۰																			
۱۱																			
۱۲																			
۱۳																			
۱۴																			
۱۵																			
۱۶																			
۱۷																			
۱۸																			
۱۹																			
۲۰																			
۲۱																			

نام و نام خانوادگی دانشجو: امضاء:

نام و نام خانوادگی مدیر آموزش: امضاء:

ردیف	نام و نام خانوادگی	محل سکونت	تاریخ ثبت نام	تاریخ پرداخت	تاریخ
۱					
۲					
۳					
۴					
۵					
۶					
۷					
۸					
۹					
۱۰					
۱۱					
۱۲					
۱۳					
۱۴					
۱۵					
۱۶					
۱۷					
۱۸					
۱۹					
۲۰					
۲۱					

6	۲	۳	۴	۱
				*
				*
				*
				*
				*
				*
				*
				*
				*
				*

ج - شرکت‌های رسمی و مؤسسات عمومی دارای فعالیت گسترده

شماره ردیف	نام کامل شرکت رسمی یا مؤسسه عمومی (برای شرکت‌ها یا ذکر کامله شرکت)	نام اختصاری یا علامه قابل دسترسی	ملاحظات
۱		۲	۳
**			
**			
**			
**			
**			
**			

۵	۶	۷	۸	۱
				*
				*
				*
				*
				*
				*
				*
				*
				*
				*
				*

نام و نام خانوادگی ازین:
تاریخ:
مکان:

نام و نام خانوادگی سایر سرشناسان:
تاریخ:
مکان:

فرم ۲ - پرسشنامه بهره‌برداران کشاورزی

سازمان آماری کشور، تهران، ۱۳۸۲

نام آبادی

کد آبادی / شماره پلاک

شماره برگ

برگ

- بخش ۰۰ - ویژه سازمان
- بخش ۴
- بخش ۵
- بخش ۶
- بخش ۷
- بخش ۸
- بخش ۹
- بخش ۱۰
- بخش ۱۱
- بخش ۱۲
- بخش ۱۳

شرکت رسمی / مؤسسه عمومی ۴

نام، شماره رهسلف و آدرس بهره‌بردار (اشخاص حقوقی)

شماره رهسلف بهره‌بردار (ستون ۱، قسمت ج فرم ۱):

نام شرکت رسمی / مؤسسه عمومی:

آدرس دفتر شرکت رسمی / مؤسسه عمومی:

تلفن:

کد تلفن محل:

رجوع به بخش ۴

بخش ۳ - مشخصات بهره‌بردار

سواد	تصنیفات	سن (به سال تمام)	سنگی / سرپرست خانوار			
			جنس	۱ سرپرست	۲ همسر	۳ نوزاد
۵		۶	۷	۸	۹	

۱. تعداد ۲. تعداد و نحوه ۳. نوع و سطح و بالاتر کشاورزی ۴. نوع و سطح: بالاتر غیر کشاورزی ۵. سایر موارد

نام و نام خانوادگی کارشناس مسئول نمی:

تاریخ

نام و نام خانوادگی بارین:

تاریخ

خانوار معمولی ساکن ۱

بهره‌بردار غیر ساکن ۲

خانوار معمولی غیر ساکن ۳

نوع بهره‌بردار:

نام، شماره رهسلف و آدرس بهره‌بردار (اشخاص حقیقی)

شماره رهسلف خانوار بهره‌بردار (ستون ۱، قسمت الف فرم ۱):

شماره رهسلف بهره‌بردار غیر ساکن (ستون ۱، قسمت ب فرم ۱):

نام و نام خانوادگی سرپرست خانوار بهره‌بردار غیر ساکن:

نام پدر:

آدرس کامل محل سکونت (برای موبهای ۱ و ۲):

تلفن:

کد تلفن محل:

کد تلفن محل:

بخش ۱ - مشخصات بهره‌بردارهای خانوار / بهره‌بردار غیر ساکن

کد	نوع بهره‌بردار	نام یکی از شرکا
۱	انحصاری <input type="checkbox"/> دارد <input type="checkbox"/> ندارد <input type="checkbox"/>	
۲	شریکی اول <input type="checkbox"/> دارد <input type="checkbox"/> ندارد <input type="checkbox"/>	
۳	شریکی دوم <input type="checkbox"/> دارد <input type="checkbox"/> ندارد <input type="checkbox"/>	
۴	شریکی سوم <input type="checkbox"/> دارد <input type="checkbox"/> ندارد <input type="checkbox"/>	

تعداد بهره‌بردار:

بخش ۲ - مشخصات بهره‌بردار خانوار / بهره‌بردار غیر ساکن

شماره فرم ثبت تکمیل پرسشنامه:

کد بهره‌بردار در بخش ۱:

تعداد شرکای ساکن در این آبادی / شهر:

(برای بهره‌بردارهای شریکی)

نام و نام خانوادگی مأمور سرشماری:

تاریخ

نام و نام خانوادگی پاسخگو:

تاریخ انجام مصاحبه

نام محصول در یک از محصولات با نام درج علامت X در مربع مربوطه مشخص کنید

نام محصول	آمی	رقم	نام محصول	آمی	رقم	نام محصول	آمی	رقم	نام محصول	آمی	رقم
گندم	<input type="checkbox"/>	۱۱	ذرت	<input type="checkbox"/>	۱۲	سویا	<input type="checkbox"/>	۱۳	لوبان	<input type="checkbox"/>	۱۴
جو	<input type="checkbox"/>	۱۵	کندو	<input type="checkbox"/>	۱۶	کنجد	<input type="checkbox"/>	۱۷	سبزیجات	<input type="checkbox"/>	۱۸
برنج (گلبرگ)	<input type="checkbox"/>	۱۹	برنج (کهنک)	<input type="checkbox"/>	۲۰	برنج (کهنک)	<input type="checkbox"/>	۲۱	برنج (کهنک)	<input type="checkbox"/>	۲۲
برنج (کهنک)	<input type="checkbox"/>	۲۳	برنج (کهنک)	<input type="checkbox"/>	۲۴	برنج (کهنک)	<input type="checkbox"/>	۲۵	برنج (کهنک)	<input type="checkbox"/>	۲۶
ذرت (کهنک)	<input type="checkbox"/>	۲۷	ذرت (کهنک)	<input type="checkbox"/>	۲۸	ذرت (کهنک)	<input type="checkbox"/>	۲۹	ذرت (کهنک)	<input type="checkbox"/>	۳۰
ذرت (کهنک)	<input type="checkbox"/>	۳۱	ذرت (کهنک)	<input type="checkbox"/>	۳۲	ذرت (کهنک)	<input type="checkbox"/>	۳۳	ذرت (کهنک)	<input type="checkbox"/>	۳۴
سویا	<input type="checkbox"/>	۳۵	سویا	<input type="checkbox"/>	۳۶	سویا	<input type="checkbox"/>	۳۷	سویا	<input type="checkbox"/>	۳۸
لوبان	<input type="checkbox"/>	۳۹	لوبان	<input type="checkbox"/>	۴۰	لوبان	<input type="checkbox"/>	۴۱	لوبان	<input type="checkbox"/>	۴۲
سبزیجات	<input type="checkbox"/>	۴۳	سبزیجات	<input type="checkbox"/>	۴۴	سبزیجات	<input type="checkbox"/>	۴۵	سبزیجات	<input type="checkbox"/>	۴۶
کنجد	<input type="checkbox"/>	۴۷	کنجد	<input type="checkbox"/>	۴۸	کنجد	<input type="checkbox"/>	۴۹	کنجد	<input type="checkbox"/>	۵۰
سبزیجات	<input type="checkbox"/>	۵۱	سبزیجات	<input type="checkbox"/>	۵۲	سبزیجات	<input type="checkbox"/>	۵۳	سبزیجات	<input type="checkbox"/>	۵۴

نام محصول در یک از محصولات با نام درج علامت X در مربع مربوطه مشخص کنید

نام محصول	آمی	رقم	نام محصول	آمی	رقم	نام محصول	آمی	رقم	نام محصول	آمی	رقم
گندم	<input type="checkbox"/>	۱۱	ذرت	<input type="checkbox"/>	۱۲	سویا	<input type="checkbox"/>	۱۳	لوبان	<input type="checkbox"/>	۱۴
جو	<input type="checkbox"/>	۱۵	کندو	<input type="checkbox"/>	۱۶	کنجد	<input type="checkbox"/>	۱۷	سبزیجات	<input type="checkbox"/>	۱۸
برنج (گلبرگ)	<input type="checkbox"/>	۱۹	برنج (کهنک)	<input type="checkbox"/>	۲۰	برنج (کهنک)	<input type="checkbox"/>	۲۱	برنج (کهنک)	<input type="checkbox"/>	۲۲
برنج (کهنک)	<input type="checkbox"/>	۲۳	برنج (کهنک)	<input type="checkbox"/>	۲۴	برنج (کهنک)	<input type="checkbox"/>	۲۵	برنج (کهنک)	<input type="checkbox"/>	۲۶
ذرت (کهنک)	<input type="checkbox"/>	۲۷	ذرت (کهنک)	<input type="checkbox"/>	۲۸	ذرت (کهنک)	<input type="checkbox"/>	۲۹	ذرت (کهنک)	<input type="checkbox"/>	۳۰
ذرت (کهنک)	<input type="checkbox"/>	۳۱	ذرت (کهنک)	<input type="checkbox"/>	۳۲	ذرت (کهنک)	<input type="checkbox"/>	۳۳	ذرت (کهنک)	<input type="checkbox"/>	۳۴
سویا	<input type="checkbox"/>	۳۵	سویا	<input type="checkbox"/>	۳۶	سویا	<input type="checkbox"/>	۳۷	سویا	<input type="checkbox"/>	۳۸
لوبان	<input type="checkbox"/>	۳۹	لوبان	<input type="checkbox"/>	۴۰	لوبان	<input type="checkbox"/>	۴۱	لوبان	<input type="checkbox"/>	۴۲
سبزیجات	<input type="checkbox"/>	۴۳	سبزیجات	<input type="checkbox"/>	۴۴	سبزیجات	<input type="checkbox"/>	۴۵	سبزیجات	<input type="checkbox"/>	۴۶
کنجد	<input type="checkbox"/>	۴۷	کنجد	<input type="checkbox"/>	۴۸	کنجد	<input type="checkbox"/>	۴۹	کنجد	<input type="checkbox"/>	۵۰
سبزیجات	<input type="checkbox"/>	۵۱	سبزیجات	<input type="checkbox"/>	۵۲	سبزیجات	<input type="checkbox"/>	۵۳	سبزیجات	<input type="checkbox"/>	۵۴



پسته عالی
جمهوری اسلامی ایران
سازمان مدیریت و برنامه ریزی کشور
مرکز آمار ایران
فرم ۳ - پرستهای آبزی

سومین همایش کشاوزی ۱۳۸۲

نام نهوسال
نام همسال
نام آبزی
نام آبزی
نام آبزی
نام آبزی

بخش ۸ - استفاده دامهای آبزی از مراتع
آیا دامهای آبزی برای چرا به مراتع برده می شوند؟
بله نه

شرح
تعداد روز چرا در مراتع (مقی ۴۴۵ روز گذشته)
۱
گوسفند بز
۱
گاو و گاو میش
۲
شتر
۲

بخش ۹ - فعالیت پرورش فارغ خوراکی
تعداد بهره براری
۱
۲

بخش ۱۰ - فعالیت پرورش شایات دارویی
تعداد بهره براری
۱
۲

بخش ۱۱ - پرورش ماهی
تعداد واحد پرورش ماهی
۱
۲
۳
۴
۵
۶
۷

شرح
۱
۲
۳
۴
۵
۶
۷

پرورش ماهیان
گروه آبزی
۱
۲
۳
۴
۵
۶
۷

پرورش ماهیان سردآبی
۱
۲
۳
۴
۵
۶
۷

بخش ۵ - خدمات ماشینیهای کشاورزی و تجهیزات آبیاری تحت فشار
۵-۱ - آیا برای تعمیرگاه ماشینیهای کشاورزی و یا تجهیزات آبیاری تحت فشار وجود دارد؟
بله نه

تعداد تعمیرگاه
تعداد تعمیرگاه
تعداد تعمیرگاه
تعداد تعمیرگاه
تعداد تعمیرگاه
تعداد تعمیرگاه

تعداد تعمیرگاه آبیاری تحت فشار
تعداد تعمیرگاه آبیاری تحت فشار

بخش ۵ - آیا برای تعمیرگاه ماشینیهای کشاورزی و یا تجهیزات آبیاری تحت فشار وجود دارد؟
بله نه

تعداد تعمیرگاه آبیاری تحت فشار
تعداد تعمیرگاه آبیاری تحت فشار

بخش ۶ - تولید شیر، پنیر، موز و کرک پاک راسی خام
نوع دام
گوسفند
۱
۲
۳
۴
۵
۶
۷
۸
۹
۱۰
۱۱
۱۲
۱۳
۱۴
۱۵
۱۶
۱۷
۱۸
۱۹
۲۰
۲۱
۲۲
۲۳
۲۴
۲۵
۲۶
۲۷
۲۸
۲۹
۳۰
۳۱
۳۲
۳۳
۳۴
۳۵
۳۶
۳۷
۳۸
۳۹
۴۰
۴۱
۴۲
۴۳
۴۴
۴۵
۴۶
۴۷
۴۸
۴۹
۵۰
۵۱
۵۲
۵۳
۵۴
۵۵
۵۶
۵۷
۵۸
۵۹
۶۰
۶۱
۶۲
۶۳
۶۴
۶۵
۶۶
۶۷
۶۸
۶۹
۷۰
۷۱
۷۲
۷۳
۷۴
۷۵
۷۶
۷۷
۷۸
۷۹
۸۰
۸۱
۸۲
۸۳
۸۴
۸۵
۸۶
۸۷
۸۸
۸۹
۹۰
۹۱
۹۲
۹۳
۹۴
۹۵
۹۶
۹۷
۹۸
۹۹
۱۰۰

بخش ۷ - تعداد دام بارکش و سوارزی
اسب و کره اسب
۱
۲
۳
۴
۵
۶
۷
۸
۹
۱۰
۱۱
۱۲
۱۳
۱۴
۱۵
۱۶
۱۷
۱۸
۱۹
۲۰
۲۱
۲۲
۲۳
۲۴
۲۵
۲۶
۲۷
۲۸
۲۹
۳۰
۳۱
۳۲
۳۳
۳۴
۳۵
۳۶
۳۷
۳۸
۳۹
۴۰
۴۱
۴۲
۴۳
۴۴
۴۵
۴۶
۴۷
۴۸
۴۹
۵۰
۵۱
۵۲
۵۳
۵۴
۵۵
۵۶
۵۷
۵۸
۵۹
۶۰
۶۱
۶۲
۶۳
۶۴
۶۵
۶۶
۶۷
۶۸
۶۹
۷۰
۷۱
۷۲
۷۳
۷۴
۷۵
۷۶
۷۷
۷۸
۷۹
۸۰
۸۱
۸۲
۸۳
۸۴
۸۵
۸۶
۸۷
۸۸
۸۹
۹۰
۹۱
۹۲
۹۳
۹۴
۹۵
۹۶
۹۷
۹۸
۹۹
۱۰۰

بخش ۱ - وسیع طبعی آبزی
حالت ای
کوهستانی
جلگه ای و کوهستانی
جلگه ای حثلی
کوهستانی جنگلی
سایر

بخش ۲ - وسیع ربه
آب راه زمینی (جز راه آهن)
جله آسفله
جله شوسان دزلی شده
جله حثلی
جله بگرو
آب راه آبی (استناده)
آب راه آبی

بخش ۳ - منابع آب کشاورزی
شرح
تعداد
۱
۲
۳
۴
۵
۶
۷
۸
۹
۱۰
۱۱
۱۲
۱۳
۱۴
۱۵
۱۶
۱۷
۱۸
۱۹
۲۰
۲۱
۲۲
۲۳
۲۴
۲۵
۲۶
۲۷
۲۸
۲۹
۳۰
۳۱
۳۲
۳۳
۳۴
۳۵
۳۶
۳۷
۳۸
۳۹
۴۰
۴۱
۴۲
۴۳
۴۴
۴۵
۴۶
۴۷
۴۸
۴۹
۵۰
۵۱
۵۲
۵۳
۵۴
۵۵
۵۶
۵۷
۵۸
۵۹
۶۰
۶۱
۶۲
۶۳
۶۴
۶۵
۶۶
۶۷
۶۸
۶۹
۷۰
۷۱
۷۲
۷۳
۷۴
۷۵
۷۶
۷۷
۷۸
۷۹
۸۰
۸۱
۸۲
۸۳
۸۴
۸۵
۸۶
۸۷
۸۸
۸۹
۹۰
۹۱
۹۲
۹۳
۹۴
۹۵
۹۶
۹۷
۹۸
۹۹
۱۰۰

بخش ۴ - ماشینیهای کشاورزی
شرح
تعداد
۱
۲
۳
۴
۵
۶
۷
۸
۹
۱۰
۱۱
۱۲
۱۳
۱۴
۱۵
۱۶
۱۷
۱۸
۱۹
۲۰
۲۱
۲۲
۲۳
۲۴
۲۵
۲۶
۲۷
۲۸
۲۹
۳۰
۳۱
۳۲
۳۳
۳۴
۳۵
۳۶
۳۷
۳۸
۳۹
۴۰
۴۱
۴۲
۴۳
۴۴
۴۵
۴۶
۴۷
۴۸
۴۹
۵۰
۵۱
۵۲
۵۳
۵۴
۵۵
۵۶
۵۷
۵۸
۵۹
۶۰
۶۱
۶۲
۶۳
۶۴
۶۵
۶۶
۶۷
۶۸
۶۹
۷۰
۷۱
۷۲
۷۳
۷۴
۷۵
۷۶
۷۷
۷۸
۷۹
۸۰
۸۱
۸۲
۸۳
۸۴
۸۵
۸۶
۸۷
۸۸
۸۹
۹۰
۹۱
۹۲
۹۳
۹۴
۹۵
۹۶
۹۷
۹۸
۹۹
۱۰۰

بخش ۱۷- تفریح، آسایش و تفریح

ردیف	شرح	توجه ندره	وجود ندره
۱	تفریح عمومی و تفریح	<input type="checkbox"/>	<input type="checkbox"/>
۲	تفریح عمومی، تفریح، تفریح	<input type="checkbox"/>	<input type="checkbox"/>
۳	تفریح عمومی، تفریح، تفریح	<input type="checkbox"/>	<input type="checkbox"/>
۴	تفریح عمومی، تفریح، تفریح	<input type="checkbox"/>	<input type="checkbox"/>
۵	تفریح عمومی، تفریح، تفریح	<input type="checkbox"/>	<input type="checkbox"/>

بخش ۱۸- پاسکوکوان پرستانه

ردیف	تیم و نام تیم	تیم و نام تیم	تیم و نام تیم
۱			
۲			
۳			
۴			
۵			

بخش ۱۹- مأمور سرکار، کارکنان، کارکنان

ردیف	مأمور سرکار	تیم و نام تیم	تیم و نام تیم

بخش ۲۰- آموزش و تفریح، تفریح، تفریح

ردیف	شرح	توجه ندره	وجود ندره
۱	آموزش و تفریح	<input type="checkbox"/>	<input type="checkbox"/>
۲	آموزش و تفریح	<input type="checkbox"/>	<input type="checkbox"/>

بخش ۲۱- مأمور سرکار، کارکنان

ردیف	شرح	توجه ندره	وجود ندره
۱	مأمور سرکار، کارکنان	<input type="checkbox"/>	<input type="checkbox"/>
۲	مأمور سرکار، کارکنان	<input type="checkbox"/>	<input type="checkbox"/>
۳	مأمور سرکار، کارکنان	<input type="checkbox"/>	<input type="checkbox"/>
۴	مأمور سرکار، کارکنان	<input type="checkbox"/>	<input type="checkbox"/>
۵	مأمور سرکار، کارکنان	<input type="checkbox"/>	<input type="checkbox"/>

بخش ۲۲- آب، برق و گاز

ردیف	شرح	توجه ندره	وجود ندره
۱	آب، برق و گاز	<input type="checkbox"/>	<input type="checkbox"/>
۲	آب، برق و گاز	<input type="checkbox"/>	<input type="checkbox"/>
۳	آب، برق و گاز	<input type="checkbox"/>	<input type="checkbox"/>
۴	آب، برق و گاز	<input type="checkbox"/>	<input type="checkbox"/>

بخش ۲۳- صنایع، تفریح، تفریح

ردیف	شرح	توجه ندره	وجود ندره
۱	صنایع، تفریح، تفریح	<input type="checkbox"/>	<input type="checkbox"/>
۲	صنایع، تفریح، تفریح	<input type="checkbox"/>	<input type="checkbox"/>
۳	صنایع، تفریح، تفریح	<input type="checkbox"/>	<input type="checkbox"/>
۴	صنایع، تفریح، تفریح	<input type="checkbox"/>	<input type="checkbox"/>
۵	صنایع، تفریح، تفریح	<input type="checkbox"/>	<input type="checkbox"/>
۶	صنایع، تفریح، تفریح	<input type="checkbox"/>	<input type="checkbox"/>
۷	صنایع، تفریح، تفریح	<input type="checkbox"/>	<input type="checkbox"/>
۸	صنایع، تفریح، تفریح	<input type="checkbox"/>	<input type="checkbox"/>
۹	صنایع، تفریح، تفریح	<input type="checkbox"/>	<input type="checkbox"/>
۱۰	صنایع، تفریح، تفریح	<input type="checkbox"/>	<input type="checkbox"/>

بخش ۲۴- بهداشت، درمان

ردیف	شرح	توجه ندره	وجود ندره
۱	بهداشت، درمان	<input type="checkbox"/>	<input type="checkbox"/>
۲	بهداشت، درمان	<input type="checkbox"/>	<input type="checkbox"/>
۳	بهداشت، درمان	<input type="checkbox"/>	<input type="checkbox"/>
۴	بهداشت، درمان	<input type="checkbox"/>	<input type="checkbox"/>
۵	بهداشت، درمان	<input type="checkbox"/>	<input type="checkbox"/>
۶	بهداشت، درمان	<input type="checkbox"/>	<input type="checkbox"/>
۷	بهداشت، درمان	<input type="checkbox"/>	<input type="checkbox"/>
۸	بهداشت، درمان	<input type="checkbox"/>	<input type="checkbox"/>
۹	بهداشت، درمان	<input type="checkbox"/>	<input type="checkbox"/>
۱۰	بهداشت، درمان	<input type="checkbox"/>	<input type="checkbox"/>