

جمهوری اسلامی ایران
سازمان مدیریت و برنامه ریزی کشور
مرکز آمار ایران

نتایج تفصیلی سرشماری عمومی کشاورزی

۱۳۸۲



استان آذربایجان شرقی



کتابخانه مرکز آمار ایران

شماره ۲۰۵۲۰

۸۴،۲۱۲ ن. ۲۰

نشانه‌های نشریات مرکز آمار ایران	□
آمار مرده‌آوری نشده است.	-
آمار در دسترس نیست.	ooo
ذاتاً یا عملاً وجود ندارد.	x
جمع و محاسبه غیرممکن یا بی معنی است.	xx
رقم کمتر از نصف واحد است.	
رقم (نسبت) ناچیز و قابل صرف نظر کردن است.	//
رقم غیرقطعی است.	*
رقم جنبه تخمینی دارد.	**
به دلیل حفظ محرمانگی، رقم قابل انتشار نیست.	⊙

اختلاف در سرجمع‌ها به علت سرراست کردن ارقام است. محاسبه نسبت‌ها و شاخص‌ها قبل از سرراست کردن ارقام صورت گرفته است.

مرکز آمار ایران

نتایج تفصیلی سرشماری عمومی کشاورزی استان آذربایجان شرقی -
۱۳۸۲ / مرکز آمار ایران - تهران: مرکز آمار ایران، دفتر انتشارات و
اطلاع رسانی، ۱۳۸۳.

۲۰۷ ص. : جدول، نمودار. - (نشریات مرکز آمار ایران ۳۸۶۸)
ISBN 964-365-345-5 : ۲۵۰۰۰ ریال

۱. کشاورزی -- ایران -- آمار ۲. کشاورزی -- ایران -- جنبه‌های
اقتصادی -- آمار. الف. مرکز آمار ایران. دفتر انتشارات و اطلاع رسانی.
ب. عنوان.

۳۳۸/۱-۹۵۵۰۲۱

HD ۲۰۶۵ / ۲ / م ۴ ن ۱۷

مرکز آمار ایران

- نتایج تفصیلی سرشماری عمومی کشاورزی استان آذربایجان شرقی - ۱۳۸۲
- تاریخ انتشار: اسفند ۱۳۸۳
- شمارگان: ۴۵۰ نسخه
- شماره مسلسل نشریات مرکز آمار ایران: ۳۸۶۸
- ناشر: دفتر انتشارات و اطلاع رسانی
- قیمت: ۲۵۰۰۰ ریال
- چاپ در چاپخانه مرکز آمار ایران

نقل قول از مطالب این کتاب با ذکر منبع بلامانع است.

تهران، کدپستی ۱۴۱۴۴، خیابان دکتر قاطمی، خیابان رهی معیری، تلفن ۸-۸۹۶۵۰۶۱

دورنگار: ۸۹۶۳۴۵۱ - ۸۹۶۶۰۸۹

URL: <http://www.sci.org.ir>

E-mail: sci@sci.org.ir

شابک ۵-۲۴۵-۳۶۵-۹۶۴

ISBN 964-365-345-5

HID
۲۰۲۵/۳
۱۳۸۲
۲۰۲۵
۲۰۲۵

پیشگفتار

سومین سرشماری عمومی کشاورزی ایران با هدف جمع‌آوری آمار و اطلاعات واحدهای تولیدی کشاورزی کشور، از ۵ مهر لغایت ۵ آبان ۱۳۸۲، به طور همزمان در سراسر کشور انجام شد. نتایج این سرشماری در برگیرنده‌ی مجموعه‌ای بسیار گسترده از اطلاعات آماری است که در قالب جدول‌های متنوع به صورت گزارش‌های چاپی و لوح‌های فشرده ارائه می‌شود.

نشریه‌ی حاضر با عنوان "نتایج تفصیلی سرشماری عمومی کشاورزی ۱۳۸۲" حاوی منتخبی از جدول‌های آماری در سطح استان آذربایجان شرقی به همراه خلاصه یافته‌ها است که در اختیار علاقه‌مندان قرار می‌گیرد. نتایج این سرشماری برای سطوح جغرافیایی کوچکتر از شهرستان، از طریق واحد اطلاع‌رسانی مرکز آمار ایران به آدرس خیابان دکتر فاطمی، نبش رهی معیری، برای عموم قابل دسترس است.

مرکز آمار ایران در اجرای سرشماری عمومی کشاورزی ۱۳۸۲، از مشارکت همه جانبه‌ی وزارت جهاد کشاورزی و سازمان مدیریت و برنامه‌ریزی در استان‌ها و همچنین همکاری صمیمانه‌ی تولیدکنندگان کشاورزی که زمینه‌ی اجرای موفقیت آمیز این طرح را فراهم کردند، سپاسگزاری می‌کند.

مرکز آمار ایران

فهرست مندرجات

صفحه	عنوان
۹	راهنمای کاربران.....
۱۵	تعاریف و مفاهیم.....
۲۱	یافته های مهم.....
فصل اول- بهره برداران و بهره برداری های کشاورزی	
۲۹	۱- بهره برداران فهرست شده و بهره برداران سرشماری شده (دارای پرسشنامه) برحسب نوع بهره بردار و شهرستان.....
۳۱	۲- بهره برداری های کشاورزی برحسب نوع بهره بردار و شهرستان.....
۳۳	۳- بهره برداری های کشاورزی متعلق به اشخاص حقیقی برحسب نوع و سن بهره بردار.....
۳۴	۴- بهره برداری های کشاورزی متعلق به اشخاص حقیقی برحسب وضع سواد و مدرک تحصیلی بهره بردار و شهرستان.....
۳۵	۵- بهره برداری های کشاورزی متعلق به اشخاص حقیقی برحسب وضع سواد و مدرک تحصیلی بهره بردار و وسعت اراضی.....
۳۶	۶- بهره برداری های کشاورزی متعلق به اشخاص حقیقی برحسب وضع سواد مدرک تحصیلی و سن بهره بردار.....
۳۷	۷- بهره برداری های کشاورزی متعلق به اشخاص حقیقی برحسب جنس بهره بردار، بستگی با سرپرست خانوار و شهرستان.....
فصل دوم - کاربری اراضی کشاورزی	
۴۱	۸- بهره برداری های کشاورزی برحسب نوع فعالیت و شهرستان.....
۴۲	۹- تعداد و مساحت بهره برداری های با زمین برحسب شهرستان.....
۴۳	۱۰- تعداد و مساحت بهره برداری های با زمین برحسب وسعت اراضی کشاورزی.....
۴۴	۱۱- تعداد و مساحت بهره برداری های با زمین برحسب سن بهره بردار.....

عنوان

صفحه

۱۲ - تعداد و مساحت بهره‌برداری‌های با زمین آبی برحسب شهرستان	۴۵
۱۳ - تعداد و مساحت بهره‌برداری‌های با زمین دیم برحسب شهرستان	۴۶
۱۴ - تعداد و مساحت بهره‌برداری‌های دارای اراضی زراعی برحسب شهرستان	۴۷
۱۵ - تعداد و مساحت بهره‌برداری‌های دارای اراضی برحسب وسعت اراضی کشاورزی	۴۸
۱۶ - تعداد و مساحت بهره‌برداری‌های دارای اراضی برحسب وسعت اراضی زراعی	۴۹
۱۷ - تعداد و مساحت بهره‌برداری‌های دارای اراضی زراعی برحسب سن بهره‌بردار	۵۰
۱۸ - تعداد و مساحت بهره‌برداری‌های دارای اراضی زراعی آبی برحسب شهرستان	۵۱
۱۹ - مساحت اراضی زراعی بهره‌برداری‌ها به تفکیک آبی و دیم برحسب شهرستان	۵۲
۲۰ - تعداد و مساحت باغ و قلمستان بهره‌برداری‌ها برحسب شهرستان	۵۴
۲۱ - تعداد و مساحت باغ و قلمستان بهره‌برداری‌ها برحسب وسعت اراضی کشاورزی	۵۵
۲۲ - تعداد و مساحت باغ و قلمستان بهره‌برداری‌ها برحسب سن بهره‌بردار	۵۶
۲۳ - تعداد و مساحت باغ و قلمستان بهره‌برداری‌ها برحسب وسعت اراضی باغ و قلمستان	۵۷
۲۴ - تعداد و مساحت باغ و قلمستان آبی بهره‌برداری‌ها برحسب شهرستان	۵۸
۲۵ - تعداد و مساحت باغ و قلمستان دیم بهره‌برداری‌ها برحسب شهرستان	۵۹
۲۶ - تعداد و مساحت باغ و قلمستان بهره‌برداری‌ها به تفکیک آبی و دیم برحسب شهرستان	۶۰
فصل سوم - زراعت (محصولات سالانه در فضای باز)	
۲۷ - تعداد بهره‌برداری، سطح کاشت و مقدار تولید محصولات زراعی بهره‌برداری‌های کشاورزی برحسب نام محصول	۶۵
۲۸ - تعداد بهره‌برداری، سطح کاشت و مقدار تولید گندم برحسب شهرستان	۶۷
۲۹ - تعداد بهره‌برداری، سطح کاشت و مقدار تولید گندم برحسب وسعت اراضی کشاورزی	۶۸
۳۰ - تعداد بهره‌برداری، سطح کاشت و مقدار تولید گندم برحسب وسعت اراضی زراعی	۶۹
۳۱ - تعداد بهره‌برداری، سطح کاشت و مقدار تولید گندم برحسب سن بهره‌بردار	۷۰
۳۲ - تعداد بهره‌برداری، سطح کاشت و مقدار تولید جو برحسب شهرستان	۷۱
۳۳ - تعداد بهره‌برداری، سطح کاشت و مقدار تولید برنج (شلتوک) برحسب شهرستان	۷۲
۳۴ - تعداد بهره‌برداری، سطح کاشت و مقدار تولید ذرت دانه‌ای برحسب شهرستان	۷۳
۳۵ - تعداد بهره‌برداری، سطح کاشت و مقدار تولید چغندر قند برحسب شهرستان	۷۴
۳۶ - تعداد بهره‌برداری، سطح کاشت و مقدار تولید پنبه (وش) برحسب شهرستان	۷۵
۳۷ - تعداد بهره‌برداری، سطح کاشت و مقدار تولید انواع نوبیا (دانه خشک) برحسب شهرستان	۷۶

صفحه	عنوان
۷۷	۳۸- تعداد بهره برداری، سطح کاشت و مقدار تولید انواع نخود (دانه خشک) برحسب شهرستان
۷۸	۳۹- تعداد بهره برداری، سطح کاشت و مقدار تولید انواع عدس برحسب شهرستان
۷۹	۴۰- تعداد بهره برداری، سطح کاشت و مقدار تولید باقلا (دانه خشک) برحسب شهرستان
۸۰	۴۱- تعداد بهره برداری، سطح کاشت و مقدار تولید ماش برحسب شهرستان
۸۱	۴۲- تعداد بهره برداری، سطح کاشت و مقدار تولید کلزا برحسب شهرستان
۸۲	۴۳- تعداد بهره برداری، سطح کاشت و مقدار تولید آفتابگردان روغنی برحسب شهرستان
۸۳	۴۴- تعداد بهره برداری، سطح کاشت و مقدار تولید هندوانه برحسب شهرستان
۸۴	۴۵- تعداد بهره برداری، سطح کاشت و مقدار تولید خیار برحسب شهرستان
۸۵	۴۶- تعداد بهره برداری، سطح کاشت و مقدار تولید خربزه، طالبی، گرمک و دستنبو برحسب شهرستان
۸۶	۴۷- تعداد بهره برداری، سطح کاشت و مقدار تولید یونجه و اسپرس (خشک) برحسب شهرستان
۸۷	۴۸- تعداد بهره برداری، سطح کاشت و مقدار تولید شیدر (خشک) برحسب شهرستان
۸۸	۴۹- تعداد بهره برداری، سطح کاشت و مقدار تولید ذرت خوشه‌ای و علوفه‌ای برحسب شهرستان
۸۹	۵۰- تعداد بهره برداری، سطح کاشت و مقدار تولید سیب زمینی برحسب شهرستان
۹۰	۵۱- تعداد بهره برداری، سطح کاشت و مقدار تولید پیاز برحسب شهرستان
۹۱	۵۲- تعداد بهره برداری، سطح کاشت و مقدار تولید گوجه فرنگی برحسب شهرستان
۹۲	۵۳- تعداد بهره برداری، سطح کاشت و مقدار تولید سیر (خشک) برحسب شهرستان
۹۳	۵۴- تعداد بهره برداری، سطح کاشت و مقدار تولید هویج، ترب، شلغم و چغندرلبوبی برحسب شهرستان
۹۴	۵۵- تعداد بهره برداری، سطح کاشت و مقدار تولید سایر سبزیجات برحسب شهرستان
۹۵	۵۶- تعداد بهره برداری، سطح کاشت و مقدار تولید زیره برحسب شهرستان
۹۶	۵۷- تعداد بهره برداری، سطح کاشت و مقدار تولید آفتابگردان آجیلی برحسب شهرستان
۹۷	۵۸- تعداد بهره برداری، سطح کاشت و مقدار تولید کدو آجیلی برحسب شهرستان

فصل چهارم - باغداری (تولید محصولات دائمی در فضای باز) و تولید گلخانه‌ای

۱۰۱	۵۹- تعداد بهره برداری، سطح کاشت ساده، تعداد درخت و مقدار تولید محصولات دائمی برحسب نام محصول
۱۰۵	۶۰- تعداد بهره برداری، سطح کاشت ساده، تعداد درخت و مقدار تولید سیب برحسب شهرستان
۱۰۷	۶۱- تعداد بهره برداری، سطح کاشت ساده، تعداد درخت و مقدار تولید سیب برحسب وسعت اراضی کشاورزی
۱۰۹	۶۲- تعداد بهره برداری، سطح کاشت ساده، تعداد درخت و مقدار تولید سیب برحسب وسعت اراضی باغ و قلستان
۱۱۱	۶۳- تعداد بهره برداری، سطح کاشت ساده، تعداد درخت و مقدار تولید سیب برحسب سن بهره بردار

عنوان	صفحه
۶۴- تعداد بهره‌برداری، سطح کاشت ساده، تعداد درخت و مقدار تولید گللابی برحسب شهرستان.....	۱۱۳
۶۵- تعداد بهره‌برداری، سطح کاشت ساده، تعداد درخت و مقدار تولید به برحسب شهرستان.....	۱۱۵
۶۶- تعداد بهره‌برداری، سطح کاشت ساده، تعداد درخت و مقدار تولید گیلاس و آلبالو برحسب شهرستان.....	۱۱۷
۶۷- تعداد بهره‌برداری، سطح کاشت ساده، تعداد درخت و مقدار تولید زردآلو و قیسی برحسب شهرستان.....	۱۱۹
۶۸- تعداد بهره‌برداری، سطح کاشت ساده، تعداد درخت و مقدار تولید هلو، شلیل و شفتالو برحسب شهرستان.....	۱۲۱
۶۹- تعداد بهره‌برداری، سطح کاشت ساده، تعداد درخت و مقدار تولید انواع آلو و گوجه برحسب شهرستان.....	۱۲۳
۷۰- تعداد بهره‌برداری، سطح کاشت ساده، تعداد درخت و مقدار تولید انار برحسب شهرستان.....	۱۲۵
۷۱- تعداد بهره‌برداری، سطح کاشت ساده، تعداد درخت و مقدار تولید بادام آبی برحسب شهرستان.....	۱۲۷
۷۲- تعداد بهره‌برداری، سطح کاشت ساده، تعداد درخت و مقدار تولید بادام دیم برحسب شهرستان.....	۱۲۹
۷۳- تعداد بهره‌برداری، سطح کاشت ساده، تعداد درخت و مقدار تولید گردو برحسب شهرستان.....	۱۳۱
۷۴- تعداد بهره‌برداری، سطح کاشت ساده، تعداد درخت و مقدار تولید انگور آبی برحسب شهرستان.....	۱۳۳
۷۵- تعداد بهره‌برداری، سطح کاشت ساده، تعداد درخت و مقدار تولید انواع توت و شاه توت برحسب شهرستان.....	۱۳۵
۷۶- تعداد بهره‌برداری، سطح کاشت ساده، تعداد درخت و مقدار تولید انواع تیریزی برحسب شهرستان.....	۱۳۷
۷۷- تعداد بهره‌برداری، سطح کاشت ساده، تعداد درخت و مقدار تولید سنجد برحسب شهرستان.....	۱۳۹
۷۸- تعداد بهره‌برداری، سطح کاشت ساده، تعداد درخت و مقدار تولید زغال اخته برحسب شهرستان.....	۱۴۱
۷۹- مساحت گلخانه‌ها و تولید انواع محصولات در بهره‌برداری‌ها برحسب شهرستان.....	۱۴۳
فصل پنجم - مکانیزاسیون کشاورزی (استفاده از ماشین‌ها و ادوات کشاورزی و آبیاری تحت فشار)	
۸۰- تعداد بهره‌برداری‌های استفاده کننده از هر یک از ماشین‌ها و ادوات کشاورزی برحسب شهرستان.....	۱۴۷
۸۱- تعداد بهره‌برداری‌های استفاده کننده از هر یک از ماشین‌ها و ادوات کشاورزی برحسب وسعت اراضی کشاورزی.....	۱۵۱
۸۲- تعداد بهره‌برداری‌های استفاده کننده از هر یک از ماشین‌ها و ادوات کشاورزی متعلق به خود برحسب شهرستان.....	۱۵۵
۸۳- مساحت تحت پوشش بهره‌برداری‌های استفاده کننده از سیستم آبیاری بارانی برحسب شهرستان.....	۱۵۹
۸۴- مساحت اراضی کشاورزی تحت پوشش بهره‌برداری‌های استفاده کننده از سیستم آبیاری بارانی برحسب وسعت اراضی.....	۱۶۰
۸۵- مساحت تحت پوشش بهره‌برداری‌های استفاده کننده از سیستم آبیاری بارانی برحسب سن بهره‌بردار.....	۱۶۱
۸۶- مساحت اراضی کشاورزی تحت پوشش بهره‌برداری‌های استفاده کننده از سیستم آبیاری بارانی برحسب وسعت اراضی.....	۱۶۲
۸۷- مساحت تحت پوشش بهره‌برداری‌های استفاده کننده از سیستم آبیاری قطره‌ای برحسب شهرستان.....	۱۶۳
فصل ششم - دامپروری	
۸۸- بهره‌برداری‌های دارای دام کوچک طی ۳۶۵ روز گذشته و تعداد دام آن‌ها در روز آمارگیری برحسب شهرستان.....	۱۶۷

صفحه

عنوان

- ۸۹- بهره‌برداری‌های دارای دام کوچک طی ۳۶۵ روز گذشته و تعداد دام آن‌ها در روز آمارگیری برحسب تعداد دام کوچک..... ۱۶۹
- ۹۰- بهره‌برداری‌های دارای گوسفند و بره در روز آمارگیری و تعداد دام آن‌ها برحسب شهرستان ۱۷۱
- ۹۱- بهره‌برداری‌های دارای گوسفند و بره در روز آمارگیری و تعداد دام آن‌ها برحسب وسعت اراضی کشاورزی ۱۷۳
- ۹۲- بهره‌برداری‌های دارای گوسفند و بره در روز آمارگیری و تعداد دام آن‌ها برحسب سن بهره‌بردار ۱۷۵
- ۹۳- بهره‌برداری‌های دارای گوسفند و بره در روز آمارگیری و تعداد دام آن‌ها برحسب تعداد گوسفند و بره در روز آمارگیری..... ۱۷۷
- ۹۴- بهره‌برداری‌های دارای بز و بزغاله در روز آمارگیری و تعداد دام آن‌ها برحسب شهرستان ۱۷۹
- ۹۵- بهره‌برداری‌های دارای گاو و گوساله در روز آمارگیری و تعداد دام آن‌ها برحسب شهرستان..... ۱۸۱
- ۹۶- بهره‌برداری‌های دارای گاو و گوساله در روز آمارگیری و تعداد دام آن‌ها برحسب تعداد دام بزرگ ۱۸۳
- ۹۷- بهره‌برداری‌های دارای گاو و گوساله‌ی بومی در روز آمارگیری و تعداد دام آن‌ها برحسب شهرستان ۱۸۵
- ۹۸- بهره‌برداری‌های دارای گاو و گوساله‌ی دورگ در روز آمارگیری و تعداد دام آن‌ها برحسب شهرستان ۱۸۷
- ۹۹- بهره‌برداری‌های دارای گاو و گوساله‌ی اصیل در روز آمارگیری و تعداد دام آن‌ها برحسب شهرستان ۱۸۹
- ۱۰۰- بهره‌برداری‌های دارای گاو میش و بچه گاو میش در روز آمارگیری و تعداد دام آن‌ها برحسب شهرستان ۱۹۱
- ۱۰۱- فروش گوسفند و بره‌ی پرواری، ذبح و تلفات آن‌ها در بهره‌برداری‌ها برحسب شهرستان..... ۱۹۳
- ۱۰۲- فروش بز و بزغاله پرواری، ذبح و تلفات آن‌ها در بهره‌برداری‌ها برحسب شهرستان ۱۹۴
- ۱۰۳- فروش گاو و گوساله پرواری، ذبح و تلفات آن‌ها در بهره‌برداری‌ها برحسب شهرستان ۱۹۵
- ۱۰۴- فروش گاو میش و بچه گاو میش پرواری، ذبح و تلفات آن‌ها در بهره‌برداری‌ها برحسب شهرستان..... ۱۹۶
- ۱۰۵- تولید شیر در بهره‌برداری‌ها برحسب نوع دام و شهرستان..... ۱۹۷
- ۱۰۶- تعداد دام و مقدار تولید پشم، مو و کرک گوسفند و بز در بهره‌برداری‌ها برحسب شهرستان ۱۹۹
- ۱۰۷- بهره‌برداری‌های پرورش ماکیان به روش سنتی و تعداد ماکیان آن‌ها برحسب شهرستان ۲۰۰
- ۱۰۸- پرورش ماکیان به روش سنتی در بهره‌برداری‌ها برحسب طبقات تعداد ماکیان..... ۲۰۲
- ۱۰۹- پرورش زنبور عسل، تعداد کندو و مقدار تولید عسل با موم در بهره‌برداری‌ها برحسب شهرستان..... ۲۰۴
- ۱۱۰- پرورش زنبور عسل، تعداد کندو و مقدار تولید عسل با موم در بهره‌برداری‌ها برحسب طبقات تعداد کندو ۲۰۶

راهتمای کاربران

نتایج سرشماری عمومی کشاورزی ۱۳۸۲ مجموعه‌ای بسیار گسترده از اطلاعات آماری است که به اشکال متنوع به شرح زیر در اختیار کاربران قرار می‌گیرد:

- جدول‌های آماری در نشریات چاپی

- جدول‌های آماری در نشریات الکترونیکی

- فایل‌های اطلاعاتی رایانه‌ای به سفارش متقاضی

استفاده‌ی کاربران از اطلاعات ارائه شده به هر شکل و در هر قالبی باشد، مستلزم آشنایی با مفاهیم، اصطلاحات فنی و روش‌های اجرایی به کار گرفته شده در سرشماری عمومی کشاورزی است که در این راهنما به عنوان جزء لاینفک نتایج سرشماری تشریح می‌شود. از آنجا که اغلب مفاهیم و اصطلاحات مورد بحث، خاص این طرح آماری است و ممکن است با برداشت‌های موجود در اذهان عمومی متفاوت باشد، بدون توجه به تعاریف و نکات توضیح داده شده در این راهنما، کاربران محترم دچار سردرگمی و اشتباهات زیادی خواهند شد و لذا به آنان در هر سطحی که باشند و هر هدفی از کاربرد نتایج داشته باشند، مطالعه‌ی این راهنما توصیه می‌شود.

۱- روش سرشماری و برخی ویژگی‌های آن

سرشماری عمومی کشاورزی ۱۳۸۲ یک طرح آماری منطبق با اصول پذیرفته شده توسط سازمان‌های آماری اکثر کشورهای جهان بوده و بر پایه‌های مشروح زیر استوار است:

- بهره‌برداری کشاورزی (Holding) طبق تعریفی که خواهد آمد، واحد آماری اصلی بوده است و بهره‌بردار کشاورزی و آبادی

نیز دو واحد آماری دیگر مورد استفاده بوده‌اند. پرسشنامه‌های بهره‌برداری و آبادی ضمیمه‌ی این نشریه است.

- مراجعه به بهره‌بردار و تکمیل پرسشنامه بر اساس اظهارات او مبنای کسب اطلاعات بوده است و در مواردی که امکان

دسترسی به بهره‌بردار فراهم نبوده، از افراد دیگری که با بهره‌بردار در ارتباط بوده‌اند به جای بهره‌بردار استفاده شده است.

نتایج تفصیلی سرشماری عمومی کشاورزی ۱۳۸۲ - استان آذربایجان شرقی

- اطلاعاتی که واحد آماری آن "آبادی" بوده است، علی‌مضاحیه با معتمدین و صاحب نظران آبادی نظیر اعضای شوراهای روستایی جمع‌آوری شده است.
- فهرست بهره‌برداران در نقاط روستایی مسکونی و اکثر شهرها از طریق مراجعه و پرسش خانه به خانه و در ۱۰۸ شهر منتخب طبق فهرست صفحه بعد به دلیل وسعت شهر و پایین بودن نسبت فعالیت‌های کشاورزی از طریق مراجعه به متابع اداری، ثبتی و مطمئین محلی و با روش تحقیق عملیاتی توسط سازمان‌های جهاد کشاورزی طی ماه‌های پایانی سال ۱۳۸۱ و ماه‌های آغازین سال ۱۳۸۲ تهیه شده است.
- اطلاعات ارائه شده به دلیل ماهیت کار، کم و بیش با خطاهای آماری غیرقابل کنترل همراه است و این نوع خطا ممکن است در برخی سطوح جغرافیایی کوچک محسوس‌تر باشد.
- پرسشگران به‌طور عموم از جوانان جویای کار دارای تحصیلات حداقل دیپلم دبیرستان و تحصیل‌کرده‌های رشته‌های کشاورزی انتخاب شده‌اند و تحت نظارت کارشناسان سازمان‌های جهاد کشاورزی و سازمان‌های مدیریت و برنامه‌ریزی، از ۵ مهر لغایت آبان انجام وظیفه کرده‌اند.
- پس از مرحله‌ی آمارگیری و ورود داده‌ها به رایانه، داده‌های پرت و غیر واقعی توسط کارشناسان سازمان‌های مدیریت و برنامه‌ریزی جهاد کشاورزی مورد بازنگری قرار گرفته و در صورت لزوم با توجه به شواهد و قراین موجود طبق راهنمای فنی اصلاح شده‌اند.

۲ - واحدهای جغرافیایی

- کوچکترین واحد جغرافیایی که نتایج سرشماری برای آن قابل ارائه است "آبادی" و "شهر" است.
- از مجموع اطلاعات آبادی‌های واقع در محدوده‌ی هر دهستان، اطلاعات دهستان و از مجموع اطلاعات دهستان‌ها و شهرهای واقع در محدوده‌ی یک بخش، اطلاعات بخش و سپس اطلاعات شهرستان و استان به دست می‌آید.
- طبق تعریف ارائه شده در این سرشماری، آبادی مجموعه‌ای از یک یا چند مکان و یا اراضی به هم پیوسته (اعم از کشاورزی و غیرکشاورزی) است که خارج از محدوده‌ی شهرها واقع شده و دارای محدوده‌ی ثبتی یا عرفی مستقل باشد. به این ترتیب نه تنها دهات، بلکه مزارع، قهوه‌خانه‌ها، معادن، ایستگاه‌های راه‌آهن و ... که دارای محدوده‌ی ثبتی یا عرفی مستقلی باشند، آبادی محسوب می‌شوند.
- شایان ذکر است محدوده‌ی آبادی‌ها روی نقشه‌های آماری مشخص نمی‌شود و در طبیعت ممکن است از طریق مرز مشترک با آبادی مجاور و یا اراضی ملی و ... قابل شناسایی باشد.

فهرست ۸-۱ شهر منتخب برای اجرای سرشماری بدون مراجعه‌ی مکان به مکان

شهر	استان	شهر	استان	
آبادان	خوزستان	اراک	مرکزی	
اهواز		خمین		
بندر امام خمینی		ساوه		
بندر ماه شهر			محلات	گیلان
بهبهان		استارا		
خرمشهر		بندر انزلی		
دزفول		رشت		
شوشتر			لاهیجان	آذربایجان شرقی
مسجد سلیمان		تبریز		
آباده	مراغه			
داراب	فارس	میانه	آذربایجان غربی	
شیراز		ارومیه		
فسا		خوی		
کازرون		ماکو		
لار		مهاباد		
مرودشت		میاندوآب		
سیرجان	کرمان	بوکان	کرمانشاه	
کرمان		کرمانشاه		
چیرفت		اسلام آباد غرب		
الگودرز	لرستان	رهنان	اصفهان	
بروجرد		اصفهان		
خرم آباد		فلاورجان		
دورود		کاشان		
لژنا		فولادشهر		
ایلام	ایلام	بندر عباس	هرمزگان	
خارک	بوشهر	بندر لنگه		
بوشهر		میناب		
بrazجان		کیش		
بندر گناوه		قشم		

استان	شهر
زنجان	زنجان
سمنان	دامغان
	سمنان
	شاهرود
	گرمسار
یزد	یزد
	تفت
همدان	ملایر
	نهایند
	همدان
چهارمحال و بختیاری	بروجن
	شهرکرد
قزوین	قزوین
	آبیک
گلستان	گمرگان
	گنبد کاووس
تهران	تهران
	ماهدشت
	کرج
	پیشوا
	ورامین
	قرچک
	هشتگرد
	نظرآباد
	اسلام شهر

استان	شهر
خراسان شمالی	بجنورد
خراسان جنوبی	بیرجند
خراسان رضوی	تایباد
	تربت حیدریه
	تربت جام
	سبزوار
	قوچان
	مشهد
	نیشابور
	چناران
سیستان و بلوچستان	کاشمر
	ایرانشهر
	چاه بهار
	خاش
کردستان	زاهدان
	بانه
	سقز
	سنندج
کهگیلویه و بویراحمد	مریوان
	دوگنبدان
اردبیل	یاسوج
	لردبیل
	خلخال
قم	پارس آباد
	قم

استان مازندران فاقد شهر منتخب بوده است.

۳- موارد افتراق در تعاریف و روش‌های اجرای سرشماری عمومی کشاورزی ۱۳۸۲ با سرشماری‌های عمومی کشاورزی سال‌های ۱۳۷۲ و ۱۳۶۷:

نظر به این‌که بسیاری از کاربران ممکن است نتایج این سرشماری را با نتایج سرشماری‌های کشاورزی سال‌های قبل مقایسه کنند، توجه به موارد افتراق این سرشماری‌ها بسیار ضروری است و اهم آن‌ها به شرح زیر است:

... در سرشماری‌های سال‌های قبل، در تعریف بهره‌برداری کشاورزی، محدوده‌ی جغرافیایی شهرستان، ملاک تمایز بهره‌برداری‌ها از یکدیگر بوده است و حال آن‌که در این سرشماری به منظور کاهش میزان خطای آماری و نیز برای این‌که بتوان اطلاعات مربوط به اراضی کشاورزی را در سطح کوچک‌ترین واحد جغرافیایی ارائه کرد، محدوده‌ی آبادی یا شهر، ملاک تمایز بهره‌برداری قرار گرفته است. بنابراین انتظار می‌رود که طبق نتایج این سرشماری بهره‌برداری‌ها به تعداد بیش‌تر و با میانگین کوچک‌تر ارائه شوند.

در سرشماری‌های سال‌های قبل، برای تهیه‌ی فهرست بهره‌بردارهای کشاورزی و کسب اطلاعات مربوط به خانوارهای بهره‌بردار، فقط به محل سکونت خانوارها مراجعه شده است و از آن‌جا که محل اراضی کشاورزی و واحدهای دامداری (بهره‌برداری‌های کشاورزی) ممکن است در نقاط دیگری قرار داشته باشند، احتمال خطای سرشماری نشدن آن‌ها وجود داشته است لذا در این سرشماری، فهرست بهره‌بردارهای هر شهر یا هر آبادی اعم از مسکونی و غیرمسکونی با مراجعه به همان شهر و آبادی و انجام تحقیقات خانه به خانه و تحقیقات محلی تهیه شده است.

- نتایج ارائه شده برای واحدهای جغرافیایی کوچک‌تر از شهرستان (شهر، آبادی، دهستان و بخش) در سرشماری‌های قبلی، شامل اراضی و دام‌های متعلق به خانوارهای ساکن در آن واحدهای جغرافیایی است که ممکن است بخشی از آن‌ها در جای دیگری از کشور قرار داشته باشند. در نتایج این سرشماری، اطلاعات هر نقطه یا محدوده‌ی جغرافیایی، نشان دهنده‌ی واحدهای تولیدی کشاورزی واقع در همان نقطه یا محدوده است و ارتباطی با محل سکونت خانوار بهره‌بردار ندارد.

- نتایج این سرشماری مانند هر طرح آماری دیگر، اطلاعات را بر اساس تقسیمات کشوری زمان اجرای آمارگیری ارائه می‌کند و بنابراین در محدوده‌های جغرافیایی غیر هم‌سطح با سال‌های قبل، قابل مقایسه نیست.

- نظر به این‌که تشخیص مستقل یا غیرمستقل بودن محدوده‌ی عرفی آبادی توسط مأموران آمارگیری در سرشماری‌های عمومی همواره با مشکلاتی مواجه بوده و فهرست آبادی‌ها را دچار تغییرات غیرموجه می‌نموده است، قیل از اجرای سرشماری عمومی

کشاورزی ۱۳۸۲ با اجرای عملیات میدانی گسترده‌ای تحت عنوان "طرح اصلاح و بهنگام‌سازی پرونده‌ی آبادی‌ها - ۱۳۸۱"

توسط کارشناسان سازمان‌های مدیریت و برنامه‌ریزی استان، جهاد کشاورزی و مرکز آمار ایران به همه‌ی آبادی‌ها، طبق فهرست موجود از سرشماری‌های قبلی مرکز آمار ایران مراجعه شد و طی پرسشنامه‌ی خاصی که برای هر آبادی تکمیل شد، با

ادغام نقاطی که فاقد محدوده‌ی مستقل بوده‌اند در آبادی اصلی از یک طرف و تشخیص و تفکیک تعدادی آبادی جدید از طرف دیگر، فهرست جدیدی برای آبادی‌های کشور به دست آمد که به عنوان چارچوب اولیه‌ی سرشماری کشاورزی ۱۳۸۲ پذیرفته

شد. بنابراین ممکن است در مقایسه‌ی تطبیقی نتایج این سرشماری با سرشماری عمومی نفوس و مسکن ۱۳۷۵ یا سرشماری‌های عمومی کشاورزی ۱۳۷۲ و ۱۳۶۷ و دیگر طرح‌های آماری سراسری مرکز آمار ایران علاوه بر اختلاف ناشی از

تغییر تقسیمات کشوری، اختلافاتی ناشی از ادغام یا تفکیک نقاط روستایی کوچک و مجاور یکدیگر نیز وجود داشته باشد.

۴- نکات شایان توجه در جدول‌های آماری

هر جدول آماری از "عنوان"، "سرستون‌ها"، "ستون شرح" و "متن جدول" تشکیل شده است که می‌باید به مندرجات آن‌ها با دقت توجه شود. متن جدول شامل اعدادی است که اطلاعات آماری را تشکیل می‌دهند و به وسیله‌ی مندرجات سه قسمت دیگر (عنوان، سرستون و شرح) قابل درک و تبیین می‌باشند. در برخی موارد، مطالب مندرج در سه قسمت نام برده شده برای درک اطلاعات متن

کافی نیست و باید به زیرنویس‌ها و تعاریف و توضیحات این راهنما یا صفحه‌های راهنمای مامور سرشماری نیز توجه شود.

در عنوان جدول معمولاً سطح جغرافیایی تحت پوشش، زمان آماری و ماهیت یا موضوع اعداد متن جدول به طور کلی توضیح داده می‌شود. ستون شرح و سرستون‌ها، به طور دقیق ماهیت و مفهوم اطلاع مندرج در خانه‌ی محل تقاطع را مشخص می‌کنند. در جدول‌های آماری نتایج این سرشماری، از ستون شرح عموماً برای طبقه‌بندی بهره‌برداران‌های کشاورزی استفاده شده است و ممکن است یک قلم آماری با چند نوع طبقه‌بندی و بنابراین در چند جدول به شرح زیر ارائه شود:

- طبقه‌بندی بر اساس محل استقرار بهره‌برداران‌ها (توزیع جغرافیایی)

- طبقه‌بندی بر اساس وسعت اراضی کشاورزی (مجموع اراضی زراعی و باغ و قلمستان آبی و دیم)

- طبقه‌بندی بر اساس سن بهره‌بردار (ویژه‌ی بهره‌برداران‌های متعلق به اشخاص حقیقی)

- طبقه‌بندی بر اساس وسعت فعالیت مرتبط با موضوع جدول (مانند اراضی زراعی، اراضی باغ و قلمستان، دام بزرگ، دام کوچک و ...)

شایان ذکر است اگر یک قلم اطلاع یا پوشش یکسان در چند جدول با طبقه‌بندی‌های متفاوت ارائه شود، در تمام آن جدول‌ها سطر جمع‌ها با هم مساوی خواهند بود و فقط اختلاف جزئی ناشی از گرد شدن اعداد در آن‌ها وجود خواهد داشت. باید توجه شود که سرجمع‌های جدول‌های ارائه شده با طبقه‌بندی سن بهره‌بردار به دلیل عدم پوشش بهره‌برداران شرکت رسمی و مؤسسه‌ی عمومی، کمتر یا حداکثر مساوی سرجمع‌های ارائه شده در سایر طبقات یا تقسیمات جغرافیایی خواهد بود.

در جدول‌هایی که تعداد بهره‌برداران (خانوار معمولی ساکن، بهره‌بردار غیرساکن، خانوار معمولی غیرساکن و شرکت رسمی و مؤسسه‌ی عمومی) را ارائه می‌کنند، نباید تصور شود که از حاصل جمع آن‌ها، تعداد کل بهره‌برداران به دست می‌آید، زیرا طبق تعریف ارائه شده، بهره‌برداران حقیقی دارای فصول مشترکی هستند که باعث شمارش تکراری آن‌ها می‌شود.

تعاریف و مفاهیم

خانوار

خانوار از افرادی تشکیل می‌شود که با هم در یک اقامتگاه زندگی می‌کنند، با یکدیگر هم‌خرج هستند و معمولاً با هم غذا می‌خورند. بنابراین، لازم نیست که اعضای یک خانوار حتماً با یکدیگر رابطه‌ی خویشاوندی داشته باشند. به عبارت دیگر خانوار لزوماً با خانواده یکی نیست. فردی که به تنهایی زندگی می‌کند نیز، خانوار تلقی می‌شود.

فعالیت‌های کشاورزی

در این سرشماری فعالیت‌های کشاورزی مورد نظر عبارتند از:

- **زراعت:** منظور از زراعت، کشت و کار نباتات سالانه در فضای باز یا تحت پوشش موقت، روی زمین زراعی، یا بین درختان باغ است. نباتات سالانه معمولاً ساقه‌ی شلفی دارند و پس از برداشت محصول، بوته‌ی آن‌ها از بین می‌رود و یا این‌که قسمت‌های زیرزمینی گیاه (ریشه، پیاز و نظایر آن) برای سال بعد در زمین باقی می‌ماند. به عنوان مثال کشت گندم، چغندر، قند، پنبه، پیاز، زعفران، انواع سبزی‌ها، حبوب و گلابیل، زراعت محسوب می‌شود.
- **باغداری:** منظور از باغداری، احداث و نگهداری باغ‌های مثمر و غیرمثمر شامل قلمستان و به‌طور کلی پرورش نباتات دائمی روی زمین، در فضای باز یا زیر پوشش موقت است. نباتات دائمی گیاهانی هستند که غالباً تنه یا ساقه‌ی چوبی دارند و پس از برداشت محصول، تمام یا قسمتی از گیاه در زمین باقی می‌ماند و مجدداً در سال‌های بعد محصول می‌دهد. انواع درختان و درختچه‌های مثمر مانند پرتقال، هلو، انگور، بوته‌ی جای و گل محمدی و انواع درختان غیرمثمر مانند تبریزی و سپیدار، نباتات دائمی محسوب می‌شوند.
- **تولید گلخانه‌ای:** منظور از تولید گلخانه‌ای، کشت و کار انواع محصولات سالانه یا دائمی است که در گلخانه‌ها با هدف بهره‌برداری اقتصادی انجام می‌شود. کشت محصولات کشاورزی زیر پوشش موقت مانند کشت زیرپلاستیک، تولید گلخانه‌ای محسوب نمی‌شود. منظور از گلخانه، مکانی است که با ایجاد ساختمان یا پایه‌های ثابت و سقف شیشه‌ای، پوشش پلاستیکی یا ...، برای تولید محصولات سالانه یا دائمی در محیط تحت کنترل از نظر حرارت، رطوبت، نور، تهویه و ... اختصاص یافته است. مکان مورد استفاده برای پرورش قارچ، در این سرشماری تولید گلخانه‌ای محسوب نشده است.
- **پرورش دام:** منظور، پرورش گوسفند و بره، بز و بزغاله، گاو و گوساله، گاو میش و بچه گاو میش و شتر و بچه شتر است. در این سرشماری به گوسفند و بره و بز و بزغاله، "دام کوچک" و به گاو و گوساله، گاو میش و بچه گاو میش و شتر و بچه شتر، "دام بزرگ" گفته شده است.
- **پرورش ماکیان:** منظور، پرورش انواع مرغ و خروس و جوجه، اردک، غاز و بوقلمون است.
- **پرورش زنبور عسل:** نگهداری انواع کندوی فعال (دارای جمعیت) اعم از نوع جدید یا قدیم، زنبورداری یا پرورش زنبور عسل به حساب می‌آید.
- **پرورش کرم ابریشم:** نگهداری کرم ابریشم به منظور تولید پيله، پرورش کرم ابریشم یا نوغانداری نامیده می‌شود.

بهره‌برداری کشاورزی، بهره‌بردار و انواع آن‌ها

تمامی فعالیت‌های کشاورزی که تحت مدیریت واحدی قرار دارد، یک واحد تولیدی کشاورزی است که بهره‌برداری کشاورزی نامیده می‌شود. این مدیریت توسط اعضای یک یا چند خانوار (اشخاص حقیقی) یا توسط یک شرکت رسمی یا مؤسسه‌ی عمومی (اشخاص حقوقی) اعمال می‌شود.

اگر فعالیت‌های یک واحد تولیدی کشاورزی در محدوده‌ی چند آبادی یا شهر گسترده باشد، در سرشماری ۱۳۸۲ هر قسمت واقع در محدوده‌ی یک شهر یا آبادی، یک بهره‌برداری کشاورزی تلقی شده است. با این تعریف، اطلاعات منتسب به هر آبادی یا شهر، از مجموع اطلاعات بهره‌برداری‌های کشاورزی آن شهر یا آبادی به دست آمده است.

بهره‌برداری‌هایی مورد سرشماری واقع شده اند که لااقل در یکی از گروه‌های زیر قرار گرفته باشند:

- بهره‌برداری‌های دارای حداقل ۴۰۰ مترمربع زمین زراعی در روز آمارگیری.

- بهره‌برداری‌های دارای حداقل ۲۰۰ مترمربع باغ و قلمستان در روز آمارگیری.

- بهره‌برداری‌های پرورش دهنده‌ی دام بزرگ (گاو و گوساله، گاو میش و بچه گاو میش و شتر و بچه شتر) که در طول

۲۶۵ روز گذشته شامل روز آمارگیری، دارای حداقل یک رأس دام بزرگ بوده‌اند.

- بهره‌برداری‌های پرورش دهنده‌ی دام کوچک (گوسفند و بره و بز و بزغاله) که در طول ۳۶۵ روز گذشته شامل روز آمارگیری،

دارای حداقل دو رأس دام کوچک بوده‌اند.

- بهره‌برداری‌های پرورش دهنده‌ی ماکیان به روش سنتی که در روز آمارگیری دارای حداقل ۱۰ قطعه مرغ، خروس، جوجه، اردک،

غاز و بوقلمون بوده‌اند.

- بهره‌برداری‌هایی که طی سال زراعی ۱۳۸۲ - ۱۳۸۱، دارای تولید گلخانه‌ای در هر وسعتی بوده‌اند.

- بهره‌برداری‌هایی که در طول ۳۶۵ روز گذشته شامل روز آمارگیری دارای فعالیت پرورش کرم ابریشم یا زنبور عسل در هر وسعتی

بوده‌اند.

در این سرشماری بهره‌برداری‌هایی که به دلیل واجد شرایط بودن لااقل در یکی از گروه‌های فوق، به عنوان بهره‌برداری شناسایی

شده‌اند اطلاعات سایر فعالیت‌های آن‌ها، حتی اگر زیر حد نصاب‌های تعیین شده باشد، مورد پرسش قرار گرفته و نتیجه در

پرسشنامه‌های مربوط ثبت شده است.

بهره‌برداری اختصاصی و بهره‌برداری شریکی

بهره‌برداری اختصاصی نوعی بهره‌برداری کشاورزی تحت مدیریت اشخاص حقیقی است که توسط اعضای یک خانوار یا توسط یک

نفر بهره‌بردار به تنهایی اداره می‌شود و بهره‌برداری شریکی نوعی بهره‌برداری کشاورزی است که توسط دو یا چند بهره‌بردار که عضو

یک خانوار نیستند به طور مشترک اداره می‌شود و فاقد شخصیت حقوقی است.

بهره‌برداری با زمین و بی‌زمین

اگر بهره‌برداری دارای فعالیت زراعت یا باغداری در زمین کشاورزی، غیر گلخانه باشد بهره‌برداری با زمین و در غیر این صورت

بهره‌برداری بی‌زمین محسوب می‌شود؛ بهره‌برداری‌های بی‌زمین مانند بهره‌برداری‌هایی که فقط دارای فعالیت دامداری یا تولید

گلخانه‌ای هستند.

انواع بهره‌بردار

در این سرشماری برای دستیابی به بهره‌بردارهای کشاورزی، ابتدا فهرست بهره‌برداران کشاورزی در هر آبادی یا شهر تهیه شده و به این لحاظ ۴ نوع بهره‌بردار تعریف و تشخیص داده شده است:

- خانوار معمولی ساکن

خانوارهای بهره‌بردار کشاورزی که در محدوده‌ی آبادی یا شهر محل سکونت خود دارای "بهره‌بردار کشاورزی اختصاصی" بوده و یا در مدیریت یک یا چند "بهره‌بردار شریکی" با سایر خانوارها مشارکت داشته‌اند، در این گروه قرار گرفته‌اند. این بهره‌برداران از طریق مراجعه به مکان محل سکونت در زمان سرشماری، شناسایی و فهرست شده‌اند.

- بهره‌بردار غیر ساکن

اشخاص حقیقی که محل سکونت آن‌ها شهر یا آبادی غیر از شهر یا آبادی محل وقوع بهره‌برداری کشاورزی آنان بوده است، صرف‌نظر از اینکه در شهر یا آبادی محل سکونت خود نیز دارای بهره‌برداری کشاورزی باشند یا نباشند، "بهره‌بردار غیر ساکن" نامیده شده و در این گروه قرار گرفته‌اند. بدیهی است که همین بهره‌برداران اگر در محل سکونت خود نیز دارای بهره‌برداری کشاورزی باشند، در آنجا در گروه خانوارهای معمولی ساکن (بهره‌بردار) قرار گرفته‌اند.

- خانوار معمولی غیر ساکن

بهره‌بردارانی که در زمان اجرای سرشماری با کلیه اعضای خانوار در حال کوچ بوده‌اند و مأموران سرشماری آنان را در محلی غیر از محدوده‌ی آبادی یا شهر محل سکونت، شناسایی کرده و به اعتبار دارا بودن تعدادی دام متحرک، در همانجا سرشماری شده‌اند، در این گروه قرار گرفته‌اند.

- محدوده بهره‌برداری این نوع بهره‌برداران در سطح شهرستان تلقی شده است و به حساب هیچ‌یک از آبادی‌ها و یا شهرها نیامده است.

- اراضی کشاورزی این خانوارها، در آبادی یا شهر محل وقوع آن‌ها و در قالب بهره‌برداران غیر ساکن سرشماری شده است.

- شرکت رسمی / مؤسسه عمومی

تمامی شرکت‌های رسمی و مؤسسات عمومی (اشخاص حقوقی) دارای بهره‌برداری کشاورزی در این گروه قرار گرفته و در هر آبادی یا شهر که دارای فعالیت کشاورزی بوده‌اند، شناسایی و فهرست شده‌اند.

بهره‌بردار کشاورزی

شخصی است حقیقی یا حقوقی که به تنهایی یا با مشارکت دیگران، مدیریت امور بهره‌برداری کشاورزی و مسئولیت فنی و اقتصادی آن را به عهده داشته و مستقیماً در سود و زیان آن سهیم است.

خانوار بهره‌بردار کشاورزی

خانوار بهره‌بردار کشاورزی، خانواری است که حداقل یکی از اعضای آن "بهره‌بردار کشاورزی" است.

اراضی کشاورزی

منظور، زمین‌های دایر کشاورزی است که شامل اراضی زراعی و باغ و قلمستان می‌شود.

اراضی کشاورزی آبی: آن قسمت از اراضی کشاورزی است که کشاورزی انجام شده در آن آبیاری می‌شود و عرف محل آن را به نام کشت آبی می‌شناسند.

اراضی کشاورزی دیم: آن قسمت از اراضی کشاورزی است که کشاورزی انجام شده در آن آبیاری نمی‌شود و آب مورد نیاز برای رشد گیاه از طریق نزولات آسمانی تأمین می‌شود.

اراضی زراعی

منظور، زمین‌هایی است که به فعالیت زراعت (اعم از زیر کشت و آپش) اختصاص یافته است. بنابراین اراضی زراعی شامل باغ و قلمستان نمی‌شود.

زیر کشت

آن قسمت از اراضی زراعی است که به منظور برداشت در سال زراعی ۸۲ - ۸۱ در این دوره یا قبل از آن زیر کشت رفته باشد.

آپش

آن قسمت از اراضی زراعی است که در تناوب کشت قرار دارد ولی برای برداشت در سال زراعی ۸۲ - ۸۱ زیر کشت نرفته است.

باغ و قلمستان

آن بخشی از اراضی کشاورزی است که در زمان سرشماری زیر کشت نباتات دائمی به صورت کاشت مجتمع قرار داشته است.

باغ

باغ، زمینی است در فضای باز که در آن کشت و کار درختان مثمر به صورت مجتمع (کاشت مجتمع) انجام شده است، پدیده‌ی است حیاط منازل، حاشیه‌ی مزارع و ... که گاهی اوقات این نوع درختان در آن‌ها به تعداد کم یا به صورت پراکنده کاشته می‌شود، باغ محسوب نمی‌شود، خزانه و نهالستان این نوع محصولات نیز تحت عنوان باغ منظور شده است.

قلمستان

قلمستان، زمینی است در فضای باز که در آن انواع تبریزی (تبریزی، سپیدار، پده، شالک و ...) با هدف بهره‌برداری اقتصادی از تنه یا شاخه‌ی آن به صورت مجتمع کاشته شده باشد. خزانه و نهالستان این نوع درختان نیز تحت عنوان قلمستان منظور شده است.

کاشت مجتمع

منظور از کاشت مجتمع، در اینجا نوعی کاشت است که درخت یا درختچه‌ها به صورت منظم و طبق قاعده کاشته شده باشند. کاشتی که در آن گیاهان فوق بدون نظم و قاعده ولی با تراکم کافی کشت شده باشند، به نحوی که بتوان مساحت اختصاص یافته به آن را تعیین کرد نیز، کاشت مجتمع محسوب شده است.

کاشت مجتمع ساده (تک محصولی) و مخلوط (چند محصولی)

منظور از کاشت مجتمع ساده (تک محصولی) در اینجا، نوعی کاشت مجتمع است که در آن فقط یک نوع محصول دائمی کاشت شده و اصطلاحاً تک محصولی باشد، مانند باغی که در آن فقط انگور کاشته شده است. باغی را که به منظور بهره‌برداری از یک محصول خاص احداث شده ولی در بین درختان یا در اطراف آن تعداد کمی از سایر انواع درختان کاشته شده باشد، به صورت کاشت ساده (تک محصولی) منظور شده است.

در مقابل باغ و قلمستان به صورت کاشت مجتمع ساده (تک محصولی)، باغ و قلمستان به صورت کاشت مجتمع مخلوط (چند محصولی) قرار دارد که در آن بیش از یک نوع محصول دائمی و به صورت مخلوط کاشته شده است به نحوی که تعیین مساحت هر یک از محصولات مقدور نیست.

کاشت پراکنده

منظور از کاشت پراکنده، کاشت انواع محصولات دائمی در اطراف یا داخل مزارع، خارج از باغ و قلمستان‌ها و یا حاشیه‌ی جوی و کانال آب و مانند آن است، اما در این سرشماری کاشت محصولات فرعی در باغ‌هایی با کاشت مجتمع ساده (تک محصولی) نیز، استثنائاً جزو کاشت پراکنده منظور شده است.

محصول دائمی مثمر

منظور از محصول دائمی مثمر در این سرشماری، درخت یا درختچه‌ای است که کاشت آن به منظور برداشت میوه، برگ، گل یا هر نوع محصول دیگری غیر از چوب، انجام می‌گیرد. با این تعریف علاوه بر درختان میوه، بوته‌ی چای، توت‌نوغان، گل محمدی و ... جزو محصولات دائمی مثمر طبقه‌بندی شده‌اند.

محصولات دائمی غیر مثمر

منظور از محصولات دائمی غیر مثمر درختانی هستند که محصول اصلی آن‌ها چوب است.

تولید

منظور از تولید، مقدار محصولی است که طی سال زراعی ۸۲-۱۳۸۱ برداشت شده است. تولید هر محصول به حالت متعارف آن که از مزرعه برداشت می‌شود، مورد نظر بوده است. در مورد برنج وزن شلتوک، در مورد ینبه وزن وش، در مورد یونجه و اسپرس و شبدر وزن علوفه‌ی خشک و در مورد انواع لوبیا وزن دانه‌ی خشک، مورد نظر بوده است.

یافته‌های مهم

طی سرشماری عمومی کشاورزی ۱۳۸۲، تعداد ۲۴۳۷۸۴ بهره‌بردار در سطح این استان شناسایی و فهرست شده است که برای ۱۵۰ بهره‌بردار به دلایل مختلف، امکان تکمیل پرسشنامه فراهم نشده است (جدول الف). سهم این بخش از بهره‌برداران در نقاط روستایی ۰/۰۷ درصد و در نقاط شهری ۰/۰۳ درصد بوده است. آمارهای این نشریه، اطلاعات بهره‌برداران بدون پرسشنامه را در برنمی‌گیرد. شایان ذکر است با توجه به تعاریف مربوط، شغل اصلی بهره‌برداران لزوماً کشاورزی نمی‌باشد.

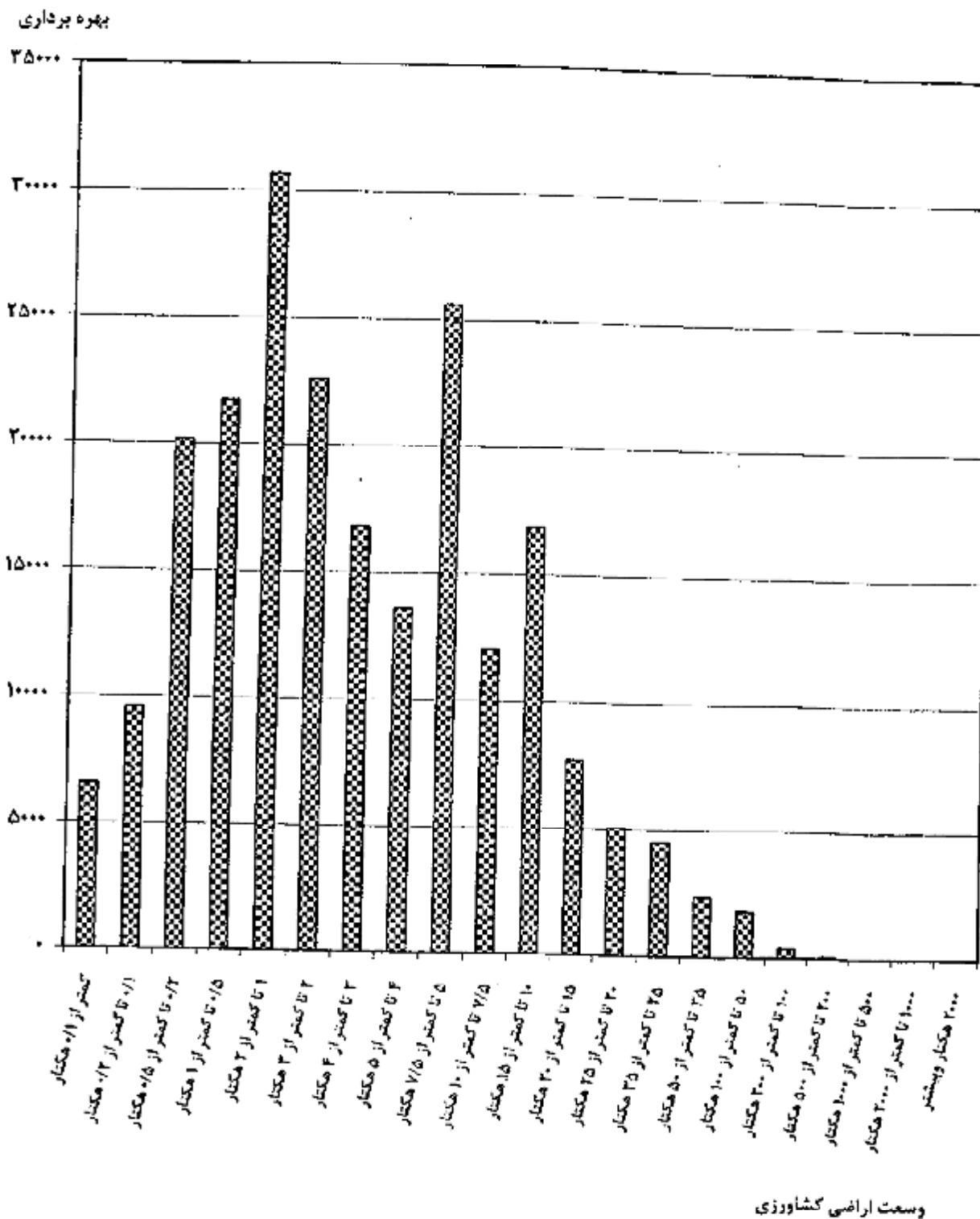
جدول الف - سهم بهره‌برداران سرشماری نشده از مجموع بهره‌برداران فهرست شده

شرح	فهرست شده	دارای پرسشنامه	بدون پرسشنامه	
			تعداد	درصد
جمع	۲۴۳۷۸۴	۲۴۳۶۳۴	۱۵۰	۰/۰۶
شهری	۳۷۶۳۹	۳۷۶۲۸	۱۱	۰/۰۳
روستایی	۲۰۶۱۴۵	۲۰۶۰۰۶	۱۳۹	۰/۰۷

تعداد بهره‌برداران کشاورزی استان، ۲۴۴۸۴۰ بهره‌بردار بوده است از این تعداد ۲۱۶۹۶۱ واحد متعلق به خانوارهای معمولی ساکن در آبادی یا شهر مورد آمارگیری، ۲۶۵۲۶ واحد متعلق به بهره‌برداران غیر ساکن، ۹۳۲ واحد متعلق به خانوارهای معمولی غیر ساکن (در حال کوچ) و ۴۲۱ واحد متعلق به شرکت‌های رسمی و مؤسسه‌های عمومی است. نمودار ۱۱ فراوانی بهره‌برداران کشاورزی را در طبقات وسعت اراضی کشاورزی نشان می‌دهد.

گنجینه مرکز آمار ایران
شماره ۰۰۲۰۵۲۰

نمودار ۱ - تعداد بهره برداری‌های کشاورزی استان آذربایجان شرقی بر حسب
وسعت اراضی کشاورزی



کاربری اراضی کشاورزی

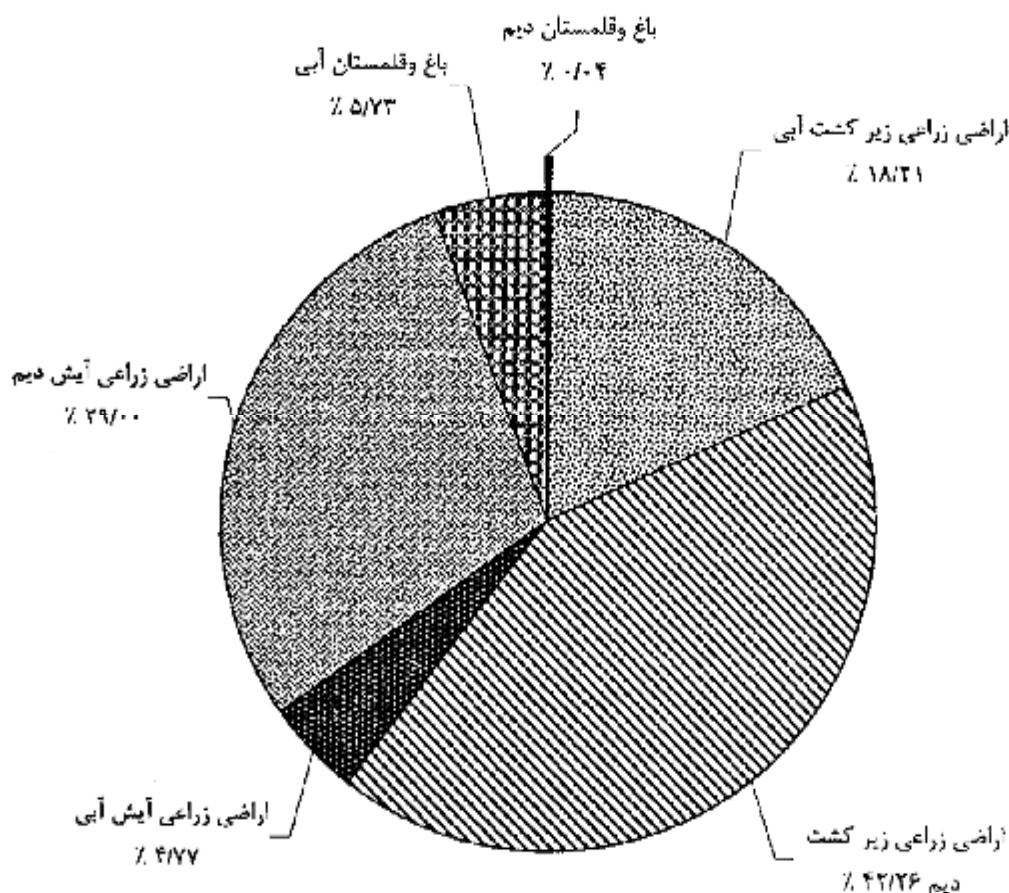
بر اساس نتایج این سرشماری، اراضی کشاورزی استان ۱۳۲۰ هزار هکتار است. این اراضی توسط ۲۱۸ هزار بهره‌بردار کشاورزی با زمین، مورد استفاده در فعالیت‌های زراعت و باغداری است و سهم هر بهره‌بردار به طور متوسط ۶/۰ هکتار می‌شود. از مجموع اراضی کشاورزی استان ۹۳/۲۷ درصد در محدوده آبادی‌ها (نقاط روستایی) و بقیه در محدوده شهرها قرار دارند. متوسط مساحت اراضی هر بهره‌بردار با زمین در نقاط روستایی ۶/۶ هکتار و در نقاط شهری ۲/۷ هکتار می‌باشد.

از کل اراضی کشاورزی استان ۲۸/۷۱ درصد اراضی کشاورزی آبی با میانگین ۲/۱ هکتار برای هر بهره‌بردار دارای اراضی آبی و بقیه، اراضی کشاورزی دیم با میانگین ۸/۱ هکتار برای هر بهره‌بردار دارای اراضی دیم است. از اراضی آبی ۸۰/۰۴ درصد به اراضی زراعی (زیرکشت محصولات سالانه و ایش) و بقیه به اراضی باغ و قلمستان اختصاص دارد. حال آنکه در اراضی دیم نسبت اراضی زراعی برابر با ۹۹/۹۵ درصد است.

توزیع فراوانی بهره‌بردارانی کشاورزی در طبقات وسعت اراضی کشاورزی، نشان می‌دهد که فراوانی نسبی بهره‌بردارانی کم زمین، خیلی زیاد است هر چند که طبیعتاً سفدار زمین کشاورزی در اختیار آن‌ها زیاد نیست و برخی از آن‌ها اصولاً طبق تعریف، به خاطر سایر فعالیت‌های کشاورزی، بهره‌بردار کشاورزی شناخته شده‌اند. نمودار ۲ کاربری اراضی کشاورزی بهره‌بردارانی‌های استان را نشان می‌دهد.

نمودار ۲ - کاربری اراضی کشاورزی

استان آذربایجان شرقی



محصولات زراعی

تعداد بهره‌برداری‌های کشاورزی که به کشت محصولات سالانه مبادرت کرده‌اند بدون در نظر گرفتن کشت گلخانه‌ای کلاً ۱۸۵ هزار واحد است. از این تعداد ۱۶۹ هزار بهره‌برداری دارای زمین زراعی و بقیه دارای زراعت در زیر درختان باغ بوده‌اند. سطح کاشت زراعت‌های انجام شده در اراضی زراعی (شامل کاشت مجدد) و یا کاشت زیر درختان باغ‌ها ۸۰۷ هزار هکتار است که ۲۴۹ هزار هکتار به کشت محصولات سالانه آبی و ۵۵۸ هزار هکتار به کشت محصولات سالانه دیم اختصاص داشته است. از اراضی زیر کشت محصولات آبی ۹۸۹۶۷ هکتار به کشت گندم، ۲۷۲۱۵ هکتار به کشت جو، ۱۶۱۰ هکتار به کشت برنج و بقیه به کشت سایر محصولات سالانه اختصاص داشته است. در زراعت آبی محصولات اصلی گروه غلات با سطح کاشت ۱۲۸۰۳۱ هکتار، حبوبات با سطح کاشت ۵۵۱۶ هکتار و نباتات علوفه‌ای با سطح کاشت ۸۴۹۱۰ هکتار جایز اهمیت هستند.

در زراعت دیم سطح کاشت هر یک از سه گروه فوق به ترتیب ۴۳۸۰۰۵، ۶۳۴۲۲ و ۲۲۷۶۵ هکتار است.

محصول گندم استان ۵۴۴ هزار تن است که توسط ۱۲۸ هزار بهره‌برداری در ۹۹ هزار هکتار اراضی آبی و ۲۶۱ هزار هکتار اراضی دیم تولید می‌شود. متوسط عملکرد این محصول در سطح استان، ۱۱۸۴ کیلوگرم در هکتار است که در کشت آبی ۲۳۵۸ و در کشت دیم ۸۶۲ کیلوگرم در هکتار بوده است.

باغ و قلمستان

مساحت باغ و قلمستان استان ۷۶ هزار هکتار متعلق به ۱۰۶ هزار بهره‌برداری است. از این مساحت، ۷۵۶۱۳ هکتار آبی متعلق به ۱۰۵۲۸۱ بهره‌برداری و ۵۱۴ هکتار دیم متعلق به ۶۹۹ بهره‌برداری است.

استفاده از ماشین‌های کشاورزی

۱۷۰ هزار از بهره‌برداران‌های کشاورزی با زمین، از تراکتور برای انجام کارهای کشاورزی خود استفاده کرده‌اند. قسمت عمده بهره‌برداری‌هایی که از تراکتور استفاده نکرده‌اند مربوط به طبقات کم زمین است. از کل بهره‌برداری‌های استفاده کننده از تراکتور ۱۲/۹۵ درصد مالک تمام یا سهمی از تراکتور مورد استفاده بوده‌اند.

استفاده از کمپاین در ۳۷ هزار بهره‌برداری و استفاده از تیلر در ۴ هزار بهره‌برداری با زمین گزارش شده است. نسبت بهره‌برداری‌های مالک کمپاین ۱/۳۰ درصد و مالک تیلر ۲۰/۴۴ درصد استفاده کنندگان از این ماشین‌ها است. از بین سایر ماشین‌ها و ادوات کشاورزی، خرمنکوب گندم و جو با دارا بودن ۱۲۱ هزار بهره‌برداری استفاده کننده، دیسک با ۲۵ هزار، سمپاش تراکتوری با ۳۵ هزار و سمپاش موتوری با ۲۳ هزار بهره‌برداری استفاده کننده، جایز اهمیت هستند. ۵۶ هزار بهره‌برداری با زمین از موتور پمپ دیزلی و ۲۸ هزار بهره‌برداری با زمین از موتور پمپ برقی برای تامین آب مورد نیاز استفاده می‌کرده‌اند که به ترتیب ۵۶/۸۰ و ۶۶/۴۶ درصد از آن‌ها مالک تمام یا سهمی از موتور پمپ بوده‌اند.

پرورش دام

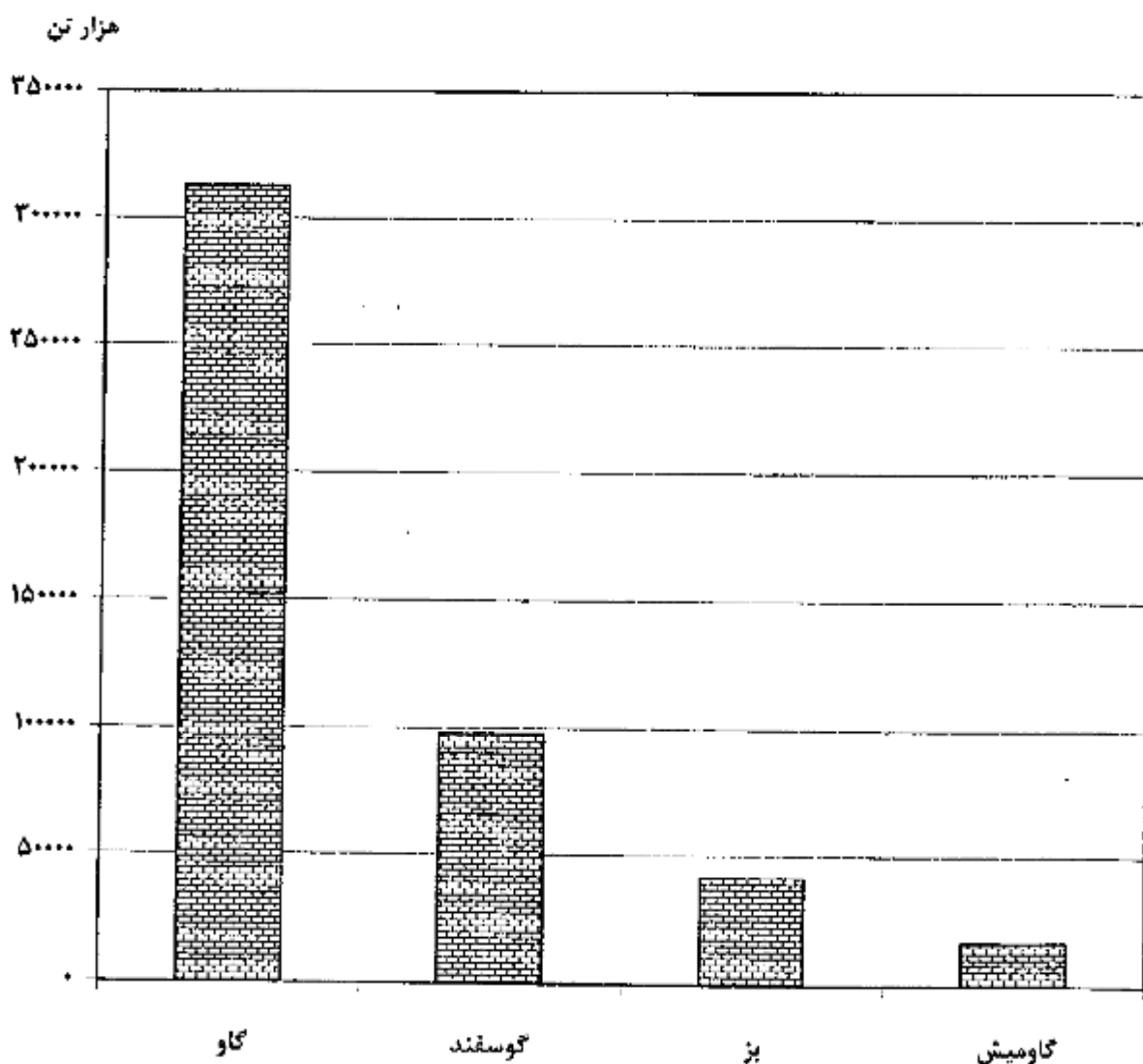
به‌طور کلی ۱۳۶ هزار بهره‌برداری واقع در نقاط روستایی و ۱۱ هزار بهره‌برداری واقع در نقاط شهری حداقل یکی از ۵ نوع دام مورد نظر در این سرشماری را پرورش می‌دهند. در سطح استان ۳۳/۰۴ درصد از این بهره‌برداری‌ها فقط دام کوچک (گوسفند و بز)، ۳۱/۶۲ درصد آن‌ها فقط دام بزرگ (گاو، گاو میش و شتر) و بقیه هر دو گروه را به‌طور توأم دارا هستند. ۱۴/۴۰ درصد از بهره‌برداری‌های دارای دام که بدون زمین هستند ۱۷/۰۰ درصد دام‌های کوچک و ۱۰/۰۶ درصد دام‌های بزرگ را به خود اختصاص داده‌اند. ترکیب دامداری‌های واقع در نقاط شهری با آنچه ذکر شد متفاوت است. در این جامعه درصد بهره‌برداری‌های دارای فقط دام کوچک، فقط دام بزرگ و هر دو نوع دام به ترتیب ۱۰/۴۳، ۱۰/۲۹ و ۲/۵۰ درصد از بهره‌برداری‌های دارای دام بدون زمین هستند که ۲۴/۴۷ درصد دام‌های کوچک ۲۳/۹۵ درصد دام‌های بزرگ را به خود اختصاص داده‌اند.

در ۱۰۱ هزار بهره‌برداری پرورش دهنده‌ی دام کوچک جمعاً ۲۸۰۰ هزار رأس گوسفند و بزه و ۷۲۰ هزار رأس بز و بزغاله نگهداری می‌شود که در حدود ۵۴/۳۶ درصد از این بهره‌برداری‌ها دارای هر دو نوع دام هستند.

۹۵ هزار از بهره‌برداری‌های کشاورزی دارای فعالیت پرورش گاو و گوساله هستند. تعداد گاو و گوساله در این بهره‌برداری‌ها ۵۰۰ هزار رأس است که ۴۸/۲۵ درصد از آن‌ها ماده ۲ ساله و بالاتر هستند.

نمودار ۳ مقدار تولید شیر انواع مختلف دام را نشان می‌دهد.

نمودار ۳ - تولید شیر در استان آذربایجان شرقی



استفاده از سیستم‌های آبیاری تحت فشار

روش آبیاری به وسیله سیستم‌های تحت فشار بارانی در ۸۲ بهره‌برداری و سیستم قطره‌ای در ۴۳۵ بهره‌برداری استان مورد استفاده واقع شده است این بهره‌برداری‌ها جمعاً دارای ۲۲۹۸ هکتار زمین کشاورزی زیر کشت آبیاری تحت فشار هستند که از این مقدار، ۸۰۰ هکتار آن تحت پوشش آبیاری بارانی و ۱۴۹۸ هکتار تحت پوشش آبیاری قطره‌ای بوده است.

تولید محصولات گلخانه‌ای

تعداد ۸۵ بهره‌برداری کشاورزی با گلخانه‌هایی به مساحت ۱۱ هکتار به فعالیت تولید محصولات گلخانه‌ای نظیر خیار، گوجه‌فرنگی، گل و گیاه زینتی و ... اشتغال داشته‌اند. تولید خیار گلخانه‌ای ۲۴۷ تن و گوجه فرنگی گلخانه‌ای ۴۶ تن بوده است.

پرورش زنبور عسل

بر اساس نتایج این سرشماری ۱۷۰ هزار کندوی نوع جدید و ۱۴۷ هزار کندوی نوع قدیم جمعاً با تولید ۲۱۲۷ تن عسل با موم در استان وجود دارد. کندوهای نوع جدید به ۷۰۳۴ بهره‌برداری و کندوهای نوع قدیم به ۷۶۷۶ بهره‌برداری تعلق دارند.

فصل اول

**بهره برداران
و بهره برداری‌های کشاورزی**

۱- بهره‌برداران فهرست شده و بهره‌برداران سرشماری شده (دارای پرسشنامه) برحسب نوع بهره‌بردار و شهرستان

خانواری معمولی ساکن		جمع		شهرستان
سرشماری شده	فهرست شده	سرشماری شده	فهرست شده	
۲۱۵۷۵۵	۲۱۵۸۵۳	۲۴۴۶۳۴	۲۴۴۷۸۴	آذربایجان شرقی
۹۳۴۶	۹۳۵۲	۱۰۴۹۲	۱۰۴۹۹	آذرشهر
۷۷۰۶	۷۷۰۹	۸۲۶۵	۸۲۶۸	اسکو
۱۱۷۵۵	۱۱۷۶۶	۱۵۸۹۳	۱۵۹۲۲	اهر
۱۱۲۷۲	۱۱۲۷۲	۱۲۲۳۷	۱۲۲۳۷	بستان آباد
۹۶۰۴	۹۶۰۶	۱۰۳۸۶	۱۰۳۸۸	بناب
۱۶۹۷۶	۱۶۹۸۰	۱۸۱۸۵	۱۸۱۸۹	تبریز
۳۹۹۵	۳۹۹۵	۴۷۱۰	۴۷۱۰	جلقا
۵۶۵۱	۵۶۵۱	۷۱۱۰	۷۱۱۰	چاراویماق
۱۴۵۳۷	۱۴۵۳۹	۱۵۹۴۸	۱۵۹۵۰	سراب
۱۶۹۹۷	۱۷۰۱۳	۱۸۲۲۲	۱۸۲۴۰	شیراز
۶۵۰۶	۶۵۲۰	۷۴۰۲	۷۴۱۷	عجب شهر
۱۴۴۳۱	۱۴۴۳۹	۱۵۵۷۴	۱۵۵۸۲	کلبر
۱۳۰۱۵	۱۳۰۱۷	۱۴۲۹۵	۱۴۲۹۷	مراغه
۱۸۳۱۴	۱۸۳۱۹	۲۰۰۱۰	۲۰۰۱۶	مرند
۱۳۷۱۴	۱۳۷۱۸	۱۵۳۱۷	۱۵۳۵۱	ملکان
۱۷۹۷۲	۱۷۹۸۲	۲۱۵۶۶	۲۱۵۷۸	میانه
۸۲۱۶	۸۲۱۹	۹۵۲۴	۹۵۲۸	ورزقان (رسباران)
۸۵۷۸	۸۵۸۲	۹۴۴۵	۹۴۴۹	هریس
۷۱۶۸	۷۱۷۱	۸۰۳۰	۸۰۳۳	هشتروند

نتایج تفصیلی سرشماری عمومی کشاورزی ۱۳۸۲ - استان آذربایجان شرقی

۱- بهره‌برداران فهرست شده و بهره‌برداران سرشماری شده (دارای پرسشنامه) برحسب نوع بهره‌بردار و شهرستان (دنباله)

شرکت رسمی / موسسه عمومی		خانوار معمولی غیرساکن		بهره‌بردار غیرساکن		شهرستان
سرشماری شده	فهرست شده	سرشماری شده	فهرست شده	سرشماری شده	فهرست شده	
۴۲۱	۴۲۱	۹۳۲	۹۳۲	۲۶۵۲۶	۲۶۵۷۸	آذربایجان شرقی
۲۰	۴۰	.	.	۱۱۰۶	۱۱۰۶	آذرشهر
۹	۹	.	.	۵۵۰	۵۵۰	اسکو
۹	۹	۵۹۰	۵۹۰	۳۵۳۹	۳۵۵۷	اهر
۷۲	۷۲	.	.	۸۹۰	۸۹۰	بستان آباد
۷	۷	.	.	۷۷۵	۷۷۵	بناب
۷۷	۷۷	.	.	۱۱۳۲	۱۱۳۲	تبریز
۷	۷	.	.	۷۰۸	۷۰۸	چلقا
۲	۲	.	.	۱۴۵۷	۱۴۵۷	چاراویماق
۳۶	۳۶	۳۲۵	۳۲۵	۱۰۵۰	۱۰۵۰	سراب
۳۹	۳۹	.	.	۱۲۰۸	۱۲۰۸	شمستر
۵	۵	.	.	۸۹۲	۸۹۲	عجب شهر
۵	۵	.	.	۱۱۳۸	۱۱۳۸	کلیبر
۳۶	۳۶	.	.	۲۲۴۴	۲۲۴۴	مراغه
۱۶	۱۶	.	.	۱۶۸۰	۱۶۸۱	مرند
۱۲	۱۲	.	.	۱۵۹۱	۱۶۲۱	ملکان
۲۴	۲۴	۱۷	۱۷	۳۵۲۳	۳۵۴۵	میانه
۲	۲	.	.	۱۳۰۶	۱۳۰۷	ورزقان (ارسباران)
۹	۹	.	.	۸۵۸	۸۵۸	هریس
۳	۳	.	.	۸۵۹	۸۵۹	هشتروند

۲ - بهره‌برداری‌های کشاورزی برحسب نوع بهره‌بردار و شهرستان

خانوار معمولی ساکن		جمع		شهرستان
بی زمین	کل	بی زمین	کل	
۲۵۳۹۲	۲۱۶۹۶۱	۲۶۵۹۶	۲۴۴۸۴۰	آذربایجان شرقی
۷۸۸	۹۲۹۷	۷۹۹	۱۰۵۴۲	آذرشهر
۵۵۶	۷۷۰۴	۵۵۹	۸۲۶۲	اسکو
۱۹۸۴	۱۱۸۲۸	۲۵۹۵	۱۵۹۶۶	لهر
۱۲۸۱	۱۱۲۷۹	۱۳۰۲	۱۲۲۴۲	بستان آباد
۱۲۷۷	۹۶۰۷	۱۲۸۳	۱۰۲۸۹	بناب
۱۹۵۷	۱۶۲۰۹	۱۹۸۸	۱۷۴۱۸	تبریز
۵۲۵	۴۰۱۲	۵۴۲	۳۷۷۷	جلقا
۷۱۵	۵۷۲۴	۷۱۷	۷۱۸۲	چاراویماق
۱۷۹۸	۱۴۴۴۸	۲۱۲۱	۱۵۸۵۹	سراب
۱۰۳۱	۱۷۳۱۲	۱۰۴۴	۱۸۵۵۹	شستر
۵۹۷	۶۷۵۱	۶۰۰	۷۶۲۸	عجب شیر
۲۳۹۴	۱۴۵۰۶	۲۴۲۰	۱۵۶۴۹	کلبر
۸۹۸	۱۳۰۳۲	۹۰۳	۱۵۳۱۴	مرغه
۲۲۰۷	۱۸۶۳۶	۲۲۴۱	۲۰۴۳۴	موند
۱۱۲۸	۱۲۰۱۹	۱۱۴۲	۱۵۶۲۲	ملکان
۳۱۹۵	۱۸۱۸۲	۳۲۳۰	۲۱۷۷۸	میانه
۹۸۸	۸۴۳۱	۱۰۱۹	۹۷۳۹	ورزقان (ارسباران)
۱۱۰۷	۸۷۰۲	۱۱۱۱	۹۵۶۹	هریس
۹۵۷	۷۱۷۹	۹۶۰	۸۰۳۱	هشترود

۲- بهره‌برداری‌های کشاورزی برحسب نوع بهره‌بردار و شهرستان (دنباله)

شهرستان	بهره‌بردار غیرساکن		خاتوار معمولی غیرساکن		شرکت رسمی / موسسه عمومی
	کل	بی زمین	کل	بی زمین	
آذربایجان شرقی	۲۴۵۲۶	۲۴۵	۹۳۲	۹۳۲	۲۷
آذرشهر	۱۱۰۶	۹	.	.	۲
اسکو	۵۵۰	۲	.	.	۱
اهر	۲۵۲۹	۱۹	۵۹۰	۵۹۰	۲
بستان آباد	۸۹۰	۲۱	.	.	.
بند	۷۷۵	۶	.	.	.
تبریز	۱۱۲۲	۲۱	.	.	۱۰
جلفا	۷۰۸	۱۶	.	.	۱
چارلویماق	۱۲۵۷	۲	.	.	.
سراب	۱۰۵۰	۶	۲۲۵	۲۲۵	۲
شهبستر	۱۲۰۸	۷	.	.	۶
عجب شیر	۸۹۲	۲	.	.	.
کلیبر	۱۱۳۸	۲۶	.	.	.
مراغه	۲۲۴۴	۴	.	.	۱
مرند	۱۶۸۰	۲۴	.	.	.
ملکان	۱۵۹۱	۵	.	.	.
میانه	۲۵۲۲	۱۷	۱۷	۱۷	۱
ورزقان (ارسیاران)	۱۳۰۶	۲۱	.	.	.
هریس	۸۵۸	۳	.	.	۱
هسترون	۸۵۹	۲	.	.	.

۳ - بهره‌برداری‌های کشاورزی متعلق به اشخاص حقیقی برحسب نوع و سن بهره‌بردار

خانوار معمولی غیرساکن		بهره‌بردار غیرساکن		خانوار معمولی ساکن		جمع		سن بهره‌بردار
بی زمین	کل	بی زمین	کل	بی زمین	کل	بی زمین	کل	
۹۳۲	۹۳۲	۲۴۵	۲۴۵۲۶	۲۵۳۹۲	۲۱۶۹۶۱	۲۶۵۶۹	۲۴۴۴۱۹	جمع
.	.	.	۵	۲۲	۷۷	۲۲	۸۲	کمتر از ۱۵ ساله
۶	۶	۱	۴۷	۱۷۷	۹۲۲	۱۸۴	۹۸۵	۱۵ - ۱۹ ساله
۲۶	۲۶	۲	۲۳۹	۹۱۴	۴۶۲۳	۹۴۳	۴۸۹۸	۲۰ - ۲۴ ساله
۷۸	۷۸	۱۰	۸۴۱	۳۰۴۸	۱۳۷۱۷	۳۱۳۶	۱۴۶۲۶	۲۵ - ۲۹ ساله
۱۰۱	۱۰۱	۲۴	۱۴۹۹	۳۸۸۴	۱۹۷۸۹	۴۰۰۹	۲۱۳۸۹	۳۰ - ۳۴ ساله
۱۱۲	۱۱۲	۳۱	۲۵۲۱	۳۴۹۳	۲۱۲۰۹	۳۶۳۷	۲۲۹۴۲	۳۵ - ۳۹ ساله
۱۲۸	۱۲۸	۲۶	۳۲۵۵	۳۱۸۰	۲۴۷۷۷	۳۳۳۴	۲۸۱۲۰	۴۰ - ۴۴ ساله
۱۲۲	۱۲۲	۴۱	۳۷۷۷	۲۴۶۸	۲۳۱۰۵	۲۶۳۲	۲۷۰۰۵	۴۵ - ۴۹ ساله
۸۰	۸۰	۲۵	۳۵۲۲	۱۸۹۷	۲۲۲۲۴	۲۰۱۲	۲۵۹۲۸	۵۰ - ۵۴ ساله
۶۰	۶۰	۲۰	۲۵۳۱	۱۲۲۰	۱۶۷۴۵	۱۲۰۰	۱۹۳۳۶	۵۵ - ۵۹ ساله
۸۵	۸۵	۱۶	۳۱۰۰	۱۶۸۲	۲۲۴۴۰	۱۷۸۳	۲۵۸۲۵	۶۰ - ۶۴ ساله
۲۹	۲۹	۱۴	۲۰۳۷	۱۰۳۲	۱۵۸۸۵	۱۰۸۵	۱۷۹۶۱	۶۵ - ۶۹ ساله
۵۰	۵۰	۱۲	۱۸۴۱	۱۳۱۴	۱۶۸۶۶	۱۲۷۶	۱۸۷۴۷	۷۰ - ۷۴ ساله
۱۵	۱۵	۵	۶۸۰	۵۱۴	۷۶۹۹	۵۳۴	۸۳۹۴	۷۵ - ۷۹ ساله
۲۸	۲۸	۷	۶۴۹	۶۴۸	۶۵۰۴	۶۸۳	۷۱۸۱	۸۰ ساله و بیشتر

۴ - بهره‌برداری‌های کشاورزی متعلق به اشخاص حقیقی برحسب وضع سواد و مدرک تحصیلی بهره‌بردار و شهرستان

پس‌سواد برحسب مدرک تحصیلی					بی سواد	شهرستان
فوق دیپلم و بالاتر	فوق دیپلم و بالاتر کشاورزی	راه‌نمایی و متوسطه	ابتدایی و غیررسمی	جمع		
۲۸۳۲	۱۲۲۶	۲۸۳۲۴	۸۹۱۷۲	۱۲۲۵۷۴	۱۲۱۸۲۵	آذربایجان شرقی
۲۱۸	۲۰	۲۱۸۲	۲۲۲۹	۶۶۶۹	۲۸۲۴	آذرشهر
۱۷۵	۸۲	۱۳۱۲	۳۵۰۱	۵۰۷۰	۳۱۸۴	اسکو
۱۰۱	۵۸	۱۴۰۹	۲۸۱۰	۶۲۷۸	۹۵۷۹	اهر
۶۸	۲۵	۷۸۲	۵۰۵۲	۵۹۲۸	۶۲۲۲	بستان‌آباد
۲۷۶	۶۷	۱۸۲۲	۲۶۵۳	۵۸۱۹	۲۵۶۴	بناب
۱۴۷	۵۳	۲۰۲۷	۷۲۲۲	۹۴۵۰	۷۸۹۱	تبریز
۱۶۶	۳۰	۸۸۲	۱۵۵۰	۲۶۲۹	۲۰۹۲	چلغا
۴۴	۹	۲۷۳	۲۹۴۳	۳۲۶۹	۳۸۱۲	چاراویماق
۷۴	۱۱۳	۱۵۹۰	۶۶۶۰	۸۲۳۸	۷۵۸۵	مراب
۴۱۲	۱۳۱	۲۲۵۲	۷۴۲۷	۱۰۲۲۶	۸۲۹۶	شبه‌ستر
۲۲۳	۲۱	۱۱۷۵	۲۵۰۰	۳۹۲۷	۳۷۰۶	عجب‌شیر
۲۵۵	۶۰	۱۵۶۷	۵۲۶۴	۷۱۴۶	۸۴۹۸	کلپور
۲۶۷	۷۱	۱۷۰۷	۴۹۴۴	۶۹۹۰	۸۲۸۸	مرغه
۴۶۶	۸۴	۲۷۸۵	۷۱۱۱	۱۰۴۴۴	۹۸۷۰	مرند
۴۲۷	۱۱۸	۲۵۹۹	۵۵۸۷	۸۷۲۰	۶۸۸۰	ملکان
۲۲۱	۱۰۰	۱۵۴۲	۷۲۳۸	۹۱۰۶	۱۲۶۴۳	میانه
۱۳۷	۵۳	۷۱۸	۲۴۰۰	۲۲۰۷	۵۲۲۰	ورزقان (ارسباران)
۱۰۳	۲۱	۱۰۰۶	۳۲۲۶	۲۴۵۶	۵۱۰۴	هریس
۵۰	۶۲	۶۰۹	۲۹۵۶	۳۶۷۶	۴۲۶۲	هشترود

۵ - بهره‌برداری‌های کشاورزی متعلق به اشخاص حقیقی برحسب وضع سواد و مدرک تحصیلی بهره‌بردار و وسعت اراضی

کشاورزی

باسواد برحسب مدرک تحصیلی					بی سواد	وسعت اراضی کشاورزی
فوق دیپلم و بالاتر غیر کشاورزی	فوق دیپلم و بالاتر کشاورزی	راهنمایی و متوسطه	لیتدایی و غیر رسمی	جمع		
۲۸۳۲	۱۲۲۶	۲۸۳۴۴	۸۹۱۷۷	۱۲۲۵۷۲	۱۲۱۸۴۵	جمع
۳۰۱	۱۳۸	۲۴۱۱	۱۰۰۰۶	۱۲۸۵۶	۱۲۷۱۴	بدون زمین
۱۷۹۴	۴۳۹	۱۰۴۰۷	۲۱۲۸۸	۳۳۲۲۹	۲۳۹۶۳	جمع کمتر از ۱ هکتار
۲۰۱	۵۲	۱۱۸۳	۲۳۵۵	۳۷۹۱	۲۶۹۷	کمتر از ۰/۱ هکتار
۲۲۸	۷۹	۱۸۹۲	۲۳۹۸	۵۶۹۷	۳۸۶۸	۰/۱ تا کمتر از ۰/۲ هکتار
۷۱۳	۱۵۰	۲۸۱۶	۷۴۱۰	۱۲۰۸۹	۸۰۲۴	۰/۲ تا کمتر از ۰/۵ هکتار
۵۵۲	۱۵۹	۲۵۱۶	۸۱۲۵	۱۲۳۵۲	۹۳۷۲	۰/۵ تا کمتر از ۱ هکتار
۱۱۰۳	۳۸۵	۹۱۴۰	۳۰۷۱۳	۴۱۳۴۰	۴۲۲۷۷	جمع ۱ تا کمتر از ۵ هکتار
۵۰۹	۱۸۱	۳۹۹۴	۱۱۶۰۱	۱۶۲۸۴	۱۲۳۴۳	۱ تا کمتر از ۲ هکتار
۳۰۷	۹۸	۲۴۲۱	۸۲۶۳	۱۱۰۸۸	۱۱۵۰۱	۲ تا کمتر از ۳ هکتار
۱۵۶	۵۶	۱۵۸۴	۶۰۴۰	۷۸۳۷	۸۹۵۶	۳ تا کمتر از ۴ هکتار
۱۳۱	۵۰	۱۱۴۱	۴۸۰۸	۶۱۳۰	۷۴۷۷	۴ تا کمتر از ۵ هکتار
۵۰۸	۲۰۷	۴۴۰۵	۲۱۷۷۷	۲۶۸۹۷	۳۵۳۱۷	جمع ۵ تا کمتر از ۲۰ هکتار
۲۳۸	۸۶	۱۹۶۸	۸۹۴۲	۱۱۲۳۶	۱۲۳۶۲	۵ تا کمتر از ۷/۵ هکتار
۱۰۸	۳۱	۸۱۰	۴۳۷۱	۵۲۱۹	۶۸۳۸	۷/۵ تا کمتر از ۱۰ هکتار
۱۱۲	۶۱	۱۱۱۹	۵۸۵۲	۷۱۴۵	۹۷۱۰	۱۰ تا کمتر از ۱۵ هکتار
۵۰	۲۹	۵۰۹	۳۷۱۱	۳۲۹۸	۴۴۰۷	۱۵ تا کمتر از ۲۰ هکتار
۱۰۰	۴۹	۸۱۰	۴۴۷۰	۵۲۲۹	۶۴۷۰	جمع ۲۰ تا کمتر از ۵۰ هکتار
۲۵	۱۸	۳۳۸	۱۸۱۸	۲۲۲۰	۲۸۳۸	۲۰ تا کمتر از ۲۵ هکتار
۲۶	۱۴	۲۱۲	۱۷۴۰	۲۱۰۲	۲۳۹۰	۲۵ تا کمتر از ۳۵ هکتار
۱۹	۱۷	۱۵۹	۹۱۲	۱۱۰۷	۱۲۴۲	۳۵ تا کمتر از ۵۰ هکتار
۲۶	۴	۱۷۱	۹۱۹	۱۱۲۴	۱۱۰۵	جمع ۵۰ هکتار و بیشتر
۱۳	۷	۱۲۸	۷۵۲	۹۰۱	۹۱۱	۵۰ تا کمتر از ۱۰۰ هکتار
۷	۰	۳۶	۱۳۶	۱۷۹	۱۷۱	۱۰۰ تا کمتر از ۲۰۰ هکتار
۵	۲	۶	۲۸	۲۱	۲۳	۲۰۰ تا کمتر از ۵۰۰ هکتار
۱	۰	۱	۱	۳	۱	۵۰۰ تا کمتر از ۱۰۰۰ هکتار
۰	۰	۰	۱	۱	۰	۱۰۰۰ تا کمتر از ۲۰۰۰ هکتار
۰	۰	۰	۰	۰	۰	۲۰۰۰ هکتار و بیشتر

۶- بهره‌برداری‌های کشاورزی متعلق به اشخاص حقیقی برحسب وضع سواد، مدرک تحصیلی و سن بهره‌بردار

پاسواد برحسب مدرک تحصیلی					بی سواد	سن بهره‌بردار
فوق دیپلم و بالاتر غیرکشاورزی	فوق دیپلم و بالاتر کشاورزی	دانشنامه‌ای و متوسطه	ابتدایی و غیررسمی	جمع		
۲۸۳۲	۱۳۳۶	۲۸۳۳۲	۸۹۱۷۲	۱۲۲۵۷۲	۱۲۱۸۴۵	جمع
.	.	۴۰	۳۴	۷۴	۸	کمتر از ۱۵ ساله
۸	۷	۵۰۰	۳۷۹	۸۹۴	۹۲	۱۵-۱۹ ساله
۱۱۱	۴۹	۲۰۴۹	۲۱۸۷	۴۳۹۶	۵۰۲	۲۰-۲۴ ساله
۲۸۳	۱۴۸	۴۷۷۷	۷۴۵۲	۱۲۸۶۱	۱۷۴۵	۲۵-۲۹ ساله
۶۳۰	۲۱۴	۵۴۵۲	۱۱۳۸۸	۱۷۶۸۴	۳۷۰۵	۳۰-۳۴ ساله
۶۰۶	۱۹۳	۴۷۲۵	۱۲۳۹۲	۱۷۹۱۸	۶۰۳۵	۳۵-۳۹ ساله
۶۴۷	۱۹۱	۴۰۴۰	۱۳۰۶۲	۱۷۸۹۱	۱۰۲۳۸	۴۰-۴۴ ساله
۵۳۱	۱۵۸	۲۶۷۸	۱۱۸۳۴	۱۵۱۹۱	۱۱۸۱۴	۴۵-۴۹ ساله
۲۴۴	۱۱۳	۱۷۲۰	۹۳۵۹	۱۱۵۴۵	۱۴۳۹۳	۵۰-۵۴ ساله
۱۷۷	۴۸	۸۷۲	۶۱۹۳	۷۲۹۲	۱۲۰۴۵	۵۵-۵۹ ساله
۱۴۲	۵۶	۷۱۶	۶۱۹۹	۷۱۱۳	۱۸۷۱۲	۶۰-۶۴ ساله
۸۷	۲۱	۳۶۳	۳۷۲۳	۲۲۰۳	۱۳۷۵۷	۶۵-۶۹ ساله
۳۹	۱۹	۳۴۱	۲۸۰۶	۳۱۰۵	۱۵۶۴۲	۷۰-۷۴ ساله
۲۱	۴	۱۰۰	۱۳۲۴	۱۴۴۸	۶۹۴۶	۷۵-۷۹ ساله
۱۵	۵	۷۲	۸۷۸	۹۷۰	۶۲۱۱	۸۰ ساله و بیشتر

۷ - بهره‌برداری‌های کشاورزی متعلق به اشخاص حقیقی برحسب جنس بهره‌بردار، بستگی با سرپرست خانوار و شهرستان

شهرستان	جمع		سرپرست		همسر		فرزند		سایر اعضا	
	مرد	زن	مرد	زن	مرد	زن	مرد	زن	مرد	زن
آذربایجان شرقی	۲۳۸۹۷۸	۵۴۴۱	۲۳۲۰۳۱	۲۵۷۰	۱۷۶	۷۸۷	۱۵۴۸	۴۴	۲۳۳	۴۰
آذرشهر	۱۰۴۴۰	۲۶۲	۱۰۱۱۱	۲۳۶	۱۱	۲۳	۱۰۹	۲	۱۰	۱
اسکو	۷۹۶۸	۲۸۵	۷۸۹۴	۲۶۲	۲	۲۰	۶۳	۲	۹	۲
لهر	۱۵۷۰۸	۲۴۹	۱۵۶۱۸	۱۷۷	۶	۶۷	۶۴	۲	۲۱	۲
پستان آباد	۱۲۰۲۷	۱۲۲	۱۱۹۶۳	۸۷	۸	۳۰	۴۵	۲	۲۱	۴
بناب	۱۰۱۴۲	۲۴۰	۱۰۰۳۶	۱۹۸	۳۰	۳۵	۵۹	۲	۱۸	۶
تبریز	۱۷۰۴۸	۲۹۲	۱۶۷۷۹	۲۵۰	۱۸	۲۵	۲۲۱	۳	۳۰	۵
جلفا	۴۴۰۲	۳۱۶	۴۳۸۴	۳۰۳	۱	۱۲	۱۸	۰	۱	۱
چاراویماق	۷۱۵۱	۴۰	۷۱۱۱	۲۵	۵	۵	۳۲	۰	۳	۰
سراب	۱۵۶۶۸	۱۵۵	۱۵۵۴۶	۸۶	۱۰	۶۹	۸۹	۰	۲۴	۰
شبستر	۱۷۹۰۹	۶۱۱	۱۷۸۱۱	۵۱۵	۳	۸۹	۹۳	۵	۲	۲
عجب شیر	۷۴۵۲	۱۹۱	۷۴۱۳	۱۸۳	۲	۷	۳۳	۰	۵	۱
کلبر	۱۵۲۸۶	۳۵۸	۱۵۲۳۰	۲۳۱	۱۲	۱۲۱	۴۳	۲	۱	۲
مراغه	۱۹۸۳۸	۴۴۰	۱۹۶۸۹	۳۶۷	۷	۶۰	۱۱۰	۷	۲۳	۶
مرند	۱۹۶۱۱	۷۰۵	۱۹۲۵۳	۶۳۸	۱۸	۵۴	۳۱۹	۱۰	۲۰	۲
ملکان	۱۵۲۷۸	۳۳۲	۱۵۱۸۸	۲۸۱	۱۴	۵۰	۷۲	۱	۲	۰
میانه	۲۱۳۲۰	۴۲۴	۲۱۲۰۲	۳۶۶	۱۷	۵۵	۹۶	۳	۴	۰
ورزقان (ارپارآن)	۹۵۲۷	۲۱۰	۹۲۹۷	۱۷۱	۵	۳۵	۲۲	۲	۳	۲
هریس	۹۴۲۸	۱۲۲	۹۳۷۱	۱۲۰	۵	۱۱	۴۴	۰	۸	۱
هشترود	۷۹۵۲	۸۶	۷۹۳۱	۷۵	۳	۱۱	۱۵	۰	۳	۰

فصل دوم

کاربری اراضی کشاورزی

۸ - بهره‌برداری‌های کشاورزی برحسب نوع فعالیت و شهرستان

شهرستان	زراعت	باغداری ^(۱)	تولید گلخانه‌ای	پرورش ماهیان	پرورش زنبورعسل	پرورش دام بزرگ	پرورش دام کوچک	پرورش کرم ابریشم
آذربایجان شرقی	۱۸۴۹۸۹	۱۳۹۱۴۵	۸۵	۱۳۱۲۰۰	۱۲۹۴۳	۹۸۵۳۳	۱۰۰۶۱۰	۵۲۷
آذرشهر	۷۶۲۰	۸۲۰۰	۶	۲۹۲۰	۲۷۷	۲۶۲۱	۲۹۵۲	-
اسکو	۵۴۴۴	۵۲۷۲	۸	۲۴۲۰	۲۳۲	۲۹۱۶	۳۱۵۰	-
اهر	۱۲۵۰۱	۷۲۹۶	۳	۱۰۰۳۳	۴۲۴	۸۰۴۱	۷۴۴۱	-
استان آباد	۱۰۷۲۴	۶۸۵۷	۶	۷۶۲۰	۱۱۹۰	۶۸۵۹	۶۹۱۳	-
بناب	۶۰۴۱	۵۸۱۵	۰	۴۰۲۷	۳۴	۲۹۹۵	۲۸۶۲	-
تبریز	۱۲۹۱۹	۹۲۷۷	۳۱	۷۴۱۴	۳۹۱	۲۷۱۱	۶۴۸۵	-
جلفا	۳۰۳۲	۳۳۱۳	۲	۲۲۰۷	۲۰۳	۱۸۳۹	۱۹۵۷	۲۵۷
چاراویماق	۶۴۰۱	۱۶۲۷	۰	۴۹۴۴	۷۰۴	۲۸۰۳	۴۵۱۴	-
براب	۱۳۵۵۰	۵۷۲۷	۳	۱۱۰۰۸	۵۹۶	۸۷۷۶	۶۷۴۰	-
شمیر	۱۳۲۵۷	۱۴۳۷۶	۱۰	۷۲۵۶	۹۷۶	۶۹۷۱	۶۰۹۹	-
عجب شیر	۵۰۸۴	۵۲۶۶	۱	۳۴۲۵	۳۲۴	۲۶۰۲	۳۷۲۵	-
کلپیر	۱۲۲۵۱	۷۲۴۰	۱	۱۲۲۸۷	۵۵۱	۸۰۲۰	۷۸۶۲	۴۵
مراغه	۹۹۷۳	۱۲۳۷۷	۲	۷۷۰۸	۷۰۸	۶۲۳۷	۵۱۵۲	-
مرند	۱۵۰۰۶	۱۱۲۵۷	۹	۸۴۴۹	۱۳۵۲	۸۸۶۱	۶۵۴۳	۲
ملکان	۱۰۱۶۰	۱۱۷۰۲	۲	۷۶۵۰	۹۷	۵۵۳۰	۵۲۲۳	۲
میانه	۱۷۰۴۱	۱۰۸۳۵	۲	۱۲۹۶۶	۲۲۶۰	۸۵۲۱	۸۶۲۸	-
ورزقان (ارسباران)	۸۳۸۵	۵۰۰۸	-	۵۸۱۸	۹۵۷	۵۴۷۰	۵۲۸۲	۱
هریس	۸۲۹۲	۴۳۶۱	-	۵۵۸۰	۴۲۶	۳۱۸۷	۵۹۹۵	-
مشهد	۶۹۶۳	۳۱۲۸	-	۵۲۷۹	۱۰۲۸	۲۴۵۳	۴۰۲۷	-

(۱) بهره‌برداری‌هایی که باغ ندارند ولی درختان پراکنده دارند در اینجا، به عنوان بهره‌برداری دارای فعالیت باغداری به حساب آمده‌اند.

(بهره‌برداری - هکتار)

۹ - تعداد و مساحت بهره‌برداری‌های با زمین برحسب شهرستان

باغ و قلمستان		اراضی زراعی		کل		شهرستان
مساحت	تعداد	مساحت	تعداد	مساحت	تعداد	
۷۶۱۲۷	۱۰۵۵۶۳	۱۳۴۴۵۸۶	۱۷۹۸۳۲	۱۴۱۲۷۱۳	۲۱۸۲۴۲	آذربایجان شرقی
۲۵۶۶	۵۸۸۰	۱۲۹۹۷	۷۲۹۲	۱۵۲۸۴	۹۷۴۴	آذرشهر
۲۱۸۲	۴۶۲۸	۲۰۷۱۵	۵۳۱۷	۲۲۸۹۷	۷۷۰۲	اسکو
۵۹۹۳	۵۵۲۶	۹۲۸۹۲	۱۳۳۷۱	۱۰۰۸۸۷	۱۳۳۷۱	اهر
۱۱۶۴	۱۹۴۱	۹۲۲۰	۱۰۶۹۲	۹۲۴۵۳	۱۰۹۴۱	استان آباد
۲۹۷۶	۵۷۷۲	۱۴۰۶۲	۶۰۰۸	۱۷۰۴۰	۹۱۰۷	بناب
۳۰۴۱	۵۸۵۲	۵۶۷۳۸	۱۲۶۵۳	۵۹۷۸۰	۱۵۴۳۰	تبریز
۳۲۵۶	۲۰۶۲	۷۳۲۲	۲۶۸۸	۹۸۹۱	۴۱۸۵	جلفا
۱۲۷۸	۱۰۹۸	۱۴۵۷۰۶	۶۴۰۱	۱۴۶۹۸۲	۶۴۶۶	چاراویماق
۱۲۵۲	۱۸۷۹	۹۲۵۳۲	۱۳۵۳۰	۹۴۷۸۵	۱۳۷۲۸	سراب
۸۳۲۸	۱۲۸۹۶	۳۱۹۰۲	۱۱۹۹۴	۴۰۲۴۰	۱۷۵۱۵	شیراز
۳۳۳۴	۵۳۳۴	۱۱۹۰۳	۴۹۱۵	۱۵۲۳۷	۷۰۳۸	عجب‌شیر
۱۴۳۷	۲۳۹۲	۶۶۱۵۶	۱۲۱۹۱	۶۷۵۹۳	۱۳۴۱۹	کلبر
۱۱۸۶۱	۱۲۳۲۲	۷۶۸۳۰	۹۰۵۹	۸۸۶۹۱	۱۲۴۱۱	مراغه
۷۰۹۳	۱۰۰۹۷	۴۸۸۶۸	۱۴۲۹۹	۵۵۹۶۱	۱۸۰۹۱	مرند
۷۳۱۸	۱۱۲۹۱	۴۱۷۶۲	۱۰۱۲۳	۴۹۰۸۰	۱۴۴۷۹	ملکان
۹۱۹۴	۸۱۷۳	۱۸۶۰۰۲	۱۶۷۰۸	۱۹۵۱۹۶	۱۸۵۳۸	میانه
۱۶۵۴	۲۴۲۸	۵۸۲۵۹	۸۲۴۸	۶۰۱۱۳	۸۷۲۱	ورزقان (ارسباران)
۸۶۰	۱۷۵۸	۷۱۷۶۲	۸۲۸۶	۷۲۶۲۳	۸۴۵۸	خرمس
۲۱۲۸	۲۲۴۲	۱۱۱۶۵۰	۶۹۵۴	۱۱۳۷۷۸	۷۰۸۱	هشترود

۱۰ - تعداد و مساحت بهره‌برداری‌های با زمین برحسب وسعت اراضی کشاورزی (بهره‌برداری - هکتار)

باغ و قلمستان		اراضی زراعی		کل		وسعت اراضی کشاورزی
مساحت	تعداد	مساحت	تعداد	مساحت	تعداد	
۷۶۱۲۷	۱۰۵۵۴	۱۲۴۲۵۸۶	۱۷۹۸۳۲	۱۳۱۹۷۱۳	۲۱۸۲۴۴	جمع
۱۱۳۴۲	۴۰۰۲۷	۱۱۵۳۰	۲۶۴۴۹	۲۴۸۷۲	۵۸۰۷۹	جمع کمتر از ۱ هکتار
۲۰۲	۵۵۱۵	۶۲	۱۲۰۶	۲۶۴	۶۵۶۹	کمتر از ۰/۱ هکتار
۱۰۸۷	۷۷۷۱	۲۹۷	۲۲۰۶	۱۲۸۲	۹۶۰۱	۰/۱ تا کمتر از ۰/۲ هکتار
۲۹۹۹	۱۴۰۱۰	۲۵۳۸	۸۴۶۸	۶۴۸۷	۲۰۱۶۲	۰/۲ تا کمتر از ۰/۱۵ هکتار
۶۰۰۴	۱۲۷۲۰	۸۶۳۲	۱۴۵۶۹	۱۴۶۲۷	۲۱۷۴۷	۰/۱۵ تا کمتر از ۱ هکتار
۲۷۹۶۲	۳۷۸۲۵	۱۷۵۶۳۶	۷۷۲۵۷	۲۰۳۵۹۷	۸۳۷۰۷	جمع ۱ تا کمتر از ۵ هکتار
۱۰۰۹۶	۱۵۶۴۲	۲۰۱۹۰	۲۶۰۷۶	۴۰۲۸۶	۲۰۶۲۵	۱ تا کمتر از ۲ هکتار
۷۵۱۹	۹۸۹۹	۲۲۶۴۲	۲۱۲۸۶	۵۱۱۸۱	۲۲۶۰۹	۲ تا کمتر از ۳ هکتار
۵۸۰۵	۷۰۲۲	۲۸۷۷۴	۱۶۳۵۴	۵۴۵۷۹	۱۶۸۱۰	۳ تا کمتر از ۴ هکتار
۴۵۲۲	۵۲۵۱	۵۲۰۱۰	۱۳۴۴۲	۵۷۵۵۱	۱۳۶۱۳	۴ تا کمتر از ۵ هکتار
۲۶۶۸۰	۲۲۹۰۶	۵۲۹۵۵۱	۶۱۹۵۹	۵۲۶۰۲۸	۶۲۲۶۶	جمع ۵ تا کمتر از ۲۰ هکتار
۹۲۳۳	۹۵۲۱	۱۴۲۰۴۲	۲۵۴۲۹	۱۵۱۲۷۶	۲۵۶۱۷	۵ تا کمتر از ۷/۱۵ هکتار
۵۵۰۵	۴۷۴۳	۹۶۰۹۸	۱۲۰۱۷	۱۰۱۶۰۳	۱۲۰۶۶	۷/۱۵ تا کمتر از ۱۰ هکتار
۷۶۱۴	۵۸۲۶	۱۸۷۶۶۵	۱۶۸۱۶	۱۹۵۲۷۸	۱۶۸۶۹	۱۰ تا کمتر از ۱۵ هکتار
۴۱۲۸	۲۷۹۶	۱۲۳۷۵۲	۷۶۹۷	۱۲۷۸۸۰	۷۷۱۵	۱۵ تا کمتر از ۲۰ هکتار
۷۶۱۵	۴۰۴۱	۳۲۶۲۵۵	۱۱۹۰۷	۳۳۲۸۷۰	۱۱۹۲۹	جمع ۲۰ تا کمتر از ۵۰ هکتار
۲۹۱۱	۱۷۳۶	۱۰۵۵۵۷	۵۰۵۰	۱۰۸۴۶۸	۵۰۶۷	۲۰ تا کمتر از ۲۵ هکتار
۲۶۹۳	۱۴۷۹	۱۲۷۴۳۱	۴۵۰۱	۱۳۰۱۲۴	۴۵۰۴	۲۵ تا کمتر از ۳۵ هکتار
۲۰۱۱	۸۲۶	۹۳۲۶۷	۲۳۵۶	۹۵۲۷۸	۲۳۵۸	۳۵ تا کمتر از ۵۰ هکتار
۲۷۲۸	۷۵۴	۱۸۰۶۰۷	۳۲۶۱	۱۸۳۳۲۵	۲۲۶۳	جمع ۵۰ هکتار و بیشتر
۱۷۶۰	۶۰۸	۱۱۳۳۵۵	۱۸۲۲	۱۱۶۱۰۵	۱۸۲۴	۵۰ تا کمتر از ۱۰۰ هکتار
۳۸۲	۱۱۷	۴۴۷۸۷	۲۶۲	۴۵۱۶۹	۲۶۲	۱۰۰ تا کمتر از ۲۰۰ هکتار
۲۷۲	۲۶	۱۷۰۲۵	۶۸	۱۷۲۰۷	۶۹	۲۰۰ تا کمتر از ۵۰۰ هکتار
۴۱۴	۳	۲۲۲۸	۶	۲۵۴۲	۶	۵۰۰ تا کمتر از ۱۰۰۰ هکتار
.	.	۱۲۱۲	۱	۱۲۱۲	۱	۱۰۰۰ تا کمتر از ۲۰۰۰ هکتار
.	۲۰۰۰ هکتار و بیشتر

(بهره‌بردار - هکتار)

۱۱ - تعداد و مساحت بهره‌برداري‌های با زمین برحسب سن بهره‌بردار

باغ و قلستان		اراضي زراعي		کل		سن بهره‌بردار
مساحت	تعداد	مساحت	تعداد	مساحت	تعداد	
۷۴۸۱۶	۱۰۵۲۵۶	۱۲۲۸۱۷۱	۱۷۹۶۵۴	۱۲۱۲۹۸۷	۲۱۷۸۵۰	جمع
۱۵	۲۵	۲۱۸	۴۹	۲۳۳	۶۰	کمتر از ۱۵ ساله
۹۶۶	۳۰۲	۲۹۰۱	۷۰۴	۴۰۶۷	۸۰۲	۱۵ - ۱۹ ساله
۹۹۸	۱۵۱۷	۳۰۰۳۳	۲۴۴۲	۲۱۰۲۱	۲۹۵۶	۲۰ - ۲۴ ساله
۲۴۸۰	۴۱۴۵	۵۶۱۰۱	۱۰۰۰۷	۵۸۵۸۰	۱۱۴۹۰	۲۵ - ۲۹ ساله
۴۰۰۰	۶۷۱۵	۸۴۵۵۵	۱۴۶۶۹	۸۸۵۵۵	۱۷۳۸۰	۳۰ - ۳۴ ساله
۵۲۶۱	۸۸۲۰	۹۹۶۱۳	۱۶۷۵۶	۱۰۴۸۷۴	۲۰۲۰۶	۳۵ - ۳۹ ساله
۷۶۰۹	۱۱۷۵۳	۱۲۸۰۹۵	۲۰۰۶۵	۱۲۵۷۰۴	۲۲۷۸۶	۴۰ - ۴۴ ساله
۸۲۸۲	۱۲۰۲۰	۱۳۵۳۹۱	۱۹۹۱۸	۱۲۳۶۷۳	۲۴۳۷۳	۴۵ - ۴۹ ساله
۹۱۶۳	۱۲۱۴۳	۱۴۴۰۹۴	۱۹۷۲۶	۱۵۵۲۵۷	۲۲۹۱۶	۵۰ - ۵۴ ساله
۷۲۵۹	۹۳۹۰	۱۱۴۴۸۶	۱۴۹۸۵	۱۲۱۷۴۵	۱۸۰۳۶	۵۵ - ۵۹ ساله
۹۵۷۱	۱۲۳۵۷	۱۵۲۲۳۵	۲۰۰۰۵	۱۴۴۰۰۵	۲۴۰۴۲	۶۰ - ۶۴ ساله
۶۸۷۶	۸۸۳۲	۱۰۷۶۹۲	۱۳۹۲۲	۱۱۲۵۶۸	۱۶۸۷۵	۶۵ - ۶۹ ساله
۷۰۹۲	۹۲۷۵	۱۰۷۲۴۱	۱۴۱۵۰	۱۱۴۴۳۳	۱۷۳۷۱	۷۰ - ۷۴ ساله
۳۴۲۹	۲۳۶۵	۴۴۰۴۸	۶۲۰۹	۳۷۲۷۶	۷۸۶۰	۷۵ - ۷۹ ساله
۲۸۱۷	۳۵۸۵	۳۶۲۶۸	۵۰۳۷	۳۹۰۸۴	۴۴۹۸	۸۰ ساله و بیشتر

۱۲ - تعداد و مساحت بهره‌برداری‌های با زمین آبی برحسب شهرستان (بهره‌برداری - هکتار)

شهرستان	کل		اراضی زراعی آبی		باغ و قلمستان آبی	
	تعداد	مساحت	تعداد	مساحت	تعداد	مساحت
آذربایجان شرقی	۱۷۹۶۳۱	۳۷۸۸۲۵	۱۲۲۸۲۲	۳۰۳۲۱۲	۱۰۵۲۸۱	۷۵۶۱۳
آذرشهر	۹۲۰۹	۹۴۱۵	۶۲۳۴	۶۸۵۸	۵۸۷۲	۲۵۵۷
اسکو	۷۳۱۳	۱۴۴۴۵	۴۴۲۰	۱۲۳۲۴	۴۵۸۶	۲۱۲۱
اهر	۷۸۱۷	۲۰۵۸۹	۳۷۴۰	۱۴۶۱۰	۵۵۱۶	۵۹۷۹
بستان آباد	۸۳۶۲	۲۲۰۷۸	۷۹۶۶	۲۰۹۳۳	۱۹۱۰	۱۱۴۵
بناب	۸۹۱۹	۱۲۳۹۸	۵۶۹۲	۹۲۳۳	۵۷۶۹	۲۹۶۵
تبریز	۱۴۴۱۰	۳۷۶۸۱	۱۰۸۸۲	۳۲۷۰۰	۵۸۲۰	۲۹۸۱
جلفا	۳۹۶۴	۶۲۹۳	۲۱۹۸	۳۸۳۶	۳۰۶۱	۲۴۵۶
چارلویماق	۲۷۹۱	۹۴۵۹	۲۳۱۱	۸۱۸۳	۱۰۹۵	۱۲۷۶
سراب	۱۲۱۷۱	۴۳۳۲۷	۱۱۹۳۱	۴۲۰۸۷	۱۸۷۶	۱۳۵۰
شستر	۱۷۰۲۸	۲۱۸۲۶	۱۰۸۶۷	۲۳۵۴۲	۱۲۸۲۸	۸۲۹۴
عجب شهر	۶۷۷۹	۸۰۴۸	۳۸۴۸	۴۷۲۹	۵۳۱۷	۳۳۱۹
کلپیر	۷۵۱۲	۱۰۷۴۸	۵۵۱۸	۹۳۰۷	۳۳۷۵	۱۴۳۱
مرافه	۱۳۱۱۶	۱۷۵۵۳	۲۴۴۷	۵۸۵۷	۱۲۳۰۵	۱۱۶۹۶
مرند	۱۶۶۵۲	۳۴۳۲۱	۱۲۲۳۸	۲۷۲۹۶	۱۰۰۷۹	۷۰۲۶
ملکان	۱۳۲۲۳	۱۸۲۷۸	۷۴۰۵	۱۰۹۶۰	۱۱۲۸۹	۷۳۱۷
میانه	۱۳۷۰۴	۳۹۷۷۱	۹۳۰۵	۳۰۶۰۲	۸۱۵۴	۹۱۶۸
ورزقان (ارسباران)	۵۵۹۲	۱۰۰۱۹	۴۶۳۷	۸۳۶۵	۲۴۲۸	۱۶۵۴
هریس	۶۱۳۱	۲۱۰۶۹	۵۷۸۷	۲۰۲۱۳	۱۷۲۳	۸۵۵
هشتروند	۲۸۱۶	۱۱۴۹۷	۴۲۰۴	۹۳۷۴	۲۲۳۹	۲۱۲۳

(بهره‌برداری - هکتار)

۱۳ - تعداد و مساحت بهره‌برداری‌های با زمین دیم برحسب شهرستان

شهرستان	کل		اراضی زراعی دیم		باغ و قلمستان دیم	
	تعداد	مساحت	تعداد	مساحت	تعداد	مساحت
آذربایجان شرقی	۱۱۵۵۳۲	۹۴۰۸۸۸	۱۱۵۳۵۱	۹۴۰۳۷۴	۶۹۹	۵۱۴
آذرشهر	۲۳۸۱	۶۰۶۸	۲۳۷۶	۶۰۵۹	۲۴	۱۰
اسکو	۲۵۱۰	۸۴۵۲	۲۴۸۹	۸۳۹۱	۱۰۲	۶۱
اهر	۱۱۳۶۸	۸۰۲۹۸	۱۱۳۶۸	۸۰۲۸۴	۱۱	۱۴
بستان آباد	۹۵۴۵	۷۱۳۷۶	۹۵۴۲	۷۱۳۵۸	۳	۱۸
بناب	۸۹۷	۴۶۴۲	۸۹۷	۴۶۴۱	۰	۱۱
تبریز	۲۷۷۰	۲۲۰۹۹	۲۷۲۷	۲۲۰۳۸	۴۳	۶۱
جلقا	۹۱۲	۳۵۹۸	۹۱۲	۳۵۹۸	۰	۰
چاراویماق	۶۳۱۲	۱۳۷۵۲۲	۶۳۱۲	۱۳۷۵۲۲	۰	۲
سراب	۵۸۸۷	۵۱۴۳۸	۵۸۸۵	۵۱۴۴۴	۲	۲
شیر	۳۳۵۹	۸۲۰۴	۳۳۵۵	۸۳۵۹	۴	۲۵
عجب شیر	۲۱۱۶	۷۱۸۹	۲۱۰۶	۷۱۷۲	۱۰	۱۵
کلپهر	۱۰۰۰۸	۵۶۸۵۵	۱۰۰۰۲	۵۶۸۴۹	۶	۶
مرغه	۸۳۳۹	۷۱۱۳۸	۸۳۰۰	۷۰۹۷۳	۳۹	۱۶۶
مرند	۵۲۱۹	۲۱۶۳۹	۵۱۷۸	۲۱۵۷۲	۴۱	۶۷
ملکان	۵۵۸۷	۳۰۸۰۳	۵۵۸۷	۳۰۸۰۳	۰	۱
میانه	۱۳۳۶۵	۱۵۵۲۴۶	۱۳۳۵۹	۱۵۵۳۹۹	۶	۲۶
ورزقان (الوسباران)	۷۹۷۰	۵۰۰۹۴	۷۹۷۰	۵۰۰۹۴	۰	۰
هریس	۷۵۲۵	۵۱۵۵۴	۷۵۲۴	۵۱۵۳۹	۱	۵
هشترود	۶۶۹۳	۱۰۲۳۸۱	۶۶۹۳	۱۰۲۳۷۷	۴	۵

۱۴ - تعداد و مساحت بهره‌برداری‌های دارای اراضی زراعی برحسب شهرستان (بهره‌برداری - هکتار)

آبش		زیرکشت		کل		شهرستان
مساحت	تعداد	مساحت	تعداد	مساحت	تعداد	
۴۴۵۶۴	۹۹۶۰۰	۷۱۷۹۳۲	۱۶۸۵۸۱	۱۲۴۲۵۸۶	۱۷۹۸۳۲	آذربایجان شرقی
۴۹۷۰	۲۲۳۶	۷۹۲۷	۶۳۴۳	۱۲۹۱۷	۷۲۹۴	آذرشهر
۵۳۱۰	۲۲۰۱	۱۵۴۰۵	۴۹۲۶	۲۰۷۱۵	۵۳۱۷	اسکو
۳۳۸۴۹	۷۶۷۵	۶۲۰۴۶	۱۲۲۰۹	۹۴۸۹۴	۱۲۳۷۱	اهر
۳۹۷۸۰	۷۸۴۴	۵۲۵۱۰	۱۰۰۶۲	۹۲۲۹۰	۱۰۶۹۲	استان آباد
۲۳۶۰	۷۶۵	۱۱۷۰۴	۵۸۹۹	۱۴۰۶۴	۶۰۰۸	بناب
۲۱۶۹۱	۶۱۵۴	۳۵۰۴۸	۱۱۶۳۷	۵۶۷۲۸	۱۲۴۵۳	تبریز
۴۹۲۳	۱۳۹۲	۳۵۰۱	۲۱۶۹	۷۴۳۴	۲۶۸۸	جلفا
۲۸۱۰۵	۳۹۴۷	۹۶۸۰۰	۶۲۶۲	۱۴۵۷۰۶	۶۲۰۱	چاراویمحاق
۲۸۲۱۴	۵۶۱۰	۶۵۳۱۹	۱۳۳۹۲	۹۳۵۳۲	۱۳۵۳۰	سراب
۱۲۲۷۸	۷۴۳۲	۱۷۶۲۴	۱۰۳۶۶	۳۱۹۰۲	۱۱۹۹۴	شمستر
۳۴۷۰	۱۴۵۶	۸۴۳۲	۳۵۲۹	۱۱۹۰۳	۴۹۱۵	عجب‌شیر
۲۳۱۱۲	۷۰۲۷	۲۳۰۲۴	۱۱۹۱۳	۶۶۱۵۶	۱۲۱۹۱	کلبر
۳۰۹۶۴	۶۴۹۰	۴۵۸۶۵	۷۶۶۴	۷۶۸۳۰	۹۰۵۹	مراغه
۱۳۵۶۳	۵۳۳۹	۲۵۳۰۵	۱۳۲۶۲	۳۸۸۶۸	۱۴۲۹۹	مرند
۱۷۰۶۲	۵۳۳۱	۲۴۶۹۹	۸۷۹۷	۴۱۷۶۲	۱۰۱۲۳	ملکان
۷۶۵۲۱	۱۲۱۴۳	۱۰۹۴۸۱	۱۵۹۰۹	۱۸۶۰۰۲	۱۶۷۰۸	میانه
۱۶۸۰۹	۵۸۵۶	۴۱۶۵۰	۸۲۳۵	۵۸۱۵۹	۸۳۴۸	ورزقان (ارسباران)
۳۰۹۸۴	۶۴۱۴	۴۰۷۷۹	۸۰۶۹	۷۱۷۶۲	۸۲۸۶	هریس
۲۰۸۷۷	۳۲۶۸	۸۰۷۷۲	۶۹۲۵	۱۱۱۴۵۰	۶۹۵۴	هشتروند

(بهره‌برداری - هکتار)

۱۵ - تعداد و مساحت بهره‌برداری‌های دارای اراضی زراعی برحسب وسعت اراضی کشاورزی

آیش		زیرکشت		کل		وسعت اراضی کشاورزی
مساحت	تعداد	مساحت	تعداد	مساحت	تعداد	
۲۴۵۶۵۴	۹۹۶۰۰	۷۹۷۹۳۲	۱۶۸۵۸۱	۱۲۴۴۵۸۶	۱۷۹۸۳۲	جمع
۱۸۵۱	۵۸۷۱	۹۶۷۹	۲۳۱۳۳	۱۱۵۳۰	۲۶۴۴۹	جمع کمتر از ۱ هکتار
۱۲	۲۷۱	۲۸	۹۸۰	۶۲	۱۲۰۶	کمتر از ۱/۱ هکتار
۶۰	۵۲۱	۲۳۷	۱۸۱۸	۲۹۷	۲۲۰۶	۱ تا کمتر از ۱/۲ هکتار
۳۹۳	۱۷۴۸	۲۱۴۵	۷۳۷۴	۲۵۲۸	۸۴۶۸	۱/۲ تا کمتر از ۱/۵ هکتار
۱۲۸۵	۳۳۴۱	۷۴۴۹	۱۲۹۶۰	۸۶۳۳	۱۴۵۶۹	۱/۵ تا کمتر از ۱ هکتار
۴۵۵۷۴	۳۴۴۱۱	۱۳۰۰۶۲	۷۱۲۰۹	۱۷۵۶۴۶	۷۷۲۵۷	جمع ۱ تا کمتر از ۵ هکتار
۵۸۹۲	۸۰۶۲	۲۳۲۹۷	۲۳۴۵۶	۲۰۱۹۰	۲۶۰۷۶	۱ تا کمتر از ۲ هکتار
۱۰۵۸۱	۹۳۱۴	۳۲۰۸۲	۱۹۶۷۱	۲۳۶۶۲	۲۱۳۸۴	۲ تا کمتر از ۳ هکتار
۱۳۰۱۶	۸۶۴۲	۳۵۷۵۹	۱۵۲۸۲	۲۸۷۷۲	۱۶۳۵۴	۳ تا کمتر از ۴ هکتار
۱۶۰۸۵	۸۲۹۲	۲۶۹۲۲	۱۲۸۰۰	۵۳۰۱۰	۱۳۴۴۳	۴ تا کمتر از ۵ هکتار
۱۹۴۹۴۲	۴۷۰۱۰	۳۵۶۶۱۶	۶۰۲۴۲	۵۴۹۵۵۸	۶۱۹۵۹	جمع ۵ تا کمتر از ۲۰ هکتار
۴۶۲۰۲	۱۷۸۰۱	۹۵۷۲۹	۲۴۴۷۲	۱۲۲۰۲۳	۲۵۴۲۹	۵ تا کمتر از ۷/۵ هکتار
۲۳۲۸۲	۹۱۵۲	۶۳۶۱۶	۱۱۷۳۷	۹۶۰۹۸	۱۲۰۱۷	۷/۵ تا کمتر از ۱۰ هکتار
۶۸۵۵۴	۱۳۶۹۸	۱۱۹۱۱۱	۱۶۴۷۷	۱۸۷۶۶۵	۱۶۸۱۶	۱۰ تا کمتر از ۱۵ هکتار
۴۵۶۰۲	۶۳۶۰	۷۸۱۵۰	۷۵۵۷	۱۲۳۷۵۲	۷۶۹۷	۱۵ تا کمتر از ۲۰ هکتار
۱۲۸۴۰۹	۱۰۳۰۶	۱۴۷۸۴۵	۱۱۷۶۴	۳۲۶۴۵۵	۱۱۹۰۷	جمع ۲۰ تا کمتر از ۵۰ هکتار
۴۰۳۹۰	۴۳۱۳	۶۵۱۶۷	۴۹۸۷	۱۰۵۵۵۷	۵۰۵۰	۲۰ تا کمتر از ۲۵ هکتار
۵۰۶۸۵	۳۹۰۵	۷۶۷۴۷	۴۴۵۳	۱۲۷۴۳۱	۴۵۰۱	۲۵ تا کمتر از ۳۵ هکتار
۳۷۳۲۵	۲۰۸۸	۵۵۹۲۲	۲۳۲۳	۹۲۲۶۷	۲۴۵۶	۳۵ تا کمتر از ۵۰ هکتار
۷۶۸۷۷	۴۰۰۲	۱۰۳۷۳۰	۲۲۳۳	۱۸۰۶۰۷	۲۴۶۱	جمع ۵۰ هکتار و بیشتر
۴۶۸۲۲	۱۶۰۵	۶۷۵۲۳	۱۸۰۴	۱۱۲۳۴۵	۱۸۲۳	۵۰ تا کمتر از ۱۰۰ هکتار
۱۹۲۲۵	۳۲۵	۲۵۵۶۲	۲۵۶	۴۴۷۸۷	۳۴۲	۱۰۰ تا کمتر از ۲۰۰ هکتار
۸۷۸۶	۶۲	۸۲۴۹	۶۵	۱۷۰۳۵	۶۸	۲۰۰ تا کمتر از ۵۰۰ هکتار
۱۶۶۸	۶	۱۵۸۱	۶	۲۲۲۸	۶	۵۰۰ تا کمتر از ۱۰۰۰ هکتار
۳۹۶	۱	۸۱۶	۱	۱۲۱۲	۱	۱۰۰۰ تا کمتر از ۲۰۰۰ هکتار
.	۲۰۰۰ هکتار و بیشتر

۱۶- تعداد و مساحت بهره‌برداری‌های دارای اراضی زراعی برحسب وسعت اراضی زراعی (بهره‌برداری - هکتار)

ایش		زیرکشت		کل		وسعت اراضی زراعی
مساحت	تعداد	مساحت	تعداد	مساحت	تعداد	
۲۳۵۶۵۲	۹۹۶۰۰	۷۹۷۹۳۷	۱۶۸۵۸۱	۱۲۳۳۵۸۶	۱۷۹۸۳۲	جمع
۲۶۴۰	۷۴۸۸	۱۲۰۷۶	۲۷۲۷۰	۱۲۷۱۶	۳۱۴۵۱	جمع کمتر از ۱ هکتار
۲۲	۲۲۱	۷۷	۱۵۳۲	۹۹	۱۸۹۶	کمتر از ۱/۱ هکتار
۹۹	۷۶۶	۳۷۳	۲۶۲۵	۳۷۱	۲۲۲۲	۱/۱ تا کمتر از ۱/۲ هکتار
۶۰۷	۲۳۰۲	۲۹۱۰	۹۱۰۹	۲۵۱۷	۱۰۵۵۵	۱/۲ تا کمتر از ۱/۵ هکتار
۱۹۱۲	۲۹۹۸	۸۷۱۷	۱۴۰۰۲	۱۰۶۲۸	۱۵۷۷۶	۱/۵ تا کمتر از ۱ هکتار
۲۸۸۵۱	۳۴۷۲۵	۱۳۴۸۹۳	۶۹۷۸۷	۱۸۳۷۴۳	۷۵۳۷۵	جمع ۱ تا کمتر از ۵ هکتار
۶۷۹۲	۸۳۹۰	۲۶۳۱۴	۲۳۲۸۱	۳۳۱۰۸	۲۵۷۱۲	۱ تا کمتر از ۲ هکتار
۱۱۵۷۸	۹۴۲۴	۳۴۲۸۷	۱۹۱۲۷	۴۵۸۶۵	۲۰۷۲۰	۲ تا کمتر از ۳ هکتار
۱۳۷۷۷	۸۶۲۰	۲۶۷۳۵	۱۴۹۰۶	۵۰۵۱۲	۱۵۸۲۹	۳ تا کمتر از ۴ هکتار
۱۶۷۰۲	۸۲۹۱	۲۷۵۵۶	۱۲۴۷۲	۵۲۲۵۸	۱۳۰۱۲	۴ تا کمتر از ۵ هکتار
۱۲۱۱۸۶	۴۵۳۶۵	۳۵۳۳۱۴	۵۷۸۹۷	۵۴۳۳۹۸	۵۹۳۲۴	جمع ۵ تا کمتر از ۲۰ هکتار
۲۷۲۹۱	۱۷۴۹۳	۹۶۶۹۹	۳۲۸۰۰	۱۴۳۹۹۰	۲۴۶۱۱	۵ تا کمتر از ۷/۵ هکتار
۳۱۱۲۹	۸۴۸۵	۶۱۷۱۳	۱۰۸۹۵	۹۲۸۴۲	۱۱۰۸۶	۷/۵ تا کمتر از ۱۰ هکتار
۶۷۸۷۶	۱۳۲۵۱	۱۱۷۸۷۱	۱۵۹۰۹	۱۸۵۷۴۷	۱۶۲۰۲	۱۰ تا کمتر از ۱۵ هکتار
۴۴۸۸۸	۶۱۴۶	۷۷۰۲۱	۷۲۹۳	۱۲۱۹۱۹	۷۴۱۴	۱۵ تا کمتر از ۲۰ هکتار
۱۲۶۷۲۶	۱۰۰۳۳	۱۹۵۱۳۵	۱۱۴۳۴	۳۲۱۸۶۰	۱۱۵۷۳	جمع ۲۰ تا کمتر از ۵۰ هکتار
۴۰۵۱۲	۲۲۵۴	۶۲۹۷۹	۴۸۹۹	۱۰۵۴۹۲	۴۹۶۲	۲۰ تا کمتر از ۲۵ هکتار
۵۰۲۹۹	۳۷۹۶	۷۵۷۵۵	۲۳۲۴	۱۲۶۰۵۲	۴۳۷۱	۲۵ تا کمتر از ۳۵ هکتار
۳۵۹۱۴	۱۹۸۳	۵۴۴۰۱	۲۲۱۰	۹۰۳۱۵	۲۲۴۰	۳۵ تا کمتر از ۵۰ هکتار
۷۶۲۵۳	۱۴۶۹	۱۰۲۵۱۵	۲۱۹۳	۱۷۸۷۶۸	۲۲۱۹	جمع ۵۰ هکتار و بیشتر
۲۶۵۱۱	۱۵۷۹	۶۶۷۲۴	۱۷۷۲	۱۱۳۲۳۴	۱۷۸۹	۵۰ تا کمتر از ۱۰۰ هکتار
۱۹۰۲۶	۳۱۹	۲۵۲۳۰	۲۲۹	۴۴۲۵۵	۳۵۶	۱۰۰ تا کمتر از ۲۰۰ هکتار
۸۸۲۸	۶۴	۸۲۱۵	۶۵	۱۷۰۲۳	۶۸	۲۰۰ تا کمتر از ۵۰۰ هکتار
۱۴۹۳	۵	۱۵۳۱	۵	۳۰۲۳	۵	۵۰۰ تا کمتر از ۱۰۰۰ هکتار
۲۹۶	۱	۸۱۶	۱	۱۲۱۲	۱	۱۰۰۰ تا کمتر از ۲۰۰۰ هکتار
.	۲۰۰۰ هکتار و بیشتر

۱۵ - تعداد و مساحت بهره‌برداری‌های دارای اراضی زراعی برحسب وسعت اراضی کشاورزی (بهره‌برداری - هکتار)

ایش		زیرکشت		کل		وسعت اراضی کشاورزی
مساحت	تعداد	مساحت	تعداد	مساحت	تعداد	
۴۴۵۵۴	۹۹۶۰۰	۷۹۷۹۳۲	۱۶۸۵۸۱	۱۲۴۳۵۸۶	۱۷۹۸۳۲	جمع
۱۸۵۱	۵۸۷۱	۹۶۷۹	۲۳۱۳۳	۱۱۵۳۰	۲۶۴۴۹	جمع کمتر از ۱ هکتار
۱۴	۲۷۱	۴۸	۹۸۰	۶۲	۱۲۰۶	کمتر از ۰/۱ هکتار
۶۰	۵۲۱	۲۳۷	۱۸۱۸	۲۹۷	۲۲۰۶	۰/۱ تا کمتر از ۰/۲ هکتار
۳۹۲	۱۷۳۸	۲۱۴۵	۷۳۷۲	۲۵۳۸	۸۲۶۸	۰/۲ تا کمتر از ۰/۵ هکتار
۱۲۸۵	۳۳۴۱	۷۲۴۹	۱۲۹۶۰	۸۶۳۳	۱۴۵۶۹	۰/۵ تا کمتر از ۱ هکتار
۴۵۵۷۴	۳۳۴۱۱	۱۳۰۰۶۲	۷۱۲۰۹	۱۷۵۶۴۶	۷۷۲۵۷	جمع ۱ تا کمتر از ۵ هکتار
۵۸۹۲	۸۰۶۲	۲۴۲۹۷	۲۲۴۵۶	۳۰۱۹۰	۲۶۰۷۶	۱ تا کمتر از ۲ هکتار
۱۰۵۸۱	۹۳۱۴	۳۳۰۸۲	۱۹۶۷۱	۴۳۶۶۲	۲۱۲۸۴	۲ تا کمتر از ۳ هکتار
۱۳۰۱۶	۸۶۴۲	۳۵۷۵۹	۱۵۷۸۲	۲۸۷۷۴	۱۶۳۵۴	۳ تا کمتر از ۴ هکتار
۱۶۰۸۵	۸۳۹۳	۳۶۹۳۴	۱۲۸۰۰	۵۳۰۱۰	۱۲۴۴۲	۴ تا کمتر از ۵ هکتار
۱۹۲۹۴۲	۳۷۰۱۰	۳۵۶۶۱۶	۶۰۲۲۴	۵۴۹۵۵۸	۶۱۹۵۹	جمع ۵ تا کمتر از ۲۰ هکتار
۲۴۲۰۴	۱۷۸۰۱	۹۵۷۳۹	۲۴۴۷۲	۱۲۲۰۴۴	۲۵۴۲۹	۵ تا کمتر از ۷/۵ هکتار
۳۲۴۸۲	۹۱۵۲	۶۳۶۱۶	۱۱۷۳۷	۹۶۰۹۸	۱۲۰۱۷	۷/۵ تا کمتر از ۱۰ هکتار
۶۸۵۵۴	۱۳۶۹۸	۱۱۹۱۱۱	۱۶۴۷۷	۱۸۷۶۶۵	۱۶۸۱۶	۱۰ تا کمتر از ۱۵ هکتار
۴۵۶۰۲	۶۲۶۰	۷۸۱۵۰	۷۵۵۷	۱۲۳۷۵۲	۷۶۹۷	۱۵ تا کمتر از ۲۰ هکتار
۱۲۸۶۰۹	۱۰۳۰۶	۱۹۷۸۴۵	۱۱۷۶۳	۳۲۶۲۵۵	۱۱۹۰۲	جمع ۲۰ تا کمتر از ۵۰ هکتار
۴۰۳۹۰	۴۳۱۳	۶۵۱۶۷	۴۹۸۷	۱۰۵۵۵۷	۵۰۵۰	۲۰ تا کمتر از ۲۵ هکتار
۵۰۶۸۵	۳۹۰۵	۷۶۷۲۷	۴۴۵۳	۱۲۷۴۳۱	۴۵۰۱	۲۵ تا کمتر از ۳۵ هکتار
۳۷۳۳۵	۲۰۸۸	۵۵۹۳۲	۲۴۲۲	۹۲۲۶۷	۳۴۵۶	۳۵ تا کمتر از ۵۰ هکتار
۷۶۸۷۷	۴۰۰۴	۱۰۳۷۳۰	۲۲۳۲	۱۸۰۶۰۲	۳۴۶۱	جمع ۵۰ هکتار و بیشتر
۴۶۸۲۲	۱۶۰۵	۶۷۵۲۳	۱۸۰۴	۱۱۲۳۲۵	۱۸۲۳	۵۰ تا کمتر از ۱۰۰ هکتار
۱۹۲۲۵	۳۲۵	۲۵۵۶۲	۳۵۶	۴۴۷۸۷	۳۶۳	۱۰۰ تا کمتر از ۲۰۰ هکتار
۸۷۸۶	۶۲	۸۲۲۹	۶۵	۱۷۰۲۵	۶۸	۲۰۰ تا کمتر از ۵۰۰ هکتار
۱۶۴۸	۶	۱۵۸۱	۶	۲۲۲۸	۶	۵۰۰ تا کمتر از ۱۰۰۰ هکتار
۳۹۶	۱	۸۱۶	۱	۱۲۱۲	۱	۱۰۰۰ تا کمتر از ۲۰۰۰ هکتار
.	۲۰۰۰ هکتار و بیشتر

۱۶- تعداد و مساحت بهره‌برداری‌های دارای اراضی زراعی برحسب وسعت اراضی زراعی (بهره‌برداری - هکتار)

آیش		زیرکشت		کل		وسعت اراضی زراعی
مساحت	تعداد	مساحت	تعداد	مساحت	تعداد	
۲۲۵۶۵۲	۹۹۶۰۰	۷۹۷۹۳۲	۱۶۸۵۸۱	۱۲۲۲۵۸۶	۱۷۹۸۳۲	جمع
۲۶۴۰	۷۲۹۸	۱۲۰۷۶	۲۲۲۷۰	۱۲۷۱۶	۳۱۴۵۱	جمع کمتر از ۱ هکتار
۲۳	۲۳۱	۷۷	۱۵۳۳	۹۹	۱۸۹۶	کمتر از ۱/۱ هکتار
۹۹	۷۶۶	۳۷۳	۲۶۲۵	۴۷۱	۳۲۲۴	۱/۱ تا کمتر از ۱/۲ هکتار
۶۰۷	۲۳۰۲	۲۹۱۰	۹۱۰۹	۲۵۱۷	۱۰۵۵۵	۱/۲ تا کمتر از ۱/۵ هکتار
۱۹۱۲	۳۹۹۸	۸۷۱۷	۱۴۰۰۳	۱۰۶۲۸	۱۵۷۷۶	۱/۵ تا کمتر از ۱ هکتار
۲۸۸۵۱	۳۴۷۲۵	۱۳۴۸۹۳	۶۹۷۸۱۷	۱۸۳۷۴۳	۷۵۳۷۵	جمع ۱ تا کمتر از ۵ هکتار
۶۷۹۲	۸۲۹۰	۲۶۲۱۴	۲۳۹۸۱	۲۳۱۰۸	۲۵۷۱۲	۱ تا کمتر از ۲ هکتار
۱۱۵۷۸	۹۴۲۴	۳۴۲۸۷	۱۹۱۲۷	۴۵۸۶۵	۲۰۷۲۰	۲ تا کمتر از ۳ هکتار
۱۳۷۷۷	۸۶۳۰	۳۴۷۳۵	۱۹۹۰۶	۵۰۵۱۲	۱۵۸۲۹	۳ تا کمتر از ۴ هکتار
۱۶۷۰۲	۸۲۹۱	۳۷۵۵۶	۱۲۴۷۳	۵۴۲۵۸	۱۳۰۱۲	۴ تا کمتر از ۵ هکتار
۱۹۱۱۸۲	۴۵۳۴۵	۳۵۳۳۱۴	۵۷۸۹۷	۵۴۲۴۹۸	۵۹۳۱۶	جمع ۵ تا کمتر از ۲۰ هکتار
۴۷۲۹۱	۱۷۴۹۲	۹۶۶۹۹	۳۳۸۰۰	۱۴۲۹۹۰	۲۴۶۱۱	۵ تا کمتر از ۷/۵ هکتار
۳۱۱۲۹	۸۶۸۵	۶۱۷۱۳	۱۰۸۹۵	۹۲۸۴۲	۱۱۰۸۶	۷/۵ تا کمتر از ۱۰ هکتار
۶۷۸۷۶	۱۳۲۵۱	۱۱۷۸۷۱	۱۵۹۰۹	۱۸۵۷۳۷	۱۶۲۰۴	۱۰ تا کمتر از ۱۵ هکتار
۴۴۸۸۸	۶۱۲۶	۷۷۰۳۱	۷۲۹۳	۱۲۱۹۱۹	۷۴۱۴	۱۵ تا کمتر از ۲۰ هکتار
۱۲۶۷۲۶	۱۰۰۳۳	۱۹۵۱۳۵	۱۱۴۴۴	۳۲۱۸۶۰	۱۱۵۷۳	جمع ۲۰ تا کمتر از ۵۰ هکتار
۴۰۵۱۲	۲۲۵۴	۶۹۹۷۹	۲۸۹۹	۱۰۵۴۹۲	۴۹۶۲	۲۰ تا کمتر از ۲۵ هکتار
۵۰۲۹۹	۳۷۹۶	۷۵۷۵۵	۳۳۲۴	۱۲۶۰۵۴	۴۳۷۱	۲۵ تا کمتر از ۳۵ هکتار
۳۵۹۱۴	۱۹۸۳	۵۴۴۰۱	۲۲۱۰	۹۰۳۱۵	۲۲۴۰	۳۵ تا کمتر از ۵۰ هکتار
۷۶۲۵۳	۱۶۶۹	۱۰۲۵۱۵	۲۱۹۳	۱۷۸۷۶۸	۲۲۱۹	جمع ۵۰ هکتار و بیشتر
۲۶۵۱۱	۱۵۷۹	۶۶۷۲۲	۱۷۷۳	۱۱۳۲۲۴	۱۷۸۹	۵۰ تا کمتر از ۱۰۰ هکتار
۱۹۰۲۶	۳۱۹	۲۵۲۳۰	۳۴۹	۴۴۲۵۵	۳۵۶	۱۰۰ تا کمتر از ۲۰۰ هکتار
۸۸۲۸	۶۴	۸۲۱۵	۶۵	۱۷۰۴۳	۶۸	۲۰۰ تا کمتر از ۵۰۰ هکتار
۱۴۹۳	۵	۱۵۳۱	۵	۳۰۲۳	۵	۵۰۰ تا کمتر از ۱۰۰۰ هکتار
۳۹۶	۱	۸۱۶	۱	۱۷۱۲	۱	۱۰۰۰ تا کمتر از ۲۰۰۰ هکتار
.	۲۰۰۰ هکتار و بیشتر

نتایج تفصیلی سرشماری عمومی کشاورزی ۱۳۸۲ - استان آذربایجان شرقی

(بهره‌برداری - هکتار)

۱۷ - تعداد و مساحت بهره‌برداری‌های دارای اراضی زراعی برحسب سن بهره‌بردار

ایش		زیرکشت		کل		سن بهره‌بردار
مساحت	تعداد	مساحت	تعداد	مساحت	تعداد	
۴۴۲۷۲۵	۹۹۵۰۲	۷۹۵۴۴۶	۱۶۸۲۲۳	۱۲۳۸۱۷۱	۱۷۹۶۵۴	جمع
۶۶	۲۶	۱۵۲	۴۴	۲۱۸	۴۹	کمتر از ۱۵ ساله
۱۲۹۷	۲۹۲	۲۶۰۲	۶۵۱	۲۹۰۱	۷۰۴	۱۵ - ۱۹ ساله
۶۸۰۹	۱۷۵۱	۱۳۲۲۴	۳۲۲۰	۲۰۰۲۳	۳۴۴۴	۲۰ - ۲۴ ساله
۱۸۲۱۶	۴۷۰۵	۳۷۸۸۵	۹۴۳۰	۵۶۱۰۱	۱۰۰۰۷	۲۵ - ۲۹ ساله
۷۷۲۲۳	۴۷۴۶	۵۷۱۲۱	۱۳۷۸۹	۸۴۵۵۵	۱۴۶۶۹	۳۰ - ۳۴ ساله
۳۳۲۱۵	۸۱۱۹	۶۶۳۹۸	۱۵۵۹۲	۹۹۶۱۳	۱۶۷۵۶	۳۵ - ۳۹ ساله
۲۳۹۱۹	۱۰۱۰۸	۸۴۱۷۶	۱۸۷۵۳	۱۲۸۰۹۵	۲۰۰۶۵	۴۰ - ۴۴ ساله
۴۴۹۷۹	۱۰۷۴۸	۸۸۴۱۲	۱۸۶۹۵	۱۳۵۳۹۱	۱۹۹۱۸	۴۵ - ۴۹ ساله
۵۱۷۹۹	۱۱۲۹۰	۹۴۲۹۵	۱۸۵۴۷	۱۴۶۰۹۴	۱۹۷۲۶	۵۰ - ۵۴ ساله
۴۱۴۱۲	۸۸۰۰	۷۳۰۷۴	۱۴۱۰۹	۱۱۴۴۸۶	۱۴۹۸۵	۵۵ - ۵۹ ساله
۵۶۷۹۸	۱۲۰۴۸	۹۷۴۳۷	۱۸۹۵۳	۱۵۴۴۲۵	۲۰۰۰۵	۶۰ - ۶۴ ساله
۴۰۱۳۵	۸۶۷۳	۶۷۵۵۸	۱۴۱۴۶	۱۰۷۶۹۳	۱۳۹۲۲	۶۵ - ۶۹ ساله
۴۴۱۳۷	۸۸۹۶	۶۵۱۰۴	۱۳۲۴۴	۱۰۷۲۴۱	۱۴۱۵۰	۷۰ - ۷۴ ساله
۱۷۳۲۰	۳۹۴۸	۲۶۷۰۸	۵۶۹۰	۴۴۰۴۸	۶۲۰۹	۷۵ - ۷۹ ساله
۱۵۱۷۱	۳۳۴۲	۲۱۰۹۷	۲۵۳۰	۲۶۲۶۸	۵۰۳۷	۸۰ ساله و بیشتر

۱۸ - تعداد و مساحت بهره‌برداری‌های دارای اراضی زراعی آبی برحسب شهرستان (بهره‌برداری - هکتار)

شهرستان	کل		زیرکشت		آبش	
	تعداد	مساحت	تعداد	مساحت	تعداد	مساحت
آذربایجان شرقی	۱۲۲۸۲۲	۳۰۳۲۱۲	۱۱۵۰۰۶	۲۴۰۲۸۷	۳۳۰۴۷	۶۲۹۲۵
آذرشهر	۶۲۳۴	۶۸۵۸	۵۳۸۲	۵۰۱۶	۲۲۰۶	۱۸۲۲
اسکو	۴۴۲۰	۱۲۳۲۴	۲۱۲۹	۱۰۲۴۹	۱۱۷۴	۲۰۷۶
اهر	۴۷۴۰	۱۴۶۱۰	۲۶۶۲	۱۲۹۲۸	۵۷۲	۱۶۸۲
بستان‌آباد	۷۹۶۶	۲۰۹۳۳	۷۶۴۳	۱۷۸۶۶	۱۷۳۲	۳۰۶۶
بناب	۵۶۹۴	۹۴۳۲	۵۵۵۲	۸۵۱۳	۵۴۹	۹۲۰
تبریز	۱۰۸۸۲	۳۴۷۰۰	۱۰۱۲۸	۲۵۱۵۹	۳۵۲۳	۹۵۲۱
چلغا	۲۱۹۸	۳۸۳۶	۱۸۷۶	۲۳۲۰	۸۶۶	۱۵۱۶
چارلویماق	۲۳۱۱	۸۱۸۳	۲۳۶۱	۶۹۸۵	۲۰۸	۱۱۹۸
سراب	۱۱۹۳۱	۴۲۰۸۷	۱۱۸۰۲	۳۷۲۰۸	۱۹۸۸	۴۶۷۹
شبستر	۱۰۸۶۷	۲۴۵۲۲	۹۴۴۰	۱۴۳۶۱	۶۱۸۹	۹۱۸۲
عجب‌شیر	۳۸۳۸	۴۷۲۹	۳۵۸۹	۴۱۶۰	۵۴۰	۵۶۹
کلیبر	۵۵۱۸	۹۳۰۷	۵۲۰۱	۸۷۷۰	۲۹۴	۵۳۷
مراغه	۲۴۴۷	۵۸۵۷	۱۹۱۳	۳۸۰۶	۹۶۱	۲۰۵۲
مرند	۱۲۲۳۸	۳۷۲۹۶	۱۱۳۷۵	۲۱۶۷۶	۳۶۲۴	۵۴۲۰
ملکان	۷۴۰۵	۱۰۹۶۰	۶۶۰۱	۸۵۷۶	۱۹۰۱	۳۳۸۴
میانه	۹۳۰۵	۳۰۶۰۳	۸۸۵۷	۳۳۴۸۶	۲۷۶۹	۷۱۱۷
ورزقان (ارسباران)	۲۶۳۷	۸۴۶۵	۲۵۷۲	۷۶۶۸	۵۰۰	۶۹۷
هریس	۵۷۸۷	۲۰۲۱۳	۵۲۷۵	۱۲۸۰۳	۳۱۲۳	۷۴۱۰
هشترود	۴۴۰۴	۹۳۷۴	۴۲۴۵	۸۵۳۶	۳۳۹	۸۲۸

۱۹- مساحت اراضی زراعی بهره‌برداری‌ها به تفکیک آبی و دیم برحسب شهرستان (بهره‌برداری - هکتار)

شهرستان	جمع		فقط آبی	
	تعداد	مساحت	تعداد	مساحت
آذربایجان شرقی	۱۷۱۸۳۲	۱۴۴۳۵۸۶	۶۴۴۸۱	۱۴۲۲۸۱
آذرشهر	۷۲۹۴	۱۲۹۱۷	۲۹۱۸	۵۱۳۸
اسکو	۵۳۱۷	۲۰۷۱۵	۲۸۲۸	۱۰۲۵۵
اهر	۱۲۳۷۱	۹۴۸۹۲	۱۰۵۳	۴۱۹۷
بستان آباد	۱۰۶۹۲	۹۲۲۹۰	۱۱۵۰	۲۴۹۰
بناب	۶۰۰۸	۱۴۰۶۴	۵۱۱۱	۷۸۸۲
تبریز	۱۲۶۵۳	۵۶۷۲۸	۷۹۰۶	۲۸۲۴۸
جلفا	۲۶۸۸	۷۲۳۳	۱۷۷۷	۳۰۰۷
چاراویماق	۶۴۰۱	۱۴۵۷۰۶	۸۹	۲۷۲
سراب	۱۳۵۳۰	۹۳۵۳۳	۷۶۴۵	۲۳۰۲۴
شیراز	۱۱۹۹۴	۳۱۹۰۲	۸۷۵۹	۱۸۲۰۰
عجب شیر	۴۹۱۵	۱۱۹۰۳	۲۸۰۸	۴۱۲۳
کلپیتر	۱۲۱۹۱	۶۶۱۵۶	۲۱۸۹	۴۱۹۱
مراغه	۹۰۵۹	۷۶۸۳۰	۷۶۰	۱۵۳۰
مرند	۱۴۲۹۹	۲۸۸۶۸	۹۱۲۱	۱۸۹۵۲
ملکان	۱۰۱۲۳	۴۱۷۶۲	۴۵۳۶	۶۸۷۶
میانه	۱۶۷۰۸	۱۸۶۰۰۲	۲۳۴۹	۶۷۰۹
ورزقان (ارسباران)	۸۳۴۸	۵۸۲۵۹	۳۷۸	۶۲۷
هریس	۸۲۸۶	۷۱۷۶۲	۷۶۲	۲۱۷۶
هشتروند	۶۹۵۴	۱۱۱۶۵۰	۲۴۱	۴۸۳



۱۹- مساحت اراضی زراعی بهره‌برداری‌ها به تفکیک آبی و دیم برحسب شهرستان (دنباله) (بهره‌برداری - هکتار)

آبی و دیم توأم			فقط دیم		شهرستان
مساحت			تعداد	مساحت	
دیم	آبی	جمع			
۶۶۲۰۰۲	۱۵۵۲۳۱	۶۱۷۷۳۳	۵۸۳۴۱	۲۷۸۳۷۲	۵۷۰۱۰ آذربایجان شرقی
۲۴۵۲	۱۷۲۰	۵۰۷۲	۱۴۱۶	۲۷۰۶	۱۰۶۰ آذرشهر
۲۷۸۹	۲۰۶۹	۶۸۵۸	۱۵۹۲	۲۶۰۲	۸۹۷ لاسکو
۲۲۲۰۷	۱۰۴۱۳	۳۲۶۲۰	۲۴۸۷	۵۵۹۷۷	۷۶۳۱ لهر
۵۲۵۶۹	۱۸۵۲۳	۷۲۱۱۲	۶۸۱۵	۱۷۷۸۹	۲۷۲۷ بستان آباد
۲۸۵۲	۱۵۵۲	۴۴۰۵	۵۸۲	۱۷۷۷	۳۱۴ بناب
۱۳۵۲۲	۶۴۵۳	۱۹۹۷۵	۲۹۷۶	۸۵۱۶	۱۷۷۱ تبریز
۱۵۳۸	۸۲۰	۲۳۵۷	۴۲۱	۲۰۶۰	۲۹۱ جلفا
۵۷۲۵۲	۷۹۱۲	۶۵۱۶۵	۲۲۲۲	۸۰۲۶۹	۴۰۸۹ چارویماق
۲۹۹۷۹	۱۹۰۶۲	۴۹۰۲۲	۴۲۸۶	۲۱۴۶۶	۱۵۹۹ سراب
۵۲۸۷	۵۱۲۲	۱۰۴۰۹	۲۱۰۸	۴۰۷۲	۱۱۲۸ شبستر
۲۶۲۴	۱۶۰۶	۵۲۳۰	۱۰۳۰	۳۵۵۰	۱۰۷۷ عجب شیر
۱۷۳۱۵	۵۱۱۶	۲۲۴۳۱	۲۳۲۹	۳۹۵۲۴	۶۶۷۳ کلبر
۲۲۹۶۲	۴۳۲۷	۲۷۲۸۹	۱۶۸۷	۴۸۰۱۰	۶۶۱۲ مراغه
۱۲۴۵۸	۸۳۲۴	۲۰۸۰۲	۳۱۱۷	۹۱۱۴	۲۰۶۱ مرند
۱۵۳۱۹	۴۰۸۴	۱۹۴۰۳	۲۸۶۹	۱۵۲۸۲	۲۷۱۸ ملکان
۷۲۰۸۲	۲۳۸۹۴	۹۵۹۷۵	۶۹۵۷	۸۳۳۱۷	۷۴۰۲ میانه
۲۶۵۹۹	۷۷۲۸	۳۴۳۲۷	۲۲۵۸	۲۳۴۹۵	۳۷۱۲ ورزقان (ارمباران)
۳۴۵۴۰	۱۸۰۲۸	۵۲۵۷۸	۵۰۲۴	۱۷۰۰۹	۲۵۰۰ هریس
۶۰۶۵۲	۸۸۹۰	۶۹۵۴۲	۴۰۶۳	۶۱۶۲۵	۲۵۴۹ هشترود

(بهره‌برداری - هکتار)

۲۰- تعداد و مساحت باغ و قلمستان بهره‌برداری‌ها برحسب شهرستان

محصولات دائمی غیر منمر		محصولات دائمی منمر		کل		شهرستان
مساحت	تعداد	مساحت	تعداد	مساحت	تعداد	
۳۶۵۲	۶۷۰۵	۷۲۴۷۶	۱۰۳۰۵۱	۷۶۱۲۷	۱۰۵۵۶۳	آذربایجان شرقی
۶۹	۲۲۵	۲۴۹۸	۵۸۲۰	۲۵۶۶	۵۸۸۰	آذرشهر
۱۴	۶۲	۲۱۶۸	۲۶۱۴	۲۱۸۲	۲۶۲۸	اسکو
۳۷۱	۶۰۰	۵۶۲۲	۵۱۳۰	۵۹۹۳	۵۵۲۶	اهر
۲۵۴	۴۱۲	۹۱۰	۱۶۵۲	۱۱۶۳	۱۹۴۱	بستان آباد
۱۵	۲۵	۲۹۶۱	۵۷۷۱	۲۹۷۶	۵۷۷۲	بناب
۲۰۹	۳۲۷	۲۸۳۳	۵۷۲۱	۳۰۲۱	۵۸۵۲	تبریز
۶۳	۲۵	۳۳۹۳	۲۰۴۹	۲۲۵۶	۳۰۶۲	جلفا
۵۴۴	۴۸۲	۷۲۲	۷۶۶	۱۲۷۸	۱۰۹۸	چارلویماق
۲۳۱	۵۱۳	۹۲۱	۱۲۳۸	۱۲۵۲	۱۸۷۹	مراب
۱۱۶	۲۱۴	۸۲۲۲	۱۳۸۶۲	۸۳۳۸	۱۲۸۹۶	شبه‌تر
۱۳۳	۲۴۷	۳۲۰۱	۵۲۶۱	۳۳۳۴	۵۳۲۴	عجب‌شیر
۵۳	۲۴۱	۱۳۸۴	۲۲۶۰	۱۴۳۷	۳۳۹۲	کلهر
۱۸۹	۴۷۴	۱۱۶۷۳	۱۲۳۷۳	۱۱۸۶۱	۱۲۳۲۲	مرغه
۷۰	۱۴۱	۷۰۲۳	۱۰۰۲۱	۷۰۹۳	۱۰۰۹۷	مرند
۱۲۴	۳۴۲	۷۱۹۵	۱۱۲۱۴	۷۳۱۸	۱۱۲۹۱	ملکان
۳۷۱	۴۱۵	۸۹۲۳	۸۰۰۹	۹۱۹۴	۸۱۷۳	میانه
۳۸۱	۸۲۲	۱۲۷۲	۱۸۳۲	۱۶۵۴	۲۴۲۸	ورزقان (ارسباران)
۲۵۴	۷۲۷	۶۰۷	۱۱۹۶	۸۶۰	۱۷۵۸	هریس
۱۹۲	۲۷۰	۱۹۳۵	۲۱۲۳	۲۱۳۸	۲۲۴۴	هشت‌رود

۲۱- تعداد و مساحت باغ و قلمستان بهره‌برداری‌ها برحسب وسعت اراضی کشاورزی (بهره‌برداری - هکتار)

محصولات دائمی غیر مشمر		محصولات دائمی مشمر		کل		وسعت اراضی کشاورزی
مساحت	تعداد	مساحت	تعداد	مساحت	تعداد	
۳۶۵۲	۶۷۰۵	۷۲۲۷۶	۱۰۲۰۵۱	۷۶۱۲۷	۱۰۵۵۶۳	جمع
۱۱۰	۷۲۲	۱۱۲۳۲	۳۹۶۲۸	۱۱۳۴۲	۴۰۰۲۷	جمع کمتر از ۱ هکتار
۶	۱۵۲	۲۹۷	۵۲۸۹	۲۰۲	۵۵۱۵	کمتر از ۰/۱ هکتار
۸	۹۲	۱۰۷۸	۷۷۱۵	۱۰۸۷	۷۷۷۱	۰/۱ تا کمتر از ۰/۲ هکتار
۲۴	۲۳۶	۳۹۱۶	۱۲۸۹۶	۲۹۴۹	۱۴۰۱۰	۰/۲ تا کمتر از ۰/۵ هکتار
۶۲	۲۵۸	۵۹۴۱	۱۲۶۲۹	۶۰۰۴	۱۲۷۴۰	۰/۵ تا کمتر از ۱ هکتار
۵۸۲	۱۸۶۸	۲۷۲۳۸	۳۶۹۶۱	۲۷۹۶۲	۳۷۸۲۵	جمع ۱ تا کمتر از ۵ هکتار
۱۴۴	۵۲۲	۹۹۵۲	۱۵۲۲۱	۱۰۰۹۶	۱۵۶۴۲	۱ تا کمتر از ۲ هکتار
۱۲۶	۴۶۶	۷۲۸۳	۹۶۸۴	۷۵۱۹	۹۸۹۹	۲ تا کمتر از ۳ هکتار
۱۵۲	۴۶۰	۵۶۵۲	۶۸۱۲	۵۸۰۵	۷۰۳۲	۳ تا کمتر از ۴ هکتار
۱۵۰	۲۱۷	۴۳۹۱	۵۰۲۵	۴۵۴۲	۵۲۵۱	۴ تا کمتر از ۵ هکتار
۱۶۴۱	۳۰۳۷	۲۴۸۳۹	۲۱۲۴۲	۲۶۶۸۰	۲۲۹۰۶	جمع ۵ تا کمتر از ۲۰ هکتار
۳۸۵	۱۰۰۸	۸۸۲۸	۸۹۷۸	۹۲۳۳	۹۵۳۱	۵ تا کمتر از ۷/۵ هکتار
۳۰۵	۶۲۰	۵۲۰۰	۲۴۰۲	۵۵۰۵	۶۷۴۲	۷/۵ تا کمتر از ۱۰ هکتار
۶۰۴	۸۹۲	۷۰۱۰	۵۳۲۹	۷۶۱۲	۵۸۳۶	۱۰ تا کمتر از ۱۵ هکتار
۳۴۸	۵۱۷	۳۷۸۱	۲۵۱۲	۴۱۲۸	۲۷۹۶	۱۵ تا کمتر از ۲۰ هکتار
۹۵۵	۸۶۵	۶۶۶۱	۳۵۷۰	۷۶۱۵	۴۰۴۱	جمع ۲۰ تا کمتر از ۵۰ هکتار
۲۰۴	۲۶۲	۲۶۰۷	۱۵۳۳	۲۹۱۱	۱۷۳۶	۲۰ تا کمتر از ۲۵ هکتار
۳۶۸	۲۹۳	۲۳۲۵	۱۳۱۷	۲۶۹۳	۱۴۷۹	۲۵ تا کمتر از ۳۵ هکتار
۲۸۲	۲۰۸	۱۷۲۹	۷۲۰	۲۰۱۱	۸۲۶	۳۵ تا کمتر از ۵۰ هکتار
۳۶۲	۱۴۴	۲۳۶۶	۶۵۰	۲۷۲۸	۷۵۴	جمع ۵۰ هکتار و بیشتر
۲۷۰	۱۵۲	۱۶۹۰	۵۲۶	۱۷۶۰	۶۰۸	۵۰ تا کمتر از ۱۰۰ هکتار
۶۱	۲۵	۲۲۱	۹۸	۲۸۲	۱۱۷	۱۰۰ تا کمتر از ۲۰۰ هکتار
۲۱	۷	۲۵۲	۲۴	۲۷۲	۲۶	۲۰۰ تا کمتر از ۵۰۰ هکتار
۱۰	۱	۳۰۴	۲	۳۱۴	۲	۵۰۰ تا کمتر از ۱۰۰۰ هکتار
.	۱۰۰۰ تا کمتر از ۲۰۰۰ هکتار
.	۲۰۰۰ هکتار و بیشتر

۲۲- تعداد و مساحت باغ و قلمستان بهره‌برداری‌ها برحسب سن بهره‌بردار (بهره‌برداری - هکتار)

محصولات دائمی غیر مشر		محصولات دائمی مشر		کل		سن بهره‌بردار
مساحت	تعداد	مساحت	تعداد	مساحت	تعداد	
۳۴۴۵	۶۶۴۶	۲۱۳۲۱	۱۰۱۷۲۴	۷۴۸۱۶	۱۰۵۲۵۶	جمع
۱	۲	۱۴	۲۲	۱۵	۲۵	کمتر از ۱۵ ساله
۱۲	۱۹	۱۵۵	۲۸۹	۱۶۶	۳۰۲	۱۵ - ۱۹ ساله
۶۹	۱۰۷	۹۲۸	۱۴۵۷	۹۹۸	۱۵۱۷	۲۰ - ۲۴ ساله
۱۲۹	۲۰۵	۲۳۴۱	۲۹۷۰	۲۴۸۰	۴۱۴۵	۲۵ - ۲۹ ساله
۲۱۱	۳۹۸	۳۷۸۹	۶۶۸۲	۴۰۰۰	۶۷۱۵	۳۰ - ۳۴ ساله
۲۳۵	۴۵۶	۵۰۲۶	۸۵۶۹	۵۲۶۱	۸۸۲۰	۳۵ - ۳۹ ساله
۲۹۶	۶۴۴	۷۲۱۳	۱۱۶۰۵	۷۶۰۹	۱۱۷۵۲	۴۰ - ۴۴ ساله
۲۲۶	۷۰۷	۷۹۴۶	۱۱۶۵۹	۸۲۸۲	۱۲۰۳۰	۴۵ - ۴۹ ساله
۲۸۳	۷۵۲	۸۷۸۰	۱۱۷۷۱	۹۱۶۳	۱۲۱۴۳	۵۰ - ۵۴ ساله
۳۱۱	۶۲۹	۶۹۴۷	۹۰۹۴	۷۲۵۹	۹۲۹۰	۵۵ - ۵۹ ساله
۴۰۸	۸۲۲	۹۱۶۲	۱۱۹۲۵	۹۵۷۱	۱۲۳۵۷	۶۰ - ۶۴ ساله
۲۷۱	۵۸۸	۶۶۰۵	۸۵۴۰	۶۸۷۶	۸۸۳۴	۶۵ - ۶۹ ساله
۳۷۰	۶۴۵	۶۷۲۲	۸۹۲۲	۷۰۹۲	۹۲۷۵	۷۰ - ۷۴ ساله
۱۶۰	۲۹۵	۳۰۶۹	۲۲۱۹	۲۲۲۹	۴۲۶۵	۷۵ - ۷۹ ساله
۱۴۳	۲۵۴	۲۶۷۲	۲۴۶۵	۲۸۱۷	۳۵۸۵	۸۰ ساله و بیشتر

۲۳- تعداد و مساحت باغ و قلمستان بهره‌برداری‌ها برحسب وسعت اراضی باغ و قلمستان (بهره‌برداری - هکتار)

محصولات دائمی غیر مشمر		محصولات دائمی مشمر		کل		وسعت اراضی باغ و قلمستان
مساحت	تعداد	مساحت	تعداد	مساحت	تعداد	
۳۶۵۲	۶۷۰۵	۷۲۴۴۶	۱۰۲۰۵۱	۷۶۱۲۷	۱۰۵۵۶۳	جمع
۷۹۰	۲۳۰۲	۲۴۲۷۸	۷۴۷۸۷	۲۵۰۶۸	۷۹۵۶۸	جمع کمتر از ۱ هکتار
۴۶	۱۲۷۰	۶۵۵	۱۲۹۲۰	۷۰۱	۱۴۰۱۶	کمتر از ۰/۱ هکتار
۶۴	۶۴۹	۲۱۸۲	۱۵۵۲۲	۲۲۴۵	۱۵۹۴۶	۰/۱ تا کمتر از ۰/۲ هکتار
۲۲۶	۱۱۷۲	۸۲۴۵	۲۷۱۵۲	۸۵۸۱	۲۷۸۴۱	۰/۲ تا کمتر از ۰/۵ هکتار
۴۴۴	۱۲۱۲	۱۳۰۹۶	۲۱۱۹۰	۱۳۵۴۰	۲۱۷۷۵	۰/۵ تا کمتر از ۱ هکتار
۱۹۴۲	۲۱۷۸	۳۸۰۸۱	۲۴۰۰۱	۴۰۰۲۴	۲۴۶۶۲	جمع ۱ تا کمتر از ۵ هکتار
۸۷۱	۱۳۱۴	۱۹۲۱۶	۱۶۴۶۶	۲۰۰۸۸	۱۶۹۶۱	۱ تا کمتر از ۲ هکتار
۵۲۲	۵۰۷	۱۰۲۵۸	۴۹۱۱	۱۰۸۰۱	۵۰۲۹	۲ تا کمتر از ۳ هکتار
۵۲۷	۲۵۶	۸۶۰۷	۲۶۲۲	۹۱۳۴	۲۶۸۲	۳ تا کمتر از ۵ هکتار
۹۱۹	۲۴۶	۱۰۱۱۶	۱۲۶۴	۱۱۰۳۶	۱۳۰۳	جمع ۵ هکتار و بیشتر
۴۰۹	۱۶۳	۵۵۹۹	۹۷۹	۶۰۰۸	۱۰۰۲	۵ تا کمتر از ۱۰ هکتار
۲۵۱	۲۵	۲۵۰۱	۲۲۱	۲۷۵۲	۲۳۱	۱۰ تا کمتر از ۲۰ هکتار
۲۰۹	۱۵	۱۴۵۶	۶۱	۱۶۶۵	۶۶	۲۰ تا کمتر از ۵۰ هکتار
۵۰	۱	۵۶۰	۳	۶۱۰	۴	۵۰ هکتار و بیشتر

۲۴- تعداد و مساحت باغ و قلمستان آبی بهره‌برداری‌ها برحسب شهرستان (بهره‌برداری - هکتار)

محصولات دائمی غیر مثمر		محصولات دائمی مثمر		کل		شهرستان
مساحت	تعداد	مساحت	تعداد	مساحت	تعداد	
۳۶۲۹	۶۶۲۵	۷۱۹۸۴	۱۰۱۸۲۳	۷۵۶۱۳	۱۰۵۲۸۱	آذربایجان شرقی
۶۹	۲۲۴	۲۶۸۸	۵۸۲۲	۲۵۵۷	۵۸۷۲	آذرشهر
۱۴	۶۴	۲۱۰۶	۴۵۷۲	۲۱۲۱	۴۵۸۶	اسکو
۳۷۰	۵۹۶	۵۶۰۹	۵۱۲۴	۵۹۷۹	۵۵۱۶	اهر
۲۴۰	۳۸۲	۹۰۵	۱۶۴۶	۱۱۴۵	۱۹۱۰	بستان آباد
۱۵	۴۵	۲۹۵۰	۵۷۶۸	۲۹۶۵	۵۷۶۹	بهاباد
۲۰۹	۲۲۵	۳۷۷۲	۵۶۹۱	۳۹۸۱	۵۸۲۰	تبریز
۶۳	۴۲	۲۲۹۳	۳۰۴۸	۲۴۵۶	۲۰۶۱	جلفا
۵۴۲	۶۸۰	۷۳۲	۷۶۳	۱۲۷۶	۱۰۹۵	چاراویماق
۳۳۰	۵۱۱	۹۲۱	۱۲۳۷	۱۲۵۰	۱۸۷۶	سراب
۱۱۶	۲۱۴	۸۱۷۸	۱۲۸۱۳	۸۲۹۲	۱۲۸۹۸	شیر
۱۳۳	۲۴۷	۳۱۸۶	۵۲۵۴	۳۳۱۹	۵۳۱۷	عجب شیر
۵۲	۲۳۵	۱۳۷۹	۳۲۴۶	۱۴۳۱	۳۳۷۵	کلبر
۱۸۹	۴۷۴	۱۱۵۰۷	۱۲۲۵۵	۱۱۶۹۶	۱۲۳۰۵	مراغه
۶۹	۱۳۹	۶۹۵۶	۱۰۰۲۳	۷۰۴۶	۱۰۰۷۹	مرند
۱۲۴	۳۴۲	۷۹۹۴	۱۱۲۱۲	۷۳۱۷	۱۱۲۸۹	ملکان
۲۷۰	۴۱۳	۸۸۹۸	۷۹۹۲	۹۱۶۸	۸۱۵۴	میانه
۳۸۱	۸۲۳	۱۲۷۳	۱۸۳۱	۱۶۵۴	۲۴۳۸	ورزقان (ارسباران)
۲۵۱	۷۱۲	۶۰۵	۱۹۹۴	۸۵۵	۱۷۴۲	هریس
۱۹۲	۲۶۷	۱۹۳۱	۲۱۳۱	۲۱۲۳	۲۳۲۹	هشتروند

۲۵- تعداد و مساحت باغ و قلمستان دیم بهره‌برداری‌ها برحسب شهرستان (بهره‌برداری - هکتار)

محصولات دائمی غیر منمر		محصولات دائمی منمر		کل		شهرستان
مساحت	تعداد	مساحت	تعداد	مساحت	تعداد	
۲۲	۷۳	۶۹۲	۶۳۱	۵۱۲	۶۹۹	آذربایجان شرقی
⊙	۱	۹	۲۲	۱۰	۲۴	آذرشهر
.	.	۶۱	۱۰۲	۶۱	۱۰۲	اسکو
//	۴	۱۲	۷	۱۴	۱۱	اهر
۱۴	۲۰	۴	۹	۱۸	۲۸	بستان آباد
.	.	۱۱	۲	۱۱	۳	بناب
⊙	۲	۶۱	۱۰۲	۶۱	۱۰۵	تبریز
⊙	۱	⊙	۱	⊙	۲	جلفا
⊙	۲	۱	۲	۲	۴	چاراویماق
⊙	۲	⊙	۱	۲	۲	سراب
⊙	۱	۴۴	۷۹	۴۵	۷۹	شیراز
.	.	۱۵	۲۶	۱۵	۲۶	عجب شیر
۱	۶	۵	۱۵	۶	۲۰	کلپیر
.	.	۱۶۶	۱۳۵	۱۶۶	۱۳۵	مرآغه
⊙	۲	۶۷	۹۵	۶۷	۹۷	مرند
⊙	۱	۱	۲	۱	۲	ملکان
⊙	۲	۲۵	۱۹	۲۶	۲۱	میانه
.	.	⊙	۱	⊙	۱	ورزقان (ارسباران)
۳	۱۶	۲	۳	۵	۱۹	هریس
۱	۳	۴	۲	۵	۶	هشترود

۲۶- تعداد و مساحت باغ و قلمستان بهره‌برداری‌ها به تفکیک آبی و دیم برحسب شهرستان (بهره‌برداری - هکتار)

فقط آبی		جمع		شهرستان
مساحت	تعداد	مساحت	تعداد	
۷۵۲۵۱	۱۰۴۸۶۴	۷۶۱۲۷	۱۰۵۵۶۳	آذربایجان شرقی
۲۵۵۲	۵۸۵۶	۲۵۶۶	۵۸۸۰	آذرشهر
۲۰۸۳	۴۵۲۶	۲۱۸۲	۴۶۲۸	اسکو
۵۹۷۹	۵۵۱۵	۵۹۹۳	۵۵۲۶	اهر
۱۱۴۱	۱۹۰۳	۱۱۶۳	۱۹۴۱	پستان آباد
۲۹۶۵	۵۷۶۹	۲۹۷۶	۵۷۷۲	پناب
۲۹۴۰	۵۷۴۷	۳۰۴۱	۵۸۵۲	تبریز
۲۴۵۵	۳۰۶۰	۲۴۵۶	۳۰۶۲	جلفا
۱۲۷۶	۱۰۹۴	۱۲۷۸	۱۰۹۸	چاراویماق
۱۲۵۰	۱۸۷۶	۱۲۵۲	۱۸۷۹	سراب
۸۲۶۷	۱۲۸۱۷	۸۳۳۸	۱۲۸۹۶	شیراز
۳۳۰۹	۵۴۹۸	۳۳۲۶	۵۴۲۴	عجب شهر
۱۴۳۰	۴۲۷۲	۱۴۳۷	۴۲۹۲	کلبر
۱۱۵۶۷	۱۲۹۸۷	۱۱۸۶۹	۱۲۳۲۲	مراغه
۶۹۲۲	۱۰۰۰۰	۷۰۹۳	۱۰۰۹۷	مرند
۷۳۱۳	۱۱۲۸۸	۷۳۱۸	۱۱۲۹۱	ملکان
۹۱۶۴	۸۱۵۲	۹۱۹۴	۸۱۷۳	میانه
۱۶۵۴	۲۴۲۷	۱۶۵۴	۲۴۲۸	ورزقان (ارسباران)
۸۵۴	۱۷۴۹	۸۶۰	۱۷۵۸	هریس
۲۱۱۷	۲۲۳۸	۲۱۲۸	۲۲۴۴	هشترود



۲۶- تعداد و مساحت باغ و قلمستان بهره‌برداری‌ها به تفکیک آبی و دیم برحسب شهرستان (دنباله) (بهره‌برداری - هکتار)

شهرستان	فقط دیم		آبی و دیم توأم		
	تعداد	مساحت	مساحت		تعداد
			آبی	جمع	
دیم	دیم	دیم	جمع	تعداد	
آذربایجان شرقی	۲۸۱	۱۸۶	۴۱۷	۶۹۰	۳۲۸
آذرشهر	۹	۲	۱۶	۱۱	۶
اسکو	۴۲	۲۳	۶۰	۷۵	۲۸
اهر	۱۰	۱۳	۱	⊙	⊙
بستان آباد	۳۱	۱۵	۷	۷	۳
بناب	۳	۱۱	۰	۰	۰
تبریز	۳۱	۱۷	۷۳	۸۲	۴۲
چلفا	۱	⊙	۱	⊙	⊙
چاراووماق	۳	۲	۱	⊙	⊙
سراب	۳	۲	۰	۰	۰
شبه‌ستر	۴۹	۱۹	۳۱	۵۲	۲۵
عجب‌شیر	۷	۲	۱۹	۲۹	۱۲
کلپیبر	۱۷	۵	۲	۲	۱
مراغه	۱۷	۲۵	۱۱۸	۲۶۹	۱۴۱
مرند	۱۸	۱۴	۷۹	۱۳۸	۵۳
ملکان	۲	⊙	۱	⊙	⊙
میانه	۱۹	۲۵	۲	⊙	⊙
ورزقان (ارسباران)	۰	۰	۱	⊙	⊙
هریس	۱۵	۴	۴	۲	۱
هشت‌رود	۵	۳	۱	⊙	⊙

فصل سوم

زراعت

(محصولات سالانه در فضای باز)

۲۷- تعداد بهره‌برداری، سطح کاشت و مقدار تولید محصولات زراعی بهره‌برداری‌های کشاورزی برحسب نام محصول (بهره‌برداری - هکتار - تن)

(فضای باز)

نام محصول	کل			آبی			دیم		
	تعداد	سطح کاشت	تولید	تعداد	سطح کاشت	تولید	تعداد	سطح کاشت	تولید
جمع	xx	۸-۷۱۵۰	xx	xx	۲۲۹۳۲۷	xx	xx	۵۵۷۸۲۲	xx
گندم	۱۲۸۲۸۱	۲۵۹۸۲-	۵۲۲۳۹۷	۶۲۰۶۸	۹۸۹۶۷	۲۲۲۲۲۱	۸۲۴۸۵	۲۶۰۸۵۲	۲۱۱۰۶۷
جو	۶۷۳۷۷	۱۰۴۳۵۲	۱۱۰۵۹۱	۲۷۷۴۹	۲۷۲۱۵	۵۱۵۵۴	۲۴۵۷۵	۷۷۱۲۷	۵۹۰۲۸
برنج (شلتوک)	۱۱۸۵	۱۶۱۰	۵۱۹۰	۱۱۸۵	۱۶۱۰	۵۱۹۰	-	-	-
ذرت دانه‌ای	۸۷۴	۲۵۲	۷۸۱	۸۵۹	۲۳۹	۷۷۵	۱۷	۱۲	۷
چغندر لند	۵۵۱	۳۲۹	۷۸۲۲	۵۵۱	۲۲۹	۷۸۲۲	-	-	-
پنبه (وش)	۱۱۸۲	۲۰۳۵	۵۵۴۵	۱۱۷۴	۲۰۱۹	۵۵۲۸	۱۹	۱۶	۱۷
زعفران ^(۱)	۲۵	۱۹	۵۵	۲۵	۱۹	۵۵	-	-	-
انواع لوبیا (دانه خشک)	۸۹۴۴	۲۹۵۴	۲۹۷۶	۸۸۲۰	۲۸۹۹	۲۹۴۹	۱۲۰	۵۵	۲۸
انواع نخود (دانه خشک)	۲۰۶۴۲	۶۱۹۳۶	۲۲۱۱۷	۲۷۸۸	۱۱۲۳	۹۲۰	۲۸۰۲۴	۶۰۷۹۲	۲۲۱۸۸
عدس	۲۲۱۲۹	۳۳۲۵۷	۱۵۸۷۰	۱۰۶۹	۹۷۵	۶۸۱	۲۲۲۲۵	۳۳۴۸۲	۱۵۱۸۹
باقلا (دانه خشک)	۳۹۶	۲۰۰	۵۱۲	۳۹۰	۱۹۶	۵۱۱	۶	۲	۱
ماش	۶۱۲	۳۹۱	۲۰۰	۲۸۹	۲۰۲	۲۵۰	۱۲۶	۸۸	۵۰
کنزا	۵۸۱	۷۲۵	۱۲۸۴	۵۶۲	۶۹۶	۱۲۶۳	۱۹	۳۰	۲۱
افتابگردان روغنی	۲۷۳	۱۴۶	۱۵۵	۲۵۷	۱۳۴	۱۴۹	۱۷	۱۲	۷
هندوانه	۳۱۵۹	۲۱۰۴	۱۱۷۵۴	۱۱۶۳	۳۱۷	۲۳۶۶	۲۰۱۴	۲۷۸۷	۷۲۸۸
خیار	۶۶۰۲	۱۲۵۶	۲۲۶۵۸	۶۵۹۷	۱۲۵۱	۲۲۶۵۲	۶	۶	۶
خرپزه، طالبی، گرمک و مستهبو	۱۶۶۰	۸۵۲	۲۹۱۴	۱۰۵۱	۲۷۵	۳۰۶۵	۶۱۰	۵۷۷	۸۲۸
پونجه و اسپرس (خشک)	۷۹۶۰۸	۱۰۶۵۶۸	۲۷۱۶۸۰	۷۳۵۶۸	۸۲۸۷۲	۲۲۲۲۲۷	۱۰۸۴۵	۲۲۶۹۶	۲۹۲۵۲
شیر (خشک)	۲۷۱	۶۲۸	۲۰۰۹	۴۵۰	۵۷۰	۲۹۰۰	۲۲	۵۷	۱۱۰
ذرت خوشه‌ای و علوفه‌ای	۵۵۰	۲۷۳	۶۵۱۹	۵۲۰	۴۶۱	۶۵۰۲	۱۰	۱۲	۱۶
سیب زمینی	۱۲۸۲۹	۸۲۹۶	۱۱۵۸۹۲	۱۲۸۱۵	۸۲۸۷	۱۱۵۸۱۱	۱۲	۹	۱۱
پیاز	۱۰۷۵۲	۵۶۹۹	۱۷۱۶۰۵	۱۰۷۲۹	۵۶۹۱	۱۷۱۵۹۲	۱۲	۹	۱۲
گوجه فرنگی	۱۳۷۰۵	۲۹۰۴	۱۰۲۸۹۵	۱۳۶۹۶	۲۹۰۲	۱۰۲۸۹۱	۹	۲	۲
سیر (خشک)	۸۵۵	۲۱۴	۲۱۸۲	۸۵۵	۲۱۲	۲۱۸۲	-	-	-
هویج، ترب، شلغم و چغندرلبویی	۲۷۹۲	۱۸۶۰	۵۹۲۸۰	۲۷۹۲	۱۸۶۰	۵۹۲۸۰	-	-	-



۲۷- تعداد بهره‌برداری، سطح کاشت و مقدار تولید محصولات زراعی بهره‌برداری‌های کشاورزی برحسب نام محصول (ذنباله)
(بهره‌برداری - هکتار - تن)

(فضای باز)

نام محصول	کل			آبی			سهم		
	تعداد	سطح کاشت	تولید	تعداد	سطح کاشت	تولید	تعداد	سطح کاشت	تولید
سایر سبزیجات ^(۱)	۵۰۳۰	۱۴۵۹	۲۷۹۴۱	۵۰۱۰	۱۴۴۹	۲۷۹۱۰	۳۰	۱۱	۱۰
توتون	۰	۰	۰	۰	۰	۰	۰	۰	۰
تنباکو	۰	۰	۰	۰	۰	۰	۰	۰	۰
گیاهان سالانه زینتی	۴۱	۱۰	-	۲۱	۱۰	-	۰	۰	-
ارزن	۲۸	۱۵	۱۷	۱۸	۹	۱۴	۱۱	۶	۳
بادام زمینی	۰	۰	۰	۰	۰	۰	۰	۰	۰
زیره	۱۴۸۷	۱۸۶۷	۹۳۳	۱۲۱۹	۱۷۵۹	۹۰۲	۱۶۹	۱۰۸	۳۰
حناء	۰	۰	۰	۰	۰	۰	۰	۰	۰
روناس	۰	۰	۰	۰	۰	۰	۰	۰	۰
افتابگردان آجیلی	۲۱۸۳	۱۸۴۹	۳۰۳۰	۲۱۳۱	۱۸۱۲	۳۰۰۷	۵۲	۳۷	۱۳
هندونه آجیلی	۲	۵	۵	۱	۵	۵	۱	۵	۵
کدو آجیلی	۳۰۲	۸۵	۵۷	۳۰۲	۸۵	۵۷	۰	۰	۰
شاهدانه	۳	//	//	۳	//	//	۰	۰	۰
سیاهدانه	۱۷	۱۲	۱۹	-	۰	۰	۱۷	۱۴	۱۹
هندونه بذری	۱	۵	۵	۱	۵	۵	۰	۰	۰
پودجه بذری	۲۶۲	۳۵۶	۲۰۹	۲۵۳	۳۴۷	۱۹۹	۹	۹	۳
پیاز بذری	۱۰	۴	۱	۱۰	۴	۱	۰	۰	۰
گشنیز بذری	۱	۵	۵	۱	۵	۵	۰	۰	۰
سویا	۳	۱	۲	۳	۱	۲	۰	۰	۰
چغندر علوفه‌ای	۲۰	۷	۶۴	۲۰	۷	۶۴	۰	۰	۰
چغندر قند بذری	۲	۵	۵	۲	۵	۵	۰	۰	۰

(۱) تولید زعفران به کیلوگرم است.

(۲) بادناجان، انواع کدو، نخودفرنگی، لوبیاسبز، کاهو، انواع کلمه، کرفس، اسفناج، جعفری، گشنیز(برگی)، شاهی، تره فرنگی، ریحان، نعناع، ترخون، شنبلیله، مرزه، مارچوبه، سبزی، پیازچه، بامیه، فلفل، تربچه، شوید، آندپو، آرتیشو و ...

۲۸- تعداد بهره‌برداری، سطح کاشت و مقدار تولید گندم برحسب شهرستان (بهره‌برداری - هکتار - تن)
(فضای باز)

شهرستان	کل			آبی			دیم		
	تعداد	سطح کاشت	تولید	تعداد	سطح کاشت	تولید	تعداد	سطح کاشت	تولید
آذربایجان شرقی	۱۲۸۶۸۱	۴۵۹۸۲۰	۵۲۲۳۹۷	۶۲۰۶۸	۹۸۱۶۷	۲۲۳۳۲۱	۸۲۲۸۵	۲۶۰۸۵۲	۳۱۱۰۶۷
آذرشهر	۲۹۵۷	۲۹۹۴	۹۶۷۹	۳۱۶۰	۲۴۱۵	۸۲۰۲	۱۱۳۵	۱۵۷۸	۱۴۷۷
اسکو	۲۳۲۱	۶۰۶۲	۱۱۲۷۶	۲۶۹۲	۴۶۷۰	۱۰۲۵۶	۱۰۱۰	۱۲۹۲	۱۰۲۰
اهر	۱۰۹۸۸	۲۵۱۰۰	۲۷۰۳۰	۲۲۰۳	۵۰۹۷	۶۰۵۱	۹۷۸۲	۲۰۰۰۳	۲۰۹۷۹
بستان آباد	۵۸۶۰	۱۷۱۲۱	۱۸۵۵۴	۱۲۸۰	۲۱۹۹	۵۸۷۶	۵۲۴۷	۱۴۹۸۲	۱۲۴۷۸
بناب	۲۳۳۰	۶۴۹۷	۱۲۳۱۸	۲۹۹۴	۴۴۲۴	۱۲۴۸۵	۶۲۵	۲۰۷۲	۱۸۳۳
تبریز	۶۷۰۱	۱۶۹۲۹	۳۲۶۹۲	۵۶۴۲	۱۲۳۷۶	۳۱۰۰۱	۱۴۰۸	۲۵۶۳	۱۶۹۲
جلفا	۱۳۳۷	۱۲۴۴	۲۴۴۸	۱۱۶۲	۹۷۶	۲۰۹۷	۲۴۸	۲۸۷	۳۵۱
چارلویماق	۵۶۰۵	۶۶۲۴۹	۶۰۴۷۰	۶۰۷	۲۰۷۲	۲۸۴۸	۵۵۴۶	۶۲۳۷۶	۵۶۲۲۲
سراب	۱۰۵۱۵	۳۴۰۷۶	۵۶۶۰۳	۸۲۱۷	۱۳۴۰۳	۲۸۹۴۴	۶۶۳۱	۲۰۶۷۲	۱۷۶۶۰
شیر	۸۲۸۰	۹۵۲۷	۲۱۹۰۶	۷۲۴۵	۷۹۱۲	۲۰۲۱۹	۱۲۹۲	۱۶۲۴	۱۶۸۸
عجب شیر	۲۸۷۶	۲۲۲۴	۸۱۹۲	۱۹۵۳	۱۸۷۱	۶۲۱۹	۱۱۸۶	۲۳۶۲	۱۸۷۲
کلیبر	۹۵۶۸	۲۴۶۳۳	۲۴۹۱۸	۲۰۰۸	۲۹۸۷	۶۰۴۵	۸۴۲۱	۲۰۶۴۷	۱۸۰۷۲
مراغه	۶۸۲۷	۲۸۸۶۴	۲۹۶۷۴	۷۷۱	۱۲۹۶	۲۰۸۳	۶۴۵۲	۲۷۵۶۸	۲۶۵۹۱
مرند	۱۰۲۸۴	۱۸۱۷۰	۳۳۹۱۹	۸۷۴۲	۱۱۸۴۵	۲۹۷۲۲	۲۵۸۰	۶۲۳۵	۴۱۹۷
ملکان	۶۰۷۹	۱۴۹۰۷	۲۲۵۲۹	۳۴۱۰	۲۹۷۹	۱۰۵۵۸	۲۳۸۸	۱۰۹۲۸	۱۱۹۷۱
میانه	۱۳۸۴۹	۸۱۶۳۵	۹۷۵۵۰	۴۶۰۸	۱۰۹۷۱	۲۴۵۸۸	۱۲۱۵۷	۷۰۶۶۴	۷۲۹۶۲
ورزقان (ارسبازان)	۶۲۸۲	۱۵۹۴۰	۸۶۲۸	۹۶۸	۱۰۲۶	۱۶۶۸	۶۱۲۳	۱۴۹۱۵	۶۹۶۰
هریس	۶۲۵۰	۲۰۰۲۶	۱۸۶۹۶	۳۵۲۲	۶۰۲۸	۹۱۱۲	۴۹۴۶	۱۳۹۸۸	۹۵۸۳
هشترود	۶۲۵۲	۵۵۲۴۲	۲۶۹۱۲	۶۲۵	۱۴۶۸	۲۲۵۶	۶۱۷۵	۵۲۷۹۴	۴۲۸۵۶

نتایج تفصیلی سرشماری عمومی کشاورزی ۱۳۸۲ - استان آذربایجان شرقی

۲۹- تعداد بهره‌برداری، سطح کاشت و مقدار تولید گندم برحسب وسعت اراضی کشاورزی (بهره‌برداری - هکتار - تن (فضای باز))

دیج			لی			کل			وسعت اراضی کشاورزی
تولید	سطح کاشت	تعداد	تولید	سطح کاشت	تعداد	تولید	سطح کاشت	تعداد	
۲۱۱۰۶۷	۲۶۰۸۵۶	۸۲۶۸۵	۲۲۲۲۲۱	۹۸۱۶۷	۶۲۰۶۸	۵۴۴۲۲۷	۴۵۹۸۲۰	۱۲۸۶۸۱	جمع
۶۹۱	۶۲۸	۱۵۵۶	۹۵۳۰	۲۸۲۸	۷۲۵۷	۱۰۲۲۱	۳۲۶۶	۸۷۸۳	جمع کمتر از ۱ هکتار
۱۱	۱۱	۶۰	۲۸	۱۳	۹۲	۲۹	۲۲	۱۲۳	کمتر از ۰/۱ هکتار
۲۶	۱۷	۷۶	۱۷۲	۵۰	۲۶۱	۲۰۰	۶۶	۳۲۳	۰/۱ تا کمتر از ۰/۲ هکتار
۱۱۷	۹۹	۲۱۹	۱۹۵۲	۵۶۷	۱۹۶۱	۲۰۷۰	۶۶۶	۲۲۶۲	۰/۲ تا کمتر از ۰/۵ هکتار
۵۲۷	۵۰۱	۱۰۹۹	۷۲۶۵	۲۲۰۹	۵۰۲۰	۷۹۰۲	۲۷۱۰	۶۰۲۲	۰/۵ تا کمتر از ۱ هکتار
۲۸۹۲۷	۳۲۴۰۶	۲۵۱۲۰	۸۶۰۶۱	۳۱۴۹۶	۳۱۲۵۷	۱۱۴۹۸۸	۶۳۹۰۲	۵۲۵۸۶	جمع ۱ تا کمتر از ۵ هکتار
۲۲۸۳	۲۵۵۶	۲۶۶۳	۲۲۸۰۲	۷۲۹۵	۱۰۸۸۶	۲۶۱۸۶	۱۱۰۵۲	۱۴۸۳۵	۱ تا کمتر از ۲ هکتار
۶۶۵۰	۷۲۰۹	۶۷۲۹	۲۲۲۲۸	۸۸۶۶	۸۸۶۹	۲۱۰۷۸	۱۶۲۷۵	۱۶۶۸۷	۲ تا کمتر از ۳ هکتار
۸۷۲۵	۹۷۶۴	۶۸۰۷	۲۱۲۲۷	۸۲۰۱	۶۶۶۱	۲۰۱۶۲	۱۷۹۶۵	۱۲۳۰۲	۳ تا کمتر از ۴ هکتار
۱۰۱۵۹	۱۱۶۷۶	۷۱۰۱	۱۷۲۰۲	۶۹۲۳	۲۸۶۱	۲۷۵۶۱	۱۸۶۱۰	۱۰۷۶۱	۴ تا کمتر از ۵ هکتار
۱۱۶۶۱۷	۱۸۸۲۱۱	۴۳۳۲۸	۹۵۰۷۶	۴۳۱۳۶	۱۹۵۸۲	۲۲۱۳۷۳	۱۹۴۱۲۶	۵۳۷۸۵	جمع ۵ تا کمتر از ۲۰ هکتار
۲۹۲۲۸	۳۴۱۲۲	۱۵۶۲۹	۲۵۶۱۲	۱۵۲۵۰	۸۵۹۸	۶۶۷۵۰	۲۹۲۹۲	۲۱۱۷۵	۵ تا کمتر از ۷/۵ هکتار
۲۰۸۷۲	۲۴۸۸۹	۸۲۷۱	۱۷۹۶۶	۸۲۲۵	۲۹۸۱	۳۸۸۲۰	۲۳۱۱۳	۱۰۴۹۰	۷/۵ تا کمتر از ۱۰ هکتار
۴۲۷۵۵	۵۲۸۲۲	۱۲۰۰۲	۲۶۲۲۸	۱۲۳۱۲	۴۷۶۴	۷۰۹۸۲	۶۵۱۲۷	۱۵۰۴۵	۱۰ تا کمتر از ۱۵ هکتار
۲۱۲۲۰	۲۷۱۲۶	۶۳۱۵	۱۵۲۷۰	۷۲۲۸	۲۲۳۸	۴۶۸۰۰	۲۴۴۸۶	۷۰۷۵	۱۵ تا کمتر از ۲۰ هکتار
۹۴۴۱۶	۱۰۹۶۹۵	۱۰۳۶۶	۲۹۹۲۲	۱۵۰۸۶	۲۲۳۳	۱۲۴۳۹۰	۱۴۴۷۸۰	۱۱۱۹۱	جمع ۲۰ تا کمتر از ۵۰ هکتار
۲۸۹۹۰	۳۲۸۰۷	۲۳۱۲	۱۰۸۲۲	۵۲۸۲	۱۲۴۴	۲۹۸۱۲	۲۹۱۹۰	۴۷۰۶	۲۰ تا کمتر از ۲۵ هکتار
۲۶۹۰۲	۴۲۷۵۲	۲۹۵۱	۱۱۳۳۵	۵۷۱۳	۱۲۰۴	۲۸۲۲۷	۲۸۲۶۷	۴۲۲۷	۲۵ تا کمتر از ۳۵ هکتار
۲۸۵۲۲	۳۲۱۲۵	۲۱۰۲	۷۸۰۶	۲۹۸۸	۶۸۲	۲۶۲۲۹	۲۷۱۲۳	۲۲۲۸	۳۵ تا کمتر از ۵۰ هکتار
۶۰۷۲۶	۶۹۱۲۲	۲۰۱۷	۱۲۶۸۹	۶۴۱۲	۶۴۱	۷۳۴۲۵	۷۵۵۶۷	۲۱۲۷	جمع ۵۰ هکتار و بیشتر
۲۶۷۵۱	۴۲۱۰۵	۱۶۲۲	۸۲۹۰	۲۱۶۱	۵۱۱	۴۵۰۲۱	۴۷۲۶۷	۱۷۲۳	۵۰ تا کمتر از ۱۰۰ هکتار
۱۴۵۲۳	۱۷۹۱۲	۳۱۸	۲۶۶۵	۱۹۱۹	۱۰۶	۱۸۱۹۷	۱۹۳۳۲	۳۲۹	۱۰۰ تا کمتر از ۲۰۰ هکتار
۷۲۲۲	۶۷۲۱	۶۰	۷۲۱	۲۲۵	۲۲	۷۹۴۵	۷۰۵۵	۶۱	۲۰۰ تا کمتر از ۵۰۰ هکتار
۱۵۲۸	۱۲۲۲	۴	۱۲	۸	۱	۱۵۲۲	۱۲۲۱	۴	۵۰۰ تا کمتر از ۱۰۰۰ هکتار
۷۰۰	۵۶۱	۱	.	.	.	۷۰۰	۵۶۱	۱	۱۰۰۰ تا کمتر از ۲۰۰۰ هکتار
.	۲۰۰۰ هکتار و بیشتر

۳۰- تعداد بهره‌برداری، سطح کاشت و مقدار تولید گندم برحسب وسعت اراضی زراعی (فضای باز) (بهره‌برداری - هکتار - تن)

زمین			آبی			کل			وسعت اراضی زراعی
تولید	سطح کاشت	تعداد	تولید	سطح کاشت	تعداد	تولید	سطح کاشت	تعداد	
۳۱۱۰۶۷	۲۶۰۸۵۶	۸۲۶۸۵	۲۲۲۳۳۱	۶۸۹۶۷	۶۲۰۶۸	۵۲۴۳۲۷	۶۵۹۸۲۰	۱۲۸۴۸۱	جمع
۱۲	۱۲	۱۰	۵۹	۲۲	۲۷	۷۱	۲۲	۲۶	بدون زمین زراعی
۶۱۳	۸۱۷	۱۹۰۸	۱۲۳۸۰	۳۷۱۳	۹۲۱۹	۱۲۳۲۳	۶۵۳۰	۱۰۹۶۸	جمع کمتر از ۱ هکتار
۱۷	۱۷	۸۲	۱۳۳	۲۸	۱۳۲	۱۴۹	۵۵	۲۰۲	کمتر از ۰/۱ هکتار
۲۰	۲۱	۹۵	۲۷۳	۷۶	۲۱۸	۳۰۲	۹۶	۵۰۸	۰/۱ تا کمتر از ۰/۲ هکتار
۱۵۷	۱۱۷	۲۱۳	۲۷۶۲	۸۱۲	۲۷۲۶	۲۹۷۱	۹۳۹	۳۱۱۲	۰/۲ تا کمتر از ۰/۵ هکتار
۷۰۹	۶۵۲	۱۳۱۹	۹۲۱۱	۲۷۸۸	۵۱۲۱	۹۹۲۰	۳۳۲۰	۷۱۲۲	۰/۵ تا کمتر از ۱ هکتار
۳۰۶۳۲	۲۲۱۷۷	۲۵۹۸۸	۸۸۱۲۰	۲۲۵۷۵	۳۰۷۰۰	۱۱۸۷۵۲	۶۶۷۵۲	۵۲۴۶۸	جمع ۱ تا کمتر از ۵ هکتار
۳۸۲۰	۳۱۹۶	۲۸۷۷	۲۲۸۶۷	۸۷۹۹	۱۱۱۳۶	۲۸۶۸۷	۱۲۲۹۵	۱۵۲۹۲	۱ تا کمتر از ۲ هکتار
۷۱۱۲	۷۸۹۲	۶۹۸۶	۲۲۷۱۷	۹۰۳۸	۸۵۲۲	۳۱۸۲۹	۱۶۹۳۰	۱۲۵۶۶	۲ تا کمتر از ۳ هکتار
۹۱۶۱	۱۰۳۳۲	۶۹۶۰	۲۱۳۶۰	۸۳۰۹	۶۳۷۹	۲۰۶۲۱	۱۸۵۴۱	۱۲۱۲۱	۳ تا کمتر از ۴ هکتار
۱۰۵۲۸	۱۲۰۵۶	۷۱۶۵	۱۷۰۷۶	۶۲۰۰	۲۶۲۲	۲۷۶۱۲	۱۸۹۸۶	۱۰۵۶۷	۴ تا کمتر از ۵ هکتار
۱۲۵۶۵۹	۱۲۶۸۵۰	۲۲۲۳۰	۶۱۲۵۲	۶۱۶۸۰	۱۸۲۶۶	۲۱۶۹۹۸	۱۹۰۱۸۸	۵۱۸۵۹	جمع ۵ تا کمتر از ۲۰ هکتار
۲۰۰۰۸	۲۶۹۷۳	۱۵۶۲۹	۳۳۹۹۵	۱۴۸۱۱	۸۱۱۳	۶۲۰۰۲	۲۹۷۸۲	۲۰۶۹۳	۵ تا کمتر از ۷/۵ هکتار
۲۰۲۰۳	۲۳۲۸۲	۸۰۲۲	۱۶۸۳۵	۷۷۵۰	۲۶۱۳	۳۷۱۳۸	۲۲۱۴۲	۹۷۹۲	۷/۵ تا کمتر از ۱۰ هکتار
۲۲۲۷۷	۵۲۵۵۹	۱۶۶۸۲	۵۵۲۲۲	۱۲۰۲۵	۴۵۳۹	۶۹۸۲۰	۶۶۵۸۲	۱۳۵۵۱	۱۰ تا کمتر از ۱۵ هکتار
۲۰۸۷۰	۲۶۵۹۲	۶۱۱۷	۱۵۰۸۶	۷۰۹۵	۲۱۲۱	۴۵۹۵۶	۲۲۶۸۷	۶۸۲۲	۱۵ تا کمتر از ۲۰ هکتار
۶۲۶۵۸	۱۰۸۸۶۹	۱۰۱۲۸	۲۹۰۵۹	۱۲۷۱۵	۳۱۰۲	۱۲۲۷۱۷	۱۲۲۵۱۲	۱۰۹۰۲	جمع ۲۰ تا کمتر از ۵۰ هکتار
۲۹۲۰۳	۳۲۹۷۸	۲۲۷۳	۱۰۷۸۹	۵۲۱۵	۱۲۹۵	۳۹۴۹۲	۳۹۱۹۳	۲۶۲۵	۲۰ تا کمتر از ۲۵ هکتار
۲۶۵۸۵	۲۲۲۲۶	۳۸۲۲	۱۱۲۹۳	۵۶۷۶	۱۱۶۲	۲۷۸۷۷	۲۸۱۰۳	۲۹۲۲	۲۵ تا کمتر از ۳۵ هکتار
۲۷۸۷۰	۳۲۲۶۵	۲۰۱۲	۷۲۷۷	۴۸۱۲	۶۴۲	۳۵۳۲۷	۳۶۲۸۸	۲۱۲۵	۳۵ تا کمتر از ۵۰ هکتار
۶۰۱۲۳	۶۸۲۷۱	۱۹۸۱	۱۲۲۵۲	۶۲۶۱	۶۲۲	۷۲۶۶۷	۷۲۷۳۲	۳۰۹۸	جمع ۵۰ هکتار و بیشتر
۳۶۲۱۱	۲۲۶۵۱	۱۶۰۲	۸۵۰۲	۲۰۸۱	۲۹۸	۲۲۹۱۵	۲۶۷۳۳	۱۷۰۱	۵۰ تا کمتر از ۱۰۰ هکتار
۱۲۲۲۱	۱۷۲۷۱	۲۹۲	۲۲۱۹	۱۸۵۲	۱۰۳	۱۷۶۵۰	۱۹۱۲۲	۲۲۲	۱۰۰ تا کمتر از ۲۰۰ هکتار
۷۱۲۲	۶۶۶۵	۵۹	۷۱۶	۳۲۰	۲۲	۷۸۲۰	۶۹۸۲	۶۰	۲۰۰ تا کمتر از ۵۰۰ هکتار
۱۵۲۸	۱۳۲۳	۲	۱۲	۸	۱	۱۵۲۲	۱۳۳۱	۲	۵۰۰ تا کمتر از ۱۰۰۰ هکتار
۷۰۰	۵۶۱	۱	-	-	-	۷۰۰	۵۶۱	۱	۱۰۰۰ تا کمتر از ۲۰۰۰ هکتار
.	۲۰۰۰ هکتار و بیشتر

نتایج تفصیلی سرشماری عمومی کشاورزی ۱۳۸۲ - استان آذربایجان شرقی

۳۱- تعداد بهره‌برداری، سطح کاشت و مقدار تولید گندم برحسب سن بهره‌بردار (بهره‌برداری - هکتار - تن)

(فضای باز)

زمین			آبی			کل			سن بهره‌بردار
تولید	سطح کاشت	تعداد	تولید	سطح کاشت	تعداد	تولید	سطح کاشت	تعداد	
۴۱۰۴۱۴	۳۶۰۲۵۶	۸۲۴۶۶	۲۳۲۲۵۸	۹۸۵۲۲	۶۲۰۲۷	۵۴۲۷۷۰	۴۵۸۷۷۶	۱۲۸۲۲۵	جمع
۶۶	۷۶	۲۶	۴۲	۱۵	۱۲	۱۰۸	۹۱	۳۲	کمتر از ۱۵ ساله
۹۳۸	۱۱۲۷	۳۳۱	۶۰۴	۲۶۲	۱۸۱	۱۵۴۲	۱۳۹۹	۴۶۷	۱۵ - ۱۹ ساله ...
۴۸۲۸	۵۸۴۱	۱۵۳۷	۳۷۱۲	۱۶۷۹	۱۰۹۹	۸۵۴۰	۷۵۲۰	۲۳۸۱	۲۰ - ۲۴ ساله ...
۱۳۲۲۲	۱۶۹۷۱	۴۳۶۶	۱۰۸۰۴	۴۶۰۳	۳۲۰۱	۲۵۰۲۷	۲۱۵۷۴	۶۸۴۲	۲۵ - ۲۹ ساله ...
۲۱۱۷۴	۲۴۹۶۵	۶۰۳۳	۱۸۲۶۸	۷۶۸۷	۴۹۲۶	۳۹۴۴۲	۳۲۴۵۲	۹۸۶۴	۳۰ - ۳۴ ساله ...
۲۶۴۶۷	۳۰۱۵۵	۶۹۵۸	۲۰۴۹۴	۸۴۵۶	۵۵۷۰	۴۶۹۶۱	۳۸۶۹۱	۱۱۲۶۹	۳۵ - ۳۹ ساله ...
۳۳۷۶۱	۳۸۳۴۹	۸۲۶۶	۲۵۴۶۲	۱۰۵۹۰	۷۰۲۸	۵۹۲۲۳	۴۸۹۲۹	۱۳۹۰۲	۴۰ - ۴۴ ساله ...
۴۵۴۴۵	۴۰۹۱۹	۹۱۸۶	۲۴۸۰۳	۱۰۶۲۵	۶۸۲۰	۶۰۲۴۸	۵۱۵۵۴	۱۳۲۴۲	۴۵ - ۴۹ ساله ...
۳۶۹۴۲	۴۴۹۷۶	۹۲۴۷	۲۷۵۰۰	۱۱۴۲۵	۶۹۲۲	۶۴۴۲۳	۵۴۴۰۱	۱۴۴۲۹	۵۰ - ۵۴ ساله ...
۲۹۰۴۳	۳۳۱۸۵	۷۲۱۲	۲۰۴۵۵	۸۸۲۵	۵۳۲۱	۴۹۴۹۷	۴۲۰۱۰	۱۱۰۷۹	۵۵ - ۵۹ ساله ...
۲۸۰۹۱	۴۴۷۹۸	۱۰۰۶۵	۲۷۲۰۶	۱۱۴۲۵	۷۰۵۵	۶۵۳۹۷	۵۶۴۴۳	۱۵۰۱۹	۶۰ - ۶۴ ساله ...
۳۶۴۶۲	۳۰۴۹۱	۶۸۹۲	۱۹۷۴۰	۸۲۰۴	۵۰۶۱	۴۶۲۰۳	۳۸۲۹۶	۱۰۴۵۷	۶۵ - ۶۹ ساله ...
۲۵۴۶۶	۲۹۷۰۶	۶۹۰۷	۱۸۳۲۳	۷۹۹۹	۴۸۹۱	۴۳۷۹۹	۳۷۷۰۵	۱۰۴۴۷	۷۰ - ۷۴ ساله ...
۹۷۱۱	۱۱۵۸۷	۲۸۵۷	۸۱۳۷	۲۶۰۷	۲۲۴۶	۱۷۸۲۸	۱۵۱۹۴	۴۴۶۹	۷۵ - ۷۹ ساله ...
۷۷۹۶	۹۲۹۸	۲۳۸۱	۶۶۹۷	۲۸۹۸	۱۶۹۵	۱۴۴۹۳	۱۲۱۹۶	۳۵۲۴	۸۰ ساله و بیشتر

۳۲- تعداد بهره‌برداری، سطح کاشت و مقدار تولید جو برحسب شهرستان (فضای باز) (بهره‌برداری - هکتار - تن)

شهرستان	کل			آبی			دیم		
	تعداد	سطح کاشت	تولید	تعداد	سطح کاشت	تولید	تعداد	سطح کاشت	تولید
آذربایجان شرقی ..	۶۷۳۷۷	۱۰۴۳۵۲	۱۱۰۵۹۱	۲۷۷۴۱	۲۷۲۱۵	۵۱۵۵۲	۴۴۵۷۵	۷۷۱۳۷	۵۹۰۴۸
آذرشهر	۱۲۸۸	۱۰۲۵	۱۳۳۹	۷۴۱	۳۳۲	۸۸۰	۶۱۸	۶۹۳	۴۵۹
اسکو	۱۷۶۹	۲۲۰۷	۲۲۷۴	۹۳۶	۱۰۱۹	۱۵۱۷	۹۷۲	۱۱۸۸	۷۵۷
اهر	۷۹۰۸	۱۴۷۹۱	۱۳۴۰۱	۱۸۱۵	۲۶۹۳	۳۴۱۱	۶۶۵۴	۱۲۰۹۷	۹۹۹۰
بستان آباد	۵۲۴۸	۸۳۴۲	۸۰۴۶	۱۲۶۸	۱۲۷۱	۲۶۵۹	۴۳۸۸	۷۰۷۱	۵۲۸۷
بناب	۱۲۸۰	۱۵۴۰	۲۷۰۲	۱۱۳۴	۱۲۶۱	۲۵۰۱	۱۷۲	۲۷۹	۲۰۱
تبریز	۲۷۸۷	۳۸۲۶	۴۳۱۲	۱۷۱۷	۱۷۸۶	۳۱۷۴	۱۲۸۸	۲۰۴۱	۱۱۳۹
جلفا	۱۱۷۷	۱۱۳۱	۱۵۱۰	۸۶۲	۶۸۳	۹۹۰	۳۵۵	۶۴۸	۵۲۰
چارالویماق	۲۲۳۴	۵۱۵۴	۴۳۱۰	۲۲۴	۲۹۲	۸۸۶	۲۰۷۶	۲۶۶۲	۳۴۲۴
سراب	۶۳۲۱	۱۰۲۲۰	۱۵۸۷۲	۴۹۶۴	۵۸۸۹	۱۲۷۰۱	۱۹۶۹	۲۳۳۰	۲۱۷۱
شبستر	۴۲۵۱	۲۵۹۶	۴۶۴۶	۲۵۶۹	۱۹۸۲	۴۰۹۶	۸۱۲	۶۱۴	۵۵۰
عجب شیر	۹۶۲	۱۰۱۴	۱۱۵۳	۴۷۳	۲۹۰	۷۲۰	۵۱۹	۷۲۵	۴۳۲
کلبر	۷۶۶۶	۱۳۷۴۱	۱۳۳۲۲	۱۰۸۷	۱۱۵۸	۲۲۹۷	۷۰۷۰	۱۲۵۸۲	۱۰۸۴۵
مرآغه	۱۲۷۰	۲۱۳۲	۲۰۲۴	۳۱۶	۴۵۰	۷۰۶	۱۰۱۴	۱۶۸۲	۱۳۲۸
مرند	۲۲۵۲	۶۸۰۸	۷۰۴۲	۲۸۶۹	۲۱۴۵	۴۴۱۳	۱۵۹۰	۴۶۶۳	۲۴۲۹
ملکان	۲۸۵۹	۴۱۹۴	۵۷۴۱	۱۱۸۵	۱۱۵۵	۲۴۱۷	۱۸۵۲	۳۰۳۹	۳۳۲۵
میانه	۴۳۳۷	۶۴۵۴	۷۳۲۰	۱۲۰۷	۱۳۲۱	۲۶۷۸	۳۳۶۵	۵۱۳۴	۴۶۴۱
ورزقان (ارمباران)	۴۴۱۸	۵۶۷۷	۲۶۰۱	۱۰۲۹	۸۵۱	۱۵۵۳	۳۷۹۷	۴۸۲۶	۲۰۴۸
هریس	۵۵۸۵	۹۹۷۳	۸۳۲۲	۲۱۷۵	۲۴۰۳	۳۳۵۱	۴۴۴۳	۷۵۷۰	۴۹۷۱
هشترود	۱۷۴۱	۳۵۲۶	۲۶۲۲	۱۹۰	۲۳۳	۲۰۲	۱۶۱۹	۲۲۹۲	۲۲۲۰

نتایج تفصیلی سرشماری عمومی کشاورزی ۱۳۸۲ - استان آذربایجان شرقی

۳۲- تعداد بهره‌برداری، سطح کاشت و مقدار تولید برنج (شلتوک) برحسب شهرستان (بهره‌برداری - هکتار - تن فضای باز)

شهرستان	کل			آبی			دیگ		
	تعداد	سطح کاشت	تولید	تعداد	سطح کاشت	تولید	تعداد	سطح کاشت	تولید
آذربایجان شرقی	۱۱۸۵	۱۶۱۰	۵۱۹۰	۱۱۸۵	۱۶۱۰	۵۱۹۰	.	.	.
آذرشهر	۱	⊗	⊗	۱	⊗	⊗	.	.	.
اسکو
اهر	۳۹	۴۲	۹۱	۳۹	۴۲	۹۱	.	.	.
بستان آباد	۱	⊗	⊗	۱	⊗	⊗	.	.	.
بناب
تبریز	۱	⊗	⊗	۱	⊗	⊗	.	.	.
چلغا	۲۳۷	۶۳	۱۴۰	۲۳۷	۶۳	۱۴۰	.	.	.
چارلویساق	۲	⊗	⊗	۲	⊗	⊗	.	.	.
سراب
شبه‌ستر	۱	⊗	⊗	۱	⊗	⊗	.	.	.
عجب‌شیر
کلپیر	۱۵۱	۱۴۹	۲۶۲	۱۵۱	۱۴۹	۲۶۲	.	.	.
مراغه
مرند	۱	⊗	⊗	۱	⊗	⊗	.	.	.
ملکان
میانه	۷۶۱	۱۳۵۲	۴۶۸۱	۷۶۱	۱۳۵۲	۴۶۸۱	.	.	.
ورزقان (ارسبازان)
هریس
مشهد	۱	⊗	⊗	۱	⊗	⊗	.	.	.

۳۴ - تعداد بهره‌برداری، سطح کاشت و مقدار تولید ذرت دانه‌ای برحسب شهرستان (بهره‌برداری - هکتار - تن)

(فضای باز)

شهرستان	کل			آبی			دیم		
	تعداد	سطح کاشت	تولید	تعداد	سطح کاشت	تولید	تعداد	سطح کاشت	تولید
آذربایجان شرقی -	۸۷۴	۲۵۲	۷۸۱	۸۵۹	۲۳۹	۷۷۵	۱۷	۱۴	۷
آذرشهر	۵۱۲	۱۴۶	۵۷۰	۵۱۲	۱۴۶	۵۷۰	.	.	.
اسکو	۹	۸	۱۲	۶	۴	۱۲	۲	۴	//
اهر	۵۷	۱۸	۳۹	۵۶	۱۶	۳۷	۱	⊙	⊙
بستان آباد	۳۵	۱۰	۲۱	۲۵	۵	۱۹	۱۴	۴	۱
بنتاب	۲	۱	۴	۴	۱	۴	.	.	.
تبریز	۱۵	۱	۴	۱۵	۱	۴	.	.	.
جلفا	۹	//	//	۹	//	//	.	.	.
چاراویمالی
سراب	۱	⊙	⊙	۱	⊙	⊙	.	.	.
شهر	۶۱	۱۰	۱۸	۶۱	۱۰	۱۸	.	.	.
عجب شیر	۳۷	۵	۱۰	۳۷	۵	۱۰	.	.	.
کلبر	۷۱	۲۹	۴۹	۷۱	۲۹	۴۹	.	.	.
مراقه	۱	⊙	⊙	۱	⊙	⊙	.	.	.
مرند	۱۴	۱۰	۶	۱۴	۶	۲	۱	⊙	⊙
ملکان	۳۴	۸	۲۱	۳۴	۸	۲۱	.	.	.
میانه	۵	۱	۷	۵	۱	۷	.	.	.
ورزقان (ارسباران)	۲	⊙	⊙	۲	⊙	⊙	.	.	.
هریس	۱	⊙	⊙	۱	⊙	⊙	.	.	.
مشهد	۶	۱	۴	۶	۱	۴	.	.	.

۳۵- تعداد بهره‌برداری، سطح کاشت و مقدار تولید چندرقلند برحسب شهرستان

(بهره‌برداری - هکتار - تن)

(فضای باز)

شهرستان	کل			آبی			دیگ		
	تعداد	سطح کاشت	تولید	تعداد	سطح کاشت	تولید	تعداد	سطح کاشت	تولید
آذربایجان شرقی	۵۵۱	۳۲۹	۷۸۲۳	۵۵۱	۳۲۹	۷۸۲۳	.	.	.
آذرشهر	۱۵	//	۶	۱۵	//	۶	.	.	.
اسکو	۴	۱	۲۳	۴	۱	۲۳	.	.	.
اهر	۷	۳	۶۷	۷	۳	۶۷	.	.	.
پستان آباد	۲۹	۲	۱۳	۲۹	۲	۱۳	.	.	.
بناب	۱۳	۱۳	۲۹۷	۱۳	۱۳	۲۹۷	.	.	.
تبریز	۲۷	۱۶	۱۷۵	۲۷	۱۶	۱۷۵	.	.	.
جلفا	۷	۳۱	۹۰۷	۷	۳۱	۹۰۷	.	.	.
چاراویماق
سراب
شیر	۵۷	۶۱	۱۰۰۶	۵۷	۶۱	۱۰۰۶	.	.	.
عجب شیر	۵۵	۶	۲۱۴	۵۵	۶	۲۱۴	.	.	.
کلیبر	۲	⊙	⊙	۲	⊙	⊙	.	.	.
مراغه	۶	//	۶	۶	//	۶	.	.	.
مرند	۷۹	۲۸	۹۱۹	۷۹	۲۸	۹۱۹	.	.	.
ملکان	۲۲۸	۱۴۳	۴۱۵۳	۲۲۸	۱۴۳	۴۱۵۳	.	.	.
مینه	۲	//	۸	۲	//	۸	.	.	.
ورزقان (ارسیاران)	۹	۲	۸	۹	۲	۸	.	.	.
هریس	۶	۱	۱۳	۶	۱	۱۳	.	.	.
هشتروند	۵	۱	۹	۵	۱	۹	.	.	.

۳۷- تعداد بهره‌برداری، سطح کاشت و مقدار تولید انواع لوبیا (دانه خشک) برحسب شهرستان (بهره‌برداری - هکتار - تن)
(فضای باز)

شهرستان	کل			آبی			دیهم		
	تعداد	سطح کاشت	تولید	تعداد	سطح کاشت	تولید	تعداد	سطح کاشت	تولید
آذربایجان شرقی	۸۹۴۴	۲۹۵۴	۳۹۷۶	۸۸۲۰	۲۸۹۹	۳۹۴۹	۱۴۰	۵۵	۲۸
آذرشهر	۳۰۸	۱۲	۱۷	۳۰۸	۱۲	۱۷	.	.	.
اسکو	۳۲	۲	۳	۳۲	۲	۳	.	.	.
اهر	۱۱۰۰	۸۵۴	۶۴۸	۱۰۶۹	۸۳۲	۶۴۴	۳۴	۲۰	۱۴
پستان آباد	۳۴۲	۲۳	۵۲	۳۴۲	۲۳	۵۲	.	.	.
بناب	۲۰۷	۱۲	۲۹	۲۰۷	۱۲	۲۹	.	.	.
تبریز	۱۹۴	۱۴	۲۱	۱۹۴	۱۴	۲۱	.	.	.
جلقا	۴۳۷	۶۰	۶۶	۴۳۷	۶۰	۶۶	.	.	.
چاراویماق	۳	۲	۲	۳	۲	۲	.	.	.
سراب	۱۶۳۵	۱۰۹۲	۲۱۴۹	۱۶۳۵	۱۰۹۲	۲۱۴۹	.	.	.
شبه‌سمر	۱۴۶۲	۱۱۹	۲۵۹	۱۳۶۱	۱۱۹	۲۵۹	۱	⊙	⊙
عجب‌شیر	۲۴۱	۱۵	۲۳	۲۴۹	۱۳	۲۳	۲	⊙	⊙
کلیبر	۱۵۹۶	۲۸۱	۲۵۴	۱۵۸۸	۲۸۰	۲۵۳	۱۱	۱	۱
مراغه	۶۱	۱۸	۶	۵۷	۲	۴	۴	۱۷	۲
مرند	۶۰۹	۷۸	۸۷	۶۰۹	۷۸	۸۷	.	.	.
ملکان	۱۷۵	۶	۱۱	۱۷۵	۶	۱۱	.	.	.
میانه	۲۳۷	۲۷۸	۲۴۱	۲۳۴	۲۷۷	۲۴۰	۴	۲	۱
ورزقان (ارسباران)	۱۵۰	۲۲	۳۴	۱۴۹	۲۲	۳۴	۱	⊙	⊙
خریس	۱۷۱	۴۰	۳۷	۱۷	۲۶	۲۹	۷۴	۱۵	۹
هشترود	۸۴	۲۷	۳۵	۸۴	۲۷	۳۵	.	.	.

نتایج تفصیلی سرشماری عمومی کشاورزی ۱۳۸۲ - استان آذربایجان شرقی ۷۷

۳۸- تعداد بهره‌برداری، سطح کاشت و مقدار تولید انواع نخود (دانه خشک) برحسب شهرستان (بهره‌برداری - هکتار - تن) (فشای باز)

شهرستان	کل			آبی			دیم		
	تعداد	سطح کاشت	تولید	تعداد	سطح کاشت	تولید	تعداد	سطح کاشت	تولید
آذربایجان شرقی	۳۰۶۲۴	۶۱۹۳۶	۲۳۱۱۷	۲۷۸۸	۱۱۴۳	۹۳۰	۲۸۰۴۲	۶۰۷۹۳	۲۲۱۸۸
آذرشهر	۹۲۴	۸۲۶	۲۲۲	۲۸۹	۹۲	۱۰۸	۶۶۶	۷۲۵	۲۲۵
اسکو	۹۸۷	۱۰۶۲	۲۱۲	۹۲	۳۳	۲۳	۹۰۶	۱۰۳۰	۲۹۱
اهر	۶۲۷	۵۲۸	۳۰۸	۴۱	۳۱	۲۲	۵۹۰	۵۰۷	۲۸۴
استان آباد	۴۱۱۶	۵۶۴۵	۲۲۷۰	۱۳۶	۱۳۸	۱۰۱	۴۰۱۹	۵۵۰۷	۲۲۷۰
بناب	۵۸۷	۱۰۰۰	۲۱۸	۲۲۹	۱۹۳	۹۵	۳۷۰	۸۰۸	۲۲۲
تبریز	۹۲۵	۹۲۴	۲۴۴	۴۸	۱۳	۷	۸۸۰	۹۱۱	۳۲۷
جلفا	۱۰۸	۵۹	۲۸	۵۲	۲۷	۲۲	۵۴	۲۲	۱۶
چاراویماق	۲۶۲۶	۱۹۱۹۷	۶۴۵۲	۷	۱۲	۱۲	۳۶۴۳	۱۹۱۸۵	۶۴۴۰
سراب	۳۰۶	۳۲۹	۲۰۱	۲۱	۲۷	۲۷	۲۶۸	۲۰۲	۱۶۴
شبستر	۱۷۴۰	۵۷۰	۴۳۷	۹۹۹	۱۵۱	۱۷۵	۷۶۰	۴۱۹	۲۶۲
عجب شیر	۹۱۶	۱۰۷۳	۳۱۰	۲۱۶	۴۶	۲۴	۷۰۹	۱۰۲۷	۳۷۷
کلیبر	۸۰۲	۵۹۳	۳۶۲	۳۶	۱۳	۱۲	۷۷۰	۵۸۰	۲۴۹
مراغه	۴۱۲۷	۱۱۶۳۷	۲۲۶۲	۸۵	۸۵	۷۲	۴۰۷۷	۱۱۵۵۲	۴۱۸۹
مرند	۹۹۱	۱۰۷۱	۲۹۵	۱۷۸	۱۱۸	۸۷	۸۳۹	۹۵۳	۴۰۸
ملکان	۱۲۲۲	۱۹۶۹	۷۲۴	۵۰	۱۰	۸	۱۳۷۲	۱۹۵۹	۷۲۵
میانه	۲۷۶۸	۲۸۴۲	۱۲۹۴	۲۲۸	۱۱۱	۷۲	۲۵۴۹	۲۷۳۱	۱۳۲۰
ورزقان (ارسباران)	۸۴۹	۲۶۶	۲۲۲	۶	۱	۲	۸۶۵	۲۶۵	۲۳۱
هریس	۶۸۰	۵۲۰	۱۹۹	۳۰	۲۵	۱۸	۶۵۳	۴۹۵	۱۸۰
هشترود	۴۰۸۳	۱۱۷۰۳	۴۰۰۲	۱۱	۱۹	۱۴	۴۰۷۷	۱۱۶۸۵	۳۹۸۹

۳۹- تعداد بهره‌برداری، سطح کاشت و مقدار تولید عدس برحسب شهرستان (بهره‌برداری - هکتار - تن)
(فضای باز)

شهرستان	کن			آبی			دیم		
	تعداد	سطح کاشت	تولید	تعداد	سطح کاشت	تولید	تعداد	سطح کاشت	تولید
آذربایجان شرقی	۲۴۱۴۹	۲۳۲۵۷	۱۵۸۷۰	۱۰۶۹	۹۷۵	۶۸۱	۲۲۲۴۵	۲۲۲۸۲	۱۵۱۸۹
آذرشهر	۳	//	//	۳	//	//	.	.	.
اسکو	۲۳	۲۹	۱۲	۲	⊙	⊙	۲۱	۲۹	۱۲
اهر	۴۲۰۳	۶۶۷۳	۴۲۵۷	۲۳۲	۴۴۰	۲۲۶	۲۰۱۳	۶۲۳۳	۳۹۳۱
بستان آباد	۲۴۷۸	۲۳۶۳	۸۰۱	۲۱	۱۲	۶	۲۴۵۰	۲۳۵۱	۷۹۵
بناب	۱۱	۵	۱	۵	۲	۱	۶	۳	۱
تبریز	۱۵۲	۸۹	۳۱	۹	۳	۱	۱۴۵	۸۷	۳۰
جلفا	۲	⊙	⊙	۱	⊙	⊙	۱	⊙	⊙
چاراویماق	۱۹۴	۳۰۷	۹۷	۴	۱	۱	۱۹۰	۳۰۵	۹۷
سراب	۴۸۱	۵۵۵	۳۲۲	۱۶۹	۱۲۹	۱۳۰	۳۲۹	۴۲۷	۱۹۳
شستر	۱۵۷	۴۳	۳۰	۷۸	۱۴	۱۳	۸۰	۲۹	۱۷
عجب شیر	۶	۵	۱	۱	⊙	⊙	۵	۵	۱
کلپهر	۲۴۷	۱۸۹	۱۰۵	۲	۲	۱	۲۲۳	۱۸۸	۱۰۴
مراغه	۸۶	۷۹	۲۶	۱۲	۳	۲	۷۶	۷۶	۲۴
مرند	۸۰	۴۳	۱۴	۱۴	۵	۳	۶۶	۳۹	۱۱
ملکان	۳۶۰	۲۱۷	۶۵	۶	//	//	۳۵۵	۲۱۶	۶۵
میانه	۴۸۶۵	۶۹۰۲	۳۳۳۳	۲۹۹	۱۸۱	۱۲۱	۴۵۹۲	۶۷۲۲	۳۲۱۲
ورزقان (ارسباران)	۵۶۲۲	۸۶۵۷	۴۴۲۶	۴	۱	۲	۵۶۱۹	۸۶۵۵	۴۴۲۵
هریس	۳۱۰۰	۲۴۲۹	۱۵۱۱	۱۹۳	۱۷۲	۷۲	۲۹۷۷	۲۲۶۵	۱۴۴۰
هشتروند	۲۰۸۱	۲۸۵۹	۸۳۶	۳	۷	۲	۲۰۷۹	۲۸۵۲	۸۳۶

۴- تعداد بهره‌برداری، سطح کاشت و مقدار تولید ماش بر حسب شهرستان

(بهره‌برداری - هکتار - تن)

(فضای باز)

شهرستان	کل			آبی			بیاب		
	تعداد	سطح کاشت	تولید	تعداد	سطح کاشت	تولید	تعداد	سطح کاشت	تولید
آذربایجان شرقی	۶۱۳	۳۹۱	۳۰۰	۴۸۹	۳۰۳	۲۵۰	۱۲۶	۸۸	۵۰
آذرشهر	۰	۰	۰	۰	۰	۰	۰	۰	۰
اسکو	۰	۰	۰	۰	۰	۰	۰	۰	۰
اهر	۱۹۵	۱۵۷	۱۲۶	۱۲۹	۱۲۳	۱۰۶	۲۷	۳۵	۲۰
بستان آباد	۹	۱۳	۶	۲	⊙	⊙	۷	۱۳	۶
بناب	۰	۰	۰	۰	۰	۰	۰	۰	۰
تبریز	۱	⊙	⊙	۰	۰	۰	۱	⊙	⊙
جلفا	۲۹	۲	۲	۲۹	۳	۲	۰	۰	۰
چارلویماق	۰	۰	۰	۰	۰	۰	۰	۰	۰
سراب	۲	⊙	⊙	۲	⊙	⊙	⊙	۰	۰
شبه‌ستر	۵۷	۲۳	۲۲	۲	⊙	⊙	۵۶	۲۲	۲۱
عجب‌شیر	۱	⊙	⊙	۰	۰	۰	۱	⊙	⊙
کلیبر	۱۹۲	۱۴۹	۹۶	۱۸۸	۱۴۶	۹۵	۴	۲	۱
مراغه	۵	۴	۲	۱	⊙	⊙	۴	۲	۱
مرند	۱۰۲	۲۵	۳۹	۱۰۱	۲۵	۳۹	۱	⊙	⊙
ملکان	۱۰	۱	۱	۱۰	۱	۱	۰	۰	۰
میانه	۶	۲	۱	۱	⊙	⊙	۵	۲	۱
ورزقان (ارسباران)	۲	⊙	⊙	۲	⊙	⊙	۰	۰	۰
هریس	۱	⊙	⊙	۱	⊙	⊙	۰	۰	۰
هشتروند	۱	⊙	⊙	۱	⊙	⊙	۰	۰	۰

۴۲- تعداد بهره‌برداری، سطح کاشت و مقدار تولید کلزا برحسب شهرستان (بهره‌برداری - هکتار - تن) (فضای باز)

شهرستان	کل			آبی			دیم		
	تعداد	سطح کاشت	تولید	تعداد	سطح کاشت	تولید	تعداد	سطح کاشت	تولید
آذربایجان شرقی	۵۸۱	۷۲۵	۱۲۸۲	۵۶۲	۶۹۶	۶۲۳	۱۹	۳۰	۲۱
آذرشهر	۲۷	۲۴	۴۶	۲۷	۲۴	۲۶	.	.	.
اسکو	۵	۷	۱۱	۵	۷	۱۱	.	.	.
اهر	۱۹	۴۲	۴۷	۱۸	۴۲	۴۷	۱	⊙	⊙
بستان آباد	۷	۷	۷	۷	۷	۷	.	.	.
بناب	۲۰	۱۴	۲۱	۲۰	۱۴	۲۱	.	.	.
تبریز	۹۲	۱۱۲	۱۶۸	۹۲	۱۱۲	۱۶۸	.	.	.
جلفا	۱	⊙	⊙	۱	⊙	⊙	.	.	.
چارویماق	۱	⊙	⊙	۱	⊙	⊙	.	.	.
سراب	۱۰۴	۱۸۲	۳۹۳	۱۰۴	۱۸۲	۳۹۳	.	.	.
شیرتر	۲۹	۲۱	۲۸	۲۸	۲۰	۲۸	۱	⊙	⊙
عجب شیر	۵۲	۴۰	۱۱۷	۵۲	۴۰	۱۱۷	.	.	.
کلیبر	۵	۸	۶	۵	۸	۶	.	.	.
مراغه	۷	۱۰	۹	۶	۵	۲	۱	⊙	⊙
مرند	۱۰۱	۹۶	۲۰۹	۱۰۱	۹۶	۲۰۹	.	.	.
ملکان	۲	⊙	⊙	۲	⊙	⊙	.	.	.
میانه	۳۰	۲۱	۲۶	۳۰	۲۱	۲۶	.	.	.
ورزقان (ارسباران)	۵۷	۶۱	۷۱	۵۶	۵۶	۶۴	۱	⊙	⊙
هریس	۶	۶	۵	۶	۶	۵	.	.	.
هشتروند	۱۸	۲۴	۲۲	۳	۶	۲۶	۱۵	۱۸	۶

۴۱- تعداد بهره‌برداری، سطح کاشت و مقدار تولید ماش برحسب شهرستان (بهره‌برداری - هکتار - تن) (فصلی باز)

شهرستان	کل			آبی			دیم		
	تعداد	سطح کاشت	تولید	تعداد	سطح کاشت	تولید	تعداد	سطح کاشت	تولید
آذربایجان شرقی	۶۱۳	۳۹۱	۳۰۰	۴۸۹	۳۰۳	۲۵۰	۱۲۶	۸۸	۵۰
آذرشهر	۰	۰	۰	۰	۰	۰	۰	۰	۰
اسکو	۰	۰	۰	۰	۰	۰	۰	۰	۰
اهر	۱۹۵	۱۵۷	۱۲۶	۱۲۹	۱۲۳	۱۰۶	۲۷	۲۵	۲۰
پتان آباد	۹	۱۳	۶	۲	⊗	⊗	۷	۱۳	۶
بناب	۰	۰	۰	۰	۰	۰	۰	۰	۰
تبریز	۱	⊗	⊗	۰	۰	۰	۱	⊗	⊗
جلفا	۲۹	۲	۲	۲۹	۲	۲	۰	۰	۰
چاراویماق	۰	۰	۰	۰	۰	۰	۰	۰	۰
سراب	۲	⊗	⊗	۲	⊗	⊗	۰	۰	۰
شبهتر	۵۷	۳۳	۲۲	۲	⊗	⊗	۵۶	۲۲	۲۱
عجب شیر	۱	⊗	⊗	۰	۰	۰	۱	⊗	⊗
کلپیر	۱۹۲	۱۴۹	۹۶	۱۸۸	۱۲۶	۹۵	۴	۲	۱
مراغه	۵	۴	۲	۱	⊗	⊗	۴	۲	۱
مرند	۱۰۲	۲۵	۲۹	۱۰۱	۲۵	۲۹	۱	⊗	⊗
ملکان	۱۰	۱	۱	۱۰	۱	۱	۰	۰	۰
میانه	۶	۲	۱	۱	⊗	⊗	۵	۲	۱
ورزقان (ارسباران)	۲	⊗	⊗	۲	⊗	⊗	۰	۰	۰
هریس	۱	⊗	⊗	۱	⊗	⊗	۰	۰	۰
هشتروند	۱	⊗	⊗	۱	⊗	⊗	۰	۰	۰

آذر
اسکو
اهر
پتان
بناب
تبریز
جلفا
چارا
سراب
شبه
عجب
کلپیر
مراغه
مرند
ملکان
میانه
ورزقان
هریس
هشتروند

۴۲- تعداد بهره‌برداری، سطح کاشت و مقدار تولید گلزا برحسب شهرستان (بهره‌برداری - هکتار - تن) (فضای باز)

شهرستان	کل			آبی			دیم		
	تعداد	سطح کاشت	تولید	تعداد	سطح کاشت	تولید	تعداد	سطح کاشت	تولید
آذربایجان شرقی	۵۸۱	۷۲۵	۱۲۸۶	۵۶۲	۶۹۶	۱۲۶۳	۱۹	۳۰	۲۱
آذرشهر	۲۷	۲۴	۴۶	۲۷	۲۲	۴۶	.	.	.
اسکو	۵	۷	۱۱	۵	۷	۱۱	.	.	.
اهر	۱۹	۲۲	۴۷	۱۸	۴۲	۴۷	۱	⊙	⊙
بستان آباد	۷	۷	۷	۷	۷	۷	.	.	.
بناب	۲۰	۱۴	۲۱	۲۰	۱۴	۲۱	.	.	.
تبریز	۹۲	۱۱۲	۱۶۸	۹۲	۱۱۲	۱۶۸	.	.	.
چلغا	۱	⊙	⊙	۱	⊙	⊙	.	.	.
چاراویماق	۱	⊙	⊙	۱	⊙	⊙	.	.	.
سراب	۱۰۴	۱۸۲	۲۹۲	۱۰۴	۱۸۲	۲۹۲	.	.	.
شستر	۲۹	۳۱	۲۸	۲۸	۳۰	۲۸	۱	⊙	⊙
عجب شیر	۵۲	۲۰	۱۱۷	۵۲	۴۰	۱۱۷	.	.	.
کلپیر	۵	۸	۶	۵	۸	۶	.	.	.
مراغه	۷	۱۰	۹	۶	۵	۷	۱	⊙	⊙
مرند	۱۰۱	۹۶	۲۰۹	۱۰۱	۹۶	۲۰۹	.	.	.
ملکن	۲	⊙	⊙	۲	⊙	⊙	.	.	.
میانه	۲۰	۴۱	۲۶	۲۰	۴۱	۲۶	.	.	.
ورزقان (رسباران)	۵۷	۶۱	۷۱	۵۶	۵۶	۶۴	۱	⊙	⊙
هریس	۶	۶	۵	۶	۶	۵	.	.	.
هشترود	۱۸	۲۲	۴۲	۳	۶	۲۶	۱۵	۱۸	۶

۴۳- تعداد بهره‌برداری، سطح کاشت و مقدار تولید آفتابگردان روغنی برحسب شهرستان (بهره‌برداری - هکتار - تن)
(فضای باز)

شهرستان	کل			آبی			دیم		
	تعداد	سطح کاشت	تولید	تعداد	سطح کاشت	تولید	تعداد	سطح کاشت	تولید
آذربایجان شرقی	۲۷۲	۱۴۶	۱۵۵	۲۵۷	۱۳۴	۱۴۹	۱۷	۱۲	۷
آذرشهر	۱۵	۱	۲	۱۵	۱	۲	.	.	.
لسکو	۵	۱	//	۲	//	//	۲	⊗	⊗
اهر	۲۵	۴	۴	۱۹	//	//	۶	۲	۲
پستان آباد	۶	//	//	۴	//	//	۲	⊗	⊗
بناب	۴	۱	۲	۴	۱	۲	.	.	.
تبریز	۷	۲	۲	۷	۲	۲	.	.	.
جلفا	۱۶	۶	۷	۱۶	۶	۷	.	.	.
چاراویماق	۱	⊗	⊗	۱	⊗	⊗	.	.	.
مراب	۱	⊗	⊗	۱	⊗	⊗	.	.	.
شبه‌ستر	۷۹	۵۸	۶۰	۷۸	۵۴	۵۷	۲	⊗	⊗
عجب شیر	۱۷	۱	۲	۱۷	۱	۲	.	.	.
کلبر	۱۹	//	//	۱۹	//	//	.	.	.
مراغه	۸	//	//	۸	//	//	.	.	.
مرند	۲۴	۲۸	۵۵	۲۵	۲۶	۵۵	۱	⊗	⊗
ملکان	۹	//	//	۹	//	//	.	.	.
میانه	۹	۲	۲	۷	۲	۲	۲	⊗	⊗
ورزقان (ارسباران)	۱	⊗	⊗	۱	⊗	⊗	.	.	.
هریس	۱۲	۱۱	۹	۱۱	۱۱	۹	۱	⊗	⊗
هشترود	۴	۲	۲	۲	۱	۲	۱	⊗	⊗

۴۴- تعداد بهره‌برداری، سطح کاشت و مقدار تولید هندوانه برحسب شهرستان (فضای باز) (بهره‌برداری - هکتار - تن)

شهرستان	کل			آبی			دیم		
	تعداد	سطح کاشت	تولید	تعداد	سطح کاشت	تولید	تعداد	سطح کاشت	تولید
آذربایجان شرقی	۳۱۵۹	۳۱۰۶	۱۱۷۵۲	۱۱۶۳	۳۱۷	۴۲۶۶	۲۰۱۴	۲۷۸۷	۷۴۸۸
آذرشهر	۱۹۶	۱۰۱	۸۸۲	۱۴۹	۲۶	۶۷۶	۵۲	۶۵	۲۰۸
اسکو	۱۲۴	۱۲۰	۱۰۱۸	۲۳	۲۸	۸۰۰	۱۰۱	۱۱۲	۲۱۸
اهر	۵۵	۳۶	۱۲۰	۲۲	۱۲	۴۵	۲۳	۲۲	۸۵
پستان آباد	۸۷	۱۸	۱۰۸	۸۲	۵	۷۷	۵	۱۲	۳۱
بناب	۱۲	۲	۲۴	۱۲	۲	۲۴	.	.	.
تبریز	۹۳۰	۱۲۰۶	۳۴۱۹	۵۵	۱۰	۱۲۴	۸۷۸	۱۱۹۶	۲۲۹۴
جلفا	۹۹	۲۶	۳۷۷	۹۸	۲۳	۳۷۲	۱	⊙	⊙
چاراویماق	۳	۱	۶	۳	۱	۶	.	.	.
سراب	۱۱	۶	۷۹	۱۱	۶	۷۹	.	.	.
شهرستان شاهر	۱۸۴	۷۸	۱۵۱	۹۶	۳	۶۰	۸۹	۷۵	۹۱
عجب شهر	۱۵	۵	۵۷	۱۵	۵	۵۷	.	.	.
کلپیر	۱۱	۵	۷۱	۱۱	۵	۷۱	.	.	.
مراغه	۲۴	۶	۵۹	۲۴	۶	۵۹	.	.	.
مرند	۵۲۷	۵۶۱	۱۵۲۵	۱۹۵	۲۱	۶۸۷	۲۲۵	۵۲۰	۸۲۷
ملکان	۸۵	۲	۲۸	۸۵	۲	۲۸	.	.	.
میانه	۱۰۸	۱۰۶	۹۵۹	۸۹	۲۳	۶۸۵	۱۹	۶۲	۲۷۵
ورزقان (ارسباران)	۴	۸	۱۲	۲	⊙	⊙	۲	⊙	⊙
هریس	۵۹۶	۷۵۰	۲۵۷۲	۱۲۸	۶۹	۲۸۷	۴۶۲	۶۸۱	۲۲۸۶
عشترود	۶۹	۴۴	۲۶۴	۳۴	۱۴	۱۰۹	۲۵	۳۰	۱۵۵

(بهره‌برداری - هکتار - تن)

۴۵- تعداد بهره‌برداری، سطح کاشت و مقدار تولید خیار برحسب شهرستان
(فضای باز)

شهرستان	کن			آبی			دیپ		
	تعداد	سطح کاشت	تولید	تعداد	سطح کاشت	تولید	تعداد	سطح کاشت	تولید
آذربایجان شرقی	۶۶۰۳	۱۴۵۶	۲۲۶۵۸	۶۵۹۷	۱۴۵۱	۲۲۶۵۲	۶	۶	۶
آذرشهر	۳۵۲	۳۲	۵۶۷	۳۵۲	۲۲	۵۶۷	.	.	.
لسکو	۲۰	۲	۲۷	۲۰	۳	۲۷	.	.	.
لهر	۲۶	۴	۲۹	۲۶	۴	۲۹	.	.	.
بستان آباد	۸۶۸	۲۱۲	۱۲۲۲	۸۶۷	۲۰۸	۱۲۲۱	①	①	۱
بناب	۵۲۲	۷۸	۲۷۸۲	۵۲۲	۷۸	۲۷۸۲	.	.	.
تبریز	۲۹۸	۲۵	۲۲۶	۲۹۶	۲۴	۲۲۵	①	①	۲
جنفا	۱۰۲	۵	۵۰	۱۰۲	۵	۵۰	.	.	.
چارویماق	۱۰	۱	۶	۱۰	۱	۶	.	.	.
سراب	۳۹۶	۱۲۴	۱۸۵۱	۳۹۶	۱۲۴	۱۸۵۱	.	.	.
شبه‌سنگ	۲۱۹۵	۵۷۲	۱۰۲۲۸	۲۱۹۵	۵۷۲	۱۰۲۲۸	.	.	.
عجب‌شیر	۳۲	۵	۲۲	۳۲	۵	۲۲	.	.	.
کلپهر	۱۷	//	۲	۱۷	//	۲	.	.	.
مراغه	۱۱۹	۲۳	۲۲۵	۱۱۸	۲۳	۲۲۵	①	①	۱
مرند	۱۰۲۰	۲۳۰	۲۵۷۱	۱۰۴۰	۲۳۰	۲۵۷۱	.	.	.
ملکان	۱۱۲	۶	۷۸	۱۱۲	۶	۷۸	.	.	.
میانه	۲۳۷	۶۵	۹۶۴	۲۳۶	۶۵	۹۶۴	①	①	۱
ورزقان (ارمباران)	۲۰	۲	۱۶	۲۰	۲	۱۶	.	.	.
هریس	۴۴	۱۰	۵۲	۴۴	۱۰	۵۲	.	.	.
هشتروند	۱۵۵	۲۹	۲۵۴	۱۵۴	۲۹	۲۵۴	①	①	۱

۴۶- تعداد بهره‌برداری، سطح کاشت و مقدار تولید خربزه، طالبی، گره‌گ و دستنبو برحسب شهرستان (بهره‌برداری - هکتار - تن) (فضای باز)

شهرستان	کل			آبی			دیم		
	تعداد	سطح کاشت	تولید	تعداد	سطح کاشت	تولید	تعداد	سطح کاشت	تولید
آذربایجان شرقی	۱۶۶۰	۸۵۲	۳۹۱۲	۱۰۵۱	۲۷۵	۳۰۶۵	۶۱۰	۵۷۷	۸۲۸
آذرشهر	۷۴	۲۲	۳۰۵	۷۱	۲۰	۲۸۲	۳	۲	۲۲
اسکو	۸	۴	۱۴	۶	۱	۴	۲	⊙	⊙
اهر	۲۱	۱۶	۶۴	۲۳	۱۰	۵۲	۸	۶	۱۱
بستان آباد	۳۲	۶	۴۹	۳۳	۶	۴۹	۰	۰	۰
بناب	۷۹	۱۵	۲۸۰	۷۹	۱۵	۲۸۰	۰	۰	۰
تبریز	۶۸۹	۵۷۳	۱۱۴۹	۱۲۱	۲۰	۲۶۷	۵۶۹	۵۵۲	۷۸۲
جلفا	۱۴۶	۳۹	۲۳۷	۱۳۶	۳۹	۲۳۷	۰	۰	۰
چارالویساق	۰	۰	۰	۰	۰	۰	۰	۰	۰
سراب	۵	۲	۲۲	۵	۲	۲۲	۰	۰	۰
شبه‌تر	۷۳	۸	۴۸	۷۰	۲	۲۲	۳	۶	۶
عجب‌شیر	۵۱	۳۶	۲۹۹	۵۰	۳۶	۲۹۹	۱	⊙	⊙
کلبر	۵	۲	۴۰	۵	۲	۴۰	۰	۰	۰
مرغه	۲۱	۴	۱۵	۲۰	۲	۱۴	۱	⊙	⊙
مرند	۱۲۱	۲۰	۲۴۵	۱۲۰	۱۹	۲۴۲	۱	⊙	⊙
ملکان	۷۲	۱۰	۱۷۸	۷۲	۱۰	۱۷۸	۰	۰	۰
میانه	۱۰۰	۵۸	۶۶۱	۹۵	۵۵	۶۵۷	۶	۳	۴
ورزقان (ارسباران)	۱	⊙	⊙	۱	⊙	⊙	۰	۰	۰
هریس	۱۲۲	۳۴	۱۵۵	۱۲۷	۳۰	۱۴۹	۱۶	۳	۶
هشتروند	۲۰	۴	۲۹	۱۹	۳	۲۶	۱	⊙	⊙

نتایج تفصیلی سرشماری عمومی کشاورزی ۱۳۸۲ - استان آذربایجان شرقی

۴۷- تعداد بهره‌برداری، سطح کاشت و مقدار تولید بونجه و اسپرس (خشک) برحسب شهرستان (بهره‌برداری - هکتار - تن) (فضای باز)

شهرستان	کل			آبی			دیم		
	تعداد	سطح کاشت	تولید	تعداد	سطح کاشت	تولید	تعداد	سطح کاشت	تولید
آذربایجان شرقی -	۷۹۶۰۸	۱۰۶۵۶۸	۴۷۱۶۸۰	۷۲۵۶۸	۸۴۸۱۷۲	۴۳۲۲۲۷	۱۰۸۴۵	۲۲۶۹۶	۳۹۲۵۳
آذرشهر	۱۱۸۶	۲۰۵	۲۶۵۰	۱۱۶۸	۲۸۷	۱۱۶۸	۱۸	۱۸	۲۲
اسکو	۲۸۰۱	۲۶۲۲	۱۲۹۶۶	۲۵۲۸	۲۲۷۴	۱۱۶۲۴	۶۲۵	۱۴۶۸	۲۳۲۲
اهر	۲۷۴۴	۳۹۶۰	۱۰۲۴۵	۲۵۹۵	۲۴۵۰	۹۷۶۰	۱۸۷	۳۱۰	۶۰۵
بستان آباد	۶۷۴۵	۱۴۵۸۹	۶۱۲۴۰	۶۲۹۵	۱۰۳۳۶	۵۳۰۸۶	۱۸۰۵	۲۲۵۳	۸۱۴۳
بناب	۹۵۰	۴۹۲	۲۶۸۹	۹۴۷	۴۸۸	۲۶۸۵	۴	۴	۴
تبریز	۶۸۲۶	۸۵۷۶	۳۶۷۷۴	۶۱۸۹	۶۰۲۴	۳۲۹۷۶	۱۴۲۰	۲۵۵۲	۳۷۹۸
جلفا	۱۷۷۲	۱۴۶۱	۹۶۱۷	۱۶۷۷	۱۱۷۶	۹۳۸۷	۱۳۷	۸۵	۲۳۰
چاراویماق	۲۳۳۸	۶۱۰۲	۱۵۶۴۹	۱۸۷۰	۲۲۳۸	۱۲۹۸۵	۷۲۰	۱۸۶۴	۲۶۶۴
سراب	۸۲۲۹	۱۴۴۳۲	۱۰۳۷۰۷	۷۸۹۰	۱۲۴۱۱	۱۰۰۱۸۰	۵۷۴	۲۰۲۳	۲۵۲۷
شهبستر	۷۱۳۹	۲۲۱۶	۱۸۵۹۸	۶۹۳۱	۲۰۶۵	۱۷۹۶۴	۴۲۳	۳۵۲	۶۳۴
عجب شیر	۱۵۰۹	۱۰۲۵	۴۹۷۸	۱۴۱۴	۸۶۴	۲۷۸۱	۱۵۹	۱۶۹	۱۹۸
کلههر	۲۷۸۱	۲۲۵۷	۸۴۴۳	۲۵۵۶	۲۰۳۷	۷۹۸۴	۲۴۱	۳۲۰	۴۵۹
سرافه	۲۲۱۱	۶۱۱۳	۱۸۱۹۸	۲۸۰۳	۲۹۱۶	۱۶۱۳۰	۵۵۶	۱۱۹۶	۲۰۷۸
مرند	۶۸۵۳	۶۲۹۸	۲۳۵۲۸	۶۴۸۰	۵۱۵۲	۳۱۴۴۹	۶۰۹	۱۱۴۳	۴۰۷۹
ملکان	۳۶۹۱	۲۴۲۸	۱۷۳۷۲	۳۶۹۰	۲۳۲۸	۱۲۳۷۱	۱	⊙	⊙
میانه	۵۹۱۰	۸۳۰۷	۲۸۶۶۰	۵۷۳۹	۷۶۸۱	۲۶۸۰۹	۳۶۷	۶۲۶	۱۶۵۱
ورزقان (ارسباران)	۶۰۲۵	۱۰۷۵۳	۲۸۸۱۲	۴۴۶۱	۵۶۹۷	۲۰۸۱۰	۲۳۲۲	۵۰۵۶	۸۰۰۲
هریس	۲۵۷۲	۴۶۳۹	۱۶۸۷۸	۳۳۲۹	۳۷۷۲	۱۵۲۱۲	۲۵۸	۸۶۶	۱۵۶۷
هشتروند	۴۲۴۴	۶۹۷۹	۲۹۷۸۵	۴۱۰۴	۶۳۷۱	۲۸۵۲۷	۳۰۰	۶۰۰	۱۲۵۹

۴۸- تعداد بهره‌برداری، سطح کاشت و مقدار تولید شیدر (خشک) برحسب شهرستان (فضای باز) (بهره‌برداری - هکتار - تن)

شهرستان	کل			آبی			دییم		
	تعداد	سطح کاشت	تولید	تعداد	سطح کاشت	تولید	تعداد	سطح کاشت	تولید
آذربایجان شرقی	۶۷۱	۶۲۸	۳۰۰۴	۴۵۰	۵۲۰	۲۹۰۰	۲۲	۵۷	۱۱۰
آذرشهر	۴۰	۱۶	۶۱	۴۰	۱۶	۶۱	۰	۰	۰
اسکو	۱	۵	۵	۰	۰	۰	۱	۵	۵
اهر	۷۴	۱۵۲	۷۲۸	۷۱	۱۵۰	۷۲۵	۳	۴	۳
بستان آباد	۱۱	۸	۶۶	۱۱	۸	۶۶	۰	۰	۰
بناب	۲	۵	۲	۲	۵	۲	۰	۰	۰
تبریز	۰	۰	۰	۰	۰	۰	۰	۰	۰
جلفا	۱	۵	۵	۰	۰	۰	۱	۵	۵
چارلویماق	۰	۰	۰	۰	۰	۰	۰	۰	۰
سراب	۱۷۱	۲۲۲	۱۷۶۸	۱۵۷	۲۷۱	۱۶۶۵	۱۴	۵۲	۱۰۳
شستر	۸۷	۲۱	۶۲	۸۷	۲۱	۶۲	۰	۰	۰
صحب شیر	۵	۳	۱۰	۵	۳	۱۰	۰	۰	۰
کلیبر	۲	۹	۲۵	۲	۹	۲۵	۰	۰	۰
مراغه	۰	۰	۰	۰	۰	۰	۰	۰	۰
مرند	۱۵	۳	۲۰	۱۵	۳	۲۰	۰	۰	۰
ملکان	۳	۲	۱۱	۳	۲	۱۱	۰	۰	۰
میانه	۴	۳	۱۰	۴	۳	۱۰	۰	۰	۰
ورزقان (ارسباران)	۵	۵	۸	۳	۴	۶	۳	۱	۲
هریس	۲۴	۷۱	۲۰۴	۲۴	۷۱	۲۰۴	۰	۰	۰
هشترود	۵	۱۰	۲۵	۵	۱۰	۲۵	۰	۰	۰

نتایج تفصیلی سرشماری عمومی کشاورزی ۱۳۸۲ - استان آذربایجان شرقی

۴۹- تعداد بهره‌برداری، سطح کاشت و مقدار تولید ذرت خوشه‌ای و علوفه‌ای برحسب شهرستان (بهره‌برداری - هکتار - تن) (فضای باز)

شهرستان	کل			آبی			دیم		
	تعداد	سطح کاشت	تولید	تعداد	سطح کاشت	تولید	تعداد	سطح کاشت	تولید
آذربایجان شرقی ..	۵۵۰	۴۷۳	۶۵۱۹	۵۴۰	۴۶۱	۶۵۰۳	۱۰	۱۲	۱۶
آذرشهر	۱۱۶	۳۶	۱۰۹۹	۱۱۶	۳۶	۱۰۹۹	.	.	.
اسکو	۵۶	۴۲	۱۰۱۸	۵۴	۴۰	۱۰۱۸	۲	⊙	⊙
اهر	۵	۴	۸۴	۵	۴	۸۴	.	.	.
بستان آباد
بناب	۲۵	۲۲	۲۴۷	۲۵	۲۲	۲۴۷	.	.	.
تویز	۵۱	۱۲۶	۲۱۷۶	۵۱	۱۲۶	۲۱۷۶	.	.	.
جلفا	۱۱	//	۳	۱۱	//	۳	.	.	.
چارلویماق	۹	۳۰	۱۲۹	۹	۳۰	۱۲۹	.	.	.
صراب	۱	⊙	⊙	۱	⊙	⊙	.	.	.
شبه‌سبز	۱۸	۱۹	۱۲۷	۱۸	۱۹	۱۲۷	.	.	.
عجب‌شیر	۱۵	۱۵	۱۲۸	۱۳	۱۴	۱۲۶	۲	⊙	⊙
کلهر	۲۰۶	۱۲۷	۴۶۲	۲۰۲	۱۴۱	۴۵۱	۴	۶	۱۱
مراغه	۵	۷	۵۲	۴	۵	۵۰	۱	⊙	⊙
مرند	۱	⊙	⊙	۱	⊙	⊙	.	.	.
ملکان	۱۵	۶	۱۸۸	۱۵	۶	۱۸۸	.	.	.
میانه	۱۲	۱۱	۱۹۰	۱۲	۱۱	۱۹۰	.	.	.
ورزقان (رسباران)
هریس	۳	//	//	۲	⊙	⊙	۱	⊙	⊙
هشترود	۱	⊙	⊙	۱	⊙	⊙	.	.	.

۵۰- تعداد بهره‌برداری، سطح کاشت و مقدار تولید سیب زمینی برحسب شهرستان (فضای باز) (بهره‌برداری - هکتار - تن)

شهرستان	کل			آبی			دیم		
	تعداد	سطح کاشت	تولید	تعداد	سطح کاشت	تولید	تعداد	سطح کاشت	تولید
آذربایجان شرقی ..	۱۲۸۲۹	۸۴۹۶	۱۹۵۸۹۲	۱۲۸۱۵	۸۴۸۷	۱۹۵۸۸۱	۱۴	۹	۱۱
آذرشهر	۱۲۵۴	۴۷۷	۱۲۳۲۲	۱۲۵۴	۴۷۷	۱۲۳۲۲	.	.	.
اسکو	۴۲۹	۵۹	۲۸۷	۴۲۹	۵۹	۲۸۷	.	.	.
بهر	۱۲۳	۲۶	۱۱۰	۱۲۸	۳۴	۱۰۷	۵	۲	۳
پستان آباد	۳۵۹۵	۲۵۲۵	۴۰۳۳۷	۳۵۹۵	۲۵۲۵	۴۰۳۳۷	.	.	.
بناب	۳۲۱	۱۳۶	۲۸۰۹	۳۳۱	۱۳۶	۲۸۰۹	.	.	.
تبریز	۱۲۰۰	۳۷۱	۵۳۲۴	۱۱۹۹	۳۷۱	۵۳۲۴	۱	⊗	⊗
جلفا	۱۰	//	۹	۱۰	//	۹	.	.	.
چارلویماق	۲۶	۲۵	۶۵	۳۶	۲۵	۶۵	.	.	.
سراب	۲۹۷۶	۳۸۴۰	۱۱۰۴۲۴	۲۹۷۶	۳۸۴۰	۱۱۰۴۲۴	.	.	.
شبستر	۲۹۶	۸	۹۲	۲۹۵	۷	۹۱	۱	⊗	⊗
عجب شیر	۱۰۶۵	۶۴۸	۱۷۹۷۹	۱۰۶۴	۶۴۸	۱۷۹۷۸	۱	⊗	⊗
کلهر	۲۸۸	۱۷	۸۱	۲۸۶	۱۷	۸۱	۲	⊗	⊗
مراغه	۱۴۱	۲۴	۲۸۰	۱۴۰	۲۱	۲۷۷	۱	⊗	⊗
مرند	۱۰۷	۱۸	۱۱۰	۱۰۶	۱۷	۱۰۹	۱	⊗	⊗
ملکان	۷۸	۹	۱۱۳	۷۸	۹	۱۱۳	.	.	.
میانه	۵۹	۱۵	۱۰۶	۵۷	۱۴	۱۰۵	۲	⊗	⊗
ورزقان (ارسباران)	۱۳۶	۴۸	۱۶۷	۱۳۶	۴۸	۱۶۷	.	.	.
هریس	۱۸۷	۴۰	۵۳۴	۱۸۷	۴۰	۵۳۴	.	.	.
مشهد	۵۱۰	۲۹۷	۲۷۲۳	۵۱۰	۲۹۷	۲۷۲۳	.	.	.

۵۱- تعداد بهره‌برداری، سطح کاشت و مقدار تولید بیاز برحسب شهرستان (فضای باز) (بهره‌برداری - هکتار - تن)

شهرستان	کل			آبی			زمین		
	تعداد	سطح کاشت	تولید	تعداد	سطح کاشت	تولید	تعداد	سطح کاشت	تولید
آذربایجان شرقی.....	۱۰۷۵۳	۵۶۹۹	۱۷۱۶۰۵	۱۰۷۳۹	۵۶۹۱	۱۷۱۵۹۳	۱۲	۹	۱۳
آذرشهر.....	۱۰۰۸	۳۶۹	۱۱۳۰۶	۱۰۰۸	۳۶۹	۱۱۳۰۶	.	.	.
اسکو.....	۶۲۴	۴۳۷	۱۱۵۲۳	۶۲۴	۴۳۷	۱۱۵۲۳	.	.	.
اهر.....	۲۰۴	۷۴	۲۱۸	۱۹۰	۶۵	۲۰۶	۱۴	۹	۱۳
بستان آباد.....	۴۴۳	۱۹	۳۰۷	۴۴۳	۱۹	۳۰۷	.	.	.
بناب.....	۲۵۴۰	۱۴۶۴	۵۶۷۶۳	۲۵۴۰	۱۴۶۴	۵۶۷۶۳	.	.	.
تبریز.....	۱۵۴۸	۱۱۲۷	۲۷۵۷۹	۱۵۴۸	۱۱۲۷	۲۷۵۷۹	.	.	.
جلفا.....	۱۸۲	۵	۷۶	۱۸۲	۵	۷۶	.	.	.
چارواغماق.....	۳	۱	۱	۳	۱	۱	.	.	.
سراب.....	۳	۱	۱۴	۳	۱	۱۴	.	.	.
شمستر.....	۱۶۱۸	۱۲۱۰	۲۸۵۹۵	۱۶۱۸	۱۲۱۰	۲۸۵۹۵	.	.	.
عجب شیر.....	۱۰۴۹	۵۱۷	۲۰۴۷۰	۱۰۳۹	۵۱۷	۲۰۴۷۰	.	.	.
کلپهر.....	۸۸	۲	۱۲	۸۸	۲	۱۲	.	.	.
مراغه.....	۱۵۸	۵۵	۲۳۱۲	۱۵۸	۵۵	۲۳۱۲	.	.	.
مرند.....	۲۲	۷	۲۵۰	۲۲	۷	۲۵۰	.	.	.
ملکان.....	۸۲۲	۳۰۴	۹۷۰۲	۸۲۲	۳۰۴	۹۷۰۲	.	.	.
میانه.....	۶۳	۲۴	۶۶۶	۶۳	۲۴	۶۶۶	.	.	.
ورزقان (ارمباران).....	۱۹	۱	۱۹	۱۹	۱	۱۹	.	.	.
هریس.....	۱۹۰	۵۳	۱۱۲۵	۱۹۰	۵۳	۱۱۲۵	.	.	.
هشترود.....	۱۸۱	۲۹	۵۷۴	۱۸۱	۲۹	۵۷۴	.	.	.

۵۲- تعداد بهره‌برداری، سطح کاشت و مقدار تولید گوجه فرنگی برحسب شهرستان (بهره‌برداری - هکتار - تن) (فضای باز)

شهرستان	کل			آبی			دیم		
	تعداد	سطح کاشت	تولید	تعداد	سطح کاشت	تولید	تعداد	سطح کاشت	تولید
آذربایجان شرقی ..	۱۳۷۰۵	۳۹۰۴	۱۰۲۸۹۵	۱۳۶۹۶	۳۹۰۲	۱۰۲۸۹۱	۹	۲	۴
آذرشهر	۱۵۷۲	۳۵۱	۱۱۴۸۶	۱۵۷۲	۳۵۱	۱۱۴۸۶	.	.	.
اسکو	۱۴۷	۳۵	۸۸۹	۱۴۷	۳۵	۸۸۹	.	.	.
اهر	۱۷۴	۵۰	۴۵۰	۱۷۳	۵۰	۴۵۰	۱	⊙	⊙
بستان آباد	۵۱۰	۷۷	۲۳۵	۵۱۰	۷۷	۲۳۵	.	.	.
بناب	۹۳۰	۱۷۳	۶۳۷۵	۹۳۰	۱۷۳	۶۳۷۵	.	.	.
تبریز	۱۲۱۶	۱۹۲	۴۸۳۲	۱۲۱۲	۱۹۲	۴۸۳۲	۴	//	۱
جلفا	۲۸۸	۱۸	۴۶۵	۲۸۸	۱۸	۴۶۵	.	.	.
چاراویماق	۲۳	۴	۲۳	۲۳	۴	۲۳	.	.	.
سراب	۲۸	۱۵	۲۶۷	۲۸	۱۵	۲۶۷	.	.	.
شبستر	۱۷۴۲	۳۶۸	۷۷۹۱	۱۷۴۲	۳۶۸	۷۷۹۱	.	.	.
عجب شهر	۴۵۶	۵۴	۹۶۷	۴۵۶	۵۴	۹۶۷	.	.	.
کلیبر	۲۷۶	۲۷	۴۵۶	۲۷۵	۲۷	۴۵۶	۱	⊙	⊙
مراغه	۲۳۳	۳۵	۴۳۹	۲۳۳	۳۵	۴۳۹	.	.	.
مرند	۳۳۶۲	۱۳۳۲	۳۱۰۶۳	۳۳۶۲	۱۳۳۲	۳۱۰۶۲	۱	⊙	⊙
ملکان	۱۶۸۳	۶۰۰	۲۰۳۴۰	۱۶۸۳	۶۰۰	۲۰۳۴۰	.	.	.
میفته	۷۰۰	۵۳۳	۱۶۵۳۴	۶۹۸	۵۳۲	۱۶۵۳۲	۲	⊙	⊙
ورزقان (ارسباران)	۵۱	۷	۵۵	۵۱	۷	۵۵	.	.	.
هریس	۱۲۲	۱۳	۱۱۹	۱۲۲	۱۳	۱۱۹	.	.	.
مشترود	۱۶۳	۲۰	۲۰۸	۱۶۳	۲۰	۲۰۸	.	.	.

۵۳- تعداد بهره‌برداری، سطح کاشت و مقدار تولید سیر(خشک) برحسب شهرستان (فضای باز)
(بهره‌برداری - هکتار - تن)

شهرستان	کل			آبی			دیم		
	تعداد	سطح کاشت	تولید	تعداد	سطح کاشت	تولید	تعداد	سطح کاشت	تولید
آذربایجان شرقی	۸۵۵	۲۱۴	۳۱۸۳	۸۵۵	۲۱۴	۳۱۸۳	.	.	.
آذرشهر	۷۹۹	۲۱۰	۲۹۶۰	۷۹۹	۲۱۰	۲۹۶۰	.	.	.
اسکو
اهر
بستان آباد	۲	⊙	⊙	۲	⊙	⊙	.	.	.
بناب	۳	//	۳	۳	//	۳	.	.	.
تبریز	۱۸	۱	۸	۱۸	۱	۸	.	.	.
جلفا	۵	//	//	۵	//	//	.	.	.
چاراویماق	۱	⊙	⊙	۱	⊙	⊙	.	.	.
سراب
شبه‌سمر	۸	//	۲	۸	//	۲	.	.	.
عجب‌شیر	۵	//	۲	۵	//	۲	.	.	.
کلبر	۵	//	//	۵	//	//	.	.	.
مراغه	۷	//	۱	۷	//	۱	.	.	.
مرند	۱	⊙	⊙	۱	⊙	⊙	.	.	.
ملکان	۵	۱	۴	۵	۱	۴	.	.	.
میانه	۱	⊙	⊙	۱	⊙	⊙	.	.	.
ورزقان (رسباران)
هریس	۱	⊙	⊙	۱	⊙	⊙	.	.	.
هشترود	۲	⊙	⊙	۲	⊙	⊙	.	.	.

۵۴- تعداد بهره‌برداری، سطح کاشت و ماندار تولید هویج، ترب، شلغم و چغندرلبویی برحسب شهرستان

(بهره‌برداری- هگنار - تن)

(فضای باز)

شهرستان	کل			آبی			دیم		
	تعداد	سطح کاشت	تولید	تعداد	سطح کاشت	تولید	تعداد	سطح کاشت	تولید
آذربایجان شرقی	۴۷۹۲	۱۸۶۰	۵۹۲۸۰	۴۷۹۲	۱۸۶۰	۵۹۲۸۰	.	.	.
آذرشهر	۵۲۶	۱۵۴	۵۱۹۸	۵۲۶	۱۵۴	۵۱۹۸	.	.	.
اسکو	۲۲	۴	۸۲	۲۴	۴	۸۲	.	.	.
اهر	۳۲	۱۶	۲۹۲	۳۲	۱۶	۲۹۲	.	.	.
بستان آباد	۲۲۴۰	۱۲۰۱	۳۹۱۳۵	۲۲۴۰	۱۲۰۱	۳۹۱۳۵	.	.	.
بناب	۸۶۹	۳۱۲	۱۱۱۶۹	۸۶۹	۳۱۲	۱۱۱۶۹	.	.	.
تبریز	۴۱۷	۷۴	۲۲۸۷	۴۱۷	۷۴	۲۲۸۷	.	.	.
جلفا	۴	//	//	۳	//	//	.	.	.
چارلویماق	۷	۱	۲	۷	۱	۲	.	.	.
سراب	۸	۳	۵۵	۸	۳	۵۵	.	.	.
شبستر	۶۳	۷	۵۱	۶۳	۷	۵۱	.	.	.
عجب شیر	۱۹	۳	۱۱۲	۱۹	۳	۱۱۲	.	.	.
کلیبر	۸	//	۳	۸	//	۳	.	.	.
مرغه	۱۷	//	۶	۱۷	//	۶	.	.	.
مرند	۵۰	۱۲	۱۰۹	۵۰	۱۲	۱۰۹	.	.	.
ملکان	۴۷	۴	۱۰۸	۴۷	۴	۱۰۸	.	.	.
میانه	۱۳	۱	۸	۱۳	۱	۸	.	.	.
ورزقان (ارسباران)	۲۲	۱	۸	۲۲	۱	۸	.	.	.
هریس	۱۳۶	۱۷	۱۵۷	۱۳۶	۱۷	۱۵۷	.	.	.
هشترود	۱۷۰	۴۸	۲۹۶	۱۷۰	۴۸	۲۹۶	.	.	.

نتایج تفصیلی سرشماری عمومی کشاورزی ۱۳۸۲ - استان آذربایجان شرقی

۵۵- تعداد بهره‌برداری، سطح کاشت و مقدار تولید سایر سبزیجات^(۱) برحسب شهرستان (بهره‌برداری - هکتار - تن) (فضای باز)

شهرستان	کل			آبی			دییم		
	تعداد	سطح کاشت	تولید	تعداد	سطح کاشت	تولید	تعداد	سطح کاشت	تولید
آذربایجان شرقی ..	۵۰۲۰	۱۴۵۹	۲۷۹۲۱	۵۰۱۰	۱۴۴۹	۲۷۹۱۰	۲۰	۱۱	۱۰
آذرشهر	۴۵۱	۲۱	۲۴۲	۴۵۱	۲۱	۲۴۲	.	.	.
اسکو	۱۲۸	۲۴	۱۸۲	۱۲۸	۲۴	۱۸۲	.	.	.
اهر	۸۲	۲۱	۱۱۰	۸۰	۲۰	۱۰۹	۲	①	①
بستان آباد	۲۳۸	۲۲	۱۸۹	۲۳۸	۲۲	۱۸۹	.	.	.
بنتاب	۱۲۴	۱۵	۲۹۱	۱۲۴	۱۵	۲۹۱	.	.	.
تبریز	۱۰۲۰	۵۹۲	۱۶۷۶۴	۱۰۱۹	۵۹۲	۱۶۷۶۴	۱	①	①
جلقا	۷۲	۲	۱۷	۷۲	۲	۱۷	.	.	.
چاراویماق	۲	۲	۱۳	۲	۲	۱۳	.	.	.
سراب	۱۰۰	۹۹	۱۵۳۲	۱۰۰	۹۹	۱۵۳۲	.	.	.
شیر	۱۶۳۷	۴۹۸	۷۱۸۰	۱۶۳۷	۴۹۸	۷۱۸۰	.	.	.
عجب شیر	۱۱۹	۲۰	۱۲۰	۱۱۹	۲۰	۱۲۰	.	.	.
کلبر	۲۱۲	۲	۱۰	۲۱۲	۲	۱۰	.	.	.
مراغه	۱۲۹	۲۱	۲۷۲	۱۲۸	۲۱	۲۷۱	۱	①	①
مرند	۲۰۰	۲۲	۱۳۱	۲۰۰	۲۲	۱۳۱	.	.	.
ملکان	۱۹۴	۱۱	۲۷	۱۸۰	۳	۲۰	۱۴	۸	۷
میانه	۱۰۱	۲۶	۵۹۶	۱۰۱	۲۶	۵۹۶	.	.	.
ورزقان (ارسباران)	۸۸	۹	۲۵	۸۸	۹	۲۵	.	.	.
هریس	۴۰	۸	۲۲	۳۹	۸	۲۲	۱	①	①
هشتروند	۶۲	۲۳	۱۷۸	۶۱	۲۲	۱۷۶	۱	①	①

(۱) پادتنجان، انواع کدو، نخودفرنگی، لوبیاسبز، کاهو، انواع کلم، کرفس، اسفناج، جعفری، گشنیز (بزرگی)، شاهی، تره فرنگی، ریحان، نعناع، ترخون، شنبلیله، مرز، مارچوبه، سیرسبز، پیازچه، بامیه، قلفل، ترچه، شوید، آندیو، آرتیشو و ...

۵۷- تعداد بهره‌برداری، سطح کاشت و مقدار تولید آفتابگردان آجیلی برحسب شهرستان (بهره‌برداری - هکتار - تن) (فضای باز)

شهرستان	کل			آبی			دیم		
	تولید	سطح کاشت	تعداد	تولید	سطح کاشت	تعداد	تولید	سطح کاشت	تعداد
آذربایجان شرقی	۳۰۲۰	۱۸۴۹	۲۱۸۳	۱۸۱۲	۲۱۳۹	۳۰۰۷	۵۴	۳۷	۱۳
آذرشهر	۵	۲	۲۰	۲	۱۹	۵	۱	۵	۵
اسکو	۵	۷	۴	۷	۲	۵	۰	۰	۰
اهر	//	۲	۴	۵	۱	۵	۳	۲	//
بستان آباد	۲۴	۱۶	۵۲	۱۳	۲۴	۲۲	۸	۲	۱
بناب	۰	۰	۰	۰	۰	۰	۰	۰	۰
تبریز	//	۱	۱۸	۱	۱۸	//	۰	۰	۰
جلفا	۱۲	۶	۱۲	۶	۱۴	۱۲	۰	۰	۰
چاراویماق	۴	۲	۴	۳	۴	۴	۰	۰	۰
سراب	۰	۰	۰	۰	۰	۰	۰	۰	۰
شبه‌سبز	۸۸	۴۲	۵۴	۶۲	۵۴	۸۸	۰	۰	۰
عجب شیر	۲۲	۱۶	۳۱	۱۶	۲۱	۲۲	۰	۰	۰
کلبر	۵	۵	۱	۵	۱	۵	۰	۰	۰
مراغه	۵	۵	۱	۰	۰	۰	۱	۵	۵
مرند	۲۸۰۹	۱۶۹۶	۱۹۰۴	۱۶۷۳	۱۸۷۷	۲۸۰۹	۲۹	۲۲	۸
ملکان	۲	۱	۲۲	۱	۲۲	۲	۰	۰	۰
میانه	۹	۱۰	۸	۵	۱	۵	۷	۵	۲
ورزقان (ارسباران)	۵	۵	۱	۵	۱	۵	۰	۰	۰
هریس	۲۷	۲۲	۱۸	۱۹	۱۳	۲۵	۵	۲	۱
هشتروند	۱	۲	۱۹	۲	۱۹	۱	۰	۰	۰

فصل چهارم

باغداری

(تولید محصولات دائمی در فضای باز)

و

تولید گلخانه‌ای

۵۹- تعداد بهره‌برداری، سطح کاشت ساده، تعداد درخت و مقدار تولید محصولات دائمی برحسب نام محصول (بهره‌برداری - هکتار - هزار اصله - تن)

(فضای یاز)

تولید	کاشت مجتمع ساده (تک محصولی)			کل		نام محصول	
	تعداد درخت		سطح کاشت	تعداد بهره‌برداری	تولید		تعداد بهره‌برداری
	نهال	پارور					
xx	۸۱۲۷	۱۳۳۹۵	۴۶۷۸۷	xx	xx	xx	جمع
۱۲۵۷۴۷	۲۰۸۹	۲۷۵۶	۱۷۶۰۸	۲۰۹۲۱	۱۶۹۲۶۵	۷۴۲۷۰	سیب
۱۶۳۰	۱۰	۴۶	۱۸۲	۴۹۲	۱۰۴۹۹	۲۴۹۶۸	گلادی
۱۶	۱	۲	۱۰	۲۷	۸۹۷	۹۵۰۲	به
۱۳۱۷	۶۵	۱۲۰	۳۹۶	۹۳۶	۹۵۲۰	۲۲۹۰۹	گیلاس و آلبو
۴۷۰۷	۲۲۵	۲۹۶	۲۶۱۷	۲۶۶۱	۲۰۶۳۱	۲۷۲۲۷	زردآلو و قیسی
۲۳۸۵	۱۵۰	۱۰۷	۳۸۵	۶۸۶	۱۱۹۸۲	۱۴۸۲۲	هلو، شلیل و شفتالو
۳۹۹۲	۵۸	۱۰۰	۴۵۶	۱۱۶۵	۱۴۶۳۲	۲۹۰۳۲	انواع آلو و گوجه
۵	۱	//	۲	۱۰	۳۷۲	۵۰۶۸	انجیر آبی
.	۶	۵۱	انجیر دیم
.	پرتقال
.	نارنگی
.	لیمو شیرین
.	لیموترش (شامل لیمو عمانی)
.	گریپ فروت
.	سایر مرکبات ^(۱)
.	هوز
.	کیوی
.	۳	۱۵	زیتون
۱۷۶	۷	۲۱	۲۳	۱۲۵	۱۰۸۶	۴۶۷۷	نار
.	خرما
۲۰۹۰	۶۰۳	۵۱۹	۲۲۹۷	۵۷۱۵	۵۹۰۴	۲۸۷۹۶	بادام آبی
۱۷۰	۹۶	۲۵	۲۶۶	۵۰۲	۲۱۶	۸۷۸	بادام دیم
۴۵۷۹	۲۸۸	۲۷۸	۳۴۷۰	۷۴۰۸	۱۷۰۵۳	۶۴۸۴۰	گردو
۲	۱	//	۴	۱۳	۸۰	۳۳۱۹	فندق
۱۲	۵۵	۲۳	۱۱۹	۱۷۲	۱۷	۶۶۵	پسته
۱۲۹۳۷۱	۱۷۷۱	۷۷۱۵	۱۴۲۴۳	۳۰۹۶۳	۱۳۳۵۴۳	۴۶۹۴۵	انگور آبی
۴۶	۲	۱۰	۳۳	۲۷	۷۳	۱۲۹	انگور دیم
//	-	-	//	۹	۱۸	۲۴۶	توت فرنگی

۵۹- تعداد بهره‌برداری، سطح کاشت ساده، تعداد درخت و مقدار تولید محصولات دائمی برحسب نام محصول (دنباله)
(بهره‌برداری - هکتار - هزار اصله - تن)

(فضای باز)

تولید	کشت پراکنده			کاشت مجتمع مخلوط (چندمحصولی)				نام محصول
	تعداد درخت		تعداد بهره‌برداری	تولید	تعداد درخت		تعداد بهره‌برداری	
	نهال	بارور			نهال	بارور		
xx	۲۸۲۲	۲۴۰۸	xx	xx	۳۲۷۹	۵۲۱۰	xx	جمع
۵۵۷۲	۱۰۰	۱۶۲	۲۱۳۴۸	۳۸۰۴۷	۵۷۹	۱۱۳۶	۳۱۰۱۲	سیب
۱۶۵۵	۱۲	۲۸	۱۰۵۲۰	۷۲۰۳	۶۲	۲۱۸	۱۶۰۹۵	گلابی
۲۵۱	۳	۱۲	۲۵۲۹	۶۲۰	۱۰	۲۸	۵۹۴۳	به
۸۸۷	۵۲	۱۰۵	۱۱۴۰۴	۷۳۱۶	۴۰۰	۶۶۶	۲۰۹۷۰	گیلاس و آلبالو
۲۱۱۱	۶۱	۹۶	۱۵۳۵۷	۱۳۸۱۲	۲۲۵	۶۶۰	۲۷۷۰۰	زردآلو و قیسی
۷۹۴	۲۳	۳۹	۶۳۳۸	۸۸۰۳	۲۳۵	۲۶۹	۷۹۳۰	هلو، شلیل و شفتالو
۲۰۰۵	۲۴	۶۵	۱۱۷۹۴	۸۶۳۵	۱۵۷	۲۸۰	۱۶۲۹۶	انواع آلو و گوجه
۱۵۶	۳	۹	۲۲۸۷	۲۱۳	۴	۱۴	۱۷۹۳	انجیر آبی
۱	//	//	۲۰	۵	//	//	۳۱	انجیر دیم
.	پرتقال
.	نارنگی
.	لیمو شیرین
.	لیموترش (شامل لیمو عمانی) ...
.	گریپ فروت
.	سایر مرکبات ^(۱)
.	موز
.	کیوی
//	//	//	۹	۳	//	//	۶	زیتون
۱۷۲	۳	۹	۲۵۱۱	۷۳۸	۸	۶۳	۲۰۷۳	انار
.	خرما
۷۱۵	۷۶	۸۵	۱۰۳۲۷	۲۰۹۹	۳۰۲	۲۷۷	۱۳۰۷۷	پانچم آبی
۱۷	۶	۴	۲۰۶	۲۹	۶	۸	۱۷۲	پانچم دیم
۳۱۱۴	۱۵۱	۱۴۸	۲۶۵۷۶	۹۳۶۱	۲۵۷	۵۱۸	۳۱۹۰۵	گردو
۱۵	۲	۲	۱۱۴۷	۶۳	۵	۱۰	۲۱۷۹	فندق
۳	۱	//	۲۸۲	۲	۱۱	۱	۲۱۶	پسته
۷۶۸	۱۴	۵۴	۸۷۸۷	۲۴۰۵	۵۲	۳۰۰	۸۷۱۶	انگور آبی
۵	//	۱	۴۳	۲۲	//	۳	۶۱	انگور دیم
۲	-	-	۶۴	۱۶	-	-	۳۷۲	توت فرنگی



۵۹- تعداد بهره‌برداری، سطح کاشت ساده، تعداد درخت و مقدار تولید محصولات دائمی برحسب نام محصول (دنباله)
(بهره‌برداری - هکتار - هزار اصله - تن)

(فضای باز)

تولید	کشت مجتمع ساده (تک محصولی)			کل		نام محصول	
	تعداد درخت		سطح کاشت	تعداد بهره‌برداری	تولید		تعداد بهره‌برداری
	نهال	بارور					
۰	-	-	-	۰	-	چای	
۹۶	۷	۹	۴۰	۹۸	۱۲۰۴	۱۱۹۴۲ انواع توت و شاه توت	
-	۶	۲	۱۳	۲۶	-	۱۲۹۵ توت نوغان	
۳۹	-	-	۲۹	۱۲۹	۵۱۶	۱۰۶۱۳ گل محمدی	
۶۰۲	۲۵۹۴	۱۳۲۳	۲۲۱۶	۶۱۰۶	۱۲۰۵	۴۷۲۲۲ انواع نوبری ^(۳) (۳)	
۶۰۴	-	-	۷۸	۲۵۹	۶۶۵	۸۹۴ خزانه درختان مثمر ^(۳)	
۶	-	-	۵۲	۴۴	۱۰	۶۲ خزانه درختان غیر مثمر ^(۳)	
-	-	-	۸	۹	-	۳۷۵ گیاهان دائمی زینتی	
//	//	//	۱	۳	۱۱	۱۸۷ خرمالو	
۰	۰	۰	۰	۰	۱	۱۳ شاه پنوط	
۱۳۷	۱	۱۰	۶۷	۱۱۷	۸۲۱	۳۹۴۴ سنجد	
۲	-	-	۴	۴	۶	۸۹ سماق	
۰	۰	۰	۰	۰	۹	۱۱۶ زالزالک	
۵	-	-	۴	۱۸	۲۲	۲۲۲ زرشک	
۱۹۸	۱	۱۳	۵۳	۲۰۳	۱۱۲۳	۱۹۱۶ زغال اخته	
۰	۰	۰	-	۰	۱	۷۹ عناب	
۰	۰	۰	۰	۰	۰	۰ تبه	
۰	۰	۰	۰	۰	۰	۰ پاپایا (خریزه درختی)	
۰	۰	۰	۰	۰	۰	۰ کنار	
۰	۰	۰	۰	۰	۲	۴۶ ازگیل	

۵۹- تعداد بهره‌برداری، سطح کاشت ساده، تعداد درخت و مقدار تولید محصولات دائمی برحسب نام محصول (دنباله)
(بهره‌برداری - هکتار - هزار اصله - تن)

(فضای باز)

تولید	کاشت پراکنده			کاشت مجتمع مخلوط (چندمحصولی)			نام محصول	
	تعداد درخت		تعداد بهره‌برداری	تولید	تعداد درخت			تعداد بهره‌برداری
	نهال	بارور			نهال	بارور		
۰	-	-	۰	۰	-	-	چای	
۳۴۴	۵	۱۶	۶۵۲۰	۷۶۲	۸	۲۹	انواع توت و شاه توت	
-	۸	۵۸	۸۴۵	-	۴	۲۵	توت نوغان	
۸۰	-	-	۱۸۰۴	۳۹۷	-	-	گل محمدی	
۳۸۳	۲۲۷۲	۱۴۵۱	۲۲۲۳۷	۲۲۰	۵۱۶	۵۰۹	انواع توبریزی ^{(۱)(۲)}	
۰	-	-	۹	۶۰	-	-	خزانه درختان مشمر ^(۳)	
۰	-	-	۶	۲	-	-	خزانه درختان غیر مشمر ^(۳)	
-	-	-	۶۳	-	-	-	گیاهان دگمی زینتی	
۵	//	//	۱۴۲	۷	۱	۱	خرمالو	
//	//	//	۶	//	-	//	شاه بلوط	
۴۹۹	۶	۴۰	۲۶۸۷	۱۹۵	۳	۱۵	سنجد	
۱	-	-	۲۱	۳	-	-	سماق	
۳	//	//	۴۲	۷	//	۱	زالزالک	
۱	-	-	۱۱	۱۸	-	-	زرشک	
۵۸	۱	۲	۲۷۰	۸۶۸	۱۰	۶۷	زغال اخته	
۱	//	//	۷۴	//	//	//	عناب	
۰	۰	۰	۰	۰	۰	۰	انبه	
۰	۰	۰	۰	۰	۰	۰	پاپایا (خربزه درختی)	
۰	۰	۰	۰	۰	۰	۰	کنار	
۱	//	//	۱۳	۲	//	//	ازگیل	

(۱) نارنج، دارابی، بانگ، بکرابی و ...

(۲) تبریزی، سیدار، کیبده، شالک، پده، اشن و ...

(۳) تولید محصولات تبریزی، خزانه درختان مشمر و خزانه درختان غیر مشمر به واحد هزار اصله است.

۶۰- تعداد بهره‌برداری، سطح کاشت ساده، تعداد درخت و مقدار تولید سیب برحسب شهرستان (بهره‌برداری - هکتار - هزار اصله - تن)

(فضای باز)

تولید	کاشت مجتمع ساده (تک محصولی)				کل		شهرستان
	تعداد درخت		سطح کاشت	تعداد بهره‌برداری	تولید	تعداد بهره‌برداری	
	نهال	بارور					
۱۲۵۷۴۷	۲۰۸۹	۲۷۵۶	۱۷۶۰۸	۲۰۹۲۱	۱۶۹۲۶۵	۷۲۲۷۰	آذربایجان شرقی
۵۳	۱	۲	۱۳	۴۴	۶۰۹	۲۸۴۷	آذرشهر
۲۶	۱	۲	۱۲	۳۹	۷۵۱	۲۴۸۲	اسکو
۱۳۰۲۴	۲۸۱	۳۱۷	۲۲۸۶	۲۲۲۳	۱۸۲۷۸	۲۴۹۹	اهر
۱۸۹۵	۸۸	۸۳	۲۰۸	۷۱۷	۳۲۷۹	۳۷۷۳	بستان آباد
۱۰۶۲	۸	۲۹	۱۰۵	۱۵۲	۱۶۱۳	۱۶۵۱	بناب
۲۰۲۹	۲۱	۵۰	۲۶۶	۵۷۰	۵۱۹۳	۵۲۰۹	تبریز
۴۰۵	۱	۱۲	۶۲	۱۲۵	۵۳۲	۱۲۷۵	جلفا
۳۱۹	۵۷	۱۲	۲۸۱	۴۰۵	۵۴۰	۸۱۱	چارلویماق
۲۸۹۲	۷۴	۷۸	۴۰۲	۶۲۸	۵۰۱۴	۳۱۵۰	سراب
۲۳۷۰	۳۳	۸۰	۳۱۶	۷۱۱	۹۱۱۶	۸۷۲۵	شستر
۶۵۳	۵	۱۹	۱۰۵	۲۶۹	۱۵۵۵	۱۸۱۲	عجب شیر
۱۶	۱	۱۲	۵۴	۱۷۹	۹۸	۲۰۵۸	کلبر
۶۵۳۷۱	۸۰۴	۱۰۹۲	۵۹۴۵	۶۲۳۴	۶۹۴۷۱	۹۷۸۶	مرغه
۴۵۳۲	۲۲	۱۲۳	۶۱۲	۱۰۲۸	۱۴۷۲۵	۶۷۵۱	مرند
۱۱۶۲	۸	۲۰	۱۲۳	۳۲۵	۱۹۸۱	۲۹۰۱	ملکان
۲۴۶۶۸	۳۱۳	۶۵۶	۴۲۹۹	۴۰۲۶	۲۹۵۷۱	۷۲۸۸	میانه
۸۰۴	۱۱	۳۴	۲۶۰	۵۰۹	۱۵۹۶	۳۴۱۷	ورزقان (ارسباران)
۶۵۹	۲۳	۳۵	۲۷۰	۶۸۴	۱۰۶۶	۲۴۲۵	هریس
۲۸۸۵	۳۱۷	۹۸	۱۵۸۸	۱۸۲۲	۴۱۷۷	۳۳۹۸	هشتروند



۶۰- تعداد بهره‌برداری، سطح کاشت ساده، تعداد درخت و مقدار تولید سیب بر حسب شهرستان (دلباله)
(بهره‌برداری - هکتار - هزار اصله - تن)

(فضای باز)

تولید	کاشت پراکنده			کاشت مجتمع مخلوط (چندمحصولی)			شهرستان	
	تعداد درخت		تعداد بهره‌برداری	تولید	تعداد درخت			تعداد بهره‌برداری
	نهال	بارور			نهال	بارور		
۵۵۷۲	۱۰۰	۶۴۳	۲۱۳۴۸	۲۸۰۶۷	۵۷۹	۱۹۳۶	۳۱۰۱۲	آذربایجان شرقی -
۲۷۶	۳	۹	۱۶۹۰	۲۸۰	۲	۱۰	۱۱۵۶	آذرشهر
۱۱۷	۲	۶	۲۹۸	۵۹۸	۲۴	۳۰	۲۰۰۸	اسکو
۱۵۱	۴	۸	۶۲۸	۵۲۹۳	۱۱۷	۱۴۵	۱۴۹۶	اهر
۵۶۵	۳۰	۲۱	۲۳۹۷	۸۱۹	۳۱	۳۱	۸۰۲	بستان آباد
۴۰۰	۶	۱۲	۱۳۲۹	۱۵۱	۲	۴	۱۸۰	بناب
۱۰۵۱	۸	۲۴	۲۲۳۱	۲۱۱۲	۲۲	۶۷	۲۲۴۶	تبریز
۲۱	//	۱	۱۷۹	۲۰۶	۴	۱۶	۹۷۹	جلفا
۲۶	۱	۱	۱۸۹	۱۸۶	۱۰	۵	۲۲۸	چاراویماق
۷۷۰	۱۵	۲۳	۲۰۱۰	۱۳۵۰	۱۲	۳۳	۵۴۶	سراب
۱۷۷	۲	۷	۱۰۰۱	۶۵۶۹	۱۱۲	۲۴۰	۷۱۹۳	شبستر
۲۲۴	۲	۶	۷۳۲	۶۷۸	۵	۱۶	۸۲۶	عجب شیر
۱۰	۱	۱	۵۲۷	۷۲	۷	۱۳	۱۳۷۷	کلپیچ
۵۸۲	۲	۱۱	۱۲۵۳	۲۵۱۸	۷۰	۶۹	۲۳۰۲	مرغه
۸۲	۱	۳	۵۴۹	۱۰۱۱۲	۶۱	۲۸۱	۵۲۲۳	مرند
۴۰۰	۲	۸	۲۳۱۷	۴۱۹	۶	۸	۲۷۴	ملکان
۲۱۶	۲	۸	۹۷۰	۴۶۸۷	۶۱	۱۱۶	۲۳۵۱	میانه
۲۹۹	۴	۸	۱۰۹۳	۴۹۳	۷	۲۷	۸۷۹	ورزقان (ارسباران)
۱۱۷	۲	۵	۱۳۷۲	۲۹۰	۱۰	۱۵	۴۲۴	هریس
۷۹	۲	۳	۴۸۱	۲۱۳	۱۰	۷	۲۱۴	هشترود

۶- تعداد بهره‌برداری، سطح کاشت ساده، تعداد درخت و مقدار تولید سیب بر حسب وسعت اراضی کشاورزی (بهره‌برداری - هکتار - هزار اصله - تن)

(فضای باز)

تولید	کاشت مجتمع ساده (تک محصولی)				کل		وسعت اراضی کشاورزی
	تعداد درخت		سطح کاشت	تعداد بهره‌برداری	تولید	تعداد بهره‌برداری	
	نهال	بارور					
۱۲۵۷۲۷	۲۰۸۹	۲۷۵۶	۱۷۶۰۸	۲۰۹۲۱	۱۶۹۳۶۵	۷۲۲۷۰	جمع
.	۷۵	۱۰۸۷	بدون زمین
۱۰۱۲۳	۹۷	۲۲۴	۹۶۳	۳۲۶۲	۱۸۱۰۸	۲۱۰۱۴	جمع کمتر از ۱ هکتار
۲۰۶	۴	۷	۹۴	۳۰۶	۵۳۲	۲۲۷۳	کمتر از ۰/۱ هکتار
۷۶۸	۷	۱۸	۵۹	۴۷۲	۱۵۵۱	۲۵۷۳	۰/۱ تا کمتر از ۰/۲ هکتار
۳۲۶۶	۲۹	۷۱	۲۹۹	۱۱۶۵	۵۹۳۶	۷۵۲۹	۰/۲ تا کمتر از ۰/۵ هکتار
۵۹۳۲	۵۷	۱۲۸	۵۹۱	۱۳۱۹	۱۰۰۸۹	۷۴۱۹	۰/۵ تا کمتر از ۱ هکتار
۶۰۵۸۴	۵۴۹	۸۷۸	۴۹۲۰	۷۰۱۱	۶۰۸۴۶	۲۶۴۷۴	جمع ۱ تا کمتر از ۵ هکتار
۱۱۶۲۱	۱۴۸	۲۶۶	۱۳۷۹	۲۲۲۴	۱۹۲۹۸	۱۰۰۹۰	۱ تا کمتر از ۲ هکتار
۱۱۱۵۸	۱۵۱	۲۳۶	۱۳۲۱	۱۸۰۷	۱۶۳۹۱	۷۰۱۲	۲ تا کمتر از ۳ هکتار
۹۵۷۷	۱۳۷	۱۹۶	۱۱۷۰	۱۵۸۵	۱۳۶۹۶	۵۲۶۴	۳ تا کمتر از ۴ هکتار
۸۲۲۸	۱۱۲	۱۸۰	۱۰۴۹	۱۳۹۲	۱۱۳۶۲	۴۱۰۷	۴ تا کمتر از ۵ هکتار
۵۷۹۱۹	۱۰۱۰	۱۳۶۶	۸۴۰۳	۸۵۵۳	۷۰۷۲۳	۱۹۵۳۸	جمع ۵ تا کمتر از ۲۰ هکتار
۲۰۳۲۷	۲۹۰	۲۱۲	۲۶۰۴	۳۱۱۸	۲۵۰۷۳	۷۸۴۷	۵ تا کمتر از ۷/۵ هکتار
۱۱۷۰۲	۲۱۲	۲۵۸	۱۷۶۲	۱۸۱۰	۱۲۲۹۱	۲۰۸۰	۷/۵ تا کمتر از ۱۰ هکتار
۱۶۸۶۷	۳۴۱	۳۸۴	۲۵۵۵	۲۴۰۲	۲۰۵۶۸	۵۱۲۲	۱۰ تا کمتر از ۱۵ هکتار
۹۰۲۴	۱۷۷	۲۱۱	۱۴۸۱	۱۲۲۴	۱۰۸۶۰	۲۴۹۰	۱۵ تا کمتر از ۲۰ هکتار
۱۴۳۵۲	۳۳۰	۳۲۳	۲۶۲۳	۱۷۶۱	۱۶۲۶۸	۳۵۱۹	جمع ۲۰ تا کمتر از ۵۰ هکتار
۵۰۹۷	۱۳۰	۱۲۰	۹۵۶	۷۵۰	۵۹۲۲	۱۵۲۵	۲۰ تا کمتر از ۲۵ هکتار
۶۰۸۱	۱۲۸	۱۲۲	۱۰۲۵	۶۶۴	۶۸۰۲	۱۳۳۱	۲۵ تا کمتر از ۳۵ هکتار
۳۱۷۵	۷۲	۷۰	۶۲۱	۳۲۷	۲۵۲۵	۶۶۴	۳۵ تا کمتر از ۵۰ هکتار
۲۷۱۸	۱۰۲	۶۵	۷۰۰	۳۳۳	۳۲۷۵	۶۲۸	جمع ۵۰ هکتار و بیشتر
۳۳۱۲	۷۸	۴۵	۵۵۶	۲۶۱	۲۷۲۵	۵۱۸	۵۰ تا کمتر از ۱۰۰ هکتار
۲۷۲	۲۱	۱۷	۱۱۸	۵۹	۴۱۲	۹۲	۱۰۰ تا کمتر از ۲۰۰ هکتار
۱۲۸	۳	۲	۲۵	۱۲	۱۳۶	۱۷	۲۰۰ تا کمتر از ۵۰۰ هکتار
۲	.	//	۱	۱	۲	۱	۵۰۰ تا کمتر از ۱۰۰۰ هکتار
.	۱۰۰۰ تا کمتر از ۲۰۰۰ هکتار
.	۲۰۰۰ هکتار و بیشتر



۶۱- تعداد بهره‌برداری، سطح کاشت ساده، تعداد درخت و مقدار تولید سیب بر حسب وسعت اراضی کشاورزی (دنباله)
(بهره‌برداری - هکتار - هزار اصله - تن)

(فصلی باز)

تولید	کاشت پراکنده			کاشت مجتمع مخلوط (چندمحصولی)			تعداد بهره‌برداری	وسعت اراضی کشاورزی
	تعداد درخت		تعداد بهره‌برداری	تولید	تعداد درخت			
	نهال	بارور			نهال	بارور		
۵۵۷۲	۱۰۰	۱۶۲	۲۱۲۴۸	۲۸۰۴۷	۵۷۹	۱۱۳۶	۳۱۰۱۲	جمع
۷۵	۲	۲	۱۰۸۷	-	-	-	-	بدون زمین
۱۵۰۷	۱۶	۳۹	۶۳۷۵	۶۴۲۸	۸۱	۲۰۹	۱۱۵۶۴	جمع کمتر از ۱ هکتار
۷۷	۱	۲	۶۰۴	۲۵۰	۶	۱۰	۱۵۹۱	کمتر از ۰/۱ هکتار
۱۹۰	۲	۵	۱۱۲۲	۵۹۴	۸	۲۱	۱۹۷۸	۰/۱ تا کمتر از ۰/۱۲ هکتار
۵۸۲	۶	۱۵	۲۲۹۲	۲۰۸۵	۲۷	۷۲	۴۱۳۹	۰/۱۲ تا کمتر از ۰/۱۵ هکتار
۶۵۶	۷	۱۷	۲۳۲۴	۲۴۹۹	۴۱	۱۰۷	۲۸۵۵	۰/۱۵ تا کمتر از ۱ هکتار
۲۱۲۵	۳۲	۶۱	۷۷۲۹	۱۸۱۲۸	۲۳۳	۵۲۰	۱۲۱۱۴	جمع ۱ تا کمتر از ۵ هکتار
۹۶۵	۱۱	۲۵	۲۹۷۰	۶۸۱۲	۸۷	۱۸۵	۵۰۲۸	۱ تا کمتر از ۲ هکتار
۵۲۷	۸	۱۶	۲۰۸۶	۴۷۰۶	۶۰	۱۲۸	۳۲۰۸	۲ تا کمتر از ۳ هکتار
۳۷۲	۸	۱۲	۱۵۱۶	۳۷۴۸	۵۱	۱۱۳	۲۲۴۲	۳ تا کمتر از ۴ هکتار
۲۷۱	۵	۹	۱۱۵۶	۲۸۶۲	۳۷	۹۵	۱۶۴۶	۴ تا کمتر از ۵ هکتار
۱۴۹۳	۴۰	۴۸	۵۱۶۷	۱۱۳۸۱	۱۹۵	۳۴۱	۶۱۷۹	جمع ۵ تا کمتر از ۲۰ هکتار
۵۷۲	۱۳	۱۸	۲۱۳۱	۴۱۷۴	۶۵	۱۳۴	۲۷۲۳	۵ تا کمتر از ۷/۱۵ هکتار
۳۱۰	۹	۱۰	۱۰۴۱	۲۲۷۹	۴۲	۶۸	۱۳۱۱	۷/۱۵ تا کمتر از ۱۰ هکتار
۲۸۵	۱۲	۱۴	۱۳۲۲	۳۳۱۷	۵۲	۹۳	۱۴۹۲	۱۰ تا کمتر از ۱۵ هکتار
۲۲۶	۶	۶	۶۶۳	۱۶۱۱	۲۵	۴۶	۶۵۳	۱۵ تا کمتر از ۲۰ هکتار
۳۱۰	۸	۱۰	۸۷۱	۱۶۰۶	۵۱	۵۳	۹۶۹	جمع ۲۰ تا کمتر از ۵۰ هکتار
۱۴۰	۳	۴	۴۱۴	۶۸۵	۱۲	۲۲	۳۹۵	۲۰ تا کمتر از ۲۵ هکتار
۱۶۰	۳	۴	۳۱۳	۶۱۲	۱۵	۲۱	۳۸۰	۲۵ تا کمتر از ۳۵ هکتار
۶۰	۱	۲	۱۴۴	۳۱۰	۲۳	۹	۱۹۴	۳۵ تا کمتر از ۵۰ هکتار
۵۳	۲	۲	۱۴۰	۵۰۴	۱۸	۱۳	۱۸۶	جمع ۵۰ هکتار و بیشتر
۲۲	۲	۱	۱۰۰	۲۶۷	۱۸	۱۰	۱۶۲	۵۰ تا کمتر از ۱۰۰ هکتار
۵	//	//	۱۹	۱۳۲	//	۳	۱۹	۱۰۰ تا کمتر از ۲۰۰ هکتار
۲	.	//	۱	۵	//	//	۵	۲۰۰ تا کمتر از ۵۰۰ هکتار
.	۵۰۰ تا کمتر از ۱۰۰۰ هکتار
.	۱۰۰۰ تا کمتر از ۲۰۰۰ هکتار
.	۲۰۰۰ هکتار و بیشتر

۶۲- تعداد بهره‌برداری، سطح کاشت ساده، تعداد درخت و مقدار تولید سیب برحسب وسعت اراضی باغ و قلمستان (بهره‌برداری - هکتار - هزار اصله - تن)

(فضای باز)

تولید	کاشت مجتمع ساده (تک محصولی)			کل		وسعت اراضی باغ و قلمستان	
	تعداد درخت		سطح کاشت	تعداد بهره‌برداری	تولید		تعداد بهره‌برداری
	نهال	بارور					
۱۲۵۷۴۷	۲۰۸۹	۲۷۵۶	۱۷۶۰۸	۲۰۹۲۱	۱۶۹۲۶۵	۷۲۲۷۰	جمع
.	۲۱۲۵	۱۱۲۱۲	بدون زمین باغ و قلمستان
۳۳۶۹۶	۴۷۹	۷۵۰	۲۸۲۶	۱۲۱۱۱	۴۹۰۱۵	۴۲۱۳۷	جمع کمتر از ۱ هکتار
۱۰۲۲	۲۸	۲۵	۷۰	۱۶۰۸	۱۸۶۰	۶۴۹۲	کمتر از ۰/۱ هکتار
۲۲۹۶	۲۴	۵۷	۲۱۶	۱۷۲۶	۲۹۲۷	۷۳۱۹	۰/۱ تا کمتر از ۰/۲ هکتار
۱۰۱۲۱	۱۲۴	۲۲۷	۱۰۸۲	۲۰۲۱	۱۵۲۹۷	۱۵۰۵۷	۰/۲ تا کمتر از ۰/۵ هکتار
۲۰۱۵۸	۲۸۲	۴۲۲	۲۴۶۸	۲۷۵۶	۲۷۹۲۲	۱۲۲۴۷	۰/۵ تا کمتر از ۱ هکتار
۷۷۶۰۲	۱۳۱۲	۱۶۴۸	۱۱۱۵۷	۸۲۸۵	۹۸۷۷۸	۱۷۶۷۹	جمع ۱ تا کمتر از ۵ هکتار
۲۸۶۱۳	۶۰۱	۸۰۰	۵۱۲۲	۵۲۶۹	۴۹۸۶۲	۱۱۷۵۲	۱ تا کمتر از ۲ هکتار
۲۱۴۲۴	۳۶۶	۴۵۰	۲۱۲۷	۱۸۸۸	۲۶۸۰۲	۳۷۶۷	۲ تا کمتر از ۳ هکتار
۱۷۵۶۵	۳۲۵	۳۹۸	۲۸۶۸	۱۱۲۸	۲۲۱۱۲	۲۱۶۱	۳ تا کمتر از ۵ هکتار
۱۴۴۴۸	۲۹۸	۳۵۷	۲۶۱۴	۵۲۵	۱۸۴۲۷	۱۰۴۲	جمع ۵ هکتار و بیشتر
۹۷۹۵	۱۸۶	۲۲۵	۱۶۷۱	۴۱۸	۱۲۲۴۶	۸۱۵	۵ تا کمتر از ۱۰ هکتار
۲۵۵۰	۸۱	۷۵	۵۸۴	۸۰	۳۹۳۷	۱۸۵	۱۰ تا کمتر از ۲۰ هکتار
۲۰۷۶	۲۰	۴۷	۲۵۵	۲۵	۲۴۱۵	۴۱	۲۰ تا کمتر از ۵۰ هکتار
۲۷	.	۱	۵	۱	۲۸	۱	۵۰ هکتار و بیشتر



۶۲- تعداد بهره‌برداری، سطح کاشت ساده، تعداد درخت و مقدار تولید سیب برحسب وسعت اراضی باغ و قلمستان (دنباله)
(بهره‌برداری - هکتار - هزار اصله - تن)

(فضای باز)

تولید	کاشت پراکنده			کاشت مجتمع مخلوط (چندمحصولی)				وسعت اراضی باغ و قلمستان
	تعداد درخت		تعداد بهره‌برداری	تولید	تعداد درخت		تعداد بهره‌برداری	
	نهال	بارور			نهال	بارور		
۵۵۷۲	۱۰۰	۱۶۳	۲۱۳۴۸	۳۸۰۴۷	۵۷۹	۱۱۳۶	۳۱۰۱۲	جمع
۳۱۴۵	۷۱	۹۴	۱۱۴۱۳	بدون زمین باغ و قلمستان
۱۵۴۴	۱۹	۴۴	۸۰۱۲	۱۳۷۷۳	۲۰۷	۴۵۲	۲۲۵۹۷	جمع کمتر از ۱ هکتار
۱۰۶	۲	۴	۱۰۷۸	۷۳۰	۱۹	۳۱	۲۸۳۲	کمتر از ۰/۱ هکتار
۲۵۹	۳	۸	۱۷۴۰	۱۲۷۳	۲۴	۴۹	۳۹۵۶	۰/۱ تا کمتر از ۰/۲ هکتار
۶۱۶	۷	۱۷	۳۰۵۹	۲۵۶۱	۶۹	۱۵۴	۸۱۶۱	۰/۲ تا کمتر از ۰/۵ هکتار
۵۶۴	۶	۱۵	۲۱۳۴	۷۳۰۹	۹۵	۲۱۹	۶۶۴۸	۰/۵ تا کمتر از ۱ هکتار
۸۱۶	۱۰	۲۳	۱۸۴۴	۲۰۳۶۰	۲۹۷	۵۱۸	۷۹۴۳	جمع ۱ تا کمتر از ۵ هکتار
۵۲۸	۶	۱۵	۱۳۱۳	۱۰۷۲۲	۱۵۰	۲۹۶	۵۴۱۰	۱ تا کمتر از ۲ هکتار
۱۸۸	۲	۴	۳۴۹	۵۱۹۱	۷۵	۱۴۵	۱۶۲۲	۲ تا کمتر از ۳ هکتار
۱۰۰	۱	۲	۱۸۲	۴۴۴۷	۷۲	۱۳۶	۹۱۱	۳ تا کمتر از ۵ هکتار
۶۵	۱	۲	۷۹	۳۹۱۴	۷۴	۱۰۵	۴۷۱	جمع ۵ هکتار و بیشتر
۲۵	۱	۱	۶۲	۲۴۱۶	۴۶	۷۳	۲۵۹	۵ تا کمتر از ۱۰ هکتار
۲۹	//	۱	۱۶	۱۳۵۹	۱۳	۲۹	۹۲	۱۰ تا کمتر از ۲۰ هکتار
//	.	//	۱	۱۳۹	۱۴	۳	۲۰	۲۰ تا کمتر از ۵۰ هکتار
.	.	.	.	۱	۲	.	۱	۵۰ هکتار و بیشتر

۶۳- تعداد بهره‌بردار، سطح کاشت ساده، تعداد درخت و مقدار تولید سیب برحسب سن بهره‌بردار

(بهره‌برداری - هکتار - هزار اصله - تن)

(فضای باز)

تولید	کاشت مجتمع ساده (تک محصولی)			کل		سن بهره‌بردار	
	تعداد درخت		سطح کاشت	تعداد بهره‌برداری	تولید		تعداد بهره‌برداری
	نهال	بارور					
۱۲۵۳۴۰	۲۰۶۷	۲۷۴۶	۱۷۴۸۹	۲۰۸۸۵	۱۶۸۷۵۶	۷۲۰۵۹	جمع
۱۲	۱	//	۳	۴	۲۲	۲۱	کمتر از ۱۵ ساله
۲۰۵	۵	۵	۲۰	۶۶	۳۴۹	۲۲۴	۱۵ - ۱۹ ساله
۱۵۳۲	۲۱	۳۵	۲۰۹	۳۰۹	۳۱۱۹	۱۰۶۳	۲۰ - ۲۴ ساله
۴۶۲۵	۸۳	۹۸	۶۴۳	۹۳۱	۵۹۹۱	۲۸۷۲	۲۵ - ۲۹ ساله
۶۱۶۲	۱۱۹	۱۲۶	۹۶۵	۱۲۹۸	۸۵۷۹	۴۴۳۲	۳۰ - ۳۴ ساله
۸۹۰۳	۱۵۸	۱۹۴	۱۲۶۳	۱۶۶۹	۱۲۱۰۴	۵۶۹۱	۳۵ - ۳۹ ساله
۱۱۶۳۲	۲۴۰	۲۵۷	۱۷۰۳	۲۰۹۷	۱۵۳۳۱	۷۷۵۱	۴۰ - ۴۴ ساله
۱۳۳۵۹	۳۴۲	۳۸۹	۱۹۲۳	۲۳۰۰	۱۷۷۵۳	۸۰۸۷	۴۵ - ۴۹ ساله
۱۶۸۵۰	۳۷۵	۳۴۰	۲۲۴۵	۲۳۷۸	۲۱۹۷۷	۸۶۲۰	۵۰ - ۵۴ ساله
۱۲۵۶۸	۲۱۱	۲۸۲	۱۷۴۲	۱۹۶۸	۱۸۲۲۴	۶۶۹۲	۵۵ - ۵۹ ساله
۱۶۸۶۸	۳۸۲	۳۸۱	۲۴۵۹	۲۷۳۱	۲۲۱۹۵	۸۸۵۶	۶۰ - ۶۴ ساله
۱۱۷۷۲	۱۶۶	۲۵۸	۱۵۹۲	۱۷۴۲	۱۶۰۹۵	۶۱۵۴	۶۵ - ۶۹ ساله
۱۰۹۷۰	۱۶۶	۲۴۶	۱۵۱۹	۱۸۴۰	۱۵۲۷۸	۶۲۵۴	۷۰ - ۷۴ ساله
۴۸۵۲	۶۰	۱۱۶	۶۵۹	۸۱۶	۶۸۶۵	۲۸۷۷	۷۵ - ۷۹ ساله
۴۰۱۸	۴۰	۱۰۰	۵۳۴	۶۲۶	۵۸۶۶	۲۳۵۳	۸۰ ساله و بیشتر



۶۳- تعداد بهره‌برداري، سطح کاشت ساده، تعداد درخت و مقدار توليد سيب بر حسب سن بهره‌بردار (دنباله)
(بهره‌برداري - هکتار - هزار اصله - تن)

(فضای باز)

توليد	کاشت پراکنده			کاشت مجتمع مخلوط (چندمحصولي)			سن بهره‌بردار	
	تعداد درخت		تعداد بهره‌برداري	توليد	تعداد درخت			تعداد بهره‌برداري
	نهال	بارور			نهال	بارور		
۵۵۶۱	۱۰۰	۱۶۲	۲۱۳۰۹	۳۷۸۵۴	۵۷۳	۱۱۲۸	۳۰۸۷۱	جمع
۱	//	//	۸	۹	//	//	۹	کمتر از ۱۵ ساله
۱۳	//	//	۸۲	۱۲۱	۱	۵	۷۹	۱۵ - ۱۹ ساله
۴۷	۲	۲	۳۲۶	۵۴۰	۶	۱۴	۲۴۶	۲۰ - ۲۴ ساله
۲۱۲	۳	۶	۸۸۱	۱۱۵۲	۲۰	۲۴	۱۰۸۹	۲۵ - ۲۹ ساله
۳۳۰	۶	۱۰	۱۴۲۸	۲۰۸۷	۲۲	۵۶	۱۷۴۶	۳۰ - ۳۴ ساله
۳۶۶	۷	۱۰	۱۸۲۰	۲۸۳۴	۴۷	۷۷	۲۲۴۲	۳۵ - ۳۹ ساله
۵۰۱	۱۱	۱۵	۲۴۸۸	۳۱۸۷	۷۲	۹۸	۲۲۷۳	۴۰ - ۴۴ ساله
۴۹۱	۱۱	۱۵	۲۲۴۳	۳۱۰۴	۷۳	۱۱۲	۲۴۵۸	۴۵ - ۴۹ ساله
۶۷۱	۱۳	۱۸	۲۵۴۴	۴۴۵۶	۶۶	۱۳۵	۳۷۰۵	۵۰ - ۵۴ ساله
۵۸۵	۱۰	۱۶	۱۹۲۰	۴۰۸۱	۵۶	۱۱۸	۲۹۰۵	۵۵ - ۵۹ ساله
۸۱۱	۱۴	۲۵	۲۵۵۰	۴۵۱۶	۷۴	۱۴۸	۳۷۳۴	۶۰ - ۶۴ ساله
۵۲۶	۹	۱۶	۱۷۴۲	۳۷۸۷	۴۶	۱۱۳	۲۷۵۹	۶۵ - ۶۹ ساله
۵۰۸	۸	۱۶	۱۷۰۸	۳۸۰۰	۴۸	۱۱۴	۲۹۰۷	۷۰ - ۷۴ ساله
۲۶۰	۴	۸	۷۳۹	۱۷۵۱	۱۷	۵۸	۱۳۸۱	۷۵ - ۷۹ ساله
۲۲۸	۳	۶	۶۰۹	۱۶۲۰	۱۶	۴۹	۱۱۲۹	۸۰ ساله و بیشتر

۶۴- تعداد بهره‌برداری، سطح کاشت ساده، تعداد درخت و مقدار تولید گلایی برحسب شهرستان (بهره‌برداری - هکتار - هزار اصله - تن)

(فضای باز)

تولید	کاشت مجتمع ساده (تک محصولی)				کل		شهرستان
	تعداد درخت		سطح کاشت	تعداد بهره‌برداری	تولید	تعداد بهره‌برداری	
	نهال	بارور					
۱۶۴۰	۱۰	۳۶	۱۸۲	۳۹۲	۱۰۳۹۹	۲۶۹۶۸	آذربایجان شرقی
۱۹	//	۱	۲	۱۳	۵۵۰	۲۲۱۹	آذرشهر
۱۴	//	۱	۷	۷	۹۶	۵۳۰	اسکو
۷	//	//	۳	۸	۱۵۸	۷۰۸	امر
۱۰	۱	۱	۴	۹	۱۸۶	۹۹۴	بستان آباد
⊙	⊙	⊙	⊙	۱	۳۰	۱۹۵	بناب
۵۳۲	۱	۱۳	۳۸	۱۱۲	۲۴۰۷	۲۹۹۲	تبریز
۲	۰	//	۲	۴	۱۹۹	۸۸۵	جلقا
۱۴	۱	//	۶	۸	۳۹	۱۰۹	چاراویماق
۳۰۲	۳	۸	۴۳	۹۴	۱۰۱۲	۱۳۱۴	سراب
۴۱۹	۱	۱۱	۲۳	۹۹	۲۹۰۲	۵۲۶۷	شیراز
۲۱	//	۱	۵	۲۰	۲۹۱	۷۲۶	عجب شهر
⊙	⊙	⊙	⊙	۲	۲۲	۹۱۸	کلیبر
۲۷	//	//	۳	۵	۳۲۸	۱۶۶۴	مراغه
۵۳	//	۲	۱۲	۲۸	۸۲۴	۲۹۱۵	مرند
⊙	⊙	⊙	⊙	۱	۷۸	۶۷۰	ملکان
۱۶۰	//	۵	۱۷	۴۰	۱۱۲۴	۲۷۹۲	میانه
۶	//	//	۶	۱۳	۱۵۳	۸۸۰	ورزقان (ارسباران)
۱	۱	//	۲	۷	۲۸	۶۲۵	هریس
۳۰	۲	۱	۸	۲۲	۱۱۲	۳۶۵	هشتروند

۶۴- تعداد بهره‌برداری، سطح کاشت ساده، تعداد درخت و مقدار تولید گلابی برحسب شهرستان (دنباله)

(بهره‌برداری - هکتار - هزار اصله - تن)

(فضای باز)

تولید	کاشت پراکنده			کاشت مجتمع مخلوط (چندمحصولی)				شهرستان
	تعداد درخت		تعداد بهره‌برداری	تولید	تعداد درخت		تعداد بهره‌برداری	
	نهال	بارور			نهال	بارور		
۱۶۵۵	۱۲	۲۸	۱۰۵۳۰	۷۲۰۳	۶۳	۲۱۸	۱۶۰۹۵	آذربایجان شرقی ..
۳۲۰	۱	۸	۱۴۰۸	۲۰۱	۱	۶	۸۱۴	آذرشهر
۷	//	//	۱۲۶	۷۵	۱	۲	۳۹۲	اسکو
۸۴	۱	۳	۲۹۰	۶۶	۱	۲	۲۱۱	اهر
۵۷	۱	۲	۶۰۸	۱۲۰	۲	۲	۲۸۲	استان آباد
۱۹	//	//	۱۲۸	۹	//	//	۵۶	بناب
۲۳۵	۱	۷	۱۲۴۸	۱۵۴۸	۲	۴۹	۱۶۲۹	تبریز
۲۵	//	۱	۱۸۷	۱۷۱	۲	۸	۶۹۵	جلفا
۶	//	//	۳۷	۲۰	//	۱	۶۲	چاراوه‌ماق
۱۹۸	۲	۵	۸۰۷	۵۱۳	۴	۱۴	۴۱۸	سراب
۷۸	۱	۳	۶۸۷	۲۴۰۵	۲۹	۷۲	۲۷۵۲	شهرشیر
۷۷	//	۱	۲۴۹	۱۷۳	۱	۳	۳۶۱	عجب شیر
۶	//	//	۲۹۳	۲۵	۱	۲	۶۲۸	کلیبر
۱۲۳	//	۲	۱۰۰۲	۱۹۹	۲	۶	۶۵۹	مراغه
۲۸	//	۱	۲۲۴	۷۵۲	۶	۲۷	۲۵۵۹	مرند
۴۱	//	۱	۵۸۲	۳۶	//	۱	۸۶	ملکان
۲۴۴	۱	۷	۱۲۴۸	۷۲۰	۵	۱۷	۱۴۰۵	میانه
۲۸	//	۱	۲۵۶	۱۱۹	۱	۵	۵۱۲	ورزقان (ارساران)
۲۳	۱	۱	۴۲۰	۲۴	۱	۱	۱۹۲	هریس
۲۶	//	۱	۲۰۰	۳۵	۱	۱	۱۴۷	هشتروند

۶۵- تعداد بهره‌برداری، سطح کاشت ساده، تعداد درخت و مقدار تولید به برحسب شهرستان

(بهره‌برداری - هکتار - هزار اصله - تن)

(فشای باز)

شهرستان	کل		کاشت مجتمع ساده (تک محصولی)		
	تعداد بهره‌برداری	تولید	سطح کاشت	تعداد درخت	
				بازور	نهال
تولید	تعداد بهره‌برداری	تعداد بهره‌برداری	تعداد درخت	تولید	تعداد بهره‌برداری
آذربایجان شرقی	۹۵۰۳	۸۹۲	۲۷	۱۰	۱۶
آذرشهر	۳۵۰	۱۳	.	.	.
اسکو	۳۷	۱	.	.	.
اهر	۳۶۴	۹۹	.	.	.
بستان آباد	۱۸۲	۱۵	.	.	.
بناب	۱۹۶	۱۶	۱	⊙	⊙
تبریز	۵۰۰	۲۲	.	.	.
جلقا	۲۷۰	۳۷	۱	⊙	⊙
چاراویماق	۲۶	۵	۱	⊙	⊙
سراب	۳۲	۱	.	.	.
شهبستر	۲۲۹۸	۲۰۳	۴	۱	۶
عجب شیر	۲۵۱	۴۰	۳	//	۳
کلبر	۷۶۴	۱۴	۱	⊙	⊙
مراغه	۱۳۲۵	۱۷۸	۳	۱	۱
مرند	۱۰۳۱	۸۳	۵	۲	۲
ملکان	۴۱۸	۱۹	.	.	.
میانه	۸۱۳	۱۵۰	۶	۳	۳
ورزقان (ارساران)	۸۷	۹	.	.	.
هریس	۸۰	۱	.	.	.
هشترود	۷۹	۱۰	۲	⊙	⊙



۶۵- تعداد بهره‌برداری، سطح کاشت ساده، تعداد درخت و مقدار تولید به برحسب شهرستان (دنباله)
(بهره‌برداری - هکتار - هزار اصله - تن)

(فضای باز)

شهرستان	کاشت مجتمع مخلوط (چندمحمولی)			کاشت پراکنده		
	تعداد بهره‌برداری	تعداد درخت		تعداد بهره‌برداری	تعداد درخت	
		نخال	بارور		نخال	بارور
آذربایجان شرقی ..	۵۹۲۳	۲۸	۱۰	۲۵۴۹	۱۴	۳
آذرشهر	۱۲۵	//	//	۲۱۵	//	//
اسکو	۲۳	//	//	۱۴	//	//
اهر	۲۴۰	۵	۲	۱۲۴	۲	۱
بستان آباد	۱۰۸	۱	//	۷۶	//	//
بناب	۲۳	//	//	۱۶۲	۱	//
تبریز	۱۶۸	۱	//	۲۲۲	۱	//
جلفا	۲۴۸	۲	//	۱۴۱	//	//
چاراویماق	۱۸	//	//	۷	//	//
سراب	۸	//	//	۲۴	//	//
شبه‌سمر	۲۱۲۷	۱۲	۴	۳۷۷	۱	//
عجب شهر	۱۲۴	۱	//	۱۰۲	//	//
کلبر	۵۲۴	۲	//	۲۳۰	//	//
مراغه	۵۷۰	۵	۱	۷۵۲	۲	//
مرند	۹۰۵	۴	۱	۱۴۱	//	//
ملکان	۳۳	//	//	۲۸۵	۱	//
میانه	۴۱۹	۵	۱	۲۸۸	۲	//
ورزقان (ارساران)	۵۰	//	//	۳۷	//	//
هریس	۲۶	//	//	۵۴	//	//
هشتروند	۵۱	//	//	۲۶	//	//

۶۶- تعداد بهره‌برداری، سطح کاشت ساده، تعداد درخت و مقدار تولید گیلاس و آلبالو برحسب شهرستان (بهره‌برداری - هکتار - هزار اصله - تن)

(فضای باز)

تولید	کاشت مجتمع ساده (تک محصول)			تعداد بهره‌برداری	کل		شهرستان
	تعداد درخت		سطح کاشت		تولید	تعداد بهره‌برداری	
	نهال	بارور					
۱۳۱۷	۶۵	۱۲۰	۳۹۶	۹۴۶	۹۵۲۰	۳۲۹۰۹	آذربایجان شرقی
۴	۱	//	۵	۶	۱۶۲	۱۶۸۲	آذرشهر
⊙	⊙	⊙	⊙	۱	۵۱	۱۰۳۶	لسکو
۲۱۹	۲	۱۲	۵۷	۱۲۵	۹۰۳	۲۱۴۵	اهر
۱۷	۲	۱	۷	۲۲	۱۳۷	۱۳۶۲	پستان آباد
⊙	⊙	⊙	⊙	۱	۱۷	۲۲۲	بناب
۵	//	//	۲	۱۲	۱۸۱	۱۸۱۳	تبریز
۱۸۷	۱۲	۲۲	۸۴	۱۹۸	۹۳۱	۱۹۷۶	جلفا
۱۳	//	//	۵	۴	۲۴	۱۴۰	چاراویماق
⊙	⊙	⊙	⊙	۲	۵۱	۳۷۰	سراب
۲۴۷	۳۲	۲۶	۹۵	۲۹۵	۲۱۵۰	۸۱۹۲	شهبستر
۲۲	//	۱	۵	۲۱	۱۷۹	۹۳۹	عجب شیر
۱	//	//	//	۷	۹۸	۱۸۹۶	کلیمیر
۱۶	۱	۱	۷	۱۴	۳۲۹	۱۸۳۰	مراغه
۲۳	۱	۲	۱۴	۲۰	۱۰۲۱	۲۲۵۱	مرند
⊙	⊙	⊙	⊙	۲	۱۵	۵۹۴	ملکان
۲۱۸	۹	۲۷	۱۰۰	۱۲۴	۹۷۳	۲۵۰۸	میانه
//	۱	//	۲	۷	۱۰۰	۸۹۶	وردقان (ارسیاران)
۱۳	۱	۲	۵	۱۳	۵۲	۶۸۲	هریس
۲۹	۱	۲	۷	۲۲	۱۳۵	۳۶۴	هشتروند

۶۶- تعداد بهره‌برداری، سطح کاشت ساده، تعداد درخت و مقدار تولید گیلاس و آلبالو برحسب شهرستان (دنیاله)
(بهره‌برداری - هکتار - هزار اصله - تن)

(فضای باز)

شهرستان	کاشت پرکنده			کشت مجتمع مخلوط (چندمحصولی)			تولید	
	تعداد درخت		تعداد بهره‌برداری	تعداد درخت		تعداد بهره‌برداری		
	نهال	بارور		نهال	بارور			
آذربایجان شرقی ..	۸۸۷	۵۲	۱۰۵	۱۱۴۰۴	۷۳۱۶	۴۰۰	۶۶۶	۲۰۹۷۰
آذرشهر	۵۶	۲	۲	۱۰۲۵	۱۰۳	۴	۷	۷۰۸
اسکو	۱۱	۱	۱	۴۲۸	۴۰	۳	۵	۶۴۷
اهر	۲۲۷	۱۶	۴۲	۹۱۹	۴۵۷	۱۵	۳۹	۱۰۸۴
استان آباد	۶۵	۵	۷	۹۰۴	۵۵	۱۱	۸	۴۴۵
بناب	۹	//	//	۱۵۵	۸	//	۱	۶۶
تبریز	۵۱	۱	۲	۹۲۶	۱۲۶	۱۶	۸	۸۵۹
جلفا	۳۰	۵	۲	۲۷۹	۷۱۳	۳۹	۸۳	۱۵۲۶
چاراویماق	۵	//	//	۵۵	۱۷	//	۱	۸۱
سراب	۱۵	۱	۱	۲۸۵	۳۲	۱	۲	۸۳
شبه‌شهر	۵۴	۴	۵	۱۰۰۶	۳۷۴۹	۲۱۷	۲۹۵	۷۰۸۷
عجب شیر	۲۲	۲	۴	۲۲۲	۱۱۶	۴	۱۰	۴۹۸
کلیبر	۱۱	۱	۱	۵۹۲	۸۶	۲	۱۲	۱۳۳۰
مراقه	۹۰	۲	۷	۹۴۵	۲۲۲	۹	۱۵	۸۸۰
مرند	۵۶	۲	۶	۵۹۸	۹۴۲	۵۲	۹۲	۲۴۳۲
ملکان	۸	//	//	۵۳۹	۶	//	//	۶۹
میانه	۹۶	۵	۱۲	۱۲۱۱	۴۵۹	۱۷	۷۱	۱۱۷۲
ورزقان (ارسباران)	۲۴	۱	۲	۴۴۰	۷۵	۲	۸	۴۵۰
هریس	۱۳	۱	۲	۴۶۸	۲۷	۲	۳	۲۰۸
هشتروند	۲۲	۲	۲	۱۹۶	۸۳	۴	۶	۱۵۳

۶۷- تعداد بهره‌برداری، سطح کاشت ساده، تعداد درخت و مقدار تولید زردآلو و قیسی برحسب شهرستان (بهره‌برداری - هکتار - هزار اصله - تن)

(فضای باز)

شهرستان	کل		کاشت مجتمع ساده (تک محصولی)				
	تعداد بهره‌برداری	تولید	تعداد بهره‌برداری	تعداد درخت			
				بارور	نهال		
تولید	تعداد کاشت	تولید	تعداد کاشت	تولید	تعداد کاشت		
آذربایجان شرقی	۴۷۲۲۷	۲۰۶۳۱	۴۶۶۱	۲۶۱۷	۲۹۶	۳۲۵	۲۷۰۷
آذرشهر	۱۸۸۲	۳۰۹	۲۷	۷	۱	۲	۲۹
اسکو	۲۵۴۰	۵۳۷	۸۳	۲۵	۷	۵	۶۱
اهر	۱۶۴۶	۶۴۶	۸۲	۴۸	۹	۴	۸۴
بستان آباد	۲۰۲۸	۴۸۲	۹۱	۱۸	۲	۴	۵۱
بناب	۲۴۱	۷۴	۱۹	۷	//	۲	۱۷
تبریز	۴۳۰۴	۱۹۱۸	۲۵۲	۱۵۲	۲۳	۱۶	۷۵۸
جلفا	۲۰۲۴	۶۴۵	۵۲۸	۵۷۹	۳۷	۱۳۲	۳۳۲
چاراویماق	۶۲۸	۲۲۱	۱۳۶	۶۶	۷	۴	۱۷۰
سراب	۹۷۰	۴۵۹	۹۷	۲۶	۱۰	۵	۱۱۷
نخستر	۷۶۰۲	۴۹۳۵	۲۸۷	۱۶۶	۳۱	۳۵	۵۹۱
عجب شیر	۶۱۹	۶۴	۱۶	۴	//	//	۳
کلپیر	۱۳۷۲	۲۹	۳	//	//	//	۱
مراقه	۲۳۹۵	۹۰۸	۵۴	۲۶	۴	۵	۱۱۰
مرند	۸۹۷۷	۵۹۵۳	۱۹۴۹	۱۰۱۲	۱۰۵	۸۲	۱۴۲۰
ملکان	۱۳۰۴	۲۳۳	۴۹	۱۹	۳	۲	۶۷
میانه	۵۶۰۶	۲۲۲۹	۵۷۱	۳۲۲	۲۱	۱۸	۷۰۳
ورزقان (ارسباران)	۱۲۴۱	۱۶۶	۱۰۲	۶۰	۴	۳	۲۲
هریس	۱۰۳۴	۳۰۲	۱۲۶	۲۲	۸	۴	۱۲۹
هشترود	۶۹۰	۲۱۱	۶۸	۱۸	۲	۳	۴۰



۶۷- تعداد بهره‌برداری، سطح کاشت ساده، تعداد درخت و مقدار تولید زردآلو و قیسی برحسب شهرستان (دنباله)
(بهره‌برداری - هکتار - هزار اصله - تن)

(فضای باز)

تولید	کاشت پراکنده		تعداد بهره‌برداری	تولید	کاشت مجتمع مخلوط (چندمحصولی)		تعداد بهره‌برداری	شهرستان
	تعداد درخت				تعداد درخت			
	نهال	بارور			نهال	بارور		
۲۱۱۱	۶۱	۹۶	۱۵۳۵۷	۱۲۸۱۲	۳۲۵	۶۶۰	۲۷۷۰۰	آذربایجان شرقی ..
۱۰۹	۲	۵	۹۳۸	۱۷۱	۵	۸	۹۳۷	آذرشهر
۲۸	۵	۲	۴۸۹	۴۴۷	۲۱	۳۴	۲۰۲۶	اسکو
۱۷۴	۳	۹	۸۶۱	۲۸۸	۱۰	۱۶	۷۰۴	اهر
۲۰۶	۷	۷	۱۲۷۵	۲۲۵	۱۶	۹	۶۹۹	بستان آباد
۴۶	۱	۱	۲۳۰	۱۰	//	//	۹۲	بناب
۲۱۶	۹	۱۳	۱۹۲۷	۸۲۴	۳۹	۲۹	۲۱۵۰	تبریز
۲۵	۲	۲	۱۸۱	۲۸۷	۲۶	۲۰	۱۳۰۸	جلفا
۲۱	۱	۱	۲۰۱	۱۳۰	۳	۵	۲۱۶	چارلویماق
۳۵	۲	۳	۵۴۲	۲۰۷	۴	۱۳	۳۲۶	سراب
۳۶	۴	۲	۶۳۴	۲۳۰۷	۱۵۵	۱۹۹	۶۶۶۵	شبه‌سمر
۱۲	۱	۱	۲۱۴	۲۷	۲	۲	۲۹۰	عجب شهر
۵	//	۱	۴۴۳	۲۳	۲	۲	۹۴۱	کلبر
۲۰۹	۳	۸	۱۳۶۲	۴۸۹	۱۱	۱۷	۹۸۱	مراغه
۱۷۵	۶	۹	۱۰۱۶	۴۳۵۸	۱۰۶	۲۱۲	۶۱۷۵	مرند
۸۶	۲	۲	۱۰۰۶	۸۰	۲	۳	۲۵۵	ملکان
۲۶۹	۹	۲۳	۲۶۳۲	۱۳۶۷	۲۴	۶۱	۲۴۲۳	میانه
۳۷	۱	۲	۴۶۶	۱۰۸	۲	۱۱	۶۸۴	ورزقان (ارساران)
۲۴	۱	۲	۵۲۵	۱۲۹	۳	۵	۳۸۰	خرمیس
۷۶	۱	۲	۲۹۴	۹۴	۲	۳	۲۳۹	هشتروند

۶۸- تعداد بهره‌برداری، سطح کاشت ساده، تعداد درخت و مقدار تولید هلو، شلیل و شفتالو برحسب شهرستان (بهره‌برداری - هکتار - هزار اصله - تن)

(فضای باز)

تولید	کاشت مجتمع ساده (تک محصولی)			کل		شهرستان	
	تعداد درخت		سطح کاشت	تعداد بهره‌برداری	تولید		تعداد بهره‌برداری
	نهال	بارور					
۲۳۸۵	۱۵۰	۱۰۷	۲۸۵	۶۸۶	۱۱۹۸۲	۱۴۸۲۲	آذربایجان شرقی
//	//	//	//	۲	۷۲	۱۰۲۵	آذرشهر
⊙	⊙	⊙	⊙	۱	۱۱	۱۷۹	اسکو
۲۲۴	۱۷	۱۶	۱۰۰	۱۲۷	۶۰۷۳	۱۴۹۱	آهر
۲	۱	//	۳	۴	۲۰	۲۸۸	بستان آباد
۲۶	۲	۱	۲	۲۱	۹۱	۲۹۵	پناب
۸	۱	۱	۲	۱۲	۳۲۹	۱۵۱۸	تبریز
⊙	⊙	⊙	⊙	۲	۲۹	۲۲۷	چغنا
۰	//	-	۱	۳	۳	۷۱	چاراویماق
⊙	⊙	⊙	⊙	۲	۱۹	۱۴۱	سراب
۱۱۱۸	۱۱۸	۸۳	۲۱۵	۴۱۵	۵۷۶۱	۲۶۲۳	شبه‌سمرقند
⊙	⊙	⊙	⊙	۱	۲۷	۲۲۹	عجب‌شیر
۱	//	//	۱	۶	۲۵	۸۹۲	کلیمیر
۴۷	۳	۲	۱۲	۴۸	۱۰۴۸	۲۸۸۷	مراغه
۹	۱	۱	۶	۶	۹۷	۸۰۱	مرند
۰	۱	۰	۲	۵	۲۸	۶۱۴	ملکان
۲۵	۳	۲	۲۱	۱۹	۲۸۷	۶۵۵	میانه
۰	۰	۰	۰	۰	۸	۱۶۱	ورزقان (روسباران)
⊙	⊙	⊙	⊙	۱	۳	۱۷۲	هریس
⊙	⊙	⊙	⊙	۱	۳۱	۱۴۳	هشتروند



۶۸- تعداد بهره‌برداری، سطح کاشت ساده، تعداد درخت و مقدار تولید هلو، شلیل و شفتالو برحسب شهرستان (دنباله)
(بهره‌برداری - هکتار - هزار اصله - تن)

(فضای باز)

تولید	کاشت پراکنده			تولید	کاشت مجتمع مخلوط (چندمحصولی)			شهرستان
	تعداد درخت		تعداد بهره‌برداری		تعداد درخت		تعداد بهره‌برداری	
	نهال	بارور			نهال	بارور		
۷۹۴	۴۳	۳۹	۶۳۳۸	۸۸۰۳	۴۳۵	۳۶۹	۷۹۳۰	آذربایجان شرقی ..
۲۵	۱	۲	۶۶۷	۲۷	۱	۲	۳۷۱	آذرشهر
۱	//	//	۶۵	۱۰	۲	۱	۱۱۴	اسکو
۱۵۴	۹	۷	۴۰۹	۳۵۹۵	۸۷	۱۱۳	۹۴۶	اهر
۹	۲	۱	۲۲۹	۸	۵	۱	۱۵۷	پستان آباد
۴۱	۶	۱	۳۰۱	۲۴	۲	۱	۷۵	بناب
۷۲	۲	۳	۷۳۷	۳۵۰	۲۳	۱۱	۷۷۵	تبریز
۴	۱	//	۱۰۰	۲۵	۵	۲	۲۲۵	چلغا
۱	//	//	۲۸	۲	//	//	۲۱	چاراویمانی
۴	//	//	۱۱۱	۱۲	//	۲	۲۸	سراب
۲	۲	۱	۲۷۰	۳۸۲۸	۲۵۳	۱۸۶	۲۰۱۴	شهبستر
۱۱	۱	۱	۱۳۵	۲۲	۱	۱	۲۰۴	عجب شیر
۳	//	//	۲۴۴	۲۲	۲	۲	۶۵۳	کلیبر
۴۹۶	۱۲	۱۹	۱۷۲۵	۶۰۴	۲۶	۳۰	۱۱۲۰	مراغه
۶	۲	//	۱۲۴	۸۲	۱۲	۵	۶۷۲	مرند
۱۵	۱	۱	۴۹۶	۲۳	۲	۱	۱۱۳	ملکان
۲۶	۲	۲	۳۷۴	۲۱۷	۷	۹	۲۶۳	میانه
۲	//	//	۱۱۷	۶	//	//	۳۵	ورزقان (ارسباران)
۱	//	//	۱۱۹	۲	//	//	۵۲	هریس
۹	۱	//	۷۹	۲۲	۳	۱	۶۴	هشتگرد

۶۹- تعداد بهره‌برداری، سطح کاشت ساده، تعداد درخت و مقدار تولید انواع آلو و گوجه برحسب شهرستان (بهره‌برداری - هکتار - هزار اصله - تن)

(فصلی باز)

تولید	کاشت مجتمع ساده (تک محصولی)				کل		شهرستان
	تعداد درخت		سطح کاشت	تعداد بهره‌برداری	تولید	تعداد بهره‌برداری	
	نهال	بارور					
۳۹۹۲	۵۸	۱۰۰	۴۵۶	۱۱۶۵	۱۴۶۲۲	۲۹-۳۲	آذربایجان شرقی
۳۱	۱	۲	۶	۲۶	۳۹۹	۲۴۶۰	آذرشهر
۴	۱	//	۴	۵	۲۸	۶۸۱	اسکو
۵	۵	۵	۵	۲	۶۱	۵۰۶	اهر
۲۰	//	۲	۵	۲۵	۴۸۵	۱۹۳۲	بستان آباد
۶۲	۶	۲	۱۹	۵۷	۱۶۶	۶۹۲	بناب
۴۸۲	۵	۲۲	۵۳	۲۰۱	۲۲۹۵	۳۷۲۴	تبریز
//	۶	//	۱۲	۵	۳۵	۴۴۰	جلفا
۲۴	//	۲	۸	۱۶	۸۹	۳۰۲	چاراویماق
۵	//	۱	۱	۵	۱۲۳	۴۰۹	سراب
۶۶	۱	۲	۷	۲۸	۷۶۵	۳۱۲۶	شبه‌سبز
۳	//	//	۲	۱۲	۲۵۹	۹۹۲	عجب شیر
//	//	//	//	۳	۲۳	۱۱۲۷	کلیبر
۳۲۲۶	۲۴	۶۴	۳۱۲	۷۱۳	۸۴۲۰	۵۲۲۹	مراغه
۲۲	۱	۲	۱۰	۲۸	۹۵۱	۳۶۲۳	مرند
۰	//	۰	۲	۴	۶۶	۷۵۸	ملکان
۹	۱	//	۴	۹	۲۶۷	۱۴۸۵	میانه
//	۰	//	۱	۳	۴۹	۴۵۷	ورزقان (روسیاران)
۵	//	۱	۳	۱۰	۷۳	۶۵۲	هریس
۹	۱	//	۸	۱۴	۷۷	۴۱۷	هشترود

۶۹- تعداد بهره‌برداری، سطح کاشت ساده، تعداد درخت و مقدار تولید انواع آلو و گوجه برحسب شهرستان (دنباله)
(بهره‌برداری - هکتار - هزار اصله - تن)

(فضای باز)

تولید	کاشت پراکنده			کاشت مجتمع مخلوط (چندمحصولی)			شهرستان	
	تعداد درخت		تعداد بهره‌برداری	تولید	تعداد درخت			تعداد بهره‌برداری
	نهال	بارور			نهال	بارور		
۲۰۰۵	۲۴	۶۵	۱۱۷۹۴	۸۶۳۵	۱۵۷	۲۸۰	۱۶۲۹۶	آذربایجان شرقی ..
۱۵۱	۳	۷	۱۴۳۷	۳۱۷	۴	۱۰	۱۰۴۵	آترشهر
۴	//	//	۲۳۳	۳۱	۳	۲	۴۵۰	اسکو
۱۹	//	۱	۱۸۸	۴۰	۱	۳	۳۱۶	اهر
۲۵۰	۲	۹	۱۳۰۹	۲۰۴	۴	۹	۶۱۴	استان آباد
۶۵	۲	۲	۲۸۱	۴۰	۳	۲	۱۵۷	پناب
۳۰۹	۳	۱۰	۱۴۶۹	۱۵۰۴	۲۴	۵۱	۳۰۶۵	تبریز
۶	۱	۱	۱۳۴	۲۹	۲	۳	۳۰۱	چلفا
۱۲	//	۱	۱۰۰	۵۳	۱	۲	۱۸۷	چارلویماق
۲۲	//	۱	۳۷۶	۹۶	۱	۴	۱۲۹	سراب
۱۲	۱	۱	۴۴۹	۶۸۷	۳۵	۲۸	۳۷۱۳	شستر
۸۴	۱	۴	۴۸۲	۱۷۲	۳	۶	۴۹۹	عجب شیر
۵	//	۱	۳۶۷	۱۸	۱	۵	۷۸۶	کلیبر
۸۲۲	۵	۱۸	۲۰۸۹	۴۳۴۳	۴۶	۹۸	۴۴۷۳	مراغه
۵۷	۲	۲	۵۲۵	۸۷۲	۲۵	۳۸	۳۰۷۸	مرند
۲۳	۱	۱	۶۱۱	۳۳	۲	۱	۱۲۳	ملکان
۶۵	۱	۴	۷۲۳	۱۹۳	۳	۱۰	۷۵۵	میله
۱۲	//	۱	۳۳۹	۴۶	۱	۳	۳۱۷	ورزقان (ارسباران)
۲۲	//	۱	۴۲۳	۳۶	۱	۳	۲۲۵	هریس
۳۶	//	۲	۲۶۱	۳۲	//	۱	۱۴۴	مشتروند

۷۰- تعداد بهره‌برداری، سطح کاشت ساده، تعداد درخت و مقدار تولید آثار برحسب شهرستان (بهره‌برداری - هکتار - هزار اصله - تن)

(فضای باز)

شهرستان	کل		کاشت مجتمع ساده (تک محصولی)		
	تعداد بهره‌برداری	تولید	تعداد بهره‌برداری	تعداد درخت	
				سطح کاشت	پارور
آذربایجان شرقی	۲۶۷۷	۱۰۸۶	۱۲۵	۲۱	۷
آذرشهر	۵۳۷	۱۰	.	.	.
اسکو	۱۳۱	۱۱	۱	⊙	⊙
اهر	۲۵۹	۲۷۷	۱	⊙	⊙
بستان آباد	۴
بناب	۷۲	۲	۱	⊙	⊙
تبریز	۲۱۲	۲	.	.	.
جلفا	۴۶۶	۲۲۶	۱۲	۱۶	۶
چاراویماق	۱	⊙	.	.	.
سراب	۱	⊙	.	.	.
شمسیر	۱۰۵۴	۵۱	۵	//	//
عجب شیر	۸۸	۲	.	.	.
کلبر	۱۱۶۲	۴۲۷	۲۶	۴	//
مراغه	۸۷	۴	.	.	.
مرند	۲۸	//	۱	⊙	⊙
ملکان	۳۷۷	۴	.	.	.
میانه	۷۸	۴۷	۷	۱	//
ورزقان (رسمباران)	۶	//	.	.	.
هریس	۱	⊙	.	.	.
هشترود	۲	⊙	.	.	.



۷۰- تعداد بهره‌برداری، سطح کاشت ساده، تعداد درخت و مقدار تولید انار برحسب شهرستان (دنباله)

(بهره‌برداری - هکتار - هزار اصله - تن)

(فضای باز)

شهرستان	کاشت مجتمع مخلوط (چندمحصولی)			کاشت پراکنده		
	تعداد بهره‌برداری	تعداد درخت		تعداد بهره‌برداری	تعداد درخت	
		نهال	بارور		نهال	بارور
تولید	تولید	تولید	تولید	تولید	تولید	تولید
آذربایجان شرقی ..	۲۰۷۳	۶۳	۸	۲۲۸	۹	۳
آذرشهر	۶۶	//	//	۲	//	//
اسکو	۲۰	//	//	۲	//	//
اهر	۲۵۶	۷	۲	۲۱۱	۲	۱
بستان آباد	۲	⊙	⊙	⊙	⊙	⊙
بناب	۶	//	//	۱	//	//
تبریز	۴۵	//	//	۱	//	//
جانقا	۲۶۸	۲۰	۱	۱۲۴	۲	۱
چارلویماق	۰	۰	۰	۰	⊙	⊙
سراب	۱	⊙	⊙	⊙	⊙	⊙
شیر	۶۶۰	۲	۲	۲۰	۱	//
عجب‌شیر	۷	//	//	//	//	//
کلپیر	۶۲۷	۳۱	۳	۳۴۲	۲	//
مراغه	۲۴	//	//	۲	//	//
مرند	۲۵	//	//	//	//	//
ملکان	۱۵	//	//	۱	//	//
میانه	۲۷	۱	//	۱۴	//	//
ورزقان (ارسباران)	۴	//	//	//	//	//
هریس	۰	۰	۰	۰	⊙	⊙
هشتروند	۰	۰	۰	۰	⊙	⊙

۷۱- تعداد بهره‌برداری، سطح کاشت ساده، تعداد درخت و مقدار تولید پادام آبی برحسب شهرستان (بهره‌برداری - هکتار - هزار اصله - تن)

(فضای باز)

تولید	کاشت مجتمع ساده (تک محصولی)			تعداد بهره‌برداری	کل		شهرستان
	تعداد درخت		سطح کاشت		تولید	تعداد بهره‌برداری	
	نهال	بارور					
۳۰۶۰	۶۰۳	۵۱۹	۳۲۹۷	۵۷۱۵	۵۹۰۴	۲۸۷۹۶	آذربایجان شرقی
۳۱۵	۷۰	۳۹	۲۵۷	۷۰۲	۶۵۴	۳۴۴۹	آذرشهر
۴۹۱	۱۱۶	۹۹	۵۶۸	۸۰۷	۶۲۰	۱۹۲۰	اسکو
۵	۳	۱	۱۴	۴	۱۸	۸۰	اهر
۱	//	//	۱	۵	۷	۳۰۸	بستان آباد
۱۳۸	۱۹	۲۸	۱۶۸	۲۸۹	۲۸۲	۱۷۲۲	بناب
۲۱۰	۱۶	۳۵	۱۵۳	۲۶۲	۴۳۷	۲۴۷۴	تبریز
۱	۷	۱	۲۶	۱۸	۱۹	۶۰۲	جلفا
۲۶	۲	۲	۱۶	۲۱	۳۷	۱۵۲	چاراویماق
۰	۰	۰	۰	۰	//	۲۴	سراب
۴۱۳	۷۰	۱۱۴	۶۰۲	۹۴۳	۱۱۲۲	۶۲۱۳	شبه‌تر
۳۴۶	۱۹۹	۷۹	۶۹۰	۱۶۲۴	۵۱۵	۳۳۰۶	عجب‌شیر
⊙	⊙	⊙	⊙	۱	۲	۱۸۸	کلیمبر
۱۰۲۲	۶۵	۷۸	۴۲۹	۴۹۴	۱۸۱۷	۳۷۳۴	مرغه
۲۰	۸	۹	۷۴	۹۷	۹۹	۱۰۲۴	مرند
۷۸	۲۰	۲۵	۱۶۰	۱۸۵	۱۷۸	۲۶۰۴	ملکان
۱۹	۴	۷	۴۹	۴۰	۶۵	۷۳۸	میانه
//	//	//	۲	۴	۲	۸۹	ورزقان (ارسباران)
//	۱	//	۱	۶	۳	۲۱۳	هریس
۵	۲	۱	۷	۱۲	۱۷	۱۵۹	هشترود

۷۱- تعداد بهره‌برداری، سطح کاشت ساده، تعداد درخت و مقدار تولید بادام آبی برحسب شهرستان (دنباله)
(بهره‌برداری - هکتار - هزار اصله - تن)

(فضای باز)

شهرستان	کاشت مجتمع مخلوط (چندمحصولی)			کاشت پراکنده			تولید
	تعداد بهره‌برداری	تعداد درخت		تعداد بهره‌برداری	تعداد درخت		
		بارور	نهال		بارور	نهال	
آذربایجان شرقی -	۱۳۰۶۷	۲۷۷	۳۰۴	۲۰۹۹	۱۰۳۲۷	۸۵	۲۱۵
آذرشهر	۱۱۰۷	۱۸	۲۴	۱۷۴	۱۷۰۳	۲۱	۱۶۵
لکو	۱۰۰۶	۳۴	۲۶	۱۲۳	۱۳۰	۴	۶
لهر	۲۵	۱	//	۱۱	۵۱	۱	۲
بستان آباد	۱۵۵	۱	۸	۴	۱۵۰	//	۲
بناب	۱۹۸	۶	۷	۲۵	۱۱۵۰	۹	۹۹
تبریز	۱۱۵۱	۴۴	۳۵	۱۶۳	۹۷۸	۷	۶۴
جلغا	۳۳۴	۴	۱۰	۱۹	۵۰	//	//
چارلویماق	۸۵	۱	۱	۹	۴۶	//	۲
سرب	۱۱	//	۲	//	۱۳	//	//
شیشتر	۴۴۴۱	۸۶	۶۹	۶۴۲	۹۰۱	۱۳	۷۵
عجب شهر	۱۱۴۴	۲۹	۵۷	۱۳۵	۶۰۱	۵	۳۴
کلپیر	۱۰۸	//	//	۲	۷۹	//	۱
مراقه	۱۷۳۲	۲۹	۴۲	۶۱۴	۱۵۲۴	۱۳	۱۸۴
مرند	۷۴۴	۱۱	۶	۷۲	۱۹۱	۱	۷
ملکان	۲۶۰	۶	۶	۳۶	۲۱۷۴	۷	۶۴
میانه	۳۷۵	۷	۷	۴۰	۳۲۴	۲	۵
ورزقان (ارسباران)	۳۲	//	//	۱	۵۳	//	۱
هریس	۸۸	//	۲	۲	۱۱۹	//	//
هشتروند	۸۲	۱	۲	۸	۶۵	//	۳

۷۲- تعداد بهره‌برداری، سطح کاشت ساده، تعداد درخت و مقدار تولید بادام دیم برحسب شهرستان (بهره‌برداری - هکتار - هزار اصله - تن)

(فضای باز)

تولید	کاشت مجتمع ساده (تک محصولی)				کل		شهرستان
	تعداد درخت		سطح کاشت	تعداد بهره‌برداری	تولید	تعداد بهره‌برداری	
	نهال	بزرگ					
۱۲۰	۹۶	۲۵	۳۶۶	۵۰۲	۲۱۶	۸۷۸	آذربایجان شرقی
۲	۱	۱	۵	۱۳	۴	۳۰	آذرشهر
۱۹	۸	۹	۲۸	۹۷	۲۲	۱۱۰	اسکو
۰	۰	۰	۰	۰	۰	۶	اهر
⊙	⊙	⊙	⊙	۱	//	۷	بستان آباد
⊙	⊙	⊙	⊙	۲	۲	۱۱	بناب
۲۳	۱۸	۹	۵۱	۹۲	۲۹	۱۲۶	تبریز
۰	۰	۰	۰	۰	⊙	۱	جلفا
۰	۰	۰	۰	۰	۱	۴	چاراویماق
۰	۰	۰	۰	۰	⊙	۱	سراب
۴۰	۶	۷	۳۷	۶۷	۵۷	۲۳۶	شبستر
۳	۴	۲	۱۴	۲۳	۳	۲۹	عجب شیر
۰	۰	۰	۰	۰	⊙	۱	کلهر
۶۸	۲۵	۱۲	۱۵۲	۱۲۱	۷۸	۱۴۸	مرند
۱۶	۱۲	۵	۴۶	۸۲	۱۸	۱۱۵	مرند
⊙	⊙	⊙	⊙	۲	//	۵	ملکان
۰	۰	۰	۰	۰	۱	۳۲	میانه
۰	۰	۰	۰	۰	//	۳	ورزقان (ارسیاران)
۰	۰	۰	۰	۰	۰	۱۲	هریس
۰	۰	۰	۰	۰	⊙	۱	هشتروند

۷۲- تعداد بهره‌برداری، سطح کاشت ساده، تعداد درخت و مقدار تولید بادام دیم برحسب شهرستان (دنباله)
(بهره‌برداری - هکتار - هزار اصله - تن)

(فضای باز)

شهرستان	کاشت مجتمع مخلوط (چند محصولی)			کاشت پراکنده		
	تعداد بهره‌برداری	تعداد درخت		تعداد بهره‌برداری	تعداد درخت	
		تولید	نهال		بارور	نهال
آذربایجان شرقی -	۱۲۲	۸	۶	۲۹	۲۰۶	۴
آذرشهر	۱۱	//	//	۲	۶	//
اسکو	۸	۲	//	۲	۵	//
اهر	۳	//	//	۰	۳	//
بستان آباد	۱	⊙	⊙	⊙	۵	//
بناب	۷	//	//	۲	۲	⊙
تبریز	۱۷	۱	۱	۱	۱۶	۱
چلغز	۱	⊙	⊙	⊙	۰	۰
چارلویعلق	۴	//	//	۱	۰	۰
مراب	۰	۰	۰	۰	۱	⊙
نخستین	۵۲	۲	۲	۹	۱۱۸	۲
عجب شهر	۳	//	//	//	۳	//
کلپیر	۱	⊙	⊙	⊙	۰	۰
مراغه	۲۵	۱	۲	۱۰	۲	⊙
مرند	۲۳	۲	//	۱	۱۲	//
ملکان	۰	۰	۰	۰	۳	//
میانه	۱۳	//	//	۱	۱۹	//
ورزقان (ارسباران)	۱	⊙	⊙	⊙	۲	⊙
هریس	۲	۰	//	۰	۹	۱
هشترود	۰	۰	۰	۰	۱	⊙

۷۳- تعداد بهره‌برداری، سطح کاشت ساده، تعداد درخت و مقدار تولید گردو برحسب شهرستان

(بهره‌برداری - هکتار - هزار اصله - تن)

(فضای باز)

شهرستان	کل		کاشت مجتمع ساده (تک محصولی)				
	تعداد بهره‌برداری	تولید	سطح کاشت	تعداد درخت			
				پارور	نهال		
تولید	تعداد بهره‌برداری	تولید	تعداد بهره‌برداری	سطح کاشت	پارور	نهال	
آذربایجان شرقی	۶۲۸۲۰	۱۷۰۵۳	۷۴۰۸	۳۴۷۰	۲۷۸	۲۸۸	۴۵۷۹
آذرشهر	۵۲۷۱	۲۲۵۴	۱۱۵۶	۴۴۵	۴۰	۲۷	۹۱۱
اسکو	۳۸۳۲	۹۹۸	۹۵۳	۲۶۴	۲۹	۱۹	۳۷۵
اهر	۲۷۹۲	۹۱۱	۱۹۱	۲۰۹	۱۴	۲۸	۱۸۲
بستان آباد	۱۷۲۲	۲۱۵	۵۶	۳۴	۱	۴	۹
بناب	۱۹۹۲	۲۸۸	۱۶۴	۶۲	۳	۹	۶۷
تبریز	۲۷۹۹	۹۱۴	۲۴۵	۲۰۴	۲۲	۹	۲۹۲
جلفا	۲۲۶۱	۳۴۱	۱۲۶	۸۰	۶	۶	۶۰
چارلویماق	۲۹۲	۱۵	۴۰	۲۹	۱	۳	۲
مراب	۱۰۱۷	۱۲۹	۳۷	۴۱	۱	۵	۱۱
شبستر	۹۳۹۱	۲۰۶۴	۴۹۰	۲۰۲	۲۰	۲۳	۳۷۶
عجب شهر	۳۸۰۰	۱۲۰۲	۱۵۶۳	۷۶۷	۵۹	۳۷	۶۸۲
کلبر	۴۵۲۸	۴۰۹	۲۴۹	۹۸	۳	۲۰	۲۲
مراغه	۷۸۹۱	۵۳۱۱	۷۷۱	۴۰۲	۳۸	۳۲	۱۴۰۴
مرند	۴۵۰۴	۶۷۷	۲۸۳	۹۰	۸	۷	۶۸
ملکان	۲۷۹۶	۱۸۷	۲۴۹	۱۲۷	۱۸	۱۵	۶۶
میانه	۴۶۹۸	۶۸۰	۲۲۶	۱۴۶	۷	۱۲	۷۵
ورزقان (ارسباران)	۱۸۵۹	۳۷۳	۳۱۰	۲۰۵	۷	۲۰	۵۸
هریس	۸۷۷	۱۴	۴۳	۳۰	۱	۴	۲
هشتروند	۵۱۸	۷۲	۳۹	۲۴	۱	۹	۱۴

۷۳- تعداد بهره‌برداری، سطح کاشت ساده، تعداد درخت و مقدار تولید گردو برحسب شهرستان (دنباله)

(بهره‌برداری - هکتار - هزار اصله - تن)

(فضای باز)

شهرستان	کاشت مجتمع مخلوط (چند محصولی)			کاشت پراکنده		
	تولید	تعداد درخت		تولید	تعداد درخت	
		تعداد بهره‌برداری	نهار		بارور	تعداد بهره‌برداری
آذربایجان شرقی ..	۹۳۶۱	۴۵۷	۵۱۸	۲۶۵۷۶	۱۵۱	۱۶۸
آذرشهر	۷۸۲	۲۰	۲۲	۲۷۲۲	۲۲	۲۲
اسکو	۵۹۷	۲۲	۲۶	۵۲۵	۲	۲
اهر	۵۶۹	۱۹	۲۱	۱۱۵۸	۷	۶
بستان آباد	۱۷۱	۱۰	۴	۱۱۶۸	۸	۲
بناب	۷۴	۸	۵	۱۵۶۹	۸	۶
تبریز	۴۵۲	۲۵	۲۸	۲۱۵۸	۱۱	۱۱
جلفا	۲۴۸	۱۹	۲۰	۲۸۰	۳	۳
چاراویماق	۱۰	۳	۱	۸۴	۱	//
سراب	۸۴	۲۰	۸	۶۶۲	۲	۲
شبه‌سمر	۱۵۴۲	۹۲	۱۰۴	۱۹۰۸	۱۲	۱۵
عجب شیر	۲۹۱	۲۲	۳۲	۹۹۲	۷	۹
کلهر	۲۸۲	۲۱	۲۳	۲۰۹۲	۶	۹
مراغه	۲۸۲۴	۶۹	۷۷	۲۲۱۲	۲۶	۲۹
مرند	۵۶۹	۲۱	۵۰	۷۶۰	۵	۳
ملکان	۲۹	۶	۳	۲۲۶۲	۹	۴
میانه	۵۱۴	۳۱	۳۱	۲۲۹۰	۱۴	۱۰
ورزقان (ارسباران)	۱۷۵	۱۲	۱۳	۷۱۰	۵	۳
هریس	۴	۲	۱	۵۴۸	۲	//
هشتروند	۲۳	۲	۱	۲۹۶	۲	۱

۷۴- تعداد بهره‌برداری، سطح کاشت ساده، تعداد درخت و مقدار تولید انگور آبی برحسب شهرستان (بهره‌برداری - هکتار - هزار اصله - تن)

(فضای باز)

تولید	کاشت مجتمع ساده (تک محصولی)			کل		شهرستان	
	تعداد درخت		سطح کاشت	تعداد بهره‌برداری	تولید		تعداد بهره‌برداری
	نهال	بارور					
۱۲۹۳۷۱	۱۷۷۱	۷۷۱۵	۱۲۲۴۳	۳۰۹۶۳	۱۲۳۵۲۳	۴۶۹۴۵	آذربایجان شرقی
۲۶۴۴	۵۱	۲۷۰	۷۹۲	۲۹۲۲	۵۰۰۹	۴۸۴۸	آذرشهر
۸۲	۶	۹	۳۰	۵۹	۱۶۴	۶۳۹	اسکو
۱۱۷	۴	۱۵	۵۳	۶۲	۳۲۸	۶۴۵	اهر
۷	-	۲	۲	۴	۱۳	۲۸۵	بستان آباد
۱۹۷۶۰	۲۴۵	۱۲۸۷	۲۳۷۳	۵۳۷۸	۱۹۷۷۵	۵۶۱۸	بناب
۹۵۱	۵	۸۹	۱۶۰	۴۴۰	۱۸۸۴	۳۱۳۱	تبریز
۲۵۵	۴۵۰	۳۸	۲۸۳	۱۹۹	۳۷۰	۸۴۰	جلفا
۱۶	//	۲	۶	۶	۱۷	۳۲	چاراویماق
-	-	-	-	-	۱	۲۰	سراب
۲۸۴۷	۲۰	۲۰۲	۶۹۷	۳۰۷۲	۳۹۰۸	۷۳۵۷	شهرستان
۲۸۶۵	۲۷	۳۴۹	۶۴۶	۲۶۶۶	۳۹۵۵	۲۸۰۳	عجب شهر
۴	۱	۲	۷	۱۰	۸۱	۱۳۳۵	کلیبر
۱۲۲۰۳	۱۰۵	۱۰۴۴	۱۷۲۳	۳۲۱۲	۱۴۵۰۵	۴۹۳۲	مرآغه
۷۳۶	۶	۲۲۴	۲۲۴	۱۰۸۵	۹۵۰	۲۲۹۳	مرند
۸۰۰۷۲	۸۳۶	۳۴۳۰	۶۴۷۳	۱۰۸۸۵	۸۰۱۴۲	۱۱۱۳۸	ملکان
۱۸۱۷	۱۲	۳۴۹	۷۶۸	۶۳۸	۲۳۶۳	۱۹۰۶	میانه
۱	//	//	۱	۵	۵	۶۳	ورزقان (ارسماران)
⊙	⊙	⊙	⊙	۱	۱	۹۹	هریس
۱۶	۲	۳	۱۲	۲۰	۷۴	۱۶۱	هشترود

۷۴- تعداد بهره‌برداری، سطح کاشت ساده، تعداد درخت و مقدار تولید انگور آبی برحسب شهرستان (دنباله)
(بهره‌برداری - هکتار - هزار اصله - تن)

(فضای باز)

شهرستان	کاشت مجتمع مخلوط (چندمحصولی)			کاشت پراکنده		
	تعداد بهره‌برداری	تعداد درخت		تعداد بهره‌برداری	تعداد درخت	
		تولید	نهال		بارور	نهال
آذربایجان شرقی ..	۸۷۱۶	۳۰۰	۵۲	۲۴۰۵	۱۴	۷۶۸
آذرشهر	۲۷۶	۱۷	۲	۱۷۲	۳	۲۱۲
اسکو	۱۸۲	۶	۱	۴۰۷	//	۱۳
اهر	۲۸۸	۱۱	۲	۱۹۲	//	۲۸
پستان آباد	۱۰۴	//	۲	۱۷۷	//	۴
بناب	۱۸	۱	//	۲۸	//	۴
تبریز	۱۴۷۵	۶۸	۵	۱۰۵۶	۲	۹۷
جلفا	۵۰۴	۱۰	۱۵	۱۳۷	//	۲۸
چارلویماق	۱۶	//	//	۱۲	//	//
سراب	۲	//	//	۱۷	//	//
نختر	۲۸۸۵	۹۰	۱۲	۱۶۵۲	۲	۸۹
عجب شهر	۸۸	۷	۱	۵۷	//	۶
کلیبر	۸۲۹	۷	۱	۵۲۲	//	۹
مراغه	۲۸۵	۲۲	۳	۲۹۲	۱	۳۹
مرند	۸۱۵	۲۷	۳	۴۱۳	۱	۱۷
ملکان	۲۹	//	//	۶۴۷	۲	۵۷
میانه	۵۱۸	۲۹	۲	۷۵۷	۱	۱۴۷
ورزقان (ارسباران)	۲۱	//	//	۳۷	//	۱
هریس	۲۲	//	//	۷۶	//	۱
هشتگرد	۴۹	۳	//	۹۲	//	۷

۷۵- تعداد بهره‌برداری، سطح کاشت ساده، تعداد درخت و مقدار تولید انواع توت و شاه توت برحسب شهرستان (بهره‌برداری - هکتار - هزار اصله - تن)

(فضای باز)

شهرستان	کل		کاشت مجتمع ساده (تک محصولی)				
	تعداد بهره‌برداری	تولید	سطح کاشت	تعداد درخت			
				پارور	نهال		
تولید	تعداد بهره‌برداری	تولید	تعداد بهره‌برداری	سطح کاشت	تعداد درخت	تولید	
آذربایجان شرقی	۱۱۹۴۳	۱۴۰۳	۶۸	۴۰	۹	۳	۹۶
آذرشهر	۹۸۹	۸۳	۲	۵	۵	۵	۵
اسکو	۱۴۲	۳
اهر	۱۴۹۸	۵۵۳	۲۶	۱۵	۱	//	۲۲
استان آباد	۱۳۲	۴
بناب	۵۵	۲
تبریز	۱۶۱۸	۱۲۲	۴	۱	//	//	۳
جلفا	۲۲۴	۲۷	۱	۵	۵	۵	۵
چارنوبیماق	۱۰	۱
سراب	۲۲	۱
تبریز	۱۱۳۳	۴۸
عجب شهر	۹۲	۳
کلیبر	۳۶۱۹	۱۸۱	۴۹	۲	۱	//	۱۰
مراغه	۲۳۵	۳۹	۲	۵	۵	۵	۵
مرند	۶۷۵	۲۳
ملکان	۵۰۹	۱۸	۱	۵	۵	۵	۵
میانه	۴۵۱	۴۹	۱۰	۹	۲	//	۱۶
ورزقان (ارسباران)	۱۰۲	۳۲	۳	۱۱	۲	۲	۲۶
هریس	۱۱۱	۱
هشتروند	۱۸	۱

۷۵- تعداد بهره‌برداری، سطح کاشت ساده، تعداد درخت و مقدار تولید انواع توت و شاه توت برحسب شهرستان (دنباله)
(بهره‌برداری - هکتار - هزار اصله - تن)

(فضای باز)

شهرستان	کاشت مجتمع مخلوط (چندمحصولی)			کاشت پراکنده		
	تعداد بهره‌برداری	تعداد درخت		تعداد بهره‌برداری	تعداد درخت	
		تولید	نهار		تولید	نهار
آذربایجان شرقی ..	۵۳۹۳	۲۹	۸	۶۵۲۰	۱۶	۵
آذرشهر	۴۶۹	۲	//	۵۳۱	۱	//
اسکو	۷۱	//	//	۷۱	//	//
اهر	۹۹۱	۱۲	۳	۴۸۷	۳	۱
پستان آباد	۵۲	//	۱	۸۰	//	//
پناب	۱۶	//	//	۳۹	//	//
تبریز	۴۵۳	۲	//	۱۱۶۵	۲	۱
جلفا	۲۵۲	۱	//	۸۰	//	//
چاراویماق	۶	//	//	۲	//	//
سراب	۳	//	//	۲۰	//	//
شیراز	۶۶۷	۱	//	۲۷۶	۱	//
عجب شهر	۳۹	//	//	۵۳	//	//
کلبر	۱۵۱۹	۸	۱	۲۰۸۲	۶	۲
مرانجه	۱۶۸	//	//	۲۶۶	//	//
مرند	۴۰۲	۱	//	۲۷۳	۱	//
ملکان	۳۴	//	//	۴۷۴	//	//
میانه	۱۶۶	۱	//	۲۷۵	۱	//
ورزقان (ارسباران)	۲۹	//	//	۵۰	//	//
هریس	۲۴	//	//	۸۷	//	//
هشترود	۱۰	//	//	۸	//	//

۷۶- تعداد بهره‌برداری، سطح کاشت ساده، تعداد درخت و مقدار تولید انواع توبریزی^(۱) برحسب شهرستان (بهره‌برداری - هکتار - هزار اصله)

(فضای باز)

تولید	کاشت مجتمع ساده (تک محصولی)			تعداد بهره‌برداری	کل		شهرستان
	تعداد درخت		سطح کاشت		تولید ^(۲)	تعداد بهره‌برداری	
	نهال	بارور					
۶۰۲	۲۵۹۶	۱۳۲۳	۳۲۱۶	۶۱۰۶	۱۲۰۵	۴۷۲۲۲	آذربایجان شرقی
۷	۸۰	۴۵	۵۶	۲۰۷	۱۴	۱۲۳۸	آذرشهر
۱	۷	۱۸	۱۳	۵۸	۹	۹۹۹	اسکو
۲۵	۲۰۲	۹۰	۲۲۵	۵۶۶	۸۶	۲۹۶۱	اهر
۵۳	۲۲۶	۱۵۲	۲۰۶	۳۹۶	۹۳	۵۰۳۸	بستان آباد
۲	۸	۲۱	۱۵	۴۲	۲	۳۱۳	بناب
۷۹	۷۱	۸۰	۱۸۲	۴۰۲	۱۱۲	۲۵۶۲	تبریز
//	۷۱	۲۷	۵۷	۳۴	۸	۱۲۲۴	جلقا
۱۴	۲۱۷	۱۰۳	۲۹۹	۲۲۴	۲۲	۱۰۷۱	چاراویماق
۴۶	۶۷۲	۲۱۹	۳۰۲	۵۰۰	۶۴	۳۲۴۸	سراب
۱۹	۵۵	۳۳	۸۳	۲۱۶	۵۶	۳۶۴۵	شبستر
۳	۲۹	۵۸	۱۳۰	۲۴۱	۹	۱۲۴۲	عجب شیر
۳	۲۸	۱۲	۴۵	۱۸۵	۱۹	۳۲۴۸	کلنجر
۱۹۳	۱۱۵	۸۴	۱۶۷	۴۲۸	۲۱۶	۲۵۵۵	مرغه
۵	۱۱	۶۸	۶۲	۱۲۴	۵۰	۳۸۰۹	مرند
۸	۱۶۲	۸۴	۱۱۱	۳۲۴	۱۷	۱۴۳۷	ملکان
۲۷	۸۶	۹۳	۲۲۵	۳۵۲	۲۶۷	۴۴۸۵	میانه
۲۵	۲۶۸	۷۳	۳۵۸	۷۸۱	۶۶	۳۹۲۲	ورزقان (ارسباران)
۷	۲۰۵	۳۸	۲۲۷	۶۹۵	۱۳	۲۶۲۸	هریس
۵۵	۶۷	۲۱	۱۶۱	۲۲۴	۸۱	۱۴۲۸	هشتروند

نتایج تفصیلی سرشماری عمومی کشاورزی ۱۳۸۲ - استان آذربایجان شرقی

۷۶- تعداد بهره‌برداری، سطح کاشت ساده، تعداد درخت و مقدار تولید انواع تیریزی^(۱) بر حسب شهرستان (دنباله)
(بهره‌برداری - هکتار - هزار اصله)

(فضای باز)

شهرستان	کاشت مجتمع مخلوط (چندمحصولی)			تولید	کلنت پراکنده		
	تعداد بهره‌برداری	تعداد درخت			تعداد بهره‌برداری	تعداد درخت	
		تعداد	نهای			نهای	بارور
آذربایجان شرقی ..	۹۲۳۵	۵۰۹	۵۱۶	۲۲۰	۲۲۲۳۷	۱۶۵۱	۲۲۲۲
آذرشهر ..	۲۰۲	۷	۷	۲	۷۶۷	۱۸	۲۱
اسکو ..	۶۵۸	۲۹	۱۶	۷	۲۹۶	۵	۶
اهر ..	۶۱۵	۲۷	۱۹	۷	۱۷۹۶	۹۷	۳۳
پستان آباد ..	۱۷۵	۱۰	۵۹	//	۴۵۲۲	۲۹۳	۶۲۲
بناب ..	۶۳	۳	۱	//	۲۰۹	۶	۵۰
تبریز ..	۴۹۹	۱۵	۵۲	۲	۱۷۷۲	۶۹	۸۴
جلفا ..	۷۲۷	۳۱	۱۸	۶	۴۶۵	۱۳	۱۰
چارلویحاق ..	۱۴۶	۱۶	۱۷	۲	۵۱۸	۲۲	۲۲
سراب ..	۱۵۵	۳۲	۱۸	۳	۲۷۲۹	۱۰۲	۳۲۳
شهبستر ..	۱۲۴۱	۲۵	۶۲	۱۵	۲۲۴۸	۷۵	۱۱۳
عجب شیر ..	۲۰۲	۱۵	۱۰	۱	۸۲۸	۴۳	۲۳
کلپیر ..	۸۱۳	۲۱	۲۴	۱۰	۲۳۱۴	۳۹	۳۹
مرغه ..	۴۱۰	۲۱	۱۲	۵	۱۷۲۱	۳۷	۸۴
مرند ..	۲۱۳۲	۹۳	۹۶	۲۳	۱۵۶۷	۱۰۰	۹۸
ملکان ..	۱۱۰	۷	۱۳	//	۱۰۲۲	۲۸	۵۹
میانه ..	۳۷۲	۲۲	۲۳	۱۲۲	۳۶۷۴	۱۹۸	۱۴۳
ورزقان (ارسباران) ..	۵۴۲	۱۰۴	۵۱	۱۲	۲۷۱۴	۹۸	۲۷۲
هریس ..	۷۷	۴	۱۱	۱	۱۹۰۹	۲۶	۱۳۲
هشترود ..	۸۶	۶	۹	۳	۱۱۳۷	۷۱	۹۸

(۱) تیریزی، سپیدار، گیوده، شالک، پده، اشن و ...
(۲) تولید محصول تیریزی به واحد هزار اصله است.

۷۷- تعداد بهره‌برداری، سطح کاشت ساده، تعداد درخت و مقدار تولید سنجد برحسب شهرستان (بهره‌برداری - هکتار - هزار اصله - تن)

(فضای باز)

تولید	کاشت مجتمع ساده (تک محصولی)				کل		شهرستان
	تعداد درخت		سطح کاشت	تعداد بهره‌برداری	تولید	تعداد بهره‌برداری	
	نهال	بارور					
۱۳۷	۱	۱۰	۶۷	۱۱۷	۸۳۱	۳۹۴۴	آذربایجان شرقی
۱	//	//	۱	۲	۱۰۲	۵۲۸	آذرشهر
۰	۰	۰	۰	۰	۵۰	۳۳۱	اسکو
۰	۰	۰	۰	۰	۵	۱	اهر
۵	۵	۵	۵	۱	۲	۲۵	بستان آباد
۰	۰	۰	۰	۰	۵	۲۵	پناب
۱۰۹	۱	۷	۴۹	۶۱	۲۵۵	۶۲۱	تبریز
۰	۰	۰	۰	۰	۲	۲۷	جلفا
۱	//	//	۱	۲	۴۱	۸۹	چاراویماق
۰	۰	۰	۰	۰	//	۵	سراب
۳	۰	//	۲	۶	۸۹	۵۲۵	شیراز
۰	۰	۰	۰	۰	۴	۳۰	عجب شیر
۰	۰	۰	۰	۰	//	۱۶	کلبر
۹	//	//	۳	۱۲	۵۷	۲۹۴	مرغه
۵	۵	۵	۵	۱	۲۷	۲۷۶	مرند
۲	۰	//	۱	۴	۴۲	۳۰۶	ملکان
۱۱	//	۲	۸	۲۲	۱۳۷	۵۳۸	میانه
۰	۰	۰	۰	۰	۰	۰	ورزقان (ارسباران)
۱	۰	//	۱	۲	۲۶	۲۳۲	هریس
۰	۰	۰	۰	۰	//	۴	مشترود

۷۷- تعداد بهره‌برداری، سطح کاشت ساده، تعداد درخت و مقدار تولید سنجد برحسب شهرستان (دنباله)
(بهره‌برداری - هکتار - هزار اصله - تن)

(فضای باز)

شهرستان	کاشت مجتمع مخلوط (چندمحصولی)			کاشت پراکنده			تولید
	تعداد بهره‌برداری	تعداد درخت		تعداد بهره‌برداری	تعداد درخت		
		نهال	بارور		نهال	بارور	
آذربایجان شرقی -	۱۱۴۲	۱۵	۳	۲۶۸۷	۳۰	۶	۴۹۹
آذرشهر	۱۴۹	۱	//	۳۹۶	۴	۱	۷۸
اسکو	۱۵۶	۱	//	۱۷۶	۳	//	۲۸
اهر	۰	۰	۰	۱	⊙	⊙	⊙
بستان آباد	۱۹	//	//	۲۶	//	//	۳
بناب	۷	//	//	۲۸	//	//	۴
تبریز	۱۹۱	۳	//	۳۷۱	۷	۱	۱۰۵
جلفا	۱۱	//	//	۱۶	//	//	۱
چاراویماق	۴۰	۱	//	۴۶	۱	//	۱۷
سراب	۰	۰	۰	۵	//	//	//
شمستر	۱۵۸	۲	۱	۳۸۱	۸	۱	۶۵
عجب‌شیر	۱۸	//	//	۱۲	//	//	۲
کلپور	۵	//	//	۱۱	//	//	//
مراغه	۴۴	۱	//	۲۳۸	۱	۱	۲۹
مرند	۱۳۲	۱	//	۱۴۳	۲	//	۱۵
منگان	۶۹	۲	//	۲۳۴	۱	//	۲۴
میانه	۱۳۰	۲	//	۳۸۷	۷	//	۹۶
ورزقان (ارسباران)	۰	۰	۰	۰	۰	۰	۰
هریس	۱۴	//	//	۲۱۵	۵	۱	۲۳
هشترود	۲	⊙	⊙	۲	⊙	⊙	⊙

۷۸- تعداد بهره‌برداری، سطح کاشت ساده، تعداد درخت و مقدار تولید زغال اخته برحسب شهرستان (بهره‌برداری - هکتار - هزار اصله - تن)

(فضای باز)

شهرستان	کل		کاشت مجتمع ساده (تک محصولی)				
	تعداد بهره‌برداری	تولید	تعداد درخت	سطح کاشت			
				بهار	پارو		
تولید	تعداد بهره‌برداری	تولید	تعداد درخت	سطح کاشت	تولید		
آذربایجان شرقی	۱۹۱۶	۱۱۲۳	۲۰۳	۵۳	۱۳	۱	۱۹۸
آذرشهر
اسکو
اهر	۵۳۹	۳۶۹	۱۵	۱۳	۲	//	۳۶
بستان آباد
بناب
تبریز	۲	⊖
جلفا	۵۹	۷
چاراویماق
سراب
شستر	۲	⊖
عجب شیر
کلپیر	۱۳۱۳	۷۴۷	۱۸۸	۴۰	۱۱	۱	۱۶۷
مراغه
مرند	۱	⊖
ملکان
میانه
ورزقان (ارسباران)
هریس
هشترود

(بهره‌برداری - هکتار - تن)

۷۹- مساحت گلخانه‌ها و تولید انواع محصولات در بهره‌برداری‌ها برحسب شهرستان

شهرستان	گلخانه		گوجه فرنگی		خیار		انواع فلفل		باندجان	
	تعداد بهره‌برداری	مساحت	تولید	تعداد بهره‌برداری	تولید	تعداد بهره‌برداری	تولید	تعداد بهره‌برداری	تولید	تعداد بهره‌برداری
آذربایجان شرقی	۱۵	۱۱	۲۶	۳۱	۲۴۷	۴	۲۲	۲	⊙	
آذرشهر	۶	//	۰	۲	⊙	۰	۰	۰	۰	۰
اسکو	۸	۱	۱	۴	۱۱	۰	۰	۰	۰	۰
لهر	۳	۱	۳	۳	۱۸	۱	⊙	۱	⊙	۱
بستان آباد	۶	//	۱	۲	⊙	۰	۰	۰	۰	۰
بناب	۰	۰	۰	۰	۰	۰	۰	۰	۰	۰
تبریز	۳۱	۳	۲	۵	۸۷	۲	⊙	۰	۰	۰
جلفا	۲	⊙	۰	۰	۰	۰	۰	۰	۰	۰
چاراویماق	۰	۰	۰	۰	۰	۰	۰	۰	۰	۰
سراب	۳	۱	۱	۱	⊙	۰	۰	۰	۰	۰
شبه‌سبز	۱۰	۲	۴	۵	۲۰	۱	⊙	۰	۰	۰
عجب‌شیر	۱	⊙	۰	۱	⊙	۰	۰	۰	۰	۰
کلیبر	۱	⊙	۰	۱	⊙	۰	۰	۰	۰	۰
مراغه	۲	⊙	۰	۰	۰	۰	۰	۰	۰	۰
مرند	۹	۲	۰	۷	۳۴	۰	۰	۰	۰	۰
ملکان	۲	⊙	۰	۰	۰	۰	۰	۰	۰	۰
میانه	۲	⊙	۰	۰	۰	۰	۰	۰	۰	۰
ورزقان (ارسیاران)	۰	۰	۰	۰	۰	۰	۰	۰	۰	۰
هریس	۰	۰	۰	۰	۰	۰	۰	۰	۰	۰
هشترود	۰	۰	۰	۰	۰	۰	۰	۰	۰	۰

فصل پنجم

**مکانیزاسیون کشاورزی
(استفاده از ماشین‌ها و ادوات کشاورزی
و آبیاری تحت فشار)**

۸- تعداد بهره‌برداری‌های استفاده‌کننده از هریک از ماشین‌ها و ادوات کشاورزی برحسب شهرستان

شهرستان	تراکتور	تیلر	کمباین	تولپر	دیوگر
آذربایجان شرقی	۱۶۹۸۸۰	۳۷۸۱	۳۶۹۶۱	۱۱۱۳۰۱	۱۱۸۹۹
آذرشهر	۶۲۳۷	۴۷	۴	۱۰۲۴	۱۱
اسکو	۴۲۵۲	۲۷	۵۴۱	۱۶۵۵	۱۶
اهر	۱۲۰۸۵	۱۵۱	۲۴۲۰	۹۰۵۸	۸۵۵
بستان آباد	۱۰۹۱۰	۷۰	۱۲۲۱	۷۴۱۹	۳۳۵
بناب	۶۰۴۲	۱۷۱	۱۰۲۴	۹۵۰	۲۰
تبریز	۹۸۴۲	۲۸۷	۷۹۴	۴۳۶۱	۹۸۸
جلقا	۲۵۱۰	۱۵	۱۹	۱۵۶۵	۲
چاراویماق	۶۲۲۰	۴	۳۵۷۹	۵۷۹۱	۱۲۲۴
سراب	۱۳۳۹۵	۴۳	۵۱۰۶	۱۱۹۴۰	۱۹۱
شبه‌سبز	۱۱۴۷۷	۴۷۰	۱۸۷	۸۰۳۵	۴۳
عجب‌شیر	۲۸۳۷	۱۳	۱۴۱	۱۵۷۰	۶۹
کلبر	۱۱۲۱۲	۴۲۵	۵۲۴۹	۴۸۸۲	۱۰۳
مراغه	۹۲۰۲	۱۲۹	۱۲۶۰	۷۱۶۷	۲۸۴
مرند	۱۳۰۵۵	۹۵	۲۷۱	۹۰۶۲	۱۹
ملکان	۹۶۵۴	۳۲	۶۶۲	۵۱۷۵	۴۵۸
میانه	۱۶۵۸۹	۱۷۳۰	۸۷۶۱	۱۲۲۲۱	۲۴۱۲
ورزقان (ارسباران)	۸۰۷۳	۳۷	۳۹۷	۶۹۸۶	۶۷۱
هریس	۷۹۹۸	۱۱	۱۲۴۹	۶۲۸۶	۱۷۸۰
هشترود	۶۸۹۰	۲۷	۳۶۱۹	۵۷۳۰	۲۲۴۰

۸- تعداد بهره‌برداری‌های استفاده‌کننده از هریک از ماشین‌ها و ادوات کشاورزی برحسب شهرستان (دنباله)

ماشین خرمکوب گندم و جو	چاپر	بستمند (بیلر)	ردیف‌کن (ریک)	غلف‌چین (موور)	شهرستان
۱۲۱۴۱۹	۲۷	۹۷۹	۱۷۴۴	۸۲۹۳	آذربایجان شرقی
۹۳۸۸	۱۴	۰	۰	۲	آذرشهر
۳۴۲۱	۳	۱	۱۶	۳۱۲	اسکو
۱۰۹۴۴	۰	۱۸	۲	۲۰۱	اهر
۷۰۳۳	۰	۱۰۱	۸۳	۶۶۲	بستان‌آباد
۲۵۵۷	۰	۱	۲	۱۵	بناب
۶۵۴۳	۴	۱۹	۱۶۱	۲۶۰۷	تبریز
۱۶۷۳	۰	۱	۱	۵	جلفا
۲۵۰۲	۰	۰	۱۷	۱۱	چاراویماق
۸۱۷۱	۱	۱۶۴	۲۵۹	۱۰۸	سراب
۸۶۲۶	۲	۲	۲۶	۱۵۵	شبه‌ستر
۲۴۵۰	۰	۰	۳	۲	عجب‌شیر
۸۱۱۶	۰	۶۵۲	۱۳۶	۸۳۰	کلپیرو
۶۲۹۹	۱	۱	۱۷۳	۲۰۶	مراغه
۱۰۶۶۱	۰	۰	۲۴	۳۰۶	مرند
۶۲۱۴	۱	۰	۵	۱۳۱	ملکان
۹۴۷۹	۱	۱۰	۲۳۵	۵۹۳	میانه
۷۵۷۴	۰	۰	۱	۱۸۸۵	ورزقان (ارسباران)
۷۰۸۲	۰	۹	۹	۹۳	هریس
۵۶۶۶	۰	۱	۲۸۱	۱۷۰	هشترود



۸۰- تعداد بهره‌بردارانی‌های استفاده‌کننده از هریک از ماشین‌ها و ادوات کشاورزی برحسب شهرستان (دنباله)

شهرستان	ماشین خرمنکوب برنج	گاوآهن تراکتوری	دیسک	فاروگر	نهرکن
آذربایجان شرقی -	۶۶۲	۱۵۳۷۴۶	۲۵۶۶۰	۱۸۶۱	۲۳۳۱
آذرشهر	.	۵۸۵۶	۲۲۵۱	.	۲۸
اسکو	.	۳۶۳۵	۱۵۶۶	۲۶	۲۷
اهر	۲	۱۱۱۸۸	۱۶۰	۳	۷
پستان آباد	.	۱۰۰۲۹	۱۵۲	۲۵	۹
بناب	.	۵۰۶۵	۱۹۸۷	۲	۵
تبریز	.	۸۸۱۹	۵۳۲۴	۴۱۱	۳۶۲
جلقا	۱۱۰	۱۹۲۲	۶۶	۱	۹
چاراویماق	.	۶۰۴۹	۱۸۲۸	.	۲
سراب	.	۱۲۴۶۵	۶۱۲۷	۳۲۰	۱۸۲
شهر	.	۱۰۱۲۸	۲۴۲۷	۲۲۰	۱۰۷
عجب‌شیر	.	۳۶۱۲	۱۰۵۳	۲	۷
کلیبر	۵۷	۱۱۰۱۸	۱۰۸۰	۸۹	۲۲۵
مراغه	.	۷۰۸۲	۹۳۴	۴	۴
مرند	.	۱۲۲۵۱	۱۲۳۲	۳	۲۰
ملکان	.	۸۰۶۵	۳۵۲۶	۶۳	۹۲۳
میانه	۴۹۴	۱۴۷۳۰	۲۷۱۴	۲	۱۴۸
ورزقان (ارسباران)	.	۷۶۲۱	۴۳۰	۸	۲
هریس	.	۷۶۰۱	۴۷۷	۵۰۸	۴۰
هشترود	.	۶۵۸۸	۲۳۲۸	۱۲۵	۲۰

نتایج تفصیلی سرشماری عمومی کشاورزی ۱۳۸۲ - استان آذربایجان شرقی

۸۰- تعداد بهره‌برداری‌های استفاده‌کننده از هر یک از ماشین‌ها و ادوات کشاورزی برحسب شهرستان (دنباله)

شهرستان	کولتیواتور	کودپاش	سمپاش تراکتوری	سمپاش موتور	سمپاش پستی	موتور پمپ آب	
						دیزلی	برقی
آذربایجان شرقی	۶۶۱۴	۲۶۸۷	۳۴۶۸۶	۲۲۹۲۲	۲۵۹۲۲	۵۵۷۵۷	۲۸۳۲۷
آذرشهر	۱۵	۱۷	۱۹۸۸	۶۱۹	۳۰۴۴	۳۵۷۶	۸۴۶
اسکو	۶۲۷	۱۹	۱۹۷۰	۱۱۶	۶۵۴	۲۹۲۹	۱۹۱۲
اهر	۱	۲۸۱	۹۹	۱۲۳۹	۴۲۰	۴۲۲	۸۲
بستان آباد	۲۷	۲۱	۲۲۱	۲۳۶	۱۷۱۴	۲۳۵۸	۱۱۸۹
بناب	۱	۴۵	۴۸۲۶	۹۳۹	۱۶۳۷	۵۳۹۷	۱۹۵۹
تبریز	۲۶	۱۱۳	۲۸۵۵	۱۴۷۱	۳۳۱۸	۳۷۷۴	۲۸۶۲
جلفا	۲	۴	۲۷	۲۳۹	۱۵۶۴	۶۲	۱۲۸
چاراویماق	۱۶۲۳	۱۱۷	۱۱	۱۷	۱۷	۲۷	۹
سراب	۳۲۲	۱۸۴	۱۰۰۴	۱۲۸۲	۳۶۳۲	۴۶۵۰	۳۲۲۵
شبستر	۱۰۰	۵۱	۳۲۳۰	۲۶۶۸	۵۹۷۱	۵۴۸۳	۶۱۲۵
عجب‌شیر	۲	۳	۲۳۶۶	۹۸۱	۱۰۳۲	۴۲۹۲	۴۸۲
کلپیر	۴۱۸	۴۳۱	۸۵۹	۳۷۹	۸۴۲	۸۵۲	۱۴
مراغه	۲	۴۷	۳۰۶۶	۴۲۳۰	۴۱۴۸	۲۸۲۲	۱۱۳۶
مرند	۵	۵۸	۵۲۹۱	۳۱۰	۱۷۹۹	۴۳۳۵	۷۴۷۲
ملکان	۲	۷	۴۵۴۸	۶۲۴۲	۱۳۳۱	۱۱۹۹۲	۶۲۴
میانه	۱	۶۳۰	۱۶۰۵	۱۴۲۳	۲۴۶۲	۱۵۵۰	۳۹۴
ورزقان (ارسباران)	۰	۲	۱۲۲	۱۹۲	۱۸۲	۱۶۲	۱۷
هریس	۳۳۶۹	۱۲۱	۳۴	۱۱۴	۵۶۷	۷۰۲	۳۰۲
هشترود	۱۱	۵۲۸	۴۵۵	۵۳۷	۱۵۹۳	۲۶۲	۳۷

۸- تعداد بهره‌برداری‌های استفاده‌کننده از هر یک از ماشین‌ها و ادوات کشاورزی برحسب وسعت اراضی کشاورزی

وسعت اراضی کشاورزی	تراکتور	تیتر	کمباین	تریلر	دروگر
جمع	۱۶۹۸۸۰	۳۷۸۱	۳۶۹۶۱	۱۱۱۲۰۱	۱۱۸۹۹
بدون زمین کشاورزی	۳۵۱	۸	.	۳۰۸	.
جمع کمتر از ۱ هکتار	۲۲۰۷۹	۲۷۱	۸۶۱	۹۶۷۶	۲۵۲
کمتر از ۱/۱ هکتار	۷۹۹	۲۶	۲۲	۲۶۰	۹
۱/۱ تا کمتر از ۱/۲ هکتار	۱۹۵۹	۵۱	۲۲	۶۰۱	۱۲
۱/۲ تا کمتر از ۱/۵ هکتار	۷۹۷۱	۱۶۵	۱۷۲	۲۸۲۲	۶۹
۱/۵ تا کمتر از ۱ هکتار	۱۳۳۵۰	۲۲۹	۶۱۲	۵۹۸۲	۱۶۲
جمع ۱ تا کمتر از ۵ هکتار	۷۱۵۳۰	۱۶۸۷	۱۰۲۵۲	۲۲۵۷۵	۲۶۳۹
۱ تا کمتر از ۲ هکتار	۲۳۹۳۱	۵۲۲	۲۲۲۲	۱۳۱۸۱	۵۲۵
۲ تا کمتر از ۳ هکتار	۱۹۶۳۰	۲۹۶	۲۸۶۲	۱۲۴۲۳	۶۷۲
۳ تا کمتر از ۴ هکتار	۱۵۲۷۸	۲۶۰	۲۷۰۰	۱۰۱۱۱	۷۰۹
۴ تا کمتر از ۵ هکتار	۱۲۷۰۱	۲۸۷	۲۶۲۷	۸۸۶۰	۷۱۱
جمع ۵ تا کمتر از ۲۰ هکتار	۵۹۹۰۶	۱۲۹۱	۱۷۸۱۰	۲۵۲۶۳	۶۰۹۲
۵ تا کمتر از ۷/۵ هکتار	۲۲۲۸۲	۵۰۲	۶۰۰۲	۱۷۶۳۱	۱۸۳۱
۷/۵ تا کمتر از ۱۰ هکتار	۱۱۶۰۶	۲۱۹	۳۲۴۵	۸۸۲۶	۱۱۶۰
۱۰ تا کمتر از ۱۵ هکتار	۱۶۴۴۴	۲۸۹	۵۵۵۲	۱۲۷۰۵	۱۹۹۰
۱۵ تا کمتر از ۲۰ هکتار	۷۵۷۴	۱۸۰	۳۰۱۰	۶۱۰۱	۱۱۱۰
جمع ۲۰ تا کمتر از ۵۰ هکتار	۱۱۷۶۸	۲۷۵	۶۲۵۲	۹۶۷۵	۲۲۸۶
۲۰ تا کمتر از ۲۵ هکتار	۴۹۸۱	۱۰۷	۲۳۵۱	۴۰۲۲	۸۸۸
۲۵ تا کمتر از ۳۵ هکتار	۴۴۵۷	۱۰۴	۲۴۲۹	۳۷۱۲	۸۸۶
۳۵ تا کمتر از ۵۰ هکتار	۲۳۲۱	۶۵	۱۲۵۲	۱۹۲۹	۵۱۱
جمع ۵۰ هکتار و بیشتر	۲۲۳۵	۲۸	۱۵۸۶	۱۹۰۵	۶۳۱
۵۰ تا کمتر از ۱۰۰ هکتار	۱۸۱۲	۲۶	۱۲۵۲	۱۵۴۱	۲۹۱
۱۰۰ تا کمتر از ۲۰۰ هکتار	۳۵۹	۹	۲۷۶	۳۰۶	۱۱۷
۲۰۰ تا کمتر از ۵۰۰ هکتار	۶۸	۲	۵۲	۵۲	۲۲
۵۰۰ تا کمتر از ۱۰۰۰ هکتار	۶	۱	۲	۲	۱
۱۰۰۰ تا کمتر از ۲۰۰۰ هکتار	۱	.	۱	۱	.
۲۰۰۰ هکتار و بیشتر



۸۱- تعداد بهره‌برداری‌های استفاده‌کننده از هر یک از ماشین‌ها و ادوات کشاورزی برحسب وسعت اراضی کشاورزی (دنباله)

ماشین خرمنکوب گندم و جو	چاپر	پستهبند (پیلر)	ردیف‌کن (ریک)	غلف‌چین (موور)	وسعت اراضی کشاورزی
۱۲۱۴۱۹	۲۷	۹۷۹	۱۷۲۲	۸۲۹۳	جمع
.	بدون زمین کشاورزی
۹۷۸۲	۸	۲۰	۳۲	۲۴۵	جمع کمتر از ۱ هکتار
۱۸۵	.	۱	.	۳۱	کمتر از ۰/۱ هکتار
۲۸۹	.	۱	۲	۱۲	۰/۱ تا کمتر از ۰/۲ هکتار
۲۷۰۵	۲	۲	۷	۱۲۹	۰/۲ تا کمتر از ۰/۵ هکتار
۶۵۰۳	۶	۱۶	۲۵	۲۵۲	۰/۵ تا کمتر از ۱ هکتار
۵۱۸۲۸	۷	۲۷۷	۲۷۵	۲۸۸۲	جمع ۱ تا کمتر از ۵ هکتار
۱۵۲۲۲	۵	۱۱۵	۸۷	۷۳۵	۱ تا کمتر از ۲ هکتار
۱۴۵۴۷	.	۱۲۰	۱۳۲	۷۹۴	۲ تا کمتر از ۳ هکتار
۱۱۷۲۱	۱	۱۲۶	۱۲۰	۷۰۹	۳ تا کمتر از ۴ هکتار
۱۰۲۳۷	۱	۹۷	۱۱۴	۶۲۲	۴ تا کمتر از ۵ هکتار
۴۹۰۵۰	۴	۲۳۹	۸۲۴	۴۰۱۰	جمع ۵ تا کمتر از ۲۰ هکتار
۱۹۸۱۸	۱	۱۳۷	۲۷۶	۱۵۰۵	۵ تا کمتر از ۷/۵ هکتار
۹۶۰۷	۱	۵۶	۱۲۸	۷۷۲	۷/۵ تا کمتر از ۱۰ هکتار
۱۳۴۵۶	۱	۹۲	۲۵۵	۱۱۵۹	۱۰ تا کمتر از ۱۵ هکتار
۶۱۶۹	۱	۵۲	۱۴۶	۵۷۲	۱۵ تا کمتر از ۲۰ هکتار
۹۱۳۵	۲	۱۰۸	۳۱۶	۸۱۵	جمع ۲۰ تا کمتر از ۵۰ هکتار
۳۹۶۲	۲	۲۸	۱۱۹	۲۵۶	۲۰ تا کمتر از ۲۵ هکتار
۳۲۴۰	.	۲۹	۱۲۲	۲۹۹	۲۵ تا کمتر از ۳۵ هکتار
۱۲۳۱	.	۲۱	۷۵	۱۵۹	۳۵ تا کمتر از ۵۰ هکتار
۱۶۲۴	۶	۳۵	۹۴	۱۴۱	جمع ۵۰ هکتار و بیشتر
۱۳۳۷	۴	۲۶	۷۲	۱۱۳	۵۰ تا کمتر از ۱۰۰ هکتار
۲۲۶	۲	۶	۱۵	۲۴	۱۰۰ تا کمتر از ۲۰۰ هکتار
۴۱	.	۲	۶	۴	۲۰۰ تا کمتر از ۵۰۰ هکتار
.	۵۰۰ تا کمتر از ۱۰۰۰ هکتار
۱	۱۰۰۰ تا کمتر از ۲۰۰۰ هکتار
.	۲۰۰۰ هکتار و بیشتر

۸- تعداد بهره‌برداری‌های استفاده‌کننده از هر یک از ماشین‌ها و ادوات کشاورزی برحسب وسعت اراضی کشاورزی (دنباله)

وسعت اراضی کشاورزی	ماشین خرمنکوب برنج	گاواهن تراکتوری	دیسک	فاروئر	نهرکن
جمع	۶۶۴	۱۵۳۷۲۶	۳۵۴۶۰	۱۸۴۱	۲۳۲۱
بدون زمین کشاورزی	۰	۰	۰	۰	۰
جمع کمتر از ۱ هکتار	۵۳	۱۸۲۲۴	۵۳۴۳	۱۷۲	۳۳۳
کمتر از ۰/۱ هکتار	۱	۶۸۸	۷۴	۲	۷
۰/۱ تا کمتر از ۰/۲ هکتار	۲	۱۲۰۳	۳۱۶	۵	۱۸
۰/۲ تا کمتر از ۰/۵ هکتار	۱۰	۵۷۲۳	۱۶۶۲	۶۰	۹۶
۰/۵ تا کمتر از ۱ هکتار	۴۰	۱۰۸۱۰	۳۳۱۱	۱۰۵	۲۱۳
جمع ۱ تا کمتر از ۵ هکتار	۳۳۰	۶۴۹۹۰	۱۵۵۸۱	۷۲۶	۱۳۲۱
۱ تا کمتر از ۲ هکتار	۱۱۹	۲۰۸۸۸	۵۷۹۷	۳۱۰	۵۰۹
۲ تا کمتر از ۳ هکتار	۹۵	۱۷۹۹۸	۲۳۲۶	۱۹۷	۳۹۲
۳ تا کمتر از ۴ هکتار	۶۷	۱۴۱۵۵	۳۱۵۹	۱۸۷	۲۵۱
۴ تا کمتر از ۵ هکتار	۵۰	۱۱۹۲۸	۲۲۷۸	۱۴۱	۱۶۹
جمع ۵ تا کمتر از ۲۰ هکتار	۲۶۱	۵۷۰۴۲	۱۰۷۵۸	۷۱۷	۵۵۳
۵ تا کمتر از ۷/۵ هکتار	۱۳۳	۲۳۰۲۸	۳۲۲۳	۲۹۱	۲۵۶
۷/۵ تا کمتر از ۱۰ هکتار	۶۶	۱۱۰۹۰	۱۹۷۵	۱۱۵	۱۲۰
۱۰ تا کمتر از ۱۵ هکتار	۴۸	۱۵۶۸۹	۲۸۵۶	۲۱۸	۱۲۶
۱۵ تا کمتر از ۲۰ هکتار	۱۴	۷۲۳۴	۱۶۰۳	۹۴	۵۲
جمع ۲۰ تا کمتر از ۵۰ هکتار	۱۸	۱۱۳۱۰	۲۸۹۳	۱۷۳	۸۶
۲۰ تا کمتر از ۲۵ هکتار	۱۲	۶۷۷۳	۱۰۵۲	۶۱	۳۳
۲۵ تا کمتر از ۳۵ هکتار	۴	۲۲۹۱	۱۱۲۳	۷۲	۲۶
۳۵ تا کمتر از ۵۰ هکتار	۲	۲۲۴۵	۷۱۷	۴۱	۱۸
جمع ۵۰ هکتار و بیشتر	۲	۲۱۸۰	۸۶۶	۵۲	۳۷
۵۰ تا کمتر از ۱۰۰ هکتار	۱	۱۷۶۲	۶۶۶	۳۹	۲۲
۱۰۰ تا کمتر از ۲۰۰ هکتار	۱	۳۲۸	۱۶۲	۱۰	۹
۲۰۰ تا کمتر از ۵۰۰ هکتار	۰	۶۳	۳۳	۳	۶
۵۰۰ تا کمتر از ۱۰۰۰ هکتار	۰	۵	۴	۰	۰
۱۰۰۰ تا کمتر از ۲۰۰۰ هکتار	۰	۱	۱	۰	۰
۲۰۰۰ هکتار و بیشتر	۰	۰	۰	۰	۰

نتایج تفصیلی سرشماری عمومی کشاورزی ۱۳۸۲ - استان آذربایجان شرقی

۸۱- تعداد بهره‌برداران‌های استفاده‌کننده از هر یک از ماشین‌ها و ادوات کشاورزی برحسب وسعت اراضی کشاورزی (دنباله)

موتور پمپ آب		سمپاش پشتی	سمپاش موتوری	سمپاش تراکتوری	کودپاش	کولتیواتور	وسعت اراضی کشاورزی
برقی	دیزلی						
۲۸۳۲۷	۵۵۲۵۷	۳۵۹۲۲	۲۲۹۲۲	۳۴۶۸۶	۲۶۸۷	۶۶۱۴	جمع
۳۶	۵۱	۱۷۲	۲۲	۱۶	۰	۰	بدون زمین کشاورزی
۱۰۸۹۱	۱۹۲۲۴	۱۴۰۹۶	۸۵۴۲	۱۰۹۱۵	۲۱۶	۳۰۴	جمع کمتر از ۱ هکتار
۷۹۷	۱۲۸۴	۱۷۸۴	۵۲۶	۲۶۹	۱۸	۱۰	کمتر از ۰/۱ هکتار
۱۸۲۰	۳۰۱۵	۲۸۰۵	۱۵۱۸	۱۱۸۶	۸	۱۲	۰/۱ تا کمتر از ۰/۲ هکتار
۳۹۴۱	۶۹۶۰	۵۰۱۲	۳۱۹۰	۳۹۷۲	۵۸	۸۲	۰/۲ تا کمتر از ۰/۵ هکتار
۴۳۱۲	۷۹۸۲	۴۴۹۶	۲۳۰۸	۵۲۸۸	۱۲۲	۱۹۹	۰/۵ تا کمتر از ۱ هکتار
۱۲۶۰۴	۲۳۹۷۷	۱۲۶۵۶	۸۵۱۳	۱۶۴۵۵	۸۷۱	۲۰۵۰	جمع ۱ تا کمتر از ۵ هکتار
۵۷۰۷	۱۰۲۸۲	۵۲۰۹	۳۷۲۵	۷۲۹۶	۲۵۲	۵۵۲	۱ تا کمتر از ۲ هکتار
۳۲۱۶	۶۴۴۲	۳۳۴۲	۲۱۹۵	۴۲۵۷	۲۵۶	۵۴۹	۲ تا کمتر از ۳ هکتار
۲۱۲۲	۴۲۵۹	۲۳۹۶	۱۵۱۲	۲۸۶۹	۱۷۶	۴۹۹	۳ تا کمتر از ۴ هکتار
۱۳۵۸	۲۸۹۴	۱۷۰۸	۱۰۸۲	۱۸۲۲	۱۸۶	۴۴۹	۴ تا کمتر از ۵ هکتار
۴۱۶۲	۱۰۷۲۳	۷۴۲۸	۴۸۶۷	۶۲۲۶	۱۰۱۹	۲۸۸۹	جمع ۵ تا کمتر از ۲۰ هکتار
۲۰۳۴	۴۸۷۶	۳۱۴۰	۲۰۲۶	۲۹۴۱	۲۵۱	۹۴۶	۵ تا کمتر از ۷/۵ هکتار
۸۱۰	۲۰۸۲	۱۴۸۴	۹۹۱	۱۲۲۶	۱۷۹	۵۷۹	۷/۵ تا کمتر از ۱۰ هکتار
۸۹۲	۲۵۵۲	۱۹۲۴	۱۲۴۲	۱۲۷۰	۳۳۱	۸۵۶	۱۰ تا کمتر از ۱۵ هکتار
۴۴۲	۱۲۱۴	۸۸۰	۵۹۷	۶۸۹	۱۵۹	۵۰۸	۱۵ تا کمتر از ۲۰ هکتار
۵۲۵	۱۵۲۸	۱۲۳۰	۸۲۷	۸۷۶	۳۸۳	۱۰۱۱	جمع ۲۰ تا کمتر از ۵۰ هکتار
۲۰۸	۶۶۲	۵۷۳	۳۴۲	۲۹۰	۱۲۸	۳۴۱	۲۰ تا کمتر از ۲۵ هکتار
۲۱۸	۵۷۷	۴۹۹	۳۲۲	۳۱۶	۱۵۹	۴۲۲	۲۵ تا کمتر از ۳۵ هکتار
۹۹	۲۸۹	۲۵۸	۱۶۲	۱۷۱	۹۶	۲۴۷	۳۵ تا کمتر از ۵۰ هکتار
۱۰۹	۲۵۴	۲۳۰	۱۴۰	۱۹۷	۱۹۸	۳۶۰	جمع ۵۰ هکتار و بیشتر
۸۲	۱۹۸	۱۸۶	۱۰۹	۱۵۲	۱۳۲	۲۷۰	۵۰ تا کمتر از ۱۰۰ هکتار
۱۹	۴۴	۳۴	۲۷	۳۲	۲۶	۷۲	۱۰۰ تا کمتر از ۲۰۰ هکتار
۷	۱۰	۱۰	۴	۱۰	۱۷	۱۶	۲۰۰ تا کمتر از ۵۰۰ هکتار
۱	۲	۰	۱	۱	۱	۲	۵۰۰ تا کمتر از ۱۰۰۰ هکتار
۰	۰	۰	۰	۰	۰	۰	۱۰۰۰ تا کمتر از ۲۰۰۰ هکتار
۰	۰	۰	۰	۰	۰	۰	۲۰۰۰ هکتار و بیشتر

۸۹- تعداد بهره‌برداری‌های استفاده‌کننده از هر یک از ماشین‌ها و ادوات کشاورزی متعلق به خود برحسب شهرستان

شهرستان	تراکتور	تیلر	کمباین	تریلر	دروگر
آذربایجان شرقی	۲۲۰۰۶	۷۷۳	۶۸۰	۱۶۸۸۲	۱۶۰۹
آذرشهر	۲۷۲	۲۰	۲	۱۵۶	۲
اسکو	۷۷۵	۱۶	۸	۵۲۰	۳
اهر	۱۳۴۰	۲۶	۶۰	۹۷۲	۴۲
بستان‌آباد	۱۶۰۹	۱۶	۱۸	۱۳۲۸	۴۸
بناب	۴۹۷	۳۸	۱۶	۱۹۹	۵
تبریز	۱۶۳۰	۱۰۳	۱۳	۱۰۴۰	۱۶۷
جلفا	۱۵۲	۳	۱	۸۸	۱
چاراویماق	۱۵۲۰	۲	۵۷	۱۲۰۱	۱۸۹
سراب	۱۸۵۶	۱۵	۴۲	۱۶۷۴	۲۶
شبه‌بستر	۱۱۶۳	۴۴	۴	۱۰۲۷	۱۱
عجب‌شیر	۲۳۰	۴	۱	۱۸۰	۵۱
کلهر	۱۱۳۴	۴۹	۶۵	۷۴۱	۹
سراغه	۱۸۲۱	۴۰	۲۱	۱۵۱۷	۱۰۴
مرند	۹۵۵	۲۷	۴	۶۷۵	۲
ملکان	۱۱۱۸	۷	۱۵	۷۷۹	۶۰
میانه	۲۴۹۵	۳۵۴	۹۶	۲۰۶۹	۲۳۵
ورزقان (روسباران)	۷۴۸	۷	۸	۶۶۶	۳۰
خریس	۱۰۲۴	۱	۱۱	۶۸۴	۲۱۲
هشترود	۱۲۵۷	۳	۳۹	۱۱۶۷	۲۰۳

۸۲- تعداد بهره‌برداری‌های استفاده‌کننده از هر یک از ماشین‌ها و ادوات کشاورزی متعلق به خود برحسب شهرستان (دنباله)

شهرستان	عنفچین (موور)	ردیفکن (ریک)	پسته‌بند (بیبار)	چاپر	ماشین خرمکوب گندم و جو
آذربایجان شرقی	۷۵۴	۱۹۱	۲۱	۷	۷۶۹۲
آذرشهر	۰	۰	۰	۰	۱۸۷
اسکو	۴۴	۵	۰	۱	۲۴۱
اهر	۲۰	۰	۲	۰	۹۷۰
بستان آباد	۸۴	۲۰	۲۲	۰	۲۵۹
بناب	۶	۰	۰	۰	۱۹۶
تبریز	۳۷۹	۲۹	۴	۳	۶۵۲
چلفا	۲	۰	۱	۰	۶۰
چاراویماق	۲	۱	۰	۰	۱۴۱
سراب	۲۹	۲۲	۱۲	۱	۲۸۱
شبه‌سمر	۲۴	۹	۱	۱	۲۴۷
عجب‌شیر	۲	۱	۰	۰	۱۵۲
کلیبر	۳۲	۵	۱۲	۰	۴۰۰
مراغه	۵۵	۲۰	۱	۱	۲۸۴
مرند	۲۲	۲	۰	۰	۵۰۹
ملکان	۸	۰	۰	۰	۴۲۳
میانه	۳۷	۲۶	۱	۰	۴۲۶
ورزقان (رسپاران)	۶۹	۰	۰	۰	۶۲۰
هریس	۱۴	۲	۴	۰	۲۷۲
هشترود	۱۳	۱۹	۰	۰	۲۵۵



- تعداد بهره‌برداری‌های استفاده‌کننده از هر یک از ماشین‌ها و ادوات کشاورزی متعلق به خود برحسب شهرستان (دنباله)

شهرستان	ماشین خرمنکوب برنج	گاوا آهن تراکتوری	دیسک	فاروشر	نهرکن
آذربایجان شرقی	۱۵	۱۸۸۴۱	۴۳۲۱	۳۰۹	۳۱۸
شهر	۰	۴۳۲	۱۲۹	۰	۱۱
تو	۰	۶۵۲	۳۴۸	۳	۲
	۰	۱۱۷۱	۲۹	۲	۵
ان آباد	۰	۱۴۴۳	۲۳	۶	۴
ب	۰	۴۱۲	۱۶۵	۲	۲
یز	۰	۱۴۱۶	۹۶۶	۷۱	۹۸
با	۵	۱۱۵	۱۲	۱	۱
اویماق	۰	۱۲۵۶	۳۷۱	۰	۰
ب	۰	۱۶۳۵	۶۵۳	۱۲۲	۵۲
ستر	۰	۱۰۳۰	۳۶۹	۳۵	۲۰
ب شیر	۰	۳۰۲	۸۸	۰	۴
بر	۱	۹۷۱	۵۸	۶	۱۷
غه	۰	۱۳۳۹	۱۵۴	۲	۳
د	۰	۷۹۵	۹۴	۱	۲
ان	۰	۹۸۱	۲۶۹	۴	۶۸
ه	۹	۱۹۷۶	۳۱۸	۱	۱۶
قان (ارسباران)	۰	۷۰۴	۳۴	۴	۰
س	۰	۹۱۸	۵۰	۳۳	۷
ترود	۰	۱۱۸۲	۲۸۲	۱۴	۶



۸۲- تعداد بهره‌برداری‌های استفاده‌کننده از هر یک از ماشین‌ها و ادوات کشاورزی متعلق به خود برحسب شهرستان (دنباله)

شهرستان	کولتیواتور	کودپاش	سمپاش تراکتوری	سمپاش موتوری	سمپاش پستی	موتور پمپ آب	
						دیزلی	برقی
آذربایجان شرقی	۹۵۳	۳۱۲	۲۲۲۱	۳۳۸۲	۱۸۳۳۳	۳۱۶۷۷	۱۸۸۲۶
آذرشهر	۲	۲	۱۲۸	۸۰	۱۹۶۸	۶۷۸	۱۹۲
اسکو	۱۴۵	۲	۲۲۴	۱۹	۳۴۳	۱۹۴۳	۸۱۶
بهر	۰	۱۴	۳۱	۳۴۱	۱۸۸	۳۶۱	۷۴
بستان آباد	۱۵	۲	۸۰	۹۳	۷۴۱	۱۹۰۲	۹۷۸
بناب	۰	۲۶	۲۴۸	۲۰۷	۱۱۴۹	۲۸۵۱	۱۳۰۵
تبریز	۲۴	۵۶	۲۲۳	۵۴۹	۲۲۲۶	۱۰۵۲	۱۲۷۹
جلفا	۲	۳	۲	۴۴	۹۲۷	۴۵	۱۰۳
چاراویماق	۲۱۰	۲۸	۳	۲	۱۱	۲۷	۳
سراب	۵۰	۷	۱۷۸	۱۲۲	۴۹۰	۲۵۷۳	۲۱۹۳
شبه‌تر	۹	۱۱	۲۴۸	۶۰۰	۳۷۹۲	۴۵۹۱	۴۸۰۸
عجب‌شیر	۰	۲	۹۶	۴۵	۲۹۸	۷۰۰	۸۲
کلبر	۷	۱۴	۲۰	۲۰	۱۲۰	۱۰۳	۳
مرغه	۲	۱۵	۳۵۵	۴۹۴	۲۴۳۳	۱۹۳۸	۱۰۱۲
مرند	۱	۳۵	۲۳۱	۱۲۳	۱۰۵۵	۲۱۴۰	۵۱۸۷
ملکان	۲	۱	۱۵۴	۲۹۶	۷۳۷	۷۳۲۷	۲۹۹
میانه	۰	۳۷	۱۰۲	۲۴۲	۸۵۷	۱۱۶۸	۲۴۰
وردقان (ارسباران)	۰	۰	۱۰	۲۹	۹۹	۱۴۴	۹
خریس	۳۷۸	۱۱	۴	۱۲	۱۶۸	۳۷۸	۱۱۲
هشتروند	۴	۴۵	۱۵	۵۶	۷۲۲	۲۱۶	۲۸

۸- مساحت تحت پوشش بهره‌برداری‌های استفاده‌کننده از سیستم آبیاری بارانی برحسب شهرستان (بهره‌برداری - هکتار)

شهرستان	کل زیرکشت			زیرکشت زراعی			باغ و قلمستان		
	تعداد بهره‌برداری	کل مساحت	مساحت تحت پوشش	تعداد بهره‌برداری	کل مساحت	مساحت تحت پوشش	تعداد بهره‌برداری	کل مساحت	مساحت تحت پوشش
آذربایجان شرقی	۸۲	۳۱۵۹۰۰	۱۰۰	۲۱	۲۴۰۶۸۷	۷۷-	۱۱	۲۵۶۱۳	۲۹
..... نذرشهر	۱	⊙	⊙	۰	۵۰۹۶	۰	۱	⊙	⊙
..... نسکو	۰	۱۲۳۶۹	۰	۰	۱۰۲۲۹	۰	۰	۲۱۲۱	۰
..... لهر	۱۵	۱۸۹۰۸	۵۰	۱۳	۱۲۹۲۸	۴۶	۲	⊙	⊙
..... بستان آباد	۲۱	۱۹۰۱۲	۱۵۵	۱۷	۱۷۸۶۶	۱۳۹	۴	۱۱۴۵	۵
..... بناب	۱	⊙	⊙	۱	⊙	⊙	۰	۲۹۶۵	۰
..... تبریز	۲	⊙	⊙	۲	⊙	⊙	۰	۲۹۸۱	۰
..... چالقا	۷	۲۷۷۶	۹۵	۷	۲۳۲۰	۹۵	۰	۲۴۵۶	۰
..... چارلویماق	۰	۸۲۶۹	۰	۰	۶۹۸۵	۰	۰	۱۳۷۶	۰
..... سراب	۱۰	۳۸۶۵۹	۱۳۰	۱۰	۳۷۴۰۸	۱۳۰	۰	۱۳۵۰	۰
..... شمشتر	۸	۲۲۶۵۲	۱۰۷	۷	۱۴۳۶۱	۱۰۲	۱	⊙	⊙
..... عجب شهر	۰	۷۲۷۹	۰	۰	۴۱۶۰	۰	۰	۳۳۱۹	۰
..... کلیبر	۰	۱۰۲۰۱	۰	۰	۸۷۷۰	۰	۰	۱۲۳۱	۰
..... مراغه	۱	⊙	⊙	۰	۳۸۰۶	۰	۱	⊙	⊙
..... مرند	۲	⊙	⊙	۲	⊙	⊙	۰	۷۰۲۶	۰
..... ملکان	۱	⊙	⊙	۰	۸۵۷۶	۰	۱	⊙	⊙
..... میانه	۱	⊙	⊙	۱	⊙	⊙	۰	۹۱۶۸	۰
..... ورزقان (ارسباران)	۱	⊙	⊙	۱	⊙	⊙	۰	۱۶۵۴	۰
..... هریس	۵	۱۲۶۵۸	۱۰۸	۴	۱۲۸۰۲	۱۰۵	۱	⊙	⊙
..... هشترود	۶	۱۰۶۵۹	۵۰	۶	۸۵۳۶	۵۰	۰	۲۱۲۳	۰

۸۴- مساحت اراضی کشاورزی تحت پوشش بهره‌برداری‌های استفاده‌کننده از سیستم آبیاری بارانی برحسب وسعت اراضی کشاورزی (بهره‌برداری - هکتار)

باغ و قلمستان		زیرکشت زراعی			کل زیرکشت			وسعت اراضی کشاورزی	
مساحت تحت پوشش	کل مساحت	تعداد بهره‌بردار	مساحت تحت پوشش	کل مساحت	تعداد بهره‌بردار	مساحت تحت پوشش	کل مساحت		تعداد بهره‌بردار
۲۹	۷۵۶۱۳	۱۱	۷۷۰	۲۴-۲۸۷	۷۱	۸۰۰	۳۱۵۹۰۰	۸۲	جمع
//	۱۱۳۲۰	۱	۱	۸۳۹۳	۱	۱	۱۹۷۱۳	۲	جمع کمتر از ۱ هکتار
.	۲۰۲	.	.	۴۲	.	.	۲۴۴	.	کمتر از ۰/۱ هکتار
.	۱۰۸۴	.	.	۲۹۹	.	.	۱۲۰۲	.	۰/۱ تا کمتر از ۰/۲ هکتار
.	۲۹۴۱	.	.	۱۹۵۶	.	.	۵۸۹۷	.	۰/۲ تا کمتر از ۰/۱۵ هکتار
//	۵۹۹۳	۱	۱	۶۱۷۶	۱	۱	۱۲۱۶۹	۲	۰/۱۵ تا کمتر از ۱ هکتار
//	۲۷۸۱۳	۱	۱۳	۲۱۹۹۲	۶	۱۴	۹۹۱۰۵	۷	جمع ۱ تا کمتر از ۵ هکتار
//	۱۰۰۶۰	۱	۱	۱۷۵۹۱	۱	۱	۳۷۶۵۱	۲	۱ تا کمتر از ۲ هکتار
.	۷۲۷۱	.	۵	۱۹۸۲۵	۲	۵	۲۷۲۹۷	۲	۲ تا کمتر از ۳ هکتار
.	۵۷۷۸	.	۶	۱۸۲۷۸	۲	۶	۲۴۲۵۶	۲	۳ تا کمتر از ۴ هکتار
.	۴۵۰۳	.	۲	۱۶۰۹۸	۱	۳	۲۰۶۰۱	۱	۴ تا کمتر از ۵ هکتار
۱۶	۲۶۲۲۲	۵	۹۸	۱۰۶۹۲۴	۲۶	۱۱۴	۱۳۳۱۹۸	۳۱	جمع ۵ تا کمتر از ۲۰ هکتار
۵	۹۱۶۲	۲	۲۴	۳۵۸۸۹	۹	۲۹	۲۵۰۵۱	۱۱	۵ تا کمتر از ۷/۱۵ هکتار
۷	۵۴۵۱	۲	۱۶	۲۰۵۰۲	۶	۲۳	۲۵۹۵۲	۸	۷/۱۵ تا کمتر از ۱۰ هکتار
۴	۷۵۲۳	۱	۳۰	۳۱۶۹۲	۴	۲۴	۳۹۲۱۵	۵	۱۰ تا کمتر از ۱۵ هکتار
.	۴۰۸۸	.	۲۷	۱۸۸۹۱	۷	۲۷	۲۲۹۷۹	۷	۱۵ تا کمتر از ۲۰ هکتار
۱۱	۷۵۳۵	۳	۲۲۷	۳۷۷۶۳	۱۶	۲۳۸	۴۵۲۹۸	۱۹	جمع ۲۰ تا کمتر از ۵۰ هکتار
۸	۲۸۷۰	۲	۲۴	۱۳۶۵۰	۲	۵۲	۱۶۵۲۰	۶	۲۰ تا کمتر از ۲۵ هکتار
۳	۲۶۸۵	۱	۶۵	۱۴۳۲۲	۵	۶۸	۱۷۰۱۷	۶	۲۵ تا کمتر از ۳۵ هکتار
.	۱۹۷۹	.	۱۱۸	۹۷۸۱	۷	۱۱۸	۱۱۷۶۱	۷	۳۵ تا کمتر از ۵۰ هکتار
۳	۲۷۲۱	۱	۴۳۲	۱۵۱۶۵	۲۲	۴۳۴	۱۷۸۸۶	۲۳	جمع ۵۰ هکتار و بیشتر
۲	۱۷۵۴	۱	۲۰۶	۱۰۰۲۲	۱۴	۲۰۸	۱۱۷۷۶	۱۵	۵۰ تا کمتر از ۱۰۰ هکتار
.	۳۸۰	.	۱۳۲	۴۰۰۵	۵	۱۴۲	۲۳۸۵	۵	۱۰۰ تا کمتر از ۲۰۰ هکتار
.	۲۷۲	.	۲۳	۸۶۲	۲	۴۳	۱۱۳۶	۲	۲۰۰ تا کمتر از ۵۰۰ هکتار
.	۳۱۴	.	۵۰	۲۵۸	۱	۵۰	۵۷۲	۱	۵۰۰ تا کمتر از ۱۰۰۰ هکتار
.	.	.	.	۱۸	.	.	۱۸	.	۱۰۰۰ تا کمتر از ۲۰۰۰ هکتار
.	۲۰۰۰ هکتار و بیشتر

۱- مساحت تحت پوشش بهره‌برداری‌های استفاده‌کننده از سیستم آبیاری بارانی برحسب سن بهره‌بردار

(بهره‌برداری - هکتار)

سن بهره‌بردار	کل زیرکشت			زیرکشت زراعی			باغ و قلمستان		
	تعداد بهره‌برداری	کل مساحت	مساحت تحت پوشش	تعداد بهره‌برداری	کل مساحت	مساحت تحت پوشش	تعداد بهره‌برداری	کل مساحت	مساحت تحت پوشش
جمع	۶۲	۲۱۲۸۹۲	۵۲۸	۵۹	۲۳۸۵۹۰	۵۲۲	۵	۷۲۲۰۳	۱۶
کمتر از ۱۵ ساله	۰	۹۲	۰	۰	۲۷	۰	۰	۱۵	۰
۱۰ - ۱۵ ساله	۰	۸۸۹	۰	۰	۷۲۵	۰	۰	۱۶۵	۰
۲۱ - ۲۰ ساله	۰	۲۸۹۲	۰	۰	۳۹۰۱	۰	۰	۹۹۱	۰
۲۰ - ۲۵ ساله	۲	۱۳۶۷۹	۲	۲	۱۱۲۱۲	۴	۰	۲۲۶۶	۰
۲۴ - ۲۰ ساله	۲	۲۲۰۲۳	۲۶	۳	۱۸۰۵۶	۲۶	۰	۲۹۶۷	۰
۲۹ - ۲۵ ساله	۲	۲۵۵۰۸	۳۱	۴	۲۰۲۸۳	۳۱	۰	۵۲۲۴	۰
۴۴ - ۴۰ ساله	۶	۳۲۶۹۱	۶۸	۶	۲۵۱۳۰	۶۸	۰	۷۵۶۰	۰
۴۹ - ۴۵ ساله	۱۱	۲۳۷۱۰	۱۰۵	۱۱	۲۵۴۹۸	۱۰۵	۰	۸۲۱۲	۰
۵۴ - ۵۰ ساله	۷	۲۶۷۳۱	۶۳	۶	۲۷۶۰۹	۵۸	۱	۹۱۲۲	۵
۵۹ - ۵۵ ساله	۹	۲۸۹۶۹	۹۲	۸	۲۱۷۷۲	۹۰	۱	۷۱۹۶	۲
۶۴ - ۶۰ ساله	۱۱	۲۸۲۸۴	۹۲	۱۰	۲۸۷۸۱	۸۹	۱	۹۵۰۳	۳
۶۹ - ۶۵ ساله	۴	۲۷۲۹۰	۱۲	۴	۲۰۲۵۹	۱۲	۰	۶۸۳۱	۰
۷۴ - ۷۰ ساله	۵	۲۶۵۸۱	۱۶	۳	۱۹۵۴۲	۱۰	۲	۷۰۳۹	۶
۷۹ - ۷۵ ساله	۱	۱۱۸۲۶	۴	۱	۸۶۲۵	۴	۰	۲۲۱۲	۰
۸۰ ساله و بیشتر	۱	۹۷۶۸	۲۵	۱	۶۹۶۸	۲۵	۰	۲۸۰۰	۰

۸۶- مساحت اراضی کشاورزی تحت پوشش بهره‌برداری‌های استفاده‌کننده از سیستم آبیاری بارانی برحسب وسعت اراضی تحت پوشش آبیاری تحت فشار (بهره‌برداری - هکتار)

باغ و قلمستان		زیرکشت زراعی			کل زیرکشت			وسعت اراضی تحت پوشش آبیاری تحت فشار	
مساحت تحت پوشش	کل مساحت	تعداد بهره‌برداری	مساحت تحت پوشش	کل مساحت	تعداد بهره‌برداری	مساحت تحت پوشش	کل مساحت		تعداد بهره‌برداری
۲۴	۷۵۶۱۳	۱۱	۷۷۰	۲۲۰۲۸۷	۲۱	۸۰۰	۲۱۵۲۰۰	۸۲	جمع
//	۳۳۸۸۸	۱	۰	۲۳۸۸۵۰	۱	//	۳۱۲۷۳۸	۲	کمتر از ۰/۱۱ هکتار
۰	۱	۰	۰	۱	-	۰	۲	۰	۰/۱ تا کمتر از ۰/۱۲ هکتار
//	۶	۱	۱	۷	۲	۱	۱۴	۳	۰/۲ تا کمتر از ۰/۱۵ هکتار
۰	۲۵	۰	۱	۷۰	۲	۱	۹۵	۲	۰/۱۵ تا کمتر از ۰/۲۵ هکتار
۰	۱۰	۰	۰	//	-	۰	۱۱	۰	۰/۲۵ هکتار تا کمتر از ۱ هکتار
۰	۲۳۰	۰	۲	۷۵	۲	۲	۳۰۵	۲	۱ هکتار تا کمتر از ۲ هکتار
۲۰	۵۶۱	۷	۷۲	۲۲۸	۲۷	۹۳	۷۶۹	۳۲	۲ هکتار تا کمتر از ۵ هکتار
۵	۱۹۱	۱	۴۲	۱۱۹	۷	۴۷	۳۱۰	۸	۵ هکتار تا کمتر از ۷/۱۵ هکتار
۰	۳۰	۰	۱۷	۲۰	۲	۱۷	۵۰	۲	۷/۱۵ هکتار تا کمتر از ۱۰ هکتار
۴	۱۰۱	۱	۸۶	۱۹۲	۸	۹۰	۲۹۲	۹	۱۰ هکتار تا کمتر از ۱۵ هکتار
۰	۵۳	۰	۸۰	۸۳	۵	۸۰	۱۲۶	۵	۱۵ هکتار تا کمتر از ۲۰ هکتار
۰	۸۸	۰	۱۳۰	۲۱۶	۶	۱۳۰	۳۰۲	۶	۲۰ هکتار تا کمتر از ۳۰ هکتار
۰	۹۱	۰	۲۲۹	۲۷۲	۷	۲۲۹	۳۶۵	۷	۳۰ هکتار تا کمتر از ۵۰ هکتار
۰	۶۰	۰	۶۰	۱۰۰	۱	۶۰	۱۶۰	۱	۵۰ هکتار تا کمتر از ۷۵ هکتار
۰	۰	۰	۰	۰	۰	۰	۰	۰	۷۵ هکتار تا کمتر از ۱۰۰ هکتار
۰	۰	۰	۰	۰	۰	۰	۰	۰	۱۰۰ هکتار تا کمتر از ۲۰۰ هکتار
۰	۳۰۰	۰	۵۰	۵۰	۱	۵۰	۲۵۰	۱	۲۰۰ هکتار و بیشتر

۸- مساحت تحت پوشش بهره‌برداری‌های استفاده‌کننده از سیستم آبیاری قطره‌ای برحسب شهرستان (بهره‌برداری - هکتار)

شهرستان	کل زیرکشت			زیرکشت زردی			باغ و قلمستان		
	تعداد بهره‌برداری	کل مساحت	مساحت تحت پوشش	تعداد بهره‌برداری	کل مساحت	مساحت تحت پوشش	تعداد بهره‌برداری	کل مساحت	مساحت تحت پوشش
آذربایجان شرقی	۲۲۵	۳۱۵۹۰۰	۱۲۶۹۸	۸	۲۳۰۲۸۷	۱۲	۲۲۸	۷۵۶۱۳	۱۲۸۰
ذرشهر	۳	۷۵۷۳	۱۵	۰	۵۰۱۶	۰	۲	۲۵۵۷	۱۵
سکو	۲	⊙	⊙	۰	۱۰۲۴۹	۰	۲	⊙	⊙
هر	۹۶	۱۸۹۰۸	۲۰۳	۱	⊙	⊙	۹۵	۵۹۷۹	۲۰۳
ستان آباد	۶	۱۹۰۱۲	۱۷	۰	۱۷۸۶۶	۰	۶	۱۱۲۵	۱۷
تاب	۲	⊙	⊙	۰	۸۵۱۳	۰	۲	⊙	⊙
نیریز	۲	⊙	⊙	۲	⊙	⊙	۰	۲۹۸۱	۰
جلفا	۲۲۰	۲۷۷۶	۷۳۱	۳	۲۳۲۰	۱۲	۲۱۸	۲۴۵۶	۷۲۰
چارلویماق	۰	۸۲۶۱	۰	۰	۶۹۸۵	۰	۰	۱۳۷۶	۰
سراب	۰	۳۸۶۵۹	۰	۰	۳۷۴۰۸	۰	۰	۱۲۵۰	۰
نیمستر	۷۳	۲۲۶۵۲	۱۸۷	۰	۱۲۳۶۱	۰	۷۳	۸۲۹۴	۱۸۷
عجب شهر	۱	⊙	⊙	۰	۲۱۶۰	۰	۱	⊙	⊙
کلچیر	۱	⊙	⊙	۰	۸۷۷۰	۰	۱	⊙	⊙
مراغه	۴	۱۵۵۰۲	۱۴	۰	۲۸۰۶	۰	۴	۱۱۶۹۶	۱۴
مرند	۰	۲۸۷۰۱	۰	۰	۲۱۶۷۶	۰	۰	۷۰۲۶	۰
ملکان	۵	۱۵۸۹۳	۷۲	۰	۸۵۷۶	۰	۵	۷۳۱۷	۷۲
میانه	۱۲	۳۲۶۵۲	۱۲۳	۱	⊙	⊙	۱۲	۹۱۶۸	۱۲۰
ریزقان (ارساران)	۰	۹۳۲۲	۰	۰	۷۶۶۸	۰	۰	۱۶۵۲	۰
مریس	۳	۱۳۶۵۸	۲۲	۱	⊙	⊙	۲	⊙	⊙
مشترود	۴	۱۰۶۵۹	۳۷	۰	۸۵۲۶	۰	۴	۲۱۲۳	۳۷

فصل ششم

دامپروری

۸۸- بهره‌برداری‌های دارای دام کوچک طی ۳۶۵ روز گذشته و تعداد دام آن‌ها در روز آمارگیری برحسب شهرستان (بهره‌برداری - رأس)

شهرستان	کل				
	تعداد بهره‌برداری	تعداد دلم		تعداد گوسفند و بره	
		بز و بزغاله	تعداد بهره‌برداری		
فقط گوسفند و بره	تعداد گوسفند و بره	تعداد بهره‌برداری	تعداد گوسفند و بره	تعداد گوسفند و بره	
آذربایجان شرقی ..	۱۰۰۶۱۰	۲۸۰۰۳۷۱	۷۱۹۶۰۷	۳۹۶۷۴	۸۰۲۸۵۸
آذرشهر	۲۹۵۲	۴۵۱۵۷	۱۹۵۷۴	۱۳۹۱	۱۵۷۵۹
اسکو	۳۱۵۰	۷۰۶۷۳	۲۲۷۸۹	۱۱۷۳	۱۴۶۷۱
اهر	۷۴۴۱	۲۸۵۸۶۶	۷۰۱۷۹	۲۰۲۷	۲۸۲۸۰
بستان آباد	۶۹۱۳	۲۰۰۵۶۰	۳۶۷۴۰	۲۹۰۹	۶۹۳۸۴
بناب	۲۸۶۲	۶۰۷۳۰	۷۳۸۱	۱۹۷۰	۳۲۲۸۲
تبریز	۶۴۸۵	۱۷۷۳۷۴	۵۳۱۶۲	۲۳۹۰	۲۶۰۵۴
جلفا	۱۹۵۷	۶۳۵۷۹	۲۰۰۳۴	۸۵۳	۲۴۵۷۵
چاراویماق	۴۵۱۴	۱۸۱۳۸۸	۷۳۸۳۸	۴۷۵	۱۹۱۳۸
مراب	۶۷۴۰	۲۷۴۴۱۴	۴۸۴۴۰	۳۲۳۸	۱۰۷۴۳۲
شمسیر	۶۰۴۹	۱۱۴۷۵۳	۲۰۵۰۴	۳۴۸۲	۵۵۶۹۳
عجب شیر	۲۷۲۵	۵۲۰۰۰	۱۶۱۹۳	۱۲۶۷	۲۱۲۴۵
کلپپر	۷۸۶۲	۲۸۹۱۳۹	۶۵۷۰۸	۱۸۷۸	۴۸۸۳۹
مراغه	۵۱۵۲	۱۱۰۴۴۰	۲۷۱۱۲	۲۶۹۶	۴۳۲۲۷
مرند	۶۵۲۳	۱۹۳۶۱۰	۳۷۹۷۳	۳۱۹۴	۶۶۱۰۱
ملکان	۵۲۲۳	۷۳۷۲۸	۱۲۲۷۷	۳۴۶۷	۲۴۵۱۷
میانه	۸۶۴۸	۲۱۹۳۵۸	۸۰۹۹۶	۲۴۱۰	۵۶۷۱۲
ورزقان (ارسیاران)	۵۳۸۳	۱۴۷۴۴۰	۴۲۸۲۲	۱۷۱۹	۲۹۰۰۲
هریس	۵۹۹۵	۱۳۸۵۴۶	۳۸۵۳۳	۱۳۹۷	۲۸۵۰۷
هسترد	۴۰۲۷	۹۹۷۲۸	۲۴۴۵۲	۱۷۴۶	۴۵۲۴۵



۸۸- بهره‌برداری‌های دارای دام کوچک طی ۳۶۵ روز گذشته و تعداد دام‌ها در روز آمارگیری برحسب شهرستان (دنباله)
(بهره‌برداری - رأس)

شهرستان	فقط بز و بزغاله		گوسفند و بره و بز و بزغاله توأم	
	تعداد بهره‌برداری	تعداد بز و بزغاله	تعداد دام	
			گوسفند و بره	بز و بزغاله
آذربایجان شرقی	۶۲۴۶	۶۶۸۵۷	۵۲۶۹۰	۱۹۹۵۵۱۳
آذرشهر	۲۱۷	۲۳۰۸	۱۲۲۲	۲۹۳۹۸
اسکو	۱۳۶	۹۹۰	۱۸۴۱	۵۶۰۰۲
اهر	۲۸۱	۳۴۰۱	۵۱۳۴	۲۳۷۴۸۷
بستان آباد	۱۹۱	۲۵۵۰	۲۸۱۳	۱۳۹۱۵۶
پناب	۱۸۳	۱۴۲۰	۷۱۰	۲۸۴۴۸
تبریز	۲۰۲	۱۴۳۱	۲۸۹۲	۱۲۹۳۲۱
جلفا	۱۳۶	۲۴۶۸	۹۶۸	۲۱۰۰۲
چاراویماق	۵۱۲	۹۰۳۸	۲۵۲۵	۱۶۲۱۶۰
مراب	۲۲۰	۲۵۳۲	۲۰۹۳	۱۶۶۹۸۲
شستر	۳۰۲	۲۲۷۴	۲۲۶۲	۵۹۰۶۰
عجب شهر	۲۲۹	۱۷۹۰	۱۴۲۰	۳۲۴۳۵
کلپپر	۶۳۰	۸۰۲۶	۵۲۵۵	۲۴۰۲۹۹
مراغه	۴۰۶	۳۵۸۴	۲۰۵۱	۶۷۲۱۴
مرند	۳۶۶	۳۸۶۲	۲۹۸۳	۱۲۷۵۰۹
ملکان	۴۱۷	۱۸۸۱	۱۴۳۹	۳۹۲۳۱
میانه	۹۳۹	۱۰۸۲۱	۵۲۸۹	۱۶۲۶۴۴
ورزقان (ارسپاران)	۱۸۴	۱۸۰۸	۲۴۸۰	۱۰۸۴۳۸
هریس	۲۴۱	۱۹۳۱	۲۴۵۷	۱۱۰۰۳۹
هشترود	۲۴۲	۳۷۲۲	۱۹۳۸	۵۴۴۹۳
				۶۵۲۷۵۱

۸۹- بهره‌برداری‌های دارای دام کوچک طی ۳۶۵ روز گذشته و تعداد دام آن‌ها در روز آمارگیری برحسب تعداد دام کوچک (بهره‌برداری - رأس)

فقط گوسفند و بره		کل		تعداد بهره‌برداری	تعداد دام کوچک
تعداد گوسفند و بره	تعداد بهره‌برداری	تعداد دام			
		بزرگ و یزغاله	گوسفند و بره		
۸۰۴۸۵۸	۳۹۶۷۴	۷۱۹۶۰۷	۲۸۰۰۳۷۱	۱۰۰۶۱۰	جمع
.	۱۲۲۲	.	.	۱۷۲۵	بدون نام در روز آمارگیری
۱۹۳۳۱۰	۲۴۵۹۱	۱۰۰۷۰۲	۳۰۹۷۳۶	۴۵۴۱۵	جمع کمتر از ۳۰ رأس
۶۷۱۰	۳۷۳۶	۲۰۱۱	۶۹۹۲	۵۰۵۰	۱ لغایت ۲ رأس
۱۴۴۱۸	۴۰۲۹	۵۲۰۱	۱۶۰۲۳	۵۹۹۲	۳ لغایت ۴ رأس
۴۵۷۸۱	۶۹۹۱	۲۱۵۲۲	۶۱۳۶۱	۱۲۳۵۸	۵ لغایت ۹ رأس
۱۲۶۴۰۱	۹۸۲۵	۷۱۹۶۶	۲۲۴۸۸۷	۲۲۰۶۲	۱۰ لغایت ۱۹ رأس
۲۶۲۳۱۹	۱۲۶۷۱	۲۱۵۳۷۹	۱۵۲۷۸۱۶	۲۶۳۹۵	جمع ۲۰ لغایت ۲۹ رأس
۱۱۴۸۸۰	۵۱۷۰	۷۹۲۸۵	۲۶۷۱۶۳	۱۴۹۵۲	۲۰ لغایت ۲۹ رأس
۹۱۱۵۳	۲۸۵۰	۷۳۳۶۱	۲۵۶۳۲۷	۹۹۶۲	۳۰ لغایت ۳۹ رأس
۶۹۶۰۱	۱۶۵۹	۶۲۹۲۳	۲۲۶۰۹۸	۶۷۰۶	۴۰ لغایت ۴۹ رأس
۶۹۸۲۲	۱۳۵۵	۶۰۵۲۲	۲۳۲۶۲۱	۵۵۴۷	۵۰ لغایت ۵۹ رأس
۶۶۵۳۶	۱۰۳۴	۶۷۸۷۶	۲۴۲۸۰۹	۵۰۵۶	۶۰ لغایت ۷۴ رأس
۵۰۲۲۷	۶۰۲	۷۱۴۰۹	۲۸۲۸۰۹	۴۱۷۱	۷۵ لغایت ۹۹ رأس
۱۴۹۲۳۹	۹۹۰	۲۰۳۵۲۶	۹۶۳۳۰۸	۲۰۷۵	جمع ۱۰۰ رأس و بیشتر
۶۷۰۵۷	۶۰۵	۸۶۴۱۲	۳۷۹۲۶۰	۴۰۱۵	۱۰۰ لغایت ۱۴۹ رأس
۳۲۱۷۹	۲۰۲	۴۶۶۵۲	۲۱۱۰۹۲	۱۵۲۸	۱۵۰ لغایت ۱۹۹ رأس
۳۹۷۲۶	۱۶۶	۵۲۵۱۶	۳۷۸۰۹۲	۱۳۱۴	۲۰۰ لغایت ۲۹۹ رأس
۳۷۱۲	۹	۷۴۶۲	۴۲۶۷۸	۱۱۶	۴۰۰ لغایت ۴۹۹ رأس
۶۵۵۵	۸	۸۲۸۲	۵۲۱۸۶	۹۱	۵۰۰ رأس و بیشتر



۸۸ - بهره‌برداری‌های دارای دام کوچک طی ۳۶۵ روز گذشته و تعداد دام آن‌ها در روز آمارگیری برحسب شهرستان (دنباله)
(بهره‌برداری - رأس)

شهرستان	فقط بز و بزغاله		گوسفند و بره و بز و بزغاله نوام	
	تعداد بهره‌برداری	تعداد بز و بزغاله	تعداد دام	
			گوسفند و بره	بز و بزغاله
آذربایجان شرقی	۶۲۲۶	۶۶۸۵۷	۵۲۶۹۰	۱۹۹۵۵۱۳
آذرشهر	۴۱۷	۲۳۰۸	۱۲۴۲	۲۹۳۹۸
اسکو	۱۳۶	۹۹۰	۱۸۴۱	۵۶۰۰۲
اهر	۲۸۱	۳۶۰۱	۵۱۳۴	۲۳۷۲۸۷
بستان آباد	۱۹۱	۲۵۵۰	۲۸۱۲	۱۴۱۱۵۶
بناب	۱۸۳	۱۲۲۰	۷۱۰	۲۸۲۲۸
تبریز	۲۰۲	۱۲۳۱	۳۸۹۲	۱۶۱۳۲۱
جلفا	۱۳۶	۲۲۶۸	۹۶۸	۴۱۰۰۴
چاراویماق	۵۱۴	۹۰۲۸	۲۵۲۵	۱۶۴۱۶۰
سراب	۲۲۰	۲۵۲۲	۳۰۹۳	۱۶۶۹۸۲
شهرت	۳۰۲	۲۲۷۴	۲۲۶۲	۵۹۰۶۰
عجب شیر	۲۳۹	۱۷۹۰	۱۲۲۰	۲۲۶۲۵
کلبر	۶۳۰	۸۰۲۶	۵۳۵۵	۲۴۰۲۹۹
مرآغه	۴۰۶	۳۵۸۴	۲۰۵۱	۶۷۲۱۴
مرند	۳۶۶	۲۸۶۲	۲۹۸۲	۱۲۷۵۰۹
ملکان	۴۱۷	۱۸۸۱	۱۴۲۹	۳۹۲۳۱
میانه	۹۳۹	۱۰۸۲۱	۵۲۸۹	۱۶۲۶۴۶
ورزقان (رسماران)	۱۸۴	۱۸۰۸	۳۴۸۰	۱۰۸۲۲۸
هریس	۲۴۱	۱۹۲۱	۲۴۵۷	۱۱۰۰۳۹
هشتروند	۳۲۳	۳۷۲۲	۱۹۳۸	۵۴۴۹۳

۸- بهره‌برداری‌های دارای دام کوچک طی ۳۶۵ روز گذشته و تعداد دام آن‌ها در روز آمارگیری برحسب تعداد دام کوچک (بهره‌برداری - رأس)

فقط گوسفند و بره		کل			تعداد دام کوچک
تعداد گوسفند و بره	تعداد بهره‌برداری	تعداد دام		تعداد بهره‌برداری	
		بز و بزغاله	گوسفند و بره		
۸۰۴۸۵۸	۳۹۶۷۲	۷۱۹۶۰۷	۲۸۰۰۳۷۱	۱۰۰۶۱۰	جمع
.	۱۴۲۲	.	.	۱۷۲۵	دون دام در روز آمارگیری
۱۹۳۳۱۰	۲۴۵۹۱	۱۰۰۷۰۲	۳۰۹۲۳۶	۴۵۴۱۵	جمع کمتر از ۲۰ رأس
۶۷۱۰	۳۷۳۶	۲۰۱۱	۶۹۴۲	۵۰۵۰	۱ لغایت ۲ رأس
۱۴۴۹۸	۴۰۲۹	۵۲۰۱	۱۶۰۴۳	۵۹۴۲	۳ لغایت ۴ رأس
۴۵۷۸۱	۶۹۹۱	۲۱۵۲۴	۶۱۳۶۱	۱۲۳۵۸	۵ لغایت ۹ رأس
۱۲۴۲۰۱	۹۸۲۵	۷۱۹۶۶	۲۴۴۸۸۷	۲۲۰۶۲	۱۰ لغایت ۱۹ رأس
۴۴۲۳۱۹	۱۲۶۷۱	۴۱۵۳۷۹	۱۵۲۷۸۲۶	۲۶۳۹۵	جمع ۲۰ لغایت ۹۹ رأس
۱۱۲۸۸۰	۵۱۷۰	۷۹۲۸۵	۲۶۷۱۲۳	۱۴۹۵۲	۲۰ لغایت ۲۹ رأس
۹۱۱۵۳	۲۸۵۰	۷۳۲۶۱	۲۵۴۳۲۷	۹۹۶۲	۳۰ لغایت ۳۹ رأس
۶۹۶۰۱	۱۶۵۹	۶۲۹۲۳	۲۲۶۰۹۸	۶۷۰۶	۴۰ لغایت ۴۹ رأس
۶۹۸۲۲	۱۳۵۵	۶۰۵۲۴	۲۲۲۶۲۱	۵۵۴۷	۵۰ لغایت ۵۹ رأس
۶۶۵۲۶	۱۰۳۴	۶۷۸۷۶	۲۶۲۸۰۹	۵۰۵۶	۶۰ لغایت ۷۴ رأس
۵۰۲۲۷	۶۰۲	۷۱۴۰۹	۲۸۲۸۰۹	۴۱۷۱	۷۵ لغایت ۹۹ رأس
۱۴۹۲۲۹	۹۹۰	۲۰۳۵۲۶	۹۶۳۳۰۸	۷۰۷۵	جمع ۱۰۰ رأس و بیشتر
۶۷۰۵۷	۶۰۵	۸۶۴۱۲	۳۷۹۲۶۰	۴۰۱۵	۱۰۰ لغایت ۱۴۹ رأس
۳۲۱۷۹	۲۰۲	۴۶۶۵۲	۲۱۱۰۹۲	۱۵۳۸	۱۵۰ لغایت ۱۹۹ رأس
۳۹۷۲۶	۱۶۶	۵۴۵۱۶	۲۷۸۰۹۲	۱۳۱۲	۲۰۰ لغایت ۲۹۹ رأس
۳۷۱۲	۹	۷۴۶۲	۴۲۶۷۸	۱۱۴	۴۰۰ لغایت ۴۹۹ رأس
۶۵۵۵	۸	۸۴۸۳	۵۲۱۸۶	۹۱	۵۰۰ رأس و بیشتر

نتایج تفصیلی سرشماری عمومی کشاورزی ۱۳۸۲ - استان آذربایجان شرقی

۸۹- بهره‌برداری‌های دارای دام کوچک طی ۳۶۵ روز گذشته و تعداد دام آن‌ها در روز آمارگیری برحسب تعداد دام کوچک (دنیاله)

گوسفند و بره و بز و بزغاله توأم		فقط بز و بزغاله		تعداد دام کوچک		
تعداد دام		تعداد بهره‌برداری	تعداد بز و بزغاله			تعداد بهره‌برداری
بز و بزغاله	گوسفند و بره					
۶۵۲۷۵۱	۱۹۹۵۵۱۳	۵۲۶۹۰	۶۶۸۵۷	۶۲۲۶	جمع	
.	.	۱۷۲	.	۱۳۰	بدون دام در روز آمارگیری	
۶۶۶۱۸	۱۱۵۹۲۲	۱۵۶۳۳	۳۴۰۸۴	۵۱۹۰	جمع کمتر از ۲۰ رأس	
۲۵۷	۳۳۲	۲۶۰	۱۷۵۲	۱۰۵۵	۱ لغایت ۳ رأس	
۱۳۳۹	۱۶۲۶	۸۲۲	۳۸۶۷	۱۰۸۲	۳ لغایت ۴ رأس	
۱۰۸۶۶	۱۵۵۸۰	۳۷۲۸	۱۰۶۵۸	۱۶۳۹	۵ لغایت ۹ رأس	
۵۲۱۶۱	۹۸۲۸۷	۱۰۸۲۵	۱۷۸۰۵	۱۶۱۳	۱۰ لغایت ۱۹ رأس	
۳۸۵۹۶۴	۱۰۶۵۵۰۷	۳۲۸۲۳	۲۹۴۱۵	۹۰۱	جمع ۲۰ لغایت ۹۹ رأس	
۶۹۵۸۶	۱۵۲۲۶۳	۹۲۴۳	۹۶۹۹	۴۳۹	۲۰ لغایت ۲۹ رأس	
۶۶۶۱۷	۱۶۵۱۹۴	۶۹۰۰	۶۷۲۵	۲۱۳	۳۰ لغایت ۳۹ رأس	
۵۸۳۱۶	۱۵۶۲۹۷	۴۹۲۷	۴۶۰۸	۱۱۰	۴۰ لغایت ۴۹ رأس	
۵۶۵۶۶	۱۶۲۷۹۹	۴۱۱۴	۳۹۵۸	۷۷	۵۰ لغایت ۵۹ رأس	
۶۵۱۵۶	۱۹۶۲۷۲	۳۹۸۰	۲۷۲۱	۴۲	۶۰ لغایت ۷۴ رأس	
۶۹۷۲۴	۲۳۲۸۸۲	۲۵۵۰	۱۶۸۵	۲۰	۷۵ لغایت ۹۹ رأس	
۲۰۰۰۱۶۸	۸۱۴۰۷۴	۶۰۶۰	۳۳۵۸	۲۵	جمع ۱۰۰ رأس و بیشتر	
۸۲۲۷۸	۲۱۲۲۰۳	۳۳۹۲	۱۹۴۴	۱۸	۱۰۰ لغایت ۱۴۹ رأس	
۲۶۱۷۹	۱۷۸۹۱۳	۱۳۳۴	۳۷۲	۳	۱۵۰ لغایت ۱۹۹ رأس	
۵۲۵۶۶	۲۳۸۳۶۶	۱۱۲۳	۹۵۰	۲	۲۰۰ لغایت ۳۹۹ رأس	
۷۴۶۲	۳۸۹۶۶	۱۰۷	.	.	۴۰۰ لغایت ۴۹۹ رأس	
۸۴۸۳	۴۵۶۳۱	۸۳	.	.	۵۰۰ رأس و بیشتر	

بهره‌برداری‌های دارای گوسفند و بره در روز آمارگیری و تعداد دام آن‌ها برحسب شهرستان (بهره‌برداری - رأس)

تعداد گوسفند و بره در روز آمارگیری			تعداد بهره‌برداری	شهرستان
جمع	جمع			
نر	ماده	جمع		
۵۲۸-۵۸	۲۲۷۲۳۱۲	۲۸۰۰۳۷۱	۹۲۴۲۶	آذربایجان شرقی
۱۰۳۱۹	۳۳۸۳۸	۴۵۱۵۷	۲۶۰۹	شهر
۱۳۸۱۸	۵۶۸۵۶	۷۰۶۷۳	۲۹۹۳	و
۵۰۷۲۳	۲۳۵۱۴۳	۲۸۵۸۶۶	۷۱۲۱	
۴۰۷۸۷	۱۵۹۷۵۲	۲۰۰۵۴۰	۶۶۱۱	ان آباد
۱۴۴۹۰	۲۶۴۲۰	۴۰۷۳۰	۲۶۵۶	ب
۳۶۱۷۱	۱۴۱۲۰۲	۱۷۷۳۷۴	۶۲۲۶	بز
۱۱۱۵۷	۵۲۴۲۲	۶۳۵۷۹	۱۸۱۱	با
۲۴۱۹۷	۱۵۷۰۹۱	۱۸۱۲۸۸	۳۹۶۵	اویماق
۵۴۷۷۰	۲۱۹۶۴۴	۲۷۴۴۱۴	۶۵۰۴	ب
۲۷۳۱۱	۸۷۴۴۲	۱۱۴۷۵۳	۵۶۱۷	ستر
۹۰۷۵	۲۴۹۲۵	۵۳۹۹۱	۲۴۵۴	ب شهر
۴۰۵۹۹	۲۲۸۵۴۰	۲۸۹۱۳۹	۷۱۹۱	بر
۱۹۱۶۰	۹۱۲۸۱	۱۱۰۴۴۰	۲۷۰۲	غه
۳۹۲۲۰	۱۵۴۱۹۰	۱۹۳۶۱۰	۶۱۳۴	د
۱۴۴۰۲	۵۹۳۴۶	۷۳۷۴۸	۲۸۲۲	نان
۴۲۷۶۶	۱۷۶۵۹۲	۲۱۹۳۵۸	۷۶۵۱	نه
۳۱۶۹۲	۱۱۵۷۳۸	۱۴۷۴۳۰	۵۱۷۰	قان (ارسباران)
۲۴۹۲۸	۱۱۴۴۱۸	۱۳۸۵۴۶	۵۶۶۱	یس
۲۲۰۷۶	۷۶۶۵۲	۹۹۷۲۸	۳۶۲۷	نترود

نتایج تفصیلی سرشماری عمومی کشاورزی ۱۳۸۲ - استان آذربایجان شرقی

۹۰- بهره‌برداری‌های دارای گوسفند و بره در روز آمارگیری و تعداد دام آن‌ها برحسب شهرستان (دنباله) (بهره‌برداری - رأس)

تعداد گوسفند و بره در روز آمارگیری						شهرستان
کمتر از ۱ ساله			۱ ساله و بالاتر			
نر	ماده	جمع	نر	ماده	جمع	
۳۶۱۲۱۵	۵۵۸۵۹۱	۹۱۹۸۰۶	۱۶۶۸۴۳	۱۷۱۲۷۷۲	۱۸۸۰۵۶۵	آذربایجان شرقی
۶۷۱۲	۸۹۷۴	۱۵۶۸۷	۳۶۰۶	۲۵۸۶۴	۲۹۴۷۰	آذرشهر
۹۳۱۶	۱۲۴۹۲	۲۳۸۰۸	۴۵۰۲	۴۲۳۶۲	۴۶۸۶۵	اسکو
۳۲-۱۶	۵۷۸۰۶	۹۱۸۲۳	۱۶۷۰۶	۱۷۷۳۳۷	۱۹۴۰۴۴	اهر
۲۴۴۴۷	۴۳۷۲۵	۷۸۱۷۲	۶۳۴۰	۱۱۶۰۲۸	۱۲۲۳۶۸	استان آباد
۸۲۵۱	۱۰۰۳۱	۱۸۲۸۱	۶۲۳۹	۳۶۲۰۹	۴۲۴۴۹	بناب
۲۲۲۲۶	۳۶۰۷۰	۶۰۵۰۵	۱۱۷۲۶	۱۰۵۱۳۳	۱۱۶۸۵۹	تبریز
۶۴۴۶	۱۲۲۸۰	۱۸۷۲۶	۴۷۱۱	۴۰۱۴۲	۴۴۸۵۳	جلفا
۱۸۵۲۹	۲۸۵۷۲	۵۷۱۰۱	۵۶۶۸	۱۱۸۵۱۹	۱۲۴۱۸۷	چارلویساق
۳۳۵۰۵	۶۸۹۷۲	۱۰۲۴۷۷	۲۰۲۶۵	۱۵۰۶۷۲	۱۷۰۹۳۷	سراب
۲۰۸۹۹	۲۱۴۸۹	۴۲۳۸۹	۶۴۱۲	۶۵۹۵۲	۷۲۳۶۴	شهبستر
۶۴۲۲	۱۲۳۷۸	۱۸۸۰۱	۲۶۳۳	۲۲۵۴۶	۲۵۱۷۹	عجب شیر
۲۲۸۸۸	۴۳۲۲۴	۶۶۱۱۲	۱۷۷۱۱	۲۰۵۲۹۶	۲۲۳۰۰۷	کلپهر
۱۲۸۸۰	۲۰۳۹۸	۳۳۱۷۸	۶۲۸۰	۷۰۹۸۲	۷۷۲۶۲	مراغه
۲۷۷۰۲	۳۹۵۰۴	۶۷۲۰۵	۱۱۷۱۷	۱۱۲۶۸۷	۱۲۴۴۰۵	مرند
۹۸۶۲	۱۵۵۹۳	۲۵۴۵۵	۴۵۴۰	۴۳۷۵۳	۴۸۲۹۲	ملکان
۲۸۵۰۳	۴۱۲۸۱	۶۹۷۸۴	۱۲۲۶۳	۱۲۵۳۱۱	۱۴۹۵۷۴	میانه
۲۱۴۲۰	۲۶۶۱۶	۴۸۰۳۶	۱۰۲۷۲	۸۹۱۴۲	۹۹۴۱۴	ورزقان (ارساران)
۱۸۱۱۷	۲۶۶۵۵	۴۴۷۷۲	۶۰۱۰	۸۷۷۶۴	۹۳۷۷۴	هریس
۱۵۸۴۳	۲۰۶۱۳	۳۶۴۵۶	۷۲۲۳	۵۶۰۴۰	۶۳۲۷۲	هشترود

۹- بهره‌برداری‌های دارای گوسفند و بره در روز آمارگیری و تعداد دام آن‌ها برحسب وسعت اراضی کشاورزی

(بهره‌برداری - رأس)

تعداد گوسفند و بره در روز آمارگیری			تعداد بهره‌برداری	وسعت اراضی کشاورزی
جمع	جمع			
نر	ماده	جمع		
۵۲۸۰۵۸	۲۲۷۲۳۱۳	۲۸۰۰۲۷۱	۹۲۶۲۶	جمع
۷۶۲۵۲	۳۹۹۵۱۹	۴۷۵۸۷۲	۱۳۲۹۵	بدون زمین کشاورزی
۳۸۱۷۴	۱۳۸۸۳۴	۱۷۷۰۰۷	۱۰۸۷۲	جمع کمتر از ۱ هکتار
۲۸۷۵	۱۳۹۳۰	۱۶۸۰۴	۱۰۶۸	کمتر از ۰/۱ هکتار
۴۰۴۵	۱۳۴۰۸	۱۷۴۵۳	۱۳۲۸	۰/۱ تا کمتر از ۰/۲ هکتار
۱۲۰۶۲	۴۴۱۲۴	۵۶۱۹۷	۲۵۳۱	۰/۲ تا کمتر از ۰/۵ هکتار
۱۹۱۹۱	۶۷۴۴۲	۸۶۵۵۳	۲۹۲۲	۰/۵ تا کمتر از ۱ هکتار
۱۳۸۲۵۰	۵۵۷۳۹۷	۶۹۵۷۴۷	۲۹۹۳۱	جمع ۱ تا کمتر از ۵ هکتار
۲۸۶۰۷	۱۴۶۱۵۷	۱۸۴۷۶۴	۸۹۲۴	۱ تا کمتر از ۲ هکتار
۲۷۳۴۳	۱۵۳۳۴۸	۱۹۰۷۲۲	۸۲۲۸	۲ تا کمتر از ۳ هکتار
۲۲۸۹۵	۱۳۶۶۵۴	۱۶۹۴۹۹	۶۸۹۰	۳ تا کمتر از ۴ هکتار
۲۹۵۳۵	۱۲۱۲۱۷	۱۵۰۷۵۲	۵۸۷۰	۴ تا کمتر از ۵ هکتار
۱۹۱۴۹۶	۸۳۴۸۰۰	۱۰۲۶۲۹۶	۳۰۷۹۹	جمع ۵ تا کمتر از ۲۰ هکتار
۶۶۰۳۴	۲۸۸۴۹۷	۳۵۴۵۳۱	۱۲۰۲۹	۵ تا کمتر از ۷/۵ هکتار
۳۶۵۰۸	۱۵۹۶۹۹	۱۹۶۲۰۸	۶۱۲۹	۷/۵ تا کمتر از ۱۰ هکتار
۵۸۴۳۲	۲۵۳۷۲۵	۳۱۲۱۵۹	۸۶۰۸	۱۰ تا کمتر از ۱۵ هکتار
۲۰۵۱۹	۱۲۲۸۷۹	۱۶۳۳۹۸	۴۰۲۲	۱۵ تا کمتر از ۲۰ هکتار
۶۱۵۹۱	۲۵۷۹۷۹	۳۱۹۵۷۰	۶۳۷۶	جمع ۲۰ تا کمتر از ۵۰ هکتار
۲۲۳۵۲	۹۷۹۴۶	۱۲۱۲۸۹	۲۶۹۲	۲۰ تا کمتر از ۲۵ هکتار
۲۲۰۲۹	۹۹۵۵۲	۱۲۲۶۰۱	۲۳۹۷	۲۵ تا کمتر از ۳۵ هکتار
۱۵۱۹۰	۶۰۴۹۱	۷۵۶۸۱	۱۲۸۶	۳۵ تا کمتر از ۵۰ هکتار
۳۲۰۹۴	۸۳۷۸۲	۱۰۵۸۷۸	۱۲۵۲	جمع ۵۰ هکتار و بیشتر
۱۶۹۴۴	۶۵۶۹۰	۸۲۶۳۴	۱۰۲۷	۵۰ تا کمتر از ۱۰۰ هکتار
۴۱۹۵	۱۲۷۲۵	۱۸۹۲۰	۱۹۶	۱۰۰ تا کمتر از ۲۰۰ هکتار
۹۵۵	۲۳۲۹	۴۲۰۴	۲۹	۲۰۰ تا کمتر از ۵۰۰ هکتار
.	.	.	.	۵۰۰ تا کمتر از ۱۰۰۰ هکتار
.	.	.	.	۱۰۰۰ تا کمتر از ۲۰۰۰ هکتار
.	.	.	.	۲۰۰۰ هکتار و بیشتر



نتایج تفصیلی سرشماری صوملی کشاورزی ۱۳۸۲ - استان آذربایجان شرقی

۹۱- بهره‌برداری‌های دارای گوسفند و بَره در روز آمارگیری و تعداد دام‌ها برحسب وسعت اراضی کشاورزی (دنباله)

(بهره‌برداری - رأس)

تعداد گوسفند و بَره در روز آمارگیری						وسعت اراضی کشاورزی
کمتر از ۱ ساله			۱ ساله و بالاتر			
نر	مانه	جمع	نر	مانه	جمع	
۳۶۱۲۱۵	۵۵۱۵۹۱	۹۱۲۸۰۶	۱۶۶۸۱۴۳	۱۷۱۳۷۲۲	۱۸۸۰۵۶۵	جمع
۲۹۲۱۸	۹۵۱۱۲	۱۴۴۵۳۲	۲۶۹۲۶	۳۰۲۴۰۵	۳۳۱۳۳۱	بدون زمین کشاورزی
۲۵۴۴۰	۳۲۶۲۴	۵۸۰۶۴	۱۲۷۲۴	۱۰۶۲۱۰	۱۱۸۹۳۴	جمع کمتر از ۱ هکتار
۱۸۷۹	۲۹۴۳	۳۸۲۲	۹۹۶	۱۰۹۸۷	۱۱۹۸۳	کمتر از ۰/۱ هکتار
۲۶۲۷	۳۲۵۸	۵۸۸۵	۱۲۰۸	۱۰۱۵۰	۱۱۵۵۸	۰/۱ تا کمتر از ۰/۲ هکتار
۷۹۲۱	۱۰۴۲۵	۱۸۳۴۶	۲۱۲۲	۲۳۷۰۹	۳۷۸۳۱	۰/۲ تا کمتر از ۰/۵ هکتار
۱۲۹۸۳	۱۵۹۹۸	۲۸۹۸۱	۶۲۰۸	۵۱۴۶۴	۵۷۶۷۲	۰/۵ تا کمتر از ۱ هکتار
۹۳۲۵۰	۱۳۵۷۶۴	۲۲۹۱۱۴	۶۵۰۰۰	۴۲۱۶۲۳	۴۶۶۶۲۳	جمع ۱ تا کمتر از ۵ هکتار
۲۵۹۸۲	۳۵۳۴۰	۶۱۳۲۲	۱۲۶۲۵	۱۱۰۸۱۸	۱۲۳۴۴۲	۱ تا کمتر از ۲ هکتار
۲۵۱۲۰	۳۷۱۸۱	۶۲۳۰۰	۱۲۲۲۴	۱۱۶۱۸۸	۱۲۸۴۱۲	۲ تا کمتر از ۳ هکتار
۲۲۵۵۰	۳۶۶۲۸	۵۹۱۷۷	۱۰۲۹۵	۱۰۳۰۰۷	۱۱۳۳۰۲	۳ تا کمتر از ۴ هکتار
۱۹۶۹۸	۲۹۵۹۶	۴۹۲۹۵	۹۸۳۶	۹۹۶۲۱	۱۰۹۴۵۷	۴ تا کمتر از ۵ هکتار
۱۳۳۶۷۹	۲۰۹۱۷۰	۳۳۲۸۴۹	۵۷۸۱۷	۶۲۵۶۳۰	۶۸۳۴۴۷	جمع ۵ تا کمتر از ۲۰ هکتار
۲۵۸۶۹	۷۱۰۹۵	۱۱۶۹۶۴	۲۰۱۶۲	۲۱۷۴۰۲	۲۳۷۵۶۷	۵ تا کمتر از ۷/۱۵ هکتار
۲۵۵۸۸	۳۹۶۵۰	۶۵۲۳۸	۱۰۹۲۰	۱۲۰۰۵۰	۱۳۰۹۷۰	۷/۱۵ تا کمتر از ۱۰ هکتار
۴۰۳۷۹	۶۲۴۴۲	۱۰۲۷۴۱	۱۸۰۵۶	۱۸۹۳۶۲	۲۰۷۴۱۹	۱۰ تا کمتر از ۱۵ هکتار
۲۱۸۲۲	۲۴۰۶۳	۵۵۹۰۶	۸۶۷۷	۹۸۸۱۶	۱۰۷۴۹۲	۱۵ تا کمتر از ۲۰ هکتار
۴۳۵۹۸	۶۶۵۲۸	۱۰۸۱۲۶	۱۷۹۹۳	۱۹۳۴۵۱	۲۱۱۴۴۴	جمع ۲۰ تا کمتر از ۵۰ هکتار
۱۶۲۴۵	۲۴۱۰۶	۴۰۳۷۱	۷۰۸۸	۷۲۸۳۰	۸۰۹۱۸	۲۰ تا کمتر از ۲۵ هکتار
۱۶۱۶۰	۲۴۹۲۴	۴۱۰۸۳	۶۸۹۰	۷۲۶۲۸	۸۱۵۱۸	۲۵ تا کمتر از ۳۵ هکتار
۱۱۱۷۴	۱۵۶۹۸	۲۶۸۷۲	۲۰۱۶	۴۴۹۹۳	۴۷۰۰۸	۳۵ تا کمتر از ۵۰ هکتار
۱۵۷۳۱	۲۱۳۴۱	۳۷۱۲۱	۶۳۶۳	۶۲۳۹۴	۶۸۷۵۷	جمع ۵۰ هکتار و بیشتر
۱۱۷۱۹	۱۶۶۷۵	۲۸۳۹۳	۵۲۲۵	۴۹۰۱۶	۵۴۲۴۱	۵۰ تا کمتر از ۱۰۰ هکتار
۲۲۳۶	۲۸۲۴	۷۰۶۰	۹۵۹	۱۰۹۲۱	۱۱۸۸۰	۱۰۰ تا کمتر از ۲۰۰ هکتار
۷۷۶	۸۹۲	۱۶۶۸	۱۷۹	۲۴۵۷	۲۶۲۶	۲۰۰ تا کمتر از ۵۰۰ هکتار
.	۵۰۰ تا کمتر از ۱۰۰۰ هکتار
.	۱۰۰۰ تا کمتر از ۲۰۰۰ هکتار
.	۲۰۰۰ هکتار و بیشتر

۹- بهره‌برداری‌های دارای گوسفند و بره در روز آمارگیری و تعداد دام آن‌ها برحسب سن بهره‌بردار

(بهره‌برداری - رأس)

تعداد گوسفند و بره در روز آمارگیری			تعداد بهره‌برداری	سن بهره‌بردار
جمع				
نر	ماده	جمع		
۵۲۷۰۶۶	۲۲۷۱۵۱۲	۲۲۹۸۵۵۸	۹۲۵۹۶	جمع
۸۴	۳۳۸	۴۲۲	۲۷	کمتر از ۱۵ ساله
۱۸۳۶	۸۳۱۲	۱۰۱۴۹	۴۳۰	۱۰ - ۱۵ ساله
۹۳۷۶	۶۰۷۶۱	۵۰۱۳۷	۲۰۱۲	۲۰ - ۲۴ ساله
۲۵۶۱۵	۱۱۹۸۱۵	۱۴۰۴۳۰	۵۶۲۴	۲۵ - ۲۹ ساله
۳۵۴۵۰	۱۵۹۰۳۲	۱۹۴۴۸۲	۷۳۵۶	۳۰ - ۳۴ ساله
۴۲۲۷۱	۱۸۳۷۶۰	۲۲۶۰۳۱	۸۱۴۸	۳۵ - ۳۹ ساله
۵۷۰۳۷	۲۳۵۴۸۵	۲۹۲۵۲۲	۹۹۰۶	۴۰ - ۴۴ ساله
۵۹۸۱۵	۲۵۶۸۷۳	۳۱۶۶۹۸	۹۹۱۰	۴۵ - ۴۹ ساله
۶۵۰۹۸	۲۷۹۱۲۷	۳۴۴۲۴۵	۱۰۳۲۱	۵۰ - ۵۴ ساله
۵۰۵۶۳	۲۱۴۱۰۰	۲۶۴۶۶۴	۷۷۵۱	۵۵ - ۵۹ ساله
۶۷۳۲۴	۲۸۳۳۷۹	۳۵۰۷۱۴	۱۰۷۴۷	۶۰ - ۶۴ ساله
۴۴۰۲۲	۱۸۷۰۶۱	۲۳۱۰۸۳	۷۳۹۵	۶۵ - ۶۹ ساله
۴۰۰۰۴	۱۷۷۳۴۹	۲۱۷۳۵۳	۷۳۷۲	۷۰ - ۷۴ ساله
۱۵۸۲۴	۷۰۹۹۴	۸۶۸۱۷	۳۰۷۳	۷۵ - ۷۹ ساله
۱۲۸۸۹	۶۰۰۹۳	۷۲۹۸۲	۲۵۲۵	۸۰ ساله و بیشتر



۹۲- بهره‌برداری‌های دارای گوسفند و بره در روز آمارگیری و تعداد دام آن‌ها برحسب سن بهره‌بردار (دنباله)

(بهره‌برداری - رأس)

تعداد گوسفند و بره در روز آمارگیری						سن بهره‌بردار
کمتر از ۱ ساله			۱ ساله و بالاتر			
نر	ماده	جمع	نر	ماده	جمع	
۳۶۰۲۸۸	۵۵۸۳۵۱	۹۱۸۶۳۹	۱۶۶۷۵۸	۱۷۱۳۱۶۱	۱۸۷۹۹۱۹	جمع
۴۳	۶۷	۱۱۰	۹۱	۲۷۲	۳۶۳	کمتر از ۱۵ ساله
۱۳۱۷	۲۰۳۱	۳۳۴۷	۵۱۹	۶۲۸۳	۶۸۰۲	۱۵ - ۱۹ ساله
۶۳۸۵	۹۷۷۲	۱۶۱۵۸	۲۹۹۱	۳۰۹۸۹	۳۳۹۷۹	۲۰ - ۲۴ ساله
۱۷۶۱۲	۲۸۶۷۱	۴۶۲۸۵	۷۸۰۱	۸۶۱۵۲	۹۳۹۵۵	۲۵ - ۲۹ ساله
۲۴۴۱۶	۳۱۸۲۸	۵۶۲۴۵	۱۱۰۲۳	۱۱۹۲۰۲	۱۳۰۲۲۷	۳۰ - ۳۴ ساله
۲۹۰۴۴	۴۵۶۳۰	۷۴۶۷۴	۱۳۲۲۷	۱۲۸۱۳۰	۱۵۱۳۵۷	۳۵ - ۳۹ ساله
۳۹۲۰۳	۵۷۷۰۷	۹۶۹۱۰	۱۷۸۲۴	۱۷۷۷۷۸	۱۹۵۶۱۲	۴۰ - ۴۴ ساله
۴۰۷۴۹	۶۳۳۱۹	۱۰۴۰۶۸	۱۹۰۷۶	۱۹۳۵۵۴	۲۱۶۶۳۰	۴۵ - ۴۹ ساله
۴۴۱۳۰	۶۸۷۲۹	۱۱۲۸۵۹	۲۰۹۶۸	۲۱۰۴۱۸	۲۳۱۳۸۶	۵۰ - ۵۴ ساله
۳۴۲۵۵	۵۲۸۲۲	۸۷۰۸۰	۱۶۳۰۸	۱۶۱۲۷۶	۱۷۷۵۸۴	۵۵ - ۵۹ ساله
۴۶۷۶۶	۷۰۱۸۵	۱۱۶۹۵۱	۲۰۵۶۸	۲۱۳۱۹۴	۲۳۳۷۶۲	۶۰ - ۶۴ ساله
۲۹۴۹۰	۴۵۴۲۲	۷۴۹۱۲	۱۴۵۴۱	۱۴۱۶۱۹	۱۵۶۱۶۱	۶۵ - ۶۹ ساله
۴۶۸۰۷	۴۲۹۰۷	۸۹۷۱۴	۱۳۱۹۶	۱۴۴۴۴۲	۱۴۷۶۳۸	۷۰ - ۷۴ ساله
۱۱۱۷۵	۱۷۱۲۳	۲۸۲۹۸	۴۶۵۹	۵۲۸۷۱	۵۸۵۲۹	۷۵ - ۷۹ ساله
۸۸۹۳	۱۴۱۱۴	۲۳۰۰۷	۳۹۹۶	۴۵۹۷۹	۴۹۹۷۵	۸۰ ساله و بیشتر

۹۳- بهره‌برداری‌های دارای گوسفند و بره در روز آمارگیری و تعداد دام آن‌ها برحسب تعداد گوسفند و بره در روز آمارگیری (بهره‌برداری - رأس)

تعداد گوسفند و بره در روز آمارگیری			تعداد بهره‌برداری	تعداد گوسفند و بره در روز آمارگیری
جمع	جمع			
نر	ماند	جمع		
۵۲۸-۵۸	۲۲۷۲۳۱۳	۲۸۰۰۲۷۱	۹۲۴۲۶	جمع
.	.	.	.	بدون دام در روز آمارگیری
۸۸۶۸۵	۳۲۲۱۰۱	۴۱۵۷۸۵	۴۷۸۶۳	جمع کمتر از ۲۰ رأس
۲۴۹۵	۵۲۱۳	۹۷۰۸	۵۵۲۸	۱ لغایت ۲ رأس
۷۳۵۶	۱۶۲۱۶	۲۳۵۷۲	۶۶۰۰	۳ لغایت ۴ رأس
۱۹۷۵۴	۷۰۹۸۶	۹۰۷۴۰	۱۳۴۲۴	۵ لغایت ۹ رأس
۵۷۰۸۰	۲۳۴۶۸۶	۲۹۱۷۶۶	۲۲۱۰۱	۱۰ لغایت ۱۹ رأس
۲۹۹۰۶۵	۱۲۷۵۹۸۳	۱۵۷۵۰۴۹	۳۹۶۷۳	جمع ۲۰ لغایت ۹۹ رأس
۶۰۷۹۴	۲۴۹۵۱۸	۳۱۰۳۱۲	۱۳۷۲۸	۲۰ لغایت ۲۹ رأس
۵۲۵۲۶	۲۳۰۶۸۰	۳۸۵۲۰۶	۸۸۴۳	۳۰ لغایت ۳۹ رأس
۴۶۴۲۵	۱۹۵۹۲۳	۲۴۲۳۵۷	۵۷۲۲	۴۰ لغایت ۴۹ رأس
۲۲۳۲۷	۱۸۵۴۰۸	۲۲۸۷۵۵	۲۴۱۰	۵۰ لغایت ۵۹ رأس
۴۹۲۲۴	۲۱۶۸۶۴	۲۶۶۰۸۸	۴۰۹۶	۶۰ لغایت ۷۴ رأس
۴۴۷۴۰	۱۹۷۵۹۹	۲۴۲۳۳۹	۲۸۸۲	۷۵ لغایت ۹۹ رأس
۱۴۰۳۰۸	۶۶۹۲۲۹	۸۰۹۵۳۷	۵۰۹۰	جمع ۱۰۰ رأس و بیشتر
۵۷۵۸۶	۲۷۴۷۷۲	۳۳۲۳۵۸	۲۹۳۰	۱۰۰ لغایت ۱۴۹ رأس
۲۰۷۲۵	۱۲۸۲۷۱	۱۷۹۱۰۷	۱۱۰۷	۱۵۰ لغایت ۱۹۹ رأس
۲۹۳۵۷	۱۸۸۷۹۸	۲۲۸۱۵۵	۹۲۱	۲۰۰ لغایت ۲۹۹ رأس
۵۵۶۹	۲۵۹۵۲	۳۱۵۲۱	۷۴	۴۰۰ لغایت ۴۹۹ رأس
۷۰۶۱	۳۱۲۳۵	۳۸۲۹۶	۵۸	۵۰۰ رأس و بیشتر



نتایج تفصیلی سرشماری عمومی کشاورزی ۱۳۸۲ - استان آذربایجان شرقی

۹۳- بهره برداری های دارای گوسفند و بره در روز آمارگیری و تعداد دام آنها برحسب تعداد گوسفند و بره در روز آمارگیری (دنباله)

تعداد گوسفند و بره در روز آمارگیری						تعداد گوسفند و بره در روز آمارگیری
کمتر از ۱ ساله			۱ ساله و بالاتر			
نر	ماده	جمع	نر	ماده	جمع	
۳۶۱۲۱۵	۵۵۸۱۵۹۱	۹۱۹۸۰۶	۱۶۶۸۴۳	۱۷۱۳۷۷۲	۱۸۸۰۵۶۵	جمع
.	بنون دام در روز آمارگیری
۶۱۸۸۹	۷۸۱۱۴	۱۴۰۰۰۳	۲۶۷۹۶	۲۴۸۹۸۶	۲۷۵۷۸۲	جمع کمتر از ۲۰ رأس
۲۹۱۸	۱۳۰۶	۴۲۲۴	۱۵۷۷	۳۹۰۷	۵۴۸۴	۱ لغایت ۲ رأس
۵۱۴۷	۳۶۴۵	۸۷۹۲	۲۲۰۹	۱۲۵۷۱	۱۲۷۸۰	۳ لغایت ۴ رأس
۱۳۷۹۳	۱۶۵۸۳	۳۰۳۷۷	۵۹۶۰	۵۴۴۰۲	۶۰۳۶۲	۵ لغایت ۹ رأس
۴۰۰۳۰	۵۶۵۸۰	۹۶۶۱۰	۱۷۰۵۰	۱۷۸۱۰۶	۱۹۵۱۵۶	۱۰ لغایت ۱۹ رأس
۲۰۵۶۰۳	۳۱۸۲۰۸	۵۲۳۸۱۱	۹۳۶۶۳	۹۵۷۷۷۶	۱۰۵۱۴۳۹	جمع ۲۰ لغایت ۹۹ رأس
۴۲۱۷۴	۶۱۳۷۲	۱۰۳۵۴۵	۱۸۶۲۱	۱۸۸۱۴۶	۲۰۶۷۶۷	۲۰ لغایت ۲۹ رأس
۳۷۵۸۶	۵۷۱۹۱	۹۴۷۷۷	۱۶۹۴۰	۱۷۳۴۸۹	۱۹۰۴۲۹	۳۰ لغایت ۳۹ رأس
۳۲۵۳۶	۳۹۲۲۶	۸۱۹۶۲	۱۳۸۹۸	۱۶۶۲۹۷	۱۶۰۳۹۶	۴۰ لغایت ۴۹ رأس
۲۸۹۱۴	۴۵۲۲۷	۷۴۱۴۱	۱۴۴۲۳	۱۳۹۹۶۰	۱۵۴۳۸۳	۵۰ لغایت ۵۹ رأس
۲۳۲۱۹	۵۴۱۳۸	۸۷۳۵۸	۱۶۰۰۵	۱۶۲۷۲۶	۱۷۸۷۳۰	۶۰ لغایت ۷۴ رأس
۲۰۹۷۴	۵۰۶۳۴	۸۱۶۰۷	۱۳۷۶۶	۱۴۶۹۵۷	۱۶۰۷۲۳	۷۵ لغایت ۹۹ رأس
۹۳۹۳۲	۱۶۲۲۶۹	۲۵۶۱۹۱	۴۶۳۸۵	۵۰۶۹۶۰	۵۵۳۳۴۵	جمع ۱۰۰ رأس و بیشتر
۳۹۱۹۷	۶۶۸۱۰	۱۰۶۰۰۶	۱۸۳۸۹	۲۰۷۹۶۳	۲۲۶۳۵۲	۱۰۰ لغایت ۱۴۹ رأس
۱۹۵۶۵	۳۶۱۳۷	۵۵۷۰۲	۱۱۱۷۰	۱۱۲۲۳۵	۱۲۳۴۰۵	۱۵۰ لغایت ۱۹۹ رأس
۲۶۱۱۱	۴۳۷۸۰	۶۹۸۹۲	۱۳۲۴۵	۱۴۵۰۱۸	۱۵۸۲۶۳	۲۰۰ لغایت ۳۹۹ رأس
۳۷۹۴	۶۶۹۲	۱۰۴۸۶	۱۷۷۵	۱۹۲۶۰	۲۱۰۳۵	۴۰۰ لغایت ۴۹۹ رأس
۵۲۵۲	۸۸۵۱	۱۴۱۰۵	۱۸۰۷	۲۲۴۸۴	۲۴۲۹۱	۵۰۰ رأس و بیشتر

۹۱- بهره‌برداری‌های دارای یز و بزغاله در روز آمارگیری و تعداد دام آن‌ها برحسب شهرستان (بهره‌برداری - رأس)

شهرستان	تعداد بهره‌برداری	تعداد یز و بزغاله در روز آمارگیری		
		جمع		نر
		ماده	جمع	
آذربایجان شرقی	۶۰۴۱۱	۵۹۴۵۱۶	۷۱۹۶۰۷	۱۲۷۰۹۱
آذرشهر	۱۵۵۴	۱۶۴۵۲	۱۹۵۷۴	۳۱۲۲
اسکو	۱۹۵۸	۱۸۳۷۹	۲۲۷۸۹	۴۵۱۱
اهر	۵۳۹۵	۵۸۲۵۴	۷۰۱۷۹	۱۱۹۲۵
بستان آباد	۳۹۵۹	۲۸۶۶۰	۳۶۷۲۰	۸۰۸۰
بناب	۸۸۰	۲۹۲۱	۷۳۸۱	۲۴۰
تبریز	۴۰۶۹	۴۴۰۲۹	۵۳۱۶۲	۹۱۳۳
جلفا	۱۱۰۱	۱۵۸۹۸	۲۰۰۲۴	۴۱۳۷
چاراویماق	۲۰۰۹	۶۳۱۰۰	۷۲۸۲۸	۹۷۳۸
سراب	۳۳۰۶	۳۷۹۰۷	۴۸۴۴۰	۱۰۵۳۳
شیراز	۲۵۳۹	۲۴۶۴۶	۳۰۵۰۴	۵۸۵۸
عجب‌شیر	۱۴۴۶	۱۳۸۸۴	۱۶۱۹۳	۲۳۰۹
کلپپر	۵۹۶۳	۵۵۷۵۴	۶۵۷۰۸	۹۹۵۵
مراغه	۲۴۲۷	۲۲۹۵۲	۲۷۱۱۲	۴۱۶۰
مرند	۳۳۳۴	۳۱۲۷۸	۳۷۹۷۳	۶۶۹۵
منگن	۱۷۹۸	۹۹۷۶	۱۲۲۷۷	۲۳۰۱
میانه	۶۲۰۲	۶۶۰۷۲	۸۰۹۹۶	۱۲۹۲۲
ورزقان (ارسباران)	۳۶۴۶	۲۷۹۶۵	۳۴۸۲۲	۶۸۵۷
هریس	۳۶۴۰	۳۳۶۷۳	۳۸۵۳۳	۴۸۶۰
هشتروند	۲۴۵۷	۱۸۷۹۶	۲۴۴۵۲	۵۵۵۷

نتایج تفصیلی سرشماری عمومی کشاورزی ۱۳۸۲ - استان آذربایجان شرقی

۹۴- بهره‌برداری‌های دارای بز و بزغاله در روز آمارگیری و تعداد دام آنها برحسب شهرستان (دنباله) (بهره‌برداری - رأس)

تعداد بز و بزغاله در روز آمارگیری						شهرستان
کمتر از ۱ ساله			۱ ساله و بالاتر			
نر	ماده	جمع	نر	ماده	جمع	
۱۹۴۳۱	۱۵۱۳۹۱	۲۴۰۸۲۲	۳۲۶۶۰	۴۴۱۱۶۵	۴۷۳۸۲۵	آذربایجان شرقی
۲۰۰۶	۲۱۷۰	۶۱۷۶	۱۱۱۶	۱۲۲۸۲	۱۳۳۹۸	آذرشهر
۲۱۱۰	۲۸۶۱	۷۹۷۱	۱۲۰۹	۱۲۴۱۸	۱۴۸۱۹	اسکو
۸۲۹۶	۱۵۸۲۱	۲۴۱۱۷	۳۶۲۹	۲۲۲۲۲	۲۶۰۶۲	اهر
۶۴۹۷	۷۶۴۱	۱۴۱۳۸	۱۵۸۲	۲۱۰۱۹	۲۲۶۰۲	بستان آباد
۱۴۲۲	۱۲۳۵	۲۶۵۹	۹۰۱۶	۲۷۰۷	۲۷۲۲	بناب
۶۶۸۱	۱۱۵۰۴	۱۸۱۸۶	۲۴۵۲	۳۲۵۲۴	۳۴۹۷۷	تبریز
۲۴۸۲	۲۸۴۶	۵۳۲۸	۱۲۵۴	۱۲۰۵۲	۱۳۳۰۶	جلفا
۷۲۶۰	۱۶۱۷۶	۲۳۴۳۶	۲۴۷۸	۴۶۹۲۴	۴۹۴۰۲	چاراویماق
۶۰۵۰	۱۲۵۷۷	۱۸۶۲۷	۲۴۸۲	۲۵۳۲۰	۲۷۸۰۲	سراب
۴۴۶۷	۶۲۱۱	۱۰۸۷۹	۱۱۹۱	۱۸۴۳۵	۱۹۶۲۶	شیر
۱۷۶۰	۲۵۴۲	۴۳۰۲	۵۲۹	۱۰۳۴۲	۱۰۸۷۱	عجب شیر
۶۲۰۲	۱۱۷۳۹	۱۸۰۴۲	۲۶۵۲	۲۲۰۱۴	۲۴۶۶۶	کلپیرو
۲۹۲۱	۵۱۶۲	۸۰۸۳	۱۲۳۹	۱۷۷۹۰	۱۹۰۲۹	مراغه
۴۶۰۷	۸۲۰۵	۱۲۸۱۲	۲۰۸۸	۲۳۰۷۲	۲۵۱۶۰	مرند
۱۷۱۳	۲۸۹۵	۴۶۰۸	۵۸۸	۷۰۸۲	۷۶۶۹	ملکان
۱۰۹۵۵	۱۶۴۸۴	۲۷۴۳۹	۳۹۶۷	۴۹۵۹۰	۵۳۵۵۷	عیانه
۲۹۳۵	۶۹۸۰	۱۱۹۱۴	۱۹۲۴	۲۰۹۸۶	۲۲۹۰۸	ورزقان (ارسباران)
۲۷۶۱	۷۵۶۲	۱۱۳۲۳	۱۰۹۹	۲۶۱۱۰	۲۷۲۱۰	هریس
۲۸۰۴	۲۷۸۱	۵۵۸۵	۱۷۵۲	۱۴۰۱۵	۱۵۷۶۸	هشتروند

۹- بهره‌برداری‌های دارای گاو و گوساله در روز آمارگیری و تعداد دام آنها برحسب شهرستان (بهره‌برداری - رأس)

شهرستان	تعداد بهره‌برداری	تعداد گاو و گوساله در روز آمارگیری		
		جمع		نر
		ماه	جمع	
آذربایجان شرقی	۹۵۰۶۸	۲۶۶۲۷۱	۲۹۹۷۰۹	۱۳۵۲۸
آذرشهر	۲۵۶۱	۱۰۶۶۹	۱۶۰۰۱	۵۵۳۲
اسکو	۲۰۷۳	۱۰۲۵۱	۱۲۳۱۵	۳۹۶۴
اهر	۷۸۹۱	۳۸۲۱۳	۵۳۰۵۹	۱۹۷۴۶
استان آباد	۲۷۱۴	۱۴۵۵۵	۲۱۳۵۲	۶۷۹۶
بناب	۲۷۷۲	۹۶۱۱	۱۳۱۶۴	۲۵۵۴
تبریز	۲۴۰۰	۲۲۲۹۳	۳۱۲۰۱	۸۹۰۹
جلفا	۱۸۱۷	۵۲۲۲	۷۰۹۹	۱۷۷۷
چاراویماق	۲۷۶۶	۱۴۰۲۸	۱۹۱۶۱	۵۱۳۳
سراب	۸۵۷۳	۲۶۵۵۲	۵۷۹۷۸	۱۳۴۴۴
شستر	۶۵۵۹	۱۵۵۰۲	۲۲۰۸۱	۶۵۷۹
عجب شیر	۲۵۴۵	۶۵۰۶	۹۰۰۱	۲۴۹۵
کلبر	۷۷۷۸	۳۴۴۶۸	۴۴۳۸۶	۹۹۱۸
مراغه	۶۱۵۲	۲۱۰۶۹	۲۹۲۰۱	۸۱۳۲
مرند	۸۵۵۱	۲۴۷۸۱	۳۳۲۸۱	۸۵۰۰
ملکان	۵۱۹۵	۱۸۶۹۸	۲۵۵۸۲	۶۸۸۲
میانه	۸۰۷۰	۲۸۵۷۸	۳۸۹۴۴	۱۰۳۶۶
ورزقان (ارسباران)	۵۴۴۱	۱۸۰۱۷	۲۶۵۹۱	۸۵۷۴
هرمس	۲۹۸۶	۹۶۳۹	۱۲۵۹۹	۲۹۷۰
هشترود	۲۳۰۱	۱۷۶۲۰	۲۴۸۱۴	۷۱۹۵

نتایج تفصیلی سرشماری عمومی کشاورزی ۱۳۸۲ - استان آذربایجان شرقی

۹۵- بهره‌برداری‌های دارای گاو و گوساله در روز آمارگیری و تعداد دام آن‌ها برحسب شهرستان (دنباله) (بهره‌برداری - رأس)

تعداد گاو و گوساله در روز آمارگیری						شهرستان
کمتر از ۲ ساله			۲ ساله و بالاتر			
نر	ماده	جمع	نر	ماده	جمع	
۸۸۰۸۶	۱۲۳۱۳۹	۲۱۱۲۲۵	۶۷۳۵۲	۲۴۱۱۳۱	۲۸۸۴۸۳	آذربایجان شرقی
۲۶۲۵	۳۵۶۷	۷۲۰۲	۱۸۹۷	۶۹۰۲	۸۷۹۹	آذرشهر
۲۷۱۲	۳۲۸۲	۵۹۹۴	۱۲۵۲	۶۹۶۸	۸۲۲۱	اسکو
۸۵۹۶	۱۲۸۶۸	۲۱۴۶۴	۶۹۵۰	۲۵۴۴۵	۳۱۵۹۴	اهر
۴۸۶۱	۵۲۹۶	۱۰۱۵۷	۱۹۳۵	۹۲۵۹	۱۱۱۹۴	استان آباد
۲۴۹۲	۳۱۸۲	۵۶۷۴	۱۰۶۲	۶۴۲۹	۷۴۹۱	بناب
۶۶۲۲	۷۳۴۷	۱۳۹۶۹	۲۲۸۷	۱۴۹۴۶	۱۷۲۳۳	تبریز
۱۲۲۸	۱۶۵۹	۲۹۰۶	۵۲۹	۲۶۶۴	۳۱۹۳	جلقا
۲۰۲۰	۴۴۶۹	۷۴۸۹	۲۰۹۲	۹۵۶۹	۱۱۶۶۲	چاراویماق
۸۵۳۴	۱۶۲۲۲	۲۴۸۵۵	۴۸۹۲	۲۸۲۱۰	۳۳۱۰۲	مراب
۵۰۲۲	۵۲۰۶	۱۰۲۲۸	۱۵۵۷	۱۰۲۹۶	۱۱۸۵۳	شبه‌سنگ
۱۸۱۲	۲۰۴۰	۳۸۵۲	۶۸۳	۴۴۶۶	۵۱۴۹	عجب‌شیر
۵۶۹۵	۱۰۷۵۹	۱۶۴۵۴	۴۳۰۳	۲۳۷۱۷	۲۸۰۲۰	کلیبر
۵۹۵۳	۶۸۷۵	۱۲۸۲۸	۲۶۸۰	۱۴۱۹۴	۱۶۸۷۴	مرغه
۵۴۸۲	۸۴۸۲	۱۳۹۶۵	۳۰۱۸	۱۶۲۹۸	۱۹۳۱۵	مرند
۵۱۷۰	۷۱۵۶	۱۲۳۲۶	۱۷۹۵	۱۱۵۴۹	۱۳۳۴۴	ملکان
۶۴۲۵	۹۵۶۲	۱۵۹۸۷	۳۹۴۱	۱۹۰۱۶	۲۲۹۵۷	میانه
۴۷۱۱	۵۶۹۷	۱۰۴۰۸	۲۸۶۴	۱۴۳۲۰	۱۶۱۸۴	ورزقان (ارسباران)
۲۲۶۳	۳۴۰۹	۵۶۷۲	۷۰۷	۶۲۲۰	۶۹۲۷	هریس
۴۴۰۶	۵۹۲۸	۱۰۳۵۳	۴۷۸۹	۱۱۶۷۲	۱۶۴۶۱	هشتروند

بهره‌بردارانی‌های دارای گاو و گوساله در روز آمارگیری و تعداد دام آن‌ها برحسب تعداد دام بزرگ

(بهره‌بردار - رأس)

تعداد گاو و گوساله در روز آمارگیری			تعداد بهره‌بردار	تعداد دام بزرگ
جمع	مانده	نر		
۱۳۵۲۲۸	۲۶۶۲۲۱	۴۹۹۷۰۹	۹۵۰۶۸	جمع
.	.	.	.	ن دام در روز آمارگیری
۷۵۶۶۸	۲۲۳۲۲۹	۳۰۹۰۹۷	۸۳۱۲۸	جمع کمتر از ۱۰ رأس
۶۷۵	۴۹۲۲	۵۶۱۷	۵۶۱۷	۱ رأس
۹۲۹۷	۲۹۲۷۲	۴۸۷۶۹	۲۲۲۲۴	۲ رأس
۷۳۲۷	۲۲۹۲۵	۳۱۲۶۳	۱۰۵۹۵	۳ رأس
۱۵۶۲۷	۵۰۲۸۶	۶۶۱۲۲	۱۶۹۵۳	۴ رأس
۹۲۹۵	۲۵۴۲۹	۳۴۹۳۴	۷۲۳۰	۵ رأس
۱۹۲۴۸	۵۲۶۰۷	۷۲۰۵۵	۱۲۰۲۱	۶ لغایت ۷ رأس
۱۳۷۸۹	۳۵۵۲۷	۲۹۲۲۶	۶۲۵۷	۸ لغایت ۹ رأس
۵۱۴۳۱	۱۱۶۰۶۸	۱۶۷۲۹۹	۲۱۶۲۷	جمع ۱۰ تا ۴۹ رأس
۲۲۲۱۲	۵۲۲۰۵	۷۶۶۱۸	۷۱۶۵	۱۰ لغایت ۱۴ رأس
۱۰۲۶۰	۲۳۱۲۲	۳۳۲۹۳	۲۱۷۶	۱۵ لغایت ۱۹ رأس
۱۰۹۰۵	۲۲۹۷۵	۳۲۸۷۹	۱۵۸۲	۲۰ لغایت ۲۹ رأس
۵۰۱۲	۱۰۲۷۳	۱۵۳۸۵	۴۹۷	۳۰ لغایت ۳۹ رأس
۲۹۲۲	۵۲۸۳	۸۳۲۲	۲۰۵	۴۰ لغایت ۴۹ رأس
۵۰۶۶	۸۹۲۰	۱۳۹۸۶	۲۳۴	جمع ۵۰ لغایت ۹۹ رأس
۱۹۱۵	۲۶۰۳	۵۵۱۸	۱۱۱	۵۰ لغایت ۵۹ رأس
۱۹۵۲	۳۵۲۶	۵۴۷۹	۸۷	۶۰ لغایت ۷۴ رأس
۱۱۹۸	۱۷۹۱	۲۹۸۹	۳۵	۷۵ لغایت ۹۹ رأس
۳۲۷۴	۵۸۵۳	۹۲۲۸	۵۸	جمع ۱۰۰ رأس و بیشتر
۲۵۰۲	۲۶۱۴	۶۱۱۸	۴۹	۱۰۰ لغایت ۱۹۹ رأس
۷۵۴	۱۳۱۱	۲۰۶۵	۹	۲۰۰ لغایت ۴۹۹ رأس
۱۶	۹۲۹	۹۴۵	۱	۵۰۰ رأس و بیشتر

نتایج تفصیلی سرشماری عمومی کشاورزی ۱۳۸۲ - استان آذربایجان شرقی

۹- بهره‌برداری‌های دارای گاو و گوساله در روز آمارگیری و تعداد دام آن‌ها برحسب تعداد دام بزرگ (دنباله)

(بهره‌برداری - رأس)

تعداد گاو و گوساله در روز آمارگیری						تعداد دام بزرگ
کمتر از ۲ ساله			۲ ساله و بالاتر			
نر	مانه	جمع	نر	مانه	جمع	
۸۸۰۸۶	۱۲۳۱۳۹	۲۱۱۲۲۵	۲۲۲۵۲	۲۴۱۱۳۱	۲۸۳۳۸۳	جمع
.	تعداد دام در روز آمارگیری
۵۲۹۹۹	۷۹۲۷۸	۱۳۲۲۷۷	۲۲۶۶۹	۱۵۲۱۵۱	۱۷۴۸۱۹	جمع کمتر از ۱۰ رأس
۲۵۲	۶۷۰	۹۲۲	۹۲۲	۴۲۷۲	۴۶۹۵	۱ رأس
۷۹۱۱	۱۴۱۷۸	۲۲۰۸۹	۱۲۸۶	۲۵۲۹۴	۲۶۶۸۰	۲ رأس
۴۶۱۱	۷۵۹۰	۱۲۲۰۱	۲۷۱۶	۱۶۳۴۵	۱۹۰۶۱	۳ رأس
۱۲۷۲۵	۱۷۵۸۴	۳۰۳۰۹	۲۹۱۲	۳۲۹۰۱	۳۵۸۱۳	۴ رأس
۵۸۵۱	۸۲۱۲	۱۴۰۶۳	۳۶۴۲	۱۷۰۱۶	۲۰۶۶۰	۵ رأس
۱۲۹۰۴	۱۸۵۶۲	۳۱۴۶۶	۶۵۴۲	۲۵۰۴۵	۳۱۵۸۹	۶ لغایت ۷ رأس
۸۷۴۵	۱۲۲۷۰	۲۱۰۱۶	۵۰۲۲	۲۳۲۷۷	۲۸۳۰۰	۸ لغایت ۹ رأس
۲۹۹۶۷	۳۹۲۲۳	۶۹۱۸۹	۲۱۶۶۴	۷۶۸۲۶	۹۸۴۹۰	ع ۱۰ لغایت ۴۹ رأس
۱۳۲۹۰	۱۸۵۹۲	۳۲۰۸۲	۸۷۲۳	۲۵۶۱۱	۳۴۳۳۴	۱۰ لغایت ۱۴ رأس
۵۷۱۶	۷۷۱۳	۱۳۴۲۹	۲۶۴۲	۱۵۴۲۰	۲۰۰۶۵	۱۱ لغایت ۱۹ رأس
۶۳۰۹	۷۶۲۸	۱۳۹۳۷	۴۵۹۵	۱۵۳۳۶	۱۹۹۳۲	۲ لغایت ۲۹ رأس
۲۶۹۹	۲۶۷۴	۵۳۷۳	۲۳۱۲	۶۸۹۹	۹۲۱۲	۳ لغایت ۳۹ رأس
۱۷۵۲	۱۸۰۴	۳۵۵۶	۱۱۹۰	۳۵۷۸	۴۷۶۸	۴ لغایت ۴۹ رأس
۲۶۷۹	۲۸۳۴	۵۵۱۳	۲۲۸۶	۶۰۸۶	۸۳۷۲	۵۰ لغایت ۹۹ رأس
۹۶۹	۱۰۹۳	۲۰۶۲	۹۶۶	۲۵۱۱	۳۴۷۷	۶ لغایت ۵۹ رأس
۱۰۸۹	۱۰۷۸	۲۱۵۹	۸۷۲	۲۳۴۸	۳۲۲۰	لغایت ۷۴ رأس
۶۲۹	۶۶۴	۱۲۹۳	۵۶۹	۱۱۲۷	۱۶۹۶	لغایت ۹۹ رأس
۲۴۴۱	۱۸۰۵	۴۲۴۶	۸۳۳	۴۰۴۹	۴۸۸۲	۱۰۰ رأس و بیشتر
۱۸۰۰	۱۰۹۹	۲۸۹۹	۷۰۴	۲۵۱۵	۳۲۱۹	۱ لغایت ۱۹۹ رأس
۶۲۶	۴۱۲	۱۰۴۰	۱۲۸	۸۹۷	۱۰۲۵	۲ لغایت ۴۹۹ رأس
۱۵	۲۹۲	۳۰۷	۱	۶۳۷	۶۴۸	۵ رأس و بیشتر

بهره برداری های دارای گاو و گوساله ی بومی در روز آمارگیری و تعداد دام آنها برحسب شهرستان (بهره برداری - رأس)

شهرستان	تعداد بهره برداری	تعداد گاو و گوساله ی بومی در روز آمارگیری	
		جمع	
		ماه	جمع
تر			
آذربایجان شرقی	۶۹۶۳۲	۲۴۴۲۴۸	۲۳۴۰۹۴
ر شهر	۱۵۹۹	۲۸۸۳	۵۸۹۰
کو	۶۵۲	۱۴۷۶	۲۲۰۲
ر	۷۶۲۰	۲۶۵۹۶	۵۰۶۵۲
شان آباد	۳۷۸۸	۱۰۲۲۵	۱۲۹۸۹
اب	۱۲۵۳	۳۰۶۰	۴۲۰۸
بیز	۲۰۰۹	۵۹۲۲	۸۴۳۸
لفا	۱۲۶۰	۴۰۲۲	۵۲۵۲
نار اوچماق	۲۵۲۴	۱۲۵۸۶	۱۷۱۴۴
مراب	۵۸۱۱	۲۸۲۵۲	۳۶۷۰۷
نیشتر	۲۲۵۰	۹۹۴۸	۱۲۰۴۸
نجب شیر	۱۶۵۸	۳۵۳۰	۴۹۰۰
کلپیر	۷۷۲۸	۳۴۱۲۵	۴۳۹۵۸
مراغه	۴۳۱۷	۱۳۷۸۵	۱۹۱۱۶
مرند	۵۳۲۸	۱۲۵۵۴	۱۶۶۹۵
ملکان	۲۳۶۲	۶۷۶۴	۹۲۹۰
میانه	۶۱۷۵	۲۰۳۰۱	۲۷۵۱۴
ورزقان (ارسباران)	۴۷۸۸	۱۵۲۰۸	۲۲۵۲۳
هرس	۲۳۴۱	۷۲۴۰	۹۵۵۱
جست رود	۳۷۲۷	۱۴۴۲۲	۲۰۶۰۶



نتایج تفصیلی سرشماری عمومی کشاورزی ۱۳۸۲ - استان آذربایجان شرقی

۹۷- بهره‌برداری‌های دارای گاو و گوساله‌ی بومی در روز آمارگیری و تعداد دام آن‌ها برحسب شهرستان (دنیاله)

(بهبه برداری - رأس)

تعداد گاو و گوساله‌ی بومی در روز آمارگیری						شهرستان
کمتر از ۲ ساله			۲ ساله و بالاتر			
نر	ماده	جمع	نر	ماده	جمع	
۵۶۲۷-	۱۲۸۶۸	۱۴۹۱۳۷	۴۳۵۷۶	۱۶۱۳۸۰	۱۹۴۹۵۶	آذربایجان شرقی
۱۴۹۴	۱۴۹۵	۲۹۸۹	۷۱۳	۲۴۸۸	۳۲۰۱	آذرشهر
۴۵۰	۴۹۴	۹۴۳	۲۷۶	۹۸۲	۱۲۵۹	اسکو
۸۱۹۵	۱۲۳۰۵	۲۰۵۰۰	۵۸۶۱	۲۴۴۹۱	۳۰۳۵۲	اهر
۳۱۶۲	۳۸۱۴	۶۹۷۵	۱۴۷۵	۶۵۴۱	۸۰۱۶	بستان آباد
۸۵۸	۱۰۳۵	۱۸۹۳	۳۹۱	۲۰۳۵	۲۴۲۶	بناب
۱۹۰۶	۱۹۵۰	۳۸۵۶	۷۹۰	۳۹۹۲	۴۷۸۲	تبریز
۸۷۷	۱۳۷۴	۲۶۵۱	۴۲۳	۲۷۵۸	۳۲۰۱	جلفا
۲۶۶۵	۴۰۵۵	۶۷۲۰	۱۸۹۳	۸۵۳۱	۱۰۴۲۴	چارلویماقی
۵۴۰۹	۱۰۴۶۸	۱۵۷۷۸	۳۰۴۴	۱۷۸۸۶	۲۰۹۳۰	سراب
۳۱۵۵	۳۲۷۳	۶۴۲۸	۹۴۵	۶۵۷۲	۷۵۱۹	شبه‌سبز
۹۸۹	۱۱۲۶	۲۱۱۵	۳۸۱	۲۲۹۵	۲۶۷۵	عجب‌شیر
۵۵۴۵	۱۰۶۶۳	۱۶۲۰۸	۴۲۸۸	۲۳۴۶۲	۲۷۷۵۰	کلپیر
۳۲۷۵	۴۳۷۶	۷۶۵۱	۱۸۵۵	۹۴۰۹	۱۱۲۶۴	مراغه
۲۶۹۰	۴۳۸۵	۷۰۷۵	۱۴۵۱	۸۱۶۸	۹۶۱۹	مرند
۱۹۲۴	۲۷۹۵	۴۷۲۱	۶۰۰	۲۹۶۹	۳۵۶۹	ملکان
۴۴۳۷	۶۹۷۱	۱۱۴۰۸	۲۷۷۷	۱۳۳۳۰	۱۶۱۰۷	میانه
۲۹۲۴	۴۸۵۳	۷۷۷۷	۲۴۰۱	۱۰۳۵۵	۱۳۲۷۶	ورزقان (ارسباران)
۱۷۱۴	۲۶۳۸	۴۳۵۲	۵۹۷	۲۶۰۱	۳۱۹۸	هریس
۳۵۸۷	۴۹۸۹	۸۵۷۶	۲۳۹۷	۹۶۲۳	۱۲۰۲۰	هشتروند

۹۸- بهره‌برداری‌های دارای گاو و گوساله‌ی دورگ در روز آمارگیری و تعداد دام آن‌ها برحسب شهرستان (بهره‌برداری - رأس)

شهرستان	تعداد بهره‌برداری	تعداد گاو و گوساله‌ی دورگ در روز آمارگیری	
		جمع	ماده
آذربایجان شرقی	۲۸۱۱۵	۱۵۱۵۶۱	۱۰۹۴۱۸
آذرشهر	۱۰۰۹	۸۹۹۸	۵۷۵۱
اسکو	۱۴۵۱	۱۱۹۲۷	۸۷۰۲
اهر	۲۷۵	۲۲۹۸	۱۶۲۲
بستان آباد	۱۱۵۹	۵۸۸۷	۳۹۲۴
بناب	۱۴۱۶	۶۹۱۵	۵۱۳۹
تبریز	۲۲۷۸	۱۸۲۴۰	۱۳۰۲۹
جلقا	۴۰۱	۱۴۰۲	۱۰۴۹
چاراویماق	۳۶۶	۱۸۸۳	۱۳۲۱
سراب	۲۱۰۵	۲۰۹۸۲	۱۶۰۷۳
شبه‌سمر	۲۳۰۶	۷۵۹۷	۵۲۹۲
عجب‌شیر	۸۹۹	۲۵۹۴	۲۵۷۸
کلیدر	۹۴	۲۷۵	۳۱۳
مراغه	۲۰۷۹	۹۷۱۱	۷۰۲۲
مرند	۲۲۸۷	۱۳۷۲۲	۱۰۷۶۹
ملکان	۳۱۳۵	۱۶۱۳۶	۱۱۸۰۵
میانه	۲۱۷۷	۹۰۳۰۱	۷۴۷۱
ورزقان (ارساران)	۷۴۹	۳۷۴۱	۲۵۹۸
هریس	۷۰۶	۲۶۱۷	۲۰۵۰
هشترود	۹۲۲	۴۰۳۱	۲۸۶۸



نتایج تفصیلی سرشماری عمومی کشاورزی ۱۳۸۲ - استان آذربایجان شرقی

۹۸- بهره‌برداری‌های دارای گاو و گوساله‌ی دورگ در روز آمارگیری و تعداد دام آن‌ها برحسب شهرستان (دنباله)

(بهره‌برداری - رأس)

تعداد گاو و گوساله‌ی دورگ در روز آمارگیری						شهرستان
کمتر از ۲ ساله			۲ ساله و بالاتر			
نر	ماده	جمع	نر	ماده	جمع	
۲۹۳۸۹	۳۷۰۲۲	۶۶۴۱۱	۱۲۷۵۵	۷۲۳۹۵	۸۵۱۵۰	آذربایجان شرقی
۲۱۵۵	۱۸۷۹	۴۰۳۴	۱۰۹۲	۳۸۷۲	۴۹۶۴	آذرشهر
۲۲۴۸	۲۷۷۲	۵۰۲۱	۹۷۶	۵۹۲۰	۶۹۰۶	لسکو
۳۹۲	۵۲۰	۹۱۲	۲۶۲	۱۱۰۲	۱۳۶۴	اهر
۱۵۳۱	۱۳۹۲	۲۹۲۳	۴۲۲	۲۵۲۲	۲۹۴۴	بستان آباد
۱۳۱۶	۱۷۷۰	۳۰۸۶	۴۵۹	۳۳۶۹	۳۸۲۹	بناب
۴۰۷۶	۲۳۸۷	۶۴۶۳	۱۳۳۵	۸۶۲۴	۹۹۷۲	تبریز
۲۹۶	۲۲۳	۵۱۹	۵۷	۷۲۶	۷۸۳	چلغا
۳۴۷	۳۷۱	۷۱۸	۱۹۵	۹۷۰	۱۱۶۵	چاراویماق
۳۰۸۷	۵۸۹۹	۸۹۸۶	۱۸۲۵	۱۰۱۷۳	۱۱۹۹۸	سراب
۱۷۱۶	۱۷۵۲	۳۴۶۹	۵۸۸	۳۵۴۰	۴۱۲۸	شستر
۷۴۴	۸۰۱	۱۵۴۵	۲۷۳	۱۷۷۷	۲۰۵۰	عجب‌شیر
۴۷	۷۵	۱۲۲	۱۵	۲۳۸	۲۵۳	کلپیر
۱۸۸۳	۲۴۰۹	۴۲۹۱	۸۰۷	۴۶۱۳	۵۴۲۰	مراغه
۲۵۴۰	۳۶۰۴	۶۱۴۴	۱۴۱۵	۷۱۶۵	۸۵۸۰	مرند
۳۲۲۰	۲۳۲۷	۷۵۴۷	۱۱۱۲	۷۳۷۸	۸۵۸۹	ملکان
۱۸۱۷	۲۳۴۴	۴۱۶۱	۱۰۱۳	۵۱۲۸	۶۱۴۰	میانه
۷۲۱	۷۷۷	۱۴۹۸	۴۲۲	۱۸۲۱	۲۳۴۳	ورزقان (ارسباران)
۴۶۸	۶۷۲	۱۱۴۰	۹۹	۱۳۷۸	۱۴۷۷	هریس
۷۸۶	۹۲۴	۱۷۱۲	۳۷۷	۱۹۴۲	۲۳۱۹	مشتروند

۹۹- بهره‌برداری‌های دارای گاو و گوساله‌ی اصیل در روز آمارگیری و تعداد دام آن‌ها برحسب شهرستان (بهره‌برداری - رأس)

شهرستان	تعداد بهره‌برداری	تعداد گاو و گوساله‌ی اصیل در روز آمارگیری		
		جمع		
		ماه	جمع	
نر				
آذربایجان شرقی	۱۵۸۳	۱۴۰۵۴	۱۰۶۰۵	۳۴۴۹
آذرشهر	۲۳	۱۱۱۳	۸۲۵	۲۷۹
اسکو	۸	۸۶	۷۲	۱۴
اهر	۲۳	۱۰۹	۷۵	۲۴
بستان آباد	۳۲	۲۸۳	۲۸۷	۱۹۶
بناب	۲۸۰	۱۹۲۲	۱۴۱۲	۵۳۰
تبریز	۱۸۲	۴۱۲۳	۳۲۲۲	۸۰۲
چلفا	۴۱	۳۴۵	۲۴۱	۱۰۴
چارلویماق	۷	۱۲۲	۱۱۱	۲۳
سراب	۲۶	۲۸۶	۲۲۵	۶۱
شیستر	۸۰	۴۳۶	۲۶۲	۱۷۵
عجب شیر	۱۰۸	۵۰۷	۳۹۸	۱۰۹
کلهر	۱۲	۵۳	۳۰	۲۳
مراغه	۹۱	۳۷۵	۲۶۳	۱۱۲
مرند	۲۶۴	۱۸۶۲	۱۴۵۸	۴۰۴
ملکان	۲۰	۱۵۶	۱۳۰	۲۷
میانه	۲۲۱	۱۱۲۹	۸۰۶	۳۳۳
ورزقان (ارسباران)	۶۴	۳۰۷	۲۱۱	۹۶
هریس	۹۲	۴۳۱	۳۳۹	۹۲
هشترود	۴۹	۱۷۸	۱۳۰	۴۸



۹۹- بهره‌برداری‌های دارای گاو و گوساله‌ی اصیل در روز آمارگیری و تعداد دام آن‌ها برحسب شهرستان (دنباله)

(بهره‌برداری - رأس)

تعداد گاو و گوساله‌ی اصیل در روز آمارگیری						شهرستان
کمتر از ۲ ساله			۲ ساله و بالاتر			
نر	ماده	جمع	نر	ماده	جمع	
۲۴۲۷	۳۲۲۹	۵۶۵۶	۱۰۲۲	۷۳۵۶	۸۳۷۷	آذربایجان شرقی
۱۸۷	۲۹۳	۴۸۰	۹۲	۵۲۲	۶۱۴	آذرشهر
۱۲	۱۶	۲۸	۰	۵۶	۵۶	لسکو
۹	۲۳	۳۲	۲۵	۵۲	۷۷	اهر
۱۶۸	۹۱	۲۵۹	۲۸	۱۹۶	۲۲۴	بستان‌آباد
۳۱۸	۳۷۷	۶۹۵	۲۱۲	۱۰۳۵	۱۲۴۷	بناب
۶۲۰	۱۰۱۰	۱۶۵۰	۱۶۲	۲۳۱۹	۲۴۸۱	تبریز
۷۵	۶۲	۱۳۷	۲۹	۱۸۰	۲۰۹	جلفا
۱۸	۴۳	۶۱	۵	۶۸	۷۳	چاراویماق
۳۷	۷۴	۱۱۱	۲۴	۱۵۱	۱۷۵	سراب
۱۵۱	۸۰	۲۳۱	۲۴	۱۸۲	۲۰۶	شمستر
۷۹	۱۰۴	۱۸۳	۳۰	۲۹۴	۳۲۴	عجب‌شیر
۲۲	۱۳	۳۵	۰	۱۷	۱۷	کلپیر
۹۵	۹۰	۱۸۵	۱۷	۱۷۲	۱۹۰	مراغه
۲۵۲	۴۹۴	۷۴۶	۱۵۲	۹۶۴	۱۱۱۶	مرند
۲۴	۲۵	۴۹	۲	۹۵	۹۸	ملکان
۱۷۱	۲۴۷	۴۱۸	۱۵۲	۵۵۹	۷۱۱	میانه
۵۵	۶۷	۱۲۲	۴۱	۱۴۴	۱۸۵	ورزقان (ارسباران)
۸۱	۹۸	۱۷۹	۱۱	۲۴۱	۲۵۲	هریس
۲۲	۲۳	۴۵	۱۵	۹۷	۱۱۲	هشتروند

۱۰۰- بهره‌برداری‌های دارای گاو میش و بچه گاو میش در روز آمارگیری و تعداد دام آنها برحسب شهرستان (بهره‌برداری - رأس)

شهرستان	تعداد بهره‌برداری	تعداد گاو میش و بچه گاو میش در روز آمارگیری		
		جمع		نوع
		ماده	جمع	
آذربایجان شرقی	۸۵۰۲	۲۹۱۸۸	۲۹۴۲۲	۲۶-۵
آذرشهر	۱۰۰	۳۲۵	۵۵۳	۲۰۸
اسکو	۸۹	۱۶۲	۲۲۵	۶۲
لهر	۵۲۲	۱۵۵۱	۲۰۱۷	۲۶۶
بستان آباد	۲۴۰	۵۱۱	۷۲۱	۲۱۰
بناب	۴۴۳	۱۲۸۲	۱۷۸۲	۴۹۹
تبریز	۱۱۸۲	۳۹۸۷	۵۲۲۰	۱۲۳۳
جلفا	۱۹	۶۷	۸۷	۲۰
چارلویماق	۱۰	۴۲	۵۶	۱۴
سراب	۱۰۰۹	۲۵۲۸	۳۰۸۶	۵۵۹
شیراز	۷۳۰	۱۴۴۳	۱۹۲۳	۴۷۹
عجب شیر	۶۸	۱۴۳	۲۱۳	۷۰
کلبر	۹۵۰	۱۹۶۴	۲۴۲۵	۴۶۲
مراغه	۲۳۳	۳۹۴	۶۳۰	۲۳۶
مرند	۷۵۳	۱۴۷۲	۱۹۳۳	۲۶۲
ملکان	۶۱۳	۱۵۸۱	۲۵۶۴	۹۸۴
میانه	۷۹۲	۲۸۱۴	۳۸۶۹	۱۰۵۵
ورزقان (ارسباران)	۱۰۶	۲۰۵	۲۶۸	۶۲
هریس	۴۵۳	۹۱۵	۱۱۹۴	۴۷۹
هشترود	۱۶۲	۴۱۱	۵۵۵	۱۴۴



نتایج تفصیلی سرشماری عمومی کشاورزی ۱۳۸۲ - استان آذربایجان شرقی

۱۰۰ - بهره‌برداری‌های دارای گاو میش و بچه گاو میش در روز آمارگیری و تعداد دام آن‌ها برحسب شهرستان (دنباله)

تعداد گاو میش و بچه گاو میش در روز آمارگیری						شهرستان
کثر از ۲ ساله			۲ ساله و بالاتر			
نر	ماده	جمع	نر	ماده	جمع	
۵۱۵۰	۷۴۸۵	۱۲۶۳۵	۲۴۵۵	۱۴۳۳۲	۱۶۷۸۷	آذربایجان شرقی ..
۱۲۹	۱۴۰	۲۶۹	۸۷	۲۰۵	۲۹۲	آذرشهر
۲۶	۵۸	۸۴	۲۷	۱۰۴	۱۳۱	اسکو
۲۸۶	۵۲۲	۸۰۷	۱۸۰	۱۰۳۰	۱۲۱۰	اهر
۱۲۹	۱۹۶	۳۲۵	۸۱	۳۱۵	۳۹۶	بستان آباد
۲۵۱	۴۱۰	۶۶۱	۱۴۸	۸۷۲	۱۰۲۲	بناب
۱۰۲۲	۱۳۲۱	۲۳۵۲	۳۰۲	۲۶۶۶	۲۹۶۸	تبریز
۸	۳۴	۴۲	۱۲	۳۳	۴۵	جلفا
۶	۱۱	۱۷	۸	۳۱	۳۹	چاراویماق
۴۱۵	۹۳۸	۱۳۵۳	۱۴۴	۱۵۸۹	۱۷۳۳	سراب
۴۰۵	۵۵۸	۹۶۳	۷۴	۸۸۶	۹۶۰	شبستر
۵۲	۴۱	۹۳	۱۸	۱۰۳	۱۲۰	عجب شیر
۲۸۶	۵۲۳	۸۰۹	۱۷۶	۱۴۴۱	۱۶۱۷	کلبر
۱۲۵	۱۳۶	۲۶۱	۱۱۱	۲۵۸	۳۶۹	مراغه
۲۵۱	۵۰۱	۷۵۲	۱۱۱	۹۷۱	۱۰۸۲	مرند
۵۷۰	۵۷۲	۱۱۴۲	۴۱۴	۱۰۰۹	۱۴۲۳	ملکان
۶۴۵	۹۹۳	۱۶۳۸	۴۱۰	۱۸۱۹	۲۴۲۹	میانه
۲۲	۶۶	۸۸	۳۱	۱۳۹	۱۷۰	ورزقان (ارسیاران)
۲۰۳	۳۰۷	۵۱۰	۷۶	۶۰۸	۶۸۴	هریس
۹۸	۱۳۸	۲۳۶	۲۶	۲۷۳	۳۱۹	هشتروند

۱-۱- فروش گوسفند و بروهی پرواری، ذبح و تلفات آن‌ها در بهره‌برداری‌ها برحسب شهرستان (بهره‌برداری - رأس)

شهرستان	فروش		ذبح		تلفات	
	تعداد بهره‌برداری	تعداد گوسفند و بروه	تعداد بهره‌برداری	تعداد گوسفند و بروه	تعداد بهره‌برداری	تعداد گوسفند و بروه
آذربایجان شرقی	۱۲۲۲۰	۲۱۸۵۲۵	۲۰۷۲۵	۱۱۸۶۶۹	۲۴۵۹۵	۱۷۲۲۱۱
آذرشهر	۶۱۷	۴۰۵۶	۷۵۵	۱۸۰۹	۸۶۶	۲۵۰۷
اسکو	۶۴۶	۷۸۹۶	۱۵۷۱	۴۳۸۱	۱۳۲۲	۲۴۴۴
اهر	۱۰۲۲	۹۳۹۸	۲۲۹۹	۷۰۲۹	۳۳۸۶	۱۵۹۱۲
استان آباد	۱۳۶۲	۲۲۱۸۶	۳۸۹۱	۸۱۱۱	۲۳۷۲	۱۲۷۷۰
بنام	۶۱۱	۷۹۱۹	۷۹۰	۲۰۸۱	۹۰۱	۲۶۱۹
تبریز	۱۲۷۹	۱۵۵۷۰	۲۹۰۵	۸۹۹۶	۲۹۲۹	۱۱۰۹۹
جلفا	۲۵۹	۳۴۳۷	۹۷۸	۲۸۰۴	۹۸۷	۲۴۸۶
چارلویماتی	۲۰۲	۲۴۷۹	۲۶۴۹	۱۰۹۲۴	۲۲۹۰	۹۷۸۵
مراب	۲۷۵۹	۲۶۸۳۸	۲۶۲۷	۷۹۲۵	۲۹۱۵	۷۶۹۸
شمستر	۱۳۹۹	۱۱۲۶۲	۲۳۰۷	۵۳۹۵	۲۵۲۴	۷۹۸۳
عجب شیر	۳۵۶	۲۷۲۲	۸۲۸	۲۴۳۵	۱۱۲۷	۴۷۰۹
کلیبر	۱۱۶۲	۱۹۰۵۷	۳۵۶۰	۱۰۷۷۶	۲۴۲۴	۲۳۲۶۷
مرغه	۴۳۰	۴۴۲۹	۲۳۲۷	۶۹۳۰	۱۸۲۷	۶۱۹۸
مرند	۱۰۰۵	۱۱۹۷۳	۱۷۱۱	۲۶۷۸	۲۸۲۰	۱۱۹۵۰
ملکان	۸۷۱	۹۱۷۴	۲۴۸۵	۵۳۰۳	۱۱۰۹	۴۸۸۴
میانه	۱۱۲۱	۱۳۲۷۹	۲۵۲۹	۱۱۰۵۷	۲۳۶۲	۱۶۸۹۱
ورزقان (ارسباران)	۱۰۵۲	۱۲۹۵۸	۱۹۳۳	۵۴۶۰	۲۵۸۲	۹۲۴۸
هریس	۵۵۹	۶۱۴۷	۲۸۹۷	۷۹۳۰	۲۹۷۲	۸۳۹۱
هشتروند	۶۱۱	۵۷۲۶	۱۶۵۴	۴۸۲۸	۱۹۵۳	۷۵۲۰

۱-۲- فروش بز و بزغاله پرواری، ذبح و تلفات آنها در بهره‌برداری‌ها برحسب شهرستان (بهره‌برداری - رأس)

شهرستان	فروش		ذبح		تلفات	
	تعداد بهره‌برداری	تعداد بز و بزغاله	تعداد بهره‌برداری	تعداد بز و بزغاله	تعداد بهره‌برداری	تعداد بز و بزغاله
آذربایجان شرقی	۵۲۳۱	۳۴۷۵۰	۱۴۶۲۸	۳۳۰۲۳	۱۵۰۳۸	۴۰۷۳۲
آذرشهر	۳۷۱	۱۵۶۸	۲۶۲	۹۹۹	۴۸۱	۱۲۰۷
اسکو	۲۵۶	۱۷۲۲	۷۷۱	۱۶۰۲	۶۲۲	۱۶۹۷
اهر	۲۶۲	۱۲۰۸	۱۰۳۰	۲۸۸۱	۱۱۳۷	۲۴۴۲
بستان آباد	۵۲۹	۴۱۷۸	۵۱۸	۹۸۰	۹۲۹	۲۲۹۰
بناب	۸۶	۵۶۶	۱۳۱	۲۴۱	۱۳۸	۳۰۳
تبریز	۴۵۸	۳۰۱۵	۸۸۹	۲۱۳۴	۱۱۰۳	۳۲۷۱
جلقا	۴۸	۲۴۱	۲۸۹	۶۷۷	۳۰۲	۱۰۴۶
چاراویماق	۱۶۱	۱۲۲۵	۱۳۸۰	۳۱۸۷	۱۲۰۳	۳۴۴۲
سراب	۹۰۱	۷۷۸۱	۷۱۹	۱۵۹۲	۶۹۳	۱۳۹۸
شستر	۳۳۴	۱۸۵۸	۷۹۶	۱۵۷۱	۷۷۳	۱۹۷۰
عجب شهر	۱۲۸	۶۴۰	۳۳۸	۷۹۸	۲۸۰	۱۴۴۲
کلپیر	۲۲۷	۲۴۸۹	۱۴۹۲	۳۶۴۶	۱۵۸۰	۴۸۹۴
مراغه	۷۵	۳۱۶	۷۲۶	۱۶۲۷	۴۸۶	۱۲۸۲
مرند	۱۸۱	۱۳۲۱	۷۴۸	۱۵۸۰	۸۲۱	۲۲۴۲
ملکان	۱۳۵	۶۱۲	۵۵۷	۱۰۰۵	۲۸۵	۶۹۶
میانه	۴۲۴	۲۳۹۴	۱۹۴۹	۴۵۸۸	۱۸۹۱	۵۲۴۹
ورزقان (ارمباران)	۱۹۳	۸۵۰	۸۷۲	۱۷۹۴	۶۶۱	۱۴۴۱
هریس	۲۰۹	۱۰۱۳	۶۱۹	۱۲۶۶	۸۲۹	۱۹۴۵
هشتروند	۲۵۲	۱۵۴۲	۴۵۰	۹۳۶	۵۹۵	۱۴۷۲

(بهره‌برداری - رأس)

۱۰۳- فروش گاو و گوساله پرواری، ذبح و تلفات آن‌ها در بهره‌برداری‌ها برحسب شهرستان

شهرستان	فروش		ذبح		تلفات	
	تعداد بهره‌برداری	تعداد گاو و گوساله	تعداد بهره‌برداری	تعداد گاو و گوساله	تعداد بهره‌برداری	تعداد گاو و گوساله
آذربایجان شرقی	۹۶۲۷	۲۶۲۹۲	۵۲۳۷	۷۲۳۳	۹۴۹۲	۱۴۰۰۲
آذرشهر	۳۷۲	۱۶۷۳	۱۰۵	۱۶۷	۳۷۱	۷۰۲
اسکو	۲۴۸	۱۰۷۷	۷۲	۱۱۱	۳۱۵	۵۶۲
اهر	۵۲۹	۱۵۰۵	۳۳۹	۴۳۵	۷۶۱	۱۱۳۲
بستان آباد	۴۵۴	۱۳۳۰	۳۰۲	۲۲۱	۴۳۰	۵۲۶
بناب	۲۱۴	۹۹۲	۱۱۱	۱۶۷	۳۲۸	۵۲۱
تبریز	۷۷۸	۲۶۸۷	۲۷۷	۵۸۱	۶۹۲	۱۲۲۹
چلفا	۱۸۷	۳۲۸	۲۹	۵۷	۱۶۸	۲۳۲
چاراویماق	۷۳	۲۱۱	۲۹۶	۲۳۲	۲۱۲	۳۰۸
سراب	۱۲۳۰	۳۷۶۴	۵۹۵	۷۰۲	۶۴۱	۸۲۰
شهبستر	۹۰۸	۱۹۶۲	۱۶۳	۲۲۲	۵۶۲	۷۶۵
عجب شیر	۱۶۱	۴۲۴	۴۸	۵۴	۲۷۵	۳۵۹
کلبر	۴۲۷	۱۴۹۲	۲۶۲	۵۸۵	۱۲۰۱	۱۹۸۱
مراغه	۲۶۹	۸۳۳	۳۲۴	۲۵۷	۴۳۷	۵۵۱
مرند	۶۹۹	۱۸۴۱	۲۸۹	۴۱۸	۷۲۰	۹۵۲
ملکان	۹۵۹	۳۱۹۷	۲۲۴	۴۱۲	۴۹۴	۷۱۷
میانه	۶۱۶	۱۸۱۶	۵۳۱	۷۰۰	۸۲۴	۱۱۹۲
ورزقان (ارسباران)	۴۷۶	۸۹۵	۲۸۲	۳۶۲	۴۷۳	۲۹۸
هریس	۱۵۵	۲۲۴	۱۸۴	۲۴۰	۲۳۱	۳۲۰
هشتروند	۴۷۵	۱۰۰۲	۵۴۶	۶۸۸	۳۵۸	۶۲۲

نتایج تفصیلی سرشماری عمومی کشاورزی ۱۳۸۲ - استان آذربایجان شرقی

۱۰۴- فروش گاو میش و بچه گاو میش پرواری، ذبح و تلفات آن‌ها در بهره‌برداری‌ها برحسب شهرستان (بهره‌برداری - رأس)

شهرستان	فروش		ذبح		تلفات	
	تعداد بهره‌برداری	تعداد گاو میش و بچه گاو میش	تعداد بهره‌برداری	تعداد گاو میش و بچه گاو میش	تعداد بهره‌برداری	تعداد گاو میش و بچه گاو میش
آذربایجان شرقی	۶۴۱	۱۵۱۴	۱۵۶	۱۸۶	۵۶۳	۷۱۵
آذرشهر	۱۲	۱۵۹	۲	⊙	۱۱	۱۳
اسکو	۶	۱۰	۰	۰	۰	۰
اهر	۱۶	۲۸	۴	۵	۲۳	۲۴
بستان آباد	۹	۱۲	۱۳	۱۶	۱۰	۱۲
بناب	۶۸	۱۴۷	۱۷	۲۳	۵۸	۸۷
تبریز	۹۴	۲۰۸	۱۷	۲۱	۹۶	۱۲۲
چالقا	۰	۰	۱	⊙	۲	⊙
چارلویماق	۱	⊙	۰	۰	۲	⊙
سراب	۷۰	۹۸	۲۲	۲۳	۲۶	۲۶
شستر	۹۵	۲۲۷	۲	۴	۲۲	۵۱
عجب شهر	۲	۳	۱	⊙	۴	۴
کلهر	۲۵	۴۹	۲	⊙	۷۶	۹۹
مراغه	۸	۱۱	۷	۱۰	۴	۴
مرند	۵۹	۷۹	۴	۴	۲۲	۵۳
ملکان	۱۰۱	۳۴۲	۱۴	۱۷	۳۸	۵۳
میانه	۴۴	۸۵	۲۷	۲۳	۶۹	۹۳
ورزقان (ارسباران)	۲	۳	۰	۰	۳	۳
هریس	۱۹	۲۵	۱۵	۱۷	۲۲	۳۳
هشتتود	۹	۱۴	۷	۷	۱۲	۱۳

(بهره‌برداری - رأسی - تن)

۹۰۵ - تولید شیر در بهره‌برداری‌ها برحسب نوع دام و شهرستان

مقدار تولید شیر	بز		گوسفند			شهرستان
	تعداد دام شیردوشی شده	تعداد بهره‌برداری	مقدار تولید شیر	تعداد دام شیردوشی شده	تعداد بهره‌برداری	
۶۱۶۸۱	۳۹۲۸۳۹	۵۴۵۰۱	۹۸۰۷۰	۱۲۸۰۲۸۸	۸۰۱۳۲	آذربایجان شرقی
۱۲۵۹	۱۱۶۸۱	۱۳۴۹	۱۶۹۰	۲۳۱۷۷	۲۰۵۱	آذرشهر
۱۳۳۶	۱۲۱۸۲	۱۷۱۳	۲۷۴۱	۴۰۰۵۱	۲۴۴۴	اسکو
۲۲۴۷	۳۹۳۰۰	۵۰۶۰	۵۴۷۹	۱۵۷۰۳۵	۶۸۵۲	اهر
۱۹۲۶	۱۹۷۳۵	۳۵۷۱	۷۳۰۸	۱۰۶۴۲۶	۶۰۶۶	بستان آباد
۴۰۲	۲۷۱۹	۴۲۰	۲۷۲۲	۲۷۲۵۶	۱۵۱۶	بتاب
۲۵۵۹	۲۹۵۷۵	۳۵۹۴	۵۶۹۰	۹۵۳۱۷	۵۱۵۶	تبریز
۱۰۱۱	۹۵۶۶	۹۳۹	۱۶۸۶	۱۹۹۵۸	۱۰۸۴	جلقا
۵۸۱۵	۴۴۷۷۸	۳۸۳۸	۹۸۴۶	۱۱۵۰۲۲	۳۸۵۰	چاراویماق
۱۶۸۵	۲۱۶۶۱	۲۸۹۱	۷۱۲۴	۱۳۱۷۵۸	۵۹۸۰	سراب
۳۲۱۸	۱۷۰۷۶	۲۱۶۲	۳۸۷۱	۵۵۹۲۱	۴۰۶۱	شیراز
۱۲۴۵	۹۱۲۳	۱۲۰۲	۱۸۷۱	۲۹۱۸۱	۱۹۸۷	عجب‌شیر
۲۴۲۲	۳۷۸۰۴	۵۵۰۴	۱۱۲۴۸	۱۷۰۶۰۳	۶۹۲۲	کلبر
۲۱۵۰	۱۵۹۵۲	۲۲۰۰	۴۸۱۵	۶۲۶۵۵	۴۱۷۴	مراغه
۱۶۲۶	۱۹۴۶۸	۲۷۷۱	۴۴۸۰	۹۵۲۳۰	۳۸۹۱	مرند
۹۵۲	۶۰۰۷	۱۱۵۰	۳۱۰۲	۳۵۱۱۲	۳۵۵۳	منگان
۵۰۶۰	۳۹۷۸۵	۵۴۸۴	۷۷۸۶	۱۰۳۱۵۷	۶۹۲۵	میانه
۲۱۸۳	۱۹۱۷۷	۳۲۴۸	۵۶۷۵	۸۱۷۲۳	۴۸۹۵	ورزقان (رسباران)
۲۲۵۳	۲۴۴۶۳	۳۳۵۰	۳۸۹۵	۷۷۶۸۹	۵۲۷۰	هریس
۲۱۲۵	۱۲۹۸۵	۲۰۶۷	۷۰۴۱	۵۳۳۹۷	۳۲۲۴	هشتروند

۳۱

نتایج تفصیلی سرشماری عمومی کشاورزی ۱۳۸۲ - استان آذربایجان شرقی

۱-۵ تولید شیر در بهره‌برداری‌ها برحسب نوع دام و شهرستان (دنباله)

(بهره‌برداری - رأس - تن)

گاو میش			گاو			شهرستان
مقدار تولید شیر	تعداد دام شیر دوشی شده	تعداد بهره‌برداری	مقدار تولید شیر	تعداد دام شیر دوشی شده	تعداد بهره‌برداری	
۱۶۶۷۲	۱۱۹۷۵	۷۱۰۳	۳۱۲۵۲۳	۲۱۰۵۸۹	۸۷۴۹۱	آذربایجان شرقی
۳۷	۲۰۱	۷۲	۱۹۸۶۲	۶۲۴۷	۲۲۹۰	آذرشهر
۸۶	۷۷	۵۲	۲۱۵۰۲	۵۷۱۸	۱۸۱۷	اسکو
۱۱۸۶	۸۷۷	۴۶۷	۱۶۹۴۴	۲۲۶۴۴	۷۴۶۰	اهر
۴۲۳	۲۸۸	۱۹۸	۱۳۹۰۳	۸۷۳۰	۴۴۵۶	بستان آباد
۸۵۰	۷۴۱	۳۷۹	۱۱۲۹۳	۵۴۲۹	۲۲۵۶	بناب
۲۹۵۵	۲۱۵۰	۱۰۰۸	۲۸۹۸۲	۱۲۸۵۳	۳۷۲۸	تبریز
۴۱	۲۵	۱۶	۴۷۲۰	۳۱۵۸	۱۷۴۵	جلفا
۳۷	۲۲	۱۰	۸۶۹۰	۸۴۳۵	۲۶۸۱	چارلویساق
۱۸۹۶	۱۳۶۶	۸۹۳	۳۶۷۷۲	۲۵۱۸۳	۸۲۱۰	سراب
۱۱۸۶	۷۹۳	۶۳۸	۱۱۴۰۸	۹۰۲۸	۵۸۰۲	شیستر
۱۶۶	۸۴	۶۲	۷۷۱۸	۳۷۷۸	۲۷۷۰	عجب شیر
۱۴۷۸	۱۰۶۶	۷۴۰	۱۲۲۵۴	۱۹۸۸۴	۷۲۴۲	کلیبر
۳۲۸	۲۲۳	۱۶۵	۲۰۷۲۹	۱۲۸۱۱	۵۸۱۹	مراغه
۱۲۹۵	۸۱۸	۶۴۳	۲۵۳۴۴	۱۳۹۱۸	۷۶۸۱	مرند
۱۱۷۱	۸۴۵	۴۷۹	۱۶۹۸۷	۹۱۱۵	۴۴۴۵	ملکان
۲۰۹۶	۱۵۶۶	۶۹۵	۲۴۲۳۷	۱۶۶۴۲	۷۲۸۸	میانه
۱۸۳	۱۱۰	۸۲	۱۰۷۵۶	۱۰۷۸۰	۵۰۴۵	وزقان (ارسباران)
۷۴۰	۴۷۶	۳۵۲	۶۲۰۳	۵۱۱۹	۲۶۵۳	هریس
۴۴۷	۲۵۰	۱۵۱	۱۴۲۰۵	۱۱۰۸۶	۴۲۰۰	هشتتود

۱۰۶- تعداد دام و مقدار تولید پشم، مو و کرک گوسفند و بز در بهره‌برداري‌ها برحسب شهرستان

(بهره‌برداري - رأس - کیلوگرم)

شهرستان	پشم گوسفند			مو و کرک بز	
	تعداد	تعداد دام	مقدار تولید	تعداد	تعداد دام
آذربایجان شرقی ..	۸۵۳۶۹	۲۳۷۲۵۴۱	۳۳۸۷۸۸۰	۲۵۵۸	۲۵۸۹۷
آذرشهر	۲۲۴۳	۴۰۶۸۱	۶۵۵۳۰	۲۲	۱۰۷
لسکو	۲۶۵۵	۶۲۷۵۲	۱۱۸۱۶۸	۲۰	۱۴۰
لهر	۶۷۲۸	۲۲۴۱۷۸	۲۵۳۴۰۲	۱۲۷	۱۷۰۱
بستان آباد	۶۲۴۹	۱۷۸۸۴۳	۲۰۳۳۱۷	۵۶	۲۱۲
بناب	۲۰۲۷	۳۱۲۲۱	۷۰۳۰۸	۱۸	۱۶۶
تبریز	۵۷۸۲	۱۵۹۸۴۴	۲۲۲۲۵۱	۱۰۸	۱۵۱۹
جلفا	۱۶۹۲	۵۸۱۰۴	۱۲۰۲۱۱	۲۵۱	۳۸۸۱
چاراویماق	۳۸۵۸	۱۷۵۹۱۴	۲۱۰۸۳۴	۲۰	۲۵۸
سراب	۶۰۶۰	۱۸۸۳۷۳	۳۴۰۰۰۵	۲۸	۲۵۰
شهر	۵۰۱۵	۹۷۵۱۲	۱۶۲۶۵۹	۲۰۴	۲۰۸۸
عجب شهر	۲۱۷۰	۴۲۲۳۷	۶۱۷۶۶	۱۳	۸۶
کلیدر	۶۸۳۸	۲۵۲۰۳۸	۳۶۱۶۵۴	۷۳۲	۶۷۷۵
مرغه	۲۳۳۹	۹۵۴۸۶	۱۲۹۵۵۱	۷۷	۶۰۲
مرند	۵۴۴۰	۱۶۶۶۳۲	۲۵۵۸۷۲	۴۰۵	۲۱۰۱
ملکان	۲۹۸۰	۶۱۲۱۶	۱۰۶۸۷۸	۱۱۳	۸۱۸
میانه	۷۲۱۴	۱۷۲۴۴۹	۲۰۲۴۸۹	۲۵۹	۲۱۲۴
ورزقان (ارسارآن)	۴۹۸۰	۱۲۴۵۲۹	۱۶۲۹۷۰	۲۵	۴۳۹
هریس	۵۴۷۱	۱۲۲۰۳۷	۱۶۹۹۷۵	۱۲	۸۴
هشترود	۲۴۸۶	۷۶۵۱۴	۱۶۰۰۴۲	۲۸	۳۴۸

نتایج تفصیلی سرشماری عمومی کشاورزی ۱۳۸۲ - استان آذربایجان شرقی

۱۰۷- بهره‌برداری‌های پرورش ماکیان به روش سنتی و تعداد ماکیان آن‌ها برحسب شهرستان (بهره‌برداری - هزار قطعه)

شهرستان	تعداد بهره‌برداری	کل		تعداد بهره‌برداری	شهرستان	
		تعداد طیور				
		مرغ، خروس و جوجه	اردک، غاز و بوقلمون			
تعداد طیور	تعداد بهره‌برداری	فقط مرغ، خروس و جوجه	تعداد بهره‌برداری	تعداد بهره‌برداری	شهرستان	
آذربایجان شرقی ..	۱۳۱۲۰۰	۱۲۲۲۷	۱۶۵	۹۲۶	۱۰۶۴۳۹	
اکوتهر ..	۲۹۲۰	۲۷	۱	۲۴	۲۶۱۷	
اسکو ..	۲۴۲۰	۲۴	۱	۲۱	۲۱۵۸	
اهر ..	۱۰۰۳۳	۱۲۸	۱۹	۸۷	۷۳۷۱	
پستان ایلام ..	۷۶۲۰	۶۶	۶	۵۱	۶۲۸۶	
بناب ..	۴۰۲۷	۲۶	۲	۲۳	۲۶۳۵	
تبریز ..	۷۲۱۴	۶۸	۳	۵۸	۶۶۳۰	
جلفا ..	۲۲۰۷	۱۷	۲	۱۴	۱۹۷۷	
چلراویماق ..	۴۹۳۴	۶۵	۱۷	۳۷	۱۹۴۴	
سراب ..	۱۱۰۰۸	۱۲۳	۹	۹۹	۹۱۹۴	
شبه‌سبز ..	۷۴۵۶	۴۱	۱	۳۸	۷۰۷۲	
عجب شیر ..	۲۴۲۵	۲۲	۱	۲۰	۲۱۷۱	
کلیبر ..	۱۲۲۸۷	۱۶۵	۳۴	۱۰۴	۸۲۷۹	
مراغه ..	۷۷۰۸	۶۸	۹	۵۲	۶۴۰۵	
مرند ..	۸۴۴۹	۵۳	۴	۴۷	۷۶۵۲	
ملکان ..	۷۶۵۰	۶۱	۹	۴۴	۶۱۳۸	
میانه ..	۱۲۹۶۶	۱۴۰	۱۹	۱۰۳	۱۰۱۱۵	
ورزقان (ارمباران) ..	۵۸۱۸	۵۳	۱۰	۳۷	۲۴۵۱	
هریس ..	۵۵۸۰	۲۵	۴	۲۶	۲۸۱۱	
هشترود ..	۵۲۷۹	۵۴	۱۳	۳۱	۳۵۴۴	

۱۰۷- بهره‌برداری‌های پرورش ماکیان به روش سنتی و تعداد ماکیان آن‌ها برحسب شهرستان (دنباله) (بهره‌برداری - هزار قطعه)

شهرستان	فقط اردک، غاز و بوقلمون		مرغ، خروس، جوجه، اردک، غاز و بوقلمون توأم	
	تعداد بهره‌برداری	تعداد طیور	تعداد طیور	
			مرغ، خروس و جوجه	اردک، غاز و بوقلمون
آذربایجان شرقی ..	۱۴۷۰	۱۰	۲۴۲۹۰	۱۵۴
آذرشهر	۲۶	//	۲۶۷	۳
اسکو	۲۲	//	۲۴۰	۱
اهر	۱۱۶	۱	۲۵۲۶	۱۸
بستان آباد	۸۸	//	۱۲۴۵	۶
بناب	۵۲	//	۲۳۹	۱
تبریز	۷۴	//	۷۲۰	۳
جلفا	۱۷	//	۲۱۳	۱
چاراویماق	۱۶۵	۱	۱۸۲۷	۱۶
سراب	۵۲	//	۱۷۶۲	۹
شبه‌سار	۲۸	//	۳۴۶	۱
عجب‌شیر	۲۶	//	۲۲۸	۳
کلیمیر	۱۰۶	۱	۳۹۰۲	۳۳
مراغه	۸۵	۱	۱۲۱۸	۸
مرند	۶۶	//	۷۳۱	۷
ملکان	۱۱۲	۱	۱۴۰۱	۹
میانه	۱۶۱	۱	۲۶۹۰	۱۸
ورزقان (ارسباران)	۹۵	۱	۱۲۷۳	۹
هریس	۵۰	//	۷۱۹	۴
هشترود	۱۰۹	۱	۱۶۲۶	۱۲

۱۰۸- پرورش ماکیان به روش سنتی در بهره‌برداری‌ها برحسب طبقات تعداد ماکیان (بهره‌برداری - هزار قطعه)

تعداد طیور	فقط مرغ، خروس و جوجه		کل		تعداد بهره‌برداری	طبقات تعداد ماکیان
	تعداد بهره‌برداری	تعداد مرغ، خروس و جوجه	تعداد طیور			
			آردک، غاز و بوقلمون	مرغ، خروس و جوجه		
۲۲۶	۱۰۶۲۳۹	۱۶۵	۱۲۳۷	۱۳۱۲۰۰	جمع	
۲۹۷	۶۷۸۴۶	۱۶	۳۱۹	۷۴۰۵۰	کمتر از ۱۰ قطعه	
۲۲۱	۲۰۷۴۰	۲۲	۲۶۲	۲۶۰۶۷	۱۰ - ۱۴ قطعه	
۱۱۹	۷۷۲۱	۲۳	۱۶۴	۱۱۷۹۹	۱۵ - ۱۹ قطعه	
۱۱۴	۵۶۶۹	۲۱	۱۵۷	۸۶۱۳	۲۰ - ۲۴ قطعه	
۲۲	۸۵۵	۱۵	۵۱	۲۵۲۲	۲۵ - ۲۹ قطعه	
۶۴	۲۰۹۳	۲۴	۱۱۲	۴۲۶۵	۳۰ - ۳۹ قطعه	
۲۴	۵۸۲	۱۲	۵۰	۱۵۳۳	۴۰ - ۴۹ قطعه	
۴۴	۸۱۰	۲۵	۹۵	۲۰۵۴	۵۰ - ۹۹ قطعه	
۲۱	۱۳۱	۶	۳۷	۲۱۷	۱۰۰ قطعه و بیشتر	



۱۰۸- پرورش ماکیان به روش سنتی در بهره‌برداری‌ها برحسب طبقات تعداد ماکیان (دنباله) (بهره‌برداری - هزار قطعه)

مرغ، خروس، جوجه، اردک، غاز و بوقلمون نوآم			فقط اردک، غاز و بوقلمون		طبقات تعداد ماکیان
تعداد طیور		تعداد بهره‌برداری	تعداد طیور	تعداد بهره‌برداری	
اردک، غاز و بوقلمون	مرغ، خروس و جوجه				
۱۵۲	۳۲۱	۲۳۲۹۰	۱۰	۱۴۷۰	جمع
۱۲	۲۱	۵۰۹۳	۴	۱۱۱۱	کمتر از ۱۰ قطعه
۲۰	۲۱	۵۱۲۶	۲	۲۰۱	۱۰-۱۴ قطعه
۲۲	۴۵	۴۰۲۲	۱	۵۶	۱۵-۱۹ قطعه
۲۰	۴۲	۲۸۹۵	۱	۵۸	۲۰-۲۴ قطعه
۱۴	۲۹	۱۶۵۷	//	۱۰	۲۵-۲۹ قطعه
۲۳	۳۸	۲۱۵۶	//	۱۵	۳۰-۳۹ قطعه
۱۳	۲۷	۹۴۱	//	۹	۴۰-۴۹ قطعه
۲۵	۵۱	۱۲۲۶	//	۸	۵۰-۹۹ قطعه
۵	۱۷	۱۶۴	//	۳	۱۰۰ قطعه و بیشتر

۱۰۹- پرورش زنبور عسل، تعداد کندو و مقدار تولید عسل با موم در بهره‌برداری‌ها برحسب شهرستان

(بهره‌برداری - کیلوگرم)

تولید عسل با موم	کل		شهرستان
	تعداد کندو	تعداد بهره‌برداری	
۳۱۴۷۲۲۵	۳۱۷۲۲۵	۱۲۹۴۳	آذربایجان شرقی
۵۹۹۲۲	۸۷۸۸	۲۷۷	آذرشهر
۱۶۶۰۰۴	۲۶۹۴۵	۳۲۲	اسکو
۴۹۷۲۵	۶۸۲۲	۲۲۴	اهر
۱۱۲۰۵۴	۲۱۱۷۹	۱۱۹۰	استان آباد
۲۳۳۲۷	۴۱۷۲	۲۴	یناب
۴۰۷۲۰	۷۳۲۲	۳۹۱	تبریز
۲۱۰۲۹	۶۳۲۸	۴۰۳	جلفا
۷۱۹۰۴	۱۶۵۲۵	۷۰۲	چاراویماق
۲۳۹۶۱۳	۱۴۲۵۴	۵۹۶	سراب
۱۱۷۹۴۸	۲۴۹۵۲	۹۷۶	شیراز
۳۶۹۶۹	۹۴۸۴	۳۴۶	عجب‌شیر
۲۰۸۳۱۰	۲۱۷۷۳	۵۵۱	کنهر
۳۳۰۵۳۶	۳۹۰۸۳	۷۰۸	مرآغه
۱۲۵۲۶۳	۲۸۰۷۸	۱۳۵۴	مرند
۵۲۲۳	۱۲۹۱	۹۷	ملکان
۱۸۸۲۲۴	۲۶۶۱۲	۲۲۶۰	میانه
۲۰۷۳۰۶	۲۲۸۵۶	۹۵۷	ورزقان (ارسباران)
۳۰۵۴۶	۶۷۰۷	۴۳۶	هریس
۷۷۲۴۵	۲۱۷۳۱	۱۰۲۸	هشتروند



۱۰۹ - پرورش زنبور عسل، تعداد کندو و مقدار تولید عسل با موم در بهره‌برداری‌ها برحسب شهرستان (دنباله)

(بهره‌برداری - کیلوگرم)

شهرستان	کندوی نوع جدید			کندوی نوع قدیم	
	تعداد بهره‌برداری	تعداد کندو	تولید عسل با موم	تعداد بهره‌برداری	تعداد کندو
آذربایجان شرقی	۷۰۳۶	۱۷۰۰۲۸	۱۵۶۴۴۲۲	۶۶۷۶	۱۲۷۲۱۶
آذرشهر	۲۶	۱۶۲۷	۲۴۳۲۲	۲۶۳	۷۱۶۱
اسکو	۲۵۱	۱۳۹۷۸	۱۰۳۶۹۹	۲۲۴	۱۲۹۶۷
اهر	۳۹۲	۶۶۰۰	۴۷۹۸۲	۲۳	۲۴۴
بستان آباه	۵۰۱	۹۴۶۰	۷۹۳۳۷	۸۶۵	۱۱۷۱۹
مناب	۱۷	۱۵۰۱	۱۱۲۷۷	۲۲	۲۶۷۱
تبریز	۳۴۱	۵۴۱۷	۴۲۲۹۲	۱۲۷	۲۱۲۸
جلغا	۲۵۱	۵۲۸۸	۳۸۴۴۱	۷۵	۹۴۰
چاراویماق	۱۵۲	۴۳۷۲	۲۲۰۸۷	۶۴۸	۱۲۱۵۱
سراب	۳۵۶	۱۱۸۰۹	۲۲۹۱۹۶	۲۶۴	۲۳۴۶
شبستر	۲۷۶	۱۱۹۴۹	۶۹۵۴۵	۶۸۵	۱۳۸۰۶
عجب شیر	۲۰	۵۶۳	۶۷۶۸	۳۱۸	۸۹۲۱
کلیبر	۵۳۷	۲۱۱۸۶	۲۰۷۴۸۱	۲۵	۵۸۷
مرغه	۲۶۵	۱۵۶۷۸	۱۸۹۴۲۷	۶۱۱	۲۲۲۰۵
مرند	۸۸۷	۱۳۸۲۹	۸۶۲۵۲	۷۰۵	۱۴۲۴۹
ملکان	۲۶	۶۵۲	۲۸۵۵	۶۵	۸۲۹
میانه	۱۳۱۲	۱۷۸۷۵	۱۵۶۸۸۱	۱۲۰۲	۸۷۲۷
ورزقان (ارسباران)	۷۲۸	۱۹۵۰۵	۱۸۵۹۵۰	۳۴۹	۵۳۵۱
هریس	۲۹۷	۴۸۵۰	۲۵۵۲۶	۲۰۹	۱۸۵۷
هشترود	۱۵۷	۲۶۹۱	۲۲۸۹۲	۹۷۳	۱۷۰۲۰

۱۱۰- پرورش زنبور عسل، تعداد کندو و مقدار تولید عسل با موم در بهره‌برداری‌ها برحسب طبقات تعداد کندو

(بهره‌برداری - کیلوگرم)

کل			طبقات تعداد کندو
تولید عسل با موم	تعداد کندو	تعداد بهره‌برداری	
۲۱۲۷۲۲۵	۲۱۷۲۴۵	۱۲۹۲۳	جمع
۵۳۵	۰	۶	بدون کندو در روز آمارگیری.....
۱۵۹۲۴۵	۳۶۰۵۱	۸۲۶۶	جمع ۱۰ کندو و کمتر.....
۲۰۳۵۷	۴۶۴۵	۳۱۰۴	۱ لغایت ۲ کندو.....
۲۹۶۵۷	۶۷۱۷	۱۹۶۰	۲ لغایت ۴ کندو.....
۳۷۲۰۲	۸۶۹۰	۱۶۲۴	۵ لغایت ۶ کندو.....
۲۱۱۱۲	۴۸۱۸	۶۴۶	۷ لغایت ۸ کندو.....
۵۰۹۱۶	۱۱۱۸۸	۱۱۳۲	۹ لغایت ۱۰ کندو.....
۷۰۵۵۱	۱۵۲۳۳	۱۰۶۶	جمع ۱۱ لغایت ۱۹ کندو.....
۱۳۶۲۷	۳۳۳۷	۲۸۵	۱۱ لغایت ۱۲ کندو.....
۱۰۷۵۱	۲۰۰۹	۱۴۹	۱۳ لغایت ۱۴ کندو.....
۳۵۵۳۵	۷۶۰۹	۵۰۴	۱۵ لغایت ۱۶ کندو.....
۱۰۶۴۵	۲۲۶۹	۱۲۸	۱۷ لغایت ۱۹ کندو.....
۲۷۲۸۸۱	۵۱۲۲۲	۱۸۳۵	جمع ۲۰ لغایت ۴۹ کندو.....
۹۹۲۰۰	۲۰۳۰۱	۹۲۶	۲۰ لغایت ۲۹ کندو.....
۱۷۵۴۸۱	۴۱۲۲۰	۸۹۹	۳۰ لغایت ۴۹ کندو.....
۱۶۲۲۰۰۷	۲۱۲۳۳۱	۱۵۶۹	جمع ۵۰ کندو و بیشتر.....
۲۱۰۰۱۶	۳۵۰۴۲	۶۱۸	۵۰ لغایت ۷۴ کندو.....
۸۰۹۴۴	۱۲۶۸۸	۱۵۳	۷۵ لغایت ۹۹ کندو.....
۴۴۲۹۷۱	۵۸۰۳۸	۴۶۶	۱۰۰ لغایت ۱۹۹ کندو.....
۶۵۱۲۹۰	۷۸۱۹۲	۲۸۷	۲۰۰ لغایت ۴۹۹ کندو.....
۲۳۵۷۸۶	۳۰۲۷۱	۴۵	۵۰۰ کندو و بیشتر.....

۱۱- پرورش زنبور عسل، تعداد کندو و مقدار تولید عسل با موم در بهره‌برداری‌ها برحسب طبقات تعداد کندو (دنباله)

(بهره‌برداری - کیلوگرم)

کندوی نوع قدیم		کندوی نوع جدید			طبقات تعداد کندو	
تولید عسل با موم	تعداد کندو	تعداد بهره‌برداری	تولید عسل با موم	تعداد کندو		تعداد بهره‌برداری
۵۸۴۸۰۳	۱۲۷۲۱۶	۷۶۷۶	۱۵۴۲۲۲	۱۷۰۰۴۸	۷۰۳۴	جمع
۲	۰	۱	۵۳۲	۰	۵	بدون کندو در روز آمارگیری
۶۵۰۲۰	۲۰۲۲۰	۲۷۹۴	۹۳۲۲۵	۱۵۸۴۸	۴۱۸۳	جمع ۱۰ کندو و کمتر
۷۱۷۶	۲۲۶۰	۱۵۱۳	۱۳۱۸۱	۲۲۸۵	۱۶۲۵	۱ لغایت ۲ کندو
۱۱۸۸۹	۳۷۴۹	۱۱۵۹	۱۷۷۶۸	۲۹۶۹	۹۲۵	۳ لغایت ۴ کندو
۱۵۳۰۹	۵۰۳۹	۱۰۰۱	۲۱۸۹۵	۳۶۵۱	۷۲۲	۵ لغایت ۶ کندو
۸۹۶۲	۲۷۶۶	۴۱۶	۱۲۱۴۹	۲۰۵۲	۳۲۲	۷ لغایت ۸ کندو
۲۱۶۸۴	۶۲۰۷	۷۰۶	۲۹۲۳۲	۴۷۸۰	۵۴۷	۹ لغایت ۱۰ کندو
۲۵۹۷۲	۸۲۸۵	۷۰۵	۴۴۵۸۶	۶۹۴۹	۵۹۳	جمع ۱۱ لغایت ۱۹ کندو
۵۶۵۰	۱۹۳۱	۱۹۸	۷۹۷۷	۱۴۱۶	۱۵۹	۱۱ لغایت ۱۲ کندو
۳۰۷۹	۱۰۲۰	۱۰۱	۷۶۷۲	۹۹۰	۹۳	۱۳ لغایت ۱۴ کندو
۱۳۴۲۲	۴۲۴۱	۳۲۴	۲۲۰۹۳	۳۳۶۸	۲۵۶	۱۵ لغایت ۱۶ کندو
۳۸۰۱	۱۰۹۴	۸۳	۶۸۶۲	۱۱۷۵	۸۲	۱۷ لغایت ۱۹ کندو
۸۴۳۵۰	۲۶۱۷۵	۱۱۳۳	۱۹۰۵۳۱	۲۵۵۲۷	۱۰۷۳	جمع ۲۰ لغایت ۴۹ کندو
۲۴۹۶۱	۱۰۸۶۵	۵۸۹	۶۴۴۳۹	۹۹۳۷	۵۱۴	۲۰ لغایت ۲۹ کندو
۴۹۲۸۹	۱۵۳۱۰	۵۵۴	۱۲۶۰۹۲	۱۶۱۱۰	۵۵۹	۳۰ لغایت ۴۹ کندو
۴۰۹۴۵۹	۹۲۵۳۶	۱۰۳۲	۱۲۱۲۵۴۸	۱۲۱۶۹۵	۱۱۸۰	جمع ۵۰ کندو و بیشتر
۶۹۲۶۵	۱۷۲۶۱	۳۹۷	۱۴۰۷۵۱	۱۷۷۸۰	۴۰۷	۵۰ لغایت ۷۴ کندو
۲۰۰۵۶	۵۴۵۲	۱۰۹	۶۰۸۸۸	۷۲۳۷	۱۱۵	۷۵ لغایت ۹۹ کندو
۱۰۲۶۳۳	۲۴۶۳۷	۲۹۲	۳۴۱۳۳۸	۳۴۴۰۱	۳۶۶	۱۰۰ لغایت ۱۹۹ کندو
۱۵۷۱۹۸	۳۳۶۰۹	۲۰۰	۲۹۲۰۹۲	۲۴۵۸۳	۲۴۷	۲۰۰ لغایت ۴۹۹ کندو
۶۰۲۰۷	۱۲۵۷۷	۳۲	۱۷۵۴۷۹	۱۷۶۹۳	۴۴	۵۰۰ کندو و بیشتر