

جمهوری اسلامی ایران
وزارت فرهنگ و تفریح
مرکز آمار ایران

۱۸۱۱۹۹



سرشماری اجتماعی - اقتصادی عشایر کم‌چنده

۱۳۶۶

فرهنگ عشایری

ایمل کرد

۲-۱۵

فهرست نویسی پیش از انتشار

مرکز آمار ایران
سرشماری اجتماعی - اقتصادی عشایر کوچنده ۱۳۶۶، فرهنگ عشایری ایل
کسرد / تهیه کننده مرکز آمار ایران - تهران : مرکز آمار ایران، ۱۳۶۸ .
هشت ، ۲۷ ص . : نقشه ، جدول ، نمودار (سرشماری اجتماعی - اقتصادی
عشایر کوچنده ۱۳۶۶ ، ۱۵ - ۲)
۱ . ایلات و عشایر - ایران . ۲ . کسرد (ایل) - اوضاع اجتماعی .
۳ . کسرد (ایل) - اوضاع اقتصادی . ۴ . کسرد (ایل) - خانسوار .
۵ . کسرد (ایل) - دامپروری . الف . عنوان . ب . عنوان : فرهنگ
عشایری ایل کسرد . ج . عنوان : ایل کسرد .
کتاب / ۲۲ DSR
۹۵۵/۹۸۴

کتابخانه مرکز آمار ایران
شماره ... ۳۵۰ : ا . . .

۹ / ۱۳۶۹ / ۱۵ / ۲
* تهیه کننده : مرکز آمار ایران
* عنوان : سرشماری اجتماعی - اقتصادی عشایر کوچنده ۱۳۶۶ ، فرهنگ عشایری ایل کسرد
* ناشر : مرکز آمار ایران (تهران ، خیابان دکتر فاطمی ، کد پستی ۱۴۱۴۴ ، تلفن ۹ - ۶۵۵۰۶۱)
* تیراژ : ۱۰۰ نسخه
* تاریخ انتشار : تابستان ۱۳۶۸
* چاپخانه : مرکز آمار ایران
* شماره مسلسل نشریات مرکز آمار ایران : ۱۵۳۳
* شماره نشریات نتایج سرشماری اجتماعی - اقتصادی عشایر کوچنده - ۱۳۶۶ : ۱۵ - ۲
* قیمت : ۴۰۰۰ ریال

کلیه حقوق چاپ ، نشر و تجدید چاپ متعلق به مرکز آمار ایران است . نقل مندرجات این نشریه با ذکر یاخذ آزاد است

بِسْمِ اللَّهِ الرَّحْمَنِ الرَّحِيمِ
عَلَى
الْحَقِيقِ
الْحَقِيقِ

فهرست مندرجات

صفحه	عنوان
بک	پیشگفتار
س	مقدمه
ش	تعاریف و مفهیم به کار رفته در سرشماری اجتماعی - اقتصادی عشایر کوچنده، تیرماه ۱۳۶۶
	خلاصه یافته‌ها
۱	تقسیمات ایلی در ایل کرد
۱	محل استقرار
۴	دام
۵	امکانات آموزشی
۸	امکانات دامپزشکی
۱۱	امکانات و تاسیسات بهداشتی و درمانی
۱۴	منابع تامین آب آشامیدنی
۱۶	امکانات و تاسیسات مذهبی
۱۷	نمودار سازمان اجتماعی ایل کرد
۱۸	نمودار پراکندگی جمعیت ایل کرد در منطقه استقرار بیلاق
۱۹	نمودار پراکندگی جمعیت ایل کرد در منطقه استقرار قشلاقی
۲۱	جداول

پیوستها

فرم ۲ - پرسشنامه کوچکترین رده

۹۵۵/۹۸۴
۱۳۹۳
۲۰۰

پیشگفتار

جامعه عشایری کشور دارای سابقه طولانی در تاریخ و فرهنگ ایران است. از دیرباز تا کنون تعدادی از مردم کشور ما، به خاطر بهره‌برداری از منابع طبیعی، شیوه زندگی کوچ نشینی را برگزیده‌اند که در آن، دانداری سنتی فعالیت عمده آنان را تشکیل می‌دهد. شناخت جامعه عشایری به سبب اهمیت آن در فعالیتهای دانداری کشور و لزوم برنامه‌ریزی در مورد آن ايجاب می‌کند که اطلاعات کافی در زمینه اجتماعی و اقتصادی این جامعه در اختیار باشد. از آنجا که در هر برنامه‌ریزی اقتصادی، اجتماعی، فرهنگی و... آمار گلبند و زیربنای کار محسوب می‌شود، لذا انجام هر گونه اقدامی در برنامه‌ریزی عشایری نیز بدون وجود اطلاعات و آمار در مورد این جامعه، نمی‌توانست امکان پذیر باشد. گرچه در سالهای قبل و بعد از انقلاب اسلامی، بعضی از سازمانهای دولتی اقدام به جمع‌آوری و تهیه‌ی مواندشار آمار و اطلاعاتی در این زمینه کرده‌اند، لیکن چون این اطلاعات مقطعی و منطقی بوده و در هر منطقه نیز تعاریف و مفاهیم جداگانهای به کار برده شده بود، اطلاعات به دست آمده از جامعیت مورد نظر برخوردار نبوده است. از طرف دیگر چون جمع‌آوری اطلاعات در هر منطقه، در زمانهای مختلفی انجام گرفته بود، بنابراین از نظر پوشش زمانی، این گونه اطلاعات نیز از هماهنگی لازم برخوردار نبوده است. به این ترتیب، اطلاعات جمع‌آوری شده در مجموع نمی‌توانست گره‌گشای کار باشد.

در سرشماریهای عمومی نفوس و مسکن سالهای ۱۳۲۵ و ۱۳۵۵، تعدادی از افراد جامعه عشایری که در زمان قشلاق یا بیلاق موقتاً در روستاها ساکن بودند و یا در هنگام کوچ با ماموران آمارگیر روبه‌رو شدند، مورد آمارگیری قرار گرفتند. لیکن بقیه عشایر کوچنده که در مناطق زندگی خود در سراسر کوهستانها و بهاباتها پراکنده بودند، به این علت که ماموران آمارگیر به آنان دسترسی پیدا نکردند، مورد سرشماری قرار نگرفتند.

در آمارگیریهای مختلف روستایی مرکز آمار ایران، از جمله "سرشماری کشاورزی روستایی سال ۱۳۵۲" نیز فقط آن قسمت از جامعه عشایر کوچنده که دوره بیلاق و قشلاق خود را در خانههای روستایی می‌گذراندند و از این جهت قابل دسترسی بودند، جزو خانوارهای روستایی ساکن آمارگیری شدند. بقیه آنان که همواره خارج از خانههای روستایی و در سرپناه قابل حمل خود به سر می‌بردند، مورد آمارگیری قرار نگرفتند.

اولین طرح سرشماری از عشایر کوچنده به نام "سرشماری کشاورزی خانوارهای متحرک" توسط مرکز آمار ایران تهیه و در زمستان ۱۳۵۲ اجرا شد. هدف از اجرای این سرشماری، تکمیل سرشماری کشاورزی روستایی سال ۱۳۵۲ و به اعتباری آمارگیری از عشایر کوچنده‌ای بود که در روستاها خانه و سرپناهی نداشتند. بدین ترتیب، سرشماری مزبور تمام عشایر کوچنده کشور را در بر نمی‌گرفت.

در سال ۱۳۶۱ مرکز آمار ایران با این هدف که آمارهای کشاورزی را زیر پوشش کامل قرار دهد، بررسی جامعه عشایری کشور را آغاز کرد. تا آن زمان، پوشش آمارگیریهای کشاورزی مرکز آمار ایران، فقط شامل مناطق روستایی کشور بود. این مطالعه به خصوص از این نظر که بخش عمده‌ای از دانداری کشور توسط جامعه عشایری مورد بهره‌برداری قرار می‌گیرد، دارای اهمیت بسیار بود. نظر به اینکه جامعه عشایر کوچنده کشور تا آن زمان به طور کامل شناخته نشده بود، و انجام مطالعات هم‌جانبی در مورد آن ضرورت داشت و با توجه به اهمیت که جامعه عشایری در بخش دانداری دارد، تصمیم گرفته شد طرح جامعی برای سرشماری اجتماعی-اقتصادی عشایر کوچنده تهیه شود و ضمن آن، تکمیل پوشش آمارهای کشاورزی نیز تحقق یابد.

با فراهم شدن مقدمات این امر نمایندگان سازمانهای مربوط به امور عشایر، پژوهشگران و کارشناسان با سابقه در این زمینه برای شرکت در جلسات مشورتی در مرکز آمار ایران دعوت شدند. در این جلسات، نکات اصلی طرح شامل تعریف "عشایر کوچنده" و تشخیص آن از "عشایر اسکان یافته" و روستاییان، تعیین و انتخاب کوچکترین واحد اجتماعی-اقتصادی مناسب به عنوان "واحد آماری" و

چارچوب آمارگیری، زمان و مکان مناسب و بهترین روش آمارگیری از این واحدها مورد بحث و بررسی قرار گرفت. براساس نظرسنات و پیشنهادات شرکت کنندگان در جلسات مزبور، طرح سرشماری اجتماعی - اقتصادی عشایر کوچنده کشور تهیه شد. با توجه به ویژگی جامعه عشایری کوچنده کشور، برای شناخت آماری این جامعه به نظر می‌رسید که باید از روش خاصی استفاده شود. در آمارگیریهای مختلف روستایی و شهری، روش کار بدین صورت است که به آبادیها و بلوکهای شهری به عنوان چارچوبهای کار مراجعه می‌شود و سپس در داخل هر آبادی یا بلوک، خانوارها مورد مراجعه قرار می‌گیرند و برای خانوارها پرسشنامه تکمیل می‌شود. این کار با استفاده از نقشه‌های آماری صورت می‌گیرد. اما در مورد آمارگیری از خانوارهای عشایری ابتدا باید جامعه عشایری به زیرجامعه‌هایی تقسیم و هر زیر جامعه به صورت یک واحد آماری مشخص شود. سپس با ترتیبی خاص و برنامه‌ای مناسب به هر یک از واحدها مراجعه و نسبت به آمارگیری از آنها اقدام شود. این امر از آن جهت بود که خانوارهای این جامعه محل سکونت دائمی نداشتند و بنابراین تعیین نقاط ثابت بر روی نقشه که بتوان براساس آن، برنامه مراجعه و تقسیم کار را بین آمارگیران تنظیم کرد، عملی نبود. همچنین دسترسی به خانوارها از طریق مراجعه به آبادیهای محل استقرار بیلابلی و قشلاقی آنها، به سهولت امکان پذیر نبود. علاوه بر این انطباق زمان سرشماری با زمان توقف عشایر در قشلاق یا بیلابلی و یا سرشماری خانوارهای کوچنده در مناطقی از مسیرهای کوچ، بدان گونه که توسط برخی از صاحب نظران پیشنهاد شده بود، به دلایل بسیار امکان پذیر نبود.

از مطالعه مجموعه شرایط این نتیجه حاصل شد که برای تعیین واحدهای آماری، باید از "تشکیلات اجتماعی" عشایر استفاده به عمل آید. جامعه عشایری از دیرباز دارای تقسیماتی بر مبنای تشکیلات اجتماعی اینها و طایفه‌های مستقل بوده است که این شیوه تقسیم‌بندی می‌توانست راهنمای انتخاب واحد آماری باشد. ولی از طرف دیگر، چون برای انجام سرشماری، تشکیلات اجتماعی اینها و طایفه‌های کشور برای مرکز آمار ایران ناشناخته بود و مجموع مسائل مربوط به زمان و مکان بیلابلی و قشلاقی و مسیرهای کوچ عشایر نیز روشن نبود، ضرورت داشت ابتدا تشکیلات اجتماعی کلیه اینها و طایفه‌های مستقل شناسایی و بعد از آن برنامه‌ای برای سرشماری تهیه شود. به همین سبب، اجرای طرح در دو مرحله انجام گرفت.

مرحله اول اجرای طرح در تابستان سال ۱۳۶۴، در ۱۶ حوزه عشایری کشور انجام شد. در این مرحله، تشکیلات اجتماعی اینها و طایفه‌ها، مسیرهای کوچ کوچکترین رده‌های ابلی (واحد آماری)، محل استقرار هر یک از آنها در بیلابلی و قشلاق و زمانهای مناسب برای آمارگیری درباره کلیه عشایر کشور مورد بررسی قرار گرفت و اطلاعات مورد نیاز درباره تعداد خانوارهای کوچنده و نیز تعداد انواع دام آنها فراهم شد.

مرحله دوم اجرای طرح که در تابستان سال ۱۳۶۶ انجام شد، سرشماری اجتماعی - اقتصادی عشایر کوچنده کشور بود. در این مرحله با استفاده از اطلاعات به دست آمده از اجرای مرحله اول، به کلیه خانوارهای کوچنده مراجعه شد و از آنها سرشماری به عمل آمد. در این سرشماری، تعدادی از سازمانهای دولتی با در اختیار قرار دادن نیروی انسانی و امکانات خود، مرکز آمار ایران را در انجام این امر مهم یاری کردند که بدین وسیله از کلیه آنها تشکر می‌شود.

از نتایج حاصل از سرشماری اجتماعی - اقتصادی عشایر کوچنده ایران، برخی اطلاعات، در قالب نشریاتی چون: نشریه کل کشور، نشریه استانی، نشریه ابلی، فرهنگ رده‌های کوچنده و اطلس عشایری به تدریج ارائه خواهد شد. سایر اطلاعات در صورت نیاز و برحسب مورد در اختیار متقاضیان قرار خواهد گرفت.

مرکز آمار ایران

۵۳۴
۷۷
۱۳۹۹
۱۵.۸
۲۰.۵

مقدمه

سرشماری اجتماعی - اقتصادی عشایر کوچنده کشور در تابستان سال ۱۳۶۶ توسط مرکز آمار ایران انجام شد. این طرح عظیم ملی که در سطح گسترده‌ای در دشتهای بیکران و کوهستانهای صعب‌العبور مناطق عشایری کشور به اجرا درآمد. یکی از بزرگترین طرحهای سرشماری کشور است. مرکز آمار ایران با برخورداری از تجربیات گرانبهایی که از اجرای طرحهای سرشماری عمومی نفوس و مسکن سالهای ۴۵، ۵۵، ۶۵ و نیز سایر سرشماریها و آمارگیریهای مختلف به دست آورده است، اقدام به اجرای این سرشماری کرد.

برخلاف سایر سرشماریها که واحدهای آماری آنها به طور عمده در شهرها و روستاهای کشور واقع شده‌اند، واحدهای آماری در این سرشماری خارج از محدوده شهرها و آبادیهاست و در گستره دشتهای وسیع و پستی و بلندیهای کوهها و تپهها قرار دارد. به تبع همین گستردگی، اجرای سرشماری اجتماعی - اقتصادی عشایر کوچنده کشور، امکانات وسیع نداشتن و نیروی انسانی کارآمدی را طلب می‌کرد. از خصوصیات دیگر این طرح که برای اولین بار در کشور به اجرا درآمده است، دو مرحله‌ای بودن آن است که هر یک از مراحل آن در زیر شرح داده می‌شود:

مرحله اول

این مرحله که در تابستان سال ۱۳۶۶ انجام شد، شامل مرحله شناسایی جامعه عشایری کشور بود. در این مرحله کلیه مناطق عشایری کشور به ۱۶ حوزه عشایری تقسیم و زیر پوشش شناسایی قرار گرفت. در هر حوزه گروه و یا گروههایی مرکب از کارشناسان ویزیده و با سابقه مرکز آمار ایران همراهم پژوهشگران عشایری و نیز کارشناسان و کمک کارشناسان سازمان برنامه و بودجه استانها نسبت به شناسایی تشکیلات اجتماعی آنها و ظایفهای مستقل حوزه مربوطه اقدام کردند.

اهداف عمده این مرحله به شرح زیر بوده است:

— شناسایی تشکیلات اجتماعی هر ایل یا طایفه مستقل تا سطح کوچکترین رده‌های (غیر موقت) دارای خانوارهای کوچنده و تهیه سه نمودار تشکیلات طایفه تا سطح کوچکترین رده ایلی.

(۱) منظور از کوچکترین رده (غیر موقت) در ایل یا طایفه مستقل، آخرین رده قبل از خانوار در قالب تقسیمات داخلی ایلی است که از تعدادی خانوار که به سبب بستگیهای نزدیک خونی یا سببی با یکدیگر فامیل‌اند، تشکیل شده‌است. برای اطلاع بیشتر به بخش "تاریف و مفاهیم" مراجعه شود.

۷۹
۲۰۸

- فهرست کلیه رده‌های کوچنده طوایف مختلف هر ایل یا طایفه مستقل .
- تعیین تعداد خانوارهای هر یک از رده‌های کوچنده .
- تهیه چارچوب آماری برای بررسی‌های نمونه ای .
- تعیین تعداد خانوارهای استفاده کننده از ساختمان جهت استقرار در بیلاق و یا قشلاق .
- تعیین تعداد تقریبی انواع دام (به استثنای دام کار) هر یک از رده‌های کوچنده .
- تهیه تقویم کوچ هر رده ، تاریخ خروج از قشلاق و ورود به بیلاق (و برعکس) و نیز مدت کوچهای بیلاقی و قشلاقی .
- تعیین محل‌های بیلاق و قشلاق رده‌ها بر روی نقشه‌های روسازی با مقیاس ۱:۱۰۰۰۰۰۰ براساس تقسیمات کشوری .
- تعیین مسیرهای کوچ کوچکترین رده‌ها و پیاده کردن مسیر کوچ طایفه بر روی نقشه مزبور .
- تعیین مناسبترین زمان و مکان مراجعه به هر طایفه و ثبت نام افراد مطلع، برای استفاده از اطلاعات آنان در مرحله دوم سرشماری .
- پس از اجرای مرحله اول ، اطلاعات فوق در قالب چند نشیبه برای ۱۶ حوزه عشایری جمع‌آوری و در نشریات مربوط به هر محسوزه توسط مرکز آمار ایران منتشر و در اختیار مقامات ذی‌صلاح و کتابخانه‌ها قرار داده شده است .

مرحله دوم - سرشماری

پس از اجرای مرحله اول ، نسبت به تهیه مقدمات سرشماری اجتماعی و اقتصادی عشایر کوچنده ایران اقدام شد . اهم فعالیت‌های انجام شده برای تهیه مقدمات سرشماری که در اوایل سال ۱۳۶۶ انجام شد به شرح زیر بوده است :

۱- تهیه پوشه واحد سرشماری

با استفاده از اطلاعات به دست آمده از اجرای مرحله اول سرشماری نسبت به تهیه پوشه واحد سرشماری اقدام شد . در هر واحد سرشماری با استفاده از نقشه عشایری محدوده عمل هر واحد در رابطه با نمودار تشکیلات اجتماعی رده‌ها تعیین شد .

۲- تهیه فرم ۱۲۲ (پاکت سرشماری برای هر کوچکترین رده)

براساس اطلاعات مندرج در فرم ۱ مرحله اول ، مشخصات کوچکترین رده به‌سرگه‌های کامپیوتری مستقل و بر روی این پاکت العاق شد. این اطلاعات عبارتند از نام ایل یا طایفه مستقل ، مشخصات و نام تقسیمات قبل از طایفه ، نام طایفه ، نام مشخصات تقسیمات بعد از طایفه تا حد کوچکترین رده کوچنده ، نام و نام پدر سر رده ، تعداد خانوار کوچکترین رده ، نام و آدرس جغرافیایی منطقه بیلاقی و قشلاقی براساس آخرین تقسیمات کشوری که منطبق با محل استقرار رده‌ها بر روی نقشه است ، همچنین نام و نشانی مطلعان طایفه بر روی فرم ۱۲۲ درج شده است .

در رابطه با حجم کار هر واحد سرشماری ، تعدادی فرم ۱۲۲ همراه با نمودار تشکیلات اجتماعی مربوط به همان رده‌ها در اختیار واحد سرشماری قرار داده شد تا نسبت به اجرای سرشماری اقدام شود .

اجرای سرشماری در تیرماه سال ۱۳۶۶ در کلیه مناطق عشایری کشور به‌طور همزمان آغاز شد . هر واحد سرشماری در مدت معینی به‌سه کوچکترین رده‌های محدوده عمل خود مراجعه و نسبت به سرشماری خانوارهای هر رده اقدام کرد . در صورتی که در محدوده عمل واحد سرشماری رده‌هایی از همان طایفه و یا طایفه‌های دیگری وجود داشت که در مرحله اول شناسایی نشده بود ، مسئول واحد با مراجعه به مدارک موجود و تماس با سازمان سرشماری نسبت به شناسایی رده‌ها اقدام کرد ، و در صورت حصول اطمینان از صحت این شناسایی ، نسبت به سه سرشماری از آنها اقدام به عمل آورد .

(۱) واحد سرشماری - در سازمان اجرایی حوزه ، برای اجرای سرشماری " واحد سرشماری " در نظر گرفته شده است . هر واحد سرشماری به‌طور متوسط از سه نفر مأمور آمارگیر ، یک نفر مسئول واحد ، دو نفر راننده (با اتومبیل سحررایی) و یک نفر مأمور بازرسی تشکیل شده است . حجم کار هر واحد به‌طور متوسط ، سرشماری از ۶۰ خانوار تعیین شده است .

بدین ترتیب کلیه رده‌های کوچنده عشایری کشور زیر پوشش کامل سرشماری قرار گرفتند ، چون سرشماری در مناطق بیلاقی مسکوت گرفت ، در صورتی که رده‌هایی از طایفه‌های ، بنا به علی در زمان سرشماری ، در قشلاق مانده و به طور استثنا در زمان سرشماری به بیلاقی نیامده بودند ، در منطقه قشلاقی مربوط به آن رده‌ها ، به آنان مراجعه شد و سرشماری از آنها انجام گرفت ، به این ترتیب پوشش سرشماری برای کلیه رده‌های کوچنده کامل شده است .

فرم ۲ - پرسشنامه کوچکترین رده

در سرشماری اجتماعی - اقتصادی عشایر کوچنده کشور ، تیرماه ۱۳۶۶ ، برای جمع‌آوری اطلاعات مربوط به کوچکترین رده‌ها ، پرسشنامه‌ای به نام فرم ۳ ، مورد استفاده قرار گرفت ، سئوالات مندرج در این فرم از طریق مصاحبه با چند نفر از اعضای مطلع کوچکترین رده‌ها تکمیل شد . این اطلاعات وضعیت کلی کوچکترین رده را از نظر برخورداری از تسهیلات زندگی ، دسترسی خانوارها به امکانات آموزشی ، بهداشتی و درمانی ، مذهبی ، دامداری و دامپزشکی ، بازرگانی و خدماتی و نهادهای اجتماعی نشان می‌دهد . همچنین در این فرم اطلاعات کلی در مورد متوسط فرآورددهای دامی برای یک رأس دام ، جمع‌آوری شده است .

پس از جمع‌آوری اطلاعات ، نسبت به بازبینی از پرسشنامه‌ها اقدام و اطلاعات آنها با استفاده از سیستم کامپیوتری استخراج شد .

در این نشریه ، اهم اطلاعاتی که با استفاده از نتایج حاصل از فرم ۲ به دست آمده ، به شرح زیر ارائه شده است :

سازمان اجتماعی اهیل و ضایفه ، تقسیمات ظایفه‌ای تا سطح کوچکترین رده ، تعداد خانوار و جمعیت ، تعداد انواع دام ، دسترسی خانوارها به نهادهای اجتماعی ، تاسیسات و امکانات آموزشی ، نام شهرستان محل استقرار بیلاقی و قشلاقی .

همچنین اطلاعاتی به تفکیک محل استقرار بیلاقی و قشلاقی کوچکترین رده‌ها ارائه شده که عبارتند از :

منابع تامین آب آشامیدنی ؛ وجود برق برای عموم ؛ دسترسی به تاسیسات و امکانات مذهبی ، بهداشتی ، درمانی ، دامداری ، دامپزشکی ، بازرگانی و خدماتی .

تعاریف و مفاهیم به کار رفته در سرشماری اجتماعی - اقتصادی عشایر کوچنده

تیرماه ۱۳۶۶

ایل

ایل شامل طایفه‌های متعددی است که به علت هم‌وطنی و خویشاوندی یا دلایل اجتماعی، سیاسی و ... با یکدیگر متحد هستند و معمولاً در یک محدوده جغرافیایی که قلمرو ایل به حساب می‌آید زندگی می‌کنند. طایفه‌های یک ایل معمولاً با هم خویشاوندی‌های دور نسبی یا سببی دارند. بعضاً هم ممکن است بدون داشتن خویشاوندی بنا به ضرورت‌های اجتماعی و سیاسی متحد شوند و تشکیل ایل بدهند. گویش، آداب و رسوم و شیوه زندگی طایفه‌های مختلف یک ایل در موارد بسیاری یکسان است.

طایفه

مشخصترین و مهمترین چارچوب اجتماعی عشایر، طایفه است که شامل جماعتی است که غالباً با هم خویشاوندی دور و نزدیک دارند و در چند یا چندین نسل پیش نسباً یا سبباً به مبنای مشترکی می‌رسند. فرد عشایری در بیان وابستگی و تعلقش، غالباً از طایفه خود نام می‌برد.

طایفه مستقل

در این سرشماری هر طایفه‌ای که جزو ایلی نبوده، طایفه مستقل نامیده شده است.

رده‌های ایلی

سطوح ساختمانی و سازمان اجتماعی ایل و طایفه، تحت تاثیر مقتضیات اجتماعی - اقتصادی و سیاسی به مرور زمان به انشعاب‌هاست دیگری تقسیم می‌شود که تابع قاعده و قانون معینی نیست و در هر جامعه عشایری شکل خاصی دارد. به این تقسیمات رده‌های ایلی می‌گویند.

کوچکترین رده

منظور از کوچکترین رده در ایل یا طایفه مستقل، آخرین رده قبل از خانوار در قالب تقسیمات داخلی ایلی است که از تعدادی خانوار که به سبب بستگی‌های نزدیک خویشی یا سببی با یکدیگر قابل‌اند، تشکیل شده است. در این سرشماری رده‌های ایلی می‌گویند که به طور موقت، هنگام کوچ یا در شرایط خاص دیگری تشکیل می‌شوند، به حساب نیامده است.

عشایر کوچنده (جامعه مورد سرشماری)

عشایر کوچنده به مردمی گفته می‌شود که حداقل سه ویژگی زیر را داشته باشند:

۱- ساخت اجتماعی قبیله‌ای

۲- اتکالی معاش به دامداری

۳- شیوه زندگی شبانی یا کوچ

- هر فرد این جامعه خود و خانواده‌اش را متعلق و وابسته به یک گروه اجتماعی بزرگتر و معمولاً "خویشاوند می‌داند و غالباً" بدان بهایی است که نام این گروه بزرگتر به طور معمول "طایفه" است.

- اگر منابع دیگری برای معاش عشایر کوچنده وجود داشته باشد، حالت فرعی و جنبی دارد، مانند زراعت محصولات اصلی چون گندم و یا جو یا تولید مصنوعات مانند فالی و خورجین.

- چون معیشت عشایر کوچنده متکی بر دامهایی است که آنها را در مراتع طبیعی می‌چرانند، لذا با تغییر فصل از نطفای به نطفای و از منطقه‌ای به منطقه دیگر کوچ می‌کنند و فصل سرد را در قشلاق و فصل گرم را در بهیلاق به سر می‌برند که فاصله آنها ممکن است از چند کیلومتر تا بیش از پانصد کیلومتر باشد.

خانوار

خانوار از چند نفر تشکیل می‌شود که باهم در یک اقامتگاه زندگی می‌کنند، با یکدیگر همخرج هستند و معمولاً "باهم غذا می‌خورند". بنابراین لازم نیست که اعضای یک خانوار با یکدیگر رابطه خویشاوندی داشته باشند. به عبارت دیگر، خانوار لزوماً "با خانواده یکی نیست، فردی که به تنهایی زندگی می‌کند نیز، خانوار تلقی می‌شود.

خانوار عشایری کوچنده

خانوار عشایری کوچنده، خانواری است که عضو جامعه عشایر کوچنده باشد.

شهرستان محل استقرار

شهرستانی که عشایر کوچنده، دوره بهیلاقی و یا قشلاقی خود را در آن می‌گذرانند، شهرستان محل استقرار نامیده می‌شود.

بهیلاق

محدوده زیست و قلمرو جغرافیایی که عشایر، تمام یا قسمتی از تابستان را در آن می‌گذرانند، "بهیلاق" یا "سردسیر" نامیده می‌شود.

قشلاق

محدوده زیست و قلمرو جغرافیایی که عشایر، تمام یا قسمتی از زمستان را در آن می‌گذرانند، "قشلاق" یا "گرمسیر" نامیده می‌شود.

ساختمان

منظور از ساختمان در این سرشماری، بناهای ساخته شده از مصالح سخت است که از نظر شیوه ساخت، اقلاً "مشابه خانه‌های روستایی

منطقه باشد.

مخزن عمومی

منبعی است که آب در آن جمع‌آوری و توسط لوله به محل استفاده خانوارها هدایت می‌شود . به طور کلی هر نوع مخزنی که به منظور استفاده سالم و بهداشتی از آب در محل مرتفع یا همسطح زمین ساخته شود ، مخزن عمومی تلقی می‌شود .

آب‌انبار عمومی

منظور از آب‌انبار عمومی ، انبارهای سنتی آب است که در آبادیها یا سر راهها ساخته شده است . این آب‌انبارها عموماً " پایبندسراز سطح زمین قرار دارند .

وجود برق برای عموم

اگر تمام یا اکثریت خانوارهای کوچکترین رده در بیلاق یا قشلاق یا هر دو از برق استفاده کنند و یا امکان استفاده برای آنها فراهم باشد . کوچکترین رده در بیلاق یا قشلاق یا هر دو دارای برق محسوب می‌شود .

مسجد

هر جایی اعم از ساختمان ، چادر ، زمین محصور و نیمه محصور و ... که عشایر ، آن را به عنوان مسجد می‌شناسند ، در این سرشماری مسجد به حساب آمده است .

حمام ضد گنه

حمام ضد گنه گودالها یا حوضچه‌های آب است که در آنها مایع ضد عفونی کننده می‌ریزند و دامها را از درون آن عبور می‌دهند .

ایستگاه وسیله نقلیه عمومی

ایستگاه وسیله نقلیه عمومی ، محل معینی است که اتوبوس ، مینی‌بوس ، وانت‌بار و ... به طور مرتب یا طبق برنامه در آنجا مسافر سوار و پیاده می‌کنند ، هر چند این امر به طور روزانه انجام نگردد .

خلاصه یافته‌ها

نتایج دست آمده از سرشماری اجتماعی - اقتصادی عشایر کوچنده کشور، در تیرماه ۱۳۶۶ نشان می‌دهد که، ایل کرد دارای ۲۵۵۹ خانوار و ۱۸۲۷۸ نفر جمعیت بوده است، که به ترتیب ۱/۴ درصد از خانوارها و ۱/۶ درصد از جمعیت عشایر کل کشور بوده است. این ایل دارای ۳۹ طایفه و ۳۹ کوچکترین رده بوده است.

تقسیمات ایلی در ایل کرد

تقسیمات ایلی در ایل کرد به ترتیب شامل ایل و طایفه است. طایفه کوچکترین رده کوچنده در این ایل است. نمودار تقسیمات ایلی ایل کرد، تا سطح طایفه، برای هر یک از طایفه‌ها در پایان همین بخش ارائه شده است.

محل استقرار

محل استقرار بیلاقی و قشلاقی این ایل در شهرستانهای درم شهر (بدره) و دهگلان از استان ایلام قرار دارد. شهرستان درم شهر (بدره) در محل استقرار بیلاقی، بیشترین تعداد از جمعیت ایل (۱۱۱۵۶ نفر) و شهرستان دهگلان کمترین تعداد از جمعیت ایل (۷۳۲۲ نفر) را در بیلاق پذیرا بوده است. در محل استقرار قشلاقی، شهرستان دهگلان بیشترین تعداد از جمعیت (۱۲۹۹۷ نفر) و شهرستان درم شهر (بدره) کمترین تعداد از جمعیت ایل (۵۴۸۱ نفر) را در خود جای داده است.

جدول الف - تعداد کوچکترین رده خانوار و جمعیت ایل بر حسب طایفه و شهرستان محل استقرار

محل استقرار قتلانس			محل استقرار بلاقسی					طایفه و شهرستان		
جمعیت			تعداد خانوار	تعداد کوچکترین رده	جمعیت			تعداد خانوار	تعداد کوچکترین رده	
زن	مرد	مرد و زن			زن	مرد	مرد و زن			
۵۵۴۲۵	۵۶۷۷۴	۱۱۵۲۰۶۶	۱۸۰۲۲۲	۲۳۵۵۱	۵۵۴۲۵	۵۶۷۷۴	۱۱۵۲۰۶۶	۱۸۰۲۲۲	۲۳۵۵۱	محل استقرار
۸۶۲۰	۹۸۵۸	۱۸۴۷۸	۲۵۵۹	۲۹	۸۶۲۰	۹۸۵۸	۱۸۴۷۸	۲۵۵۹	۲۹	ایل کرد
۸۲	۹۲	۱۷۴	۲۲	۱	۸۲	۹۲	۱۷۴	۲۲	۱	طایفه احمدچشتی
۸۲	۹۲	۱۷۴	۲۲	۱	۸۲	۹۲	۱۷۴	۲۲	۱	شهرستان دهلران
۲۲۵	۲۶۸	۶۹۲	۱۰۷	۱	۲۲۵	۲۶۸	۶۹۲	۱۰۷	۱	طایفه چابویروند
.	۲۲۵	۲۶۸	۶۹۲	۱۰۷	۱	شهرستان دره شهر سیدره
۲۲۵	۲۶۸	۶۹۲	۱۰۷	۱	شهرستان دهلران
۲۲۷	۴۰۲	۶۲۹	۹۹	۱	۲۲۷	۴۰۲	۶۲۹	۹۹	۱	طایفه سباز لیر
۲۲۷	۴۰۲	۶۲۹	۹۹	۱	۲۲۷	۴۰۲	۶۲۹	۹۹	۱	شهرستان دهلران
۱۱۶	۱۰۶	۲۲۲	۲۵	۱	۱۱۶	۱۰۶	۲۲۲	۲۵	۱	طایفه بالوشی
۱۱۶	۱۰۶	۲۲۲	۲۵	۱	۱۱۶	۱۰۶	۲۲۲	۲۵	۱	شهرستان دهلران
۱۰۲	۱۲۰	۲۲۲	۲۲	۱	۱۰۲	۱۲۰	۲۲۲	۲۲	۱	طایفه بیر امین
۱۰۲	۱۲۰	۲۲۲	۲۲	۱	۱۰۲	۱۲۰	۲۲۲	۲۲	۱	شهرستان دهلران
۲۱۸	۲۲۲	۴۵۰	۵۹	۱	۲۱۸	۲۲۲	۴۵۰	۵۹	۱	طایفه پاسبی
۲۱۸	۲۲۲	۴۵۰	۵۹	۱	۲۱۸	۲۲۲	۴۵۰	۵۹	۱	شهرستان دهلران
۲۴۰	۲۶۷	۵۰۷	۹۴	۱	۲۴۰	۲۶۷	۵۰۷	۹۴	۱	طایفه بیر آبی
۲۴۰	۲۶۷	۵۰۷	۹۴	۱	۲۴۰	۲۶۷	۵۰۷	۹۴	۱	شهرستان دهلران
۱۲۷	۱۵۲	۲۸۹	۲۶	۱	۱۲۷	۱۵۲	۲۸۹	۲۶	۱	طایفه چابویر
.	۱۲۷	۱۵۲	۲۸۹	۲۶	۱	شهرستان دره شهر سیدره
۱۲۷	۱۵۲	۲۸۹	۲۶	۱	شهرستان دهلران
۱۰۶	۱۰۲	۲۱۲	۲۷	۱	۱۰۶	۱۰۲	۲۱۲	۲۷	۱	طایفه چابویروند
۱۰۶	۱۰۲	۲۱۲	۲۷	۱	۱۰۶	۱۰۲	۲۱۲	۲۷	۱	شهرستان دهلران
۷۱	۱۰۴	۱۷۵	۲۷	۱	۷۱	۱۰۴	۱۷۵	۲۷	۱	طایفه چردکی
۷۱	۱۰۴	۱۷۵	۲۷	۱	۷۱	۱۰۴	۱۷۵	۲۷	۱	شهرستان دره شهر سیدره
۱۰	۱۱	۲۱	۲	۱	۱۰	۱۱	۲۱	۲	۱	طایفه چوقنی
۱۰	۱۱	۲۱	۲	۱	۱۰	۱۱	۲۱	۲	۱	شهرستان دهلران
۲۹۲	۴۴۲	۷۳۴	۱۱۰	۱	۲۹۲	۴۴۲	۷۳۴	۱۱۰	۱	طایفه دقشی
۲۹۲	۴۴۲	۷۳۴	۱۱۰	۱	۲۹۲	۴۴۲	۷۳۴	۱۱۰	۱	شهرستان دره شهر سیدره
۹۹	۱۲۵	۲۲۴	۲۲	۱	۹۹	۱۲۵	۲۲۴	۲۲	۱	طایفه دوستعلیوند
۹۹	۱۲۵	۲۲۴	۲۲	۱	۹۹	۱۲۵	۲۲۴	۲۲	۱	شهرستان دره شهر سیدره
۱۱۸۸	۱۳۷۱	۲۵۵۹	۲۴۹	۱	۱۱۸۸	۱۳۷۱	۲۵۵۹	۲۴۹	۱	طایفه زرگوف
۱۱۸۸	۱۳۷۱	۲۵۵۹	۲۴۹	۱	۱۱۸۸	۱۳۷۱	۲۵۵۹	۲۴۹	۱	شهرستان دره شهر سیدره
۲	۷	۱۰	۲	۱	۲	۷	۱۰	۲	۱	طایفه سادات شایر اهرمگشتال
۲	۷	۱۰	۲	۱	۲	۷	۱۰	۲	۱	شهرستان دهلران

دنیاله جدول الف - تعداد کوچکترین رده خانوار و جمعیت ایل بر حسب طایفه و شهرستان محل استقرار

محل استقرار فعلی			محل استقرار بلافصلی					محل استقرار فعلی		طایفه و شهرستان
جمعیت			تعداد خانوار	تعداد کوچکترین رده	جمعیت			تعداد خانوار	تعداد کوچکترین رده	
زن	مرد	مرد و زن			زن	مرد	مرد و زن			
۱۵۲	۲۰۰	۳۵۲	۴۷	۱	۱۵۲	۲۰۰	۳۵۲	۴۷	۱	طایفه ماد استبداد ایل ارمی
۱۵۲	۲۰۰	۳۵۲	۴۷	۱	۱۵۲	۲۰۰	۳۵۲	۴۷	۱	شهرستان دهلران
۱۱۴	۱۴۲	۲۵۶	۲۲	۱	۱۱۴	۱۴۲	۲۵۶	۲۲	۱	طایفه ماد استبداد ایل ارمی
.	۱۱۴	۱۴۲	۲۵۶	۲۲	۱	شهرستان دهلران
۱۱۴	۱۴۲	۲۵۶	۲۲	۱	شهرستان دهلران
۲۲۸	۲۱۸	۴۴۶	۸۲	۱	۲۲۸	۲۱۸	۴۴۶	۸۲	۱	طایفه سرپله
.	۲۲۸	۲۱۸	۴۴۶	۸۲	۱	شهرستان دهلران
۲۲۸	۲۱۸	۴۴۶	۸۲	۱	شهرستان دهلران
۱۲۱	۱۴۶	۲۶۷	۴۱	۱	۱۲۱	۱۴۶	۲۶۷	۴۱	۱	طایفه سرپله
۱۲۱	۱۴۶	۲۶۷	۴۱	۱	۱۲۱	۱۴۶	۲۶۷	۴۱	۱	شهرستان دهلران
۱۶۸	۲۵۲	۴۲۰	۵۷	۱	۱۶۸	۲۵۲	۴۲۰	۵۷	۱	طایفه سرپله
۱۶۸	۲۵۲	۴۲۰	۵۷	۱	۱۶۸	۲۵۲	۴۲۰	۵۷	۱	شهرستان دهلران
۴۹	۵۰	۹۹	۱۳	۱	۴۹	۵۰	۹۹	۱۳	۱	طایفه سرپله
۴۹	۵۰	۹۹	۱۳	۱	۴۹	۵۰	۹۹	۱۳	۱	شهرستان دهلران
۴۶	۵۴	۱۰۰	۱۳	۱	۴۶	۵۴	۱۰۰	۱۳	۱	طایفه سرپله
۴۶	۵۴	۱۰۰	۱۳	۱	۴۶	۵۴	۱۰۰	۱۳	۱	شهرستان دهلران
۲۶	۲۵	۵۱	۸	۱	۲۶	۲۵	۵۱	۸	۱	طایفه سرپله
۲۶	۲۵	۵۱	۸	۱	۲۶	۲۵	۵۱	۸	۱	شهرستان دهلران
۴۸۹	۵۲۴	۱۰۱۳	۱۶۲	۱	۴۸۹	۵۲۴	۱۰۱۳	۱۶۲	۱	طایفه سرپله
۴۸۹	۵۲۴	۱۰۱۳	۱۶۲	۱	۴۸۹	۵۲۴	۱۰۱۳	۱۶۲	۱	شهرستان دهلران
۵۱	۶۰	۱۱۱	۱۶	۱	۵۱	۶۰	۱۱۱	۱۶	۱	طایفه سرپله
۵۱	۶۰	۱۱۱	۱۶	۱	۵۱	۶۰	۱۱۱	۱۶	۱	شهرستان دهلران
۲۶۵	۲۹۱	۵۵۶	۷۵	۱	۲۶۵	۲۹۱	۵۵۶	۷۵	۱	طایفه سرپله
۲۶۵	۲۹۱	۵۵۶	۷۵	۱	۲۶۵	۲۹۱	۵۵۶	۷۵	۱	شهرستان دهلران
۱۷۱	۱۶۸	۳۳۹	۴۶	۱	۱۷۱	۱۶۸	۳۳۹	۴۶	۱	طایفه سرپله
۱۷۱	۱۶۸	۳۳۹	۴۶	۱	۱۷۱	۱۶۸	۳۳۹	۴۶	۱	شهرستان دهلران
۱۳	۲۸	۴۱	۵	۱	۱۳	۲۸	۴۱	۵	۱	طایفه سرپله
۱۳	۲۸	۴۱	۵	۱	۱۳	۲۸	۴۱	۵	۱	شهرستان دهلران
۶۶۴	۷۷۷	۱۴۴۱	۲۰۴	۱	۶۶۴	۷۷۷	۱۴۴۱	۲۰۴	۱	طایفه سرپله
.	۶۶۴	۷۷۷	۱۴۴۱	۲۰۴	۱	شهرستان دهلران
۶۶۴	۷۷۷	۱۴۴۱	۲۰۴	۱	شهرستان دهلران
۲۹۹	۳۸۶	۶۸۵	۹۲	۱	۲۹۹	۳۸۶	۶۸۵	۹۲	۱	طایفه سرپله
.	۲۹۹	۳۸۶	۶۸۵	۹۲	۱	شهرستان دهلران
۲۹۹	۳۸۶	۶۸۵	۹۲	۱	شهرستان دهلران

دنباله جدول ۱ - تعداد کوچکترین رده خانوار و جمعیت ایل بر حسب طایفه و شهرستان محل استقرار

محل استقرار قشلاقي					محل استقرار بهلاقي					طایفه و شهرستان
جمعیت			تعداد خانوار	تعداد کوچکترین رده	جمعیت			تعداد خانوار	تعداد کوچکترین رده	
زن	مرد	مرد و زن			زن	مرد	مرد و زن			
۴۲	۵۵	۹۸	۱۴	۱	۴۲	۵۵	۹۸	۱۴	۱	طایفه بران دولت
۴۲	۵۵	۹۸	۱۴	۱	۴۲	۵۵	۹۸	۱۴	۱	شهرستان دهلران
۱۱۴	۱۱۲	۲۲۶	۲۲	۱	۱۱۴	۱۱۲	۲۲۶	۲۲	۱	طایفه مظفر و بند
۱۱۴	۱۱۲	۲۲۶	۲۲	۱	۱۱۴	۱۱۲	۲۲۶	۲۲	۱	شهرستان دهلران
۲۲۲	۲۶۰	۴۸۲	۲۴۲	۱	۲۲۲	۲۶۰	۴۸۲	۲۴۲	۱	طایفه مومنی دوزنه
۲۲۲	۲۶۰	۴۸۲	۲۴۲	۱	۲۲۲	۲۶۰	۴۸۲	۲۴۲	۱	شهرستان دهلران
۱۴	۱۵	۲۹	۵	۱	۱۴	۱۵	۲۹	۵	۱	طایفه مومنی مزبیه
۱۴	۱۵	۲۹	۵	۱	۱۴	۱۵	۲۹	۵	۱	شهرستان دهلران
۲۱۸	۲۸۶	۵۰۴	۹۲	۱	۲۱۸	۲۸۶	۵۰۴	۹۲	۱	طایفه میرمه ان
۲۱۸	۲۸۶	۵۰۴	۹۲	۱	۲۱۸	۲۸۶	۵۰۴	۹۲	۱	شهرستان دهلران
۵۷۷	۶۷۲	۱۲۴۹	۱۵۲	۱	۵۷۷	۶۷۲	۱۲۴۹	۱۵۲	۱	طایفه شامری عالی
.	۵۷۷	۶۷۲	۱۲۴۹	۱۵۲	۱	شهرستان دوره شهر سیدره
۵۷۷	۶۷۲	۱۲۴۹	۱۵۲	۱	شهرستان دهلران
۷۱	۷۲	۱۴۳	۱۸	۱	۷۱	۷۲	۱۴۳	۱۸	۱	طایفه ترو زونه
۷۱	۷۲	۱۴۳	۱۸	۱	۷۱	۷۲	۱۴۳	۱۸	۱	شهرستان دهلران
۸۰	۶۵	۱۴۵	۱۷	۱	۸۰	۶۵	۱۴۵	۱۷	۱	طایفه شاکری سر
۸۰	۶۵	۱۴۵	۱۷	۱	۸۰	۶۵	۱۴۵	۱۷	۱	شهرستان دهلران
۲۴۸	۲۶۸	۵۱۶	۶۵	۱	۲۴۸	۲۶۸	۵۱۶	۶۵	۱	طایفه هزارانی
.	۲۴۸	۲۶۸	۵۱۶	۶۵	۱	شهرستان دوره شهر سیدره
۲۴۸	۲۶۸	۵۱۶	۶۵	۱	شهرستان دهلران

دام

خانوارهای ایل کرد با داشتن ۳۴۵۱۳۶ راس "گوسفند و بزه و بز و بزغاله" ۲/۵ درصد از کل "گوسفند و بزه و بز و بزغاله" جامعه عشائری را به خود اختصاص داده است . به طور متوسط هر خانوار عشائری در این ایل ۱۳۵ راس "گوسفند و بزه و بز و بزغاله" در اختیار داشته است . تعداد "گاو و گوساله و گاو میش و بچه گاو میش" خانوارهای ایل کرد برابر ۲۰۸۹ راس بوده است که ۱/۱ درصد از کل تعداد "گاو و گوساله و گاو میش و بچه گاو میش" جامعه عشائری را شامل می شود .

خانوارهای ایل کرد در تیرماه ۱۳۶۶ ، ۳ نفر شتر و بچه شتر را نگهداری می کردند . همچنین خانوارهای ایل کرد در مجموع ۶۶۱۴ راس "اسب و کره اسب ، قاطر ، الاغ و کرمالاغ" را نگهداری می کردند که برابر ۲/۴ درصد از دامهای یاد شده ، در جامعه عشائری است .

جدول ب - تعداد انواع دام و چارهایان بر حسب طایفه

طایفه	گوسفند و بقره بز و بزقاله	گاو و گوساله گاو میش و پهنکاموش	شتر و بچه شتر	اسب و کوسب خاطر بالا و کرخالان
درلدهور	۱۶۹۷۱۶-۱	۱۶۲۴۰-۸	۲۱۶۱۰	۲۷۲۲۲۹
ایل کرد	۲۴۵۱۲۶	۴۰۸۹	۳	۶۶۱۴
طایفه احمد چقش	۴۶۰۶	-	۱	۴۵
طایفه سراب پروند	۱۲۷۲۲	۷۱	-	۲۸۴
طایفه سرازگور	۱۲۷۸۶	۵۶	-	۴۰۸
طایفه سبالوشی	۳۶۶۰	۸۸	-	۳۰
طایفه سر امهین	۵۶۲۸	-	-	۶۳
طایفه سپاس	۸۸۰۰	۱۱۸	-	۶۷
طایفه سریرانی	۱۵۷۶۳	۱۱	-	۴۳۷
طایفه چابری	۶۶۵۶	۱۸	-	۱۰۷
طایفه چابروند	۲۵۲۸	۱۱	-	۸۴
طایفه بودکی	۱۶۶۱	۱۷	-	۴۲
طایفه چوگلی	۲۵۰	۴	-	۵
طایفه دفتی	۱۳۷۲۰	۱۱۶	-	۳۰۲
طایفه دوستانه پروند	۳۱۲۰	۱۵	-	۴۰
طایفه زنگور	۳۶۸۷۶	۴۳۱	۲	۸۵۴
طایفه ساداته امیر اهریم قشاق	۱۲۰	-	-	۴
طایفه ساداته سرد امیر اهریم	۴۱۰۸	۴۴	-	۱۲۲
طایفه ساداته سرد صلاح الدین	۶۲۸۷	۹	-	۷۹
طایفه سر بوله	۷۹۶۸	۴۸	-	۱۸۴
طایفه سر دلفر الدین	۳۶۹۴	۳۰	-	۹۴
طایفه شهر باروند	۵۲۱۲	۳۱	-	۱۵۴
طایفه صلاح ورزی	۱۷۱۰	۱۲	-	۱۸
طایفه سیوند	۱۶۶۰	۳۵	-	۱۹
طایفه شهاب الدین	۱۱۸۰	۴	-	۱۹
طایفه شیطول	۳۱۵۰۴	۱۸۰	-	۶۶۶
طایفه شادعلی	۱۲۵۵	۳	-	۲۶
طایفه کلر پروند	۸۰۲۰	۴۴	-	۸۲
طایفه قلقلی	۶۴۲۴	۵	-	۱۲۵
طایفه گور ان	۱۲۵۹	۱۲	-	۱۲
طایفه ماهی	۲۸۹۷۷	۱۶۰	-	۶۲۲
طایفه مان به لاشی	۱۲۸۷۷	۷۰	-	۲۳۶
طایفه مرادالوند	۱۸۷۰	۲۲	-	۴۱
طایفه ملا پروند	۵۲۹۰	۶	-	۱۲۸
طایفه موهوس دیوند	۲۸۷۷۲	۲۶۵	-	۳۷۴
طایفه موهوس مزه	۲۴۰	-	-	۱۰
طایفه موهوس ای	۱۰۴۴۷	۶۳	-	۲۱۶
طایفه شاه عالی	۲۶۶۰۶	۴۳	-	۳۹۹
طایفه شور پروند	۲۷۸۵	۴۱	-	۶۴
طایفه نوکر بیور	۲۱۵۰	۱۲	-	۴۶
طایفه هزارانی	۱۶۱۴۴	۳۶	-	۱۸۹

امکانات آموزشی

بر اساس نتایج سرشماری اجتماعی - اقتصادی عشایر کوچنده کشور، در تیرماه ۱۳۶۶، ۲۰/۵ درصد از کوچکترین رده‌ها با ۲۶/۴ درصد از جمعیت ایل، به دبستان عشایری دسترسی داشته‌اند. بر اساس همین اطلاعات، ۷۹/۵ درصد از کوچکترین رده‌ها با ۷۰/۳ درصد از جمعیت ایل به دبستان پسرانه غیر عشایری و ۶۴/۱ درصد از کوچکترین رده‌ها با ۵۶/۶ درصد از جمعیت، به دبستان دخترانه غیر عشایری دسترسی داشته‌اند. دسترسی به مدرسه راهنمایی تحصیلی پسرانه در ۴۸/۷ درصد از کوچکترین رده‌ها با ۵۶/۳ درصد از جمعیت و دسترسی به مدرسه راهنمایی دخترانه در ۲۳/۱ درصد از کوچکترین رده‌ها با ۲۵/۲ درصد از جمعیت ایل، امکان پذیر بوده است. دبیرستان پسرانه در ۳۳/۳ درصد از کوچکترین رده‌ها بسا

۳۶/۲ درصد از جمعیت و دبیرستان دخترانه در ۱۲/۶ درصد از کوچکترین رده‌ها با ۱۲/۳ درصد از جمعیت ایل، قابل دسترسی بوده است. طایفه زرگوش با ۱۲/۹ درصد جمعیت، بیشترین امکان دسترسی به دبستان عشایری و طایفه ناصرآلی با ۶/۸ درصد جمعیت، بیشترین امکان دسترسی به مدرسه راهنمایی (پسرانه و دخترانه) را داشتند. دسترسی به آموزشیار نهضت سوادآموزی مردان در ۱۶ کوچکترین رده با ۱۰۷۰۷ نفر جمعیت امکان پذیر بوده است. در مقابل ۱۱ کوچکترین رده با ۶۴۰۳ نفر جمعیت، به آموزشیار نهضت سوادآموزی زنان دسترسی داشتند.

جدول ۲ - تعداد کوچکترین رده‌های ایل با دسترسی به مرکز از امکانات آموزشی و جمعیت آنها بر حسب طایفه


طایفه	دبستان عشایری		بستان پسرانه غیرعشایری		بستان دخترانه غیرعشایری		مدرسه راهنمایی پسرانه		مدرسه راهنمایی دخترانه	
	تعداد کوچکترین رده	جمعیت	تعداد کوچکترین رده	جمعیت	تعداد کوچکترین رده	جمعیت	تعداد کوچکترین رده	جمعیت	تعداد کوچکترین رده	جمعیت
ایل کرد	۱۲۶۸	۲۳۸۶۶۱	۱۰۸۹۶	۱۷۹۶۸	۲۲۲۶	۵۹۴۵۶۸	۴۴۰۷	۴۱۶۰۲۱	۲۷۲۶	۲۸۲۴۴
طایفه احمدچقش	۸	۴۸۸۵	۲۱	۲۱	۲۵	۱۲۹۹۸	۱۶	۱۰۴۶۵	۹	۱۰۴۰۷
طایفه بابایر و تک	۱	۱۲۴	۱	۶۶۳	۱	۶۶۳	۱	۶۶۳	۱	۶۶۳
طایفه بایزاد	۱	۰	۱	۲۲۹	۱	۲۲۹	۱	۲۲۹	۱	۲۲۹
طایفه بزرگوش	۱	۲۲۲	۱	۰	۱	۰	۱	۰	۱	۰
طایفه بزرگمین	۱	۲۲۳	۱	۰	۱	۰	۱	۰	۱	۰
طایفه پاسبی	۱	۴۵۰	۱	۰	۱	۰	۱	۰	۱	۰
طایفه پیر آشی	۱	۰	۱	۷۰۷	۱	۷۰۷	۱	۷۰۷	۱	۷۰۷
طایفه پامیری	۱	۰	۱	۲۸۹	۱	۰	۱	۰	۱	۲۸۹
طایفه چایر و تک	۱	۲۱۲	۱	۰	۱	۰	۱	۰	۱	۲۱۲
طایفه چردکی	۱	۰	۱	۱۷۵	۱	۱۷۵	۱	۰	۱	۰
طایفه چوقلی	۱	۲۱	۱	۰	۱	۰	۱	۰	۱	۲۱
طایفه دشتی	۱	۰	۱	۸۳۵	۱	۰	۱	۰	۱	۰
طایفه دوستان و تک	۱	۰	۱	۲۳۴	۱	۲۳۴	۱	۰	۱	۰
طایفه زرگوش	۱	۲۵۵۶	۱	۰	۱	۰	۱	۰	۱	۰
طایفه صاد آتشه ابراهیم قشال	۱	۰	۱	۱۰	۱	۱۰	۱	۱۰	۱	۱۰
طایفه صاد آتشه ابراهیم	۱	۰	۱	۳۵۲	۱	۳۵۲	۱	۳۵۲	۱	۳۵۲
طایفه صاد آتشه محمد صالح الدین	۱	۰	۱	۳۵۶	۱	۳۵۶	۱	۳۵۶	۱	۳۵۶
طایفه سرپله	۱	۰	۱	۵۴۶	۱	۵۴۶	۱	۵۴۶	۱	۵۴۶
طایفه میرد لخور الدین	۱	۰	۱	۲۷۷	۱	۲۷۷	۱	۲۷۷	۱	۲۷۷
طایفه مهر سار و تک	۱	۰	۱	۴۵۰	۱	۴۵۰	۱	۴۵۰	۱	۴۵۰
طایفه ملاچرزی	۱	۰	۱	۶۶	۱	۶۶	۱	۶۶	۱	۶۶
طایفه مهر و تک	۱	۰	۱	۱۰۰	۱	۱۰۰	۱	۱۰۰	۱	۱۰۰
طایفه قاپه الدین	۱	۰	۱	۵۱	۱	۵۱	۱	۵۱	۱	۵۱
طایفه قاپر بول	۱	۱۰۲۳	۱	۱۰۲۳	۱	۱۰۲۳	۱	۱۰۲۳	۱	۱۰۲۳
طایفه کاندلی	۱	۰	۱	۱۱۱	۱	۱۱۱	۱	۱۱۱	۱	۱۱۱
طایفه کلسو و تک	۱	۰	۱	۵۵۶	۱	۵۵۶	۱	۵۵۶	۱	۵۵۶
طایفه کلسلی	۱	۰	۱	۰	۱	۰	۱	۰	۱	۰
طایفه کور آن	۱	۰	۱	۴۱	۱	۴۱	۱	۴۱	۱	۴۱
طایفه ماموسی	۱	۰	۱	۱۴۴۱	۱	۱۴۴۱	۱	۱۴۴۱	۱	۱۴۴۱
طایفه مان ملائی	۱	۰	۱	۶۸۵	۱	۶۸۵	۱	۶۸۵	۱	۶۸۵
طایفه مراد لور و تک	۱	۰	۱	۶۸	۱	۶۸	۱	۶۸	۱	۶۸
طایفه مکار و تک	۱	۰	۱	۲۲۷	۱	۲۲۷	۱	۲۲۷	۱	۲۲۷
طایفه مهر سار و تک	۱	۰	۱	۰	۱	۰	۱	۰	۱	۰
طایفه مهر سار و تک	۱	۰	۱	۳۹	۱	۳۹	۱	۳۹	۱	۳۹
طایفه میره ای	۱	۰	۱	۷۰۷	۱	۷۰۷	۱	۷۰۷	۱	۷۰۷
طایفه ناصر آلی	۱	۰	۱	۱۲۴۹	۱	۱۲۴۹	۱	۱۲۴۹	۱	۱۲۴۹
طایفه نورو و تک	۱	۰	۱	۱۴۴	۱	۱۴۴	۱	۱۴۴	۱	۱۴۴
طایفه نورو و تک	۱	۰	۱	۱۴۵	۱	۱۴۵	۱	۱۴۵	۱	۱۴۵
طایفه نورو و تک	۱	۰	۱	۵۱۶	۱	۵۱۶	۱	۵۱۶	۱	۵۱۶

دنیاله جدول - تعداد کوچترین رده های اپیل با دستخسی به مرکزهای امکانات آموزشی و جمعیت آنها بر حسب طایفه

طایفه	دبیرستان پسرانه		دبیرستان دخترانه		مدرسه علوم دینی		آموزشگاه بهشت سولمازوی مردان		آموزشگاه بهشت سولمازوی زنان	
	تعداد کوچترین رده	جمعیت	تعداد کوچترین رده	جمعیت	تعداد کوچترین رده	جمعیت	تعداد کوچترین رده	جمعیت	تعداد کوچترین رده	جمعیت
دل کور	۱۲۵۵	۸۹۲۹۶	۸۶۷	۶۱۲۸۶	۴۸۶	۲۰۲۴۰	۵۵-۶	۲۱۸۰۶۵	۲۶۱۰	۲۱۹۶۰۸
اپیل کرد	۱۲	۶۶۹۹	۵	۲۴۷۹	۲	۱۵۲۶	۱۶	۱۰۷۰۷	۱۱	۶۶۰۲
طایفه احمد چقنی
طایفه باغپوروند
طایفه باغ کبیر	۱	۲۲۹	۱	۲۲۹	۱	۲۲۹
طایفه باکوئی
طایفه برامین
طایفه پاسبان	۱	۴۵۰	.	.
طایفه پیرانی	۱	۲۰۷	۱	۲۰۷
طایفه چابوری	۱	۲۸۹	۱	۲۸۹	.	.
طایفه چابوروند
طایفه چوکنی	۱	۱۲۵	۱	۱۲۵
طایفه حوکنی	۱	۲۹	.	.	۱	۲۹
طایفه دفتی
طایفه دوستانلیوند
طایفه زولونی	۱	۲۵۵۶	.	.
طایفه سادات آتلی ابراهیم قشاق
طایفه سادات آتلی ابراهیم	۱	۲۵۲	۱	۲۵۲	.	.	۱	۲۵۲	۱	۲۵۲
طایفه سادات آتلی صلاح الدین	۱	۲۵۶	۱	۲۵۶	۱	۲۵۶	۱	۲۵۶	۱	۲۵۶
طایفه سرینه	۱	۵۴۶	۱	۵۴۶	۱	۵۴۶
طایفه سیدقشر الدین	۱	۲۲۷	۱	۲۲۷	.	.	۱	۲۲۷	۱	۲۲۷
طایفه قهریاروند	۱	۴۵۰	۱	۴۵۰	.	.
طایفه صلاح زوزی
طایفه سیرجوند
طایفه قطب الدین
طایفه قیرتاوول
طایفه کاکلی
طایفه کاکلی	۱	۵۵۶	.	.
طایفه کاکلی
طایفه کوران
طایفه ماسهپی	۱	۱۴۴۱	۱	۱۴۴۱	۱	۱۴۴۱
طایفه مال ملائی
طایفه مراد الووند
طایفه مغانروند	۱	۲۲۷
طایفه موی سدیدوند
طایفه موی سدیدوند
طایفه میمه ای	۱	۲۰۷
طایفه شامر سالی	۱	۱۲۴۹	۱	۱۲۴۹	۱	۱۲۴۹	۱	۱۲۴۹	۱	۱۲۴۹
طایفه تورو زوند
طایفه توکر پیر	۱	۱۴۵	۱	۱۴۵	.	.	۱	۱۴۵	۱	۱۴۵
طایفه هزارانی	۱	۵۱۶	۱	۵۱۶

سهمینت ایل کرد

فراکات، سرزمین ارج، مدخل باسدشاری کشور



امکانات دامپزشکی

بر اساس اطلاعات به دست آمده از نتایج سرشماری اجتماعی - اقتصادی عشایر کوچنده کشور در تیرماه ۱۳۶۶، در ایل کرد ۹۴/۹ درصد از کوچکترین ردهها با ۳۴۶۴۸۵ رأس دام، در بیلاق و ۸۲/۱ درصد از کوچکترین ردهها با ۳۰۲۸۴۹ رأس دام، در قشلاق به دامپزشک یا تکنسین دامپزشکی سوار دسترسی داشتند. ۱۲/۸ درصد از کوچکترین ردهها با ۲۶۷۲۰ رأس دام در بیلاق و ۷/۷ درصد از کوچکترین ردهها با ۳۶۱۰۵ رأس دام در قشلاق به ایستگاه دامپزشکی دسترسی داشتند. دسترسی به حمام ضد کتله برای ۷۴/۴ درصد از کوچکترین ردهها با ۲۷۲۶۳۸ رأس دام در بیلاق و ۱۲/۸ درصد از کوچکترین ردهها با ۲۸۰۷۳ رأس دام در قشلاق امکان پذیر بوده است.

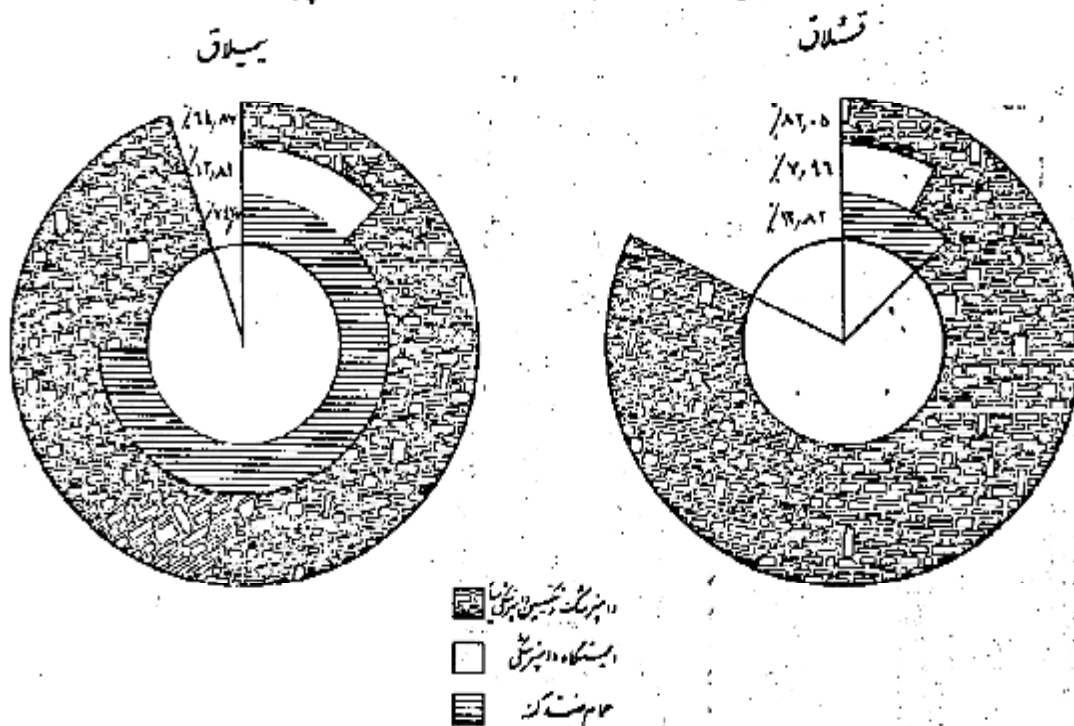
جدول ۳ - تعداد کوچکترین رده‌های ایل بادیستوس به امکانات دامپروری در مناطق و تعداد دامهای آنها بر حسب طایفه

طایفه	دامپرندگان کمترین دامپروری بهار		ایستگاه دامپروری		حاصل‌شده	
	تعداد کوچکترین رده	تعداد انواع دام	تعداد کوچکترین رده	تعداد انواع دام	تعداد دام کوچک	تعداد دام بزرگ
کل کشور	۱۲۶۸۷	۱۰۱۲۰۶۱۶	۲۷۷۲	۲۰۶۵۲۰۵	۱۶۳۷۸۵۶	۲۲۴۶۳۸
آب‌گرد	۲۷	۲۴۶۴۸۵	۵	۲۶۷۲۰	۱۶۳۷۸۵۶	۲۲۴۶۳۸
طایفه احمدچقشلی	۱	۴۶۵۵	۰	۰	۰	۰
طایفه مرابرو و مند	۱	۱۳۰۷۷	۰	۰	۱۳۰۷۷	۰
طایفه سبازگیر	۱	۱۳۳۴۵	۰	۰	۱۳۳۴۵	۰
طایفه سبازو	۱	۳۷۶۸	۰	۰	۳۷۶۸	۰
طایفه سیر اوسین	۱	۶۰۰۱	۰	۰	۰	۰
طایفه سیماسی	۱	۶۰۱۵	۱	۶۰۱۵	۶۰۱۵	۰
طایفه سپهر اشی	۱	۱۶۳۱۰	۰	۰	۱۶۳۱۰	۰
طایفه چابری	۱	۶۷۸۱	۰	۰	۶۷۸۱	۰
طایفه چایر و مند	۱	۳۳۳۳	۰	۰	۳۳۳۳	۰
طایفه چوردکی	۱	۲۰۲۰	۰	۰	۰	۰
طایفه چولگلی	۱	۲۵۶	۱	۲۵۶	۲۵۶	۰
طایفه دفتلی	۱	۱۴۰۴۳	۰	۰	۱۴۰۴۳	۰
طایفه دوستانه و مند	۱	۲۱۸۵	۰	۰	۰	۰
طایفه زورگلی	۱	۳۸۱۶۶	۰	۰	۳۸۱۶۶	۰
طایفه سادات ایل ابراهیم قشال	۱	۱۷۲	۰	۰	۰	۰
طایفه سادات احمد و ابراهیم	۱	۴۷۷۴	۰	۰	۴۷۷۴	۰
طایفه سادات احمد و صلاح الدین	۱	۶۳۷۵	۱	۶۳۷۵	۶۳۷۵	۰
طایفه سرپله	۱	۸۲۰۰	۰	۰	۸۲۰۰	۰
طایفه سیدقادر الدین	۱	۳۸۰۸	۰	۰	۳۸۰۸	۰
طایفه شهرباز و مند	۱	۵۳۹۲	۰	۰	۵۳۹۲	۰
طایفه صلاح‌ورزی	۱	۱۷۴۰	۰	۰	۱۷۴۰	۰
طایفه سیموند	۱	۱۷۰۴	۰	۰	۱۷۰۴	۰
طایفه کباب‌الدین	۱	۱۲۰۲	۰	۰	۱۲۰۲	۰
طایفه قاپول	۱	۲۲۳۵۰	۰	۰	۰	۰
طایفه کابلی	۱	۱۲۸۴	۰	۰	۱۲۸۴	۰
طایفه کلبو مند	۱	۸۱۴۶	۰	۰	۰	۰
طایفه گل‌گلی	۱	۶۵۶۴	۰	۰	۶۵۶۴	۰
طایفه گوزان	۱	۱۳۸۲	۰	۰	۱۳۸۲	۰
طایفه سامهین	۱	۲۶۷۷۰	۰	۰	۲۶۷۷۰	۰
طایفه سال‌ملاش	۱	۱۳۱۷۳	۰	۰	۱۳۱۷۳	۰
طایفه سر ادانگوند	۱	۰	۰	۰	۰	۰
طایفه ماکر و مند	۱	۰	۰	۰	۰	۰
طایفه معوی سیدو مند	۱	۲۹۴۱۳	۰	۰	۲۹۴۱۳	۰
طایفه معوی سوزیه	۱	۳۵۰	۱	۳۵۰	۳۵۰	۰
طایفه سیمه ای	۱	۱۰۷۲۱	۱	۱۰۷۲۱	۱۰۷۲۱	۰
طایفه شامر عالی	۱	۲۷۰۴۸	۰	۰	۲۷۰۴۸	۰
طایفه شکر و مند	۱	۳۸۶۰	۰	۰	۳۸۶۰	۰
طایفه شکر سیر	۱	۲۲۰۸	۰	۰	۲۲۰۸	۰
طایفه هزار اشی	۱	۱۴۲۵۶	۰	۰	۰	۰

جدول ۳ - تعداد کوچکترین رده‌های ایلی با دسترسی به امکانات دامپروری در تفریق و تعداد دامهای آنها بر حسب طایفه

طایفه	دامپرورگان کمترین دامپروری بهار		ایستگاه دامپروری		حمام مدکنه	
	تعداد کوچکترین رده	تعداد انواع دام	تعداد کوچکترین رده	تعداد انواع دام	تعداد دام کوچک	تعداد کوچکترین رده
کل کشور	۱۶۲۵۵	۱۲۶۰۸۲۶۹	۴۵۳۸	۴۶۷۷۰۴۸	۲۵۱۱۵۷۶	۲۸۰۷۲
ایلیا کرد	۲۲	۲۰۲۸۴۹	۲	۲۶۱۰۵	۲۸۰۷۲	۵
طایفه احمد چقش	۱	۴۶۵۵
طایفه باپیروند	۱	۱۲۰۲۲	.	.	۱۳۰۷۷	۱
طایفه بزازان	۱	۱۲۲۱۵
طایفه ببالوش	۱	۲۷۶۸
طایفه بربوسین	۱	۶۰۰۱
طایفه برباسی
طایفه بربراشی	۱	۱۶۳۱۰
طایفه چابری	۱	۶۷۸۱
طایفه چایروند	۱	۲۶۲۲	۱	۲۶۲۲	.	.
طایفه چودکی	۱	۲۰۲۰
طایفه چولکی
طایفه چقش	۱	۱۴۰۴۲
طایفه دوستانه	۱	۲۱۸۵
طایفه زکوش	۱	۲۸۱۶۶
طایفه صاد آتشه	۱	۱۷۴
طایفه صاد آتشه امیر اهرم
طایفه صاد آتشه صلاح الدین	۱	۶۲۷۵
طایفه سرپله	۱	۸۲۰۰	.	.	۸۲۰۰	۱
طایفه سردهشور الدین	۱	۲۸۰۸	.	.	۲۸۰۸	۱
طایفه شهنیازوند
طایفه ملاخورزی	۱	۱۷۴۰
طایفه سیروند	۱	۱۷۰۴	.	.	۱۷۰۴	۱
طایفه طبیب الدین	۱	۱۷۰۲
طایفه کبک‌نواک	۱	۲۲۲۵۰
طایفه کبک‌نوشی	۱	۱۲۸۴	.	.	۱۲۸۴	۱
طایفه کلپوند	۱	۸۱۴۶
طایفه کلکی	۱	۶۵۶۴
طایفه کوران	۱	۱۲۸۲
طایفه ماسپی
طایفه مال‌ملاشی	۱	۱۳۱۷۲
طایفه مراد ارونند
طایفه ملاقروند	۱	۵۴۲۴	۱	۵۴۲۴	.	.
طایفه موسی‌سیدوند	۱	۲۶۴۱۲
طایفه موسی‌سیدوند
طایفه میرمه‌ای	۱	۱۰۷۲۱
طایفه شاه‌مالی	۱	۲۷۰۴۸	۱	۲۷۰۴۸	.	.
طایفه نازرووند	۱	۴۸۹۰
طایفه نوزک‌سپهر	۱	۲۲۰۸
طایفه نوزک‌اراشی	۱	۱۴۳۵۶

درصد کوچکترین رده ایلی کرد با دسترسی به امکانات درمانی



امکانات و تأسیسات بهداشتی و درمانی

بر اساس نتایج این سرشماری، کوچکترین رده‌هایی که در بیللاق زیر پوشش خدمات "سمیاتی و توزیع داروهای مبارزه با بیماری‌های واگیر" و "واکسناسیون" قرار داشتند، به ترتیب ۶۶/۷ و ۷۴/۴ درصد بوده است. کوچکترین رده‌هایی که در قشلاق به خدمات یاد شده دسترسی داشتند، به ترتیب ۴۱/۵ و ۴۳/۶ درصد بوده است. دسترسی به پرنک یا پزشک برای ۲۸/۵ درصد از کوچکترین رده‌ها در بیللاق و برای ۱۸/۵ درصد از کوچکترین رده‌ها در قشلاق وجود داشته است.

امکان دسترسی به مراکز بهداشتی و درمانی برای ۴۳/۶ درصد از کوچکترین رده‌ها در بیللاق و ۷/۷ درصد از کوچکترین رده‌ها در قشلاق وجود داشته است. دسترسی به دندانپزشک، دندان‌ساز و دندانپزشک تجربی فقط برای کوچکترین رده طایفه ناصر عالی در بیللاق وجود داشته است. دسترسی به داروخانه برای ۲۳/۱ درصد از کوچکترین رده‌ها در بیللاق و برای ۵/۱ درصد از کوچکترین رده‌ها در قشلاق فراهم بوده است.

امکان دسترسی به حمام برای ۱۲/۸ درصد از کوچکترین رده‌ها فقط در بیللاق وجود داشته است.

جدول ج - تعداد کوچکترین رده‌های ایل با دسترسی به امکانات و تاسیسات بهداشتی و درمانی در ایلات و بر حسب طایفه

طایفه	واکسیناسیون	سبب‌شناسی و تشخیص بیماری‌های واگیر	ماسای آموزش دیده	پزشک یا پرستکار بسیار	مرکز بهداشتی درمانی	دندانپزشک دندان‌نظار دندانپزشک بصری	بیمارخانه	جمع
کل کشور	۱۲۴۱۶	۷۰۲۳	۴۴۶	۲۷۵۳	۲۰۲۹	۴۳۰	۵۲۴	۱۱۵۸
ایل کرد	۲۹	۲۶	۳	۱۵	۱۷	۱	۹	۵
طایفه احمد جوشی	۱	۰	۰	۰	۱	۰	۰	۰
طایفه بیابرووند	۱	۱	۰	۰	۰	۰	۰	۰
طایفه بیازکیر	۰	۱	۰	۰	۰	۰	۰	۰
طایفه بیلوئی	۱	۰	۰	۰	۱	۰	۱	۰
طایفه برامین	۰	۱	۰	۰	۰	۰	۰	۰
طایفه پاری	۰	۱	۰	۰	۰	۰	۰	۰
طایفه پیرانی	۰	۱	۰	۰	۰	۰	۰	۰
طایفه چابری	۱	۱	۰	۱	۰	۰	۰	۰
طایفه چاروند	۰	۱	۰	۰	۰	۰	۰	۰
طایفه چوگنی	۱	۱	۰	۱	۰	۰	۱	۰
طایفه چوگلی	۱	۱	۰	۱	۰	۰	۱	۰
طایفه دفتی	۱	۱	۰	۱	۰	۰	۰	۰
طایفه درمزلووند	۱	۱	۰	۰	۰	۰	۰	۰
طایفه زنگولی	۱	۱	۰	۱	۰	۰	۰	۰
طایفه سادات اشیر اهدیم‌تال	۱	۱	۰	۱	۰	۰	۰	۰
طایفه سادات اشیر اهدیم	۱	۱	۰	۱	۰	۰	۰	۰
طایفه سادات اشیر صلاح‌الدین	۱	۱	۰	۱	۰	۰	۰	۰
طایفه سرپله	۱	۱	۰	۱	۰	۰	۰	۰
طایفه سیدقز الدین	۱	۱	۰	۱	۰	۰	۰	۰
طایفه شهر بیاروند	۱	۱	۰	۱	۰	۰	۰	۰
طایفه صلاح‌ورزی	۱	۱	۰	۱	۰	۰	۰	۰
طایفه میروند	۱	۱	۰	۱	۰	۰	۰	۰
طایفه قطب‌الدین	۱	۱	۰	۱	۰	۰	۰	۰
طایفه قاپاول	۱	۱	۰	۱	۰	۰	۰	۰
طایفه کاندلی	۱	۱	۰	۱	۰	۰	۰	۰
طایفه کلبوند	۱	۱	۰	۱	۰	۰	۰	۰
طایفه گل‌گلی	۱	۱	۰	۱	۰	۰	۰	۰
طایفه کورگ	۱	۱	۰	۱	۰	۰	۰	۰
طایفه مامپی	۱	۱	۰	۱	۰	۰	۰	۰
طایفه مال‌ملاشی	۱	۱	۰	۱	۰	۰	۰	۰
طایفه مراد الووند	۱	۱	۰	۱	۰	۰	۰	۰
طایفه مظاروند	۱	۱	۰	۱	۰	۰	۰	۰
طایفه موز سیدوند	۱	۱	۰	۱	۰	۰	۰	۰
طایفه موز سیمزیه	۱	۱	۰	۱	۰	۰	۰	۰
طایفه سیمه‌ای	۱	۱	۰	۱	۰	۰	۰	۰
طایفه شاهر مالی	۱	۱	۰	۱	۰	۰	۰	۰
طایفه شور زووند	۱	۱	۰	۱	۰	۰	۰	۰
طایفه توکر بیور	۱	۱	۰	۱	۰	۰	۰	۰
طایفه هزارانی	۱	۱	۰	۱	۰	۰	۰	۰

جدول ج - تعداد کوچکترین رده‌های اپیل با سترسی به امکانات و تسهیلات بهداشتی و درمانی غیرتقلای و بر حسب طایفه

طایفه	واکسیناسیون	سپاسی و ویتامین داروهای سایرین با نیازهای واکسین	ماسای آموزش دیده	بزرگ یا بزرگها و سایر	مرکز بهداشتی درمانی	دندانپزشکی دندانسازی دندانپزشکی تجربی	داروخانه	حمام
کل عشایر اپیل کرد	۱۴۵۷۶	۱۱۲۹۱	۱۵۱۴	۵۱۸۷	۵۵۴۹	۱۲۱۷	۱۵۱۴	۲۴۵۶
	۱۷	۱۶	۰	۷	۴	۰	۲	۰
طایفه احمد جغتو	۱	۰	۰	۰	۰	۰	۰	۰
طایفه سراپسروند	۱	۰	۰	۰	۰	۰	۰	۰
طایفه سبازکپور	۰	۰	۰	۰	۰	۰	۰	۰
طایفه سبالوئی	۱	۰	۰	۰	۱	۰	۱	۰
طایفه سر احمدین	۰	۰	۰	۰	۰	۰	۰	۰
طایفه سبایی	۰	۰	۰	۰	۰	۰	۰	۰
طایفه سپهراتی	۰	۰	۰	۰	۰	۰	۰	۰
طایفه وگابری	۱	۰	۰	۰	۰	۰	۰	۰
طایفه سبازروند	۰	۰	۰	۰	۰	۰	۰	۰
طایفه چوگزی	۱	۰	۰	۱	۰	۰	۱	۰
طایفه چولانی	۰	۰	۰	۰	۰	۰	۰	۰
طایفه زلفتی	۰	۰	۰	۰	۰	۰	۰	۰
طایفه دوستانه سروند	۱	۰	۰	۰	۰	۰	۰	۰
طایفه زوگوشی	۱	۰	۰	۱	۰	۰	۰	۰
طایفه ساد اتابکر اهرم لاشال	۱	۰	۰	۱	۰	۰	۰	۰
طایفه ساد اتابکر ابراهیم	۰	۰	۰	۰	۰	۰	۰	۰
طایفه ساد اتابکر صلاح الدین	۰	۰	۰	۰	۰	۰	۰	۰
طایفه سرپله	۰	۰	۰	۰	۱	۰	۰	۰
طایفه سردخان الدین	۱	۰	۰	۱	۰	۰	۰	۰
طایفه سهر سبازروند	۰	۰	۰	۰	۰	۰	۰	۰
طایفه صلاح ووزی	۱	۰	۰	۰	۰	۰	۰	۰
طایفه سیموند	۱	۰	۰	۰	۱	۰	۰	۰
طایفه لطفه الدین	۰	۰	۰	۰	۰	۰	۰	۰
طایفه شیطولی	۰	۰	۰	۱	۰	۰	۰	۰
طایفه شاکملی	۱	۰	۰	۰	۰	۰	۰	۰
طایفه شکرپوند	۱	۰	۰	۰	۰	۰	۰	۰
طایفه شولانی	۰	۰	۰	۰	۰	۰	۰	۰
طایفه شوران	۱	۰	۰	۰	۰	۰	۰	۰
طایفه سمامی	۰	۰	۰	۰	۰	۰	۰	۰
طایفه سال ملانی	۰	۱	۰	۰	۰	۰	۰	۰
طایفه سر اف الدین	۰	۰	۰	۰	۰	۰	۰	۰
طایفه سنان ووند	۱	۰	۰	۱	۰	۰	۰	۰
طایفه سوس دیوند	۰	۰	۰	۰	۰	۰	۰	۰
طایفه سوس سوزیه	۰	۱	۰	۱	۰	۰	۰	۰
طایفه سیمه ای	۰	۰	۰	۰	۰	۰	۰	۰
طایفه شاسر سالانی	۱	۰	۰	۰	۰	۰	۰	۰
طایفه شور ووزوند	۰	۰	۰	۰	۰	۰	۰	۰
طایفه سوزگر پیر	۰	۰	۰	۰	۰	۰	۰	۰
طایفه سوزانی	۱	۰	۰	۰	۰	۰	۰	۰

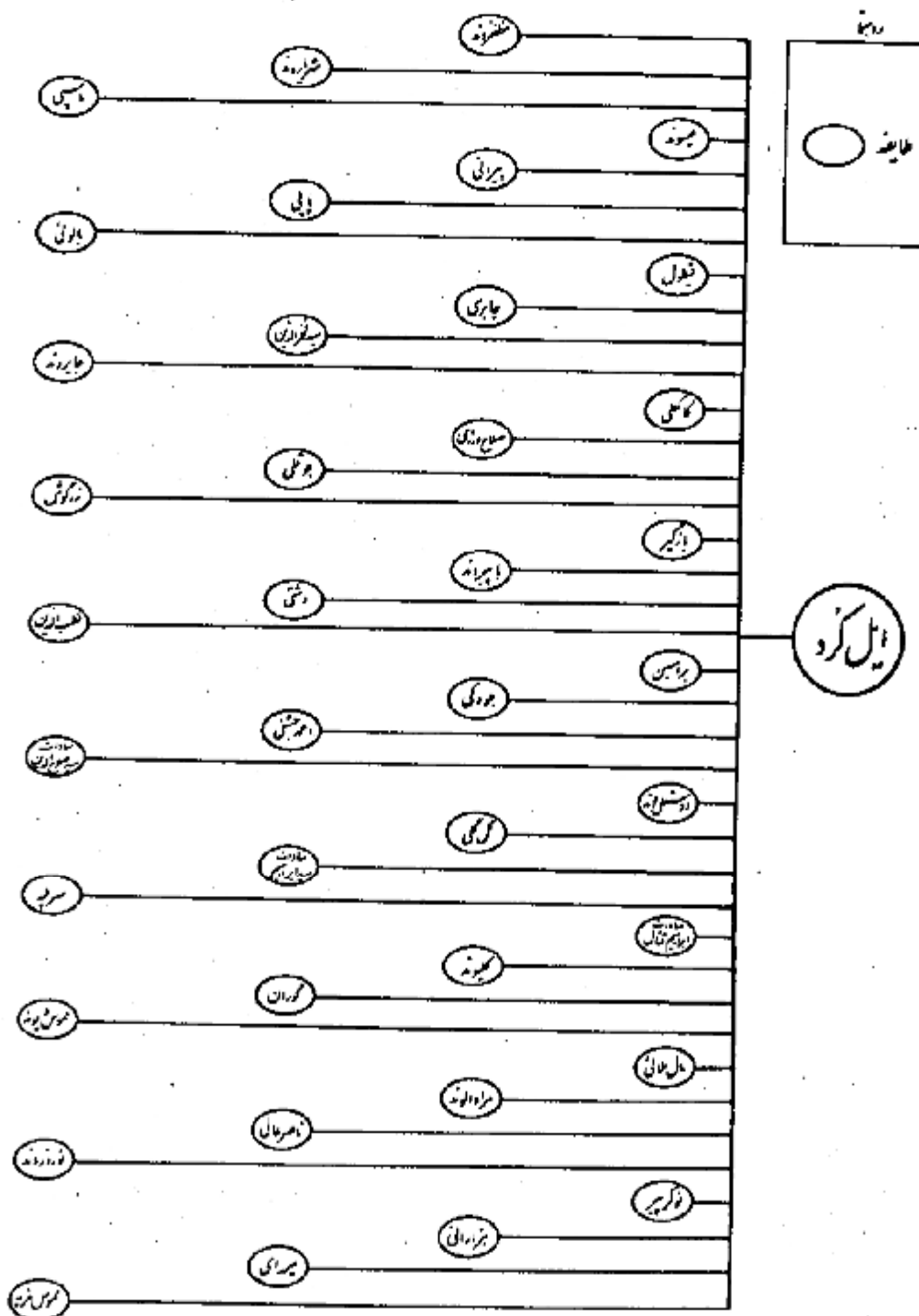
منابع تامین آب آشامیدنی

بر اساس اطلاعات این سرشماری ، ۲۳/۱ درصد از کوچکترین رده‌ها در بیلاقی و ۵/۱ درصد از کوچکترین رده‌ها در فشلاق آب آشامیدنی خود را از مخزن عمومی تامین می‌گردانند . کوچکترین رده‌های ۳ طایفه در بیلاقی و ۲۷ طایفه دیگر در فشلاق امکان دسترسی به مخزن عمومی را نداشته‌اند . از کوچکترین رده‌های ایل ، ۸۲/۶ درصد در بیلاقی و ۷۱/۸ درصد در فشلاق ، امکان دسترسی به " چشمه ، قنات و چاه " را داشته‌اند .

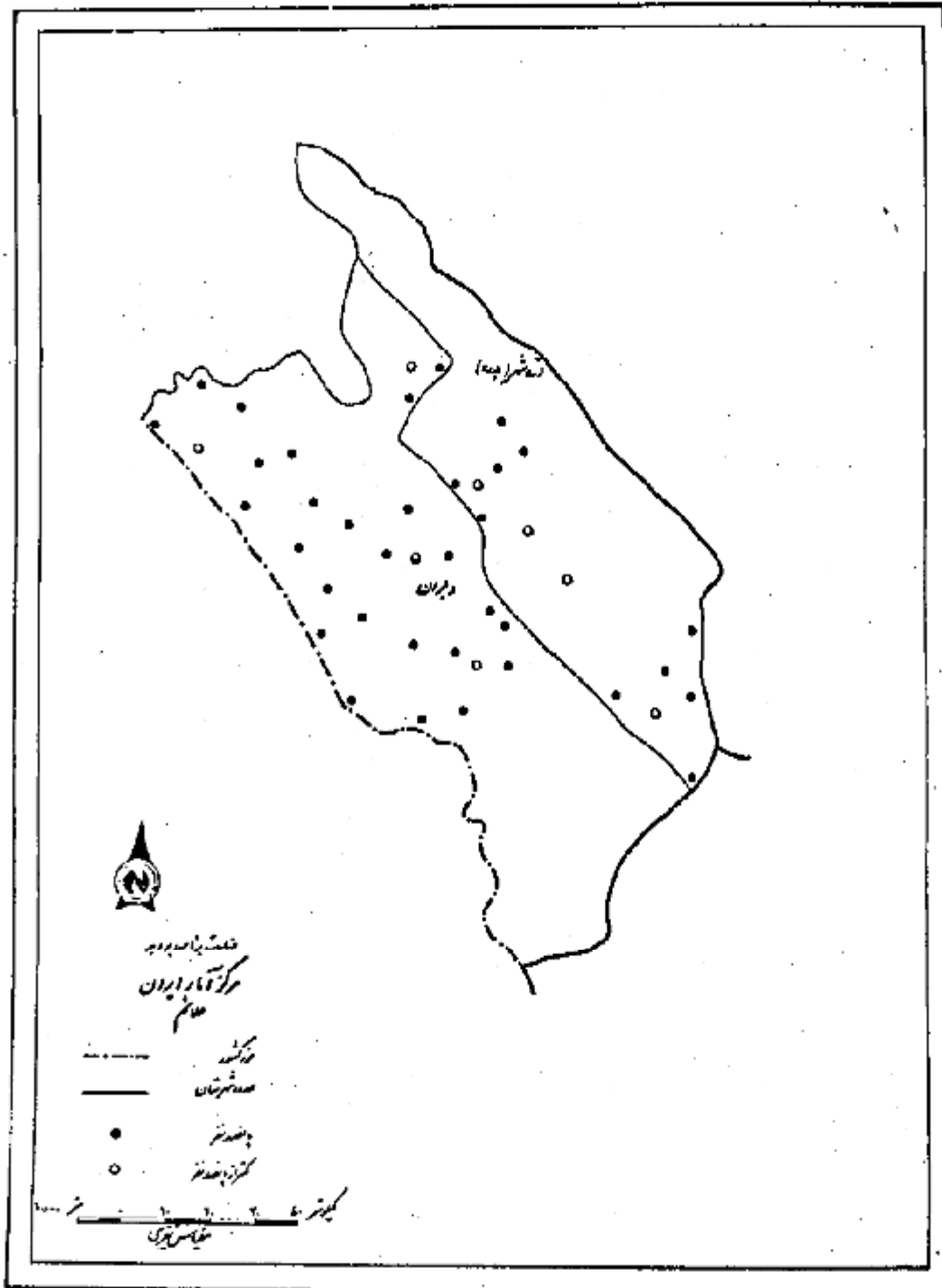
جدول ح - تعداد کوچکترین رده‌های ایل با دسترسی به منابع تامین آب آشامیدنی در بیلاقی بر حسب طایفه

طایفه	مخزن عمومی	چشمه ، قنات و چاه	رودخانه	آب انبار عمومی	برکه یا استخر
کل رده‌ها	۹۲۷	۲۰۶۸۶	۵۷۹۶	۱۸۹	۲۶۵
ایل کرد	۶	۲۳	۲۴	.	.
طایفه احمد جلفی	.	۱	۱	.	.
طایفه باپیروند	.	۱	۱	.	.
طایفه باژنگ پیر	.	۱	۱	.	.
طایفه بالکوشی	.	۱	۱	.	.
طایفه برامهرین	.	۱	۱	.	.
طایفه برابری	.	۱	۱	.	.
طایفه پیراشی	.	۱	۱	.	.
طایفه چابریه	.	۱	۱	.	.
طایفه چابریوند	.	۱	۱	.	.
طایفه چودکی	.	۱	۱	.	.
طایفه چوقلی	.	۱	۱	.	.
طایفه دهگشی	.	۱	۱	.	.
طایفه دوستانه روستا	.	۱	۱	.	.
طایفه زنگوشی	.	۱	۱	.	.
طایفه سادات اشیرا هیم کشال	.	۱	۱	.	.
طایفه سادات شهیدان پیرا هیم	.	۱	۱	.	.
طایفه سادات شهیدان صلاح الدین	.	۱	۱	.	.
طایفه سرپله	.	۱	۱	.	.
طایفه سیدانظر الدین	.	۱	۱	.	.
طایفه شهریاروند	.	۱	۱	.	.
طایفه صلاح‌زوری	.	۱	۱	.	.
طایفه سیموند	.	۱	۱	.	.
طایفه طباطبائی‌الدین	.	۱	۱	.	.
طایفه تیرمان	.	۱	۱	.	.
طایفه قاضی	.	۱	۱	.	.
طایفه کلپوند	.	۱	۱	.	.
طایفه کلکلی	.	۱	۱	.	.
طایفه کوران	.	۱	۱	.	.
طایفه پامنی	.	۱	۱	.	.
طایفه پان‌ملاشی	.	۱	۱	.	.
طایفه پوراندو	.	۱	۱	.	.
طایفه مظفروند	.	۱	۱	.	.
طایفه موه‌دیوند	.	۱	۱	.	.
طایفه موه‌دیوند	.	۱	۱	.	.
طایفه میوه‌ان	.	۱	۱	.	.
طایفه شام‌سالی	.	۱	۱	.	.
طایفه نوروزوند	.	۱	۱	.	.
طایفه توغری‌پیر	.	۱	۱	.	.
طایفه هزاراشی	.	۱	۱	.	.

نومردانان جیستای ایل کرد
 تاریخ زاده‌گیری



نمودار پراکنش جمعیت عشایر کرد در منطقه استخر آرش



کتابخانه مرکز آمار ایران
شماره ۱۰۱۳۵

جداول


شماره پرونده	سازمان ثبت اسناد و املاک										سازمان ثبت احوال										سازمان ثبت اسناد و املاک										سازمان ثبت احوال																		
	۱	۲	۳	۴	۵	۶	۷	۸	۹	۱۰	۱۱	۱۲	۱۳	۱۴	۱۵	۱۶	۱۷	۱۸	۱۹	۲۰	۲۱	۲۲	۲۳	۲۴	۲۵	۲۶	۲۷	۲۸	۲۹	۳۰	۳۱	۳۲	۳۳	۳۴	۳۵	۳۶	۳۷	۳۸	۳۹	۴۰	۴۱	۴۲	۴۳	۴۴	۴۵	۴۶	۴۷	۴۸	۴۹
۱																																																	
۲																																																	
۳																																																	
۴																																																	
۵																																																	
۶																																																	
۷																																																	
۸																																																	
۹																																																	
۱۰																																																	
۱۱																																																	
۱۲																																																	
۱۳																																																	
۱۴																																																	
۱۵																																																	
۱۶																																																	
۱۷																																																	
۱۸																																																	
۱۹																																																	
۲۰																																																	

شماره ردیف	سازمان تخصصی										مجموع
	وزارت راه و ترابری	وزارت نیرو	وزارت معادن و صنایع فلزی	وزارت صنایع و معادن	وزارت راه و ترابری	وزارت نیرو	وزارت معادن و صنایع فلزی	وزارت صنایع و معادن	وزارت راه و ترابری	وزارت نیرو	
1											18
2											21
3											
4											4
5											17
6											7
7											7
8											21
9											1
10											10
11											1
12											7
13											7
14											7
15											7
16											7
17											7
18											7
19											7
20											7
21											7
22											7
23											7
24											7
25											7
26											7
27											7
28											7
29											7
30											7
31											7
32											7
33											7
34											7
35											7
36											7
37											7
38											7
39											7
40											7
41											7
42											7
43											7
44											7
45											7
46											7
47											7
48											7
49											7
50											7
51											7
52											7
53											7
54											7
55											7
56											7
57											7
58											7
59											7
60											7
61											7
62											7
63											7
64											7
65											7
66											7
67											7
68											7
69											7
70											7
71											7
72											7
73											7
74											7
75											7
76											7
77											7
78											7
79											7
80											7
81											7
82											7
83											7
84											7
85											7
86											7
87											7
88											7
89											7
90											7
91											7
92											7
93											7
94											7
95											7
96											7
97											7
98											7
99											7
100											7

سرشماری آماری - اقتصادی مشارکتی - تیرماه ۱۳۲۶
 جهت انواع دام، منابع آبی، آب آشامیدنی، تأسیسات، امکانات قابل دسترس که بهترین بوده

شماره	نام بهترین رده	نوع	تعداد	جهت		نوع دام		تأسیسات و امکانات آبی		امکانات آبی		نوع دام		شماره
				نوع	تعداد	نوع	تعداد	نوع	تعداد	نوع	تعداد			
۱	خانه‌های کلبه‌ای	۱	۱	۱	۱	۱	۱	۱	۱	۱	۱	۱	۱	۱
۲	خانه‌های کلبه‌ای	۱	۱	۱	۱	۱	۱	۱	۱	۱	۱	۱	۱	۱
۳	خانه‌های کلبه‌ای	۱	۱	۱	۱	۱	۱	۱	۱	۱	۱	۱	۱	۱
۴	خانه‌های کلبه‌ای	۱	۱	۱	۱	۱	۱	۱	۱	۱	۱	۱	۱	۱
۵	خانه‌های کلبه‌ای	۱	۱	۱	۱	۱	۱	۱	۱	۱	۱	۱	۱	۱
۶	خانه‌های کلبه‌ای	۱	۱	۱	۱	۱	۱	۱	۱	۱	۱	۱	۱	۱
۷	خانه‌های کلبه‌ای	۱	۱	۱	۱	۱	۱	۱	۱	۱	۱	۱	۱	۱
۸	خانه‌های کلبه‌ای	۱	۱	۱	۱	۱	۱	۱	۱	۱	۱	۱	۱	۱
۹	خانه‌های کلبه‌ای	۱	۱	۱	۱	۱	۱	۱	۱	۱	۱	۱	۱	۱
۱۰	خانه‌های کلبه‌ای	۱	۱	۱	۱	۱	۱	۱	۱	۱	۱	۱	۱	۱
۱۱	خانه‌های کلبه‌ای	۱	۱	۱	۱	۱	۱	۱	۱	۱	۱	۱	۱	۱
۱۲	خانه‌های کلبه‌ای	۱	۱	۱	۱	۱	۱	۱	۱	۱	۱	۱	۱	۱
۱۳	خانه‌های کلبه‌ای	۱	۱	۱	۱	۱	۱	۱	۱	۱	۱	۱	۱	۱
۱۴	خانه‌های کلبه‌ای	۱	۱	۱	۱	۱	۱	۱	۱	۱	۱	۱	۱	۱
۱۵	خانه‌های کلبه‌ای	۱	۱	۱	۱	۱	۱	۱	۱	۱	۱	۱	۱	۱
۱۶	خانه‌های کلبه‌ای	۱	۱	۱	۱	۱	۱	۱	۱	۱	۱	۱	۱	۱
۱۷	خانه‌های کلبه‌ای	۱	۱	۱	۱	۱	۱	۱	۱	۱	۱	۱	۱	۱
۱۸	خانه‌های کلبه‌ای	۱	۱	۱	۱	۱	۱	۱	۱	۱	۱	۱	۱	۱
۱۹	خانه‌های کلبه‌ای	۱	۱	۱	۱	۱	۱	۱	۱	۱	۱	۱	۱	۱
۲۰	خانه‌های کلبه‌ای	۱	۱	۱	۱	۱	۱	۱	۱	۱	۱	۱	۱	۱
۲۱	خانه‌های کلبه‌ای	۱	۱	۱	۱	۱	۱	۱	۱	۱	۱	۱	۱	۱
۲۲	خانه‌های کلبه‌ای	۱	۱	۱	۱	۱	۱	۱	۱	۱	۱	۱	۱	۱
۲۳	خانه‌های کلبه‌ای	۱	۱	۱	۱	۱	۱	۱	۱	۱	۱	۱	۱	۱

ردیف	نام نهاد					تاریخ	محل	نوع	میزان	ملاحظات
	۱	۲	۳	۴	۵					
۱	۱	۱	۱	۱	۱	۱	۱	۱	۱	۱
۲	۱	۱	۱	۱	۱	۱	۱	۱	۱	۱
۳	۱	۱	۱	۱	۱	۱	۱	۱	۱	۱
۴	۱	۱	۱	۱	۱	۱	۱	۱	۱	۱
۵	۱	۱	۱	۱	۱	۱	۱	۱	۱	۱
۶	۱	۱	۱	۱	۱	۱	۱	۱	۱	۱
۷	۱	۱	۱	۱	۱	۱	۱	۱	۱	۱
۸	۱	۱	۱	۱	۱	۱	۱	۱	۱	۱
۹	۱	۱	۱	۱	۱	۱	۱	۱	۱	۱
۱۰	۱	۱	۱	۱	۱	۱	۱	۱	۱	۱
۱۱	۱	۱	۱	۱	۱	۱	۱	۱	۱	۱
۱۲	۱	۱	۱	۱	۱	۱	۱	۱	۱	۱
۱۳	۱	۱	۱	۱	۱	۱	۱	۱	۱	۱
۱۴	۱	۱	۱	۱	۱	۱	۱	۱	۱	۱
۱۵	۱	۱	۱	۱	۱	۱	۱	۱	۱	۱
۱۶	۱	۱	۱	۱	۱	۱	۱	۱	۱	۱
۱۷	۱	۱	۱	۱	۱	۱	۱	۱	۱	۱
۱۸	۱	۱	۱	۱	۱	۱	۱	۱	۱	۱
۱۹	۱	۱	۱	۱	۱	۱	۱	۱	۱	۱
۲۰	۱	۱	۱	۱	۱	۱	۱	۱	۱	۱
۲۱	۱	۱	۱	۱	۱	۱	۱	۱	۱	۱
۲۲	۱	۱	۱	۱	۱	۱	۱	۱	۱	۱
۲۳	۱	۱	۱	۱	۱	۱	۱	۱	۱	۱
۲۴	۱	۱	۱	۱	۱	۱	۱	۱	۱	۱
۲۵	۱	۱	۱	۱	۱	۱	۱	۱	۱	۱
۲۶	۱	۱	۱	۱	۱	۱	۱	۱	۱	۱
۲۷	۱	۱	۱	۱	۱	۱	۱	۱	۱	۱
۲۸	۱	۱	۱	۱	۱	۱	۱	۱	۱	۱
۲۹	۱	۱	۱	۱	۱	۱	۱	۱	۱	۱
۳۰	۱	۱	۱	۱	۱	۱	۱	۱	۱	۱
۳۱	۱	۱	۱	۱	۱	۱	۱	۱	۱	۱
۳۲	۱	۱	۱	۱	۱	۱	۱	۱	۱	۱
۳۳	۱	۱	۱	۱	۱	۱	۱	۱	۱	۱
۳۴	۱	۱	۱	۱	۱	۱	۱	۱	۱	۱
۳۵	۱	۱	۱	۱	۱	۱	۱	۱	۱	۱
۳۶	۱	۱	۱	۱	۱	۱	۱	۱	۱	۱
۳۷	۱	۱	۱	۱	۱	۱	۱	۱	۱	۱
۳۸	۱	۱	۱	۱	۱	۱	۱	۱	۱	۱
۳۹	۱	۱	۱	۱	۱	۱	۱	۱	۱	۱
۴۰	۱	۱	۱	۱	۱	۱	۱	۱	۱	۱
۴۱	۱	۱	۱	۱	۱	۱	۱	۱	۱	۱
۴۲	۱	۱	۱	۱	۱	۱	۱	۱	۱	۱
۴۳	۱	۱	۱	۱	۱	۱	۱	۱	۱	۱
۴۴	۱	۱	۱	۱	۱	۱	۱	۱	۱	۱
۴۵	۱	۱	۱	۱	۱	۱	۱	۱	۱	۱
۴۶	۱	۱	۱	۱	۱	۱	۱	۱	۱	۱
۴۷	۱	۱	۱	۱	۱	۱	۱	۱	۱	۱
۴۸	۱	۱	۱	۱	۱	۱	۱	۱	۱	۱
۴۹	۱	۱	۱	۱	۱	۱	۱	۱	۱	۱
۵۰	۱	۱	۱	۱	۱	۱	۱	۱	۱	۱



جمهوری اسلامی ایران
سازمان آمار و اطلاعات
مركز آمار ايران

فرم آمار سرشماری عشایری و شیوه نامه

شماره پرونده _____

شماره واحد سرشماری _____

شماره کوچه/خیابان/روده _____

۱- دسترسی اکثریت خانوارهای کوچه/خیابان/روده به هر یک از امکانات ذیل با توجه به دست X مشخص شود.		
الف- آمارهای	ب- دسترسی	ج- آمارهای
۱- آمارهای	۱- دسترسی	۱- آمارهای
۲- آمارهای	۲- دسترسی	۲- آمارهای
۳- آمارهای	۳- دسترسی	۳- آمارهای
۴- آمارهای	۴- دسترسی	۴- آمارهای
۵- آمارهای	۵- دسترسی	۵- آمارهای
۶- آمارهای	۶- دسترسی	۶- آمارهای
۷- آمارهای	۷- دسترسی	۷- آمارهای
۸- آمارهای	۸- دسترسی	۸- آمارهای
۹- آمارهای	۹- دسترسی	۹- آمارهای
۱۰- آمارهای	۱۰- دسترسی	۱۰- آمارهای
۱۱- آمارهای	۱۱- دسترسی	۱۱- آمارهای
۱۲- آمارهای	۱۲- دسترسی	۱۲- آمارهای
۱۳- آمارهای	۱۳- دسترسی	۱۳- آمارهای
۱۴- آمارهای	۱۴- دسترسی	۱۴- آمارهای
۱۵- آمارهای	۱۵- دسترسی	۱۵- آمارهای
۱۶- آمارهای	۱۶- دسترسی	۱۶- آمارهای
۱۷- آمارهای	۱۷- دسترسی	۱۷- آمارهای
۱۸- آمارهای	۱۸- دسترسی	۱۸- آمارهای
۱۹- آمارهای	۱۹- دسترسی	۱۹- آمارهای
۲۰- آمارهای	۲۰- دسترسی	۲۰- آمارهای
۲۱- آمارهای	۲۱- دسترسی	۲۱- آمارهای
۲۲- آمارهای	۲۲- دسترسی	۲۲- آمارهای
۲۳- آمارهای	۲۳- دسترسی	۲۳- آمارهای
۲۴- آمارهای	۲۴- دسترسی	۲۴- آمارهای
۲۵- آمارهای	۲۵- دسترسی	۲۵- آمارهای
۲۶- آمارهای	۲۶- دسترسی	۲۶- آمارهای
۲۷- آمارهای	۲۷- دسترسی	۲۷- آمارهای
۲۸- آمارهای	۲۸- دسترسی	۲۸- آمارهای
۲۹- آمارهای	۲۹- دسترسی	۲۹- آمارهای
۳۰- آمارهای	۳۰- دسترسی	۳۰- آمارهای
۳۱- آمارهای	۳۱- دسترسی	۳۱- آمارهای
۳۲- آمارهای	۳۲- دسترسی	۳۲- آمارهای
۳۳- آمارهای	۳۳- دسترسی	۳۳- آمارهای
۳۴- آمارهای	۳۴- دسترسی	۳۴- آمارهای
۳۵- آمارهای	۳۵- دسترسی	۳۵- آمارهای
۳۶- آمارهای	۳۶- دسترسی	۳۶- آمارهای
۳۷- آمارهای	۳۷- دسترسی	۳۷- آمارهای
۳۸- آمارهای	۳۸- دسترسی	۳۸- آمارهای
۳۹- آمارهای	۳۹- دسترسی	۳۹- آمارهای
۴۰- آمارهای	۴۰- دسترسی	۴۰- آمارهای
۴۱- آمارهای	۴۱- دسترسی	۴۱- آمارهای
۴۲- آمارهای	۴۲- دسترسی	۴۲- آمارهای
۴۳- آمارهای	۴۳- دسترسی	۴۳- آمارهای
۴۴- آمارهای	۴۴- دسترسی	۴۴- آمارهای
۴۵- آمارهای	۴۵- دسترسی	۴۵- آمارهای
۴۶- آمارهای	۴۶- دسترسی	۴۶- آمارهای
۴۷- آمارهای	۴۷- دسترسی	۴۷- آمارهای
۴۸- آمارهای	۴۸- دسترسی	۴۸- آمارهای
۴۹- آمارهای	۴۹- دسترسی	۴۹- آمارهای
۵۰- آمارهای	۵۰- دسترسی	۵۰- آمارهای
۵۱- آمارهای	۵۱- دسترسی	۵۱- آمارهای
۵۲- آمارهای	۵۲- دسترسی	۵۲- آمارهای
۵۳- آمارهای	۵۳- دسترسی	۵۳- آمارهای
۵۴- آمارهای	۵۴- دسترسی	۵۴- آمارهای
۵۵- آمارهای	۵۵- دسترسی	۵۵- آمارهای
۵۶- آمارهای	۵۶- دسترسی	۵۶- آمارهای
۵۷- آمارهای	۵۷- دسترسی	۵۷- آمارهای
۵۸- آمارهای	۵۸- دسترسی	۵۸- آمارهای
۵۹- آمارهای	۵۹- دسترسی	۵۹- آمارهای
۶۰- آمارهای	۶۰- دسترسی	۶۰- آمارهای
۶۱- آمارهای	۶۱- دسترسی	۶۱- آمارهای
۶۲- آمارهای	۶۲- دسترسی	۶۲- آمارهای
۶۳- آمارهای	۶۳- دسترسی	۶۳- آمارهای
۶۴- آمارهای	۶۴- دسترسی	۶۴- آمارهای
۶۵- آمارهای	۶۵- دسترسی	۶۵- آمارهای
۶۶- آمارهای	۶۶- دسترسی	۶۶- آمارهای
۶۷- آمارهای	۶۷- دسترسی	۶۷- آمارهای
۶۸- آمارهای	۶۸- دسترسی	۶۸- آمارهای
۶۹- آمارهای	۶۹- دسترسی	۶۹- آمارهای
۷۰- آمارهای	۷۰- دسترسی	۷۰- آمارهای
۷۱- آمارهای	۷۱- دسترسی	۷۱- آمارهای
۷۲- آمارهای	۷۲- دسترسی	۷۲- آمارهای
۷۳- آمارهای	۷۳- دسترسی	۷۳- آمارهای
۷۴- آمارهای	۷۴- دسترسی	۷۴- آمارهای
۷۵- آمارهای	۷۵- دسترسی	۷۵- آمارهای
۷۶- آمارهای	۷۶- دسترسی	۷۶- آمارهای
۷۷- آمارهای	۷۷- دسترسی	۷۷- آمارهای
۷۸- آمارهای	۷۸- دسترسی	۷۸- آمارهای
۷۹- آمارهای	۷۹- دسترسی	۷۹- آمارهای
۸۰- آمارهای	۸۰- دسترسی	۸۰- آمارهای
۸۱- آمارهای	۸۱- دسترسی	۸۱- آمارهای
۸۲- آمارهای	۸۲- دسترسی	۸۲- آمارهای
۸۳- آمارهای	۸۳- دسترسی	۸۳- آمارهای
۸۴- آمارهای	۸۴- دسترسی	۸۴- آمارهای
۸۵- آمارهای	۸۵- دسترسی	۸۵- آمارهای
۸۶- آمارهای	۸۶- دسترسی	۸۶- آمارهای
۸۷- آمارهای	۸۷- دسترسی	۸۷- آمارهای
۸۸- آمارهای	۸۸- دسترسی	۸۸- آمارهای
۸۹- آمارهای	۸۹- دسترسی	۸۹- آمارهای
۹۰- آمارهای	۹۰- دسترسی	۹۰- آمارهای
۹۱- آمارهای	۹۱- دسترسی	۹۱- آمارهای
۹۲- آمارهای	۹۲- دسترسی	۹۲- آمارهای
۹۳- آمارهای	۹۳- دسترسی	۹۳- آمارهای
۹۴- آمارهای	۹۴- دسترسی	۹۴- آمارهای
۹۵- آمارهای	۹۵- دسترسی	۹۵- آمارهای
۹۶- آمارهای	۹۶- دسترسی	۹۶- آمارهای
۹۷- آمارهای	۹۷- دسترسی	۹۷- آمارهای
۹۸- آمارهای	۹۸- دسترسی	۹۸- آمارهای
۹۹- آمارهای	۹۹- دسترسی	۹۹- آمارهای
۱۰۰- آمارهای	۱۰۰- دسترسی	۱۰۰- آمارهای

نام خانوادگی پانگولیان،

۱-
۲-
۳-

نام خانوادگی نایب سرشاری،

امضا
تاریخ

نام خانوادگی سنبل ده سرشاری،

امضا
تاریخ

نام خانوادگی یزینی،

امضا
تاریخ

۵- منابع تامین آب آشامیدنی،

چاه	۲۶	۲۹
پست	۸۱	۸۲
قنات	۸۳	۸۴
چاه	۸۵	۸۶
رودخانه	۸۷	۸۸
آب انباری	۸۹	۹۰
برگ یا استر	۹۱	۹۲
سایر نام	۹۳	۹۴

۶- سرمنطقه آلوده ای برای یکت نامی نام

نوع نام	سرمنطقه آلوده ای برای یکت نامی نام	سرمنطقه آلوده ای برای یکت نامی نام	سرمنطقه آلوده ای برای یکت نامی نام	سرمنطقه آلوده ای برای یکت نامی نام
۱	۲	۳	۴	۵
کوسه آلوده				
بزرگسال				
۱۵				
کودک				
شتر یا گوسفند				

۲- زبان رایج و

زبانی که اکثریت افراد در بیان محلی کند

۳- نهاد های اجتماعی،

۷۲ شرکت تعاونی عشایری

۷۳ شورای اسلامی

۷۴ پایگاه سلامت عشایری

۴- آموزش های رایج،

۷۵ چاه

۷۶ قنات

فهرست مجموعه نثریات فرسنگ عشایری

نثریاتی که با علامت * مشخص شد منتشر شد مانند

- * ۱- ایل افشار
- * ۲- ایل ایل سون (شاهسون)
- * ۳- ایل بختیاری
- * ۴- ایل بلوچ
- * ۵- ایل بویراحمد سفلی
- * ۶- ایل بویراحمد علیا
- * ۷- ایل بهمنی
- * ۸- ایل جمال باری
- * ۹- ایل جلالی
- * ۱۰- ایل خمسه
- * ۱۱- ایل ذلکی (زلکی)
- * ۱۲- ایل طبری
- * ۱۳- ایل قره داغ - ارسباران
- * ۱۴- ایل تشقایی
- * ۱۵- ایل کرد
- * ۱۶- ایل مسنی
- * ۱۷- ایل میوند (میوند)