

ریاست جمهوری
سازمان مدیریت و برنامه‌ریزی
مرکز آمار ایران

نتایج تفصیلی سرشماری عمومی کشاورزی-۱۳۹۳

استان یزد



نشانه‌های نشریات مرکز آمار ایران

- آمار گردآوری نشده است.
- آمار در دسترس نیست.
- x ذاتاً یا عملاً وجود ندارد.
- xx جمع و محاسبه غیر ممکن یا بی‌معنی است.
- || رقم کمتر از نصف واحد است.
- | رقم (نسبت) ناچیز و قابل صرف‌نظر کردن است.
- * رقم غیر قطعی است.
- ** رقم جنبه تخمینی دارد.
- ⊙ به‌دلیل حفظ محرمانگی، رقم قابل انتشار نیست.

اختلاف در سرجمع‌ها به علت سراسر کردن ارقام است. محاسبه نسبت‌ها و شاخص‌ها قبل از سراسر کردن ارقام صورت گرفته است.

پیشگفتار

اولین سرشماری کشاورزی ایران در سال ۱۳۵۲ فقط در نقاط روستایی اجرا شد و پس از آن در سال‌های ۱۳۶۷، ۱۳۷۲ و ۱۳۸۲ سرشماری کشاورزی به صورت عمومی (نقاط شهری و روستایی) به مرحله اجرا در آمد. سرشماری عمومی کشاورزی ۱۳۹۳ چهارمین سرشماری عمومی کشاورزی کشور است که از ۵ مهر لغایت ۱۸ آبان ماه به طور همزمان در سراسر کشور انجام شد. نتایج این سرشماری در برگیرنده طیف وسیعی از اطلاعات آماری است که در قالب جدول‌های متنوع به صورت نشریه الکترونیکی و کاغذی ارائه می‌شود. نشریه حاضر به‌عنوان «نتایج تفصیلی سرشماری عمومی کشاورزی ۱۳۹۳» حاوی منتخبی از جدول‌های آماری در سطح استان یزد به همراه خلاصه‌یافته‌ها است که به صورت نشر الکترونیکی و از مسیر درگاه ملی آمار کشور به آدرس اینترنتی www.amar.org.ir و در قالب نسخ کاغذی در اختیار علاقه‌مندان قرار می‌گیرد. نتایج این سرشماری برای سطوح جغرافیایی کوچک‌تر از طریق واحد اطلاع‌رسانی مرکز آمار ایران به آدرس خیابان دکتر فاطمی، نبش خیابان رهی معیری برای عموم قابل دسترس است.

عادل آذر

رئیس مرکز آمار ایران

فهرست مندرجات

صفحه	عنوان
۹	راهنمای کاربران
۲۰	تعاریف و مفاهیم
۲۵	یافته‌های مهم

فصل اول - بهره‌برداران و بهره‌برداری‌های کشاورزی

۳۳	۱- بهره‌برداران فهرست شده و بهره‌برداران سرشماری شده (دارای پرسشنامه) بر حسب نوع بهره‌بردار و شهرستان
۳۴	۲- بهره‌برداری‌های کشاورزی بر حسب نوع بهره‌بردار و شهرستان
۳۵	۳- بهره‌برداری‌های کشاورزی متعلق به اشخاص حقیقی بر حسب نوع و سن بهره‌بردار
۳۶	۴- بهره‌برداری‌های کشاورزی متعلق به اشخاص حقیقی بر حسب وضع سواد، مدرک تحصیلی بهره‌بردار و شهرستان
۳۷	۵- بهره‌برداری‌های کشاورزی متعلق به اشخاص حقیقی بر حسب وضع سواد، مدرک تحصیلی بهره‌بردار و وسعت اراضی کشاورزی
۳۸	۶- بهره‌برداری‌های کشاورزی متعلق به اشخاص حقیقی بر حسب وضع سواد، مدرک تحصیلی و سن بهره‌بردار

فصل دوم - کاربری اراضی کشاورزی

۴۱	۷- بهره‌برداری‌های کشاورزی بر حسب نوع فعالیت و شهرستان
۴۱	۸- تعداد و مساحت بهره‌برداری‌های با زمین بر حسب شهرستان
۴۲	۹- تعداد و مساحت بهره‌برداری‌های با زمین بر حسب وسعت اراضی کشاورزی
۴۳	۱۰- تعداد و مساحت بهره‌برداری‌های با زمین بر حسب سن بهره‌بردار
۴۴	۱۱- تعداد و مساحت بهره‌برداری‌های با زمین آبی بر حسب شهرستان
۴۴	۱۲- تعداد و مساحت بهره‌برداری‌های با زمین دیم بر حسب شهرستان
۴۵	۱۳- تعداد و مساحت بهره‌برداری‌های دارای اراضی زراعی بر حسب شهرستان
۴۶	۱۴- تعداد و مساحت بهره‌برداری‌های دارای اراضی زراعی بر حسب وسعت اراضی کشاورزی
۴۷	۱۵- تعداد و مساحت بهره‌برداری‌های دارای اراضی زراعی بر حسب وسعت اراضی زراعی
۴۸	۱۶- تعداد و مساحت بهره‌برداری‌های دارای اراضی زراعی بر حسب سن بهره‌بردار
۴۹	۱۷- تعداد و مساحت بهره‌برداری‌های دارای اراضی زراعی آبی بر حسب شهرستان
۵۰	۱۸- تعداد و مساحت اراضی زراعی بهره‌برداری‌ها به تفکیک آبی و دیم بر حسب شهرستان
۵۱	۱۹- تعداد و مساحت باغ و قلمستان بهره‌برداری‌ها بر حسب شهرستان
۵۲	۲۰- تعداد و مساحت باغ و قلمستان بهره‌برداری‌ها بر حسب وسعت اراضی کشاورزی
۵۳	۲۱- تعداد و مساحت باغ و قلمستان بهره‌برداری‌ها بر حسب سن بهره‌بردار
۵۴	۲۲- تعداد و مساحت باغ و قلمستان بهره‌برداری‌ها بر حسب وسعت اراضی باغ و قلمستان
۵۵	۲۳- تعداد و مساحت باغ و قلمستان آبی بهره‌برداری‌ها بر حسب شهرستان
۵۵	۲۴- تعداد و مساحت باغ و قلمستان دیم بهره‌برداری‌ها بر حسب شهرستان
۵۶	۲۵- تعداد و مساحت باغ و قلمستان بهره‌برداری‌ها به تفکیک آبی و دیم بر حسب شهرستان

فصل سوم- زراعت (محصولات سالانه در فضای باز)

۲۶- تعداد بهره‌برداری و سطح کاشت محصولات گندم، جو، برنج (شلتوک) و سایر محصولات سالانه در فضای باز بهره‌برداری‌های

کشاورزی	۵۹
تعداد بهره‌برداری و سطح کاشت گندم در فضای باز بر حسب شهرستان	۵۹
تعداد بهره‌برداری و سطح کاشت گندم در فضای باز بر حسب وسعت اراضی کشاورزی	۶۰
تعداد بهره‌برداری و سطح کاشت گندم در فضای باز بر حسب وسعت اراضی زراعی	۶۱
تعداد بهره‌برداری و سطح کاشت گندم در فضای باز بر حسب سن بهره‌بردار	۶۲
تعداد بهره‌برداری و سطح کاشت جو در فضای باز بر حسب شهرستان	۶۳
تعداد بهره‌برداری و سطح کاشت سایر محصولات سالانه در فضای باز بر حسب شهرستان	۶۳
تعداد بهره‌برداری به تفکیک محصولات سالانه در فضای باز بر حسب شهرستان	۶۴

فصل چهارم- باغداری (محصولات دائمی در فضای باز) و کشت گلخانه‌ای

تعداد بهره‌برداری و تعداد درخت محصولات دائمی در فضای باز بر حسب نام محصول	۷۳
تعداد بهره‌برداری و تعداد درخت سیب در فضای باز بر حسب شهرستان	۷۵
تعداد بهره‌برداری و تعداد درخت سیب در فضای باز بر حسب وسعت اراضی کشاورزی	۷۶
تعداد بهره‌برداری و تعداد درخت سیب در فضای باز بر حسب وسعت اراضی باغ و قلمستان	۷۷
تعداد بهره‌برداری و تعداد درخت سیب در فضای باز بر حسب سن بهره‌بردار	۷۸
تعداد بهره‌برداری و تعداد درخت به تفکیک محصولات دائمی در فضای باز بر حسب شهرستان	۷۹
تعداد بهره‌برداری، مساحت و نوع فعالیت گلخانه بر حسب شهرستان	۸۵
تعداد بهره‌برداری، مساحت و نوع فعالیت گلخانه بر حسب وسعت اراضی کشاورزی	۸۶
تعداد بهره‌برداری، مساحت و نوع فعالیت گلخانه بر حسب وسعت گلخانه	۸۷
تعداد بهره‌برداری، مساحت و نوع فعالیت گلخانه بر حسب سن بهره‌بردار	۸۸

فصل پنجم- دامپروری

بهره‌برداری‌های دارای دام سبک و تعداد دام آن‌ها در روز آمارگیری بر حسب شهرستان	۹۱
بهره‌برداری‌های دارای دام سبک و تعداد دام آن‌ها در روز آمارگیری بر حسب تعداد دام سبک	۹۲
بهره‌برداری‌های دارای گوسفند و بره در روز آمارگیری و تعداد دام آن‌ها بر حسب شهرستان	۹۴
بهره‌برداری‌های دارای گوسفند و بره در روز آمارگیری و تعداد دام آن‌ها بر حسب وسعت اراضی کشاورزی	۹۵
بهره‌برداری‌های دارای گوسفند و بره در روز آمارگیری و تعداد دام آن‌ها بر حسب سن بهره‌بردار	۹۶
بهره‌برداری‌های دارای گوسفند و بره در روز آمارگیری و تعداد دام آن‌ها بر حسب تعداد گوسفند و بره	۹۷
بهره‌برداری‌های دارای بز و بزغاله در روز آمارگیری و تعداد دام آن‌ها بر حسب شهرستان	۹۸
بهره‌برداری‌های دارای گاو و گوساله در روز آمارگیری و تعداد دام آن‌ها بر حسب شهرستان	۹۸
بهره‌برداری‌های دارای گاو و گوساله در روز آمارگیری و تعداد دام آن‌ها بر حسب تعداد دام سنگین	۹۹
بهره‌برداری‌های دارای گاو میش و بچه گاو میش در روز آمارگیری و تعداد دام آن‌ها بر حسب شهرستان	۱۰۰
بهره‌برداری‌های دارای شتر و بچه شتر در روز آمارگیری و تعداد دام آن‌ها بر حسب شهرستان	۱۰۰
بهره‌برداری‌های دارای پرورش ماهی طی ۳۶۵ روز گذشته به تفکیک ماهیان سرد آبی و گرم آبی بر حسب شهرستان	۱۰۱

راهنمای کاربران

نتایج سرشماری عمومی کشاورزی ۱۳۹۳ مجموعه‌ای بسیار گسترده از اطلاعات آماری است که به اشکال متنوع به شرح زیر در اختیار کاربران قرار می‌گیرد:

- جدول‌های آماری در نشریات چاپی
- جدول‌های آماری در نشریات الکترونیکی
- فایل‌های اطلاعاتی رایانه‌ای به سفارش متقاضی

استفاده کاربران از اطلاعات ارائه شده به هر شکل و در هر قالبی باشد، مستلزم آشنایی با مفاهیم، اصطلاحات فنی و روش‌های اجرایی به کار گرفته شده در سرشماری عمومی کشاورزی است که در این راهنما به عنوان جزء لاینفک نتایج سرشماری تشریح می‌شود. از آن جا که اغلب مفاهیم و اصطلاحات مورد بحث، خاص این طرح آماری است و ممکن است با برداشت‌های موجود در اذهان عمومی متفاوت باشد، بنا بر این مطالعه این راهنما به کاربران توصیه می‌شود.

۱- روش سرشماری

سرشماری عمومی کشاورزی ۱۳۹۳ یک طرح آماری منطبق با اصول پذیرفته شده توسط سازمان‌های آماری اکثر کشورهای جهان بوده و بر پایه‌های مشروح زیر استوار است:

- بهره‌برداری کشاورزی (Holding) طبق تعریفی که خواهد آمد، واحد آماری اصلی بوده است و بهره‌بردار کشاورزی و آبادی نیز دو واحد آماری دیگر مورد استفاده بوده‌اند.
- مراجعه به بهره‌بردار و تکمیل پرسشنامه بر اساس اظهارات او مبنای کسب اطلاعات بوده است و در مواردی که امکان دسترسی به بهره‌بردار فراهم نبوده، از افراد دیگری که با بهره‌بردار در ارتباط بوده‌اند به جای بهره‌بردار استفاده شده است. اطلاعاتی که واحد آماری آن «آبادی» بوده است، طی مصاحبه با معتمدین و صاحب نظران آبادی جمع‌آوری شده است.
- فهرست بهره‌برداران در اکثر نقاط روستایی و شهرها از طریق مراجعه و پرسش خانه به خانه و در ۲۵۷ شهر و ۱۹۸ آبادی منتخب طبق فهرست‌های ۱ و ۲ مندرج در صفحات بعد به دلیل وسعت شهر یا آبادی و پایین بودن نسبت بهره‌برداری‌های کشاورزی به

تعداد خانوار از طریق مراجعه به منابع اداری، ثبتی و مطلعین محلی و با روش تحقیق میدانی قبل از شروع سرشماری تهیه شده است.

- اطلاعات ارائه شده به دلیل ماهیت کار، کم و بیش با خطاهای آماری غیر قابل کنترل همراه است و این نوع خطا ممکن است در برخی سطوح جغرافیایی کوچک محسوس تر باشد.
- پرسشگران به طور عموم از جوانان جوپای کار دارای تحصیلات حداقل دیپلم دبیرستان و تحصیل کرده‌های رشته‌های کشاورزی انتخاب شده‌اند و تحت نظارت کارشناسان دفاتر آمار و اطلاعات استانداری‌های کشور و سازمان‌های جهاد کشاورزی استان‌ها، از ۵ مهر لغایت ۱۸ آبان انجام وظیفه کرده‌اند.
- پس از مرحله آمارگیری و ورود داده‌ها به رایانه، داده‌های پرت و غیر واقعی توسط کارشناسان مورد بازنگری قرار گرفته و در صورت لزوم با توجه به شواهد و قرائین موجود، طبق راهنمای فنی اصلاح شده است.

۲- واحدهای جغرافیایی

کوچک‌ترین واحد جغرافیایی که نتایج سرشماری برای آن قابل ارائه است «آبادی» و «شهر» است.

از مجموع اطلاعات آبادی‌های واقع در محدوده هر دهستان، اطلاعات دهستان و از مجموع اطلاعات دهستان‌ها و شهرهای واقع در محدوده یک بخش، اطلاعات بخش و سپس اطلاعات شهرستان و استان به دست می‌آید.

در این سرشماری آبادی، محدوده‌ای است واقع در یک دهستان، با حدود ثبتی یا عرفی مستقل و خارج از محدوده شهرها یا آبادی دیگر که به دلیل وجود فعالیت انسان در تمام یا بخشی از آن، قابل تشخیص و معمولاً دارای نام خاصی است. آبادی یک نقطه جغرافیایی محسوب می‌شود و شامل اراضی کشاورزی و یا غیر کشاورزی و اماکن محل فعالیت یا سکونت انسان است. آبادی ممکن است یک ده، یک مزرعه، یک مکان، یک معدن و... باشد.

شایان ذکر است محدوده‌ی آبادی‌ها روی نقشه‌های آماری مشخص نمی‌شود و در طبیعت ممکن است از طریق مرز مشترک با آبادی مجاور و یا اراضی ملی و... قابل شناسایی باشد.

۱- شهرهای منتخب در مرحله اجرای سرشماری عمومی کشاورزی ۱۳۹۳ بدون مراجعه مکان به مکان

استان	شهرهای منتخب
آذربایجان شرقی	بستان‌آباد- مراغه- مرند- اهر- میانه- جلفا- سهند- تبریز- شبستر- سراب
آذربایجان غربی	بازرگان- میاندوآب- شاهین دژ- تکاب- سلماس- پیرانشهر- بوکان- نقده- اشنویه- ارومیه- خوی- سردشت- مهاباد- ماکو
اصفهان	نجف‌آباد- هرند- خمینی شهر- شهرضا- نوش‌آباد- کاشان- بهارستان- اصفهان- شاهین شهر- فولادشهر
اردبیل	گرمی- مشگین شهر- خلخال- پارس‌آباد- اردبیل
البرز	کوهسار- چهارباغ- گلسار- شهر جدید هشتگرد- ماهدشت- اشتهارد- مشکین دشت- محمدشهر- گرمدره- نظرآباد- هشتگرد- کمال شهر- کرج- فردیس
ایلام	دره شهر- ایوان- ایلام
بوشهر	بنک- بندرریگ- سیراف- نخل تقی- برازجان- بندرکنگان- جم- بندرگناوه- عسلویه- بندردیلم- بوشهر- خارک
تهران	آبعلی- وحیدیه- صفادشت- بومهن- شاهدشهر- فردوسی- پیشوا- باغستان- نصیرآباد- اندیشه- صالح‌آباد- پردیس- شریف‌آباد- صباشهر- کهریزک- چهاردانگه- فرون‌آباد- شهریار- رباط کریم- نسیم‌شهر- پاکدشت- حسن‌آباد- ملارد- شهر قدس- ورامین- باقرشهر- اسلام‌شهر- قرچک- گلستان- تهران- شهر جدید پرند
چهار محال و بختیاری	بروجن- شهرکرد
خراسان جنوبی	فردوس- بیرجند
خراسان رضوی	چناران- درگز- کاشمر- تایباد- تربت حیدریه- تربت جام- قوچان- نیشابور- رضویه- مشهد- سبزوار
خراسان شمالی	آشخانه- اسفراین- شیروان- بجنورد
خوزستان	مسجدسلیمان- شوش- ایذه- امیدیه- اندیمشک- رامهرمز- شادگان- آبادان- بندر ماهشهر- خرمشهر- بندر امام خمینی- بهبهان- اهواز- دزفول- شوشتر
زنجان	دندی- قیدار- زنجان
سمنان	سمنان- دامغان- گرمسار- شاهرود
سیستان و بلوچستان	سرباز- زابل- ایرانشهر- خاش- کنارک- چاه بهار- زاهدان
فارس	زرقان- گراش- فیروزآباد- سروستان- آباده- کوار- شهرصدرا- اوز- جهرم- فسا- داراب- لار- مرودشت- کازرون- شیراز
قزوین	آبگرم- شریفیه- محمودآباد نمونه- بیدستان- اقبالیه- الوند- آبیگ- قزوین- محمدیه
قم	قم
کردستان	کانی دینار- دیواندره- قروه- دهگلان- بانه- بیجار- مریوان- کامیاران- سقز- سنندج
کرمان	زرنده- بافت- رفسنجان- کهنوج- کیانشهر- سیرجان- کرمان- مس سرچشمه
کرمانشاه	گیلانغرب- قصرشیرین- صحنه- سنقر- هرسین- تازه‌آباد- بیستون- کنگاور- سرپل ذهاب- روانسر- اسلام‌آباد غرب- جوانرود- کرمانشاه
کهگیلویه و بویراحمد	دهدشت- مادوان- یاسوج- دوگنبدان
گلستان	علی‌آباد- گنبد کاووس- گرگان
گیلان	رودسر- تالش- صومعه‌سرا- آستانه اشرفیه- منجیل- لنگرود- فومن- آستارا- بندرانزلی- لاهیجان- رشت
لرستان	سپیددشت- پلدختر- الشتر- نورآباد- کوهدشت- ازنا- الیگودرز- بروجرد- دورود- خرم‌آباد
مازندران	قائم‌شهر- تنکابن- بهشهر- نکا- بابل- آمل- ساری
مرکزی	خمین- ساوه- اراک
هرمزگان	بندرلنگه- درگهان- ابوموسی- کیش- بندرعباس- قشم
همدان	تویسرکان- فیروزان- رزن- نهاوند- کیودراهنگ- اسدآباد- همدان- ملایر
یزد	حمیدیا- یزد

۲- آبادی‌های منتخب در مرحله اجرای سرشماری عمومی کشاورزی ۱۳۹۳ بدون مراجعه مکان به مکان

استان	شهرستان	دهستان	آبادی
مرکزی	ساوه	طرازناهدید	شهر صنعتی کاوه
آذربایجان شرقی	تبریز	آجی چای	باغ معروف
		اسپران	اناختون
		میدان چای	آسایشگاه باباباغی
		لاهیجان	کرکچ
		آجی چای	رادار تبریز
	مراغه	قره ناز	نیروگاه حرارتی
		بستان‌آباد	الوارعلیا
		شبستر	الوارسقلی
		عجب‌شیر	مایان علیا
		عجب‌شیر	پادگان اسلامی امام رضا
آذربایجان غربی	ارومیه	مهرانرودمر	ابریز
		گونی شرقی	پادگان قدس
	پیرانشهر	دیزرود غرب	پادگان ۰۳ عجب‌شیر
		روضه چای	ریحان‌آباد
		پیران	خانقاه الواج
		لاهیجان شرقی	علی‌کندی
		خوی	پادگان پیرانشهر
		مهاباد	تی ۲۵ شهید حسین شهرام‌فر
		بوکان	احمدآباد
		اسلام‌آباد غرب	خانقاه
کرمانشاه	کرمانشاه	آختاچی	کهریزه محمودآقا
		حومه جنوبی	پادگان الله اکبر
	سرپل ذهاب	بالادربند	پادگان شهید رجائی
		دورودفراما	پادگان هوانبروز
اهواز	بندر ماهشهر	قلعه شاهین	خانه‌های سازمانی پادگان
		اسماعیلیه	پادگان ابوذر
		کوت عبدالله	سظامیه بزرگ
		طراح	تأسیسات کوت امیر
		کرخه	سیدیابر
	بهبهان	بندر امام خمینی	پادگان سد کرخه
		جراحی	شهرک ولی عصر
		حومه	پادگان هوایی شهید بهشتی
		تشان غربی	شهرک آیت‌الله مدنی
		قبله ای	اسلام‌آباد سقلی
شوش	دزفول	جفال	گروه پدافند هوایی بهبهان
		شعبیه غربی	شهرک شهید محمد منتظری
	شوش	حسین‌آباد	شهرک منتظری
		کشت و صنعت امام خمینی	پمپ استیشن

۲- آبادی‌های منتخب در مرحله اجرای سرشماری عمومی کشاورزی ۱۳۹۳ بدون مراجعه مکان به مکان (ادامه)

استان	شهرستان	دهستان	آبادی		
کرمان	کرمان	اختیارآباد	روستای چهارده معصوم الله‌آباد		
			هوانیروز		
			حاجی‌آباد نظری/ شهرک شهید باهنر		
	بم	کرک و نارتی	خودروسازی		
	رفسنجان	اسلامیه	اسماعیل‌آباد		
	جیرفت	هلیل	خالق‌آباد		
خراسان رضوی	چناران	گلمکان	پروژه عمران شهر جدید گلپهار		
			تربت جام	میان جام	مهمانشهر تربت جام
			قوچان	شیرین دره	پادگان قوچان
	بینالود	شاندیز	شهرک صنعتی توس		
	آران و بیدگل	سفیددشت	سفيددشت	کارخانه خانه‌سازی مشهد	
				مجتمع کوره‌های آجرپزی آران و بیدگل	
اصفهان	اصفهان	کراچ	پایگاه پدافند هوایی هاشم‌آباد		
			منطقه هوایی بابائی اصفهان		
			کوی راه حق		
			مجتمع مسکونی راه آهن اصفهان		
	محمودآباد	کراچ	محمودآباد	شهرک بختیاردشت	
				شهرک شهید منتظری	
				شهرک ولی عصر	
	تیران و کرون	رضوانیه	رضوانیه	منطقه صنعتی اسفیدواجان	
				شاهین شهر و میمه	صنایع هواپیماسازی ایران
	شهرضا	برخوار غربی	منظریه	پادگان گروه ۲۲ توپخانه و منازل مسکونی	
				لنجان	مجتمع صنایع دفاع اصفهان
	مبارکه	گرکن	گرکن	مجتمع صنعتی هفتم تیر	
				نورآباد	مجتمع مسکونی هفتم تیر
	اصفهان	جی	جی	زندان اسدآباد	
کوی گلستان					
کوی روشن‌شهر					
شهرک زاینده‌رود					
سنندج	قهاب شمالی	حومه	حصه		
			شهرک صنعتی سنندج ۱		
همدان	همدان	الوندکوه غربی	پادگان همدان		
			کیودرآهنگ	پایگاه هوایی نوزه	
		راهب			

۲- آبادی‌های منتخب در مرحله اجرای سرشماری عمومی کشاورزی ۱۳۹۳ بدون مراجعه مکان به مکان (ادامه)

استان	شهرستان	دهستان	آبادی	
لرستان	الیگودرز	پاچه لک شرقی	شهرک برن‌آباد	
	بروجرد	شیروان	پادگان مرکز مهندسی بروجرد	
			همت‌آباد	
		همت‌آباد	قلعه شمسی	
	خرم‌آباد	تنگ هفت	تنگ پنج	
		کرگاه غربی	پادگان بدرآباد	
	دورود	حشمت‌آباد	خانه‌های صنایع دفاع/ صنایع زر	
		ژان	ناصرالدین	
	کوهدشت	کوهدشت جنوبی	شهرک امام خمینی	
			شورابه پایین یک	
	خرم‌آباد	کرگاه غربی	مجتمع مسکونی تیپ ۵۷ ابوالفضل (ع)	
			ندامتگاه پارسیلو	
خانه‌های سازمانی بابا عباس				
ایلام	ایلام	ده پائین	شهرک شهید کشوری	
کهگیلویه و بویر احمد	بویر احمد	سررود جنوبی	پادگان قدس	
			نجف‌آباد	
			سرآبتاوه	
			تل خسرو	
			مهربان	
			بله زار	
			مادوان سفلی	
بوشهر	بوشهر	حومه	بندرگاه	
			نیروگاه اتمی	
			عالی‌شهر	
	کنگان	کنگان	عسلویه	شیرینو
				بزباز
				بیدخون
				منطقه ویژه پارس جنوبی ۱
زنجان	زنجان	زنجانرود بالا	منطقه ویژه پارس جنوبی ۲	
			امادگاه میثم	
سمنان	دامغان	دامنکوه	شهرسازی طزره	
			پایگاه هوایی / منطقه نظامی	
	سمنان	سمنان	حومه	شهرک افغانه
				شهرک صنعتی
				پادگان چهل دختر
	گرمسار	گرمسار	ایوانکی	شهرک صنعتی علی‌آباد
				شهرک صنعتی ایوانکی
یزد	یزد	فهرج	چاه مدرسی	

۲- آبادی های منتخب در مرحله اجرای سرشماری عمومی کشاورزی ۱۳۹۳ بدون مراجعه مکان به مکان (ادامه)

استان	شهرستان	دهستان	آبادی
هرمزگان	بندر عباس	ایسین	شهر و
			ابشورک
			چه چکر
			شهرک شهید نامجو
			مجتمع مسکونی راه آهن
		گچین	مجتمع کشتی سازی خلیج فارس
			تیاب خون سرخ
			شهرک توانیر
			شهرک شهید رجائی
			بارقین خون سرخ
			شرکت کشتیرانی ایران بحر
			مجتمع آلومینیم المهدی
	تازیان	جمال احمد	
		بلندو	
		سودرو	
	قشم	حومه	طولا
		رمکان	رمکان
		حومه	لافت
دولاب		باسعیدو	
هنگام		هنگام	
حومه		گیاهدان	
		رمچاه	
		شهرک ولی عصر	
اردبیل	گرمی	اجارود غربی	شهرک ولی عصر
قزوین	قزوین	اقبال شرقی	حسن آباد
		اقبال غربی	ناصرآباد
			خیرآباد
			شهرک دانش
	آبیک	زیاران	آمادگاه آبیک
خراسان شمالی	مانه	جیرانسو	پادگان نظامی شهرآباد
خراسان جنوبی	بیرجند	قلعه زری	قلعه زری
البرز	کرج	محمدآباد	سپیددشت
			شهرک مهندسی زراعی
			شهرک اصلاح و تهیه نهال و بذر
	نظرآباد	پلنگ آباد	شهرک صنعتی اشتهارد
		احمدآباد	مهدی آباد
		جمال الدین	کارخانه فخر ابران

۲- آبادی‌های منتخب در مرحله اجرای سرشماری عمومی کشاورزی ۱۳۹۳ بدون مراجعه مکان به مکان (ادامه)

استان	شهرستان	دهستان	آبادی	
تهران	تهران	سیاهرود	مسگرآباد	
			سعیدآباد	
			منطقه صنعتی کمرد	
		تهران	آفتاب	صالح آباد صیداآباد
				شهرک رسالت
				خلازیر
	ری	حسن آباد	مرتضی گرد	
			شمس آباد	
			خاورشهر	
		عظیمیه	خاوران شرقی	
			قیام دشت	
			علائین	
	شهریار	جوقین	اسلام آباد	
			بهبشتی	
			خانه‌های سازمانی گروه ۳۳	
	ریباط کریم	منجیل آباد	باطری‌سازی نور	
			کوی سازمانی ۲۲ بهمن	
			شهر جدید پرند	
		وهن آباد	خانه‌های مسکونی لشگر ۲۳ نوحه	
			الارد	
			پرندهک	
	پاکدشت	جمال آباد	سفیدار	
			شترخوار	
	ملارد	حصارامیر	مجتمع شهید نامجو	
			ملارد شمالی	
	بهارستان	همدانک	شهرک جعفریه	
			اورین	
			خیرآباد	
	ورامین	بهنام پازو	همدانک	
			ریحان آباد	
			قشلاق قویینک	
		ولی آباد	قشلاق جیتو	
			صالح آباد	
محمدآباد اعلا				
اسلام‌شهر	فیروزبهرام	قشلاق مشهدی ابوالحسن		
		قشلاق مشهدی محمد		
		گلدسته		
پاکدشت	ده عباس	شاطره		
		فرون آباد		
			قلعه نواملاک	

۲- آبادی‌های منتخب در مرحله اجرای سرشماری عمومی کشاورزی ۱۳۹۳ بدون مراجعه مکان به مکان (ادامه)

استان	شهرستان	دهستان	آبادی
سیستان و بلوچستان	ایرانشهر	بمپور شرقی	پادگان نظامی ارتش
	خاش	اسماعیل‌آباد	پادگان نظامی ارتش
فارس	داراب	رستاق	شهرک ولی‌عصر
	شیراز	دراک	مهدیه
	کازرون	دریس	علی‌آباد
			خسروآباد
	لارستان	بیدشهر	هود
			کهنه جدید
	نیریز	ریزآب	شهرک بنه کلاغی
	قم	قم	قمرود
شهرک صنعتی شکوهیه			
		راهجرد شرقی	منطقه ویژه اقتصادی سلفچگان
			شهرک صنعتی سلفچگان

۳- ویژگی‌های سرشماری عمومی کشاورزی ۱۳۹۳

- سرشماری عمومی کشاورزی ۱۳۹۳ اولین طرح آمارگیری مقیاس بزرگ کشور است که با رویکرد جمع‌آوری آمار و اطلاعات از روش کاغذی به روش الکترونیکی تغییر کرده است. در این روش فرم‌ها و پرسشنامه‌های کاغذی حذف و اطلاعات گردآوری شده در قالب پرسشنامه‌های الکترونیکی در دستگاه تبلت ثبت شده است. این امر موجب صرفه‌جویی قابل ملاحظه در خرید کاغذ، چاپ فرم‌ها و پرسشنامه‌ها، انبارداری مدارک و حذف برخی رده‌ها از سازمان اجرایی (رده‌های بازبین، مسئول گروه) و سازمان استخراج سرشماری (رده‌های داده‌آما، متصدی وریف و کارشناس ادیت موضوعی) نسبت به سرشماری‌های گذشته گردیده است.
- طراحی نرم‌افزار کنترل اطلاعات امکان انجام ادیت کنترلی اطلاعات را در حین تکمیل فرم‌ها و پرسشنامه‌ها توسط مأمور سرشماری از طریق نرم‌افزارهای هوشمند فراهم آورد.
- از طریق نرم‌افزارهای طراحی شده در سامانه تحت وب این امکان فراهم شد که کارشناسان بتوانند بر نحوه عملکرد مأموران تحت سرپرستی خود نظارت داشته و موارد اشکال را بر طرف نمایند.
- اجرای دو نوبت آزمایش سرشماری در سال‌های ۱۳۹۱ و ۱۳۹۲ زمینه مناسب به منظور تست اقلام آماری، نحوه عملکرد نرم‌افزارها و دستگاه‌های تبلت، زمان لازم برای تکمیل پرسشنامه‌ها و نحوه پاسخگویی بهره‌بردار کشاورزی و اتخاذ روش مطلوب برای اجرای هر چه بهتر سرشماری در سال ۱۳۹۳ را فراهم آورد.
- مطالعه و آزمایش روش اجرای سرشماری در شهرها و آبادی‌های دارای بافت غیر کشاورزی
- بر اساس مطالعات و بررسی‌های انجام شده در تعداد قابل توجهی از شهرها و آبادی‌های بزرگ (۲۵۷ شهر و ۱۹۸ آبادی) فراوانی تعداد بهره‌برداران کشاورزی قابل توجه نیست. بر این اساس روش فهرست برداری مکان به مکان به منظور شناسایی خانوارهای بهره‌بردار کشاورزی امری بسیار پرهزینه، وقت‌گیر و ناموفق بوده است. در روش جدید، فهرست بهره‌برداران کشاورزی قبل از اجرای سرشماری با مراجعه به منابع اطلاع (منابع ثبتی و مطلعین محلی و...) تهیه و در سرشماری مبنای مراجعه به منظور کسب اطلاع بوده است.
- مطالعه وضعیت بهره‌برداران غیر ساکن در آبادی‌ها و شناسایی آبادی‌های خالی از سکنه دارای بهره‌بردار غیر ساکن به همراه فهرست بهره‌برداران سال ۱۳۸۲ به منظور تهیه فهرست نهایی بهره‌برداران غیر ساکن قبل از اجرای سرشماری
- حذف برخی اقلام آماری و اضافه شدن اقلام آماری جدید به منظور ارتقا سطح کیفی چارچوب‌های آماری فعالیت‌های کشاورزی
- امکان بررسی مقایسه‌ای اطلاعات حاصل از اجرای سرشماری عمومی کشاورزی ۱۳۸۲ و اطلاعات گردآوری شده توسط مأموران سرشماری در تبلت به منظور آگاهی رده‌های مدیریتی از نحوه پوشش سرشماری در آبادی مورد آمارگیری
- بررسی تطبیقی اطلاعات حاصل از اجرای سرشماری‌های کشاورزی ۱۳۸۲ و ۱۳۹۳
- تسریع در انتقال اطلاعات از طریق سامانه تحت وب به مرکز آمار ایران

۴- فعالیت‌های انجام شده به منظور ارتقا سطح کیفی داده‌های سرشماری عمومی کشاورزی ۱۳۹۳

- بررسی همه‌جانبه فایل داده‌های سرشماری عمومی کشاورزی ۱۳۹۳ به منظور اطمینان از صحت اطلاعات در ارتباط با موارد زیر:
- بررسی مساحت اراضی کشاورزی (اراضی زراعی و باغ و قلمستان) و سطح کاشت اراضی زراعی در بهره‌بردارهای کشاورزی
- بررسی استانی و شهرستانی زراعت‌های آبی و دیم در سطح بهره‌بردارهای کشاورزی کشور
- بررسی اطلاعات ثبت شده در خصوص مقایسه سطح زیر کشت و آیش در بهره‌بردارهای دارای اراضی زراعی آبی و دیم
- بررسی وضعیت بهره‌بردارهای کشاورزی دارای فعالیت زراعت و باغداری بر اساس وسعت اراضی زراعی و باغ و قلمستان
- بررسی وجود محصولات زراعی و باغی در بهره‌بردارهای کشاورزی در سطوح استان و شهرستان
- بررسی مقایسه‌ای مساحت و تعداد درخت در بهره‌بردارهای دارای باغ و قلمستان در سطح شهرستان
- بررسی وضعیت فعالیت بهره‌بردارهای دارای کشت گلخانه‌ای
- بررسی توزیع مساحت اراضی زراعی، باغ و قلمستان و نوع و تعداد دام سبک و سنگین در طبقات مرتبط
- بررسی وضعیت بهره‌بردارهای بزرگ دارای فعالیت زراعت، باغداری و پرورش دام سبک و سنگین

۵- نکات شایان توجه در جدول‌های آماری

هر جدول آماری از «عنوان»، «سرستون‌ها»، «ستون شرح» و «متن جدول» تشکیل شده است که می‌باید به مندرجات آن‌ها با دقت توجه شود. متن جدول شامل اعدادی است که اطلاعات آماری را تشکیل می‌دهند و به وسیله مندرجات سه قسمت دیگر (عنوان، سرستون و شرح) قابل درک و تبیین می‌باشند. در برخی موارد، مطالب مندرج در سه قسمت نام برده شده برای درک اطلاعات متن کافی نیست و باید به زیرنویس‌ها و تعاریف و توضیحات این راهنما نیز توجه شود.

در عنوان جدول معمولاً سطح جغرافیایی تحت پوشش، زمان آماری و ماهیت یا موضوع اعداد متن جدول به‌طور کلی توضیح داده می‌شود. ستون شرح و سرستون‌ها، به‌طور دقیق ماهیت و مفهوم اطلاع مندرج در خانه محل تقاطع را مشخص می‌کنند. در جدول‌های آماری نتایج این سرشماری، از ستون شرح عموماً برای طبقه‌بندی بهره‌برداران‌های کشاورزی استفاده شده است و ممکن است یک قلم آماری با چند نوع طبقه‌بندی و در چند جدول به شرح زیر ارائه شود:

- طبقه‌بندی بر اساس محل استقرار بهره‌برداران (توزیع جغرافیایی)
- طبقه‌بندی بر اساس وسعت اراضی کشاورزی (مجموع اراضی زراعی و باغ و قلمستان آبی و دیم)
- طبقه‌بندی بر اساس سن بهره‌بردار (ویژه بهره‌برداران‌های متعلق به اشخاص حقیقی)
- طبقه‌بندی بر اساس وسعت فعالیت مرتبط با موضوع جدول (مانند اراضی زراعی، اراضی باغ و قلمستان، دام سنگین، دام سبک و...)

شایان ذکر است اگر یک قلم اطلاع با پوشش یکسان در چند جدول با طبقه‌بندی‌های متفاوت ارائه شود، در تمام آن جدول‌ها سطر جمع‌ها با هم مساوی خواهند بود و فقط اختلاف جزئی ناشی از گرد شدن اعداد در آن‌ها وجود خواهد داشت. باید توجه شود که سرجمع‌های جدول‌های ارائه شده با طبقه‌بندی سن بهره‌بردار به دلیل عدم پوشش بهره‌برداران شرکت رسمی و مؤسسه عمومی، کمتر یا حداکثر مساوی سرجمع‌های ارائه شده در سایر طبقات یا تقسیمات جغرافیایی خواهد بود.

در جدول‌هایی که تعداد بهره‌برداران (خانوار معمولی ساکن، بهره‌بردار غیر ساکن، خانوار معمولی غیر ساکن و شرکت رسمی و مؤسسه عمومی) را ارائه می‌کنند، نباید تصور شود که از حاصل جمع آن‌ها، تعداد کل بهره‌برداران به دست می‌آید، زیرا طبق تعریف ارائه شده، بهره‌برداران حقیقی دارای فصول مشترکی هستند که باعث شمارش تکراری آن‌ها می‌شود.

تعاریف و مفاهیم

خانوار

خانوار از افرادی تشکیل می‌شود که با هم در یک اقامتگاه زندگی می‌کنند، با یکدیگر هم‌خرج هستند و معمولاً با هم غذا می‌خورند. بنا بر این لازم نیست که اعضای یک خانوار حتماً با یکدیگر رابطه خویشاوندی داشته باشند. به عبارت دیگر خانوار لزوماً با خانواده یکی نیست. فردی که به تنهایی زندگی می‌کند نیز، خانوار تلقی می‌شود.

فعالیت‌های کشاورزی

در این سرشماری فعالیت‌های کشاورزی مورد نظر عبارتند از:

- **زراعت:** منظور از زراعت، کشت و کار نباتات سالانه در فضای باز یا تحت پوشش موقت، روی زمین زراعی، یا بین درختان باغ است. نباتات سالانه معمولاً ساقه علفی دارند و پس از برداشت محصول، بوته آن‌ها از بین می‌رود و یا این که قسمت‌های زیرزمینی گیاه (ریشه، پیاز و...) برای سال بعد در زمین باقی می‌ماند. به عنوان مثال کشت گندم، چغندر، یونجه، پنبه، پیاز، زعفران، انواع سبزی‌ها، حبوبات و گلایل، زراعت محسوب می‌شود.

- **باغداری:** منظور از باغداری، احداث و نگهداری باغ‌های مثمر و غیر مثمر شامل قلمستان و به‌طور کلی پرورش نباتات دائمی روی زمین، در فضای باز یا زیر پوشش موقت است. نباتات دائمی گیاهانی هستند که غالباً تنه یا ساقه چوبی دارند و پس از برداشت محصول، تمام یا قسمتی از گیاه در زمین باقی می‌ماند و مجدداً در سال‌های بعد محصول می‌دهد. انواع درختان و درختچه‌های مثمر مانند پرتقال، هلو، انگور، بوته چای و گل محمدی و انواع درختان غیر مثمر مانند تبریزی و سپیدار، نباتات دائمی محسوب می‌شوند.

- **کشت گلخانه‌ای:** منظور از کشت گلخانه‌ای، کشت انواع محصولات سالانه یا دائمی است که در گلخانه‌ها انجام می‌شود. کشت محصولات کشاورزی زیر پوشش موقت مانند کشت زیر پلاستیک، کشت گلخانه‌ای محسوب نمی‌شود. منظور از گلخانه، مکانی است که با ایجاد ساختمان با پایه‌های ثابت و سقف شیشه‌ای، پوشش پلاستیکی یا... برای تولید محصولات سالانه یا دائمی در محیط تحت کنترل از نظر حرارت، رطوبت، نور، تهویه و... اختصاص یافته است. کشت هیدروپونیک (بدون خاک) نیز جزو کشت گلخانه‌ای محسوب می‌شود. مکان مورد استفاده برای پرورش قارچ، در این سرشماری کشت گلخانه‌ای محسوب نشده است.

- **پرورش دام:** منظور، پرورش گوسفند و بره، بز و بزغاله، گاو و گوساله، گاو میش و بچه گاو میش و شتر و بچه شتر است. در این سرشماری به گوسفند و بره و بز و بزغاله، «دام سبک» و به گاو و گوساله، گاو میش و بچه گاو میش و شتر و بچه شتر، «دام سنگین» گفته شده است.

- **پرورش طیور به روش سنتی:** منظور، پرورش انواع مرغ و خروس و جوجه، اردک، غاز و بوقلمون است که معمولاً به‌طور محدود در محل سکونت خانوار انجام می‌شود.

- **پرورش زنبور عسل:** نگهداری انواع کندوی فعال (دارای جمعیت) اعم از نوع جدید یا قدیم، زنبورداری یا پرورش زنبور عسل به حساب می‌آید.

- **پرورش کرم ابریشم:** نگهداری کرم ابریشم به منظور تولید پيله، پرورش کرم ابریشم یا نوغانداری نامیده می‌شود.

- **پرورش ماهی:** نوعی از پرورش آبزیان است که شامل پرورش ماهیان گرم آبی و سردآبی است و محصول تولیدی آن، ماهی خوراکی می‌باشد.

بهره‌برداری کشاورزی، بهره‌بردار و انواع آن‌ها

تمامی فعالیت‌های کشاورزی که تحت مدیریت واحدی قرار دارد، یک واحد تولیدی کشاورزی است که بهره‌برداری کشاورزی نامیده می‌شود. این مدیریت توسط اعضای یک یا چند خانوار (اشخاص حقیقی) یا توسط یک شرکت رسمی یا مؤسسه عمومی (اشخاص حقوقی) اعمال می‌شود.

اگر فعالیت‌های یک واحد تولیدی کشاورزی در محدوده چند آبادی یا شهر گسترده باشد، در سرشماری ۱۳۹۳ هر قسمت واقع در محدوده یک شهر یا آبادی، یک بهره‌برداری کشاورزی تلقی شده است. با این تعریف، اطلاعات منتسب به هر آبادی یا شهر، از مجموع اطلاعات بهره‌بردارهای کشاورزی آن شهر یا آبادی به دست آمده است.

بهره‌برداریهایی مورد سرشماری واقع شده‌اند که لااقل در یکی از گروه‌های زیر قرار گرفته باشند:

- بهره‌بردارهای دارای حداقل ۴۰۰ مترمربع زمین زراعی در روز آمارگیری
- بهره‌بردارهای دارای حداقل ۲۰۰ مترمربع باغ و قلمستان در روز آمارگیری
- بهره‌بردارهای پرورش‌دهنده دام سنگین (گاو و گوساله، گاو میش و بچه گاو میش و شتر و بچه شتر) که در روز آمارگیری، دارای حداقل یک رأس / نفر دام سنگین بوده‌اند.
- بهره‌بردارهای پرورش‌دهنده دام سبک (گوسفند و بره و بز و بزغاله) که در روز آمارگیری، دارای حداقل دو رأس دام سبک بوده‌اند.
- بهره‌بردارهای پرورش‌دهنده طیور به روش سنتی که در روز آمارگیری دارای حداقل ۱۰ قطعه مرغ، خروس، جوجه، اردک، غاز و بوقلمون بوده‌اند.
- بهره‌برداریهایی که در روز آمارگیری، دارای کشت گلخانه‌ای در هر وسعتی بوده‌اند.
- بهره‌برداریهایی که در روز آمارگیری دارای فعالیت پرورش زنبور عسل در هر وسعتی بوده‌اند.
- بهره‌برداریهایی که در طول ۳۶۵^۱ روز گذشته دارای فعالیت پرورش کرم ابریشم یا پرورش ماهی در آب‌های داخلی به هر وسعت بوده‌اند.

در این سرشماری بهره‌برداریهایی که دارای شرایط مورد نظر حداقل در یکی از گروه‌های فوق‌بوده‌اند به عنوان بهره‌بردار کشاورزی شناسایی شده‌اند و اطلاعات سایر فعالیت‌های آن‌ها، حتی اگر زیر حد نصاب‌های تعیین شده باشد، مورد پرسش قرار گرفته و نتیجه در پرسشنامه‌های مربوط ثبت شده است.

بهره‌برداری اختصاصی و بهره‌برداری شریکی

بهره‌برداری اختصاصی نوعی بهره‌برداری کشاورزی تحت مدیریت اشخاص حقیقی است که توسط اعضای یک خانوار یا توسط یک نفر بهره‌بردار به تنهایی اداره می‌شود؛ بهره‌برداری شریکی نوعی بهره‌برداری کشاورزی است که توسط دو یا چند بهره‌بردار که عضو یک خانوار نیستند به‌طور مشترک اداره می‌شود و فاقد شخصیت حقوقی است.

بهره‌برداری با زمین و بی‌زمین

اگر بهره‌برداری دارای فعالیت زراعت یا باغداری دارای زمین کشاورزی، غیر گلخانه باشد بهره‌برداری با زمین و در غیر این صورت بهره‌برداری بی‌زمین محسوب می‌شود؛ بهره‌برداری‌های بی‌زمین مانند بهره‌برداری‌هایی که فقط دارای فعالیت دامداری یا کشت گلخانه‌ای هستند.

انواع بهره‌بردار

در این سرشماری برای دستیابی به بهره‌بردارهای کشاورزی، ابتدا فهرست بهره‌برداران کشاورزی در هر آبادی یا شهر تهیه شده و به این لحاظ ۴ نوع بهره‌بردار تعریف و تشخیص داده شده است:

۱- منظور از ۳۶۵ روز گذشته در این سرشماری، ۳۶۴ روز گذشته به علاوه روز آمارگیری است.

خانوار معمولی ساکن

خانوارهای بهره‌بردار کشاورزی که در محدوده آبادی یا شهر محل سکونت خود دارای «بهره‌برداری کشاورزی اختصاصی» بوده و یا در مدیریت یک یا چند «بهره‌برداری شریکی» با سایر خانوارها مشارکت داشته‌اند، در این گروه قرار گرفته‌اند. این بهره‌برداران از طریق مراجعه به مکان محل سکونت در زمان سرشماری، شناسایی و فهرست شده‌اند.

بهره‌بردار غیر ساکن

اشخاص حقیقی که محل سکونت آن‌ها شهر یا آبادی غیر از شهر یا آبادی محل وقوع بهره‌برداری کشاورزی آنان بوده است، صرف‌نظر از این‌که در شهر یا آبادی محل سکونت خود نیز دارای بهره‌برداری کشاورزی باشند یا نباشند، «بهره‌بردار غیر ساکن» نامیده شده و در این گروه قرار گرفته‌اند. بدیهی است که همین بهره‌برداران اگر در محل سکونت خود نیز دارای بهره‌برداری کشاورزی باشند، در آن‌جا در گروه خانوارهای معمولی ساکن (بهره‌بردار) قرار گرفته‌اند.

خانوار معمولی غیر ساکن

بهره‌بردارانی که در زمان اجرای سرشماری با کلیه اعضای خانوار در حال کوچ بوده‌اند و مأموران سرشماری آنان را در محلی غیر از محدودی آبادی یا شهر محل سکونت، شناسایی کرده و به اعتبار دارا بودن تعدادی دام متحرک، در همان‌جا سرشماری شده‌اند، در این گروه قرار گرفته‌اند.

- محدوده بهره‌برداری این نوع بهره‌برداران در سطح شهرستان تلقی شده است و به حساب هیچ‌یک از آبادی‌ها و یا شهرها نیامده است.
- اراضی کشاورزی این خانوارها، در آبادی یا شهر محل وقوع آن‌ها و در قالب بهره‌برداران غیر ساکن سرشماری شده است.

شرکت رسمی / مؤسسه عمومی

تمامی شرکت‌های رسمی و مؤسسات عمومی (اشخاص حقوقی) دارای بهره‌برداری کشاورزی در این گروه قرار گرفته و در هر آبادی یا شهری که دارای فعالیت کشاورزی بوده‌اند، شناسایی و فهرست شده‌اند.

بهره‌بردار کشاورزی

شخصی است حقیقی یا حقوقی که به تنهایی یا با مشارکت دیگران، مدیریت امور بهره‌برداری کشاورزی و مسئولیت فنی و اقتصادی آن را به عهده داشته و مستقیماً در سود و زیان آن سهیم است.

خانوار بهره‌بردار کشاورزی

خانوار بهره‌بردار کشاورزی، خانواری است که حداقل یکی از اعضای آن «بهره‌بردار کشاورزی» است.

اراضی کشاورزی

منظور، زمین‌های دایر کشاورزی است که شامل اراضی زراعی و باغ و قلمستان می‌شود.

اراضی کشاورزی آبی

آن قسمت از اراضی کشاورزی است که کشاورزی انجام شده در آن آبیاری می‌شود.

اراضی کشاورزی دیم

آن قسمت از اراضی کشاورزی است که کشاورزی انجام شده در آن آبیاری نمی‌شود و آب مورد نیاز برای رشد گیاه از طریق نزولات آسمانی تأمین می‌شود.

اراضی زراعی

منظور، زمین‌هایی است که به فعالیت زراعت (اعم از زیر کشت و آیش) اختصاص یافته است. بنا بر این اراضی زراعی شامل باغ و قلمستان نمی‌شود.

زیر کشت

آن قسمت از اراضی زراعی است که به منظور برداشت در سال زراعی ۹۲-۹۳ در این دوره یا قبل از آن زیر کشت رفته باشد.

آیش

آن قسمت از اراضی زراعی است که در تناوب کشت قرار دارد ولی برای برداشت در سال زراعی ۹۲-۹۳ زیر کشت نرفته است.

باغ و قلمستان

آن بخش از اراضی کشاورزی است که در زمان سرشماری زیر کشت نباتات دائمی به صورت کاشت مجتمع قرار داشته است.

باغ

باغ، زمینی است در فضای باز که در آن کشت و کار درختان مثمر به صورت مجتمع (کاشت مجتمع) انجام شده است، بدیهی است حیاط منازل، حاشیه‌ی مزارع و... که گاهی اوقات این نوع درختان در آن‌ها به تعداد کم یا به صورت پراکنده کاشته می‌شود، باغ محسوب نمی‌شود، خزانه و نهالستان این نوع محصولات نیز تحت عنوان باغ منظور شده است.

قلمستان

قلمستان، زمینی است در فضای باز که در آن انواع تبریزی (تبریزی، صنوبر، سپیدار، کبوده، پده، شالک، اشن و...) و اوکالیپتوس با هدف بهره‌برداری اقتصادی از تنه یا شاخه آن به صورت مجتمع کاشته شده باشد. خزانه و نهالستان این نوع درختان نیز تحت عنوان قلمستان منظور شده است.

کاشت مجتمع

منظور از کاشت مجتمع، در این جا نوعی کاشت است که درخت یا درختچه‌ها به صورت منظم و طبق قاعده کاشته شده باشند. کاشتی که در آن گیاهان فوق بدون نظم و قاعده ولی با تراکم کافی کشت شده باشند، به نحوی که بتوان مساحت اختصاص یافته به آن را تعیین کرد نیز، کاشت مجتمع محسوب شده است.

کاشت مجتمع ساده (تک محصولی) و مخلوط (چند محصولی)

منظور از کاشت مجتمع ساده (تک محصولی) در این جا، نوعی کاشت مجتمع است که در آن فقط یک نوع محصول دائمی کاشت شده و اصطلاحاً تک محصولی باشد، مانند باغی که در آن فقط انگور کاشته شده است. باغی را که به منظور بهره‌برداری از یک محصول خاص احداث

شده ولی در بین درختان یا در اطراف آن تعداد کمی از سایر انواع درختان کاشته شده باشد، به صورت کاشت ساده (تک‌محصولی) منظور شده است.

در مقابل باغ و قلمستان به صورت کاشت مجتمع ساده (تک‌محصولی)، باغ و قلمستان به صورت کاشت مجتمع مخلوط (چند محصولی) قرار دارد که در آن بیش از یک نوع محصول دائمی و به صورت مخلوط کاشته شده است به نحوی که تعیین مساحت هر یک از محصولات مقدور نیست. مانند باغی که در آن سیب، گلابی و آلو به صورت مخلوط کاشته شده است.

کاشت پراکنده

منظور از کاشت پراکنده، کاشت انواع محصولات دائمی در اطراف یا داخل مزارع، خارج از باغ و قلمستان‌ها و یا حاشیه جوی و کانال آب و... است، اما در این سرشماری کاشت محصولات فرعی در باغ‌هایی با کاشت مجتمع ساده (تک‌محصولی) نیز، استثنائاً جزو کاشت پراکنده منظور شده است.

محصولات دائمی مثمر

منظور از محصولات دائمی مثمر در این سرشماری، درختان یا درختچه‌هایی است که کاشت آن به منظور برداشت میوه، برگ، گل یا هر نوع محصول دیگری غیر از چوب، انجام می‌گیرد. با این تعریف علاوه بر درختان میوه، بوته چای، توت نوغان، گل محمدی و... جزو محصولات دائمی مثمر طبقه‌بندی شده‌اند.

محصولات دائمی غیر مثمر

منظور از محصولات دائمی غیر مثمر درختانی هستند که محصول اصلی آن‌ها چوب است.

یافته‌های مهم

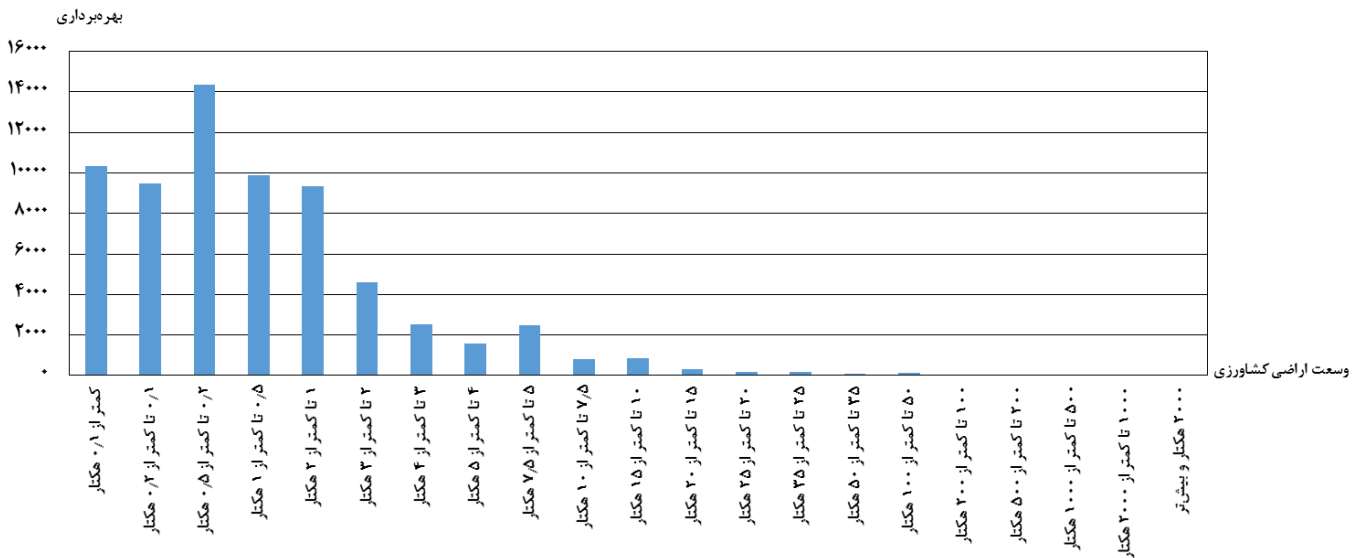
در سرشماری عمومی کشاورزی ۱۳۹۳، تعداد ۷۶۳۸۲ بهره‌بردار در سطح استان شناسایی و فهرست شده است که برای ۱۷۴ بهره‌بردار به دلایل مختلف، امکان تکمیل پرسشنامه فراهم نشده است (جدول الف). سهم این بخش از بهره‌برداران در نقاط روستایی ۰/۱۷ درصد و در نقاط شهری ۰/۴۲ درصد بوده است. آمارهای این نشریه، اطلاعات بهره‌برداران بدون پرسشنامه را در بر نمی‌گیرد. شایان ذکر است با توجه به تعاریف مربوط، شغل اصلی این بهره‌برداران لزوماً کشاورزی نیست.

جدول الف - سهم بهره‌برداران سرشماری نشده از مجموع بهره‌برداران فهرست شده

شرح	فهرست شده	دارای پرسشنامه	بدون پرسشنامه	
			تعداد	درصد
جمع	۷۶۳۸۲	۷۶۲۰۸	۱۷۴	۰/۲۳
شهری	۱۷۸۸۷	۱۷۸۱۲	۷۵	۰/۴۲
روستایی	۵۸۴۹۵	۵۸۳۹۶	۹۹	۰/۱۷

تعداد بهره‌بردارهای کشاورزی استان، ۷۵۹۹۵ بهره‌بردار بوده است. از این تعداد ۳۴۵۲۲ واحد متعلق به خانوارهای معمولی ساکن در آبادی یا شهر مورد آمارگیری، ۴۰۶۵۵ واحد متعلق به بهره‌برداران غیر ساکن، ۴۶۲ واحد متعلق به خانوارهای معمولی غیر ساکن (در حال کوچ) و ۳۵۶ واحد متعلق به شرکت‌های رسمی و مؤسسه‌های عمومی است. نمودار ۱، فراوانی بهره‌بردارهای کشاورزی را در طبقات وسعت اراضی کشاورزی نشان می‌دهد.

نمودار ۱ - تعداد بهره‌بردارهای کشاورزی بر حسب وسعت اراضی کشاورزی



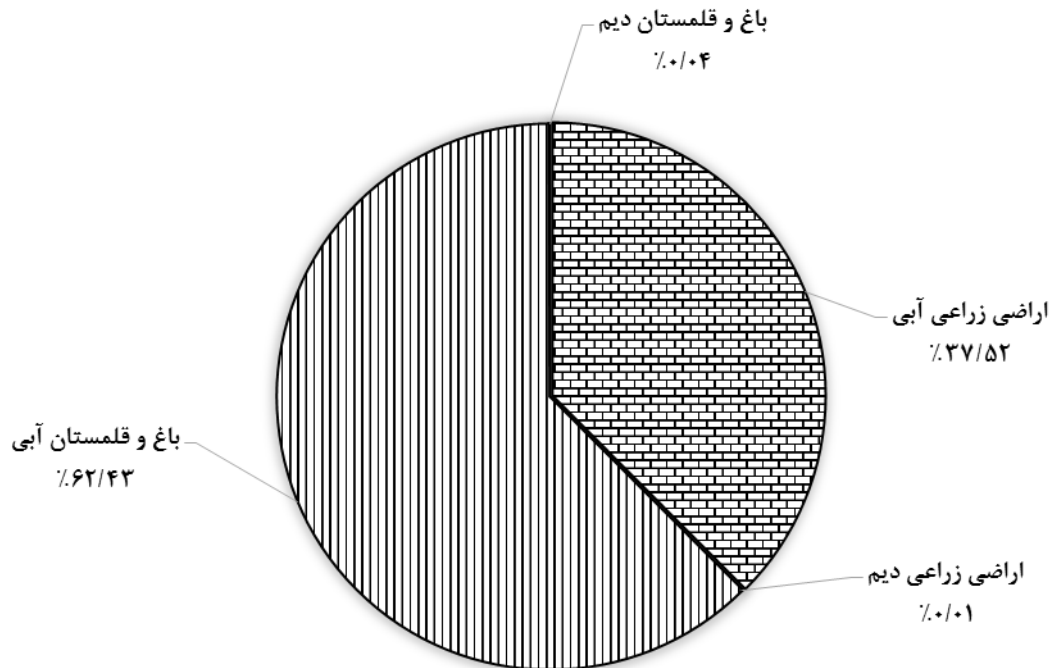
کاربری اراضی کشاورزی

بر اساس نتایج این سرشماری، اراضی کشاورزی استان حدود ۱۱۵ هزار هکتار است. این اراضی توسط ۶۷ هزار بهره‌برداری کشاورزی با زمین، مورد استفاده در فعالیت‌های زراعت و باغداری است و سهم هر بهره‌برداری به طور متوسط ۱/۷۱ هکتار می‌شود.

از کل اراضی کشاورزی استان ۹۹/۹۵ درصد، اراضی کشاورزی آبی با میانگین ۱/۷۱ هکتار برای هر بهره‌برداری دارای اراضی آبی و بقیه اراضی کشاورزی دیم با میانگین ۱/۰۴ هکتار برای هر بهره‌برداری دارای اراضی دیم است. از اراضی کشاورزی آبی ۳۷/۵۴ درصد به اراضی زراعی آبی (زیرکشت محصولات سالانه و آیش) و بقیه به اراضی باغ و قلمستان آبی اختصاص دارد. حال آن‌که نسبت اراضی زراعی دیم به کل اراضی کشاورزی دیم برابر با ۵/۱۶ درصد است.

توزیع فراوانی بهره‌برداری‌های کشاورزی در طبقات وسعت اراضی کشاورزی، نشان می‌دهد که فراوانی نسبی بهره‌برداری‌های کم‌زمین، زیاد است هر چند که مقدار زمین کشاورزی در اختیار آن‌ها زیاد نیست. نمودار ۲ کاربری اراضی کشاورزی در بهره‌برداری‌های استان را نشان می‌دهد.

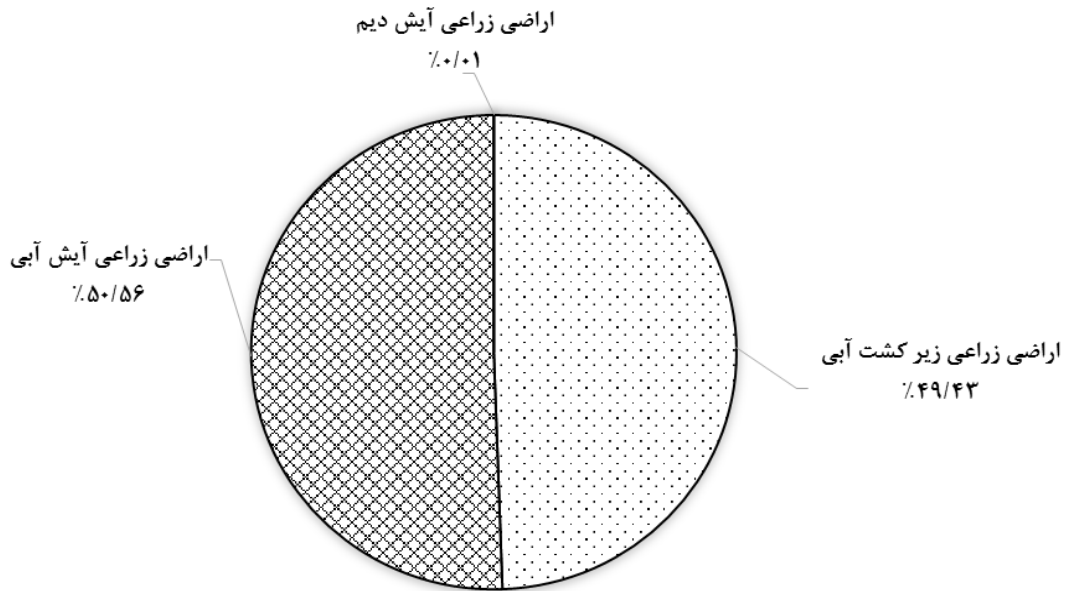
نمودار ۲ - کاربری اراضی کشاورزی



اراضی زراعی

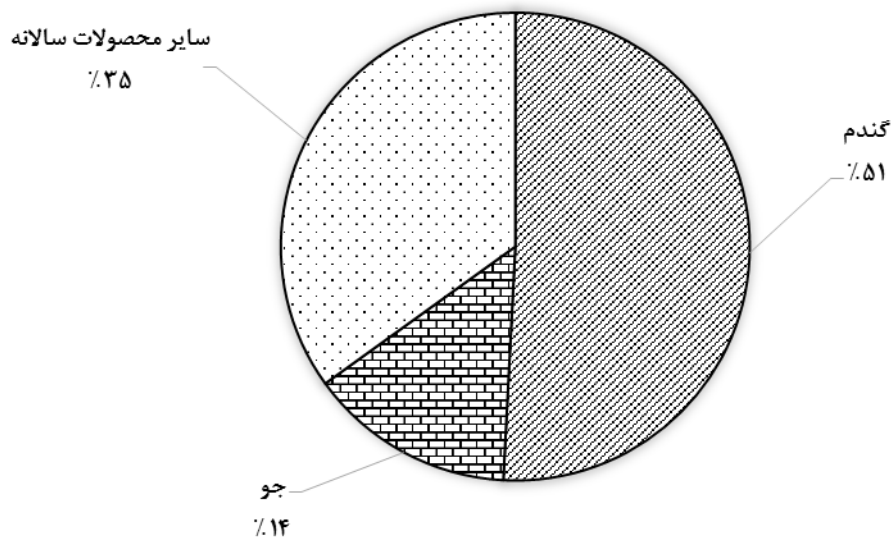
مساحت اراضی زراعی استان ۴۳ هزار هکتار بوده که ۴۹/۴۳ درصد آن زیر کشت محصولات سالانه و بقیه آیش بوده است. مساحت اراضی زراعی آبی استان ۴۳ هزار هکتار بوده که ۴۹/۴۴ درصد آن زیر کشت و بقیه آیش بوده است. مساحت اراضی زراعی دیم استان ۳ هکتار بوده که ۱۱/۹۸ درصد آن زیر کشت و بقیه آیش بوده است.

نمودار ۳ - کاربری اراضی زراعی



تعداد بهره‌برداری‌های کشاورزی که به فعالیت زراعت مشغول بوده‌اند، بدون در نظر گرفتن کشت گلخانه‌ای ۲۷ هزار واحد است. سطح کاشت زراعت‌های انجام شده در اراضی زراعی (شامل کاشت مجدد) و یا کاشت زیر درختان باغ‌ها ۲۳ هزار هکتار است که ۲۳ هزار هکتار به کشت محصولات سالانه آبی و ۰/۴۳ هکتار به کشت محصولات سالانه دیم اختصاص داشته است. از اراضی زیر کشت محصولات سالانه، ۱۲ هزار هکتار به کشت گندم، ۳ هزار هکتار به کشت جو و بقیه به کشت سایر محصولات سالانه اختصاص داشته است. نمودار ۴ سطح کاشت محصولات سالانه را نشان می‌دهد.

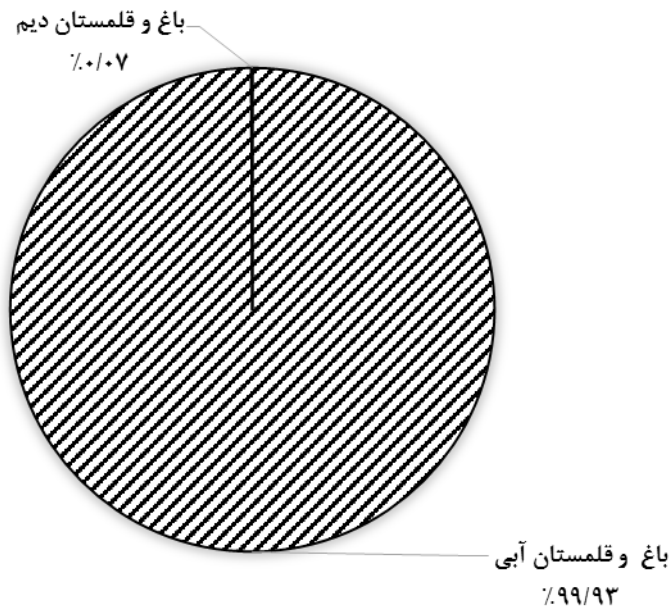
نمودار ۴ - سطح کاشت محصولات سالانه



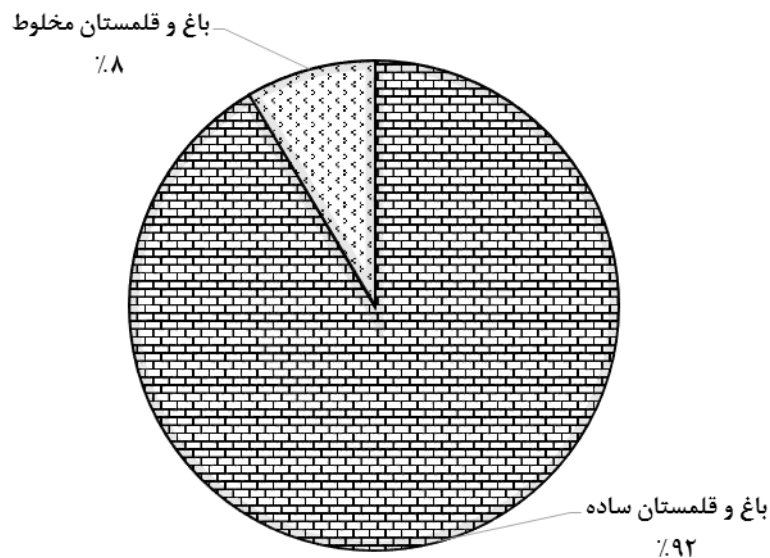
باغ و قلمستان

مساحت باغ و قلمستان استان ۷۲ هزار هکتار متعلق به ۶۲ هزار بهره‌برداری است. از این مساحت، ۷۲ هزار هکتار آبی متعلق به ۶۲ هزار بهره‌برداری است. بر اساس نتایج حاصل از سرشماری، حدود ۶۶ هزار هکتار از اراضی باغ و قلمستان استان به صورت باغ ساده (تک‌محصولی) و حدود ۶ هزار هکتار به صورت باغ مخلوط (چند محصولی) بوده است. نمودارهای زیر وضعیت باغ و قلمستان‌های استان به تفکیک آبی و دیم و ساده و مخلوط را نشان می‌دهد.

نمودار ۵- باغ و قلمستان‌های کشور به تفکیک آبی و دیم



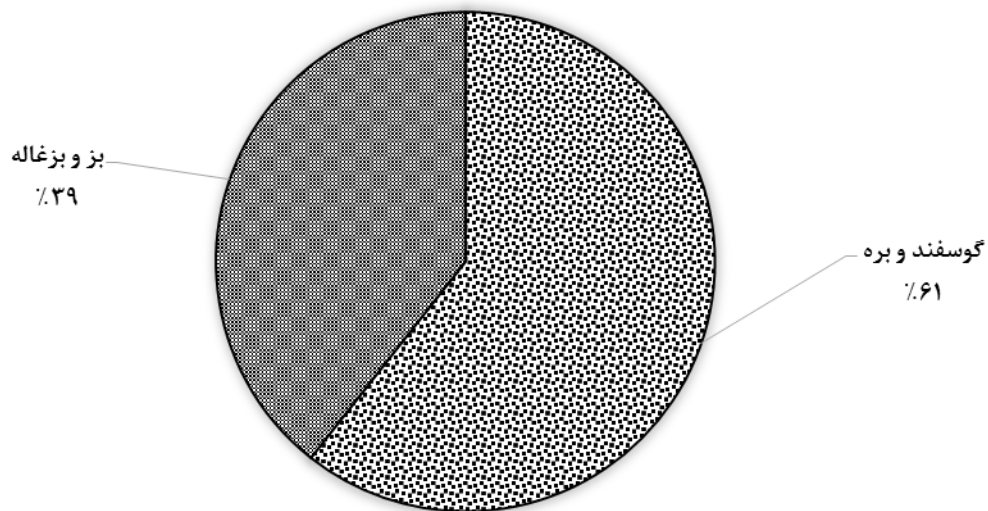
نمودار ۶- باغ و قلمستان‌های کشور به تفکیک ساده و مخلوط



پرورش دام

بر اساس نتایج حاصل از این سرشماری در ۱۹ هزار بهره‌برداری پرورش دهنده دام سبک جمعاً ۳۷۶ هزار رأس گوسفند و بره و ۲۴۴ هزار رأس بز و بزغاله نگهداری می‌شود که در حدود ۲۹/۴۹ درصد از این بهره‌برداری‌ها دارای هر دو نوع دام هستند. نمودار ۷ درصد دام سبک را به تفکیک گوسفند و بره و بز و بزغاله نشان می‌دهد.

نمودار ۷- درصد دام سبک به تفکیک گوسفند و بره و بز و بزغاله



۲ هزار از بهره‌برداری‌های کشاورزی استان دارای فعالیت پرورش گاو و گوساله هستند. تعداد گاو و گوساله در این بهره‌برداری‌ها ۵۲ هزار رأس است که ۷۵/۲۴ درصد از آن‌ها ماده هستند. در ۲۱۳ بهره‌برداری پرورش شتر و بچه شتر جمعاً ۴۵۴۶ نفر شتر و بچه شتر و در ۱۶ بهره‌برداری پرورش گاو میش و بچه گاو میش تعداد ۳۶۴ رأس گاو میش و بچه گاو میش نگهداری می‌شود.

کشت گلخانه‌ای

در استان تعداد ۱۹۷۳ بهره‌برداری کشاورزی با گلخانه‌هایی به مساحت ۸۳۸ هکتار به فعالیت کشت محصولات گلخانه‌ای نظیر گل و گیاهان زینتی و انواع محصولات سالانه و دائمی مشغول بوده‌اند.

پرورش طیور به روش سنتی، زنبور عسل و کرم ابریشم

بر اساس نتایج این سرشماری ۱۵ هزار بهره‌برداری به پرورش طیور به روش سنتی، ۳۱۳ بهره‌برداری به پرورش زنبور عسل و ۵ بهره‌برداری به پرورش کرم ابریشم مشغول بوده‌اند.

پرورش ماهی

بر اساس نتایج حاصل از سرشماری تعداد ۱۲۶ بهره‌برداری به فعالیت پرورش انواع ماهیان گرم آبی و سرد آبی اشتغال داشته‌اند که ۹۱ بهره‌برداری به پرورش فقط ماهیان سرد آبی، ۴۰ بهره‌برداری به پرورش فقط ماهیان گرم آبی و ۵ بهره‌برداری به پرورش هر دو نوع ماهی اشتغال داشته‌اند.

فصل اول

بهره‌برداران و بهره‌برداری‌های کشاورزی

۱- بهره‌برداران فهرست شده و بهره‌برداران سرشماری شده (دارای پرسشنامه) بر حسب نوع بهره‌بردار و شهرستان

خانوار معمولی ساکن		جمع		شهرستان
سرشماری شده	فهرست شده	سرشماری شده	فهرست شده	
۳۴۷۳۴	۳۴۹۰۴	۷۶۳۰۸	۷۶۳۸۲	یزد.....
۳۶۱۰	۳۶۳۰	۸۴۶۹	۸۴۸۹	ابرکوه.....
۴۸۴۰	۴۸۵۷	۱۰۲۰۴	۱۰۲۲۲	اردکان.....
۲۲۷۲	۲۲۷۶	۳۸۹۴	۳۸۹۸	اشکذر.....
۱۱۶۳	۱۱۶۹	۳۷۵۵	۳۷۶۱	بافق.....
۱۷۵۴	۱۷۵۶	۲۳۸۴	۲۳۸۶	بهباد.....
۵۸۸۲	۵۸۹۴	۱۵۹۴۸	۱۵۹۶۱	تفت.....
۲۸۴۴	۲۸۷۹	۹۴۱۶	۹۴۵۲	خاتم.....
۳۵۷۷	۳۵۷۹	۹۱۲۶	۹۱۲۸	مهریز.....
۴۴۳۲	۴۴۳۸	۵۸۳۴	۵۸۴۰	میبد.....
۴۳۶۰	۴۴۲۶	۷۱۷۸	۷۲۴۵	یزد.....

شرکت رسمی / مؤسسه‌ی عمومی		خانوار معمولی غیر ساکن		بهره‌بردار غیر ساکن		شهرستان
سرشماری شده	فهرست شده	سرشماری شده	فهرست شده	سرشماری شده	فهرست شده	
۳۵۶	۳۵۶	۴۶۳	۴۶۳	۴۰۶۵۵	۴۰۶۵۹	یزد.....
۲۵	۲۵	۴۵۵	۴۵۵	۴۳۷۹	۴۳۷۹	ابرکوه.....
۴۰	۴۰	۲	۲	۵۳۲۲	۵۳۲۳	اردکان.....
۱۱	۱۱	۰	۰	۱۶۱۱	۱۶۱۱	اشکذر.....
۹	۹	۰	۰	۲۵۸۳	۲۵۸۳	بافق.....
۵۰	۵۰	۰	۰	۵۸۰	۵۸۰	بهباد.....
۷۸	۷۸	۰	۰	۹۹۸۸	۹۹۸۹	تفت.....
۲۸	۲۸	۶	۶	۶۵۳۸	۶۵۳۹	خاتم.....
۳۴	۳۴	۰	۰	۵۵۱۵	۵۵۱۵	مهریز.....
۱۹	۱۹	۰	۰	۱۳۸۳	۱۳۸۳	میبد.....
۶۲	۶۲	۰	۰	۲۷۵۶	۲۷۵۷	یزد.....

۲- بهره‌برداری‌های کشاورزی بر حسب نوع بهره‌بردار و شهرستان

خانوار معمولی ساکن		جمع		شهرستان
بی‌زمین	کل	بی‌زمین	کل	
۶۶۷۱	۳۴۵۲۲	۱۷۵۶	۷۵۹۹۵	یزد.....
۶۲۰	۳۵۹۶	۱۱۸۶	۸۴۵۴	ابرکوه.....
۶۷۹	۴۸۳۷	۷۴۷	۱۰۲۰۱	اردکان.....
۳۱۷	۲۲۴۶	۴۴۷	۳۸۶۸	اشکذر.....
۱۷۸	۱۱۶۱	۲۲۸	۳۷۵۳	بافق.....
۲۹۶	۱۷۴۸	۲۹۷	۲۳۷۸	بهباد.....
۵۹۸	۵۸۱۱	۷۸۸	۱۵۸۷۷	تفت.....
۱۰۶۵	۲۸۴۰	۱۱۶۳	۹۴۱۲	خاتم.....
۵۶۲	۳۵۷۴	۶۵۴	۹۱۲۳	مهریز.....
۱۲۰۳	۴۴۴۰	۱۳۲۲	۵۸۴۲	میبد.....
۱۱۵۶	۴۲۷۰	۱۹۲۷	۷۰۸۸	یزد.....

شرکت رسمی / مؤسسه‌ی عمومی		خانوار معمولی غیر ساکن		بهره‌بردار غیر ساکن		شهرستان
بی‌زمین	کل	بی‌زمین	کل	بی‌زمین	کل	
۴۵	۳۵۶	۴۶۲	۴۶۲	۱۵۷۸	۴۰۶۵۵	یزد.....
۲	۲۵	۴۵۴	۴۵۴	۱۱۰	۴۳۷۹	ابرکوه.....
۱	۴۰	۲	۲	۶۵	۵۳۲۲	اردکان.....
۷	۱۱	۰	۰	۱۲۳	۱۶۱۱	اشکذر.....
۵	۹	۰	۰	۴۵	۲۵۸۳	بافق.....
۱	۵۰	۰	۰	۰	۵۸۰	بهباد.....
۱۴	۷۸	۰	۰	۱۷۶	۹۹۸۸	تفت.....
۵	۲۸	۶	۶	۸۷	۶۵۳۸	خاتم.....
۵	۳۴	۰	۰	۸۷	۵۵۱۵	مهریز.....
۱	۱۹	۰	۰	۱۱۸	۱۳۸۳	میبد.....
۴	۶۲	۰	۰	۷۶۷	۲۷۵۶	یزد.....

۳- بهره‌برداری‌های کشاورزی متعلق به اشخاص حقیقی بر حسب نوع و سن بهره‌بردار

خانوار معمولی غیر ساکن		بهره‌بردار غیر ساکن		خانوار معمولی ساکن		جمع		سن بهره‌بردار
بی‌زمین	کل	بی‌زمین	کل	بی‌زمین	کل	بی‌زمین	کل	
۴۶۲	۴۶۲	۱۵۷۸	۴۰۶۵۵	۶۶۷۱	۳۴۵۲۲	۸۷۱۱	۷۵۶۳۹	جمع.....
۰	۰	۰	۱۱	۲	۲	۲	۱۳	کمتر از ۱۵ ساله
۰	۰	۰	۴۳	۱۲	۲۴	۱۲	۶۷	۱۵-۱۹ ساله
۱۷	۱۷	۴	۲۴۰	۶۸	۱۶۸	۸۹	۴۲۵	۲۰-۲۴ ساله
۲۵	۲۵	۵۲	۱۰۱۳	۳۵۴	۸۰۶	۴۳۱	۱۸۴۴	۲۵-۲۹ ساله
۸۰	۸۰	۱۴۲	۲۰۳۹	۶۹۶	۱۷۰۴	۹۱۸	۳۸۲۳	۳۰-۳۴ ساله
۳۹	۳۹	۱۵۸	۲۷۵۲	۷۲۷	۲۰۹۱	۹۲۴	۴۸۸۲	۳۵-۳۹ ساله
۳۹	۳۹	۲۰۱	۳۹۷۰	۸۷۷	۲۹۶۲	۱۱۱۷	۶۹۷۱	۴۰-۴۴ ساله
۱۰۸	۱۰۸	۱۹۷	۴۹۳۹	۷۷۵	۳۳۲۲	۱۰۷۹	۸۳۶۹	۴۵-۴۹ ساله
۲۸	۲۸	۲۲۷	۶۱۳۰	۸۹۴	۴۷۶۵	۱۱۴۹	۱۰۹۲۳	۵۰-۵۴ ساله
۵۲	۵۲	۱۸۱	۵۳۵۹	۶۱۲	۳۸۱۱	۸۴۵	۹۲۲۲	۵۵-۵۹ ساله
۳۲	۳۲	۱۸۰	۵۱۱۴	۶۱۸	۴۳۳۳	۸۳۰	۹۴۷۹	۶۰-۶۴ ساله
۲۳	۲۳	۸۱	۳۲۲۵	۳۱۰	۲۶۷۴	۴۱۴	۵۹۲۲	۶۵-۶۹ ساله
۹	۹	۷۶	۲۷۸۰	۳۳۰	۳۲۲۲	۴۱۵	۶۰۱۱	۷۰-۷۴ ساله
۷	۷	۳۵	۱۳۴۸	۱۸۲	۱۹۲۵	۲۲۴	۳۲۸۰	۷۵-۷۹ ساله
۴	۴	۴۴	۱۶۹۲	۲۱۳	۲۷۱۴	۲۶۱	۴۴۱۰	۸۰ ساله و بیش‌تر

۴- بهره‌برداری‌های کشاورزی متعلق به اشخاص حقیقی بر حسب وضع سواد، مدرک تحصیلی بهره‌بردار و شهرستان

باسواد بر حسب مدرک تحصیلی					بی سواد	شهرستان
فوق دیپلم و بالاتر غیر کشاورزی	فوق دیپلم و بالاتر کشاورزی	راهنمایی، متوسطه و پیش‌دانشگاهی	ابتدایی و غیر رسمی	جمع		
۵۵۳۳	۱۲۳	۱۱۱۱۲	۳۱۴۷۴	۵۶۶۴۲	۱۱۹۹۷	یزد.....
۵۲۹	۵۶	۲۳۸۰	۳۵۱۳	۶۴۷۸	۱۹۵۲	ابرکوه.....
۷۰۹	۸۷	۲۴۱۹	۳۸۶۶	۷۰۸۰	۳۰۸۱	اردکان.....
۳۴۵	۴۸	۹۳۰	۱۵۱۵	۲۸۳۸	۱۰۱۹	اشکذر.....
۳۴۸	۱۲۳	۱۲۶۵	۱۴۴۸	۳۱۸۳	۵۶۱	بافق.....
۲۰۲	۲۰	۵۰۰	۷۵۵	۱۴۷۷	۸۵۱	بهباد.....
۱۰۸۶	۱۷۸	۳۵۱۹	۶۶۰۲	۱۱۳۸۵	۴۴۱۴	تفت.....
۵۴۰	۱۳۵	۲۳۳۵	۴۰۴۰	۷۰۵۰	۲۳۳۴	خاتم.....
۵۷۱	۹۰	۱۹۸۲	۴۳۶۳	۷۰۰۶	۲۰۸۳	مهریز.....
۶۳۲	۴۱	۱۳۲۲	۲۴۶۸	۴۴۶۳	۱۳۶۰	میبد.....
۵۷۲	۴۵	۲۱۶۱	۲۹۰۵	۵۶۸۳	۱۳۴۳	یزد.....

۵- بهره‌برداری‌های کشاورزی متعلق به اشخاص حقیقی بر حسب وضع سواد، مدرک تحصیلی بهره‌بردار و وسعت اراضی کشاورزی

باسواد بر حسب مدرک تحصیلی					بی‌سواد	وسعت اراضی کشاورزی
فوق‌دیپلم و بالاتر غیر کشاورزی	فوق‌دیپلم و بالاتر کشاورزی	راهنمایی، متوسطه و پیش‌دانشگاهی	ابتدایی و غیر رسمی	جمع		
۵۵۳۳	۱۲۳	۱۸۸۱۲	۳۱۴۷۴	۵۶۶۴۲	۱۸۹۹۷	جمع
۴۸۹	۹۰	۲۶۲۴	۳۶۳۴	۶۸۳۶	۱۸۷۵	بدون زمین
۳۵۲۳	۴۲۰	۱۰۵۶۸	۱۸۱۱۱	۳۲۶۲۱	۱۱۳۲۹	جمع کمتر از ۱ هکتار
۱۰۲۵	۸۷	۲۵۹۳	۴۲۰۶	۷۹۱۱	۲۴۱۸	کمتر از ۰/۱ هکتار
۸۰۷	۸۳	۲۲۹۲	۳۸۹۰	۷۰۷۲	۲۳۵۹	۰/۱ تا کمتر از ۰/۲ هکتار
۱۰۶۶	۱۵۱	۳۴۰۸	۵۸۴۸	۱۰۴۷۲	۳۸۴۴	۰/۲ تا کمتر از ۰/۵ هکتار
۶۲۵	۹۸	۲۲۷۵	۴۱۶۷	۷۱۶۶	۲۷۰۹	۰/۵ تا کمتر از ۱ هکتار
۱۱۴۱	۲۴۲	۴۳۳۰	۷۵۹۷	۱۳۳۱۰	۴۶۹۰	جمع ۱ تا کمتر از ۵ هکتار
۶۰۵	۱۲۷	۲۱۸۴	۳۸۷۴	۶۷۸۹	۲۵۳۲	۱ تا کمتر از ۲ هکتار
۲۸۴	۵۸	۱۱۱۵	۲۰۰۱	۳۴۵۸	۱۱۲۳	۲ تا کمتر از ۳ هکتار
۱۵۳	۲۸	۶۱۹	۱۱۰۲	۱۹۰۲	۶۲۱	۳ تا کمتر از ۴ هکتار
۹۸	۲۹	۴۱۲	۶۲۱	۱۱۶۰	۴۱۵	۴ تا کمتر از ۵ هکتار
۳۰۳	۵۹	۱۱۲۹	۱۹۲۲	۳۴۱۳	۱۰۱۳	جمع ۵ تا کمتر از ۲۰ هکتار
۱۶۷	۲۷	۶۱۷	۱۰۶۵	۱۸۷۵	۵۶۸	۵ تا کمتر از ۷/۵ هکتار
۵۰	۱۱	۱۹۶	۳۶۳	۶۲۰	۱۹۲	۷/۵ تا کمتر از ۱۰ هکتار
۶۵	۱۷	۲۲۱	۳۵۹	۶۶۱	۲۰۰	۱۰ تا کمتر از ۱۵ هکتار
۲۱	۴	۹۶	۱۳۵	۲۵۶	۵۴	۱۵ تا کمتر از ۲۰ هکتار
۴۸	۱۲	۱۱۷	۱۶۱	۳۳۸	۷۲	جمع ۲۰ تا کمتر از ۵۰ هکتار
۱۲	۲	۴۹	۶۵	۱۲۸	۲۶	۲۰ تا کمتر از ۲۵ هکتار
۲۰	۷	۴۸	۷۱	۱۴۶	۳۸	۲۵ تا کمتر از ۳۵ هکتار
۱۶	۳	۲۰	۲۵	۶۴	۸	۳۵ تا کمتر از ۵۰ هکتار
۳۰	۲	۴۴	۴۹	۱۲۵	۱۷	جمع ۵۰ هکتار و بیش‌تر
۲۶	۰	۳۱	۴۳	۱۰۰	۱۰	۵۰ تا کمتر از ۱۰۰ هکتار
۳	۱	۱۱	۴	۱۹	۷	۱۰۰ تا کمتر از ۲۰۰ هکتار
۱	۱	۲	۱	۵	۰	۲۰۰ تا کمتر از ۵۰۰ هکتار
۰	۰	۰	۱	۱	۰	۵۰۰ تا کمتر از ۱۰۰۰ هکتار
۰	۰	۰	۰	۰	۰	۱۰۰۰ تا کمتر از ۲۰۰۰ هکتار
۰	۰	۰	۰	۰	۰	۲۰۰۰ هکتار و بیش‌تر

۶- بهره‌برداری‌های کشاورزی متعلق به اشخاص حقیقی بر حسب وضع سواد، مدرک تحصیلی و سن بهره‌بردار

باسواد بر حسب مدرک تحصیلی					بی‌سواد	سن بهره‌بردار
فوق دیپلم و بالاتر غیر کشاورزی	فوق دیپلم و بالاتر کشاورزی	راهنمایی، متوسطه و پیش‌دانشگاهی	ابتدایی و غیر رسمی	جمع		
۵۵۳۳	۱۲۳	۱۱۱۱۲	۳۱۴۷۴	۵۶۶۴۲	۱۱۹۹۷	جمع.....
۰	۰	۶	۵	۱۱	۲	کمتر از ۱۵ ساله
۴	۰	۴۱	۱۴	۵۹	۸	۱۵-۱۹ ساله
۶۱	۱۲	۱۹۷	۱۰۵	۳۷۵	۵۰	۲۰-۲۴ ساله
۲۳۶	۵۹	۹۲۶	۴۶۰	۱۶۸۰	۱۶۴	۲۵-۲۹ ساله
۳۹۵	۸۴	۱۸۲۹	۱۱۳۱	۳۴۳۸	۳۸۵	۳۰-۳۴ ساله
۵۰۸	۹۹	۲۱۰۸	۱۶۷۱	۴۳۸۶	۴۹۷	۳۵-۳۹ ساله
۷۵۲	۹۶	۲۴۳۹	۲۸۷۱	۶۱۵۹	۸۱۲	۴۰-۴۴ ساله
۷۵۳	۱۱۱	۲۵۹۷	۳۷۹۷	۷۲۵۷	۱۱۱۲	۴۵-۴۹ ساله
۹۹۸	۱۰۲	۳۰۸۶	۵۰۲۱	۹۲۰۸	۱۷۱۵	۵۰-۵۴ ساله
۶۶۷	۹۰	۲۰۳۸	۴۶۵۰	۷۴۴۴	۱۷۷۸	۵۵-۵۹ ساله
۵۳۰	۷۹	۱۵۴۰	۴۶۶۴	۶۸۱۴	۲۶۶۵	۶۰-۶۴ ساله
۲۴۳	۳۹	۷۷۸	۲۶۷۸	۳۷۳۷	۲۱۸۵	۶۵-۶۹ ساله
۱۸۴	۲۵	۶۱۹	۲۲۲۳	۳۰۵۰	۲۹۶۱	۷۰-۷۴ ساله
۱۰۸	۱۴	۲۸۴	۱۰۴۳	۱۴۴۹	۱۸۳۱	۷۵-۷۹ ساله
۹۶	۱۴	۳۲۴	۱۱۴۲	۱۵۷۶	۲۸۳۴	۸۰ ساله و بیش تر

فصل دوم

کاربری اراضی کشاورزی

۷- بهره‌برداری‌های کشاورزی بر حسب نوع فعالیت و شهرستان

شهرستان	زراعت	باغداری ^(۱)	کشت گلخانه‌ای	پرورش طیور به‌روش سنتی	پرورش زنبور عسل	پرورش دام سنگین	پرورش دام سبک	پرورش کرم ابریشم	پرورش ماهی
یزد.....	۲۶۶۰۱	۶۱۹۵۹	۱۹۷۳	۱۴۷۰۴	۳۱۳	۲۶۴۱	۱۹۱۱۶	۵	۱۲۶
ابرکوه.....	۴۴۸۶	۶۵۰۹	۸	۱۲۹۸	۲۹	۴۵۴	۲۵۹۵	۱	۲۲
اردکان.....	۱۵۳۷	۹۱۴۹	۲	۱۴۶۲	۱۴	۲۲۴	۱۹۰۷	۰	۸
اشکذر.....	۲۳۰۴	۲۷۷۰	۳۸۱	۱۰۳۸	۲۳	۲۴۵	۱۲۷۸	۰	۴
بافق.....	۱۶۱۳	۳۲۶۹	۳	۱۰۶۴	۱	۱۴۲	۱۱۷۹	۰	۱۳
بهباد.....	۱۲۲۱	۱۸۸۶	۰	۶۱۳	۲	۵۴	۱۰۶۴	۰	۲
تفت.....	۳۳۹۱	۱۴۷۷۸	۱۲۲	۲۳۱۱	۱۴۰	۲۵۵	۲۸۲۰	۱	۱۷
خاتم.....	۵۰۱۰	۷۲۹۵	۳۹	۱۶۰۳	۳۰	۳۰۰	۲۳۸۸	۰	۲۵
مهریز.....	۲۶۹۴	۸۰۸۳	۱۰۵	۱۸۰۸	۶۱	۲۷۱	۱۷۹۴	۲	۳۱
میبد.....	۲۰۸۸	۴۰۶۰	۵	۱۵۳۵	۸	۲۲۰	۲۳۹۴	۰	۰
یزد.....	۲۲۵۷	۴۱۶۱	۱۳۰۸	۱۹۷۳	۵	۴۷۶	۱۶۹۷	۱	۴

(۱) بهره‌برداری‌هایی که باغ ندارند ولی درختان پراکنده دارند، در این جا به عنوان بهره‌برداری دارای فعالیت باغداری به حساب آمده‌اند.

۸- تعداد و مساحت بهره‌برداری‌های با زمین بر حسب شهرستان

شهرستان	کل		اراضی زراعی		باغ و قلمستان	
	تعداد	مساحت	تعداد	مساحت	تعداد	مساحت
یزد.....	۶۷۲۳۹	۱۱۴۷۷۸	۲۶۳۳۳	۴۳۰۶۸	۶۱۵۲۸	۷۱۷۱۰
ابرکوه.....	۷۲۶۸	۲۳۲۱۰	۴۴۷۵	۱۲۳۴۵	۶۵۰۸	۱۰۸۶۵
اردکان.....	۹۴۵۴	۱۰۲۰۸	۱۳۹۷	۹۷۹	۹۱۳۶	۹۲۲۹
اشکذر.....	۳۴۲۱	۲۹۲۵	۲۲۸۴	۱۸۰۳	۲۶۷۸	۱۱۲۲
بافق.....	۳۵۲۵	۴۸۷۲	۱۶۰۹	۱۳۰۷	۳۲۲۵	۳۵۶۵
بهباد.....	۲۰۸۱	۴۶۴۰	۱۲۱۵	۲۵۰۵	۱۸۵۸	۲۱۳۵
تفت.....	۱۵۰۸۹	۱۴۲۲۱	۳۳۶۰	۱۹۴۳	۱۴۷۷۶	۱۲۲۷۸
خاتم.....	۸۲۴۹	۳۶۸۷۱	۵۰۰۸	۱۷۶۹۴	۷۲۹۵	۱۹۱۷۷
مهریز.....	۸۴۶۹	۱۲۸۴۷	۲۶۷۸	۱۹۰۶	۷۹۸۳	۱۰۹۴۱
میبد.....	۴۵۲۱	۱۸۳۷	۲۰۷۶	۱۰۱۷	۳۹۳۵	۸۱۹
یزد.....	۵۱۶۱	۳۱۴۶	۲۲۳۰	۱۵۶۷	۴۱۳۵	۱۵۷۹

۹- تعداد و مساحت بهره‌برداری‌های با زمین بر حسب وسعت اراضی کشاورزی (بهره‌برداری - هکتار)

باغ و قلمستان		اراضی زراعی		کل		وسعت اراضی کشاورزی
مساحت	تعداد	مساحت	تعداد	مساحت	تعداد	
۷۱۷۱۰	۶۱۵۲۸	۴۳۰۶۸	۲۶۳۳۳	۱۱۴۷۷۸	۶۷۲۳۹	جمع
۸۷۰۶	۴۰۲۶۶	۳۳۸۰	۱۳۴۹۶	۱۲۰۸۷	۴۴۰۷۸	جمع کمتر از ۱ هکتار
۴۶۰	۹۵۱۲	۶۶	۱۳۴۹	۵۲۵	۱۰۳۵۸	کمتر از ۰/۱ هکتار
۹۲۷	۸۵۶۱	۲۱۰	۲۳۱۰	۱۱۳۷	۹۴۶۴	۰/۱ تا کمتر از ۰/۲ هکتار
۳۱۱۸	۱۳۱۹۸	۱۰۱۰	۵۰۸۳	۴۱۲۸	۱۴۳۶۵	۰/۲ تا کمتر از ۰/۵ هکتار
۴۲۰۲	۸۹۹۶	۲۰۹۵	۴۷۵۴	۶۲۹۷	۹۸۹۱	۰/۵ تا کمتر از ۱ هکتار
۲۳۰۴۵	۱۶۵۴۹	۱۳۵۷۴	۹۵۷۱	۳۶۶۱۸	۱۸۰۶۲	جمع ۱ تا کمتر از ۵ هکتار
۷۷۲۱	۸۶۳۱	۴۰۵۸	۴۶۶۹	۱۱۷۸۰	۹۳۴۹	۱ تا کمتر از ۲ هکتار
۶۷۰۷	۴۲۱۷	۳۴۸۰	۲۳۵۹	۱۰۱۸۷	۴۵۹۵	۲ تا کمتر از ۳ هکتار
۴۸۲۴	۲۲۸۴	۳۲۴۰	۱۵۲۳	۸۰۶۴	۲۵۳۷	۳ تا کمتر از ۴ هکتار
۳۷۹۳	۱۴۱۷	۲۷۹۴	۱۰۲۰	۶۵۸۷	۱۵۸۱	۴ تا کمتر از ۵ هکتار
۱۹۹۸۹	۴۱۰۸	۱۶۲۴۴	۲۹۲۳	۳۶۲۳۳	۴۴۶۹	جمع ۵ تا کمتر از ۲۰ هکتار
۷۹۹۶	۲۲۵۸	۶۲۵۵	۱۵۶۸	۱۴۲۵۲	۲۴۶۰	۵ تا کمتر از ۷/۵ هکتار
۳۶۴۴	۷۵۷	۳۱۶۲	۵۷۸	۶۸۰۶	۸۱۸	۷/۵ تا کمتر از ۱۰ هکتار
۵۲۶۹	۷۹۰	۴۷۲۴	۵۸۳	۹۹۹۳	۸۷۵	۱۰ تا کمتر از ۱۵ هکتار
۳۰۸۰	۳۰۲	۲۱۰۲	۱۹۳	۵۱۸۳	۳۱۶	۱۵ تا کمتر از ۲۰ هکتار
۸۳۵۸	۴۲۱	۳۹۴۹	۲۳۰	۱۲۳۰۷	۴۳۹	جمع ۲۰ تا کمتر از ۵۰ هکتار
۲۳۳۳	۱۵۷	۱۱۸۵	۹۲	۳۵۱۸	۱۶۵	۲۰ تا کمتر از ۲۵ هکتار
۳۸۴۴	۱۸۷	۱۶۹۳	۹۶	۵۵۳۷	۱۹۳	۲۵ تا کمتر از ۳۵ هکتار
۲۱۸۱	۷۷	۱۰۷۲	۴۲	۳۲۵۲	۸۱	۳۵ تا کمتر از ۵۰ هکتار
۱۱۶۱۲	۱۸۴	۵۹۲۱	۱۱۳	۱۷۵۳۳	۱۹۱	جمع ۵۰ هکتار و بیش تر
۶۱۹۰	۱۳۱	۲۶۵۶	۷۷	۸۸۴۶	۱۳۶	۵۰ تا کمتر از ۱۰۰ هکتار
۲۹۷۷	۴۰	۱۷۷۳	۲۸	۴۷۵۰	۴۱	۱۰۰ تا کمتر از ۲۰۰ هکتار
۲۴۴۵	۱۳	۸۹۲	۷	۳۳۳۷	۱۳	۲۰۰ تا کمتر از ۵۰۰ هکتار
.	.	۶۰۰	۱	۶۰۰	۱	۵۰۰ تا کمتر از ۱۰۰۰ هکتار
.	۱۰۰۰ تا کمتر از ۲۰۰۰ هکتار
.	۲۰۰۰ هکتار و بیش تر

۱۰- تعداد و مساحت بهره‌برداری‌های با زمین بر حسب سن بهره‌بردار (بهره‌برداری - هکتار)

باغ و قلمستان		اراضی زراعی		کل		سن بهره‌بردار
مساحت	تعداد	مساحت	تعداد	مساحت	تعداد	
۶۶۲۲۵	۶۱۲۲۱	۴۱۳۶۸	۲۶۲۶۵	۱۰۷۵۹۳	۶۶۹۲۸	جمع
۱۳	۱۱	۷	۵	۲۰	۱۱	کمتر از ۱۵ ساله
۵۴	۴۸	۴۹	۲۲	۱۰۳	۵۵	۱۵-۱۹ ساله
۳۶۱	۳۰۱	۱۷۸	۱۱۲	۵۳۹	۳۳۶	۲۰-۲۴ ساله
۱۲۴۵	۱۲۷۸	۱۰۲۳	۴۹۰	۲۲۶۷	۱۴۱۳	۲۵-۲۹ ساله
۲۶۰۸	۲۶۰۰	۱۹۹۶	۱۰۸۴	۴۶۰۵	۲۹۰۵	۳۰-۳۴ ساله
۳۷۱۷	۳۵۹۴	۲۲۶۵	۱۴۱۴	۵۹۸۲	۳۹۵۸	۳۵-۳۹ ساله
۵۷۹۳	۵۳۱۶	۳۷۰۵	۲۲۰۰	۹۴۹۹	۵۸۵۳	۴۰-۴۴ ساله
۷۰۵۷	۶۶۸۱	۴۰۲۳	۲۶۵۷	۱۱۰۸۰	۷۲۹۰	۴۵-۴۹ ساله
۹۹۵۱	۸۹۵۸	۵۷۸۸	۳۶۶۸	۱۵۷۳۹	۹۷۷۳	۵۰-۵۴ ساله
۹۱۵۳	۷۶۹۷	۵۲۳۸	۳۲۷۴	۱۴۲۹۱	۸۳۷۷	۵۵-۵۹ ساله
۹۰۰۰	۷۹۵۵	۵۵۵۲	۳۵۸۰	۱۴۵۵۲	۸۶۴۹	۶۰-۶۴ ساله
۵۴۹۴	۵۰۷۱	۳۶۹۱	۲۳۰۲	۹۱۸۶	۵۵۰۷	۶۵-۶۹ ساله
۵۳۲۵	۵۱۲۰	۳۵۴۸	۲۳۷۸	۸۸۷۲	۵۵۹۶	۷۰-۷۴ ساله
۲۵۹۰	۲۸۰۰	۲۰۲۳	۱۳۷۷	۴۶۱۲	۳۰۵۶	۷۵-۷۹ ساله
۳۸۶۳	۳۷۹۱	۲۲۸۱	۱۷۰۲	۶۱۴۵	۴۱۴۹	۸۰ ساله و بیش تر

۱۱- تعداد و مساحت بهره‌برداری‌های با زمین آبی بر حسب شهرستان (بهره‌برداری - هکتار)

شهرستان		کل		اراضی زراعی آبی		باغ و قلمستان آبی	
تعداد	مساحت	تعداد	مساحت	تعداد	مساحت	تعداد	مساحت
یزد.....	۶۷۲۲۸	۱۱۴۷۲۴	۲۶۳۳۱	۴۳۰۶۵	۶۱۵۱۱	۷۱۶۵۹	
ابركوه.....	۷۲۶۸	۲۳۲۱۰	۴۴۷۵	۱۲۳۴۵	۶۵۰۸	۱۰۸۶۵	
اردكان.....	۹۴۵۴	۱۰۲۰۸	۱۳۹۷	۹۷۹	۹۱۳۶	۹۲۲۹	
اشكذر.....	۳۴۲۱	۲۹۲۵	۲۲۸۴	۱۸۰۳	۲۶۷۶	۱۱۲۲	
بافق.....	۳۵۲۵	۴۸۷۲	۱۶۰۹	۱۳۰۷	۳۲۲۵	۳۵۶۵	
بهباد.....	۲۰۸۱	۴۶۴۰	۱۲۱۵	۲۵۰۵	۱۸۵۷	۲۱۳۵	
تفت.....	۱۵۰۸۱	۱۴۱۷۱	۳۳۵۸	۱۹۴۱	۱۴۷۶۸	۱۲۲۳۰	
خاتم.....	۸۲۴۹	۳۶۸۷۱	۵۰۰۸	۱۷۶۹۴	۷۲۹۵	۱۹۱۷۷	
مهریز.....	۸۴۶۶	۱۲۸۴۵	۲۶۷۸	۱۹۰۶	۷۹۷۷	۱۰۹۳۹	
ميبد.....	۴۵۲۱	۱۸۳۷	۲۰۷۶	۱۰۱۷	۳۹۳۵	۸۱۹	
يزد.....	۵۱۶۱	۳۱۴۶	۲۲۳۰	۱۵۶۷	۴۱۳۵	۱۵۷۹	

۱۲- تعداد و مساحت بهره‌برداری‌های با زمین دیم بر حسب شهرستان (بهره‌برداری - هکتار)

شهرستان		کل		اراضی زراعی دیم		باغ و قلمستان دیم	
تعداد	مساحت	تعداد	مساحت	تعداد	مساحت	تعداد	مساحت
یزد.....	۵۲	۵۴	۴	۳	۴۸	۵۱	
ابركوه.....	۰	۰	۰	۰	۰	۰	
اردكان.....	۰	۰	۰	۰	۰	۰	
اشكذر.....	۴	۱	۰	۰	۴	۱	
بافق.....	۰	۰	۰	۰	۰	۰	
بهباد.....	۲	⊙	۱	⊙	۱	⊙	
تفت.....	۳۴	۵۰	۲	⊙	۳۲	۴۸	
خاتم.....	۰	۰	۰	۰	۰	۰	
مهریز.....	۱۲	۳	۱	⊙	۱۱	۲	
ميبد.....	۰	۰	۰	۰	۰	۰	
يزد.....	۰	۰	۰	۰	۰	۰	

۱۳- تعداد و مساحت بهره‌برداری‌های دارای اراضی زراعی بر حسب شهرستان (بهره‌برداری - هکتار)

آیش		زیر کشت		کل		شهرستان
مساحت	تعداد	مساحت	تعداد	مساحت	تعداد	
۲۱۷۷۸	۱۵۱۹۸	۲۱۲۹۰	۲۲۶۴۴	۴۳۰۶۸	۲۶۳۳۳	یزد.....
۶۷۷۱	۳۴۴۴	۵۵۷۴	۳۸۵۵	۱۲۳۴۵	۴۴۷۵	ابركوه.....
۳۳۲	۳۸۵	۶۴۸	۱۲۴۳	۹۷۹	۱۳۹۷	اردكان.....
۹۷۰	۱۵۰۱	۸۳۳	۱۷۶۸	۱۸۰۳	۲۲۸۴	اشكذر.....
۴۰۱	۹۵۴	۹۰۷	۱۵۲۷	۱۳۰۷	۱۶۰۹	بافق.....
۹۹۴	۵۲۴	۱۵۱۱	۱۱۵۸	۲۵۰۵	۱۲۱۵	بهباد.....
۷۲۵	۱۲۶۳	۱۲۱۸	۲۶۶۰	۱۹۴۳	۳۳۶۰	تفت.....
۹۷۷۲	۴۳۰۳	۷۹۲۲	۴۵۳۳	۱۷۶۹۴	۵۰۰۸	خاتم.....
۹۲۹	۱۵۸۵	۹۷۸	۱۷۸۰	۱۹۰۶	۲۶۷۸	مهریز.....
۲۹۶	۵۷۷	۷۲۱	۱۹۸۸	۱۰۱۷	۲۰۷۶	میبد.....
۵۸۸	۶۶۱	۹۷۹	۲۱۳۱	۱۵۶۷	۲۲۳۰	یزد.....

۱۴- تعداد و مساحت بهره‌برداری‌های دارای اراضی زراعی بر حسب وسعت اراضی کشاورزی (بهره‌برداری - هکتار)

آیش		زیر کشت		کل		وسعت اراضی کشاورزی
مساحت	تعداد	مساحت	تعداد	مساحت	تعداد	
۲۱۷۷۸	۱۵۱۹۸	۲۱۲۹۰	۲۲۶۴۴	۴۳۰۶۸	۲۶۳۳۳	جمع.....
۱۱۲۸	۵۴۵۵	۲۲۵۲	۱۱۱۹۸	۳۳۸۰	۱۳۴۹۶	جمع کمتر از ۱ هکتار.....
۱۲	۲۷۵	۵۴	۱۱۵۳	۶۶	۱۳۴۹	کمتر از ۰/۱ هکتار.....
۴۹	۶۵۶	۱۶۱	۱۹۳۱	۲۱۰	۲۳۱۰	۰/۱ تا کمتر از ۰/۲ هکتار.....
۲۸۸	۱۹۳۸	۷۲۱	۴۱۹۴	۱۰۱۰	۵۰۸۳	۰/۲ تا کمتر از ۰/۵ هکتار.....
۷۸۰	۲۵۸۶	۱۳۱۵	۳۹۱۹	۲۰۹۵	۴۷۵۴	۰/۵ تا کمتر از ۱ هکتار.....
۶۲۳۰	۶۸۶۵	۷۳۴۳	۸۴۷۶	۱۳۵۷۴	۹۵۷۱	جمع ۱ تا کمتر از ۵ هکتار.....
۱۷۳۰	۳۰۷۶	۲۳۲۹	۴۱۰۸	۴۰۵۸	۴۶۶۹	۱ تا کمتر از ۲ هکتار.....
۱۵۶۶	۱۷۳۲	۱۹۱۵	۲۱۰۸	۳۴۸۰	۲۳۵۹	۲ تا کمتر از ۳ هکتار.....
۱۵۵۵	۱۲۱۲	۱۶۸۵	۱۳۵۰	۳۲۴۰	۱۵۲۳	۳ تا کمتر از ۴ هکتار.....
۱۳۸۰	۸۴۵	۱۴۱۴	۹۱۰	۲۷۹۴	۱۰۲۰	۴ تا کمتر از ۵ هکتار.....
۹۰۷۸	۲۵۸۰	۷۱۶۶	۲۶۵۷	۱۶۲۴۴	۲۹۲۳	جمع ۵ تا کمتر از ۲۰ هکتار.....
۳۲۶۳	۱۳۶۰	۲۹۹۲	۱۴۲۸	۶۲۵۵	۱۵۶۸	۵ تا کمتر از ۷/۵ هکتار.....
۱۶۴۸	۵۱۷	۱۵۱۵	۵۲۱	۳۱۶۲	۵۷۸	۷/۵ تا کمتر از ۱۰ هکتار.....
۲۸۴۵	۵۲۳	۱۸۸۰	۵۳۷	۴۷۲۴	۵۸۳	۱۰ تا کمتر از ۱۵ هکتار.....
۱۳۲۳	۱۸۰	۷۷۹	۱۷۰	۲۱۰۲	۱۹۳	۱۵ تا کمتر از ۲۰ هکتار.....
۲۲۱۶	۲۰۴	۱۷۳۳	۲۱۳	۳۹۴۹	۲۳۰	جمع ۲۰ تا کمتر از ۵۰ هکتار.....
۶۷۸	۸۳	۵۰۶	۸۴	۱۱۸۵	۹۲	۲۰ تا کمتر از ۲۵ هکتار.....
۹۵۰	۸۲	۷۴۳	۸۹	۱۶۹۳	۹۶	۲۵ تا کمتر از ۳۵ هکتار.....
۵۸۸	۳۹	۴۸۴	۴۰	۱۰۷۲	۴۲	۳۵ تا کمتر از ۵۰ هکتار.....
۳۱۲۵	۹۵	۲۷۹۶	۱۰۰	۵۹۲۱	۱۱۳	جمع ۵۰ هکتار و بیش تر.....
۱۵۸۰	۶۶	۱۰۷۶	۶۸	۲۶۵۶	۷۷	۵۰ تا کمتر از ۱۰۰ هکتار.....
۱۱۵۵	۲۳	۶۱۸	۲۴	۱۷۷۳	۲۸	۱۰۰ تا کمتر از ۲۰۰ هکتار.....
۳۹۰	۶	۵۰۲	۷	۸۹۲	۷	۲۰۰ تا کمتر از ۵۰۰ هکتار.....
.	.	۶۰۰	۱	۶۰۰	۱	۵۰۰ تا کمتر از ۱۰۰۰ هکتار.....
.	۱۰۰۰ تا کمتر از ۲۰۰۰ هکتار.....
.	۲۰۰۰ هکتار و بیش تر.....

۱۵- تعداد و مساحت بهره‌برداری‌های دارای اراضی زراعی بر حسب وسعت اراضی زراعی (بهره‌برداری - هکتار)

آیش		زیر کشت		کل		وسعت اراضی زراعی
مساحت	تعداد	مساحت	تعداد	مساحت	تعداد	
۲۱۷۷۸	۱۵۱۹۸	۲۱۲۹۰	۲۲۶۴۴	۴۳۰۶۸	۲۶۳۳۳	جمع
۱۶۲۳	۶۸۱۹	۳۲۲۷	۱۳۵۲۱	۴۸۵۰	۱۶۱۹۵	جمع کمتر از ۱ هکتار
۲۳	۵۴۸	۱۱۴	۲۲۸۳	۱۳۷	۲۶۵۳	کمتر از ۰/۱ هکتار
۹۷	۱۰۷۲	۲۹۵	۲۷۷۳	۳۹۲	۳۳۹۵	۰/۱ تا کمتر از ۰/۲ هکتار
۵۴۳	۲۶۵۹	۱۱۳۰	۴۷۳۰	۱۶۷۲	۵۸۶۳	۰/۲ تا کمتر از ۰/۵ هکتار
۹۶۰	۲۵۴۱	۱۶۸۸	۳۷۳۵	۲۶۴۸	۴۲۸۵	۰/۵ تا کمتر از ۱ هکتار
۷۵۴۳	۶۵۱۱	۸۳۴۷	۷۳۱۲	۱۵۸۹۰	۸۱۶۲	جمع ۱ تا کمتر از ۵ هکتار
۲۱۲۰	۳۱۰۰	۲۸۰۶	۳۷۵۵	۴۹۲۶	۴۱۹۹	۱ تا کمتر از ۲ هکتار
۲۰۴۷	۱۷۰۳	۲۲۸۵	۱۸۴۹	۴۳۳۱	۲۰۶۵	۲ تا کمتر از ۳ هکتار
۱۷۰۵	۹۷۳	۱۷۱۳	۹۹۲	۳۴۱۷	۱۱۰۹	۳ تا کمتر از ۴ هکتار
۱۶۷۱	۷۳۵	۱۵۴۴	۷۱۶	۳۲۱۵	۷۸۹	۴ تا کمتر از ۵ هکتار
۷۹۱۸	۱۶۸۶	۵۹۶۳	۱۶۴۱	۱۳۸۸۱	۱۷۸۷	جمع ۵ تا کمتر از ۲۰ هکتار
۳۱۹۳	۹۷۷	۲۷۷۶	۹۶۱	۵۹۶۹	۱۰۴۴	۵ تا کمتر از ۷/۵ هکتار
۱۲۶۶	۲۷۰	۱۰۷۷	۲۶۰	۲۳۴۳	۲۸۳	۷/۵ تا کمتر از ۱۰ هکتار
۲۶۲۵	۳۴۷	۱۴۱۴	۳۲۶	۴۰۳۹	۳۶۱	۱۰ تا کمتر از ۱۵ هکتار
۸۳۴	۹۲	۶۹۷	۹۳	۱۵۳۱	۹۸	۱۵ تا کمتر از ۲۰ هکتار
۲۳۴۸	۱۳۵	۱۴۳۹	۱۲۳	۳۷۸۷	۱۳۸	جمع ۲۰ تا کمتر از ۵۰ هکتار
۸۵۳	۶۱	۴۴۷	۵۵	۱۳۰۱	۶۱	۲۰ تا کمتر از ۲۵ هکتار
۷۹۵	۴۹	۶۷۸	۴۷	۱۴۷۲	۵۲	۲۵ تا کمتر از ۳۵ هکتار
۷۰۰	۲۵	۳۱۵	۲۱	۱۰۱۵	۲۵	۳۵ تا کمتر از ۵۰ هکتار
۲۳۴۶	۴۸	۲۳۱۴	۴۸	۴۶۵۹	۵۲	جمع ۵۰ هکتار و بیش تر
۱۴۳۶	۳۵	۸۵۶	۳۴	۲۲۹۲	۳۷	۵۰ تا کمتر از ۱۰۰ هکتار
۷۹۰	۱۲	۶۵۸	۱۲	۱۴۴۷	۱۳	۱۰۰ تا کمتر از ۲۰۰ هکتار
۱۲۰	۱	۲۰۰	۱	۳۲۰	۱	۲۰۰ تا کمتر از ۵۰۰ هکتار
.	.	۶۰۰	۱	۶۰۰	۱	۵۰۰ تا کمتر از ۱۰۰۰ هکتار
.	۱۰۰۰ تا کمتر از ۲۰۰۰ هکتار
.	۲۰۰۰ هکتار و بیش تر

۱۶- تعداد و مساحت بهره‌برداری‌های دارای اراضی زراعی بر حسب سن بهره‌بردار (بهره‌برداری - هکتار)

آیش		زیر کشت		کل		سن بهره‌بردار
مساحت	تعداد	مساحت	تعداد	مساحت	تعداد	
۲۰۷۰۱	۱۵۱۵۳	۲۰۶۶۷	۲۲۵۱۰	۴۱۳۶۸	۲۶۲۶۵	جمع
۵	۵	۲	۴	۷	۵	کمتر از ۱۵ ساله
۲۰	۱۷	۲۹	۱۹	۴۹	۲۲	۱۵-۱۹ ساله
۹۱	۷۵	۸۷	۹۷	۱۷۸	۱۱۲	۲۰-۲۴ ساله
۴۵۲	۳۴۳	۵۷۱	۴۲۲	۱۰۲۳	۴۹۰	۲۵-۲۹ ساله
۱۰۲۳	۷۰۲	۹۷۳	۹۲۷	۱۹۹۶	۱۰۸۴	۳۰-۳۴ ساله
۱۱۸۰	۹۱۹	۱۰۸۵	۱۲۰۸	۲۲۶۵	۱۴۱۴	۳۵-۳۹ ساله
۲۰۱۸	۱۳۶۰	۱۶۸۷	۱۸۶۹	۳۷۰۵	۲۲۰۰	۴۰-۴۴ ساله
۲۰۰۳	۱۵۶۸	۲۰۱۹	۲۲۸۴	۴۰۲۳	۲۶۵۷	۴۵-۴۹ ساله
۲۹۵۴	۲۰۶۸	۲۸۳۴	۳۱۳۲	۵۷۸۸	۳۶۶۸	۵۰-۵۴ ساله
۲۲۶۶	۱۸۱۱	۲۹۷۲	۲۸۵۰	۵۲۳۸	۳۲۷۴	۵۵-۵۹ ساله
۲۷۹۱	۲۰۱۰	۲۷۶۱	۳۰۸۸	۵۵۵۲	۳۵۸۰	۶۰-۶۴ ساله
۱۸۰۲	۱۲۴۸	۱۸۹۰	۲۰۰۲	۳۶۹۱	۲۳۰۲	۶۵-۶۹ ساله
۱۸۷۶	۱۳۱۱	۱۶۷۲	۲۰۷۸	۳۵۴۸	۲۳۷۸	۷۰-۷۴ ساله
۱۰۴۴	۷۵۱	۹۷۸	۱۱۹۵	۲۰۲۳	۱۳۷۷	۷۵-۷۹ ساله
۱۱۷۶	۹۶۷	۱۱۰۶	۱۴۰۶	۲۲۸۱	۱۷۰۲	۸۰ ساله و بیش تر

۱۷- تعداد و مساحت بهره‌برداری‌های دارای اراضی زراعی آبی بر حسب شهرستان (بهره‌برداری - هکتار)

آیش		زیر کشت		کل		شهرستان
مساحت	تعداد	مساحت	تعداد	مساحت	تعداد	
۲۱۷۷۵	۱۵۱۹۶	۲۱۲۹۰	۲۲۶۴۳	۴۳۰۶۵	۲۶۳۳۱	یزد.....
۶۷۷۱	۳۴۴۴	۵۵۷۴	۳۸۵۵	۱۲۳۴۵	۴۴۷۵	ابركوه.....
۳۳۲	۳۸۵	۶۴۸	۱۲۴۳	۹۷۹	۱۳۹۷	اردكان.....
۹۷۰	۱۵۰۱	۸۳۳	۱۷۶۸	۱۸۰۳	۲۲۸۴	اشكذر.....
۴۰۱	۹۵۴	۹۰۷	۱۵۲۷	۱۳۰۷	۱۶۰۹	بافق.....
۹۹۴	۵۲۴	۱۵۱۱	۱۱۵۸	۲۵۰۵	۱۲۱۵	بهباد.....
۷۲۲	۱۲۶۱	۱۲۱۸	۲۶۵۹	۱۹۴۱	۳۳۵۸	تفت.....
۹۷۷۲	۴۳۰۳	۷۹۲۲	۴۵۳۳	۱۷۶۹۴	۵۰۰۸	خاتم.....
۹۲۹	۱۵۸۵	۹۷۷	۱۷۸۰	۱۹۰۶	۲۶۷۸	مهریز.....
۲۹۶	۵۷۷	۷۲۱	۱۹۸۸	۱۰۱۷	۲۰۷۶	میید.....
۵۸۸	۶۶۱	۹۷۹	۲۱۳۱	۱۵۶۷	۲۲۳۰	یزد.....

۱۸- تعداد و مساحت اراضی زراعی بهره‌برداری‌ها به تفکیک آبی و دیم بر حسب شهرستان (بهره‌برداری - هکتار)

شهرستان		جمع		فقط آبی	
		تعداد	مساحت	تعداد	مساحت
یزد.....		۲۶۳۳۳	۴۳۰۶۸	۲۶۳۲۹	۴۳۰۶۴
ابرکوه.....		۴۴۷۵	۱۲۳۴۵	۴۴۷۵	۱۲۳۴۵
اردکان.....		۱۳۹۷	۹۷۹	۱۳۹۷	۹۷۹
اشکذر.....		۲۲۸۴	۱۸۰۳	۲۲۸۴	۱۸۰۳
بافق.....		۱۶۰۹	۱۳۰۷	۱۶۰۹	۱۳۰۷
بهباد.....		۱۲۱۵	۲۵۰۵	۱۲۱۴	۲۵۰۵
تفت.....		۳۳۶۰	۱۹۴۳	۳۳۵۸	۱۹۴۱
خاتم.....		۵۰۰۸	۱۷۶۹۴	۵۰۰۸	۱۷۶۹۴
مهریز.....		۲۶۷۸	۱۹۰۶	۲۶۷۷	۱۹۰۶
میبد.....		۲۰۷۶	۱۰۱۷	۲۰۷۶	۱۰۱۷
یزد.....		۲۲۳۰	۱۵۶۷	۲۲۳۰	۱۵۶۷

شهرستان			فقط دیم		آبی و دیم توأم		
			تعداد	مساحت	تعداد		
					جمع	آبی	دیم
یزد.....			۲	⊙	۱	//	//
ابرکوه.....			۰	۰	۰	۰	۰
اردکان.....			۰	۰	۰	۰	۰
اشکذر.....			۰	۰	۰	۰	۰
بافق.....			۰	۰	۰	۰	۰
بهباد.....			۰	۰	۱	⊙	⊙
تفت.....			۲	⊙	۱	⊙	⊙
خاتم.....			۰	۰	۰	۰	۰
مهریز.....			۰	۰	۱	⊙	⊙
میبد.....			۰	۰	۰	۰	۰
یزد.....			۰	۰	۰	۰	۰

۱۹- تعداد و مساحت باغ و قلمستان بهره‌برداري‌ها بر حسب شهرستان (بهره‌برداري - هکتار)

کاشت مخلوط		کاشت ساده		کل		شهرستان
مساحت	تعداد	مساحت	تعداد	مساحت	تعداد	
۶۰۸۶	۱۲۰۵۴	۶۵۶۲۴	۵۰۱۹۰	۷۱۷۱۰	۶۱۵۲۸	یزد.....
۱۲۵۴	۱۵۶۸	۹۶۱۲	۵۳۰۷	۱۰۸۶۵	۶۵۰۸	ابرکوه.....
۲۹۱	۴۷۱	۸۹۳۸	۸۶۶۶	۹۲۲۹	۹۱۳۶	اردکان.....
۱۲۷	۵۷۵	۹۹۵	۲۱۰۴	۱۱۲۲	۲۶۷۸	اشکذر.....
۱۸	۱۱۱	۳۵۴۷	۳۱۲۵	۳۵۶۵	۳۲۲۵	بافق.....
۳۲۷	۷۶۳	۱۸۰۸	۱۰۹۸	۲۱۳۵	۱۸۵۸	بهباد.....
۱۹۷۰	۴۵۱۶	۱۰۳۰۸	۱۰۲۷۰	۱۲۲۷۸	۱۴۷۷۶	تفت.....
۷۸۹	۷۵۵	۱۸۳۸۸	۶۷۰۸	۱۹۱۷۷	۷۲۹۵	خاتم.....
۸۷۱	۲۵۱۶	۱۰۰۷۰	۵۶۱۶	۱۰۹۴۱	۷۹۸۳	مهریز.....
۲	۱۴	۸۱۸	۳۹۲۵	۸۱۹	۳۹۳۵	میبد.....
۴۳۹	۷۶۵	۱۱۴۰	۳۳۷۱	۱۵۷۹	۴۱۳۵	یزد.....

۲۰- تعداد و مساحت باغ و قلمستان بهره‌برداری‌ها بر حسب وسعت اراضی کشاورزی (بهره‌برداری - هکتار)

کاشت مخلوط		کاشت ساده		کل		وسعت اراضی کشاورزی
مساحت	تعداد	مساحت	تعداد	مساحت	تعداد	
۶۰۸۶	۱۲۰۵۴	۶۵۶۲۴	۵۰۱۹۰	۷۱۷۱۰	۶۱۵۲۸	جمع
۱۷۳۹	۹۱۸۶	۶۹۶۸	۳۱۲۰۴	۸۷۰۶	۴۰۲۶۶	جمع کمتر از ۱ هکتار
۱۲۴	۲۵۱۷	۳۳۵	۶۹۹۷	۴۶۰	۹۵۱۲	کمتر از ۰/۱ هکتار
۲۲۴	۲۰۴۹	۷۰۳	۶۵۱۹	۹۲۷	۸۵۶۱	۰/۱ تا کمتر از ۰/۲ هکتار
۶۹۱	۲۹۸۹	۲۴۲۷	۱۰۲۵۳	۳۱۱۸	۱۳۱۹۸	۰/۲ تا کمتر از ۰/۵ هکتار
۷۰۰	۱۶۳۱	۳۵۰۲	۷۴۳۵	۴۲۰۲	۸۹۹۶	۰/۵ تا کمتر از ۱ هکتار
۲۰۳۵	۲۲۱۲	۲۱۰۱۰	۱۴۶۹۴	۲۳۰۴۵	۱۶۵۴۹	جمع ۱ تا کمتر از ۵ هکتار
۸۵۲	۱۲۳۴	۶۸۶۹	۷۵۴۱	۷۷۲۱	۸۶۳۱	۱ تا کمتر از ۲ هکتار
۴۹۹	۴۸۸	۶۲۰۸	۳۸۲۷	۶۷۰۷	۴۲۱۷	۲ تا کمتر از ۳ هکتار
۴۲۵	۳۱۲	۴۳۹۹	۲۰۴۰	۴۸۲۴	۲۲۸۴	۳ تا کمتر از ۴ هکتار
۲۵۹	۱۷۸	۳۵۳۴	۱۲۸۷	۳۷۹۳	۱۴۱۷	۴ تا کمتر از ۵ هکتار
۱۳۶۶	۵۸۶	۱۸۶۲۴	۳۷۲۹	۱۹۹۸۹	۴۱۰۸	جمع ۵ تا کمتر از ۲۰ هکتار
۵۴۵	۳۱۶	۷۴۵۲	۲۰۵۰	۷۹۹۶	۲۲۵۸	۵ تا کمتر از ۷/۵ هکتار
۲۶۷	۹۶	۳۳۷۷	۶۹۲	۳۶۴۴	۷۵۷	۷/۵ تا کمتر از ۱۰ هکتار
۳۵۲	۱۲۰	۴۹۱۷	۷۱۷	۵۲۶۹	۷۹۰	۱۰ تا کمتر از ۱۵ هکتار
۲۰۳	۵۴	۲۸۷۸	۲۷۰	۳۰۸۰	۳۰۲	۱۵ تا کمتر از ۲۰ هکتار
۴۵۲	۵۵	۷۹۰۶	۳۸۷	۸۳۵۸	۴۲۱	جمع ۲۰ تا کمتر از ۵۰ هکتار
۱۵۲	۱۹	۲۱۸۱	۱۴۳	۲۳۳۳	۱۵۷	۲۰ تا کمتر از ۲۵ هکتار
۲۰۱	۲۸	۳۶۴۳	۱۷۲	۳۸۴۴	۱۸۷	۲۵ تا کمتر از ۳۵ هکتار
۹۹	۸	۲۰۸۲	۷۲	۲۱۸۱	۷۷	۳۵ تا کمتر از ۵۰ هکتار
۴۹۵	۱۵	۱۱۱۱۷	۱۷۶	۱۱۶۱۲	۱۸۴	جمع ۵۰ هکتار و بیش تر
۲۱۷	۹	۵۹۷۳	۱۲۷	۶۱۹۰	۱۳۱	۵۰ تا کمتر از ۱۰۰ هکتار
۷۹	۵	۲۸۹۹	۳۷	۲۹۷۷	۴۰	۱۰۰ تا کمتر از ۲۰۰ هکتار
۲۰۰	۱	۲۲۴۵	۱۲	۲۴۴۵	۱۳	۲۰۰ تا کمتر از ۵۰۰ هکتار
.	۵۰۰ تا کمتر از ۱۰۰۰ هکتار
.	۱۰۰۰ تا کمتر از ۲۰۰۰ هکتار
.	۲۰۰۰ هکتار و بیش تر

۲۱- تعداد و مساحت باغ و قلمستان بهره‌بردارها بر حسب سن بهره‌بردار (بهره‌برداری - هکتار)

کاشت مخلوط		کاشت ساده		کل		سن بهره‌بردار
مساحت	تعداد	مساحت	تعداد	مساحت	تعداد	
۵۱۰۵	۱۱۹۹۱	۶۰۴۲۰	۴۹۹۴۲	۶۶۲۲۵	۶۱۲۲۱	جمع
۲	۳	۱۱	۸	۱۳	۱۱	کمتر از ۱۵ ساله
۳	۷	۵۲	۴۱	۵۴	۴۸	۱۵-۱۹ ساله
۲۳	۶۸	۳۳۸	۲۳۶	۳۶۱	۳۰۱	۲۰-۲۴ ساله
۱۲۷	۲۳۱	۱۱۱۸	۱۰۵۹	۱۲۴۵	۱۲۷۸	۲۵-۲۹ ساله
۲۰۹	۴۶۹	۲۳۹۹	۲۱۶۴	۲۶۰۸	۲۶۰۰	۳۰-۳۴ ساله
۳۴۹	۶۳۹	۳۳۶۸	۲۹۹۷	۳۷۱۷	۳۵۹۴	۳۵-۳۹ ساله
۵۹۷	۱۰۷۰	۵۱۹۶	۴۳۲۸	۵۷۹۳	۵۳۱۶	۴۰-۴۴ ساله
۵۰۹	۱۲۰۷	۶۵۴۹	۵۵۴۴	۷۰۵۷	۶۶۸۱	۴۵-۴۹ ساله
۷۹۷	۱۷۷۵	۹۱۵۳	۷۲۹۶	۹۹۵۱	۸۹۵۸	۵۰-۵۴ ساله
۶۴۶	۱۴۱۵	۸۵۰۷	۶۳۵۳	۹۱۵۳	۷۶۹۷	۵۵-۵۹ ساله
۸۲۷	۱۶۲۹	۸۱۷۳	۶۴۲۵	۹۰۰۰	۷۹۵۵	۶۰-۶۴ ساله
۵۲۰	۱۰۴۷	۴۹۷۵	۴۰۸۲	۵۴۹۴	۵۰۷۱	۶۵-۶۹ ساله
۵۳۳	۱۰۶۱	۴۷۹۱	۴۱۱۹	۵۴۲۵	۵۱۲۰	۷۰-۷۴ ساله
۲۵۶	۵۷۳	۲۳۳۳	۲۲۶۲	۲۵۹۰	۲۸۰۰	۷۵-۷۹ ساله
۴۰۷	۸۰۰	۳۴۵۷	۳۰۲۹	۳۸۶۳	۳۷۹۱	۸۰ ساله و بیش تر

۲۲- تعداد و مساحت باغ و قلمستان بهره‌برداری‌ها بر حسب وسعت اراضی باغ و قلمستان (بهره‌برداری - هکتار)

کاشت مخلوط		کاشت ساده		کل		وسعت اراضی باغ و قلمستان
مساحت	تعداد	مساحت	تعداد	مساحت	تعداد	
۶۰۸۶	۱۲۰۵۴	۶۵۶۲۴	۵۰۱۹۰	۷۱۷۱۰	۶۱۵۲۸	جمع.....
۲۱۳۳	۱۰۲۲۶	۸۷۴۱	۳۵۲۴۶	۱۰۸۷۳	۴۵۱۹۱	جمع کمتر از ۱ هکتار
۱۵۳	۳۰۵۷	۴۳۳	۸۸۸۴	۵۸۶	۱۱۹۳۸	کمتر از ۰/۱ هکتار
۲۸۸	۲۴۴۱	۹۳۲	۷۹۷۶	۱۲۱۹	۱۰۳۹۵	۰/۱ تا کمتر از ۰/۲ هکتار
۸۷۲	۳۲۴۲	۳۱۴۶	۱۱۳۶۲	۴۰۱۷	۱۴۵۰۶	۰/۲ تا کمتر از ۰/۵ هکتار
۸۲۱	۱۴۸۶	۴۲۳۰	۷۰۲۵	۵۰۵۱	۸۳۵۲	۰/۵ تا کمتر از ۱ هکتار
۲۳۹۴	۱۶۵۲	۲۲۸۸۴	۱۲۴۳۷	۲۵۲۷۸	۱۳۷۲۷	جمع ۱ تا کمتر از ۵ هکتار
۱۰۵۱	۱۰۴۱	۸۱۴۶	۶۹۱۸	۹۱۹۷	۷۷۵۵	۱ تا کمتر از ۲ هکتار
۶۳۰	۳۴۶	۶۷۹۲	۳۱۹۴	۷۴۲۲	۳۴۶۷	۲ تا کمتر از ۳ هکتار
۷۱۳	۲۶۶	۷۹۴۷	۲۳۲۴	۸۶۶۰	۲۵۰۵	۳ تا کمتر از ۵ هکتار
۱۵۵۹	۱۷۶	۳۳۹۹۹	۲۵۰۷	۳۵۵۵۸	۲۶۱۰	جمع ۵ هکتار و بیش تر
۴۴۱	۱۰۶	۹۵۹۴	۱۵۶۷	۱۰۰۳۵	۱۶۲۷	۵ تا کمتر از ۱۰ هکتار
۳۷۹	۴۲	۶۸۱۹	۵۴۶	۷۱۹۷	۵۷۴	۱۰ تا کمتر از ۲۰ هکتار
۳۵۶	۲۳	۷۸۵۰	۲۸۵	۸۲۰۶	۲۹۵	۲۰ تا کمتر از ۵۰ هکتار
۳۸۵	۵	۹۷۳۶	۱۱۰	۱۰۱۲۱	۱۱۴	۵۰ هکتار و بیش تر

فصل سوم

زراعت

(محصولات سالانه در فضای باز)

۲۶- تعداد بهره‌برداری و سطح کاشت محصولات گندم، جو، برنج (شلتوک) و سایر محصولات سالانه در فضای باز بهره‌برداری‌های کشاورزی (بهره‌برداری - هکتار)

دیم		آبی		کل		نام محصول
سطح کاشت	تعداد	سطح کاشت	تعداد	سطح کاشت	تعداد	
۰	xx	۲۲۷۴۱	xx	۲۲۷۴۱	xx	جمع
⊙	۱	۱۱۵۵۶	۱۷۹۷۹	۱۱۵۵۶	۱۷۹۸۰	گندم
⊙	۱	۳۲۳۵	۶۹۴۷	۳۲۳۶	۶۹۴۷	جو
۰	۰	۰	۰	۰	۰	برنج (شلتوک)
⊙	۲	۷۹۴۹	۱۵۰۶۰	۷۹۵۰	۱۵۰۶۱	سایر محصولات سالانه

۲۷- تعداد بهره‌برداری و سطح کاشت گندم در فضای باز بر حسب شهرستان (بهره‌برداری - هکتار)

دیم		آبی		کل		شهرستان
سطح کاشت	تعداد	سطح کاشت	تعداد	سطح کاشت	تعداد	
⊙	۱	۱۱۵۵۶	۱۷۹۷۹	۱۱۵۵۶	۱۷۹۸۰	یزد
۰	۰	۳۰۵۹	۳۱۷۴	۳۰۵۹	۳۱۷۴	ابرکوه
۰	۰	۳۳۷	۸۹۱	۳۳۷	۸۹۱	اردکان
۰	۰	۴۲۹	۱۲۸۱	۴۲۹	۱۲۸۱	اشکذر
۰	۰	۳۴۱	۱۱۲۵	۳۴۱	۱۱۲۵	بافق
۰	۰	۴۶۲	۶۲۷	۴۶۲	۶۲۷	بهباد
⊙	۱	۷۷۵	۲۴۵۷	۷۷۶	۲۴۵۸	تفت
۰	۰	۴۸۴۸	۴۰۰۱	۴۸۴۸	۴۰۰۱	خاتم
۰	۰	۵۵۵	۱۴۶۶	۵۵۵	۱۴۶۶	مهریز
۰	۰	۲۹۲	۱۶۵۴	۲۹۲	۱۶۵۴	میبد
۰	۰	۴۵۹	۱۳۰۳	۴۵۹	۱۳۰۳	یزد

۲۸- تعداد بهره‌برداری و سطح کاشت گندم در فضای باز بر حسب وسعت اراضی کشاورزی (بهره‌برداری - هکتار)

دیم		آبی		کل		وسعت اراضی کشاورزی
تعداد	سطح کاشت	تعداد	سطح کاشت	تعداد	سطح کاشت	
//	۱	۱۱۵۵۶	۱۷۹۷۹	۱۱۵۵۶	۱۷۹۸۰	جمع
.	.	۱۲۱۰	۷۹۰۵	۱۲۱۰	۷۹۰۵	جمع کمتر از ۱ هکتار
.	.	۲۰	۵۵۵	۲۰	۵۵۵	کمتر از ۰/۱ هکتار
.	.	۷۲	۱۱۱۰	۷۲	۱۱۱۰	۰/۱ تا کمتر از ۰/۲ هکتار
.	.	۳۶۸	۲۸۹۹	۳۶۸	۲۸۹۹	۰/۲ تا کمتر از ۰/۵ هکتار
.	.	۷۴۹	۳۳۴۱	۷۴۹	۳۳۴۱	۰/۵ تا کمتر از ۱ هکتار
//	۱	۴۱۷۷	۷۴۳۹	۴۱۷۷	۷۴۴۰	جمع ۱ تا کمتر از ۵ هکتار
//	۱	۱۳۳۷	۳۵۵۲	۱۳۳۷	۳۵۵۳	۱ تا کمتر از ۲ هکتار
.	.	۱۰۹۰	۱۸۷۶	۱۰۹۰	۱۸۷۶	۲ تا کمتر از ۳ هکتار
.	.	۹۴۰	۱۲۰۲	۹۴۰	۱۲۰۲	۳ تا کمتر از ۴ هکتار
.	.	۸۱۱	۸۰۹	۸۱۱	۸۰۹	۴ تا کمتر از ۵ هکتار
.	.	۴۰۴۲	۲۳۵۶	۴۰۴۲	۲۳۵۶	جمع ۵ تا کمتر از ۲۰ هکتار
.	.	۱۶۶۵	۱۲۷۰	۱۶۶۵	۱۲۷۰	۵ تا کمتر از ۷/۵ هکتار
.	.	۸۶۸	۴۸۱	۸۶۸	۴۸۱	۷/۵ تا کمتر از ۱۰ هکتار
.	.	۱۰۶۷	۴۵۶	۱۰۶۷	۴۵۶	۱۰ تا کمتر از ۱۵ هکتار
.	.	۴۴۳	۱۴۹	۴۴۳	۱۴۹	۱۵ تا کمتر از ۲۰ هکتار
.	.	۹۸۱	۱۸۷	۹۸۱	۱۸۷	جمع ۲۰ تا کمتر از ۵۰ هکتار ...
.	.	۲۸۶	۷۴	۲۸۶	۷۴	۲۰ تا کمتر از ۲۵ هکتار
.	.	۴۰۴	۷۸	۴۰۴	۷۸	۲۵ تا کمتر از ۳۵ هکتار
.	.	۲۹۲	۳۵	۲۹۲	۳۵	۳۵ تا کمتر از ۵۰ هکتار
.	.	۱۱۴۶	۹۲	۱۱۴۶	۹۲	جمع ۵۰ هکتار و بیش تر
.	.	۵۷۴	۶۴	۵۷۴	۶۴	۵۰ تا کمتر از ۱۰۰ هکتار
.	.	۲۸۸	۲۱	۲۸۸	۲۱	۱۰۰ تا کمتر از ۲۰۰ هکتار
.	.	۲۸۴	۷	۲۸۴	۷	۲۰۰ تا کمتر از ۵۰۰ هکتار
.	۵۰۰ تا کمتر از ۱۰۰۰ هکتار ..
.	۱۰۰۰ تا کمتر از ۲۰۰۰ هکتار ...
.	۲۰۰۰ هکتار و بیش تر

۲۹- تعداد بهره‌برداری و سطح کاشت گندم در فضای باز بر حسب وسعت اراضی زراعی (بهره‌برداری - هکتار)

دیم		آبی		کل		وسعت اراضی زراعی
سطح کاشت	تعداد	سطح کاشت	تعداد	سطح کاشت	تعداد	
//	۱	۱۱۵۵۶	۱۷۹۷۹	۱۱۵۵۶	۱۷۹۸۰	جمع
.	.	۳۲	۱۲۵	۳۲	۱۲۵	بدون زمین زراعی
.	.	۱۷۷۹	۹۷۳۲	۱۷۷۹	۹۷۳۲	جمع کمتر از ۱ هکتار
.	.	۴۲	۱۰۵۲	۴۲	۱۰۵۲	کمتر از ۰/۱ هکتار
.	.	۱۳۸	۱۶۶۹	۱۳۸	۱۶۶۹	۰/۱ تا کمتر از ۰/۲ هکتار
.	.	۶۶۴	۳۷۵۶	۶۶۴	۳۷۵۶	۰/۲ تا کمتر از ۰/۵ هکتار
.	.	۹۳۵	۳۲۵۵	۹۳۵	۳۲۵۵	۰/۵ تا کمتر از ۱ هکتار
//	۱	۴۷۷۷	۶۵۱۳	۴۷۷۷	۶۵۱۴	جمع ۱ تا کمتر از ۵ هکتار
//	۱	۱۶۱۸	۳۳۲۳	۱۶۱۸	۳۳۲۴	۱ تا کمتر از ۲ هکتار
.	.	۱۳۵۱	۱۶۴۴	۱۳۵۱	۱۶۴۴	۲ تا کمتر از ۳ هکتار
.	.	۹۳۲	۸۸۳	۹۳۲	۸۸۳	۳ تا کمتر از ۴ هکتار
.	.	۸۷۶	۶۶۴	۸۷۶	۶۶۴	۴ تا کمتر از ۵ هکتار
.	.	۳۳۳۱	۱۴۵۵	۳۳۳۱	۱۴۵۵	جمع ۵ تا کمتر از ۲۰ هکتار
.	.	۱۵۳۸	۸۶۷	۱۵۳۸	۸۶۷	۵ تا کمتر از ۷/۵ هکتار
.	.	۵۶۷	۲۲۸	۵۶۷	۲۲۸	۷/۵ تا کمتر از ۱۰ هکتار
.	.	۸۲۲	۲۷۲	۸۲۲	۲۷۲	۱۰ تا کمتر از ۱۵ هکتار
.	.	۴۰۴	۸۸	۴۰۴	۸۸	۱۵ تا کمتر از ۲۰ هکتار
.	.	۷۵۳	۱۱۰	۷۵۳	۱۱۰	جمع ۲۰ تا کمتر از ۵۰ هکتار ...
.	.	۲۴۷	۴۸	۲۴۷	۴۸	۲۰ تا کمتر از ۲۵ هکتار
.	.	۳۵۹	۴۴	۳۵۹	۴۴	۲۵ تا کمتر از ۳۵ هکتار
.	.	۱۴۷	۱۸	۱۴۷	۱۸	۳۵ تا کمتر از ۵۰ هکتار
.	.	۸۸۳	۴۵	۸۸۳	۴۵	جمع ۵۰ هکتار و بیش تر
.	.	۴۶۳	۳۳	۴۶۳	۳۳	۵۰ تا کمتر از ۱۰۰ هکتار
.	.	۳۴۰	۱۱	۳۴۰	۱۱	۱۰۰ تا کمتر از ۲۰۰ هکتار
.	.	۸۰	۱	۸۰	۱	۲۰۰ تا کمتر از ۵۰۰ هکتار
.	۵۰۰ تا کمتر از ۱۰۰۰ هکتار ..
.	۱۰۰۰ تا کمتر از ۲۰۰۰ هکتار ...
//	۲۰۰۰ هکتار و بیش تر

۳۰- تعداد بهره‌برداری و سطح کاشت گندم در فضای باز بر حسب سن بهره‌بردار (بهره‌برداری - هکتار)

دیم		آبی		کل		سن بهره‌بردار
سطح کاشت	تعداد	سطح کاشت	تعداد	سطح کاشت	تعداد	
//	۱	۱۱۱۹۳	۱۷۹۲۸	۱۱۱۹۳	۱۷۹۲۹	جمع
.	.	۱	۲	۱	۲	کمتر از ۱۵ ساله
.	.	۱۵	۱۵	۱۵	۱۵	۱۵-۱۹ ساله
.	.	۴۲	۷۴	۴۲	۷۴	۲۰-۲۴ ساله
.	.	۲۵۶	۳۲۳	۲۵۶	۳۲۳	۲۵-۲۹ ساله
.	.	۵۳۲	۷۲۷	۵۳۲	۷۲۷	۳۰-۳۴ ساله
.	.	۵۹۶	۹۶۱	۵۹۶	۹۶۱	۳۵-۳۹ ساله
.	.	۹۵۰	۱۴۷۶	۹۵۰	۱۴۷۶	۴۰-۴۴ ساله
.	.	۱۱۰۱	۱۸۰۴	۱۱۰۱	۱۸۰۴	۴۵-۴۹ ساله
//	۱	۱۶۰۷	۲۵۰۴	۱۶۰۷	۲۵۰۵	۵۰-۵۴ ساله
.	.	۱۳۰۳	۲۲۰۹	۱۳۰۳	۲۲۰۹	۵۵-۵۹ ساله
.	.	۱۵۷۷	۲۴۶۶	۱۵۷۷	۲۴۶۶	۶۰-۶۴ ساله
.	.	۱۰۳۳	۱۵۸۷	۱۰۳۳	۱۵۸۷	۶۵-۶۹ ساله
.	.	۹۴۷	۱۶۸۸	۹۴۷	۱۶۸۸	۷۰-۷۴ ساله
.	.	۵۷۱	۹۵۹	۵۷۱	۹۵۹	۷۵-۷۹ ساله
.	.	۶۶۳	۱۱۳۵	۶۶۳	۱۱۳۵	۸۰ ساله و بیش تر

۳۱- تعداد بهره‌برداری و سطح کاشت جو در فضای باز بر حسب شهرستان (بهره‌برداری - هکتار)

دیم		آبی		کل		شهرستان
سطح کاشت	تعداد	سطح کاشت	تعداد	سطح کاشت	تعداد	
⊙	۱	۳۲۳۵	۶۹۴۷	۳۲۳۶	۶۹۴۷	یزد.....
.	.	۱۱۶۶	۱۰۶۷	۱۱۶۶	۱۰۶۷	ابرکوه.....
.	.	۲۷۲	۹۸۱	۲۷۲	۹۸۱	اردکان.....
.	.	۳۰	۱۲۶	۳۰	۱۲۶	اشکذر.....
.	.	۲۵۰	۱۱۰۳	۲۵۰	۱۱۰۳	بافق.....
.	.	۱۴۲	۲۵۵	۱۴۲	۲۵۵	بهباد.....
.	.	۱۹۴	۸۱۵	۱۹۴	۸۱۵	تفت.....
.	.	۹۲۷	۱۲۵۵	۹۲۷	۱۲۵۵	خاتم.....
⊙	۱	۱۲۵	۵۷۴	۱۲۵	۵۷۴	مهریز.....
.	.	۴۳	۵۴۰	۴۳	۵۴۰	میبد.....
.	.	۸۶	۲۳۲	۸۶	۲۳۲	یزد.....

۳۲- تعداد بهره‌برداری و سطح کاشت سایر محصولات سالانه در فضای باز بر حسب شهرستان (بهره‌برداری - هکتار)

دیم		آبی		کل		شهرستان
سطح کاشت	تعداد	سطح کاشت	تعداد	سطح کاشت	تعداد	
//	۲	۷۹۴۹	۱۵۰۶۰	۷۹۵۰	۱۵۰۶۱	یزد.....
.	.	۱۶۵۳	۲۲۷۲	۱۶۵۳	۲۲۷۲	ابرکوه.....
.	.	۱۰۷	۷۸۵	۱۰۷	۷۸۵	اردکان.....
.	.	۵۳۲	۱۵۵۶	۵۳۲	۱۵۵۶	اشکذر.....
.	.	۳۴۳	۱۳۱۰	۳۴۳	۱۳۱۰	بافق.....
⊙	۱	۹۸۴	۹۸۵	۹۸۴	۹۸۶	بهباد.....
⊙	۱	۵۲۹	۱۸۸۴	۵۲۹	۱۸۸۴	تفت.....
.	.	۲۴۶۹	۱۸۳۳	۲۴۶۹	۱۸۳۳	خاتم.....
.	.	۳۵۳	۱۰۶۹	۳۵۳	۱۰۶۹	مهریز.....
.	.	۴۱۷	۱۶۱۵	۴۱۷	۱۶۱۵	میبد.....
.	.	۵۶۳	۱۷۵۲	۵۶۳	۱۷۵۲	یزد.....

۳۳- تعداد بهره‌برداری به تفکیک محصولات سالانه در فضای باز بر حسب شهرستان (بهره‌برداری)

آفتابگردان آجیلی			اسپرس، شبدر، خلر و ماشک			ارزن			شهرستان
دیم	آبی	کل	دیم	آبی	کل	دیم	آبی	کل	
۰	۱۳۴۰	۱۳۴۰	۰	۱۵۳	۱۵۳	۰	۲۷۲	۲۷۲	یزد.....
۰	۴۰۸	۴۰۸	۰	۰	۰	۰	۸	۸	ابرکوه.....
۰	۶۴	۶۴	۰	۵	۵	۰	۰	۰	اردکان.....
۰	۱۴	۱۴	۰	۳	۳	۰	۲	۲	اشکذر.....
۰	۱۴۹	۱۴۹	۰	۱۰۴	۱۰۴	۰	۱۹۲	۱۹۲	بافق.....
۰	۴۵	۴۵	۰	۰	۰	۰	۴۲	۴۲	بهباباد.....
۰	۳۳۶	۳۳۶	۰	۵	۵	۰	۵	۵	تفت.....
۰	۵	۵	۰	۲	۲	۰	۵	۵	خاتم.....
۰	۹۰	۹۰	۰	۳	۳	۰	۶	۶	مهریز.....
۰	۲۲۷	۲۲۷	۰	۱۳	۱۳	۰	۴	۴	میبد.....
۰	۲	۲	۰	۱۸	۱۸	۰	۸	۸	یزد.....

انواع نخود (دانه خشک)			انواع لوبیا (دانه خشک)			آفتابگردان روغنی			شهرستان
دیم	آبی	کل	دیم	آبی	کل	دیم	آبی	کل	
۱	۴۱۱	۴۱۲	۰	۴۵۷	۴۵۷	۰	۶۵	۶۵	یزد.....
۰	۰	۰	۰	۰	۰	۰	۲۵	۲۵	ابرکوه.....
۰	۱	۱	۰	۰	۰	۰	۱۸	۱۸	اردکان.....
۰	۲۷	۲۷	۰	۶۴	۶۴	۰	۲	۲	اشکذر.....
۰	۰	۰	۰	۰	۰	۰	۳	۳	بافق.....
۰	۳	۳	۰	۶	۶	۰	۳	۳	بهباباد.....
۱	۳۶۱	۳۶۲	۰	۳۳۶	۳۳۶	۰	۶	۶	تفت.....
۰	۰	۰	۰	۴۰	۴۰	۰	۱	۱	خاتم.....
۰	۱۴	۱۴	۰	۷	۷	۰	۴	۴	مهریز.....
۰	۱	۱	۰	۰	۰	۰	۱	۱	میبد.....
۰	۴	۴	۰	۴	۴	۰	۲	۲	یزد.....



۳۳- تعداد بهره‌برداری به تفکیک محصولات سالانه در فضای باز بر حسب شهرستان (دنباله) (بهره‌برداری)

پنبه (وش)			باقلا (دانه خشک)			بادام زمینی			شهرستان
دییم	آبی	کل	دییم	آبی	کل	دییم	آبی	کل	
۰	۱۹	۱۹	۰	۱۱۴	۱۱۴	۰	۰	۰	یزد.....
۰	۰	۰	۰	۰	۰	۰	۰	۰	ابرکوه.....
۰	۱۱	۱۱	۰	۱۱	۱۱	۰	۰	۰	اردکان.....
۰	۲	۲	۰	۱	۱	۰	۰	۰	اشکذر.....
۰	۰	۰	۰	۰	۰	۰	۰	۰	بافق.....
۰	۴	۴	۰	۰	۰	۰	۰	۰	بهباد.....
۰	۰	۰	۰	۶۸	۶۸	۰	۰	۰	تفت.....
۰	۰	۰	۰	۱	۱	۰	۰	۰	خاتم.....
۰	۲	۲	۰	۵	۵	۰	۰	۰	مهریز.....
۰	۰	۰	۰	۰	۰	۰	۰	۰	میبد.....
۰	۰	۰	۰	۲۸	۲۸	۰	۰	۰	یزد.....

چغندر قند			توتون و تنباکو			پیاز			شهرستان
دییم	آبی	کل	دییم	آبی	کل	دییم	آبی	کل	
۰	۴۰۲	۴۰۲	۰	۷	۷	۰	۱۱۰۵	۱۱۰۵	یزد.....
۰	۷	۷	۰	۴	۴	۰	۳۴۱	۳۴۱	ابرکوه.....
۰	۲۵	۲۵	۰	۱	۱	۰	۷۶	۷۶	اردکان.....
۰	۲۱۸	۲۱۸	۰	۱	۱	۰	۸۶	۸۶	اشکذر.....
۰	۳	۳	۰	۰	۰	۰	۲۹	۲۹	بافق.....
۰	۰	۰	۰	۰	۰	۰	۶۵	۶۵	بهباد.....
۰	۱۳	۱۳	۰	۰	۰	۰	۱۷۶	۱۷۶	تفت.....
۰	۰	۰	۰	۰	۰	۰	۴	۴	خاتم.....
۰	۶	۶	۰	۱	۱	۰	۱۹۵	۱۹۵	مهریز.....
۰	۱۲۶	۱۲۶	۰	۰	۰	۰	۳۶	۳۶	میبد.....
۰	۵	۵	۰	۰	۰	۰	۹۷	۹۷	یزد.....



۳۳- تعداد بهره‌برداری به تفکیک محصولات سالانه در فضای باز بر حسب شهرستان (دنباله) (بهره‌برداری)

ذرت خوشه‌ای و علوفه‌ای			خیار			خریزه، طالبی، گرمک و دستنبو			شهرستان
دیم	آبی	کل	دیم	آبی	کل	دیم	آبی	کل	
۰	۷۹۰	۷۹۰	۰	۱۱۸۵	۱۱۸۵	۰	۱۵۳	۱۵۳	یزد.....
۰	۷۶	۷۶	۰	۸۸	۸۸	۰	۱۶۳	۱۶۳	ابرکوه.....
۰	۳۷	۳۷	۰	۷	۷	۰	۰	۰	اردکان.....
۰	۱۳	۱۳	۰	۱۶۵	۱۶۵	۰	۷۷	۷۷	اشکذر.....
۰	۴۲۵	۴۲۵	۰	۱	۱	۰	۳	۳	بافق.....
۰	۲۹	۲۹	۰	۱	۱	۰	۲۳	۲۳	بهباد.....
۰	۳	۳	۰	۴۷۶	۴۷۶	۰	۱۶۹	۱۶۹	تفت.....
۰	۱۴۶	۱۴۶	۰	۱	۱	۰	۷	۷	خاتم.....
۰	۸	۸	۰	۶۱	۶۱	۰	۴	۴	مهریز.....
۰	۴۷	۴۷	۰	۱۰۹	۱۰۹	۰	۳۸۶	۳۸۶	میبد.....
۰	۶	۶	۰	۲۷۶	۲۷۶	۰	۲۲	۲۲	یزد.....

زیره			زعفران			ذرت دانه‌ای			شهرستان
دیم	آبی	کل	دیم	آبی	کل	دیم	آبی	کل	
۱	۲۰	۲۱	۰	۱۵۴	۱۵۴	۰	۱۰۵۵	۱۰۵۵	یزد.....
۰	۲	۲	۰	۳۸	۳۸	۰	۱۷	۱۷	ابرکوه.....
۰	۳	۳	۰	۲۱	۲۱	۰	۳	۳	اردکان.....
۰	۰	۰	۰	۷	۷	۰	۲	۲	اشکذر.....
۰	۱	۱	۰	۱۳۸	۱۳۸	۰	۱۱	۱۱	بافق.....
۱	۱۱	۱۲	۰	۵۱۷	۵۱۷	۰	۳	۳	بهباد.....
۰	۰	۰	۰	۲۵	۲۵	۰	۷۲	۷۲	تفت.....
۰	۳	۳	۰	۳	۳	۰	۹۳۸	۹۳۸	خاتم.....
۰	۰	۰	۰	۵۵	۵۵	۰	۲	۲	مهریز.....
۰	۰	۰	۰	۵۰	۵۰	۰	۰	۰	میبد.....
۰	۰	۰	۰	۱	۱	۰	۷	۷	یزد.....



۳۳- تعداد بهره‌برداری به تفکیک محصولات سالانه در فضای باز بر حسب شهرستان (دنباله) (بهره‌برداری)

سیر (خشک)			سیب‌زمینی			سویا			شهرستان
دییم	آبی	کل	دییم	آبی	کل	دییم	آبی	کل	
۰	۱۸۰	۱۸۰	۰	۶۲۱	۶۲۱	۰	۴	۴	یزد.....
۰	۰	۰	۰	۰	۰	۰	۰	۰	ابرکوه.....
۰	۱	۱	۰	۳	۳	۰	۰	۰	اردکان.....
۰	۰	۰	۰	۳۲	۳۲	۰	۲	۲	اشکذر.....
۰	۰	۰	۰	۱۵	۱۵	۰	۰	۰	بافق.....
۰	۴۶	۴۶	۰	۱۰	۱۰	۰	۰	۰	بهباد.....
۰	۱۳۰	۱۳۰	۰	۵۳۶	۵۳۶	۰	۱	۱	تفت.....
۰	۰	۰	۰	۰	۰	۰	۰	۰	خاتم.....
۰	۰	۰	۰	۱۷	۱۷	۰	۰	۰	مهریز.....
۰	۲	۲	۰	۳	۳	۰	۱	۱	میبد.....
۰	۱	۱	۰	۵	۵	۰	۰	۰	یزد.....

کلزا			کدو آجیلی			عدس			شهرستان
دییم	آبی	کل	دییم	آبی	کل	دییم	آبی	کل	
۰	۲۲	۲۲	۰	۳۳۴	۳۳۴	۰	۳۵۵	۳۵۵	یزد.....
۰	۸	۸	۰	۱۴	۱۴	۰	۰	۰	ابرکوه.....
۰	۰	۰	۰	۳۰	۳۰	۰	۰	۰	اردکان.....
۰	۰	۰	۰	۱	۱	۰	۳	۳	اشکذر.....
۰	۱	۱	۰	۰	۰	۰	۱۲	۱۲	بافق.....
۰	۱	۱	۰	۰	۰	۰	۳۹	۳۹	بهباد.....
۰	۱	۱	۰	۲۵۴	۲۵۴	۰	۲۹۷	۲۹۷	تفت.....
۰	۷	۷	۰	۰	۰	۰	۱	۱	خاتم.....
۰	۰	۰	۰	۳۰	۳۰	۰	۱	۱	مهریز.....
۰	۱	۱	۰	۱	۱	۰	۱	۱	میبد.....
۰	۳	۳	۰	۴	۴	۰	۱	۱	یزد.....



۳۳- تعداد بهره‌برداری به تفکیک محصولات سالانه در فضای باز بر حسب شهرستان (دنباله) (بهره‌برداری)

گوجه فرنگی			گل رنگ			کنجد			شهرستان
دییم	آبی	کل	دییم	آبی	کل	دییم	آبی	کل	
۰	۱۶۵۵	۱۶۵۵	۰	۳۰	۳۰	۰	۱۰۹	۱۰۹	یزد.....
۰	۲۵۸	۲۵۸	۰	۲	۲	۰	۴	۴	ابرکوه.....
۰	۱۰۴	۱۰۴	۰	۶	۶	۰	۲	۲	اردکان.....
۰	۱۲۴	۱۲۴	۰	۳	۳	۰	۲	۲	اشکذر.....
۰	۵۴	۵۴	۰	۱	۱	۰	۰	۰	بافق.....
۰	۸۱	۸۱	۰	۰	۰	۰	۱۲	۱۲	بهباد.....
۰	۵۲۵	۵۲۵	۰	۷	۷	۰	۰	۰	تفت.....
۰	۱۱	۱۱	۰	۳	۳	۰	۸۷	۸۷	خاتم.....
۰	۱۴۷	۱۴۷	۰	۲	۲	۰	۰	۰	مهریز.....
۰	۲۰۸	۲۰۸	۰	۳	۳	۰	۰	۰	میبد.....
۰	۱۴۳	۱۴۳	۰	۳	۳	۰	۲	۲	یزد.....

هندوانه			ماش			گیاهان سالانه زینتی			شهرستان
دییم	آبی	کل	دییم	آبی	کل	دییم	آبی	کل	
۰	۱۴۰۱	۱۴۰۱	۰	۶۰	۶۰	۰	۳	۳	یزد.....
۰	۲۰۷	۲۰۷	۰	۰	۰	۰	۱	۱	ابرکوه.....
۰	۱	۱	۰	۱	۱	۰	۰	۰	اردکان.....
۰	۴۴۱	۴۴۱	۰	۵	۵	۰	۰	۰	اشکذر.....
۰	۸	۸	۰	۰	۰	۰	۰	۰	بافق.....
۰	۲۰	۲۰	۰	۰	۰	۰	۰	۰	بهباد.....
۰	۱۴۴	۱۴۴	۰	۴۹	۴۹	۰	۰	۰	تفت.....
۰	۱۰	۱۰	۰	۰	۰	۰	۰	۰	خاتم.....
۰	۸۱	۸۱	۰	۱	۱	۰	۰	۰	مهریز.....
۰	۴۱۸	۴۱۸	۰	۱	۱	۰	۰	۰	میبد.....
۰	۷۲	۷۲	۰	۳	۳	۰	۲	۲	یزد.....



۳۳- تعداد بهره‌برداری به تفکیک محصولات سالانه در فضای باز بر حسب شهرستان (دنباله) (بهره‌برداری)

یونجه			هویج، ترب و شلغم			هندوانه آجیلی			شهرستان
دیم	آبی	کل	دیم	آبی	کل	دیم	آبی	کل	
۰	۱۰۰۲۵	۱۰۰۲۵	۰	۵۸۲۵	۵۸۲۵	۰	۲۱	۲۱	یزد.....
۰	۱۹۴۲	۱۹۴۲	۰	۲۰۰	۲۰۰	۰	۱۲	۱۲	ابرکوه.....
۰	۳۵۶	۳۵۶	۰	۶۳۰	۶۳۰	۰	۰	۰	اردکان.....
۰	۱۰۵۳	۱۰۵۳	۰	۷۸۳	۷۸۳	۰	۰	۰	اشکذر.....
۰	۱۱۵۲	۱۱۵۲	۰	۸۱۷	۸۱۷	۰	۰	۰	بافق.....
۰	۵۷۴	۵۷۴	۰	۱۰۵	۱۰۵	۰	۰	۰	بهباد.....
۰	۱۱۲۱	۱۱۲۱	۰	۹۷۳	۹۷۳	۰	۳	۳	تفت.....
۰	۸۶۱	۸۶۱	۰	۶	۶	۰	۱	۱	خاتم.....
۰	۸۱۹	۸۱۹	۰	۵۶۷	۵۶۷	۰	۴	۴	مهریز.....
۰	۱۱۶۲	۱۱۶۲	۰	۱۲۱۹	۱۲۱۹	۰	۰	۰	میبد.....
۰	۹۸۴	۹۸۴	۰	۵۲۶	۵۲۶	۰	۰	۰	یزد.....

سایر گیاهان زراعی			سایر سبزیجات			شهرستان
دیم	آبی	کل	دیم	آبی	کل	
۰	۱۲۹۷	۱۲۹۷	۰	۲۲۱۶	۲۲۱۶	یزد.....
۰	۷۲	۷۲	۰	۲۵۹	۲۵۹	ابرکوه.....
۰	۱۲۸	۱۲۸	۰	۳۱	۳۱	اردکان.....
۰	۲۵۱	۲۵۱	۰	۴۵	۴۵	اشکذر.....
۰	۲۲۲	۲۲۲	۰	۴۰۰	۴۰۰	بافق.....
۰	۳	۳	۰	۸۸	۸۸	بهباد.....
۰	۳۹	۳۹	۰	۲۴۲	۲۴۲	تفت.....
۰	۲۳	۲۳	۰	۳	۳	خاتم.....
۰	۱۷	۱۷	۰	۱۴۰	۱۴۰	مهریز.....
۰	۴۵۶	۴۵۶	۰	۲۶۶	۲۶۶	میبد.....
۰	۸۸	۸۸	۰	۷۴۲	۷۴۲	یزد.....

فصل چهارم
باغداری
(محصولات دائمی در فضای باز)
و کشت گلخانه‌ای

۳۴- تعداد بهره‌برداری و تعداد درخت محصولات دائمی در فضای باز بر حسب نام محصول (بهره‌برداری - هزار اصله)

تعداد درخت بارور و نهال	تعداد بهره‌برداری	نام محصول
۴۱۶۹۵	XX	جمع.....
۹۳	۳۱۳۶	آلبالو.....
۳۳۸۸	۲۵۹۶۹	انار.....
۴۲	۵۵۳۷	انجیر آبی.....
۰	۰	انجیر دیم.....
۲۱۱۱	۱۱۳۰۹	انگور آبی.....
۰	۰	انگور دیم.....
۳۷۷	۸۶۳۳	انواع آلو و گوجه.....
۱۰۳	۱۰۸۳	انواع تبریزی و اوکالیپتوس.....
۶۵	۱۰۵۱۲	انواع توت و شاه‌توت.....
۲۱۶۱	۱۷۸۰۹	بادام آبی.....
۱۸	۱۷۰	بادام دیم.....
۱۱۳	۲۹۹۷	به.....
//	۷۴	پرتقال.....
۳۷۶۵۷	۲۵۷۲۳	پسته.....
-	۷	توت فرنگی.....
//	۷۶	توت نوغان.....
-	۰	چای.....
۲۵۲	۱۷۵۶	خرما.....
-	۱۰۶	خزانه درختان غیر مثمر.....
-	۶۵	خزانه درختان مثمر.....
۱۲۷۵	۱۶۵۵۰	زردآلو و قیسی.....
-	۹۵	زرشک.....



۳۴- تعداد بهره‌برداری و تعداد درخت محصولات دائمی در فضای باز بر حسب نام محصول (دنباله) (بهره‌برداری - هزار اصله)

تعداد درخت بارور و نهال	تعداد بهره‌برداری	نام محصول
۱۵۵	۵۳۸	زیتون
۱۱۳	۷۳۳۶	سیب
۲	۶۲۳	فندق
۰	۰	کیوی
۳۲۴	۱۳۰۸۷	گردو
۰	۰	گریپ‌فروت
۱۵۳	۱۸۰۲	گلابی
-	۳۱۳	گلستان (گل محمدی)
-	۸۸	گیاهان دائمی زینتی
۲۴	۲۵۲۸	گیلاس
//	۹	لیموترش
//	۱۷	لیموشیرین
۰	۰	موز
//	۳۲	نارنگی
۱۲۶	۵۹۸۰	هلو، شلیل و شفتالو
۱	۱۱۷	سایر مرکبات
۱۴۳	۹۲۲	سایر محصولات دائمی

۳۵- تعداد بهره‌برداری و تعداد درخت سیب در فضای باز بر حسب شهرستان (بهره‌برداری - هزار اصله)

شهرستان	تعداد بهره‌برداری	تعداد درخت بارور و نهال
یزد	۷۳۳۶	۱۱۳
ابرکوه	۵۴	۱
اردکان	۲۲۵	۱
اشکذر	۳۴۹	۲
بافق	۱۱۰	۱
بهباد	۱۲۶	۱
تفت	۳۹۵۲	۴۸
خاتم	۳۷۱	۱۷
مهریز	۱۶۶۰	۴۰
میبد	۶۵	//
یزد	۴۲۵	۱

۳۶- تعداد بهره‌برداری و تعداد درخت سیب در فضای باز بر حسب وسعت اراضی کشاورزی (بهره‌برداری - هزار اصله)

تعداد درخت بارور و نهال	تعداد بهره‌برداری	وسعت اراضی کشاورزی
۱۱۳	۷۳۳۶	جمع
//	۱۴	بدون زمین
۴۲	۵۵۰۹	جمع کمتر از ۱ هکتار
۴	۱۳۴۴	کمتر از ۰/۱ هکتار
۶	۱۱۶۵	۰/۱ تا کمتر از ۰/۲ هکتار
۱۶	۱۸۷۴	۰/۲ تا کمتر از ۰/۵ هکتار
۱۶	۱۱۲۶	۰/۵ تا کمتر از ۱ هکتار
۵۴	۱۵۹۸	جمع ۱ تا کمتر از ۵ هکتار
۲۷	۹۲۴	۱ تا کمتر از ۲ هکتار
۱۳	۳۸۸	۲ تا کمتر از ۳ هکتار
۸	۱۸۴	۳ تا کمتر از ۴ هکتار
۶	۱۰۳	۴ تا کمتر از ۵ هکتار
۱۴	۱۹۴	جمع ۵ تا کمتر از ۲۰ هکتار
۸	۱۱۳	۵ تا کمتر از ۷/۵ هکتار
۱	۳۵	۷/۵ تا کمتر از ۱۰ هکتار
۲	۳۲	۱۰ تا کمتر از ۱۵ هکتار
۲	۱۴	۱۵ تا کمتر از ۲۰ هکتار
۱	۱۳	جمع ۲۰ تا کمتر از ۵۰ هکتار
۱	۳	۲۰ تا کمتر از ۲۵ هکتار
۱	۶	۲۵ تا کمتر از ۳۵ هکتار
//	۴	۳۵ تا کمتر از ۵۰ هکتار
۲	۸	جمع ۵۰ هکتار و بیش تر
۱	۴	۵۰ تا کمتر از ۱۰۰ هکتار
//	۳	۱۰۰ تا کمتر از ۲۰۰ هکتار
۱	۱	۲۰۰ تا کمتر از ۵۰۰ هکتار
.	.	۵۰۰ تا کمتر از ۱۰۰۰ هکتار
.	.	۱۰۰۰ تا کمتر از ۲۰۰۰ هکتار
.	.	۲۰۰۰ هکتار و بیش تر

۳۷- تعداد بهره‌برداری و تعداد درخت سیب در فضای باز بر حسب وسعت اراضی باغ و قلمستان (بهره‌برداری - هزار اصله)

تعداد درخت بارور و نهال	تعداد بهره‌برداری	وسعت اراضی باغ و قلمستان
۱۱۳	۷۳۳۶	جمع.....
//	۱۹	بدون زمین باغ و قلمستان
۵۱	۵۹۸۹	جمع کمتر از ۱ هکتار
۵	۱۵۷۱	کمتر از ۰/۱ هکتار
۷	۱۳۴۵	۰/۱ تا کمتر از ۰/۲ هکتار
۱۸	۲۰۵۸	۰/۲ تا کمتر از ۰/۵ هکتار
۲۱	۱۰۱۵	۰/۵ تا کمتر از ۱ هکتار
۴۹	۱۱۹۹	جمع ۱ تا کمتر از ۵ هکتار.....
۳۲	۸۱۱	۱ تا کمتر از ۲ هکتار
۹	۲۴۸	۲ تا کمتر از ۳ هکتار
۸	۱۴۰	۳ تا کمتر از ۵ هکتار
۱۳	۱۲۹	جمع ۵ هکتار و بیش تر
۸	۸۶	۵ تا کمتر از ۱۰ هکتار
۲	۲۴	۱۰ تا کمتر از ۲۰ هکتار
۲	۱۴	۲۰ تا کمتر از ۵۰ هکتار
۱	۵	۵۰ هکتار و بیش تر

۳۸- تعداد بهره‌برداری و تعداد درخت سیب در فضای باز بر حسب سن بهره‌بردار (بهره‌برداری - هزار اصله)

تعداد درخت بارور و نهال	تعداد بهره‌برداری	سن بهره‌بردار
۱۱۲	۷۳۰۰	جمع.....
//	۳	کمتر از ۱۵ ساله
//	۲	۱۵-۱۹ ساله
//	۳۱	۲۰-۲۴ ساله
۱	۱۳۴	۲۵-۲۹ ساله
۴	۲۵۶	۳۰-۳۴ ساله
۵	۳۴۹	۳۵-۳۹ ساله
۷	۶۲۵	۴۰-۴۴ ساله
۱۴	۷۷۱	۴۵-۴۹ ساله
۲۲	۱۱۶۷	۵۰-۵۴ ساله
۱۶	۱۰۶۰	۵۵-۵۹ ساله
۱۳	۹۸۵	۶۰-۶۴ ساله
۱۱	۶۵۶	۶۵-۶۹ ساله
۹	۵۴۹	۷۰-۷۴ ساله
۶	۳۰۶	۷۵-۷۹ ساله
۵	۴۰۷	۸۰ ساله و بیش تر

۳۹- تعداد بهره‌برداری و تعداد درخت به تفکیک محصولات دائمی در فضای باز بر حسب شهرستان (بهره‌برداری - هزار اصله)

انجیر آبی		انار		آلبالو		شهرستان
تعداد درخت بارور و نهال	تعداد بهره‌برداری	تعداد درخت بارور و نهال	تعداد بهره‌برداری	تعداد درخت بارور و نهال	تعداد بهره‌برداری	
۴۲	۵۵۳۷	۳۳۸۱	۲۵۹۶۹	۹۳	۳۱۳۶	یزد.....
۱۲	۷۷۸	۱۱۸۰	۳۸۹۸	۱	۲۲	ابرکوه.....
۲	۶۱۰	۱۹۸	۳۰۶۹	//	۶۰	اردکان.....
۲	۴۱۹	۲۲۹	۲۱۱۸	۱	۸۱	اشکذر.....
۱	۱۳۰	۲۹	۱۰۱۰	//	۳	بافق.....
//	۴۹	۲۴	۵۷۱	۲	۱۱۳	بهباباد.....
۴	۶۴۷	۳۵۴	۳۲۴۵	۶۴	۲۲۳۶	تفت.....
۱۰	۲۶۷	۳۲۵	۱۸۲۱	۱	۳۶	خاتم.....
۹	۱۴۶۷	۳۴۹	۳۰۹۱	۲۳	۵۴۲	مهریز.....
۱	۷۲۳	۲۳۹	۳۲۷۹	//	۳۸	میبد.....
۲	۴۴۸	۴۶۰	۳۸۶۷	//	۴	یزد.....

انگور دیم		انگور آبی		انجیر دیم		شهرستان
تعداد درخت بارور و نهال	تعداد بهره‌برداری	تعداد درخت بارور و نهال	تعداد بهره‌برداری	تعداد درخت بارور و نهال	تعداد بهره‌برداری	
.	.	۲۱۱۱	۱۱۳۰۹	.	.	یزد.....
.	.	۱۰۲	۱۶۷۳	.	.	ابرکوه.....
.	.	۱	۵۲۹	.	.	اردکان.....
.	.	۱۲	۵۶۱	.	.	اشکذر.....
.	.	۱	۱۰۱	.	.	بافق.....
.	.	۳۱	۲۲۳	.	.	بهباباد.....
.	.	۱۲	۱۷۳۴	.	.	تفت.....
.	.	۱۹۰۰	۱۹۹۴	.	.	خاتم.....
.	.	۱۳	۲۳۶۸	.	.	مهریز.....
.	.	۴	۹۶۴	.	.	میبد.....
.	.	۳۵	۱۱۶۴	.	.	یزد.....



۳۹- تعداد بهره‌برداری و تعداد درخت به تفکیک محصولات دائمی در فضای باز بر حسب شهرستان (دنباله)

(بهره‌برداری - هزار اصله)

انواع توت و شاه‌توت		انواع تبریزی و اوکالیپتوس		انواع آلو و گوجه		شهرستان
تعداد درخت بارور و نهال	تعداد بهره‌برداری	تعداد درخت بارور و نهال	تعداد بهره‌برداری	تعداد درخت بارور و نهال	تعداد بهره‌برداری	
۶۵	۱۰۵۱۲	۱۰۳	۱۰۸۳	۳۷۷	۱۶۳۳	یزد.....
۳	۷۵۹	۳	۶	۲۲۳	۱۷۱۳	ابرکوه.....
۳	۴۷۹	//	۸	//	۱۴۰	اردکان.....
۲	۶۱۳	//	۷	۳	۴۹۹	اشکذر.....
//	۶۵	⊙	۱	//	۲۱	بافق.....
۱	۱۰۲	۱۰	۱۱	۱	۷۳	بهباد.....
۲۶	۴۸۰۰	۱۴	۸۴۰	۲۸	۲۶۵۶	تفت.....
۱	۳۶۳	۱۵	۱۰۳	۹۲	۵۲۲	خاتم.....
۱۹	۲۵۷۴	۱	۷۵	۲۵	۲۱۱۸	مهریز.....
۱	۵۰۵	۱۳	۸	۱	۲۹۵	میبد.....
۸	۲۵۳	۴۶	۲۴	۲	۵۹۶	یزد.....

به		بادام دیم		بادام آبی		شهرستان
تعداد درخت بارور و نهال	تعداد بهره‌برداری	تعداد درخت بارور و نهال	تعداد بهره‌برداری	تعداد درخت بارور و نهال	تعداد بهره‌برداری	
۱۱۳	۲۹۹۷	۱۸	۱۷۰	۲۱۶۱	۱۷۸۰۹	یزد.....
//	۳۱	//	۴	۲	۲۱۵	ابرکوه.....
//	۱۹۳	//	۱۴	۱۰	۵۳۹	اردکان.....
//	۶۸	//	۷	۳	۳۲۸	اشکذر.....
۱	۱۱۴	//	۵	۱۶	۵۶۸	بافق.....
۷	۵۰	۱	۳	۴۶	۸۸۴	بهباد.....
۶	۷۷۷	۱۴	۹۰	۱۵۸۵	۱۱۲۷۲	تفت.....
۹۲	۷۶۸	۱	۱۱	۱۱۳	۶۸۲	خاتم.....
۵	۹۰۶	۳	۳۵	۳۷۷	۲۹۶۳	مهریز.....
⊙	۲	۰	۰	۳	۱۱۷	میبد.....
//	۸۹	⊙	۱	۵	۲۴۱	یزد.....



۳۹- تعداد بهره‌برداری و تعداد درخت به تفکیک محصولات دائمی در فضای باز بر حسب شهرستان (دنباله)

(بهره‌برداری - هزار اصله)

توت فرنگی		پسته		پرتقال		شهرستان
تعداد درخت بارور و نهال	تعداد بهره‌برداری	تعداد درخت بارور و نهال	تعداد بهره‌برداری	تعداد درخت بارور و نهال	تعداد بهره‌برداری	
-	۷	۳۷۶۵۷	۲۵۷۲۳	//	۷۶	یزد.....
-	۲	۶۲۶۸	۲۸۸۴	⊙	۲	ابرکوه.....
-	۲	۳۸۴۰	۶۵۶۷	//	۲۰	اردکان.....
-	۰	۴۲۵	۷۴۰	//	۴	اشکذر.....
-	۰	۲۰۲۱	۲۶۴۳	//	۷	بافق.....
-	۰	۱۲۴۵	۹۰۰	۰	۰	بهباد.....
-	۱	۳۳۴۱	۱۵۹۵	⊙	۱	تفت.....
-	۰	۱۴۱۳۳	۴۷۲۱	۰	۰	خاتم.....
-	۰	۵۷۰۸	۳۸۷۶	⊙	۱	مهریز.....
-	۰	۲۰۰	۱۳۸۴	//	۱۱	میبد.....
-	۲	۴۷۸	۴۱۳	//	۲۸	یزد.....

خرما		چای		توت نوغان		شهرستان
تعداد درخت بارور و نهال	تعداد بهره‌برداری	تعداد درخت بارور و نهال	تعداد بهره‌برداری	تعداد درخت بارور و نهال	تعداد بهره‌برداری	
۲۵۲	۱۷۵۶	-	۰	//	۷۶	یزد.....
//	۳	-	۰	//	۷	ابرکوه.....
۴۴	۴۲۷	-	۰	//	۸	اردکان.....
⊙	۲	-	۰	//	۱۹	اشکذر.....
۲۰۸	۱۲۷۶	-	۰	//	۴	بافق.....
۰	۰	-	۰	⊙	۱	بهباد.....
⊙	۱	-	۰	⊙	۱	تفت.....
⊙	۱	-	۰	⊙	۲	خاتم.....
//	۱۰	-	۰	//	۲۱	مهریز.....
//	۲۷	-	۰	//	۴	میبد.....
//	۹	-	۰	//	۹	یزد.....



۳۹- تعداد بهره‌برداری و تعداد درخت به تفکیک محصولات دائمی در فضای باز بر حسب شهرستان (دنباله)

(بهره‌برداری - هزار اصله)

زردآلو و قیسی		خزانه درختان مثمر		خزانه درختان غیر مثمر		شهرستان
تعداد درخت بارور و نهال	تعداد بهره‌برداری	تعداد درخت بارور و نهال	تعداد بهره‌برداری	تعداد درخت بارور و نهال	تعداد بهره‌برداری	
۱۲۷۵	۱۶۵۵۰	-	۶۵	-	۱۰۶	یزد.....
۸۸۲	۳۰۸۳	-	۱	-	۱	ابرکوه.....
۳	۶۴۰	-	۱۳	-	۶۰	اردکان.....
۵	۵۷۵	-	۱	-	۳	اشکذر.....
۶	۳۵۷	-	۰	-	۰	بافق.....
۱۸	۷۳۹	-	۰	-	۱	بهباباد.....
۸۴	۶۱۴۴	-	۴	-	۲۳	تفت.....
۲۵۱	۱۴۹۴	-	۲۴	-	۱	خاتم.....
۲۳	۲۳۵۰	-	۲۰	-	۱۱	مهریز.....
۱	۱۵۷	-	۰	-	۰	میبد.....
۳	۱۰۱۰	-	۲	-	۶	یزد.....

فندق		زیتون		زرشک		شهرستان
تعداد درخت بارور و نهال	تعداد بهره‌برداری	تعداد درخت بارور و نهال	تعداد بهره‌برداری	تعداد درخت بارور و نهال	تعداد بهره‌برداری	
۲	۶۲۳	۱۵۵	۵۳۱	-	۹۵	یزد.....
۰	۰	۱۱	۵۰	-	۱	ابرکوه.....
⊙	۱	۷۴	۱۵۰	-	۱	اردکان.....
//	۴	۱	۲۰	-	۰	اشکذر.....
۰	۰	۲	۱۲	-	۰	بافق.....
⊙	۱	۰	۰	-	۳	بهباباد.....
۱	۴۰۲	۷	۵۱	-	۸۲	تفت.....
⊙	۱	۲	۲۶	-	۲	خاتم.....
۱	۲۱۴	۱۹	۸۵	-	۵	مهریز.....
۰	۰	۲۰	۴۸	-	۰	میبد.....
۰	۰	۲۱	۹۶	-	۱	یزد.....



۳۹- تعداد بهره‌برداری و تعداد درخت به تفکیک محصولات دائمی در فضای باز بر حسب شهرستان (دنباله)

(بهره‌برداری - هزار اصله)

گریپ فروت		گردو		کیوی		شهرستان
تعداد درخت بارور و نهال	تعداد بهره‌برداری	تعداد درخت بارور و نهال	تعداد بهره‌برداری	تعداد درخت بارور و نهال	تعداد بهره‌برداری	
*	*	۳۲۴	۱۳۰۸۷	*	*	یزد.....
.	.	//	۴۰	.	.	ابرکوه.....
.	.	۲	۴۲۲	.	.	اردکان.....
.	.	۴	۵۵۷	.	.	اشکذر.....
.	.	۲	۱۱۶	.	.	بافق.....
.	.	۲۴	۵۱۴	.	.	بهباد.....
.	.	۲۳۷	۸۰۵۰	.	.	تفت.....
.	.	۳۲	۷۹۴	.	.	خاتم.....
.	.	۲۲	۲۵۲۹	.	.	مهریز.....
.	.	//	۱۰	.	.	میبد.....
.	.	//	۵۶	.	.	یزد.....

گیاهان دائمی زینتی		گلستان (گل محمدی)		گلابی		شهرستان
تعداد درخت بارور و نهال	تعداد بهره‌برداری	تعداد درخت بارور و نهال	تعداد بهره‌برداری	تعداد درخت بارور و نهال	تعداد بهره‌برداری	
-	۸۸	-	۳۱۳	۱۵۳	۱۸۰۲	یزد.....
-	.	-	.	//	۷	ابرکوه.....
-	۱	-	۷	//	۸۰	اردکان.....
-	۱	-	۱۹	//	۳۲	اشکذر.....
-	.	-	۲	//	۳	بافق.....
-	۲	-	.	۱	۶۶	بهباد.....
-	۲۲	-	۱۳۹	۱۳	۱۲۲۳	تفت.....
-	۶	-	۹۱	//	۱۹	خاتم.....
-	۱۶	-	۴۱	۱۳۹	۳۴۳	مهریز.....
-	۱۲	-	۳	⊙	۲	میبد.....
-	۲۸	-	۱۱	//	۲۷	یزد.....

۳۹- تعداد بهره‌برداری و تعداد درخت به تفکیک محصولات دائمی در فضای باز بر حسب شهرستان (دنباله)

(بهره‌برداری - هزار اصله)

لیموشیرین		لیموترش		گیلاس		شهرستان
تعداد درخت بارور و نهال	تعداد بهره‌برداری	تعداد درخت بارور و نهال	تعداد بهره‌برداری	تعداد درخت بارور و نهال	تعداد بهره‌برداری	
//	۱۷	//	۹	۲۴	۲۵۲۸	یزد.....
.	.	.	.	//	۱۳	ابرکوه.....
⊙	۱	//	۴	//	۱۴	اردکان.....
⊙	۱	.	.	//	۷۶	اشکذر.....
⊙	۱	⊙	۱	//	۴	بافق.....
.	.	.	.	۱	۶۸	بهباباد.....
.	.	.	.	۲۲	۲۱۸۴	تفت.....
.	.	.	.	//	۲۵	خاتم.....
.	.	.	.	//	۱۴۰	مهریز.....
//	۵	⊙	۲	.	.	میبد.....
//	۹	⊙	۲	//	۴	یزد.....

هلو، شلیل و شفتالو		نارنگی		موز		شهرستان
تعداد درخت بارور و نهال	تعداد بهره‌برداری	تعداد درخت بارور و نهال	تعداد بهره‌برداری	تعداد درخت بارور و نهال	تعداد بهره‌برداری	
۱۲۶	۵۹۸۰	//	۳۲	.	.	یزد.....
۱۹	۳۹۷	//	۵	.	.	ابرکوه.....
//	۱۳۱	//	۶	.	.	اردکان.....
۵	۴۴۷	⊙	۲	.	.	اشکذر.....
//	۳۵	//	۳	.	.	بافق.....
۴	۲۷۸	بهباباد.....
۴۳	۲۴۳۱	⊙	۲	.	.	تفت.....
۲۶	۳۲۹	⊙	۱	.	.	خاتم.....
۲۲	۱۴۷۹	//	۵	.	.	مهریز.....
۱	۴۹	//	۴	.	.	میبد.....
۴	۴۰۶	//	۴	.	.	یزد.....



۳۹- تعداد بهره‌برداری و تعداد درخت به تفکیک محصولات دائمی در فضای باز بر حسب شهرستان (دنباله)

(بهره‌برداری - هزار اصله)

سایر محصولات دائمی		سایر مرکبات		شهرستان
تعداد درخت بارور و نهال	تعداد بهره‌برداری	تعداد درخت بارور و نهال	تعداد بهره‌برداری	
۱۴۳	۹۲۲	۱	۱۱۷	یزد.....
۱	۴۹	//	۱۷	ابرکوه.....
۱	۹۷	⊙	۲	اردکان.....
//	۴۹	⊙	۲	اشکذر.....
//	۳۷	//	۳	بافق.....
۲	۷۵	.	.	بهباد.....
۴۲	۱۵۳	//	۹	تفت.....
۱۳	۱۰۱	//	۳	خاتم.....
۱	۲۲۷	//	۴	مهریز.....
۲۶	۳۲	//	۳۳	میبد.....
۵۵	۱۰۵	۱	۴۴	یزد.....

۴۰- تعداد بهره‌برداری، مساحت و نوع فعالیت گلخانه بر حسب شهرستان (بهره‌برداری - هکتار)

تعداد بهره‌برداری محصولات دائمی	تعداد بهره‌برداری محصولات سالانه	تعداد بهره‌برداری گل و گیاهان زینتی	گلخانه		شهرستان
			مساحت	تعداد بهره‌برداری	
۲۷	۱۹۳۰	۱۸	۸۳۸	۱۹۷۳	یزد.....
۱	۵	۲	۵	۸	ابرکوه.....
۱	۱	.	⊙	۲	اردکان.....
.	۳۷۹	۲	۱۸۸	۳۸۱	اشکذر.....
.	۳	.	۱	۳	بافق.....
.	بهباد.....
۱۵	۹۹	۹	۳۸	۱۲۲	تفت.....
۴	۳۵	.	۱۵	۳۹	خاتم.....
۳	۱۰۲	.	۳۶	۱۰۵	مهریز.....
۲	۲	۱	۲	۵	میبد.....
۱	۱۳۰۴	۴	۵۵۳	۱۳۰۸	یزد.....

۴۱- تعداد بهره‌برداری، مساحت و نوع فعالیت گلخانه بر حسب وسعت اراضی کشاورزی (بهره‌برداری - هکتار)

تعداد بهره‌برداری محصولات دائمی	تعداد بهره‌برداری محصولات سالانه	تعداد بهره‌برداری گل و گیاهان زینتی	گلخانه		وسعت اراضی کشاورزی
			مساحت	تعداد بهره‌برداری	
۲۷	۱۹۳۰	۱۸	۱۳۸	۱۹۷۳	جمع.....
۵	۱۲۸۱	۱۲	۵۳۳	۱۲۹۹	بدون زمین کشاورزی
۱۶	۳۶۲	۲	۱۱۵	۳۷۸	جمع کمتر از ۱ هکتار
۲	۳۶	۰	۱۰	۳۸	کمتر از ۰/۱ هکتار
۵	۷۱	۰	۲۱	۷۶	۰/۱ تا کمتر از ۰/۲ هکتار
۱	۱۲۴	۰	۳۷	۱۲۵	۰/۲ تا کمتر از ۰/۵ هکتار
۸	۱۳۱	۲	۴۷	۱۳۹	۰/۵ تا کمتر از ۱ هکتار
۶	۲۲۴	۲	۱۴۶	۲۳۱	جمع ۱ تا کمتر از ۵ هکتار
۳	۱۲۲	۲	۵۹	۱۲۶	۱ تا کمتر از ۲ هکتار
۱	۶۲	۰	۴۲	۶۳	۲ تا کمتر از ۳ هکتار
۱	۲۳	۰	۲۰	۲۴	۳ تا کمتر از ۴ هکتار
۱	۱۷	۰	۲۵	۱۸	۴ تا کمتر از ۵ هکتار
۰	۵۰	۲	۳۵	۵۲	جمع ۵ تا کمتر از ۲۰ هکتار
۰	۳۲	۰	۲۳	۳۲	۵ تا کمتر از ۷/۵ هکتار
۰	۶	۰	۳	۶	۷/۵ تا کمتر از ۱۰ هکتار
۰	۱۱	۰	۸	۱۱	۱۰ تا کمتر از ۱۵ هکتار
۰	۲	۲	۱	۴	۱۵ تا کمتر از ۲۰ هکتار
۰	۹	۰	۷	۹	جمع ۲۰ تا کمتر از ۵۰ هکتار
۰	۱	۰	۱	۱	۲۰ تا کمتر از ۲۵ هکتار
۰	۶	۰	۴	۶	۲۵ تا کمتر از ۳۵ هکتار
۰	۲	۰	۲	۲	۳۵ تا کمتر از ۵۰ هکتار
۰	۵	۰	۳	۵	جمع ۵۰ هکتار و بیش تر
۰	۳	۰	۱	۳	۵۰ تا کمتر از ۱۰۰ هکتار
۰	۲	۰	۱	۲	۱۰۰ تا کمتر از ۲۰۰ هکتار
۰	۰	۰	۰	۰	۲۰۰ تا کمتر از ۵۰۰ هکتار
۰	۰	۰	۰	۰	۵۰۰ تا کمتر از ۱۰۰۰ هکتار
۰	۰	۰	۰	۰	۱۰۰۰ تا کمتر از ۲۰۰۰ هکتار
۰	۰	۰	۰	۰	۲۰۰۰ هکتار و بیش تر

۴۲- تعداد بهره‌برداری، مساحت و نوع فعالیت گلخانه بر حسب وسعت گلخانه (بهره‌برداری - هکتار)

تعداد بهره‌برداری محصولات دائمی	تعداد بهره‌برداری محصولات سالانه	تعداد بهره‌برداری گل و گیاهان زینتی	گلخانه		وسعت گلخانه
			مساحت	تعداد بهره‌برداری	
۲۷	۱۹۳۰	۱۸	۸۳۸	۱۹۷۳	جمع.....
۰	۱	۰	//	۱	کمتر از ۱۰۰ مترمربع
۰	۰	۰	۰	۰	۱۰۰ تا کمتر از ۲۰۰ مترمربع
۱	۷	۱	//	۹	۲۰۰ تا کمتر از ۵۰۰ مترمربع
۲	۱۳	۲	۱	۱۷	۵۰۰ تا کمتر از ۷۵۰ مترمربع
۰	۱۵	۰	۱	۱۵	۷۵۰ تا کمتر از ۱۰۰۰ مترمربع
۶	۳۵۵	۳	۵۰	۳۶۳	۱۰۰۰ تا کمتر از ۲۰۰۰ مترمربع
۱۲	۱۰۵۶	۶	۳۰۷	۱۰۷۳	۲۰۰۰ تا کمتر از ۵۰۰۰ مترمربع
۵	۲۶۷	۶	۱۵۶	۲۷۸	۵۰۰۰ تا کمتر از ۷۵۰۰ مترمربع
۰	۶۵	۰	۵۴	۶۵	۷۵۰۰ تا کمتر از ۱۰۰۰۰ مترمربع
۱	۱۵۱	۰	۲۶۹	۱۵۲	یک هکتار و بیش تر

۴۳- تعداد بهره‌بردار، مساحت و نوع فعالیت گلخانه بر حسب سن بهره‌بردار (بهره‌برداری - هکتار)

تعداد بهره‌برداری محصولات دائمی	تعداد بهره‌برداری محصولات سالانه	تعداد بهره‌برداری گل و گیاهان زینتی	گلخانه		سن بهره‌بردار
			مساحت	تعداد بهره‌برداری	
۲۶	۱۹۲۲	۱۳	۱۳۵	۱۹۵۹	جمع
۰	۰	۰	۰	۰	کمتر از ۱۵ ساله
۰	۰	۰	//	۱	۱۵-۱۹ ساله
۰	۱۲	۰	۷	۱۲	۲۰-۲۴ ساله
۰	۹۰	۰	۲۸	۹۰	۲۵-۲۹ ساله
۴	۲۰۱	۰	۶۸	۲۰۴	۳۰-۳۴ ساله
۴	۲۰۲	۰	۹۲	۲۰۶	۳۵-۳۹ ساله
۰	۲۳۰	۳	۷۹	۲۳۳	۴۰-۴۴ ساله
۴	۲۰۲	۴	۹۱	۲۱۱	۴۵-۴۹ ساله
۷	۲۴۳	۴	۱۰۶	۲۵۳	۵۰-۵۴ ساله
۴	۲۲۰	۰	۹۱	۲۲۴	۵۵-۵۹ ساله
۱	۲۰۶	۰	۱۰۰	۲۰۷	۶۰-۶۴ ساله
۰	۱۲۳	۱	۶۹	۱۲۴	۶۵-۶۹ ساله
۱	۱۱۰	۰	۴۸	۱۱۱	۷۰-۷۴ ساله
۰	۴۵	۱	۲۷	۴۶	۷۵-۷۹ ساله
۱	۳۹	۰	۲۹	۳۹	۸۰ ساله و بیش تر

فصل پنجم

دامپروری

۴۴- بهره‌برداری‌های دارای دام سبک و تعداد دام آن‌ها در روز آمارگیری بر حسب شهرستان (بهره‌برداری - رأس)

فقط گوسفند و بره		کل			شهرستان
تعداد گوسفند و بره	تعداد بهره‌برداری	تعداد دام		تعداد بهره‌برداری	
		بز و بزغاله	گوسفند و بره		
۱۷۹۱۱۰	۸۲۸۵	۲۴۳۹۶۲	۳۷۵۷۴۹	۱۹۱۱۶	یزد.....
۵۳۸۴۱	۱۲۰۴	۶۶۵۰۷	۱۴۱۴۶۳	۲۵۹۵	ابرکوه.....
۶۹۱۱	۶۱۵	۲۶۹۸۸	۱۶۳۵۹	۱۹۰۷	اردکان.....
۱۹۱۶۲	۸۹۶	۵۸۰۳	۲۲۰۵۲	۱۲۷۸	اشکذر.....
۱۹۰۲	۹۶	۲۱۷۱۶	۷۳۰۸	۱۱۷۹	بافق.....
۲۵۵۹	۱۷۲	۱۴۷۲۴	۵۹۴۳	۱۰۶۴	بهباد.....
۱۳۱۲۴	۸۸۸	۲۵۵۶۷	۲۸۶۴۷	۲۸۲۰	تفت.....
۳۷۸۰۱	۱۰۲۲	۲۶۹۵۵	۸۵۷۲۵	۲۳۸۸	خاتم.....
۱۲۲۳۷	۸۳۲	۱۰۰۹۱	۲۳۱۸۹	۱۷۹۴	مهریز.....
۱۶۹۶۴	۱۴۳۲	۳۷۹۵۰	۲۴۲۸۸	۲۳۹۴	میبد.....
۱۴۶۱۰	۱۱۳۰	۷۶۶۱	۲۰۷۷۶	۱۶۹۷	یزد.....

گوسفند و بره و بز و بزغاله توأم			فقط بز و بزغاله		شهرستان
تعداد دام		تعداد بهره‌برداری	تعداد بز و بزغاله	تعداد بهره‌برداری	
بز و بزغاله	گوسفند و بره				
۱۵۰۸۱۸	۱۹۶۶۳۹	۵۶۳۷	۹۳۱۴۴	۵۱۹۳	یزد.....
۵۸۷۰۳	۸۷۶۲۱	۱۰۴۳	۷۸۰۴	۳۴۸	ابرکوه.....
۱۱۷۹۲	۹۴۴۸	۳۸۴	۱۵۱۹۶	۹۰۸	اردکان.....
۳۱۶۴	۲۸۹۰	۲۱۵	۲۶۳۹	۱۶۷	اشکذر.....
۹۲۶۶	۵۴۰۶	۴۱۳	۱۲۴۵۱	۶۶۹	بافق.....
۶۳۷۵	۳۳۸۴	۳۳۶	۸۳۴۹	۵۵۷	بهباد.....
۱۴۷۶۱	۱۵۵۲۴	۹۸۶	۱۰۸۰۷	۹۴۶	تفت.....
۱۸۶۸۲	۴۷۹۲۴	۱۰۵۶	۸۲۷۳	۳۱۱	خاتم.....
۷۲۶۹	۱۰۹۵۲	۶۰۱	۲۸۲۲	۳۶۲	مهریز.....
۱۶۱۳۵	۷۳۲۴	۲۸۶	۲۱۸۱۵	۶۷۶	میبد.....
۴۶۷۳	۶۱۶۵	۳۱۷	۲۹۸۸	۲۵۰	یزد.....

۴۵- بهره‌برداری‌های دارای دام سبک و تعداد دام آن‌ها در روز آمارگیری بر حسب تعداد دام سبک (بهره‌برداری - رأس)

فقط گوسفند و بره		کل		تعداد دام سبک
تعداد گوسفند و بره	تعداد بهره‌برداری	تعداد دام		
		بز و بزغاله	گوسفند و بره	
۱۷۹۱۱۰	۱۲۸۵	۲۴۳۹۶۲	۳۷۵۷۴۹	۱۹۱۱۶ جمع
۴۴۵۷۸	۵۹۵۴	۴۳۱۶۴	۵۶۹۲۵	۱۲۳۴۰ جمع کمتر از ۲۰ رأس
۹۸۶	۵۰۸	۶۹۶	۱۰۰۱	۸۷۶ ۱-۲ رأس
۳۹۰۸	۱۱۱۱	۳۰۳۳	۴۱۹۱	۲۰۴۱ ۳-۴ رأس
۱۴۳۱۰	۲۲۷۴	۱۱۷۷۵	۱۶۶۷۱	۴۴۵۶ ۵-۹ رأس
۲۵۳۷۴	۲۰۶۱	۲۷۶۶۱	۳۵۰۶۲	۴۹۶۸ ۱۰-۱۹ رأس
۶۸۱۷۱	۱۹۸۳	۶۹۰۰۹	۱۱۸۹۵۲	۵۳۰۲ جمع ۲۰-۹۹ رأس
۱۸۱۵۲	۸۵۳	۲۰۴۰۹	۲۸۲۳۲	۲۲۴۴ ۲۰-۲۹ رأس
۱۳۳۲۴	۴۳۳	۱۴۴۹۰	۲۲۷۴۶	۱۱۹۰ ۳۰-۳۹ رأس
۹۶۹۱	۲۳۶	۷۷۷۹	۱۶۱۸۷	۵۸۲ ۴۰-۴۹ رأس
۱۲۷۶۷	۲۵۳	۱۰۰۶۸	۲۱۴۴۶	۶۲۱ ۵۰-۵۹ رأس
۹۴۹۳	۱۴۹	۹۸۹۲	۱۸۹۶۶	۴۵۰ ۶۰-۷۴ رأس
۴۷۴۵	۵۹	۶۳۷۲	۱۱۳۷۶	۲۱۵ ۷۵-۹۹ رأس
۶۶۳۶۱	۳۴۹	۱۳۱۷۸۹	۱۹۹۸۷۲	۱۴۷۳ جمع ۱۰۰ رأس و بیش‌تر
۱۶۶۹۱	۱۵۸	۱۸۶۱۸	۳۷۰۲۹	۵۰۷ ۱۰۰-۱۴۹ رأس
۹۴۶۷	۶۰	۱۲۹۲۴	۲۶۳۴۶	۲۴۴ ۱۵۰-۱۹۹ رأس
۲۵۱۹۹	۱۰۳	۵۶۴۷۵	۸۳۸۶۴	۵۴۱ ۲۰۰-۳۹۹ رأس
۵۲۹۴	۱۳	۱۲۹۶۲	۱۹۳۵۱	۷۷ ۴۰۰-۴۹۹ رأس
۹۷۱۰	۱۵	۳۰۸۱۰	۳۳۲۸۲	۱۰۴ ۵۰۰ رأس و بیش‌تر



۴۵- بهره‌برداری‌های دارای دام سبک و تعداد دام آن‌ها در روز آمارگیری بر حسب تعداد دام سبک (دنباله)

(بهره‌برداری - رأس)

گوسفند و بره و بز و بزغاله توأم		فقط بز و بزغاله		تعداد دام سبک		
تعداد دام		تعداد بهره‌برداری	تعداد بز و بزغاله			تعداد بهره‌برداری
بز و بزغاله	گوسفند و بره					
۱۵۰۸۱۸	۱۹۶۶۳۹	۵۶۳۷	۹۳۱۴۴	۵۱۹۳	جمع.....	
۱۲۴۲۷	۱۲۳۴۷	۲۲۸۸	۳۰۷۳۷	۴۰۹۸	جمع کمتر از ۲۰ رأس.....	
۱۵	۱۵	۱۵	۶۸۱	۳۵۳	۱-۲ رأس.....	
۲۷۰	۲۸۳	۱۵۲	۲۷۶۴	۷۷۹	۳-۴ رأس.....	
۲۳۱۶	۲۳۶۱	۶۷۴	۹۴۵۹	۱۵۰۸	۵-۹ رأس.....	
۹۸۲۷	۹۶۸۸	۱۴۴۸	۱۷۸۳۳	۱۴۵۹	۱۰-۱۹ رأس.....	
۳۹۵۲۰	۵۰۷۸۱	۲۳۷۶	۲۹۴۹۰	۹۴۳	جمع ۲۰-۹۹ رأس.....	
۹۷۷۱	۱۰۰۸۰	۸۹۵	۱۰۶۳۹	۴۹۷	۲۰-۲۹ رأس.....	
۷۷۸۹	۹۴۲۳	۵۳۹	۶۷۰۱	۲۱۸	۳۰-۳۹ رأس.....	
۴۶۲۰	۶۴۹۷	۲۶۸	۳۱۵۹	۷۸	۴۰-۴۹ رأس.....	
۶۲۰۲	۸۶۷۹	۲۹۱	۳۸۶۶	۷۷	۵۰-۵۹ رأس.....	
۶۶۶۲	۹۴۷۳	۲۵۱	۳۲۳۰	۵۰	۶۰-۷۴ رأس.....	
۴۴۷۷	۶۶۳۱	۱۳۴	۱۸۹۵	۲۳	۷۵-۹۹ رأس.....	
۹۸۸۷۱	۱۳۳۵۱۱	۹۷۳	۳۲۹۱۸	۱۵۲	جمع ۱۰۰ رأس و بیش تر.....	
۱۲۴۹۶	۲۰۳۳۸	۲۹۱	۶۱۲۳	۵۸	۱۰۰-۱۴۹ رأس.....	
۸۴۳۴	۱۶۸۷۹	۱۵۵	۴۴۹۰	۲۹	۱۵۰-۱۹۹ رأس.....	
۴۴۳۴۰	۵۸۶۶۵	۳۹۲	۱۲۱۳۵	۴۶	۲۰۰-۳۹۹ رأس.....	
۱۱۲۱۲	۱۴۰۵۷	۶۰	۱۷۵۰	۴	۴۰۰-۴۹۹ رأس.....	
۲۲۳۹۰	۲۳۵۷۲	۷۵	۸۴۲۰	۱۴	۵۰۰ رأس و بیش تر.....	

۴۶- بهره‌برداری‌های دارای گوسفند و بره در روز آمارگیری و تعداد دام آن‌ها بر حسب شهرستان (بهره‌برداری - رأس)

تعداد گوسفند و بره در روز آمارگیری			تعداد بهره‌برداری	شهرستان
نر	ماده	جمع		
۱۰۲۲۲۷	۲۷۳۵۲۲	۳۷۵۷۴۹	۱۳۹۲۲	یزد.....
۴۰۸۲۱	۱۰۰۶۴۲	۱۴۱۴۶۳	۲۲۴۷	ابرکوه.....
۴۳۷۱	۱۱۹۸۸	۱۶۳۵۹	۹۹۹	اردکان.....
۷۴۱۸	۱۴۶۳۴	۲۲۰۵۲	۱۱۱۱	اشکذر.....
۲۲۱۴	۵۰۹۵	۷۳۰۸	۵۰۹	بافق.....
۱۴۰۰	۴۵۴۳	۵۹۴۳	۵۰۸	بهباباد.....
۹۱۲۹	۱۹۵۱۹	۲۸۶۴۷	۱۸۷۴	تفت.....
۱۳۶۳۵	۷۲۰۹۰	۸۵۷۲۵	۲۰۷۷	خاتم.....
۷۴۰۰	۱۵۷۸۹	۲۳۱۸۹	۱۴۳۲	مهریز.....
۸۱۷۰	۱۶۱۱۸	۲۴۲۸۸	۱۷۱۸	میبد.....
۷۶۷۰	۱۳۱۰۶	۲۰۷۷۶	۱۴۴۷	یزد.....

۴۷- بهره‌برداری‌های دارای گوسفند و بره در روز آمارگیری و تعداد دام آن‌ها بر حسب وسعت اراضی کشاورزی (بهره‌برداری - رأس)

تعداد گوسفند و بره در روز آمارگیری			تعداد بهره‌برداری	وسعت اراضی کشاورزی
نر	ماده	جمع		
۱۰۲۲۲۷	۲۷۳۵۲۲	۳۷۵۷۴۹	۱۳۹۲۲	جمع
۴۷۰۲۰	۱۰۶۰۵۱	۱۵۳۰۷۱	۴۰۰۲	بدون زمین کشاورزی
۲۳۲۶۷	۵۵۵۳۹	۷۸۸۰۶	۵۹۵۸	جمع کمتر از ۱ هکتار
۳۳۴۷	۷۲۰۹	۱۰۵۵۶	۱۱۲۳	کمتر از ۰/۱ هکتار
۴۰۷۸	۸۵۱۵	۱۲۵۹۴	۱۰۹۳	۰/۱ تا کمتر از ۰/۲ هکتار
۷۶۸۵	۱۸۸۸۷	۲۶۵۷۲	۲۰۱۸	۰/۲ تا کمتر از ۰/۵ هکتار
۸۱۵۷	۲۰۹۲۸	۲۹۰۸۵	۱۷۲۳	۰/۵ تا کمتر از ۱ هکتار
۱۹۱۳۶	۶۰۸۷۸	۸۰۰۱۴	۲۹۶۲	جمع ۱ تا کمتر از ۵ هکتار
۸۶۴۸	۲۵۵۸۸	۳۴۲۳۶	۱۵۴۴	۱ تا کمتر از ۲ هکتار
۵۲۹۹	۱۴۹۶۶	۲۰۲۶۴	۷۳۱	۲ تا کمتر از ۳ هکتار
۲۸۶۵	۱۱۲۱۰	۱۴۰۷۴	۴۰۰	۳ تا کمتر از ۴ هکتار
۲۳۲۵	۹۱۱۵	۱۱۴۴۰	۲۸۷	۴ تا کمتر از ۵ هکتار
۸۸۵۱	۳۷۰۷۵	۴۵۹۲۶	۸۶۰	جمع ۵ تا کمتر از ۲۰ هکتار
۴۲۵۹	۱۶۱۶۱	۲۰۴۲۰	۴۶۲	۵ تا کمتر از ۷/۵ هکتار
۱۳۶۸	۶۴۷۵	۷۸۴۳	۱۴۰	۷/۵ تا کمتر از ۱۰ هکتار
۲۶۴۲	۱۰۹۹۹	۱۳۶۴۱	۱۹۳	۱۰ تا کمتر از ۱۵ هکتار
۵۸۲	۳۴۴۰	۴۰۲۲	۶۵	۱۵ تا کمتر از ۲۰ هکتار
۲۰۸۳	۶۳۹۱	۸۴۷۳	۹۴	جمع ۲۰ تا کمتر از ۵۰ هکتار
۶۱۸	۲۰۴۰	۲۶۵۷	۳۴	۲۰ تا کمتر از ۲۵ هکتار
۹۶۹	۲۸۹۹	۳۸۶۸	۴۳	۲۵ تا کمتر از ۳۵ هکتار
۴۹۶	۱۴۵۲	۱۹۴۸	۱۷	۳۵ تا کمتر از ۵۰ هکتار
۱۸۷۱	۷۵۸۹	۹۴۵۹	۴۸	جمع ۵۰ هکتار و بیش تر
۱۳۳۷	۵۲۱۲	۶۵۴۹	۳۵	۵۰ تا کمتر از ۱۰۰ هکتار
۴۰۳	۱۲۶۳	۱۶۶۵	۷	۱۰۰ تا کمتر از ۲۰۰ هکتار
۱۳۰	۱۱۱۰	۱۲۴۰	۵	۲۰۰ تا کمتر از ۵۰۰ هکتار
۱	۴	۵	۱	۵۰۰ تا کمتر از ۱۰۰۰ هکتار
.	.	.	.	۱۰۰۰ تا کمتر از ۲۰۰۰ هکتار
.	.	.	.	۲۰۰۰ هکتار و بیش تر

۴۸- بهره‌برداری‌های دارای گوسفند و بره در روز آمارگیری و تعداد دام آن‌ها بر حسب سن بهره‌بردار (بهره‌برداری - رأس)

تعداد گوسفند و بره در روز آمارگیری			تعداد بهره‌برداری	سن بهره‌بردار
نر	ماده	جمع		
۹۹۳۹۵	۲۶۸۸۶۱	۳۶۸۲۵۶	۱۳۸۹۰	جمع.....
۰	۲	۲	۱	کمتر از ۱۵ ساله
۴۰	۱۷۴	۲۱۳	۱۲	۱۵-۱۹ ساله
۱۵۷۱	۱۸۸۵	۳۴۵۶	۸۱	۲۰-۲۴ ساله
۴۶۰۰	۹۳۹۱	۱۳۹۹۱	۳۵۸	۲۵-۲۹ ساله
۹۱۷۵	۱۹۸۲۶	۲۹۰۰۱	۷۳۳	۳۰-۳۴ ساله
۷۸۵۸	۱۸۸۶۸	۲۶۷۲۶	۸۲۲	۳۵-۳۹ ساله
۸۸۴۲	۲۵۱۵۶	۳۳۹۹۸	۱۱۸۴	۴۰-۴۴ ساله
۱۳۵۱۱	۳۳۱۳۸	۴۶۶۴۹	۱۳۲۸	۴۵-۴۹ ساله
۱۱۳۲۳	۳۴۲۶۴	۴۵۵۸۶	۱۸۰۰	۵۰-۵۴ ساله
۱۱۹۰۰	۳۴۵۰۷	۴۶۴۰۸	۱۶۶۲	۵۵-۵۹ ساله
۱۱۷۹۷	۳۵۰۶۳	۴۶۸۶۰	۱۸۹۵	۶۰-۶۴ ساله
۶۲۵۴	۱۸۴۳۷	۲۴۶۹۱	۱۱۲۴	۶۵-۶۹ ساله
۵۹۹۴	۱۸۷۹۸	۲۴۷۹۲	۱۳۰۴	۷۰-۷۴ ساله
۳۳۰۰	۹۲۸۲	۱۲۵۸۲	۷۵۸	۷۵-۷۹ ساله
۳۲۳۰	۱۰۰۷۰	۱۳۳۰۰	۸۳۰	۸۰ ساله و بیش‌تر

۴۹- بهره‌برداری‌های دارای گوسفند و بره در روز آمارگیری و تعداد دام آن‌ها بر حسب تعداد گوسفند و بره

(بهره‌برداری - رأس)

تعداد گوسفند و بره در روز آمارگیری			تعداد بهره‌برداری	تعداد گوسفند و بره
نر	ماده	جمع		
۱۰۲۲۲۷	۲۷۳۵۲۲	۳۷۵۷۴۹	۱۳۹۲۲	جمع.....
۲۲۴۸۰	۴۷۶۸۲	۷۰۱۶۲	۹۴۸۶	جمع کمتر از ۲۰ رأس.....
۷۰۷	۱۱۲۶	۱۸۳۳	۹۸۵	۱-۲ رأس.....
۲۱۲۹	۳۸۸۱	۶۰۰۹	۱۷۱۷	۳-۴ رأس.....
۷۲۹۴	۱۴۸۲۲	۲۲۱۱۵	۳۵۰۹	۵-۹ رأس.....
۱۲۳۵۱	۲۷۸۵۴	۴۰۲۰۵	۳۲۷۶	۱۰-۱۹ رأس.....
۳۱۴۶۸	۹۳۰۶۵	۱۲۴۵۳۳	۳۴۴۶	جمع ۲۰-۹۹ رأس.....
۸۱۹۴	۲۱۴۹۰	۲۹۶۸۴	۱۳۸۵	۲۰-۲۹ رأس.....
۵۷۳۴	۱۷۱۳۱	۲۲۸۶۵	۷۴۰	۳۰-۳۹ رأس.....
۴۳۹۵	۱۳۰۶۹	۱۷۴۶۴	۴۲۳	۴۰-۴۹ رأس.....
۵۹۶۹	۱۷۲۸۴	۲۳۲۵۲	۴۶۱	۵۰-۵۹ رأس.....
۴۰۱۴	۱۳۷۱۵	۱۷۷۲۹	۲۷۴	۶۰-۷۴ رأس.....
۳۱۶۳	۱۰۳۷۷	۱۳۵۴۰	۱۶۳	۷۵-۹۹ رأس.....
۴۸۲۷۹	۱۳۲۷۷۴	۱۸۱۰۵۳	۹۹۱	جمع ۱۰۰ رأس و بیش تر.....
۱۴۱۷۶	۳۲۹۶۰	۴۷۱۳۵	۴۳۶	۱۰۰-۱۴۹ رأس.....
۷۲۰۱	۲۲۶۵۶	۲۹۸۵۷	۱۸۷	۱۵۰-۱۹۹ رأس.....
۲۰۹۳۱	۵۶۶۱۴	۷۷۵۴۵	۳۱۹	۲۰۰-۳۹۹ رأس.....
۱۶۳۱	۸۷۷۵	۱۰۴۰۶	۲۵	۴۰۰-۴۹۹ رأس.....
۴۳۴۰	۱۱۷۷۰	۱۶۱۱۰	۲۴	۵۰۰ رأس و بیش تر.....

۵۰- بهره‌برداری‌های دارای بز و بزغاله در روز آمارگیری و تعداد دام آن‌ها بر حسب شهرستان (بهره‌برداری - رأس)

تعداد بز و بزغاله در روز آمارگیری			تعداد بهره‌برداری	شهرستان
نر	ماده	جمع		
۷۰۰۸۳	۱۷۳۸۷۸	۲۴۳۹۶۲	۱۰۸۳۰	یزد.....
۲۴۰۹۳	۴۲۴۱۴	۶۶۵۰۷	۱۳۹۱	ابرکوه.....
۵۸۹۹	۲۱۰۹۰	۲۶۹۸۸	۱۲۹۲	اردکان.....
۱۳۵۶	۴۴۴۷	۵۸۰۳	۳۸۲	اشکذر.....
۶۴۴۰	۱۵۲۷۶	۲۱۷۱۶	۱۰۸۳	بافق.....
۳۵۱۸	۱۱۲۰۷	۱۴۷۲۴	۸۹۳	بهباد.....
۶۸۷۳	۱۸۶۹۵	۲۵۵۶۷	۱۹۳۲	تفت.....
۴۵۷۱	۲۲۳۸۴	۲۶۹۵۵	۱۳۶۷	خاتم.....
۲۸۴۳	۷۳۴۸	۱۰۰۹۱	۹۶۳	مهریز.....
۱۱۵۵۵	۲۶۳۹۵	۳۷۹۵۰	۹۶۲	میبد.....
۲۹۳۸	۴۷۲۳	۷۶۶۱	۵۶۷	یزد.....

۵۱- بهره‌برداری‌های دارای گاو و گوساله در روز آمارگیری و تعداد دام آن‌ها بر حسب شهرستان (بهره‌برداری - رأس)

تعداد گاو و گوساله در روز آمارگیری			تعداد بهره‌برداری	شهرستان
نر	ماده	جمع		
۱۲۷۸۰	۳۸۸۳۶	۵۱۶۱۷	۲۴۵۸	یزد.....
۱۹۰۰	۵۵۶۰	۷۴۶۱	۴۵۳	ابرکوه.....
۲۷۱	۱۷۳۴	۲۰۰۵	۱۵۴	اردکان.....
۵۷۲	۲۱۴۳	۲۷۱۵	۲۴۲	اشکذر.....
۹۴	۳۴۰	۴۳۴	۹۹	بافق.....
۳۳	۹۰	۱۲۳	۴۱	بهباد.....
۱۱۷۳	۶۰۴۵	۷۲۱۸	۲۵۰	تفت.....
۳۵۴	۱۲۰۵	۱۵۵۹	۲۸۰	خاتم.....
۳۹۶۷	۷۸۸۲	۱۱۸۴۹	۲۵۳	مهریز.....
۴۹۰	۱۱۰۶	۱۵۹۶	۲۱۶	میبد.....
۳۹۲۷	۱۲۷۳۲	۱۶۶۵۹	۴۷۰	یزد.....

۵۲- بهره‌برداری‌های دارای گاو و گوساله در روز آمارگیری و تعداد دام آن‌ها بر حسب تعداد دام سنگین (بهره‌برداری- رأس)

تعداد گاو و گوساله در روز آمارگیری			تعداد بهره‌برداری	تعداد دام سنگین
نر	ماده	جمع		
۱۲۷۸۰	۳۸۸۳۶	۵۱۶۱۷	۲۴۵۸	جمع.....
۱۲۴۸	۳۵۹۰	۴۸۳۸	۱۴۹۶	جمع کمتر از ۱۰ رأس.....
۲۱	۲۹۴	۳۱۵	۳۱۵	۱ رأس.....
۱۹۲	۶۷۹	۸۷۱	۴۳۶	۲ رأس.....
۱۴۸	۴۳۳	۵۸۱	۱۹۵	۳ رأس.....
۱۷۶	۴۳۰	۶۰۶	۱۵۳	۴ رأس.....
۱۹۴	۵۹۵	۷۸۹	۱۵۹	۵ رأس.....
۲۹۶	۶۲۲	۹۱۸	۱۴۴	۶-۷ رأس.....
۲۲۱	۵۳۸	۷۵۹	۹۴	۸-۹ رأس.....
۳۵۴۳	۱۱۰۰۵	۱۴۵۴۷	۷۲۹	جمع ۱۰-۴۹ رأس.....
۷۴۴	۱۸۷۳	۲۶۱۶	۲۵۰	۱۰-۱۴ رأس.....
۴۶۹	۱۴۹۰	۱۹۵۹	۱۲۷	۱۵-۱۹ رأس.....
۹۷۷	۲۸۳۵	۳۸۱۲	۱۷۶	۲۰-۲۹ رأس.....
۷۳۳	۲۶۰۸	۳۳۴۱	۱۰۷	۳۰-۳۹ رأس.....
۶۲۰	۲۱۹۹	۲۸۱۹	۶۹	۴۰-۴۹ رأس.....
۱۷۸۲	۶۰۰۰	۷۷۸۳	۱۲۷	جمع ۵۰-۹۹ رأس.....
۵۷۲	۱۸۸۴	۲۴۵۶	۵۰	۵۰-۵۹ رأس.....
۷۵۵	۲۴۶۳	۳۲۱۸	۵۱	۶۰-۷۴ رأس.....
۴۵۵	۱۶۵۳	۲۱۰۹	۲۶	۷۵-۹۹ رأس.....
۶۲۰۷	۱۸۲۴۱	۲۴۴۴۹	۱۰۶	جمع ۱۰۰ رأس و بیش‌تر.....
۱۹۲۵	۵۶۲۶	۷۵۵۲	۶۴	۱۰۰-۱۹۹ رأس.....
۲۲۸۲	۷۳۱۵	۹۵۹۷	۳۵	۲۰۰-۴۹۹ رأس.....
۲۰۰۰	۵۳۰۰	۷۳۰۰	۷	۵۰۰ رأس و بیش‌تر.....

۵۳- بهره‌برداری‌های دارای گاومیش و بچه گاومیش در روز آمارگیری و تعداد دام آن‌ها بر حسب شهرستان (بهره‌برداری - رأس)

تعداد گاومیش و بچه گاومیش در روز آمارگیری			تعداد بهره‌برداری	شهرستان
نر	ماده	جمع		
۷۱	۲۹۳	۳۶۴	۱۶	یزد.....
⊙	⊙	⊙	۱	ابرکوه.....
.	.	.	.	اردکان.....
.	.	.	.	اشکذر.....
.	.	.	.	بافق.....
.	.	.	.	بهباد.....
.	.	.	.	تفت.....
۱	۱۹	۲۰	۴	خاتم.....
.	.	.	.	مهریز.....
⊙	⊙	⊙	۱	میبد.....
۵۷	۲۵۵	۳۱۲	۱۰	یزد.....

۵۴- بهره‌برداری‌های دارای شتر و بچه شتر در روز آمارگیری و تعداد دام آن‌ها بر حسب شهرستان (بهره‌برداری - نفر)

تعداد شتر و بچه شتر در روز آمارگیری			تعداد بهره‌برداری	شهرستان
نر	ماده	جمع		
۱۴۴۲	۳۱۰۴	۴۵۴۶	۲۱۳	یزد.....
.	.	.	.	ابرکوه.....
۵۳۹	۱۱۰۵	۱۶۴۴	۷۴	اردکان.....
۷۵	۲۳	۹۸	۸	اشکذر.....
۲۵۷	۸۴۲	۱۰۹۹	۴۸	بافق.....
۸۶	۳۱۷	۴۰۳	۱۴	بهباد.....
۱۳	۵	۱۸	۶	تفت.....
۳۲۲	۴۷۵	۷۹۷	۲۰	خاتم.....
۶۰	۱۷۹	۲۳۹	۲۲	مهریز.....
۶۸	۱۰۳	۱۷۱	۱۳	میبد.....
۲۲	۵۵	۷۷	۸	یزد.....

۵۵- بهره‌برداری‌های دارای پرورش ماهی طی ۳۶۵ روز گذشته به تفکیک ماهیان سرد آبی و گرم آبی بر حسب شهرستان (بهره‌برداری)

تعداد بهره‌برداری			تعداد کل بهره‌برداری	شهرستان
ماهیان گرم آبی و سرد آبی توأم	فقط ماهیان گرم آبی	فقط ماهیان سرد آبی		
۵	۴۰	۹۱	۱۳۶	یزد.....
۱	۵	۱۸	۲۴	ابرکوه.....
۲	۳	۷	۸	اردکان.....
۰	۰	۴	۴	اشکذر.....
۰	۱۳	۰	۱۳	بافق.....
۰	۰	۲	۲	بهباد.....
۱	۴	۱۴	۱۷	تفت.....
۰	۲	۲۳	۲۵	خاتم.....
۱	۱۱	۲۱	۳۱	مهریز.....
۰	۰	۰	۰	میبد.....
۰	۲	۲	۴	یزد.....