

ریاست جمهوری
سازمان مدیریت و برنامه‌ریزی
مرکز آمار ایران

نتایج تفصیلی سرشماری عمومی کشاورزی-۱۳۹۳

استان کرمان



نشانه‌های نشریات مرکز آمار ایران

- آمار گردآوری نشده است.
- آمار در دسترس نیست.
- x ذاتاً یا عملاً وجود ندارد.
- xx جمع و محاسبه غیر ممکن یا بی‌معنی است.
- || رقم کمتر از نصف واحد است.
- | رقم (نسبت) ناچیز و قابل صرف‌نظر کردن است.
- * رقم غیر قطعی است.
- ** رقم جنبه تخمینی دارد.
- ⊙ به دلیل حفظ محرمانگی، رقم قابل انتشار نیست.

اختلاف در سرجمع‌ها به علت سراسر کردن ارقام است. محاسبه نسبت‌ها و شاخص‌ها قبل از سراسر کردن ارقام صورت گرفته است.

پیشگفتار

اولین سرشماری کشاورزی ایران در سال ۱۳۵۲ فقط در نقاط روستایی اجرا شد و پس از آن در سال‌های ۱۳۶۷، ۱۳۷۲ و ۱۳۸۲ سرشماری کشاورزی به صورت عمومی (نقاط شهری و روستایی) به مرحله اجرا در آمد. سرشماری عمومی کشاورزی ۱۳۹۳ چهارمین سرشماری عمومی کشاورزی کشور است که از ۵ مهر لغایت ۱۸ آبان ماه به طور همزمان در سراسر کشور انجام شد. نتایج این سرشماری در برگیرنده طیف وسیعی از اطلاعات آماری است که در قالب جدول‌های متنوع به صورت نشریه الکترونیکی و کاغذی ارائه می‌شود. نشریه حاضر به‌عنوان «نتایج تفصیلی سرشماری عمومی کشاورزی ۱۳۹۳» حاوی منتخبی از جدول‌های آماری در سطح استان کرمان به همراه خلاصه‌یافته‌ها است که به صورت نشر الکترونیکی و از مسیر درگاه ملی آمار کشور به آدرس اینترنتی www.amar.org.ir و در قالب نسخ کاغذی در اختیار علاقه‌مندان قرار می‌گیرد. نتایج این سرشماری برای سطوح جغرافیایی کوچک‌تر از طریق واحد اطلاع‌رسانی مرکز آمار ایران به آدرس خیابان دکتر فاطمی، نبش خیابان رهی معیری برای عموم قابل دسترس است.

عادل آذر

رئیس مرکز آمار ایران

فهرست مندرجات

صفحه	عنوان
۹	راهنمای کاربران
۲۰	تعاریف و مفاهیم
۲۵	یافته‌های مهم
فصل اول - بهره‌برداران و بهره‌برداری‌های کشاورزی	
۳۳	۱- بهره‌برداران فهرست شده و بهره‌برداران سرشماری شده (دارای پرسشنامه) بر حسب نوع بهره‌بردار و شهرستان
۳۵	۲- بهره‌برداری‌های کشاورزی بر حسب نوع بهره‌بردار و شهرستان
۳۷	۳- بهره‌برداری‌های کشاورزی متعلق به اشخاص حقیقی بر حسب نوع و سن بهره‌بردار
۳۸	۴- بهره‌برداری‌های کشاورزی متعلق به اشخاص حقیقی بر حسب وضع سواد، مدرک تحصیلی بهره‌بردار و شهرستان
۳۹	۵- بهره‌برداری‌های کشاورزی متعلق به اشخاص حقیقی بر حسب وضع سواد، مدرک تحصیلی بهره‌بردار و وسعت اراضی کشاورزی
۴۰	۶- بهره‌برداری‌های کشاورزی متعلق به اشخاص حقیقی بر حسب وضع سواد، مدرک تحصیلی و سن بهره‌بردار
فصل دوم - کاربری اراضی کشاورزی	
۴۳	۷- بهره‌برداری‌های کشاورزی بر حسب نوع فعالیت و شهرستان
۴۴	۸- تعداد و مساحت بهره‌برداری‌های با زمین بر حسب شهرستان
۴۵	۹- تعداد و مساحت بهره‌برداری‌های با زمین بر حسب وسعت اراضی کشاورزی
۴۶	۱۰- تعداد و مساحت بهره‌برداری‌های با زمین بر حسب سن بهره‌بردار
۴۷	۱۱- تعداد و مساحت بهره‌برداری‌های با زمین آبی بر حسب شهرستان
۴۸	۱۲- تعداد و مساحت بهره‌برداری‌های با زمین دیم بر حسب شهرستان
۴۹	۱۳- تعداد و مساحت بهره‌برداری‌های دارای اراضی زراعی بر حسب شهرستان
۵۰	۱۴- تعداد و مساحت بهره‌برداری‌های دارای اراضی زراعی بر حسب وسعت اراضی کشاورزی
۵۱	۱۵- تعداد و مساحت بهره‌برداری‌های دارای اراضی زراعی بر حسب وسعت اراضی زراعی
۵۲	۱۶- تعداد و مساحت بهره‌برداری‌های دارای اراضی زراعی بر حسب سن بهره‌بردار
۵۳	۱۷- تعداد و مساحت بهره‌برداری‌های دارای اراضی زراعی آبی بر حسب شهرستان
۵۴	۱۸- تعداد و مساحت اراضی زراعی بهره‌برداری‌ها به تفکیک آبی و دیم بر حسب شهرستان
۵۶	۱۹- تعداد و مساحت باغ و قلمستان بهره‌برداری‌ها بر حسب شهرستان
۵۷	۲۰- تعداد و مساحت باغ و قلمستان بهره‌برداری‌ها بر حسب وسعت اراضی کشاورزی
۵۸	۲۱- تعداد و مساحت باغ و قلمستان بهره‌برداری‌ها بر حسب سن بهره‌بردار
۵۹	۲۲- تعداد و مساحت باغ و قلمستان بهره‌برداری‌ها بر حسب وسعت اراضی باغ و قلمستان
۶۰	۲۳- تعداد و مساحت باغ و قلمستان آبی بهره‌برداری‌ها بر حسب شهرستان
۶۱	۲۴- تعداد و مساحت باغ و قلمستان دیم بهره‌برداری‌ها بر حسب شهرستان
۶۲	۲۵- تعداد و مساحت باغ و قلمستان بهره‌برداری‌ها به تفکیک آبی و دیم بر حسب شهرستان

فصل سوم- زراعت (محصولات سالانه در فضای باز)

۲۶- تعداد بهره‌برداری و سطح کاشت محصولات گندم، جو، برنج (شلتوک) و سایر محصولات سالانه در فضای باز بهره‌برداری‌های

- کشاورزی ۶۷
- ۲۷- تعداد بهره‌برداری و سطح کاشت گندم در فضای باز بر حسب شهرستان ۶۸
- ۲۸- تعداد بهره‌برداری و سطح کاشت گندم در فضای باز بر حسب وسعت اراضی کشاورزی ۶۹
- ۲۹- تعداد بهره‌برداری و سطح کاشت گندم در فضای باز بر حسب وسعت اراضی زراعی ۷۰
- ۳۰- تعداد بهره‌برداری و سطح کاشت گندم در فضای باز بر حسب سن بهره‌بردار ۷۱
- ۳۱- تعداد بهره‌برداری و سطح کاشت جو در فضای باز بر حسب شهرستان ۷۲
- ۳۲- تعداد بهره‌برداری و سطح کاشت سایر محصولات سالانه در فضای باز بر حسب شهرستان ۷۳
- ۳۳- تعداد بهره‌برداری به تفکیک محصولات سالانه در فضای باز بر حسب شهرستان ۷۴

فصل چهارم- باغداری (محصولات دائمی در فضای باز) و کشت گلخانه‌ای

- ۳۴- تعداد بهره‌برداری و تعداد درخت محصولات دائمی در فضای باز بر حسب نام محصول ۸۹
- ۳۵- تعداد بهره‌برداری و تعداد درخت سیب در فضای باز بر حسب شهرستان ۹۱
- ۳۶- تعداد بهره‌برداری و تعداد درخت سیب در فضای باز بر حسب وسعت اراضی کشاورزی ۹۲
- ۳۷- تعداد بهره‌برداری و تعداد درخت سیب در فضای باز بر حسب وسعت اراضی باغ و قلمستان ۹۳
- ۳۸- تعداد بهره‌برداری و تعداد درخت سیب در فضای باز بر حسب سن بهره‌بردار ۹۴
- ۳۹- تعداد بهره‌برداری و تعداد درخت به تفکیک محصولات دائمی در فضای باز بر حسب شهرستان ۹۵
- ۴۰- تعداد بهره‌برداری، مساحت و نوع فعالیت گلخانه بر حسب شهرستان ۱۰۸
- ۴۱- تعداد بهره‌برداری، مساحت و نوع فعالیت گلخانه بر حسب وسعت اراضی کشاورزی ۱۰۹
- ۴۲- تعداد بهره‌برداری، مساحت و نوع فعالیت گلخانه بر حسب وسعت گلخانه ۱۱۰
- ۴۳- تعداد بهره‌برداری، مساحت و نوع فعالیت گلخانه بر حسب سن بهره‌بردار ۱۱۱

فصل پنجم- دامپروری

- ۴۴- بهره‌برداری‌های دارای دام سبک و تعداد دام آن‌ها در روز آمارگیری بر حسب شهرستان ۱۱۵
- ۴۵- بهره‌برداری‌های دارای دام سبک و تعداد دام آن‌ها در روز آمارگیری بر حسب تعداد دام سبک ۱۱۷
- ۴۶- بهره‌برداری‌های دارای گوسفند و بره در روز آمارگیری و تعداد دام آن‌ها بر حسب شهرستان ۱۱۹
- ۴۷- بهره‌برداری‌های دارای گوسفند و بره در روز آمارگیری و تعداد دام آن‌ها بر حسب وسعت اراضی کشاورزی ۱۲۰
- ۴۸- بهره‌برداری‌های دارای گوسفند و بره در روز آمارگیری و تعداد دام آن‌ها بر حسب سن بهره‌بردار ۱۲۱
- ۴۹- بهره‌برداری‌های دارای گوسفند و بره در روز آمارگیری و تعداد دام آن‌ها بر حسب تعداد گوسفند و بره ۱۲۲
- ۵۰- بهره‌برداری‌های دارای بز و بزغاله در روز آمارگیری و تعداد دام آن‌ها بر حسب شهرستان ۱۲۳
- ۵۱- بهره‌برداری‌های دارای گاو و گوساله در روز آمارگیری و تعداد دام آن‌ها بر حسب شهرستان ۱۲۴
- ۵۲- بهره‌برداری‌های دارای گاو و گوساله در روز آمارگیری و تعداد دام آن‌ها بر حسب تعداد دام سنگین ۱۲۵
- ۵۳- بهره‌برداری‌های دارای گاو میش و بچه گاو میش در روز آمارگیری و تعداد دام آن‌ها بر حسب شهرستان ۱۲۶
- ۵۴- بهره‌برداری‌های دارای شتر و بچه شتر در روز آمارگیری و تعداد دام آن‌ها بر حسب شهرستان ۱۲۷
- ۵۵- بهره‌برداری‌های دارای پرورش ماهی طی ۳۶۵ روز گذشته به تفکیک ماهیان سرد آبی و گرم آبی بر حسب شهرستان ۱۲۸

راهنمای کاربران

نتایج سرشماری عمومی کشاورزی ۱۳۹۳ مجموعه‌ای بسیار گسترده از اطلاعات آماری است که به اشکال متنوع به شرح زیر در اختیار کاربران قرار می‌گیرد:

- جدول‌های آماری در نشریات چاپی
- جدول‌های آماری در نشریات الکترونیکی
- فایل‌های اطلاعاتی رایانه‌ای به سفارش متقاضی

استفاده کاربران از اطلاعات ارائه شده به هر شکل و در هر قالبی باشد، مستلزم آشنایی با مفاهیم، اصطلاحات فنی و روش‌های اجرایی به کار گرفته شده در سرشماری عمومی کشاورزی است که در این راهنما به عنوان جزء لاینفک نتایج سرشماری تشریح می‌شود. از آن جا که اغلب مفاهیم و اصطلاحات مورد بحث، خاص این طرح آماری است و ممکن است با برداشت‌های موجود در اذهان عمومی متفاوت باشد، بنا بر این مطالعه این راهنما به کاربران توصیه می‌شود.

۱- روش سرشماری

سرشماری عمومی کشاورزی ۱۳۹۳ یک طرح آماری منطبق با اصول پذیرفته شده توسط سازمان‌های آماری اکثر کشورهای جهان بوده و بر پایه‌های مشروح زیر استوار است:

- بهره‌برداری کشاورزی (Holding) طبق تعریفی که خواهد آمد، واحد آماری اصلی بوده است و بهره‌بردار کشاورزی و آبادی نیز دو واحد آماری دیگر مورد استفاده بوده‌اند.
- مراجعه به بهره‌بردار و تکمیل پرسشنامه بر اساس اظهارات او مبنای کسب اطلاعات بوده است و در مواردی که امکان دسترسی به بهره‌بردار فراهم نبوده، از افراد دیگری که با بهره‌بردار در ارتباط بوده‌اند به جای بهره‌بردار استفاده شده است. اطلاعاتی که واحد آماری آن «آبادی» بوده است، طی مصاحبه با معتمدین و صاحب نظران آبادی جمع‌آوری شده است.
- فهرست بهره‌برداران در اکثر نقاط روستایی و شهرها از طریق مراجعه و پرسش خانه به خانه و در ۲۵۷ شهر و ۱۹۸ آبادی منتخب طبق فهرست‌های ۱ و ۲ مندرج در صفحات بعد به دلیل وسعت شهر یا آبادی و پایین بودن نسبت بهره‌برداری‌های کشاورزی به تعداد خانوار از طریق مراجعه به منابع اداری، ثبتی و مطلعین محلی و با روش تحقیق میدانی قبل از شروع سرشماری تهیه شده است.

- اطلاعات ارائه شده به دلیل ماهیت کار، کم و بیش با خطاهای آماری غیر قابل کنترل همراه است و این نوع خطا ممکن است در برخی سطوح جغرافیایی کوچک محسوس تر باشد.
- پرسشگران به طور عموم از جوانان جویای کار دارای تحصیلات حداقل دیپلم دبیرستان و تحصیل کرده‌های رشته‌های کشاورزی انتخاب شده‌اند و تحت نظارت کارشناسان دفاتر آمار و اطلاعات استانداری‌های کشور و سازمان‌های جهاد کشاورزی استان‌ها، از ۵ مهر لغایت ۱۸ آبان انجام وظیفه کرده‌اند.
- پس از مرحله آمارگیری و ورود داده‌ها به رایانه، داده‌های پرت و غیر واقعی توسط کارشناسان مورد بازنگری قرار گرفته و در صورت لزوم با توجه به شواهد و قرائن موجود، طبق راهنمای فنی اصلاح شده‌است.

۲- واحدهای جغرافیایی

- کوچک‌ترین واحد جغرافیایی که نتایج سرشماری برای آن قابل ارائه است «آبادی» و «شهر» است.
- از مجموع اطلاعات آبادی‌های واقع در محدوده هر دهستان، اطلاعات دهستان و از مجموع اطلاعات دهستان‌ها و شهرهای واقع در محدوده یک بخش، اطلاعات بخش و سپس اطلاعات شهرستان و استان به دست می‌آید.
- در این سرشماری آبادی، محدوده‌ای است واقع در یک دهستان، با حدود ثابتی یا عرفی مستقل و خارج از محدوده شهرها یا آبادی دیگر که به دلیل وجود فعالیت انسان در تمام یا بخشی از آن، قابل تشخیص و معمولاً دارای نام خاصی است. آبادی یک نقطه جغرافیایی محسوب می‌شود و شامل اراضی کشاورزی و یا غیر کشاورزی و اماکن محل فعالیت یا سکونت انسان است. آبادی ممکن است یک ده، یک مزرعه، یک مکان، یک معدن و... باشد.
- شایان ذکر است محدوده‌ی آبادی‌ها روی نقشه‌های آماری مشخص نمی‌شود و در طبیعت ممکن است از طریق مرز مشترک با آبادی مجاور و یا اراضی ملی و... قابل شناسایی باشد.

۱- شهرهای منتخب در مرحله اجرای سرشماری عمومی کشاورزی ۱۳۹۳ بدون مراجعه مکان به مکان

استان	شهرهای منتخب
آذربایجان شرقی	بستان‌آباد- مراغه- مرند- اهر- میانه- جلفا- سهند- تبریز- شبستر- سراب
آذربایجان غربی	بازرگان- میاندوآب- شاهین دژ- تکاب- سلماس- پیرانشهر- بوکان- نقده- اشنویه- ارومیه- خوی- سردشت- مهاباد- ماکو
اصفهان	نجف‌آباد- هرنند- خمینی شهر- شهرضا- نوش‌آباد- کاشان- بهارستان- اصفهان- شاهین شهر- فولادشهر
اردبیل	گرمی- مشگین شهر- خلخال- پارس‌آباد- اردبیل
البرز	کوهسار- چهارباغ- گلزار- شهر جدید هشتگرد- ماهدشت- اشتهارد- مشکین دشت- محمدشهر- گرمدره- نظرآباد- هشتگرد- کمال شهر- کرج- فردیس
ایلام	دره شهر- ایوان- ایلام
بوشهر	بنک- بندرریگ- سیراف- نخل تقی- برازجان- بندرکنگان- جم- بندرگناوه- عسلویه- بندردیلم- بوشهر- خارک
تهران	آبعلی- وحیدیه- صفادشت- بومهن- شاهدشهر- فردوسیة- پیشوا- باغستان- نصیرآباد- اندیشه- صالح‌آباد- پردیس- شریف‌آباد- صباشهر- کهریزک- چهاردانگه- فرون‌آباد- شهریار- رباط‌کریم- نسیم‌شهر- پاکدشت- حسن‌آباد- ملارد- شهر قدس- ورامین- باقرشهر- اسلام‌شهر- قرچک- گلستان- تهران- شهر جدید پرد
چهار محال و بختیاری	بروجن- شهرکرد
خراسان جنوبی	فردوس- بیرجند
خراسان رضوی	چناران- درگز- کاشمر- تایباد- تربت حیدریه- تربت جام- قوچان- نیشابور- رضویه- مشهد- سبزوار
خراسان شمالی	آشخانه- اسفراین- شیروان- بجنورد
خوزستان	مسجدسلیمان- شوش- ایذه- امیدیه- اندیمشک- رامهرمز- شادگان- آبادان- بندر ماهشهر- خرمشهر- بندر امام خمینی- بهبهان- اهواز- دزفول- شوشتر
زنجان	دندی- قیدار- زنجان
سمنان	سمنان- دامغان- گرمسار- شاهرود
سیستان و بلوچستان	سرباز- زابل- ایرانشهر- خاش- کنارک- چاه بهار- زاهدان
فارس	زرقان- گراش- فیروزآباد- سروستان- آباده- کوار- شهرصدرا- اوز- جهرم- فسا- داراب- لار- مرودشت- کازرون- شیراز
قزوین	آبگرم- شریفیه- محمودآباد نمونه- بیدستان- اقبالیه- الوند- آبیگ- قزوین- محمدیه
قم	قم
کردستان	کانی دینار- دیواندره- قروه- دهگلان- بانه- بیجار- مریوان- کامیاران- سقز- سنندج
کرمان	زرنند- بافت- رفسنجان- کهنوج- کیانشهر- سیرجان- کرمان- مس سرچشمه
کرمانشاه	گیلانغرب- قصرشیرین- صحنه- سنقر- هرسین- تازه‌آباد- بیستون- کنگاور- سرپل ذهاب- روانسر- اسلام‌آباد غرب- جوانرود- کرمانشاه
کهگیلویه و بویراحمد	دهدشت- مادوان- یاسوج- دوگنبدان
گلستان	علی‌آباد- گنبد کاووس- گرگان
گیلان	رودسر- تالش- صومعه‌سرا- آستانه اشرفیه- منجیل- لنگرود- فومن- آستارا- بندرانزلی- لاهیجان- رشت
لرستان	سپیددشت- پلدختر- الشتر- نورآباد- کوهدشت- ازنا- الیگودرز- بروجرد- دورود- خرم‌آباد
مازندران	قائم‌شهر- تنکابن- بهشهر- نکا- بابل- آمل- ساری
مرکزی	خمین- ساوه- اراک
هرمزگان	بندرلنگه- درگهان- ابوموسی- کیش- بندرعباس- قشم
همدان	تویسرکان- فیروزان- رزن- نهاوند- کیودراهنگ- اسدآباد- همدان- ملایر
یزد	حمیدیا- یزد

۲- آبادی‌های منتخب در مرحله اجرای سرشماری عمومی کشاورزی ۱۳۹۳ بدون مراجعه مکان به مکان

استان	شهرستان	دهستان	آبادی	
مرکزی	ساوه	طرازناهدید	شهر صنعتی کاوه	
آذربایجان شرقی	تبریز	آجی چای	باغ معروف	
		اسپران	اناختون	
		میدان چای	آسایشگاه باباباغی	
		لاهیجان	کرکچ	
		آجی چای	رادار تبریز	
	مراغه	بستان‌آباد	قره ناز	نیروگاه حرارتی
		شبستر	مهرانرودمر	الوارعلیا
		عجب‌شیر	گونی شرقی	الوارسقلی
		بستان‌آباد	دیزجرود غرب	مایان علیا
		شبستر	پادگان قدس	پادگان اسلامی امام رضا
آذربایجان غربی	ارومیه	بکشلوچای	ابریز	
		روضه چای	پادگان قدس	
	پیرانشهر	پیران	پادگان ۰۳ عجب‌شیر	
		لاهیجان شرقی	ریحان‌آباد	
	خوی	دیزج	خانقاه الواج	
		مکریان غربی	علی کندی	
		مکریان غربی	پادگان پیرانشهر	
		مکریان غربی	تی ۲۵ شهید حسین شهرام‌فر	
	بوکان	آختاچی	احمدآباد	
		حومه جنوبی	خانقاه	
بالادربند		کهریزه محمودآقا		
بالادربند		پادگان شهید رجائی		
کرمانشاه	کرمانشاه	دورودفراما	پادگان هوانبروز	
		دورودفراما	خانه‌های سازمانی پادگان	
	سرپل ذهاب	قلعه شاهین	پادگان ابودر	
اهواز	اهواز	اسماعیلیه	سطامیه بزرگ	
		کوت عبدالله	تأسیسات کوت امیر	
		طراح	سیدیابر	
	بندر ماهشهر	بندر ماهشهر	کرخه	پادگان سد کرخه
			بندر امام خمینی	شهرک ولی عصر
خوزستان	بندر ماهشهر	جراحی	پادگان هوایی شهید بهشتی	
			جراحی	شهرک آیت‌الله مدنی
		حومه	اسلام‌آباد سفلی	
	بهبهان	بهبهان	تشان غربی	گروه پدافند هوایی بهبهان
			تشان غربی	شهرک شهید محمد منتظری
	دزفول	دزفول	قبله ای	شهرک منتظری
			جفال	شهرک منتظری
	شوشتر	شوشتر	شعبیه غربی	کشت و صنعت امام خمینی
			حسین‌آباد	پمپ استیشن

۲- آبادی‌های منتخب در مرحله اجرای سرشماری عمومی کشاورزی ۱۳۹۳ بدون مراجعه مکان به مکان (ادامه)

استان	شهرستان	دهستان	آبادی		
کرمان	کرمان	اختیارآباد	روستای چهارده معصوم الله‌آباد		
			هوانیروز		
			حاجی‌آباد نظری/ شهرک شهید باهنر		
	بم	کرک ونارتی	خودروسازی		
	رفسنجان	اسلامیه	اسماعیل‌آباد		
	جیرفت	هلیل	خالق‌آباد		
خراسان رضوی	چناران	گلمکان	پروژه عمران شهر جدید گلپهار		
			تربت جام	میهان‌شهر تربت جام	
	بینالود	شاندیز	قوچان	پادگان قوچان	
			شهرک صنعتی توس	شهرک صنعتی توس	
	اصفهان	آران و بیدگل	سفیددشت	کارخانه خانه‌سازی مشهد	
			تودشک	مجتمع کوره‌های آجرپزی آران و بیدگل	
اصفهان		کراچ	قهاب شمالی	پایگاه پدافند هوایی هاشم‌آباد	
			کوی راه حق	کوی راه حق	منطقه هوایی بابائی اصفهان
					مجتمع مسکونی راه آهن اصفهان
		محمودآباد	شهرک شهید منتظری	شهرک ولی عصر	شهرک شهید منتظری
				منطقه صنعتی اسفیدواجان	شهرک ولی عصر
		تیران و کرون	رضوانیه	رضوانیه	منطقه صنعتی اسفیدواجان
شاهین شهر و میمه		برخوار غربی	برخوار غربی	صنایع هواپیماسازی ایران	
شهرضا		منظریه	منظریه	پادگان گروه ۲۲ توپخانه و منازل مسکونی	
لنجان		اشیان	اشیان	مجتمع صنایع دفاع اصفهان	
مبارکه		گرکن	نورآباد	مجتمع صنعتی هفتم تیر	
				مجتمع مسکونی هفتم تیر	مجتمع مسکونی هفتم تیر
اصفهان		اصفهان	جی	زندان اسدآباد	
	کوی گلستان			کوی گلستان	
	کوی روشن‌شهر			کوی روشن‌شهر	
	قهاب شمالی	قهاب شمالی	شهرک زاینده‌رود	شهرک زاینده‌رود	
			حصه	حصه	
کردستان	سنندج	حومه	شهرک صنعتی سنندج ۱		
همدان	همدان	الوندکوه غربی	پادگان همدان		
	کیبودرآهنگ	راهب	پایگاه هوایی نوزه		

۲- آبادی‌های منتخب در مرحله اجرای سرشماری عمومی کشاورزی ۱۳۹۳ بدون مراجعه مکان به مکان (ادامه)

استان	شهرستان	دهستان	آبادی	
لرستان	الیگودرز	پاچه لک شرقی	شهرک برن‌آباد	
	بروجرد	شیروان	پادگان مرکز مهندسی بروجرد	
		همت‌آباد	همت‌آباد	همت‌آباد
			قلعه شمسی	قلعه شمسی
	خرم‌آباد	تنگ هفت	تنگ پنج	
		کرگاه غربی	پادگان بدرآباد	
	دورود	حشمت‌آباد	خانه‌های صنایع دفاع/ صنایع زر	
		ژان	ناصرالدین	
	کوهدشت	کوهدشت جنوبی	شهرک امام خمینی	
		کونانی	شورابه پایین یک	
	خرم‌آباد	کرگاه غربی	مجتمع مسکونی تیپ ۵۷ ابوالفضل (ع)	
			ندامتگاه پارسیلو	
			خانه‌های سازمانی بابا عباس	
ایلام	ایلام	ده پائین	شهرک شهید کشوری	
کهگیلویه و بویر احمد	بویر احمد	سررود جنوبی	پادگان قدس	
			نجف‌آباد	
			سرآبتاوه	
			تل خسرو	
			مهربان	
			بله زار	
			مادوان سفلی	
بوشهر	بوشهر	حومه	بندرگاه	
			نیروگاه اتمی	
			عالی‌شهر	
	کنگان	عسلویه	طاهری	شیرینو
			بزباز	بیدخون
				منطقه ویژه پارس جنوبی ۱
زنجان	زنجان	زنجانرود بالا	امادگاه میثم	
	دامغان	دامنکوه	شهرسازی طزره	
سمنان	سمنان	حومه	پایگاه هوایی / منطقه نظامی	
			شهرک افغانه	
			شهرک صنعتی	
	شاهرود	کلاته‌های غربی	پادگان چهل دختر	
			شهرک صنعتی علی‌آباد	
	گرمسار	ایوانکی	شهرک صنعتی ایوانکی	
چاه مدرسی				
یزد	یزد	فهرج	چاه مدرسی	

۲- آبادی های منتخب در مرحله اجرای سرشماری عمومی کشاورزی ۱۳۹۳ بدون مراجعه مکان به مکان (ادامه)

استان	شهرستان	دهستان	آبادی
هرمزگان	بندر عباس	ایسین	شهر و
			ابشورک
			چه چکر
			شهرک شهید نامجو
			مجتمع مسکونی راه آهن
	گچین		مجتمع کشتی سازی خلیج فارس
			تیاب خون سرخ
			شهرک توانیر
			شهرک شهید رجائی
			بارقین خون سرخ
	تازیان		شرکت کشتیرانی ایران بحر
			مجتمع آلومینیم المهدی
			جمال احمد
			بلندو
			سودرو
قشم		حومه	
		رمکان	
		حومه	
		دولاب	
		هنگام	
		حومه	
		گیاهدان	
اردبیل	گرمی	اجارود غربی	
		شهرک ولی عصر	
قزوین	قزوین	اقبال شرقی	
		اقبال غربی	
	آبیک	زیاران	
		آمدگاه آبیک	
خراسان شمالی	مانه	جیرانسو	پادگان نظامی شهرآباد
خراسان جنوبی	بیرجند	قلعه زری	قلعه زری
البرز	کرج	محمدآباد	سپیددشت
			شهرک مهندسی زراعی
			شهرک اصلاح و تهیه نهال و بذر
	نظرآباد	پلنگ آباد	شهرک صنعتی اشتهارد
		احمدآباد	مهدی آباد
	جمال الدین	کارخانه فخر ابران	

۲- آبادی‌های منتخب در مرحله اجرای سرشماری عمومی کشاورزی ۱۳۹۳ بدون مراجعه مکان به مکان (ادامه)

آبادی	دهستان	شهرستان	استان
مسگرآباد	سیاهرود	تهران	تهران
سعیدآباد			
منطقه صنعتی کمرد			
صالح آباد صیداآباد	آفتاب		
شهرک رسالت			
خلازیر	خلازیر		
مرتضی گرد			
شمس آباد	حسن آباد	ری	
خاورشهر	غنی آباد		
قیام دشت	خاوران شرقی		
علائین	عظیمیه		
اسلام آباد			
بهشتی	جوقین	شهریار	
خانه‌های سازمانی گروه ۳۳			
باطری‌سازی نور			
کوی سازمانی ۲۲ بهمن	سعیدآباد	رباط کریم	
شهر جدید پرند	منجیل آباد		
خانه‌های مسکونی لشگر ۲۳ نوحه			
الارد			
پرندک			
سفیدار	وهن آباد	پاکدشت	
شترخوار			
مجتمع شهید نامجو	جمال آباد	ملارد	
پارچین	حصارامیر		
شهرک جعفریه	ملارد شمالی	بهارستان	
اورین	همدانک		
خیرآباد			
همدانک	بهنام پازو	ورامین	
ریحان آباد			
قشلاق قویینک			
قشلاق جیتو			
صالح آباد	ولی آباد	اسلام‌شهر	
محمدآباد اعلا			
قشلاق مشهدی ابوالحسن			
قشلاق مشهدی محمد	فیروزبهرام	پاکدشت	
گلدسته			
شاطره	ده عباس		
قلعه نواملاک	فرون آباد		

۲- آبادی های منتخب در مرحله اجرای سرشماری عمومی کشاورزی ۱۳۹۳ بدون مراجعه مکان به مکان (ادامه)

استان	شهرستان	دهستان	آبادی
سیستان و بلوچستان	ایرانشهر	بمپور شرقی	پادگان نظامی ارتش
	خاش	اسماعیل آباد	پادگان نظامی ارتش
فارس	داراب	رستاق	شهرک ولی عصر
	شیراز	دراک	مهدیه
	کازرون	دریس	علی آباد
			خسروآباد
	لارستان	بیدشهر	هود
			کهنه جدید
	نیریز	ریزآب	شهرک بنه کلاغی
	قم	قم	قمرود
شهرک صنعتی شکوهیه			
		راهجرد شرقی	منطقه ویژه اقتصادی سلفچگان
			شهرک صنعتی سلفچگان

۳- ویژگی‌های سرشماری عمومی کشاورزی ۱۳۹۳

- سرشماری عمومی کشاورزی ۱۳۹۳ اولین طرح آمارگیری مقیاس بزرگ کشور است که با رویکرد جمع‌آوری آمار و اطلاعات از روش کاغذی به روش الکترونیکی تغییر کرده است. در این روش فرم‌ها و پرسشنامه‌های کاغذی حذف و اطلاعات گردآوری شده در قالب پرسشنامه‌های الکترونیکی در دستگاه تبلت ثبت شده است. این امر موجب صرفه‌جویی قابل ملاحظه در خرید کاغذ، چاپ فرم‌ها و پرسشنامه‌ها، انبارداری مدارک و حذف برخی رده‌ها از سازمان اجرایی (رده‌های بازبین، مسئول گروه) و سازمان استخراج سرشماری (رده‌های داده‌آما، متصدی وریف و کارشناس ادیت موضوعی) نسبت به سرشماری‌های گذشته گردیده است.
- طراحی نرم‌افزار کنترل اطلاعات امکان انجام ادیت کنترلی اطلاعات را در حین تکمیل فرم‌ها و پرسشنامه‌ها توسط مأمور سرشماری از طریق نرم‌افزارهای هوشمند فراهم آورد.
- از طریق نرم‌افزارهای طراحی شده در سامانه تحت وب این امکان فراهم شد که کارشناسان بتوانند بر نحوه عملکرد مأموران تحت سرپرستی خود نظارت داشته و موارد اشکال را بر طرف نمایند.
- اجرای دو نوبت آزمایش سرشماری در سال‌های ۱۳۹۱ و ۱۳۹۲ زمینه مناسب به منظور تست اقلام آماری، نحوه عملکرد نرم‌افزارها و دستگاه‌های تبلت، زمان لازم برای تکمیل پرسشنامه‌ها و نحوه پاسخگویی بهره‌بردار کشاورزی و اتخاذ روش مطلوب برای اجرای هر چه بهتر سرشماری در سال ۱۳۹۳ را فراهم آورد.
- مطالعه و آزمایش روش اجرای سرشماری در شهرها و آبادی‌های دارای بافت غیر کشاورزی
- بر اساس مطالعات و بررسی‌های انجام شده در تعداد قابل توجهی از شهرها و آبادی‌های بزرگ (۲۵۷ شهر و ۱۹۸ آبادی) فراوانی تعداد بهره‌برداران کشاورزی قابل توجه نیست. بر این اساس روش فهرست برداری مکان به مکان به منظور شناسایی خانوارهای بهره‌بردار کشاورزی امری بسیار پرهزینه، وقت‌گیر و ناموفق بوده است. در روش جدید، فهرست بهره‌برداران کشاورزی قبل از اجرای سرشماری با مراجعه به منابع اطلاع (منابع ثبتی و مطلعین محلی و...) تهیه و در سرشماری مبنای مراجعه به منظور کسب اطلاع بوده است.
- مطالعه وضعیت بهره‌برداران غیر ساکن در آبادی‌ها و شناسایی آبادی‌های خالی از سکنه دارای بهره‌بردار غیر ساکن به همراه فهرست بهره‌برداران سال ۱۳۸۲ به منظور تهیه فهرست نهایی بهره‌برداران غیر ساکن قبل از اجرای سرشماری
- حذف برخی اقلام آماری و اضافه شدن اقلام آماری جدید به منظور ارتقا سطح کیفی چارچوب‌های آماری فعالیت‌های کشاورزی
- امکان بررسی مقایسه‌ای اطلاعات حاصل از اجرای سرشماری عمومی کشاورزی ۱۳۸۲ و اطلاعات گردآوری شده توسط مأموران سرشماری در تبلت به منظور آگاهی رده‌های مدیریتی از نحوه پوشش سرشماری در آبادی مورد آمارگیری
- بررسی تطبیقی اطلاعات حاصل از اجرای سرشماری‌های کشاورزی ۱۳۸۲ و ۱۳۹۳
- تسریع در انتقال اطلاعات از طریق سامانه تحت وب به مرکز آمار ایران

۴- فعالیت‌های انجام شده به منظور ارتقا سطح کیفی داده‌های سرشماری عمومی کشاورزی ۱۳۹۳

- بررسی همه‌جانبه فایل داده‌های سرشماری عمومی کشاورزی ۱۳۹۳ به منظور اطمینان از صحت اطلاعات در ارتباط با موارد زیر:
- بررسی مساحت اراضی کشاورزی (راضی زراعی و باغ و قلمستان) و سطح کاشت اراضی زراعی در بهره‌بردارهای کشاورزی
- بررسی استانی و شهرستانی زراعت‌های آبی و دیم در سطح بهره‌بردارهای کشاورزی کشور
- بررسی اطلاعات ثبت شده در خصوص مقایسه سطح زیر کشت و آیش در بهره‌بردارهای دارای اراضی زراعی آبی و دیم
- بررسی وضعیت بهره‌بردارهای کشاورزی دارای فعالیت زراعت و باغداری بر اساس وسعت اراضی زراعی و باغ و قلمستان
- بررسی وجود محصولات زراعی و باغی در بهره‌بردارهای کشاورزی در سطوح استان و شهرستان
- بررسی مقایسه‌ای مساحت و تعداد درخت در بهره‌بردارهای دارای باغ و قلمستان در سطح شهرستان
- بررسی وضعیت فعالیت بهره‌بردارهای دارای کشت گلخانه‌ای
- بررسی توزیع مساحت اراضی زراعی، باغ و قلمستان و نوع و تعداد دام سبک و سنگین در طبقات مرتبط
- بررسی وضعیت بهره‌بردارهای بزرگ دارای فعالیت زراعت، باغداری و پرورش دام سبک و سنگین

۵- نکات شایان توجه در جدول‌های آماری

هر جدول آماری از «عنوان»، «سرستون‌ها»، «ستون شرح» و «متن جدول» تشکیل شده است که می‌باید به مندرجات آن‌ها با دقت توجه شود. متن جدول شامل اعدادی است که اطلاعات آماری را تشکیل می‌دهند و به وسیله مندرجات سه قسمت دیگر (عنوان، سرستون و شرح) قابل درک و تبیین می‌باشند. در برخی موارد، مطالب مندرج در سه قسمت نام برده شده برای درک اطلاعات متن کافی نیست و باید به زیرنویس‌ها و تعاریف و توضیحات این راهنما نیز توجه شود.

در عنوان جدول معمولاً سطح جغرافیایی تحت پوشش، زمان آماری و ماهیت یا موضوع اعداد متن جدول به‌طور کلی توضیح داده می‌شود. ستون شرح و سرستون‌ها، به‌طور دقیق ماهیت و مفهوم اطلاع مندرج در خانه محل تقاطع را مشخص می‌کنند. در جدول‌های آماری نتایج این سرشماری، از ستون شرح عموماً برای طبقه‌بندی بهره‌برداران‌های کشاورزی استفاده شده است و ممکن است یک قلم آماری با چند نوع طبقه‌بندی و در چند جدول به شرح زیر ارائه شود:

- طبقه‌بندی بر اساس محل استقرار بهره‌برداران (توزیع جغرافیایی)
- طبقه‌بندی بر اساس وسعت اراضی کشاورزی (مجموع اراضی زراعی و باغ و قلمستان آبی و دیم)
- طبقه‌بندی بر اساس سن بهره‌بردار (ویژه بهره‌برداران‌های متعلق به اشخاص حقیقی)
- طبقه‌بندی بر اساس وسعت فعالیت مرتبط با موضوع جدول (مانند اراضی زراعی، اراضی باغ و قلمستان، دام سنگین، دام سبک و...)

شایان ذکر است اگر یک قلم اطلاع با پوشش یکسان در چند جدول با طبقه‌بندی‌های متفاوت ارائه شود، در تمام آن جدول‌ها سطر جمع‌ها با هم مساوی خواهند بود و فقط اختلاف جزئی ناشی از گرد شدن اعداد در آن‌ها وجود خواهد داشت. باید توجه شود که سرجمع‌های جدول‌های ارائه شده با طبقه‌بندی سن بهره‌بردار به دلیل عدم پوشش بهره‌برداران شرکت رسمی و مؤسسه عمومی، کمتر یا حداکثر مساوی سرجمع‌های ارائه شده در سایر طبقات یا تقسیمات جغرافیایی خواهد بود.

در جدول‌هایی که تعداد بهره‌برداران (خانوار معمولی ساکن، بهره‌بردار غیر ساکن، خانوار معمولی غیر ساکن و شرکت رسمی و مؤسسه عمومی) را ارائه می‌کنند، نباید تصور شود که از حاصل جمع آن‌ها، تعداد کل بهره‌برداران به دست می‌آید، زیرا طبق تعریف ارائه شده، بهره‌برداران حقیقی دارای فصول مشترکی هستند که باعث شمارش تکراری آن‌ها می‌شود.

تعاریف و مفاهیم

خانوار

خانوار از افرادی تشکیل می‌شود که با هم در یک اقامتگاه زندگی می‌کنند، با یکدیگر هم‌خرج هستند و معمولاً با هم غذا می‌خورند. بنا بر این لازم نیست که اعضای یک خانوار حتماً با یکدیگر رابطه خویشاوندی داشته باشند. به عبارت دیگر خانوار لزوماً با خانواده یکی نیست. فردی که به تنهایی زندگی می‌کند نیز، خانوار تلقی می‌شود.

فعالیت‌های کشاورزی

در این سرشماری فعالیت‌های کشاورزی مورد نظر عبارتند از:

- **زراعت:** منظور از زراعت، کشت و کار نباتات سالانه در فضای باز یا تحت پوشش موقت، روی زمین زراعی، یا بین درختان باغ است. نباتات سالانه معمولاً ساقه علفی دارند و پس از برداشت محصول، بوته آن‌ها از بین می‌رود و یا این که قسمت‌های زیرزمینی گیاه (ریشه، پیاز و...) برای سال بعد در زمین باقی می‌ماند. به عنوان مثال کشت گندم، چغندر قند، یونجه، پنبه، پیاز، زعفران، انواع سبزی‌ها، حبوبات و گلایل، زراعت محسوب می‌شود.

- **باغداری:** منظور از باغداری، احداث و نگهداری باغ‌های مثمر و غیر مثمر شامل قلمستان و به‌طور کلی پرورش نباتات دائمی روی زمین، در فضای باز یا زیر پوشش موقت است. نباتات دائمی گیاهانی هستند که غالباً تنه یا ساقه چوبی دارند و پس از برداشت محصول، تمام یا قسمتی از گیاه در زمین باقی می‌ماند و مجدداً در سال‌های بعد محصول می‌دهد. انواع درختان و درختچه‌های مثمر مانند پرتقال، هلو، انگور، بوته چای و گل محمدی و انواع درختان غیر مثمر مانند تبریزی و سپیدار، نباتات دائمی محسوب می‌شوند.

- **کشت گلخانه‌ای:** منظور از کشت گلخانه‌ای، کشت انواع محصولات سالانه یا دائمی است که در گلخانه‌ها انجام می‌شود. کشت محصولات کشاورزی زیر پوشش موقت مانند کشت زیر پلاستیک، کشت گلخانه‌ای محسوب نمی‌شود. منظور از گلخانه، مکانی است که با ایجاد ساختمان با پایه‌های ثابت و سقف شیشه‌ای، پوشش پلاستیکی یا... برای تولید محصولات سالانه یا دائمی در محیط تحت کنترل از نظر حرارت، رطوبت، نور، تهویه و... اختصاص یافته است. کشت هیدروپونیک (بدون خاک) نیز جزو کشت گلخانه‌ای محسوب می‌شود. مکان مورد استفاده برای پرورش قارچ، در این سرشماری کشت گلخانه‌ای محسوب نشده است.

- **پرورش دام:** منظور، پرورش گوسفند و بره، بز و بزغاله، گاو و گوساله، گاو میش و بچه گاو میش و شتر و بچه شتر است. در این سرشماری به گوسفند و بره و بز و بزغاله، «دام سبک» و به گاو و گوساله، گاو میش و بچه گاو میش و شتر و بچه شتر، «دام سنگین» گفته شده است.

- **پرورش طیور به روش سنتی:** منظور، پرورش انواع مرغ و خروس و جوجه، اردک، غاز و بوقلمون است که معمولاً به‌طور محدود در محل سکونت خانوار انجام می‌شود.

- **پرورش زنبور عسل:** نگهداری انواع کندوی فعال (دارای جمعیت) اعم از نوع جدید یا قدیم، زنبورداری یا پرورش زنبور عسل به حساب می‌آید.

- **پرورش کرم ابریشم:** نگهداری کرم ابریشم به منظور تولید پيله، پرورش کرم ابریشم یا نوغانداری نامیده می‌شود.

- **پرورش ماهی:** نوعی از پرورش آبزیان است که شامل پرورش ماهیان گرم آبی و سردآبی است و محصول تولیدی آن، ماهی خوراکی می‌باشد.

بهره‌برداری کشاورزی، بهره‌بردار و انواع آن‌ها

تمامی فعالیت‌های کشاورزی که تحت مدیریت واحدی قرار دارد، یک واحد تولیدی کشاورزی است که بهره‌برداری کشاورزی نامیده می‌شود. این مدیریت توسط اعضای یک یا چند خانوار (اشخاص حقیقی) یا توسط یک شرکت رسمی یا مؤسسه عمومی (اشخاص حقوقی) اعمال می‌شود.

اگر فعالیت‌های یک واحد تولیدی کشاورزی در محدوده چند آبادی یا شهر گسترده باشد، در سرشماری ۱۳۹۳ هر قسمت واقع در محدوده یک شهر یا آبادی، یک بهره‌برداری کشاورزی تلقی شده است. با این تعریف، اطلاعات منتسب به هر آبادی یا شهر، از مجموع اطلاعات بهره‌برداری‌های کشاورزی آن شهر یا آبادی به دست آمده است.

بهره‌برداری‌هایی مورد سرشماری واقع شده‌اند که لاقل در یکی از گروه‌های زیر قرار گرفته باشند:

- بهره‌برداری‌های دارای حداقل ۴۰۰ مترمربع زمین زراعی در روز آمارگیری
- بهره‌برداری‌های دارای حداقل ۲۰۰ مترمربع باغ و قلمستان در روز آمارگیری
- بهره‌برداری‌های پرورش‌دهنده دام سنگین (گاو و گوساله، گاو میش و بچه گاو میش و شتر و بچه شتر) که در روز آمارگیری، دارای حداقل یک رأس / نفر دام سنگین بوده‌اند.
- بهره‌برداری‌های پرورش‌دهنده دام سبک (گوسفند و بره و بز و بزغاله) که در روز آمارگیری، دارای حداقل دو رأس دام سبک بوده‌اند.
- بهره‌برداری‌های پرورش‌دهنده طیور به روش سنتی که در روز آمارگیری دارای حداقل ۱۰ قطعه مرغ، خروس، جوجه، اردک، غاز و بوقلمون بوده‌اند.
- بهره‌برداری‌هایی که در روز آمارگیری، دارای کشت گلخانه‌ای در هر وسعتی بوده‌اند.
- بهره‌برداری‌هایی که در روز آمارگیری دارای فعالیت پرورش زنبور عسل در هر وسعتی بوده‌اند.
- بهره‌برداری‌هایی که در طول ۳۶۵ روز گذشته دارای فعالیت پرورش کرم ابریشم یا پرورش ماهی در آب‌های داخلی به هر وسعت بوده‌اند.

در این سرشماری بهره‌برداری‌هایی که دارای شرایط مورد نظر حداقل در یکی از گروه‌های فوق‌بوده‌اند به عنوان بهره‌بردار کشاورزی شناسایی شده‌اند و اطلاعات سایر فعالیت‌های آن‌ها، حتی اگر زیر حد نصاب‌های تعیین شده باشد، مورد پرسش قرار گرفته و نتیجه در پرسشنامه‌های مربوط ثبت شده است.

بهره‌برداری اختصاصی و بهره‌برداری شریکی

بهره‌برداری اختصاصی نوعی بهره‌برداری کشاورزی تحت مدیریت اشخاص حقیقی است که توسط اعضای یک خانوار یا توسط یک نفر بهره‌بردار به تنهایی اداره می‌شود؛ بهره‌برداری شریکی نوعی بهره‌برداری کشاورزی است که توسط دو یا چند بهره‌بردار که عضو یک خانوار نیستند به‌طور مشترک اداره می‌شود و فاقد شخصیت حقوقی است.

بهره‌برداری با زمین و بی‌زمین

اگر بهره‌برداری دارای فعالیت زراعت یا باغداری دارای زمین کشاورزی، غیر گلخانه باشد بهره‌برداری با زمین و در غیر این صورت بهره‌برداری بی‌زمین محسوب می‌شود؛ بهره‌برداری‌های بی‌زمین مانند بهره‌برداری‌هایی که فقط دارای فعالیت دامداری یا کشت گلخانه‌ای هستند.

انواع بهره‌بردار

در این سرشماری برای دستیابی به بهره‌برداری‌های کشاورزی، ابتدا فهرست بهره‌برداران کشاورزی در هر آبادی یا شهر تهیه شده و به این لحاظ ۴ نوع بهره‌بردار تعریف و تشخیص داده شده است:

خانوار معمولی ساکن

خانوارهای بهره‌بردار کشاورزی که در محدوده آبادی یا شهر محل سکونت خود دارای «بهره‌بردار کشاورزی اختصاصی» بوده و یا در مدیریت یک یا چند «بهره‌بردار شریکی» با سایر خانوارها مشارکت داشته‌اند، در این گروه قرار گرفته‌اند. این بهره‌برداران از طریق مراجعه به مکان محل سکونت در زمان سرشماری، شناسایی و فهرست شده‌اند.

بهره‌بردار غیر ساکن

اشخاص حقیقی که محل سکونت آن‌ها شهر یا آبادی غیر از شهر یا آبادی محل وقوع بهره‌بردار کشاورزی آنان بوده است، صرف‌نظر از این‌که در شهر یا آبادی محل سکونت خود نیز دارای بهره‌بردار کشاورزی باشند یا نباشند، «بهره‌بردار غیر ساکن» نامیده شده و در این گروه قرار گرفته‌اند. بدیهی است که همین بهره‌برداران اگر در محل سکونت خود نیز دارای بهره‌بردار کشاورزی باشند، در آن‌جا در گروه خانوارهای معمولی ساکن (بهره‌بردار) قرار گرفته‌اند.

خانوار معمولی غیر ساکن

بهره‌بردارانی که در زمان اجرای سرشماری با کلیه اعضای خانوار در حال کوچ بوده‌اند و مأموران سرشماری آنان را در محلی غیر از محدودی آبادی یا شهر محل سکونت، شناسایی کرده و به اعتبار دارا بودن تعدادی دام متحرک، در همان‌جا سرشماری شده‌اند، در این گروه قرار گرفته‌اند.

- محدوده بهره‌بردار این نوع بهره‌برداران در سطح شهرستان تلقی شده است و به حساب هیچ‌یک از آبادی‌ها و یا شهرها نیامده است.
- اراضی کشاورزی این خانوارها، در آبادی یا شهر محل وقوع آن‌ها و در قالب بهره‌برداران غیر ساکن سرشماری شده است.

شرکت رسمی / مؤسسه عمومی

تمامی شرکت‌های رسمی و مؤسسات عمومی (اشخاص حقوقی) دارای بهره‌بردار کشاورزی در این گروه قرار گرفته و در هر آبادی یا شهری که دارای فعالیت کشاورزی بوده‌اند، شناسایی و فهرست شده‌اند.

بهره‌بردار کشاورزی

شخصی است حقیقی یا حقوقی که به تنهایی یا با مشارکت دیگران، مدیریت امور بهره‌بردار کشاورزی و مسئولیت فنی و اقتصادی آن را به عهده داشته و مستقیماً در سود و زیان آن سهیم است.

خانوار بهره‌بردار کشاورزی

خانوار بهره‌بردار کشاورزی، خانواری است که حداقل یکی از اعضای آن «بهره‌بردار کشاورزی» است.

اراضی کشاورزی

منظور، زمین‌های دایر کشاورزی است که شامل اراضی زراعی و باغ و قلمستان می‌شود.

اراضی کشاورزی آبی

آن قسمت از اراضی کشاورزی است که کشاورزی انجام شده در آن آبیاری می‌شود.

اراضی کشاورزی دیم

آن قسمت از اراضی کشاورزی است که کشاورزی انجام شده در آن آبیاری نمی‌شود و آب مورد نیاز برای رشد گیاه از طریق نزولات آسمانی تأمین می‌شود.

اراضی زراعی

منظور، زمین‌هایی است که به فعالیت زراعت (اعم از زیر کشت و آیش) اختصاص یافته است. بنا بر این اراضی زراعی شامل باغ و قلمستان نمی‌شود.

زیر کشت

آن قسمت از اراضی زراعی است که به منظور برداشت در سال زراعی ۹۲-۹۳ در این دوره یا قبل از آن زیر کشت رفته باشد.

آیش

آن قسمت از اراضی زراعی است که در تناوب کشت قرار دارد ولی برای برداشت در سال زراعی ۹۲-۹۳ زیر کشت نرفته است.

باغ و قلمستان

آن بخش از اراضی کشاورزی است که در زمان سرشماری زیر کشت نباتات دائمی به صورت کاشت مجتمع قرار داشته است.

باغ

باغ، زمینی است در فضای باز که در آن کشت و کار درختان مثمر به صورت مجتمع (کاشت مجتمع) انجام شده است، بدیهی است حیاط منازل، حاشیه‌ی مزارع و... که گاهی اوقات این نوع درختان در آن‌ها به تعداد کم یا به صورت پراکنده کاشته می‌شود، باغ محسوب نمی‌شود، خزانه و نهالستان این نوع محصولات نیز تحت عنوان باغ منظور شده است.

قلمستان

قلمستان، زمینی است در فضای باز که در آن انواع تبریزی (تبریزی، صنوبر، سپیدار، کبوده، پده، شالک، اشن و...) و اوکالیپتوس با هدف بهره‌برداری اقتصادی از تنه یا شاخه آن به صورت مجتمع کاشته شده باشد. خزانه و نهالستان این نوع درختان نیز تحت عنوان قلمستان منظور شده است.

کاشت مجتمع

منظور از کاشت مجتمع، در این جا نوعی کاشت است که درخت یا درختچه‌ها به صورت منظم و طبق قاعده کاشته شده باشند. کاشتی که در آن گیاهان فوق بدون نظم و قاعده ولی با تراکم کافی کشت شده باشند، به نحوی که بتوان مساحت اختصاص یافته به آن را تعیین کرد نیز، کاشت مجتمع محسوب شده است.

کاشت مجتمع ساده (تک‌محصولی) و مخلوط (چند محصولی)

منظور از کاشت مجتمع ساده (تک‌محصولی) در این جا، نوعی کاشت مجتمع است که در آن فقط یک نوع محصول دائمی کاشت شده و اصطلاحاً تک‌محصولی باشد، مانند باغی که در آن فقط انگور کاشته شده است. باغی را که به منظور بهره‌برداری از یک محصول خاص احداث

شده ولی در بین درختان یا در اطراف آن تعداد کمی از سایر انواع درختان کاشته شده باشد، به صورت کاشت ساده (تک‌محصولی) منظور شده است.

در مقابل باغ و قلمستان به صورت کاشت مجتمع ساده (تک‌محصولی)، باغ و قلمستان به صورت کاشت مجتمع مخلوط (چند محصولی) قرار دارد که در آن بیش از یک نوع محصول دائمی و به صورت مخلوط کاشته شده است به نحوی که تعیین مساحت هر یک از محصولات مقدور نیست. مانند باغی که در آن سیب، گلابی و آلو به صورت مخلوط کاشته شده است.

کاشت پراکنده

منظور از کاشت پراکنده، کاشت انواع محصولات دائمی در اطراف یا داخل مزارع، خارج از باغ و قلمستان‌ها و یا حاشیه جوی و کانال آب و... است، اما در این سرشماری کاشت محصولات فرعی در باغ‌هایی با کاشت مجتمع ساده (تک‌محصولی) نیز، استثنائاً جزو کاشت پراکنده منظور شده است.

محصولات دائمی مثمر

منظور از محصولات دائمی مثمر در این سرشماری، درختان یا درختچه‌هایی است که کاشت آن به منظور برداشت میوه، برگ، گل یا هر نوع محصول دیگری غیر از چوب، انجام می‌گیرد. با این تعریف علاوه بر درختان میوه، بوته چای، توت نوغان، گل محمدی و... جزو محصولات دائمی مثمر طبقه‌بندی شده‌اند.

محصولات دائمی غیر مثمر

منظور از محصولات دائمی غیر مثمر درختانی هستند که محصول اصلی آن‌ها چوب است.

یافته‌های مهم

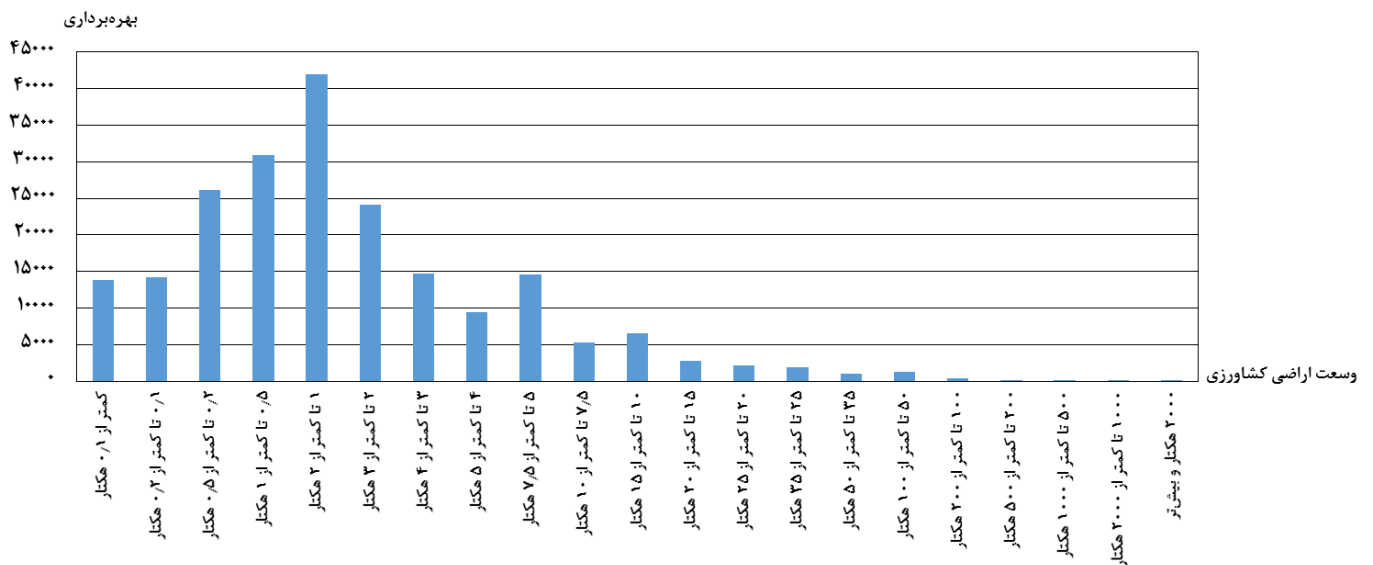
در سرشماری عمومی کشاورزی ۱۳۹۳، تعداد ۲۵۱۱۱۳ بهره‌بردار در سطح استان شناسایی و فهرست شده است که برای ۱۲۹۶ بهره‌بردار به دلایل مختلف، امکان تکمیل پرسشنامه فراهم نشده است (جدول الف). سهم این بخش از بهره‌برداران در نقاط روستایی ۰/۵۵ درصد و در نقاط شهری ۰/۲۸ درصد بوده است. آمارهای این نشریه، اطلاعات بهره‌برداران بدون پرسشنامه را در بر نمی‌گیرد. شایان ذکر است با توجه به تعاریف مربوط، شغل اصلی این بهره‌برداران لزوماً کشاورزی نیست.

جدول الف - سهم بهره‌برداران سرشماری نشده از مجموع بهره‌برداران فهرست شده

شرح	فهرست شده	دارای پرسشنامه	بدون پرسشنامه	
			تعداد	درصد
جمع	۲۵۱۱۱۳	۲۴۹۸۱۷	۱۲۹۶	۰/۵۲
شهری	۲۹۶۷۸	۲۹۵۹۵	۸۳	۰/۲۸
روستایی	۲۲۱۴۳۵	۲۲۰۲۲۲	۱۲۱۳	۰/۵۵

تعداد بهره‌برداران کشاورزی استان، ۲۴۹۶۹۹ بهره‌بردار بوده است. از این تعداد ۱۵۷۹۳۸ واحد متعلق به خانوارهای معمولی ساکن در آبادی یا شهر مورد آمارگیری، ۹۰۴۹۱ واحد متعلق به بهره‌برداران غیر ساکن، ۷۲۵ واحد متعلق به خانوارهای معمولی غیر ساکن (در حال کوچ) و ۵۴۴ واحد متعلق به شرکت‌های رسمی و مؤسسه‌های عمومی است. نمودار ۱، فراوانی بهره‌برداران کشاورزی را در طبقات وسعت اراضی کشاورزی نشان می‌دهد.

نمودار ۱ - تعداد بهره‌برداران کشاورزی بر حسب وسعت اراضی کشاورزی



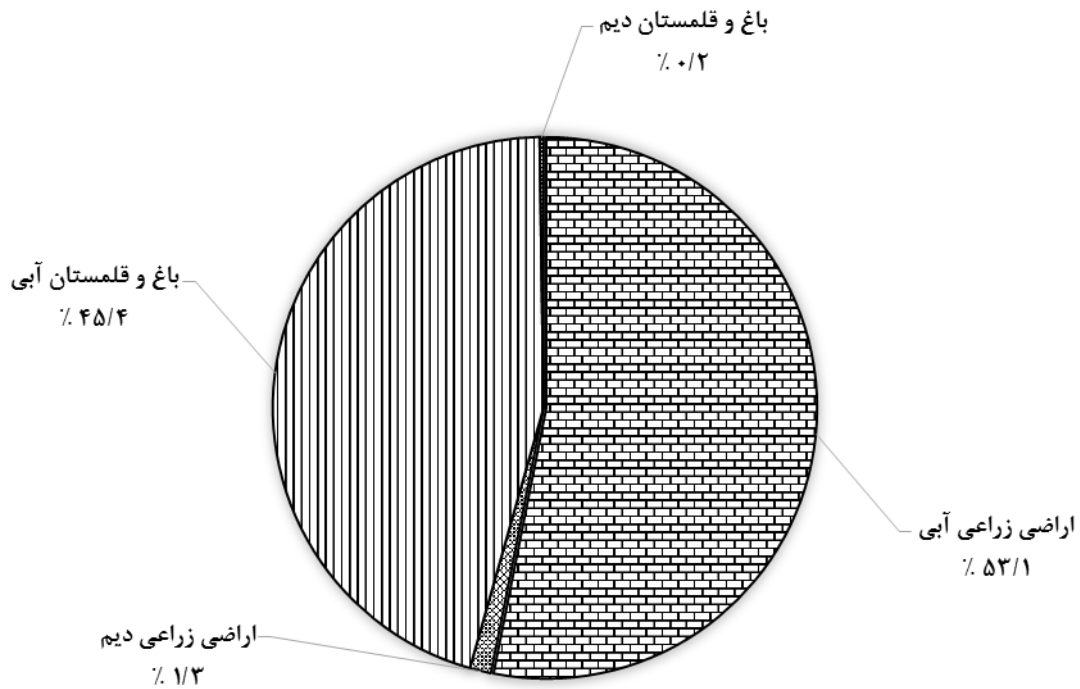
کاربری اراضی کشاورزی

بر اساس نتایج این سرشماری، اراضی کشاورزی استان حدود ۷۵۸ هزار هکتار است. این اراضی توسط ۲۱۱ هزار بهره‌برداری کشاورزی با زمین، مورد استفاده در فعالیت‌های زراعت و باغداری است و سهم هر بهره‌برداری به طور متوسط ۳/۵۹ هکتار می‌شود.

از کل اراضی کشاورزی استان ۹۸/۴۹ درصد، اراضی کشاورزی آبی با میانگین ۳/۵۵ هکتار برای هر بهره‌برداری دارای اراضی آبی و بقیه اراضی کشاورزی دیم با میانگین ۲/۸۰ هکتار برای هر بهره‌برداری دارای اراضی دیم است. از اراضی کشاورزی آبی ۵۳/۹۳ درصد به اراضی زراعی آبی (زیرکشت محصولات سالانه و آیش) و بقیه به اراضی باغ و قلمستان آبی اختصاص دارد. حال آن‌که نسبت اراضی زراعی دیم به کل اراضی کشاورزی دیم برابر با ۸۴/۵۲ درصد است.

توزیع فراوانی بهره‌برداری‌های کشاورزی در طبقات وسعت اراضی کشاورزی، نشان می‌دهد که فراوانی نسبی بهره‌برداری‌های کم‌زمین، زیاد است هر چند که مقدار زمین کشاورزی در اختیار آن‌ها زیاد نیست. نمودار ۲ کاربری اراضی کشاورزی در بهره‌برداری‌های استان را نشان می‌دهد.


نمودار ۲- کاربری اراضی کشاورزی



اراضی زراعی

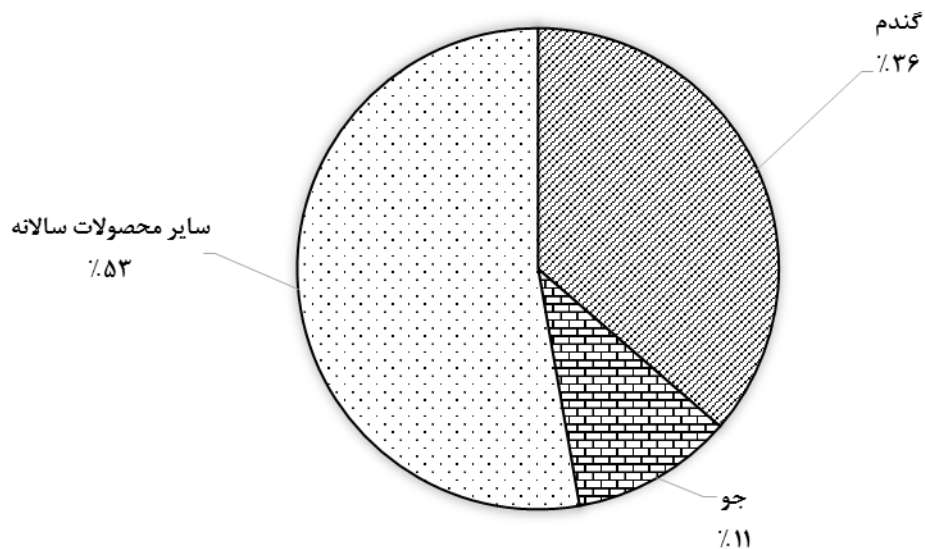
مساحت اراضی زراعی استان ۴۱۲ هزار هکتار بوده که ۸۱/۳۲ درصد آن زیر کشت محصولات سالانه و بقیه آیش بوده است. مساحت اراضی زراعی آبی استان ۴۰۲ هزار هکتار بوده که ۸۲/۰۷ درصد آن زیر کشت و بقیه آیش بوده است. مساحت اراضی زراعی دیم استان ۱۰ هزار هکتار بوده که ۵۰/۰۵ درصد آن زیر کشت و بقیه آیش بوده است.

نمودار ۳- کاربری اراضی زراعی



تعداد بهره‌برداری‌های کشاورزی که به فعالیت زراعت مشغول بوده‌اند، بدون در نظر گرفتن کشت گلخانه‌ای ۸۷ هزار واحد است. سطح کاشت زراعت‌های انجام شده در اراضی زراعی (شامل کاشت مجدد) و یا کاشت زیر درختان باغ‌ها بیش از ۳۵۰ هزار هکتار است که ۳۴۵ هزار هکتار به کشت محصولات سالانه آبی و ۵ هزار هکتار به کشت محصولات سالانه دیم اختصاص داشته است. از اراضی زیر کشت محصولات سالانه، ۱۲۸ هزار هکتار به کشت گندم، ۳۸ هزار هکتار به کشت جو و بقیه به کشت سایر محصولات سالانه اختصاص داشته است. نمودار ۴ سطح کاشت محصولات سالانه را نشان می‌دهد.

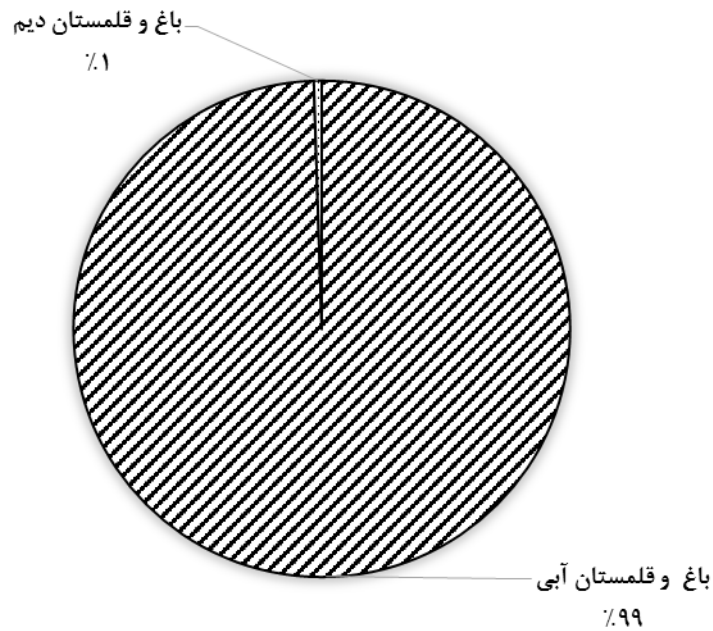
نمودار ۴- سطح کاشت محصولات سالانه



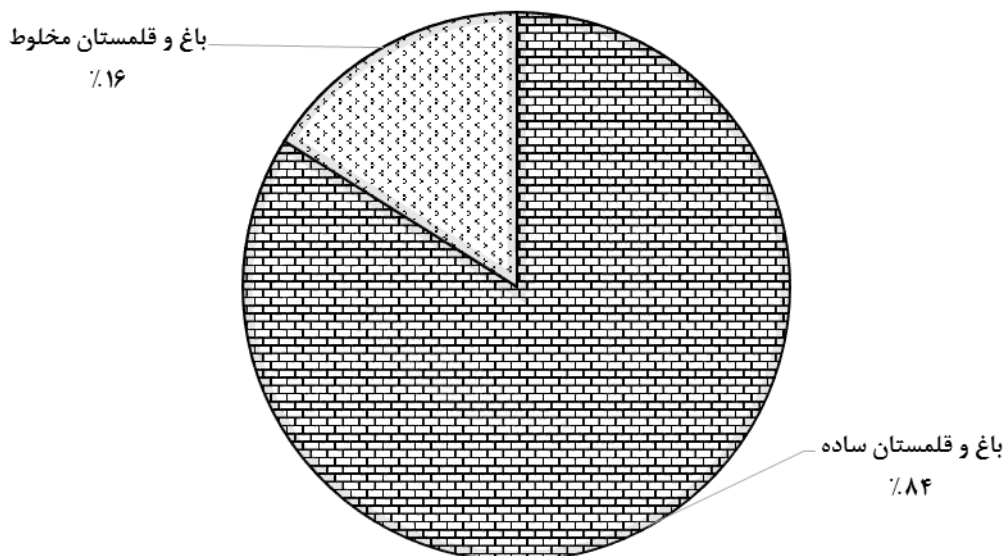
باغ و قلمستان

مساحت باغ و قلمستان استان حدود ۳۴۶ هزار هکتار متعلق به ۱۷۴ هزار بهره‌برداری است. از این مساحت، ۳۴۴ هزار هکتار آبی متعلق به ۱۷۳ هزار بهره‌برداری و ۲ هزار هکتار دیم متعلق به ۱ هزار بهره‌برداری است. بر اساس نتایج حاصل از سرشماری، حدود ۲۹۰ هزار هکتار از اراضی باغ و قلمستان استان به صورت باغ ساده (تک‌محصولی) و حدود ۵۶ هزار هکتار به صورت باغ مخلوط (چند محصولی) بوده است. نمودارهای زیر وضعیت باغ و قلمستان‌های استان به تفکیک آبی و دیم و ساده و مخلوط را نشان می‌دهد.

نمودار ۵- باغ و قلمستان به تفکیک آبی و دیم



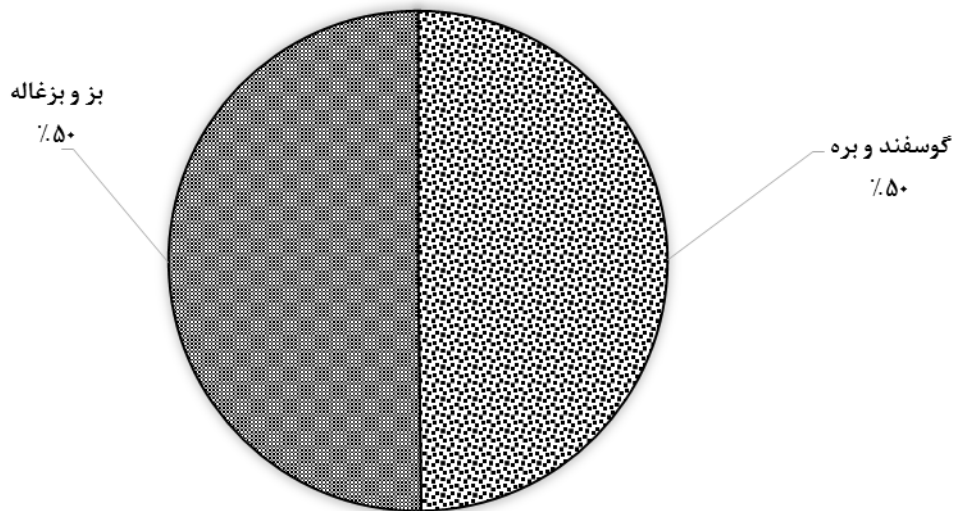
نمودار ۶- باغ و قلمستان به تفکیک ساده و مخلوط



پرورش دام

بر اساس نتایج حاصل از این سرشماری در ۸۲ هزار بهره‌برداری پرورش دهنده دام سبک جمعاً ۱۴۶۳ هزار رأس گوسفند و بره و ۱۴۷۴ هزار رأس بز و بزغاله نگهداری می‌شود که در حدود ۲۶/۷۱ درصد از این بهره‌برداری‌ها دارای هر دو نوع دام هستند. نمودار ۷ درصد دام سبک را به تفکیک گوسفند و بره و بز و بزغاله نشان می‌دهد.

نمودار ۷- درصد دام سبک به تفکیک گوسفند و بره و بز و بزغاله



۳۲ هزار از بهره‌برداری‌های کشاورزی استان دارای فعالیت پرورش گاو و گوساله هستند. تعداد گاو و گوساله در این بهره‌برداری‌ها ۱۴۲ هزار رأس است که ۷۶/۱۴ درصد از آن‌ها ماده هستند. در ۱۵۶۲ بهره‌برداری پرورش شتر و بچه شتر جمعاً ۱۲۰۰۳ نفر شتر و بچه شتر و در ۲۱ بهره‌برداری پرورش گاو میش و بچه گاو میش تعداد ۱۴۰ رأس گاو میش و بچه گاو میش نگهداری می‌شود.

کشت گلخانه‌ای

در استان تعداد ۱۹۵۴ بهره‌برداری کشاورزی با گلخانه‌هایی به مساحت ۱۲۲۴ هکتار به فعالیت کشت محصولات گلخانه‌ای نظیر گل و گیاهان زینتی و انواع محصولات سالانه و دائمی مشغول بوده‌اند.

پرورش طیور به روش سنتی، زنبور عسل و کرم ابریشم

بر اساس نتایج این سرشماری ۴۳ هزار بهره‌برداری به پرورش طیور به روش سنتی، ۱۹۶۷ بهره‌برداری به پرورش زنبور عسل و ۶ بهره‌برداری به پرورش کرم ابریشم مشغول بوده‌اند.

پرورش ماهی

بر اساس نتایج حاصل از سرشماری تعداد ۱۳۵ بهره‌برداری به فعالیت پرورش انواع ماهیان گرم آبی و سرد آبی اشتغال داشته‌اند که ۹۲ بهره‌برداری به پرورش فقط ماهیان سرد آبی، ۵۰ بهره‌برداری به پرورش فقط ماهیان گرم آبی و ۷ بهره‌برداری به پرورش هر دو نوع ماهی اشتغال داشته‌اند.

فصل اول

بهره‌برداران و بهره‌برداری‌های کشاورزی

۱- بهره‌برداران فهرست شده و بهره‌برداران سرشماری شده (دارای پرسشنامه) بر حسب نوع بهره‌بردار و شهرستان

خانوار معمولی ساکن		جمع		شهرستان
سرشماری شده	فهرست شده	سرشماری شده	فهرست شده	
۱۵۸۰۵۴	۱۵۹۲۵۹	۲۴۹۸۱۷	۲۵۱۱۱۳	کرمان.....
۳۶۱۳	۳۶۱۹	۴۸۵۵	۴۸۶۱	ارزونیہ.....
۱۵۹۷	۱۶۰۰	۷۲۰۸	۷۲۱۱	انار.....
۶۲۸۱	۶۳۰۱	۱۰۶۱۱	۱۰۶۴۲	بافت.....
۵۲۳۷	۵۲۴۳	۸۶۲۲	۸۶۲۸	بردسیر.....
۱۰۰۹۳	۱۰۰۹۵	۱۳۲۶۹	۱۳۳۳۴	بم.....
۲۴۲۴۰	۲۴۵۰۰	۳۳۶۱۳	۳۳۸۷۳	جیرفت.....
۳۸۶۳	۳۸۷۱	۶۰۶۹	۶۰۸۰	رابر.....
۲۸۱۷	۲۸۱۷	۴۰۶۶	۴۰۶۶	راور.....
۸۹۶۰	۹۰۸۸	۲۸۷۷۷	۲۸۹۰۷	رفسنجان.....
۱۱۱۱۴	۱۱۸۳۷	۱۱۳۴۹	۱۲۰۷۴	رودبار جنوب.....
۶۱۴۲	۶۱۴۲	۷۵۱۹	۷۵۱۹	ریگان.....
۸۴۵۵	۸۴۵۷	۱۵۱۲۹	۱۵۱۳۱	زرند.....
۷۸۳۹	۷۸۴۱	۲۰۶۴۶	۲۰۶۴۹	سیرجان.....
۵۳۵۳	۵۳۵۹	۱۱۴۴۴	۱۱۴۵۲	شهربابک.....
۹۱۳۱	۹۱۳۱	۱۲۴۴۸	۱۲۴۴۸	عنبرآباد.....
۳۰۴۵	۳۰۴۷	۳۱۲۱	۳۱۲۳	فاریاب.....
۵۲۵۶	۵۲۵۶	۶۳۹۰	۶۳۹۰	فهروج.....
۶۴۳۳	۶۴۳۹	۶۸۵۳	۶۸۵۹	قلعه گنج.....
۱۰۰۹۵	۱۰۱۲۰	۱۵۶۳۶	۱۵۶۶۸	کرمان.....
۵۸۹۹	۵۹۰۱	۶۳۵۵	۶۳۵۷	کهنوج.....
۱۴۱۶	۱۴۲۰	۲۱۲۹	۲۱۳۳	کوهبنان.....
۵۹۸۴	۵۹۸۴	۶۹۸۹	۶۹۸۹	منوجان.....
۵۱۹۱	۵۱۹۱	۶۷۱۹	۶۷۱۹	نرماشیر.....



۱- بهره‌برداران فهرست شده و بهره‌برداران سرشماری شده (دارای پرسشنامه) بر حسب نوع بهره‌بردار و شهرستان (دنباله)

شرکت رسمی / مؤسسه‌ی عمومی		خانوار معمولی غیر ساکن		بهره‌بردار غیر ساکن		شهرستان
سرشماری شده	فهرست شده	سرشماری شده	فهرست شده	سرشماری شده	فهرست شده	
۵۴۴	۵۴۴	۷۲۸	۷۲۸	۹۰۴۹۱	۹۰۵۸۲	کرمان.....
۱۲	۱۲	۳۹	۳۹	۱۱۹۱	۱۱۹۱	ارزونیه.....
۷	۷	۰	۰	۵۶۰۴	۵۶۰۴	انار.....
۱۵	۱۵	۱۱۹	۱۱۹	۴۱۹۶	۴۲۰۷	بافت.....
۲۲	۲۲	۴۸	۴۸	۳۳۱۵	۳۳۱۵	بردسیر.....
۴۷	۴۷	۳۴	۳۴	۳۰۹۵	۳۱۵۸	بم.....
۳۴	۳۴	۱۲۲	۱۲۲	۹۲۱۷	۹۲۱۷	جیرفت.....
۱۳	۱۳	۳۴۶	۳۴۶	۱۸۴۷	۱۸۵۰	راهر.....
۵	۵	۲	۲	۱۲۴۲	۱۲۴۲	راور.....
۱۳۴	۱۳۴	۱	۱	۱۹۶۸۲	۱۹۶۸۴	رفسنجان.....
۲۷	۲۷	۲	۲	۲۰۶	۲۰۸	رودبار جنوب.....
۸	۸	۰	۰	۱۳۶۹	۱۳۶۹	ریگان.....
۳۲	۳۲	۰	۰	۶۶۴۲	۶۶۴۲	زرند.....
۳۲	۳۲	۰	۰	۱۲۷۷۵	۱۲۷۷۶	سیرجان.....
۱۳	۱۳	۰	۰	۶۰۷۸	۶۰۸۰	شهربابک.....
۲۲	۲۲	۰	۰	۳۲۹۵	۳۲۹۵	عنبرآباد.....
۲	۲	۲	۲	۷۲	۷۲	فاریاب.....
۱۶	۱۶	۰	۰	۱۱۱۸	۱۱۱۸	فهروج.....
۳	۳	۰	۰	۴۱۷	۴۱۷	قلعه گنج.....
۷۵	۷۵	۶	۶	۵۴۶۰	۵۴۶۷	کرمان.....
۵	۵	۷	۷	۴۴۴	۴۴۴	کهنوج.....
۳	۳	۰	۰	۷۱۰	۷۱۰	کوهبنان.....
۷	۷	۰	۰	۹۹۸	۹۹۸	منوجان.....
۱۰	۱۰	۰	۰	۱۵۱۸	۱۵۱۸	نرماشیر.....

۲- بهره‌برداری‌های کشاورزی بر حسب نوع بهره‌بردار و شهرستان

خانوار معمولی ساکن		جمع		شهرستان
بی‌زمین	کل	بی‌زمین	کل	
۳۶۳۸۹	۱۵۷۹۳۸	۳۸۶۵۶	۲۴۹۶۹۹	کرمان.....
۱۴۱۱	۳۶۷۹	۱۴۶۲	۴۹۲۱	ارزونیه.....
۶۸۸	۱۵۹۶	۷۷۲	۷۲۰۷	انار.....
۱۳۹۵	۶۲۶۹	۱۶۳۷	۱۰۵۹۸	بافت.....
۱۷۵۹	۵۲۳۰	۱۸۴۳	۸۶۱۵	بردسیر.....
۱۲۴۰	۱۰۰۷۸	۱۳۲۷	۱۳۲۵۴	بم.....
۴۷۱۱	۲۴۲۳۷	۵۳۳۲	۳۳۶۱۰	جیرفت.....
۸۳۷	۳۸۲۱	۱۱۹۵	۶۰۲۵	راهر.....
۸۶۶	۲۸۱۵	۸۹۳	۴۰۶۴	راور.....
۲۳۶۱	۸۹۴۷	۲۴۳۴	۲۸۷۶۴	رفسنجان.....
۱۰۱۴	۱۰۹۱۳	۱۰۲۰	۱۱۱۴۸	رودبار جنوب.....
۱۹۸۴	۶۱۴۲	۲۰۳۹	۷۵۱۹	ریگان.....
۲۰۳۶	۸۴۶۲	۲۰۷۶	۱۵۱۳۶	زرند.....
۲۲۹۷	۷۸۴۰	۲۴۶۳	۲۰۶۴۷	سیرجان.....
۱۶۲۴	۵۳۵۳	۱۷۴۰	۱۱۴۴۴	شهربابک.....
۱۰۱۶	۹۱۲۹	۱۰۸۹	۱۲۴۴۶	عنبرآباد.....
۷۶۷	۳۰۳۴	۷۷۰	۳۱۱۰	فاریاب.....
۶۵۱	۵۲۵۶	۶۵۱	۶۳۹۰	فهرج.....
۲۴۷۸	۶۴۱۹	۲۴۸۹	۶۸۳۹	قلعه گنج.....
۲۹۵۳	۱۰۲۲۱	۳۰۷۵	۱۵۷۶۲	کرمان.....
۷۷۴	۵۹۰۱	۷۹۴	۶۳۵۷	کهنوج.....
۵۷۰	۱۴۲۶	۵۸۸	۲۱۳۹	کوهبنان.....
۲۳۷۹	۵۹۷۸	۲۳۸۹	۶۹۸۳	منوجان.....
۵۸۰	۵۱۹۱	۵۸۰	۶۷۱۹	نرماشیر.....



۲- بهره‌برداری‌های کشاورزی بر حسب نوع بهره‌بردار و شهرستان (دنباله)

شرکت رسمی / مؤسسه‌ی عمومی		خانوار معمولی غیر ساکن		بهره‌بردار غیر ساکن		شهرستان
بی‌زمین	کل	بی‌زمین	کل	بی‌زمین	کل	
۳۴	۵۴۴	۷۲۵	۷۲۵	۱۵۰۷	۹۰۴۹۱	کرمان.....
۰	۱۲	۳۹	۳۹	۱۲	۱۱۹۱	ارزنیه.....
۰	۷	۰	۰	۸۴	۵۶۰۴	انار.....
۳	۱۵	۱۱۹	۱۱۹	۱۲۰	۴۱۹۶	بافت.....
۲	۲۲	۴۸	۴۸	۳۴	۳۳۱۵	بردسیر.....
۰	۴۷	۳۴	۳۴	۵۳	۳۰۹۵	بم.....
۵	۳۴	۱۲۲	۱۲۲	۴۹۴	۹۲۱۷	جیرفت.....
۱	۱۳	۳۴۴	۳۴۴	۱۳	۱۸۴۷	راهر.....
۰	۵	۲	۲	۲۵	۱۲۴۲	راور.....
۸	۱۳۴	۱	۱	۶۴	۱۹۶۸۲	رفسنجان.....
۱	۲۷	۲	۲	۳	۲۰۶	رودبار جنوب.....
۰	۸	۰	۰	۵۵	۱۳۶۹	ریگان.....
۲	۳۲	۰	۰	۳۸	۶۶۴۲	زرنند.....
۱	۳۲	۰	۰	۱۶۵	۱۲۷۷۵	سیرجان.....
۳	۱۳	۰	۰	۱۱۳	۶۰۷۸	شهربابک.....
۰	۲۲	۰	۰	۷۳	۳۲۹۵	عنبرآباد.....
۰	۲	۲	۲	۱	۷۲	فاریاب.....
۰	۱۶	۰	۰	۰	۱۱۱۸	فهروج.....
۰	۳	۰	۰	۱۱	۴۱۷	قلعه گنج.....
۷	۷۵	۶	۶	۱۰۹	۵۴۶۰	کرمان.....
۰	۵	۷	۷	۱۳	۴۴۴	کهنوج.....
۱	۳	۰	۰	۱۷	۷۱۰	کوهبنان.....
۰	۷	۰	۰	۱۰	۹۹۸	منوجان.....
۰	۱۰	۰	۰	۰	۱۵۱۸	نرماشیر.....

۳- بهره‌برداری‌های کشاورزی متعلق به اشخاص حقیقی بر حسب نوع و سن بهره‌بردار

خانوار معمولی غیر ساکن		بهره‌بردار غیر ساکن		خانوار معمولی ساکن		جمع		سن بهره‌بردار
بی‌زمین	کل	بی‌زمین	کل	بی‌زمین	کل	بی‌زمین	کل	
۷۲۵	۷۲۵	۱۵۰۷	۹۰۶۹۱	۳۶۳۸۹	۱۵۷۹۳۸	۳۸۶۲۲	۲۴۹۱۵۵	جمع.....
۰	۰	۰	۶	۲	۹	۲	۱۵	کمتر از ۱۵ ساله
۳	۳	۰	۷۳	۶۲	۱۹۰	۶۵	۲۶۶	۱۵-۱۹ ساله
۱۱	۱۱	۲۵	۵۷۴	۶۵۳	۲۴۱۷	۶۸۹	۳۰۰۲	۲۰-۲۴ ساله
۴۷	۴۷	۷۴	۲۱۴۱	۲۳۷۱	۸۶۴۹	۲۴۹۲	۱۰۸۳۷	۲۵-۲۹ ساله
۵۴	۵۴	۱۳۱	۴۳۵۶	۳۸۵۵	۱۴۰۵۲	۴۰۴۰	۱۸۴۶۲	۳۰-۳۴ ساله
۶۲	۶۲	۱۸۸	۶۹۰۲	۴۵۳۰	۱۶۳۳۴	۴۷۷۹	۲۳۲۹۷	۳۵-۳۹ ساله
۷۴	۷۴	۱۸۱	۸۳۸۸	۴۷۲۷	۱۷۸۷۳	۴۹۸۲	۲۶۳۳۵	۴۰-۴۴ ساله
۸۱	۸۱	۲۴۲	۱۲۱۰۶	۴۳۹۷	۱۷۹۳۵	۴۷۲۰	۳۰۱۲۲	۴۵-۴۹ ساله
۸۰	۸۰	۱۹۲	۱۴۰۲۳	۴۳۱۱	۱۸۶۹۱	۴۵۸۳	۳۲۷۹۴	۵۰-۵۴ ساله
۸۰	۸۰	۱۸۶	۱۳۱۴۴	۳۲۶۹	۱۵۹۳۰	۳۵۳۵	۲۹۱۵۵	۵۵-۵۹ ساله
۶۱	۶۱	۱۱۸	۱۱۲۶۹	۲۸۸۱	۱۵۴۴۱	۳۰۶۰	۲۶۷۷۱	۶۰-۶۴ ساله
۳۸	۳۸	۷۴	۶۶۵۵	۱۶۷۳	۹۲۸۶	۱۷۸۵	۱۵۹۷۹	۶۵-۶۹ ساله
۵۱	۵۱	۴۹	۵۱۶۱	۱۵۱۰	۸۸۵۶	۱۶۱۰	۱۴۰۶۸	۷۰-۷۴ ساله
۲۸	۲۸	۲۴	۲۴۵۹	۸۹۲	۵۱۹۸	۹۴۴	۷۶۸۵	۷۵-۷۹ ساله
۵۵	۵۵	۲۳	۳۲۳۴	۱۲۵۸	۷۰۷۸	۱۳۳۶	۱۰۳۶۷	۸۰ ساله و بیش تر

۴- بهره‌برداری‌های کشاورزی متعلق به اشخاص حقیقی بر حسب وضع سواد، مدرک تحصیلی بهره‌بردار و شهرستان

باسواد بر حسب مدرک تحصیلی					بی سواد	شهرستان
فوق دیپلم و بالاتر غیر کشاورزی	فوق دیپلم و بالاتر کشاورزی	راهنمایی، متوسطه و پیش‌دانشگاهی	ابتدایی و غیر رسمی	جمع		
۱۳۰۳۸	۴۰۸۱	۶۸۶۷۷	۷۹۹۴۸	۱۶۵۷۴۴	۸۳۴۱۱	کرمان.....
۱۹۶	۵۷	۱۳۳۹	۱۳۷۴	۲۹۶۵	۱۹۴۴	ارزنیه.....
۴۷۹	۱۰۵	۱۷۴۹	۳۴۶۸	۵۸۰۱	۱۳۹۹	انار.....
۶۳۸	۱۲۹	۲۴۹۵	۲۶۷۲	۵۹۳۵	۴۶۴۹	بافت.....
۴۶۲	۸۶	۲۱۴۰	۲۸۴۱	۵۵۳۰	۳۰۶۳	بردسیر.....
۷۱۳	۲۶۹	۴۸۰۹	۴۲۹۷	۱۰۰۸۸	۳۱۲۰	بم.....
۲۲۱۷	۱۳۶۸	۱۰۵۲۵	۹۵۵۱	۲۳۶۶۰	۹۹۱۶	جیرفت.....
۴۰۵	۴۶	۱۶۳۲	۱۴۳۹	۳۵۲۱	۲۴۹۱	رایر.....
۱۸۵	۱۶	۱۲۲۲	۱۵۱۸	۲۹۴۱	۱۱۱۹	راور.....
۱۸۷۶	۴۶۹	۷۷۷۶	۱۰۵۸۷	۲۰۷۰۸	۷۹۲۳	رفسنجان.....
۹۶	۹۵	۱۹۲۶	۳۴۴۳	۵۵۶۰	۵۵۶۱	رودبار جنوب.....
۲۰۱	۶۶	۱۷۲۹	۲۷۴۱	۴۷۳۷	۲۷۷۴	ریگان.....
۶۹۴	۲۱۴	۴۲۲۸	۵۹۶۶	۱۱۱۰۲	۴۰۰۲	زرند.....
۱۸۲۲	۲۳۷	۶۹۱۶	۶۳۰۲	۱۵۲۷۷	۵۳۳۹	سیرجان.....
۷۵۷	۱۹۷	۳۵۱۲	۳۳۶۱	۷۸۲۸	۳۶۰۳	شهربابک.....
۴۴۷	۲۰۸	۲۶۲۹	۳۶۳۰	۶۹۱۴	۵۵۱۰	عنبرآباد.....
۱۰۱	۶۵	۸۳۵	۸۴۴	۱۸۴۵	۱۲۶۳	فاریاب.....
۱۲۹	۵۴	۲۱۰۲	۲۰۵۱	۴۳۳۶	۲۰۳۸	فهرج.....
۱۱۲	۴۳	۱۰۵۱	۱۷۱۹	۲۹۲۵	۳۹۱۱	قلعه گنج.....
۸۱۱	۱۸۵	۴۱۴۳	۵۱۳۵	۱۰۲۷۵	۵۴۱۲	کرمان.....
۱۷۷	۶۳	۱۶۹۸	۱۹۸۹	۳۹۲۷	۲۴۲۵	کهنوج.....
۱۱۸	۹	۵۶۹	۷۸۰	۱۴۷۵	۶۶۱	کوهبنان.....
۲۲۴	۲۵	۱۵۵۷	۱۹۸۷	۳۷۹۳	۳۱۸۳	منوجان.....
۱۷۸	۷۵	۲۰۹۶	۲۲۵۴	۴۶۰۳	۲۱۰۶	نرماشیر.....

۵- بهره‌برداری‌های کشاورزی متعلق به اشخاص حقیقی بر حسب وضع سواد، مدرک تحصیلی بهره‌بردار و وسعت اراضی کشاورزی

باسواد بر حسب مدرک تحصیلی					بی‌سواد	وسعت اراضی کشاورزی
فوق‌دیپلم و بالاتر غیر کشاورزی	فوق‌دیپلم و بالاتر کشاورزی	راهنمایی، متوسطه و پیش‌دانشگاهی	ابتدایی و غیر رسمی	جمع		
۱۳۰۳۸	۴۰۸۱	۶۸۶۷۷	۷۹۹۴۸	۱۶۵۷۴۴	۸۳۴۱۱	جمع
۹۰۰	۳۶۲	۱۰۳۱۵	۱۲۰۵۰	۲۳۶۲۷	۱۴۹۹۵	بدون زمین
۴۶۱۳	۱۳۳۵	۲۵۱۹۳	۲۷۳۸۴	۵۸۵۲۵	۲۶۴۳۷	جمع کمتر از ۱ هکتار
۸۰۳	۲۴۶	۳۹۷۵	۴۰۲۸	۹۰۵۱	۴۷۴۲	کمتر از ۰/۱ هکتار
۷۰۳	۲۰۰	۴۳۷۳	۴۵۳۳	۹۸۱۰	۴۳۲۹	۰/۱ تا کمتر از ۰/۲ هکتار
۱۴۲۴	۳۹۸	۷۸۷۶	۸۵۵۴	۱۸۲۵۲	۷۸۷۷	۰/۲ تا کمتر از ۰/۵ هکتار
۱۶۸۳	۴۹۱	۸۹۶۹	۱۰۲۷۰	۲۱۴۱۳	۹۴۹۰	۰/۵ تا کمتر از ۱ هکتار
۵۱۲۲	۱۷۲۲	۲۴۴۵۰	۲۹۳۱۱	۶۰۶۰۵	۲۹۴۴۶	جمع ۱ تا کمتر از ۵ هکتار
۲۳۴۵	۷۱۶	۱۱۷۹۴	۱۳۷۰۸	۲۸۵۶۲	۱۳۳۷۱	۱ تا کمتر از ۲ هکتار
۱۴۱۸	۵۲۲	۶۵۳۴	۷۸۱۱	۱۶۲۸۵	۷۸۰۸	۲ تا کمتر از ۳ هکتار
۸۲۳	۳۴۶	۳۸۳۵	۴۷۴۲	۹۷۴۶	۴۹۱۵	۳ تا کمتر از ۴ هکتار
۵۳۶	۱۳۸	۲۲۸۸	۳۰۵۰	۶۰۱۱	۳۳۵۲	۴ تا کمتر از ۵ هکتار
۱۷۹۲	۴۹۵	۷۰۳۶	۹۳۱۸	۱۸۶۴۱	۱۰۳۱۶	جمع ۵ تا کمتر از ۲۰ هکتار
۸۵۳	۲۳۲	۳۴۸۶	۴۶۳۴	۹۲۰۵	۵۲۸۰	۵ تا کمتر از ۷/۵ هکتار
۳۲۲	۸۶	۱۲۴۵	۱۷۳۸	۳۳۹۱	۱۸۴۴	۷/۵ تا کمتر از ۱۰ هکتار
۴۱۹	۱۱۰	۱۶۰۸	۲۰۵۱	۴۱۸۹	۲۳۰۰	۱۰ تا کمتر از ۱۵ هکتار
۱۹۸	۶۷	۶۹۶	۸۹۵	۱۸۵۶	۸۹۱	۱۵ تا کمتر از ۲۰ هکتار
۳۸۸	۱۰۰	۱۲۹۱	۱۴۴۶	۳۲۲۵	۱۷۷۵	جمع ۲۰ تا کمتر از ۵۰ هکتار
۱۵۲	۴۱	۵۷۰	۶۳۳	۱۳۹۶	۷۹۰	۲۰ تا کمتر از ۲۵ هکتار
۱۲۳	۳۷	۴۷۶	۵۴۶	۱۱۸۲	۶۶۱	۲۵ تا کمتر از ۳۵ هکتار
۱۱۳	۲۳	۲۴۵	۲۶۷	۶۴۸	۳۲۴	۳۵ تا کمتر از ۵۰ هکتار
۲۲۳	۶۶	۳۹۲	۴۳۸	۱۱۲۰	۴۴۳	جمع ۵۰ هکتار و بیش‌تر
۱۴۷	۴۶	۲۹۰	۳۳۳	۸۱۷	۳۵۱	۵۰ تا کمتر از ۱۰۰ هکتار
۶۰	۱۵	۸۰	۹۱	۲۴۶	۸۲	۱۰۰ تا کمتر از ۲۰۰ هکتار
۱۴	۵	۱۹	۱۱	۴۹	۷	۲۰۰ تا کمتر از ۵۰۰ هکتار
۱	۰	۱	۳	۵	۳	۵۰۰ تا کمتر از ۱۰۰۰ هکتار
۱	۰	۰	۰	۱	۰	۱۰۰۰ تا کمتر از ۲۰۰۰ هکتار
۰	۰	۲	۰	۲	۰	۲۰۰۰ هکتار و بیش‌تر

۶- بهره‌برداری‌های کشاورزی متعلق به اشخاص حقیقی بر حسب وضع سواد، مدرک تحصیلی و سن بهره‌بردار

باسواد بر حسب مدرک تحصیلی					بی‌سواد	سن بهره‌بردار
فوق دیپلم و بالاتر غیر کشاورزی	فوق دیپلم و بالاتر کشاورزی	راهنمایی، متوسطه و پیش‌دانشگاهی	ابتدایی و غیر رسمی	جمع		
۱۳۰۳۸	۴۰۸۱	۶۸۶۷۷	۷۹۹۴۸	۱۶۵۷۴۴	۸۳۴۱۱	جمع.....
۰	۰	۵	۹	۱۴	۱	کمتر از ۱۵ ساله
۱	۶	۱۷۸	۵۳	۲۳۸	۲۸	۱۵-۱۹ ساله
۲۱۳	۸۲	۱۸۴۱	۶۱۴	۲۷۵۰	۲۵۲	۲۰-۲۴ ساله
۸۹۳	۳۹۷	۶۳۴۷	۲۳۳۶	۹۹۷۳	۸۶۴	۲۵-۲۹ ساله
۱۴۳۰	۵۲۲	۹۹۵۰	۴۶۶۷	۱۶۵۶۷	۱۸۹۵	۳۰-۳۴ ساله
۱۷۱۶	۷۰۶	۱۰۸۷۸	۶۸۷۶	۲۰۱۷۵	۳۱۲۲	۳۵-۳۹ ساله
۱۷۰۷	۴۸۷	۹۴۸۵	۹۶۲۰	۲۱۲۹۹	۵۰۳۶	۴۰-۴۴ ساله
۱۸۲۱	۵۴۱	۹۵۳۴	۱۱۷۷۶	۲۳۶۷۲	۶۴۵۰	۴۵-۴۹ ساله
۱۷۸۳	۴۷۶	۷۹۵۵	۱۲۶۱۱	۲۲۸۲۶	۹۹۶۸	۵۰-۵۴ ساله
۱۳۷۹	۳۵۳	۵۳۳۱	۱۱۴۹۲	۱۸۵۵۵	۱۰۶۰۰	۵۵-۵۹ ساله
۱۰۲۴	۲۴۱	۳۴۴۲	۸۸۶۵	۱۳۵۷۱	۱۳۲۰۰	۶۰-۶۴ ساله
۴۴۹	۱۰۹	۱۷۲۶	۴۷۶۱	۷۰۴۵	۸۹۳۴	۶۵-۶۹ ساله
۳۳۵	۷۶	۹۹۹	۳۱۵۵	۴۵۶۵	۹۵۰۳	۷۰-۷۴ ساله
۱۲۰	۴۱	۴۴۴	۱۵۲۲	۲۱۲۷	۵۵۵۸	۷۵-۷۹ ساله
۱۶۷	۴۶	۵۶۳	۱۵۹۱	۲۳۶۷	۸۰۰۰	۸۰ ساله و بیش تر

فصل دوم

کاربری اراضی کشاورزی

۷- بهره‌برداری‌های کشاورزی بر حسب نوع فعالیت و شهرستان

شهرستان	زراعت	باغداری ^(۱)	کشت گلخانه‌ای	پرورش طیور به‌روش سنتی	پرورش زنبور عسل	پرورش دام سنگین	پرورش دام سبک	پرورش کرم ابریشم	پرورش ماهی
کرمان.....	۸۶۸۱۷	۱۷۶۹۴۳	۱۹۵۴	۴۳۳۸۹	۱۹۶۷	۳۲۸۱۲	۱۱۷۱۰	۶	۱۳۵
ارزونیه.....	۲۴۳۱	۱۹۴۵	۱۸	۱۳۳۶	۳۲	۸۵۷	۲۵۹۶	۰	۲
انار.....	۳۷	۶۴۵۲	۷	۷۲۶	۲	۱۰۷	۸۷۰	۰	۲
بافت.....	۴۶۳۶	۸۰۴۴	۲۵	۳۱۲۲	۲۷۶	۳۷۵	۴۲۴۷	۰	۹
بردسیر.....	۴۷۷۴	۴۲۴۶	۳	۱۴۳۱	۶۳	۱۴۱۲	۳۲۰۹	۰	۱۵
بم.....	۴۴۷۰	۱۰۵۰۹	۲۴	۳۳۹۴	۶	۱۵۱۵	۳۷۳۶	۰	۱۰
جیرفت.....	۱۳۵۳۷	۲۲۲۰۵	۱۳۲۲	۶۵۴۶	۶۶۰	۴۷۹۷	۶۲۴۹	۴	۲۹
رابر.....	۳۲۰۷	۴۳۷۳	۰	۳۰۸۵	۷۲۴	۴۱۵	۲۴۸۱	۰	۱۰
راور.....	۱۳۹۱	۳۲۶۰	۳	۱۴۶۲	۱۳	۳۰۸	۲۱۹۲	۰	۹
رفسنجان.....	۴۱۴	۲۶۴۶۲	۱۸	۲۴۰۲	۱۵	۲۴۹	۳۸۶۸	۰	۳
رودبار جنوب.....	۹۷۳۷	۳۰۳۴	۵	۲۴۵	۱	۴۹۰۶	۵۳۷۲	۰	۲
ریگان.....	۲۳۴۶	۵۱۵۵	۲	۲۳۱۸	۰	۱۳۴۴	۴۱۰۹	۰	۵
زرنند.....	۳۴۰۳	۱۱۷۷۸	۳	۲۴۶۵	۲۵	۴۸۶	۴۹۹۹	۰	۱
سیرجان.....	۵۷۶۸	۱۷۴۵۸	۲۷	۱۷۷۱	۴۹	۱۷۹	۴۷۶۶	۰	۳
شهربابک.....	۲۹۲۰	۸۶۵۲	۲	۲۹۴۶	۲۱	۱۲۶۰	۴۵۰۲	۰	۵
عنبرآباد.....	۶۹۴۹	۹۱۰۳	۳۷۰	۱۸۰۸	۲۶	۳۲۶۸	۴۰۲۰	۰	۷
فاراب.....	۱۸۲۱	۱۲۷۶	۱	۲۵۶	۰	۱۲۰۳	۱۳۶۹	۰	۰
فهرج.....	۱۵۴۴	۵۷۱۸	۰	۱۹۸۲	۰	۱۱۲۸	۲۴۷۱	۰	۱
قلعه گنج.....	۳۱۹۴	۲۷۲۴	۱۳	۴۷۲	۱	۲۹۸۰	۴۶۳۴	۱	۶
کرمان.....	۵۴۱۶	۱۱۰۶۲	۴۶	۲۷۰۹	۳۹	۱۶۴۵	۶۲۸۳	۰	۸
کهنوج.....	۴۷۳۶	۲۵۵۹	۵۶	۴۵۲	۰	۱۳۳۸	۲۴۵۳	۰	۳
کوهبنان.....	۹۸۹	۱۲۷۳	۴	۷۳۲	۱۵	۱۰۸	۱۱۷۱	۰	۴
منوجان.....	۲۲۹۶	۳۵۸۱	۶	۶۱۶	۱	۲۰۰۵	۴۲۹۴	۱	۱
نرماشیر.....	۸۰۳	۶۰۷۷	۰	۱۱۱۵	۰	۹۲۹	۱۸۲۰	۰	۰

(۱) بهره‌برداری‌هایی که باغ ندارند ولی درختان پراکنده دارند، در این جا به عنوان بهره‌برداری دارای فعالیت باغداری به حساب آمده‌اند.

۸- تعداد و مساحت بهره‌برداری‌های با زمین بر حسب شهرستان (بهره‌برداری - هکتار)

باغ و قلمستان		اراضی زراعی		کل		شهرستان
مساحت	تعداد	مساحت	تعداد	مساحت	تعداد	
۳۴۵۴۷۱	۱۷۳۶۱۵	۴۱۲۰۳۸	۸۶۲۸۰	۷۵۷۵۰۹	۲۱۱۰۴۳	کرمان.....
۳۰۲۷	۱۶۵۱	۳۲۴۲۹	۲۴۲۳	۳۵۴۵۶	۳۴۵۹	ارزونیه.....
۱۷۹۶۹	۶۴۲۳	۳۷	۳۷	۱۸۰۰۷	۶۴۳۵	انار.....
۷۶۶۷	۷۷۱۶	۱۸۱۶۱	۴۶۳۳	۲۵۸۲۹	۸۹۶۲	بافت.....
۷۴۸۶	۴۲۰۵	۲۵۷۷۱	۴۷۷۲	۳۳۲۵۷	۶۷۷۲	بردسیر.....
۶۷۶۸	۱۰۵۰۹	۴۲۳۹	۴۴۶۷	۱۱۰۰۷	۱۱۹۲۸	بم.....
۳۱۵۴۲	۲۱۵۲۵	۳۵۴۲۳	۱۳۵۳۱	۶۶۹۶۵	۲۸۲۷۸	جیرفت.....
۷۸۷۵	۴۲۷۰	۱۱۷۷۵	۳۲۰۵	۱۹۶۵۰	۴۸۳۰	رابر.....
۴۹۶۴	۲۸۱۵	۸۰۰	۱۳۳۵	۵۷۶۳	۳۱۷۱	راور.....
۶۱۳۱۰	۲۶۲۴۵	۱۳۳	۳۳۴	۶۱۴۴۳	۲۶۳۳۰	رفسنجان.....
۵۲۹۶	۳۰۳۱	۱۳۲۲۴۷	۹۷۳۷	۱۳۷۵۴۳	۱۰۱۲۹	رودبار جنوب.....
۸۹۱۳	۵۱۵۵	۶۴۶۷	۲۱۱۸	۱۵۳۸۰	۵۴۸۰	ریگان.....
۱۶۵۲۶	۱۱۷۷۸	۲۳۸۷	۳۴۰۱	۱۸۹۱۳	۱۳۰۶۰	زرنند.....
۵۵۲۶۶	۱۷۴۳۲	۱۷۶۰۳	۵۷۶۰	۷۲۸۷۰	۱۸۱۸۴	سیرجان.....
۲۱۷۵۱	۸۵۲۶	۳۸۳۴	۲۹۱۳	۲۵۵۸۵	۹۷۰۴	شهربابک.....
۱۷۵۶۸	۹۰۵۴	۲۴۱۵۹	۶۹۴۶	۴۱۷۲۷	۱۱۳۵۷	عنبرآباد.....
۱۲۱۲	۱۲۳۶	۶۶۹۱	۱۸۲۱	۷۹۰۲	۲۳۴۱	فاریاب.....
۸۰۲۱	۵۷۱۸	۴۰۳۵	۱۵۲۹	۱۲۰۵۷	۵۷۳۹	فهروج.....
۴۰۲۱	۲۷۲۴	۴۳۹۹۶	۳۱۹۳	۴۸۰۱۷	۴۳۴۹	قلعه گنج.....
۴۴۹۷۳	۱۰۵۵۳	۱۳۹۷۱	۵۳۱۲	۵۸۹۴۳	۱۲۶۸۷	کرمان.....
۲۴۶۷	۲۱۹۴	۱۷۷۹۷	۴۷۳۶	۲۰۲۶۴	۵۵۶۳	کهنوج.....
۵۸۸	۱۲۷۳	۷۱۰	۹۸۹	۱۲۹۸	۱۵۵۱	کوهبنان.....
۴۳۵۸	۳۵۰۷	۸۲۲۰	۲۲۹۰	۱۲۵۷۸	۴۵۹۴	منوجان.....
۵۹۰۰	۶۰۷۷	۱۱۵۴	۷۹۹	۷۰۵۴	۶۱۳۹	نرماشیر.....

۹- تعداد و مساحت بهره‌برداری‌های با زمین بر حسب وسعت اراضی کشاورزی (بهره‌برداری - هکتار)

باغ و قلمستان		اراضی زراعی		کل		وسعت اراضی کشاورزی
مساحت	تعداد	مساحت	تعداد	مساحت	تعداد	
۳۴۵۴۷۱	۱۷۳۶۱۵	۶۱۲۰۳۸	۱۶۲۸۰	۷۵۷۵۰۹	۲۱۱۰۴۳	جمع
۲۲۸۳۴	۷۶۲۷۸	۵۵۲۸	۱۸۱۱۵	۲۸۳۶۲	۸۵۰۸۴	جمع کمتر از ۱ هکتار
۶۰۳	۱۲۷۹۰	۶۹	۱۳۵۹	۶۷۲	۱۳۸۳۱	کمتر از ۰/۱ هکتار
۱۵۸۷	۱۲۸۷۵	۲۵۱	۲۳۸۹	۱۸۳۸	۱۴۱۵۴	۰/۱ تا کمتر از ۰/۲ هکتار
۶۲۲۸	۲۳۶۸۲	۱۳۰۱	۵۸۱۱	۷۵۲۸	۲۶۱۶۵	۰/۲ تا کمتر از ۰/۵ هکتار
۱۴۴۱۷	۲۶۹۳۱	۳۹۰۷	۸۵۵۶	۱۸۲۲۴	۳۰۹۳۳	۰/۵ تا کمتر از ۱ هکتار
۱۱۴۳۸۱	۷۲۴۹۳	۷۱۲۹۷	۴۲۵۰۲	۱۸۵۶۷۸	۹۰۱۶۲	جمع ۱ تا کمتر از ۵ هکتار
۳۴۵۴۱	۳۴۱۲۶	۱۵۱۵۰	۱۶۵۰۳	۴۹۶۹۱	۴۱۹۶۶	۱ تا کمتر از ۲ هکتار
۳۲۴۷۷	۱۹۳۲۷	۱۹۱۱۱	۱۱۹۳۵	۵۱۵۸۸	۲۴۱۳۳	۲ تا کمتر از ۳ هکتار
۲۷۱۴۹	۱۱۷۱۴	۱۸۸۴۴	۸۱۲۳	۴۵۹۹۳	۱۴۶۸۵	۳ تا کمتر از ۴ هکتار
۲۰۲۱۵	۷۳۲۶	۱۸۱۹۲	۵۹۴۱	۳۸۴۰۷	۹۳۷۸	۴ تا کمتر از ۵ هکتار
۱۰۳۹۸۰	۲۱۱۳۶	۱۳۹۰۳۷	۲۰۴۶۸	۲۴۳۰۱۷	۲۹۰۵۹	جمع ۵ تا کمتر از ۲۰ هکتار
۳۸۵۳۹	۱۰۹۱۱	۴۳۸۴۳	۱۰۰۸۱	۸۲۳۸۲	۱۴۵۱۸	۵ تا کمتر از ۷/۵ هکتار
۱۹۶۵۴	۳۸۸۰	۲۳۵۷۴	۳۵۸۷	۴۳۲۲۸	۵۲۴۹	۷/۵ تا کمتر از ۱۰ هکتار
۲۸۰۸۴	۴۳۷۳	۴۴۶۱۸	۴۸۰۲	۷۲۷۰۱	۶۵۱۹	۱۰ تا کمتر از ۱۵ هکتار
۱۷۷۰۴	۱۹۷۳	۲۷۰۰۲	۱۹۹۹	۴۴۷۰۶	۲۷۷۳	۱۵ تا کمتر از ۲۰ هکتار
۴۰۴۴۴	۲۶۶۰	۹۷۴۶۳	۳۹۶۰	۱۳۷۹۰۷	۵۰۴۶	جمع ۲۰ تا کمتر از ۵۰ هکتار
۱۲۵۴۸	۱۱۱۹	۳۳۱۳۷	۱۷۵۰	۴۵۶۸۵	۲۱۹۶	۲۰ تا کمتر از ۲۵ هکتار
۱۴۹۷۹	۹۵۹	۳۷۹۶۸	۱۴۶۶	۵۲۹۴۸	۱۸۶۹	۲۵ تا کمتر از ۳۵ هکتار
۱۲۹۱۶	۵۸۳	۲۶۳۵۷	۷۴۴	۳۹۲۷۴	۹۸۱	۳۵ تا کمتر از ۵۰ هکتار
۶۳۸۳۲	۱۰۴۸	۹۸۷۱۳	۱۲۳۶	۱۶۲۵۴۴	۱۶۹۳	جمع ۵۰ هکتار و بیش تر
۲۸۷۴۲	۷۵۲	۴۷۱۲۷	۸۶۲	۷۵۸۶۸	۱۲۱۵	۵۰ تا کمتر از ۱۰۰ هکتار
۱۵۵۱۰	۲۲۱	۲۸۴۷۹	۲۸۹	۴۳۹۸۹	۳۷۰	۱۰۰ تا کمتر از ۲۰۰ هکتار
۹۴۴۲	۶۲	۱۳۶۳۱	۶۷	۲۳۰۷۳	۸۵	۲۰۰ تا کمتر از ۵۰۰ هکتار
۳۰۷۷	۷	۶۶۶۴	۱۲	۹۷۴۱	۱۶	۵۰۰ تا کمتر از ۱۰۰۰ هکتار
۲۴۴۲	۴	۲۸۰۷	۴	۵۲۶۹	۴	۱۰۰۰ تا کمتر از ۲۰۰۰ هکتار
۴۶۰۰	۲	۵	۱	۴۶۰۵	۲	۲۰۰۰ هکتار و بیش تر

۱۰- تعداد و مساحت بهره‌برداری‌های با زمین بر حسب سن بهره‌بردار (بهره‌برداری - هکتار)

باغ و قلمستان		اراضی زراعی		کل		سن بهره‌بردار
مساحت	تعداد	مساحت	تعداد	مساحت	تعداد	
۳۳۱۰۲۹	۱۷۳۱۶۹	۳۹۱۰۵۴	۱۶۱۴۰	۷۲۹۰۸۳	۲۱۰۵۳۳	جمع
۱۴	۱۰	۸۳	۷	۹۷	۱۳	کمتر از ۱۵ ساله
۲۹۳	۱۳۰	۴۲۳	۱۰۲	۷۱۶	۲۰۱	۱۵-۱۹ ساله
۱۸۵۴	۱۳۵۶	۶۱۴۷	۱۳۷۱	۸۰۰۱	۲۳۱۳	۲۰-۲۴ ساله
۶۵۴۹	۵۲۱۶	۲۱۹۷۲	۴۶۰۵	۲۸۵۲۰	۸۳۴۵	۲۵-۲۹ ساله
۱۳۶۶۲	۱۰۱۵۰	۳۵۰۳۲	۷۱۱۹	۴۸۶۹۳	۱۴۴۲۲	۳۰-۳۴ ساله
۲۱۴۶۹	۱۳۹۹۱	۳۸۱۰۱	۸۲۹۵	۵۹۵۷۱	۱۸۵۱۸	۳۵-۳۹ ساله
۲۶۹۸۴	۱۷۰۲۲	۴۲۱۶۸	۸۸۸۴	۶۹۱۵۲	۲۱۳۵۴	۴۰-۴۴ ساله
۴۵۸۳۸	۲۱۲۱۴	۴۷۸۷۲	۹۵۸۰	۹۳۷۱۰	۲۵۴۰۲	۴۵-۴۹ ساله
۴۸۳۷۷	۲۴۰۹۰	۴۷۹۰۵	۱۰۴۴۱	۹۶۲۸۲	۲۸۲۱۱	۵۰-۵۴ ساله
۴۴۸۵۶	۲۲۲۴۳	۴۶۰۵۳	۹۵۲۰	۹۰۹۱۰	۲۵۶۱۹	۵۵-۵۹ ساله
۴۱۵۱۱	۲۰۵۹۱	۴۰۳۷۰	۹۰۷۹	۸۱۸۸۱	۲۳۷۱۲	۶۰-۶۴ ساله
۲۹۴۳۹	۱۲۴۰۶	۲۴۰۷۹	۵۵۰۸	۵۳۵۱۸	۱۴۱۹۴	۶۵-۶۹ ساله
۲۲۹۹۰	۱۰۹۴۳	۲۰۰۲۳	۵۰۲۳	۴۳۰۱۴	۱۲۴۵۸	۷۰-۷۴ ساله
۱۰۷۰۸	۵۸۷۱	۱۲۴۶۹	۲۹۰۲	۲۳۱۷۷	۶۷۴۱	۷۵-۷۹ ساله
۱۶۴۸۵	۷۹۳۷	۱۵۳۵۶	۳۷۰۵	۳۱۸۴۲	۹۰۳۱	۸۰ ساله و بیش تر

۱۱- تعداد و مساحت بهره‌برداری‌های با زمین آبی بر حسب شهرستان (بهره‌برداری - هکتار)

باغ و قلمستان آبی		اراضی زراعی آبی		کل		شهرستان
مساحت	تعداد	مساحت	تعداد	مساحت	تعداد	
۳۴۳۷۰۴	۱۷۳۱۹۵	۴۰۳۳۹۰	۱۵۱۴۹	۷۴۶۰۹۴	۲۱۰۳۸۸	کرمان.....
۳۰۲۷	۱۶۵۱	۳۲۴۲۹	۲۴۲۳	۳۵۴۵۶	۳۴۵۹	ارزنیه.....
۱۷۹۶۹	۶۴۲۳	۳۷	۳۷	۱۸۰۰۷	۶۴۳۵	انار.....
۷۶۰۴	۷۶۷۲	۱۷۲۶۶	۴۴۶۷	۲۴۸۷۰	۸۸۷۷	بافت.....
۷۳۴۱	۴۱۶۷	۲۵۰۵۹	۴۷۳۳	۳۲۴۰۰	۶۷۲۰	بردسیر.....
۶۷۶۸	۱۰۵۰۹	۴۲۳۹	۴۴۶۶	۱۱۰۰۷	۱۱۹۲۷	بم.....
۳۱۵۴۲	۲۱۵۲۵	۳۲۲۵۲	۱۳۳۷۵	۶۳۷۹۴	۲۸۲۰۹	جیرفت.....
۷۸۱۹	۴۲۶۵	۸۲۱۹	۲۸۱۷	۱۶۰۳۹	۴۷۰۷	رابر.....
۴۹۶۴	۲۸۱۵	۷۹۹	۱۳۳۵	۵۷۶۲	۳۱۷۱	راور.....
۶۱۲۴۵	۲۶۲۳۷	۱۱۱	۳۳۳	۶۱۳۵۷	۲۶۳۲۵	رفسنجان.....
۵۲۸۹	۳۰۳۰	۱۳۲۲۴۷	۹۷۳۷	۱۳۷۵۳۶	۱۰۱۲۸	رودبار جنوب.....
۸۸۹۶	۵۱۵۲	۶۴۶۷	۲۱۱۸	۱۵۳۶۲	۵۴۷۸	ریگان.....
۱۶۵۲۶	۱۱۷۷۸	۲۱۴۴	۳۳۵۱	۱۸۶۷۰	۱۳۰۳۶	زرنند.....
۵۳۹۷۸	۱۷۱۷۶	۱۶۸۳۳	۵۶۱۱	۷۰۸۱۱	۱۷۹۶۱	سیرجان.....
۲۱۶۸۲	۸۵۰۵	۳۵۶۷	۲۷۳۹	۲۵۲۴۹	۹۶۸۱	شهربابک.....
۱۷۵۴۷	۹۰۵۰	۲۴۱۵۹	۶۹۴۶	۴۱۷۰۶	۱۱۲۵۵	عنبرآباد.....
۱۲۱۲	۱۲۳۶	۶۶۹۱	۱۸۲۱	۷۹۰۲	۲۳۴۱	فاریاب.....
۸۰۱۸	۵۷۱۲	۴۰۳۵	۱۵۲۹	۱۲۰۵۳	۵۷۳۴	فهروج.....
۴۰۲۱	۲۷۲۴	۴۳۹۹۶	۳۱۹۳	۴۸۰۱۷	۴۳۴۹	قلعه گنج.....
۴۴۹۷۳	۱۰۵۵۳	۱۳۹۵۹	۵۳۰۴	۵۸۹۳۲	۱۲۶۸۰	کرمان.....
۲۴۶۷	۲۱۹۴	۱۷۷۹۷	۴۷۳۶	۲۰۲۶۴	۵۵۶۳	کهنوج.....
۵۸۸	۱۲۷۳	۷۱۰	۹۸۹	۱۲۹۸	۱۵۵۱	کوهبنان.....
۴۳۲۶	۳۴۷۲	۸۲۲۰	۲۲۹۰	۱۲۵۴۶	۴۵۶۲	منوجان.....
۵۹۰۰	۶۰۷۷	۱۱۵۴	۷۹۹	۷۰۵۴	۶۱۳۹	نرماشیر.....

۱۳- تعداد و مساحت بهره‌برداری‌های دارای اراضی زراعی بر حسب شهرستان (بهره‌برداری - هکتار)

آیش		زیر کشت		کل		شهرستان
مساحت	تعداد	مساحت	تعداد	مساحت	تعداد	
۷۶۹۷۹	۱۹۵۷۶	۳۳۵۰۵۹	۸۱۱۴۱	۴۱۲۰۳۸	۸۶۲۸۰	کرمان
۸۲۴۵	۱۳۳۵	۲۴۱۸۴	۲۳۶۳	۳۲۴۲۹	۲۴۲۳	ارزونیه
.	.	۳۷	۳۷	۳۷	۳۷	انار
۶۸۳۸	۱۶۰۱	۱۱۳۲۴	۴۳۳۸	۱۸۱۶۱	۴۶۳۳	بافت
۹۸۰۸	۳۳۰۵	۱۵۹۶۲	۴۵۸۲	۲۵۷۷۱	۴۷۷۲	بردسیر
۱۳۳	۲۷۷	۴۱۰۶	۴۳۰۸	۴۲۳۹	۴۴۶۷	بم
۷۰۰۱	۲۳۰۵	۲۸۴۲۲	۱۲۳۴۸	۳۵۴۲۳	۱۳۵۳۱	جیرفت
۳۳۰۲	۹۵۶	۸۴۷۳	۲۹۹۸	۱۱۷۷۵	۳۲۰۵	رابر
۲۱۵	۲۷۹	۵۸۵	۱۲۵۶	۸۰۰	۱۳۳۵	راور
۱۹	۳۷	۱۱۴	۳۱۳	۱۳۳	۳۳۴	رفسنجان
۱۵۰۴۱	۱۱۱۷	۱۱۷۲۰۶	۸۹۲۲	۱۳۲۲۴۷	۹۷۳۷	رودبار جنوب
۷۵۵	۲۶۱	۵۷۱۲	۲۰۸۸	۶۴۶۷	۲۱۱۸	ریگان
۸۹۲	۱۵۰۲	۱۴۹۵	۳۰۹۶	۲۳۸۷	۳۴۰۱	زرنده
۷۵۷۷	۲۱۶۵	۱۰۰۲۶	۴۶۴۹	۱۷۶۰۳	۵۷۶۰	سیرجان
۶	۲۴	۳۸۲۹	۲۹۰۴	۳۸۳۴	۲۹۱۳	شهربابک
۱۹۳۳	۵۴۶	۲۲۲۲۶	۶۷۹۶	۲۴۱۵۹	۶۹۴۶	عنبرآباد
.	.	۶۶۹۱	۱۸۲۱	۶۶۹۱	۱۸۲۱	فاریاب
۲۶۸	۱۴۳	۳۷۶۷	۱۴۷۷	۴۰۳۵	۱۵۲۹	فهرج
۵۷۳۹	۵۲۴	۳۸۲۵۷	۳۱۶۲	۴۳۹۹۶	۳۱۹۳	قلعه گنج
۴۰۳۵	۱۶۰۷	۹۹۳۵	۵۰۷۰	۱۳۹۷۱	۵۳۱۲	کرمان
۴۶۸۶	۱۱۰۴	۱۳۱۱۱	۴۶۰۵	۱۷۷۹۷	۴۷۳۶	کهنوج
۲۲۹	۳۹۳	۴۸۱	۹۴۹	۷۱۰	۹۸۹	کوهبنان
۲۵۸	۹۸	۷۹۶۲	۲۲۶۱	۸۲۲۰	۲۲۹۰	منوجان
.	.	۱۱۵۴	۷۹۹	۱۱۵۴	۷۹۹	نرماشیر

۱۴- تعداد و مساحت بهره‌برداری‌های دارای اراضی زراعی بر حسب وسعت اراضی کشاورزی (بهره‌برداری - هکتار)

آیش		زیر کشت		کل		وسعت اراضی کشاورزی
مساحت	تعداد	مساحت	تعداد	مساحت	تعداد	
۷۶۹۷۹	۱۹۵۷۶	۳۳۵۰۵۹	۸۱۱۴۱	۶۱۲۰۳۸	۸۶۲۸۰	جمع.....
۶۷۰	۲۸۶۱	۴۸۵۸	۱۷۰۲۱	۵۵۲۸	۱۸۱۱۵	جمع کمتر از ۱ هکتار.....
۱۰	۲۲۴	۶۰	۱۲۴۹	۶۹	۱۳۵۹	کمتر از ۰/۱ هکتار.....
۳۸	۴۲۲	۲۱۳	۲۲۱۰	۲۵۱	۲۳۸۹	۰/۱ تا کمتر از ۰/۲ هکتار.....
۱۶۸	۹۲۸	۱۱۳۳	۵۴۷۹	۱۳۰۱	۵۸۱۱	۰/۲ تا کمتر از ۰/۵ هکتار.....
۴۵۴	۱۲۸۷	۳۴۵۳	۸۰۸۲	۳۹۰۷	۸۵۵۶	۰/۵ تا کمتر از ۱ هکتار.....
۱۰۱۵۷	۸۰۱۷	۶۱۱۴۰	۴۰۰۸۲	۷۱۲۹۷	۴۲۵۰۲	جمع ۱ تا کمتر از ۵ هکتار.....
۱۷۴۱	۲۵۴۰	۱۳۴۰۹	۱۵۵۳۵	۱۵۱۵۰	۱۶۵۰۳	۱ تا کمتر از ۲ هکتار.....
۲۳۸۹	۲۱۳۴	۱۶۷۲۱	۱۱۲۶۲	۱۹۱۱۱	۱۱۹۳۵	۲ تا کمتر از ۳ هکتار.....
۲۷۵۶	۱۷۲۲	۱۶۰۸۸	۷۶۷۶	۱۸۸۴۴	۸۱۲۳	۳ تا کمتر از ۴ هکتار.....
۳۲۷۱	۱۶۲۲	۱۴۹۲۱	۵۶۱۱	۱۸۱۹۲	۵۹۴۱	۴ تا کمتر از ۵ هکتار.....
۳۲۵۵۴	۷۳۰۸	۱۰۶۴۸۴	۱۹۲۲۶	۱۳۹۰۳۷	۲۰۴۶۸	جمع ۵ تا کمتر از ۲۰ هکتار.....
۸۲۵۸	۳۰۱۱	۳۵۵۸۵	۹۵۷۴	۴۳۸۴۳	۱۰۰۸۱	۵ تا کمتر از ۷/۵ هکتار.....
۶۶۹۸	۱۷۵۲	۱۶۸۷۶	۳۴۲۷	۲۳۵۷۴	۳۵۸۷	۷/۵ تا کمتر از ۱۰ هکتار.....
۱۰۹۵۵	۱۸۲۲	۳۳۶۶۳	۴۴۲۹	۴۴۶۱۸	۴۸۰۲	۱۰ تا کمتر از ۱۵ هکتار.....
۶۶۴۲	۷۲۳	۲۰۳۶۰	۱۷۹۷	۲۷۰۰۲	۱۹۹۹	۱۵ تا کمتر از ۲۰ هکتار.....
۱۵۹۸۴	۱۰۱۶	۸۱۴۷۹	۳۶۲۹	۹۷۴۶۳	۳۹۶۰	جمع ۲۰ تا کمتر از ۵۰ هکتار.....
۴۹۸۵	۴۲۲	۲۸۱۵۲	۱۶۴۹	۳۳۱۳۷	۱۷۵۰	۲۰ تا کمتر از ۲۵ هکتار.....
۷۴۴۹	۴۱۶	۳۰۵۱۹	۱۲۷۷	۳۷۹۶۸	۱۴۶۶	۲۵ تا کمتر از ۳۵ هکتار.....
۳۵۵۰	۱۷۸	۲۲۸۰۸	۷۰۳	۲۶۳۵۷	۷۴۴	۳۵ تا کمتر از ۵۰ هکتار.....
۱۷۶۱۴	۳۷۴	۸۱۰۹۹	۱۱۸۳	۹۸۷۱۳	۱۲۳۶	جمع ۵۰ هکتار و بیش تر.....
۷۵۰۰	۲۴۱	۳۹۶۲۷	۸۲۱	۴۷۱۲۷	۸۶۲	۵۰ تا کمتر از ۱۰۰ هکتار.....
۴۶۳۷	۱۰۳	۲۳۸۴۲	۲۸۰	۲۸۴۷۹	۲۸۹	۱۰۰ تا کمتر از ۲۰۰ هکتار.....
۲۶۳۸	۲۲	۱۰۹۹۳	۶۶	۱۳۶۳۱	۶۷	۲۰۰ تا کمتر از ۵۰۰ هکتار.....
۱۶۱۱	۵	۵۰۵۳	۱۱	۶۶۶۴	۱۲	۵۰۰ تا کمتر از ۱۰۰۰ هکتار.....
۱۲۲۸	۲	۱۵۷۹	۴	۲۸۰۷	۴	۱۰۰۰ تا کمتر از ۲۰۰۰ هکتار.....
۰	۰	۵	۱	۵	۱	۲۰۰۰ هکتار و بیش تر.....

۱۵- تعداد و مساحت بهره‌برداری‌های دارای اراضی زراعی بر حسب وسعت اراضی زراعی (بهره‌برداری - هکتار)

آیش		زیر کشت		کل		وسعت اراضی زراعی
مساحت	تعداد	مساحت	تعداد	مساحت	تعداد	
۷۶۹۷۹	۱۹۵۷۶	۳۳۵۰۵۹	۸۱۱۴۱	۴۱۲۰۳۸	۸۶۲۸۰	جمع
۱۰۰۲	۳۶۲۶	۷۳۸۱	۲۲۳۳۲	۸۳۸۴	۲۳۸۶۰	جمع کمتر از ۱ هکتار
۱۴	۳۰۹	۱۲۴	۲۴۳۲	۱۳۸	۲۵۹۲	کمتر از ۰/۱ هکتار
۵۸	۵۷۱	۳۸۰	۳۱۸۵	۴۳۸	۳۴۳۳	۰/۱ تا کمتر از ۰/۲ هکتار
۲۳۰	۱۱۰۲	۱۷۲۴	۶۷۲۰	۱۹۵۴	۷۱۳۰	۰/۲ تا کمتر از ۰/۵ هکتار
۷۰۱	۱۶۴۴	۵۱۵۳	۹۹۹۵	۵۸۵۴	۱۰۷۰۵	۰/۵ تا کمتر از ۱ هکتار
۱۲۴۱۵	۸۵۵۹	۷۲۴۸۳	۳۹۹۷۳	۸۴۸۹۹	۴۲۳۳۹	جمع ۱ تا کمتر از ۵ هکتار
۲۳۲۴	۲۸۶۶	۱۸۲۱۳	۱۷۶۷۲	۲۰۵۳۷	۱۸۸۲۱	۱ تا کمتر از ۲ هکتار
۳۲۱۴	۲۴۳۸	۲۱۰۲۳	۱۱۱۶۰	۲۴۲۳۷	۱۱۸۱۷	۲ تا کمتر از ۳ هکتار
۳۲۱۳	۱۷۰۳	۱۸۴۳۴	۶۷۸۱	۲۱۶۴۶	۷۱۱۲	۳ تا کمتر از ۴ هکتار
۳۶۶۴	۱۵۵۲	۱۴۸۱۴	۴۳۶۰	۱۸۴۷۹	۴۵۸۹	۴ تا کمتر از ۵ هکتار
۳۱۲۶۷	۶۱۶۸	۹۷۲۳۲	۱۴۵۲۸	۱۲۸۴۸۸	۱۵۴۳۸	جمع ۵ تا کمتر از ۲۰ هکتار
۸۷۰۰	۲۶۹۷	۳۲۵۸۰	۷۱۰۳	۴۱۲۸۰	۷۴۴۷	۵ تا کمتر از ۷/۵ هکتار
۵۹۶۹	۱۳۷۲	۱۳۷۴۵	۲۳۴۷	۱۹۷۱۴	۲۴۴۲	۷/۵ تا کمتر از ۱۰ هکتار
۱۰۵۲۹	۱۵۲۲	۳۲۵۷۲	۳۶۹۴	۴۳۱۰۱	۴۰۰۷	۱۰ تا کمتر از ۱۵ هکتار
۶۰۶۹	۵۷۷	۱۸۳۲۵	۱۳۸۴	۲۴۳۹۳	۱۵۶۲	۱۵ تا کمتر از ۲۰ هکتار
۱۵۵۳۵	۸۹۸	۷۹۷۵۹	۳۲۷۷	۹۵۲۹۴	۳۵۷۵	جمع ۲۰ تا کمتر از ۵۰ هکتار
۴۸۳۷	۳۸۰	۲۷۹۵۱	۱۵۲۱	۳۲۷۸۸	۱۶۱۱	۲۰ تا کمتر از ۲۵ هکتار
۷۲۶۲	۳۶۲	۳۰۴۱۱	۱۱۶۰	۳۷۶۷۳	۱۳۳۸	۲۵ تا کمتر از ۳۵ هکتار
۳۴۳۶	۱۵۶	۲۱۳۹۷	۵۹۶	۲۴۸۳۲	۶۲۶	۳۵ تا کمتر از ۵۰ هکتار
۱۶۷۶۰	۳۲۵	۷۸۲۱۴	۱۰۳۱	۹۴۹۷۳	۱۰۶۹	جمع ۵۰ هکتار و بیش تر
۷۵۱۸	۲۲۳	۳۹۵۷۰	۷۴۷	۴۷۰۸۸	۷۷۶	۵۰ تا کمتر از ۱۰۰ هکتار
۴۱۳۸	۷۸	۲۲۱۶۹	۲۲۲	۲۶۳۰۷	۲۲۹	۱۰۰ تا کمتر از ۲۰۰ هکتار
۲۳۲۹	۱۷	۱۰۲۹۸	۴۹	۱۲۶۲۷	۵۰	۲۰۰ تا کمتر از ۵۰۰ هکتار
۲۰۷۴	۵	۵۸۷۷	۱۲	۷۹۵۱	۱۳	۵۰۰ تا کمتر از ۱۰۰۰ هکتار
۷۰۰	۱	۳۰۰	۱	۱۰۰۰	۱	۱۰۰۰ تا کمتر از ۲۰۰۰ هکتار
.	۲۰۰۰ هکتار و بیش تر

۱۶- تعداد و مساحت بهره‌برداری‌های دارای اراضی زراعی بر حسب سن بهره‌بردار (بهره‌برداری - هکتار)

آیش		زیر کشت		کل		سن بهره‌بردار
مساحت	تعداد	مساحت	تعداد	مساحت	تعداد	
۷۳۴۶۷	۱۹۵۳۸	۳۲۴۵۱۷	۸۱۰۰۴	۳۹۸۰۵۴	۸۶۱۴۰	جمع
۵	۱	۷۸	۷	۸۳	۷	کمتر از ۱۵ ساله
۳۸	۱۲	۳۸۵	۹۶	۴۲۳	۱۰۲	۱۵-۱۹ ساله
۸۶۸	۱۸۱	۵۲۸۰	۱۲۹۹	۶۱۴۷	۱۳۷۱	۲۰-۲۴ ساله
۲۸۲۹	۶۲۰	۱۹۱۴۲	۴۳۷۵	۲۱۹۷۲	۴۶۰۵	۲۵-۲۹ ساله
۴۴۲۶	۱۰۷۸	۳۰۶۰۶	۶۷۸۹	۳۵۰۳۲	۷۱۱۹	۳۰-۳۴ ساله
۵۵۶۳	۱۴۲۳	۳۲۵۳۸	۷۸۳۰	۳۸۱۰۱	۸۲۹۵	۳۵-۳۹ ساله
۵۶۴۲	۱۶۱۴	۳۶۵۲۷	۸۴۷۶	۴۲۱۶۸	۸۸۸۴	۴۰-۴۴ ساله
۸۱۹۴	۱۹۷۹	۳۹۶۷۷	۹۰۴۵	۴۷۸۷۲	۹۵۸۰	۴۵-۴۹ ساله
۹۴۴۵	۲۴۰۶	۳۸۴۶۱	۹۸۵۱	۴۷۹۰۵	۱۰۴۴۱	۵۰-۵۴ ساله
۹۸۶۴	۲۴۵۶	۳۶۱۸۹	۸۹۰۱	۴۶۰۵۳	۹۵۲۰	۵۵-۵۹ ساله
۸۸۷۴	۲۵۰۸	۳۱۴۹۷	۸۴۸۷	۴۰۳۷۰	۹۰۷۹	۶۰-۶۴ ساله
۵۶۶۱	۱۵۹۶	۱۸۴۱۸	۵۱۲۱	۲۴۰۷۹	۵۵۰۸	۶۵-۶۹ ساله
۴۵۳۳	۱۵۰۸	۱۵۴۹۱	۴۶۸۰	۲۰۰۲۳	۵۰۲۳	۷۰-۷۴ ساله
۳۲۴۴	۹۹۲	۹۲۲۵	۲۶۵۱	۱۲۴۶۹	۲۹۰۲	۷۵-۷۹ ساله
۴۲۸۳	۱۱۶۴	۱۱۰۷۴	۳۳۹۷	۱۵۳۵۶	۳۷۰۵	۸۰ ساله و بیش تر

۱۷- تعداد و مساحت بهره‌برداری‌های دارای اراضی زراعی آبی بر حسب شهرستان (بهره‌برداری - هکتار)

آبش		زیر کشت		کل		شهرستان
مساحت	تعداد	مساحت	تعداد	مساحت	تعداد	
۷۲۱۶۰	۱۸۷۷۱	۳۳۰۲۳۰	۸۰۰۷۳	۴۰۲۳۹۰	۸۵۱۴۹	کرمان.....
۸۲۴۵	۱۳۳۵	۲۴۱۸۴	۲۳۶۳	۳۲۴۲۹	۲۴۲۳	ارزونیه.....
۰	۰	۳۷	۳۷	۳۷	۳۷	انار.....
۶۸۱۸	۱۵۸۰	۱۰۴۴۹	۴۱۹۱	۱۷۲۶۶	۴۴۶۷	بافت.....
۹۷۵۸	۳۲۹۵	۱۵۳۰۰	۴۴۷۸	۲۵۰۵۹	۴۷۳۳	بردسیر.....
۱۳۳	۲۷۷	۴۱۰۶	۴۳۰۷	۴۲۳۹	۴۴۶۶	بم.....
۴۲۳۰	۱۸۴۰	۲۸۰۲۲	۱۲۲۹۸	۳۲۲۵۲	۱۳۳۷۵	جیرفت.....
۱۸۰۷	۷۴۲	۶۴۱۲	۲۶۰۹	۸۲۱۹	۲۸۱۷	رابر.....
۲۱۵	۲۷۹	۵۸۴	۱۲۵۶	۷۹۹	۱۳۳۵	راور.....
۱۶	۳۵	۹۵	۳۱۲	۱۱۱	۳۳۳	رفسنجان.....
۱۵۰۴۱	۱۱۱۷	۱۱۷۲۰۶	۸۹۲۲	۱۳۲۲۴۷	۹۷۳۷	رودبار جنوب.....
۷۵۵	۲۶۱	۵۷۱۲	۲۰۸۸	۶۴۶۷	۲۱۱۸	ریگان.....
۷۸۷	۱۴۸۳	۱۳۵۷	۳۰۴۹	۲۱۴۴	۳۳۵۱	زرنده.....
۷۲۰۵	۲۰۹۸	۹۶۲۸	۴۵۰۰	۱۶۸۳۳	۵۶۱۱	سیرجان.....
۵	۲۱	۳۵۶۲	۲۷۳۳	۳۵۶۷	۲۷۳۹	شهربابک.....
۱۹۳۳	۵۴۶	۲۲۲۲۶	۶۷۹۶	۲۴۱۵۹	۶۹۴۶	عنبرآباد.....
۰	۰	۶۶۹۱	۱۸۲۱	۶۶۹۱	۱۸۲۱	فاریاب.....
۲۶۸	۱۴۳	۳۷۶۷	۱۴۷۷	۴۰۳۵	۱۵۲۹	فهروج.....
۵۷۳۹	۵۲۴	۳۸۲۵۷	۳۱۶۲	۴۳۹۹۶	۳۱۹۳	قلعه گنج.....
۴۰۳۱	۱۶۰۳	۹۹۲۸	۵۰۶۲	۱۳۹۵۹	۵۳۰۴	کرمان.....
۴۶۸۶	۱۱۰۴	۱۳۱۱۱	۴۶۰۵	۱۷۷۹۷	۴۷۳۶	کهنوج.....
۲۲۹	۳۹۳	۴۸۱	۹۴۹	۷۱۰	۹۸۹	کوهبنان.....
۲۵۸	۹۸	۷۹۶۲	۲۲۶۱	۸۲۲۰	۲۲۹۰	منوجان.....
۰	۰	۱۱۵۴	۷۹۹	۱۱۵۴	۷۹۹	نرماشیر.....

۱۸- تعداد و مساحت اراضی زراعی بهره‌برداری‌ها به تفکیک آبی و دیم بر حسب شهرستان (بهره‌برداری - هکتار)

فقط آبی		جمع		شهرستان
مساحت	تعداد	مساحت	تعداد	
۳۹۵۵۲۹	۱۲۹۳۴	۴۱۲۰۳۸	۱۶۶۲۸۰	کرمان.....
۳۲۴۲۹	۲۴۲۳	۳۲۴۲۹	۲۴۲۳	ارزونیه.....
۳۷	۳۷	۳۷	۳۷	انار.....
۱۵۹۹۸	۴۱۴۴	۱۸۱۶۱	۴۶۳۳	بافت.....
۲۴۲۶۳	۴۴۷۲	۲۵۷۷۱	۴۷۷۲	بردسیر.....
۴۲۳۹	۴۴۶۶	۴۲۳۹	۴۴۶۷	بم.....
۳۱۰۲۱	۱۲۹۵۸	۳۵۴۲۳	۱۳۵۳۱	جیرفت.....
۵۴۹۶	۲۱۱۲	۱۱۷۷۵	۳۲۰۵	رابر.....
۷۹۸	۱۳۳۴	۸۰۰	۱۳۳۵	راور.....
۱۰۵	۳۱۵	۱۳۳	۳۳۴	رفسنجان.....
۱۳۲۲۴۷	۹۷۳۷	۱۳۲۲۴۷	۹۷۳۷	رودبار جنوب.....
۶۴۶۷	۲۱۱۸	۶۴۶۷	۲۱۱۸	ریگان.....
۱۹۳۶	۳۰۵۸	۲۳۸۷	۳۴۰۱	زرند.....
۱۶۲۷۶	۵۴۷۲	۱۷۶۰۳	۵۷۶۰	سیرجان.....
۳۴۹۵	۲۶۸۲	۳۸۳۴	۲۹۱۳	شهربابک.....
۲۴۱۵۹	۶۹۴۶	۲۴۱۵۹	۶۹۴۶	عنبرآباد.....
۶۶۹۱	۱۸۲۱	۶۶۹۱	۱۸۲۱	فاریاب.....
۴۰۳۵	۱۵۲۹	۴۰۳۵	۱۵۲۹	فهروج.....
۴۳۹۹۶	۳۱۹۳	۴۳۹۹۶	۳۱۹۳	قلعه گنج.....
۱۳۹۵۹	۵۳۰۴	۱۳۹۷۱	۵۳۱۲	کرمان.....
۱۷۷۹۷	۴۷۳۶	۱۷۷۹۷	۴۷۳۶	کهنوج.....
۷۱۰	۹۸۸	۷۱۰	۹۸۹	کوهبنان.....
۸۲۲۰	۲۲۹۰	۸۲۲۰	۲۲۹۰	منوجان.....
۱۱۵۴	۷۹۹	۱۱۵۴	۷۹۹	نرماشیر.....



۱۹- تعداد و مساحت باغ و قلمستان بهره‌برداری‌ها بر حسب شهرستان (بهره‌برداری - هکتار)

کاشت مخلوط		کاشت ساده		کل		شهرستان
مساحت	تعداد	مساحت	تعداد	مساحت	تعداد	
۵۵۵۸۰	۳۷۸۴۱	۲۸۹۸۹۱	۱۳۷۸۳۶	۳۴۵۴۷۱	۱۷۳۶۱۵	کرمان.....
۱۴۶۰	۹۱۹	۱۵۶۷	۷۳۶	۳۰۲۷	۱۶۵۱	ارزونیہ.....
//	۷	۱۷۹۶۹	۶۴۱۷	۱۷۹۶۹	۶۴۲۳	انار.....
۵۳۱۲	۴۱۳۴	۲۳۵۶	۳۶۷۹	۷۶۶۷	۷۷۱۶	بافت.....
۴۶۸۱	۲۴۶۰	۲۸۰۵	۱۹۰۴	۷۴۸۶	۴۲۰۵	بردسیر.....
۹۹۳	۲۳۵۷	۵۷۷۵	۸۱۸۲	۶۷۶۸	۱۰۵۰۹	بم.....
۱۳۴۴۸	۸۵۹۲	۱۸۰۹۴	۱۳۴۸۸	۳۱۵۴۲	۲۱۵۲۵	جیرفت.....
۴۹۹۷	۲۸۳۴	۲۸۷۸	۱۹۵۸	۷۸۷۵	۴۲۷۰	رایر.....
۵۲۰	۷۲۲	۴۴۴۴	۲۱۰۷	۴۹۶۴	۲۸۱۵	راور.....
۳۴۴	۸۸۱	۶۰۹۶۶	۲۵۴۱۸	۶۱۳۱۰	۲۶۲۴۵	رفسنجان.....
⊙	۲	۵۲۹۳	۳۰۳۰	۵۲۹۶	۳۰۳۱	رودبار جنوب.....
۱۵۳۷	۵۶۶	۷۳۷۶	۴۵۹۳	۸۹۱۳	۵۱۵۵	ریگان.....
۴۸۲	۱۷۴۲	۱۶۰۴۴	۱۰۰۴۰	۱۶۵۲۶	۱۱۷۷۸	زرند.....
۲۲۶۳	۲۵۲۱	۵۳۰۰۳	۱۵۱۹۲	۵۵۲۶۶	۱۷۴۳۲	سیرجان.....
۲۸۱۳	۱۲۳۸	۱۸۹۳۸	۷۳۰۳	۲۱۷۵۱	۸۵۲۶	شهربابک.....
۸۸۸۳	۳۴۸۳	۸۶۸۵	۵۶۱۸	۱۷۵۶۸	۹۰۵۴	عنبرآباد.....
۶	۴	۱۲۰۵	۱۲۳۳	۱۲۱۲	۱۲۳۶	فاریاب.....
۱۱۴۳	۳۸۱	۶۸۷۹	۵۳۳۷	۸۰۲۱	۵۷۱۸	فهرج.....
.	.	۴۰۲۱	۲۷۲۴	۴۰۲۱	۲۷۲۴	قلعه گنج.....
۳۹۵۲	۳۳۱۱	۴۱۰۲۰	۷۴۹۸	۴۴۹۷۳	۱۰۵۵۲	کرمان.....
۸۱۲	۳۸۹	۱۶۵۵	۱۸۰۸	۲۴۶۷	۲۱۹۴	کهنوج.....
۱۲۹	۳۹۹	۴۵۹	۸۸۱	۵۸۸	۱۲۷۳	کوهبنان.....
۱۲۸۵	۵۹۹	۳۰۷۳	۲۹۱۶	۴۳۵۸	۳۵۰۷	منوجان.....
۵۱۶	۳۰۰	۵۳۸۵	۵۷۷۷	۵۹۰۰	۶۰۷۷	نرماشیر.....

۲۰- تعداد و مساحت باغ و قلمستان بهره‌برداری‌ها بر حسب وسعت اراضی کشاورزی (بهره‌برداری - هکتار)

کاشت مخلوط		کاشت ساده		کل		وسعت اراضی کشاورزی
مساحت	تعداد	مساحت	تعداد	مساحت	تعداد	
۵۵۵۸۰	۳۷۸۴۱	۲۸۹۸۹۱	۱۳۷۸۳۶	۳۴۵۴۷۱	۱۷۳۶۱۵	جمع
۳۶۳۱	۱۵۹۶۲	۱۹۲۰۳	۶۰۵۲۴	۲۲۸۳۴	۷۶۲۷۸	جمع کمتر از ۱ هکتار
۱۷۴	۳۷۹۶	۴۲۹	۹۰۰۳	۶۰۳	۱۲۷۹۰	کمتر از ۰/۱ هکتار
۳۱۲	۲۸۱۳	۱۲۷۴	۱۰۰۸۲	۱۵۸۷	۱۲۸۷۵	۰/۱ تا کمتر از ۰/۲ هکتار
۹۶۷	۴۴۷۳	۵۲۶۱	۱۹۲۷۷	۶۲۲۸	۲۳۶۸۲	۰/۲ تا کمتر از ۰/۵ هکتار
۲۱۷۸	۴۸۷۹	۱۲۲۳۹	۲۲۱۶۲	۱۴۴۱۷	۲۶۹۳۱	۰/۵ تا کمتر از ۱ هکتار
۲۰۶۷۳	۱۵۸۸۳	۹۳۷۰۹	۵۷۵۶۰	۱۱۴۳۸۱	۷۲۴۹۳	جمع ۱ تا کمتر از ۵ هکتار
۵۸۸۲	۶۹۴۱	۲۸۶۵۹	۲۷۴۶۹	۳۴۵۴۱	۳۴۱۲۶	۱ تا کمتر از ۲ هکتار
۵۸۴۹	۴۳۰۰	۲۶۶۲۸	۱۵۲۸۷	۳۲۴۷۷	۱۹۳۲۷	۲ تا کمتر از ۳ هکتار
۵۳۷۰	۲۸۶۳	۲۱۷۷۸	۹۰۸۶	۲۷۱۴۹	۱۱۷۱۴	۳ تا کمتر از ۴ هکتار
۳۵۷۱	۱۷۸۰	۱۶۶۴۳	۵۷۱۸	۲۰۲۱۵	۷۳۲۶	۴ تا کمتر از ۵ هکتار
۱۶۵۸۴	۵۴۳۳	۸۷۳۹۶	۱۶۴۷۸	۱۰۳۹۸۰	۲۱۱۳۶	جمع ۵ تا کمتر از ۲۰ هکتار
۷۴۳۶	۲۸۹۵	۳۱۱۰۲	۸۳۳۱	۳۸۵۳۹	۱۰۹۱۱	۵ تا کمتر از ۷/۵ هکتار
۳۲۵۲	۱۰۸۰	۱۶۴۰۲	۲۹۶۵	۱۹۶۵۴	۳۸۸۰	۷/۵ تا کمتر از ۱۰ هکتار
۳۸۳۴	۱۰۶۱	۲۴۲۵۰	۳۵۱۲	۲۸۰۸۴	۴۳۷۳	۱۰ تا کمتر از ۱۵ هکتار
۲۰۶۲	۳۹۷	۱۵۶۴۲	۱۶۷۰	۱۷۷۰۴	۱۹۷۳	۱۵ تا کمتر از ۲۰ هکتار
۳۷۷۱	۳۹۶	۳۶۶۷۳	۲۳۵۰	۴۰۴۴۴	۲۶۶۰	جمع ۲۰ تا کمتر از ۵۰ هکتار
۱۲۷۹	۱۶۰	۱۱۲۶۹	۹۹۲	۱۲۵۴۸	۱۱۱۹	۲۰ تا کمتر از ۲۵ هکتار
۱۳۴۰	۱۴۱	۱۳۶۳۹	۸۵۳	۱۴۹۷۹	۹۵۹	۲۵ تا کمتر از ۳۵ هکتار
۱۱۵۲	۹۵	۱۱۷۶۴	۵۰۵	۱۲۹۱۶	۵۸۳	۳۵ تا کمتر از ۵۰ هکتار
۱۰۹۲۲	۱۶۷	۵۲۹۱۰	۹۲۴	۶۳۸۳۲	۱۰۴۸	جمع ۵۰ هکتار و بیش تر
۲۲۳۶	۸۹	۲۶۵۰۵	۶۸۰	۲۸۷۴۲	۷۵۲	۵۰ تا کمتر از ۱۰۰ هکتار
۲۵۵۴	۵۵	۱۲۹۵۶	۱۹۰	۱۵۵۱۰	۲۲۱	۱۰۰ تا کمتر از ۲۰۰ هکتار
۲۵۸۶	۲۰	۶۸۵۶	۴۳	۹۴۴۲	۶۲	۲۰۰ تا کمتر از ۵۰۰ هکتار
.	.	۳۰۷۷	۷	۳۰۷۷	۷	۵۰۰ تا کمتر از ۱۰۰۰ هکتار
۱۰۴۶	۲	۱۴۱۶	۲	۲۴۶۲	۴	۱۰۰۰ تا کمتر از ۲۰۰۰ هکتار
۲۵۰۰	۱	۲۱۰۰	۱	۴۶۰۰	۲	۲۰۰۰ هکتار و بیش تر

۲۱- تعداد و مساحت باغ و قلمستان بهره‌برداري‌ها بر حسب سن بهره‌بردار (بهره‌برداري - هکتار)

کاشت مخلوط		کاشت ساده		کل		سن بهره‌بردار
مساحت	تعداد	مساحت	تعداد	مساحت	تعداد	
۵۲۳۵۳	۳۷۷۴۴	۲۷۸۶۷۶	۱۳۷۴۷۳	۳۳۱۰۲۹	۱۷۳۱۶۹	جمع
۶	۲	۸	۸	۱۴	۱۰	کمتر از ۱۵ ساله
۲۱	۱۵	۲۷۲	۱۱۵	۲۹۳	۱۳۰	۱۵-۱۹ ساله
۲۴۴	۱۸۸	۱۶۱۰	۱۱۸۲	۱۸۵۴	۱۳۵۶	۲۰-۲۴ ساله
۸۰۱	۷۷۶	۵۷۴۸	۴۴۷۷	۶۵۴۹	۵۲۱۶	۲۵-۲۹ ساله
۲۱۷۰	۱۷۴۰	۱۱۴۹۱	۸۴۹۲	۱۳۶۶۲	۱۰۱۵۰	۳۰-۳۴ ساله
۲۷۱۵	۲۴۹۱	۱۸۷۵۵	۱۱۶۱۱	۲۱۴۶۹	۱۳۹۹۱	۳۵-۳۹ ساله
۳۶۷۲	۳۱۷۱	۲۳۳۱۲	۱۴۰۰۰	۲۶۹۸۴	۱۷۰۲۲	۴۰-۴۴ ساله
۸۱۵۰	۴۱۸۵	۳۷۶۸۸	۱۷۲۷۷	۴۵۸۳۸	۲۱۲۱۴	۴۵-۴۹ ساله
۷۱۳۶	۵۱۴۰	۴۱۲۴۰	۱۹۲۵۳	۴۸۳۷۷	۲۴۰۹۰	۵۰-۵۴ ساله
۷۰۳۱	۵۰۷۳	۳۷۸۲۵	۱۷۴۶۱	۴۴۸۵۶	۲۲۲۴۲	۵۵-۵۹ ساله
۶۷۴۲	۴۹۶۸	۳۴۷۶۹	۱۵۸۸۸	۴۱۵۱۱	۲۰۵۹۱	۶۰-۶۴ ساله
۴۶۳۳	۳۲۳۰	۲۴۸۰۶	۹۳۶۶	۲۹۴۳۹	۱۲۴۰۶	۶۵-۶۹ ساله
۳۹۱۸	۲۸۷۲	۱۹۰۷۳	۸۲۴۴	۲۲۹۹۰	۱۰۹۴۲	۷۰-۷۴ ساله
۲۰۲۲	۱۶۲۱	۸۶۸۶	۴۳۴۶	۱۰۷۰۸	۵۸۷۱	۷۵-۷۹ ساله
۳۰۹۳	۲۲۷۳	۱۳۳۹۲	۵۷۵۳	۱۶۴۸۵	۷۹۳۷	۸۰ ساله و بیش تر

۲۲- تعداد و مساحت باغ و قلمستان بهره‌برداری‌ها بر حسب وسعت اراضی باغ و قلمستان (بهره‌برداری - هکتار)

کاشت مخلوط		کاشت ساده		کل		وسعت اراضی باغ و قلمستان
مساحت	تعداد	مساحت	تعداد	مساحت	تعداد	
۵۵۵۱۰	۳۷۸۴۱	۲۸۹۸۹۱	۱۳۷۸۳۶	۳۴۵۴۷۱	۱۷۳۶۱۵	جمع.....
۵۴۸۰	۲۰۵۶۹	۲۲۸۲۵	۶۹۳۶۵	۲۸۳۰۴	۸۹۶۱۱	جمع کمتر از ۱ هکتار
۲۵۴	۵۴۲۶	۵۲۸	۱۱۱۲۹	۷۸۱	۱۶۵۴۱	کمتر از ۰/۱ هکتار
۴۸۳	۳۸۳۸	۱۴۵۸	۱۱۳۱۰	۱۹۴۱	۱۵۱۱۱	۰/۱ تا کمتر از ۰/۲ هکتار
۱۳۵۰	۵۰۲۳	۵۹۸۶	۲۱۱۴۹	۷۳۳۶	۲۶۰۸۱	۰/۲ تا کمتر از ۰/۵ هکتار
۳۳۹۳	۶۲۸۲	۱۴۸۵۳	۲۵۷۷۸	۱۸۲۴۶	۳۱۸۷۸	۰/۵ تا کمتر از ۱ هکتار
۲۶۳۲۲	۱۵۳۳۷	۱۰۵۱۰۰	۵۶۸۸۳	۱۳۱۴۲۲	۷۰۹۲۴	جمع ۱ تا کمتر از ۵ هکتار
۸۸۹۲	۸۲۰۰	۳۵۲۷۰	۳۰۶۸۸	۴۴۱۶۲	۳۸۴۱۳	۱ تا کمتر از ۲ هکتار
۸۰۷۳	۴۰۸۵	۳۰۷۹۵	۱۴۷۲۲	۳۸۸۶۸	۱۸۴۴۱	۲ تا کمتر از ۳ هکتار
۹۳۵۷	۳۰۵۳	۳۹۰۳۵	۱۱۴۷۴	۴۸۳۹۱	۱۴۰۷۰	۳ تا کمتر از ۵ هکتار
۲۳۷۷۹	۱۹۳۵	۱۶۱۹۶۶	۱۱۵۸۸	۱۸۵۷۴۵	۱۳۰۸۱	جمع ۵ هکتار و بیش تر
۷۱۷۷	۱۳۶۳	۴۲۷۷۹	۶۹۶۶	۴۹۹۵۶	۸۰۱۶	۵ تا کمتر از ۱۰ هکتار
۳۸۵۵	۳۶۷	۳۵۱۴۹	۲۸۱۵	۳۹۰۰۴	۳۱۰۸	۱۰ تا کمتر از ۲۰ هکتار
۲۸۶۷	۱۲۲	۳۵۰۹۲	۱۲۷۵	۳۷۹۵۹	۱۳۶۶	۲۰ تا کمتر از ۵۰ هکتار
۹۸۸۱	۸۳	۴۸۹۴۶	۵۳۲	۵۸۸۲۶	۵۹۰	۵۰ هکتار و بیش تر

۲۳- تعداد و مساحت باغ و قلمستان آبی بهره‌برداری‌ها بر حسب شهرستان (بهره‌برداری - هکتار)

کاشت مخلوط		کاشت ساده		کل		شهرستان
مساحت	تعداد	مساحت	تعداد	مساحت	تعداد	
۵۵۴۴۱	۳۷۸۰۲	۲۸۸۲۶۳	۱۳۷۲۸۸	۳۴۳۷۰۴	۱۷۳۱۹۵	کرمان
۱۴۶۰	۹۱۹	۱۵۶۷	۷۳۶	۳۰۲۷	۱۶۵۱	ارزونی
//	۷	۱۷۹۶۹	۶۴۱۷	۱۷۹۶۹	۶۴۲۳	انار
۵۳۰۰	۴۱۲۹	۲۳۰۴	۳۶۳۵	۷۶۰۴	۷۶۷۲	بافت
۴۶۰۵	۲۴۴۵	۲۷۳۶	۱۸۶۵	۷۳۴۱	۴۱۶۷	بردسیر
۹۹۳	۲۳۵۷	۵۷۷۵	۸۱۸۲	۶۷۶۸	۱۰۵۰۹	بم
۱۳۴۴۸	۸۵۹۲	۱۸۰۹۴	۱۳۴۸۸	۳۱۵۴۲	۲۱۵۲۵	جیرفت
۴۹۹۶	۲۸۳۱	۲۸۲۳	۱۹۳۸	۷۸۱۹	۴۲۶۵	راور
۵۲۰	۷۲۲	۴۴۴۴	۲۱۰۷	۴۹۶۴	۲۸۱۵	راور
۳۱۲	۸۷۶	۶۰۹۳۳	۲۵۴۰۱	۶۱۲۴۵	۲۶۲۳۷	رفسنجان
⊙	۲	۵۲۸۶	۳۰۲۹	۵۲۸۹	۳۰۳۰	رودبار جنوب
۱۵۳۷	۵۶۵	۷۳۵۹	۴۵۹۱	۸۸۹۶	۵۱۵۲	ریگان
۴۸۲	۱۷۴۲	۱۶۰۴۴	۱۰۰۴۰	۱۶۵۲۶	۱۱۷۷۸	زرنند
۲۲۵۱	۲۵۱۶	۵۱۷۲۷	۱۴۸۳۳	۵۳۹۷۸	۱۷۱۷۶	سیرجان
۲۸۱۱	۱۲۳۶	۱۸۸۷۱	۷۲۸۴	۲۱۶۸۲	۸۵۰۵	شهربابک
۸۸۸۱	۳۴۸۱	۸۶۶۶	۵۶۱۵	۱۷۵۴۷	۹۰۵۰	عنبرآباد
۶	۴	۱۲۰۵	۱۲۳۳	۱۲۱۲	۱۲۳۶	فاریاب
۱۱۴۳	۳۸۱	۶۸۷۶	۵۳۳۱	۸۰۱۸	۵۷۱۲	فهرج
.	.	۴۰۲۱	۲۷۲۴	۴۰۲۱	۲۷۲۴	قلعه گنج
۳۹۵۲	۳۳۱۱	۴۱۰۲۰	۷۴۹۸	۴۴۹۷۳	۱۰۵۵۳	کرمان
۸۱۲	۳۸۹	۱۶۵۵	۱۸۰۸	۲۴۶۷	۲۱۹۴	کهنوج
۱۲۹	۳۹۹	۴۵۹	۸۸۱	۵۸۸	۱۲۷۳	کوهبنان
۱۲۸۴	۵۹۸	۳۰۴۲	۲۸۷۷	۴۳۲۶	۳۴۷۲	منوجان
۵۱۶	۳۰۰	۵۳۸۵	۵۷۷۷	۵۹۰۰	۶۰۷۷	نرماشیر

۲۵- تعداد و مساحت باغ و قلمستان بهره‌برداری‌ها به تفکیک آبی و دیم بر حسب شهرستان (بهره‌برداری - هکتار)

فقط آبی		جمع		شهرستان
مساحت	تعداد	مساحت	تعداد	
۳۴۳۱۶۲	۱۷۲۷۹۴	۳۴۵۴۷۱	۱۷۳۶۱۵	کرمان.....
۳۰۲۷	۱۶۵۱	۳۰۲۷	۱۶۵۱	ارزونیه.....
۱۷۹۶۹	۶۴۲۳	۱۷۹۶۹	۶۴۲۳	انار.....
۷۵۹۰	۷۶۶۴	۷۶۶۷	۷۷۱۶	بافت.....
۷۲۸۱	۴۱۳۴	۷۴۸۶	۴۲۰۵	بردسیر.....
۶۷۶۸	۱۰۵۰۹	۶۷۶۸	۱۰۵۰۹	بم.....
۳۱۵۴۲	۲۱۵۲۵	۳۱۵۴۲	۲۱۵۲۵	جیرفت.....
۷۶۸۹	۴۲۰۸	۷۸۷۵	۴۲۷۰	راير.....
۴۹۶۴	۲۸۱۵	۴۹۶۴	۲۸۱۵	راور.....
۶۱۲۲۰	۲۶۱۹۳	۶۱۳۱۰	۲۶۲۴۵	رفسنجان.....
۵۲۸۲	۳۰۲۸	۵۲۹۶	۳۰۳۱	رودبار جنوب.....
۸۸۸۸	۵۱۴۸	۸۹۱۳	۵۱۵۵	ریگان.....
۱۶۵۲۶	۱۱۷۷۸	۱۶۵۲۶	۱۱۷۷۸	زرند.....
۵۳۶۸۴	۱۶۹۳۸	۵۵۲۶۶	۱۷۴۳۲	سیرجان.....
۲۱۶۸۱	۸۴۹۹	۲۱۷۵۱	۸۵۲۶	شهربابک.....
۱۷۵۴۶	۹۰۴۹	۱۷۵۶۸	۹۰۵۴	عنبرآباد.....
۱۲۱۲	۱۲۳۶	۱۲۱۲	۱۲۳۶	فاریاب.....
۸۰۱۸	۵۷۱۲	۸۰۲۱	۵۷۱۸	فهرج.....
۴۰۲۱	۲۷۲۴	۴۰۲۱	۲۷۲۴	قلعه گنج.....
۴۴۹۷۳	۱۰۵۵۳	۴۴۹۷۳	۱۰۵۵۳	کرمان.....
۲۴۶۷	۲۱۹۴	۲۴۶۷	۲۱۹۴	کهنوج.....
۵۸۸	۱۲۷۳	۵۸۸	۱۲۷۳	کوهبنان.....
۴۳۲۴	۳۴۶۳	۴۳۵۸	۳۵۰۷	منوجان.....
۵۹۰۰	۶۰۷۷	۵۹۰۰	۶۰۷۷	نرماشیر.....

فصل سوم

زراعت

(محصولات سالانه در فضای باز)

۲۶- تعداد بهره‌برداری و سطح کاشت محصولات گندم، جو، برنج (شلتوک) و سایر محصولات سالانه در فضای باز بهره‌برداری‌های کشاورزی (بهره‌برداری - هکتار)

دیم		آبی		کل		نام محصول
تعداد	سطح کاشت	تعداد	سطح کاشت	تعداد	سطح کاشت	
۵۰۹۴	XX	۳۴۵۴۶۹	XX	۳۵۰۵۶۳	XX	جمع
۶۱۸	۷۱۲	۱۲۶۸۸۸	۴۰۹۰۷	۱۲۷۵۰۶	۴۱۲۹۱	گندم
۴۱۰۰	۲۲۴۲	۳۴۰۲۴	۲۶۶۳۱	۳۸۱۲۵	۲۸۱۳۴	جو
.	برنج (شلتوک)
۳۷۵	۱۹۹	۱۸۴۵۵۶	۶۴۸۷۰	۱۸۴۹۳۱	۶۴۹۲۵	سایر محصولات سالانه

۲۷- تعداد بهره‌برداری و سطح کاشت گندم در فضای باز بر حسب شهرستان (بهره‌برداری - هکتار)

دیم		آبی		کل		شهرستان
تعداد	سطح کاشت	تعداد	سطح کاشت	تعداد	سطح کاشت	
۶۱۸	۷۱۲	۱۲۶۸۸۸	۴۰۹۰۷	۱۲۷۵۰۶	۴۱۲۹۱	کرمان.....
.	.	۱۷۶۹۸	۲۱۴۵	۱۷۶۹۸	۲۱۴۵	ارزونیه.....
.	.	۱۷	۲۴	۱۷	۲۴	انار.....
۶۱	۱۰۵	۳۴۵۵	۲۲۵۳	۳۵۱۶	۲۳۰۰	بافت.....
۱۴۰	۱۰۸	۴۳۰۴	۳۱۵۸	۴۴۴۴	۳۲۰۹	بردسیر.....
.	.	۲۴۵۴	۳۳۶۷	۲۴۵۴	۳۳۶۷	بم.....
۷۴	۷۰	۶۴۷۳	۳۰۷۵	۶۵۴۷	۳۱۱۳	جیرفت.....
۴۱	۴۵	۳۱۵۳	۱۹۵۱	۳۱۹۵	۱۹۷۴	رابر.....
⊙	۱	۳۰۲	۱۱۰۷	۳۰۳	۱۱۰۷	راور.....
۱۰	۱۴	۳۰	۱۵۰	۴۰	۱۵۹	رفسنجان.....
.	.	۳۹۴۸۹	۴۹۶۱	۳۹۴۸۹	۴۹۶۱	رودبار جنوب.....
.	.	۱۸۰۸	۶۳۴	۱۸۰۸	۶۳۴	ریگان.....
۱۰۹	۱۴۶	۷۷۸	۲۲۴۰	۸۸۷	۲۳۰۸	زرنند.....
۱۶۳	۱۸۵	۴۵۲۵	۳۸۸۷	۴۶۸۷	۴۰۲۴	سیرجان.....
۱۸	۳۴	۱۰۱۳	۱۲۲۰	۱۰۳۱	۱۲۲۷	شهربابک.....
.	.	۴۱۶۸	۱۷۱۰	۴۱۶۸	۱۷۱۰	عنبرآباد.....
.	.	۲۴۴۱	۶۶۷	۲۴۴۱	۶۶۷	فاریاب.....
.	.	۸۷۸	۶۳۵	۸۷۸	۶۳۵	فهروج.....
.	.	۲۴۱۱۴	۱۸۷۳	۲۴۱۱۴	۱۸۷۳	قلعه گنج.....
۱	۳	۴۰۵۰	۳۱۹۵	۴۰۵۱	۳۱۹۸	کرمان.....
.	.	۳۳۸۰	۹۷۷	۳۳۸۰	۹۷۷	کهنوج.....
⊙	۱	۲۳۹	۶۵۰	۲۳۹	۶۵۱	کوهبنان.....
.	.	۱۸۰۰	۸۴۶	۱۸۰۰	۸۴۶	منوجان.....
.	.	۳۱۹	۱۸۵	۳۱۹	۱۸۵	نرماشیر.....

۲۸- تعداد بهره‌برداری و سطح کاشت گندم در فضای باز بر حسب وسعت اراضی کشاورزی (بهره‌برداری - هکتار)

دیم		آبی		کل		وسعت اراضی کشاورزی
تعداد	سطح کاشت	تعداد	سطح کاشت	تعداد	سطح کاشت	
۶۱۸	۷۱۲	۱۲۶۸۸۸۱	۴۰۹۰۷	۱۲۷۵۰۶	۴۱۲۹۱	جمع
۲۷	۸۷	۱۲۰۷	۷۰۱۹	۱۲۳۴	۷۰۸۱	جمع کمتر از ۱ هکتار
//	۴	۱۴	۴۱۲	۱۵	۴۱۷	کمتر از ۰/۱ هکتار
//	۵	۶۹	۹۶۹	۶۹	۹۷۲	۰/۱ تا کمتر از ۰/۲ هکتار
۲	۱۲	۳۲۳	۲۵۵۸	۳۲۵	۲۵۶۷	۰/۲ تا کمتر از ۰/۵ هکتار
۲۴	۶۶	۸۰۲	۳۰۷۹	۸۲۶	۳۱۲۵	۰/۵ تا کمتر از ۱ هکتار
۲۸۱	۴۱۷	۱۵۵۵۵	۱۷۳۳۲	۱۵۸۳۶	۱۷۵۷۶	جمع ۱ تا کمتر از ۵ هکتار
۹۸	۱۷۳	۳۰۲۰	۵۹۰۱	۳۱۱۸	۶۰۰۱	۱ تا کمتر از ۲ هکتار
۷۳	۱۱۸	۴۰۵۸	۴۷۳۵	۴۱۳۰	۴۸۰۹	۲ تا کمتر از ۳ هکتار
۶۱	۷۳	۴۲۱۷	۳۶۹۱	۴۲۷۸	۳۷۲۶	۳ تا کمتر از ۴ هکتار
۵۰	۵۴	۴۲۶۰	۳۰۰۶	۴۳۰۹	۳۰۴۱	۴ تا کمتر از ۵ هکتار
۲۸۴	۲۰۳	۳۹۲۴۷	۱۲۸۰۶	۳۹۵۳۱	۱۲۸۸۱	جمع ۵ تا کمتر از ۲۰ هکتار
۱۴۱	۱۱۰	۱۱۷۳۲	۵۶۵۷	۱۱۸۷۳	۵۶۹۴	۵ تا کمتر از ۷/۵ هکتار
۵۶	۴۱	۶۶۳۰	۲۵۲۵	۶۶۸۵	۲۵۴۰	۷/۵ تا کمتر از ۱۰ هکتار
۷۰	۳۹	۱۳۳۰۹	۳۲۷۰	۱۳۳۷۸	۳۲۸۴	۱۰ تا کمتر از ۱۵ هکتار
۱۸	۱۳	۷۵۷۷	۱۳۵۴	۷۵۹۵	۱۳۶۳	۱۵ تا کمتر از ۲۰ هکتار
۲۳	۳	۳۳۸۸۷	۲۷۶۶	۳۳۹۱۰	۲۷۶۸	جمع ۲۰ تا کمتر از ۵۰ هکتار ...
۳	۲	۱۱۴۳۵	۱۲۴۳	۱۱۴۳۸	۱۲۴۵	۲۰ تا کمتر از ۲۵ هکتار
۲۰	۱	۱۲۶۲۱	۹۵۸	۱۲۶۴۱	۹۵۸	۲۵ تا کمتر از ۳۵ هکتار
۰	۰	۹۸۳۲	۵۶۵	۹۸۳۲	۵۶۵	۳۵ تا کمتر از ۵۰ هکتار
۴	۲	۳۶۹۹۲	۹۸۵	۳۶۹۹۶	۹۸۶	جمع ۵۰ هکتار و بیش تر
۳	۱	۱۸۶۵۱	۶۷۸	۱۸۶۵۴	۶۷۹	۵۰ تا کمتر از ۱۰۰ هکتار
۰	۰	۱۱۸۸۱	۲۴۷	۱۱۸۸۱	۲۴۷	۱۰۰ تا کمتر از ۲۰۰ هکتار
۱	۱	۴۰۲۱	۴۹	۴۰۲۱	۴۹	۲۰۰ تا کمتر از ۵۰۰ هکتار
۰	۰	۲۰۳۰	۷	۲۰۳۰	۷	۵۰۰ تا کمتر از ۱۰۰۰ هکتار ..
۰	۰	۴۱۰	۴	۴۱۰	۴	۱۰۰۰ تا کمتر از ۲۰۰۰ هکتار ...
۰	۰	۰	۰	۰	۰	۲۰۰۰ هکتار و بیش تر

۲۹- تعداد بهره‌برداری و سطح کاشت گندم در فضای باز بر حسب وسعت اراضی زراعی (بهره‌برداری - هکتار)

دیم		آبی		کل		وسعت اراضی زراعی
تعداد	سطح کاشت	تعداد	سطح کاشت	تعداد	سطح کاشت	
۶۱۸	۷۱۲	۱۲۶۸۸۸	۴۰۹۰۷	۱۲۷۵۰۶	۴۱۲۹۱	جمع
.	.	۴۵	۹۰	۴۵	۹۰	بدون زمین زراعی
۳۷	۱۱۵	۱۹۰۹	۹۱۳۳	۱۹۴۶	۹۲۱۴	جمع کمتر از ۱ هکتار
//	۴	۳۵	۸۱۷	۳۵	۸۲۱	کمتر از ۰/۱ هکتار
۱	۱۲	۱۲۴	۱۴۵۹	۱۲۶	۱۴۶۹	۰/۱ تا کمتر از ۰/۲ هکتار
۱	۸	۴۹۶	۳۰۵۲	۴۹۷	۳۰۵۷	۰/۲ تا کمتر از ۰/۵ هکتار
۳۴	۹۱	۱۲۵۴	۳۸۰۵	۱۲۸۸	۳۸۶۸	۰/۵ تا کمتر از ۱ هکتار
۳۱۶	۴۳۳	۱۸۹۸۰	۱۸۲۳۶	۱۹۲۹۶	۱۸۴۷۸	جمع ۱ تا کمتر از ۵ هکتار
۱۰۲	۱۸۶	۴۲۵۹	۶۹۶۶	۴۳۶۱	۷۰۶۷	۱ تا کمتر از ۲ هکتار
۸۲	۱۲۱	۵۴۰۷	۵۲۴۱	۵۴۸۹	۵۳۱۴	۲ تا کمتر از ۳ هکتار
۶۶	۶۳	۴۹۲۲	۳۴۸۴	۴۹۸۸	۳۵۱۶	۳ تا کمتر از ۴ هکتار
۶۵	۶۵	۴۳۹۳	۲۵۴۵	۴۴۵۸	۲۵۸۱	۴ تا کمتر از ۵ هکتار
۲۴۰	۱۵۹	۳۶۸۱۱	۱۰۰۷۵	۳۷۰۵۱	۱۰۱۳۴	جمع ۵ تا کمتر از ۲۰ هکتار
۱۳۰	۹۱	۱۱۲۶۴	۴۴۶۳	۱۱۳۹۳	۴۴۹۳	۵ تا کمتر از ۷/۵ هکتار
۴۵	۲۹	۵۵۷۴	۱۸۰۷	۵۶۱۹	۱۸۱۴	۷/۵ تا کمتر از ۱۰ هکتار
۵۲	۲۸	۱۳۱۱۱	۲۷۷۲	۱۳۱۶۳	۲۷۸۶	۱۰ تا کمتر از ۱۵ هکتار
۱۴	۱۱	۶۸۶۲	۱۰۳۴	۶۸۷۶	۱۰۴۲	۱۵ تا کمتر از ۲۰ هکتار
۲۲	۲	۳۳۳۱۴	۲۵۰۴	۳۳۳۳۶	۲۵۰۵	جمع ۲۰ تا کمتر از ۵۰ هکتار ...
۲	۱	۱۱۴۳۴	۱۱۴۰	۱۱۴۳۶	۱۱۴۱	۲۰ تا کمتر از ۲۵ هکتار
۲۰	۱	۱۲۴۹۶	۸۷۸	۱۲۵۱۶	۸۷۸	۲۵ تا کمتر از ۳۵ هکتار
.	.	۹۳۸۴	۴۸۵	۹۳۸۴	۴۸۵	۳۵ تا کمتر از ۵۰ هکتار
۴	۲	۳۵۸۲۹	۸۶۸	۳۵۸۳۳	۸۶۹	جمع ۵۰ هکتار و بیش تر
۳	۱	۱۸۹۲۷	۶۲۶	۱۸۹۳۰	۶۲۷	۵۰ تا کمتر از ۱۰۰ هکتار
.	.	۱۰۸۷۹	۱۹۶	۱۰۸۷۹	۱۹۶	۱۰۰ تا کمتر از ۲۰۰ هکتار
۱	۱	۳۶۲۴	۳۶	۳۶۲۴	۳۶	۲۰۰ تا کمتر از ۵۰۰ هکتار
.	.	۲۲۸۰	۹	۲۲۸۰	۹	۵۰۰ تا کمتر از ۱۰۰۰ هکتار ..
.	.	۱۲۰	۱	۱۲۰	۱	۱۰۰۰ تا کمتر از ۲۰۰۰ هکتار ...
.	۲۰۰۰ هکتار و بیش تر

۳۰- تعداد بهره‌برداری و سطح کاشت گندم در فضای باز بر حسب سن بهره‌بردار (بهره‌برداری - هکتار)

دیم		آبی		کل		سن بهره‌بردار
تعداد	سطح کاشت	تعداد	سطح کاشت	تعداد	سطح کاشت	
۶۱۸	۷۱۲	۱۲۲۳۴۷	۴۰۸۱۳	۱۲۲۹۶۵	۴۱۱۹۷	جمع
۰	۰	۱۹	۵	۱۹	۵	کمتر از ۱۵ ساله
۱	۲	۱۴۴	۳۵	۱۴۵	۳۵	۱۵-۱۹ ساله
۵	۹	۱۶۴۴	۴۲۰	۱۶۴۹	۴۲۸	۲۰-۲۴ ساله
۹	۱۲	۶۳۱۴	۱۵۲۰	۶۳۲۲	۱۵۳۰	۲۵-۲۹ ساله
۴۳	۳۰	۱۰۰۹۳	۲۵۹۱	۱۰۱۳۶	۲۶۱۳	۳۰-۳۴ ساله
۲۶	۳۱	۱۲۱۲۶	۳۲۵۶	۱۲۱۵۲	۳۲۷۳	۳۵-۳۹ ساله
۴۶	۶۳	۱۳۴۸۷	۴۰۲۴	۱۳۵۳۳	۴۰۶۲	۴۰-۴۴ ساله
۸۰	۸۹	۱۴۶۴۵	۴۴۵۹	۱۴۷۲۵	۴۵۱۵	۴۵-۴۹ ساله
۸۲	۹۷	۱۴۵۳۱	۵۱۴۷	۱۴۶۱۲	۵۱۹۰	۵۰-۵۴ ساله
۷۵	۸۸	۱۴۳۲۰	۴۹۱۹	۱۴۳۹۵	۴۹۶۶	۵۵-۵۹ ساله
۸۷	۱۰۵	۱۲۷۵۷	۴۸۵۴	۱۲۸۴۳	۴۹۰۲	۶۰-۶۴ ساله
۴۷	۶۱	۷۴۰۹	۳۰۴۴	۷۴۵۶	۳۰۷۷	۶۵-۶۹ ساله
۵۲	۶۰	۶۲۷۴	۲۸۵۲	۶۲۲۶	۲۸۸۲	۷۰-۷۴ ساله
۲۶	۳۱	۳۶۰۰	۱۶۱۶	۳۶۲۷	۱۶۳۳	۷۵-۷۹ ساله
۴۰	۳۶	۴۹۸۴	۲۰۷۲	۵۰۲۴	۲۰۸۶	۸۰ ساله و بیش تر

۳۱- تعداد بهره‌برداری و سطح کاشت جو در فضای باز بر حسب شهرستان (بهره‌برداری - هکتار)

دییم		آبی		کل		شهرستان
سطح کاشت	تعداد	سطح کاشت	تعداد	سطح کاشت	تعداد	
۴۱۰۰	۲۲۴۲	۳۴۰۲۴	۲۶۶۳۱	۳۸۱۲۵	۲۸۱۳۴	کرمان.....
.	.	۷۵۷	۵۰۸	۷۵۷	۵۰۸	ارزونیه.....
.	.	۴	۱۱	۴	۱۱	انار.....
۸۱۳	۴۶۵	۴۶۵۰	۳۶۳۱	۵۴۶۳	۳۸۲۷	بافت.....
۵۰۹	۲۸۸	۲۸۹۷	۲۷۰۷	۳۴۰۶	۲۸۸۶	بردسیر.....
.	.	۳۱۰	۶۶۴	۳۱۰	۶۶۴	بم.....
۳۲۲	۸۳	۲۱۵۳	۱۹۰۸	۲۴۷۴	۱۹۶۹	جیرفت.....
۱۹۷۵	۹۵۵	۲۰۶۵	۱۸۲۲	۴۰۴۰	۲۵۲۰	رابر.....
.	.	۹۵	۵۱۷	۹۵	۵۱۷	راور.....
۷	۷	۳۲	۱۳۳	۳۹	۱۳۹	رفسنجان.....
.	.	۷۷۱۴	۲۱۶۰	۷۷۱۴	۲۱۶۰	رودبار جنوب.....
.	.	۷۰۰	۴۶۹	۷۰۰	۴۶۹	ریگان.....
۱۷	۳۰	۲۳۲	۱۲۱۴	۲۴۹	۱۲۳۶	زرند.....
۲۱۴	۲۱۰	۳۳۷۵	۳۲۲۶	۳۵۸۹	۳۳۷۸	سیرجان.....
۲۳۹	۱۹۸	۷۴۷	۱۰۸۳	۹۸۶	۱۲۶۵	شهربابک.....
.	.	۱۳۴۶	۱۲۳۳	۱۳۴۶	۱۲۳۳	عنبرآباد.....
.	.	۱۶۲	۶۹	۱۶۲	۶۹	فاریاب.....
.	.	۶۸۱	۶۲۰	۶۸۱	۶۲۰	فهرج.....
.	.	۲۰۴۲	۷۰۶	۲۰۴۲	۷۰۶	قلعه گنج.....
۴	۶	۲۳۱۶	۲۴۸۲	۲۳۲۱	۲۴۸۸	کرمان.....
.	.	۹۱۱	۵۶۹	۹۱۱	۵۶۹	کهنوج.....
.	.	۵۴	۲۶۶	۵۴	۲۶۶	کوهبنان.....
.	.	۶۸۲	۵۴۶	۶۸۲	۵۴۶	منوجان.....
.	.	۱۰۱	۹۱	۱۰۱	۹۱	نرماشیر.....

۳۲- تعداد بهره‌برداری و سطح کاشت سایر محصولات سالانه در فضای باز بر حسب شهرستان (بهره‌برداری - هکتار)

دیم		آبی		کل		شهرستان
سطح کاشت	تعداد	سطح کاشت	تعداد	سطح کاشت	تعداد	
۳۷۵	۱۹۹	۱۸۴۵۵۶	۶۴۸۷۰	۱۸۴۹۳۱	۶۴۹۲۵	کرمان.....
.	.	۱۲۲۸۶	۱۸۵۸	۱۲۲۸۶	۱۸۵۸	ارزنیه.....
.	.	۱۶	۱۷	۱۶	۱۷	انار.....
⊙	۱	۲۶۵۲	۲۳۸۵	۲۶۵۳	۲۳۸۶	بافت.....
۱۲	۱۳	۸۳۷۳	۳۷۰۳	۸۳۸۵	۳۷۰۶	بردسیر.....
⊙	۱	۱۳۹۷	۳۲۱۶	۱۳۹۸	۳۲۱۷	بم.....
۵	۸	۲۰۷۴۱	۱۰۶۴۵	۲۰۷۴۶	۱۰۶۵۱	جیرفت.....
۵۴	۹۲	۱۴۶۵	۱۸۵۳	۱۵۱۹	۱۸۶۶	راهر.....
.	.	۲۳۲	۱۰۱۹	۲۳۲	۱۰۱۹	راور.....
۴	۶	۵۷	۲۹۹	۶۱	۳۰۲	رفسنجان.....
۲۵۱	۳	۷۱۳۴۲	۸۲۷۳	۷۱۵۹۳	۸۲۷۴	رودبار جنوب.....
.	.	۳۹۳۴	۲۲۳۰	۳۹۳۴	۲۲۳۰	ریگان.....
۱۳	۲۴	۳۵۸	۲۱۱۸	۳۷۱	۲۱۳۲	زرند.....
۲۳	۱۷	۱۹۳۸	۱۸۵۱	۱۹۶۱	۱۸۶۰	سیرجان.....
۱۰	۳۲	۱۸۳۸	۲۴۳۱	۱۸۴۸	۲۴۳۴	شهربابک.....
.	.	۱۷۴۲۱	۶۰۷۲	۱۷۴۲۱	۶۰۷۲	عنبرآباد.....
⊙	۱	۵۹۱۰	۱۷۷۲	۵۹۱۰	۱۷۷۲	فاریاب.....
.	.	۲۴۶۶	۱۳۸۸	۲۴۶۶	۱۳۸۸	فهرج.....
.	.	۱۲۳۰۰	۲۳۴۶	۱۲۳۰۰	۲۳۴۶	قلعه گنج.....
⊙	۱	۴۲۴۳	۳۸۰۳	۴۲۴۵	۳۸۰۴	کرمان.....
.	.	۹۰۳۸	۴۳۴۹	۹۰۳۸	۴۳۴۹	کهنوج.....
.	.	۱۷۵	۷۰۴	۱۷۵	۷۰۴	کوهبنان.....
.	.	۵۶۳۶	۱۸۳۹	۵۶۳۶	۱۸۳۹	منوجان.....
.	.	۷۳۸	۷۰۰	۷۳۸	۷۰۰	نرماشیر.....

۳۳- تعداد بهره‌برداری به تفکیک محصولات سالانه در فضای باز بر حسب شهرستان (بهره‌برداری)

آفتابگردان آجیلی			اسپرس، شبدر، خلر و ماشک			ارزن			شهرستان
دیم	آبی	کل	دیم	آبی	کل	دیم	آبی	کل	
۰	۹۹۳	۹۹۳	۰	۲۱۶۱	۲۱۶۱	۱	۱۶۵۷	۱۶۵۸	کرمان.....
۰	۲	۲	۰	۰	۰	۰	۲	۲	ارزونیه.....
۰	۰	۰	۰	۰	۰	۰	۰	۰	انار.....
۰	۱۳۷	۱۳۷	۰	۱۴۸	۱۴۸	۰	۱۱۴	۱۱۴	بافت.....
۰	۷۰	۷۰	۰	۱۰۴	۱۰۴	۰	۲۸	۲۸	بردسیر.....
۰	۶۰	۶۰	۰	۰	۰	۰	۱	۱	بم.....
۰	۱۴	۱۴	۰	۵۸	۵۸	۱	۶۴	۶۵	جیرفت.....
۰	۳۱۶	۳۱۶	۰	۱۰۶	۱۰۶	۰	۵۳	۵۳	راهر.....
۰	۳۰	۳۰	۰	۱	۱	۰	۳۹۰	۳۹۰	راور.....
۰	۵	۵	۰	۰	۰	۰	۲	۲	رفسنجان.....
۰	۵	۵	۰	۱	۱	۰	۴۶۴	۴۶۴	رودبار جنوب.....
۰	۰	۰	۰	۰	۰	۰	۱	۱	ریگان.....
۰	۵۸	۵۸	۰	۱	۱	۰	۱۱۷	۱۱۷	زرنده.....
۰	۱۱	۱۱	۰	۲۸۲	۲۸۲	۰	۱	۱	سیرجان.....
۰	۶۹	۶۹	۰	۱۴۲۵	۱۴۲۵	۰	۲	۲	شهربابک.....
۰	۴	۴	۰	۳۵	۳۵	۰	۸	۸	عنبرآباد.....
۰	۰	۰	۰	۰	۰	۰	۱	۱	فاریاب.....
۰	۲	۲	۰	۰	۰	۰	۲	۲	فهرج.....
۰	۱	۱	۰	۱	۱	۰	۸۵	۸۵	قلعه گنج.....
۰	۱۹۲	۱۹۲	۰	۵	۵	۰	۲۴۳	۲۴۳	کرمان.....
۰	۱	۱	۰	۰	۰	۰	۳	۳	کهنوج.....
۰	۱۵	۱۵	۰	۰	۰	۰	۷۱	۷۱	کوهبنان.....
۰	۱	۱	۰	۱	۱	۰	۵	۵	منوجان.....
۰	۰	۰	۰	۰	۰	۰	۰	۰	نرماشیر.....



۳۳- تعداد بهره‌برداری به تفکیک محصولات سالانه در فضای باز بر حسب شهرستان (دنباله) (بهره‌برداری)

انواع نخود (دانه خشک)			انواع لوبیا (دانه خشک)			آفتابگردان روغنی			شهرستان
دییم	آبی	کل	دییم	آبی	کل	دییم	آبی	کل	
۱۶۸	۲۹۸۶	۳۱۱۲	۲	۲۹۴۸	۲۹۵۰	۱	۷۳	۷۴	کرمان.....
.	۴	۴	.	۶	۶	.	.	.	ارزونیه.....
.	انار.....
.	۳۶۶	۳۶۶	.	۴۱۵	۴۱۵	.	۴۵	۴۵	بافت.....
۱۰	۲۱۷	۲۲۷	.	۲۶	۲۶	.	۲	۲	بردسیر.....
.	۳۲۰	۳۲۰	.	۴۱۸	۴۱۸	.	.	.	بم.....
.	۳۴۱	۳۴۱	.	۴۴۵	۴۴۵	.	.	.	جیرفت.....
۸۹	۵۷۶	۶۵۲	۱	۷۱۵	۷۱۶	.	۸	۸	راهر.....
.	۶	۶	.	۵	۵	.	۲	۲	راور.....
۶	۳۸	۴۳	.	۳	۳	.	.	.	رفسنجان.....
.	۱	۱	.	۱۰	۱۰	۱	۴	۵	رودبار جنوب.....
.	.	.	.	۱۵	۱۵	.	.	.	ریگان.....
۱۸	۶۳	۷۵	۱	۷۸	۷۹	.	۱	۱	زرنده.....
۱۷	۵۰۷	۵۲۴	.	۱	۱	.	۲	۲	سیرجان.....
۲۸	۲۴۷	۲۵۲	.	۱	۱	.	۲	۲	شهربابک.....
.	۱۵۴	۱۵۴	.	۴۱۱	۴۱۱	.	۱	۱	عنبرآباد.....
.	.	.	.	۹۶	۹۶	.	.	.	فاریاب.....
.	.	.	.	۱	۱	.	.	.	فهرج.....
.	.	.	.	۶	۶	.	۱	۱	قلعه گنج.....
.	۱۳۶	۱۳۶	.	۶۳	۶۳	.	۵	۵	کرمان.....
.	.	.	.	۱۲۳	۱۲۳	.	.	.	کهنوج.....
.	۱۱	۱۱	.	۷	۷	.	.	.	کوهبنان.....
.	.	.	.	۱۰۳	۱۰۳	.	.	.	منوجان.....
.	نرماشیر.....



۳۳- تعداد بهره‌برداری به تفکیک محصولات سالانه در فضای باز بر حسب شهرستان (دنباله) (بهره‌برداری)

پنبه (وش)			باقلا (دانه خشک)			بادام زمینی			شهرستان
دییم	آبی	کل	دییم	آبی	کل	دییم	آبی	کل	
۰	۱۸۷	۱۸۷	۰	۱۷۸	۱۷۸	۰	۱۰	۱۰	کرمان.....
۰	۱۵۳	۱۵۳	۰	۰	۰	۰	۰	۰	ارزنیه.....
۰	۰	۰	۰	۰	۰	۰	۰	۰	انار.....
۰	۰	۰	۰	۵	۵	۰	۱	۱	بافت.....
۰	۰	۰	۰	۰	۰	۰	۰	۰	بردسیر.....
۰	۰	۰	۰	۰	۰	۰	۱	۱	بم.....
۰	۱۲	۱۲	۰	۱۵	۱۵	۰	۱	۱	جیرفت.....
۰	۲	۲	۰	۵۵	۵۵	۰	۲	۲	راهر.....
۰	۰	۰	۰	۰	۰	۰	۰	۰	راور.....
۰	۰	۰	۰	۳	۳	۰	۰	۰	رفسنجان.....
۰	۳	۳	۰	۷	۷	۰	۱	۱	رودبار جنوب.....
۰	۰	۰	۰	۰	۰	۰	۰	۰	ریگان.....
۰	۳	۳	۰	۱	۱	۰	۰	۰	زرنه.....
۰	۰	۰	۰	۰	۰	۰	۰	۰	سیرجان.....
۰	۳	۳	۰	۰	۰	۰	۰	۰	شهربابک.....
۰	۶	۶	۰	۵	۵	۰	۰	۰	عنبرآباد.....
۰	۰	۰	۰	۰	۰	۰	۰	۰	فاریاب.....
۰	۰	۰	۰	۰	۰	۰	۰	۰	فهرج.....
۰	۱	۱	۰	۷۲	۷۲	۰	۰	۰	قلعه گنج.....
۰	۲	۲	۰	۰	۰	۰	۴	۴	کرمان.....
۰	۱	۱	۰	۳	۳	۰	۰	۰	کهنوج.....
۰	۰	۰	۰	۰	۰	۰	۰	۰	کوهبنان.....
۰	۱	۱	۰	۱۲	۱۲	۰	۰	۰	منوجان.....
۰	۰	۰	۰	۰	۰	۰	۰	۰	نرماشیر.....



۳۳- تعداد بهره‌برداری به تفکیک محصولات سالانه در فضای باز بر حسب شهرستان (دنباله) (بهره‌برداری)

چغندر قند			توتون و تنباکو			پیاز			شهرستان
دییم	آبی	کل	دییم	آبی	کل	دییم	آبی	کل	
۰	۲۰۴	۲۰۴	۰	۱۲۳	۱۲۳	۰	۹۷۸۶	۹۷۸۶	کرمان.....
۰	۰	۰	۰	۰	۰	۰	۴	۴	ارزونیه.....
۰	۰	۰	۰	۰	۰	۰	۰	۰	انار.....
۰	۱	۱	۰	۲	۲	۰	۴۳۴	۴۳۴	بافت.....
۰	۱۰	۱۰	۰	۳	۳	۰	۱۵۳	۱۵۳	بردسیر.....
۰	۵	۵	۰	۰	۰	۰	۳۸	۳۸	بم.....
۰	۳	۳	۰	۷	۷	۰	۴۲۲۴	۴۲۲۴	جیرفت.....
۰	۲۸	۲۸	۰	۲	۲	۰	۷۲۷	۷۲۷	راهر.....
۰	۰	۰	۰	۱	۱	۰	۹۵	۹۵	راور.....
۰	۱	۱	۰	۰	۰	۰	۳۱	۳۱	رفسنجان.....
۰	۰	۰	۰	۹	۹	۰	۵۷۹	۵۷۹	رودبار جنوب.....
۰	۰	۰	۰	۱	۱	۰	۵	۵	ریگان.....
۰	۲۳	۲۳	۰	۱	۱	۰	۱۲۳	۱۲۳	زرنده.....
۰	۳	۳	۰	۰	۰	۰	۱۳	۱۳	سیرجان.....
۰	۲۵	۲۵	۰	۳	۳	۰	۱۵۹	۱۵۹	شهربابک.....
۰	۰	۰	۰	۴	۴	۰	۱۷۸۱	۱۷۸۱	عنبرآباد.....
۰	۰	۰	۰	۰	۰	۰	۳۲	۳۲	فاریاب.....
۰	۱	۱	۰	۰	۰	۰	۱	۱	فهرج.....
۰	۰	۰	۰	۸۵	۸۵	۰	۱۰۵	۱۰۵	قلعه گنج.....
۰	۹۹	۹۹	۰	۳	۳	۰	۲۸۳	۲۸۳	کرمان.....
۰	۰	۰	۰	۰	۰	۰	۳۲۱	۳۲۱	کهنوج.....
۰	۵	۵	۰	۰	۰	۰	۲۶	۲۶	کوهبنان.....
۰	۰	۰	۰	۲	۲	۰	۶۵۲	۶۵۲	منوجان.....
۰	۰	۰	۰	۰	۰	۰	۰	۰	نرماشیر.....



۳۳- تعداد بهره‌برداری به تفکیک محصولات سالانه در فضای باز بر حسب شهرستان (دنباله) (بهره‌برداری)

ذرت خوشه‌ای و علوفه‌ای			خیار			خریزه، طالبی، گرمک و دستنبو			شهرستان
دیم	آبی	کل	دیم	آبی	کل	دیم	آبی	کل	
۱	۲۵۴۹	۲۵۵۰	۳	۱۷۰۹۳	۱۷۰۹۵	۰	۳۳۶	۳۳۶	کرمان.....
۰	۲۸	۲۸	۰	۴	۴	۰	۶	۶	ارزونیه.....
۰	۰	۰	۰	۰	۰	۰	۰	۰	انار.....
۰	۵۱	۵۱	۰	۲۰۳	۲۰۳	۰	۱	۱	بافت.....
۰	۵۶۴	۵۶۴	۰	۶	۶	۰	۱۱	۱۱	بردسیر.....
۰	۰	۰	۰	۸۰	۸۰	۰	۰	۰	بم.....
۰	۱۶۵	۱۶۵	۰	۴۵۴۴	۴۵۴۴	۰	۵	۵	جیرفت.....
۰	۵۰	۵۰	۱	۲۲۷	۲۲۸	۰	۲۲	۲۲	راهر.....
۰	۲۴۵	۲۴۵	۰	۱۲	۱۲	۰	۹	۹	راور.....
۰	۱۸	۱۸	۰	۴	۴	۰	۳	۳	رفسنجان.....
۱	۶۳	۶۴	۰	۳۳۹۷	۳۳۹۷	۰	۶۳	۶۳	رودبار جنوب.....
۰	۵	۵	۰	۱	۱	۰	۱	۱	ریگان.....
۰	۷۵۳	۷۵۳	۱	۵	۶	۰	۰	۰	زرنده.....
۰	۷	۷	۰	۳	۳	۰	۱	۱	سیرجان.....
۰	۴۷	۴۷	۰	۰	۰	۰	۰	۰	شهربابک.....
۰	۵۰	۵۰	۰	۳۹۳۴	۳۹۳۴	۰	۳۱	۳۱	عنبرآباد.....
۰	۱۳	۱۳	۱	۱۷۸	۱۷۸	۰	۰	۰	فاریاب.....
۰	۱	۱	۰	۰	۰	۰	۰	۰	فهرج.....
۰	۱۷	۱۷	۰	۶۱۱	۶۱۱	۰	۷	۷	قلعه گنج.....
۰	۳۲۹	۳۲۹	۰	۹۱	۹۱	۰	۱۳۰	۱۳۰	کرمان.....
۰	۱۶	۱۶	۰	۳۲۵۶	۳۲۵۶	۰	۲	۲	کهنوج.....
۰	۸۸	۸۸	۰	۱	۱	۰	۲۷	۲۷	کوهبنان.....
۰	۴۱	۴۱	۰	۵۳۷	۵۳۷	۰	۱۷	۱۷	منوجان.....
۰	۰	۰	۰	۰	۰	۰	۰	۰	نرماشیر.....



۳۳- تعداد بهره‌برداری به تفکیک محصولات سالانه در فضای باز بر حسب شهرستان (دنباله) (بهره‌برداری)

زیره			زعفران			ذرت دانه‌ای			شهرستان
دیم	آبی	کل	دیم	آبی	کل	دیم	آبی	کل	
۰	۲۸	۲۸	۳	۱۱۶۹	۱۱۷۲	۳	۵۱۱۶	۵۱۱۹	کرمان.....
۰	۰	۰	۰	۰	۰	۰	۱۴۱۷	۱۴۱۷	ارزونیہ.....
۰	۰	۰	۰	۴	۴	۰	۰	۰	انار.....
۰	۰	۰	۱	۲۱	۲۲	۰	۱۲۲	۱۲۲	باغت.....
۰	۰	۰	۰	۹	۹	۰	۳۶	۳۶	بردسیر.....
۰	۰	۰	۰	۰	۰	۰	۲	۲	بم.....
۰	۰	۰	۰	۲	۲	۳	۴۸۴	۴۸۷	جیرفت.....
۰	۰	۰	۰	۲۶	۲۶	۰	۱۲۶	۱۲۶	راہر.....
۰	۱	۱	۰	۷۰	۷۰	۰	۱۰۴	۱۰۴	راور.....
۰	۰	۰	۰	۵۸	۵۸	۰	۵	۵	رفسنجان.....
۰	۰	۰	۰	۱	۱	۰	۷۱۶	۷۱۶	رودبار جنوب.....
۰	۰	۰	۰	۰	۰	۰	۶	۶	ریگان.....
۰	۲۳	۲۳	۱	۵۲۷	۵۲۸	۰	۳۹۴	۳۹۴	زرند.....
۰	۰	۰	۰	۱۳	۱۳	۰	۴	۴	سیرجان.....
۰	۱	۱	۱	۱۰۰	۱۰۱	۰	۲۲	۲۲	شهربابک.....
۰	۱	۱	۰	۱	۱	۰	۳۵۶	۳۵۶	عنبرآباد.....
۰	۰	۰	۰	۱	۱	۰	۱۴۴۷	۱۴۴۷	فاریاب.....
۰	۰	۰	۰	۰	۰	۰	۰	۰	فہروج.....
۰	۰	۰	۰	۱	۱	۰	۱۴۹	۱۴۹	قلعہ گنج.....
۰	۰	۰	۰	۴۰	۴۰	۰	۵۱	۵۱	کرمان.....
۰	۰	۰	۰	۰	۰	۰	۳۵۰	۳۵۰	کهنوج.....
۰	۲	۲	۰	۲۹۴	۲۹۴	۰	۷	۷	کوهبنان.....
۰	۰	۰	۰	۰	۰	۰	۲۰	۲۰	منوجان.....
۰	۰	۰	۰	۰	۰	۰	۰	۰	نرماشیر.....



۳۳- تعداد بهره‌برداری به تفکیک محصولات سالانه در فضای باز بر حسب شهرستان (دنباله) (بهره‌برداری)

سیر (خشک)			سیب‌زمینی			سویا			شهرستان
دیم	آبی	کل	دیم	آبی	کل	دیم	آبی	کل	
۴	۱۶۱۴	۱۶۱۸	۱	۷۵۱۷	۷۵۱۸	۰	۰	۰	کرمان.....
۰	۰	۰	۰	۷۲	۷۲	۰	۰	۰	ارزونیه.....
۰	۰	۰	۰	۰	۰	۰	۰	۰	انار.....
۰	۶۷	۶۷	۰	۲۰۴	۲۰۴	۰	۰	۰	بافت.....
۰	۳۳	۳۳	۰	۸۸۱	۸۸۱	۰	۰	۰	بردسیر.....
۰	۴۲	۴۲	۰	۲۵	۲۵	۰	۰	۰	بم.....
۰	۱۶۲	۱۶۲	۰	۲۷۹۸	۲۷۹۸	۰	۰	۰	جیرفت.....
۴	۳۶۵	۳۶۹	۰	۵۵۷	۵۵۷	۰	۰	۰	راهر.....
۰	۷	۷	۰	۱۲۷	۱۲۷	۰	۰	۰	راور.....
۰	۱۱	۱۱	۰	۴۰	۴۰	۰	۰	۰	رفسنجان.....
۰	۲۱	۲۱	۱	۱۳۹	۱۴۰	۰	۰	۰	رودبار جنوب.....
۰	۰	۰	۰	۱	۱	۰	۰	۰	ریگان.....
۰	۳۴۸	۳۴۸	۰	۱۱۹	۱۱۹	۰	۰	۰	زرنده.....
۰	۳۳	۳۳	۰	۶۷	۶۷	۰	۰	۰	سیرجان.....
۰	۲	۲	۰	۶۴	۶۴	۰	۰	۰	شهربابک.....
۰	۱۵۸	۱۵۸	۰	۱۳۰۸	۱۳۰۸	۰	۰	۰	عنبرآباد.....
۰	۰	۰	۰	۱۸	۱۸	۰	۰	۰	فاریاب.....
۰	۰	۰	۰	۰	۰	۰	۰	۰	فهرج.....
۰	۸۰	۸۰	۰	۵	۵	۰	۰	۰	قلعه گنج.....
۰	۲۴۱	۲۴۱	۰	۴۲۶	۴۲۶	۰	۰	۰	کرمان.....
۰	۵	۵	۰	۵۵	۵۵	۰	۰	۰	کهنوج.....
۰	۲۱	۲۱	۰	۱۹	۱۹	۰	۰	۰	کوهبنان.....
۰	۱۸	۱۸	۰	۵۹۲	۵۹۲	۰	۰	۰	منوجان.....
۰	۰	۰	۰	۰	۰	۰	۰	۰	نرماشیر.....



۳۳- تعداد بهره‌برداری به تفکیک محصولات سالانه در فضای باز بر حسب شهرستان (دنباله) (بهره‌برداری)

کلزا			کدو آجیلی			عدس			شهرستان
دیم	آبی	کل	دیم	آبی	کل	دیم	آبی	کل	
۰	۴۵	۴۵	۱	۲۵۶	۲۵۷	۳۴	۳۳۰۴	۳۳۳۶	کرمان.....
۰	۴	۴	۰	۰	۰	۰	۱	۱	ارزنیه.....
۰	۰	۰	۰	۰	۰	۰	۰	۰	انار.....
۰	۱	۱	۰	۱۲	۱۲	۰	۴۰۳	۴۰۳	بافت.....
۰	۰	۰	۰	۸	۸	۰	۳۸۴	۳۸۴	بردسیر.....
۰	۰	۰	۰	۳	۳	۰	۳۳۲	۳۳۲	بم.....
۰	۱	۱	۰	۱۳	۱۳	۱	۶۹۴	۶۹۵	جیرفت.....
۰	۸	۸	۱	۷۱	۷۲	۳۱	۶۵۸	۶۸۷	راهر.....
۰	۰	۰	۰	۲	۲	۰	۰	۰	راور.....
۰	۰	۰	۰	۱	۱	۰	۲۲	۲۲	رفسنجان.....
۰	۰	۰	۰	۳	۳	۰	۳	۳	رودبار جنوب.....
۰	۰	۰	۰	۱	۱	۰	۲	۲	ریگان.....
۰	۱	۱	۰	۱۷	۱۷	۰	۵	۵	زرنده.....
۰	۰	۰	۰	۱	۱	۱	۱۷۳	۱۷۴	سیرجان.....
۰	۰	۰	۰	۰	۰	۰	۶۰	۶۰	شهربابک.....
۰	۱	۱	۰	۲۶	۲۶	۰	۲۵۳	۲۵۳	عنبرآباد.....
۰	۰	۰	۰	۰	۰	۰	۰	۰	فاریاب.....
۰	۰	۰	۰	۰	۰	۰	۰	۰	فهرج.....
۰	۱۴	۱۴	۰	۱	۱	۰	۰	۰	قلعه گنج.....
۰	۰	۰	۰	۷۶	۷۶	۱	۲۱۸	۲۱۹	کرمان.....
۰	۱۴	۱۴	۰	۱	۱	۰	۲	۲	کهنوج.....
۰	۰	۰	۰	۲۱	۲۱	۰	۵۷	۵۷	کوهبنان.....
۰	۰	۰	۰	۰	۰	۰	۳۸	۳۸	منوجان.....
۰	۱	۱	۰	۰	۰	۰	۰	۰	نرماشیر.....



۳۳- تعداد بهره‌برداری به تفکیک محصولات سالانه در فضای باز بر حسب شهرستان (دنباله) (بهره‌برداری)

گوجه فرنگی			گل رنگ			کنجد			شهرستان
دییم	آبی	کل	دییم	آبی	کل	دییم	آبی	کل	
۱	۱۶۲۶۸	۱۶۲۶۹	۱	۱۳۳	۱۳۴	۱	۵۲۵۲	۵۲۵۳	کرمان.....
.	۵۲	۵۲	ارزونیه.....
.	انار.....
.	۲۴۰	۲۴۰	.	۴	۴	.	۶۸	۶۸	بافت.....
.	۲۶	۲۶	.	۷	۷	.	۶	۶	بردسیر.....
.	۱۴۸	۱۴۸	.	۳	۳	.	۲	۲	بم.....
۱	۱۹۵۰	۱۹۵۱	.	۴	۴	۱	۳۶	۳۷	جیرفت.....
.	۵۴۳	۵۴۳	۱	۱۲	۱۳	.	۱۸۵	۱۸۵	راهر.....
.	۱۴	۱۴	راور.....
.	۵۰	۵۰	رفسنجان.....
.	۵۱۹۲	۵۱۹۲	.	۱۸	۱۸	.	۳۹۶۵	۳۹۶۵	رودبار جنوب.....
.	۱	۱	.	۲	۲	.	۶	۶	ریگان.....
.	۲۳۰	۲۳۰	.	۲	۲	.	۱	۱	زرند.....
.	۱۴	۱۴	.	۳	۳	.	۴۵	۴۵	سیرجان.....
.	۲۴۴	۲۴۴	.	۱	۱	.	۲	۲	شهربابک.....
.	۳۴۲۸	۳۴۲۸	.	۶	۶	.	۲۳	۲۳	عنبرآباد.....
.	۱۴۳	۱۴۳	.	۱	۱	.	۲	۲	فاریاب.....
.	۱	۱	.	۱	۱	.	۱۲	۱۲	فهروج.....
.	۶۶۳	۶۶۳	.	۲	۲	.	۸۰۶	۸۰۶	قلعه گنج.....
.	۲۹۴	۲۹۴	.	۶۶	۶۶	.	۱۰	۱۰	کرمان.....
.	۲۸۱۱	۲۸۱۱	۱۷	۱۷	کهنوج.....
.	۱۹	۱۹	۱	۱	کوهبنان.....
.	۲۵۷	۲۵۷	.	۱	۱	.	۱۳	۱۳	منوجان.....
.	۱	۱	نرماشیر.....



۳۳- تعداد بهره‌برداری به تفکیک محصولات سالانه در فضای باز بر حسب شهرستان (دنباله) (بهره‌برداری)

هندوانه			ماش			گیاهان سالانه زینتی			شهرستان
دیم	آبی	کل	دیم	آبی	کل	دیم	آبی	کل	
۰	۷۱۴۵	۷۱۴۵	۰	۹۶۵	۹۶۵	۰	۷۲۰	۷۲۰	کرمان.....
۰	۹۵۲	۹۵۲	۰	۰	۰	۰	۰	۰	ارزونیه.....
۰	۰	۰	۰	۰	۰	۰	۰	۰	انار.....
۰	۱۷۱	۱۷۱	۰	۶	۶	۰	۰	۰	بافت.....
۰	۸۳	۸۳	۰	۲	۲	۰	۰	۰	بردسیر.....
۰	۱	۱	۰	۱۶۵	۱۶۵	۰	۱	۱	بم.....
۰	۱۵۹	۱۵۹	۰	۱۲۶	۱۲۶	۰	۱	۱	جیرفت.....
۰	۴۱	۴۱	۰	۱۳۸	۱۳۸	۰	۴	۴	راهر.....
۰	۱۸	۱۸	۰	۰	۰	۰	۰	۰	راور.....
۰	۳	۳	۰	۰	۰	۰	۰	۰	رفسنجان.....
۰	۴۷۵۰	۴۷۵۰	۰	۱۱	۱۱	۰	۷۰۲	۷۰۲	رودبار جنوب.....
۰	۳	۳	۰	۱	۱	۰	۰	۰	ریگان.....
۰	۳	۳	۰	۱	۱	۰	۲	۲	زرنده.....
۰	۱۹	۱۹	۰	۰	۰	۰	۰	۰	سیرجان.....
۰	۱۷	۱۷	۰	۰	۰	۰	۰	۰	شهربابک.....
۰	۶۹۰	۶۹۰	۰	۱۲۶	۱۲۶	۰	۲	۲	عنبرآباد.....
۰	۴۰۵	۴۰۵	۰	۱	۱	۰	۰	۰	فاریاب.....
۰	۱	۱	۰	۰	۰	۰	۰	۰	فهرج.....
۰	۲۸۸	۲۸۸	۰	۶۹	۶۹	۰	۰	۰	قلعه گنج.....
۰	۸۰	۸۰	۰	۱۵	۱۵	۰	۵	۵	کرمان.....
۰	۱۴۲	۱۴۲	۰	۳	۳	۰	۲	۲	کهنوج.....
۰	۰	۰	۰	۰	۰	۰	۰	۰	کوهبنان.....
۰	۱۹	۱۹	۰	۳۰۲	۳۰۲	۰	۱	۱	منوجان.....
۰	۰	۰	۰	۰	۰	۰	۰	۰	نرماشیر.....



۳۳- تعداد بهره‌برداری به تفکیک محصولات سالانه در فضای باز بر حسب شهرستان (دنباله) (بهره‌برداری)

یونجه			هویج، ترب و شلغم			هندوانه آجیلی			شهرستان
دیم	آبی	کل	دیم	آبی	کل	دیم	آبی	کل	
۱۰	۳۳۷۷۴	۳۳۷۷۹	۰	۲۸۲۸	۲۸۲۸	۰	۶۸	۶۸	کرمان.....
۰	۴۰۵	۴۰۵	۰	۱	۱	۰	۲	۲	ارزنیه.....
۰	۱۲	۱۲	۰	۸	۸	۰	۰	۰	انار.....
۰	۱۷۷۷	۱۷۷۷	۰	۲۲۳	۲۲۳	۰	۰	۰	بافت.....
۲	۳۰۰۰	۳۰۰۰	۰	۳۶	۳۶	۰	۳	۳	بردسیر.....
۰	۳۱۲۶	۳۱۲۶	۰	۳۴۱	۳۴۱	۰	۰	۰	بم.....
۲	۲۶۴۲	۲۶۴۴	۰	۶۲۸	۶۲۸	۰	۰	۰	جیرفت.....
۰	۱۵۲۴	۱۵۲۴	۰	۳۰۴	۳۰۴	۰	۴	۴	رابر.....
۰	۸۹۹	۸۹۹	۰	۳۰	۳۰	۰	۰	۰	راور.....
۰	۱۲۰	۱۲۰	۰	۵۸	۵۸	۰	۰	۰	رفسنجان.....
۰	۳۸۹۷	۳۸۹۷	۰	۲	۲	۰	۲۳	۲۳	رودبار جنوب.....
۰	۲۲۲۵	۲۲۲۵	۰	۱	۱	۰	۰	۰	ریگان.....
۲	۱۷۴۶	۱۷۴۸	۰	۳۹۶	۳۹۶	۰	۰	۰	زرند.....
۱	۱۲۴۴	۱۲۴۵	۰	۷۵	۷۵	۰	۱	۱	سیرجان.....
۳	۸۷۶	۸۷۶	۰	۳۳۶	۳۳۶	۰	۰	۰	شهربابک.....
۰	۱۷۳۹	۱۷۳۹	۰	۵۷	۵۷	۰	۳	۳	عنبرآباد.....
۰	۲۳۸	۲۳۸	۰	۰	۰	۰	۱	۱	فاریاب.....
۰	۱۳۸۶	۱۳۸۶	۰	۰	۰	۰	۰	۰	فهرج.....
۰	۱۱۸۴	۱۱۸۴	۰	۱	۱	۰	۱	۱	قلعه گنج.....
۰	۳۲۹۷	۳۲۹۷	۰	۲۱۸	۲۱۸	۰	۳۰	۳۰	کرمان.....
۰	۸۵۲	۸۵۲	۰	۱	۱	۰	۰	۰	کهنوج.....
۰	۴۹۲	۴۹۲	۰	۱۱۱	۱۱۱	۰	۰	۰	کوهبنان.....
۰	۳۹۵	۳۹۵	۰	۰	۰	۰	۰	۰	منوجان.....
۰	۷۰۰	۷۰۰	۰	۰	۰	۰	۰	۰	نرماشیر.....



فصل چهارم
باغداری
(محصولات دائمی در فضای باز)
و کشت گلخانه‌ای

۳۴- تعداد بهره‌برداری و تعداد درخت محصولات دائمی در فضای باز بر حسب نام محصول (بهره‌برداری - هزار اصله)

تعداد درخت بارور و نهال	تعداد بهره‌برداری	نام محصول
۲۸۸۲۶۰	XX	جمع.....
۶۰۶	۴۶۲۱	آلبالو.....
۲۳۹۴	۲۶۰۷۱	انار.....
۱۵۱	۹۲۵۵	انجیر آبی.....
۱۷	۲۲۹	انجیر دیم.....
۷۸۴	۱۵۹۴۲	انگور آبی.....
۴۱	۱۷۲	انگور دیم.....
۱۷۷	۳۹۳۸	انواع آلو و گوجه.....
۷۹۸	۵۵۱۷	انواع تبریزی و اوکالیپتوس.....
۱۷۴	۵۳۲۰	انواع توت و شاه‌توت.....
۴۳۷۲	۲۱۹۴۹	بادام آبی.....
۵۹۴	۱۲۷۶	بادام دیم.....
۱۶۲۹	۹۷۵۳	به.....
۴۴۶۷	۱۶۶۸۲	پرتقال.....
۲۴۸۰۹۲	۶۴۶۱۰	پسته.....
-	۱۰۶	توت فرنگی.....
۱	۱۸۲	توت نوغان.....
-	۰	چای.....
۱۲۷۸۹	۵۱۶۲۱	خرما.....
-	۵۷۱	خزانه درختان غیر مثمر.....
-	۲۳۳	خزانه درختان مثمر.....
۱۸۷۹	۳۰۲۴۶	زردآلو و قیسی.....
-	۰	زرشک.....



۳۴- تعداد بهره‌برداری و تعداد درخت محصولات دائمی در فضای باز بر حسب نام محصول (دنباله) (بهره‌برداری - هزار اصله)

تعداد درخت بارور و نهال	تعداد بهره‌برداری	نام محصول
۴۱۵	۱۱۲۶	زیتون
۱۵۲۷	۱۶۲۱۷	سیب
۲	۸۶	فندق
۰	۰	کیوی
۴۲۴۱	۴۰۶۸۸	گردو
۹۳	۶۱۲	گریپ‌فروت
۴۷۸	۸۰۹۲	گلابی
-	۲۴۲۹	گلستان (گل محمدی)
-	۷۶۹	گیاهان دائمی زینتی
۵۰۲	۹۲۲۶	گیلاس
۱۲۲	۱۸۷۷	لیموترش
۱۳۵	۱۴۷۱	لیموشیرین
//	۴۷	موز
۱۱۵	۱۲۸۱	نارنگی
۱۰۰۱	۱۶۵۸۱	هلو، شلیل و شفتالو
۲۵۱	۱۳۹۱	سایر مرکبات
۴۱۴	۳۲۱۰	سایر محصولات دائمی

۳۵- تعداد بهره‌برداری و تعداد درخت سیب در فضای باز بر حسب شهرستان (بهره‌برداری - هزار اصله)

شهرستان	تعداد بهره‌برداری	تعداد درخت بارور و نهال
کرمان.....	۱۶۲۱۷	۱۵۲۷
ارزنیه.....	۱۳۳	۱
انار.....	۷	//
بافت.....	۱۱۸۰	۳۷
بردسیر.....	۱۱۹۱	۶۰۶
بم.....	۲۱۳۳	۵۵
جیرفت.....	۵۳۹۱	۴۰۸
رایر.....	۱۷۱۱	۸۰
راور.....	۲۸۴	۲
رفسنجان.....	۴۴۰	۴
رودبار جنوب.....	۰	۰
ریگان.....	۰	۰
زرند.....	۶۹۹	۷
سیرجان.....	۵۵۳	۲۳
شهربابک.....	۶۱۴	۱۱۶
عنبرآباد.....	۱۱۰	۱۴
فاریاب.....	۰	۰
فهرج.....	۱	⊙
قلعه گنج.....	۱۸	//
کرمان.....	۱۶۲۳	۱۷۱
کهنوج.....	۰	۰
کوهبنان.....	۱۲۵	۱
منوجان.....	۵	//
نرماشیر.....	۰	۰

۳۶- تعداد بهره‌برداری و تعداد درخت سیب در فضای باز بر حسب وسعت اراضی کشاورزی (بهره‌برداری - هزار اصله)

تعداد درخت بارور و نهال	تعداد بهره‌برداری	وسعت اراضی کشاورزی
۱۵۲۷	۱۶۲۱۷	جمع
//	۸۴	بدون زمین
۸۰	۶۸۰۸	جمع کمتر از ۱ هکتار
۹	۱۵۰۷	کمتر از ۰/۱ هکتار
۹	۱۲۹۵	۰/۱ تا کمتر از ۰/۲ هکتار
۲۱	۱۹۶۵	۰/۲ تا کمتر از ۰/۵ هکتار
۴۱	۲۰۴۱	۰/۵ تا کمتر از ۱ هکتار
۲۷۵	۶۵۳۵	جمع ۱ تا کمتر از ۵ هکتار
۱۳۶	۳۰۸۳	۱ تا کمتر از ۲ هکتار
۱۰۴	۱۵۹۳	۲ تا کمتر از ۳ هکتار
۷۸	۱۱۷۲	۳ تا کمتر از ۴ هکتار
۵۷	۶۸۶	۴ تا کمتر از ۵ هکتار
۲۹۰	۲۵۱۸	جمع ۵ تا کمتر از ۲۰ هکتار
۱۲۶	۱۲۰۶	۵ تا کمتر از ۷/۵ هکتار
۷۳	۵۴۹	۷/۵ تا کمتر از ۱۰ هکتار
۱۲۵	۵۶۸	۱۰ تا کمتر از ۱۵ هکتار
۶۶	۱۹۶	۱۵ تا کمتر از ۲۰ هکتار
۱۱۳	۱۷۸	جمع ۲۰ تا کمتر از ۵۰ هکتار
۳۱	۷۶	۲۰ تا کمتر از ۲۵ هکتار
۳۷	۵۶	۲۵ تا کمتر از ۳۵ هکتار
۴۶	۴۶	۳۵ تا کمتر از ۵۰ هکتار
۵۶۸	۹۵	جمع ۵۰ هکتار و بیش تر
۱۵۳	۴۷	۵۰ تا کمتر از ۱۰۰ هکتار
۳۰۷	۳۶	۱۰۰ تا کمتر از ۲۰۰ هکتار
۱۰۸	۱۲	۲۰۰ تا کمتر از ۵۰۰ هکتار
.	.	۵۰۰ تا کمتر از ۱۰۰۰ هکتار
.	.	۱۰۰۰ تا کمتر از ۲۰۰۰ هکتار
.	.	۲۰۰۰ هکتار و بیش تر

۳۷- تعداد بهره‌برداری و تعداد درخت سیب در فضای باز بر حسب وسعت اراضی باغ و قلمستان (بهره‌برداری - هزار اصله)

تعداد درخت بارور و نهال	تعداد بهره‌برداری	وسعت اراضی باغ و قلمستان
۱۵۲۷	۱۶۲۱۷	جمع.....
۲	۱۹۴	بدون زمین باغ و قلمستان
۱۲۵	۸۴۳۹	جمع کمتر از ۱ هکتار
۱۳	۲۰۶۰	کمتر از ۰/۱ هکتار
۱۴	۱۷۲۰	۰/۱ تا کمتر از ۰/۲ هکتار
۳۰	۲۲۲۲	۰/۲ تا کمتر از ۰/۵ هکتار
۶۹	۲۴۳۸	۰/۵ تا کمتر از ۱ هکتار
۵۱۲	۶۶۴۵	جمع ۱ تا کمتر از ۵ هکتار.....
۲۱۲	۳۴۸۶	۱ تا کمتر از ۲ هکتار
۱۵۴	۱۷۵۹	۲ تا کمتر از ۳ هکتار
۱۴۶	۱۴۰۱	۳ تا کمتر از ۵ هکتار
۸۸۸	۹۳۸	جمع ۵ هکتار و بیش تر
۱۳۰	۶۳۵	۵ تا کمتر از ۱۰ هکتار
۱۳۲	۱۸۶	۱۰ تا کمتر از ۲۰ هکتار
۱۲۴	۶۱	۲۰ تا کمتر از ۵۰ هکتار
۵۰۱	۵۶	۵۰ هکتار و بیش تر

۳۸- تعداد بهره‌برداری و تعداد درخت سیب در فضای باز بر حسب سن بهره‌بردار (بهره‌برداری - هزار اصله)

تعداد درخت بارور و نهال	تعداد بهره‌برداری	سن بهره‌بردار
۱۴۸۲	۱۶۱۷۲	جمع.....
//	۲	کمتر از ۱۵ ساله
//	۶	۱۵-۱۹ ساله
۳	۶۷	۲۰-۲۴ ساله
۱۲	۲۷۳	۲۵-۲۹ ساله
۴۵	۶۲۲	۳۰-۳۴ ساله
۵۰	۱۰۰۸	۳۵-۳۹ ساله
۷۴	۱۲۷۵	۴۰-۴۴ ساله
۳۹۷	۱۸۴۷	۴۵-۴۹ ساله
۱۶۸	۲۱۶۹	۵۰-۵۴ ساله
۱۶۶	۲۳۴۷	۵۵-۵۹ ساله
۱۶۱	۲۲۰۹	۶۰-۶۴ ساله
۱۲۵	۱۵۷۶	۶۵-۶۹ ساله
۱۰۰	۱۲۴۲	۷۰-۷۴ ساله
۷۹	۶۷۷	۷۵-۷۹ ساله
۱۰۳	۸۵۳	۸۰ ساله و بیش تر

۳۹- تعداد بهره‌برداری و تعداد درخت به تفکیک محصولات دائمی در فضای باز بر حسب شهرستان (بهره‌برداری-هزار اصله)

انجیر آبی		انار		آلبالو		شهرستان
تعداد درخت بارور و نهال	تعداد بهره‌برداری	تعداد درخت بارور و نهال	تعداد بهره‌برداری	تعداد درخت بارور و نهال	تعداد بهره‌برداری	
۱۵۱	۹۲۵۵	۲۳۹۴	۲۶۰۷۱	۶۰۶	۴۶۲۱	کرمان.....
۹	۳۶۰	۱۷۰	۱۱۳۶	//	۸	ارزونیہ.....
//	۴۷	۱	۸۱	۰	۰	انار.....
۹	۲۹۲	۸۶	۱۵۹۶	۱۰	۴۸۵	بافت.....
۱	۲۷	۱۲	۸۱	۳۴	۴۳۵	بردسیر.....
۲۱	۱۷۳۱	۶۹	۲۶۳۴	۱	۸۸	بم.....
۲۷	۱۵۵۳	۲۷۰	۴۴۴۴	۱۸	۷۴۳	جیرفت.....
۱۰	۴۸۳	۵۸	۱۱۸۲	۲۱۰	۷۴۱	راہر.....
۲	۶۷۶	۸۲	۱۳۳۰	۱	۷۷	راور.....
۱	۲۹۴	۲۹	۱۴۳۵	۳	۱۶۲	رفسنجان.....
۰	۰	۰	۰	۰	۰	رودبار جنوب.....
۲	۱۲۷	۴	۲۳۱	۰	۰	ریگان.....
۱۲	۸۳۵	۹۷	۲۲۵۰	۱۰	۲۵۹	زرند.....
۸	۳۲۶	۴۰۴	۱۳۷۲	۲۰۹	۶۰۵	سیرجان.....
۲	۲۶۹	۴۶۸	۲۰۳۹	۱۱	۸۲	شهربابک.....
۲۰	۶۹۲	۱۲۵	۱۵۳۷	۸	۱۱۱	عنبرآباد.....
//	۴	۶	۴۳	۰	۰	فاریاب.....
//	۱۵	۴	۲۷۶	//	۳	فہروج.....
۱	۲۴	۴	۱۰۲	۰	۰	قلعہ گنج.....
۲۴	۱۲۵۴	۴۸۷	۳۷۳۱	۸۹	۷۵۷	کرمان.....
//	۳۲	//	۵۴	۰	۰	کهنوج.....
۱	۱۶۲	۱۸	۴۷۳	۱	۶۵	کوهبنان.....
//	۵۳	//	۳۶	۰	۰	منوجان.....
⊙	۱	//	۱۰	۰	۰	نرماشیر.....



۳۹- تعداد بهره‌برداری و تعداد درخت به تفکیک محصولات دائمی در فضای باز بر حسب شهرستان (دنباله)

(بهره‌برداری - هزار اصله)

انگور دیم		انگور آبی		انجیر دیم		شهرستان
تعداد درخت بارور و نهال	تعداد بهره‌برداری	تعداد درخت بارور و نهال	تعداد بهره‌برداری	تعداد درخت بارور و نهال	تعداد بهره‌برداری	
۴۱	۱۷۲	۷۸۴	۱۵۹۴۲	۱۷	۲۲۹	کرمان.....
⊙	۱	۵۴	۵۲۲	۱	۹	ارزونیه.....
.	.	//	۹۷	⊙	۲	انار.....
۲۰	۲۹	۷	۷۱۳	۸	۱۹	بافت.....
۸	۱۷	۱۹	۱۸۶	⊙	۱	بردسیر.....
//	۹	۲۵	۱۷۳۹	//	۳۰	بیم.....
۱	۲۱	۳۹	۲۸۰۶	۱	۵۰	جیرفت.....
//	۱۰	۶	۷۹۹	۱	۱۳	راهر.....
//	۸	۴	۷۹۰	//	۱۳	راور.....
//	۴	۶	۱۲۸۹	//	۳	رفسنجان.....
.	.	⊙	۱	.	.	رودبار جنوب.....
.	.	۲	۱۴۰	⊙	۲	ریگان.....
//	۶	۵	۹۶۵	//	۷	زرند.....
۱۱	۳۸	۹	۴۸۲	۵	۴۰	سیرجان.....
//	۱۴	۱۸۹	۱۹۲۳	//	۴	شهربابک.....
//	۳	۱۳	۷۶۸	//	۱۲	عنبرآباد.....
.	.	۱	۶	.	.	فاریاب.....
⊙	۱	//	۷۴	⊙	۱	فهرج.....
⊙	۱	۲	۵۴	.	.	قلعه گنج.....
//	۱۰	۳۹۴	۲۲۹۳	//	۲۱	کرمان.....
.	.	//	۵۸	⊙	۱	کهنوج.....
.	.	۵	۱۹۵	⊙	۱	کوهبنان.....
.	.	//	۴۴	.	.	منوجان.....
.	نرماشیر.....



۳۹- تعداد بهره‌برداری و تعداد درخت به تفکیک محصولات دائمی در فضای باز بر حسب شهرستان (دنباله)

(بهره‌برداری - هزار اصله)

انواع توت و شاه‌توت		انواع تبریزی و اوکالیپتوس		انواع آلو و گوجه		شهرستان
تعداد درخت بارور و نهال	تعداد بهره‌برداری	تعداد درخت بارور و نهال	تعداد بهره‌برداری	تعداد درخت بارور و نهال	تعداد بهره‌برداری	
۱۷۴	۵۳۲۰	۷۹۸	۵۵۱۷	۱۷۷	۳۹۳۸	کرمان.....
۴	۲۷۱	۱	۱۱۶	۱	۴۱	ارزونیہ.....
//	۳۰	⊙	۱	⊙	۱	انار.....
۱	۱۱۹	۲۴	۴۷۴	۳	۱۲۸	بافت.....
//	۴۷	۳۸	۲۲۱	۱۸	۱۱۸	بردسیر.....
۹	۹۴۱	۱۵	۳۸۸	۳	۳۶۵	بیم.....
۱	۳۵۸	۱۱۳	۱۰۶۵	۴۰	۹۷۸	جیرفت.....
۱	۱۵۰	۸۱	۵۸۳	۱۵	۵۳۰	رابر.....
۱	۳۳۹	۳	۱۹۵	۱	۱۲۱	راور.....
۱	۳۸۷	۱۰	۳۰۰	۱	۹۱	رفسنجان.....
⊙	۱	۸	۱۶۹	۰	۰	رودبار جنوب.....
//	۳	//	۸	۰	۰	ریگان.....
۳	۷۹۰	//	۲۷	۲	۱۵۷	زرند.....
۱۳۰	۲۴۵	۱۹	۲۲۴	۲	۲۰۹	سیرجان.....
۹	۶۸۹	۱۸	۷۳۷	۷	۲۰۰	شهربابک.....
۱	۱۴۹	۴	۳۰	//	۵	عنبرآباد.....
۰	۰	۰	۰	۰	۰	فاریاب.....
//	۲۵	۰	۰	۰	۰	فهرج.....
⊙	۲	۰	۰	۰	۰	قلعه گنج.....
۱۲	۵۲۹	۴۴۹	۹۵۸	۸۲	۹۰۸	کرمان.....
//	۵۷	⊙	۱	۰	۰	کهنوج.....
۱	۱۷۹	⊙	۱	۱	۸۸	کوهبنان.....
//	۱۱	۱۴	۲۰	۰	۰	منوجان.....
۰	۰	۰	۰	۰	۰	نرماشیر.....



۳۹- تعداد بهره‌برداری و تعداد درخت به تفکیک محصولات دائمی در فضای باز بر حسب شهرستان (دنباله)

(بهره‌برداری - هزار اصله)

به		بادام دیم		بادام آبی		شهرستان
تعداد درخت بارور و نهال	تعداد بهره‌برداری	تعداد درخت بارور و نهال	تعداد بهره‌برداری	تعداد درخت بارور و نهال	تعداد بهره‌برداری	
۱۶۲۹	۹۷۵۳	۵۹۴	۱۲۷۶	۴۳۷۲	۲۱۹۴۹	کرمان.....
۱	۱۷۹	//	۱۳	۳۳	۵۲۵	ارزونیه.....
//	۱۱	.	.	⊙	۲	انار.....
۳۹	۹۷۹	۶	۵۱	۳۹۹	۴۱۰۴	بافت.....
۲۳۸	۷۱۹	۶۰	۷۶	۲۶۷	۹۷۱	بردسیر.....
۱۰	۵۰۲	//	۶	۲	۱۳۵	بیم.....
۳۹	۹۵۲	۱	۲۶	۶۳	۶۷۸	جیرفت.....
۱۴	۵۹۶	۴۱	۷۸	۱۲۵	۱۶۵۹	رابر.....
۴	۴۶۹	//	۳۲	۱۲	۵۹۳	راور.....
۶	۴۳۲	۲۹	۶۴	۷۸	۱۲۵۶	رفسنجان.....
.	رودبار جنوب.....
.	.	.	.	⊙	۲	ریگان.....
۷	۱۰۳۶	۱	۳۰	۵۲	۱۶۴۹	زرند.....
۲۵	۹۲۵	۴۰۷	۴۷۰	۱۲۴۵	۴۹۷۴	سیرجان.....
۱۱۲۱	۱۱۸۷	۴۲	۳۹۴	۱۹۸۱	۴۰۱۸	شهربابک.....
۱	۶۵	⊙	۱	//	۳۳	عنبرآباد.....
.	.	.	.	⊙	۱	فاریاب.....
⊙	۱	فهرج.....
.	قلعه گنج.....
۱۲۱	۱۵۴۴	۶	۳۱	۵۳	۷۵۶	کرمان.....
.	کهنوج.....
۲	۱۵۶	//	۴	۶۱	۵۹۵	کوهبنان.....
.	منوجان.....
.	نرماشیر.....



۳۹- تعداد بهره‌برداری و تعداد درخت به تفکیک محصولات دائمی در فضای باز بر حسب شهرستان (دنباله)

(بهره‌برداری - هزار اصله)

توت فرنگی		پسته		پرتقال		شهرستان
تعداد درخت بارور و نهال	تعداد بهره‌برداری	تعداد درخت بارور و نهال	تعداد بهره‌برداری	تعداد درخت بارور و نهال	تعداد بهره‌برداری	
-	۱۰۶	۲۴۸۰۹۲	۶۴۶۱۰	۴۴۶۷	۱۶۶۸۲	کرمان.....
-	۰	۳۸۹	۵۷	۳۰۵	۴۶۵	ارزونیہ.....
-	۰	۱۴۴۰۴	۶۴۱۱	⊙	۱	انار.....
-	۳	۱۴۹	۱۸۹	۰	۰	بافت.....
-	۱	۱۷۱۱	۶۲۴	⊙	۲	بردسیر.....
-	۵	۳۳۷۲	۸۵۳	۷۰	۱۴۵۵	بیم.....
-	۷	۱۹	۳۳	۱۳۸۴	۵۵۹۶	جیرفت.....
-	۴۴	۲	۹	//	۵	رابر.....
-	۲۲	۵۳۰۲	۱۷۰۵	//	۱۷۶	راور.....
-	۳	۸۶۹۲۳	۲۴۸۶۷	//	۱۳	رفسنجان.....
-	۰	۰	۰	۱۳	۲۹	رودبار جنوب.....
-	۱	۰	۰	۱۵۷	۶۱۸	ریگان.....
-	۱	۱۸۳۴۳	۹۱۲۴	⊙	۲	زرند.....
-	۳	۷۴۲۴۷	۱۱۲۶۱	⊙	۲	سیرجان.....
-	۳	۱۱۲۹۰	۳۹۹۱	⊙	۱	شهربابک.....
-	۲	۰	۰	۲۱۰۹	۵۱۰۵	عنبرآباد.....
-	۰	۰	۰	۱۶	۴۷	فاریاب.....
-	۰	۰	۰	۱۵۰	۱۱۷۶	فهرج.....
-	۰	۰	۰	۴	۵۹	قلعه گنج.....
-	۷	۳۱۷۰۰	۴۸۱۰	۱۹	۱۹۳	کرمان.....
-	۳	۰	۰	۹۱	۵۸۰	کهنوج.....
-	۰	۲۴۳	۶۷۷	۰	۰	کوهبنان.....
-	۱	۰	۰	۹۴	۷۷۲	منوجان.....
-	۰	۰	۰	۵۳	۳۸۶	نرماشیر.....



۳۹- تعداد بهره‌برداری و تعداد درخت به تفکیک محصولات دائمی در فضای باز بر حسب شهرستان (دنباله)

(بهره‌برداری - هزار اصله)

خرما		چای		توت نوغان		شهرستان
تعداد درخت بارور و نهال	تعداد بهره‌برداری	تعداد درخت بارور و نهال	تعداد بهره‌برداری	تعداد درخت بارور و نهال	تعداد بهره‌برداری	
۱۳۷۸۹	۵۱۶۲۱	-	۰	۱	۱۸۲	کرمان.....
۴۷	۷۶۹	-	۰	۰	۰	ارزونیہ.....
⊙	۱	-	۰	⊙	۲	انار.....
//	۵	-	۰	//	۹	بافت.....
۰	۰	-	۰	۰	۰	بردسیر.....
۷۶۸	۶۵۹۰	-	۰	//	۴۹	بیم.....
۴۰۶۹	۷۵۵۴	-	۰	//	۴	جیرفت.....
۰	۰	-	۰	⊙	۱	رابر.....
۲	۳۱۰	-	۰	//	۳	راور.....
//	۱۰	-	۰	//	۱۲	رفسنجان.....
۱۲۷۲	۳۰۲۲	-	۰	۰	۰	رودبار جنوب.....
۱۳۳۲	۵۰۰۳	-	۰	۰	۰	ریگان.....
//	۵	-	۰	//	۱۵	زرند.....
⊙	۱	-	۰	۰	۰	سیرجان.....
۰	۰	-	۰	//	۵۳	شهربابک.....
۱۱۲۱	۵۹۳۴	-	۰	⊙	۲	عنبرآباد.....
۱۹۲	۱۲۰۴	-	۰	۰	۰	فاریاب.....
۱۱۸۷	۵۷۱۷	-	۰	//	۳	فهرج.....
۴۸۳	۲۷۱۸	-	۰	⊙	۱	قلعه گنج.....
۱۱۶	۷۶۰	-	۰	//	۱۷	کرمان.....
۳۲۹	۲۴۳۸	-	۰	//	۱۱	کهنوج.....
۰	۰	-	۰	۰	۰	کوهبنان.....
۷۱۴	۳۵۰۷	-	۰	۰	۰	منوجان.....
۱۱۵۷	۶۰۷۵	-	۰	۰	۰	نرماشیر.....



۳۹- تعداد بهره‌برداری و تعداد درخت به تفکیک محصولات دائمی در فضای باز بر حسب شهرستان (دنباله)

(بهره‌برداری - هزار اصله)

زردآلو و قیسی		خزانه درختان مثمر		خزانه درختان غیر مثمر		شهرستان
تعداد درخت بارور و نهال	تعداد بهره‌برداری	تعداد درخت بارور و نهال	تعداد بهره‌برداری	تعداد درخت بارور و نهال	تعداد بهره‌برداری	
۱۸۷۹	۳۰۲۴۶	-	۲۳۳	-	۵۷۱	کرمان.....
۶	۴۵۱	-	۰	-	۰	ارزونیه.....
//	۴	-	۰	-	۰	انار.....
۱۴۳	۳۵۶۱	-	۲	-	۱	بافت.....
۱۳۷	۱۳۷۹	-	۶	-	۵	بردسیر.....
۸۹	۲۷۷۰	-	۳	-	۳	بم.....
۴۹۷	۷۵۳۵	-	۱۹	-	۷	جیرفت.....
۲۰۴	۲۶۹۰	-	۲۰	-	۱۵	رابر.....
۹	۷۳۳	-	۲	-	۱۵	راور.....
۱۱	۸۳۵	-	۳	-	۱۱	رفسنجان.....
۰	۰	-	۰	-	۰	رودبار جنوب.....
۰	۰	-	۰	-	۳	ریگان.....
۷۸	۱۹۵۸	-	۱۸	-	۲۲۸	زرند.....
۱۶۱	۲۸۵۶	-	۳	-	۳	سیرجان.....
۱۵۸	۱۰۰۶	-	۱۴۶	-	۱۵۷	شهربابک.....
۱۰۸	۶۸۸	-	۱	-	۲	عنبرآباد.....
//	۳	-	۰	-	۰	فاریاب.....
۰	۰	-	۲	-	۰	فهرج.....
۰	۰	-	۰	-	۰	قلعه گنج.....
۲۷۰	۳۳۳۱	-	۷	-	۱۱۱	کرمان.....
⊙	۲	-	۰	-	۰	کهنوج.....
۶	۴۴۵	-	۱	-	۸	کوهبنان.....
۰	۰	-	۰	-	۲	منوجان.....
۰	۰	-	۰	-	۰	نرماشیر.....

۳۹- تعداد بهره‌برداری و تعداد درخت به تفکیک محصولات دائمی در فضای باز بر حسب شهرستان (دنباله)

(بهره‌برداری - هزار اصله)

فندق		زیتون		زرشک		شهرستان
تعداد درخت بارور و نهال	تعداد بهره‌برداری	تعداد درخت بارور و نهال	تعداد بهره‌برداری	تعداد درخت بارور و نهال	تعداد بهره‌برداری	
۲	۱۶	۴۱۵	۱۱۲۶	-	۰	کرمان.....
۰	۰	۱۷	۲۸	-	۰	ارزونیه.....
۰	۰	//	۵	-	۰	انار.....
⊙	۲	۶	۱۳	-	۰	بافت.....
⊙	۱	⊙	۲	-	۰	بردسیر.....
⊙	۲	۹	۱۴	-	۰	بیم.....
۱	۸	۵۱	۳۲۴	-	۰	جیرفت.....
//	۳۳	۱۷	۶۹	-	۰	راهر.....
⊙	۱	۷	۱۸۳	-	۰	راور.....
//	۷	۳۰	۳۲	-	۰	رفسنجان.....
۰	۰	۰	۰	-	۰	رودبار جنوب.....
۰	۰	⊙	۲	-	۰	ریگان.....
//	۱۰	۲۰	۴۵	-	۰	زرند.....
//	۵	۹۴	۸۶	-	۰	سیرجان.....
۰	۰	⊙	۱	-	۰	شهربابک.....
۰	۰	۳۱	۱۵۶	-	۰	عنبرآباد.....
۰	۰	⊙	۱	-	۰	فاریاب.....
۰	۰	۲	۵۲	-	۰	فهرج.....
۰	۰	⊙	۱	-	۰	قلعه گنج.....
//	۱۴	۱۲۲	۶۷	-	۰	کرمان.....
۰	۰	//	۱۲	-	۰	کهنوج.....
//	۳	//	۶	-	۰	کوهبنان.....
۰	۰	//	۲۷	-	۰	منوجان.....
۰	۰	۰	۰	-	۰	نرماشیر.....

۳۹- تعداد بهره‌برداری و تعداد درخت به تفکیک محصولات دائمی در فضای باز بر حسب شهرستان (دنباله)

(بهره‌برداری - هزار اصله)

گریپ فروت		گردو		کیوی		شهرستان
تعداد درخت بارور و نهال	تعداد بهره‌برداری	تعداد درخت بارور و نهال	تعداد بهره‌برداری	تعداد درخت بارور و نهال	تعداد بهره‌برداری	
۹۳	۶۱۲	۴۲۴۱	۴۰۶۸۸	.	.	کرمان.....
۲	۲۲	۱۴	۴۶۶	.	.	ارزونیه.....
.	انار.....
.	.	۴۸۶	۶۷۹۴	.	.	بافت.....
.	.	۲۰۳	۲۳۲۷	.	.	بردسیر.....
۱	۳۹	۷۰	۲۱۰۹	.	.	بیم.....
۱۰	۱۰۲	۱۲۲۱	۱۰۲۵۵	.	.	جیرفت.....
.	.	۸۹۹	۴۱۹۶	.	.	رابر.....
//	۵	۱۶	۸۶۲	.	.	راور.....
.	.	۲۱	۱۰۱۲	.	.	رفسنجان.....
.	رودبار جنوب.....
۳	۵۸	//	۱۰	.	.	ریگان.....
.	.	۱۳۰	۱۹۶۱	.	.	زرند.....
.	.	۲۹۸	۴۰۵۲	.	.	سیرجان.....
.	.	۳۶۰	۲۷۲۴	.	.	شهربابک.....
۷۱	۲۴۲	۱۹۰	۹۹۱	.	.	عنبرآباد.....
⊙	۱	۲	۳۱	.	.	فاریاب.....
۲	۹۹	فهرج.....
.	قلعه گنج.....
.	.	۳۱۹	۲۵۰۱	.	.	کرمان.....
.	کهنوج.....
.	.	۱۰	۳۹۶	.	.	کوهبنان.....
۵	۳۷	منوجان.....
//	۸	نرماشیر.....



۳۹- تعداد بهره‌برداری و تعداد درخت به تفکیک محصولات دائمی در فضای باز بر حسب شهرستان (دنباله)

(بهره‌برداری - هزار اصله)

گیاهان دائمی زینتی		گلستان (گل محمدی)		گلایی		شهرستان
تعداد درخت بارور و نهال	تعداد بهره‌برداری	تعداد درخت بارور و نهال	تعداد بهره‌برداری	تعداد درخت بارور و نهال	تعداد بهره‌برداری	
-	۷۶۹	-	۲۴۲۹	۴۷۸	۱۰۹۲	کرمان.....
-	۲	-	۱۰	//	۴۸	ارزونیه.....
-	۰	-	۰	//	۱۰	انار.....
-	۶	-	۱۰۷	۹	۴۶۸	بافت.....
-	۷	-	۱۰۸۶	۱۰۶	۶۹۱	بردسیر.....
-	۴۲	-	۱	۹	۵۱۴	بیم.....
-	۲۶۸	-	۶۹	۱۳۷	۳۵۳۳	جیرفت.....
-	۴۹	-	۳۵۱	۱۱۸	۷۹۹	رابر.....
-	۱۴۶	-	۳۵	۲	۲۱۰	راور.....
-	۹۲	-	۹	۱	۱۷۲	رفسنجان.....
-	۰	-	۰	۰	۰	رودبار جنوب.....
-	۲	-	۱	۰	۰	ریگان.....
-	۵	-	۲۹۰	۱	۲۶۰	زرند.....
-	۲۳	-	۲۷۲	۳	۱۶۴	سیرجان.....
-	۳	-	۱۰	۲۹	۴۳۷	شهربابک.....
-	۰	-	۱	۳۲	۱۴۶	عنبرآباد.....
-	۰	-	۰	۰	۰	فاریاب.....
-	۰	-	۰	۰	۰	فهرج.....
-	۰	-	۰	۰	۰	قلعه گنج.....
-	۱۲۳	-	۱۸۴	۲۸	۵۹۳	کرمان.....
-	۰	-	۰	۰	۰	کهنوج.....
-	۰	-	۵	//	۴۸	کوهبنان.....
-	۱	-	۰	۰	۰	منوجان.....
-	۰	-	۰	۰	۰	نرماشیر.....



۳۹- تعداد بهره‌برداری و تعداد درخت به تفکیک محصولات دائمی در فضای باز بر حسب شهرستان (دنباله)

(بهره‌برداری - هزار اصله)

لیموشیرین		لیموترش		گیلاس		شهرستان
تعداد درخت بارور و نهال	تعداد بهره‌برداری	تعداد درخت بارور و نهال	تعداد بهره‌برداری	تعداد درخت بارور و نهال	تعداد بهره‌برداری	
۱۳۵	۱۴۷۱	۱۲۲	۱۸۷۷	۵۰۲	۹۲۲۶	کرمان.....
۴	۵۴	۳	۱۰۰	//	۱۳	ارزونیه.....
.	.	.	.	⊙	۱	انار.....
.	.	⊙	۱	۲۸	۸۵۲	بافت.....
.	.	.	.	۵۱	۶۳۴	بردسیر.....
۲	۱۴۶	//	۵	۱۳	۲۰۷	بیم.....
۱۳	۲۹۵	۲۰	۳۱۵	۱۶۱	۳۵۰۸	جیرفت.....
.	.	⊙	۱	۳۹	۱۰۵۵	رابر.....
//	۱۲	//	۳	۲	۲۲۰	راور.....
.	.	.	.	۲	۱۹۰	رفسنجان.....
⊙	۱	۳	۲۱	.	.	رودبار جنوب.....
۱	۴۹	//	۲۰	.	.	ریگان.....
.	.	.	.	۱	۳۶۳	زرند.....
.	.	⊙	۲	۲۳	۶۹۷	سیرجان.....
.	.	⊙	۱	۱۰	۱۶۲	شهربابک.....
۸۱	۶۲۶	۳۳	۴۷۳	۷۶	۳۳۵	عنبرآباد.....
//	۳	۲	۱۹	.	.	فاریاب.....
۱	۶۳	//	۲۲	⊙	۱	فهرج.....
۱	۳	۲	۲۳	.	.	قلعه گنج.....
//	۶	⊙	۱	۹۳	۹۲۱	کرمان.....
۱	۶۹	۱۸	۳۸۲	.	.	کهنوج.....
.	.	⊙	۱	۲	۶۷	کوهبنان.....
۲۹	۱۳۶	۴۱	۴۸۸	.	.	منوجان.....
//	۷	نرماشیر.....



۳۹- تعداد بهره‌برداری و تعداد درخت به تفکیک محصولات دائمی در فضای باز بر حسب شهرستان (دنباله)

(بهره‌برداری - هزار اصله)

هلو، شلیل و شفتالو		نارنگی		موز		شهرستان
تعداد درخت بارور و نهال	تعداد بهره‌برداری	تعداد درخت بارور و نهال	تعداد بهره‌برداری	تعداد درخت بارور و نهال	تعداد بهره‌برداری	
۱۰۰۱	۱۶۵۸۱	۱۱۵	۱۲۸۱	//	۴۷	کرمان.....
۳	۱۰۱	۹	۷۲	.	.	ارزونیه.....
//	۴	انار.....
۶۴	۱۴۵۷	⊙	۱	.	.	بافت.....
۱۱۵	۶۵۹	⊙	۱	.	.	بردسیر.....
۲۶	۱۲۷۰	۱	۶۹	//	۶	بیم.....
۲۲۳	۵۴۱۳	۱۶	۲۳۰	//	۱۳	جیرفت.....
۶۷	۱۵۰۹	⊙	۱	.	.	رابر.....
۶	۵۲۹	//	۱۶	⊙	۱	راور.....
۱	۱۴۸	رفسنجان.....
.	.	⊙	۱	.	.	رودبار جنوب.....
.	.	۲	۶۱	//	۳	ریگان.....
۱۰	۱۲۳۸	⊙	۱	.	.	زرند.....
۳۴	۱۱۳۲	⊙	۲	.	.	سیرجان.....
۲۲	۲۱۹	شهربابک.....
۹۵	۵۶۵	۴۸	۲۰۲	.	.	عنبرآباد.....
//	۳	فاریاب.....
.	.	۴	۱۷۴	.	.	فهرج.....
.	.	۱	۴	.	.	قلعه گنج.....
۳۳۳	۲۲۰۲	//	۱۳	.	.	کرمان.....
.	.	۲۲	۲۳۱	//	۲۰	کهنوج.....
۲	۱۳۱	کوهبنان.....
⊙	۱	۱۲	۱۹۵	//	۴	منوجان.....
.	.	//	۷	.	.	نرماشیر.....



۳۹- تعداد بهره‌برداری و تعداد درخت به تفکیک محصولات دائمی در فضای باز بر حسب شهرستان (دنباله)

(بهره‌برداری - هزار اصله)

سایر محصولات دائمی		سایر مرکبات		شهرستان
تعداد درخت بارور و نهال	تعداد بهره‌برداری	تعداد درخت بارور و نهال	تعداد بهره‌برداری	
۴۱۴	۳۲۱۰	۲۵۱	۱۳۹۱	کرمان.....
//	۲۸	۹	۲۲	ارزونیه.....
⊙	۱	⊙	۱	انار.....
۷	۴۶	//	۴	بافت.....
۸۵	۴۰۲	۰	۰	بردسیر.....
۱	۱۶۱	۲	۴۲	بیم.....
۱۱	۲۷۶	۲۷	۲۷۱	جیرفت.....
۱۳	۹۴	۰	۰	رابر.....
۱	۸۰	//	۵۳	راور.....
۳	۱۳۶	//	۵	رفسنجان.....
۰	۸	۰	۰	رودبار جنوب.....
⊙	۲	۱۱	۷۸	ریگان.....
۲۴۸	۹۹	⊙	۱	زرند.....
۷	۱۰۸	//	۴	سیرجان.....
۱۸	۶۵۷	۱۷	۴۷	شهربابک.....
۴	۴۹	۱۸۱	۷۲۱	عنبرآباد.....
⊙	۱	⊙	۲	فاریاب.....
۱	۱۵	//	۱۶	فهرج.....
۰	۳۱	⊙	۲	قلعه گنج.....
۸	۴۰۸	۲	۷۹	کرمان.....
۲	۳۲۰	//	۷	کهنوج.....
۱	۷۵	⊙	۱	کوهبنان.....
۲	۲۰۲	//	۳۴	منوجان.....
۰	۱۴	۰	۰	نرماشیر.....

۴۰- تعداد بهره‌برداری، مساحت و نوع فعالیت گلخانه بر حسب شهرستان (بهره‌برداری - هکتار)

تعداد بهره‌برداری محصولات دائمی	تعداد بهره‌برداری محصولات سالانه	تعداد بهره‌برداری گل و گیاهان زینتی	گلخانه		شهرستان
			مساحت	تعداد بهره‌برداری	
۲۹	۱۹۰۳	۳۰	۱۲۲۴	۱۹۵۴	کرمان.....
۰	۱۸	۰	۷	۱۸	ارزنیه.....
۰	۷	۰	۲	۷	انار.....
۰	۲۵	۰	۱۳	۲۵	بافت.....
۱	۱	۲	۲	۳	بردسیر.....
۶	۱۹	۳	۵	۲۴	بم.....
۷	۱۳۰۸	۷	۷۸۶	۱۳۲۲	جیرفت.....
۰	۰	۰	۰	۰	راپر.....
۰	۳	۰	//	۳	راور.....
۱	۱۷	۰	۴	۱۸	رفسنجان.....
۱	۳	۱	۱۱	۵	رودبار جنوب.....
۱	۱	۰	⊙	۲	ریگان.....
۰	۱	۲	۱	۳	زرند.....
۰	۲۵	۲	۱۴	۲۷	سیرجان.....
۰	۲	۰	⊙	۲	شهربابک.....
۹	۳۶۱	۰	۲۶۶	۳۷۰	عنبرآباد.....
۰	۱	۰	⊙	۱	فاریاب.....
۰	۰	۰	۰	۰	فهروج.....
۰	۱۳	۰	۵	۱۳	قلعه گنج.....
۲	۳۵	۱۱	۳۲	۴۶	کرمان.....
۱	۵۵	۰	۵۱	۵۶	کهنوج.....
۰	۳	۲	//	۴	کوهبنان.....
۰	۶	۰	۲۴	۶	منوجان.....
۰	۰	۰	۰	۰	نرماشیر.....

۴۱- تعداد بهره‌برداری، مساحت و نوع فعالیت گلخانه بر حسب وسعت اراضی کشاورزی (بهره‌برداری - هکتار)

تعداد بهره‌برداری محصولات دائمی	تعداد بهره‌برداری محصولات سالانه	تعداد بهره‌برداری گل و گیاهان زینتی	گلخانه		وسعت اراضی کشاورزی
			مساحت	تعداد بهره‌برداری	
۲۹	۱۹۰۳	۳۰	۱۲۲۴	۱۹۵۴	جمع.....
۱۰	۹۱۶	۱۳	۵۲۸	۹۳۷	بدون زمین کشاورزی
۵	۲۵۵	۶	۸۱	۲۶۲	جمع کمتر از ۱ هکتار
۱	۱۵	۰	۹	۱۶	کمتر از ۰/۱ هکتار
۰	۱۱	۳	۲	۱۳	۰/۱ تا کمتر از ۰/۲ هکتار
۱	۹۲	۱	۲۶	۹۴	۰/۲ تا کمتر از ۰/۵ هکتار
۳	۱۳۸	۲	۴۴	۱۴۰	۰/۵ تا کمتر از ۱ هکتار
۱۱	۵۱۳	۰	۲۶۰	۵۲۴	جمع ۱ تا کمتر از ۵ هکتار
۲	۲۱۴	۰	۸۵	۲۱۶	۱ تا کمتر از ۲ هکتار
۴	۱۳۲	۰	۷۲	۱۳۶	۲ تا کمتر از ۳ هکتار
۲	۱۰۰	۰	۵۵	۱۰۲	۳ تا کمتر از ۴ هکتار
۳	۶۷	۰	۴۸	۷۰	۴ تا کمتر از ۵ هکتار
۲	۱۶۸	۳	۲۰۲	۱۷۲	جمع ۵ تا کمتر از ۲۰ هکتار
۱	۷۵	۰	۵۵	۷۵	۵ تا کمتر از ۷/۵ هکتار
۰	۳۳	۰	۵۸	۳۳	۷/۵ تا کمتر از ۱۰ هکتار
۱	۲۸	۳	۴۶	۳۲	۱۰ تا کمتر از ۱۵ هکتار
۰	۳۲	۰	۴۳	۳۲	۱۵ تا کمتر از ۲۰ هکتار
۱	۳۶	۴	۵۸	۴۰	جمع ۲۰ تا کمتر از ۵۰ هکتار
۰	۶	۲	۹	۸	۲۰ تا کمتر از ۲۵ هکتار
۱	۱۳	۲	۱۵	۱۵	۲۵ تا کمتر از ۳۵ هکتار
۰	۱۷	۰	۳۴	۱۷	۳۵ تا کمتر از ۵۰ هکتار
۰	۱۶	۴	۹۵	۲۰	جمع ۵۰ هکتار و بیش تر
۰	۷	۱	۶۸	۸	۵۰ تا کمتر از ۱۰۰ هکتار
۰	۵	۲	۱۹	۷	۱۰۰ تا کمتر از ۲۰۰ هکتار
۰	۴	۱	۷	۵	۲۰۰ تا کمتر از ۵۰۰ هکتار
۰	۰	۰	۰	۰	۵۰۰ تا کمتر از ۱۰۰۰ هکتار
۰	۰	۰	۰	۰	۱۰۰۰ تا کمتر از ۲۰۰۰ هکتار
۰	۰	۰	۰	۰	۲۰۰۰ هکتار و بیش تر

۴۲- تعداد بهره‌برداری، مساحت و نوع فعالیت گلخانه بر حسب وسعت گلخانه (بهره‌برداری - هکتار)

تعداد بهره‌برداری محصولات دائمی	تعداد بهره‌برداری محصولات سالانه	تعداد بهره‌برداری گل و گیاهان زینتی	گلخانه		وسعت گلخانه
			مساحت	تعداد بهره‌برداری	
۲۹	۱۹۰۳	۳۰	۱۲۲۴	۱۹۵۴	جمع
۰	۶	۰	//	۶	کمتر از ۱۰۰ مترمربع
۰	۷	۳	//	۹	۱۰۰ تا کمتر از ۲۰۰ مترمربع
۳	۸۴	۵	۳	۹۲	۲۰۰ تا کمتر از ۵۰۰ مترمربع
۴	۷۴	۳	۴	۸۱	۵۰۰ تا کمتر از ۷۵۰ مترمربع
۰	۳۲	۱	۳	۳۳	۷۵۰ تا کمتر از ۱۰۰۰ مترمربع
۶	۴۳۵	۴	۵۴	۴۴۴	۱۰۰۰ تا کمتر از ۲۰۰۰ مترمربع
۱۳	۵۵۲	۹	۱۴۹	۵۷۱	۲۰۰۰ تا کمتر از ۵۰۰۰ مترمربع
۲	۳۲۶	۱	۱۶۹	۳۲۸	۵۰۰۰ تا کمتر از ۷۵۰۰ مترمربع
۰	۴۱	۰	۳۳	۴۱	۷۵۰۰ تا کمتر از ۱۰۰۰۰ مترمربع
۱	۳۴۵	۴	۸۰۹	۳۴۹	یک هکتار و بیش تر

۴۳- تعداد بهره‌بردار، مساحت و نوع فعالیت گلخانه بر حسب سن بهره‌بردار (بهره‌برداری - هکتار)

تعداد بهره‌برداری محصولات دائمی	تعداد بهره‌برداری محصولات سالانه	تعداد بهره‌برداری گل و گیاهان زینتی	گلخانه		سن بهره‌بردار
			مساحت	تعداد بهره‌برداری	
۲۹	۱۸۹۲	۲۱	۱۱۴۱	۱۹۳۴	جمع
۰	۰	۰	۰	۰	کمتر از ۱۵ ساله
۰	۱	۰	۱	۱	۱۵-۱۹ ساله
۰	۳۵	۰	۱۱	۳۵	۲۰-۲۴ ساله
۲	۱۶۳	۲	۵۸	۱۶۶	۲۵-۲۹ ساله
۳	۲۳۲	۲	۱۰۵	۲۳۵	۳۰-۳۴ ساله
۰	۲۹۸	۳	۱۶۰	۳۰۰	۳۵-۳۹ ساله
۲	۲۲۹	۲	۱۹۹	۲۳۲	۴۰-۴۴ ساله
۵	۲۷۶	۳	۱۷۳	۲۸۲	۴۵-۴۹ ساله
۳	۲۱۸	۲	۲۰۵	۲۲۳	۵۰-۵۴ ساله
۴	۱۹۴	۵	۸۰	۲۰۳	۵۵-۵۹ ساله
۴	۱۰۸	۱	۷۰	۱۱۳	۶۰-۶۴ ساله
۱	۶۱	۱	۵۰	۶۳	۶۵-۶۹ ساله
۴	۳۱	۰	۱۴	۳۴	۷۰-۷۴ ساله
۰	۲۷	۰	۷	۲۷	۷۵-۷۹ ساله
۱	۲۰	۰	۸	۲۱	۸۰ ساله و بیش تر

فصل پنجم

دامپروری

۴۴- بهره‌برداری‌های دارای دام سبک و تعداد دام آن‌ها در روز آمارگیری بر حسب شهرستان (بهره‌برداری - رأس)

فقط گوسفند و بره		کل			شهرستان
تعداد گوسفند و بره	تعداد بهره‌برداری	تعداد دام		تعداد بهره‌برداری	
		بز و بزغاله	گوسفند و بره		
۷۴۷۲۷۷	۲۴۶۳۷	۱۴۷۴۳۳۳	۱۴۶۲۵۹۲	۸۱۷۱۰	کرمان.....
۱۳۹۶۵	۴۴۹	۶۳۲۷۹	۴۳۶۳۷	۲۵۹۶	ارزونیه.....
۱۳۳۸۳	۳۵۷	۲۸۷۶	۱۶۶۲۴	۸۷۰	انار.....
۳۷۷۴۱	۱۳۹۲	۹۲۳۱۵	۱۰۹۷۶۲	۴۲۴۷	بافت.....
۴۰۸۹۷	۱۶۵۲	۲۵۰۱۸	۸۶۹۳۴	۳۲۰۹	بردسیر.....
۱۳۶۹۰	۷۳۰	۸۸۵۳۶	۳۶۵۰۹	۳۷۳۶	بم.....
۱۱۵۴۲۷	۲۰۹۷	۲۱۵۴۰۴	۱۶۵۱۹۶	۶۲۴۹	جیرفت.....
۱۱۰۶۹	۵۵۴	۷۹۰۱۷	۵۹۰۸۹	۲۴۸۱	رابر.....
۵۱۸۲	۵۶۰	۲۲۹۶۴	۱۰۵۴۳	۲۱۹۲	راور.....
۴۹۲۰۵	۱۶۹۶	۱۷۱۷۱	۵۸۷۲۳	۳۸۶۸	رفسنجان.....
۳۷۶۶۶	۱۲۸۵	۸۷۹۴۸	۸۲۰۴۴	۵۳۷۲	رودبار جنوب.....
۱۵۲۶۴	۶۱۴	۹۵۶۶۰	۲۹۳۱۱	۴۱۰۹	ریگان.....
۲۷۱۱۹	۱۸۳۱	۳۵۸۰۵	۴۴۱۸۲	۴۹۹۹	زرند.....
۷۷۸۵۳	۲۰۷۴	۸۰۱۳۰	۱۷۴۳۴۳	۴۷۶۶	سیرجان.....
۱۳۹۰۶۱	۲۴۸۴	۹۵۴۳۸	۲۸۶۸۲۴	۴۵۰۲	شهربابک.....
۳۱۸۶۶	۱۰۲۸	۱۴۷۲۶۵	۴۵۰۷۸	۴۰۲۰	عنبرآباد.....
۵۲۲۳	۲۶۰	۳۵۸۲۹	۱۰۱۱۳	۱۳۶۹	فاریاب.....
۹۰۸۹	۶۶۷	۲۶۱۴۶	۱۷۶۹۱	۲۴۷۱	فهروج.....
۲۲۹۷۸	۷۹۷	۸۷۲۱۰	۴۳۸۶۳	۴۶۳۴	قلعه گنج.....
۵۵۴۰۳	۲۴۴۸	۵۷۴۳۲	۹۰۱۸۲	۶۲۸۳	کرمان.....
۱۱۴۳۱	۵۰۷	۳۵۳۴۳	۲۰۵۷۵	۲۴۵۳	کهنوج.....
۲۱۴۸	۱۲۹	۱۶۴۳۲	۵۰۳۴	۱۱۷۱	کوهبنان.....
۱۲۶۵	۱۲۲	۵۴۴۷۹	۸۳۶۵	۴۲۹۴	منوجان.....
۱۰۳۵۴	۹۰۶	۱۲۶۳۷	۱۷۹۶۹	۱۸۲۰	نرماشیر.....



۴۴- بهره‌برداری‌های دارای دام سبک و تعداد دام آن‌ها در روز آمارگیری بر حسب شهرستان (دنباله) (بهره‌برداری - رأس)

گوسفند و بره و بز و بزغاله توأم		فقط بز و بزغاله		شهرستان	
تعداد دام		تعداد بهره‌برداری	تعداد بز و بزغاله		تعداد بهره‌برداری
بز و بزغاله	گوسفند و بره				
۶۳۳۴۷۳	۷۱۵۳۱۵	۲۱۸۲۷	۱۴۰۸۶۰	۳۵۲۴۵	کرمان.....
۳۱۷۰۶	۲۹۶۷۲	۱۰۱۶	۳۱۵۷۴	۱۱۳۲	ارزنیه.....
۱۰۸۹	۳۲۴۱	۱۷۶	۱۷۸۷	۳۳۷	انار.....
۶۲۷۳۲	۷۲۰۲۲	۲۰۸۳	۲۹۵۸۳	۷۷۱	بافت.....
۲۱۹۳۱	۴۶۰۳۷	۱۴۱۰	۳۰۸۷	۱۴۷	بردسیر.....
۲۴۱۴۴	۲۲۸۱۹	۷۹۵	۶۴۳۹۲	۲۲۱۱	بم.....
۵۲۷۰۹	۴۹۷۷۰	۱۰۰۴	۱۶۲۶۹۵	۳۱۴۸	جیرفت.....
۵۹۵۱۲	۴۸۰۲۰	۱۵۱۶	۱۹۵۰۶	۴۱۱	رابر.....
۷۴۰۰	۵۳۶۱	۶۳۴	۱۵۵۶۴	۹۹۸	راور.....
۶۳۵۱	۹۵۱۹	۵۴۶	۱۰۸۲۰	۱۶۲۶	رفسنجان.....
۴۲۳۱۴	۴۴۳۷۸	۱۲۶۱	۴۵۶۳۴	۲۸۲۶	رودبار جنوب.....
۱۶۳۹۱	۱۴۰۴۷	۷۰۶	۷۹۲۶۹	۲۷۸۹	ریگان.....
۱۲۳۶۱	۱۷۰۶۳	۱۱۱۴	۲۳۴۴۴	۲۰۵۴	زرند.....
۶۹۱۸۵	۹۶۴۹۱	۲۲۹۴	۱۰۹۴۵	۳۹۸	سیرجان.....
۸۵۱۸۳	۱۴۷۷۶۴	۱۷۱۷	۱۰۲۵۵	۳۰۱	شهربابک.....
۴۴۷۷۱	۱۳۲۱۲	۵۵۰	۱۰۲۴۹۴	۲۴۴۳	عنبرآباد.....
۳۲۱۵	۴۸۹۰	۱۰۴	۳۲۶۱۴	۱۰۰۵	فاریاب.....
۹۰۱۸	۸۶۰۲	۶۸۱	۱۷۱۲۸	۱۱۲۳	فهرج.....
۲۰۳۳۸	۲۰۸۸۵	۷۹۸	۶۶۸۷۲	۳۰۴۰	قلعه گنج.....
۲۵۹۲۲	۳۴۷۷۹	۱۷۰۵	۳۱۵۱۰	۲۱۳۱	کرمان.....
۱۱۳۷۳	۹۱۴۵	۳۵۶	۲۳۹۷۰	۱۵۹۰	کهنوج.....
۴۴۹۲	۲۸۸۶	۳۰۶	۱۱۹۴۰	۷۳۶	کوهبنان.....
۱۳۴۲۹	۷۱۰۰	۵۵۴	۴۱۰۵۰	۳۶۱۸	منوجان.....
۷۹۰۹	۷۶۱۵	۵۰۳	۴۷۲۸	۴۱۱	نرماشیر.....

۴۵- بهره‌برداری‌های دارای دام سبک و تعداد دام آن‌ها در روز آمارگیری بر حسب تعداد دام سبک (بهره‌برداری - رأس)

فقط گوسفند و بره		کل		تعداد دام سبک
تعداد گوسفند و بره	تعداد بهره‌برداری	تعداد دام		
		بز و بزغاله	گوسفند و بره	
۷۴۷۲۷۷	۲۴۶۳۷	۱۴۷۴۳۳۳	۱۴۶۲۵۹۲	۱۱۷۱۰ جمع
۱۱۱۰۶۲	۱۴۲۶۲	۲۰۰۱۰۶	۱۴۵۳۳۶	۴۳۷۵۹ جمع کمتر از ۲۰ رأس
۲۳۲۷	۱۲۱۶	۵۱۳۰	۲۳۹۸	۳۹۶۴ ۱-۲ رأس
۸۵۲۰	۲۴۱۷	۱۷۰۴۲	۹۵۲۲	۷۵۰۵ ۳-۴ رأس
۲۸۴۹۸	۴۶۴۲	۵۳۳۹۳	۳۵۲۲۸	۱۴۱۵۷ ۵-۹ رأس
۷۱۷۱۷	۵۹۸۸	۱۲۴۵۴۱	۹۸۱۸۸	۱۸۱۳۳ ۱۰-۱۹ رأس
۳۱۰۲۹۷	۸۵۲۱	۶۱۱۶۷۹	۵۶۰۰۴۴	۳۰۳۱۰ جمع ۲۰-۹۹ رأس
۶۶۶۶۲	۳۱۹۷	۱۱۹۷۶۶	۱۰۲۴۵۲	۱۰۳۸۶ ۲۰-۲۹ رأس
۵۷۰۷۶	۱۸۶۵	۱۰۶۵۰۸	۹۵۴۶۹	۶۴۹۰ ۳۰-۳۹ رأس
۳۷۸۳۰	۹۳۰	۷۸۰۳۲	۷۰۰۲۶	۳۵۹۱ ۴۰-۴۹ رأس
۷۱۵۲۹	۱۴۲۲	۱۲۹۴۰۲	۱۲۰۳۶۴	۴۹۲۲ ۵۰-۵۹ رأس
۴۷۹۲۳	۷۵۰	۱۰۲۶۲۲	۹۹۵۲۸	۳۱۳۸ ۶۰-۷۴ رأس
۲۹۲۷۷	۳۵۷	۷۵۳۵۰	۷۲۲۰۵	۱۷۸۲ ۷۵-۹۹ رأس
۳۲۵۹۱۸	۱۸۵۵	۶۶۲۵۴۷	۷۵۷۲۱۲	۷۶۴۱ جمع ۱۰۰ رأس و بیش‌تر
۱۰۱۶۹۷	۹۸۳	۱۸۳۳۵۲	۲۰۹۲۰۶	۳۶۶۱ ۱۰۰-۱۴۹ رأس
۴۵۶۱۳	۲۹۵	۱۰۶۸۵۷	۱۰۷۱۹۴	۱۳۵۲ ۱۵۰-۱۹۹ رأس
۱۱۱۳۰۴	۴۶۳	۲۴۰۵۳۰	۲۶۸۸۹۸	۲۰۷۸ ۲۰۰-۳۹۹ رأس
۱۶۵۸۵	۴۱	۴۶۲۷۰	۵۱۳۵۰	۲۳۷ ۴۰۰-۴۹۹ رأس
۵۰۷۱۹	۷۳	۸۵۵۴۰	۱۲۰۵۶۵	۳۱۳ ۵۰۰ رأس و بیش‌تر



۴۵- بهره‌برداری‌های دارای دام سبک و تعداد دام آن‌ها در روز آمارگیری بر حسب تعداد دام سبک (دنباله)

(بهره‌برداری - رأس)

گوسفند و بره و بز و بزغاله توأم		فقط بز و بزغاله		تعداد دام سبک
تعداد دام		تعداد بهره‌برداری	تعداد بز و بزغاله	
بز و بزغاله	گوسفند و بره			
۶۳۳۶۷۳	۷۱۵۳۱۵	۲۱۸۲۷	۱۴۰۸۶۰	۳۵۲۴۵ جمع
۳۴۶۷۶	۳۴۲۷۴	۶۵۷۸	۱۶۵۴۳۰	۲۲۹۲۰ جمع کمتر از ۲۰ رأس
۷۱	۷۱	۷۱	۵۰۶۰	۲۶۷۸ ۱-۲ رأس
۱۰۷۹	۱۰۰۲	۵۶۰	۱۵۹۶۴	۴۵۲۸ ۳-۴ رأس
۶۹۴۸	۶۷۳۱	۱۹۷۹	۴۶۴۴۵	۷۵۳۶ ۵-۹ رأس
۲۶۵۷۹	۲۶۴۷۱	۳۹۶۸	۹۷۹۶۲	۸۱۷۸ ۱۰-۱۹ رأس
۲۲۵۹۶۰	۲۴۹۷۴۷	۱۱۱۶۶	۳۸۵۷۱۹	۱۰۶۲۳ جمع ۲۰-۹۹ رأس
۳۳۰۰۰	۳۵۷۹۰	۳۰۹۶	۸۶۷۶۶	۴۰۹۴ ۲۰-۲۹ رأس
۳۴۰۹۹	۳۸۳۹۳	۲۲۸۱	۷۲۴۰۹	۲۳۴۵ ۳۰-۳۹ رأس
۳۰۰۸۲	۳۲۱۹۵	۱۴۹۵	۴۷۹۵۰	۱۱۶۶ ۴۰-۴۹ رأس
۴۲۶۲۷	۴۸۸۳۵	۱۷۸۸	۸۶۷۷۵	۱۷۱۲ ۵۰-۵۹ رأس
۴۶۲۴۳	۵۱۶۰۵	۱۵۱۳	۵۶۳۷۸	۸۷۵ ۶۰-۷۴ رأس
۳۹۹۰۸	۴۲۹۲۸	۹۹۳	۳۵۴۴۲	۴۳۲ ۷۵-۹۹ رأس
۳۷۲۸۳۷	۴۳۱۲۹۴	۴۰۸۴	۲۸۹۷۱۰	۱۷۰۲ جمع ۱۰۰ رأس و بیش تر
۹۱۹۹۲	۱۰۷۵۰۹	۱۸۰۹	۹۱۳۶۰	۸۶۹ ۱۰۰-۱۴۹ رأس
۵۹۴۷۵	۶۱۵۸۱	۷۵۳	۴۷۳۸۲	۳۰۴ ۱۵۰-۱۹۹ رأس
۱۳۵۷۲۱	۱۵۷۵۹۳	۱۱۷۹	۱۰۴۸۰۹	۴۳۷ ۲۰۰-۳۹۹ رأس
۲۷۰۵۴	۳۴۷۶۵	۱۵۰	۱۹۲۱۶	۴۷ ۴۰۰-۴۹۹ رأس
۵۸۵۹۶	۶۹۸۴۶	۱۹۴	۲۶۹۴۴	۴۶ ۵۰۰ رأس و بیش تر

۴۶- بهره‌برداری‌های دارای گوسفند و بره در روز آمارگیری و تعداد دام آن‌ها بر حسب شهرستان (بهره‌برداری - رأس)

تعداد گوسفند و بره در روز آمارگیری			تعداد بهره‌برداری	شهرستان
نر	ماده	جمع		
۳۰۱۵۹۴	۱۱۶۰۹۹۸	۱۴۶۲۵۹۲	۴۶۴۶۴	کرمان.....
۶۶۲۱	۳۷۰۱۷	۴۳۶۳۷	۱۴۶۵	ارزونیه.....
۳۰۷۱	۱۳۵۵۳	۱۶۶۲۴	۵۳۳	انار.....
۱۹۹۲۰	۸۹۸۴۳	۱۰۹۷۶۲	۳۴۷۶	بافت.....
۱۴۶۴۳	۷۲۲۹۱	۸۶۹۳۴	۳۰۶۲	بردسیر.....
۱۱۶۰۹	۲۴۹۰۰	۳۶۵۰۹	۱۵۲۵	بم.....
۳۶۱۳۹	۱۲۹۰۵۷	۱۶۵۱۹۶	۳۱۰۱	جیرفت.....
۱۱۷۳۳	۴۷۳۵۶	۵۹۰۸۹	۲۰۷۰	راير.....
۴۳۹۸	۶۱۴۵	۱۰۵۴۳	۱۱۹۴	راور.....
۱۲۳۳۷	۴۶۳۸۶	۵۸۷۲۳	۲۲۴۲	رفسنجان.....
۱۹۴۶۹	۶۲۵۷۵	۸۲۰۴۴	۲۵۴۵	رودبار جنوب.....
۵۹۹۹	۲۳۳۱۲	۲۹۳۱۱	۱۳۲۰	ریگان.....
۱۰۸۳۲	۳۳۳۵۰	۴۴۱۸۲	۲۹۴۵	زرند.....
۲۵۹۳۱	۱۴۸۴۱۲	۱۷۴۳۴۳	۴۳۶۸	سیرجان.....
۶۰۲۲۳	۲۲۶۶۰۲	۲۸۶۸۲۴	۴۲۰۱	شهربابک.....
۹۳۹۳	۳۵۶۸۵	۴۵۰۷۸	۱۵۷۷	عنبرآباد.....
۱۸۱۵	۸۲۹۸	۱۰۱۱۳	۳۶۵	فاریاب.....
۳۶۴۳	۱۴۰۴۹	۱۷۶۹۱	۱۳۴۸	فهروج.....
۷۳۳۴	۳۶۵۲۹	۴۳۸۶۳	۱۵۹۴	قلعه گنج.....
۲۲۶۱۴	۶۷۵۶۸	۹۰۱۸۲	۴۱۵۲	کرمان.....
۴۱۹۵	۱۶۳۸۱	۲۰۵۷۵	۸۶۳	کهنوج.....
۱۴۰۰	۳۶۳۴	۵۰۳۴	۴۳۵	کوهبنان.....
۱۱۸۲	۷۱۸۴	۸۳۶۵	۶۷۶	منوجان.....
۷۰۹۷	۱۰۸۷۲	۱۷۹۶۹	۱۴۰۹	نرماشیر.....

۴۷- بهره‌برداری‌های دارای گوسفند و بره در روز آمارگیری و تعداد دام آن‌ها بر حسب وسعت اراضی کشاورزی (بهره‌برداری - رأس)

تعداد گوسفند و بره در روز آمارگیری			تعداد بهره‌برداری	وسعت اراضی کشاورزی
نر	ماده	جمع		
۳۰۱۵۹۴	۱۱۶۰۹۹۸	۱۴۶۲۵۹۲	۴۶۴۶۴	جمع
۹۲۲۵۱	۳۶۴۵۱۹	۴۵۶۷۶۹	۱۶۱۹۸	بدون زمین کشاورزی
۴۵۳۳۰	۱۵۷۹۴۲	۲۰۳۲۷۱	۱۰۲۲۹	جمع کمتر از ۱ هکتار
۵۰۸۷	۱۹۳۹۹	۲۴۴۸۶	۱۷۸۱	کمتر از ۰/۱ هکتار
۶۲۹۸	۱۹۴۹۰	۲۵۷۸۸	۱۷۵۴	۰/۱ تا کمتر از ۰/۲ هکتار
۱۲۴۱۹	۴۵۵۰۳	۵۷۹۲۲	۲۹۵۷	۰/۲ تا کمتر از ۰/۵ هکتار
۲۱۵۲۶	۷۳۵۵۰	۹۵۰۷۶	۳۷۳۸	۰/۵ تا کمتر از ۱ هکتار
۹۰۸۳۶	۳۴۲۸۷۰	۴۳۳۷۰۶	۱۲۷۴۴	جمع ۱ تا کمتر از ۵ هکتار
۳۶۴۳۰	۱۳۳۱۰۷	۱۶۹۵۳۶	۵۳۹۸	۱ تا کمتر از ۲ هکتار
۲۱۶۴۰	۹۰۸۸۲	۱۱۲۵۲۳	۳۴۳۵	۲ تا کمتر از ۳ هکتار
۱۸۷۱۷	۶۸۶۱۷	۸۷۳۳۴	۲۲۴۰	۳ تا کمتر از ۴ هکتار
۱۴۰۴۹	۵۰۲۶۵	۶۴۳۱۴	۱۶۷۱	۴ تا کمتر از ۵ هکتار
۵۴۵۱۱	۲۰۵۶۹۱	۲۶۰۲۰۲	۵۷۱۱	جمع ۵ تا کمتر از ۲۰ هکتار
۲۱۷۹۸	۸۵۶۴۷	۱۰۷۴۴۵	۲۶۳۴	۵ تا کمتر از ۷/۵ هکتار
۱۱۲۹۳	۴۰۰۵۶	۵۱۳۴۹	۱۱۵۲	۷/۵ تا کمتر از ۱۰ هکتار
۱۴۰۷۹	۵۴۴۴۱	۶۸۵۲۰	۱۳۲۳	۱۰ تا کمتر از ۱۵ هکتار
۷۳۴۱	۲۵۵۴۷	۳۲۸۸۸	۶۰۳	۱۵ تا کمتر از ۲۰ هکتار
۱۰۷۶۷	۴۸۳۸۹	۵۹۱۵۶	۱۱۹۴	جمع ۲۰ تا کمتر از ۵۰ هکتار
۴۷۷۵	۱۸۸۴۳	۲۳۶۱۸	۵۲۴	۲۰ تا کمتر از ۲۵ هکتار
۳۲۹۶	۱۶۵۷۳	۱۹۸۶۹	۴۲۶	۲۵ تا کمتر از ۳۵ هکتار
۲۶۹۶	۱۲۹۷۳	۱۵۶۷۰	۲۴۴	۳۵ تا کمتر از ۵۰ هکتار
۷۹۰۰	۴۱۵۸۷	۴۹۴۸۸	۳۸۹	جمع ۵۰ هکتار و بیش تر
۳۵۳۲	۱۹۱۹۷	۲۲۷۳۰	۲۶۶	۵۰ تا کمتر از ۱۰۰ هکتار
۳۱۳۰	۱۴۴۱۵	۱۷۵۴۵	۹۹	۱۰۰ تا کمتر از ۲۰۰ هکتار
۱۱۸۳	۷۷۱۸	۸۹۰۱	۲۱	۲۰۰ تا کمتر از ۵۰۰ هکتار
۵۰	۲۵۲	۳۰۲	۲	۵۰۰ تا کمتر از ۱۰۰۰ هکتار
۰	۰	۰	۰	۱۰۰۰ تا کمتر از ۲۰۰۰ هکتار
۵	۵	۱۰	۱	۲۰۰۰ هکتار و بیش تر

۴۸- بهره‌برداری‌های دارای گوسفند و بره در روز آمارگیری و تعداد دام آن‌ها بر حسب سن بهره‌بردار (بهره‌برداری- رأس)

تعداد گوسفند و بره در روز آمارگیری			تعداد بهره‌برداری	سن بهره‌بردار
نر	ماده	جمع		
۲۹۹۴۸۵	۱۱۵۳۳۳۷	۱۴۵۲۸۲۲	۴۶۴۲۹	جمع.....
۳	۵۷	۶۰	۲	کمتر از ۱۵ ساله
۱۶۴	۶۵۰	۸۱۴	۳۵	۱۵-۱۹ ساله
۲۶۷۷	۸۸۸۸	۱۱۵۶۶	۵۰۴	۲۰-۲۴ ساله
۹۰۶۹	۳۴۸۸۴	۴۳۹۵۳	۱۸۵۲	۲۵-۲۹ ساله
۱۷۵۵۹	۶۳۷۹۴	۸۱۳۵۳	۳۳۴۱	۳۰-۳۴ ساله
۲۲۹۲۴	۸۶۱۱۱	۱۰۹۰۳۴	۴۰۶۹	۳۵-۳۹ ساله
۲۷۹۸۸	۱۰۱۱۶۴	۱۲۹۱۵۱	۴۸۴۵	۴۰-۴۴ ساله
۳۴۵۶۱	۱۲۷۵۶۹	۱۶۲۱۳۰	۵۱۶۳	۴۵-۴۹ ساله
۴۱۳۸۰	۱۵۸۸۷۸	۲۰۰۲۵۸	۵۸۹۵	۵۰-۵۴ ساله
۳۷۴۸۴	۱۴۶۴۸۳	۱۸۳۹۶۷	۵۲۳۶	۵۵-۵۹ ساله
۳۸۶۳۶	۱۵۵۲۵۳	۱۹۳۸۸۹	۵۳۸۶	۶۰-۶۴ ساله
۲۳۸۷۵	۹۴۲۳۹	۱۱۸۱۱۴	۳۱۴۷	۶۵-۶۹ ساله
۲۲۲۰۸	۸۵۴۴۸	۱۰۷۶۵۶	۳۰۷۱	۷۰-۷۴ ساله
۹۳۱۱	۴۲۵۲۳	۵۱۸۳۴	۱۷۷۰	۷۵-۷۹ ساله
۱۱۶۴۷	۴۷۳۹۸	۵۹۰۴۵	۲۱۱۵	۸۰ ساله و بیش‌تر

۴۹- بهره‌برداری‌های دارای گوسفند و بره در روز آمارگیری و تعداد دام آن‌ها بر حسب تعداد گوسفند و بره

(بهره‌برداری - رأس)

تعداد گوسفند و بره در روز آمارگیری			تعداد بهره‌برداری	تعداد گوسفند و بره
نر	ماده	جمع		
۳۰۱۵۹۴	۱۱۶۰۹۹۸	۱۴۶۲۵۹۲	۴۶۴۶۴	جمع.....
۵۰۷۵۰	۱۴۸۶۶۰	۱۹۹۴۱۰	۲۵۸۶۹	جمع کمتر از ۲۰ رأس.....
۱۴۸۳	۳۴۶۸	۴۹۵۱	۲۷۵۶	۱-۲ رأس.....
۴۰۹۰	۱۰۴۷۷	۱۴۵۶۷	۴۱۵۶	۳-۴ رأس.....
۱۳۶۲۵	۳۷۱۸۲	۵۰۸۰۷	۸۲۷۱	۵-۹ رأس.....
۳۱۵۵۲	۹۷۵۳۳	۱۲۹۰۸۵	۱۰۶۸۷	۱۰-۱۹ رأس.....
۱۲۶۴۰۳	۴۹۹۲۶۴	۶۲۵۶۶۷	۱۶۹۴۴	جمع ۲۰-۹۹ رأس.....
۲۸۳۹۹	۱۰۳۴۴۶	۱۳۱۸۳۶	۶۲۴۸	۲۰-۲۹ رأس.....
۲۴۰۲۰	۹۱۲۷۶	۱۱۵۲۹۵	۳۷۴۵	۳۰-۳۹ رأس.....
۱۶۲۲۴	۶۴۵۹۰	۸۰۸۱۴	۱۹۸۱	۴۰-۴۹ رأس.....
۲۷۲۴۰	۱۰۸۵۹۹	۱۳۵۸۳۹	۲۶۹۶	۵۰-۵۹ رأس.....
۱۷۷۱۵	۷۲۰۷۱	۸۹۷۸۵	۱۳۹۸	۶۰-۷۴ رأس.....
۱۲۸۰۶	۵۹۲۹۳	۷۲۰۹۸	۸۷۶	۷۵-۹۹ رأس.....
۱۲۴۴۴۲	۵۱۳۰۷۳	۶۳۷۵۱۵	۳۶۵۱	جمع ۱۰۰ رأس و بیش تر.....
۳۹۳۸۰	۱۵۵۲۲۹	۱۹۴۶۰۹	۱۸۵۱	۱۰۰-۱۴۹ رأس.....
۲۱۷۶۶	۸۳۵۹۲	۱۰۵۳۵۷	۶۷۷	۱۵۰-۱۹۹ رأس.....
۴۱۵۹۷	۱۷۹۷۸۴	۲۲۱۳۸۰	۹۱۷	۲۰۰-۳۹۹ رأس.....
۶۲۸۸	۲۷۹۱۲	۳۴۲۰۰	۸۴	۴۰۰-۴۹۹ رأس.....
۱۵۴۱۲	۶۶۵۵۷	۸۱۹۶۹	۱۲۲	۵۰۰ رأس و بیش تر.....

۵۰- بهره‌برداری‌های دارای بز و بزغاله در روز آمارگیری و تعداد دام آن‌ها بر حسب شهرستان (بهره‌برداری - رأس)

تعداد بز و بزغاله در روز آمارگیری			تعداد بهره‌برداری	شهرستان
نر	ماده	جمع		
۳۰۶۲۲۵	۱۱۶۸۱۰۸	۱۴۷۴۳۳۳	۵۷۰۷۲	کرمان.....
۱۱۲۷۳	۵۲۰۰۶	۶۳۲۷۹	۲۱۴۸	ارزونیه.....
۷۴۴	۲۱۳۲	۲۸۷۶	۵۱۳	انار.....
۱۵۹۹۱	۷۶۳۲۴	۹۲۳۱۵	۲۸۵۴	بافت.....
۳۹۹۵	۲۱۰۲۳	۲۵۰۱۸	۱۵۵۷	بردسیر.....
۲۳۸۶۲	۶۴۶۷۴	۸۸۵۳۶	۳۰۰۶	بم.....
۴۵۴۰۹	۱۶۹۹۹۵	۲۱۵۴۰۴	۴۱۵۲	جیرفت.....
۱۴۵۲۶	۶۴۴۹۲	۷۹۰۱۷	۱۹۲۷	راپر.....
۷۳۰۳	۱۵۶۶۱	۲۲۹۶۴	۱۶۳۲	راور.....
۳۷۴۳	۱۳۴۲۹	۱۷۱۷۱	۲۱۷۲	رفسنجان.....
۱۸۶۴۹	۶۹۲۹۹	۸۷۹۴۸	۴۰۸۷	رودبار جنوب.....
۲۰۷۶۱	۷۴۸۹۹	۹۵۶۶۰	۳۴۹۵	ریگان.....
۹۹۱۰	۲۵۸۹۵	۳۵۸۰۵	۳۱۶۸	زرنند.....
۱۱۸۱۰	۶۸۳۲۱	۸۰۱۳۰	۲۶۹۲	سیرجان.....
۲۰۷۲۱	۷۴۷۱۸	۹۵۴۳۸	۲۰۱۸	شهربابک.....
۳۳۲۸۰	۱۱۳۹۸۵	۱۴۷۲۶۵	۲۹۹۳	عنبرآباد.....
۷۰۴۳	۲۸۷۸۷	۳۵۸۲۹	۱۱۰۹	فاریاب.....
۵۷۵۶	۲۰۳۹۰	۲۶۱۴۶	۱۸۰۴	فهروج.....
۱۵۱۷۳	۷۲۰۳۷	۸۷۲۱۰	۳۸۳۷	قلعه گنج.....
۱۴۶۰۰	۴۲۸۳۲	۵۷۴۳۲	۳۸۳۶	کرمان.....
۶۵۱۹	۲۸۸۲۴	۳۵۳۴۳	۱۹۴۶	کهنوج.....
۳۲۱۳	۱۳۲۱۹	۱۶۴۳۲	۱۰۴۲	کوهبنان.....
۷۲۸۱	۴۷۱۹۸	۵۴۴۷۹	۴۱۷۳	منوجان.....
۴۶۶۷	۷۹۷۰	۱۲۶۳۷	۹۱۴	نرماشیر.....

۵۱- بهره‌برداری‌های دارای گاو و گوساله در روز آمارگیری و تعداد دام آن‌ها بر حسب شهرستان (بهره‌برداری - رأس)

تعداد گاو و گوساله در روز آمارگیری			تعداد بهره‌برداری	شهرستان
نر	ماده	جمع		
۳۳۹۵۰	۱۰۸۳۳۶	۱۴۲۲۸۶	۳۲۰۰۹	کرمان.....
۶۳۵	۱۸۳۴	۲۴۶۸	۸۵۳	ارزونییه.....
۴۷۲	۱۲۵۶	۱۷۲۸	۹۵	انار.....
۱۹۵	۱۰۷۸	۱۲۷۳	۳۷۵	بافت.....
۱۷۴۵	۵۹۴۴	۷۶۸۸	۱۴۱۲	بردسیر.....
۱۰۶۴	۲۷۷۷	۳۸۴۱	۱۵۱۴	بم.....
۶۳۶۵	۱۵۹۸۱	۲۲۳۴۶	۴۷۹۶	جیرفت.....
۳۱۷	۱۱۳۸	۱۴۵۵	۴۱۲	راپر.....
۳۲۴	۵۷۱	۸۹۵	۲۵۷	راور.....
۸۰۵	۲۷۷۹	۳۵۸۴	۲۳۶	رفسنجان.....
۵۱۶۴	۱۷۶۷۳	۲۲۸۳۷	۴۷۶۳	رودبار جنوب.....
۷۶۵	۲۱۸۰	۲۹۴۵	۱۰۷۱	ریگان.....
۳۵۸	۷۷۰	۱۱۲۸	۴۱۱	زرند.....
۱۶۷۷	۲۳۲۴	۴۰۰۱	۱۷۷	سیرجان.....
۲۳۴۷	۷۲۱۸	۹۵۶۵	۱۲۵۰	شهربابک.....
۱۷۱۵	۷۵۵۷	۹۲۷۲	۳۲۵۲	عنبرآباد.....
۷۴۴	۳۱۹۴	۳۹۳۸	۱۲۰۳	فاریاب.....
۷۳۱	۱۹۲۶	۲۶۵۷	۱۰۶۹	فهروج.....
۲۹۴۴	۱۱۵۰۸	۱۴۴۵۳	۲۸۷۵	قلعه گنج.....
۳۲۳۳	۱۱۵۴۷	۱۴۷۷۹	۱۶۳۸	کرمان.....
۶۸۲	۲۹۲۸	۳۶۱۰	۱۳۲۸	کهنوج.....
۹۵	۲۱۲	۳۰۶	۱۰۴	کوهبنان.....
۱۰۳۰	۴۵۴۸	۵۵۷۸	۱۹۹۶	منوجان.....
۵۴۵	۱۳۹۵	۱۹۴۰	۹۲۴	نرماشیر.....

۵۲- بهره‌برداری‌های دارای گاو و گوساله در روز آمارگیری و تعداد دام آن‌ها بر حسب تعداد دام سنگین (بهره‌برداری - رأس)

تعداد گاو و گوساله در روز آمارگیری			تعداد بهره‌برداری	تعداد دام سنگین
نر	ماده	جمع		
۳۳۹۵۰	۱۰۸۳۳۶	۱۴۲۲۸۶	۳۲۰۰۹	جمع.....
۱۶۸۸۸	۶۲۹۲۹	۷۹۸۱۷	۲۹۵۹۵	جمع کمتر از ۱۰ رأس.....
۲۴۹	۶۸۸۸	۷۱۳۷	۷۱۳۷	۱ رأس.....
۳۵۲۷	۱۷۰۸۶	۲۰۶۱۳	۱۰۳۲۸	۲ رأس.....
۳۱۸۶	۱۰۳۱۶	۱۳۵۰۲	۴۵۲۷	۳ رأس.....
۲۹۹۶	۸۹۸۵	۱۱۹۸۱	۳۰۲۹	۴ رأس.....
۲۷۴۳	۸۳۶۶	۱۱۱۰۹	۲۲۵۵	۵ رأس.....
۲۵۲۹	۶۸۷۴	۹۴۰۳	۱۵۴۸	۶-۷ رأس.....
۱۶۵۸	۴۴۱۴	۶۰۷۲	۷۷۱	۸-۹ رأس.....
۹۴۱۰	۲۳۱۴۴	۳۲۵۵۳	۲۱۵۲	جمع ۱۰-۴۹ رأس.....
۳۲۲۳	۸۳۷۲	۱۱۵۹۴	۱۱۳۰	۱۰-۱۴ رأس.....
۱۶۳۳	۳۷۸۳	۵۴۱۶	۳۷۸	۱۵-۱۹ رأس.....
۲۱۳۱	۵۲۳۵	۷۳۶۶	۳۸۲	۲۰-۲۹ رأس.....
۱۴۸۹	۳۳۵۹	۴۸۴۸	۱۷۵	۳۰-۳۹ رأس.....
۹۳۴	۲۳۹۶	۳۳۳۰	۸۸	۴۰-۴۹ رأس.....
۲۷۸۰	۶۶۰۶	۹۳۸۶	۱۷۵	جمع ۵۰-۹۹ رأس.....
۱۴۵۴	۳۴۳۱	۴۸۸۵	۱۰۲	۵۰-۵۹ رأس.....
۷۵۳	۱۷۰۸	۲۴۶۱	۴۳	۶۰-۷۴ رأس.....
۵۷۳	۱۴۶۷	۲۰۴۰	۳۰	۷۵-۹۹ رأس.....
۴۸۷۲	۱۵۶۵۸	۲۰۵۳۰	۸۷	جمع ۱۰۰ رأس و بیش‌تر.....
۱۶۸۹	۴۷۱۶	۶۴۰۵	۵۷	۱۰۰-۱۹۹ رأس.....
۱۲۸۰	۴۵۹۷	۵۸۷۷	۲۳	۲۰۰-۴۹۹ رأس.....
۱۹۰۳	۶۳۴۵	۸۲۴۸	۷	۵۰۰ رأس و بیش‌تر.....

۵۳- بهره‌برداری‌های دارای گاو میش و بچه گاو میش در روز آمارگیری و تعداد دام آن‌ها بر حسب شهرستان (بهره‌برداری - رأس)

تعداد گاو میش و بچه گاو میش در روز آمارگیری			تعداد بهره‌برداری	شهرستان
نر	ماده	جمع		
۴۹	۹۱	۱۴۰	۲۱	کرمان.....
.	.	.	.	ارزونیه.....
.	.	.	.	انار.....
.	.	.	.	بافت.....
.	.	.	.	بردسیر.....
⊙	⊙	⊙	۱	بم.....
۳۳	۵۰	۸۳	۶	جیرفت.....
.	.	.	.	راپر.....
.	.	.	.	راور.....
⊙	⊙	⊙	۱	رفسنجان.....
۷	۲۲	۲۹	۱۰	رودبار جنوب.....
.	.	.	.	ریگان.....
.	.	.	.	زرند.....
⊙	⊙	⊙	۱	سیرجان.....
.	.	.	.	شهربابک.....
.	.	.	.	عنبرآباد.....
.	.	.	.	فاریاب.....
.	.	.	.	فهرج.....
⊙	⊙	⊙	۲	قلعه گنج.....
.	.	.	.	کرمان.....
.	.	.	.	کهنوج.....
.	.	.	.	کوهبنان.....
.	.	.	.	منوجان.....
.	.	.	.	نرماشیر.....

۵۴- بهره‌برداری‌های دارای شتر و بچه شتر در روز آمارگیری و تعداد دام آن‌ها بر حسب شهرستان (بهره‌برداری - نفر)

تعداد شتر و بچه شتر در روز آمارگیری			تعداد بهره‌برداری	شهرستان
نر	ماده	جمع		
۲۹۷۲	۹۰۳۲	۱۲۰۰۳	۱۵۶۲	کرمان.....
۸۹	۱۴۱	۲۳۰	۴	ارزونیه.....
۲۳	۲۳۴	۲۵۷	۱۳	انار.....
۰	۰	۰	۰	بافت.....
۰	۰	۰	۰	بردسیر.....
۳	۷	۱۰	۳	بم.....
۳	۵	۸	۳	جیرفت.....
۱۰	۹۷	۱۰۷	۴	راير.....
۲۹۷	۱۴۹	۴۴۶	۶۸	راور.....
۳۸	۹۴	۱۳۲	۱۳	رفسنجان.....
۹۰۵	۲۵۸۶	۳۴۹۱	۴۱۹	رودبار جنوب.....
۵۵۵	۱۳۲۹	۱۸۸۴	۳۵۷	ریگان.....
۸۹	۴۰۹	۴۹۸	۸۳	زرند.....
⊙	⊙	⊙	۱	سیرجان.....
۲۸۷	۱۰۸۸	۱۳۷۵	۱۹	شهربابک.....
۲۷	۱۲۴	۱۵۱	۲۰	عنبرآباد.....
⊙	⊙	⊙	۲	فاریاب.....
۹۶	۲۱۰	۳۰۶	۱۰۳	فهرج.....
۴۹۱	۲۳۴۳	۲۸۳۳	۳۸۲	قلعه گنج.....
۱۶	۳۰	۴۶	۱۴	کرمان.....
۲۰	۱۱۵	۱۳۵	۲۲	کهنوج.....
۹	۷	۱۶	۹	کوهبنان.....
۵	۵۰	۵۵	۱۲	منوجان.....
۸	۱۲	۲۰	۱۲	نرماشیر.....

۵۵- بهره‌برداری‌های دارای پرورش ماهی طی ۳۶۵ روز گذشته به تفکیک ماهیان سرد آبی و گرم آبی بر حسب شهرستان (بهره‌برداری)

تعداد بهره‌برداری			تعداد کل بهره‌برداری	شهرستان
ماهیان گرم آبی و سرد آبی توأم	فقط ماهیان گرم آبی	فقط ماهیان سرد آبی		
۷	۵۰	۹۲	۱۳۵	کرمان.....
۰	۱	۱	۲	ارزونیہ.....
۰	۰	۲	۲	انار.....
۰	۲	۷	۹	بافت.....
۰	۰	۱۵	۱۵	بردسیر.....
۳	۴	۹	۱۰	بیم.....
۴	۱۵	۱۸	۲۹	جیرفت.....
۰	۰	۱۰	۱۰	رابر.....
۰	۱	۸	۹	راور.....
۰	۰	۳	۳	رفسنجان.....
۰	۲	۰	۲	رودبار جنوب.....
۰	۵	۰	۵	ریگان.....
۰	۰	۱	۱	زرند.....
۰	۱	۲	۳	سیرجان.....
۰	۰	۵	۵	شهربابک.....
۰	۷	۰	۷	عنبرآباد.....
۰	۰	۰	۰	فاریاب.....
۰	۱	۰	۱	فهرج.....
۰	۵	۱	۶	قلعه گنج.....
۰	۲	۶	۸	کرمان.....
۰	۳	۰	۳	کهنوج.....
۰	۰	۴	۴	کوهبنان.....
۰	۱	۰	۱	منوجان.....
۰	۰	۰	۰	نرماشیر.....