

ریاست جمهوری
سازمان مدیریت و برنامه‌ریزی
مرکز آمار ایران

نتایج تفصیلی سرشماری عمومی کشاورزی-۱۳۹۳

استان کرمانشاه



نشانه‌های نشریات مرکز آمار ایران

- آمار گردآوری نشده است.
- آمار در دسترس نیست.
- x ذاتاً یا عملاً وجود ندارد.
- xx جمع و محاسبه غیر ممکن یا بی‌معنی است.
- || رقم کمتر از نصف واحد است.
- | رقم (نسبت) ناچیز و قابل صرف‌نظر کردن است.
- * رقم غیر قطعی است.
- ** رقم جنبه تخمینی دارد.
- ⊙ به دلیل حفظ محرمانگی، رقم قابل انتشار نیست.

اختلاف در سرجمع‌ها به علت سراسر کردن ارقام است. محاسبه نسبت‌ها و شاخص‌ها قبل از سراسر کردن ارقام صورت گرفته است.

پیشگفتار

اولین سرشماری کشاورزی ایران در سال ۱۳۵۲ فقط در نقاط روستایی اجرا شد و پس از آن در سال‌های ۱۳۶۷، ۱۳۷۲ و ۱۳۸۲ سرشماری کشاورزی به صورت عمومی (نقاط شهری و روستایی) به مرحله اجرا درآمد. سرشماری عمومی کشاورزی ۱۳۹۳ چهارمین سرشماری عمومی کشاورزی کشور است که از ۵ مهر لغایت ۱۸ آبان ماه به طور همزمان در سراسر کشور انجام شد. نتایج این سرشماری در برگیرنده طیف وسیعی از اطلاعات آماری است که در قالب جدول‌های متنوع به صورت نشریه الکترونیکی و کاغذی ارائه می‌شود. نشریه حاضر به عنوان «نتایج تفصیلی سرشماری عمومی کشاورزی ۱۳۹۳» حاوی منتخبی از جدول‌های آماری در سطح استان کرمانشاه به همراه خلاصه‌یافته‌ها است که به صورت نشر الکترونیکی و از مسیر درگاه ملی آمار کشور به آدرس اینترنتی www.amar.org.ir و در قالب نسخ کاغذی در اختیار علاقه‌مندان قرار می‌گیرد. نتایج این سرشماری برای سطوح جغرافیایی کوچک‌تر از طریق واحد اطلاع‌رسانی مرکز آمار ایران به آدرس خیابان دکتر فاطمی، نبش خیابان رهی معیری برای عموم قابل دسترس است.

مرکز آمار ایران

فهرست مندرجات

صفحه	عنوان
۹	راهنمای کاربران
۲۰	تعاریف و مفاهیم
۲۵	یافته‌های مهم
فصل اول- بهره‌برداران و بهره‌برداری‌های کشاورزی	
۳۳	۱- بهره‌برداران فهرست شده و بهره‌برداران سرشماری شده (دارای پرسشنامه) بر حسب نوع بهره‌بردار و شهرستان
۳۵	۲- بهره‌برداری‌های کشاورزی بر حسب نوع بهره‌بردار و شهرستان
۳۷	۳- بهره‌برداری‌های کشاورزی متعلق به اشخاص حقیقی بر حسب نوع و سن بهره‌بردار
۳۸	۴- بهره‌برداری‌های کشاورزی متعلق به اشخاص حقیقی بر حسب وضع سواد، مدرک تحصیلی بهره‌بردار و شهرستان
۳۹	۵- بهره‌برداری‌های کشاورزی متعلق به اشخاص حقیقی بر حسب وضع سواد، مدرک تحصیلی بهره‌بردار و وسعت اراضی کشاورزی
۴۰	۶- بهره‌برداری‌های کشاورزی متعلق به اشخاص حقیقی بر حسب وضع سواد، مدرک تحصیلی و سن بهره‌بردار
فصل دوم- کاربری اراضی کشاورزی	
۴۳	۷- بهره‌برداری‌های کشاورزی بر حسب نوع فعالیت و شهرستان
۴۴	۸- تعداد و مساحت بهره‌برداری‌های با زمین بر حسب شهرستان
۴۵	۹- تعداد و مساحت بهره‌برداری‌های با زمین بر حسب وسعت اراضی کشاورزی
۴۶	۱۰- تعداد و مساحت بهره‌برداری‌های با زمین بر حسب سن بهره‌بردار
۴۷	۱۱- تعداد و مساحت بهره‌برداری‌های با زمین آبی بر حسب شهرستان
۴۸	۱۲- تعداد و مساحت بهره‌برداری‌های با زمین دیم بر حسب شهرستان
۴۹	۱۳- تعداد و مساحت بهره‌برداری‌های دارای اراضی زراعی بر حسب شهرستان
۵۰	۱۴- تعداد و مساحت بهره‌برداری‌های دارای اراضی زراعی بر حسب وسعت اراضی کشاورزی
۵۱	۱۵- تعداد و مساحت بهره‌برداری‌های دارای اراضی زراعی بر حسب وسعت اراضی زراعی
۵۲	۱۶- تعداد و مساحت بهره‌برداری‌های دارای اراضی زراعی بر حسب سن بهره‌بردار
۵۳	۱۷- تعداد و مساحت بهره‌برداری‌های دارای اراضی زراعی آبی بر حسب شهرستان
۵۴	۱۸- تعداد و مساحت اراضی زراعی بهره‌برداری‌ها به تفکیک آبی و دیم بر حسب شهرستان
۵۶	۱۹- تعداد و مساحت باغ و قلمستان بهره‌برداری‌ها بر حسب شهرستان
۵۷	۲۰- تعداد و مساحت باغ و قلمستان بهره‌برداری‌ها بر حسب وسعت اراضی کشاورزی
۵۸	۲۱- تعداد و مساحت باغ و قلمستان بهره‌برداری‌ها بر حسب سن بهره‌بردار
۵۹	۲۲- تعداد و مساحت باغ و قلمستان بهره‌برداری‌ها بر حسب وسعت اراضی باغ و قلمستان
۶۰	۲۳- تعداد و مساحت باغ و قلمستان آبی بهره‌برداری‌ها بر حسب شهرستان
۶۱	۲۴- تعداد و مساحت باغ و قلمستان دیم بهره‌برداری‌ها بر حسب شهرستان
۶۲	۲۵- تعداد و مساحت باغ و قلمستان بهره‌برداری‌ها به تفکیک آبی و دیم بر حسب شهرستان

فصل سوم- زراعت (محصولات سالانه در فضای باز)

- ۲۶- تعداد بهره‌برداری و سطح کاشت محصولات گندم، جو، برنج (شلتوک) و سایر محصولات سالانه در فضای باز بهره‌برداری‌های کشاورزی ۶۷
- ۲۷- تعداد بهره‌برداری و سطح کاشت گندم در فضای باز بر حسب شهرستان ۶۸
- ۲۸- تعداد بهره‌برداری و سطح کاشت گندم در فضای باز بر حسب وسعت اراضی کشاورزی ۶۹
- ۲۹- تعداد بهره‌برداری و سطح کاشت گندم در فضای باز بر حسب وسعت اراضی زراعی ۷۰
- ۳۰- تعداد بهره‌برداری و سطح کاشت گندم در فضای باز بر حسب سن بهره‌بردار ۷۱
- ۳۱- تعداد بهره‌برداری و سطح کاشت جو در فضای باز بر حسب شهرستان ۷۲
- ۳۲- تعداد بهره‌برداری و سطح کاشت برنج (شلتوک) در فضای باز بر حسب شهرستان ۷۳
- ۳۳- تعداد بهره‌برداری و سطح کاشت سایر محصولات سالانه در فضای باز بر حسب شهرستان ۷۴
- ۳۴- تعداد بهره‌برداری به تفکیک محصولات سالانه در فضای باز بر حسب شهرستان ۷۵

فصل چهارم- باغداری (محصولات دائمی در فضای باز) و کشت گلخانه‌ای

- ۳۵- تعداد بهره‌برداری و تعداد درخت محصولات دائمی در فضای باز بر حسب نام محصول ۸۹
- ۳۶- تعداد بهره‌برداری و تعداد درخت سیب در فضای باز بر حسب شهرستان ۹۱
- ۳۷- تعداد بهره‌برداری و تعداد درخت سیب در فضای باز بر حسب وسعت اراضی کشاورزی ۹۲
- ۳۸- تعداد بهره‌برداری و تعداد درخت سیب در فضای باز بر حسب وسعت اراضی باغ و قلمستان ۹۳
- ۳۹- تعداد بهره‌برداری و تعداد درخت سیب در فضای باز بر حسب سن بهره‌بردار ۹۴
- ۴۰- تعداد بهره‌برداری و تعداد درخت به تفکیک محصولات دائمی در فضای باز بر حسب شهرستان ۹۵
- ۴۱- تعداد بهره‌برداری، مساحت و نوع فعالیت گلخانه بر حسب شهرستان ۱۰۸
- ۴۲- تعداد بهره‌برداری، مساحت و نوع فعالیت گلخانه بر حسب وسعت اراضی کشاورزی ۱۰۹
- ۴۳- تعداد بهره‌برداری، مساحت و نوع فعالیت گلخانه بر حسب وسعت گلخانه ۱۱۰
- ۴۴- تعداد بهره‌برداری، مساحت و نوع فعالیت گلخانه بر حسب سن بهره‌بردار ۱۱۱

فصل پنجم- دامپروری

- ۴۵- بهره‌برداری‌های دارای دام سبک و تعداد دام آن‌ها در روز آمارگیری بر حسب شهرستان ۱۱۵
- ۴۶- بهره‌برداری‌های دارای دام سبک و تعداد دام آن‌ها در روز آمارگیری بر حسب تعداد دام سبک ۱۱۷
- ۴۷- بهره‌برداری‌های دارای گوسفند و بره در روز آمارگیری و تعداد دام آن‌ها بر حسب شهرستان ۱۱۹
- ۴۸- بهره‌برداری‌های دارای گوسفند و بره در روز آمارگیری و تعداد دام آن‌ها بر حسب وسعت اراضی کشاورزی ۱۲۰
- ۴۹- بهره‌برداری‌های دارای گوسفند و بره در روز آمارگیری و تعداد دام آن‌ها بر حسب سن بهره‌بردار ۱۲۱
- ۵۰- بهره‌برداری‌های دارای گوسفند و بره در روز آمارگیری و تعداد دام آن‌ها بر حسب تعداد گوسفند و بره ۱۲۲
- ۵۱- بهره‌برداری‌های دارای بز و بزغاله در روز آمارگیری و تعداد دام آن‌ها بر حسب شهرستان ۱۲۳
- ۵۲- بهره‌برداری‌های دارای گاو و گوساله در روز آمارگیری و تعداد دام آن‌ها بر حسب شهرستان ۱۲۴
- ۵۳- بهره‌برداری‌های دارای گاو و گوساله در روز آمارگیری و تعداد دام آن‌ها بر حسب تعداد دام سنگین ۱۲۵
- ۵۴- بهره‌برداری‌های دارای گاو میش و بچه گاو میش در روز آمارگیری و تعداد دام آن‌ها بر حسب شهرستان ۱۲۶
- ۵۵- بهره‌برداری‌های دارای پرورش ماهی طی ۳۶۵ روز گذشته به تفکیک ماهیان سرد آبی و گرم آبی بر حسب شهرستان ۱۲۷

راهنمای کاربران

نتایج سرشماری عمومی کشاورزی ۱۳۹۳ مجموعه‌ای بسیار گسترده از اطلاعات آماری است که به اشکال متنوع به شرح زیر در اختیار کاربران قرار می‌گیرد:

- جدول‌های آماری در نشریات چاپی
- جدول‌های آماری در نشریات الکترونیکی
- فایل‌های اطلاعاتی رایانه‌ای به سفارش متقاضی

استفاده کاربران از اطلاعات ارائه شده به هر شکل و در هر قالبی باشد، مستلزم آشنایی با مفاهیم، اصطلاحات فنی و روش‌های اجرایی به کار گرفته شده در سرشماری عمومی کشاورزی است که در این راهنما به عنوان جزء لاینفک نتایج سرشماری تشریح می‌شود. از آن جا که اغلب مفاهیم و اصطلاحات مورد بحث، خاص این طرح آماری است و ممکن است با برداشت‌های موجود در اذهان عمومی متفاوت باشد، بنا بر این مطالعه این راهنما به کاربران توصیه می‌شود.

۱- روش سرشماری

سرشماری عمومی کشاورزی ۱۳۹۳ یک طرح آماری منطبق با اصول پذیرفته شده توسط سازمان‌های آماری اکثر کشورهای جهان بوده و بر پایه‌های مشروح زیر استوار است:

- بهره‌برداری کشاورزی (Holding) طبق تعریفی که خواهد آمد، واحد آماری اصلی بوده است و بهره‌بردار کشاورزی و آبادی نیز دو واحد آماری دیگر مورد استفاده بوده‌اند.
- مراجعه به بهره‌بردار و تکمیل پرسشنامه بر اساس اظهارات او مبنای کسب اطلاعات بوده است و در مواردی که امکان دسترسی به بهره‌بردار فراهم نبوده، از افراد دیگری که با بهره‌بردار در ارتباط بوده‌اند به جای بهره‌بردار استفاده شده است. اطلاعاتی که واحد آماری آن «آبادی» بوده است، طی مصاحبه با معتمدین و صاحب نظران آبادی جمع‌آوری شده است.
- فهرست بهره‌برداران در اکثر نقاط روستایی و شهرها از طریق مراجعه و پرسش خانه به خانه و در ۲۵۷ شهر و ۱۹۸ آبادی منتخب طبق فهرست‌های ۱ و ۲ مندرج در صفحات بعد به دلیل وسعت شهر یا آبادی و پایین بودن نسبت بهره‌برداری‌های کشاورزی به تعداد خانوار از طریق مراجعه به منابع اداری، ثبتی و مطلعین محلی و با روش تحقیق میدانی قبل از شروع سرشماری تهیه شده است.

- اطلاعات ارائه شده به دلیل ماهیت کار، کم و بیش با خطاهای آماری غیر قابل کنترل همراه است و این نوع خطا ممکن است در برخی سطوح جغرافیایی کوچک محسوس تر باشد.
- پرسشگران به طور عموم از جوانان جویای کار دارای تحصیلات حداقل دیپلم دبیرستان و تحصیل کرده‌های رشته‌های کشاورزی انتخاب شده‌اند و تحت نظارت کارشناسان دفاتر آمار و اطلاعات استانداری‌های کشور و سازمان‌های جهاد کشاورزی استان‌ها، از ۵ مهر لغایت ۱۸ آبان انجام وظیفه کرده‌اند.
- پس از مرحله آمارگیری و ورود داده‌ها به رایانه، داده‌های پرت و غیر واقعی توسط کارشناسان مورد بازنگری قرار گرفته و در صورت لزوم با توجه به شواهد و قرائین موجود، طبق راهنمای فنی اصلاح شده‌است.

۲- واحدهای جغرافیایی

- کوچک‌ترین واحد جغرافیایی که نتایج سرشماری برای آن قابل ارائه است «آبادی» و «شهر» است.
- از مجموع اطلاعات آبادی‌های واقع در محدوده هر دهستان، اطلاعات دهستان و از مجموع اطلاعات دهستان‌ها و شهرهای واقع در محدوده یک بخش، اطلاعات بخش و سپس اطلاعات شهرستان و استان به دست می‌آید.
- در این سرشماری آبادی، محدوده‌ای است واقع در یک دهستان، با حدود ثابتی یا عرفی مستقل و خارج از محدوده شهرها یا آبادی دیگر که به دلیل وجود فعالیت انسان در تمام یا بخشی از آن، قابل تشخیص و معمولاً دارای نام خاصی است. آبادی یک نقطه جغرافیایی محسوب می‌شود و شامل اراضی کشاورزی و یا غیر کشاورزی و اماکن محل فعالیت یا سکونت انسان است. آبادی ممکن است یک ده، یک مزرعه، یک مکان، یک معدن و... باشد.
- شایان ذکر است محدوده‌ی آبادی‌ها روی نقشه‌های آماری مشخص نمی‌شود و در طبیعت ممکن است از طریق مرز مشترک با آبادی مجاور و یا اراضی ملی و... قابل شناسایی باشد.

۱- شهرهای منتخب در مرحله اجرای سرشماری عمومی کشاورزی ۱۳۹۳ بدون مراجعه مکان به مکان

استان	شهرهای منتخب
آذربایجان شرقی	بستان‌آباد- مراغه- مرند- اهر- میانه- جلفا- سهند- تبریز- شبستر- سراب
آذربایجان غربی	بازرگان- میاندوآب- شاهین دژ- تکاب- سلماس- پیرانشهر- بوکان- نقده- اشنویه- ارومیه- خوی- سردشت- مهاباد- ماکو
اصفهان	نجف‌آباد- هرنند- خمینی شهر- شهرضا- نوش‌آباد- کاشان- بهارستان- اصفهان- شاهین شهر- فولادشهر
اردبیل	گرمی- مشگین شهر- خلخال- پارس‌آباد- اردبیل
البرز	کوهسار- چهارباغ- گلسار- شهر جدید هشتگرد- ماهدشت- اشتهارد- مشکین دشت- محمدشهر- گرمدره- نظرآباد- هشتگرد- کمال شهر- کرج- فردیس
ایلام	دره شهر- ایوان- ایلام
بوشهر	بنک- بندرریگ- سیراف- نخل تقی- برازجان- بندرکنگان- جم- بندرگناوه- عسلویه- بندردیلم- بوشهر- خارك
تهران	آبعلی- وحیدیه- صفادشت- بومهن- شاهدشهر- فردوسیة- پیشوا- باغستان- نصیرآباد- اندیشه- صالح‌آباد- پردیس- شریف‌آباد- صباشهر- کهریزک- چهاردانگه- فرون‌آباد- شهریار- رباط‌کریم- نسیم‌شهر- پاکدشت- حسن‌آباد- ملارد- شهر قدس- ورامین- باقرشهر- اسلام‌شهر- قرچک- گلستان- تهران- شهر جدید پرنده
چهار محال و بختیاری	بروجن- شهرکرد
خراسان جنوبی	فردوس- بیرجند
خراسان رضوی	چناران- درگز- کاشمر- تایباد- تربت حیدریه- تربت جام- قوچان- نیشابور- رضویه- مشهد- سبزوار
خراسان شمالی	آشخانه- اسفراین- شیروان- بجنورد
خوزستان	مسجدسلیمان- شوش- ایذه- امیدیه- اندیمشک- رامهرمز- شادگان- آبادان- بندر ماهشهر- خرمشهر- بندر امام خمینی- بهبهان- اهواز- دزفول- شوشتر
زنجان	دندی- قیدار- زنجان
سمنان	سمنان- دامغان- گرمسار- شاهرود
سیستان و بلوچستان	سرباز- زابل- ایرانشهر- خاش- کنارک- چاه بهار- زاهدان
فارس	زرقان- گراش- فیروزآباد- سروستان- آباده- کوار- شهرصدرا- اوز- جهرم- فسا- داراب- لار- مرودشت- کازرون- شیراز
قزوین	آبگرم- شریفیه- محمودآباد نمونه- بیدستان- اقبالیه- الوند- آبیگ- قزوین- محمدیه
قم	قم
کردستان	کانی دینار- دیواندره- قروه- دهگلان- بانه- بیجار- مریوان- کامیاران- سقز- سنندج
کرمان	زرنده- بافت- رفسنجان- کهنوج- کیانشهر- سیرجان- کرمان- مس سرچشمه
کرمانشاه	گیلانغرب- قصرشیرین- صحنه- سنقر- هرسین- تازه‌آباد- بیستون- کنگاور- سرپل ذهاب- روانسر- اسلام‌آباد غرب- جوانرود- کرمانشاه
کهگیلویه و بویراحمد	دهدشت- مادوان- یاسوج- دوگنبدان
گلستان	علی‌آباد- گنبد کاووس- گرگان
گیلان	رودسر- تالش- صومعه‌سرا- آستانه اشرفیه- منجیل- لنگرود- فومن- آستارا- بندرانزلی- لاهیجان- رشت
لرستان	سپیددشت- پلدختر- الشتر- نورآباد- کوهدشت- ازنا- الیگودرز- بروجرود- دورود- خرم‌آباد
مازندران	قائم‌شهر- تنکابن- بهشهر- نکا- بابل- آمل- ساری
مرکزی	خمین- ساوه- اراک
هرمزگان	بندرلنگه- درگهان- ابوموسی- کیش- بندرعباس- قشم
همدان	تویسرکان- فیروزان- رزن- نهاوند- کیودراهنگ- اسدآباد- همدان- ملایر
یزد	حمیدیا- یزد

۲- آبادی‌های منتخب در مرحله اجرای سرشماری عمومی کشاورزی ۱۳۹۳ بدون مراجعه مکان به مکان

استان	شهرستان	دهستان	آبادی	
مرکزی	ساوه	طرازناهدید	شهر صنعتی کاوه	
آذربایجان شرقی	تبریز	آجی چای	باغ معروف	
		اسپران	اناختون	
		میدان چای	آسایشگاه باباباغی	
		لاهیجان	کرکچ	
		آجی چای	رادار تبریز	
	مراغه	قره ناز	نیروگاه حرارتی	
		بستان‌آباد	الوارعلیا	
		شبستر	الوارسقلی	
		عجب‌شیر	مایان علیا	
		عجب‌شیر	پادگان اسلامی امام رضا	
آذربایجان غربی	ارومیه	مهرانرودمر	ابریز	
		گونی شرقی	پادگان قدس	
	پیرانشهر	دیزجرود غرب	پادگان ۰۳ عجب‌شیر	
		روضه چای	ریحان‌آباد	
		پیرانشهر	خانقاه الواج	
		خوی	علی کندی	
		مهاباد	پادگان پیرانشهر	
		بوکان	تی ۲۵ شهید حسین شهرام‌فر	
		اسلام‌آباد غرب	احمدآباد	
		کرمانشاه	خانقاه	
کرمانشاه	کرمانشاه	آختاچی	کهریزه محمودآقا	
		حومه جنوبی	پادگان الله اکبر	
	سرپل ذهاب	بالادربند	پادگان شهید رجائی	
		دورودفراما	پادگان هوانبروز	
	اهواز	قلعه شاهین	خانه‌های سازمانی پادگان	
		اسماعیلیه	پادگان ابودر	
		کوت عبدالله	سطامیه بزرگ	
		طراح	تأسیسات کوت امیر	
	خوزستان	بندر ماهشهر	کرخه	سیدیابر
			بندر امام خمینی	پادگان سد کرخه
بهبهان		جراحی	شهرک ولی عصر	شهرک ولی عصر
			حومه	پادگان هوایی شهید بهشتی
		دزفول	تشان غربی	شهرک آیت‌الله مدنی
			قبله ای	اسلام‌آباد سقلی
		شادگان	جفال	گروه پدافند هوایی بهبهان
			شوشتر	شهرک شهید محمد منتظری
		شوش	شعبیه غربی	شهرک منتظری
			حسین‌آباد	کشت و صنعت امام خمینی
			پمپ استیشن	

۲- آبادی‌های منتخب در مرحله اجرای سرشماری عمومی کشاورزی ۱۳۹۳ بدون مراجعه مکان به مکان (ادامه)

استان	شهرستان	دهستان	آبادی		
کرمان	کرمان	اختیارآباد	روستای چهارده معصوم الله‌آباد		
			هوانیروز		
			حاجی‌آباد نظری/ شهرک شهید باهنر		
	بم	کرک و نارتی	خودروسازی		
	رفسنجان	اسلامیه	اسماعیل‌آباد		
	جیرفت	هلیل	خالق‌آباد		
خراسان رضوی	چناران	گلمکان	پروژه عمران شهر جدید گلپهار		
			میهانشهر تربت جام		
	تربت جام	میان جام	مهمانشهر تربت جام		
	قوچان	شیرین دره	پادگان قوچان		
	بینالود	شاندیز	شهرک صنعتی توس		
			کارخانه خانه‌سازی مشهد		
اصفهان	آران و بیدگل	سفیددشت	مجتمع کوره‌های آجرپزی آران و بیدگل		
		تودشک	پایگاه پدافند هوایی هاشم‌آباد		
	اصفهان	قهاب شمالی	کراج	منطقه هوایی بابائی اصفهان	
				کوی راه حق	
				مجتمع مسکونی راه آهن اصفهان	
		محمودآباد	شهرک بختیاردشت		
			شهرک شهید منتظری		
			شهرک ولی عصر		
	تیران و کرون	رضوانیه	منطقه صنعتی اسفیدواجان		
		برخوار غربی	صنایع هواپیماسازی ایران		
	اصفهان	شهرضا	منظریه	پادگان گروه ۲۲ توپخانه و منازل مسکونی	
				اشیان	مجتمع صنایع دفاع اصفهان
		مبارکه	گرکن	مجتمع صنعتی هفتم تیر	
				مجتمع مسکونی هفتم تیر	
		اصفهان	نورآباد	جی	زندان اسدآباد
					کوی گلستان
قهاب شمالی	کوی روشن‌شهر				
	شهرک زاینده‌رود				
کردستان	سنندج	حومه	شهرک صنعتی سنندج ۱		
		الوندکوه غربی	پادگان همدان		
همدان	کیبودرآهنگ	راهب	پایگاه هوایی نوزه		

۲- آبادی‌های منتخب در مرحله اجرای سرشماری عمومی کشاورزی ۱۳۹۳ بدون مراجعه مکان به مکان (ادامه)

استان	شهرستان	دهستان	آبادی	
لرستان	الیگودرز	پاچه لک شرقی	شهرک برن‌آباد	
	بروجرد	شیروان	پادگان مرکز مهندسی بروجرد	
		همت‌آباد	همت‌آباد	همت‌آباد
			قلعه شمسی	قلعه شمسی
	خرم‌آباد	تنگ هفت	تنگ پنج	
		کرگاه غربی	پادگان بدرآباد	
	دورود	حشمت‌آباد	خانه‌های صنایع دفاع/ صنایع زر	
		ژان	ناصرالدین	
	کوهدشت	کوهدشت جنوبی	شهرک امام خمینی	
		کونانی	شورابه پایین یک	
	خرم‌آباد	کرگاه غربی	مجتمع مسکونی تیپ ۵۷ ابوالفضل (ع)	
			ندامتگاه پارسیلو	
			خانه‌های سازمانی بابا عباس	
ایلام	ایلام	ده پائین	شهرک شهید کشوری	
کهگیلویه و بویر احمد	بویر احمد	سررود جنوبی	پادگان قدس	
			نجف‌آباد	
			سرآبتاوه	
			تل خسرو	
			مهربان	
			بله زار	
			مادوان سفلی	
بوشهر	بوشهر	حومه	بندرگاه	
			نیروگاه اتمی	
			عالی‌شهر	
	کنگان	طاهری	عسلویه	شیرینو
				بزباز
				بیدخون
				منطقه ویژه پارس جنوبی ۱
زنجان	زنجان	زنجانرود بالا	منطقه ویژه پارس جنوبی ۲	
			امادگاه میثم	
سمنان	دامغان	دامنکوه	شهرسازی طزره	
			پایگاه هوایی / منطقه نظامی	
	سمنان	حومه	کلاته‌های غربی	شهرک افغانه
				شهرک صنعتی
				پادگان چهل دختر
	گرمسار	گرمسار	ایوانکی	شهرک صنعتی علی‌آباد
				شهرک صنعتی ایوانکی
یزد	یزد	فهرج	چاه مدرسی	

۲- آبادی های منتخب در مرحله اجرای سرشماری عمومی کشاورزی ۱۳۹۳ بدون مراجعه مکان به مکان (ادامه)

استان	شهرستان	دهستان	آبادی
هرمزگان	بندر عباس	ایسین	شهر و
			ابشورک
			چه چکر
			شهرک شهید نامجو
			مجتمع مسکونی راه آهن
		گچین	مجتمع کشتی سازی خلیج فارس
			تیاب خون سرخ
			شهرک توانیر
			شهرک شهید رجائی
			بارقین خون سرخ
			شرکت کشتیرانی ایران بحر
	تازیان	مجتمع آلومینیم المهدی	
		جمال احمد	
		بلندو	
		سودرو	
		طولا	
		سودرو	
قشم	حومه		
	رمکان		
	حومه		
	دولاب		
	هنگام		
	حومه		
	گیاهدان		
	رمچاه		
اردبیل	گرمی	اجارود غربی	شهرک ولی عصر
قزوین	قزوین	اقبال شرقی	حسن آباد
		اقبال غربی	ناصرآباد
	آبیک		خیرآباد
			شهرک دانش
خراسان شمالی	مانه	جیرانسو	پادگان نظامی شهرآباد
خراسان جنوبی	بیرجند	قلعه زری	قلعه زری
البرز	کرج	محمدآباد	سپیددشت
			شهرک مهندسی زراعی
			شهرک اصلاح و تهیه نهال و بذر
	نظرآباد	پلنگ آباد	شهرک صنعتی اشتهارد
		احمدآباد	مهدی آباد
		جمال الدین	کارخانه فخر ابران

۲- آبادی‌های منتخب در مرحله اجرای سرشماری عمومی کشاورزی ۱۳۹۳ بدون مراجعه مکان به مکان (ادامه)

آبادی	دهستان	شهرستان	استان
مسگرآباد	سیاهرود	تهران	تهران
سعیدآباد			
منطقه صنعتی کمرد			
صالح‌آباد صیداآباد	آفتاب		
شهرک رسالت			
خلازیر	خلازیر		
مرتضی‌گرد			
شمس‌آباد	حسن‌آباد	ری	
خاورشهر	غنی‌آباد		
قیام‌دشت	خاوران شرقی		
علائین	عظیمیه		
اسلام‌آباد			
بهشتی	جوقین	شهریار	
خانه‌های سازمانی گروه ۳۳			
باطری‌سازی نور			
کوی سازمانی ۲۲ بهمن	سعیدآباد	رباط‌کریم	
شهر جدید پرند	منجیل‌آباد		
خانه‌های مسکونی لشگر ۲۳ نوحه			
الارد			
پرندک			
سفیدار	وهن‌آباد	پاکدشت	
شترخوار			
مجتمع شهید نامجو	جمال‌آباد	ملارد	
پارچین	حصارامیر		
شهرک جعفریه	ملارد شمالی	بهارستان	
اورین	همدانک		
خیرآباد			
همدانک	بهنام‌پازو	ورامین	
ریحان‌آباد			
قشلاق قویینک			
قشلاق جیتو			
صالح‌آباد	ولی‌آباد	اسلام‌شهر	
محمدآباد اعلا			
قشلاق مشهدی ابوالحسن			
قشلاق مشهدی محمد	فیروزبهرام	پاکدشت	
گلدسته			
شاطره	ده عباس		
قلعه نواملاک	فرون‌آباد		

۲- آبادی‌های منتخب در مرحله اجرای سرشماری عمومی کشاورزی ۱۳۹۳ بدون مراجعه مکان به مکان (ادامه)

استان	شهرستان	دهستان	آبادی
سیستان و بلوچستان	ایرانشهر	بمپور شرقی	پادگان نظامی ارتش
	خاش	اسماعیل‌آباد	پادگان نظامی ارتش
فارس	داراب	رستاق	شهرک ولی‌عصر
	شیراز	دراک	مهدیه
	کازرون	دریس	علی‌آباد
			خسروآباد
	لارستان	بیدشهر	هود
			کهنه جدید
	نیریز	ریزآب	شهرک بنه کلاغی
	قم	قم	قمرود
شهرک صنعتی شکوهیه			
		راهجرد شرقی	منطقه ویژه اقتصادی سلفچگان
			شهرک صنعتی سلفچگان

۳- ویژگی‌های سرشماری عمومی کشاورزی ۱۳۹۳

- سرشماری عمومی کشاورزی ۱۳۹۳ اولین طرح آمارگیری مقیاس بزرگ کشور است که با رویکرد جمع‌آوری آمار و اطلاعات از روش کاغذی به روش الکترونیکی تغییر کرده است. در این روش فرم‌ها و پرسشنامه‌های کاغذی حذف و اطلاعات گردآوری شده در قالب پرسشنامه‌های الکترونیکی در دستگاه تبلت ثبت شده است. این امر موجب صرفه‌جویی قابل ملاحظه در خرید کاغذ، چاپ فرم‌ها و پرسشنامه‌ها، انبارداری مدارک و حذف برخی رده‌ها از سازمان اجرایی (رده‌های بازبین، مسئول گروه) و سازمان استخراج سرشماری (رده‌های داده‌آما، متصدی وریف و کارشناس ادیت موضوعی) نسبت به سرشماری‌های گذشته گردیده است.
- طراحی نرم‌افزار کنترل اطلاعات امکان انجام ادیت کنترلی اطلاعات را در حین تکمیل فرم‌ها و پرسشنامه‌ها توسط مأمور سرشماری از طریق نرم‌افزارهای هوشمند فراهم آورد.
- از طریق نرم‌افزارهای طراحی شده در سامانه تحت وب این امکان فراهم شد که کارشناسان بتوانند بر نحوه عملکرد مأموران تحت سرپرستی خود نظارت داشته و موارد اشکال را بر طرف نمایند.
- اجرای دو نوبت آزمایش سرشماری در سال‌های ۱۳۹۱ و ۱۳۹۲ زمینه مناسب به منظور تست اقلام آماری، نحوه عملکرد نرم‌افزارها و دستگاه‌های تبلت، زمان لازم برای تکمیل پرسشنامه‌ها و نحوه پاسخگویی بهره‌بردار کشاورزی و اتخاذ روش مطلوب برای اجرای هر چه بهتر سرشماری در سال ۱۳۹۳ را فراهم آورد.
- مطالعه و آزمایش روش اجرای سرشماری در شهرها و آبادی‌های دارای بافت غیر کشاورزی
- بر اساس مطالعات و بررسی‌های انجام شده در تعداد قابل توجهی از شهرها و آبادی‌های بزرگ (۲۵۷ شهر و ۱۹۸ آبادی) فراوانی تعداد بهره‌برداران کشاورزی قابل توجه نیست. بر این اساس روش فهرست برداری مکان به مکان به منظور شناسایی خانوارهای بهره‌بردار کشاورزی امری بسیار پرهزینه، وقت‌گیر و ناموفق بوده است. در روش جدید، فهرست بهره‌برداران کشاورزی قبل از اجرای سرشماری با مراجعه به منابع اطلاع (منابع ثبتی و مطلعین محلی و...) تهیه و در سرشماری مبنای مراجعه به منظور کسب اطلاع بوده است.
- مطالعه وضعیت بهره‌برداران غیر ساکن در آبادی‌ها و شناسایی آبادی‌های خالی از سکنه دارای بهره‌بردار غیر ساکن به همراه فهرست بهره‌برداران سال ۱۳۸۲ به منظور تهیه فهرست نهایی بهره‌برداران غیرساکن قبل از اجرای سرشماری
- حذف برخی اقلام آماری و اضافه شدن اقلام آماری جدید به منظور ارتقا سطح کیفی چارچوب‌های آماری فعالیت‌های کشاورزی
- امکان بررسی مقایسه‌ای اطلاعات حاصل از اجرای سرشماری عمومی کشاورزی ۱۳۸۲ و اطلاعات گردآوری شده توسط مأموران سرشماری در تبلت به منظور آگاهی رده‌های مدیریتی از نحوه پوشش سرشماری در آبادی مورد آمارگیری
- بررسی تطبیقی اطلاعات حاصل از اجرای سرشماری‌های کشاورزی ۱۳۸۲ و ۱۳۹۳
- تسریع در انتقال اطلاعات از طریق سامانه تحت وب به مرکز آمار ایران

۴- فعالیت‌های انجام شده به منظور ارتقا سطح کیفی داده‌های سرشماری عمومی کشاورزی ۱۳۹۳

- بررسی همه‌جانبه فایل داده‌های سرشماری عمومی کشاورزی ۱۳۹۳ به منظور اطمینان از صحت اطلاعات در ارتباط با موارد زیر:
- بررسی مساحت اراضی کشاورزی (اراضی زراعی و باغ و قلمستان) و سطح کاشت اراضی زراعی در بهره‌بردارهای کشاورزی
- بررسی استانی و شهرستانی زراعت‌های آبی و دیم در سطح بهره‌بردارهای کشاورزی کشور
- بررسی اطلاعات ثبت شده در خصوص مقایسه سطح زیر کشت و آیش در بهره‌بردارهای دارای اراضی زراعی آبی و دیم
- بررسی وضعیت بهره‌بردارهای کشاورزی دارای فعالیت زراعت و باغداری بر اساس وسعت اراضی زراعی و باغ و قلمستان
- بررسی وجود محصولات زراعی و باغی در بهره‌بردارهای کشاورزی در سطوح استان و شهرستان
- بررسی مقایسه‌ای مساحت و تعداد درخت در بهره‌بردارهای دارای باغ و قلمستان در سطح شهرستان
- بررسی وضعیت فعالیت بهره‌بردارهای دارای کشت گلخانه‌ای
- بررسی توزیع مساحت اراضی زراعی، باغ و قلمستان و نوع و تعداد دام سبک و سنگین در طبقات مرتبط
- بررسی وضعیت بهره‌بردارهای بزرگ دارای فعالیت زراعت، باغداری و پرورش دام سبک و سنگین

۵- نکات شایان توجه در جدول‌های آماری

هر جدول آماری از «عنوان»، «سرستون‌ها»، «ستون شرح» و «متن جدول» تشکیل شده است که می‌باید به مندرجات آن‌ها با دقت توجه شود. متن جدول شامل اعدادی است که اطلاعات آماری را تشکیل می‌دهند و به وسیله مندرجات سه قسمت دیگر (عنوان، سرستون و شرح) قابل درک و تبیین می‌باشند. در برخی موارد، مطالب مندرج در سه قسمت نام برده شده برای درک اطلاعات متن کافی نیست و باید به زیرنویس‌ها و تعاریف و توضیحات این راهنما نیز توجه شود.

در عنوان جدول معمولاً سطح جغرافیایی تحت پوشش، زمان آماری و ماهیت یا موضوع اعداد متن جدول به‌طور کلی توضیح داده می‌شود. ستون شرح و سرستون‌ها، به‌طور دقیق ماهیت و مفهوم اطلاع مندرج در خانه محل تقاطع را مشخص می‌کنند. در جدول‌های آماری نتایج این سرشماری، از ستون شرح عموماً برای طبقه‌بندی بهره‌برداران‌های کشاورزی استفاده شده است و ممکن است یک قلم آماری با چند نوع طبقه‌بندی و در چند جدول به شرح زیر ارائه شود:

- طبقه‌بندی بر اساس محل استقرار بهره‌برداران (توزیع جغرافیایی)
- طبقه‌بندی بر اساس وسعت اراضی کشاورزی (مجموع اراضی زراعی و باغ و قلمستان آبی و دیم)
- طبقه‌بندی بر اساس سن بهره‌بردار (ویژه بهره‌برداران‌های متعلق به اشخاص حقیقی)
- طبقه‌بندی بر اساس وسعت فعالیت مرتبط با موضوع جدول (مانند اراضی زراعی، اراضی باغ و قلمستان، دام سنگین، دام سبک و...)

شایان ذکر است اگر یک قلم اطلاع با پوشش یکسان در چند جدول با طبقه‌بندی‌های متفاوت ارائه شود، در تمام آن جدول‌ها سطر جمع‌ها با هم مساوی خواهند بود و فقط اختلاف جزئی ناشی از گرد شدن اعداد در آن‌ها وجود خواهد داشت. باید توجه شود که سرجمع‌های جدول‌های ارائه شده با طبقه‌بندی سن بهره‌بردار به دلیل عدم پوشش بهره‌برداران شرکت رسمی و مؤسسه عمومی، کمتر یا حداکثر مساوی سرجمع‌های ارائه شده در سایر طبقات یا تقسیمات جغرافیایی خواهد بود.

در جدول‌هایی که تعداد بهره‌برداران (خانوار معمولی ساکن، بهره‌بردار غیر ساکن، خانوار معمولی غیر ساکن و شرکت رسمی و مؤسسه عمومی) را ارائه می‌کنند، نباید تصور شود که از حاصل جمع آن‌ها، تعداد کل بهره‌برداران به دست می‌آید، زیرا طبق تعریف ارائه شده، بهره‌برداران حقیقی دارای فصول مشترکی هستند که باعث شمارش تکراری آن‌ها می‌شود.

تعاریف و مفاهیم

خانوار

خانوار از افرادی تشکیل می‌شود که با هم در یک اقامتگاه زندگی می‌کنند، با یکدیگر هم‌خرج هستند و معمولاً با هم غذا می‌خورند. بنا بر این لازم نیست که اعضای یک خانوار حتماً با یکدیگر رابطه خویشاوندی داشته باشند. به عبارت دیگر خانوار لزوماً با خانواده یکی نیست. فردی که به تنهایی زندگی می‌کند نیز، خانوار تلقی می‌شود.

فعالیت‌های کشاورزی

در این سرشماری فعالیت‌های کشاورزی مورد نظر عبارتند از:

- **زراعت:** منظور از زراعت، کشت و کار نباتات سالانه در فضای باز یا تحت پوشش موقت، روی زمین زراعی، یا بین درختان باغ است. نباتات سالانه معمولاً ساقه علفی دارند و پس از برداشت محصول، بوته آن‌ها از بین می‌رود و یا این که قسمت‌های زیرزمینی گیاه (ریشه، پیاز و...) برای سال بعد در زمین باقی می‌ماند. به عنوان مثال کشت گندم، چغندر، یونجه، پنبه، پیاز، زعفران، انواع سبزی‌ها، حبوبات و گلایل، زراعت محسوب می‌شود.

- **باغداری:** منظور از باغداری، احداث و نگهداری باغ‌های مثمر و غیر مثمر شامل قلمستان و به‌طور کلی پرورش نباتات دائمی روی زمین، در فضای باز یا زیر پوشش موقت است. نباتات دائمی گیاهانی هستند که غالباً تنه یا ساقه چوبی دارند و پس از برداشت محصول، تمام یا قسمتی از گیاه در زمین باقی می‌ماند و مجدداً در سال‌های بعد محصول می‌دهد. انواع درختان و درختچه‌های مثمر مانند پرتقال، هلو، انگور، بوته چای و گل محمدی و انواع درختان غیر مثمر مانند تبریزی و سپیدار، نباتات دائمی محسوب می‌شوند.

- **کشت گلخانه‌ای:** منظور از کشت گلخانه‌ای، کشت انواع محصولات سالانه یا دائمی است که در گلخانه‌ها انجام می‌شود. کشت محصولات کشاورزی زیر پوشش موقت مانند کشت زیر پلاستیک، کشت گلخانه‌ای محسوب نمی‌شود. منظور از گلخانه، مکانی است که با ایجاد ساختمان با پایه‌های ثابت و سقف شیشه‌ای، پوشش پلاستیکی یا... برای تولید محصولات سالانه یا دائمی در محیط تحت کنترل از نظر حرارت، رطوبت، نور، تهویه و... اختصاص یافته است. کشت هیدروپونیک (بدون خاک) نیز جزو کشت گلخانه‌ای محسوب می‌شود. مکان مورد استفاده برای پرورش قارچ، در این سرشماری کشت گلخانه‌ای محسوب نشده است.

- **پرورش دام:** منظور، پرورش گوسفند و بره، بز و بزغاله، گاو و گوساله، گاو میش و بچه گاو میش و شتر و بچه شتر است. در این سرشماری به گوسفند و بره و بز و بزغاله، «دام سبک» و به گاو و گوساله، گاو میش و بچه گاو میش و شتر و بچه شتر، «دام سنگین» گفته شده است.

- **پرورش طیور به روش سنتی:** منظور، پرورش انواع مرغ و خروس و جوجه، اردک، غاز و بوقلمون است که معمولاً به‌طور محدود در محل سکونت خانوار انجام می‌شود.

- **پرورش زنبور عسل:** نگهداری انواع کندوی فعال (دارای جمعیت) اعم از نوع جدید یا قدیم، زنبورداری یا پرورش زنبور عسل به حساب می‌آید.

- **پرورش کرم ابریشم:** نگهداری کرم ابریشم به منظور تولید پيله، پرورش کرم ابریشم یا نوغانداری نامیده می‌شود.

- **پرورش ماهی:** نوعی از پرورش آبزیان است که شامل پرورش ماهیان گرم آبی و سردآبی است و محصول تولیدی آن، ماهی خوراکی می‌باشد.

بهره‌برداری کشاورزی، بهره‌بردار و انواع آن‌ها

تمامی فعالیت‌های کشاورزی که تحت مدیریت واحدی قرار دارد، یک واحد تولیدی کشاورزی است که بهره‌برداری کشاورزی نامیده می‌شود. این مدیریت توسط اعضای یک یا چند خانوار (اشخاص حقیقی) یا توسط یک شرکت رسمی یا مؤسسه عمومی (اشخاص حقوقی) اعمال می‌شود.

اگر فعالیت‌های یک واحد تولیدی کشاورزی در محدوده چند آبادی یا شهر گسترده باشد، در سرشماری ۱۳۹۳ هر قسمت واقع در محدوده یک شهر یا آبادی، یک بهره‌برداری کشاورزی تلقی شده است. با این تعریف، اطلاعات منتسب به هر آبادی یا شهر، از مجموع اطلاعات بهره‌برداری‌های کشاورزی آن شهر یا آبادی به دست آمده است.

بهره‌برداری‌هایی مورد سرشماری واقع شده‌اند که لااقل در یکی از گروه‌های زیر قرار گرفته باشند:

- بهره‌برداری‌های دارای حداقل ۴۰۰ مترمربع زمین زراعی در روز آمارگیری
- بهره‌برداری‌های دارای حداقل ۲۰۰ مترمربع باغ و قلمستان در روز آمارگیری
- بهره‌برداری‌های پرورش‌دهنده دام سنگین (گاو و گوساله، گاو میش و بچه گاو میش و شتر و بچه شتر) که در روز آمارگیری، دارای حداقل یک رأس / نفر دام سنگین بوده‌اند.
- بهره‌برداری‌های پرورش‌دهنده دام سبک (گوسفند و بره و بز و بزغاله) که در روز آمارگیری، دارای حداقل دو رأس دام سبک بوده‌اند.
- بهره‌برداری‌های پرورش‌دهنده طیور به روش سنتی که در روز آمارگیری دارای حداقل ۱۰ قطعه مرغ، خروس، جوجه، اردک، غاز و بوقلمون بوده‌اند.
- بهره‌برداری‌هایی که در روز آمارگیری، دارای کشت گلخانه‌ای در هر وسعتی بوده‌اند.
- بهره‌برداری‌هایی که در روز آمارگیری دارای فعالیت پرورش زنبور عسل در هر وسعتی بوده‌اند.
- بهره‌برداری‌هایی که در طول ۳۶۵ روز گذشته دارای فعالیت پرورش کرم ابریشم یا پرورش ماهی در آب‌های داخلی به هر وسعت بوده‌اند.

در این سرشماری بهره‌برداری‌هایی که دارای شرایط مورد نظر حداقل در یکی از گروه‌های فوق‌بوده‌اند به عنوان بهره‌بردار کشاورزی شناسایی شده‌اند و اطلاعات سایر فعالیت‌های آن‌ها، حتی اگر زیر حد نصاب‌های تعیین شده باشد، مورد پرسش قرار گرفته و نتیجه در پرسشنامه‌های مربوط ثبت شده است.

بهره‌برداری اختصاصی و بهره‌برداری شریکی

بهره‌برداری اختصاصی نوعی بهره‌برداری کشاورزی تحت مدیریت اشخاص حقیقی است که توسط اعضای یک خانوار یا توسط یک نفر بهره‌بردار به تنهایی اداره می‌شود؛ بهره‌برداری شریکی نوعی بهره‌برداری کشاورزی است که توسط دو یا چند بهره‌بردار که عضو یک خانوار نیستند به‌طور مشترک اداره می‌شود و فاقد شخصیت حقوقی است.

بهره‌برداری با زمین و بی‌زمین

اگر بهره‌برداری دارای فعالیت زراعت یا باغداری دارای زمین کشاورزی، غیر گلخانه باشد بهره‌برداری با زمین و در غیر این صورت بهره‌برداری بی‌زمین محسوب می‌شود؛ بهره‌برداری‌های بی‌زمین مانند بهره‌برداری‌هایی که فقط دارای فعالیت دامداری یا کشت گلخانه‌ای هستند.

انواع بهره‌بردار

در این سرشماری برای دستیابی به بهره‌برداری‌های کشاورزی، ابتدا فهرست بهره‌برداران کشاورزی در هر آبادی یا شهر تهیه شده و به این لحاظ ۴ نوع بهره‌بردار تعریف و تشخیص داده شده است:

خانوار معمولی ساکن

خانوارهای بهره‌بردار کشاورزی که در محدوده آبادی یا شهر محل سکونت خود دارای «بهره‌بردار کشاورزی اختصاصی» بوده و یا در مدیریت یک یا چند «بهره‌بردار شریکی» با سایر خانوارها مشارکت داشته‌اند، در این گروه قرار گرفته‌اند. این بهره‌برداران از طریق مراجعه به مکان محل سکونت در زمان سرشماری، شناسایی و فهرست شده‌اند.

بهره‌بردار غیر ساکن

اشخاص حقیقی که محل سکونت آن‌ها شهر یا آبادی غیر از شهر یا آبادی محل وقوع بهره‌بردار کشاورزی آنان بوده است، صرف‌نظر از این‌که در شهر یا آبادی محل سکونت خود نیز دارای بهره‌بردار کشاورزی باشند یا نباشند، «بهره‌بردار غیر ساکن» نامیده شده و در این گروه قرار گرفته‌اند. بدیهی است که همین بهره‌برداران اگر در محل سکونت خود نیز دارای بهره‌بردار کشاورزی باشند، در آن‌جا در گروه خانوارهای معمولی ساکن (بهره‌بردار) قرار گرفته‌اند.

خانوار معمولی غیر ساکن

بهره‌بردارانی که در زمان اجرای سرشماری با کلیه اعضای خانوار در حال کوچ بوده‌اند و مأموران سرشماری آنان را در محلی غیر از محدودی آبادی یا شهر محل سکونت، شناسایی کرده و به اعتبار دارا بودن تعدادی دام متحرک، در همان‌جا سرشماری شده‌اند، در این گروه قرار گرفته‌اند.

- محدوده بهره‌بردار این نوع بهره‌برداران در سطح شهرستان تلقی شده است و به حساب هیچ‌یک از آبادی‌ها و یا شهرها نیامده است.
- اراضی کشاورزی این خانوارها، در آبادی یا شهر محل وقوع آن‌ها و در قالب بهره‌برداران غیر ساکن سرشماری شده است.

شرکت رسمی / مؤسسه عمومی

تمامی شرکت‌های رسمی و مؤسسات عمومی (اشخاص حقوقی) دارای بهره‌بردار کشاورزی در این گروه قرار گرفته و در هر آبادی یا شهری که دارای فعالیت کشاورزی بوده‌اند، شناسایی و فهرست شده‌اند.

بهره‌بردار کشاورزی

شخصی است حقیقی یا حقوقی که به تنهایی یا با مشارکت دیگران، مدیریت امور بهره‌بردار کشاورزی و مسئولیت فنی و اقتصادی آن را به عهده داشته و مستقیماً در سود و زیان آن سهیم است.

خانوار بهره‌بردار کشاورزی

خانوار بهره‌بردار کشاورزی، خانواری است که حداقل یکی از اعضای آن «بهره‌بردار کشاورزی» است.

اراضی کشاورزی

منظور، زمین‌های دایر کشاورزی است که شامل اراضی زراعی و باغ و قلمستان می‌شود.

اراضی کشاورزی آبی

آن قسمت از اراضی کشاورزی است که کشاورزی انجام شده در آن آبیاری می‌شود.

اراضی کشاورزی دیم

آن قسمت از اراضی کشاورزی است که کشاورزی انجام شده در آن آبیاری نمی‌شود و آب مورد نیاز برای رشد گیاه از طریق نزولات آسمانی تأمین می‌شود.

اراضی زراعی

منظور، زمین‌هایی است که به فعالیت زراعت (اعم از زیر کشت و آیش) اختصاص یافته است. بنا بر این اراضی زراعی شامل باغ و قلمستان نمی‌شود.

زیر کشت

آن قسمت از اراضی زراعی است که به منظور برداشت در سال زراعی ۹۲-۹۳ در این دوره یا قبل از آن زیر کشت رفته باشد.

آیش

آن قسمت از اراضی زراعی است که در تناوب کشت قرار دارد ولی برای برداشت در سال زراعی ۹۲-۹۳ زیر کشت نرفته است.

باغ و قلمستان

آن بخش از اراضی کشاورزی است که در زمان سرشماری زیر کشت نباتات دائمی به صورت کاشت مجتمع قرار داشته است.

باغ

باغ، زمینی است در فضای باز که در آن کشت و کار درختان مثمر به صورت مجتمع (کاشت مجتمع) انجام شده است، بدیهی است حیاط منازل، حاشیه‌ی مزارع و... که گاهی اوقات این نوع درختان در آن‌ها به تعداد کم یا به صورت پراکنده کاشته می‌شود، باغ محسوب نمی‌شود، خزانه و نهالستان این نوع محصولات نیز تحت عنوان باغ منظور شده است.

قلمستان

قلمستان، زمینی است در فضای باز که در آن انواع تبریزی (تبریزی، صنوبر، سپیدار، کبوده، پده، شالک، اشن و...) و اوکالیپتوس با هدف بهره‌برداری اقتصادی از تنه یا شاخه آن به صورت مجتمع کاشته شده باشد. خزانه و نهالستان این نوع درختان نیز تحت عنوان قلمستان منظور شده است.

کاشت مجتمع

منظور از کاشت مجتمع، در این جا نوعی کاشت است که درخت یا درختچه‌ها به صورت منظم و طبق قاعده کاشته شده باشند. کاشتی که در آن گیاهان فوق بدون نظم و قاعده ولی با تراکم کافی کشت شده باشند، به نحوی که بتوان مساحت اختصاص یافته به آن را تعیین کرد نیز، کاشت مجتمع محسوب شده است.

کاشت مجتمع ساده (تک محصولی) و مخلوط (چند محصولی)

منظور از کاشت مجتمع ساده (تک محصولی) در این جا، نوعی کاشت مجتمع است که در آن فقط یک نوع محصول دائمی کاشت شده و اصطلاحاً تک محصولی باشد، مانند باغی که در آن فقط انگور کاشته شده است. باغی را که به منظور بهره‌برداری از یک محصول خاص احداث

شده ولی در بین درختان یا در اطراف آن تعداد کمی از سایر انواع درختان کاشته شده باشد، به صورت کاشت ساده (تک‌محصولی) منظور شده است.

در مقابل باغ و قلمستان به صورت کاشت مجتمع ساده (تک‌محصولی)، باغ و قلمستان به صورت کاشت مجتمع مخلوط (چند محصولی) قرار دارد که در آن بیش از یک نوع محصول دائمی و به صورت مخلوط کاشته شده است به نحوی که تعیین مساحت هر یک از محصولات مقدور نیست. مانند باغی که در آن سیب، گلابی و آلو به صورت مخلوط کاشته شده است.

کاشت پراکنده

منظور از کاشت پراکنده، کاشت انواع محصولات دائمی در اطراف یا داخل مزارع، خارج از باغ و قلمستان‌ها و یا حاشیه جوی و کانال آب و... است، اما در این سرشماری کاشت محصولات فرعی در باغ‌هایی با کاشت مجتمع ساده (تک‌محصولی) نیز، استثنائاً جزو کاشت پراکنده منظور شده است.

محصولات دائمی مثمر

منظور از محصولات دائمی مثمر در این سرشماری، درختان یا درختچه‌هایی است که کاشت آن به منظور برداشت میوه، برگ، گل یا هر نوع محصول دیگری غیر از چوب، انجام می‌گیرد. با این تعریف علاوه بر درختان میوه، بوته چای، توت نوغان، گل محمدی و... جزو محصولات دائمی مثمر طبقه‌بندی شده‌اند.

محصولات دائمی غیر مثمر

منظور از محصولات دائمی غیر مثمر درختانی هستند که محصول اصلی آن‌ها چوب است.

یافته‌های مهم

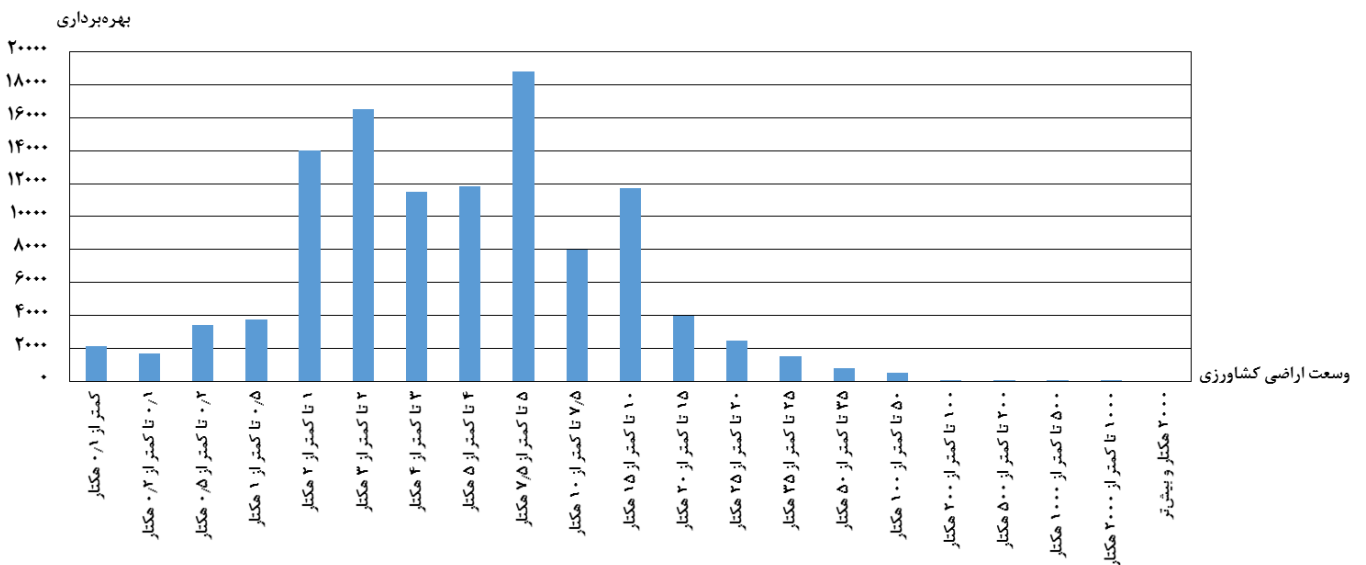
در سرشماری عمومی کشاورزی ۱۳۹۳، تعداد ۱۲۵۳۶۹ بهره‌بردار در سطح استان شناسایی و فهرست شده است که برای ۲۳۷ بهره‌بردار به دلایل مختلف، امکان تکمیل پرسشنامه فراهم نشده است (جدول الف). سهم این بخش از بهره‌برداران در نقاط روستایی ۰/۰۹ درصد و در نقاط شهری ۲/۱۱ درصد بوده است. آمارهای این نشریه، اطلاعات بهره‌برداران بدون پرسشنامه را در بر نمی‌گیرد. شایان ذکر است با توجه به تعاریف مربوط، شغل اصلی این بهره‌برداران لزوماً کشاورزی نیست.

جدول الف - سهم بهره‌برداران سرشماری نشده از مجموع بهره‌برداران فهرست شده

شرح	فهرست شده	دارای پرسشنامه	بدون پرسشنامه	
			تعداد	درصد
جمع	۱۲۵۳۶۹	۱۲۵۱۳۲	۲۳۷	۰/۱۹
شهری	۶۳۹۵	۶۲۶۰	۱۳۵	۲/۱۱
روستایی	۱۱۸۹۷۴	۱۱۸۸۷۲	۱۰۲	۰/۰۹

تعداد بهره‌برداری‌های کشاورزی استان، ۱۲۴۸۳۵ بهره‌برداری بوده است. از این تعداد ۸۳۸۹۸ واحد متعلق به خانوارهای معمولی ساکن در آبادی یا شهر مورد آمارگیری، ۳۹۱۶۷ واحد متعلق به بهره‌برداران غیر ساکن، ۱۶۱۹ واحد متعلق به خانوارهای معمولی غیر ساکن (در حال کوچ) و ۱۵۱ واحد متعلق به شرکت‌های رسمی و مؤسسه‌های عمومی است. نمودار ۱، فراوانی بهره‌برداری‌های کشاورزی را در طبقات وسعت اراضی کشاورزی نشان می‌دهد.

نمودار ۱ - تعداد بهره‌برداری‌های کشاورزی بر حسب وسعت اراضی کشاورزی



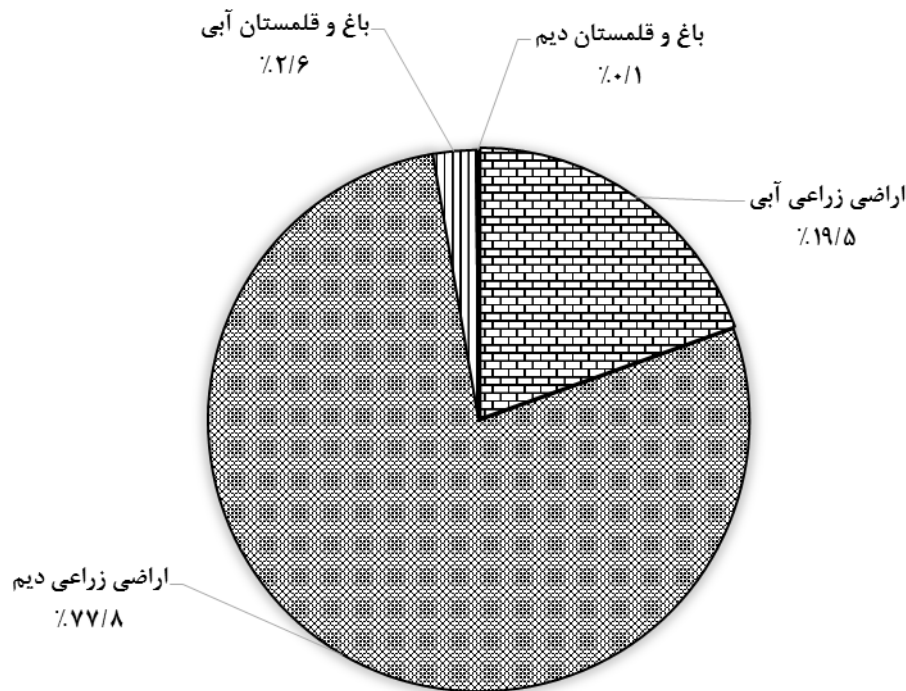
کاربری اراضی کشاورزی

بر اساس نتایج این سرشماری، اراضی کشاورزی استان حدود ۶۸۲ هزار هکتار است. این اراضی توسط ۱۱۳ هزار بهره‌برداری کشاورزی با زمین، مورد استفاده در فعالیت‌های زراعت و باغداری است و سهم هر بهره‌برداری به طور متوسط ۶/۰۵ هکتار می‌شود.

از کل اراضی کشاورزی استان ۲۲/۰۵ درصد، اراضی کشاورزی آبی با میانگین ۲/۹۷ هکتار برای هر بهره‌برداری دارای اراضی آبی و بقیه اراضی کشاورزی دیم با میانگین ۵/۹۶ هکتار برای هر بهره‌برداری دارای اراضی دیم است. از اراضی کشاورزی آبی ۸۸/۳۸ درصد به اراضی زراعی آبی (زیرکشت محصولات سالانه و آیش) و بقیه به اراضی باغ و قلمستان آبی اختصاص دارد. حال آن‌که نسبت اراضی زراعی دیم به کل اراضی کشاورزی دیم برابر با ۹۹/۸۰ درصد است.

توزیع فراوانی بهره‌برداری‌های کشاورزی در طبقات وسعت اراضی کشاورزی، نشان می‌دهد که فراوانی نسبی بهره‌برداری‌های کم‌زمین، زیاد است هر چند که مقدار زمین کشاورزی در اختیار آن‌ها زیاد نیست. نمودار ۲ کاربری اراضی کشاورزی در بهره‌برداری‌های استان را نشان می‌دهد.

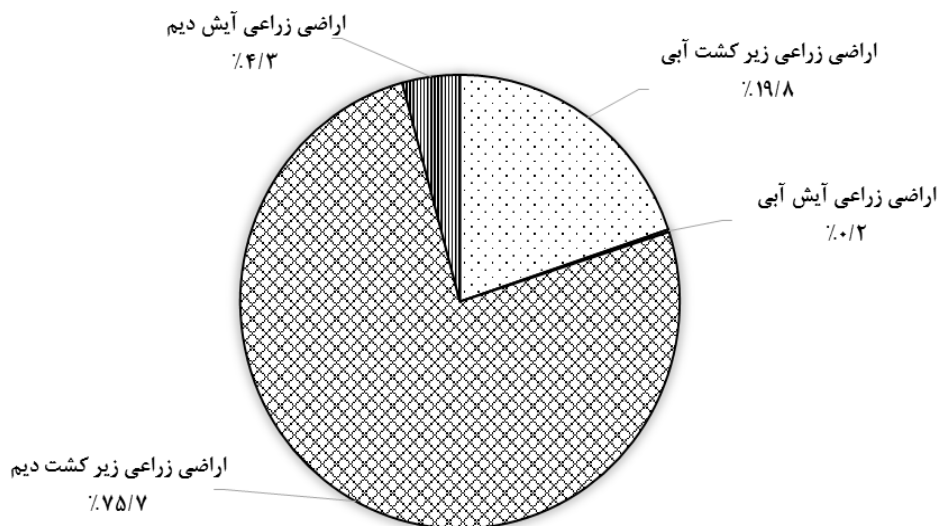
نمودار ۲ - کاربری اراضی کشاورزی



اراضی زراعی

مساحت اراضی زراعی استان ۶۶۳ هزار هکتار بوده که ۹۵/۵۸ درصد آن زیر کشت محصولات سالانه و بقیه آیش بوده است. مساحت اراضی زراعی آبی استان ۱۳۳ هزار هکتار بوده که ۹۹/۰۷ درصد آن زیر کشت و بقیه آیش بوده است. مساحت اراضی زراعی دیم استان ۵۳۰ هزار هکتار بوده که ۹۴/۷۰ درصد آن زیر کشت و بقیه آیش بوده است.

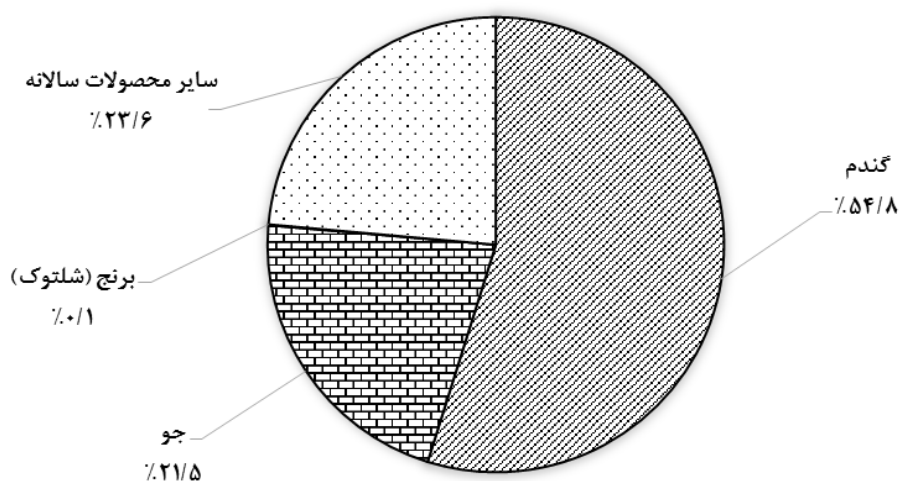
نمودار ۳ - کاربری اراضی زراعی



تعداد بهره‌برداری‌های کشاورزی که به فعالیت زراعت مشغول بوده‌اند، بدون در نظر گرفتن کشت گلخانه‌ای ۱۰۳ هزار واحد است. سطح کاشت زراعت‌های انجام شده در اراضی زراعی (شامل کاشت مجدد) و یا کاشت زیر درختان باغ‌ها ۶۴۱ هزار هکتار است که ۱۳۷ هزار هکتار به کشت محصولات سالانه آبی و ۵۰۴ هزار هکتار به کشت محصولات سالانه دیم اختصاص داشته است. از اراضی زیر کشت محصولات سالانه، ۳۵۲ هزار هکتار به کشت گندم، ۱۳۸ هزار هکتار به کشت جو، ۳۸۳ هکتار به کشت برنج و بقیه به کشت سایر محصولات سالانه اختصاص داشته است.

نمودار ۴ سطح کاشت محصولات سالانه را نشان می‌دهد.

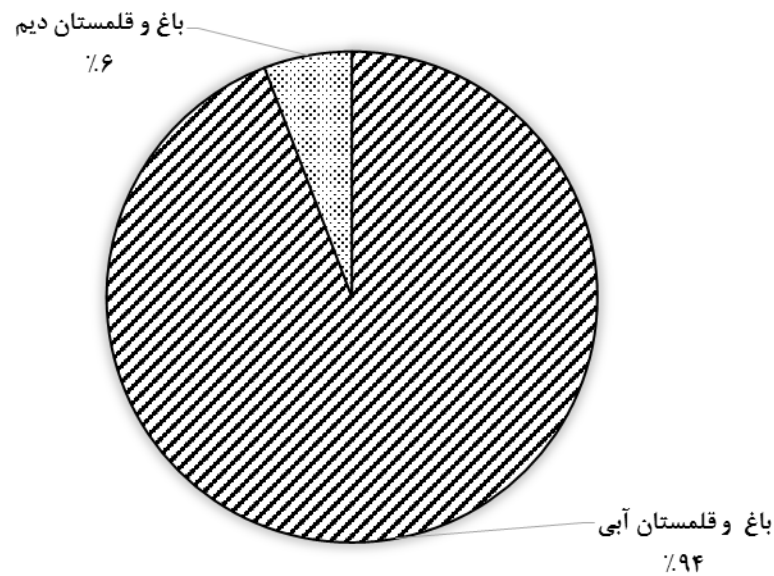
نمودار ۴ - سطح کاشت محصولات سالانه



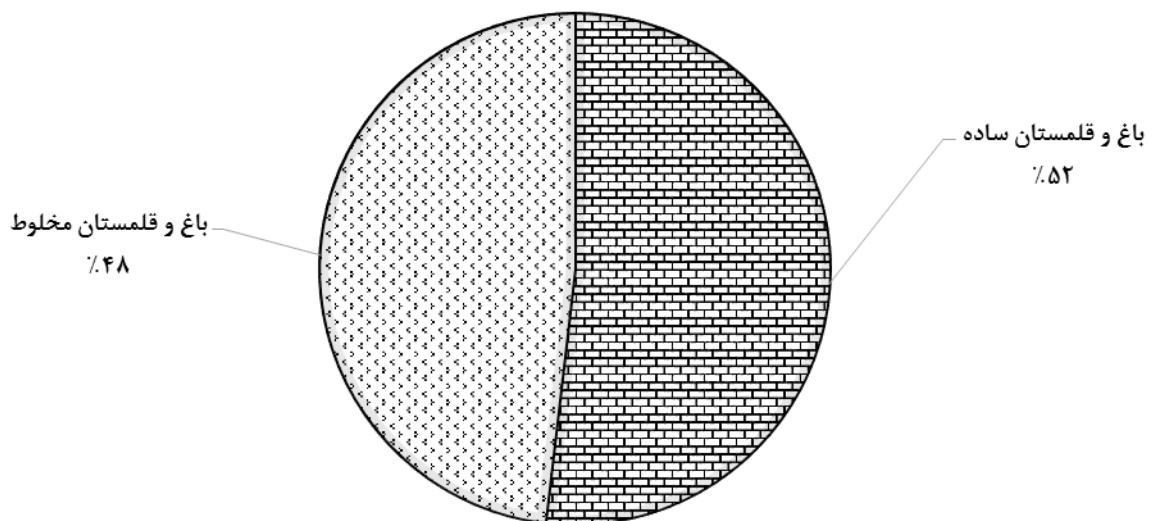
باغ و قلمستان

مساحت باغ و قلمستان استان ۱۹ هزار هکتار متعلق به ۲۵ هزار بهره‌برداری است. از این مساحت، بیش از ۱۷ هزار هکتار آبی متعلق به ۲۴ هزار بهره‌برداری و حدود ۱۰۰۰ هکتار دیم متعلق به بیش از ۱۶۰۰ بهره‌برداری است. بر اساس نتایج حاصل از سرشماری، حدود ۱۰ هزار هکتار از اراضی باغ و قلمستان استان به صورت باغ ساده (تک‌محصولی) و حدود ۹۰۰۰ هکتار به صورت باغ مخلوط (چند محصولی) بوده است. نمودارهای زیر وضعیت باغ و قلمستان‌های استان به تفکیک آبی و دیم و ساده و مخلوط را نشان می‌دهد.

نمودار ۵- باغ و قلمستان به تفکیک آبی و دیم



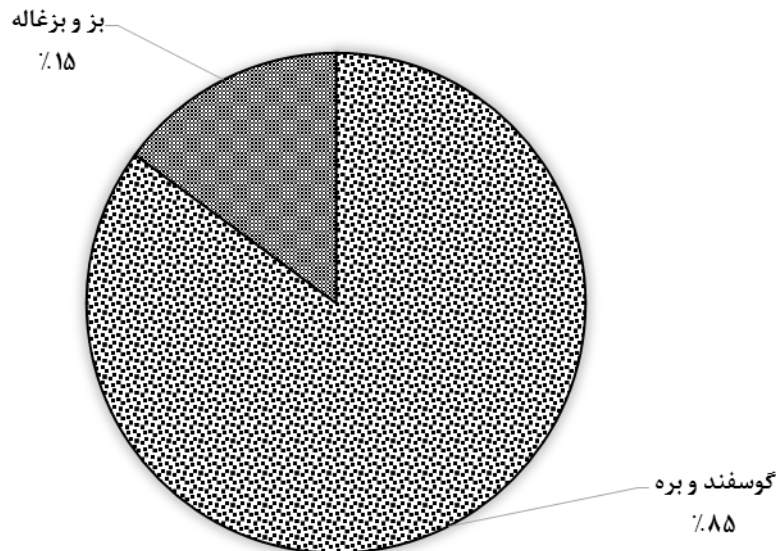
نمودار ۶- باغ و قلمستان به تفکیک ساده و مخلوط



پرورش دام

بر اساس نتایج حاصل از این سرشماری در ۲۹ هزار بهره‌برداری پرورش دهنده دام سبک جمعاً ۹۸۰ هزار رأس گوسفند و بره و ۱۷۲ هزار رأس بز و بزغاله نگهداری می‌شود که در حدود ۴۰/۹۰ درصد از این بهره‌برداری‌ها دارای هر دو نوع دام هستند. نمودار ۷ درصد دام سبک را به تفکیک گوسفند و بره و بز و بزغاله نشان می‌دهد.

نمودار ۷- درصد دام سبک به تفکیک گوسفند و بره و بز و بزغاله



۱۹ هزار از بهره‌برداری‌های کشاورزی استان دارای فعالیت پرورش گاو و گوساله هستند. تعداد گاو و گوساله در این بهره‌برداری‌ها ۷۴ هزار رأس است که ۷۹/۲۶ درصد از آن‌ها ماده هستند. در ۲۶ بهره‌برداری پرورش گاومیش و بچه گاومیش تعداد ۱۳۱ رأس گاومیش و بچه گاومیش نگهداری می‌شود.

کشت گلخانه‌ای

در استان تعداد ۷۵ بهره‌برداری کشاورزی با گلخانه‌هایی به مساحت ۳۰ هکتار به فعالیت کشت محصولات گلخانه‌ای نظیر گل و گیاهان زینتی و انواع محصولات سالانه و دائمی مشغول بوده‌اند.

پرورش طیور به روش سنتی، زنبور عسل و کرم ابریشم

بر اساس نتایج این سرشماری ۳۳ هزار بهره‌برداری به پرورش طیور به روش سنتی، ۱۲۰۴ بهره‌برداری به پرورش زنبور عسل و ۳ بهره‌برداری به پرورش کرم ابریشم مشغول بوده‌اند.

پرورش ماهی

بر اساس نتایج حاصل از سرشماری تعداد ۱۰۸ بهره‌برداری به فعالیت پرورش انواع ماهیان گرم آبی و سرد آبی اشتغال داشته‌اند که ۶۷ بهره‌برداری به پرورش فقط ماهیان سرد آبی و ۴۱ بهره‌برداری به پرورش فقط ماهیان گرم آبی اشتغال داشته‌اند.

فصل اول

بهره‌برداران و بهره‌برداری‌های کشاورزی

۱- بهره‌برداران فهرست شده و بهره‌برداران سرشماری شده (دارای پرسشنامه) بر حسب نوع بهره‌بردار و شهرستان

خانوار معمولی ساکن		جمع		شهرستان
سرشماری شده	فهرست شده	سرشماری شده	فهرست شده	
۱۴۲۰۸	۱۴۴۱۵	۱۲۵۱۳۲	۱۲۵۳۶۹	کرمانشاه.....
۸۶۴۳	۸۶۵۰	۱۳۹۳۲	۱۳۹۴۶	اسلام‌آباد غرب.....
۴۲۰۲	۴۲۵۹	۵۲۲۸	۵۲۸۷	پاوه.....
۳۰۹۴	۳۰۹۶	۴۹۶۲	۴۹۶۷	ثلاث باباجانی.....
۲۶۴۷	۲۶۴۷	۵۲۶۵	۵۲۶۵	جوانرود.....
۵۱۱۸	۵۱۱۸	۷۱۸۴	۷۱۸۵	دالاهو.....
۳۶۶۱	۳۶۶۱	۵۸۳۵	۵۸۴۴	روانسر.....
۵۳۳۳	۵۳۴۱	۷۷۹۶	۷۸۰۴	سرپل ذهاب.....
۷۶۶۶	۷۶۷۰	۱۰۴۸۵	۱۰۴۹۰	سنقر.....
۷۳۱۲	۷۳۱۵	۱۰۰۳۲	۱۰۰۳۵	صحنه.....
۸۷۵	۸۷۵	۲۰۲۹	۲۰۲۹	قصر شیرین.....
۲۰۸۷۹	۲۰۸۸۰	۳۱۹۲۵	۳۱۹۲۸	کرمانشاه.....
۴۱۳۷	۴۱۴۰	۵۹۹۳	۵۹۹۶	کنگاور.....
۵۶۴۰	۵۶۴۲	۸۴۵۴	۸۴۵۷	گیلانغرب.....
۵۰۰۱	۵۱۲۱	۶۰۱۲	۶۱۳۶	هرسین.....



۱- بهره‌برداران فهرست شده و بهره‌برداران سرشماری شده (دارای پرسشنامه) بر حسب نوع بهره‌بردار و شهرستان (دنباله)

شهرستان		بهره‌بردار غیر ساکن		خانوار معمولی غیر ساکن		شرکت رسمی / مؤسسه‌ی عمومی	
فهرست شده	سرشماری شده	فهرست شده	سرشماری شده	فهرست شده	سرشماری شده	فهرست شده	سرشماری شده
کرمانشاه.....	۳۹۱۹۷	۳۹۱۶۷	۱۶۰۶	۱۶۰۶	۱۶۰۶	۱۵۱	۱۵۱
اسلام‌آباد غرب.....	۴۹۸۴	۴۹۷۷	۳۰۴	۳۰۴	۳۰۴	۸	۸
پاوه.....	۱۰۲۸	۱۰۲۶	۰	۰	۰	۰	۰
ثلاث باباجانی.....	۱۸۵۳	۱۸۵۰	۱۷	۱۷	۱۷	۱	۱
جوانرود.....	۲۶۱۷	۲۶۱۷	۰	۰	۰	۱	۱
دالاهو.....	۱۸۲۳	۱۸۲۲	۲۴۳	۲۴۳	۲۴۳	۱	۱
روانسر.....	۲۱۲۹	۲۱۲۰	۴۴	۴۴	۴۴	۱۰	۱۰
سرپل ذهاب.....	۲۳۹۳	۲۳۹۳	۶۴	۶۴	۶۴	۶	۶
سنقر.....	۲۸۱۲	۲۸۱۱	۴	۴	۴	۴	۴
صحنه.....	۲۶۴۶	۲۶۴۶	۶۴	۶۴	۶۴	۱۰	۱۰
قصر شیرین.....	۱۰۶۱	۱۰۶۱	۷۸	۷۸	۷۸	۱۵	۱۵
کرمانشاه.....	۱۰۵۰۰	۱۰۴۹۸	۴۷۲	۴۷۲	۴۷۲	۷۶	۷۶
کنگاور.....	۱۷۶۲	۱۷۶۲	۸۹	۸۹	۸۹	۵	۵
گیلانغرب.....	۲۶۰۸	۲۶۰۷	۲۰۱	۲۰۱	۲۰۱	۶	۶
هرسین.....	۹۸۱	۹۷۷	۲۶	۲۶	۲۶	۸	۸

۲- بهره‌برداری‌های کشاورزی بر حسب نوع بهره‌بردار و شهرستان

خانوار معمولی ساکن		جمع		شهرستان
بی‌زمین	کل	بی‌زمین	کل	
۱۰۳۳۹	۱۳۸۹۸	۱۲۱۳۲	۱۲۴۸۳۵	کرمانشاه.....
۵۴۸	۸۸۱۱	۸۶۲	۱۴۱۰۱	اسلام‌آباد غرب.....
۴۶۰	۴۱۹۳	۴۶۴	۵۲۱۹	پاوه.....
۶۶۵	۳۰۶۲	۷۰۸	۴۹۳۰	ثلاث باباجانی.....
۶۵۱	۲۶۵۹	۶۵۲	۵۲۷۷	جوانرود.....
۳۸۴	۵۱۰۲	۶۳۵	۷۱۷۲	دالاهو.....
۳۰۲	۳۶۳۱	۳۴۸	۵۸۰۵	روانسر.....
۴۹۸	۵۲۲۱	۵۷۲	۷۶۸۸	سرپل ذهاب.....
۸۴۸	۷۶۴۳	۸۵۶	۱۰۴۶۲	سنقر.....
۱۱۵۳	۷۲۸۸	۱۲۲۴	۱۰۰۰۸	صحنه.....
۷۰	۸۷۴	۱۷۵	۲۰۲۸	قصر شیرین.....
۲۷۰۹	۲۰۷۰۳	۳۲۲۵	۳۱۷۵۳	کرمانشاه.....
۸۱۲	۴۱۲۴	۹۱۸	۵۹۸۰	کنگاور.....
۴۱۰	۵۶۵۸	۶۳۴	۸۴۷۳	گیلانغرب.....
۸۳۲	۴۹۳۰	۸۶۲	۵۹۴۱	هرسین.....



۲- بهره‌برداری‌های کشاورزی بر حسب نوع بهره‌بردار و شهرستان (دنباله)

شرکت رسمی / مؤسسه‌ی عمومی		خانوار معمولی غیر ساکن		بهره‌بردار غیر ساکن		شهرستان
بی‌زمین	کل	بی‌زمین	کل	بی‌زمین	کل	
۳۵	۱۵۱	۱۶۱۹	۱۶۱۹	۱۳۹	۳۹۱۶۷	کرمانشاه.....
۳	۸	۳۰۵	۳۰۵	۶	۴۹۷۷	اسلام‌آباد غرب
۰	۰	۰	۰	۴	۱۰۲۶	پاوه
۱	۱	۱۷	۱۷	۲۵	۱۸۵۰	ثلاث باباجانی
۱	۱	۰	۰	۰	۲۶۱۷	جوانرود
۰	۱	۲۴۷	۲۴۷	۵	۱۸۲۲	دالاهو
۱	۱۰	۴۴	۴۴	۰	۲۱۲۰	روانسر
۰	۶	۶۸	۶۸	۶	۲۳۹۳	سرپل ذهاب
۱	۴	۴	۴	۳	۲۸۱۱	سنقر
۱	۱۰	۶۴	۶۴	۶	۲۶۴۶	صحنه
۲	۱۵	۷۸	۷۸	۲۵	۱۰۶۱	قصر شیرین
۲۰	۷۶	۴۷۶	۴۷۶	۲۱	۱۰۴۹۸	کرمانشاه
۰	۵	۸۹	۸۹	۱۷	۱۷۶۲	کنگاور
۴	۶	۲۰۲	۲۰۲	۱۸	۲۶۰۷	گیلانغرب
۱	۸	۲۶	۲۶	۳	۹۷۷	هرسین

۳- بهره‌برداری‌های کشاورزی متعلق به اشخاص حقیقی بر حسب نوع و سن بهره‌بردار

خانوار معمولی غیر ساکن		بهره‌بردار غیر ساکن		خانوار معمولی ساکن		جمع		سن بهره‌بردار
بی‌زمین	کل	بی‌زمین	کل	بی‌زمین	کل	بی‌زمین	کل	
۱۶۱۹	۱۶۱۹	۱۳۹	۳۹۱۶۷	۱۰۳۳۹	۱۳۱۸۹۱	۱۲۰۹۷	۱۲۴۶۸۴	جمع.....
۰	۰	۰	۸	۰	۲	۰	۱۰	کمتر از ۱۵ ساله
۲	۲	۰	۲۵	۱۳	۵۷	۱۵	۸۴	۱۵-۱۹ ساله
۴۳	۴۳	۴	۱۷۳	۱۷۹	۸۳۴	۲۲۶	۱۰۵۰	۲۰-۲۴ ساله
۱۴۳	۱۴۳	۸	۵۹۱	۷۲۲	۳۱۰۱	۸۷۳	۲۸۳۵	۲۵-۲۹ ساله
۱۷۱	۱۷۱	۱۶	۱۴۸۳	۱۲۷۰	۵۹۰۱	۱۴۵۶	۷۵۵۵	۳۰-۳۴ ساله
۱۴۸	۱۴۸	۱۶	۲۷۵۵	۱۳۴۹	۷۲۷۹	۱۵۱۳	۱۰۱۸۲	۳۵-۳۹ ساله
۱۷۹	۱۷۹	۱۳	۴۱۰۶	۱۵۶۹	۱۰۰۳۸	۱۷۶۰	۱۴۲۲۳	۴۰-۴۴ ساله
۱۴۵	۱۴۵	۲۰	۶۰۳۸	۱۲۱۵	۹۴۶۹	۱۳۸۰	۱۵۶۵۲	۴۵-۴۹ ساله
۲۲۶	۲۲۶	۲۲	۶۹۷۵	۱۱۱۵	۱۰۳۹۵	۱۳۶۳	۱۷۵۹۶	۵۰-۵۴ ساله
۱۴۴	۱۴۴	۱۴	۵۳۴۹	۷۹۸	۸۹۶۴	۹۵۵	۱۴۴۵۷	۵۵-۵۹ ساله
۱۵۳	۱۵۳	۱۰	۴۸۰۵	۷۸۴	۸۹۹۳	۹۴۷	۱۳۹۵۱	۶۰-۶۴ ساله
۹۹	۹۹	۱۰	۲۵۷۹	۴۳۶	۵۵۵۷	۵۴۵	۸۲۳۵	۶۵-۶۹ ساله
۶۶	۶۶	۳	۲۲۵۴	۳۵۸	۴۷۸۷	۴۲۷	۷۱۰۷	۷۰-۷۴ ساله
۳۶	۳۶	۲	۷۹۴	۲۴۹	۳۵۸۸	۲۸۷	۴۴۱۸	۷۵-۷۹ ساله
۶۶	۶۶	۱	۱۲۳۲	۲۸۳	۴۹۳۱	۳۵۰	۶۲۲۹	۸۰ ساله و بیش تر

۴- بهره‌برداری‌های کشاورزی متعلق به اشخاص حقیقی بر حسب وضع سواد، مدرک تحصیلی بهره‌بردار و شهرستان

باسواد بر حسب مدرک تحصیلی					بی سواد	شهرستان
فوق دیپلم و بالاتر غیر کشاورزی	فوق دیپلم و بالاتر کشاورزی	راهنمایی، متوسطه و پیش‌دانشگاهی	ابتدایی و غیر رسمی	جمع		
۳۴۳۱	۶۲۲	۲۶۶۰۶	۴۳۱۵۱	۷۳۸۱۱	۵۰۸۷۴	کرمانشاه.....
۴۶۳	۹۴	۲۹۵۹	۴۴۴۴	۷۹۶۰	۶۱۳۳	اسلام‌آباد غرب.....
۴۵۰	۲۸	۱۵۳۳	۱۳۰۴	۳۳۱۵	۱۹۰۴	پاوه.....
۱۶	۱۵	۳۶۲	۱۳۲۳	۱۷۱۶	۳۲۱۳	ثلاث باباجانی.....
۱۴۷	۳۳	۱۱۲۹	۱۴۴۸	۲۷۵۶	۲۵۲۰	جوانرود.....
۲۲۱	۵۲	۱۷۵۶	۲۳۴۰	۴۳۶۷	۲۸۰۳	دالاهو.....
۱۶۴	۲۸	۱۵۰۷	۱۷۴۱	۳۴۳۹	۲۳۵۵	روانسر.....
۲۶۷	۶۳	۱۵۹۱	۲۶۶۷	۴۵۸۸	۳۰۹۴	سرپل ذهاب.....
۱۳۶	۵۷	۱۶۲۷	۴۶۰۹	۶۴۳۰	۴۰۲۸	سنقر.....
۳۱۳	۵۰	۲۴۷۴	۳۹۹۷	۶۸۳۴	۳۱۶۴	صحنه.....
۱۴۱	۳۰	۵۴۴	۵۸۲	۱۲۹۷	۷۱۶	قصر شیرین.....
۴۹۵	۸۷	۷۰۱۴	۱۲۱۹۱	۱۹۷۸۷	۱۱۸۸۹	کرمانشاه.....
۱۷۹	۲۱	۱۲۶۴	۲۳۹۵	۳۸۵۸	۲۱۱۶	کنگاور.....
۲۸۹	۴۱	۱۳۶۳	۱۹۴۲	۳۶۳۴	۴۸۳۳	گیلانغرب.....
۱۵۲	۲۳	۱۴۸۴	۲۱۷۰	۳۸۲۹	۲۱۰۴	هرسین.....

۵- بهره‌برداری‌های کشاورزی متعلق به اشخاص حقیقی بر حسب وضع سواد، مدرک تحصیلی بهره‌بردار و وسعت اراضی کشاورزی

باسواد بر حسب مدرک تحصیلی					بی‌سواد	وسعت اراضی کشاورزی
فوق‌دیپلم و بالاتر غیر کشاورزی	فوق‌دیپلم و بالاتر کشاورزی	راهنمایی، متوسطه و پیش‌دانشگاهی	ابتدایی و غیر رسمی	جمع		
۳۴۳۱	۶۲۲	۲۶۶۰۶	۴۳۱۵۱	۷۳۸۱۱	۵۰۸۷۴	جمع
۱۴۵	۲۸	۲۹۰۴	۳۹۶۷	۷۰۴۴	۵۰۵۳	بدون زمین
۶۳۵	۷۱	۳۰۱۸	۳۳۸۵	۷۱۰۹	۳۸۲۹	جمع کمتر از ۱ هکتار
۱۳۵	۱۷	۶۰۲	۵۸۰	۱۳۳۴	۷۹۰	کمتر از ۰/۱ هکتار
۱۵۱	۱۰	۵۱۹	۴۳۴	۱۱۱۴	۵۵۰	۰/۱ تا کمتر از ۰/۲ هکتار
۱۹۸	۱۹	۹۱۳	۱۰۶۸	۲۱۹۸	۱۱۹۹	۰/۲ تا کمتر از ۰/۵ هکتار
۱۵۱	۲۵	۹۸۳	۱۳۰۴	۲۴۶۳	۱۲۹۰	۰/۵ تا کمتر از ۱ هکتار
۱۲۶۴	۲۲۹	۱۱۱۵۶	۱۸۷۸۹	۳۱۴۳۷	۲۲۴۳۹	جمع ۱ تا کمتر از ۵ هکتار
۳۵۱	۶۵	۳۱۴۵	۴۹۵۹	۸۵۱۹	۵۴۷۵	۱ تا کمتر از ۲ هکتار
۳۳۹	۶۶	۳۴۲۶	۵۶۸۱	۹۵۱۱	۷۰۰۹	۲ تا کمتر از ۳ هکتار
۲۶۶	۴۵	۲۲۶۰	۴۰۷۲	۶۶۴۲	۴۸۷۷	۳ تا کمتر از ۴ هکتار
۳۰۸	۵۳	۲۳۲۶	۴۰۷۸	۶۷۶۴	۵۰۷۸	۴ تا کمتر از ۵ هکتار
۱۱۲۵	۲۵۱	۸۳۲۹	۱۵۰۷۷	۲۴۷۸۲	۱۷۷۲۱	جمع ۵ تا کمتر از ۲۰ هکتار
۴۵۰	۱۰۶	۳۶۵۹	۶۶۹۰	۱۰۹۰۴	۷۸۹۹	۵ تا کمتر از ۷/۵ هکتار
۱۸۴	۴۱	۱۵۳۸	۲۸۲۶	۴۵۸۹	۳۳۹۰	۷/۵ تا کمتر از ۱۰ هکتار
۳۶۴	۶۹	۲۳۰۹	۴۱۰۳	۶۸۴۵	۴۸۹۷	۱۰ تا کمتر از ۱۵ هکتار
۱۲۷	۳۵	۸۲۴	۱۴۵۷	۲۴۴۳	۱۵۳۵	۱۵ تا کمتر از ۲۰ هکتار
۲۲۷	۳۶	۱۰۵۳	۱۷۱۵	۳۰۳۲	۱۶۹۵	جمع ۲۰ تا کمتر از ۵۰ هکتار
۸۹	۱۰	۵۲۴	۸۷۴	۱۴۹۸	۹۴۹	۲۰ تا کمتر از ۲۵ هکتار
۸۰	۱۹	۳۴۵	۵۷۲	۱۰۱۶	۵۱۳	۲۵ تا کمتر از ۳۵ هکتار
۵۹	۷	۱۸۳	۲۶۹	۵۱۸	۲۳۳	۳۵ تا کمتر از ۵۰ هکتار
۳۶	۶	۱۴۷	۲۱۸	۴۰۷	۱۳۶	جمع ۵۰ هکتار و بیش‌تر
۲۹	۳	۱۲۹	۱۸۵	۳۴۵	۱۲۴	۵۰ تا کمتر از ۱۰۰ هکتار
۵	۳	۱۷	۳۱	۵۵	۹	۱۰۰ تا کمتر از ۲۰۰ هکتار
۳	۰	۲	۳	۸	۳	۲۰۰ تا کمتر از ۵۰۰ هکتار
۰	۰	۰	۰	۰	۰	۵۰۰ تا کمتر از ۱۰۰۰ هکتار
۰	۰	۰	۰	۰	۰	۱۰۰۰ تا کمتر از ۲۰۰۰ هکتار
۰	۰	۰	۰	۰	۰	۲۰۰۰ هکتار و بیش‌تر

۶- بهره‌برداری‌های کشاورزی متعلق به اشخاص حقیقی بر حسب وضع سواد، مدرک تحصیلی و سن بهره‌بردار

باسواد بر حسب مدرک تحصیلی					بی‌سواد	سن بهره‌بردار
فوق دیپلم و بالاتر غیر کشاورزی	فوق دیپلم و بالاتر کشاورزی	راهنمایی، متوسطه و پیش‌دانشگاهی	ابتدایی و غیر رسمی	جمع		
۳۴۳۱	۶۲۲	۲۶۶۰۶	۴۳۱۵۱	۷۳۸۱۱	۵۰۸۷۴	جمع.....
۰	۰	۲	۵	۷	۳	کمتر از ۱۵ ساله
۱	۰	۵۷	۱۵	۷۳	۱۲	۱۵-۱۹ ساله
۵۷	۲۱	۶۴۲	۲۳۶	۹۵۶	۹۴	۲۰-۲۴ ساله
۲۵۰	۶۳	۲۱۸۳	۱۰۸۴	۳۵۸۰	۲۵۵	۲۵-۲۹ ساله
۴۱۲	۶۹	۴۰۱۷	۲۴۵۲	۶۹۵۰	۶۰۵	۳۰-۳۴ ساله
۴۱۹	۹۶	۴۷۱۹	۳۸۲۴	۹۰۵۸	۱۱۲۴	۳۵-۳۹ ساله
۵۳۹	۸۸	۴۸۳۱	۶۳۴۱	۱۱۷۹۹	۲۵۲۴	۴۰-۴۴ ساله
۵۴۵	۸۷	۳۸۶۷	۷۴۶۰	۱۱۹۵۸	۳۶۹۵	۴۵-۴۹ ساله
۴۹۹	۸۲	۲۹۸۲	۷۴۹۱	۱۱۰۵۴	۶۵۴۱	۵۰-۵۴ ساله
۳۲۴	۶۳	۱۵۱۳	۵۷۹۲	۷۶۹۲	۶۷۶۵	۵۵-۵۹ ساله
۲۲۸	۲۸	۹۴۲	۴۱۸۰	۵۳۷۸	۸۵۷۳	۶۰-۶۴ ساله
۸۵	۱۰	۳۸۸	۱۸۹۸	۲۳۸۱	۵۸۵۴	۶۵-۶۹ ساله
۴۳	۵	۲۴۵	۱۱۷۸	۱۴۷۱	۵۶۳۷	۷۰-۷۴ ساله
۱۲	۵	۹۰	۵۸۵	۶۹۲	۳۷۲۶	۷۵-۷۹ ساله
۱۹	۵	۱۲۹	۶۱۰	۷۶۳	۵۴۶۶	۸۰ ساله و بیش تر

فصل دوم

کاربری اراضی کشاورزی

۷- بهره‌برداری‌های کشاورزی بر حسب نوع فعالیت و شهرستان

شهرستان	زراعت	باغداری ^(۱)	کشت گلخانه‌ای	پرورش طیور به‌روش سنتی	پرورش زنبور عسل	پرورش دام سنگین	پرورش دام سبک	پرورش کرم ابریشم	پرورش ماهی
کرمانشاه	۱۰۲۹۸۲	۲۷۷۸۶	۷۵	۳۳۰۷۵	۱۲۰۴	۱۸۸۹۰	۲۹۳۱۹	۳	۱۰۸
اسلام‌آباد غرب	۱۳۱۹۴	۸۰۰	۰	۳۵۳۲	۶	۱۴۵۴	۲۶۴۹	۰	۰
پاوه	۱۵۶	۴۷۸۱	۲	۴۲۵	۲۳۵	۶۲۷	۴۴۶	۰	۱۹
ثلاث باباجانی	۴۰۲۰	۷۱۷	۰	۷۳۱	۵۳	۸۲۱	۱۵۰۹	۰	۴
جوانرود	۴۲۰۷	۱۹۸۲	۰	۴۲۰	۹۹	۱۰۶۷	۹۶۸	۰	۳
دالاهو	۵۵۹۲	۲۵۳۳	۲	۲۹۳۳	۶۳	۱۱۱۷	۱۵۷۸	۰	۲
روانسر	۵۱۵۴	۱۰۳۸	۴	۱۱۳۵	۶۱	۱۲۱۰	۶۴۰	۰	۴
سرپل ذهاب	۶۷۹۳	۱۱۸۹	۲	۱۵۹۴	۶۱	۹۰۶	۱۸۲۴	۰	۳
سنقر	۹۲۹۴	۳۳۷۹	۳	۲۳۱۴	۱۶۷	۱۳۴۰	۳۸۰۱	۱	۱
صحنه	۷۵۲۰	۳۹۸۱	۸	۲۷۸۳	۱۴۷	۱۸۳۹	۲۶۰۳	۱	۱
قصر شیرین	۱۶۴۲	۶۷۲	۱۴	۲۵۹	۴	۴۴	۲۴۴	۰	۴۱
کرمانشاه	۲۷۸۷۳	۳۶۵۵	۳۰	۱۲۱۴۳	۱۱۱	۵۸۰۹	۷۵۳۰	۰	۳
کنگاور	۴۸۶۵	۱۴۹۸	۶	۱۸۰۱	۱۳۶	۷۱۸	۱۶۰۸	۱	۲۳
گیلانغرب	۷۷۹۲	۱۹۹	۰	۴۶۲	۳۰	۹۳۸	۲۱۷۰	۰	۳
هرسین	۴۸۷۹	۱۳۶۲	۴	۲۵۴۵	۳۲	۱۰۰۱	۱۷۴۸	۰	۱

(۱) بهره‌برداری‌هایی که باغ ندارند ولی درختان پراکنده دارند، در این جا به عنوان بهره‌برداری دارای فعالیت باغداری به حساب آمده‌اند.

۸- تعداد و مساحت بهره‌برداری‌های با زمین بر حسب شهرستان (بهره‌برداری - هکتار)

باغ و قلمستان		اراضی زراعی		کل		شهرستان
مساحت	تعداد	مساحت	تعداد	مساحت	تعداد	
۱۸۵۵۱	۲۵۲۱۲	۶۶۳۳۰.۱	۱۰۲۹۷۹	۶۸۱۸۵۹	۱۱۲۷۰۳	کرمانشاه.....
۳۶۷	۴۴۳	۸۵۰۷۶	۱۳۱۹۴	۸۵۴۴۳	۱۳۲۴۰	اسلام‌آباد غرب.....
۲۱۰۹	۴۷۲۶	۱۲۸	۱۵۴	۲۲۲۷	۴۷۵۵	پاوه.....
۴۳۹	۶۰۱	۱۷۶۷۹	۴۰۲۰	۱۸۱۱۸	۴۲۲۳	ثلاث باباجانی.....
۱۳۸۱	۱۹۸۰	۲۰۳۳۰	۴۲۰۷	۲۱۷۱۰	۴۶۲۵	جوانرود.....
۱۲۶۷	۲۰۹۳	۳۴۸۸۱	۵۵۹۲	۳۶۱۴۸	۶۵۳۶	دالاهو.....
۴۶۷	۸۳۷	۳۵۳۴۸	۵۱۵۴	۳۵۸۱۵	۵۴۵۷	روانسر.....
۸۹۰	۱۰۶۷	۳۲۷۳۸	۶۷۹۳	۳۳۶۲۷	۷۱۱۶	سرپل ذهاب.....
۱۹۳۰	۳۲۷۶	۸۶۳۱۷	۹۲۹۳	۸۸۲۴۸	۹۶۰۶	سنقر.....
۳۹۶۹	۳۹۰۷	۳۴۲۵۵	۷۵۲۰	۳۸۲۲۴	۸۷۸۴	صحنه.....
۱۳۸۸	۶۵۶	۱۹۰۷۳	۱۶۴۲	۲۰۴۶۱	۱۸۵۲	قصر شیرین.....
۲۳۲۴	۲۷۷۰	۲۰۸۶۴۸	۲۷۸۷۳	۲۱۰۹۷۲	۲۸۵۲۸	کرمانشاه.....
۹۱۹	۱۴۹۸	۳۴۴۸۶	۴۸۶۵	۳۵۴۰۴	۵۰۶۲	کنگاور.....
۲۳۸	۱۹۹	۳۱۷۲۸	۷۷۹۲	۳۱۹۶۶	۷۸۳۹	گیلانغرب.....
۸۶۳	۱۱۵۹	۲۲۶۲۲	۴۸۷۹	۲۳۴۸۵	۵۰۸۰	هرسین.....

۹- تعداد و مساحت بهره‌برداری‌های با زمین بر حسب وسعت اراضی کشاورزی (بهره‌برداری - هکتار)

باغ و قلمستان		اراضی زراعی		کل		وسعت اراضی کشاورزی
مساحت	تعداد	مساحت	تعداد	مساحت	تعداد	
۱۸۵۵۱	۲۵۲۱۲	۶۶۳۳۰۸	۱۰۲۹۷۹	۶۸۱۸۵۹	۱۱۲۷۰۳	جمع
۱۹۲۷	۸۱۰۶	۱۶۲۳	۳۵۰۳	۳۵۵۰	۱۰۹۶۶	جمع کمتر از ۱ هکتار
۹۲	۲۰۹۷	۳	۵۹	۹۵	۲۱۳۵	کمتر از ۰/۱ هکتار
۱۸۷	۱۵۷۳	۱۵	۱۴۱	۲۰۲	۱۶۷۰	۰/۱ تا کمتر از ۰/۲ هکتار
۶۷۹	۲۴۹۷	۳۲۳	۱۰۶۲	۱۰۰۲	۳۴۰۳	۰/۲ تا کمتر از ۰/۵ هکتار
۹۶۸	۱۹۴۰	۱۲۸۲	۲۲۴۰	۲۲۵۰	۳۷۵۸	۰/۵ تا کمتر از ۱ هکتار
۶۳۸۹	۸۹۳۸	۱۲۶۸۳۳	۵۱۷۵۹	۱۳۳۲۲۲	۵۳۸۹۷	جمع ۱ تا کمتر از ۵ هکتار
۲۱۳۶	۳۰۵۷	۱۴۶۱۳	۱۲۵۳۲	۱۵۷۴۹	۱۴۰۰۵	۱ تا کمتر از ۲ هکتار
۱۷۶۵	۲۴۲۵	۳۲۳۶۳	۱۶۰۷۰	۳۴۱۲۸	۱۶۵۲۶	۲ تا کمتر از ۳ هکتار
۱۳۹۷	۱۸۵۷	۳۳۹۵۵	۱۱۳۶۵	۳۵۳۵۲	۱۱۵۲۳	۳ تا کمتر از ۴ هکتار
۱۰۹۱	۱۵۹۹	۴۶۹۰۲	۱۱۷۹۲	۴۷۹۹۳	۱۱۸۴۴	۴ تا کمتر از ۵ هکتار
۷۰۴۵	۷۲۳۲	۳۶۶۴۰۷	۴۲۴۱۷	۳۷۳۴۵۲	۴۲۵۲۵	جمع ۵ تا کمتر از ۲۰ هکتار
۲۵۳۱	۳۱۰۱	۱۰۷۳۴۶	۱۸۷۴۷	۱۰۹۸۷۷	۱۸۸۱۱	۵ تا کمتر از ۷/۵ هکتار
۱۳۵۹	۱۴۵۸	۶۴۶۲۴	۷۹۷۳	۶۵۹۸۴	۷۹۸۲	۷/۵ تا کمتر از ۱۰ هکتار
۲۰۱۳	۱۹۳۲	۱۳۰۹۹۰	۱۱۷۳۵	۱۳۳۰۰۳	۱۱۷۵۲	۱۰ تا کمتر از ۱۵ هکتار
۱۱۴۲	۷۴۱	۶۳۴۴۷	۳۹۶۳	۶۴۵۸۹	۳۹۸۱	۱۵ تا کمتر از ۲۰ هکتار
۱۶۷۱	۸۰۹	۱۲۳۸۴۱	۴۷۲۹	۱۲۵۵۱۲	۴۷۴۰	جمع ۲۰ تا کمتر از ۵۰ هکتار
۵۸۵	۳۶۸	۵۱۰۷۱	۲۴۴۸	۵۱۶۵۶	۲۴۵۱	۲۰ تا کمتر از ۲۵ هکتار
۶۲۱	۳۰۲	۴۳۲۳۳	۱۵۲۸	۴۳۸۵۴	۱۵۳۳	۲۵ تا کمتر از ۳۵ هکتار
۴۶۵	۱۳۸	۲۹۵۳۷	۷۵۳	۳۰۰۰۲	۷۵۶	۳۵ تا کمتر از ۵۰ هکتار
۱۵۱۸	۱۲۸	۴۴۶۰۵	۵۷۲	۴۶۱۲۲	۵۷۵	جمع ۵۰ هکتار و بیش تر
۵۹۸	۱۰۰	۲۸۹۴۵	۴۷۹	۲۹۵۴۲	۴۸۰	۵۰ تا کمتر از ۱۰۰ هکتار
۲۵۶	۱۸	۸۸۹۹	۷۴	۹۱۵۵	۷۴	۱۰۰ تا کمتر از ۲۰۰ هکتار
۶۲۴	۹	۳۵۱۱	۱۵	۴۱۳۵	۱۷	۲۰۰ تا کمتر از ۵۰۰ هکتار
.	.	۱۰۵۰	۲	۱۰۵۰	۲	۵۰۰ تا کمتر از ۱۰۰۰ هکتار
۴۰	۱	۲۲۰۰	۲	۲۲۴۰	۲	۱۰۰۰ تا کمتر از ۲۰۰۰ هکتار
.	۲۰۰۰ هکتار و بیش تر

۱۰- تعداد و مساحت بهره‌برداری‌های با زمین بر حسب سن بهره‌بردار (بهره‌برداری - هکتار)

باغ و قلمستان		اراضی زراعی		کل		سن بهره‌بردار
مساحت	تعداد	مساحت	تعداد	مساحت	تعداد	
۱۷۳۴۴	۲۵۱۳۹	۶۵۶۹۰۷	۱۰۲۹۱۵	۶۷۴۲۵۲	۱۱۲۵۱۷	جمع
.	.	۶۷	۱۰	۶۷	۱۰	کمتر از ۱۵ ساله
۷	۷	۳۵۹	۶۵	۳۶۶	۶۹	۱۵-۱۹ ساله
۹۳	۱۵۹	۳۶۶۰	۷۷۴	۳۷۵۳	۸۲۴	۲۰-۲۴ ساله
۳۳۲	۵۲۰	۱۳۵۹۷	۲۷۸۴	۱۳۹۲۹	۲۹۶۲	۲۵-۲۹ ساله
۷۵۸	۱۱۵۰	۲۹۰۸۶	۵۶۴۴	۲۹۸۴۵	۶۰۹۸	۳۰-۳۴ ساله
۱۰۹۵	۱۶۹۵	۴۳۳۸۷	۷۹۵۵	۴۴۴۸۲	۸۶۶۹	۳۵-۳۹ ساله
۱۴۸۳	۲۴۲۷	۶۶۴۳۸	۱۱۵۹۳	۶۷۹۲۰	۱۲۵۶۳	۴۰-۴۴ ساله
۲۰۷۲	۲۹۶۲	۷۹۶۰۷	۱۳۰۴۱	۸۱۶۸۰	۱۴۲۷۲	۴۵-۴۹ ساله
۲۵۵۶	۳۵۵۰	۹۵۵۵۴	۱۴۸۴۴	۹۸۱۱۰	۱۶۲۳۳	۵۰-۵۴ ساله
۲۱۷۴	۳۰۷۶	۸۳۳۰۱	۱۲۲۹۳	۸۵۴۷۵	۱۳۵۰۲	۵۵-۵۹ ساله
۲۲۷۷	۳۲۴۵	۸۱۵۳۱	۱۱۷۴۹	۸۳۸۰۸	۱۳۰۰۴	۶۰-۶۴ ساله
۱۳۲۱	۱۸۹۳	۴۹۵۶۴	۷۰۲۴	۵۰۸۸۵	۷۶۹۱	۶۵-۶۹ ساله
۱۲۰۶	۱۷۲۰	۴۴۴۷۶	۶۱۲۹	۴۵۶۸۱	۶۶۸۰	۷۰-۷۴ ساله
۸۲۲	۱۲۲۷	۲۶۶۶۴	۳۷۰۷	۲۷۴۸۶	۴۱۳۱	۷۵-۷۹ ساله
۱۱۴۹	۱۵۰۹	۳۹۶۱۵	۵۳۰۳	۴۰۷۶۵	۵۸۷۹	۸۰ ساله و بیش تر

۱۱- تعداد و مساحت بهره‌برداری‌های با زمین آبی بر حسب شهرستان (بهره‌برداری - هکتار)

باغ و قلمستان آبی		اراضی زراعی آبی		کل		شهرستان
مساحت	تعداد	مساحت	تعداد	مساحت	تعداد	
۱۷۴۷۵	۲۴۳۶۷	۱۳۲۸۶۶	۳۳۸۶۱	۱۵۰۳۴۱	۵۰۵۵۱	کرمانشاه.....
۳۳۰	۳۹۷	۷۵۱۶	۱۵۶۳	۷۸۴۶	۱۸۹۲	اسلام‌آباد غرب.....
۱۷۹۴	۴۴۸۵	۶۰	۱۰۳	۱۸۵۴	۴۵۰۵	پاوه.....
۴۳۰	۵۹۲	۷۷۸	۲۳۲	۱۲۰۷	۷۱۶	ثلاث باباجانی.....
۱۲۰۲	۱۸۵۸	۱۴۴۴	۸۴۶	۲۶۴۷	۲۲۵۱	جوانرود.....
۱۲۴۲	۲۰۴۸	۵۱۶	۱۴۲	۱۷۵۸	۲۱۵۳	دالاهو.....
۲۰۳	۶۸۰	۹۵۸۴	۱۴۷۸	۹۷۸۷	۲۰۴۰	روانسر.....
۸۷۸	۱۰۶۳	۱۳۱۰۷	۳۰۸۲	۱۳۹۸۵	۳۷۵۲	سرپل ذهاب.....
۱۸۰۰	۳۱۴۴	۱۴۱۱۸	۵۱۱۳	۱۵۹۱۸	۶۳۶۱	سنقر.....
۳۹۵۲	۳۸۹۶	۱۳۶۴۸	۵۴۱۷	۱۷۶۰۰	۷۵۱۸	صحنه.....
۱۳۸۸	۶۵۶	۳۷۰۴	۷۰۹	۵۰۹۲	۱۱۱۸	قصر شیرین.....
۲۲۸۴	۲۷۳۵	۴۳۰۰۴	۷۷۹۶	۴۵۲۸۸	۹۶۵۶	کرمانشاه.....
۹۰۲	۱۴۷۳	۱۳۷۲۶	۳۲۸۴	۱۴۶۲۸	۳۸۸۰	کنگاور.....
۲۲۷	۱۸۹	۴۱۷۳	۱۲۷۱	۴۴۰۰	۱۳۷۰	گیلانغرب.....
۸۴۴	۱۱۵۱	۷۴۸۹	۲۸۲۵	۸۳۳۲	۳۳۴۶	هرسین.....

۱۲- تعداد و مساحت بهره‌برداری‌های با زمین دیم بر حسب شهرستان (بهره‌برداری - هکتار)

باغ و قلمستان دیم		اراضی زراعی دیم		کل		شهرستان
مساحت	تعداد	مساحت	تعداد	مساحت	تعداد	
۱۰۷۶	۱۶۱۶	۵۳۰۴۴۲	۱۱۱۷۴	۵۳۱۵۱۸	۱۹۱۷۱	کرمانشاه.....
۳۷	۴۷	۷۷۵۶۰	۱۲۶۶۴	۷۷۵۹۷	۱۲۶۷۰	اسلام‌آباد غرب.....
۳۱۶	۸۴۹	۶۸	۵۴	۳۸۴	۸۹۷	پاوه.....
۹	۱۱	۱۶۹۰۲	۳۹۷۸	۱۶۹۱۰	۳۹۸۱	ثلاث باباجانی.....
۱۷۸	۱۸۵	۱۸۸۸۶	۴۱۲۸	۱۹۰۶۴	۴۱۵۸	جوانرود.....
۲۵	۵۱	۳۴۳۶۵	۵۵۳۷	۳۴۳۹۰	۵۵۴۶	دالاهو.....
۲۶۴	۲۱۲	۲۵۷۶۴	۴۴۲۷	۲۶۰۲۸	۴۴۸۶	روانسر.....
۱۲	۵	۱۹۶۳۱	۴۸۷۱	۱۹۶۴۳	۴۸۷۳	سرپل ذهاب.....
۱۳۱	۱۶۰	۷۲۱۹۹	۸۶۶۸	۷۲۳۳۰	۸۶۹۰	سنقر.....
۱۷	۱۳	۲۰۶۰۶	۵۱۰۲	۲۰۶۲۳	۵۱۰۷	صحنه.....
⊙	۱	۱۵۳۶۹	۱۲۶۹	۱۵۳۶۹	۱۲۶۹	قصر شیرین.....
۴۱	۳۵	۱۶۵۶۴۳	۲۳۹۱۹	۱۶۵۶۸۴	۲۳۹۲۳	کرمانشاه.....
۱۷	۲۷	۲۰۷۶۰	۳۴۹۲	۲۰۷۷۷	۳۵۰۲	کنگاور.....
۱۱	۱۰	۲۷۵۵۶	۶۸۹۷	۲۷۵۶۷	۶۸۹۹	گیلانغرب.....
۱۹	۱۱	۱۵۱۳۴	۳۱۶۷	۱۵۱۵۳	۳۱۷۰	هرسین.....

۱۳- تعداد و مساحت بهره‌برداری‌های دارای اراضی زراعی بر حسب شهرستان (بهره‌برداری - هکتار)

آیش		زیر کشت		کل		شهرستان
مساحت	تعداد	مساحت	تعداد	مساحت	تعداد	
۲۹۳۳۳	۵۸۳۱	۶۳۳۹۷۵	۱۰۱۳۸۳	۶۶۳۳۰۸	۱۰۲۹۷۹	کرمانشاه.....
۶۵۸	۱۶۷	۸۴۴۱۸	۱۳۱۶۹	۸۵۰۷۶	۱۳۱۹۴	اسلام‌آباد غرب.....
۵۰	۴۷	۷۸	۱۲۶	۱۲۸	۱۵۴	پاوه.....
۱۵۳۰	۶۰۱	۱۶۱۴۹	۳۴۷۵	۱۷۶۷۹	۴۰۲۰	ثلاث باباجانی.....
۹۰۹	۳۹۱	۱۹۴۲۱	۳۹۴۷	۲۰۳۳۰	۴۲۰۷	جوانرود.....
۱۰۷	۴۴	۳۴۷۷۴	۵۵۸۰	۳۴۸۸۱	۵۵۹۲	دالاهو.....
۲۸۳	۱۸۲	۳۵۰۶۵	۵۰۰۲	۳۵۳۴۸	۵۱۵۴	روانسر.....
۹۲۷	۲۹۸	۳۱۸۱۱	۶۷۱۸	۳۲۷۳۸	۶۷۹۳	سرپل ذهاب.....
۳۲۶۴	۴۷۶	۸۳۰۵۳	۹۲۵۴	۸۶۳۱۷	۹۲۹۳	سنقر.....
۱۱۷۳	۳۶۳	۳۳۰۸۲	۷۴۲۵	۳۴۲۵۵	۷۵۲۰	صحنه.....
۵۵۸۲	۷۱۳	۱۳۴۹۱	۱۵۶۲	۱۹۰۷۳	۱۶۴۲	قصر شیرین.....
۱۲۶۴۵	۲۰۶۳	۱۹۶۰۰۳	۲۷۶۹۶	۲۰۸۶۴۸	۲۷۸۷۳	کرمانشاه.....
۱۳۹۰	۳۰۳	۳۳۰۹۶	۴۷۸۵	۳۴۴۸۶	۴۸۶۵	کنگاور.....
۶	۳	۳۱۷۲۲	۷۷۹۲	۳۱۷۲۸	۷۷۹۲	گیلانغرب.....
۸۱۰	۱۸۳	۲۱۸۱۲	۴۸۵۱	۲۲۶۲۲	۴۸۷۹	هرسین.....

۱۴- تعداد و مساحت بهره‌برداری‌های دارای اراضی زراعی بر حسب وسعت اراضی کشاورزی (بهره‌برداری - هکتار)

آیش		زیر کشت		کل		وسعت اراضی کشاورزی
مساحت	تعداد	مساحت	تعداد	مساحت	تعداد	
۲۹۳۳۳	۵۸۳۱	۶۳۳۹۷۵	۱۰۱۳۸۳	۶۶۳۳۰۸	۱۰۲۹۷۹	جمع.....
۸۷	۲۳۰	۱۵۳۶	۳۲۹۷	۱۶۲۳	۳۵۰۳	جمع کمتر از ۱ هکتار.....
//	۷	۲	۵۲	۳	۵۹	کمتر از ۰/۱ هکتار.....
۳	۲۹	۱۲	۱۱۴	۱۵	۱۴۱	۰/۱ تا کمتر از ۰/۲ هکتار.....
۱۶	۶۷	۳۰۷	۱۰۰۴	۳۲۳	۱۰۶۲	۰/۲ تا کمتر از ۰/۵ هکتار.....
۶۸	۱۲۷	۱۲۱۵	۲۱۲۷	۱۲۸۲	۲۲۴۰	۰/۵ تا کمتر از ۱ هکتار.....
۳۴۸۹	۱۹۵۱	۱۲۳۳۴۴	۵۰۶۳۳	۱۲۶۸۳۳	۵۱۷۵۹	جمع ۱ تا کمتر از ۵ هکتار.....
۴۷۱	۴۶۲	۱۳۱۴۲	۱۲۱۴۳	۱۳۶۱۳	۱۲۵۳۲	۱ تا کمتر از ۲ هکتار.....
۹۳۰	۵۶۰	۳۱۴۳۲	۱۵۶۸۸	۳۲۳۶۳	۱۶۰۷۰	۲ تا کمتر از ۳ هکتار.....
۸۷۵	۴۲۲	۳۳۰۸۰	۱۱۱۵۱	۳۳۹۵۵	۱۱۳۶۵	۳ تا کمتر از ۴ هکتار.....
۱۲۱۳	۵۰۸	۴۵۶۸۹	۱۱۶۵۰	۴۶۹۰۲	۱۱۷۹۲	۴ تا کمتر از ۵ هکتار.....
۱۳۳۰۵	۲۸۸۳	۳۵۳۱۰۳	۴۲۱۶۹	۳۶۶۴۰۷	۴۲۴۱۷	جمع ۵ تا کمتر از ۲۰ هکتار.....
۲۶۹۱	۹۰۰	۱۰۴۶۵۴	۱۸۶۰۳	۱۰۷۳۴۶	۱۸۷۴۷	۵ تا کمتر از ۷/۵ هکتار.....
۲۰۱۰	۵۳۲	۶۲۶۱۵	۷۹۴۰	۶۴۶۲۴	۷۹۷۳	۷/۵ تا کمتر از ۱۰ هکتار.....
۵۲۶۰	۱۰۱۰	۱۲۵۷۳۰	۱۱۶۹۰	۱۳۰۹۹۰	۱۱۷۳۵	۱۰ تا کمتر از ۱۵ هکتار.....
۳۳۴۴	۴۴۱	۶۰۱۰۳	۳۹۳۶	۶۳۴۴۷	۳۹۶۳	۱۵ تا کمتر از ۲۰ هکتار.....
۷۸۵۲	۶۴۶	۱۱۵۹۸۹	۴۷۱۵	۱۲۳۸۴۱	۴۷۲۹	جمع ۲۰ تا کمتر از ۵۰ هکتار.....
۲۸۹۴	۲۹۵	۴۸۱۷۷	۲۴۴۰	۵۱۰۷۱	۲۴۴۸	۲۰ تا کمتر از ۲۵ هکتار.....
۲۸۷۰	۲۲۸	۴۰۳۶۳	۱۵۲۴	۴۳۲۳۳	۱۵۲۸	۲۵ تا کمتر از ۳۵ هکتار.....
۲۰۸۸	۱۲۳	۲۷۴۴۹	۷۵۱	۲۹۵۳۷	۷۵۳	۳۵ تا کمتر از ۵۰ هکتار.....
۴۶۰۱	۱۲۲	۴۰۰۰۴	۵۷۰	۴۴۶۰۵	۵۷۲	جمع ۵۰ هکتار و بیش تر.....
۲۷۵۸	۹۹	۲۶۱۸۷	۴۷۷	۲۸۹۴۵	۴۷۹	۵۰ تا کمتر از ۱۰۰ هکتار.....
۸۴۵	۱۷	۸۰۵۴	۷۴	۸۸۹۹	۷۴	۱۰۰ تا کمتر از ۲۰۰ هکتار.....
۵۹۸	۵	۲۹۱۳	۱۵	۳۵۱۱	۱۵	۲۰۰ تا کمتر از ۵۰۰ هکتار.....
۲۵۰	۱	۸۰۰	۲	۱۰۵۰	۲	۵۰۰ تا کمتر از ۱۰۰۰ هکتار.....
۱۵۰	۱	۲۰۵۰	۲	۲۲۰۰	۲	۱۰۰۰ تا کمتر از ۲۰۰۰ هکتار.....
.	۲۰۰۰ هکتار و بیش تر.....

۱۵- تعداد و مساحت بهره‌برداری‌های دارای اراضی زراعی بر حسب وسعت اراضی زراعی (بهره‌برداری - هکتار)

آیش		زیر کشت		کل		وسعت اراضی زراعی
مساحت	تعداد	مساحت	تعداد	مساحت	تعداد	
۲۹۳۳۳	۵۸۳۱	۶۳۳۹۷۵	۱۰۱۳۸۳	۶۶۳۳۰۸	۱۰۲۹۷۹	جمع
۹۶	۲۴۸	۱۷۰۸	۳۶۱۵	۱۸۰۴	۳۸۳۴	جمع کمتر از ۱ هکتار
۱	۲۱	۴	۸۴	۵	۱۰۴	کمتر از ۰/۱ هکتار
۳	۲۵	۱۶	۱۳۹	۱۹	۱۶۲	۰/۱ تا کمتر از ۰/۲ هکتار
۲۲	۷۷	۳۶۲	۱۱۴۳	۳۸۴	۱۲۱۰	۰/۲ تا کمتر از ۰/۵ هکتار
۷۰	۱۲۶	۱۳۲۵	۲۲۵۰	۱۳۹۶	۲۳۵۹	۰/۵ تا کمتر از ۱ هکتار
۳۵۸۷	۱۹۷۴	۱۲۵۶۵۳	۵۰۹۹۶	۱۲۹۲۴۰	۵۲۱۳۳	جمع ۱ تا کمتر از ۵ هکتار
۴۸۸	۴۷۰	۱۳۶۵۸	۱۲۴۲۹	۱۴۱۴۶	۱۲۸۲۳	۱ تا کمتر از ۲ هکتار
۱۰۰۷	۵۹۳	۳۲۰۵۶	۱۵۷۶۲	۳۳۰۶۳	۱۶۱۷۶	۲ تا کمتر از ۳ هکتار
۸۸۲	۴۱۳	۳۳۵۱۹	۱۱۱۱۳	۳۴۴۰۲	۱۱۳۱۲	۳ تا کمتر از ۴ هکتار
۱۲۱۰	۴۹۹	۴۶۴۲۰	۱۱۶۹۲	۴۷۶۳۰	۱۱۸۲۲	۴ تا کمتر از ۵ هکتار
۱۳۲۷۸	۲۸۵۵	۳۵۱۷۵۰	۴۱۵۶۵	۳۶۵۰۲۷	۴۱۷۸۹	جمع ۵ تا کمتر از ۲۰ هکتار
۲۷۱۵	۹۰۰	۱۰۵۵۴۳	۱۸۴۸۸	۱۰۸۲۵۸	۱۸۶۱۵	۵ تا کمتر از ۷/۵ هکتار
۱۹۸۱	۵۱۵	۶۱۴۸۵	۷۶۷۵	۶۳۴۶۵	۷۷۰۶	۷/۵ تا کمتر از ۱۰ هکتار
۵۳۲۷	۱۰۱۲	۱۲۵۳۱۱	۱۱۵۵۰	۱۳۰۶۳۸	۱۱۵۹۲	۱۰ تا کمتر از ۱۵ هکتار
۳۲۵۵	۴۲۸	۵۹۴۱۱	۳۸۵۳	۶۲۶۶۶	۳۸۷۷	۱۵ تا کمتر از ۲۰ هکتار
۷۸۱۸	۶۳۶	۱۱۵۲۲۰	۴۶۴۹	۱۲۳۰۳۸	۴۶۶۳	جمع ۲۰ تا کمتر از ۵۰ هکتار
۲۸۸۹	۲۹۲	۴۸۰۸۱	۲۴۱۷	۵۰۹۷۱	۲۴۲۵	۲۰ تا کمتر از ۲۵ هکتار
۲۸۴۷	۲۲۴	۳۹۹۷۶	۱۴۹۵	۴۲۸۲۳	۱۵۰۰	۲۵ تا کمتر از ۳۵ هکتار
۲۰۸۲	۱۲۰	۲۷۱۶۳	۷۳۸	۲۹۲۴۴	۷۳۹	۳۵ تا کمتر از ۵۰ هکتار
۴۵۵۴	۱۲۰	۳۹۶۴۵	۵۵۷	۴۴۱۹۹	۵۵۹	جمع ۵۰ هکتار و بیش تر
۲۷۱۱	۹۷	۲۵۹۸۳	۴۶۸	۲۸۶۹۴	۴۷۰	۵۰ تا کمتر از ۱۰۰ هکتار
۸۴۵	۱۷	۷۸۹۹	۷۱	۸۷۴۴	۷۱	۱۰۰ تا کمتر از ۲۰۰ هکتار
۵۹۸	۵	۲۹۱۳	۱۵	۳۵۱۱	۱۵	۲۰۰ تا کمتر از ۵۰۰ هکتار
۲۵۰	۱	۸۰۰	۲	۱۰۵۰	۲	۵۰۰ تا کمتر از ۱۰۰۰ هکتار
۱۵۰	۱	۲۰۵۰	۲	۲۲۰۰	۲	۱۰۰۰ تا کمتر از ۲۰۰۰ هکتار
.	۲۰۰۰ هکتار و بیش تر

۱۶- تعداد و مساحت بهره‌برداری‌های دارای اراضی زراعی بر حسب سن بهره‌بردار (بهره‌برداری - هکتار)

آیش		زیر کشت		کل		سن بهره‌بردار
مساحت	تعداد	مساحت	تعداد	مساحت	تعداد	
۲۸۶۵۴	۵۸۱۰	۶۲۸۲۵۴	۱۰۱۳۲۶	۶۵۶۹۰۷	۱۰۲۹۱۵	جمع
۶	۱	۶۱	۱۰	۶۷	۱۰	کمتر از ۱۵ ساله
۴	۲	۳۵۶	۶۴	۳۵۹	۶۵	۱۵-۱۹ ساله
۱۳۱	۳۲	۳۵۲۹	۷۶۸	۳۶۶۰	۷۷۴	۲۰-۲۴ ساله
۴۲۵	۱۱۸	۱۳۱۷۲	۲۷۴۷	۱۳۵۹۷	۲۷۸۴	۲۵-۲۹ ساله
۱۲۲۴	۲۷۴	۲۷۸۶۳	۵۵۶۱	۲۹۰۸۶	۵۶۴۴	۳۰-۳۴ ساله
۱۵۵۵	۳۵۶	۴۱۸۳۲	۷۸۳۴	۴۳۳۸۷	۷۹۵۵	۳۵-۳۹ ساله
۲۹۰۹	۵۵۱	۶۳۵۲۸	۱۱۴۲۴	۶۶۴۳۸	۱۱۵۹۳	۴۰-۴۴ ساله
۳۱۸۸	۶۷۶	۷۶۴۱۹	۱۲۸۳۲	۷۹۶۰۷	۱۳۰۴۱	۴۵-۴۹ ساله
۴۱۲۳	۸۱۴	۹۱۴۳۲	۱۴۶۱۱	۹۵۵۵۴	۱۴۸۴۴	۵۰-۵۴ ساله
۳۸۰۲	۷۶۳	۷۹۴۹۹	۱۲۰۷۷	۸۳۳۰۱	۱۲۲۹۳	۵۵-۵۹ ساله
۳۶۶۹	۷۰۹	۷۷۸۶۳	۱۱۵۷۱	۸۱۵۳۱	۱۱۷۴۹	۶۰-۶۴ ساله
۲۲۱۴	۴۴۲	۴۷۳۵۰	۶۹۱۶	۴۹۵۶۴	۷۰۲۴	۶۵-۶۹ ساله
۲۰۸۸	۳۹۷	۴۲۳۸۷	۶۰۴۸	۴۴۴۷۶	۶۱۲۹	۷۰-۷۴ ساله
۱۴۳۲	۳۰۳	۲۵۲۳۲	۳۶۴۶	۲۶۶۶۴	۳۷۰۷	۷۵-۷۹ ساله
۱۸۸۴	۳۷۴	۳۷۷۳۱	۵۲۱۹	۳۹۶۱۵	۵۳۰۳	۸۰ ساله و بیش تر

۱۷- تعداد و مساحت بهره‌برداری‌های دارای اراضی زراعی آبی بر حسب شهرستان (بهره‌برداری - هکتار)

آیش		زیر کشت		کل		شهرستان
مساحت	تعداد	مساحت	تعداد	مساحت	تعداد	
۱۲۳۹	۴۹۹	۱۳۱۶۲۷	۳۳۶۲۴	۱۳۲۸۶۶	۳۳۸۶۱	کرمانشاه
۴۲	۲۹	۷۴۷۴	۱۵۵۰	۷۵۱۶	۱۵۶۳	اسلام‌آباد غرب
۲۰	۲۴	۴۰	۹۲	۶۰	۱۰۳	پاوه
۱۳	۷	۷۶۵	۲۲۵	۷۷۸	۲۳۲	ثلاث باباجانی
۳۴	۲۶	۱۴۱۱	۸۲۵	۱۴۴۴	۸۴۶	جوانرود
⊙	۱	۵۱۴	۱۴۲	۵۱۶	۱۴۲	دالاهو
۱۶	۳۰	۹۵۶۸	۱۴۴۸	۹۵۸۴	۱۴۷۸	روانسر
۱۱	۴	۱۳۰۹۶	۳۰۸۲	۱۳۱۰۷	۳۰۸۲	سرپل ذهاب
۲۳۸	۸۹	۱۳۸۸۰	۵۰۹۴	۱۴۱۱۸	۵۱۱۳	سنقر
۳۴	۲۰	۱۳۶۱۴	۵۴۰۸	۱۳۶۴۸	۵۴۱۷	صحنه
۱۴۷	۶۶	۳۵۵۷	۶۶۱	۳۷۰۴	۷۰۹	قصر شیرین
۴۰۰	۸۰	۴۲۶۰۵	۷۷۸۱	۴۳۰۰۴	۷۷۹۶	کرمانشاه
۲۳۵	۹۹	۱۳۴۹۰	۳۳۳۲	۱۳۷۲۶	۳۲۸۴	کنگاور
⊙	۱	۴۱۷۳	۱۲۷۱	۴۱۷۳	۱۲۷۱	گیلانغرب
۴۸	۲۳	۷۴۴۱	۲۸۱۳	۷۴۸۹	۲۸۲۵	هرسین

۱۸- تعداد و مساحت اراضی زراعی بهره‌برداری‌ها به تفکیک آبی و دیم بر حسب شهرستان (بهره‌برداری - هکتار)

فقط آبی		جمع		شهرستان
مساحت	تعداد	مساحت	تعداد	
۷۰۵۶۴	۱۴۸۰۵	۶۶۳۳۰۸	۱۰۲۹۷۹	کرمانشاه.....
۳۲۰۲	۵۳۰	۸۵۰۷۶	۱۳۱۹۴	اسلام‌آباد غرب.....
۵۵	۱۰۰	۱۲۸	۱۵۴	پاوه.....
۱۶۳	۴۲	۱۷۶۷۹	۴۰۲۰	ثلاث باباجانی.....
۱۳۱	۷۹	۲۰۳۳۰	۴۲۰۷	جوانرود.....
۱۸۲	۵۵	۳۴۸۸۱	۵۵۹۲	دالاهو.....
۶۲۴۳	۷۲۷	۳۵۳۴۸	۵۱۵۴	روانسر.....
۸۷۰۷	۱۹۲۳	۳۲۷۳۸	۶۷۹۳	سرپل ذهاب.....
۳۱۰۴	۶۲۵	۸۶۳۱۷	۹۲۹۳	سنقر.....
۶۲۴۰	۲۴۱۸	۳۴۲۵۵	۷۵۲۰	صحنه.....
۱۹۹۲	۳۷۳	۱۹۰۷۳	۱۶۴۲	قصر شیرین.....
۲۵۶۳۴	۳۹۵۴	۲۰۸۶۴۸	۲۷۸۷۳	کرمانشاه.....
۷۰۹۴	۱۳۷۳	۳۴۴۸۶	۴۸۶۵	کنگاور.....
۲۹۱۷	۸۹۶	۳۱۷۲۸	۷۷۹۲	گیلانغرب.....
۴۸۹۹	۱۷۱۲	۲۲۶۲۲	۴۸۷۹	هرسین.....



۱۸- تعداد و مساحت اراضی زراعی بهره‌برداری‌ها به تفکیک آبی و دیم بر حسب شهرستان (دنباله) (بهره‌برداری - هکتار)

آبی و دیم توأم			فقط دیم		شهرستان	
مساحت			تعداد	مساحت		تعداد
دیم	آبی	جمع				
۱۰۸۷۱۵	۶۲۳۰۳	۱۷۱۰۱۸	۱۹۰۵۶	۴۲۱۷۲۷	۶۹۱۱۷	کرمانشاه.....
۶۲۶۳	۴۳۱۴	۱۰۶۷۷	۱۰۳۴	۷۱۱۹۷	۱۱۶۳۰	اسلام‌آباد غرب.....
۶	۵	۱۰	۳	۶۲	۵۱	پاوه.....
۱۶۷۰	۶۱۵	۲۲۸۴	۱۹۰	۱۵۲۳۲	۳۷۸۹	ثلاث باباجانی.....
۴۱۵۱	۱۳۱۳	۵۴۶۴	۷۶۷	۱۴۷۳۵	۳۳۶۱	جوانرود.....
۹۸۹	۳۳۴	۱۳۲۲	۸۷	۳۳۳۷۷	۵۴۵۰	دالاهو.....
۴۰۶۲	۳۳۴۱	۷۴۰۲	۷۵۱	۲۱۷۰۳	۳۶۷۶	روانسر.....
۳۷۰۶	۴۴۰۰	۸۱۰۶	۱۱۶۰	۱۵۹۲۵	۳۷۱۱	سرپل ذهاب.....
۳۸۱۶۴	۱۱۰۱۴	۴۹۱۷۸	۴۴۸۸	۳۴۰۳۶	۴۱۸۰	سنقر.....
۹۷۸۴	۷۴۰۸	۱۷۱۹۲	۲۹۹۹	۱۰۸۲۲	۲۱۰۴	صحنه.....
۲۷۶۳	۱۷۱۲	۴۴۷۵	۳۳۶	۱۲۶۰۶	۹۳۳	قصر شیرین.....
۲۰۷۳۰	۱۷۳۷۰	۳۸۱۰۰	۳۸۴۲	۱۴۴۹۱۳	۲۰۰۷۷	کرمانشاه.....
۹۷۴۰	۶۶۳۲	۱۶۳۷۲	۱۹۱۲	۱۱۰۲۰	۱۵۸۱	کنگاور.....
۱۷۴۸	۱۲۵۶	۳۰۰۴	۳۷۶	۲۵۸۰۷	۶۵۲۱	گیلانغرب.....
۴۸۴۱	۲۵۹۰	۷۴۳۰	۱۱۱۳	۱۰۲۹۳	۲۰۵۴	هرسین.....

۱۹- تعداد و مساحت باغ و قلمستان بهره‌برداری‌ها بر حسب شهرستان (بهره‌برداری - هکتار)

کاشت مخلوط		کاشت ساده		کل		شهرستان
مساحت	تعداد	مساحت	تعداد	مساحت	تعداد	
۱۹۳۲	۱۱۱۷۳	۹۶۱۹	۱۴۴۹۱	۱۸۵۵۱	۲۵۲۱۲	کرمانشاه.....
۲۵۷	۳۰۱	۱۱۰	۱۴۲	۳۶۷	۴۴۳	اسلام‌آباد غرب.....
۹۲۶	۲۳۴۸	۱۱۸۴	۲۶۴۵	۲۱۰۹	۴۷۲۶	پاوه.....
۱۹۱	۲۰۱	۲۴۸	۴۰۳	۴۳۹	۶۰۱	ثلاث باباجانی.....
۹۲۹	۱۱۱۲	۴۵۱	۹۰۱	۱۳۸۱	۱۹۸۰	جوانرود.....
۸۰۴	۱۲۸۷	۴۶۳	۸۱۱	۱۲۶۷	۲۰۹۳	دالاهو.....
۲۰۳	۳۹۵	۲۶۴	۴۶۹	۴۶۷	۸۳۷	روانسر.....
۸۶	۲۵۸	۸۰۴	۸۱۱	۸۹۰	۱۰۶۷	سرپل ذهاب.....
۵۰۷	۸۲۸	۱۴۲۴	۲۵۱۶	۱۹۳۰	۳۲۷۶	سنقر.....
۲۷۳۲	۱۹۴۵	۱۲۳۷	۱۹۷۸	۳۹۶۹	۳۹۰۷	صحنه.....
۲۸۸	۱۱۸	۱۱۰۰	۵۴۶	۱۳۸۸	۶۵۶	قصر شیرین.....
۱۰۲۰	۱۱۷۸	۱۳۰۴	۱۶۰۰	۲۳۲۴	۲۷۷۰	کرمانشاه.....
۵۷۳	۶۹۴	۳۴۶	۸۱۶	۹۱۹	۱۴۹۸	کنگاور.....
۴۱	۵۹	۱۹۷	۱۴۰	۲۳۸	۱۹۹	گیلانغرب.....
۳۷۵	۴۵۰	۴۸۸	۷۱۲	۸۶۳	۱۱۵۹	هرسین.....

۲۰- تعداد و مساحت باغ و قلمستان بهره‌برداری‌ها بر حسب وسعت اراضی کشاورزی (بهره‌برداری - هکتار)

کاشت مخلوط		کاشت ساده		کل		وسعت اراضی کشاورزی
مساحت	تعداد	مساحت	تعداد	مساحت	تعداد	
۱۹۳۲	۱۱۱۷۳	۹۶۱۹	۱۴۴۹۱	۱۸۵۵۱	۲۵۲۱۲	جمع
۹۰۰	۳۹۶۶	۱۰۲۷	۴۳۵۳	۱۹۲۷	۸۱۰۶	جمع کمتر از ۱ هکتار
۴۸	۱۰۸۳	۴۵	۱۰۴۷	۹۲	۲۰۹۷	کمتر از ۰/۱ هکتار
۹۵	۸۰۵	۹۲	۸۲۲	۱۸۷	۱۵۷۳	۰/۱ تا کمتر از ۰/۲ هکتار
۳۴۲	۱۲۷۰	۳۳۷	۱۳۰۷	۶۷۹	۲۴۹۷	۰/۲ تا کمتر از ۰/۵ هکتار
۴۱۵	۸۰۸	۵۵۳	۱۱۷۶	۹۶۸	۱۹۴۰	۰/۵ تا کمتر از ۱ هکتار
۲۸۲۷	۳۵۱۹	۳۵۶۲	۵۵۱۹	۶۳۸۹	۸۹۳۸	جمع ۱ تا کمتر از ۵ هکتار
۸۹۵	۱۲۰۷	۱۲۴۱	۱۹۰۷	۲۱۳۶	۳۰۵۷	۱ تا کمتر از ۲ هکتار
۸۳۱	۹۸۲	۹۳۴	۱۴۶۹	۱۷۶۵	۲۴۲۵	۲ تا کمتر از ۳ هکتار
۶۲۲	۶۹۴	۷۷۵	۱۱۷۵	۱۳۹۷	۱۸۵۷	۳ تا کمتر از ۴ هکتار
۴۸۰	۶۳۷	۶۱۲	۹۶۹	۱۰۹۱	۱۵۹۹	۴ تا کمتر از ۵ هکتار
۳۶۱۶	۳۱۹۷	۳۴۲۹	۴۱۴۶	۷۰۴۵	۷۲۳۲	جمع ۵ تا کمتر از ۲۰ هکتار
۱۲۳۶	۱۳۴۱	۱۲۹۵	۱۷۹۹	۲۵۳۱	۳۱۰۱	۵ تا کمتر از ۷/۵ هکتار
۶۵۶	۶۲۰	۷۰۳	۸۵۶	۱۳۵۹	۱۴۵۸	۷/۵ تا کمتر از ۱۰ هکتار
۱۰۱۴	۸۶۹	۹۹۹	۱۱۰۵	۲۰۱۳	۱۹۳۲	۱۰ تا کمتر از ۱۵ هکتار
۷۱۰	۳۶۶	۴۳۲	۳۸۵	۱۱۴۲	۷۴۱	۱۵ تا کمتر از ۲۰ هکتار
۹۷۰	۴۲۲	۷۰۱	۴۰۸	۱۶۷۱	۸۰۹	جمع ۲۰ تا کمتر از ۵۰ هکتار
۳۱۴	۲۰۱	۲۷۱	۱۷۷	۵۸۵	۳۶۸	۲۰ تا کمتر از ۲۵ هکتار
۳۹۹	۱۴۹	۲۲۲	۱۶۲	۶۲۱	۳۰۲	۲۵ تا کمتر از ۳۵ هکتار
۲۵۷	۷۲	۲۰۸	۶۹	۴۶۵	۱۳۸	۳۵ تا کمتر از ۵۰ هکتار
۶۱۸	۶۹	۸۹۹	۶۵	۱۵۱۸	۱۲۸	جمع ۵۰ هکتار و بیش تر
۳۸۷	۵۱	۲۱۱	۵۲	۵۹۸	۱۰۰	۵۰ تا کمتر از ۱۰۰ هکتار
۱۰۸	۱۳	۱۴۸	۶	۲۵۶	۱۸	۱۰۰ تا کمتر از ۲۰۰ هکتار
۱۲۴	۵	۵۰۰	۶	۶۲۴	۹	۲۰۰ تا کمتر از ۵۰۰ هکتار
.	۵۰۰ تا کمتر از ۱۰۰۰ هکتار
.	.	۴۰	۱	۴۰	۱	۱۰۰۰ تا کمتر از ۲۰۰۰ هکتار
.	۲۰۰۰ هکتار و بیش تر

۲۱- تعداد و مساحت باغ و قلمستان بهره‌برداري‌ها بر حسب سن بهره‌بردار (بهره‌برداري - هکتار)

کاشت مخلوط		کاشت ساده		کل		سن بهره‌بردار
مساحت	تعداد	مساحت	تعداد	مساحت	تعداد	
۱۵۱۱۱	۱۱۱۴۰	۱۷۵۶	۱۴۴۴۹	۱۷۳۴۴	۲۵۱۳۹	جمع
۰	۰	۰	۰	۰	۰	کمتر از ۱۵ ساله
۲	۴	۵	۳	۷	۷	۱۵-۱۹ ساله
۴۶	۷۵	۴۷	۸۵	۹۳	۱۵۹	۲۰-۲۴ ساله
۱۵۶	۲۲۷	۱۷۶	۲۹۵	۳۳۲	۵۲۰	۲۵-۲۹ ساله
۳۷۲	۵۲۶	۳۸۶	۶۴۲	۷۵۸	۱۱۵۰	۳۰-۳۴ ساله
۵۴۱	۷۴۰	۵۵۳	۹۷۱	۱۰۹۵	۱۶۹۵	۳۵-۳۹ ساله
۶۸۸	۱۰۴۳	۷۹۵	۱۴۱۵	۱۴۸۳	۲۴۲۷	۴۰-۴۴ ساله
۱۰۵۸	۱۳۰۴	۱۰۱۴	۱۶۹۳	۲۰۷۲	۲۹۶۲	۴۵-۴۹ ساله
۱۳۴۵	۱۵۹۴	۱۲۱۱	۲۰۱۷	۲۵۵۶	۳۵۵۰	۵۰-۵۴ ساله
۱۱۴۱	۱۴۵۲	۱۰۳۲	۱۶۸۴	۲۱۷۴	۳۰۷۶	۵۵-۵۹ ساله
۹۹۲	۱۳۷۹	۱۲۸۵	۱۹۴۲	۲۲۷۷	۳۲۴۵	۶۰-۶۴ ساله
۶۴۴	۸۲۸	۶۷۷	۱۱۰۶	۱۳۲۱	۱۸۹۳	۶۵-۶۹ ساله
۶۱۳	۷۳۲	۵۹۲	۱۰۲۴	۱۲۰۶	۱۷۲۰	۷۰-۷۴ ساله
۴۳۹	۵۸۰	۳۸۳	۶۷۵	۸۲۲	۱۲۲۷	۷۵-۷۹ ساله
۵۵۰	۶۵۶	۶۰۰	۸۹۷	۱۱۴۹	۱۵۰۹	۸۰ ساله و بیش تر

۲۲- تعداد و مساحت باغ و قلمستان بهره‌برداری‌ها بر حسب وسعت اراضی باغ و قلمستان (بهره‌برداری - هکتار)

کاشت مخلوط		کاشت ساده		کل		وسعت اراضی باغ و قلمستان
مساحت	تعداد	مساحت	تعداد	مساحت	تعداد	
۱۹۳۲	۱۱۱۷۳	۹۶۱۹	۱۴۴۹۱	۱۸۵۵۱	۲۵۲۱۲	جمع.....
۲۰۱۶	۷۸۶۶	۲۷۳۵	۱۰۶۸۳	۴۷۵۱	۱۸۲۶۹	جمع کمتر از ۱ هکتار
۸۲	۱۹۲۹	۹۷	۲۵۱۱	۱۷۹	۴۴۰۴	کمتر از ۰/۱ هکتار
۱۷۱	۱۴۷۰	۲۲۴	۲۰۲۵	۳۹۴	۳۴۳۷	۰/۱ تا کمتر از ۰/۲ هکتار
۷۰۸	۲۵۷۷	۹۰۴	۳۳۵۰	۱۶۱۲	۵۸۱۷	۰/۲ تا کمتر از ۰/۵ هکتار
۱۰۵۶	۱۸۹۱	۱۵۱۰	۲۷۹۷	۲۵۶۶	۴۶۱۲	۰/۵ تا کمتر از ۱ هکتار
۴۶۸۰	۳۰۹۴	۵۰۷۰	۳۶۵۴	۹۷۵۰	۶۶۰۳	جمع ۱ تا کمتر از ۵ هکتار
۲۲۱۵	۲۰۷۱	۲۸۵۹	۲۷۱۵	۵۰۷۵	۴۷۰۴	۱ تا کمتر از ۲ هکتار
۱۳۵۰	۶۷۷	۱۳۱۳	۶۶۱	۲۶۶۳	۱۲۹۷	۲ تا کمتر از ۳ هکتار
۱۱۱۴	۳۴۶	۸۹۸	۲۷۸	۲۰۱۳	۶۰۳	۳ تا کمتر از ۵ هکتار
۲۲۳۶	۲۱۳	۱۸۱۴	۱۵۴	۴۰۵۰	۳۴۰	جمع ۵ هکتار و بیش تر
۷۳۹	۱۳۸	۶۰۴	۱۱۳	۱۳۴۳	۲۳۲	۵ تا کمتر از ۱۰ هکتار
۷۰۵	۵۳	۳۱۵	۲۹	۱۰۲۰	۷۷	۱۰ تا کمتر از ۲۰ هکتار
۴۴۲	۱۷	۲۵۶	۹	۶۹۸	۲۴	۲۰ تا کمتر از ۵۰ هکتار
۳۵۰	۶	۶۳۹	۴	۹۸۹	۸	۵۰ هکتار و بیش تر

۲۳- تعداد و مساحت باغ و قلمستان آبی بهره‌برداری‌ها بر حسب شهرستان (بهره‌برداری - هکتار)

کاشت مخلوط		کاشت ساده		کل		شهرستان
مساحت	تعداد	مساحت	تعداد	مساحت	تعداد	
۱۷۲۱	۱۱۰۱۶	۱۷۵۴	۱۳۴۷۴	۱۷۴۷۵	۲۴۳۶۷	کرمانشاه.....
۲۴۳	۲۸۹	۸۷	۱۰۸	۳۳۰	۳۹۷	اسلام‌آباد غرب.....
۸۹۳	۲۳۰۸	۹۰۱	۲۱۸۱	۱۷۹۴	۴۴۸۵	پاوه.....
۱۹۰	۱۹۹	۲۴۰	۳۹۶	۴۳۰	۵۹۲	ثلاث باباجانی.....
۸۷۱	۱۰۷۹	۳۳۱	۷۸۴	۱۲۰۲	۱۸۵۸	جوانرود.....
۷۹۶	۱۲۸۱	۴۴۶	۷۶۷	۱۲۴۲	۲۰۴۸	دالاهو.....
۱۴۱	۳۵۹	۶۳	۳۲۱	۲۰۳	۶۸۰	روانسر.....
۸۴	۲۵۸	۷۹۴	۸۰۷	۸۷۸	۱۰۶۳	سرپل ذهاب.....
۵۰۵	۸۱۸	۱۲۹۵	۲۳۹۱	۱۸۰۰	۳۱۴۴	سنقر.....
۲۷۲۶	۱۹۴۴	۱۲۲۶	۱۹۶۶	۳۹۵۲	۳۸۹۶	صحنه.....
۲۸۸	۱۱۸	۱۱۰۰	۵۴۶	۱۳۸۸	۶۵۶	قصر شیرین.....
۱۰۰۷	۱۱۶۷	۱۲۷۷	۱۵۷۶	۲۲۸۴	۲۷۳۵	کرمانشاه.....
۵۶۹	۶۸۹	۳۳۳	۷۹۴	۹۰۲	۱۴۷۳	کنگاور.....
۴۱	۵۹	۱۸۶	۱۳۰	۲۲۷	۱۸۹	گیلانغرب.....
۳۶۹	۴۴۸	۴۷۵	۷۰۶	۸۴۴	۱۱۵۱	هرسین.....

۲۴- تعداد و مساحت باغ و قلمستان دیم بهره‌برداری‌ها بر حسب شهرستان (بهره‌برداری - هکتار)

کاشت مخلوط		کاشت ساده		کل		شهرستان
مساحت	تعداد	مساحت	تعداد	مساحت	تعداد	
۲۱۱	۲۴۱	۱۶۴	۱۳۸۰	۱۰۷۶	۱۶۱۶	کرمانشاه.....
۱۴	۱۳	۲۳	۳۴	۳۷	۴۷	اسلام‌آباد غرب.....
۳۳	۸۳	۲۸۳	۷۶۹	۳۱۶	۸۴۹	پاوه.....
⊙	۲	۸	۹	۹	۱۱	ثلاث باباجانی.....
۵۸	۵۶	۱۲۰	۱۳۱	۱۷۸	۱۸۵	جوانرود.....
۹	۷	۱۶	۴۴	۲۵	۵۱	دالاهو.....
۶۳	۴۸	۲۰۱	۱۶۴	۲۶۴	۲۱۲	روانسر.....
⊙	۱	۱۰	۴	۱۲	۵	سرپل ذهاب.....
۲	۱۱	۱۲۹	۱۴۹	۱۳۱	۱۶۰	سنقر.....
⊙	۱	۱۱	۱۲	۱۷	۱۳	صحنه.....
۰	۰	⊙	۱	⊙	۱	قصر شیرین.....
۱۴	۱۱	۲۷	۲۴	۴۱	۳۵	کرمانشاه.....
۴	۵	۱۳	۲۲	۱۷	۲۷	کنگاور.....
۰	۰	۱۱	۱۰	۱۱	۱۰	گیلانغرب.....
۶	۴	۱۳	۷	۱۹	۱۱	هرسین.....

۲۵- تعداد و مساحت باغ و قلمستان بهره‌برداری‌ها به تفکیک آبی و دیم بر حسب شهرستان (بهره‌برداری - هکتار)

فقط آبی		جمع		شهرستان
مساحت	تعداد	مساحت	تعداد	
۱۷۰۴۴	۲۳۵۹۶	۱۸۵۵۱	۲۵۲۱۲	کرمانشاه
۳۲۹	۳۹۶	۳۶۷	۴۴۳	اسلام‌آباد غرب
۱۵۰۱	۳۸۷۸	۲۱۰۹	۴۷۲۶	پاوه
۴۲۸	۵۹۰	۴۳۹	۶۰۱	ثلاث باباجانی
۱۱۳۷	۱۷۹۵	۱۳۸۱	۱۹۸۰	جوانرود
۱۲۳۹	۲۰۴۲	۱۲۶۷	۲۰۹۳	دالاهو
۱۸۱	۶۲۵	۴۶۷	۸۳۷	روانسر
۸۷۷	۱۰۶۲	۸۹۰	۱۰۶۷	سرپل ذهاب
۱۷۸۳	۳۱۱۶	۱۹۳۰	۳۲۷۶	سنقر
۳۹۳۸	۳۸۹۴	۳۹۶۹	۳۹۰۷	صحنه
۱۳۸۸	۶۵۵	۱۳۸۸	۶۵۶	قصر شیرین
۲۲۸۴	۲۷۳۵	۲۳۲۴	۲۷۷۰	کرمانشاه
۹۰۰	۱۴۷۱	۹۱۹	۱۴۹۸	کنگاور
۲۲۷	۱۸۹	۲۳۸	۱۹۹	گیلانغرب
۸۳۱	۱۱۴۷	۸۶۳	۱۱۵۹	هرسین



۲۵- تعداد و مساحت باغ و قلمستان بهره‌برداری‌ها به تفکیک آبی و دیم بر حسب شهرستان (دنباله) (بهره‌برداری - هکتار)

آبی و دیم توأم			فقط دیم		شهرستان	
مساحت			تعداد	مساحت		تعداد
دیم	آبی	جمع				
۳۸۶	۴۳۱	۸۱۷	۷۷۱	۶۸۹	۱۴۵	کرمانشاه
⊖	⊖	⊖	۱	۳۶	۴۶	اسلام‌آباد غرب
۲۳۰	۲۹۳	۵۲۳	۶۰۷	۸۶	۲۴۲	پاوه
⊖	⊖	⊖	۲	۷	۹	ثلاث باباجانی
۵۹	۶۵	۱۲۴	۶۳	۱۱۹	۱۲۲	جوانرود
۳	۳	۷	۶	۲۲	۴۵	دالاهو
۴۹	۲۲	۷۲	۵۵	۲۱۵	۱۵۷	روانسر
⊖	⊖	⊖	۱	۱۰	۴	سرپل ذهاب
۱۹	۱۶	۳۵	۲۸	۱۱۲	۱۳۲	سنقر
⊖	⊖	⊖	۲	۹	۱۱	صحنه
⊖	⊖	⊖	۱	۰	۰	قصر شیرین
۰	۰	۰	۰	۴۱	۳۵	کرمانشاه
⊖	⊖	⊖	۲	۱۶	۲۵	کنگاور
۰	۰	۰	۰	۱۱	۱۰	گیلانغرب
۱۲	۱۲	۲۴	۳	۸	۸	هرسین

فصل سوم

زراعت

(محصولات سالانه در فضای باز)

۲۶- تعداد بهره‌برداری و سطح کاشت محصولات گندم، جو، برنج (شلتوک) و سایر محصولات سالانه در فضای باز بهره‌برداری‌های کشاورزی (بهره‌برداری - هکتار)

دیم		آبی		کل		نام محصول
سطح کاشت	تعداد	سطح کاشت	تعداد	سطح کاشت	تعداد	
۵۰۳۹۴۲	xx	۱۳۷۳۰۱	xx	۶۴۱۳۴۲	xx	جمع
۲۷۹۸۶۹	۶۱۹۲۱	۷۱۷۰۸	۲۲۲۶۳	۳۵۱۵۷۷	۷۶۵۱۶	گندم
۱۳۲۷۸۶	۳۵۵۸۱	۵۳۴۷	۲۴۸۹	۱۳۸۱۳۲	۳۷۱۲۲	جو
.	.	۳۸۳	۳۲۷	۳۸۳	۳۲۷	برنج (شلتوک)
۹۱۲۸۷	۲۵۹۲۲	۵۹۸۶۴	۲۰۳۶۳	۱۵۱۱۵۱	۴۳۰۶۵	سایر محصولات سالانه

۲۷- تعداد بهره‌برداری و سطح کاشت گندم در فضای باز بر حسب شهرستان (بهره‌برداری - هکتار)

دیم		آبی		کل		شهرستان
سطح کاشت	تعداد	سطح کاشت	تعداد	سطح کاشت	تعداد	
۲۷۹۸۶۹	۶۱۹۲۱	۷۱۷۰۸	۲۲۲۶۳	۳۵۱۵۷۷	۷۶۵۱۶	کرمانشاه.....
۴۸۷۸۷	۱۰۳۴۸	۳۷۰۸	۷۹۸	۵۲۴۹۵	۱۰۸۰۸	اسلام‌آباد غرب.....
۲۳	۲۴	۱۳	۲۰	۳۶	۴۲	پاوه.....
۱۲۷۱۴	۳۰۴۷	۶۲۸	۲۰۹	۱۳۳۴۳	۳۰۹۲	ثلاث باباجانی.....
۱۰۱۹۱	۳۰۶۷	۱۱۵۷	۶۵۲	۱۱۳۴۸	۳۲۸۱	جوانرود.....
۲۰۰۲۶	۴۸۴۰	۳۷۱	۱۱۱	۲۰۳۹۷	۴۹۰۱	دالاهو.....
۱۴۹۴۲	۳۵۲۵	۴۸۶۹	۱۰۸۸	۱۹۸۱۱	۴۲۳۱	روانسر.....
۱۲۹۳۵	۳۷۱۵	۱۱۸۹۹	۲۹۷۴	۲۴۸۳۵	۵۶۴۸	سرپل ذهاب.....
۴۹۴۱۱	۸۲۱۹	۸۲۳۹	۳۴۲۳	۵۷۶۴۹	۸۷۷۱	سنقر.....
۵۹۹۳	۱۸۹۰	۵۶۶۰	۳۰۳۸	۱۱۶۵۴	۴۴۶۸	صحنه.....
۹۶۵۶	۱۱۶۰	۲۸۵۷	۴۴۶	۱۲۵۱۲	۱۴۲۵	قصر شیرین.....
۶۲۹۶۹	۱۳۳۷۹	۱۸۱۳۱	۴۳۷۸	۸۱۱۰۰	۱۶۷۷۲	کرمانشاه.....
۴۶۸۸	۱۱۲۷	۶۹۵۲	۲۱۷۸	۱۱۶۴۰	۳۰۶۰	کنگاور.....
۲۳۹۸۶	۶۴۰۹	۳۹۰۶	۱۲۴۱	۲۷۸۹۲	۷۲۸۹	گیلانغرب.....
۳۵۴۷	۱۱۷۰	۳۳۱۷	۱۷۰۸	۶۸۶۴	۲۷۲۸	هرسین.....

۲۸- تعداد بهره‌برداری و سطح کاشت گندم در فضای باز بر حسب وسعت اراضی کشاورزی (بهره‌برداری - هکتار)

دیم		آبی		کل		وسعت اراضی کشاورزی
سطح کاشت	تعداد	سطح کاشت	تعداد	سطح کاشت	تعداد	
۲۷۹۸۶۹	۶۱۹۲۱	۷۱۷۰۸	۲۲۲۶۳	۳۵۱۵۷۷	۷۶۵۱۶	جمع
۴۰۹	۸۹۷	۲۶۵	۶۱۸	۶۷۳	۱۴۹۵	جمع کمتر از ۱ هکتار
۱	۱۰	//	۴	۱	۱۴	کمتر از ۰/۱ هکتار
۳	۲۵	۲	۲۱	۵	۴۵	۰/۱ تا کمتر از ۰/۲ هکتار
۸۰	۲۷۷	۴۸	۱۷۰	۱۲۸	۴۴۱	۰/۲ تا کمتر از ۰/۵ هکتار
۳۲۶	۵۸۵	۲۱۴	۴۲۳	۵۴۰	۹۹۵	۰/۵ تا کمتر از ۱ هکتار
۵۶۹۱۴	۲۸۰۶۰	۱۴۴۷۲	۹۳۵۷	۷۱۳۸۶	۳۵۴۰۵	جمع ۱ تا کمتر از ۵ هکتار
۵۵۷۲	۵۵۳۳	۲۰۰۴	۲۱۳۷	۷۵۷۶	۷۵۲۴	۱ تا کمتر از ۲ هکتار
۱۴۷۲۳	۸۶۵۲	۳۷۶۷	۲۶۸۶	۱۸۴۹۰	۱۰۸۳۳	۲ تا کمتر از ۳ هکتار
۱۵۲۷۵	۶۴۳۸	۴۰۸۳	۲۲۹۹	۱۹۳۵۸	۸۱۲۳	۳ تا کمتر از ۴ هکتار
۲۱۳۴۴	۷۴۳۷	۴۶۱۹	۲۲۳۶	۲۵۹۶۳	۸۹۲۵	۴ تا کمتر از ۵ هکتار
۱۵۴۹۸۳	۲۸۸۸۱	۳۸۶۰۲	۱۰۶۰۶	۱۹۳۵۸۵	۳۴۸۰۳	جمع ۵ تا کمتر از ۲۰ هکتار
۴۶۰۵۶	۱۲۰۰۸	۱۲۱۲۵	۴۴۱۹	۵۸۱۸۱	۱۴۶۹۶	۵ تا کمتر از ۷/۵ هکتار
۲۷۸۸۴	۵۶۲۴	۷۰۱۹	۲۰۸۴	۳۴۹۰۳	۶۷۷۵	۷/۵ تا کمتر از ۱۰ هکتار
۵۵۰۱۶	۸۳۲۰	۱۲۸۴۲	۲۹۷۰	۶۷۸۵۸	۹۸۵۶	۱۰ تا کمتر از ۱۵ هکتار
۲۶۰۲۷	۲۹۲۹	۶۶۱۷	۱۱۳۳	۳۲۶۴۳	۳۴۷۷	۱۵ تا کمتر از ۲۰ هکتار
۵۰۴۶۶	۳۶۳۸	۱۳۱۴۴	۱۴۶۹	۶۳۶۱۰	۴۲۸۱	جمع ۲۰ تا کمتر از ۵۰ هکتار ...
۲۱۷۱۴	۱۸۸۲	۴۹۷۱	۶۸۸	۲۶۶۸۵	۲۲۰۱	۲۰ تا کمتر از ۲۵ هکتار
۱۷۸۶۶	۱۱۸۹	۴۷۲۰	۵۰۹	۲۲۵۸۶	۱۳۹۱	۲۵ تا کمتر از ۳۵ هکتار
۱۰۸۸۶	۵۶۷	۳۴۵۲	۲۷۲	۱۴۳۳۹	۶۸۹	۳۵ تا کمتر از ۵۰ هکتار
۱۷۰۹۸	۴۴۵	۵۲۲۵	۲۱۵	۲۲۳۲۳	۵۳۱	جمع ۵۰ هکتار و بیش تر
۱۱۵۳۱	۳۷۶	۳۱۷۹	۱۷۱	۱۴۷۰۹	۴۴۶	۵۰ تا کمتر از ۱۰۰ هکتار
۳۲۲۵	۵۶	۸۲۹	۳۲	۴۰۵۴	۶۸	۱۰۰ تا کمتر از ۲۰۰ هکتار
۹۵۰	۱۰	۵۱۸	۱۱	۱۴۶۸	۱۴	۲۰۰ تا کمتر از ۵۰۰ هکتار
۵۴۲	۲	.	.	۵۴۲	۲	۵۰۰ تا کمتر از ۱۰۰۰ هکتار ..
۸۵۰	۲	۷۰۰	۱	۱۵۵۰	۲	۱۰۰۰ تا کمتر از ۲۰۰۰ هکتار ...
.	۲۰۰۰ هکتار و بیش تر

۲۹- تعداد بهره‌برداری و سطح کاشت گندم در فضای باز بر حسب وسعت اراضی زراعی (بهره‌برداری - هکتار)

دیم		آبی		کل		وسعت اراضی زراعی
تعداد	سطح کاشت	تعداد	سطح کاشت	تعداد	سطح کاشت	
۲۷۹۸۶۹	۶۱۹۲۱	۷۱۷۰۸	۲۲۲۶۳	۳۵۱۵۷۷	۷۶۵۱۶	جمع
.	.	//	۱	//	۱	بدون زمین زراعی
۴۷۲	۱۰۱۵	۳۱۴	۶۹۶	۷۸۶	۱۶۹۰	جمع کمتر از ۱ هکتار
۱	۱۲	//	۸	۱	۲۰	کمتر از ۰/۱ هکتار
۴	۳۶	۳	۲۶	۷	۶۱	۰/۱ تا کمتر از ۰/۲ هکتار
۹۸	۳۱۷	۵۹	۱۹۴	۱۵۷	۵۰۵	۰/۲ تا کمتر از ۰/۵ هکتار
۳۷۰	۶۵۱	۲۵۱	۴۶۷	۶۲۲	۱۱۰۴	۰/۵ تا کمتر از ۱ هکتار
۵۷۸۸۰	۲۸۳۴۸	۱۴۸۷۳	۹۵۱۶	۷۲۷۵۳	۳۵۷۵۳	جمع ۱ تا کمتر از ۵ هکتار
۵۷۸۶	۵۶۹۶	۲۱۲۷	۲۲۴۰	۷۹۱۴	۷۷۷۳	۱ تا کمتر از ۲ هکتار
۱۴۹۷۴	۸۷۲۸	۳۸۸۹	۲۷۱۹	۱۸۸۶۳	۱۰۹۰۳	۲ تا کمتر از ۳ هکتار
۱۵۴۳۳	۶۴۱۹	۴۱۵۳	۲۳۱۵	۱۹۵۸۶	۸۱۰۰	۳ تا کمتر از ۴ هکتار
۲۱۶۸۶	۷۵۰۶	۴۷۰۴	۲۲۴۲	۲۶۳۹۰	۸۹۷۸	۴ تا کمتر از ۵ هکتار
۱۵۴۳۶۵	۲۸۵۳۲	۳۸۳۷۶	۱۰۴۰۵	۱۹۲۷۴۰	۳۴۳۳۰	جمع ۵ تا کمتر از ۲۰ هکتار
۴۶۲۴۸	۱۱۹۳۹	۱۲۳۵۵	۴۴۴۷	۵۸۶۰۴	۱۴۶۳۷	۵ تا کمتر از ۷/۵ هکتار
۲۷۵۱۵	۵۴۸۰	۶۶۹۳	۱۹۴۰	۳۴۲۰۸	۶۵۴۱	۷/۵ تا کمتر از ۱۰ هکتار
۵۴۸۹۸	۸۲۴۳	۱۲۷۳۶	۲۹۱۱	۶۷۶۳۵	۹۷۵۱	۱۰ تا کمتر از ۱۵ هکتار
۲۵۷۰۳	۲۸۷۰	۶۵۹۲	۱۱۰۷	۳۲۲۹۴	۳۴۰۱	۱۵ تا کمتر از ۲۰ هکتار
۵۰۱۹۷	۳۵۹۲	۱۳۰۱۳	۱۴۳۷	۶۳۲۱۰	۴۲۲۳	جمع ۲۰ تا کمتر از ۵۰ هکتار ...
۲۱۶۶۴	۱۸۶۴	۴۹۰۹	۶۷۳	۲۶۵۷۳	۲۱۸۰	۲۰ تا کمتر از ۲۵ هکتار
۱۷۶۸۹	۱۱۶۴	۴۶۹۷	۵۰۰	۲۲۳۸۶	۱۳۶۳	۲۵ تا کمتر از ۳۵ هکتار
۱۰۸۴۴	۵۶۵	۳۴۰۷	۲۶۴	۱۴۲۵۱	۶۸۱	۳۵ تا کمتر از ۵۰ هکتار
۱۶۹۵۶	۴۳۳	۵۱۳۱	۲۰۹	۲۲۰۸۷	۵۱۹	جمع ۵۰ هکتار و بیش تر
۱۱۵۰۱	۳۶۷	۳۰۹۵	۱۶۶	۱۴۵۹۵	۴۳۷	۵۰ تا کمتر از ۱۰۰ هکتار
۳۱۱۳	۵۳	۸۱۹	۳۱	۳۹۳۲	۶۵	۱۰۰ تا کمتر از ۲۰۰ هکتار
۹۵۰	۱۰	۵۱۸	۱۱	۱۴۶۸	۱۴	۲۰۰ تا کمتر از ۵۰۰ هکتار
۵۴۲	۲	.	.	۵۴۲	۲	۵۰۰ تا کمتر از ۱۰۰۰ هکتار ..
۸۵۰	۲	۷۰۰	۱	۱۵۵۰	۲	۱۰۰۰ تا کمتر از ۲۰۰۰ هکتار ...
.	۲۰۰۰ هکتار و بیش تر

۳۰- تعداد بهره‌برداری و سطح کاشت گندم در فضای باز بر حسب سن بهره‌بردار (بهره‌برداری - هکتار)

دیم		آبی		کل		سن بهره‌بردار
تعداد	سطح کاشت	تعداد	سطح کاشت	تعداد	سطح کاشت	
۲۷۷۶۵۱	۶۱۸۹۲	۷۰۵۵۷	۲۲۲۴۴	۳۴۸۲۱۵	۷۶۴۷۵	جمع
۱۸	۴	۹	۳	۲۷	۷	کمتر از ۱۵ ساله
۱۷۶	۴۵	۳۲	۱۰	۲۰۸	۵۲	۱۵-۱۹ ساله
۱۵۲۴	۴۲۲	۳۷۳	۱۳۵	۱۸۹۷	۵۲۳	۲۰-۲۴ ساله
۵۳۸۳	۱۵۱۰	۱۵۰۹	۵۶۸	۶۸۹۲	۱۸۸۸	۲۵-۲۹ ساله
۱۱۹۷۹	۳۱۳۴	۲۹۹۳	۱۱۲۵	۱۴۹۷۲	۳۹۰۷	۳۰-۳۴ ساله
۱۷۸۷۷	۴۴۵۴	۴۶۸۱	۱۵۸۶	۲۲۵۵۸	۵۵۹۸	۳۵-۳۹ ساله
۲۷۹۲۷	۶۶۰۶	۶۹۶۹	۲۳۶۹	۳۴۸۹۶	۸۲۳۰	۴۰-۴۴ ساله
۳۵۱۷۱	۷۸۷۱	۷۹۹۳	۲۶۴۶	۴۳۱۶۴	۹۶۰۲	۴۵-۴۹ ساله
۴۰۶۷۵	۸۹۵۰	۱۰۶۲۹	۳۲۰۵	۵۱۳۰۴	۱۱۰۳۷	۵۰-۵۴ ساله
۳۵۵۲۴	۷۶۷۱	۸۹۹۹	۲۶۶۱	۴۴۵۲۳	۹۳۶۲	۵۵-۵۹ ساله
۳۴۰۷۳	۷۲۸۳	۸۸۱۴	۲۶۴۵	۴۲۸۸۷	۸۹۷۵	۶۰-۶۴ ساله
۲۰۸۸۷	۴۴۴۴	۵۳۹۳	۱۶۷۵	۲۶۲۸۰	۵۵۱۶	۶۵-۶۹ ساله
۱۸۷۲۴	۳۷۹۵	۴۷۴۱	۱۴۰۲	۲۳۴۶۴	۴۶۹۰	۷۰-۷۴ ساله
۱۰۹۹۷	۲۳۲۲	۳۱۵۵	۹۶۴	۱۴۱۵۲	۲۹۲۸	۷۵-۷۹ ساله
۱۶۷۲۳	۳۳۸۲	۴۲۶۷	۱۲۴۹	۲۰۹۹۰	۴۱۶۲	۸۰ ساله و بیش تر

۳۱- تعداد بهره‌برداری و سطح کاشت جو در فضای باز بر حسب شهرستان (بهره‌برداری - هکتار)

دییم		آبی		کل		شهرستان
سطح کاشت	تعداد	سطح کاشت	تعداد	سطح کاشت	تعداد	
۱۳۲۷۸۶	۳۵۵۸۱	۵۳۴۷	۲۴۸۹	۱۳۸۱۳۲	۳۷۱۲۲	کرمانشاه.....
۱۱۰۳۸	۳۲۸۷	۲۰۹	۶۷	۱۱۲۴۷	۳۳۲۵	اسلام‌آباد غرب.....
۴	۷	۴	۸	۸	۱۴	پاوه.....
۱۷۷۵	۶۴۰	۱۳	۶	۱۷۸۸	۶۴۳	ثلاث باباجانی.....
۱۴۶۸	۴۸۷	۱۴	۹	۱۴۸۲	۴۹۵	جوانرود.....
۲۱۹۸	۹۴۳	۲۹	۷	۲۲۲۷	۹۴۸	دالاهو.....
۳۷۹۳	۱۰۰۵	۱۱۸	۳۴	۳۹۱۱	۱۰۳۲	روانسر.....
۵۵۲۰	۱۸۰۰	۱۳۲	۴۰	۵۶۵۲	۱۸۲۶	سرپل ذهاب.....
۳۶۲۶	۱۴۳۴	۱۰۲۳	۶۸۷	۴۶۴۹	۱۹۵۸	سنقر.....
۱۱۲۰۸	۳۸۸۷	۶۲۲	۴۰۸	۱۱۸۲۹	۴۰۷۶	صحنه.....
۱۹۷	۲۶	۱۸۸	۳۹	۳۸۴	۶۴	قصر شیرین.....
۷۰۳۴۹	۱۵۶۲۰	۱۳۲۷	۳۸۰	۷۱۶۷۶	۱۵۸۱۱	کرمانشاه.....
۱۱۳۶۸	۲۸۱۳	۱۱۴۸	۴۶۹	۱۲۵۱۶	۳۰۷۲	کنگاور.....
۳۰۹۲	۱۰۲۵	⊙	۱	۳۰۹۵	۱۰۲۵	گیلانغرب.....
۷۱۴۸	۲۶۰۶	۵۱۹	۳۳۳	۷۶۶۷	۲۸۳۳	هرسین.....

۳۲- تعداد بهره‌برداری و سطح کاشت برنج (شلتوک) در فضای باز بر حسب شهرستان (بهره‌برداری - هکتار)

دیم		آبی		کل		شهرستان
سطح کاشت	تعداد	سطح کاشت	تعداد	سطح کاشت	تعداد	
.	.	۳۱۳	۳۲۷	۳۱۳	۳۲۷	کرمانشاه.....
.	اسلام‌آباد غرب.....
.	پاوه.....
.	.	⊙	۱	⊙	۱	ثلاث باباجانی.....
.	جوانرود.....
.	دالاهو.....
.	روانسر.....
.	.	۱۱	۴	۱۱	۴	سرپل ذهاب.....
.	سنقر.....
.	.	۳۵۵	۳۱۶	۳۵۵	۳۱۶	صحنه.....
.	قصر شیرین.....
.	کرمانشاه.....
.	.	⊙	۲	⊙	۲	کنگاور.....
.	.	⊙	۱	⊙	۱	گیلانغرب.....
.	.	۴	۳	۴	۳	هرسین.....

۳۳- تعداد بهره‌برداری و سطح کاشت سایر محصولات سالانه در فضای باز بر حسب شهرستان (بهره‌برداری - هکتار)

دیم		آبی		کل		شهرستان
سطح کاشت	تعداد	سطح کاشت	تعداد	سطح کاشت	تعداد	
۹۱۲۸۷	۲۵۹۲۲	۵۹۸۶۴	۲۰۳۶۳	۱۵۱۱۵۱	۴۳۰۶۵	کرمانشاه.....
۱۷۳۹۴	۵۰۸۵	۳۵۶۵	۱۱۳۴	۲۰۹۵۹	۵۹۱۶	اسلام‌آباد غرب.....
۱۲	۱۵	۲۴	۸۰	۳۶	۹۴	پاوه.....
۹۳۱	۴۲۰	۱۲۴	۳۶	۱۰۵۵	۴۴۸	ثلاث باباجانی.....
۶۳۹۴	۲۰۸۹	۲۴۲	۱۹۸	۶۶۳۶	۲۲۰۵	جوانرود.....
۱۲۱۲۵	۳۶۹۲	۱۱۵	۴۹	۱۲۲۳۹	۳۷۲۴	دالاهو.....
۶۸۰۴	۲۱۰۰	۴۵۹۹	۹۹۶	۱۱۴۰۳	۲۹۲۸	روانسر.....
۵۴۳	۳۰۴	۵۷۹۱	۱۵۴۹	۶۳۳۵	۱۸۳۷	سرپل ذهاب.....
۱۶۲۵۴	۳۷۰۸	۴۶۹۲	۲۹۱۸	۲۰۹۴۷	۵۲۷۸	سنقر.....
۲۳۱۳	۸۴۹	۷۰۲۷	۳۳۲۷	۹۳۴۱	۳۹۳۱	صحنه.....
۱۰۳	۱۳	۶۴۳	۲۹۰	۷۴۶	۳۰۱	قصر شیرین.....
۲۰۵۴۱	۴۹۹۱	۲۳۴۰۰	۵۸۹۷	۴۳۹۴۱	۱۰۴۰۱	کرمانشاه.....
۳۵۷۰	۱۰۶۵	۵۳۹۶	۱۸۴۲	۸۹۶۶	۲۶۳۶	کنگاور.....
۴۹۲	۲۳۰	۶۱۷	۱۰۵	۱۱۰۹	۳۳۵	گیلانغرب.....
۳۸۱۱	۱۳۶۲	۳۶۲۸	۱۹۴۴	۷۴۴۰	۳۰۳۰	هرسین.....

۳۴- تعداد بهره‌برداری به تفکیک محصولات سالانه در فضای باز بر حسب شهرستان (بهره‌برداری)

آفتابگردان آجیلی			اسپرس، شبدر، خلر و ماشک			ارزن			شهرستان
دییم	آبی	کل	دییم	آبی	کل	دییم	آبی	کل	
۳۷	۱۷۳۵	۱۷۶۸	۱۰	۴۱۷	۴۲۶	۰	۳	۳	کرمانشاه.....
۰	۰	۰	۰	۱	۱	۰	۰	۰	اسلام‌آباد غرب.....
۰	۷	۷	۰	۱	۱	۰	۰	۰	پاوه.....
۰	۰	۰	۰	۰	۰	۰	۰	۰	ثلاث باباجانی.....
۰	۱	۱	۰	۱۶	۱۶	۰	۰	۰	جوانرود.....
۰	۲	۲	۰	۰	۰	۰	۰	۰	دالاهو.....
۰	۲	۲	۰	۱۹	۱۹	۰	۰	۰	روانسر.....
۰	۰	۰	۱	۱۷۸	۱۷۸	۰	۰	۰	سرپل ذهاب.....
۲۱	۱۲۳۱	۱۲۴۹	۱	۱۲۲	۱۲۳	۰	۱	۱	سنقر.....
۶	۳۱۱	۳۱۷	۲	۴۰	۴۲	۰	۰	۰	صحنه.....
۰	۰	۰	۰	۰	۰	۰	۰	۰	قصر شیرین.....
۸	۵۶	۶۴	۰	۱۴	۱۴	۰	۱	۱	کرمانشاه.....
۰	۸۱	۸۱	۶	۲۷	۳۳	۰	۰	۰	کنگاور.....
۰	۰	۰	۰	۰	۰	۰	۰	۰	گیلانغرب.....
۲	۴۵	۴۶	۰	۰	۰	۰	۱	۱	هرسین.....



۳۴- تعداد بهره‌برداری به تفکیک محصولات سالانه در فضای باز بر حسب شهرستان (دنباله) (بهره‌برداری)

انواع نخود (دانه خشک)			انواع لوبیا (دانه خشک)			آفتابگردان روغنی			شهرستان
دییم	آبی	کل	دییم	آبی	کل	دییم	آبی	کل	
۲۴۳۳۶	۴۳۲	۲۴۶۷۶	۱۱	۳۶۰	۴۴۷	۳	۱۷۷	۱۸۰	کرمانشاه.....
۴۹۹۲	۸	۴۹۹۹	۱۰	۲	۱۲	۲	۳	۵	اسلام‌آباد غرب.....
۱۲	۴	۱۵	۰	۳	۳	۰	۱	۱	پاوه.....
۳۳۲	۱	۳۳۲	۱	۰	۱	۰	۰	۰	ثلاث باباجانی.....
۲۰۳۹	۲۲	۲۰۵۴	۲	۰	۲	۰	۰	۰	جوانرود.....
۳۶۷۱	۲۸	۳۶۸۷	۱۱	۰	۱۱	۰	۰	۰	دالاهو.....
۱۹۷۴	۴۴	۲۰۰۸	۰	۱	۱	۰	۰	۰	روانسر.....
۲۲۵	۴۶	۲۷۰	۰	۰	۰	۰	۰	۰	سرپل ذهاب.....
۳۵۸۸	۲۷	۳۶۱۴	۳۹	۱۲	۵۱	۰	۱۰	۱۰	سنقر.....
۷۳۴	۱۷	۷۴۸	۷	۱۰۰	۱۰۶	۰	۸۰۵	۸۰۵	صحنه.....
۱۰	۵	۱۵	۰	۳	۳	۰	۰	۰	قصر شیرین.....
۴۶۸۳	۶۵	۴۷۴۱	۱۳	۱۰۲	۱۱۴	۰	۱۸	۱۸	کرمانشاه.....
۵۳۳	۱۲	۵۴۰	۵	۵۰	۵۴	۱	۵	۶	کنگاور.....
۲۲۵	۰	۲۲۵	۰	۰	۰	۰	۴	۴	گیلانغرب.....
۱۳۱۷	۱۵۳	۱۴۴۸	۱	۸۸	۸۹	۰	۳۱	۳۱	هرسین.....



۳۴- تعداد بهره‌برداری به تفکیک محصولات سالانه در فضای باز بر حسب شهرستان (دنباله) (بهره‌برداری)

پنبه (وش)			باقلا (دانه خشک)			بادام زمینی			شهرستان
دییم	آبی	کل	دییم	آبی	کل	دییم	آبی	کل	
۱	۴	۵	۱۴	۷۳۲	۷۴۵	۲۵	۱	۳۶	کرمانشاه.....
۰	۰	۰	۵	۰	۵	۳	۰	۳	اسلام‌آباد غرب.....
۰	۰	۰	۰	۲	۲	۰	۰	۰	پاوه.....
۰	۰	۰	۱	۱	۲	۰	۰	۰	ثلاث باباجانی.....
۰	۰	۰	۲	۰	۲	۳	۰	۳	جوانرود.....
۰	۰	۰	۰	۰	۰	۲	۰	۲	دالاهو.....
۰	۰	۰	۱	۰	۱	۱	۰	۱	روانسر.....
۰	۰	۰	۲	۲۷۲	۲۷۳	۰	۰	۰	سرپل ذهاب.....
۱	۰	۱	۰	۰	۰	۱۶	۰	۱۶	سنقر.....
۰	۰	۰	۰	۰	۰	۴	۰	۴	صحنه.....
۰	۱	۱	۰	۳۳	۳۳	۰	۰	۰	قصر شیرین.....
۰	۱	۱	۲	۳۷۵	۳۷۷	۴	۱	۵	کرمانشاه.....
۰	۰	۰	۱	۰	۱	۲	۰	۲	کنگاور.....
۰	۰	۰	۰	۰	۰	۰	۰	۰	گیلانغرب.....
۰	۲	۲	۰	۴۹	۴۹	۰	۰	۰	هرسین.....



۳۴- تعداد بهره‌برداری به تفکیک محصولات سالانه در فضای باز بر حسب شهرستان (دنباله) (بهره‌برداری)

چغندر قند			توتون و تنباکو			پیاز			شهرستان
دییم	آبی	کل	دییم	آبی	کل	دییم	آبی	کل	
۰	۳۱۴۴	۳۱۴۴	۵	۱۶	۲۱	۳	۴۱۳	۴۱۶	کرمانشاه.....
۰	۱۰۷۹	۱۰۷۹	۰	۰	۰	۲	۰	۲	اسلام‌آباد غرب.....
۰	۰	۰	۰	۴	۴	۰	۳	۳	پاوه.....
۰	۰	۰	۰	۰	۰	۰	۶	۶	ثلاث باباجانی.....
۰	۰	۰	۰	۱	۱	۰	۹	۹	جوانرود.....
۰	۲	۲	۰	۲	۲	۰	۱	۱	دالاهو.....
۰	۰	۰	۰	۰	۰	۰	۴	۴	روانسر.....
۰	۰	۰	۱	۰	۱	۰	۰	۰	سریل ذهاب.....
۰	۱	۱	۱	۰	۱	۰	۱۱	۱۱	سنقر.....
۰	۷۶۴	۷۶۴	۳	۵	۸	۰	۳۷	۳۷	صحنه.....
۰	۰	۰	۰	۰	۰	۰	۰	۰	قصر شیرین.....
۰	۲۵۶	۲۵۶	۰	۳	۳	۰	۱۴۱	۱۴۱	کرمانشاه.....
۰	۷۸۳	۷۸۳	۰	۱	۱	۰	۱۲	۱۲	کنگاور.....
۰	۰	۰	۰	۰	۰	۰	۰	۰	گیلانغرب.....
۰	۲۶۰	۲۶۰	۰	۰	۰	۱	۱۸۹	۱۹۰	هرسین.....



۳۴- تعداد بهره‌برداری به تفکیک محصولات سالانه در فضای باز بر حسب شهرستان (دنباله) (بهره‌برداری)

ذرت خوشه‌ای و علوفه‌ای			خیار			خریزه، طالبی، گرمک و دستنبو			شهرستان
دییم	آبی	کل	دییم	آبی	کل	دییم	آبی	کل	
۰	۴۰۸	۴۰۸	۳	۳۷۰	۳۷۳	۴۴	۶۰	۱۰۴	کرمانشاه.....
۰	۸	۸	۰	۰	۰	۰	۲	۲	اسلام‌آباد غرب.....
۰	۰	۰	۰	۶۴	۶۴	۰	۵	۵	پاوه.....
۰	۰	۰	۰	۵	۵	۰	۰	۰	ثلاث باباجانی.....
۰	۱	۱	۰	۴۷	۴۷	۱۵	۴	۱۹	جوانرود.....
۰	۰	۰	۰	۳	۳	۰	۰	۰	دالاهو.....
۰	۱۲	۱۲	۱	۲	۳	۲۱	۶	۲۷	روانسر.....
۰	۳۳	۳۳	۰	۲۹	۲۹	۰	۴	۴	سرپل ذهاب.....
۰	۰	۰	۰	۷۲	۷۲	۰	۳	۳	سنقر.....
۰	۹	۹	۰	۱	۱	۰	۰	۰	صحنه.....
۰	۲	۲	۰	۱	۱	۰	۱	۱	قصر شیرین.....
۰	۱۲۹	۱۲۹	۲	۱۲۶	۱۲۸	۷	۳۶	۴۳	کرمانشاه.....
۰	۱۱۵	۱۱۵	۰	۱۳	۱۳	۰	۰	۰	کنگاور.....
۰	۴۳	۴۳	۰	۰	۰	۱	۰	۱	گیلانغرب.....
۰	۵۶	۵۶	۰	۷	۷	۰	۰	۰	هرسین.....



۳۴- تعداد بهره‌برداری به تفکیک محصولات سالانه در فضای باز بر حسب شهرستان (دنباله) (بهره‌برداری)

زیره			زعفران			ذرت دانه‌ای			شهرستان
دیم	آبی	کل	دیم	آبی	کل	دیم	آبی	کل	
.	.	.	۲	۱۶	۱۸	۳۳	۱۰۷۳	۱۱۰۱	کرمانشاه.....
.	۳۰	۳۰	اسلام‌آباد غرب.....
.	.	.	۱	.	۱	.	۲	۲	پاوه.....
.	۱۸	۱۸	ثلاث باباجانی.....
.	.	.	۱	.	۱	.	۱۱	۱۱	جوانرود.....
.	۴	۴	دالاهو.....
.	.	.	.	۱	۱	۲	۷۳۳	۷۳۵	روانسر.....
.	.	.	.	۱	۱	۴	۱۳۰۰	۱۳۰۱	سرپل ذهاب.....
.	.	.	.	۱	۱	.	۲	۲	سنقر.....
.	۵	۷۸۹	۷۹۴	صحنه.....
.	.	.	.	۱	۱	.	۶۶	۶۶	قصر شیرین.....
.	.	.	.	۷	۷	۱۲	۳۸۶۳	۳۸۷۳	کرمانشاه.....
.	.	.	.	۱	۱	.	۲۶۷	۲۶۷	کنگاور.....
.	۵۵	۵۵	گیلانغرب.....
.	.	.	.	۴	۴	۱۱	۹۳۲	۹۴۲	هرسین.....



۳۴- تعداد بهره‌برداری به تفکیک محصولات سالانه در فضای باز بر حسب شهرستان (دنباله) (بهره‌برداری)

سیر (خشک)			سیب‌زمینی			سویا			شهرستان
دییم	آبی	کل	دییم	آبی	کل	دییم	آبی	کل	
۱۵	۷۰	۸۵	۳	۴۶۷	۴۷۰	۰	۵	۵	کرمانشاه.....
۰	۰	۰	۱	۱	۲	۰	۰	۰	اسلام‌آباد غرب.....
۰	۰	۰	۰	۱	۱	۰	۰	۰	پاوه.....
۰	۰	۰	۰	۰	۰	۰	۰	۰	ثلاث باباجانی.....
۱	۰	۱	۰	۱	۱	۰	۰	۰	جوانرود.....
۰	۰	۰	۰	۴	۴	۰	۰	۰	دالاهو.....
۰	۰	۰	۰	۳۹	۳۹	۰	۰	۰	روانسر.....
۰	۱	۱	۰	۱۵	۱۵	۰	۲	۲	سرپل ذهاب.....
۱	۱	۲	۰	۳۰	۳۰	۰	۰	۰	سنقر.....
۰	۲۷	۲۷	۰	۱۵	۱۵	۰	۰	۰	صحنه.....
۰	۰	۰	۲	۱۷۷	۱۷۹	۰	۱	۱	قصر شیرین.....
۲	۴	۶	۰	۱۷۳	۱۷۳	۰	۱	۱	کرمانشاه.....
۹	۲۳	۳۲	۰	۵	۵	۰	۱	۱	کنگاور.....
۰	۰	۰	۰	۰	۰	۰	۰	۰	گیلانغرب.....
۲	۱۴	۱۶	۰	۶	۶	۰	۰	۰	هرسین.....



۳۴- تعداد بهره‌برداری به تفکیک محصولات سالانه در فضای باز بر حسب شهرستان (دنباله) (بهره‌برداری)

کلزا			کدو آجیلی			عدس			شهرستان
دییم	آبی	کل	دییم	آبی	کل	دییم	آبی	کل	
۱۲	۳۳۰	۳۴۱	۱۱	۱۷۹	۱۹۰	۹۳۱	۲۶	۹۵۶	کرمانشاه.....
۰	۱	۱	۰	۰	۰	۵۷	۲	۵۹	اسلام‌آباد غرب.....
۰	۰	۰	۰	۴	۴	۰	۰	۰	پاوه.....
۰	۰	۰	۰	۰	۰	۰	۰	۰	ثلاث باباجانی.....
۰	۰	۰	۰	۰	۰	۱۹	۱	۲۰	جوانرود.....
۲	۰	۲	۰	۰	۰	۱۳	۰	۱۳	دالاهو.....
۰	۳	۳	۰	۰	۰	۱	۰	۱	روانسر.....
۰	۰	۰	۰	۰	۰	۰	۰	۰	سرپل ذهاب.....
۱	۳	۴	۹	۱۲۵	۱۳۳	۵۴۶	۱۲	۵۵۸	سنقر.....
۰	۲	۲	۲	۴۳	۴۵	۸۶	۳	۸۹	صحنه.....
۱	۰	۱	۰	۰	۰	۰	۰	۰	قصر شیرین.....
۳	۷۸	۸۱	۰	۵	۵	۹۳	۴	۹۷	کرمانشاه.....
۴	۲۲۳	۲۲۶	۰	۲	۲	۹۷	۰	۹۷	کنگاور.....
۰	۰	۰	۰	۰	۰	۰	۰	۰	گیلانغرب.....
۱	۱۲	۱۲	۰	۱	۱	۲۰	۴	۲۳	هرسین.....



۳۴- تعداد بهره‌برداری به تفکیک محصولات سالانه در فضای باز بر حسب شهرستان (دنباله) (بهره‌برداری)

شهرستان	کنجد			گل رنگ			گوجه فرنگی		
	کل	آبی	دیم	کل	آبی	دیم	کل	آبی	دیم
کرمانشاه.....	۹	۲	۱	۱۰۴	۳۸	۷۶	۲۵۶۴	۲۵۳۸	۲۹
اسلام‌آباد غرب.....	۱	۰	۱	۸	۲	۶	۲۵	۱۸	۷
پاوه.....	۰	۰	۰	۰	۰	۰	۷۲	۷۲	۰
ثلاث باباجانی.....	۰	۰	۰	۸	۰	۸	۱۰	۱۰	۰
جوانرود.....	۱	۰	۱	۰	۰	۰	۱۳۷	۱۳۷	۱
دالاهو.....	۰	۰	۰	۷	۰	۷	۱۰	۱۰	۰
روانسر.....	۰	۰	۰	۱۳	۵	۱۰	۴۹۲	۴۹۰	۲
سرپل ذهاب.....	۰	۰	۰	۳	۱	۲	۷۲	۷۲	۰
سنقر.....	۱	۱	۱	۱۵	۵	۱۵	۶۰	۵۹	۲
صحنه.....	۰	۰	۰	۱۶	۱۳	۵	۲۴۳	۲۴۰	۴
قصر شیرین.....	۰	۰	۰	۰	۰	۰	۱	۱	۰
کرمانشاه.....	۴	۰	۴	۲۵	۷	۱۸	۱۳۳۹	۱۳۲۸	۱۲
کنگاور.....	۲	۱	۱	۱	۰	۱	۴۹	۴۹	۰
گیلانغرب.....	۰	۰	۰	۱	۰	۱	۰	۰	۰
هرسین.....	۰	۰	۰	۸	۵	۳	۵۵	۵۴	۱



۳۴- تعداد بهره‌برداری به تفکیک محصولات سالانه در فضای باز بر حسب شهرستان (دنباله) (بهره‌برداری)

هندوانه			ماش			گیاهان سالانه زینتی			شهرستان
دییم	آبی	کل	دییم	آبی	کل	دییم	آبی	کل	
۱	۱۳	۱۴	۶۲	۹	۷۱	۲	۵	۷	کرمانشاه.....
۱	۱۰	۱۱	۰	۰	۰	۰	۰	۰	اسلام‌آباد غرب.....
۰	۰	۰	۰	۰	۰	۰	۰	۰	پاوه.....
۰	۱	۱	۰	۱	۱	۰	۰	۰	ثلاث باباجانی.....
۰	۰	۰	۳	۳	۶	۰	۰	۰	جوانرود.....
۰	۰	۰	۰	۰	۰	۰	۰	۰	دالاهو.....
۰	۵	۵	۰	۰	۰	۰	۱	۱	روانسر.....
۰	۱	۱	۰	۰	۰	۰	۰	۰	سرپل ذهاب.....
۰	۱۴	۱۴	۱	۰	۱	۰	۰	۰	سنقر.....
۰	۰	۰	۴	۰	۴	۱	۰	۱	صحنه.....
۰	۱	۱	۰	۰	۰	۰	۰	۰	قصر شیرین.....
۰	۴۷	۴۷	۳	۰	۳	۰	۳	۳	کرمانشاه.....
۰	۴	۴	۴۳	۱	۴۴	۰	۱	۱	کنگاور.....
۰	۰	۰	۰	۰	۰	۱	۰	۱	گیلانغرب.....
۰	۰	۰	۸	۴	۱۲	۰	۰	۰	هرسین.....



۳۴- تعداد بهره‌برداری به تفکیک محصولات سالانه در فضای باز بر حسب شهرستان (دنباله) (بهره‌برداری)

یونجه			هویج، ترب و شلغم			هندوانه آجیلی			شهرستان
دییم	آبی	کل	دییم	آبی	کل	دییم	آبی	کل	
۱۸	۳۰۸۶	۳۱۰۳	۰	۳۱	۳۱	۱	۰	۱	کرمانشاه.....
۳	۱۴	۱۷	۰	۰	۰	۱	۰	۱	اسلام‌آباد غرب.....
۱	۲	۳	۰	۰	۰	۰	۰	۰	پاوه.....
۰	۴	۴	۰	۰	۰	۰	۰	۰	ثلاث باباجانی.....
۰	۴	۴	۰	۰	۰	۰	۰	۰	جوانرود.....
۰	۳	۳	۰	۲	۲	۰	۰	۰	دالاهو.....
۰	۳۳	۳۳	۰	۰	۰	۰	۰	۰	روانسر.....
۰	۶	۶	۰	۰	۰	۰	۰	۰	سرپل ذهاب.....
۵	۱۷۵۰	۱۷۵۵	۰	۳	۳	۰	۰	۰	سنقر.....
۱	۳۸۵	۳۸۶	۰	۱۱	۱۱	۰	۰	۰	صحنه.....
۰	۱۷	۱۷	۰	۰	۰	۰	۰	۰	قصر شیرین.....
۷	۲۸۲	۲۸۹	۰	۴	۴	۰	۰	۰	کرمانشاه.....
۱	۳۸۸	۳۸۹	۰	۰	۰	۰	۰	۰	کنگاور.....
۰	۲	۲	۰	۰	۰	۰	۰	۰	گیلانغرب.....
۰	۱۹۶	۱۹۶	۰	۱۱	۱۱	۰	۰	۰	هرسین.....



۳۴- تعداد بهره‌برداری به تفکیک محصولات سالانه در فضای باز بر حسب شهرستان (دنباله) (بهره‌برداری)

سایر گیاهان زراعی			سایر سبزیجات			شهرستان
دیم	آبی	کل	دیم	آبی	کل	
۱۱۱۷	۱۴۶۲	۲۴۹۳	۴۰	۹۳۷	۹۶۷	کرمانشاه.....
۳۹	۳	۴۲	۱	۰	۱	اسلام‌آباد غرب.....
۱	۲۴	۲۵	۰	۳۳	۳۳	پاوه.....
۸۱	۰	۸۱	۰	۱	۱	ثلاث باباجانی.....
۲۲	۱۱	۳۳	۰	۵۰	۵۰	جوانرود.....
۰	۰	۰	۰	۴	۴	دالاهو.....
۱۰۱	۳	۱۰۴	۰	۸	۸	روانسر.....
۶۹	۳۱	۱۰۰	۲	۹	۱۱	سرپل ذهاب.....
۱	۵۱	۵۲	۰	۲۱	۲۱	سنقر.....
۷۵	۶۱۶	۶۸۹	۰	۵	۵	صحنه.....
۱	۲۵	۲۶	۰	۱۶	۱۶	قصر شیرین.....
۲۰۳	۱۷۹	۳۷۵	۱	۴۴۴	۴۴۵	کرمانشاه.....
۵۱۴	۲۸۲	۷۱۹	۱۳	۱۴۶	۱۵۶	کنگاور.....
۲	۱	۳	۰	۰	۰	گیلانغرب.....
۸	۲۳۷	۲۴۵	۲۳	۲۰۲	۲۱۸	هرسین.....

فصل چهارم
باغداری
(محصولات دائمی در فضای باز)
و کشت گلخانه‌ای

۳۵- تعداد بهره‌برداری و تعداد درخت محصولات دائمی در فضای باز بر حسب نام محصول (بهره‌برداری - هزار اصله)

تعداد درخت بارور و نهال	تعداد بهره‌برداری	نام محصول
۹۹۱۹	XX	جمع.....
۷۸	۱۶۰۹	آلبالو.....
۵۷۷	۴۸۶۹	انار.....
۱۲۱	۳۵۳۲	انجیر آبی.....
۱۹	۱۹۸	انجیر دیم.....
۴۰۲۴	۱۰۵۶۴	انگور آبی.....
۴۲۲	۱۴۲۵	انگور دیم.....
۱۱۰	۳۰۶۲	انواع آلو و گوجه.....
۱۰۱۱	۱۷۱۲	انواع تبریزی و اوکالیپتوس.....
۱۱۸	۳۷۸۵	انواع توت و شاه‌توت.....
۲۳۱	۲۶۴۷	بادام آبی.....
۱۵۳	۹۵۰	بادام دیم.....
۱۱	۱۱۹۳	به.....
۱۰	۱۶۰	پرتقال.....
۱۲	۷۲	پسته.....
-	۵۴	توت فرنگی.....
//	۷۴	توت نوغان.....
-	۰	چای.....
۵۰	۱۵۶	خرما.....
-	۴۱۷	خزانه درختان غیر مثمر.....
-	۱۶	خزانه درختان مثمر.....
۱۱۴	۵۳۳۶	زردآلو و قیسی.....
-	۰	زرشک.....



۳۵- تعداد بهره‌برداری و تعداد درخت محصولات دائمی در فضای باز بر حسب نام محصول (دنباله) (بهره‌برداری - هزار اصله)

تعداد درخت بارور و نهال	تعداد بهره‌برداری	نام محصول
۱۰۰	۶۱۹	زیتون
۷۴۸	۷۵۵۷	سیب
۲	۱۳۱	فندق
۰	۰	کیوی
۱۰۵۲	۱۷۵۳۷	گردو
//	۶	گریپ‌فروت
۶۸	۱۴۵۲	گلابی
-	۳۵۵	گلستان (گل محمدی)
-	۷۶	گیاهان دائمی زینتی
۱۶۴	۲۴۰۸	گیلاس
۱۳	۸۵	لیموترش
۴۰	۱۳۴	لیموشیرین
۰	۰	موز
۱	۲۲	نارنگی
۳۷۹	۶۰۵۹	هلو، شلیل و شفتالو
۲۴	۳۶	سایر مرکبات
۲۶۷	۴۲۴	سایر محصولات دائمی

۳۶- تعداد بهره‌برداری و تعداد درخت سیب در فضای باز بر حسب شهرستان (بهره‌برداری - هزار اصله)

شهرستان	تعداد بهره‌برداری	تعداد درخت بارور و نهال
کرمانشاه	۷۵۵۷	۷۴۸
اسلام‌آباد غرب	۳۲۸	۲۳
پاوه	۷۹۴	۷
ثلاث باباجانی	۱۵۹	۲۳
جوانرود	۵۳۰	۱۱
دالاهو	۱۰۲۵	۲۱۰
روانسر	۱۴۷	۸
سرپل ذهاب	۵۰	۱
سنقر	۹۷۷	۹۴
صحنه	۱۴۱۴	۲۶۰
قصر شیرین	۰	۰
کرمانشاه	۱۴۲۸	۷۴
کنگاور	۳۱۰	۱۸
گیلانغرب	۴	//
هرسین	۳۹۰	۱۶

۳۷- تعداد بهره‌برداری و تعداد درخت سیب در فضای باز بر حسب وسعت اراضی کشاورزی (بهره‌برداری - هزار اصله)

تعداد درخت بارور و نهال	تعداد بهره‌برداری	وسعت اراضی کشاورزی
۷۴۸	۷۵۵۷	جمع
//	۳۷	بدون زمین
۴۰	۱۵۸۶	جمع کمتر از ۱ هکتار
۲	۳۰۹	کمتر از ۰/۱ هکتار
۳	۲۵۸	۰/۱ تا کمتر از ۰/۲ هکتار
۱۲	۵۰۶	۰/۲ تا کمتر از ۰/۵ هکتار
۲۳	۵۱۲	۰/۵ تا کمتر از ۱ هکتار
۲۴۴	۳۰۴۷	جمع ۱ تا کمتر از ۵ هکتار
۷۳	۱۰۲۳	۱ تا کمتر از ۲ هکتار
۷۵	۸۳۴	۲ تا کمتر از ۳ هکتار
۴۶	۶۳۶	۳ تا کمتر از ۴ هکتار
۵۰	۵۵۴	۴ تا کمتر از ۵ هکتار
۲۶۸	۲۴۹۵	جمع ۵ تا کمتر از ۲۰ هکتار
۹۹	۱۰۶۸	۵ تا کمتر از ۷/۵ هکتار
۶۰	۵۰۲	۷/۵ تا کمتر از ۱۰ هکتار
۷۸	۶۷۷	۱۰ تا کمتر از ۱۵ هکتار
۳۱	۲۴۸	۱۵ تا کمتر از ۲۰ هکتار
۱۵۸	۳۲۵	جمع ۲۰ تا کمتر از ۵۰ هکتار
۱۹	۱۶۳	۲۰ تا کمتر از ۲۵ هکتار
۶۸	۱۰۸	۲۵ تا کمتر از ۳۵ هکتار
۷۱	۵۵	۳۵ تا کمتر از ۵۰ هکتار
۳۸	۶۶	جمع ۵۰ هکتار و بیش تر
۱۸	۵۱	۵۰ تا کمتر از ۱۰۰ هکتار
۴	۹	۱۰۰ تا کمتر از ۲۰۰ هکتار
۱۶	۶	۲۰۰ تا کمتر از ۵۰۰ هکتار
.	.	۵۰۰ تا کمتر از ۱۰۰۰ هکتار
.	.	۱۰۰۰ تا کمتر از ۲۰۰۰ هکتار
.	.	۲۰۰۰ هکتار و بیش تر

۳۸- تعداد بهره‌برداری و تعداد درخت سیب در فضای باز بر حسب وسعت اراضی باغ و قلمستان (بهره‌برداری - هزار اصله)

تعداد درخت بارور و نهال	تعداد بهره‌برداری	وسعت اراضی باغ و قلمستان
۲۴۸	۲۵۵۲	جمع.....
۴	۵۹۰	بدون زمین باغ و قلمستان
۱۵۸	۴۳۲۰	جمع کمتر از ۱ هکتار
۷	۷۳۰	کمتر از ۰/۱ هکتار
۱۴	۷۱۹	۰/۱ تا کمتر از ۰/۲ هکتار
۴۶	۱۴۲۱	۰/۲ تا کمتر از ۰/۵ هکتار
۹۱	۱۴۵۰	۰/۵ تا کمتر از ۱ هکتار
۳۲۸	۲۴۹۴	جمع ۱ تا کمتر از ۵ هکتار.....
۱۶۵	۱۶۶۳	۱ تا کمتر از ۲ هکتار
۹۴	۵۶۷	۲ تا کمتر از ۳ هکتار
۶۸	۲۶۴	۳ تا کمتر از ۵ هکتار
۲۵۸	۱۵۳	جمع ۵ هکتار و بیش تر
۸۲	۱۰۷	۵ تا کمتر از ۱۰ هکتار
۳۲	۳۱	۱۰ تا کمتر از ۲۰ هکتار
۱۲۹	۱۲	۲۰ تا کمتر از ۵۰ هکتار
۱۵	۳	۵۰ هکتار و بیش تر

۳۹- تعداد بهره‌برداری و تعداد درخت سیب در فضای باز بر حسب سن بهره‌بردار (بهره‌برداری - هزار اصله)

تعداد درخت بارور و نهال	تعداد بهره‌برداری	سن بهره‌بردار
۷۳۱	۷۵۲۵	جمع.....
.	.	کمتر از ۱۵ ساله
//	۲	۱۵-۱۹ ساله
۲	۴۵	۲۰-۲۴ ساله
۱۶	۱۶۹	۲۵-۲۹ ساله
۳۳	۴۰۶	۳۰-۳۴ ساله
۴۲	۴۵۹	۳۵-۳۹ ساله
۵۹	۷۴۶	۴۰-۴۴ ساله
۱۰۰	۸۴۵	۴۵-۴۹ ساله
۱۰۰	۱۰۲۲	۵۰-۵۴ ساله
۵۸	۹۱۴	۵۵-۵۹ ساله
۱۶۴	۹۶۷	۶۰-۶۴ ساله
۴۸	۵۸۱	۶۵-۶۹ ساله
۳۸	۵۲۵	۷۰-۷۴ ساله
۳۲	۴۰۲	۷۵-۷۹ ساله
۳۸	۴۴۲	۸۰ ساله و بیش‌تر

۴۰- تعداد بهره‌برداری و تعداد درخت به تفکیک محصولات دائمی در فضای باز بر حسب شهرستان (بهره‌برداری-هزار اصله)

انجیر آبی		انار		آلبالو		شهرستان
تعداد درخت بارور و نهال	تعداد بهره‌برداری	تعداد درخت بارور و نهال	تعداد بهره‌برداری	تعداد درخت بارور و نهال	تعداد بهره‌برداری	
۱۲۱	۳۵۳۲	۵۷۷	۴۱۶۹	۷۱	۱۶۰۹	کرمانشاه.....
۲	۱۳۶	//	۵۳	۱	۳۲	اسلام‌آباد غرب.....
۱۹	۱۶۸۶	۴۶۴	۳۰۷۹	//	۷۳	پاوه.....
۱	۶۷	۸	۱۰۱	//	۵	ثلاث باباجانی.....
۶	۲۳۰	۲۷	۴۴۷	//	۳۱	جوانرود.....
۴۱	۶۸۸	۲۱	۳۹۰	۱	۲۹	دالاهو.....
۱	۲۶	۱	۴۹	//	۱۶	روانسر.....
۱۴	۴۴	۱۶	۲۶۰	//	۴	سرپل ذهاب.....
۶	۳۸	⊙	۱	۲	۱۱۵	سنقر.....
۱۳	۶۲	//	۲۱	۶۱	۶۲۴	صحنه.....
۱۳	۲۳	۱۶	۱۲۱	⊙	۱	قصر شیرین.....
۳	۴۱۱	۱۲	۲۱۹	۷	۴۴۱	کرمانشاه.....
۱	۸	//	۳	۴	۱۱۶	کنگاور.....
//	۱۶	۴	۶۸	۱	۱۰	گیلانغرب.....
۲	۹۹	۷	۵۷	۲	۱۱۲	هرسین.....



۴۰- تعداد بهره‌برداری و تعداد درخت به تفکیک محصولات دائمی در فضای باز بر حسب شهرستان (دنباله)

(بهره‌برداری - هزار اصله)

انگور دیم		انگور آبی		انجیر دیم		شهرستان
تعداد درخت بارور و نهال	تعداد بهره‌برداری	تعداد درخت بارور و نهال	تعداد بهره‌برداری	تعداد درخت بارور و نهال	تعداد بهره‌برداری	
۴۲۲	۱۴۲۵	۴۰۲۴	۱۰۵۶۴	۱۹	۱۹۸	کرمانشاه.....
۵	۳۹	۲۴	۲۰۶	۲	۲۱	اسلام‌آباد غرب.....
۲۵۰	۷۵۳	۱۳	۱۲۷۲	۹	۹۲	پاوه.....
۵	۱۵	۵	۸۹	//	۸	ثلاث باباجانی.....
۳۵	۱۷۶	۳	۱۸۵	۱	۱۳	جوانرود.....
۱	۱۸	۱۳۷	۳۸۰	۱	۲۰	دالاهو.....
۲۱	۱۳۷	۲	۶۰	۱	۱۱	روانسر.....
۵	۳	۷۸۲	۶۵۹	//	۴	سرپل ذهاب.....
۱۰	۶۸	۴۷۸	۲۳۱۰	//	۸	سنقر.....
۴	۱۸	۱۱۲۷	۲۳۷۳	۴	۷	صحنه.....
⊙	۱	۹۶۸	۵۵۵	۰	۰	قصر شیرین.....
۶۹	۱۷۴	۳۲۲	۱۵۸۴	۱	۱۱	کرمانشاه.....
۱۳	۱۶	۷۴	۴۸۲	⊙	۲	کنگاور.....
۳	۳	۵۳	۱۰۴	⊙	۱	گیلانغرب.....
//	۴	۳۷	۳۰۶	⊙	۱	هرسین.....



۴۰- تعداد بهره‌برداری و تعداد درخت به تفکیک محصولات دائمی در فضای باز بر حسب شهرستان (دنباله)

(بهره‌برداری - هزار اصله)

انواع توت و شاه‌توت		انواع تبریزی و اوکالیپتوس		انواع آلو و گوجه		شهرستان
تعداد درخت بارور و نهال	تعداد بهره‌برداری	تعداد درخت بارور و نهال	تعداد بهره‌برداری	تعداد درخت بارور و نهال	تعداد بهره‌برداری	
۱۱۸	۳۷۸۵	۱۰۱۱	۱۷۱۲	۱۱۰	۳۰۶۲	کرمانشاه.....
//	۶۱	//	۳۱	۹	۸۱	اسلام‌آباد غرب.....
۲۵	۲۲۱۱	۱	۹۵	۲۲	۹۲۷	پاوه.....
//	۴۸	۵	۱۲۶	//	۹	ثلاث باباجانی.....
۱۰	۴۴۸	۶	۱۶۹	۱۲	۴۷۶	جوانرود.....
//	۷۵	۲۰	۹۷	۱۳	۳۲۴	دالاهو.....
۶	۲۷۲	//	۸	۱	۱۰۴	روانسر.....
۱۰	۱۴	۱۱	۵۵	۱۷	۷۰	سرپل ذهاب.....
//	۲۲	۳۷۸	۵۶۶	۳	۱۰۶	سنقر.....
//	۵۱	۲۷۷	۱۰۱	۲۰	۳۶۱	صحنه.....
//	۱۰	//	۹	⊙	۲	قصر شیرین.....
۲	۴۴۹	۱۰۶	۳۰۲	۶	۴۱۹	کرمانشاه.....
//	۷	۱۹۹	۱۳۶	۳	۸۱	کنگاور.....
۰	۰	۰	۰	//	۳	گیلانغرب.....
۶۳	۱۱۷	۸	۱۷	۳	۱۰۱	هرسین.....



۴۰- تعداد بهره‌برداری و تعداد درخت به تفکیک محصولات دائمی در فضای باز بر حسب شهرستان (دنباله)

(بهره‌برداری - هزار اصله)

به		بادام دیم		بادام آبی		شهرستان
تعداد درخت بارور و نهال	تعداد بهره‌برداری	تعداد درخت بارور و نهال	تعداد بهره‌برداری	تعداد درخت بارور و نهال	تعداد بهره‌برداری	
۱۱	۱۱۹۳	۱۵۳	۹۵۰	۲۳۱	۲۶۴۷	کرمانشاه.....
۱	۳۹	۴	۱۵	۳	۵۳	اسلام‌آباد غرب.....
۲	۶۳۲	۱۶	۳۱۱	۱	۱۱۴	پاوه.....
⊙	۲	۱	۵	//	۱۴	ثلاث باباجانی.....
۱	۶۰	۱۳	۸۹	۳	۸۲	جوانرود.....
۳	۲۰۴	۱۰	۶۸	۷	۲۸۰	دالاهو.....
//	۸	۴۶	۱۸۵	۲	۲۲	روانسر.....
//	۴	⊙	۱	//	۱۱	سرپل ذهاب.....
//	۲۵	۳۶	۱۶۱	۶۱	۹۱۶	سنقر.....
۳	۳۷	۷	۳۱	۵۱	۳۹۹	صحنه.....
۰	۰	۰	۰	//	۱۵	قصر شیرین.....
۱	۱۶۷	۴	۶۱	۹۰	۵۷۸	کرمانشاه.....
//	۸	۸	۱۰	۳	۸۳	کنگاور.....
۰	۰	۲	۵	//	۵	گیلانغرب.....
//	۷	۵	۷	۹	۷۵	هرسین.....



۴۰- تعداد بهره‌برداری و تعداد درخت به تفکیک محصولات دائمی در فضای باز بر حسب شهرستان (دنباله)

(بهره‌برداری - هزار اصله)

توت فرنگی		پسته		پرتقال		شهرستان
تعداد درخت بارور و نهال	تعداد بهره‌برداری	تعداد درخت بارور و نهال	تعداد بهره‌برداری	تعداد درخت بارور و نهال	تعداد بهره‌برداری	
-	۵۴	۱۲	۷۲	۱۰	۱۶۰	کرمانشاه.....
-	۶	۲	۱۷	۰	۰	اسلام‌آباد غرب.....
-	۴	//	۵	۱	۵۴	پاوه.....
-	۱	//	۴	//	۹	ثلاث باباجانی.....
-	۳	⊙	۲	۰	۰	جوانرود.....
-	۰	⊙	۲	۰	۰	دالاهو.....
-	۱	⊙	۲	۰	۰	روانسر.....
-	۰	⊙	۱	۱	۱۰	سرپل ذهاب.....
-	۱	⊙	۱	۰	۰	سنقر.....
-	۵	⊙	۲	⊙	۱	صحنه.....
-	۱	⊙	۲	۸	۸۴	قصر شیرین.....
-	۳۲	۶	۲۳	۰	۰	کرمانشاه.....
-	۰	⊙	۱	۰	۰	کنگاور.....
-	۰	۱	۷	⊙	۲	گیلانغرب.....
-	۰	//	۳	۰	۰	هرسین.....



۴۰- تعداد بهره‌برداری و تعداد درخت به تفکیک محصولات دائمی در فضای باز بر حسب شهرستان (دنباله)

(بهره‌برداری - هزار اصله)

خرما		چای		توت نوغان		شهرستان
تعداد درخت بارور و نهال	تعداد بهره‌برداری	تعداد درخت بارور و نهال	تعداد بهره‌برداری	تعداد درخت بارور و نهال	تعداد بهره‌برداری	
۵۰	۱۵۶	-	۰	//	۷۴	کرمانشاه.....
⊙	۱	-	۰	//	۳	اسلام‌آباد غرب.....
⊙	۱	-	۰	//	۱۷	پاوه.....
⊙	۲	-	۰	⊙	۱	ثلاث باباجانی.....
۰	۰	-	۰	//	۳	جوانرود.....
۰	۰	-	۰	//	۳	دالاهو.....
۰	۰	-	۰	⊙	۲	روانسر.....
۰	۰	-	۰	۰	۰	سرپل ذهاب.....
۰	۰	-	۰	//	۳	سنقر.....
⊙	۱	-	۰	⊙	۱	صحنه.....
۵۰	۱۴۵	-	۰	//	۱۶	قصر شیرین.....
//	۴	-	۰	//	۲۳	کرمانشاه.....
۰	۰	-	۰	۰	۰	کنگاور.....
۰	۰	-	۰	۰	۰	گیلانغرب.....
⊙	۲	-	۰	⊙	۲	هرسین.....



۴۰- تعداد بهره‌برداری و تعداد درخت به تفکیک محصولات دائمی در فضای باز بر حسب شهرستان (دنباله)

(بهره‌برداری - هزار اصله)

زردآلو و قیسی		خزانه درختان مثمر		خزانه درختان غیر مثمر		شهرستان
تعداد درخت بارور و نهال	تعداد بهره‌برداری	تعداد درخت بارور و نهال	تعداد بهره‌برداری	تعداد درخت بارور و نهال	تعداد بهره‌برداری	
۱۱۴	۵۳۳۶	-	۱۶	-	۴۱۷	کرمانشاه.....
۱۱	۲۴۵	-	۲	-	۳۹	اسلام‌آباد غرب.....
۴	۸۰۵	-	۰	-	۰	پاوه.....
۷	۱۶۲	-	۰	-	۵	ثلاث باباجانی.....
۸	۴۴۴	-	۱	-	۱	جوانرود.....
۴	۳۶۶	-	۲	-	۲۲۵	دالاهو.....
۳	۲۳۵	-	۰	-	۱	روانسر.....
//	۸	-	۰	-	۱	سرپل ذهاب.....
۲۰	۸۶۹	-	۳	-	۶	سنقر.....
۹	۴۳۱	-	۲	-	۱۵	صحنه.....
۱	۴۰	-	۰	-	۰	قصر شیرین.....
۱۶	۹۴۴	-	۴	-	۹۷	کرمانشاه.....
۱۶	۳۶۰	-	۰	-	۱۷	کنگاور.....
۲	۱۶	-	۰	-	۰	گیلانغرب.....
۱۴	۴۱۲	-	۲	-	۱۰	هرسین.....

۴۰- تعداد بهره‌برداری و تعداد درخت به تفکیک محصولات دائمی در فضای باز بر حسب شهرستان (دنباله)

(بهره‌برداری - هزار اصله)

فندق		زیتون		زرشک		شهرستان
تعداد درخت بارور و نهال	تعداد بهره‌برداری	تعداد درخت بارور و نهال	تعداد بهره‌برداری	تعداد درخت بارور و نهال	تعداد بهره‌برداری	
۲	۱۳۱	۱۰۰	۶۱۹	-	۰	کرمانشاه.....
//	۳	⊙	۱	-	۰	اسلام‌آباد غرب.....
//	۵	۶	۸۹	-	۰	پاوه.....
⊙	۱	۱۳	۶۴	-	۰	ثلاث باباجانی.....
⊙	۲	//	۴	-	۰	جوانرود.....
۰	۰	۳۰	۳۱۶	-	۰	دالاهو.....
⊙	۲	⊙	۱	-	۰	روانسر.....
⊙	۱	۳۶	۵۶	-	۰	سرپل ذهاب.....
//	۳	⊙	۱	-	۰	سنقر.....
۱	۷۵	۱	۸	-	۰	صحنه.....
۰	۰	۹	۳۷	-	۰	قصر شیرین.....
//	۱۸	۳	۲۰	-	۰	کرمانشاه.....
//	۳	۰	۰	-	۰	کنگاور.....
۱	۱۷	۳	۱۸	-	۰	گیلانغرب.....
⊙	۲	//	۴	-	۰	هرسین.....



۴۰- تعداد بهره‌برداری و تعداد درخت به تفکیک محصولات دائمی در فضای باز بر حسب شهرستان (دنباله)

(بهره‌برداری - هزار اصله)

گریپ فروت		گردو		کیوی		شهرستان
تعداد درخت بارور و نهال	تعداد بهره‌برداری	تعداد درخت بارور و نهال	تعداد بهره‌برداری	تعداد درخت بارور و نهال	تعداد بهره‌برداری	
//	۶	۱۰۵۲	۱۷۵۳۷	۰	۰	کرمانشاه.....
.	.	۳۶	۴۴۱	.	.	اسلام‌آباد غرب.....
⊙	۲	۱۲۸	۳۷۴۹	.	.	پاوه.....
.	.	۳۵	۴۸۷	.	.	ثلاث باباجانی.....
⊙	۱	۱۹۵	۱۷۶۴	.	.	جوانرود.....
.	.	۴۶	۱۵۲۰	.	.	دالاهو.....
.	.	۴۰	۸۳۸	.	.	روانسر.....
.	.	۱۰	۴۰۸	.	.	سرپل ذهاب.....
⊙	۱	۷۶	۱۴۲۴	.	.	سنقر.....
⊙	۱	۱۵۷	۲۴۰۲	.	.	صحنه.....
.	.	//	۱۰	.	.	قصر شیرین.....
.	.	۱۱۹	۲۲۰۱	.	.	کرمانشاه.....
⊙	۱	۱۳۷	۱۰۹۷	.	.	کنگاور.....
.	.	۷	۵۹	.	.	گیلانغرب.....
.	.	۶۷	۱۱۳۷	.	.	هرسین.....



۴۰- تعداد بهره‌برداری و تعداد درخت به تفکیک محصولات دائمی در فضای باز بر حسب شهرستان (دنباله)

(بهره‌برداری - هزار اصله)

گیاهان دائمی زینتی		گلستان (گل محمدی)		گلایی		شهرستان
تعداد درخت بارور و نهال	تعداد بهره‌برداری	تعداد درخت بارور و نهال	تعداد بهره‌برداری	تعداد درخت بارور و نهال	تعداد بهره‌برداری	
-	۷۶	-	۳۵۵	۶۸	۱۴۵۲	کرمانشاه.....
-	۱	-	۵	۱	۴۵	اسلام‌آباد غرب.....
-	۲	-	۱۸	۵۳	۶۷۹	پاوه.....
-	۲	-	۰	۱	۲۷	ثلاث باباجانی.....
-	۰	-	۱۱	۱	۱۰۹	جوانرود.....
-	۲	-	۶۲	۱	۱۳۰	دالاهو.....
-	۴	-	۴	//	۲۰	روانسر.....
-	۱	-	۱	⊙	۲	سرپل ذهاب.....
-	۰	-	۹	۱	۷۷	سنقر.....
-	۱	-	۳۰	۷	۸۰	صحنه.....
-	۰	-	۰	۰	۰	قصر شیرین.....
-	۶۲	-	۲۱۳	۳	۲۱۴	کرمانشاه.....
-	۰	-	۰	۱	۱۶	کنگاور.....
-	۰	-	۰	۰	۰	گیلانغرب.....
-	۱	-	۲	۱	۵۴	هرسین.....



۴۰- تعداد بهره‌برداری و تعداد درخت به تفکیک محصولات دائمی در فضای باز بر حسب شهرستان (دنباله)

(بهره‌برداری - هزار اصله)

لیموشیرین		لیموترش		گیلاس		شهرستان
تعداد درخت بارور و نهال	تعداد بهره‌برداری	تعداد درخت بارور و نهال	تعداد بهره‌برداری	تعداد درخت بارور و نهال	تعداد بهره‌برداری	
۴۰	۱۳۴	۱۳	۱۵	۱۶۴	۲۴۰۸	کرمانشاه.....
.	.	.	.	۱	۳۵	اسلام‌آباد غرب.....
//	۸	//	۵	۴	۴۷۹	پاوه.....
.	.	⊙	۲	//	۱۴	ثلاث باباجانی.....
.	.	.	.	۱	۶۶	جوانرود.....
.	.	.	.	//	۱۴	دالاهو.....
.	.	.	.	۱	۸۹	روانسر.....
//	۹	⊙	۲	.	.	سرپل ذهاب.....
.	.	⊙	۱	۴	۱۲۳	سنقر.....
.	.	⊙	۲	۱۳۰	۸۵۲	صحنه.....
۳۸	۱۰۱	۱۲	۶۷	.	.	قصر شیرین.....
.	.	⊙	۲	۶	۳۵۳	کرمانشاه.....
.	.	.	.	۱۳	۲۸۴	کنگاور.....
۱	۱۶	۱	۴	.	.	گیلانغرب.....
.	.	.	.	۵	۱۰۱	هرسین.....



۴۰- تعداد بهره‌برداری و تعداد درخت به تفکیک محصولات دائمی در فضای باز بر حسب شهرستان (دنباله)

(بهره‌برداری - هزار اصله)

هلو، شلیل و شفتالو		نارنگی		موز		شهرستان
تعداد درخت بارور و نهال	تعداد بهره‌برداری	تعداد درخت بارور و نهال	تعداد بهره‌برداری	تعداد درخت بارور و نهال	تعداد بهره‌برداری	
۳۷۹	۶۰۵۹	۱	۲۲	۰	۰	کرمانشاه.....
۵	۱۹۸	۰	۰	۰	۰	اسلام‌آباد غرب.....
۵	۷۸۴	//	۴	۰	۰	پاوه.....
۳	۹۰	۰	۰	۰	۰	ثلاث باباجانی.....
۲۲	۷۳۳	۰	۰	۰	۰	جوانرود.....
۶	۳۲۵	۰	۰	۰	۰	دالاهو.....
۳	۱۹۲	۰	۰	۰	۰	روانسر.....
۴۴	۹۸	⊙	۱	۰	۰	سرپل ذهاب.....
۱۹	۴۳۱	⊙	۲	۰	۰	سنقر.....
۱۱۲	۹۹۲	⊙	۱	۰	۰	صحنه.....
//	۸	۱	۱۲	۰	۰	قصر شیرین.....
۴۳	۱۰۴۳	۰	۰	۰	۰	کرمانشاه.....
۳۲	۴۹۹	۰	۰	۰	۰	کنگاور.....
۱	۱۵	⊙	۱	۰	۰	گیلانغرب.....
۸۴	۶۵۲	⊙	۱	۰	۰	هرسین.....



۴۰- تعداد بهره‌برداری و تعداد درخت به تفکیک محصولات دائمی در فضای باز بر حسب شهرستان (دنباله)

(بهره‌برداری - هزار اصله)

سایر محصولات دائمی		سایر مرکبات		شهرستان
تعداد درخت بارور و نهال	تعداد بهره‌برداری	تعداد درخت بارور و نهال	تعداد بهره‌برداری	
۲۶۷	۴۲۴	۲۴	۳۶	کرمانشاه.....
۵	۵۶	//	۴	اسلام‌آباد غرب.....
//	۴۱	//	۸	پاوه.....
۱	۱۰	۰	۰	ثلاث باباجانی.....
۱	۳۲	۰	۰	جوانرود.....
//	۸	⊙	۱	دالاهو.....
//	۱۱	⊙	۱	روانسر.....
۱۵۰	۳	۰	۰	سرپل ذهاب.....
۱۱	۳۹	//	۳	سنقر.....
۱۵	۴۶	//	۴	صحنه.....
//	۸	۲۰	۱۰	قصر شیرین.....
۵۳	۷۷	۳	۴	کرمانشاه.....
۱	۳	۰	۰	کنگاور.....
⊙	۲	⊙	۱	گیلانغرب.....
۳۰	۸۹	۰	۰	هرسین.....

۴۱- تعداد بهره‌برداری، مساحت و نوع فعالیت گلخانه بر حسب شهرستان (بهره‌برداری - هکتار)

تعداد بهره‌برداری محصولات دائمی	تعداد بهره‌برداری محصولات سالانه	تعداد بهره‌برداری گل و گیاهان زینتی	گلخانه		شهرستان
			مساحت	تعداد بهره‌برداری	
۱۷	۴۹	۳۲	۳۰	۷۵	کرمانشاه.....
۰	۰	۰	۰	۰	اسلام‌آباد غرب.....
۰	۲	۱	⊙	۲	پاوه.....
۰	۰	۰	۰	۰	ثلاث باباجانی.....
۰	۰	۰	۰	۰	جوانرود.....
۲	۰	۰	⊙	۲	دالاهو.....
۰	۴	۱	۱	۴	روانسر.....
۰	۰	۲	⊙	۲	سرپل ذهاب.....
۲	۱	۰	۱	۳	سنقر.....
۳	۵	۵	۴	۸	صحنه.....
۲	۱۲	۱	۶	۱۴	قصر شیرین.....
۷	۱۷	۲۰	۱۱	۳۰	کرمانشاه.....
۱	۶	۰	۳	۶	کنگاور.....
۰	۰	۰	۰	۰	گیلانغرب.....
۰	۲	۲	۱	۴	هرسین.....

۴۲- تعداد بهره‌برداری، مساحت و نوع فعالیت گلخانه بر حسب وسعت اراضی کشاورزی (بهره‌برداری - هکتار)

تعداد بهره‌برداری محصولات دائمی	تعداد بهره‌برداری محصولات سالانه	تعداد بهره‌برداری گل و گیاهان زینتی	گلخانه		وسعت اراضی کشاورزی
			مساحت	تعداد بهره‌برداری	
۱۷	۴۹	۳۲	۳۰	۷۵	جمع.....
۴	۱۴	۱۴	۸	۲۸	بدون زمین کشاورزی
۵	۹	۷	۵	۱۱	جمع کمتر از ۱ هکتار
۰	۱	۰	۱	۱	کمتر از ۰/۱ هکتار
۰	۱	۱	//	۱	۰/۱ تا کمتر از ۰/۲ هکتار
۴	۴	۴	۲	۵	۰/۲ تا کمتر از ۰/۵ هکتار
۱	۳	۲	۲	۴	۰/۵ تا کمتر از ۱ هکتار
۴	۱۴	۶	۱۱	۱۸	جمع ۱ تا کمتر از ۵ هکتار
۲	۸	۳	۲	۹	۱ تا کمتر از ۲ هکتار
۲	۳	۲	۳	۵	۲ تا کمتر از ۳ هکتار
۰	۲	۰	۵	۲	۳ تا کمتر از ۴ هکتار
۰	۱	۱	۲	۲	۴ تا کمتر از ۵ هکتار
۳	۷	۳	۴	۱۱	جمع ۵ تا کمتر از ۲۰ هکتار
۲	۳	۲	۲	۵	۵ تا کمتر از ۷/۵ هکتار
۰	۲	۰	//	۲	۷/۵ تا کمتر از ۱۰ هکتار
۰	۱	۱	//	۲	۱۰ تا کمتر از ۱۵ هکتار
۱	۱	۰	۱	۲	۱۵ تا کمتر از ۲۰ هکتار
۱	۲	۰	۱	۳	جمع ۲۰ تا کمتر از ۵۰ هکتار
۰	۲	۰	//	۲	۲۰ تا کمتر از ۲۵ هکتار
۰	۰	۰	۰	۰	۲۵ تا کمتر از ۳۵ هکتار
۱	۰	۰	۱	۱	۳۵ تا کمتر از ۵۰ هکتار
۰	۳	۲	//	۴	جمع ۵۰ هکتار و بیش تر
۰	۰	۰	۰	۰	۵۰ تا کمتر از ۱۰۰ هکتار
۰	۳	۲	//	۴	۱۰۰ تا کمتر از ۲۰۰ هکتار
۰	۰	۰	۰	۰	۲۰۰ تا کمتر از ۵۰۰ هکتار
۰	۰	۰	۰	۰	۵۰۰ تا کمتر از ۱۰۰۰ هکتار
۰	۰	۰	۰	۰	۱۰۰۰ تا کمتر از ۲۰۰۰ هکتار
۰	۰	۰	۰	۰	۲۰۰۰ هکتار و بیش تر

۴۳- تعداد بهره‌برداری، مساحت و نوع فعالیت گلخانه بر حسب وسعت گلخانه (بهره‌برداری - هکتار)

تعداد بهره‌برداری محصولات دائمی	تعداد بهره‌برداری محصولات سالانه	تعداد بهره‌برداری گل و گیاهان زینتی	گلخانه		وسعت گلخانه
			مساحت	تعداد بهره‌برداری	
۱۷	۴۹	۳۲	۳۰	۷۵	جمع
۰	۲	۳	//	۴	کمتر از ۱۰۰ مترمربع
۱	۳	۱	//	۵	۱۰۰ تا کمتر از ۲۰۰ مترمربع
۵	۷	۱۰	//	۱۴	۲۰۰ تا کمتر از ۵۰۰ مترمربع
۱	۳	۲	//	۴	۵۰۰ تا کمتر از ۷۵۰ مترمربع
۰	۱	۲	//	۲	۷۵۰ تا کمتر از ۱۰۰۰ مترمربع
۱	۱	۰	//	۲	۱۰۰۰ تا کمتر از ۲۰۰۰ مترمربع
۴	۲۰	۴	۶	۲۳	۲۰۰۰ تا کمتر از ۵۰۰۰ مترمربع
۱	۶	۳	۵	۹	۵۰۰۰ تا کمتر از ۷۵۰۰ مترمربع
۱	۰	۲	۲	۲	۷۵۰۰ تا کمتر از ۱۰۰۰۰ مترمربع
۳	۶	۵	۱۶	۱۰	یک هکتار و بیش تر

۴۴- تعداد بهره‌بردار، مساحت و نوع فعالیت گلخانه بر حسب سن بهره‌بردار (بهره‌برداری - هکتار)

تعداد بهره‌برداری محصولات دائمی	تعداد بهره‌برداری محصولات سالانه	تعداد بهره‌برداری گل و گیاهان زینتی	گلخانه		سن بهره‌بردار
			مساحت	تعداد بهره‌برداری	
۹	۳۶	۱۷	۲۵	۵۳	جمع
۰	۰	۰	۰	۰	کمتر از ۱۵ ساله
۰	۰	۰	۰	۰	۱۵-۱۹ ساله
۰	۰	۰	۰	۰	۲۰-۲۴ ساله
۰	۱	۱	//	۲	۲۵-۲۹ ساله
۲	۶	۳	۲	۱۰	۳۰-۳۴ ساله
۱	۹	۱	۴	۱۱	۳۵-۳۹ ساله
۱	۷	۱	۳	۷	۴۰-۴۴ ساله
۱	۴	۳	۷	۶	۴۵-۴۹ ساله
۱	۴	۳	۵	۷	۵۰-۵۴ ساله
۲	۴	۲	۲	۶	۵۵-۵۹ ساله
۰	۰	۰	۰	۰	۶۰-۶۴ ساله
۰	۱	۱	۱	۱	۶۵-۶۹ ساله
۱	۰	۰	//	۱	۷۰-۷۴ ساله
۰	۰	۱	۱	۱	۷۵-۷۹ ساله
۰	۰	۱	//	۱	۸۰ ساله و بیش تر

فصل پنجم

دامپروری

۴۵- بهره‌برداری‌های دارای دام سبک و تعداد دام آن‌ها در روز آمارگیری بر حسب شهرستان (بهره‌برداری - رأس)

فقط گوسفند و بره		کل			شهرستان
تعداد گوسفند و بره	تعداد بهره‌برداری	تعداد دام		تعداد بهره‌برداری	
		بز و بزغاله	گوسفند و بره		
۴۳۱۲۷۹	۱۴۷۳۲	۱۷۱۵۷۷	۹۷۹۱۹۶	۲۹۳۱۹	کرمانشاه.....
۳۴۹۰۵	۱۲۴۵	۱۵۷۷۷	۹۳۳۷۳	۲۶۴۹	اسلام‌آباد غرب
۶۷۶	۳۸	۹۰۵۴	۴۶۷۶	۴۴۶	پاوه
۹۰۳۲	۳۴۴	۲۳۵۶۶	۳۰۲۸۵	۱۵۰۹	ثلاث باباجانی
۱۰۴۶	۵۳	۱۳۹۵۴	۶۱۰۴	۹۶۸	جوانرود
۱۰۸۶۰	۴۴۳	۱۳۷۴۵	۵۷۶۶۰	۱۵۷۸	دالاهو
۳۳۰۰	۱۱۴	۴۹۴۷	۲۴۳۹۵	۶۴۰	روانسر
۱۱۴۷۴	۴۳۰	۱۳۸۰۵	۶۲۹۳۲	۱۸۲۴	سرپل ذهاب
۷۵۱۷۲	۲۹۲۸	۵۱۹۱	۹۹۶۷۴	۳۸۰۱	سنقر
۴۲۵۰۰	۱۶۷۲	۷۵۱۷	۷۹۵۵۴	۲۶۰۳	صحنه
۹۰۶	۵۰	۲۸۱۶	۱۵۰۳۵	۲۴۴	قصر شیرین
۱۳۳۱۶۳	۴۲۸۱	۳۲۳۳۰	۲۸۴۱۲۰	۷۵۳۰	کرمانشاه
۴۰۹۳۳	۹۵۷	۷۲۱۲	۸۰۷۵۹	۱۶۰۸	کنگاور
۴۳۲۳۷	۱۳۶۱	۹۵۷۳	۸۵۴۲۹	۲۱۷۰	گیلانغرب
۲۴۰۷۷	۸۱۶	۱۲۰۹۰	۵۵۸۹۹	۱۷۴۸	هرسین



۴۵- بهره‌برداری‌های دارای دام سبک و تعداد دام آن‌ها در روز آمارگیری بر حسب شهرستان (دنباله) (بهره‌برداری - رأس)

گوسفند و بره و بز و بزغاله توأم		فقط بز و بزغاله		شهرستان	
تعداد دام		تعداد بهره‌برداری	تعداد بز و بزغاله		تعداد بهره‌برداری
بز و بزغاله	گوسفند و بره				
۱۳۰۹۴۹	۵۴۸۶۱۶	۱۱۹۹۱	۴۰۶۲۸	۲۵۹۶	کرمانشاه.....
۱۳۲۱۴	۵۸۴۶۸	۱۱۵۸	۲۵۶۳	۲۴۶	اسلام‌آباد غرب.....
۶۲۹۸	۴۰۰۰	۲۶۶	۲۷۵۶	۱۴۲	پاوه.....
۱۱۸۲۱	۲۱۲۵۳	۶۲۲	۱۱۷۴۵	۵۴۳	ثلاث باباجانی.....
۵۳۵۰	۵۰۵۸	۳۸۱	۸۶۰۴	۵۳۴	جوانرود.....
۱۰۹۰۸	۴۶۸۰۰	۹۶۳	۲۸۳۷	۱۷۲	دالاهو.....
۴۴۷۸	۲۱۰۹۵	۴۸۶	۴۶۹	۴۰	روانسر.....
۱۳۰۳۲	۵۱۴۵۸	۱۳۲۴	۷۷۳	۷۰	سرپل ذهاب.....
۴۵۴۰	۲۴۵۰۲	۷۶۷	۶۵۱	۱۰۶	سنقر.....
۶۸۸۸	۳۷۰۵۴	۸۶۰	۶۲۹	۷۱	صحنه.....
۲۴۴۷	۱۴۱۲۹	۱۸۹	۳۶۹	۵	قصر شیرین.....
۲۷۱۳۲	۱۵۰۹۵۷	۲۸۳۴	۵۱۹۸	۴۱۶	کرمانشاه.....
۶۸۹۶	۳۹۸۲۷	۶۱۰	۳۱۶	۴۱	کنگاور.....
۸۸۳۹	۴۲۱۹۲	۷۴۹	۷۳۴	۶۰	گیلانغرب.....
۹۱۰۷	۳۱۸۲۳	۷۸۲	۲۹۸۳	۱۵۰	هرسین.....

۴۶- بهره‌برداری‌های دارای دام سبک و تعداد دام آن‌ها در روز آمارگیری بر حسب تعداد دام سبک (بهره‌برداری - رأس)

فقط گوسفند و بره		کل		تعداد دام سبک	
تعداد گوسفند و بره	تعداد بهره‌برداری	تعداد دام			
		بز و بزغاله	گوسفند و بره		
۶۳۱۲۷۹	۱۴۷۳۲	۱۷۱۵۷۷	۹۷۹۱۹۶	۲۹۳۱۹	جمع
۶۰۰۶۹	۵۸۰۶	۲۳۴۹۴	۷۶۲۵۱	۹۵۰۰	جمع کمتر از ۲۰ رأس
۳۳۳	۱۹۰	۲۱۴	۳۳۶	۳۱۲	۱-۲ رأس
۱۱۴۱	۳۲۲	۹۱۲	۱۱۹۰	۵۹۶	۳-۴ رأس
۷۷۰۱	۱۲۱۲	۴۳۷۹	۸۸۵۳	۲۰۴۲	۵-۹ رأس
۵۰۸۹۴	۴۰۸۲	۱۷۹۹۰	۶۵۸۷۲	۶۵۵۰	۱۰-۱۹ رأس
۲۸۲۳۲۹	۸۳۴۳	۱۰۴۹۰۲	۵۵۹۴۱۰	۱۷۴۷۶	جمع ۲۰-۹۹ رأس
۷۲۱۹۷	۳۴۳۷	۲۲۹۱۲	۱۰۷۲۷۸	۶۰۰۷	۲۰-۲۹ رأس
۶۳۴۲۸	۲۰۶۶	۲۱۷۳۴	۱۰۸۰۹۵	۴۱۲۴	۳۰-۳۹ رأس
۴۰۸۲۸	۱۰۱۰	۱۴۹۰۵	۸۲۲۰۰	۲۳۴۲	۴۰-۴۹ رأس
۵۳۷۱۸	۱۰۷۰	۱۶۳۳۳	۱۰۶۱۲۶	۲۳۹۳	۵۰-۵۹ رأس
۳۵۶۷۸	۵۵۹	۱۷۰۱۴	۹۳۷۸۲	۱۷۲۲	۶۰-۷۴ رأس
۱۶۴۸۰	۲۰۲	۱۲۰۰۵	۶۱۹۲۹	۸۸۸	۷۵-۹۹ رأس
۸۸۸۸۱	۵۸۳	۴۳۱۸۱	۳۴۴۲۳۵	۲۳۴۴	جمع ۱۰۰ رأس و بیش تر
۳۷۷۲۴	۳۶۲	۱۸۲۵۹	۱۲۱۴۱۴	۱۲۷۶	۱۰۰-۱۴۹ رأس
۱۴۶۰۲	۹۶	۸۲۰۷	۶۴۴۸۴	۴۵۲	۱۵۰-۱۹۹ رأس
۲۴۲۴۰	۱۰۲	۱۴۱۰۱	۱۱۷۳۲۶	۵۳۷	۲۰۰-۳۹۹ رأس
۳۰۱۵	۸	۸۵۷	۱۲۱۶۵	۳۱	۴۰۰-۴۹۹ رأس
۹۳۰۰	۱۶	۱۷۵۶	۲۸۸۴۷	۴۸	۵۰۰ رأس و بیش تر



۴۶- بهره‌برداری‌های دارای دام سبک و تعداد دام آن‌ها در روز آمارگیری بر حسب تعداد دام سبک (دنباله)

(بهره‌برداری - رأس)

گوسفند و بره و بز و بزغاله توأم		فقط بز و بزغاله		تعداد دام سبک		
تعداد دام		تعداد بهره‌برداری	تعداد بز و بزغاله			تعداد بهره‌برداری
بز و بزغاله	گوسفند و بره					
۱۳۰۹۴۹	۵۴۸۶۱۶	۱۱۹۹۱	۴۰۶۲۸	۲۵۹۶	جمع.....	
۸۲۵۴	۱۶۱۸۲	۱۸۹۵	۱۵۲۴۰	۱۷۹۹	جمع کمتر از ۲۰ رأس.....	
۳	۳	۳	۲۱۱	۱۱۹	۱-۲ رأس.....	
۴۲	۴۹	۲۵	۸۷۰	۲۴۹	۳-۴ رأس.....	
۸۱۹	۱۱۵۲	۲۷۵	۳۵۶۰	۵۵۵	۵-۹ رأس.....	
۷۳۹۱	۱۴۹۷۸	۱۵۹۲	۱۰۵۹۹	۸۷۶	۱۰-۱۹ رأس.....	
۸۲۴۶۷	۲۷۷۰۸۱	۸۳۵۶	۲۲۴۳۵	۷۷۷	جمع ۲۰-۹۹ رأس.....	
۱۳۶۴۱	۳۵۰۸۱	۲۱۲۹	۹۲۷۲	۴۴۰	۲۰-۲۹ رأس.....	
۱۵۷۹۱	۴۴۶۶۸	۱۸۶۶	۵۹۴۴	۱۹۳	۳۰-۳۹ رأس.....	
۱۲۲۹۵	۴۱۳۷۲	۱۲۶۸	۲۶۱۰	۶۴	۴۰-۴۹ رأس.....	
۱۴۰۶۲	۵۲۴۰۸	۱۲۷۸	۲۲۷۱	۴۵	۵۰-۵۹ رأس.....	
۱۵۳۳۰	۵۸۱۰۴	۱۱۳۷	۱۶۸۴	۲۶	۶۰-۷۴ رأس.....	
۱۱۳۵۰	۴۵۴۴۹	۶۷۸	۶۵۵	۸	۷۵-۹۹ رأس.....	
۴۰۲۲۷	۲۵۵۳۵۴	۱۷۴۱	۲۹۵۳	۲۰	جمع ۱۰۰ رأس و بیش تر.....	
۱۷۱۵۶	۸۳۶۸۹	۹۰۳	۱۱۰۳	۱۱	۱۰۰-۱۴۹ رأس.....	
۷۶۰۷	۴۹۸۸۲	۳۵۲	۶۰۰	۴	۱۵۰-۱۹۹ رأس.....	
۱۲۸۵۱	۹۳۰۸۶	۴۳۰	۱۲۵۰	۵	۲۰۰-۳۹۹ رأس.....	
۸۵۷	۹۱۵۰	۲۳	۰	۰	۴۰۰-۴۹۹ رأس.....	
۱۷۵۶	۱۹۵۴۷	۳۲	۰	۰	۵۰۰ رأس و بیش تر.....	

۴۷- بهره‌برداری‌های دارای گوسفند و بره در روز آمارگیری و تعداد دام آن‌ها بر حسب شهرستان (بهره‌برداری - رأس)

تعداد گوسفند و بره در روز آمارگیری			تعداد بهره‌برداری	شهرستان
نر	ماده	جمع		
۱۴۶۸۴۹	۸۳۳۰۴۷	۹۷۹۸۹۶	۲۶۷۳۳	کرمانشاه.....
۱۱۷۰۹	۸۱۶۶۳	۹۳۳۷۳	۲۴۰۴	اسلام‌آباد غرب.....
۵۷۹	۴۰۹۷	۴۶۷۶	۳۰۴	پاوه.....
۲۸۰۴	۲۷۴۸۱	۳۰۲۸۵	۹۶۵	ثلاث باباجانی.....
۵۶۲	۵۵۴۲	۶۱۰۴	۴۳۴	جوانرود.....
۵۸۸۵	۵۱۷۷۵	۵۷۶۶۰	۱۴۰۶	دالاهو.....
۲۱۷۴	۲۲۲۲۲	۲۴۳۹۵	۶۰۰	روانسر.....
۶۳۱۴	۵۶۶۱۸	۶۲۹۳۲	۱۷۵۴	سرپل ذهاب.....
۲۲۸۰۵	۷۶۸۶۹	۹۹۶۷۴	۳۶۹۵	سنقر.....
۱۱۰۳۸	۶۸۵۱۶	۷۹۵۵۴	۲۵۳۲	صحنه.....
۱۲۶۸	۱۳۷۶۷	۱۵۰۳۵	۲۳۹	قصر شیرین.....
۴۵۲۴۸	۲۳۸۸۷۱	۲۸۴۱۲۰	۷۱۱۵	کرمانشاه.....
۱۴۷۰۸	۶۶۰۵۲	۸۰۷۵۹	۱۵۶۷	کنگاور.....
۱۳۲۳۰	۷۲۲۰۰	۸۵۴۲۹	۲۱۱۰	گیلانغرب.....
۸۵۲۵	۴۷۳۷۵	۵۵۸۹۹	۱۵۹۸	هرسین.....

۴۸- بهره‌برداری‌های دارای گوسفند و بره در روز آمارگیری و تعداد دام آن‌ها بر حسب وسعت اراضی کشاورزی (بهره‌برداری - رأس)

تعداد گوسفند و بره در روز آمارگیری			تعداد بهره‌برداری	وسعت اراضی کشاورزی
نر	ماده	جمع		
۱۴۶۸۴۹	۸۳۳۰۴۷	۹۷۹۸۹۶	۲۶۷۲۳	جمع
۴۹۵۰۰	۳۰۹۹۳۹	۳۵۹۴۳۸	۷۳۶۳	بدون زمین کشاورزی
۳۹۸۰	۱۸۸۴۹	۲۲۸۲۹	۱۰۷۷	جمع کمتر از ۱ هکتار
۶۲۳	۱۹۳۲	۲۵۵۵	۱۵۶	کمتر از ۰/۱ هکتار
۳۲۱	۱۳۷۸	۱۶۹۹	۹۱	۰/۱ تا کمتر از ۰/۲ هکتار
۸۰۲	۵۲۸۶	۶۰۸۷	۲۹۶	۰/۲ تا کمتر از ۰/۵ هکتار
۲۲۳۵	۱۰۲۵۴	۱۲۴۸۸	۵۳۵	۰/۵ تا کمتر از ۱ هکتار
۴۰۲۸۷	۲۳۶۸۸۹	۲۷۷۱۷۶	۱۰۲۳۹	جمع ۱ تا کمتر از ۵ هکتار
۸۵۱۸	۵۷۱۳۵	۶۵۶۵۴	۲۷۵۰	۱ تا کمتر از ۲ هکتار
۱۲۳۶۶	۷۲۳۰۳	۸۴۶۶۹	۳۲۰۵	۲ تا کمتر از ۳ هکتار
۱۰۰۰۱	۵۳۸۲۹	۶۳۸۲۹	۲۱۹۳	۳ تا کمتر از ۴ هکتار
۹۴۰۲	۵۳۶۲۳	۶۳۰۲۴	۲۰۹۱	۴ تا کمتر از ۵ هکتار
۴۳۳۴۹	۲۲۵۰۱۵	۲۶۸۳۶۴	۷۲۷۶	جمع ۵ تا کمتر از ۲۰ هکتار
۱۷۹۳۴	۹۱۷۲۳	۱۰۹۶۵۷	۳۲۸۹	۵ تا کمتر از ۷/۵ هکتار
۷۵۴۹	۴۲۲۷۲	۴۹۸۲۱	۱۴۴۶	۷/۵ تا کمتر از ۱۰ هکتار
۱۳۲۰۰	۶۶۷۹۱	۷۹۹۹۱	۱۹۲۲	۱۰ تا کمتر از ۱۵ هکتار
۴۶۶۵	۲۴۲۳۰	۲۸۸۹۵	۶۴۰	۱۵ تا کمتر از ۲۰ هکتار
۶۹۹۲	۳۲۶۶۵	۳۹۶۵۷	۶۸۱	جمع ۲۰ تا کمتر از ۵۰ هکتار
۳۱۲۳	۱۵۸۰۸	۱۸۹۳۱	۳۴۲	۲۰ تا کمتر از ۲۵ هکتار
۲۴۸۸	۱۰۶۸۶	۱۳۱۷۵	۲۳۶	۲۵ تا کمتر از ۳۵ هکتار
۱۳۸۱	۶۱۷۱	۷۵۵۱	۱۰۴	۳۵ تا کمتر از ۵۰ هکتار
۲۷۴۱	۹۶۹۱	۱۲۴۳۲	۸۷	جمع ۵۰ هکتار و بیش تر
۱۱۴۵	۷۳۱۸	۸۴۶۲	۷۳	۵۰ تا کمتر از ۱۰۰ هکتار
۳۳۴	۶۹۱	۱۰۲۵	۸	۱۰۰ تا کمتر از ۲۰۰ هکتار
۵۱۳	۱۵۳۳	۲۰۴۵	۶	۲۰۰ تا کمتر از ۵۰۰ هکتار
.	.	.	.	۵۰۰ تا کمتر از ۱۰۰۰ هکتار
۷۵۰	۱۵۰	۹۰۰	۱	۱۰۰۰ تا کمتر از ۲۰۰۰ هکتار
.	.	.	.	۲۰۰۰ هکتار و بیش تر

۴۹- بهره‌برداری‌های دارای گوسفند و بره در روز آمارگیری و تعداد دام آنها بر حسب سن بهره‌بردار (بهره‌برداری - رأس)

تعداد گوسفند و بره در روز آمارگیری			تعداد بهره‌برداری	سن بهره‌بردار
نر	ماده	جمع		
۱۴۲۶۶۹	۸۳۱۲۶۴	۹۷۳۹۳۳	۲۶۷۰۴	جمع.....
۱	۴۹	۵۰	۱	کمتر از ۱۵ ساله
۷۳	۶۷۴	۷۴۷	۲۴	۱۵-۱۹ ساله
۱۴۳۴	۱۰۳۵۷	۱۱۷۹۱	۳۶۳	۲۰-۲۴ ساله
۶۰۴۷	۳۶۹۶۳	۴۳۰۱۰	۱۲۸۲	۲۵-۲۹ ساله
۱۰۱۳۴	۶۱۴۳۲	۷۱۵۶۷	۲۱۷۶	۳۰-۳۴ ساله
۱۲۳۱۶	۶۶۶۸۱	۷۸۹۹۶	۲۳۹۳	۳۵-۳۹ ساله
۱۷۲۹۶	۹۳۸۷۹	۱۱۱۱۷۴	۳۲۱۸	۴۰-۴۴ ساله
۱۵۰۹۹	۸۷۴۸۰	۱۰۲۵۷۹	۲۹۷۶	۴۵-۴۹ ساله
۲۱۹۷۵	۱۱۸۱۱۵	۱۴۰۰۹۱	۳۴۶۹	۵۰-۵۴ ساله
۱۵۹۳۷	۹۹۱۲۲	۱۱۵۰۵۹	۲۹۶۴	۵۵-۵۹ ساله
۱۷۲۲۷	۱۰۰۱۴۱	۱۱۷۳۶۸	۲۹۰۹	۶۰-۶۴ ساله
۹۱۲۵	۵۵۸۱۲	۶۴۹۳۷	۱۷۱۴	۶۵-۶۹ ساله
۷۲۹۵	۴۳۱۸۲	۵۰۴۷۷	۱۳۱۹	۷۰-۷۴ ساله
۴۰۸۰	۲۴۹۱۸	۲۸۹۹۸	۸۸۸	۷۵-۷۹ ساله
۴۶۳۱	۳۲۴۵۸	۳۷۰۹۰	۱۰۱۰	۸۰ ساله و بیش تر

۵۰- بهره‌برداری‌های دارای گوسفند و بره در روز آمارگیری و تعداد دام آن‌ها بر حسب تعداد گوسفند و بره (بهره‌برداری - رأس)

تعداد گوسفند و بره در روز آمارگیری			تعداد بهره‌برداری	تعداد گوسفند و بره
نر	ماده	جمع		
۱۴۶۸۴۹	۸۳۳۰۴۷	۹۷۹۸۹۶	۲۶۷۲۳	جمع.....
۱۶۰۱۹	۸۰۴۲۴	۹۶۴۴۳	۹۲۶۵	جمع کمتر از ۲۰ رأس.....
۱۱۷	۴۶۶	۵۸۳	۳۳۷	۱-۲ رأس.....
۳۸۰	۱۵۵۴	۱۹۳۴	۵۴۷	۳-۴ رأس.....
۲۰۹۱	۱۰۴۳۴	۱۲۵۲۴	۱۹۵۸	۵-۹ رأس.....
۱۳۴۳۱	۶۷۹۷۱	۸۱۴۰۳	۶۴۲۴	۱۰-۱۹ رأس.....
۸۴۴۹۷	۴۸۸۳۵۲	۵۷۲۸۴۹	۱۵۵۶۶	جمع ۲۰-۹۹ رأس.....
۱۸۵۸۱	۹۹۶۵۶	۱۱۸۲۳۶	۵۵۴۵	۲۰-۲۹ رأس.....
۱۷۶۵۵	۹۵۸۸۶	۱۱۳۵۴۲	۳۶۶۳	۳۰-۳۹ رأس.....
۱۳۰۰۸	۷۶۶۴۵	۸۹۶۵۳	۲۱۹۷	۴۰-۴۹ رأس.....
۱۵۵۷۱	۹۰۶۸۶	۱۰۶۲۵۷	۲۱۰۸	۵۰-۵۹ رأس.....
۱۲۳۳۰	۷۴۱۳۰	۸۶۴۶۰	۱۳۴۷	۶۰-۷۴ رأس.....
۷۳۵۲	۵۱۳۴۹	۵۸۷۰۱	۷۰۶	۷۵-۹۹ رأس.....
۴۶۳۳۲	۲۶۴۲۷۱	۳۱۰۶۰۴	۱۸۹۱	جمع ۱۰۰ رأس و بیش تر.....
۱۴۵۵۶	۹۴۳۷۶	۱۰۸۹۳۲	۱۰۰۴	۱۰۰-۱۴۹ رأس.....
۷۹۴۷	۵۵۶۹۹	۶۳۶۴۶	۴۰۰	۱۵۰-۱۹۹ رأس.....
۱۳۸۳۰	۸۴۸۷۹	۹۸۷۰۹	۴۱۴	۲۰۰-۳۹۹ رأس.....
۲۲۸۱	۸۶۳۹	۱۰۹۲۰	۲۷	۴۰۰-۴۹۹ رأس.....
۷۷۱۹	۲۰۶۷۸	۲۸۳۹۷	۴۷	۵۰۰ رأس و بیش تر.....

۵۱- بهره‌برداری‌های دارای بز و بزغاله در روز آمارگیری و تعداد دام آن‌ها بر حسب شهرستان (بهره‌برداری - رأس)

تعداد بز و بزغاله در روز آمارگیری			تعداد بهره‌برداری	شهرستان
نر	ماده	جمع		
۲۳۶۰۳	۱۴۷۹۷۴	۱۷۱۵۷۷	۱۴۵۱۷	کرمانشاه.....
۲۳۴۵	۱۳۴۳۲	۱۵۷۷۷	۱۴۰۴	اسلام‌آباد غرب.....
۹۵۲	۸۱۰۲	۹۰۵۴	۴۰۸	پاوه.....
۱۹۸۳	۲۱۵۸۳	۲۳۵۶۶	۱۱۶۵	ثلاث باباجانی.....
۷۹۶	۱۳۱۵۸	۱۳۹۵۴	۹۱۵	جوانرود.....
۱۵۶۴	۱۲۱۸۱	۱۳۷۴۵	۱۱۳۵	دالاهو.....
۴۹۳	۴۴۵۴	۴۹۴۷	۵۲۶	روانسر.....
۲۳۴۵	۱۱۴۶۰	۱۳۸۰۵	۱۳۹۴	سرپل ذهاب.....
۱۲۵۴	۳۹۳۸	۵۱۹۱	۸۷۳	سنقر.....
۱۱۸۱	۶۳۳۶	۷۵۱۷	۹۳۱	صحنه.....
۵۸۲	۲۲۳۴	۲۸۱۶	۱۹۴	قصر شیرین.....
۴۱۲۲	۲۸۲۰۸	۳۲۳۳۰	۳۲۵۰	کرمانشاه.....
۱۸۵۴	۵۳۵۸	۷۲۱۲	۶۵۱	کنگاور.....
۲۱۱۷	۷۴۵۶	۹۵۷۳	۸۰۹	گیلانغرب.....
۲۰۱۵	۱۰۰۷۵	۱۲۰۹۰	۹۳۲	هرسین.....

۵۲- بهره‌برداری‌های دارای گاو و گوساله در روز آمارگیری و تعداد دام آن‌ها بر حسب شهرستان (بهره‌برداری - رأس)

تعداد گاو و گوساله در روز آمارگیری			تعداد بهره‌برداری	شهرستان
نر	ماده	جمع		
۱۵۲۶۳	۵۱۳۳۷	۷۳۶۰۰	۱۸۸۷۶	کرمانشاه.....
۷۹۰	۳۲۹۹	۴۰۸۹	۱۴۵۴	اسلام‌آباد غرب.....
۷۳۷	۲۲۰۴	۲۹۴۱	۶۲۶	پاوه.....
۶۳۱	۳۱۱۰	۳۷۴۱	۸۱۶	ثلاث باباجانی.....
۷۸۱	۴۳۷۰	۵۱۵۲	۱۰۶۷	جوانرود.....
۴۲۰	۲۶۵۸	۳۰۷۷	۱۱۱۷	دالاهو.....
۱۰۰۸	۵۵۵۱	۶۵۵۸	۱۲۱۰	روانسر.....
۸۱۳	۲۴۶۶	۳۲۷۹	۹۰۶	سرپل ذهاب.....
۱۱۰۷	۲۴۶۲	۳۵۶۹	۱۳۳۷	سنقر.....
۱۰۲۵	۴۱۲۸	۵۱۵۳	۱۸۳۸	صحنه.....
۲۵	۸۰	۱۰۵	۴۳	قصر شیرین.....
۵۱۸۵	۱۶۲۱۸	۲۱۴۰۳	۵۸۰۸	کرمانشاه.....
۱۶۰۷	۶۷۵۱	۸۳۵۸	۷۱۷	کنگاور.....
۳۰۹	۲۳۵۹	۲۶۶۷	۹۳۷	گیلانغرب.....
۸۲۶	۲۶۸۲	۳۵۰۸	۱۰۰۱	هرسین.....

۵۳- بهره‌برداری‌های دارای گاو و گوساله در روز آمارگیری و تعداد دام آن‌ها بر حسب تعداد دام سنگین (بهره‌برداری- رأس)

تعداد گاو و گوساله در روز آمارگیری			تعداد بهره‌برداری	تعداد دام سنگین
نر	ماده	جمع		
۱۵۲۶۳	۵۸۳۳۷	۷۳۶۰۰	۱۸۸۷۶	جمع.....
۸۰۲۴	۳۹۱۵۷	۴۷۱۸۱	۱۷۹۸۱	جمع کمتر از ۱۰ رأس.....
۶۴	۴۷۹۵	۴۸۵۹	۴۸۵۹	۱ رأس.....
۱۷۶۱	۱۱۳۹۵	۱۳۱۵۶	۶۵۷۹	۲ رأس.....
۱۱۶۰	۵۳۲۱	۶۴۸۰	۲۱۶۰	۳ رأس.....
۱۶۸۰	۶۴۶۱	۸۱۴۱	۲۰۳۶	۴ رأس.....
۹۲۵	۳۴۰۳	۴۳۲۸	۸۶۶	۵ رأس.....
۱۵۶۹	۴۹۵۷	۶۵۲۶	۱۰۳۲	۶-۷ رأس.....
۸۶۶	۲۸۲۶	۳۶۹۱	۴۴۹	۸-۹ رأس.....
۳۲۳۳	۸۷۶۲	۱۱۹۹۵	۸۰۹	جمع ۱۰-۴۹ رأس.....
۱۳۰۴	۴۰۹۰	۵۳۹۵	۴۹۴	۱۰-۱۴ رأس.....
۶۴۲	۱۷۷۹	۲۴۲۱	۱۵۴	۱۵-۱۹ رأس.....
۴۹۰	۱۵۲۷	۲۰۱۷	۹۶	۲۰-۲۹ رأس.....
۴۶۸	۱۰۵۴	۱۵۲۲	۴۹	۳۰-۳۹ رأس.....
۳۲۸	۳۱۲	۶۴۰	۱۶	۴۰-۴۹ رأس.....
۱۱۲۳	۱۷۶۷	۲۸۹۰	۵۰	جمع ۵۰-۹۹ رأس.....
۵۴۰	۱۰۶۷	۱۶۰۷	۳۲	۵۰-۵۹ رأس.....
۲۶۸	۴۴۲	۷۱۰	۱۱	۶۰-۷۴ رأس.....
۳۱۵	۲۵۸	۵۷۳	۷	۷۵-۹۹ رأس.....
۲۸۸۴	۸۶۵۱	۱۱۵۳۴	۳۷	جمع ۱۰۰ رأس و بیش‌تر.....
۱۰۹۷	۱۸۱۲	۲۹۰۸	۲۵	۱۰۰-۱۹۹ رأس.....
۴۹۵	۱۶۶۵	۲۱۶۰	۸	۲۰۰-۴۹۹ رأس.....
۱۲۹۲	۵۱۷۴	۶۴۶۶	۴	۵۰۰ رأس و بیش‌تر.....

۵۴- بهره‌برداری‌های دارای گاومیش و بچه گاومیش در روز آمارگیری و تعداد دام آن‌ها بر حسب شهرستان (بهره‌برداری- رأس)

تعداد گاومیش و بچه گاومیش در روز آمارگیری			تعداد بهره‌برداری	شهرستان
نر	ماده	جمع		
۲۹	۱۰۲	۱۳۱	۲۶	کرمانشاه.....
۰	۰	۰	۰	اسلام‌آباد غرب.....
⊙	⊙	⊙	۱	پاوه.....
۱	۱۰	۱۱	۵	ثلاث باباجانی.....
۰	۰	۰	۰	جوانرود.....
۰	۰	۰	۰	دالاهو.....
۰	۰	۰	۰	روانسر.....
۰	۰	۰	۰	سرپل ذهاب.....
۰	۹	۹	۵	سنقر.....
۷	۲۲	۲۹	۳	صحنه.....
⊙	⊙	⊙	۱	قصر شیرین.....
۳	۳۸	۴۱	۴	کرمانشاه.....
۴	۴	۸	۴	کنگاور.....
۲	۳	۵	۳	گیلانغرب.....
۰	۰	۰	۰	هرسین.....

۵۵- بهره‌برداری‌های دارای پرورش ماهی طی ۳۶۵ روز گذشته به تفکیک ماهیان سرد آبی و گرم آبی بر حسب شهرستان (بهره‌برداری)

تعداد بهره‌برداری			تعداد کل بهره‌برداری	شهرستان
ماهیان گرم آبی و سرد آبی توأم	فقط ماهیان گرم آبی	فقط ماهیان سرد آبی		
۰	۴۱	۶۷	۱۰۸	کرمانشاه.....
۰	۰	۰	۰	اسلام‌آباد غرب.....
۰	۰	۱۹	۱۹	پاوه.....
۰	۰	۴	۴	ثلاث باباجانی.....
۰	۰	۳	۳	جوانرود.....
۰	۰	۲	۲	دالاهو.....
۰	۰	۴	۴	روانسر.....
۰	۰	۳	۳	سرپل ذهاب.....
۰	۰	۱	۱	سنقر.....
۰	۰	۱	۱	صحنه.....
۰	۴۰	۱	۴۱	قصر شیرین.....
۰	۰	۳	۳	کرمانشاه.....
۰	۰	۲۳	۲۳	کنگاور.....
۰	۱	۲	۳	گیلانغرب.....
۰	۰	۱	۱	هرسین.....