

ریاست جمهوری
سازمان مدیریت و برنامه‌ریزی
مرکز آمار ایران

نتایج تفصیلی سرشماری عمومی کشاورزی-۱۳۹۳

استان کهگیلویه و بویراحمد



نشانه‌های نشریات مرکز آمار ایران

- آمار گردآوری نشده است.
- آمار در دسترس نیست.
- x ذاتاً یا عملاً وجود ندارد.
- xx جمع و محاسبه غیر ممکن یا بی‌معنی است.
- // رقم کمتر از نصف واحد است.
- | رقم (نسبت) ناچیز و قابل صرف‌نظر کردن است.
- * رقم غیر قطعی است.
- ** رقم جنبه تخمینی دارد.
- ⊙ به‌دلیل حفظ محرمانگی، رقم قابل انتشار نیست.

اختلاف در سرجمع‌ها به علت سراسر کردن ارقام است. محاسبه نسبت‌ها و شاخص‌ها قبل از سراسر کردن ارقام صورت گرفته است.

پیشگفتار

اولین سرشماری کشاورزی ایران در سال ۱۳۵۲ فقط در نقاط روستایی اجرا شد و پس از آن در سال‌های ۱۳۶۷، ۱۳۷۲ و ۱۳۸۲ سرشماری کشاورزی به صورت عمومی (نقاط شهری و روستایی) به مرحله اجرا در آمد. سرشماری عمومی کشاورزی ۱۳۹۳ چهارمین سرشماری عمومی کشاورزی کشور است که از ۵ مهر لغایت ۱۸ آبان ماه به طور همزمان در سراسر کشور انجام شد. نتایج این سرشماری در برگیرنده طیف وسیعی از اطلاعات آماری است که در قالب جدول‌های متنوع به صورت نشریه الکترونیکی و کاغذی ارائه می‌شود. نشریه حاضر به‌عنوان «نتایج تفصیلی سرشماری عمومی کشاورزی ۱۳۹۳» حاوی منتخبی از جدول‌های آماری در سطح استان کهگیلویه و بویراحمد به همراه خلاصه‌یافته‌ها است که به صورت نشر الکترونیکی و از مسیر درگاه ملی آمار کشور به آدرس اینترنتی www.amar.org.ir و در قالب نسخ کاغذی در اختیار علاقه‌مندان قرار می‌گیرد. نتایج این سرشماری برای سطوح جغرافیایی کوچک‌تر از طریق واحد اطلاع‌رسانی مرکز آمار ایران به آدرس خیابان دکتر فاطمی، نبش خیابان رهی معیری برای عموم قابل دسترس است.

عادل آذر

رئیس مرکز آمار ایران

فهرست مندرجات

صفحه	عنوان
۹	راهنمای کاربران
۲۰	تعاریف و مفاهیم
۲۵	یافته‌های مهم
فصل اول- بهره‌برداران و بهره‌برداری‌های کشاورزی	
۳۳	۱- بهره‌برداران فهرست شده و بهره‌برداران سرشماری شده (دارای پرسشنامه) بر حسب نوع بهره‌بردار و شهرستان
۳۴	۲- بهره‌برداری‌های کشاورزی بر حسب نوع بهره‌بردار و شهرستان
۳۵	۳- بهره‌برداری‌های کشاورزی متعلق به اشخاص حقیقی بر حسب نوع و سن بهره‌بردار
۳۶	۴- بهره‌برداری‌های کشاورزی متعلق به اشخاص حقیقی بر حسب وضع سواد، مدرک تحصیلی بهره‌بردار و شهرستان
۳۷	۵- بهره‌برداری‌های کشاورزی متعلق به اشخاص حقیقی بر حسب وضع سواد، مدرک تحصیلی بهره‌بردار و وسعت اراضی کشاورزی
۳۸	۶- بهره‌برداری‌های کشاورزی متعلق به اشخاص حقیقی بر حسب وضع سواد، مدرک تحصیلی و سن بهره‌بردار
فصل دوم- کاربری اراضی کشاورزی	
۴۱	۷- بهره‌برداری‌های کشاورزی بر حسب نوع فعالیت و شهرستان
۴۱	۸- تعداد و مساحت بهره‌برداری‌های با زمین بر حسب شهرستان
۴۲	۹- تعداد و مساحت بهره‌برداری‌های با زمین بر حسب وسعت اراضی کشاورزی
۴۳	۱۰- تعداد و مساحت بهره‌برداری‌های با زمین بر حسب سن بهره‌بردار
۴۴	۱۱- تعداد و مساحت بهره‌برداری‌های با زمین آبی بر حسب شهرستان
۴۴	۱۲- تعداد و مساحت بهره‌برداری‌های با زمین دیم بر حسب شهرستان
۴۵	۱۳- تعداد و مساحت بهره‌برداری‌های دارای اراضی زراعی بر حسب شهرستان
۴۶	۱۴- تعداد و مساحت بهره‌برداری‌های دارای اراضی زراعی بر حسب وسعت اراضی کشاورزی
۴۷	۱۵- تعداد و مساحت بهره‌برداری‌های دارای اراضی زراعی بر حسب وسعت اراضی زراعی
۴۸	۱۶- تعداد و مساحت بهره‌برداری‌های دارای اراضی زراعی بر حسب سن بهره‌بردار
۴۸	۱۷- تعداد و مساحت بهره‌برداری‌های دارای اراضی زراعی آبی بر حسب شهرستان
۴۹	۱۸- تعداد و مساحت اراضی زراعی بهره‌برداری‌ها به تفکیک آبی و دیم بر حسب شهرستان
۵۰	۱۹- تعداد و مساحت باغ و قلمستان بهره‌برداری‌ها بر حسب شهرستان
۵۱	۲۰- تعداد و مساحت باغ و قلمستان بهره‌برداری‌ها بر حسب وسعت اراضی کشاورزی
۵۲	۲۱- تعداد و مساحت باغ و قلمستان بهره‌برداری‌ها بر حسب سن بهره‌بردار
۵۳	۲۲- تعداد و مساحت باغ و قلمستان بهره‌برداری‌ها بر حسب وسعت اراضی باغ و قلمستان
۵۴	۲۳- تعداد و مساحت باغ و قلمستان آبی بهره‌برداری‌ها بر حسب شهرستان
۵۴	۲۴- تعداد و مساحت باغ و قلمستان دیم بهره‌برداری‌ها بر حسب شهرستان
۵۵	۲۵- تعداد و مساحت باغ و قلمستان بهره‌برداری‌ها به تفکیک آبی و دیم بر حسب شهرستان

فصل سوم- زراعت (محصولات سالانه در فضای باز)

۲۶- تعداد بهره‌برداری و سطح کاشت محصولات گندم، جو، برنج (شلتوک) و سایر محصولات سالانه در فضای باز بهره‌برداری‌های کشاورزی	۵۹
۲۷- تعداد بهره‌برداری و سطح کاشت گندم در فضای باز بر حسب شهرستان	۵۹
۲۸- تعداد بهره‌برداری و سطح کاشت گندم در فضای باز بر حسب وسعت اراضی کشاورزی	۶۰
۲۹- تعداد بهره‌برداری و سطح کاشت گندم در فضای باز بر حسب وسعت اراضی زراعی	۶۱
۳۰- تعداد بهره‌برداری و سطح کاشت گندم در فضای باز بر حسب سن بهره‌بردار	۶۲
۳۱- تعداد بهره‌برداری و سطح کاشت جو در فضای باز بر حسب شهرستان	۶۳
۳۲- تعداد بهره‌برداری و سطح کاشت برنج (شلتوک) در فضای باز بر حسب شهرستان	۶۳
۳۳- تعداد بهره‌برداری و سطح کاشت سایر محصولات سالانه در فضای باز بر حسب شهرستان	۶۴
۳۴- تعداد بهره‌برداری به تفکیک محصولات سالانه در فضای باز بر حسب شهرستان	۶۵

فصل چهارم- باغداری (محصولات دائمی در فضای باز) و کشت گلخانه‌ای

۳۵- تعداد بهره‌برداری و تعداد درخت محصولات دائمی در فضای باز بر حسب نام محصول	۷۳
۳۶- تعداد بهره‌برداری و تعداد درخت سیب در فضای باز بر حسب شهرستان	۷۵
۳۷- تعداد بهره‌برداری و تعداد درخت سیب در فضای باز بر حسب وسعت اراضی کشاورزی	۷۶
۳۸- تعداد بهره‌برداری و تعداد درخت سیب در فضای باز بر حسب وسعت اراضی باغ و قلمستان	۷۷
۳۹- تعداد بهره‌برداری و تعداد درخت سیب در فضای باز بر حسب سن بهره‌بردار	۷۸
۴۰- تعداد بهره‌برداری و تعداد درخت به تفکیک محصولات دائمی در فضای باز بر حسب شهرستان	۷۹
۴۱- تعداد بهره‌برداری، مساحت و نوع فعالیت گلخانه بر حسب شهرستان	۸۵
۴۲- تعداد بهره‌برداری، مساحت و نوع فعالیت گلخانه بر حسب وسعت اراضی کشاورزی	۸۶
۴۳- تعداد بهره‌برداری، مساحت و نوع فعالیت گلخانه بر حسب وسعت گلخانه	۸۷
۴۴- تعداد بهره‌برداری، مساحت و نوع فعالیت گلخانه بر حسب سن بهره‌بردار	۸۸

فصل پنجم دامپروری

۴۵- بهره‌برداری‌های دارای دام سبک و تعداد دام آن‌ها در روز آمارگیری بر حسب شهرستان	۹۱
۴۶- بهره‌برداری‌های دارای دام سبک و تعداد دام آن‌ها در روز آمارگیری بر حسب تعداد دام سبک	۹۲
۴۷- بهره‌برداری‌های دارای گوسفند و بره در روز آمارگیری و تعداد دام آن‌ها بر حسب شهرستان	۹۴
۴۸- بهره‌برداری‌های دارای گوسفند و بره در روز آمارگیری و تعداد دام آن‌ها بر حسب وسعت اراضی کشاورزی	۹۵
۴۹- بهره‌برداری‌های دارای گوسفند و بره در روز آمارگیری و تعداد دام آن‌ها بر حسب سن بهره‌بردار	۹۶
۵۰- بهره‌برداری‌های دارای گوسفند و بره در روز آمارگیری و تعداد دام آن‌ها بر حسب تعداد گوسفند و بره	۹۷
۵۱- بهره‌برداری‌های دارای بز و بزغاله در روز آمارگیری و تعداد دام آن‌ها بر حسب شهرستان	۹۸
۵۲- بهره‌برداری‌های دارای گاو و گوساله در روز آمارگیری و تعداد دام آن‌ها بر حسب شهرستان	۹۸
۵۳- بهره‌برداری‌های دارای گاو و گوساله در روز آمارگیری و تعداد دام آن‌ها بر حسب تعداد دام سنگین	۹۹
۵۴- بهره‌برداری‌های دارای شتر و بچه شتر در روز آمارگیری و تعداد دام آن‌ها بر حسب شهرستان	۱۰۰
۵۵- بهره‌برداری‌های دارای پرورش ماهی طی ۳۶۵ روز گذشته به تفکیک ماهیان سرد آبی و گرم آبی بر حسب شهرستان	۱۰۰

راهنمای کاربران

نتایج سرشماری عمومی کشاورزی ۱۳۹۳ مجموعه‌ای بسیار گسترده از اطلاعات آماری است که به اشکال متنوع به شرح زیر در اختیار کاربران قرار می‌گیرد:

- جدول‌های آماری در نشریات چاپی
- جدول‌های آماری در نشریات الکترونیکی
- فایل‌های اطلاعاتی رایانه‌ای به سفارش متقاضی

استفاده کاربران از اطلاعات ارائه شده به هر شکل و در هر قالبی باشد، مستلزم آشنایی با مفاهیم، اصطلاحات فنی و روش‌های اجرایی به کار گرفته شده در سرشماری عمومی کشاورزی است که در این راهنما به عنوان جزء لاینفک نتایج سرشماری تشریح می‌شود. از آن جا که اغلب مفاهیم و اصطلاحات مورد بحث، خاص این طرح آماری است و ممکن است با برداشت‌های موجود در اذهان عمومی متفاوت باشد، بنا بر این مطالعه این راهنما به کاربران توصیه می‌شود.

۱- روش سرشماری

سرشماری عمومی کشاورزی ۱۳۹۳ یک طرح آماری منطبق با اصول پذیرفته شده توسط سازمان‌های آماری اکثر کشورهای جهان بوده و بر پایه‌های مشروح زیر استوار است:

- بهره‌برداری کشاورزی (Holding) طبق تعریفی که خواهد آمد، واحد آماری اصلی بوده است و بهره‌بردار کشاورزی و آبادی نیز دو واحد آماری دیگر مورد استفاده بوده‌اند.
- مراجعه به بهره‌بردار و تکمیل پرسشنامه بر اساس اظهارات او مبنای کسب اطلاعات بوده است و در مواردی که امکان دسترسی به بهره‌بردار فراهم نبوده، از افراد دیگری که با بهره‌بردار در ارتباط بوده‌اند به جای بهره‌بردار استفاده شده است. اطلاعاتی که واحد آماری آن «آبادی» بوده است، طی مصاحبه با معتمدین و صاحب نظران آبادی جمع‌آوری شده است.
- فهرست بهره‌برداران در اکثر نقاط روستایی و شهرها از طریق مراجعه و پرسش خانه به خانه و در ۲۵۷ شهر و ۱۹۸ آبادی منتخب طبق فهرست‌های ۱ و ۲ مندرج در صفحات بعد به دلیل وسعت شهر یا آبادی و پایین بودن نسبت بهره‌برداری‌های کشاورزی به تعداد خانوار از طریق مراجعه به منابع اداری، ثبتی و مطلعین محلی و با روش تحقیق میدانی قبل از شروع سرشماری تهیه شده است.

- اطلاعات ارائه شده به دلیل ماهیت کار، کم و بیش با خطاهای آماری غیر قابل کنترل همراه است و این نوع خطا ممکن است در برخی سطوح جغرافیایی کوچک محسوس تر باشد.
- پرسشگران به طور عموم از جوانان جویای کار دارای تحصیلات حداقل دیپلم دبیرستان و تحصیل کرده‌های رشته‌های کشاورزی انتخاب شده‌اند و تحت نظارت کارشناسان دفاتر آمار و اطلاعات استانداری‌های کشور و سازمان‌های جهاد کشاورزی استان‌ها، از ۵ مهر لغایت ۱۸ آبان انجام وظیفه کرده‌اند.
- پس از مرحله آمارگیری و ورود داده‌ها به رایانه، داده‌های پرت و غیر واقعی توسط کارشناسان مورد بازنگری قرار گرفته و در صورت لزوم با توجه به شواهد و قرائن موجود، طبق راهنمای فنی اصلاح شده‌است.

۲- واحدهای جغرافیایی

کوچک‌ترین واحد جغرافیایی که نتایج سرشماری برای آن قابل ارائه است «آبادی» و «شهر» است. از مجموع اطلاعات آبادی‌های واقع در محدوده هر دهستان، اطلاعات دهستان و از مجموع اطلاعات دهستان‌ها و شهرهای واقع در محدوده یک بخش، اطلاعات بخش و سپس اطلاعات شهرستان و استان به دست می‌آید. در این سرشماری آبادی، محدوده‌ای است واقع در یک دهستان، با حدود ثبتي یا عرفی مستقل و خارج از محدوده شهرها یا آبادی دیگر که به دلیل وجود فعالیت انسان در تمام یا بخشی از آن، قابل تشخیص و معمولاً دارای نام خاصی است. آبادی یک نقطه جغرافیایی محسوب می‌شود و شامل اراضی کشاورزی و یا غیر کشاورزی و اماکن محل فعالیت یا سکونت انسان است. آبادی ممکن است یک ده، یک مزرعه، یک مکان، یک معدن و... باشد. شایان ذکر است محدوده‌ی آبادی‌ها روی نقشه‌های آماری مشخص نمی‌شود و در طبیعت ممکن است از طریق مرز مشترک با آبادی مجاور و یا اراضی ملی و... قابل شناسایی باشد.

۱- شهرهای منتخب در مرحله اجرای سرشماری عمومی کشاورزی ۱۳۹۳ بدون مراجعه مکان به مکان

استان	شهرهای منتخب
آذربایجان شرقی	بستان‌آباد- مراغه- مرند- اهر- میانه- جلفا- سهند- تبریز- شبستر- سراب
آذربایجان غربی	بازرگان- میاندوآب- شاهین دژ- تکاب- سلماس- پیرانشهر- بوکان- نقده- اشنویه- ارومیه- خوی- سردشت- مهاباد- ماکو
اصفهان	نجف‌آباد- هرند- خمینی شهر- شهرضا- نوش‌آباد- کاشان- بهارستان- اصفهان- شاهین شهر- فولادشهر
اردبیل	گرمی- مشگین شهر- خلخال- پارس‌آباد- اردبیل
البرز	کوهسار- چهارباغ- گلسار- شهر جدید هشتگرد- ماهدشت- اشتهارد- مشکین دشت- محمدشهر- گرمدره- نظرآباد- هشتگرد- کمال شهر- کرج- فردیس
ایلام	دره شهر- ایوان- ایلام
بوشهر	بنک- بندرریگ- سیراف- نخل تقی- برازجان- بندرکنگان- جم- بندرگناوه- عسلویه- بندردیلم- بوشهر- خارک
تهران	آبعلی- وحیدیه- صفادشت- بومهن- شاهدشهر- فردوسیة- پیشوا- باغستان- نصیرآباد- اندیشه- صالح‌آباد- پردیس- شریف‌آباد- صباشهر- کهریزک- چهاردانگه- فرون‌آباد- شهریار- رباط‌کریم- نسیم‌شهر- پاکدشت- حسن‌آباد- ملارد- شهر قدس- ورامین- باقرشهر- اسلام‌شهر- قرچک- گلستان- تهران- شهر جدید پرنده
چهار محال و بختیاری	بروجن- شهرکرد
خراسان جنوبی	فردوس- بیرجند
خراسان رضوی	چناران- درگز- کاشمر- تایباد- تربت حیدریه- تربت جام- قوچان- نیشابور- رضویه- مشهد- سبزوار
خراسان شمالی	آشخانه- اسفراین- شیروان- بجنورد
خوزستان	مسجدسلیمان- شوش- ایذه- امیدیه- اندیمشک- رامهرمز- شادگان- آبادان- بندر ماهشهر- خرمشهر- بندر امام خمینی- بهبهان- اهواز- دزفول- شوشتر
زنجان	دندی- قیدار- زنجان
سمنان	سمنان- دامغان- گرمسار- شاهرود
سیستان و بلوچستان	سرباز- زابل- ایرانشهر- خاش- کنارک- چاه‌بهار- زاهدان
فارس	زرقان- گراش- فیروزآباد- سروستان- آباده- کوار- شهرصدرا- اوز- جهرم- فسا- داراب- لار- مرودشت- کازرون- شیراز
قزوین	آبگرم- شریفیه- محمودآباد نمونه- بیدستان- اقبالیه- الوند- آبیگ- قزوین- محمدیه
قم	قم
کردستان	کانی دینار- دیواندره- قروه- دهگلان- بانه- بیجار- مریوان- کامیاران- سقز- سنندج
کرمان	زرنده- بافت- رفسنجان- کهنوج- کیانشهر- سیرجان- کرمان- مس سرچشمه
کرمانشاه	گیلانغرب- قصرشیرین- صحنه- سنقر- هرسین- تازه‌آباد- بیستون- کنگاور- سرپل ذهاب- روانسر- اسلام‌آباد غرب- جوانرود- کرمانشاه
کهگیلویه و بویراحمد	دهدشت- مادوان- یاسوج- دوگنبدان
گلستان	علی‌آباد- گنبدکاووس- گرگان
گیلان	رودسر- تالش- صومعه‌سرا- آستانه اشرفیه- منجیل- لنگرود- فومن- آستارا- بندرانزلی- لاهیجان- رشت
لرستان	سپیددشت- پلدختر- الشتر- نورآباد- کوهدشت- ازنا- الیگودرز- بروجرد- دورود- خرم‌آباد
مازندران	قائم‌شهر- تنکابن- بهشهر- نکا- بابل- آمل- ساری
مرکزی	خمین- ساوه- اراک
هرمزگان	بندرلنگه- درگهان- ابوموسی- کیش- بندرعباس- قشم
همدان	تویسرکان- فیروزان- رزن- نهاوند- کیودراهنگ- اسدآباد- همدان- ملایر
یزد	حمیدیا- یزد

۲- آبادی‌های منتخب در مرحله اجرای سرشماری عمومی کشاورزی ۱۳۹۳ بدون مراجعه مکان به مکان

استان	شهرستان	دهستان	آبادی	
مرکزی	ساوه	طرازناهدید	شهر صنعتی کاوه	
آذربایجان شرقی	تبریز	آجی چای	باغ معروف	
		اسپران	اناختون	
		میدان چای	آسایشگاه باباباغی	
		لاهیجان	کرکچ	
		لاهیجان	رادار تبریز	
	مراغه	آجی چای	نیروگاه حرارتی	
		آجی چای	الوارعلیا	
		آجی چای	الوارسقلی	
		آجی چای	مایان علیا	
		آجی چای	پادگان اسلامی امام رضا	
آذربایجان غربی	بستان‌آباد	قره ناز	ابریز	
	شبستر	مهرانرودمر	پادگان قدس	
	عجب‌شیر	گونی شرقی	پادگان ۰۳ عجب‌شیر	
	ارومیه	دیزجرود غرب	ریحان‌آباد	
		بکشلوچای	خانقاه الواج	
	پیرانشهر	روضه چای	علی کندی	
		پیران	پادگان پیرانشهر	
		لاهیجان شرقی	تی ۲۵ شهید حسین شهرام‌فر	
		خوی	احمدآباد	
		مهاباد	خانقاه	
کرمانشاه	بوکان	مکریان غربی	کهریزه محمودآقا	
	اسلام‌آباد غرب	آختاچی	پادگان الله اکبر	
	کرمانشاه	بالادربند	پادگان شهید رجائی	
		دورودفراما	پادگان هوانبروز	
	سرپل ذهاب	قلعه شاهین	خانه‌های سازمانی پادگان	
اهواز	اسماعیلیه	پادگان ابودر		
	کوت عبدالله	سطامیه بزرگ		
	طراح	تأسیسات کوت امیر		
	کرخه	سیدیابر		
	بندر امام خمینی	کرخه	پادگان سد کرخه	
خوزستان	بندر ماهشهر	بندر امام خمینی	شهرک ولی عصر	
		جراحی	پادگان هوایی شهید بهشتی	
	بهبهان	حومه	شهرک آیت‌الله مدنی	
		تشان غربی	اسلام‌آباد سقلی	
	دزفول	قبله ای	گروه پدافند هوایی بهبهان	
	شادگان	جفال	شهرک شهید محمد منتظری	
	شوشتر	شعبیه غربی	شهرک منتظری	
	شوش	حسین‌آباد	کشت و صنعت امام خمینی	
				پمپ استیشن

۲- آبادی های منتخب در مرحله اجرای سرشماری عمومی کشاورزی ۱۳۹۳ بدون مراجعه مکان به مکان (ادامه)

استان	شهرستان	دهستان	آبادی	
کرمان	کرمان	اختیارآباد	روستای چهارده معصوم الله آباد	
			هوانیروز	
			حاجی آباد نظری / شهرک شهید باهنر	
	بم	کرک و نارتی	خودروسازی	
	رفسنجان	اسلامیه	اسماعیل آباد	
	جیرفت	هلیل	خالق آباد	
خراسان رضوی	چناران	گلمکان	پروژه عمران شهر جدید گلپهار	
		میان جام	مهمانشهر تربت جام	
	قوچان	شیرین دره	پادگان قوچان	
	بینالود	شاندیز	شهرک صنعتی توس	
			کارخانه خانه سازی مشهد	
	اصفهان	آران و بیدگل	سفیددشت	مجتمع کوره های آجرپزی آران و بیدگل
تودشک			پایگاه پدافند هوایی هاشم آباد	
اصفهان		کرارج	قهاب شمالی	منطقه هوایی بابائی اصفهان
			محمودآباد	کوی راه حق
				مجتمع مسکونی راه آهن اصفهان
		تیران و کرون	رضوانیه	شهرک بختیاردشت
				شهرک شهید منتظری
				شهرک ولی عصر
شاهین شهر و میمه		برخوار غربی	رضوانیه	منطقه صنعتی اسفیدواجان
			منظریه	صنایع هواپیماسازی ایران
			اشیان	پادگان گروه ۲۲ توپخانه و منازل مسکونی
			گرکن	مجتمع صنایع دفاع اصفهان
اصفهان		قهاب شمالی	نورآباد	مجتمع صنعتی هفتم تیر
			جی	مجتمع مسکونی هفتم تیر
				زندان اسدآباد
				کوی گلستان
سنندج	حومه	کوی روشن شهر	شهرک صنعتی سنندج ۱	
		شهرک زاینده رود	پادگان همدان	
		حصه	پایگاه هوایی نوزه	
همدان	کیبودرآهنگ	الوندکوه غربی		
		راهب		

۲- آبادی‌های منتخب در مرحله اجرای سرشماری عمومی کشاورزی ۱۳۹۳ بدون مراجعه مکان به مکان (ادامه)

استان	شهرستان	دهستان	آبادی		
لرستان	الیگودرز	پاچه لک شرقی	شهرک برن‌آباد		
	بروجرد	شیروان	پادگان مرکز مهندسی بروجرد		
		همت‌آباد	همت‌آباد	همت‌آباد	
			قلعه شمسی	شهرک امام خمینی	
	خرم‌آباد	تنگ هفت	تنگ پنج		
		کرگه غربی	پادگان بدرآباد		
	دورود	حشمت‌آباد	خانه‌های صنایع دفاع/ صنایع زر		
		ژان	ناصرالدین		
	کوهدشت	کوهدشت جنوبی	شهرک امام خمینی		
		کونانی	شورابه پایین یک		
	خرم‌آباد	کرگه غربی	مجتمع مسکونی تپ ۵۷ ابوالفضل (ع)		
			ندامتگاه پارسیلو		
			خانه‌های سازمانی بابا عباس		
ایلام	ایلام	ده پائین	شهرک شهید کشوری		
کهگیلویه و بویر احمد	بویر احمد	سررود جنوبی	پادگان قدس		
			نجف‌آباد		
			سرآبتاوه		
			تل خسرو		
			مهربان		
			بله زار		
			مادوان سفلی		
بوشهر	بوشهر	حومه	بندرگاه		
			نیروگاه اتمی		
			عالی‌شهر		
	کنگان	کنگان	عسلویه	شیرینو	
				بزباز	
				بیدخون	
				منطقه ویژه پارس جنوبی ۱	
زنجان	زنجان	زنجانرود بالا	منطقه ویژه پارس جنوبی ۲		
			امادگاه میثم		
سمنان	دامغان	دامنکوه	شهرسازی طزره		
			سمنان	حومه	پایگاه هوایی / منطقه نظامی
					شهرک افغانه
	شهرک صنعتی				
	پادگان چهل دختر				
	گرمسار	گرمسار	ایوانکی	شهرک صنعتی علی‌آباد	
				شهرک صنعتی ایوانکی	
یزد	یزد	فهرج	چاه مدرسی		

۲- آبادی های منتخب در مرحله اجرای سرشماری عمومی کشاورزی ۱۳۹۳ بدون مراجعه مکان به مکان (ادامه)

استان	شهرستان	دهستان	آبادی
هرمزگان	بندر عباس	ایسین	شهر و
			ابشورک
			چه چکر
			شهرک شهید نامجو
			مجتمع مسکونی راه آهن
		گچین	مجتمع کشتی سازی خلیج فارس
			تیاب خون سرخ
			شهرک توانیر
			شهرک شهید رجائی
			بارقین خون سرخ
			شرکت کشتیرانی ایران بحر
			مجتمع آلومینیم المهدی
	تازیان	جمال احمد	
		بلندو	
		سودرو	
	قشم	حومه	طولا
		رمکان	رمکان
		حومه	لافت
دولاب		باسعیدو	
هنگام		هنگام	
حومه		گیاهدان	
		رمچاه	
		شهرک ولی عصر	
اردبیل	گرمی	اجارود غربی	شهرک ولی عصر
قزوین	قزوین	اقبال شرقی	حسن آباد
		اقبال غربی	ناصرآباد
			خیرآباد
	آبیک	شهرک دانش	
خراسان شمالی	مانه	جیرانسو	پادگان نظامی شهرآباد
خراسان جنوبی	بیرجند	قلعه زری	قلعه زری
البرز	کرج	محمدآباد	سپیددشت
			شهرک مهندسی زراعی
		پلنگ آباد	شهرک اصلاح و تهیه نهال و بذر
	نظرآباد	احمدآباد	شهرک صنعتی اشتهارد
		جمال الدین	مهدی آباد
			کارخانه فخر ابران

۲- آبادی‌های منتخب در مرحله اجرای سرشماری عمومی کشاورزی ۱۳۹۳ بدون مراجعه مکان به مکان (ادامه)

آبادی	دهستان	شهرستان	استان
مسگرآباد	سیاهرود	تهران	تهران
سعیدآباد			
منطقه صنعتی کمرد			
صالح آباد صیداآباد	آفتاب		
شهرک رسالت			
خلازیر	خلازیر		
مرتضی گرد			
شمس آباد	حسن آباد	ری	
خاورشهر	غنی آباد		
قیام دشت	خاوران شرقی		
علائین	عظیمیه		
اسلام آباد			
بهشتی	جوقین	شهریار	
خانه‌های سازمانی گروه ۳۳			
باطری‌سازی نور			
شهر جدید پرند	سعیدآباد	رباط کریم	
خانه‌های مسکونی لشگر ۲۳ نوحه	منجیل آباد		
الارد			
پرندک			
سفیدار			
شترخوار	وهن آباد	پاکدشت	
مجتمع شهید نامجو	جمال آباد		
پارچین	حصارامیر	ملارد	
شهرک جعفریه	ملارد شمالی		
اورین	همدانک	بهارستان	
خیرآباد			
همدانک			
ریحان آباد	بهنام پازو	ورامین	
قشلاق قویینک			
قشلاق جیتو	قشلاق جیتو		
صالح آباد			
محمدآباد اعلا	ولی آباد		
قشلاق مشهدی ابوالحسن			
قشلاق مشهدی محمد			
گلدسته	فیروزبهرام	اسلام‌شهر	
شاطره	ده عباس		
قلعه نواملاک	فرون آباد	پاکدشت	

۲- آبادی‌های منتخب در مرحله اجرای سرشماری عمومی کشاورزی ۱۳۹۳ بدون مراجعه مکان به مکان (ادامه)

استان	شهرستان	دهستان	آبادی
سیستان و بلوچستان	ایرانشهر	بمپور شرقی	پادگان نظامی ارتش
	خاش	اسماعیل‌آباد	پادگان نظامی ارتش
فارس	داراب	رستاق	شهرک ولی‌عصر
	شیراز	دراک	مهدیه
	کازرون	دریس	علی‌آباد
			خسروآباد
	لارستان	بیدشهر	هود
			کهنه جدید
	نیریز	ریزآب	شهرک بنه کلاغی
	قم	قم	قمرود
شهرک صنعتی شکوهیه			
راهجرد شرقی		منطقه ویژه اقتصادی سلفچگان	
		شهرک صنعتی سلفچگان	

۳- ویژگی‌های سرشماری عمومی کشاورزی ۱۳۹۳

- سرشماری عمومی کشاورزی ۱۳۹۳ اولین طرح آمارگیری مقیاس بزرگ کشور است که با رویکرد جمع‌آوری آمار و اطلاعات از روش کاغذی به روش الکترونیکی تغییر کرده است. در این روش فرم‌ها و پرسشنامه‌های کاغذی حذف و اطلاعات گردآوری شده در قالب پرسشنامه‌های الکترونیکی در دستگاه تبلت ثبت شده است. این امر موجب صرفه‌جویی قابل ملاحظه در خرید کاغذ، چاپ فرم‌ها و پرسشنامه‌ها، انبارداری مدارک و حذف برخی رده‌ها از سازمان اجرایی (رده‌های بازبین، مسئول گروه) و سازمان استخراج سرشماری (رده‌های داده‌آما، متصدی وریف و کارشناس ادیت موضوعی) نسبت به سرشماری‌های گذشته گردیده است.
- طراحی نرم‌افزار کنترل اطلاعات امکان انجام ادیت کنترلی اطلاعات را در حین تکمیل فرم‌ها و پرسشنامه‌ها توسط مأمور سرشماری از طریق نرم‌افزارهای هوشمند فراهم آورد.
- از طریق نرم‌افزارهای طراحی شده در سامانه تحت وب این امکان فراهم شد که کارشناسان بتوانند بر نحوه عملکرد مأموران تحت سرپرستی خود نظارت داشته و موارد اشکال را بر طرف نمایند.
- اجرای دو نوبت آزمایش سرشماری در سال‌های ۱۳۹۱ و ۱۳۹۲ زمینه مناسب به منظور تست اقلام آماری، نحوه عملکرد نرم‌افزارها و دستگاه‌های تبلت، زمان لازم برای تکمیل پرسشنامه‌ها و نحوه پاسخگویی بهره‌بردار کشاورزی و اتخاذ روش مطلوب برای اجرای هر چه بهتر سرشماری در سال ۱۳۹۳ را فراهم آورد.
- مطالعه و آزمایش روش اجرای سرشماری در شهرها و آبادی‌های دارای بافت غیر کشاورزی
- بر اساس مطالعات و بررسی‌های انجام شده در تعداد قابل توجهی از شهرها و آبادی‌های بزرگ (۲۵۷ شهر و ۱۹۸ آبادی) فراوانی تعداد بهره‌برداران کشاورزی قابل توجه نیست. بر این اساس روش فهرست برداری مکان به مکان به منظور شناسایی خانوارهای بهره‌بردار کشاورزی امری بسیار پرهزینه، وقت‌گیر و ناموفق بوده است. در روش جدید، فهرست بهره‌برداران کشاورزی قبل از اجرای سرشماری با مراجعه به منابع اطلاع (منابع ثبتی و مطلعین محلی و...) تهیه و در سرشماری مبنای مراجعه به منظور کسب اطلاع بوده است.
- مطالعه وضعیت بهره‌برداران غیر ساکن در آبادی‌ها و شناسایی آبادی‌های خالی از سکنه دارای بهره‌بردار غیر ساکن به همراه فهرست بهره‌برداران سال ۱۳۸۲ به منظور تهیه فهرست نهایی بهره‌برداران غیر ساکن قبل از اجرای سرشماری
- حذف برخی اقلام آماری و اضافه شدن اقلام آماری جدید به منظور ارتقا سطح کیفی چارچوب‌های آماری فعالیت‌های کشاورزی
- امکان بررسی مقایسه‌ای اطلاعات حاصل از اجرای سرشماری عمومی کشاورزی ۱۳۸۲ و اطلاعات گردآوری شده توسط مأموران سرشماری در تبلت به منظور آگاهی رده‌های مدیریتی از نحوه پوشش سرشماری در آبادی مورد آمارگیری
- بررسی تطبیقی اطلاعات حاصل از اجرای سرشماری‌های کشاورزی ۱۳۸۲ و ۱۳۹۳
- تسریع در انتقال اطلاعات از طریق سامانه تحت وب به مرکز آمار ایران

۴- فعالیت‌های انجام شده به منظور ارتقا سطح کیفی داده‌های سرشماری عمومی کشاورزی ۱۳۹۳

- بررسی همه‌جانبه فایل داده‌های سرشماری عمومی کشاورزی ۱۳۹۳ به منظور اطمینان از صحت اطلاعات در ارتباط با موارد زیر:
- بررسی مساحت اراضی کشاورزی (اراضی زراعی و باغ و قلمستان) و سطح کاشت اراضی زراعی در بهره‌بردارهای کشاورزی
- بررسی استانی و شهرستانی زراعت‌های آبی و دیم در سطح بهره‌بردارهای کشاورزی کشور
- بررسی اطلاعات ثبت شده در خصوص مقایسه سطح زیر کشت و آیش در بهره‌بردارهای دارای اراضی زراعی آبی و دیم
- بررسی وضعیت بهره‌بردارهای کشاورزی دارای فعالیت زراعت و باغداری بر اساس وسعت اراضی زراعی و باغ و قلمستان
- بررسی وجود محصولات زراعی و باغی در بهره‌بردارهای کشاورزی در سطوح استان و شهرستان
- بررسی مقایسه‌ای مساحت و تعداد درخت در بهره‌بردارهای دارای باغ و قلمستان در سطح شهرستان
- بررسی وضعیت فعالیت بهره‌بردارهای دارای کشت گلخانه‌ای
- بررسی توزیع مساحت اراضی زراعی، باغ و قلمستان و نوع و تعداد دام سبک و سنگین در طبقات مرتبط
- بررسی وضعیت بهره‌بردارهای بزرگ دارای فعالیت زراعت، باغداری و پرورش دام سبک و سنگین

۵- نکات شایان توجه در جدول‌های آماری

هر جدول آماری از «عنوان»، «سرستون‌ها»، «ستون شرح» و «متن جدول» تشکیل شده است که می‌باید به مندرجات آن‌ها با دقت توجه شود. متن جدول شامل اعدادی است که اطلاعات آماری را تشکیل می‌دهند و به وسیله مندرجات سه قسمت دیگر (عنوان، سرستون و شرح) قابل درک و تبیین می‌باشند. در برخی موارد، مطالب مندرج در سه قسمت نام برده شده برای درک اطلاعات متن کافی نیست و باید به زیرنویس‌ها و تعاریف و توضیحات این راهنما نیز توجه شود.

در عنوان جدول معمولاً سطح جغرافیایی تحت پوشش، زمان آماری و ماهیت یا موضوع اعداد متن جدول به‌طور کلی توضیح داده می‌شود. ستون شرح و سرستون‌ها، به‌طور دقیق ماهیت و مفهوم اطلاع مندرج در خانه محل تقاطع را مشخص می‌کنند. در جدول‌های آماری نتایج این سرشماری، از ستون شرح عموماً برای طبقه‌بندی بهره‌برداران‌های کشاورزی استفاده شده است و ممکن است یک قلم آماری با چند نوع طبقه‌بندی و در چند جدول به شرح زیر ارائه شود:

- طبقه‌بندی بر اساس محل استقرار بهره‌برداران (توزیع جغرافیایی)
- طبقه‌بندی بر اساس وسعت اراضی کشاورزی (مجموع اراضی زراعی و باغ و قلمستان آبی و دیم)
- طبقه‌بندی بر اساس سن بهره‌بردار (ویژه بهره‌برداران‌های متعلق به اشخاص حقیقی)
- طبقه‌بندی بر اساس وسعت فعالیت مرتبط با موضوع جدول (مانند اراضی زراعی، اراضی باغ و قلمستان، دام سنگین، دام سبک و...)

شایان ذکر است اگر یک قلم اطلاع با پوشش یکسان در چند جدول با طبقه‌بندی‌های متفاوت ارائه شود، در تمام آن جدول‌ها سطر جمع‌ها با هم مساوی خواهند بود و فقط اختلاف جزئی ناشی از گرد شدن اعداد در آن‌ها وجود خواهد داشت. باید توجه شود که سرجمع‌های جدول‌های ارائه شده با طبقه‌بندی سن بهره‌بردار به دلیل عدم پوشش بهره‌برداران شرکت رسمی و مؤسسه عمومی، کمتر یا حداکثر مساوی سرجمع‌های ارائه شده در سایر طبقات یا تقسیمات جغرافیایی خواهد بود.

در جدول‌هایی که تعداد بهره‌برداران (خانوار معمولی ساکن، بهره‌بردار غیر ساکن، خانوار معمولی غیر ساکن و شرکت رسمی و مؤسسه عمومی) را ارائه می‌کنند، نباید تصور شود که از حاصل جمع آن‌ها، تعداد کل بهره‌برداران به دست می‌آید، زیرا طبق تعریف ارائه شده، بهره‌برداران حقیقی دارای فصول مشترکی هستند که باعث شمارش تکراری آن‌ها می‌شود.

تعاریف و مفاهیم

خانوار

خانوار از افرادی تشکیل می‌شود که با هم در یک اقامتگاه زندگی می‌کنند، با یکدیگر هم‌خرج هستند و معمولاً با هم غذا می‌خورند. بنا بر این لازم نیست که اعضای یک خانوار حتماً با یکدیگر رابطه خویشاوندی داشته باشند. به عبارت دیگر خانوار لزوماً با خانواده یکی نیست. فردی که به تنهایی زندگی می‌کند نیز، خانوار تلقی می‌شود.

فعالیت‌های کشاورزی

در این سرشماری فعالیت‌های کشاورزی مورد نظر عبارتند از:

- **زراعت:** منظور از زراعت، کشت و کار نباتات سالانه در فضای باز یا تحت پوشش موقت، روی زمین زراعی، یا بین درختان باغ است. نباتات سالانه معمولاً ساقه علفی دارند و پس از برداشت محصول، بوته آن‌ها از بین می‌رود و یا این که قسمت‌های زیرزمینی گیاه (ریشه، پیاز و...) برای سال بعد در زمین باقی می‌ماند. به عنوان مثال کشت گندم، چغندر قند، یونجه، پنبه، پیاز، زعفران، انواع سبزی‌ها، حبوبات و گلایل، زراعت محسوب می‌شود.

- **باغ‌داری:** منظور از باغ‌داری، احداث و نگهداری باغ‌های مثمر و غیر مثمر شامل قلمستان و به‌طور کلی پرورش نباتات دائمی روی زمین، در فضای باز یا زیر پوشش موقت است. نباتات دائمی گیاهانی هستند که غالباً تنه یا ساقه چوبی دارند و پس از برداشت محصول، تمام یا قسمتی از گیاه در زمین باقی می‌ماند و مجدداً در سال‌های بعد محصول می‌دهد. انواع درختان و درختچه‌های مثمر مانند پرتقال، هلو، انگور، بوته چای و گل محمدی و انواع درختان غیر مثمر مانند تبریزی و سپیدار، نباتات دائمی محسوب می‌شوند.

- **کشت گلخانه‌ای:** منظور از کشت گلخانه‌ای، کشت انواع محصولات سالانه یا دائمی است که در گلخانه‌ها انجام می‌شود. کشت محصولات کشاورزی زیر پوشش موقت مانند کشت زیر پلاستیک، کشت گلخانه‌ای محسوب نمی‌شود. منظور از گلخانه، مکانی است که با ایجاد ساختمان با پایه‌های ثابت و سقف شیشه‌ای، پوشش پلاستیکی یا... برای تولید محصولات سالانه یا دائمی در محیط تحت کنترل از نظر حرارت، رطوبت، نور، تهویه و... اختصاص یافته است. کشت هیدروپونیک (بدون خاک) نیز جزو کشت گلخانه‌ای محسوب می‌شود. مکان مورد استفاده برای پرورش قارچ، در این سرشماری کشت گلخانه‌ای محسوب نشده است.

- **پرورش دام:** منظور، پرورش گوسفند و بره، بز و بزغاله، گاو و گوساله، گاو میش و بچه گاو میش و شتر و بچه شتر است. در این سرشماری به گوسفند و بره و بز و بزغاله، «دام سبک» و به گاو و گوساله، گاو میش و بچه گاو میش و شتر و بچه شتر، «دام سنگین» گفته شده است.

- **پرورش طیور به روش سنتی:** منظور، پرورش انواع مرغ و خروس و جوجه، اردک، غاز و بوقلمون است که معمولاً به‌طور محدود در محل سکونت خانوار انجام می‌شود.

- **پرورش زنبور عسل:** نگهداری انواع کندوی فعال (دارای جمعیت) اعم از نوع جدید یا قدیم، زنبورداری یا پرورش زنبور عسل به حساب می‌آید.

- **پرورش کرم ابریشم:** نگهداری کرم ابریشم به منظور تولید پيله، پرورش کرم ابریشم یا نوغان‌داری نامیده می‌شود.

- **پرورش ماهی:** نوعی از پرورش آبزیان است که شامل پرورش ماهیان گرم آبی و سردآبی است و محصول تولیدی آن، ماهی خوراکی می‌باشد.

بهره‌برداری کشاورزی، بهره‌بردار و انواع آن‌ها

تمامی فعالیت‌های کشاورزی که تحت مدیریت واحدی قرار دارد، یک واحد تولیدی کشاورزی است که بهره‌برداری کشاورزی نامیده می‌شود. این مدیریت توسط اعضای یک یا چند خانوار (اشخاص حقیقی) یا توسط یک شرکت رسمی یا مؤسسه عمومی (اشخاص حقوقی) اعمال می‌شود.

اگر فعالیت‌های یک واحد تولیدی کشاورزی در محدوده چند آبادی یا شهر گسترده باشد، در سرشماری ۱۳۹۳ هر قسمت واقع در محدوده یک شهر یا آبادی، یک بهره‌برداری کشاورزی تلقی شده است. با این تعریف، اطلاعات منتسب به هر آبادی یا شهر، از مجموع اطلاعات بهره‌بردارهای کشاورزی آن شهر یا آبادی به دست آمده است.

بهره‌برداریهایی مورد سرشماری واقع شده‌اند که لااقل در یکی از گروه‌های زیر قرار گرفته باشند:

- بهره‌بردارهای دارای حداقل ۴۰۰ مترمربع زمین زراعی در روز آمارگیری
- بهره‌بردارهای دارای حداقل ۲۰۰ مترمربع باغ و قلمستان در روز آمارگیری
- بهره‌بردارهای پرورش‌دهنده دام سنگین (گاو و گوساله، گاو میش و بچه گاو میش و شتر و بچه شتر) که در روز آمارگیری، دارای حداقل یک رأس / نفر دام سنگین بوده‌اند.
- بهره‌بردارهای پرورش‌دهنده دام سبک (گوسفند و بره و بز و بزغاله) که در روز آمارگیری، دارای حداقل دو رأس دام سبک بوده‌اند.
- بهره‌بردارهای پرورش‌دهنده طیور به روش سنتی که در روز آمارگیری دارای حداقل ۱۰ قطعه مرغ، خروس، جوجه، اردک، غاز و بوقلمون بوده‌اند.
- بهره‌برداریهایی که در روز آمارگیری، دارای کشت گلخانه‌ای در هر وسعتی بوده‌اند.
- بهره‌برداریهایی که در روز آمارگیری دارای فعالیت پرورش زنبور عسل در هر وسعتی بوده‌اند.
- بهره‌برداریهایی که در طول ۳۶۵ روز گذشته دارای فعالیت پرورش کرم ابریشم یا پرورش ماهی در آب‌های داخلی به هر وسعت بوده‌اند.

در این سرشماری بهره‌برداریهایی که دارای شرایط مورد نظر حداقل در یکی از گروه‌های فوق‌بوده‌اند به عنوان بهره‌بردار کشاورزی شناسایی شده‌اند و اطلاعات سایر فعالیت‌های آن‌ها، حتی اگر زیر حد نصاب‌های تعیین شده باشد، مورد پرسش قرار گرفته و نتیجه در پرسشنامه‌های مربوط ثبت شده است.

بهره‌برداری اختصاصی و بهره‌برداری شریکی

بهره‌برداری اختصاصی نوعی بهره‌برداری کشاورزی تحت مدیریت اشخاص حقیقی است که توسط اعضای یک خانوار یا توسط یک نفر بهره‌بردار به تنهایی اداره می‌شود؛ بهره‌برداری شریکی نوعی بهره‌برداری کشاورزی است که توسط دو یا چند بهره‌بردار که عضو یک خانوار نیستند به‌طور مشترک اداره می‌شود و فاقد شخصیت حقوقی است.

بهره‌برداری با زمین و بی‌زمین

اگر بهره‌برداری دارای فعالیت زراعت یا باغداری دارای زمین کشاورزی، غیر گلخانه باشد بهره‌برداری با زمین و در غیر این صورت بهره‌برداری بی‌زمین محسوب می‌شود؛ بهره‌برداری‌های بی‌زمین مانند بهره‌برداری‌هایی که فقط دارای فعالیت دامداری یا کشت گلخانه‌ای هستند.

انواع بهره‌بردار

در این سرشماری برای دستیابی به بهره‌بردارهای کشاورزی، ابتدا فهرست بهره‌برداران کشاورزی در هر آبادی یا شهر تهیه شده و به این لحاظ ۴ نوع بهره‌بردار تعریف و تشخیص داده شده است:

خانوار معمولی ساکن

خانوارهای بهره‌بردار کشاورزی که در محدوده آبادی یا شهر محل سکونت خود دارای «بهره‌بردار کشاورزی اختصاصی» بوده و یا در مدیریت یک یا چند «بهره‌بردار شریکی» با سایر خانوارها مشارکت داشته‌اند، در این گروه قرار گرفته‌اند. این بهره‌برداران از طریق مراجعه به مکان محل سکونت در زمان سرشماری، شناسایی و فهرست شده‌اند.

بهره‌بردار غیر ساکن

اشخاص حقیقی که محل سکونت آن‌ها شهر یا آبادی غیر از شهر یا آبادی محل وقوع بهره‌بردار کشاورزی آنان بوده است، صرف‌نظر از این‌که در شهر یا آبادی محل سکونت خود نیز دارای بهره‌بردار کشاورزی باشند یا نباشند، «بهره‌بردار غیر ساکن» نامیده شده و در این گروه قرار گرفته‌اند. بدیهی است که همین بهره‌برداران اگر در محل سکونت خود نیز دارای بهره‌بردار کشاورزی باشند، در آن‌جا در گروه خانوارهای معمولی ساکن (بهره‌بردار) قرار گرفته‌اند.

خانوار معمولی غیر ساکن

بهره‌بردارانی که در زمان اجرای سرشماری با کلیه اعضای خانوار در حال کوچ بوده‌اند و مأموران سرشماری آنان را در محلی غیر از محدودی آبادی یا شهر محل سکونت، شناسایی کرده و به اعتبار دارا بودن تعدادی دام متحرک، در همان‌جا سرشماری شده‌اند، در این گروه قرار گرفته‌اند.

- محدوده بهره‌بردار این نوع بهره‌برداران در سطح شهرستان تلقی شده است و به حساب هیچ‌یک از آبادی‌ها و یا شهرها نیامده است.
- اراضی کشاورزی این خانوارها، در آبادی یا شهر محل وقوع آن‌ها و در قالب بهره‌برداران غیر ساکن سرشماری شده است.

شرکت رسمی / مؤسسه عمومی

تمامی شرکت‌های رسمی و مؤسسات عمومی (اشخاص حقوقی) دارای بهره‌بردار کشاورزی در این گروه قرار گرفته و در هر آبادی یا شهری که دارای فعالیت کشاورزی بوده‌اند، شناسایی و فهرست شده‌اند.

بهره‌بردار کشاورزی

شخصی است حقیقی یا حقوقی که به تنهایی یا با مشارکت دیگران، مدیریت امور بهره‌بردار کشاورزی و مسئولیت فنی و اقتصادی آن را به عهده داشته و مستقیماً در سود و زیان آن سهیم است.

خانوار بهره‌بردار کشاورزی

خانوار بهره‌بردار کشاورزی، خانواری است که حداقل یکی از اعضای آن «بهره‌بردار کشاورزی» است.

اراضی کشاورزی

منظور، زمین‌های دایر کشاورزی است که شامل اراضی زراعی و باغ و قلمستان می‌شود.

اراضی کشاورزی آبی

آن قسمت از اراضی کشاورزی است که کشاورزی انجام شده در آن آبیاری می‌شود.

اراضی کشاورزی دیم

آن قسمت از اراضی کشاورزی است که کشاورزی انجام شده در آن آبیاری نمی‌شود و آب مورد نیاز برای رشد گیاه از طریق نزولات آسمانی تأمین می‌شود.

اراضی زراعی

منظور، زمین‌هایی است که به فعالیت زراعت (اعم از زیر کشت و آیش) اختصاص یافته است. بنا بر این اراضی زراعی شامل باغ و قلمستان نمی‌شود.

زیر کشت

آن قسمت از اراضی زراعی است که به منظور برداشت در سال زراعی ۹۲-۹۳ در این دوره یا قبل از آن زیر کشت رفته باشد.

آیش

آن قسمت از اراضی زراعی است که در تناوب کشت قرار دارد ولی برای برداشت در سال زراعی ۹۲-۹۳ زیر کشت نرفته است.

باغ و قلمستان

آن بخش از اراضی کشاورزی است که در زمان سرشماری زیر کشت نباتات دائمی به صورت کاشت مجتمع قرار داشته است.

باغ

باغ، زمینی است در فضای باز که در آن کشت و کار درختان مثمر به صورت مجتمع (کاشت مجتمع) انجام شده است، بدیهی است حیاط منازل، حاشیه‌ی مزارع و... که گاهی اوقات این نوع درختان در آن‌ها به تعداد کم یا به صورت پراکنده کاشته می‌شود، باغ محسوب نمی‌شود، خزانه و نهالستان این نوع محصولات نیز تحت عنوان باغ منظور شده است.

قلمستان

قلمستان، زمینی است در فضای باز که در آن انواع تبریزی (تبریزی، صنوبر، سپیدار، کبوده، پده، شالک، اشن و...) و اوکالیپتوس با هدف بهره‌برداری اقتصادی از تنه یا شاخه آن به صورت مجتمع کاشته شده باشد. خزانه و نهالستان این نوع درختان نیز تحت عنوان قلمستان منظور شده است.

کاشت مجتمع

منظور از کاشت مجتمع، در این جا نوعی کاشت است که درخت یا درختچه‌ها به صورت منظم و طبق قاعده کاشته شده باشند. کاشتی که در آن گیاهان فوق بدون نظم و قاعده ولی با تراکم کافی کشت شده باشند، به نحوی که بتوان مساحت اختصاص یافته به آن را تعیین کرد نیز، کاشت مجتمع محسوب شده است.

کاشت مجتمع ساده (تک محصولی) و مخلوط (چند محصولی)

منظور از کاشت مجتمع ساده (تک محصولی) در این جا، نوعی کاشت مجتمع است که در آن فقط یک نوع محصول دائمی کاشت شده و اصطلاحاً تک محصولی باشد، مانند باغی که در آن فقط انگور کاشته شده است. باغی را که به منظور بهره‌برداری از یک محصول خاص احداث

شده ولی در بین درختان یا در اطراف آن تعداد کمی از سایر انواع درختان کاشته شده باشد، به صورت کاشت ساده (تک‌محصولی) منظور شده است.

در مقابل باغ و قلمستان به صورت کاشت مجتمع ساده (تک‌محصولی)، باغ و قلمستان به صورت کاشت مجتمع مخلوط (چند محصولی) قرار دارد که در آن بیش از یک نوع محصول دائمی و به صورت مخلوط کاشته شده است به نحوی که تعیین مساحت هر یک از محصولات مقدور نیست. مانند باغی که در آن سیب، گلابی و آلو به صورت مخلوط کاشته شده است.

کاشت پراکنده

منظور از کاشت پراکنده، کاشت انواع محصولات دائمی در اطراف یا داخل مزارع، خارج از باغ و قلمستان‌ها و یا حاشیه جوی و کانال آب و... است، اما در این سرشماری کاشت محصولات فرعی در باغ‌هایی با کاشت مجتمع ساده (تک‌محصولی) نیز، استثنائاً جزو کاشت پراکنده منظور شده است.

محصولات دائمی مثمر

منظور از محصولات دائمی مثمر در این سرشماری، درختان یا درختچه‌هایی است که کاشت آن به منظور برداشت میوه، برگ، گل یا هر نوع محصول دیگری غیر از چوب، انجام می‌گیرد. با این تعریف علاوه بر درختان میوه، بوته چای، توت نوغان، گل محمدی و... جزو محصولات دائمی مثمر طبقه‌بندی شده‌اند.

محصولات دائمی غیر مثمر

منظور از محصولات دائمی غیر مثمر درختانی هستند که محصول اصلی آن‌ها چوب است.

یافته‌های مهم

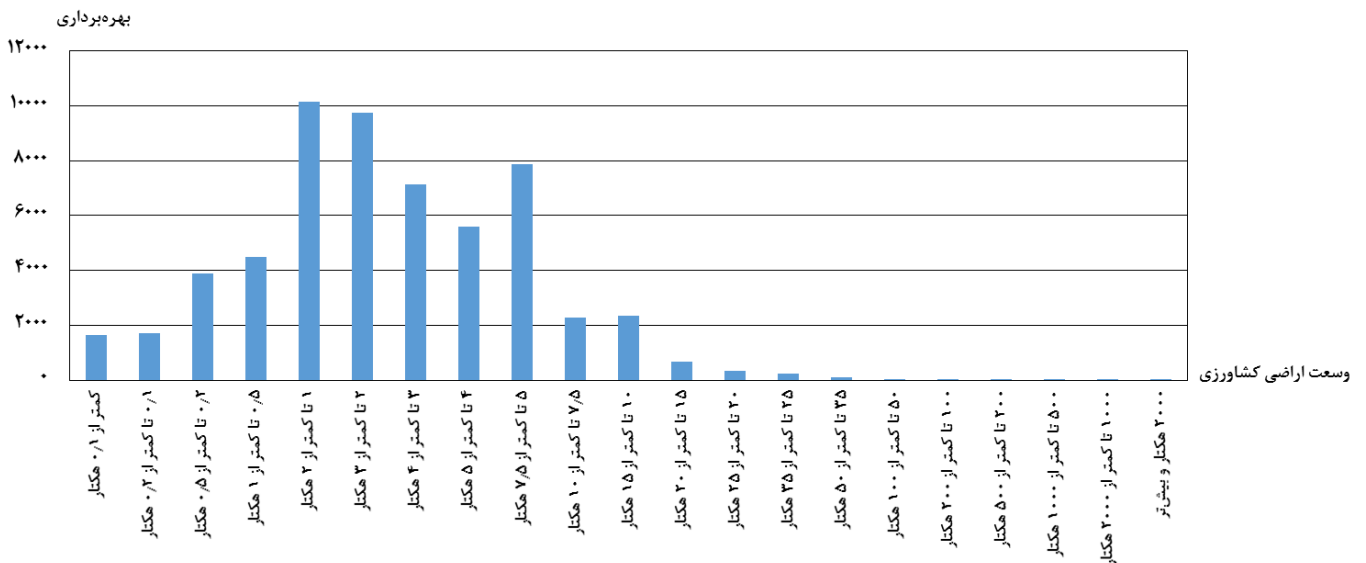
در سرشماری عمومی کشاورزی ۱۳۹۳، تعداد ۶۶۶۳۱ بهره‌بردار در سطح استان شناسایی و فهرست شده است که برای ۳۱ بهره‌بردار به دلایل مختلف، امکان تکمیل پرسشنامه فراهم نشده است (جدول الف). سهم این بخش از بهره‌برداران در نقاط روستایی ۰/۰۴ درصد و در نقاط شهری ۰/۱۱ درصد بوده است. آمارهای این نشریه، اطلاعات بهره‌برداران بدون پرسشنامه را در بر نمی‌گیرد. شایان ذکر است با توجه به تعاریف مربوط، شغل اصلی این بهره‌برداران لزوماً کشاورزی نیست.

جدول الف - سهم بهره‌برداران سرشماری نشده از مجموع بهره‌برداران فهرست شده

شرح	فهرست شده	دارای پرسشنامه	بدون پرسشنامه	
			تعداد	درصد
جمع	۶۶۶۳۱	۶۶۶۰۰	۳۱	۰/۰۵
شهری	۵۵۵۳	۵۵۴۷	۶	۰/۱۱
روستایی	۶۱۰۷۸	۶۱۰۵۳	۲۵	۰/۰۴

تعداد بهره‌بردارهای کشاورزی استان، ۶۶۵۰۱ بهره‌بردار بوده است. از این تعداد ۴۷۸۰۵ واحد متعلق به خانوارهای معمولی ساکن در آبادی یا شهر مورد آمارگیری، ۱۷۷۷۳ واحد متعلق به بهره‌برداران غیر ساکن، ۷۹۳ واحد متعلق به خانوارهای معمولی غیر ساکن (در حال کوچ) و ۱۳۰ واحد متعلق به شرکت‌های رسمی و مؤسسه‌های عمومی است. نمودار ۱، فراوانی بهره‌بردارهای کشاورزی را در طبقات وسعت اراضی کشاورزی نشان می‌دهد.

نمودار ۱- تعداد بهره‌بردارهای کشاورزی بر حسب وسعت اراضی کشاورزی



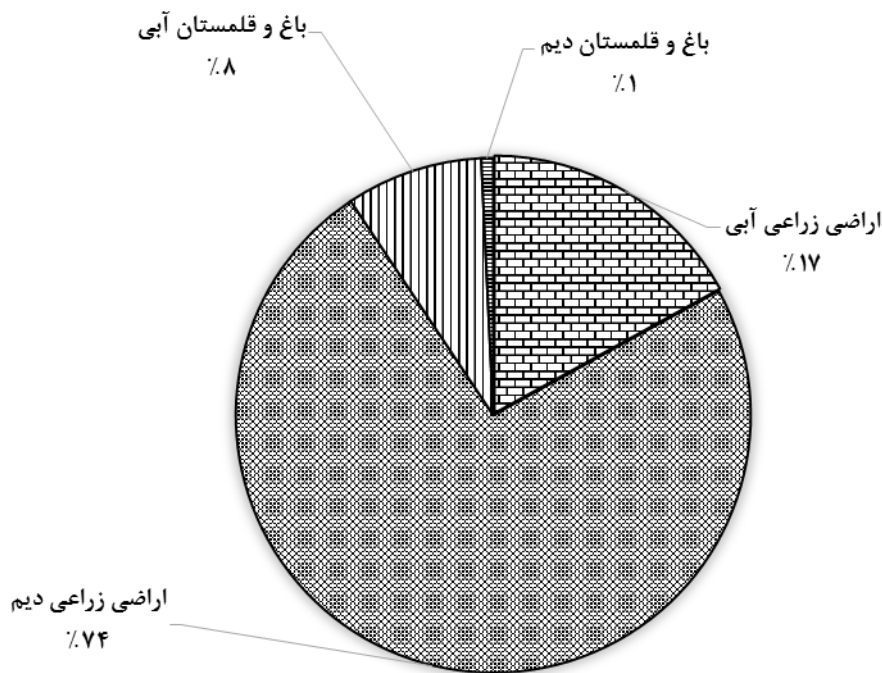
کاربری اراضی کشاورزی

بر اساس نتایج این سرشماری، اراضی کشاورزی استان حدود ۲۱۷ هزار هکتار است. این اراضی توسط ۵۸ هزار بهره‌بردار کشاورزی با زمین، مورد استفاده در فعالیت‌های زراعت و باغداری است و سهم هر بهره‌بردار به طور متوسط ۳/۷۳ هکتار می‌شود.

از کل اراضی کشاورزی استان ۲۵/۵۷ درصد، اراضی کشاورزی آبی با میانگین ۱/۶۵ هکتار برای هر بهره‌بردار دارای اراضی آبی و بقیه اراضی کشاورزی دیم با میانگین ۴/۰۲ هکتار برای هر بهره‌بردار دارای اراضی دیم است. از اراضی کشاورزی آبی ۶۶/۳۷ درصد به اراضی زراعی آبی (زیرکشت محصولات سالانه و آیش) و بقیه به اراضی باغ و قلمستان آبی اختصاص دارد. حال آن‌که نسبت اراضی زراعی دیم به کل اراضی کشاورزی دیم برابر با ۹۹ درصد است.

توزیع فراوانی بهره‌برداران کشاورزی در طبقات وسعت اراضی کشاورزی، نشان می‌دهد که فراوانی نسبی بهره‌برداران کم‌زمین، زیاد است هر چند که مقدار زمین کشاورزی در اختیار آن‌ها زیاد نیست. نمودار ۲ کاربری اراضی کشاورزی در بهره‌برداران استان را نشان می‌دهد.

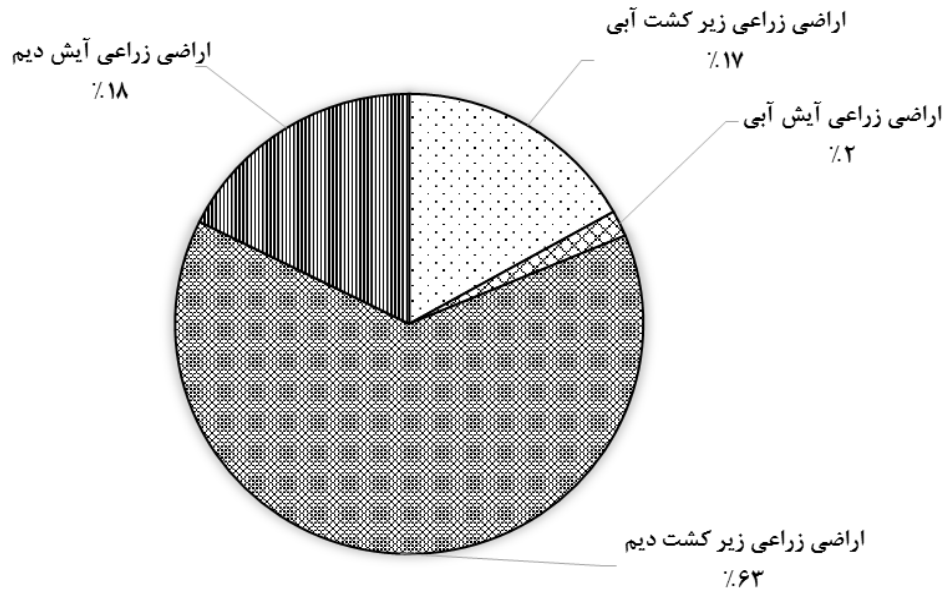
نمودار ۲ - کاربری اراضی کشاورزی



اراضی زراعی

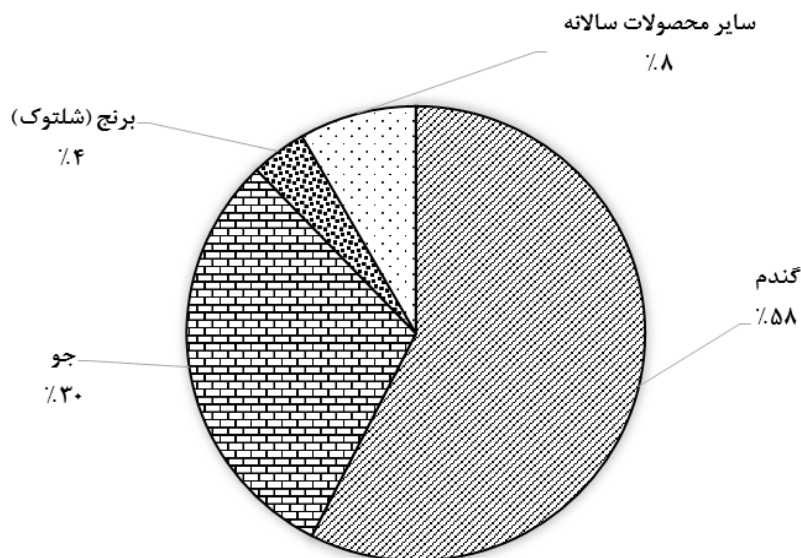
مساحت اراضی زراعی استان ۱۹۷ هزار هکتار بوده که ۸۰/۴۹ درصد آن زیر کشت محصولات سالانه و بقیه آیش بوده است. مساحت اراضی زراعی آبی استان ۳۷ هزار هکتار بوده که ۹۰/۲۵ درصد آن زیر کشت و بقیه آیش بوده است. مساحت اراضی زراعی دیم استان ۱۶۰ هزار هکتار بوده که ۷۸/۲۵ درصد آن زیر کشت و بقیه آیش بوده است.

نمودار ۳ - کاربری اراضی زراعی



تعداد بهره‌برداری‌های کشاورزی که به فعالیت زراعت مشغول بوده‌اند، بدون در نظر گرفتن کشت گلخانه‌ای ۵۲ هزار واحد است. سطح کاشت زراعت‌های انجام شده در اراضی زراعی (شامل کاشت مجدد) و یا کاشت زیر درختان باغ‌ها ۱۶۵ هزار هکتار است که ۳۹ هزار هکتار به کشت محصولات سالانه آبی و ۱۲۶ هزار هکتار به کشت محصولات سالانه دیم اختصاص داشته است. از اراضی زیر کشت محصولات سالانه، ۹۵ هزار هکتار به کشت گندم، ۵۰ هزار هکتار به کشت جو، ۶ هزار هکتار به کشت برنج و بقیه به کشت سایر محصولات سالانه اختصاص داشته است. نمودار ۴ سطح کاشت محصولات سالانه را نشان می‌دهد.

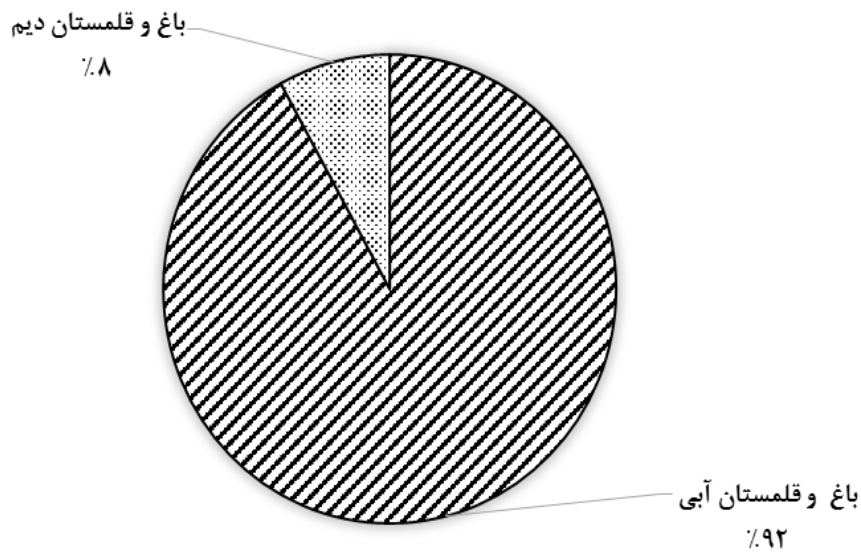
نمودار ۴ - سطح کاشت محصولات سالانه



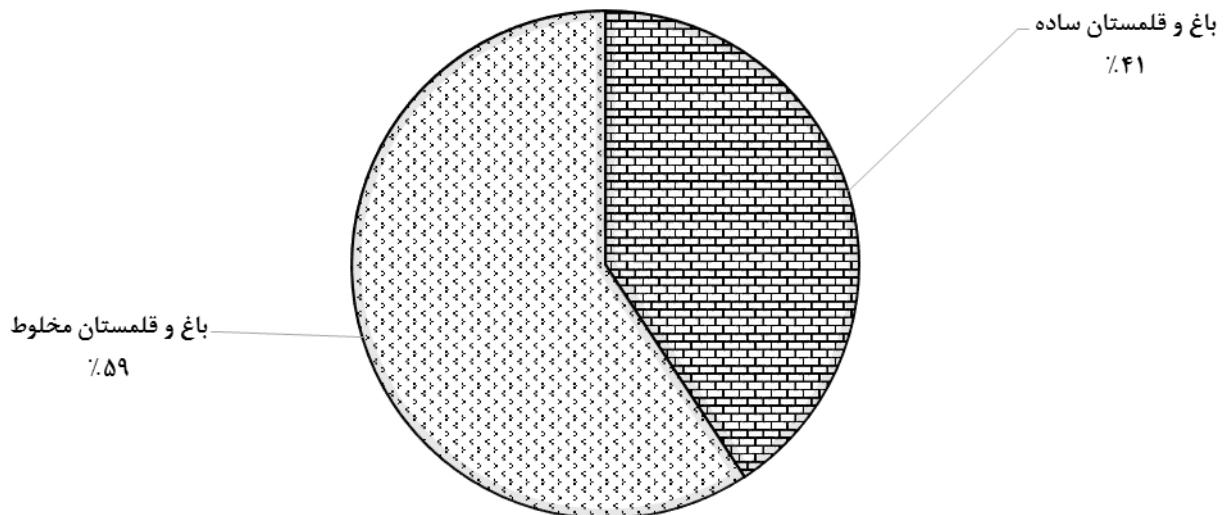
باغ و قلمستان

مساحت باغ و قلمستان استان ۲۰ هزار هکتار متعلق به ۲۱ هزار بهره‌برداری است. از این مساحت، ۱۸ هزار هکتار آبی متعلق به ۲۰ هزار بهره‌برداری و ۲ هزار هکتار دیم متعلق به ۱ هزار بهره‌برداری است. بر اساس نتایج حاصل از سرشماری، حدود ۸ هزار هکتار از اراضی باغ و قلمستان استان به صورت باغ ساده (تک‌محصولی) و حدود ۱۲ هزار هکتار به صورت باغ مخلوط (چند محصولی) بوده است. نمودارهای زیر وضعیت باغ و قلمستان‌های استان به تفکیک آبی و دیم و ساده و مخلوط را نشان می‌دهد.

نمودار ۵- باغ و قلمستان به تفکیک آبی و دیم



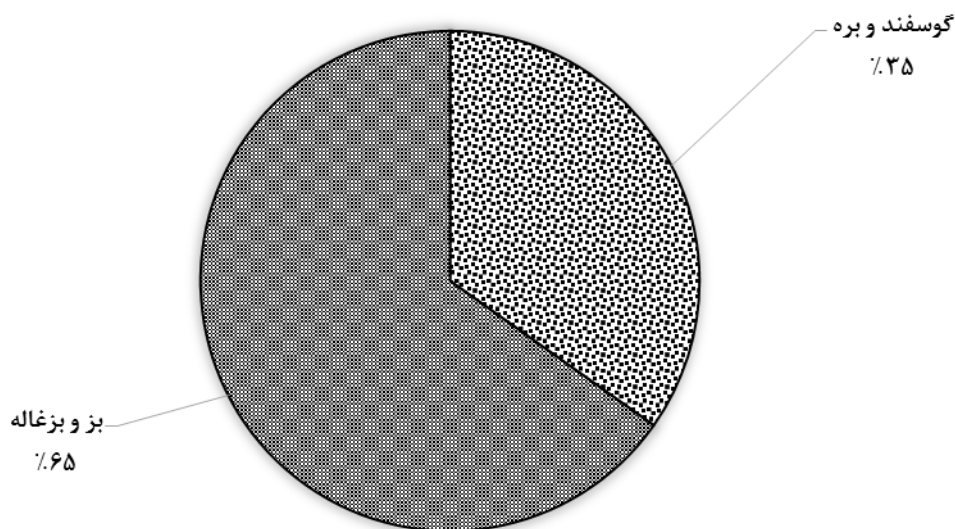
نمودار ۶- باغ و قلمستان به تفکیک ساده و مخلوط



پرورش دام

بر اساس نتایج حاصل از این سرشماری در ۲۱ هزار بهره‌برداری پرورش دهنده دام سبک جمعاً ۳۶۰ هزار رأس گوسفند و بره و ۶۷۵ هزار رأس بز و بزغاله نگهداری می‌شود که در حدود ۳۷/۲۵ درصد از این بهره‌برداری‌ها دارای هر دو نوع دام هستند. نمودار ۷ درصد دام سبک را به تفکیک گوسفند و بره و بز و بزغاله نشان می‌دهد.

نمودار ۷ - درصد دام سبک به تفکیک گوسفند و بره و بز و بزغاله



۸ هزار از بهره‌برداری‌های کشاورزی استان دارای فعالیت پرورش گاو و گوساله هستند. تعداد گاو و گوساله در این بهره‌برداری‌ها ۲۹ هزار رأس است که ۸۱/۱۸ درصد از آن‌ها ماده هستند.

کشت گلخانه‌ای

در استان تعداد ۷۷ بهره‌برداری کشاورزی با گلخانه‌هایی به مساحت ۳۴ هکتار به فعالیت کشت محصولات گلخانه‌ای نظیر گل و گیاهان زینتی و انواع محصولات سالانه و دائمی مشغول بوده‌اند.

پرورش طیور به روش سنتی، زنبور عسل و کرم ابریشم

بر اساس نتایج این سرشماری ۲۸ هزار بهره‌برداری به پرورش طیور به روش سنتی، ۲ هزار بهره‌برداری به پرورش زنبور عسل مشغول بوده‌اند. این استان فاقد بهره‌برداری پرورش کرم ابریشم بوده است.

پرورش ماهی

بر اساس نتایج حاصل از سرشماری تعداد ۱۳۶ بهره‌برداری به فعالیت پرورش انواع ماهیان سرد آبی اشتغال داشته‌اند.

فصل اول

بهره‌برداران و بهره‌برداری‌های کشاورزی

۱- بهره‌برداران فهرست شده و بهره‌برداران سرشماری شده (دارای پرسشنامه) بر حسب نوع بهره‌بردار و شهرستان

خانوار معمولی ساکن		جمع		شهرستان
سرشماری شده	فهرست شده	سرشماری شده	فهرست شده	
۴۷۹۰۵	۴۷۹۲۹	۶۶۶۰۰	۶۶۶۳۱	کهگیلویه و بویراحمد.....
۲۳۵۸	۲۳۵۸	۴۰۲۳	۴۰۲۳	باشت.....
۳۳۲۱	۳۳۲۱	۵۰۴۸	۵۰۵۰	بهمئی.....
۱۵۳۹۷	۱۵۴۰۶	۲۱۵۴۵	۲۱۵۵۴	بویراحمد.....
۳۴۸۷	۳۴۸۹	۶۳۵۵	۶۳۵۷	چرام.....
۶۷۰۴	۶۷۰۸	۸۴۰۷	۸۴۱۱	دنا.....
۱۱۷۳۴	۱۱۷۴۱	۱۴۴۸۲	۱۴۴۹۴	کهگیلویه.....
۳۴۹۱	۳۴۹۳	۴۹۱۴	۴۹۱۶	گچساران.....
۱۴۱۳	۱۴۱۳	۱۸۲۶	۱۸۲۶	لنده.....

شرکت رسمی / مؤسسه‌ی عمومی		خانوار معمولی غیر ساکن		بهره‌بردار غیر ساکن		شهرستان
سرشماری شده	فهرست شده	سرشماری شده	فهرست شده	سرشماری شده	فهرست شده	
۱۳۰	۱۳۰	۷۹۲	۷۹۲	۱۷۷۷۳	۱۷۷۸۰	کهگیلویه و بویراحمد.....
۴	۴	۳۳	۳۳	۱۶۲۸	۱۶۲۸	باشت.....
۰	۰	۹۲	۹۲	۱۶۳۵	۱۶۳۷	بهمئی.....
۴۸	۴۸	۱۶۱	۱۶۱	۵۹۳۹	۵۹۳۹	بویراحمد.....
۷	۷	۱۰۷	۱۰۷	۲۷۵۴	۲۷۵۴	چرام.....
۸	۸	۵	۵	۱۶۹۰	۱۶۹۰	دنا.....
۲۱	۲۱	۲۴۶	۲۴۶	۲۴۸۱	۲۴۸۶	کهگیلویه.....
۳۶	۳۶	۱۲۲	۱۲۲	۱۲۶۵	۱۲۶۵	گچساران.....
۶	۶	۲۶	۲۶	۳۸۱	۳۸۱	لنده.....

۲- بهره‌برداری‌های کشاورزی بر حسب نوع بهره‌بردار و شهرستان

خانوار معمولی ساکن		جمع		شهرستان
بی‌زمین	کل	بی‌زمین	کل	
۷۱۵۳	۴۷۸۰۵	۸۲۰۶	۶۶۵۰۱	کهگیلویه و بویراحمد.....
۵۶۰	۲۳۸۰	۶۰۰	۴۰۴۵	باشت.....
۵۶۲	۳۳۲۸	۶۶۴	۵۰۵۵	بهمنی.....
۱۲۵۶	۱۵۵۱۰	۱۵۱۶	۲۱۶۵۹	بویراحمد.....
۸۱۰	۳۵۶۲	۹۴۹	۶۴۳۰	چرام.....
۳۰۳	۶۶۷۴	۳۳۸	۸۳۷۷	دنا.....
۲۲۳۵	۱۱۴۸۵	۲۵۱۳	۱۴۲۳۳	کهگیلویه.....
۱۰۴۵	۳۴۵۳	۱۲۱۶	۴۸۷۶	گچساران.....
۳۸۲	۱۴۱۲	۴۱۰	۱۸۲۵	لنده.....

شرکت رسمی / مؤسسه‌ی عمومی		خانوار معمولی غیر ساکن		بهره‌بردار غیر ساکن		شهرستان
بی‌زمین	کل	بی‌زمین	کل	بی‌زمین	کل	
۳۰	۱۳۰	۷۹۳	۷۹۳	۲۳۰	۱۷۷۷۳	کهگیلویه و بویراحمد....
۰	۴	۳۳	۳۳	۷	۱۶۲۸	باشت.....
۰	۰	۹۲	۹۲	۱۰	۱۶۳۵	بهمنی.....
۹	۴۸	۱۶۲	۱۶۲	۸۹	۵۹۳۹	بویراحمد.....
۲	۷	۱۰۷	۱۰۷	۳۰	۲۷۵۴	چرام.....
۳	۸	۵	۵	۲۷	۱۶۹۰	دنا.....
۱۰	۲۱	۲۴۶	۲۴۶	۲۲	۲۴۸۱	کهگیلویه.....
۴	۳۶	۱۲۲	۱۲۲	۴۵	۱۲۶۵	گچساران.....
۲	۶	۲۶	۲۶	۰	۳۸۱	لنده.....

۳- بهره‌برداری‌های کشاورزی متعلق به اشخاص حقیقی بر حسب نوع و سن بهره‌بردار

خانوار معمولی غیر ساکن		بهره‌بردار غیر ساکن		خانوار معمولی ساکن		جمع		سن بهره‌بردار
بی‌زمین	کل	بی‌زمین	کل	بی‌زمین	کل	بی‌زمین	کل	
۷۹۳	۷۹۳	۲۳۰	۱۷۷۷۳	۷۱۵۳	۴۷۸۰۵	۱۱۷۶	۶۶۳۷۱	جمع.....
۰	۰	۰	۷	۰	۸	۰	۱۵	کمتر از ۱۵ ساله
۱	۱	۰	۱۷	۱۵	۶۶	۱۶	۸۴	۱۵-۱۹ ساله
۹	۹	۲	۱۳۰	۱۲۸	۷۱۳	۱۳۹	۸۵۲	۲۰-۲۴ ساله
۲۶	۲۶	۱۰	۵۶۲	۴۶۷	۲۵۸۰	۵۰۳	۳۱۶۸	۲۵-۲۹ ساله
۳۲	۳۲	۲۵	۱۱۴۹	۷۹۸	۴۲۲۵	۸۵۵	۵۴۰۶	۳۰-۳۴ ساله
۶۹	۶۹	۳۹	۱۸۶۱	۹۷۶	۵۰۴۲	۱۰۸۴	۶۹۷۲	۳۵-۳۹ ساله
۸۷	۸۷	۳۶	۲۳۳۵	۹۲۰	۵۴۴۱	۱۰۴۳	۷۸۶۳	۴۰-۴۴ ساله
۱۰۹	۱۰۹	۲۶	۲۶۸۵	۷۴۸	۴۷۳۱	۸۸۳	۷۵۲۵	۴۵-۴۹ ساله
۹۴	۹۴	۳۳	۲۷۰۷	۷۶۵	۵۵۵۱	۸۹۲	۸۳۵۲	۵۰-۵۴ ساله
۱۰۰	۱۰۰	۲۰	۲۰۸۱	۶۷۱	۵۲۹۹	۷۹۱	۷۴۸۰	۵۵-۵۹ ساله
۹۶	۹۶	۱۳	۱۸۰۶	۶۱۸	۴۶۶۲	۷۲۷	۶۵۶۴	۶۰-۶۴ ساله
۶۱	۶۱	۱۱	۷۵۲	۳۲۷	۲۵۵۳	۴۰۰	۳۳۶۶	۶۵-۶۹ ساله
۴۵	۴۵	۵	۷۳۷	۲۹۲	۲۶۶۳	۳۴۲	۳۴۴۶	۷۰-۷۴ ساله
۳۰	۳۰	۵	۳۹۳	۱۹۱	۲۰۱۸	۲۲۷	۲۴۴۱	۷۵-۷۹ ساله
۳۳	۳۳	۵	۵۵۱	۲۳۸	۲۲۵۴	۲۷۶	۲۸۳۸	۸۰ ساله و بیش تر

۴- بهره‌برداری‌های کشاورزی متعلق به اشخاص حقیقی بر حسب وضع سواد، مدرک تحصیلی بهره‌بردار و شهرستان

باسواد بر حسب مدرک تحصیلی					بی سواد	شهرستان
فوق دیپلم و بالاتر غیر کشاورزی	فوق دیپلم و بالاتر کشاورزی	راهنمایی، متوسطه و پیش‌دانشگاهی	ابتدایی و غیر رسمی	جمع		
۶۵۹۴	۵۶۷	۱۸۴۷۲	۱۴۳۹۹	۴۰۰۳۲	۲۶۳۳۹	کهگیلویه و بویراحمد.....
۵۹۴	۳۵	۱۰۴۵	۷۲۸	۲۴۰۱	۱۶۴۰	باشت.....
۴۳۰	۴۰	۱۳۲۸	۱۱۳۴	۲۹۳۱	۲۱۲۴	بهمئی.....
۲۳۳۹	۱۸۹	۶۴۹۰	۴۵۹۰	۱۳۶۰۸	۸۰۰۲	بویراحمد.....
۶۴۷	۶۳	۱۶۶۸	۱۳۵۲	۳۷۳۰	۲۶۹۳	چرام.....
۱۱۴۲	۱۰۵	۲۷۱۲	۲۰۶۰	۶۰۱۹	۲۳۵۰	دنا.....
۹۰۷	۸۶	۳۳۳۹	۲۹۶۷	۷۲۹۹	۶۹۱۳	کهگیلویه.....
۴۴۷	۴۳	۱۵۸۵	۱۱۳۸	۳۲۱۳	۱۶۲۷	گچساران.....
۸۷	۷	۳۰۵	۴۳۱	۸۳۰	۹۸۹	لنده.....

۵- بهره‌برداری‌های کشاورزی متعلق به اشخاص حقیقی بر حسب وضع سواد، مدرک تحصیلی بهره‌بردار و وسعت اراضی کشاورزی

باسواد بر حسب مدرک تحصیلی					بی‌سواد	وسعت اراضی کشاورزی
فوق‌دیپلم و بالاتر غیر کشاورزی	فوق‌دیپلم و بالاتر کشاورزی	راهنمایی، متوسطه و پیش‌دانشگاهی	ابتدایی و غیر رسمی	جمع		
۶۵۹۴	۵۶۷	۱۸۴۷۲	۱۴۳۹۹	۴۰۰۳۲	۲۶۳۳۹	جمع
۴۸۰	۷۳	۲۱۸۷	۱۸۲۵	۴۵۶۴	۳۶۱۲	بدون زمین
۱۶۴۶	۱۱۸	۴۰۷۲	۲۳۹۸	۸۲۳۴	۳۴۴۰	جمع کمتر از ۱ هکتار
۲۰۴	۱۶	۵۶۷	۳۱۲	۱۰۹۸	۵۰۷	کمتر از ۰/۱ هکتار
۲۴۱	۱۰	۶۳۵	۳۳۸	۱۲۲۴	۴۷۵	۰/۱ تا کمتر از ۰/۲ هکتار
۶۰۵	۴۹	۱۳۹۶	۷۵۵	۲۸۰۵	۱۰۶۶	۰/۲ تا کمتر از ۰/۵ هکتار
۵۹۶	۴۴	۱۴۷۴	۹۹۳	۳۱۰۶	۱۳۹۲	۰/۵ تا کمتر از ۱ هکتار
۳۰۹۰	۲۴۲	۸۹۹۶	۷۰۹۸	۱۹۴۲۶	۱۳۲۰۲	جمع ۱ تا کمتر از ۵ هکتار
۱۱۱۱	۶۰	۳۰۷۷	۲۲۱۳	۶۴۶۰	۳۶۸۲	۱ تا کمتر از ۲ هکتار
۸۶۴	۸۴	۲۷۲۵	۲۱۵۱	۵۸۲۴	۳۹۱۵	۲ تا کمتر از ۳ هکتار
۶۳۱	۴۸	۱۸۵۴	۱۵۶۵	۴۰۹۷	۳۰۴۸	۳ تا کمتر از ۴ هکتار
۴۸۵	۵۱	۱۳۴۰	۱۱۶۹	۳۰۴۵	۲۵۵۷	۴ تا کمتر از ۵ هکتار
۱۲۷۱	۱۲۱	۳۰۱۴	۲۹۳۰	۷۳۳۶	۵۸۳۹	جمع ۵ تا کمتر از ۲۰ هکتار
۶۹۸	۷۷	۱۷۹۶	۱۷۵۴	۴۳۲۴	۳۵۴۱	۵ تا کمتر از ۷/۵ هکتار
۲۳۲	۲۱	۴۸۸	۵۱۱	۱۲۵۲	۱۰۲۱	۷/۵ تا کمتر از ۱۰ هکتار
۲۴۹	۱۸	۵۵۵	۵۲۶	۱۳۴۸	۱۰۰۶	۱۰ تا کمتر از ۱۵ هکتار
۹۳	۵	۱۷۵	۱۴۰	۴۱۲	۲۷۱	۱۵ تا کمتر از ۲۰ هکتار
۹۶	۱۳	۱۸۶	۱۳۹	۴۳۴	۲۲۵	جمع ۲۰ تا کمتر از ۵۰ هکتار
۴۹	۶	۸۷	۶۹	۲۱۱	۱۲۹	۲۰ تا کمتر از ۲۵ هکتار
۳۲	۴	۷۲	۵۴	۱۶۰	۶۸	۲۵ تا کمتر از ۳۵ هکتار
۱۵	۳	۲۷	۱۷	۶۳	۲۸	۳۵ تا کمتر از ۵۰ هکتار
۱۱	۱	۱۸	۹	۳۹	۲۲	جمع ۵۰ هکتار و بیش‌تر
۹	۰	۱۲	۵	۲۶	۱۳	۵۰ تا کمتر از ۱۰۰ هکتار
۰	۰	۱	۰	۱	۵	۱۰۰ تا کمتر از ۲۰۰ هکتار
۰	۱	۲	۴	۷	۱	۲۰۰ تا کمتر از ۵۰۰ هکتار
۰	۰	۱	۰	۱	۳	۵۰۰ تا کمتر از ۱۰۰۰ هکتار
۰	۰	۲	۰	۲	۰	۱۰۰۰ تا کمتر از ۲۰۰۰ هکتار
۲	۰	۰	۰	۲	۰	۲۰۰۰ هکتار و بیش‌تر

۶- بهره‌برداری‌های کشاورزی متعلق به اشخاص حقیقی بر حسب وضع سواد، مدرک تحصیلی و سن بهره‌بردار

باسواد بر حسب مدرک تحصیلی					بی‌سواد	سن بهره‌بردار
فوق دیپلم و بالاتر غیر کشاورزی	فوق دیپلم و بالاتر کشاورزی	راهنمایی، متوسطه و پیش‌دانشگاهی	ابتدایی و غیر رسمی	جمع		
۶۵۹۴	۵۶۷	۱۸۴۷۲	۱۴۳۹۹	۴۰۰۳۲	۲۶۳۳۹	جمع.....
۰	۰	۷	۷	۱۴	۱	کمتر از ۱۵ ساله
۲	۰	۷۰	۶	۷۹	۵	۱۵-۱۹ ساله
۱۳۷	۱۹	۵۱۱	۱۱۱	۷۷۹	۷۳	۲۰-۲۴ ساله
۵۱۳	۵۳	۱۹۳۳	۴۲۹	۲۹۲۸	۲۴۰	۲۵-۲۹ ساله
۸۲۳	۹۷	۳۱۰۶	۸۹۹	۴۹۲۶	۴۸۰	۳۰-۳۴ ساله
۱۰۰۹	۹۵	۳۶۱۰	۱۴۷۲	۶۱۸۵	۷۸۶	۳۵-۳۹ ساله
۱۲۰۴	۹۰	۲۹۲۵	۲۲۳۳	۶۴۵۱	۱۴۱۲	۴۰-۴۴ ساله
۱۰۳۹	۷۴	۲۳۶۸	۲۱۲۹	۵۶۰۹	۱۹۱۵	۴۵-۴۹ ساله
۸۶۸	۵۹	۱۷۰۹	۲۲۸۸	۴۹۲۳	۳۴۲۹	۵۰-۵۴ ساله
۴۹۸	۳۲	۱۱۰۸	۱۹۷۰	۳۶۰۹	۳۸۷۱	۵۵-۵۹ ساله
۳۰۱	۲۷	۶۶۹	۱۳۲۶	۲۳۲۳	۴۲۴۱	۶۰-۶۴ ساله
۹۱	۱۱	۲۲۲	۵۹۲	۹۱۶	۲۴۵۱	۶۵-۶۹ ساله
۶۳	۵	۱۱۵	۳۹۶	۵۷۹	۲۸۶۶	۷۰-۷۴ ساله
۱۷	۲	۵۹	۲۶۶	۳۴۳	۲۰۹۸	۷۵-۷۹ ساله
۳۰	۴	۵۸	۲۷۶	۳۶۷	۲۴۷۱	۸۰ ساله و بیش تر

فصل دوم

کاربری اراضی کشاورزی

۷- بهره‌برداری‌های کشاورزی بر حسب نوع فعالیت و شهرستان

شهرستان	زراعت	باغداری ^(۱)	کشت گلخانه‌ای	پرورش طیور به‌روش سنتی	پرورش زنبور عسل	پرورش دام سنگین	پرورش دام سبک	پرورش کرم ابریشم	پرورش ماهی	
کهگیلویه و بویراحمد	۵۱۵۷۱	۲۶۱۶۸	۷۷	۲۷۵۱۷	۱۷۴۱	۱۴۶۷	۲۰۱۹۱	۰	۱۳۶	
باشت	۳۰۶۳	۱۳۶۳	۷	۱۷۵۷	۱۱۹	۴۵۶	۱۰۰۶	۰	۰	
بهمئی	۴۲۱۹	۹۰۹	۰	۲۱۷۵	۲۱	۳۸۲	۲۱۷۴	۰	۰	
بویراحمد	۱۷۱۰۰	۱۲۹۴۵	۴۲	۹۰۲۸	۷۸۳	۲۸۲۳	۵۲۵۹	۰	۸۹	
چرام	۴۷۷۹	۱۹۲۷	۱	۲۰۳۶	۲۰۰	۷۷۳	۱۶۷۶	۰	۱	
دنا	۶۳۲۵	۴۷۹۲	۱۵	۲۶۲۷	۴۰۳	۱۰۰۹	۱۱۴۹	۰	۴۱	
کهگیلویه	۱۱۴۳۱	۳۰۴۰	۷	۶۹۳۶	۱۳۰	۲۰۵۳	۶۹۱۶	۰	۳	
گچساران	۳۲۷۶	۱۶۳۸	۴	۲۰۹۶	۶۶	۵۴۵	۱۷۶۹	۰	۰	
لنده	۱۳۷۸	۲۵۴	۱	۸۶۲	۲۰	۴۲۵	۹۴۳	۰	۲	

(۱) بهره‌برداری‌هایی که باغ ندارند ولی درختان پراکنده دارند، در این جا به عنوان بهره‌برداری دارای فعالیت باغداری به حساب آمده‌اند.

۸- تعداد و مساحت بهره‌برداری‌های با زمین بر حسب شهرستان

شهرستان	کل		اراضی زراعی		باغ و قلمستان	
	تعداد	مساحت	تعداد	مساحت	تعداد	مساحت
کهگیلویه و بویراحمد	۵۸۲۹۵	۲۱۷۳۷۷	۵۱۳۵۲	۱۹۷۰۵۹	۲۰۵۰۲	۲۰۳۱۷
باشت	۳۴۴۵	۱۷۹۲۹	۳۰۶۳	۱۶۲۴۸	۱۱۴۲	۱۶۸۰
بهمئی	۴۳۹۱	۱۵۱۴۵	۴۲۱۹	۱۴۳۷۵	۷۳۴	۷۷۰
بویراحمد	۲۰۱۴۴	۶۴۱۵۰	۱۷۰۸۳	۵۳۲۸۶	۱۰۷۲۱	۱۰۸۶۴
چرام	۵۴۸۱	۱۶۱۲۵	۴۷۷۷	۱۴۲۷۳	۱۳۹۷	۱۸۵۲
دنا	۸۰۳۹	۱۴۰۹۲	۶۱۲۵	۱۲۳۵۸	۳۹۵۶	۱۷۳۵
کهگیلویه	۱۱۷۲۰	۵۳۸۷۱	۱۱۴۳۱	۵۲۷۰۰	۱۳۳۳	۱۱۷۱
گچساران	۳۶۶۰	۲۸۹۵۸	۳۲۷۶	۲۷۱۰۸	۱۰۹۴	۱۸۴۹
لنده	۱۴۱۵	۷۱۰۸	۱۳۷۸	۶۷۱۲	۱۲۶	۳۹۶

۹- تعداد و مساحت بهره‌برداری‌های با زمین بر حسب وسعت اراضی کشاورزی (بهره‌برداری - هکتار)

باغ و قلمستان		اراضی زراعی		کل		وسعت اراضی کشاورزی
مساحت	تعداد	مساحت	تعداد	مساحت	تعداد	
۲۰۳۱۷	۲۰۵۰۲	۱۹۷۰۵۹	۵۱۳۵۲	۲۱۷۳۷۷	۵۱۲۹۵	جمع
۱۴۴۹	۵۸۳۰	۲۷۰۰	۷۳۱۱	۴۱۴۹	۱۱۷۲۴	جمع کمتر از ۱ هکتار
۴۷	۱۱۵۶	۲۷	۵۲۴	۷۴	۱۶۳۷	کمتر از ۰/۱ هکتار
۹۰	۸۱۵	۱۱۶	۹۹۶	۲۰۷	۱۷۰۳	۰/۱ تا کمتر از ۰/۲ هکتار
۴۴۷	۱۸۲۰	۶۸۲	۲۴۹۴	۱۱۳۰	۳۸۷۹	۰/۲ تا کمتر از ۰/۵ هکتار
۸۶۴	۲۰۳۹	۱۸۷۴	۳۲۹۷	۲۷۳۸	۴۵۰۵	۰/۵ تا کمتر از ۱ هکتار
۸۵۷۴	۱۰۰۶۸	۶۹۳۹۰	۳۰۳۴۷	۷۷۹۶۴	۳۲۶۴۹	جمع ۱ تا کمتر از ۵ هکتار
۲۳۰۹	۳۵۶۸	۹۷۳۴	۸۸۲۴	۱۲۰۴۴	۱۰۱۵۳	۱ تا کمتر از ۲ هکتار
۲۳۸۰	۲۸۳۵	۱۸۳۱۵	۹۱۵۳	۲۰۶۹۵	۹۷۴۵	۲ تا کمتر از ۳ هکتار
۲۰۲۳	۲۰۴۵	۲۰۲۲۴	۶۸۹۶	۲۲۲۴۷	۷۱۴۷	۳ تا کمتر از ۴ هکتار
۱۸۶۳	۱۶۲۰	۲۱۱۱۶	۵۴۷۴	۲۲۹۷۹	۵۶۰۵	۴ تا کمتر از ۵ هکتار
۸۰۱۹	۴۳۵۳	۹۳۷۳۵	۱۲۹۸۶	۱۰۱۷۵۴	۱۳۱۹۳	جمع ۵ تا کمتر از ۲۰ هکتار
۳۴۶۸	۲۴۰۵	۴۱۸۶۲	۷۷۳۶	۴۵۳۳۰	۷۸۷۱	۵ تا کمتر از ۷/۵ هکتار
۱۷۲۰	۹۴۸	۱۷۱۷۴	۲۲۵۲	۱۸۸۹۴	۲۲۷۵	۷/۵ تا کمتر از ۱۰ هکتار
۲۰۶۵	۷۸۴	۲۴۴۸۱	۲۳۲۳	۲۶۵۴۶	۲۳۶۲	۱۰ تا کمتر از ۱۵ هکتار
۷۶۵	۲۱۵	۱۰۲۱۸	۶۷۵	۱۰۹۸۴	۶۸۵	۱۵ تا کمتر از ۲۰ هکتار
۱۵۷۲	۲۲۸	۱۵۹۵۶	۶۴۷	۱۷۵۲۹	۶۶۳	جمع ۲۰ تا کمتر از ۵۰ هکتار
۴۷۴	۹۷	۶۷۱۳	۳۳۴	۷۱۸۷	۳۴۲	۲۰ تا کمتر از ۲۵ هکتار
۶۸۱	۹۵	۵۹۶۶	۲۲۳	۶۶۴۸	۲۳۰	۲۵ تا کمتر از ۳۵ هکتار
۴۱۷	۳۷	۳۲۷۷	۹۰	۳۶۹۴	۹۱	۳۵ تا کمتر از ۵۰ هکتار
۷۰۴	۲۴	۱۵۲۷۷	۶۲	۱۵۹۸۱	۶۶	جمع ۵۰ هکتار و بیش تر
۴۷۴	۲۰	۲۲۱۵	۴۱	۲۶۸۹	۴۳	۵۰ تا کمتر از ۱۰۰ هکتار
۲۳۰	۴	۶۶۰	۵	۸۹۰	۷	۱۰۰ تا کمتر از ۲۰۰ هکتار
.	.	۲۲۰۲	۸	۲۲۰۲	۸	۲۰۰ تا کمتر از ۵۰۰ هکتار
.	.	۲۳۰۰	۴	۲۳۰۰	۴	۵۰۰ تا کمتر از ۱۰۰۰ هکتار
.	.	۳۰۰۰	۲	۳۰۰۰	۲	۱۰۰۰ تا کمتر از ۲۰۰۰ هکتار
.	.	۴۹۰۰	۲	۴۹۰۰	۲	۲۰۰۰ هکتار و بیش تر

۱۰- تعداد و مساحت بهره‌برداری‌های با زمین بر حسب سن بهره‌بردار (بهره‌برداری - هکتار)

باغ و قلمستان		اراضی زراعی		کل		سن بهره‌بردار
مساحت	تعداد	مساحت	تعداد	مساحت	تعداد	
۱۹۱۰۴	۲۰۴۰۹	۱۹۶۸۵۹	۵۱۳۳۱	۲۱۶۶۶۳	۵۸۱۹۵	جمع
۴	۷	۳۴	۱۳	۳۹	۱۵	کمتر از ۱۵ ساله
۱۹	۲۰	۱۲۸	۵۸	۱۴۷	۶۸	۱۵-۱۹ ساله
۱۶۵	۲۲۴	۱۸۴۱	۶۴۵	۲۰۰۵	۷۱۳	۲۰-۲۴ ساله
۶۶۹	۸۴۲	۶۸۹۲	۲۳۸۲	۷۵۶۱	۲۶۶۵	۲۵-۲۹ ساله
۱۲۳۲	۱۴۸۲	۱۵۴۱۵	۳۹۸۵	۱۶۶۴۷	۴۵۵۱	۳۰-۳۴ ساله
۱۶۸۵	۲۰۰۴	۱۸۲۱۴	۵۱۲۱	۱۹۸۹۹	۵۸۸۸	۳۵-۳۹ ساله
۲۱۸۱	۲۴۳۴	۱۹۹۰۹	۵۹۲۵	۲۲۰۹۰	۶۸۲۱	۴۰-۴۴ ساله
۲۴۶۱	۲۳۸۶	۲۱۰۰۰	۵۷۳۰	۲۳۴۶۱	۶۶۴۲	۴۵-۴۹ ساله
۲۸۵۸	۲۶۵۶	۲۴۳۹۳	۶۴۸۷	۲۷۲۵۰	۷۴۶۰	۵۰-۵۴ ساله
۲۳۶۱	۲۲۹۷	۲۵۵۸۳	۶۰۱۱	۲۷۹۴۴	۶۶۸۹	۵۵-۵۹ ساله
۲۰۳۹	۲۰۹۱	۲۲۷۷۲	۵۱۵۹	۲۴۸۱۰	۵۸۳۷	۶۰-۶۴ ساله
۱۱۳۴	۱۰۵۲	۱۰۸۷۹	۲۶۳۲	۱۲۰۱۳	۲۹۶۷	۶۵-۶۹ ساله
۱۲۱۶	۱۱۲۹	۱۱۳۷۳	۲۸۲۸	۱۲۵۸۹	۳۱۰۳	۷۰-۷۴ ساله
۸۵۶	۸۴۴	۸۵۵۴	۲۰۳۹	۹۴۱۰	۲۲۱۵	۷۵-۷۹ ساله
۹۲۵	۹۴۲	۹۸۷۲	۲۳۱۶	۱۰۷۹۷	۲۵۶۲	۸۰ ساله و بیش تر

۱۱- تعداد و مساحت بهره‌برداری‌های با زمین آبی بر حسب شهرستان (بهره‌برداری - هکتار)

شهرستان		کل		اراضی زراعی آبی		باغ و قلمستان آبی	
تعداد	مساحت	تعداد	مساحت	تعداد	مساحت	تعداد	مساحت
کهگیلویه و بویراحمد....	۳۳۷۶۳	۵۵۵۹۲	۲۲۱۶۳	۳۶۱۹۹	۱۹۹۰۷	۱۸۶۹۳	
باشت.....	۱۷۸۲	۴۴۵۵	۹۴۳	۲۸۶۰	۱۰۹۲	۱۵۹۵	
بهمئی.....	۹۰۰	۱۱۴۵	۳۳۰	۳۸۱	۶۸۲	۷۶۴	
بویراحمد.....	۱۵۷۲۶	۲۷۰۸۸	۱۰۷۰۳	۱۷۰۲۳	۱۰۳۷۱	۱۰۰۶۵	
چرام.....	۳۳۲۶	۵۱۷۶	۲۳۷۶	۳۳۵۵	۱۳۹۰	۱۸۲۱	
دنا.....	۶۶۲۱	۴۲۷۰	۴۲۳۵	۲۵۹۴	۳۹۰۱	۱۶۷۶	
کهگیلویه.....	۲۹۹۸	۴۶۲۹	۲۰۹۹	۳۶۲۸	۱۲۹۹	۱۰۰۲	
گچساران.....	۲۱۵۵	۸۲۷۹	۱۳۲۶	۶۶۰۹	۱۰۵۴	۱۶۷۰	
لنده.....	۲۵۴	۵۴۹	۱۵۰	۴۵۱	۱۱۹	۹۹	

۱۲- تعداد و مساحت بهره‌برداری‌های با زمین دیم بر حسب شهرستان (بهره‌برداری - هکتار)

شهرستان		کل		اراضی زراعی دیم		باغ و قلمستان دیم	
تعداد	مساحت	تعداد	مساحت	تعداد	مساحت	تعداد	مساحت
کهگیلویه و بویراحمد..	۴۰۲۵۱	۱۶۱۷۸۴	۳۹۹۷۴	۱۶۰۱۶۰	۱۹۱	۱۶۲۴	
باشت.....	۲۵۷۶	۱۳۴۷۴	۲۵۴۷	۱۳۳۸۹	۶۸	۸۵	
بهمئی.....	۴۱۶۶	۱۴۰۰۰	۴۱۶۰	۱۳۹۹۴	۵۳	۶	
بویراحمد.....	۱۱۲۳۰	۳۷۰۶۲	۱۱۰۵۶	۳۶۲۶۳	۵۷۳	۸۰۰	
چرام.....	۳۰۰۹	۱۰۹۴۹	۳۰۰۷	۱۰۹۱۸	۱۰	۳۱	
دنا.....	۵۰۴۴	۹۸۲۲	۴۹۹۷	۹۷۶۴	۷۹	۵۸	
کهگیلویه.....	۱۰۵۵۱	۴۹۲۴۱	۱۰۵۴۷	۴۹۰۷۲	۳۴	۱۶۹	
گچساران.....	۲۳۴۰	۲۰۶۷۹	۲۳۳۱	۲۰۵۰۰	۶۶	۱۷۹	
لنده.....	۱۳۳۴	۶۵۵۸	۱۳۲۸	۶۲۶۱	۸	۲۹۷	

۱۳- تعداد و مساحت بهره‌برداری‌های دارای اراضی زراعی بر حسب شهرستان (بهره‌برداری - هکتار)

آیش		زیر کشت		کل		شهرستان
مساحت	تعداد	مساحت	تعداد	مساحت	تعداد	
۳۸۴۳۸	۱۲۰۴۷	۱۵۸۶۲۲	۴۷۴۱۲	۱۹۷۰۵۹	۵۱۳۵۲	کهگیلویه و بویراحمد...
۳۲۲۸	۷۳۸	۱۳۰۲۰	۲۸۱۴	۱۶۲۴۸	۳۰۶۳	باشت.....
۲۵۶۲	۱۱۷۳	۱۱۸۱۳	۳۸۱۰	۱۴۳۷۵	۴۲۱۹	بهمنی.....
۸۷۲۹	۳۵۲۷	۴۴۵۵۶	۱۵۷۹۹	۵۳۲۸۶	۱۷۰۸۳	بویراحمد.....
۴۹۹۰	۱۵۲۷	۹۲۸۳	۳۹۹۸	۱۴۲۷۳	۴۷۷۷	چرام.....
۳۳۰۱	۱۹۵۴	۹۰۵۶	۵۶۷۵	۱۲۳۵۸	۶۱۲۵	دنا.....
۷۰۶۹	۲۱۰۸	۴۵۶۳۱	۱۰۹۶۲	۵۲۷۰۰	۱۱۴۳۱	کهگیلویه.....
۶۹۰۱	۶۳۰	۲۰۲۰۷	۲۹۸۱	۲۷۱۰۸	۳۲۷۶	گچساران.....
۱۶۵۸	۳۹۱	۵۰۵۵	۱۳۷۳	۶۷۱۲	۱۳۷۸	لنده.....

۱۴- تعداد و مساحت بهره‌برداری‌های دارای اراضی زراعی بر حسب وسعت اراضی کشاورزی (بهره‌برداری - هکتار)

آیش		زیر کشت		کل		وسعت اراضی کشاورزی
مساحت	تعداد	مساحت	تعداد	مساحت	تعداد	
۳۸۴۳۸	۱۳۰۴۷	۱۵۸۶۲۲	۴۷۴۱۲	۱۹۷۰۵۹	۵۱۳۵۲	جمع
۲۷۷	۸۰۱	۲۴۲۳	۶۷۸۰	۲۷۰۰	۷۳۱۱	جمع کمتر از ۱ هکتار
۲	۳۴	۲۶	۴۹۵	۲۷	۵۲۴	کمتر از ۰/۱ هکتار
۶	۶۴	۱۱۰	۹۴۸	۱۱۶	۹۹۶	۰/۱ تا کمتر از ۰/۲ هکتار
۵۳	۲۳۹	۶۲۹	۲۳۳۸	۶۸۲	۲۴۹۴	۰/۲ تا کمتر از ۰/۵ هکتار
۲۱۶	۴۶۵	۱۶۵۸	۲۹۹۹	۱۸۷۴	۳۲۹۷	۰/۵ تا کمتر از ۱ هکتار
۱۰۵۱۹	۶۲۵۸	۵۸۸۷۱	۲۷۷۶۳	۶۹۳۹۰	۳۰۳۴۷	جمع ۱ تا کمتر از ۵ هکتار
۱۲۹۹	۱۴۵۵	۸۴۳۵	۷۹۵۱	۹۷۳۴	۸۸۲۴	۱ تا کمتر از ۲ هکتار
۲۶۶۰	۱۸۰۱	۱۵۶۵۵	۸۳۳۶	۱۸۳۱۵	۹۱۵۳	۲ تا کمتر از ۳ هکتار
۲۹۱۳	۱۴۴۰	۱۷۳۱۱	۶۳۳۰	۲۰۲۲۴	۶۸۹۶	۳ تا کمتر از ۴ هکتار
۳۶۴۷	۱۵۶۳	۱۷۴۷۰	۵۱۴۶	۲۱۱۱۶	۵۴۷۴	۴ تا کمتر از ۵ هکتار
۱۹۸۷۷	۴۶۸۴	۷۳۸۵۸	۱۲۲۰۶	۹۳۷۳۵	۱۲۹۸۶	جمع ۵ تا کمتر از ۲۰ هکتار
۷۶۲۸	۲۴۳۰	۳۴۲۳۴	۷۲۳۸	۴۱۸۶۲	۷۷۳۶	۵ تا کمتر از ۷/۵ هکتار
۳۷۲۹	۸۸۸	۱۳۴۴۵	۲۱۲۵	۱۷۱۷۴	۲۲۵۲	۷/۵ تا کمتر از ۱۰ هکتار
۶۰۴۷	۱۰۶۵	۱۸۴۳۴	۲۲۰۲	۲۴۴۸۱	۲۳۲۳	۱۰ تا کمتر از ۱۵ هکتار
۲۴۷۴	۳۰۱	۷۷۴۴	۶۴۲	۱۰۲۱۸	۶۷۵	۱۵ تا کمتر از ۲۰ هکتار
۳۶۵۲	۲۷۶	۱۲۳۰۴	۶۰۶	۱۵۹۵۶	۶۴۷	جمع ۲۰ تا کمتر از ۵۰ هکتار
۱۸۵۲	۱۵۷	۴۸۶۱	۳۰۸	۶۷۱۳	۳۳۴	۲۰ تا کمتر از ۲۵ هکتار
۱۳۶۵	۹۶	۴۶۰۱	۲۰۹	۵۹۶۶	۲۲۳	۲۵ تا کمتر از ۳۵ هکتار
۴۳۵	۲۴	۲۸۴۲	۸۹	۳۲۷۷	۹۰	۳۵ تا کمتر از ۵۰ هکتار
۴۱۱۲	۲۸	۱۱۱۶۵	۵۶	۱۵۲۷۷	۶۲	جمع ۵۰ هکتار و بیش تر
۵۴۷	۲۲	۱۶۶۸	۳۹	۲۲۱۵	۴۱	۵۰ تا کمتر از ۱۰۰ هکتار
۲۶۵	۳	۳۹۵	۴	۶۶۰	۵	۱۰۰ تا کمتر از ۲۰۰ هکتار
۴۰۰	۲	۱۸۰۲	۶	۲۲۰۲	۸	۲۰۰ تا کمتر از ۵۰۰ هکتار
.	.	۲۳۰۰	۴	۲۳۰۰	۴	۵۰۰ تا کمتر از ۱۰۰۰ هکتار
.	.	۳۰۰۰	۲	۳۰۰۰	۲	۱۰۰۰ تا کمتر از ۲۰۰۰ هکتار
۲۹۰۰	۱	۲۰۰۰	۱	۴۹۰۰	۲	۲۰۰۰ هکتار و بیش تر

۱۵- تعداد و مساحت بهره‌برداری‌های دارای اراضی زراعی بر حسب وسعت اراضی زراعی (بهره‌برداری - هکتار)

آیش		زیر کشت		کل		وسعت اراضی زراعی
مساحت	تعداد	مساحت	تعداد	مساحت	تعداد	
۳۸۴۳۸	۱۲۰۴۷	۱۵۸۶۲۲	۴۷۴۱۲	۱۹۷۰۵۹	۵۱۳۵۲	جمع
۳۴۲	۹۴۵	۲۷۱۲	۷۳۵۵	۳۰۵۴	۷۹۹۱	جمع کمتر از ۱ هکتار
۲	۴۴	۲۸	۵۵۱	۳۰	۵۸۸	کمتر از ۰/۱ هکتار
۱۰	۹۲	۱۲۶	۱۰۶۵	۱۳۵	۱۱۳۸	۰/۱ تا کمتر از ۰/۲ هکتار
۶۲	۲۶۰	۶۹۷	۲۴۹۷	۷۵۹	۲۶۶۱	۰/۲ تا کمتر از ۰/۵ هکتار
۲۶۸	۵۴۹	۱۸۶۱	۳۲۴۲	۲۱۲۹	۳۶۰۳	۰/۵ تا کمتر از ۱ هکتار
۱۰۹۵۶	۶۳۴۹	۶۱۶۰۳	۲۸۱۵۷	۷۲۵۵۹	۳۰۷۱۱	جمع ۱ تا کمتر از ۵ هکتار
۱۴۱۲	۱۴۹۶	۹۱۸۲	۸۳۲۲	۱۰۵۹۴	۹۲۲۱	۱ تا کمتر از ۲ هکتار
۲۷۸۸	۱۸۲۸	۱۶۸۲۹	۸۶۱۳	۱۹۶۱۷	۹۴۰۴	۲ تا کمتر از ۳ هکتار
۲۹۹۳	۱۴۵۰	۱۷۹۳۵	۶۲۶۸	۲۰۹۲۷	۶۸۱۵	۳ تا کمتر از ۴ هکتار
۳۷۶۳	۱۵۷۶	۱۷۶۵۷	۴۹۵۴	۲۱۴۲۰	۵۲۷۱	۴ تا کمتر از ۵ هکتار
۱۹۴۹۹	۴۴۶۸	۷۱۴۱۸	۱۱۲۸۶	۹۰۹۱۷	۱۱۹۹۶	جمع ۵ تا کمتر از ۲۰ هکتار
۷۷۱۹	۲۳۸۳	۳۴۷۰۰	۶۹۴۶	۴۲۴۱۹	۷۴۱۳	۵ تا کمتر از ۷/۵ هکتار
۳۵۸۸	۸۱۱	۱۱۸۶۷	۱۷۵۹	۱۵۴۵۵	۱۸۶۸	۷/۵ تا کمتر از ۱۰ هکتار
۵۸۱۶	۹۹۱	۱۷۵۱۸	۲۰۰۰	۲۳۳۳۳	۲۱۰۳	۱۰ تا کمتر از ۱۵ هکتار
۲۳۷۷	۲۸۳	۷۳۳۲	۵۸۱	۹۷۰۹	۶۱۳	۱۵ تا کمتر از ۲۰ هکتار
۳۵۹۲	۲۶۳	۱۱۹۰۴	۵۶۵	۱۵۴۹۷	۶۰۲	جمع ۲۰ تا کمتر از ۵۰ هکتار
۱۹۱۴	۱۵۷	۴۸۹۹	۳۰۱	۶۸۱۳	۳۲۷	۲۰ تا کمتر از ۲۵ هکتار
۱۲۲۵	۸۳	۴۴۴۹	۱۸۹	۵۶۷۴	۱۹۹	۲۵ تا کمتر از ۳۵ هکتار
۴۵۴	۲۴	۲۵۵۶	۷۵	۳۰۱۰	۷۵	۳۵ تا کمتر از ۵۰ هکتار
۴۰۴۹	۲۱	۱۰۹۸۴	۴۸	۱۵۰۳۳	۵۲	جمع ۵۰ هکتار و بیش تر
۴۸۴	۱۵	۱۴۸۷	۳۱	۱۹۷۱	۳۲	۵۰ تا کمتر از ۱۰۰ هکتار
۲۶۵	۳	۳۹۵	۴	۶۶۰	۵	۱۰۰ تا کمتر از ۲۰۰ هکتار
۴۰۰	۲	۱۸۰۲	۶	۲۲۰۲	۸	۲۰۰ تا کمتر از ۵۰۰ هکتار
.	.	۲۳۰۰	۴	۲۳۰۰	۴	۵۰۰ تا کمتر از ۱۰۰۰ هکتار
.	.	۳۰۰۰	۲	۳۰۰۰	۲	۱۰۰۰ تا کمتر از ۲۰۰۰ هکتار
۲۹۰۰	۱	۲۰۰۰	۱	۴۹۰۰	۲	۲۰۰۰ هکتار و بیش تر

۱۶- تعداد و مساحت بهره‌برداری‌های دارای اراضی زراعی بر حسب سن بهره‌بردار (بهره‌برداری - هکتار)

آیش		زیر کشت		کل		سن بهره‌بردار
مساحت	تعداد	مساحت	تعداد	مساحت	تعداد	
۳۸۴۰۶	۱۲۰۴۱	۱۵۸۴۵۲	۴۷۳۹۴	۱۹۶۸۵۹	۵۱۳۳۱	جمع
۱۰	۳	۲۵	۱۲	۳۴	۱۳	کمتر از ۱۵ ساله
۳۰	۱۳	۹۹	۵۳	۱۲۸	۵۸	۱۵-۱۹ ساله
۲۸۳	۱۲۱	۱۵۵۷	۶۰۱	۱۸۴۱	۶۴۵	۲۰-۲۴ ساله
۱۳۳۶	۴۷۶	۵۵۵۶	۲۲۰۶	۶۸۹۲	۲۳۸۲	۲۵-۲۹ ساله
۱۹۸۰	۷۸۶	۱۳۴۳۵	۳۶۷۹	۱۵۴۱۵	۳۹۸۵	۳۰-۳۴ ساله
۲۸۸۸	۱۰۸۸	۱۵۳۲۶	۴۷۳۸	۱۸۲۱۴	۵۱۲۱	۳۵-۳۹ ساله
۳۳۸۶	۱۳۲۹	۱۶۵۲۳	۵۴۴۴	۱۹۹۰۹	۵۹۲۵	۴۰-۴۴ ساله
۴۰۸۱	۱۳۵۹	۱۶۹۱۹	۵۲۴۲	۲۱۰۰۰	۵۷۳۰	۴۵-۴۹ ساله
۴۶۹۴	۱۵۷۱	۱۹۶۹۹	۵۹۹۱	۲۴۳۹۳	۶۴۸۷	۵۰-۵۴ ساله
۴۸۰۲	۱۴۷۰	۲۰۷۸۱	۵۵۴۳	۲۵۵۸۳	۶۰۱۱	۵۵-۵۹ ساله
۷۰۹۳	۱۳۳۲	۱۵۶۷۸	۴۷۳۱	۲۲۷۷۲	۵۱۵۹	۶۰-۶۴ ساله
۱۹۶۴	۶۱۶	۸۹۱۵	۲۴۵۲	۱۰۸۷۹	۲۶۳۲	۶۵-۶۹ ساله
۲۲۱۵	۷۱۵	۹۱۵۸	۲۶۳۸	۱۱۳۷۳	۲۸۲۸	۷۰-۷۴ ساله
۱۵۸۷	۵۴۸	۶۹۶۸	۱۹۲۱	۸۵۵۴	۲۰۳۹	۷۵-۷۹ ساله
۲۰۵۸	۶۱۴	۷۸۱۳	۲۱۴۴	۹۸۷۲	۲۳۱۶	۸۰ ساله و بیش تر

۱۷- تعداد و مساحت بهره‌برداری‌های دارای اراضی زراعی آبی بر حسب شهرستان (بهره‌برداری - هکتار)

آیش		زیر کشت		کل		شهرستان
مساحت	تعداد	مساحت	تعداد	مساحت	تعداد	
۳۵۹۷	۲۱۶۶	۳۳۳۰۲	۲۰۸۰۹	۳۶۸۹۹	۲۲۱۶۳	کهگیلویه و بویراحمد
۱۷۸	۱۱۲	۲۶۸۱	۸۵۱	۲۸۶۰	۹۴۳	باشت
۱۹	۱۲	۳۶۲	۳۲۶	۳۸۱	۳۳۰	بهمئی
۱۵۸۵	۱۰۶۲	۱۵۴۳۸	۹۹۷۶	۱۷۰۲۳	۱۰۷۰۳	بویراحمد
۶۵۱	۲۶۰	۲۷۰۴	۲۲۱۷	۳۳۵۵	۲۳۷۶	چرام
۳۳۴	۳۶۶	۲۲۶۰	۴۰۰۸	۲۵۹۴	۴۲۳۵	دنا
۳۳۶	۱۹۰	۳۲۹۱	۱۹۸۶	۳۶۲۸	۲۰۹۹	کهگیلویه
۴۹۰	۱۶۱	۶۱۱۹	۱۲۹۷	۶۶۰۹	۱۳۲۶	گچساران
۴	۴	۴۴۷	۱۴۸	۴۵۱	۱۵۰	لنده

۱۸- تعداد و مساحت اراضی زراعی بهره‌برداری‌ها به تفکیک آبی و دیم بر حسب شهرستان (بهره‌برداری - هکتار)

فقط آبی		جمع		شهرستان
مساحت	تعداد	مساحت	تعداد	
۲۱۹۳۰	۱۱۳۷۸	۱۹۷۰۵۹	۵۱۳۵۲	کهگیلویه و بویراحمد.....
۱۷۱۴	۵۱۶	۱۶۲۴۸	۳۰۶۳	باشت.....
۱۰۲	۵۹	۱۴۳۷۵	۴۲۱۹	بهمئی.....
۱۰۴۰۵	۶۰۲۷	۵۳۲۸۶	۱۷۰۸۳	بویراحمد.....
۲۳۶۷	۱۷۷۰	۱۴۲۷۳	۴۷۷۷	چرام.....
۶۶۶	۱۱۲۸	۱۲۳۵۸	۶۱۲۵	دنا.....
۱۸۷۷	۸۸۴	۵۲۷۰۰	۱۱۴۳۱	کهگیلویه.....
۴۷۵۱	۹۴۵	۲۷۱۰۸	۳۲۷۶	گچساران.....
۴۹	۵۰	۶۷۱۲	۱۳۷۸	لنده.....

آبی و دیم توأم			فقط دیم		شهرستان	
مساحت		تعداد	مساحت	تعداد		
دیم	آبی				جمع	
۳۴۰۵۹	۱۴۹۶۹	۴۹۰۲۸	۱۰۷۸۵	۱۲۶۱۰۱	۲۹۱۸۹	کهگیلویه و بویراحمد.....
۱۷۸۰	۱۱۴۶	۲۹۲۶	۴۲۷	۱۱۶۰۹	۲۱۲۱	باشت.....
۱۰۵۷	۲۸۰	۱۳۳۷	۲۷۱	۱۲۹۳۷	۳۸۸۹	بهمئی.....
۱۴۲۸۴	۶۶۱۸	۲۰۹۰۲	۴۶۷۷	۲۱۹۷۹	۶۳۸۰	بویراحمد.....
۱۸۵۶	۹۸۸	۲۸۴۴	۶۰۶	۹۰۶۲	۲۴۰۱	چرام.....
۶۲۹۸	۱۹۲۸	۸۲۲۶	۳۱۰۸	۳۴۶۶	۱۸۹۰	دنا.....
۵۲۱۰	۱۷۵۰	۶۹۶۰	۱۲۱۵	۴۳۸۶۲	۹۳۳۲	کهگیلویه.....
۳۰۸۱	۱۸۵۷	۴۹۳۸	۳۸۱	۱۷۴۱۹	۱۹۵۰	گچساران.....
۴۹۳	۴۰۲	۸۹۵	۱۰۰	۵۷۶۸	۱۲۲۸	لنده.....

۱۹- تعداد و مساحت باغ و قلمستان بهره‌برداری‌ها بر حسب شهرستان (بهره‌برداری - هکتار)

کاشت مخلوط		کاشت ساده		کل		شهرستان
مساحت	تعداد	مساحت	تعداد	مساحت	تعداد	
۱۲۰۳۷	۱۲۳۳۲	۸۲۸۰	۹۰۲۱	۲۰۳۱۷	۲۰۵۰۲	کهگیلویه و بویراحمد.....
۱۱۵۳	۸۷۳	۵۲۷	۳۷۲	۱۶۸۰	۱۱۴۲	باشت.....
۵۹۹	۵۴۸	۱۷۱	۱۹۰	۷۷۰	۷۳۴	بهمئی.....
۵۶۳۰	۵۷۷۶	۵۲۳۴	۵۲۹۲	۱۰۸۶۴	۱۰۷۲۱	بویراحمد.....
۱۳۰۸	۸۸۳	۵۴۳	۵۵۴	۱۸۵۲	۱۳۹۷	چرام.....
۱۱۹۰	۲۷۱۸	۵۴۵	۱۵۷۲	۱۷۳۵	۳۹۵۶	دنا.....
۷۹۷	۸۵۴	۳۷۴	۴۸۳	۱۱۷۱	۱۳۳۳	کهگیلویه.....
۱۲۸۱	۵۸۶	۵۶۸	۵۲۵	۱۸۴۹	۱۰۹۴	گچساران.....
۷۹	۹۳	۳۱۶	۳۳	۳۹۶	۱۲۶	لنده.....

۲۰- تعداد و مساحت باغ و قلمستان بهره‌برداری‌ها بر حسب وسعت اراضی کشاورزی (بهره‌برداری - هکتار)

کاشت مخلوط		کاشت ساده		کل		وسعت اراضی کشاورزی
مساحت	تعداد	مساحت	تعداد	مساحت	تعداد	
۱۴۰۳۷	۱۲۳۳۲	۸۲۸۰	۹۰۲۱	۲۰۳۱۷	۲۰۵۰۲	جمع
۷۶۸	۳۲۰۲	۶۸۰	۲۸۵۶	۱۴۴۹	۵۸۳۰	جمع کمتر از ۱ هکتار
۲۴	۶۵۱	۲۳	۵۰۸	۴۷	۱۱۵۶	کمتر از ۰/۱ هکتار
۴۲	۳۸۵	۴۹	۴۶۱	۹۰	۸۱۵	۰/۱ تا کمتر از ۰/۲ هکتار
۲۳۱	۱۰۰۸	۲۱۷	۹۲۳	۴۴۷	۱۸۲۰	۰/۲ تا کمتر از ۰/۵ هکتار
۴۷۲	۱۱۵۸	۳۹۲	۹۶۴	۸۶۴	۲۰۳۹	۰/۵ تا کمتر از ۱ هکتار
۴۷۲۱	۵۸۹۳	۳۸۵۳	۴۵۰۳	۸۵۷۴	۱۰۰۶۸	جمع ۱ تا کمتر از ۵ هکتار
۱۲۲۵	۱۹۸۸	۱۰۸۴	۱۶۹۳	۲۳۰۹	۳۵۶۸	۱ تا کمتر از ۲ هکتار
۱۲۷۷	۱۶۴۶	۱۱۰۳	۱۲۷۵	۲۳۸۰	۲۸۳۵	۲ تا کمتر از ۳ هکتار
۱۱۳۷	۱۲۲۵	۸۸۶	۸۹۰	۲۰۲۳	۲۰۴۵	۳ تا کمتر از ۴ هکتار
۱۰۸۲	۱۰۳۴	۷۸۱	۶۴۵	۱۸۶۳	۱۶۲۰	۴ تا کمتر از ۵ هکتار
۵۲۴۵	۳۰۵۲	۲۷۷۳	۱۵۷۴	۸۰۱۹	۴۳۵۳	جمع ۵ تا کمتر از ۲۰ هکتار
۲۱۳۱	۱۶۱۴	۱۳۳۷	۹۰۸	۳۴۶۸	۲۴۰۵	۵ تا کمتر از ۷/۵ هکتار
۱۱۹۶	۶۸۵	۵۲۵	۳۲۸	۱۷۲۰	۹۴۸	۷/۵ تا کمتر از ۱۰ هکتار
۱۳۹۴	۵۹۴	۶۷۲	۲۶۱	۲۰۶۵	۷۸۴	۱۰ تا کمتر از ۱۵ هکتار
۵۲۵	۱۶۰	۲۴۰	۷۶	۷۶۵	۲۱۵	۱۵ تا کمتر از ۲۰ هکتار
۱۰۱۸	۱۶۹	۵۵۵	۸۰	۱۵۷۲	۲۲۸	جمع ۲۰ تا کمتر از ۵۰ هکتار
۲۶۴	۶۵	۲۱۰	۳۹	۴۷۴	۹۷	۲۰ تا کمتر از ۲۵ هکتار
۳۵۸	۶۸	۳۲۳	۳۹	۶۸۱	۹۵	۲۵ تا کمتر از ۳۵ هکتار
۳۹۶	۳۶	۲۱	۳	۴۱۷	۳۷	۳۵ تا کمتر از ۵۰ هکتار
۲۸۶	۱۶	۴۱۸	۸	۷۰۴	۲۴	جمع ۵۰ هکتار و بیش تر
۲۶۶	۱۵	۲۰۸	۵	۴۷۴	۲۰	۵۰ تا کمتر از ۱۰۰ هکتار
۲۰	۱	۲۱۰	۳	۲۳۰	۴	۱۰۰ تا کمتر از ۲۰۰ هکتار
.	۲۰۰ تا کمتر از ۵۰۰ هکتار
.	۵۰۰ تا کمتر از ۱۰۰۰ هکتار
.	۱۰۰۰ تا کمتر از ۲۰۰۰ هکتار
.	۲۰۰۰ هکتار و بیش تر

۲۱- تعداد و مساحت باغ و قلمستان بهره‌بردارها بر حسب سن بهره‌بردار (بهره‌برداری - هکتار)

کاشت مخلوط		کاشت ساده		کل		سن بهره‌بردار
مساحت	تعداد	مساحت	تعداد	مساحت	تعداد	
۱۱۷۷۸	۱۲۲۶۴	۱۰۲۶	۱۹۹۶	۱۹۱۰۴	۲۰۴۰۹	جمع
//	۱	۴	۶	۴	۷	کمتر از ۱۵ ساله
۱۷	۱۳	۲	۹	۱۹	۲۰	۱۵-۱۹ ساله
۹۰	۱۳۰	۷۵	۱۰۵	۱۶۵	۲۲۴	۲۰-۲۴ ساله
۴۶۵	۵۱۷	۲۰۴	۳۶۱	۶۶۹	۸۴۲	۲۵-۲۹ ساله
۷۹۲	۸۶۸	۴۴۰	۶۶۰	۱۲۳۲	۱۴۸۲	۳۰-۳۴ ساله
۱۰۰۰	۱۱۷۱	۶۸۴	۹۰۱	۱۶۸۵	۲۰۰۴	۳۵-۳۹ ساله
۱۲۹۹	۱۴۶۳	۸۸۲	۱۰۶۶	۲۱۸۱	۲۴۳۴	۴۰-۴۴ ساله
۱۳۷۳	۱۴۴۵	۱۰۸۸	۱۰۴۸	۲۴۶۱	۲۳۸۶	۴۵-۴۹ ساله
۱۶۸۸	۱۵۹۲	۱۱۶۹	۱۱۹۹	۲۸۵۸	۲۶۵۶	۵۰-۵۴ ساله
۱۴۴۸	۱۴۲۰	۹۱۲	۹۶۸	۲۳۶۱	۲۲۹۷	۵۵-۵۹ ساله
۱۱۹۵	۱۲۵۱	۸۴۴	۹۴۰	۲۰۳۹	۲۰۹۱	۶۰-۶۴ ساله
۶۴۶	۶۲۹	۴۸۷	۴۷۱	۱۱۳۴	۱۰۵۲	۶۵-۶۹ ساله
۶۷۸	۶۷۱	۵۳۸	۵۰۵	۱۲۱۶	۱۱۲۹	۷۰-۷۴ ساله
۵۱۷	۵۳۲	۳۳۹	۳۴۸	۸۵۶	۸۴۴	۷۵-۷۹ ساله
۵۶۶	۵۶۳	۳۵۹	۴۱۰	۹۲۵	۹۴۲	۸۰ ساله و بیش تر

۲۲- تعداد و مساحت باغ و قلمستان بهره‌برداری‌ها بر حسب وسعت اراضی باغ و قلمستان (بهره‌برداری - هکتار)

کاشت مخلوط		کاشت ساده		کل		وسعت اراضی باغ و قلمستان
مساحت	تعداد	مساحت	تعداد	مساحت	تعداد	
۱۲۰۳۷	۱۲۳۳۲	۱۲۸۰	۹۰۲۱	۲۰۳۱۷	۲۰۵۰۲	جمع.....
۱۹۱۴	۷۶۴۷	۱۵۱۱	۵۸۲۸	۳۴۲۵	۱۳۱۲۴	جمع کمتر از ۱ هکتار
۸۶	۲۴۵۲	۵۶	۱۴۳۶	۱۴۲	۳۸۷۸	کمتر از ۰/۱ هکتار
۱۲۰	۱۰۴۰	۱۰۹	۹۷۴	۲۲۹	۱۹۷۲	۰/۱ تا کمتر از ۰/۲ هکتار
۵۳۴	۲۰۰۱	۴۹۸	۱۸۶۲	۱۰۳۳	۳۷۱۵	۰/۲ تا کمتر از ۰/۵ هکتار
۱۱۷۴	۲۱۵۴	۸۴۷	۱۵۵۶	۲۰۲۱	۳۵۵۹	۰/۵ تا کمتر از ۱ هکتار
۶۹۷۲	۴۲۷۷	۴۷۲۶	۲۹۴۶	۱۱۶۹۸	۶۸۱۱	جمع ۱ تا کمتر از ۵ هکتار
۲۷۶۰	۲۵۴۷	۱۸۷۵	۱۷۳۴	۴۶۳۵	۴۰۷۸	۱ تا کمتر از ۲ هکتار
۲۰۵۷	۱۰۴۰	۱۴۸۴	۷۶۴	۳۵۴۱	۱۶۹۲	۲ تا کمتر از ۳ هکتار
۲۱۵۵	۶۹۱	۱۳۶۷	۴۴۸	۳۵۲۲	۱۰۴۱	۳ تا کمتر از ۵ هکتار
۳۱۵۲	۴۰۸	۲۰۴۳	۲۴۷	۵۱۹۵	۵۶۸	جمع ۵ هکتار و بیش تر
۱۵۳۱	۲۹۳	۹۳۶	۱۸۷	۲۴۶۷	۴۱۲	۵ تا کمتر از ۱۰ هکتار
۹۹۶	۹۴	۴۵۳	۴۴	۱۴۴۸	۱۲۱	۱۰ تا کمتر از ۲۰ هکتار
۵۱۵	۱۹	۲۵۴	۱۱	۷۶۹	۲۹	۲۰ تا کمتر از ۵۰ هکتار
۱۱۰	۲	۴۰۰	۵	۵۱۰	۷	۵۰ هکتار و بیش تر

۲۳- تعداد و مساحت باغ و قلمستان آبی بهره‌برداری‌ها بر حسب شهرستان (بهره‌برداری - هکتار)

کاشت مخلوط		کاشت ساده		کل		شهرستان
مساحت	تعداد	مساحت	تعداد	مساحت	تعداد	
۱۱۵۱۹	۱۲۱۱۶	۷۱۷۴	۸۴۷۸	۱۸۶۹۳	۱۹۹۰۷	کهگیلویه و بویراحمد
۱۱۱۷	۸۴۷	۴۷۸	۳۳۷	۱۵۹۵	۱۰۹۲	باشت
۵۹۹	۵۴۷	۱۶۶	۱۳۹	۷۶۴	۶۸۲	بهمئی
۵۳۴۴	۵۶۳۴	۴۷۲۱	۴۹۵۷	۱۰۰۶۵	۱۰۳۷۱	بویراحمد
۱۳۰۸	۸۸۲	۵۱۳	۵۴۷	۱۸۲۱	۱۳۹۰	چرام
۱۱۸۰	۲۷۱۴	۴۹۶	۱۵۰۵	۱۶۷۶	۳۹۰۱	دنا
۷۳۵	۸۳۳	۲۶۷	۴۷۰	۱۰۰۲	۱۲۹۹	کهگیلویه
۱۱۵۹	۵۶۶	۵۱۱	۴۹۶	۱۶۷۰	۱۰۵۴	گچساران
۷۸	۹۲	۲۰	۲۷	۹۹	۱۱۹	لنده

۲۴- تعداد و مساحت باغ و قلمستان دیم بهره‌برداری‌ها بر حسب شهرستان (بهره‌برداری - هکتار)

کاشت مخلوط		کاشت ساده		کل		شهرستان
مساحت	تعداد	مساحت	تعداد	مساحت	تعداد	
۵۱۸	۲۷۴	۱۱۰۶	۶۲۳	۱۶۲۴	۸۹۱	کهگیلویه و بویراحمد
۳۶	۲۶	۴۹	۴۲	۸۵	۶۸	باشت
⊙	۱	۶	۵۲	۶	۵۳	بهمئی
۲۸۷	۱۷۹	۵۱۳	۴۰۰	۸۰۰	۵۷۳	بویراحمد
⊙	۲	۳۰	۸	۳۱	۱۰	چرام
۹	۸	۴۹	۷۱	۵۸	۷۹	دنا
۶۲	۲۱	۱۰۷	۱۳	۱۶۹	۳۴	کهگیلویه
۱۲۲	۳۶	۵۷	۳۰	۱۷۹	۶۶	گچساران
⊙	۱	۲۹۶	۷	۲۹۷	۸	لنده

۲۵- تعداد و مساحت باغ و قلمستان بهره‌برداری‌ها به تفکیک آبی و دیم بر حسب شهرستان (بهره‌برداری - هکتار)

فقط آبی		جمع		شهرستان
مساحت	تعداد	مساحت	تعداد	
۱۸۳۵۹	۱۹۶۱۱	۲۰۳۱۷	۲۰۵۰۲	کهگیلویه و بویراحمد.....
۱۵۸۵	۱۰۷۴	۱۶۸۰	۱۱۴۲	باشت.....
۷۶۳	۶۸۱	۷۷۰	۷۳۴	بهمئی.....
۹۸۱۵	۱۰۱۴۸	۱۰۸۶۴	۱۰۷۲۱	بویراحمد.....
۱۸۱۲	۱۳۸۷	۱۸۵۲	۱۳۹۷	چرام.....
۱۶۵۷	۳۸۷۷	۱۷۳۵	۳۹۵۶	دنا.....
۱۰۰۲	۱۲۹۹	۱۱۷۱	۱۳۳۳	کهگیلویه.....
۱۶۲۷	۱۰۲۸	۱۸۴۹	۱۰۹۴	گچساران.....
۹۸	۱۱۸	۳۹۶	۱۲۶	لنده.....

آبی و دیم توأم			فقط دیم		شهرستان	
مساحت		تعداد	مساحت	تعداد		
دیم	آبی				جمع	
۴۳۱	۳۳۴	۷۶۵	۲۹۶	۱۱۹۳	۵۹۵	کهگیلویه و بویراحمد.....
۲۰	۱۱	۳۰	۱۸	۶۵	۵۰	باشت.....
⊖	⊖	⊖	۱	۵	۵۲	بهمئی.....
۲۹۵	۲۵۰	۵۴۵	۲۲۳	۵۰۵	۳۵۰	بویراحمد.....
۴	۹	۱۳	۳	۲۷	۷	چرام.....
۲۳	۱۹	۴۲	۲۴	۳۶	۵۵	دنا.....
.	.	.	.	۱۶۹	۳۴	کهگیلویه.....
۸۹	۴۳	۱۳۲	۲۶	۹۰	۴۰	گچساران.....
⊖	⊖	⊖	۱	۲۹۶	۷	لنده.....

فصل سوم

زراعت

(محصولات سالانه در فضای باز)

۲۶- تعداد بهره‌برداری و سطح کاشت محصولات گندم، جو، برنج (شلتوک) و سایر محصولات سالانه در فضای باز بهره‌برداری‌های کشاورزی (بهره‌برداری - هکتار)

نام محصول	کل		آبی		دیم	
	تعداد	سطح کاشت	تعداد	سطح کاشت	تعداد	سطح کاشت
جمع.....	XX	۱۶۴۸۶۸	XX	۳۸۷۴۸	XX	۱۲۶۱۲۰
گندم.....	۳۷۲۶۰	۹۴۸۰۰	۱۰۳۹۷	۱۹۶۹۱	۲۹۷۴۹	۷۵۱۰۹
جو.....	۲۴۳۳۴	۴۹۹۲۸	۲۲۸۳	۲۹۳۴	۲۲۶۲۴	۴۶۹۹۴
برنج (شلتوک).....	۱۰۰۸۴	۶۴۹۶	۱۰۰۸۴	۶۴۹۶	.	.
سایر محصولات سالانه.....	۹۵۴۶	۱۳۶۴۵	۵۷۹۶	۹۶۲۸	۴۱۱۰	۴۰۱۷

۲۷- تعداد بهره‌برداری و سطح کاشت گندم در فضای باز بر حسب شهرستان (بهره‌برداری - هکتار)

شهرستان	کل		آبی		دیم	
	تعداد	سطح کاشت	تعداد	سطح کاشت	تعداد	سطح کاشت
کهگیلویه و بویراحمد.....	۳۷۲۶۰	۹۴۸۰۰	۱۰۳۹۷	۱۹۶۹۱	۲۹۷۴۹	۷۵۱۰۹
باشت.....	۲۴۱۵	۸۴۸۹	۶۳۰	۲۳۲۳	۱۹۷۵	۶۱۶۷
بهمئی.....	۲۷۵۰	۶۷۴۵	۱۷	۴۷	۲۷۴۰	۶۶۹۸
بویراحمد.....	۱۲۴۴۰	۲۵۷۷۶	۵۵۲۱	۸۵۳۸	۸۲۶۸	۱۷۲۳۹
چرام.....	۳۱۵۳	۵۷۴۲	۱۵۱۹	۱۷۳۸	۱۸۳۰	۴۰۰۴
دنا.....	۳۹۰۱	۴۸۲۶	۱۱۷۰	۷۸۸	۳۵۰۸	۴۰۳۸
کهگیلویه.....	۹۱۲۷	۲۶۳۴۸	۶۰۰	۱۵۹۳	۸۶۹۴	۲۴۷۵۶
گچساران.....	۲۳۶۱	۱۴۳۵۹	۹۳۴	۴۶۵۲	۱۶۲۶	۹۷۰۷
لنده.....	۱۱۱۱	۲۵۱۳	۷	۱۳	۱۱۰۹	۲۵۰۰

۲۸- تعداد بهره‌برداری و سطح کاشت گندم در فضای باز بر حسب وسعت اراضی کشاورزی (بهره‌برداری - هکتار)

دیم		آبی		کل		وسعت اراضی کشاورزی
تعداد	سطح کاشت	تعداد	سطح کاشت	تعداد	سطح کاشت	
۷۵۱۰۹	۲۹۷۴۹	۱۹۶۹۱	۱۰۳۹۷	۹۶۱۰۰	۳۷۲۶۰	جمع
۵۶۱	۱۵۴۳	۵۶۸	۱۷۹۶	۱۱۲۹	۳۱۴۶	جمع کمتر از ۱ هکتار
۱	۲۴	۴	۶۵	۵	۸۹	کمتر از ۰/۱ هکتار
۸	۸۷	۳۰	۲۴۹	۳۸	۳۲۳	۰/۱ تا کمتر از ۰/۲ هکتار
۹۱	۴۳۱	۱۶۸	۶۶۱	۲۵۹	۱۰۲۶	۰/۲ تا کمتر از ۰/۵ هکتار
۴۶۱	۱۰۰۱	۳۶۶	۸۲۱	۸۲۶	۱۷۰۸	۰/۵ تا کمتر از ۱ هکتار
۲۷۰۲۱	۱۷۹۸۰	۷۳۳۳	۵۵۸۵	۳۴۳۵۳	۲۲۲۲۷	جمع ۱ تا کمتر از ۵ هکتار
۳۵۳۹	۴۰۳۹	۱۳۳۴	۱۷۴۶	۴۸۷۴	۵۴۶۰	۱ تا کمتر از ۲ هکتار
۷۱۳۹	۵۴۴۹	۲۰۱۰	۱۵۷۹	۹۱۵۰	۶۶۸۴	۲ تا کمتر از ۳ هکتار
۸۱۶۹	۴۵۳۶	۲۰۶۱	۱۲۶۷	۱۰۲۳۰	۵۴۵۲	۳ تا کمتر از ۴ هکتار
۸۱۷۳	۳۹۵۶	۱۹۲۷	۹۹۳	۱۰۱۰۰	۴۶۳۰	۴ تا کمتر از ۵ هکتار
۳۵۴۰۳	۹۶۹۰	۹۱۷۸	۲۸۰۷	۴۴۵۸۲	۱۱۲۵۸	جمع ۵ تا کمتر از ۲۰ هکتار
۱۶۳۳۷	۵۶۲۲	۳۹۲۸	۱۵۴۵	۲۰۲۶۵	۶۵۸۳	۵ تا کمتر از ۷/۵ هکتار
۶۳۴۴	۱۷۲۰	۱۶۱۴	۵۵۰	۷۹۵۸	۱۹۷۶	۷/۵ تا کمتر از ۱۰ هکتار
۸۸۴۳	۱۸۲۵	۲۴۰۷	۵۳۰	۱۱۲۴۹	۲۰۸۵	۱۰ تا کمتر از ۱۵ هکتار
۳۸۸۰	۵۲۳	۱۲۳۰	۱۸۳	۵۱۱۰	۶۱۳	۱۵ تا کمتر از ۲۰ هکتار
۶۳۲۶	۴۹۳	۲۲۷۵	۱۹۴	۸۶۰۱	۵۸۰	جمع ۲۰ تا کمتر از ۵۰ هکتار ...
۲۶۰۰	۲۵۸	۷۷۱	۸۰	۳۳۷۱	۲۹۳	۲۰ تا کمتر از ۲۵ هکتار
۲۳۷۵	۱۶۶	۹۸۵	۷۶	۳۳۶۱	۲۰۲	۲۵ تا کمتر از ۳۵ هکتار
۱۳۵۱	۶۹	۵۱۹	۳۸	۱۸۷۰	۸۵	۳۵ تا کمتر از ۵۰ هکتار
۵۷۹۸	۴۳	۳۳۷	۱۶	۶۱۳۵	۴۹	جمع ۵۰ هکتار و بیش تر
۸۰۷	۲۸	۲۵۷	۱۴	۱۰۶۴	۳۴	۵۰ تا کمتر از ۱۰۰ هکتار
۱۴۰	۳	۸۰	۲	۲۲۰	۳	۱۰۰ تا کمتر از ۲۰۰ هکتار
۶۰۱	۶	۰	۰	۶۰۱	۶	۲۰۰ تا کمتر از ۵۰۰ هکتار
۶۵۰	۳	۰	۰	۶۵۰	۳	۵۰۰ تا کمتر از ۱۰۰۰ هکتار ..
۱۶۰۰	۲	۰	۰	۱۶۰۰	۲	۱۰۰۰ تا کمتر از ۲۰۰۰ هکتار ...
۲۰۰۰	۱	۰	۰	۲۰۰۰	۱	۲۰۰۰ هکتار و بیش تر

۲۹- تعداد بهره‌برداری و سطح کاشت گندم در فضای باز بر حسب وسعت اراضی زراعی (بهره‌برداری - هکتار)

دیم		آبی		کل		وسعت اراضی زراعی
تعداد	سطح کاشت	تعداد	سطح کاشت	تعداد	سطح کاشت	
۷۵۱۰۹	۲۹۷۴۹	۱۹۶۹۱	۱۰۳۹۷	۹۴۸۰۰	۳۷۲۶۰	جمع
.	.	۳	۳	۳	۳	بدون زمین زراعی
۶۲۳	۱۶۸۵	۶۵۴	۲۰۰۳	۱۲۷۸	۳۴۶۷	جمع کمتر از ۱ هکتار
۲	۳۱	۴	۷۱	۶	۱۰۲	کمتر از ۰/۱ هکتار
۱۰	۱۰۵	۳۵	۲۸۴	۴۵	۳۷۴	۰/۱ تا کمتر از ۰/۲ هکتار
۱۰۱	۴۶۲	۱۹۲	۷۲۰	۲۹۳	۱۱۰۶	۰/۲ تا کمتر از ۰/۵ هکتار
۵۱۱	۱۰۸۷	۴۲۳	۹۲۸	۹۳۳	۱۸۸۵	۰/۵ تا کمتر از ۱ هکتار
۲۸۰۰۲	۱۸۳۵۹	۸۰۵۹	۵۸۰۷	۳۶۰۶۱	۲۲۷۶۲	جمع ۱ تا کمتر از ۵ هکتار
۳۷۶۷	۴۲۱۶	۱۵۷۲	۱۹۱۸	۵۳۳۸	۵۸۰۱	۱ تا کمتر از ۲ هکتار
۷۵۱۴	۵۶۴۱	۲۳۹۳	۱۷۴۶	۹۹۰۷	۷۰۰۱	۲ تا کمتر از ۳ هکتار
۸۴۵۵	۴۶۰۲	۲۱۸۲	۱۲۳۷	۱۰۶۳۷	۵۴۷۵	۳ تا کمتر از ۴ هکتار
۸۲۶۷	۳۹۰۰	۱۹۱۲	۹۰۶	۱۰۱۷۹	۴۴۸۶	۴ تا کمتر از ۵ هکتار
۳۴۵۵۴	۹۱۹۶	۸۵۸۷	۲۴۰۴	۴۳۱۴۱	۱۰۴۴۵	جمع ۵ تا کمتر از ۲۰ هکتار
۱۶۶۷۰	۵۵۳۹	۳۸۷۷	۱۴۱۸	۲۰۵۴۶	۶۳۴۷	۵ تا کمتر از ۷/۵ هکتار
۵۶۸۸	۱۴۸۰	۱۲۹۹	۳۹۹	۶۹۸۷	۱۶۴۱	۷/۵ تا کمتر از ۱۰ هکتار
۸۴۷۸	۱۷۰۱	۲۲۲۵	۴۳۵	۱۰۷۰۳	۱۹۰۰	۱۰ تا کمتر از ۱۵ هکتار
۳۷۱۹	۴۷۶	۱۱۸۶	۱۵۲	۴۹۰۵	۵۵۶	۱۵ تا کمتر از ۲۰ هکتار
۶۱۶۵	۴۷۰	۲۱۵۶	۱۷۰	۸۳۲۲	۵۴۱	جمع ۲۰ تا کمتر از ۵۰ هکتار ...
۲۵۸۳	۲۵۸	۷۷۳	۷۸	۳۳۵۶	۲۸۵	۲۰ تا کمتر از ۲۵ هکتار
۲۳۰۱	۱۵۰	۹۰۶	۶۳	۳۲۰۸	۱۸۵	۲۵ تا کمتر از ۳۵ هکتار
۱۲۸۱	۶۳	۴۷۷	۳۰	۱۷۵۸	۷۱	۳۵ تا کمتر از ۵۰ هکتار
۵۷۶۵	۳۹	۲۳۲	۱۱	۵۹۹۷	۴۲	جمع ۵۰ هکتار و بیش تر
۷۷۴	۲۴	۱۵۲	۹	۹۲۶	۲۷	۵۰ تا کمتر از ۱۰۰ هکتار
۱۴۰	۳	۸۰	۲	۲۲۰	۳	۱۰۰ تا کمتر از ۲۰۰ هکتار
۶۰۱	۶	.	.	۶۰۱	۶	۲۰۰ تا کمتر از ۵۰۰ هکتار
۶۵۰	۳	.	.	۶۵۰	۳	۵۰۰ تا کمتر از ۱۰۰۰ هکتار ..
۱۶۰۰	۲	.	.	۱۶۰۰	۲	۱۰۰۰ تا کمتر از ۲۰۰۰ هکتار ...
۲۰۰۰	۱	.	.	۲۰۰۰	۱	۲۰۰۰ هکتار و بیش تر

۳۰- تعداد بهره‌برداری و سطح کاشت گندم در فضای باز بر حسب سن بهره‌بردار (بهره‌برداری - هکتار)

دیم		آبی		کل		سن بهره‌بردار
تعداد	سطح کاشت	تعداد	سطح کاشت	تعداد	سطح کاشت	
۲۵۰۷۷	۲۹۷۴۳	۱۹۶۰۲	۱۰۳۱۹	۹۴۶۷۹	۳۷۲۴۱	جمع
۷	۶	۴	۲	۱۱	۸	کمتر از ۱۵ ساله
۳۱	۲۱	۲۵	۱۶	۵۶	۳۷	۱۵-۱۹ ساله
۶۹۵	۴۰۳	۲۰۴	۱۳۰	۸۹۸	۴۸۳	۲۰-۲۴ ساله
۲۵۵۸	۱۴۵۵	۶۶۵	۴۴۵	۳۲۲۳	۱۷۳۴	۲۵-۲۹ ساله
۷۱۵۸	۲۲۰۵	۱۳۵۴	۷۷۲	۸۵۱۲	۲۷۷۹	۳۰-۳۴ ساله
۶۹۳۳	۲۸۵۴	۱۷۶۶	۹۸۰	۸۷۰۰	۳۵۸۴	۳۵-۳۹ ساله
۷۷۲۳	۳۳۴۵	۲۱۰۴	۱۱۸۰	۹۸۲۷	۴۲۱۹	۴۰-۴۴ ساله
۸۲۴۸	۳۲۷۲	۲۳۰۱	۱۱۶۰	۱۰۵۴۹	۴۱۳۶	۴۵-۴۹ ساله
۹۳۷۷	۳۷۲۵	۲۴۷۲	۱۳۵۵	۱۱۸۴۹	۴۶۸۰	۵۰-۵۴ ساله
۹۵۵۷	۳۵۸۹	۲۴۳۱	۱۱۵۸	۱۱۹۸۷	۴۴۲۱	۵۵-۵۹ ساله
۷۲۷۳	۲۹۲۱	۱۹۹۷	۱۱۲۰	۹۲۷۰	۳۷۶۲	۶۰-۶۴ ساله
۴۳۸۰	۱۶۰۱	۱۰۶۴	۵۲۳	۵۴۴۴	۱۹۷۱	۶۵-۶۹ ساله
۴۲۷۳	۱۶۹۷	۱۲۴۳	۶۲۳	۵۵۱۶	۲۱۳۲	۷۰-۷۴ ساله
۳۲۵۷	۱۲۶۲	۹۰۶	۴۳۶	۴۱۶۳	۱۵۶۲	۷۵-۷۹ ساله
۳۶۰۸	۱۳۸۸	۱۰۶۶	۴۹۰	۴۶۷۴	۱۷۴۱	۸۰ ساله و بیش تر

۳۱- تعداد بهره‌برداری و سطح کاشت جو در فضای باز بر حسب شهرستان (بهره‌برداری - هکتار)

دیم		آبی		کل		شهرستان
سطح کاشت	تعداد	سطح کاشت	تعداد	سطح کاشت	تعداد	
۴۶۹۹۴	۲۲۶۲۴	۲۹۳۴	۲۲۸۳	۴۹۹۲۸	۲۴۳۳۴	کهگیلویه و بویراحمد..
۴۰۳۶	۱۵۸۸	۵۰	۱۶	۴۰۸۵	۱۵۹۵	باشت.....
۴۶۶۷	۲۵۹۸	۴۹	۳۰	۴۷۱۶	۲۶۲۳	بهمنی.....
۹۹۶۴	۵۷۹۵	۲۱۴۲	۱۷۶۲	۱۲۱۰۷	۷۰۹۰	بویراحمد.....
۲۴۷۰	۱۳۱۱	۲۹۰	۱۹۳	۲۷۶۰	۱۴۹۷	چرام.....
۱۹۸۱	۱۹۹۳	۸۵	۷۸	۲۰۶۶	۲۰۵۲	دنا.....
۱۷۵۰۹	۷۱۸۸	۱۴۰	۱۳۶	۱۷۶۴۹	۷۲۷۲	کهگیلویه.....
۴۲۶۰	۱۰۳۹	۱۷۷	۶۷	۴۴۳۷	۱۰۹۳	گچساران.....
۲۱۰۷	۱۱۱۳	⊙	۱	۲۱۰۸	۱۱۱۴	لنده.....

۳۲- تعداد بهره‌برداری و سطح کاشت برنج (شلتوک) در فضای باز بر حسب شهرستان (بهره‌برداری - هکتار)

دیم		آبی		کل		شهرستان
سطح کاشت	تعداد	سطح کاشت	تعداد	سطح کاشت	تعداد	
۰	۰	۶۴۹۶	۱۰۰۸۴	۶۴۹۶	۱۰۰۸۴	کهگیلویه و بویراحمد.....
۰	۰	۱۸۰	۲۵۵	۱۸۰	۲۵۵	باشت.....
۰	۰	۲۹۶	۲۷۶	۲۹۶	۲۷۶	بهمنی.....
۰	۰	۲۲۷۵	۳۵۷۴	۲۲۷۵	۳۵۷۴	بویراحمد.....
۰	۰	۷۲۶	۱۱۹۸	۷۲۶	۱۱۹۸	چرام.....
۰	۰	۱۴۹۶	۳۲۵۴	۱۴۹۶	۳۲۵۴	دنا.....
۰	۰	۷۰۸	۹۶۹	۷۰۸	۹۶۹	کهگیلویه.....
۰	۰	۳۹۰	۴۲۳	۳۹۰	۴۲۳	گچساران.....
۰	۰	۴۲۵	۱۳۷	۴۲۵	۱۳۷	لنده.....

۳۳- تعداد بهره‌برداری و سطح کاشت سایر محصولات سالانه در فضای باز بر حسب شهرستان (بهره‌برداری - هکتار)

دیم		آبی		کل		شهرستان
سطح کاشت	تعداد	سطح کاشت	تعداد	سطح کاشت	تعداد	
۴۰۱۷	۴۱۱۰	۹۶۲۸	۵۷۹۶	۱۳۶۴۵	۹۵۴۶	کهگیلویه و بویراحمد..
۶۴۲	۱۵۶	۲۰۹۲	۵۶۴	۲۷۳۴	۷۱۴	باشت
۹۵	۶	۳۴	۴۸	۱۲۹	۵۴	بهمئی
۲۱۱۸	۲۲۳۰	۳۱۰۴	۳۰۰۶	۵۲۲۲	۴۹۴۵	بویراحمد
۱۱۵	۵۸	۳۴۱	۲۷۳	۴۵۵	۳۲۴	چرام
۸۰۳	۱۴۶۸	۱۱۵	۴۶۵	۹۱۸	۱۸۹۶	دنا
۱۲۱	۱۲۶	۱۰۴۹	۷۴۳	۱۱۷۱	۸۵۵	کهگیلویه
۱۲۳	۶۷	۲۸۸۵	۶۸۷	۳۰۰۸	۷۵۱	گچساران
۰	۰	۸	۹	۸	۹	لنده

۳۴- تعداد بهره‌برداری به تفکیک محصولات سالانه در فضای باز بر حسب شهرستان (بهره‌برداری)

آفتابگردان آجیلی			اسپرس، شبدر، خلر و ماشک			ارزن			شهرستان
دیم	آبی	کل	دیم	آبی	کل	دیم	آبی	کل	
۰	۱۱	۱۱	۶۰۷	۳۰۴	۹۰۵	۰	۰	۰	کهگیلویه و بویراحمد
۰	۰	۰	۰	۱۷	۱۷	۰	۰	۰	باشت
۰	۰	۰	۰	۰	۰	۰	۰	۰	بهمنی
۰	۵	۵	۴۶۵	۱۵۹	۶۲۰	۰	۰	۰	بویراحمد
۰	۲	۲	۱	۳	۴	۰	۰	۰	چرام
۰	۴	۴	۱۴۱	۱۱۴	۲۵۲	۰	۰	۰	دنا
۰	۰	۰	۱	۱۰	۱۱	۰	۰	۰	کهگیلویه
۰	۰	۰	۰	۲	۲	۰	۰	۰	گچساران
۰	۰	۰	۰	۰	۰	۰	۰	۰	لنده

انواع نخود (دانه خشک)			انواع لوبیا (دانه خشک)			آفتابگردان روغنی			شهرستان
دیم	آبی	کل	دیم	آبی	کل	دیم	آبی	کل	
۳۱۷	۲۵۰	۶۳۱	۲۳	۹۹۰	۱۰۰۹	۰	۳	۳	کهگیلویه و بویراحمد
۰	۳	۳	۱	۷	۸	۰	۰	۰	باشت
۰	۰	۰	۰	۲	۲	۰	۰	۰	بهمنی
۳۳۸	۲۲۲	۵۵۳	۱۸	۹۳۲	۹۴۶	۰	۱	۱	بویراحمد
۰	۵	۵	۰	۲	۲	۰	۰	۰	چرام
۴۰	۲	۴۲	۴	۱۰	۱۴	۰	۰	۰	دنا
۹	۱۹	۲۸	۰	۳۰	۳۰	۰	۰	۰	کهگیلویه
۱	۰	۱	۰	۷	۷	۰	۱	۱	گچساران
۰	۰	۰	۰	۰	۰	۰	۱	۱	لنده



۳۴- تعداد بهره‌برداری به تفکیک محصولات سالانه در فضای باز بر حسب شهرستان (دنباله) (بهره‌برداری)

پنبه (وش)			باقلا (دانه خشک)			بادام زمینی			شهرستان
دییم	آبی	کل	دییم	آبی	کل	دییم	آبی	کل	
۰	۰	۰	۱۰	۶۲	۷۲	۰	۰	۰	کهگیلویه و بویراحمد
۰	۰	۰	۰	۴	۴	۰	۰	۰	باشت
۰	۰	۰	۰	۳	۳	۰	۰	۰	بهمئی
۰	۰	۰	۰	۳	۳	۰	۰	۰	بویراحمد
۰	۰	۰	۲	۱۲	۱۴	۰	۰	۰	چرام
۰	۰	۰	۰	۰	۰	۰	۰	۰	دنا
۰	۰	۰	۸	۱۸	۲۶	۰	۰	۰	کهگیلویه
۰	۰	۰	۰	۲۱	۲۱	۰	۰	۰	گچساران
۰	۰	۰	۰	۱	۱	۰	۰	۰	لنده

چغندر قند			توتون و تنباکو			پیاز			شهرستان
دییم	آبی	کل	دییم	آبی	کل	دییم	آبی	کل	
۰	۰	۰	۰	۵	۵	۳	۴۵۶	۴۵۹	کهگیلویه و بویراحمد
۰	۰	۰	۰	۰	۰	۰	۴	۴	باشت
۰	۰	۰	۰	۰	۰	۰	۲۱	۲۱	بهمئی
۰	۰	۰	۰	۲	۲	۱	۶۸	۶۹	بویراحمد
۰	۰	۰	۰	۰	۰	۰	۴۳	۴۳	چرام
۰	۰	۰	۰	۱	۱	۰	۲۳	۲۳	دنا
۰	۰	۰	۰	۱	۱	۲	۲۱۹	۲۲۱	کهگیلویه
۰	۰	۰	۰	۰	۰	۰	۷۵	۷۵	گچساران
۰	۰	۰	۰	۰	۰	۰	۲	۲	لنده



۳۴- تعداد بهره‌برداری به تفکیک محصولات سالانه در فضای باز بر حسب شهرستان (دنباله) (بهره‌برداری)

ذرت خوشه‌ای و علوفه‌ای			خیار			خریزه، طالبی، گرمک و دستنبو			شهرستان
دیم	آبی	کل	دیم	آبی	کل	دیم	آبی	کل	
۱	۱۸۳	۱۸۴	۴	۵۵۳	۵۵۷	۱۰	۶۹	۷۹	کهگیلویه و بویراحمد.
۰	۳	۳	۱	۶۱	۶۲	۰	۱۳	۱۳	باشت.....
۰	۰	۰	۱	۱	۲	۰	۰	۰	بهمئی.....
۰	۲۶	۲۶	۱	۲۵۱	۲۵۲	۰	۵	۵	بویراحمد.....
۱	۱۰	۱۱	۰	۶	۶	۱	۳	۴	چرام.....
۰	۲	۲	۰	۷۱	۷۱	۰	۶	۶	دنا.....
۰	۳۸	۳۸	۰	۱۱۳	۱۱۳	۰	۴	۴	کهگیلویه.....
۰	۱۰۵	۱۰۵	۱	۴۹	۵۰	۹	۳۸	۴۷	گچساران.....
۰	۰	۰	۰	۱	۱	۰	۰	۰	لنده.....

زیره			زعفران			ذرت دانه‌ای			شهرستان
دیم	آبی	کل	دیم	آبی	کل	دیم	آبی	کل	
۰	۰	۰	۰	۶	۶	۲	۱۵۰	۱۵۲	کهگیلویه و بویراحمد.
۰	۰	۰	۰	۰	۰	۰	۴۶۲	۴۶۲	باشت.....
۰	۰	۰	۰	۰	۰	۰	۰	۰	بهمئی.....
۰	۰	۰	۰	۴	۴	۰	۶۹	۶۹	بویراحمد.....
۰	۰	۰	۰	۰	۰	۱	۲۷	۲۸	چرام.....
۰	۰	۰	۰	۱	۱	۰	۴	۴	دنا.....
۰	۰	۰	۰	۰	۰	۰	۳۹	۳۹	کهگیلویه.....
۰	۰	۰	۰	۱	۱	۱	۲۴۹	۲۵۰	گچساران.....
۰	۰	۰	۰	۰	۰	۰	۰	۰	لنده.....

۳۴- تعداد بهره‌برداری به تفکیک محصولات سالانه در فضای باز بر حسب شهرستان (دنباله) (بهره‌برداری)

سیر (خشک)			سیب‌زمینی			سویا			شهرستان
دییم	آبی	کل	دییم	آبی	کل	دییم	آبی	کل	
۳	۷	۱۰	۰	۴	۴	۰	۰	۰	کهگیلویه و بویراحمد.
۰	۰	۰	۰	۰	۰	۰	۰	۰	باشت
۰	۰	۰	۰	۰	۰	۰	۰	۰	بهمئی
۲	۱	۳	۰	۱	۱	۰	۰	۰	بویراحمد
۰	۰	۰	۰	۰	۰	۰	۰	۰	چرام
۰	۰	۰	۰	۰	۰	۰	۰	۰	دنا
۱	۵	۶	۰	۱	۱	۰	۰	۰	کهگیلویه
۰	۱	۱	۰	۲	۲	۰	۰	۰	گچساران
۰	۰	۰	۰	۰	۰	۰	۰	۰	لنده

کلزا			کدو آجیلی			عدس			شهرستان
دییم	آبی	کل	دییم	آبی	کل	دییم	آبی	کل	
۱	۱	۲	۱۴	۱۷	۳۰	۳۷۴۱	۷۰۵	۴۳۶۳	کهگیلویه و بویراحمد
۰	۰	۰	۰	۱	۱	۱۵۵	۷	۱۶۲	باشت
۰	۰	۰	۰	۰	۰	۰	۵	۵	بهمئی
۰	۱	۱	۹	۱۲	۲۰	۲۰۲۰	۶۳۰	۲۵۷۳	بویراحمد
۰	۰	۰	۰	۰	۰	۲۵	۱۰	۳۵	چرام
۰	۰	۰	۳	۴	۷	۱۴۱۳	۲۲	۱۴۳۱	دنا
۰	۰	۰	۲	۰	۲	۷۵	۲۰	۹۴	کهگیلویه
۱	۰	۱	۰	۰	۰	۵۳	۱۱	۶۳	گچساران
۰	۰	۰	۰	۰	۰	۰	۱	۱	لنده



۳۴- تعداد بهره‌برداری به تفکیک محصولات سالانه در فضای باز بر حسب شهرستان (دنباله) (بهره‌برداری)

گوجه فرنگی			گل رنگ			کنجد			شهرستان
دیم	آبی	کل	دیم	آبی	کل	دیم	آبی	کل	
۷	۵۲۲	۵۲۹	۱۵	۹	۲۴	۱۱	۳۱	۴۲	کهگیلویه و بویراحمد.....
۰	۵	۵	۱	۰	۱	۴	۳	۷	باشت.....
۰	۱	۱	۰	۰	۰	۲	۴	۶	بهمئی.....
۴	۱۵۹	۱۶۳	۸	۶	۱۴	۳	۶	۹	بویراحمد.....
۱	۵۵	۵۶	۱	۱	۲	۰	۴	۴	چرام.....
۱	۱۲۰	۱۲۱	۳	۱	۴	۰	۱	۱	دنا.....
۱	۱۲۸	۱۲۹	۱	۱	۲	۱	۴	۵	کهگیلویه.....
۰	۵۴	۵۴	۱	۰	۱	۱	۹	۱۰	گچساران.....
۰	۱	۱	۰	۰	۰	۰	۰	۰	لنده.....

هندوانه			ماش			گیاهان سالانه زینتی			شهرستان
دیم	آبی	کل	دیم	آبی	کل	دیم	آبی	کل	
۳۰	۳۹۴	۴۲۴	۱۵	۲۴۶	۲۵۹	۰	۰	۰	کهگیلویه و بویراحمد.....
۱	۳۶	۳۷	۱	۲۲	۲۳	۰	۰	۰	باشت.....
۰	۰	۰	۰	۰	۰	۰	۰	۰	بهمئی.....
۰	۱	۱	۱۲	۱۵۴	۱۶۴	۰	۰	۰	بویراحمد.....
۲۴	۴۶	۶۹	۰	۴۷	۴۷	۰	۰	۰	چرام.....
۰	۰	۰	۲	۱۹	۲۱	۰	۰	۰	دنا.....
۳	۱۵۱	۱۵۴	۰	۴	۴	۰	۰	۰	کهگیلویه.....
۲	۱۶۰	۱۶۲	۰	۱	۱	۰	۰	۰	گچساران.....
۰	۱	۱	۰	۰	۰	۰	۰	۰	لنده.....

۳۴- تعداد بهره‌برداری به تفکیک محصولات سالانه در فضای باز بر حسب شهرستان (دنباله) (بهره‌برداری)

یونجه			هویج، ترب و شلغم			هندوانه آجیلی			شهرستان
دیم	آبی	کل	دیم	آبی	کل	دیم	آبی	کل	
۱۳	۱۴۳۱	۱۴۴۱	۱	۱۶۶	۱۶۷	۰	۱	۱	کهگیلویه و بویراحمد..
۰	۲۲	۲۲	۰	۰	۰	۰	۰	۰	باشت.....
۰	۹	۹	۰	۰	۰	۰	۰	۰	بهمئی.....
۱۰	۹۷۱	۹۷۸	۰	۱۹	۱۹	۰	۰	۰	بویراحمد.....
۲	۶۰	۶۲	۰	۰	۰	۰	۰	۰	چرام.....
۰	۸۵	۸۵	۱	۱۴۶	۱۴۷	۰	۰	۰	دنا.....
۰	۱۹۵	۱۹۵	۰	۰	۰	۰	۱	۱	کهگیلویه.....
۱	۸۵	۸۶	۰	۱	۱	۰	۰	۰	گچساران.....
۰	۳	۳	۰	۰	۰	۰	۰	۰	لنده.....

سایر گیاهان زراعی			سایر سبزیجات			شهرستان
دیم	آبی	کل	دیم	آبی	کل	
۷۵	۷۲	۱۴۷	۲	۶۳۶	۶۳۷	کهگیلویه و بویراحمد..
۰	۱	۱	۰	۵	۵	باشت.....
۴	۰	۴	۰	۳۵	۳۵	بهمئی.....
۱۶	۲۶	۴۲	۱	۱۴۰	۱۴۱	بویراحمد.....
۱	۱۰	۱۱	۰	۴۶	۴۶	چرام.....
۱۰	۱۰	۲۰	۰	۲۰۱	۲۰۱	دنا.....
۴۴	۱۱	۵۵	۱	۱۶۳	۱۶۴	کهگیلویه.....
۰	۱۳	۱۳	۰	۴۵	۴۵	گچساران.....
۰	۲	۲	۰	۰	۰	لنده.....

فصل چهارم
باغداری
(محصولات دائمی در فضای باز)
و کشت گلخانه‌ای

۳۵- تعداد بهره‌برداری و تعداد درخت محصولات دائمی در فضای باز بر حسب نام محصول (بهره‌برداری - هزار اصله)

تعداد درخت بارور و نهال	تعداد بهره‌برداری	نام محصول
۷۲۸۳	XX	جمع.....
۴	۲۰۰	آلبالو.....
۴۷۱	۵۷۲۸	انار.....
۴۱	۴۲۲۷	انجیر آبی.....
۱۷	۲۹۶	انجیر دیم.....
۵۹۹	۸۵۹۹	انگور آبی.....
۱۹۹	۷۲۵	انگور دیم.....
۱۰۸	۴۰۴۶	انواع آلو و گوجه.....
۴۶۲	۱۶۳۶	انواع تبریزی و اوکالیپتوس.....
۳	۱۳۶۳	انواع توت و شاه‌توت.....
۶۵	۱۸۱۵	بادام آبی.....
۵۸۵	۵۷۴	بادام دیم.....
۱۱	۵۴۹	به.....
۴۱۸	۳۷۷۵	پرتقال.....
۵	۱۵۰	پسته.....
-	۷۴	توت فرنگی.....
۰	۰	توت نوغان.....
-	۰	چای.....
۷	۵۰۶	خرما.....
-	۴۰۶	خزانه درختان غیر مثمر.....
-	۴۴	خزانه درختان مثمر.....
۷۳	۴۹۵۲	زردآلو و قیسی.....
-	۰	زرشک.....



۳۵- تعداد بهره‌برداری و تعداد درخت محصولات دائمی در فضای باز بر حسب نام محصول (دنباله) (بهره‌برداری - هزار اصله)

تعداد درخت بارور و نهال	تعداد بهره‌برداری	نام محصول
۲۱۴	۱۰۱۳	زیتون
۱۹۲۱	۱۲۱۴۸	سیب
۱	۱۴۸	فندق
۰	۰	کیوی
۸۳۱	۱۵۱۸۱	گردو
//	۶۸	گریپ‌فروت
۱۳	۱۱۳۸	گلابی
-	۴۰۳	گلستان (گل محمدی)
-	۵۵۷	گیاهان دائمی زینتی
۱۹	۱۷۴۲	گیلاس
۳۳۱	۲۹۸۴	لیموترش
۹۱	۱۰۶۳	لیموشیرین
//	۲۷	موز
۲۴۵	۱۹۹۴	نارنگی
۴۲۴	۹۲۲۶	هلو، شلیل و شفتالو
۸۲	۱۱۳۷	سایر مرکبات
۴۴	۹۵۶	سایر محصولات دائمی

۳۶- تعداد بهره‌برداری و تعداد درخت سیب در فضای باز بر حسب شهرستان (بهره‌برداری - هزار اصله)

شهرستان	تعداد بهره‌برداری	تعداد درخت بارور و نهال
کهگیلویه و بویراحمد.....	۱۲۱۴۸	۱۹۲۱
باشت.....	۷۷	۱
بهمئی.....	۱۴۴	۳
بویراحمد.....	۷۹۳۰	۱۵۶۴
چرام.....	۶۳۴	۵۲
دنا.....	۲۹۰۳	۲۸۸
کهگیلویه.....	۴۱۲	۱۱
گچساران.....	۴۵	۱
لنده.....	۳	//

۳۷- تعداد بهره‌برداری و تعداد درخت سیب در فضای باز بر حسب وسعت اراضی کشاورزی (بهره‌برداری - هزار اصله)

تعداد درخت بارور و نهال	تعداد بهره‌برداری	وسعت اراضی کشاورزی
۱۹۳۱	۱۲۱۴۸	جمع
۱	۱۵۲	بدون زمین
۲۳۱	۳۵۹۲	جمع کمتر از ۱ هکتار
۸	۵۰۲	کمتر از ۰/۱ هکتار
۱۸	۴۸۴	۰/۱ تا کمتر از ۰/۲ هکتار
۷۶	۱۲۲۳	۰/۲ تا کمتر از ۰/۵ هکتار
۱۳۰	۱۳۸۴	۰/۵ تا کمتر از ۱ هکتار
۱۰۴۷	۶۱۲۶	جمع ۱ تا کمتر از ۵ هکتار
۳۰۱	۲۳۳۴	۱ تا کمتر از ۲ هکتار
۳۲۳	۱۶۸۴	۲ تا کمتر از ۳ هکتار
۲۲۷	۱۲۰۶	۳ تا کمتر از ۴ هکتار
۱۹۵	۹۰۲	۴ تا کمتر از ۵ هکتار
۵۶۳	۲۲۱۵	جمع ۵ تا کمتر از ۲۰ هکتار
۳۲۶	۱۳۰۱	۵ تا کمتر از ۷/۵ هکتار
۹۸	۴۵۵	۷/۵ تا کمتر از ۱۰ هکتار
۱۰۶	۳۷۴	۱۰ تا کمتر از ۱۵ هکتار
۳۳	۸۵	۱۵ تا کمتر از ۲۰ هکتار
۷۹	۶۲	جمع ۲۰ تا کمتر از ۵۰ هکتار
۴۸	۳۵	۲۰ تا کمتر از ۲۵ هکتار
۲۱	۲۰	۲۵ تا کمتر از ۳۵ هکتار
۱۰	۷	۳۵ تا کمتر از ۵۰ هکتار
//	۱	جمع ۵۰ هکتار و بیش تر
//	۱	۵۰ تا کمتر از ۱۰۰ هکتار
.	.	۱۰۰ تا کمتر از ۲۰۰ هکتار
.	.	۲۰۰ تا کمتر از ۵۰۰ هکتار
.	.	۵۰۰ تا کمتر از ۱۰۰۰ هکتار
.	.	۱۰۰۰ تا کمتر از ۲۰۰۰ هکتار
.	.	۲۰۰۰ هکتار و بیش تر

۳۸ - تعداد بهره‌برداری و تعداد درخت سیب در فضای باز بر حسب وسعت اراضی باغ و قلمستان (بهره‌برداری - هزار اصله)

تعداد درخت بارور و نهال	تعداد بهره‌برداری	وسعت اراضی باغ و قلمستان
۱۹۲۱	۱۲۱۴۸	جمع.....
۳	۸۶۶	بدون زمین باغ و قلمستان
۴۰۰	۶۶۴۳	جمع کمتر از ۱ هکتار
۱۹	۱۴۲۹	کمتر از ۰/۱ هکتار
۳۵	۹۶۳	۰/۱ تا کمتر از ۰/۲ هکتار
۱۲۹	۲۰۵۹	۰/۲ تا کمتر از ۰/۵ هکتار
۲۱۷	۲۱۹۲	۰/۵ تا کمتر از ۱ هکتار
۱۲۳۰	۴۳۸۲	جمع ۱ تا کمتر از ۵ هکتار.....
۴۵۶	۲۶۶۹	۱ تا کمتر از ۲ هکتار
۴۰۰	۱۰۸۶	۲ تا کمتر از ۳ هکتار
۳۷۴	۶۲۷	۳ تا کمتر از ۵ هکتار
۲۸۸	۲۵۷	جمع ۵ هکتار و بیش تر
۱۸۷	۲۰۹	۵ تا کمتر از ۱۰ هکتار
۵۳	۴۰	۱۰ تا کمتر از ۲۰ هکتار
۴۸	۷	۲۰ تا کمتر از ۵۰ هکتار
//	۱	۵۰ هکتار و بیش تر

۳۹- تعداد بهره‌برداری و تعداد درخت سیب در فضای باز بر حسب سن بهره‌بردار (بهره‌برداری - هزار اصله)

تعداد درخت بارور و نهال	تعداد بهره‌برداری	سن بهره‌بردار
۱۹۰۸	۱۳۱۲۲	جمع.....
۱	۴	کمتر از ۱۵ ساله
۲	۱۳	۱۵-۱۹ ساله
۱۶	۱۲۸	۲۰-۲۴ ساله
۵۱	۵۰۹	۲۵-۲۹ ساله
۱۱۱	۹۵۵	۳۰-۳۴ ساله
۱۶۳	۱۲۱۳	۳۵-۳۹ ساله
۲۳۱	۱۵۶۲	۴۰-۴۴ ساله
۲۶۳	۱۴۷۲	۴۵-۴۹ ساله
۲۸۴	۱۵۹۳	۵۰-۵۴ ساله
۲۲۴	۱۳۷۴	۵۵-۵۹ ساله
۲۰۳	۱۲۰۰	۶۰-۶۴ ساله
۹۳	۵۴۸	۶۵-۶۹ ساله
۱۱۶	۵۹۶	۷۰-۷۴ ساله
۸۱	۴۶۳	۷۵-۷۹ ساله
۶۹	۴۹۲	۸۰ ساله و بیش‌تر

۴۰- تعداد بهره‌برداری و تعداد درخت به تفکیک محصولات دائمی در فضای باز بر حسب شهرستان (بهره‌برداری-هزار اصله)

انجیر آبی		انار		آلبالو		شهرستان
تعداد درخت بارور و نهال	تعداد بهره‌برداری	تعداد درخت بارور و نهال	تعداد بهره‌برداری	تعداد درخت بارور و نهال	تعداد بهره‌برداری	
۴۱	۴۲۲۷	۴۷۱	۵۷۲۸	۴	۲۰۰	کهگیلویه و بویراحمد.....
۹	۲۹۹	۱۲۹	۶۹۶	۰	۰	باشت.....
۶	۳۸۸	۳۴	۵۴۹	۰	۰	بهمئی.....
۸	۱۱۰۱	۱۰۰	۱۲۳۶	۲	۱۱۵	بویراحمد.....
۱	۳۴۹	۲۲	۵۵۲	⊙	۱	چرام.....
۷	۱۱۳۰	۲۴	۱۱۵۶	۱	۷۶	دنا.....
۶	۷۱۷	۴۴	۷۲۹	//	۴	کهگیلویه.....
۲	۱۶۵	۱۱۵	۷۲۳	۱	۳	گچساران.....
//	۷۹	۳	۸۶	۰	۰	لنده.....

انگور دیم		انگور آبی		انجیر دیم		شهرستان
تعداد درخت بارور و نهال	تعداد بهره‌برداری	تعداد درخت بارور و نهال	تعداد بهره‌برداری	تعداد درخت بارور و نهال	تعداد بهره‌برداری	
۱۹۹	۷۲۵	۵۹۹	۱۵۹۹	۱۷	۲۹۶	کهگیلویه و بویراحمد.....
۱۸	۴۷	۱۳	۳۷۱	۳	۴۰	باشت.....
۱	۷۰	۴	۳۱۹	//	۵۶	بهمئی.....
۱۳۵	۴۵۵	۷۷	۳۳۷۹	۹	۱۰۷	بویراحمد.....
۳	۱۱	۱۱	۶۷۸	//	۱۲	چرام.....
۱۳	۵۶	۴۵۴	۲۶۵۶	۱	۱۷	دنا.....
۱	۳۰	۱۰	۸۹۴	//	۳۲	کهگیلویه.....
۲۸	۵۶	۳۰	۲۴۵	۴	۲۹	گچساران.....
۰	۰	//	۵۷	۱	۴	لنده.....



۴۰- تعداد بهره‌برداری و تعداد درخت به تفکیک محصولات دائمی در فضای باز بر حسب شهرستان (دنباله)

(بهره‌برداری - هزار اصله)

انواع توت و شاه‌توت		انواع تبریزی و اوکالیپتوس		انواع آلو و گوجه		شهرستان
تعداد درخت بارور و نهال	تعداد بهره‌برداری	تعداد درخت بارور و نهال	تعداد بهره‌برداری	تعداد درخت بارور و نهال	تعداد بهره‌برداری	
۳	۱۳۶۳	۴۶۲	۱۶۳۶	۱۰۸	۴۰۴۶	کهگیلویه و بویراحمد.....
//	۶۱	۱	۱۵	//	۱۱	باشت.....
//	۵۲	//	۴۷	۲	۱۰۵	بهمئی.....
۱	۳۸۶	۴۲۷	۱۲۶۲	۴۶	۱۹۸۵	بویراحمد.....
//	۱۰۷	//	۲۰	۶	۲۷۳	چرام.....
۱	۲۶۶	۲۹	۲۴۸	۵۳	۱۶۴۵	دنا.....
۱	۳۸۸	//	۱۹	//	۵	کهگیلویه.....
//	۹۱	۴	۲۳	//	۲۳	گچساران.....
//	۱۲	⊙	۲	۰	۰	لنده.....

به		بادام دیم		بادام آبی		شهرستان
تعداد درخت بارور و نهال	تعداد بهره‌برداری	تعداد درخت بارور و نهال	تعداد بهره‌برداری	تعداد درخت بارور و نهال	تعداد بهره‌برداری	
۱۱	۵۴۹	۵۱۵	۵۷۴	۶۵	۱۸۱۵	کهگیلویه و بویراحمد.....
//	۳	۳	۳	۱	۳۱	باشت.....
۰	۰	۱	۵۰	۲۳	۲۳۸	بهمئی.....
۶	۱۸۳	۱۵۷	۴۳۲	۳۰	۸۶۶	بویراحمد.....
۱	۳۸	۵	۶	۱	۷۷	چرام.....
۴	۲۹۱	۱۴	۵۸	۹	۵۴۳	دنا.....
۱	۲۹	۳۵۱	۱۵	//	۳۳	کهگیلویه.....
//	۶	۱	۴	//	۲۲	گچساران.....
۰	۰	۵۱	۶	//	۵	لنده.....



۴۰- تعداد بهره‌برداری و تعداد درخت به تفکیک محصولات دائمی در فضای باز بر حسب شهرستان (دنباله)

(بهره‌برداری - هزار اصله)

توت فرنگی		پسته		پرتقال		شهرستان
تعداد درخت بارور و نهال	تعداد بهره‌برداری	تعداد درخت بارور و نهال	تعداد بهره‌برداری	تعداد درخت بارور و نهال	تعداد بهره‌برداری	
-	۷۴	۵	۱۵۰	۴۱۸	۳۷۷۵	کهگیلویه و بویراحمد.....
-	۰	⊙	۲	۸۱	۸۶۶	باشت.....
-	۷	//	۹	۱۰۶	۴۱۰	بهمئی.....
-	۴۹	۴	۷۰	//	۴۲	بویراحمد.....
-	۱	//	۶	۵۷	۴۴۷	چرام.....
-	۱۳	۱	۴۶	//	۳۶	دنا.....
-	۳	//	۱۵	۸۲	۱۱۴۸	کهگیلویه.....
-	۰	⊙	۱	۸۹	۶۷۴	گچساران.....
-	۱	⊙	۱	۳	۱۵۲	لنده.....

خرما		چای		توت نوغان		شهرستان
تعداد درخت بارور و نهال	تعداد بهره‌برداری	تعداد درخت بارور و نهال	تعداد بهره‌برداری	تعداد درخت بارور و نهال	تعداد بهره‌برداری	
۷	۵۰۶	-	۰	۰	۰	کهگیلویه و بویراحمد.....
//	۳۲	-	۰	۰	۰	باشت.....
۲	۵۷	-	۰	۰	۰	بهمئی.....
⊙	۲	-	۰	۰	۰	بویراحمد.....
//	۵۵	-	۰	۰	۰	چرام.....
//	۸	-	۰	۰	۰	دنا.....
//	۱۷۷	-	۰	۰	۰	کهگیلویه.....
۵	۱۶۸	-	۰	۰	۰	گچساران.....
//	۸	-	۰	۰	۰	لنده.....

۴۰- تعداد بهره‌برداری و تعداد درخت به تفکیک محصولات دائمی در فضای باز بر حسب شهرستان (دنباله)

(بهره‌برداری - هزار اصله)

زردآلو و قیسی		خزانه درختان مثمر		خزانه درختان غیر مثمر		شهرستان
تعداد درخت بارور و نهال	تعداد بهره‌برداری	تعداد درخت بارور و نهال	تعداد بهره‌برداری	تعداد درخت بارور و نهال	تعداد بهره‌برداری	
۷۳	۴۹۵۲	-	۴۴	-	۴۰۶	کهگیلویه و بویراحمد.....
//	۱۷	-	۲	-	۰	باشت.....
۳	۱۴۷	-	۰	-	۰	بهمئی.....
۳۲	۲۲۱۵	-	۱۶	-	۵۰	بویراحمد.....
۹	۴۹۴	-	۰	-	۰	چرام.....
۲۵	۱۶۹۵	-	۰	-	۴	دنا.....
۲	۲۸۳	-	۲۱	-	۳۴۰	کهگیلویه.....
۱	۱۰۰	-	۵	-	۱۱	گچساران.....
⊙	۱	-	۰	-	۲	لنده.....

فندق		زیتون		زرشک		شهرستان
تعداد درخت بارور و نهال	تعداد بهره‌برداری	تعداد درخت بارور و نهال	تعداد بهره‌برداری	تعداد درخت بارور و نهال	تعداد بهره‌برداری	
۱	۱۴۸	۲۱۴	۱۰۱۳	-	۰	کهگیلویه و بویراحمد.....
۰	۰	۳۳	۲۲۹	-	۰	باشت.....
۰	۰	۷۱	۱۵۳	-	۰	بهمئی.....
۱	۱۸	۲	۲۹	-	۰	بویراحمد.....
⊙	۱	۶	۷۶	-	۰	چرام.....
//	۱۲۹	۱	۷۷	-	۰	دنا.....
۰	۰	۴۷	۲۱۲	-	۰	کهگیلویه.....
۰	۰	۵۴	۲۱۶	-	۰	گچساران.....
۰	۰	//	۲۱	-	۰	لنده.....



۴۰- تعداد بهره‌برداری و تعداد درخت به تفکیک محصولات دائمی در فضای باز بر حسب شهرستان (دنباله)

(بهره‌برداری - هزار اصله)

گریپ فروت		گردو		کیوی		شهرستان
تعداد درخت بارور و نهال	تعداد بهره‌برداری	تعداد درخت بارور و نهال	تعداد بهره‌برداری	تعداد درخت بارور و نهال	تعداد بهره‌برداری	
//	۶۸	۸۳۱	۱۵۱۸۱	۰	۰	کهگیلویه و بویراحمد.....
⊙	۱	۷	۱۸۲	۰	۰	باشت.....
//	۶	۲	۱۱۸	۰	۰	بهمئی.....
⊙	۱	۵۳۹	۹۶۵۱	۰	۰	بویراحمد.....
//	۳۰	۱۵۰	۱۰۱۰	۰	۰	چرام.....
⊙	۱	۸۰	۳۵۵۶	۰	۰	دنا.....
//	۲۵	۵۲	۶۳۸	۰	۰	کهگیلویه.....
⊙	۲	//	۷	۰	۰	گچساران.....
⊙	۲	//	۲۰	۰	۰	لنده.....

گیاهان دائمی زینتی		گلستان (گل محمدی)		گلابی		شهرستان
تعداد درخت بارور و نهال	تعداد بهره‌برداری	تعداد درخت بارور و نهال	تعداد بهره‌برداری	تعداد درخت بارور و نهال	تعداد بهره‌برداری	
-	۵۵۷	-	۴۰۳	۱۳	۱۱۳۸	کهگیلویه و بویراحمد.....
-	۱۰۵	-	۷۴	//	۱۶	باشت.....
-	۰	-	۳	⊙	۱	بهمئی.....
-	۱۶۵	-	۱۹۴	۸	۶۶۴	بویراحمد.....
-	۴۷	-	۱۲	۲	۱۳۹	چرام.....
-	۸۷	-	۲۷	۱	۲۱۴	دنا.....
-	۹۱	-	۵۱	۱	۸۵	کهگیلویه.....
-	۶۰	-	۴۰	//	۳	گچساران.....
-	۱	-	۱	//	۱۷	لنده.....



۴۰- تعداد بهره‌برداری و تعداد درخت به تفکیک محصولات دائمی در فضای باز بر حسب شهرستان (دنباله)

(بهره‌برداری - هزار اصله)

لیموشیرین		لیموترش		گیلاس		شهرستان
تعداد درخت بارور و نهال	تعداد بهره‌برداری	تعداد درخت بارور و نهال	تعداد بهره‌برداری	تعداد درخت بارور و نهال	تعداد بهره‌برداری	
۹۱	۱۰۶۳	۳۳۱	۲۹۸۴	۱۹	۱۷۴۲	کهگیلویه و بویراحمد.....
۹	۲۴۲	۱۴۳	۷۷۳	⊙	۱	باشت.....
۸	۱۱۳	۸	۱۶۹	⊙	۲	بهمئی.....
//	۹	//	۷	۹	۹۶۴	بویراحمد.....
۴	۱۰۲	۲۶	۳۱۱	۷	۲۰۶	چرام.....
//	۴	⊙	۲	۳	۵۵۱	دنا.....
۱۸	۱۸۱	۴۸	۶۶۲	//	۱۹	کهگیلویه.....
۵۰	۳۳۲	۱۰۰	۸۹۲	۰	۰	گچساران.....
۲	۸۱	۶	۱۶۸	۰	۰	لنده.....

هلو، شلیل و شفتالو		نارنگی		موز		شهرستان
تعداد درخت بارور و نهال	تعداد بهره‌برداری	تعداد درخت بارور و نهال	تعداد بهره‌برداری	تعداد درخت بارور و نهال	تعداد بهره‌برداری	
۴۲۴	۹۲۲۶	۲۴۵	۱۹۹۴	//	۲۷	کهگیلویه و بویراحمد.....
۱	۱۰۵	۷۵	۷۳۷	۰	۰	باشت.....
۳	۷۱	۹	۹۶	۰	۰	بهمئی.....
۲۴۱	۵۱۲۸	//	۴	//	۴	بویراحمد.....
۱۴	۵۳۳	۴۳	۲۲۹	//	۷	چرام.....
۱۵۶	۲۷۵۲	⊙	۱	۰	۰	دنا.....
۸	۵۷۸	۵۶	۳۹۹	//	۹	کهگیلویه.....
۱	۵۱	۵۹	۴۵۸	//	۶	گچساران.....
//	۸	۳	۷۱	⊙	۱	لنده.....



۴۰- تعداد بهره‌برداری و تعداد درخت به تفکیک محصولات دائمی در فضای باز بر حسب شهرستان (دنباله)

(بهره‌برداری - هزار اصله)

سایر محصولات دائمی		سایر مرکبات		شهرستان
تعداد درخت بارور و نهال	تعداد بهره‌برداری	تعداد درخت بارور و نهال	تعداد بهره‌برداری	
۴۴	۹۵۶	۱۲	۱۱۳۷	کهگیلویه و بویراحمد.....
//	۱۶	۴	۱۷۰	باشت.....
۱	۳۰	۳۷	۸۴	بهمئی.....
۸	۲۸۰	//	۱۴۹	بویراحمد.....
۲۵	۱۶۵	۳	۹۷	چرام.....
۲	۲۱۵	//	۷	دنا.....
۲	۱۷۳	۱۹	۱۹۸	کهگیلویه.....
۷	۷۵	۱۸	۳۸۷	گچساران.....
⊙	۲	۱	۴۶	لنده.....

۴۱- تعداد بهره‌برداری، مساحت و نوع فعالیت گلخانه بر حسب شهرستان (بهره‌برداری - هکتار)

تعداد بهره‌برداری محصولات دائمی	تعداد بهره‌برداری محصولات سالانه	تعداد بهره‌برداری گل و گیاهان زینتی	گلخانه		شهرستان
			مساحت	تعداد بهره‌برداری	
۳	۴۹	۲۷	۳۴	۷۷	کهگیلویه و بویراحمد.....
۰	۷	۰	۳	۷	باشت.....
۰	۰	۰	۰	۰	بهمئی.....
۰	۲۰	۲۲	۱۹	۴۲	بویراحمد.....
۰	۱	۰	⊙	۱	چرام.....
۲	۱۲	۲	۷	۱۵	دنا.....
۰	۶	۱	۲	۷	کهگیلویه.....
۱	۲	۲	۲	۴	گچساران.....
۰	۱	۰	⊙	۱	لنده.....

۴۲- تعداد بهره‌برداری، مساحت و نوع فعالیت گلخانه بر حسب وسعت اراضی کشاورزی (بهره‌برداری - هکتار)

تعداد بهره‌برداری محصولات دائمی	تعداد بهره‌برداری محصولات سالانه	تعداد بهره‌برداری گل و گیاهان زینتی	گلخانه		وسعت اراضی کشاورزی
			مساحت	تعداد بهره‌برداری	
۳	۴۹	۲۷	۳۴	۷۷	جمع
۳	۲۳	۱۸	۲۱	۴۲	بدون زمین کشاورزی
۰	۷	۲	۳	۹	جمع کمتر از ۱ هکتار
۰	۰	۰	۰	۰	کمتر از ۰/۱ هکتار
۰	۰	۰	۰	۰	۰/۱ تا کمتر از ۰/۲ هکتار
۰	۴	۱	۲	۵	۰/۲ تا کمتر از ۰/۵ هکتار
۰	۳	۱	۲	۴	۰/۵ تا کمتر از ۱ هکتار
۰	۱۳	۳	۶	۱۶	جمع ۱ تا کمتر از ۵ هکتار
۰	۱	۰	۱	۱	۱ تا کمتر از ۲ هکتار
۰	۴	۱	۱	۵	۲ تا کمتر از ۳ هکتار
۰	۲	۲	۱	۴	۳ تا کمتر از ۴ هکتار
۰	۶	۰	۲	۶	۴ تا کمتر از ۵ هکتار
۰	۵	۲	۴	۷	جمع ۵ تا کمتر از ۲۰ هکتار
۰	۴	۰	۲	۴	۵ تا کمتر از ۷/۵ هکتار
۰	۰	۰	۰	۰	۷/۵ تا کمتر از ۱۰ هکتار
۰	۱	۲	۲	۳	۱۰ تا کمتر از ۱۵ هکتار
۰	۰	۰	۰	۰	۱۵ تا کمتر از ۲۰ هکتار
۰	۱	۰	//	۱	جمع ۲۰ تا کمتر از ۵۰ هکتار
۰	۱	۰	//	۱	۲۰ تا کمتر از ۲۵ هکتار
۰	۰	۰	۰	۰	۲۵ تا کمتر از ۳۵ هکتار
۰	۰	۰	۰	۰	۳۵ تا کمتر از ۵۰ هکتار
۰	۰	۲	//	۲	جمع ۵۰ هکتار و بیش تر
۰	۰	۲	//	۲	۵۰ تا کمتر از ۱۰۰ هکتار
۰	۰	۰	۰	۰	۱۰۰ تا کمتر از ۲۰۰ هکتار
۰	۰	۰	۰	۰	۲۰۰ تا کمتر از ۵۰۰ هکتار
۰	۰	۰	۰	۰	۵۰۰ تا کمتر از ۱۰۰۰ هکتار
۰	۰	۰	۰	۰	۱۰۰۰ تا کمتر از ۲۰۰۰ هکتار
۰	۰	۰	۰	۰	۲۰۰۰ هکتار و بیش تر

۴۳- تعداد بهره‌برداری، مساحت و نوع فعالیت گلخانه بر حسب وسعت گلخانه (بهره‌برداری - هکتار)

تعداد بهره‌برداری محصولات دائمی	تعداد بهره‌برداری محصولات سالانه	تعداد بهره‌برداری گل و گیاهان زینتی	گلخانه		وسعت گلخانه
			مساحت	تعداد بهره‌برداری	
۳	۴۹	۲۷	۳۴	۷۷	جمع.....
۰	۰	۲	//	۲	کمتر از ۱۰۰ مترمربع
۰	۱	۰	//	۱	۱۰۰ تا کمتر از ۲۰۰ مترمربع
۰	۰	۱	//	۱	۲۰۰ تا کمتر از ۵۰۰ مترمربع
۱	۱	۲	//	۳	۵۰۰ تا کمتر از ۷۵۰ مترمربع
۰	۰	۰	۰	۰	۷۵۰ تا کمتر از ۱۰۰۰ مترمربع
۰	۲	۱	//	۳	۱۰۰۰ تا کمتر از ۲۰۰۰ مترمربع
۱	۲۷	۱۴	۱۳	۴۲	۲۰۰۰ تا کمتر از ۵۰۰۰ مترمربع
۰	۱۴	۴	۱۰	۱۸	۵۰۰۰ تا کمتر از ۷۵۰۰ مترمربع
۱	۰	۱	۱	۱	۷۵۰۰ تا کمتر از ۱۰۰۰۰ مترمربع
۰	۴	۲	۹	۶	یک هکتار و بیش تر

۴۴- تعداد بهره‌بردار، مساحت و نوع فعالیت گلخانه بر حسب سن بهره‌بردار (بهره‌برداری - هکتار)

تعداد بهره‌برداری محصولات دائمی	تعداد بهره‌برداری محصولات سالانه	تعداد بهره‌برداری گل و گیاهان زینتی	گلخانه		سن بهره‌بردار
			مساحت	تعداد بهره‌برداری	
۲	۴۶	۲۱	۲۹	۶۱	جمع
۰	۰	۰	۰	۰	کمتر از ۱۵ ساله
۰	۰	۰	۰	۰	۱۵-۱۹ ساله
۰	۰	۰	۰	۰	۲۰-۲۴ ساله
۰	۲	۲	۱	۴	۲۵-۲۹ ساله
۱	۹	۷	۶	۱۷	۳۰-۳۴ ساله
۰	۷	۲	۵	۹	۳۵-۳۹ ساله
۰	۳	۴	۲	۷	۴۰-۴۴ ساله
۰	۵	۳	۵	۸	۴۵-۴۹ ساله
۱	۷	۲	۴	۹	۵۰-۵۴ ساله
۰	۸	۰	۳	۸	۵۵-۵۹ ساله
۰	۳	۱	۱	۴	۶۰-۶۴ ساله
۰	۲	۰	۱	۲	۶۵-۶۹ ساله
۰	۰	۰	۰	۰	۷۰-۷۴ ساله
۰	۱	۰	۱	۱	۷۵-۷۹ ساله
۰	۰	۰	۰	۰	۸۰ ساله و بیش تر

فصل پنجم

دامپروری

۴۵- بهره‌برداری‌های دارای دام سبک و تعداد دام آن‌ها در روز آمارگیری بر حسب شهرستان (بهره‌برداری- رأس)

فقط گوسفند و بره		کل			شهرستان
تعداد گوسفند و بره	تعداد بهره‌برداری	تعداد دام		تعداد بهره‌برداری	
		بز و بزغاله	گوسفند و بره		
۵۰۸۹۸	۱۴۵۱	۶۷۵۰۱۰	۳۶۰۲۷۹	۲۰۸۹۱	کهگیلویه و بویراحمد..
۵۵۲۹	۱۱۴	۴۶۷۸۷	۲۸۴۱۶	۱۰۰۶	باشت
۱۰۳۵۱	۲۰۸	۸۴۵۶۱	۲۲۹۶۷	۲۱۷۴	بهمئی
۱۴۸۷۱	۴۹۴	۱۴۱۹۲۵	۹۲۵۱۶	۵۲۵۹	بویراحمد
۳۵۳۰	۱۱۵	۶۳۶۶۵	۳۳۸۹۰	۱۶۷۶	چرام
۲۷۷۸	۱۰۰	۲۷۲۷۴	۱۵۱۰۲	۱۱۴۹	دنا
۷۶۲۴	۳۰۴	۱۷۳۳۷۵	۷۹۸۲۵	۶۹۱۶	کهگیلویه
۵۸۷۹	۹۷	۹۵۴۲۹	۸۲۷۲۲	۱۷۶۹	گچساران
۳۳۶	۲۰	۴۱۹۹۴	۴۸۴۱	۹۴۳	لنده

گوسفند و بره و بز و بزغاله توأم			فقط بز و بزغاله		شهرستان
تعداد دام		تعداد بهره‌برداری	تعداد بز و بزغاله	تعداد بهره‌برداری	
بز و بزغاله	گوسفند و بره				
۲۹۷۲۹۴	۳۰۹۳۸۲	۷۷۸۲	۳۷۷۷۱۶	۱۱۶۵۹	کهگیلویه و بویراحمد
۲۱۸۶۲	۲۲۸۸۷	۴۵۰	۲۴۹۲۶	۴۴۲	باشت
۲۰۴۴۵	۱۲۶۱۶	۴۰۲	۶۴۱۱۶	۱۵۶۴	بهمئی
۶۳۱۰۲	۷۷۶۴۵	۱۹۴۵	۷۸۸۲۳	۲۸۲۱	بویراحمد
۳۱۳۳۷	۳۰۳۶۰	۷۴۷	۳۲۳۲۹	۸۱۳	چرام
۱۱۰۱۷	۱۲۳۲۴	۴۰۷	۱۶۲۵۷	۶۴۲	دنا
۷۹۲۷۳	۷۲۲۰۲	۲۵۶۳	۹۴۱۰۲	۴۰۴۹	کهگیلویه
۶۰۷۰۰	۷۶۸۴۳	۱۰۷۸	۳۴۷۳۰	۵۹۴	گچساران
۹۵۵۹	۴۵۰۵	۱۸۹	۳۲۴۳۵	۷۳۴	لنده

۴۶- بهره‌برداری‌های دارای دام سبک و تعداد دام آن‌ها در روز آمارگیری بر حسب تعداد دام سبک (بهره‌برداری - رأس)

فقط گوسفند و بره		کل		تعداد دام سبک	
تعداد گوسفند و بره	تعداد بهره‌برداری	تعداد دام			
		بز و بزغاله	گوسفند و بره		
۵۰۱۹۱	۱۴۵۱	۶۷۵۰۱۰	۳۶۰۲۷۹	۲۰۱۹۱	جمع
۵۲۵۳	۵۷۳	۴۹۹۰۶	۹۳۱۳	۶۲۴۱	جمع کمتر از ۲۰ رأس
۷۴	۴۱	۵۸۷	۷۹	۳۶۷	۱-۲ رأس
۱۹۸	۵۸	۲۰۲۲	۲۴۳	۶۴۲	۳-۴ رأس
۱۰۹۵	۱۷۱	۱۰۳۵۳	۱۵۹۱	۱۸۱۲	۵-۹ رأس
۳۸۸۶	۳۰۴	۳۶۹۴۵	۷۴۰۰	۳۴۱۹	۱۰-۱۹ رأس
۲۸۸۹۵	۷۷۰	۳۶۲۰۸۱	۱۵۱۰۲۰	۱۱۶۶۵	جمع ۲۰-۹۹ رأس
۵۲۶۳	۲۴۸	۵۰۸۵۰	۱۳۳۳۸	۲۹۵۷	۲۰-۲۹ رأس
۵۵۳۳	۱۷۹	۵۱۷۷۲	۱۷۴۷۰	۲۱۹۳	۳۰-۳۹ رأس
۵۲۰۸	۱۲۷	۵۳۷۶۴	۲۰۲۳۷	۱۷۸۴	۴۰-۴۹ رأس
۵۶۵۸	۱۱۳	۶۰۰۴۹	۲۵۰۰۰	۱۶۶۱	۵۰-۵۹ رأس
۴۶۷۲	۷۳	۸۵۶۷۵	۳۷۷۱۴	۱۹۰۹	۶۰-۷۴ رأس
۲۵۶۱	۳۱	۵۹۹۷۱	۳۷۲۶۲	۱۱۶۱	۷۵-۹۹ رأس
۱۶۷۵۰	۱۰۷	۲۶۳۰۲۴	۱۹۹۹۴۷	۲۹۸۵	جمع ۱۰۰ رأس و بیش تر
۶۴۶۰	۶۰	۱۱۵۹۱۸	۷۴۶۶۹	۱۷۰۶	۱۰۰-۱۴۹ رأس
۲۶۰۰	۱۷	۵۳۹۰۱	۴۲۸۱۸	۶۰۴	۱۵۰-۱۹۹ رأس
۶۷۹۰	۲۸	۷۵۹۷۰	۶۹۱۸۹	۶۱۲	۲۰۰-۳۹۹ رأس
۴۰۰	۱	۹۶۸۰	۷۳۱۱	۴۱	۴۰۰-۴۹۹ رأس
۵۰۰	۱	۷۵۵۵	۵۹۶۰	۲۲	۵۰۰ رأس و بیش تر

۴۶- بهره‌برداری‌های دارای دام سبک و تعداد دام آن‌ها در روز آمارگیری بر حسب تعداد دام سبک (دنباله)

(بهره‌برداری - رأس)

گوسفند و بره و بز و بزغاله توأم		فقط بز و بزغاله		تعداد دام سبک		
تعداد دام		تعداد بهره‌برداری	تعداد بز و بزغاله			تعداد بهره‌برداری
بز و بزغاله	گوسفند و بره					
۲۹۷۲۹۶	۳۰۹۳۸۲	۷۷۸۲	۳۷۷۷۱۶	۱۱۶۵۹	جمع.....	
۵۱۷۴	۴۰۶۰	۷۴۲	۴۴۷۳۲	۴۹۲۵	جمع کمتر از ۲۰ رأس.....	
۵	۵	۵	۵۸۲	۳۲۲	۱-۲ رأس.....	
۵۶	۴۵	۲۷	۱۹۶۷	۵۵۷	۳-۴ رأس.....	
۵۹۶	۴۹۶	۱۵۴	۹۷۵۷	۱۴۸۸	۵-۹ رأس.....	
۴۵۱۷	۳۵۱۴	۵۵۷	۳۲۴۲۷	۲۵۵۹	۱۰-۱۹ رأس.....	
۱۲۷۶۲۵	۱۲۲۱۲۵	۴۸۷۸	۲۳۴۴۵۶	۶۰۱۷	جمع ۲۰-۹۹ رأس.....	
۹۸۲۱	۸۰۷۴	۷۶۹	۴۱۰۲۹	۱۹۴۰	۲۰-۲۹ رأس.....	
۱۳۵۲۱	۱۱۹۳۸	۷۷۴	۳۸۲۵۱	۱۲۳۹	۳۰-۳۹ رأس.....	
۱۶۲۷۲	۱۵۰۲۹	۷۳۶	۳۷۴۹۲	۹۲۱	۴۰-۴۹ رأس.....	
۱۹۵۵۴	۱۹۳۴۲	۷۴۶	۴۰۴۹۵	۸۰۲	۵۰-۵۹ رأس.....	
۳۴۱۶۲	۳۳۰۴۲	۱۰۳۳	۵۱۵۱۳	۸۰۳	۶۰-۷۴ رأس.....	
۳۴۲۹۴	۳۴۷۰۱	۸۱۹	۲۵۶۷۷	۳۱۱	۷۵-۹۹ رأس.....	
۱۶۴۴۹۶	۱۸۳۱۹۷	۲۱۶۲	۹۸۵۲۸	۷۱۶	جمع ۱۰۰ رأس و بیش تر.....	
۶۴۴۱۲	۶۸۲۰۹	۱۱۶۶	۵۱۵۰۶	۴۸۱	۱۰۰-۱۴۹ رأس.....	
۳۳۹۹۴	۴۰۲۱۸	۴۶۰	۱۹۹۰۷	۱۲۷	۱۵۰-۱۹۹ رأس.....	
۵۳۷۳۵	۶۲۳۹۹	۴۸۷	۲۲۲۳۶	۹۷	۲۰۰-۳۹۹ رأس.....	
۶۰۰۰	۶۹۱۱	۳۱	۳۶۸۰	۹	۴۰۰-۴۹۹ رأس.....	
۶۳۵۵	۵۴۶۰	۱۹	۱۲۰۰	۲	۵۰۰ رأس و بیش تر.....	

۴۷- بهره‌برداری‌های دارای گوسفند و بره در روز آمارگیری و تعداد دام آن‌ها بر حسب شهرستان (بهره‌برداری - رأس)

تعداد گوسفند و بره در روز آمارگیری			تعداد بهره‌برداری	شهرستان
نر	ماده	جمع		
۳۲۰۹۸	۳۲۸۱۸۲	۳۶۰۲۷۹	۹۲۳۲	کهگیلویه و بویراحمد.....
۲۸۹۸	۲۵۵۱۸	۲۸۴۱۶	۵۶۴	باشت.....
۴۲۴۲	۱۸۷۲۵	۲۲۹۶۷	۶۱۰	بهمئی.....
۷۷۸۰	۸۴۷۳۶	۹۲۵۱۶	۲۴۳۸	بویراحمد.....
۳۶۰۶	۳۰۲۸۴	۳۳۸۹۰	۸۶۲	چرام.....
۱۵۹۷	۱۳۵۰۶	۱۵۱۰۲	۵۰۷	دنا.....
۶۱۵۴	۷۳۶۷۱	۷۹۸۲۵	۲۸۶۷	کهگیلویه.....
۵۳۶۶	۷۷۳۵۶	۸۲۷۲۲	۱۱۷۵	گچساران.....
۴۵۵	۴۳۸۶	۴۸۴۱	۲۰۹	لنده.....

۴۸- بهره‌برداری‌های دارای گوسفند و بره در روز آمارگیری و تعداد دام آن‌ها بر حسب وسعت اراضی کشاورزی (بهره‌برداری - رأس)

تعداد گوسفند و بره در روز آمارگیری			تعداد بهره‌برداری	وسعت اراضی کشاورزی
نر	ماده	جمع		
۳۲۰۹۸	۳۲۸۱۸۲	۳۶۰۲۷۹	۹۲۳۲	جمع
۹۳۹۳	۱۰۸۸۴۶	۱۱۸۲۳۹	۲۵۶۴	بدون زمین کشاورزی
۱۲۸۹	۱۳۲۵۰	۱۴۵۳۹	۵۰۶	جمع کمتر از ۱ هکتار
۲۹۵	۲۶۸۷	۲۹۸۱	۹۹	کمتر از ۰/۱ هکتار
۱۰۹	۱۰۶۶	۱۱۷۵	۵۴	۰/۱ تا کمتر از ۰/۲ هکتار
۴۳۶	۳۴۸۹	۳۹۲۴	۱۳۰	۰/۲ تا کمتر از ۰/۵ هکتار
۴۵۰	۶۰۰۹	۶۴۵۹	۲۲۴	۰/۵ تا کمتر از ۱ هکتار
۱۰۹۰۳	۱۰۵۹۰۱	۱۱۶۸۰۴	۳۷۴۳	جمع ۱ تا کمتر از ۵ هکتار
۱۹۲۷	۱۹۳۹۱	۲۱۳۱۸	۸۰۲	۱ تا کمتر از ۲ هکتار
۳۳۹۱	۳۱۲۱۰	۳۴۶۰۱	۱۱۱۸	۲ تا کمتر از ۳ هکتار
۲۶۵۱	۲۷۹۳۱	۳۰۵۸۲	۹۲۲	۳ تا کمتر از ۴ هکتار
۲۹۳۴	۲۷۳۶۹	۳۰۳۰۳	۹۰۰	۴ تا کمتر از ۵ هکتار
۹۸۵۰	۹۰۹۳۲	۱۰۰۷۸۲	۲۳۰۰	جمع ۵ تا کمتر از ۲۰ هکتار
۵۱۶۸	۴۶۹۲۱	۵۲۰۸۹	۱۳۱۲	۵ تا کمتر از ۷/۵ هکتار
۱۵۱۰	۱۵۷۵۰	۱۷۲۶۰	۴۱۷	۷/۵ تا کمتر از ۱۰ هکتار
۲۴۹۷	۲۱۳۶۴	۲۳۸۶۱	۴۶۰	۱۰ تا کمتر از ۱۵ هکتار
۶۷۵	۶۸۹۷	۷۵۷۲	۱۱۲	۱۵ تا کمتر از ۲۰ هکتار
۵۹۸	۷۹۴۸	۸۵۴۷	۱۰۰	جمع ۲۰ تا کمتر از ۵۰ هکتار
۲۸۳	۳۴۰۷	۳۶۹۰	۴۷	۲۰ تا کمتر از ۲۵ هکتار
۱۵۰	۲۷۴۳	۲۸۹۳	۳۶	۲۵ تا کمتر از ۳۵ هکتار
۱۶۵	۱۷۹۸	۱۹۶۴	۱۸	۳۵ تا کمتر از ۵۰ هکتار
۶۵	۱۳۰۴	۱۳۶۹	۲۰	جمع ۵۰ هکتار و بیش تر
۵۱	۹۸۴	۱۰۳۵	۱۲	۵۰ تا کمتر از ۱۰۰ هکتار
۲	۴۸	۵۰	۱	۱۰۰ تا کمتر از ۲۰۰ هکتار
۱	۱۶	۱۷	۳	۲۰۰ تا کمتر از ۵۰۰ هکتار
۱	۱۶	۱۷	۳	۵۰۰ تا کمتر از ۱۰۰۰ هکتار
۰	۰	۰	۰	۱۰۰۰ تا کمتر از ۲۰۰۰ هکتار
۱۰	۲۴۰	۲۵۰	۱	۲۰۰۰ هکتار و بیش تر

۴۹- بهره‌برداری‌های دارای گوسفند و بره در روز آمارگیری و تعداد دام آن‌ها بر حسب سن بهره‌بردار (بهره‌برداری - رأس)

تعداد گوسفند و بره در روز آمارگیری			تعداد بهره‌برداری	سن بهره‌بردار
نر	ماده	جمع		
۳۱۶۹۴	۳۲۷۰۲۱	۳۵۸۷۱۴	۹۲۲۲	جمع.....
۲۹	۳۰۸	۳۳۷	۱۰	کمتر از ۱۵ ساله
۳۲۷	۳۳۰۵	۳۶۳۲	۱۲۷	۱۵-۱۹ ساله
۹۸۱	۱۰۶۵۶	۱۱۶۳۷	۴۳۸	۲۰-۲۴ ساله
۲۳۳۱	۲۲۷۵۰	۲۵۰۸۱	۷۵۸	۲۵-۲۹ ساله
۲۵۹۸	۲۶۶۶۴	۲۹۲۶۲	۹۰۴	۳۰-۳۴ ساله
۳۱۳۷	۳۴۰۱۷	۳۷۱۵۳	۹۸۸	۳۵-۳۹ ساله
۳۲۷۱	۳۴۶۲۵	۳۷۸۹۶	۹۰۱	۴۰-۴۴ ساله
۳۶۶۱	۴۲۶۵۴	۴۶۳۱۴	۱۱۱۶	۴۵-۴۹ ساله
۴۲۹۱	۴۳۲۷۲	۴۷۵۶۳	۱۱۶۳	۵۰-۵۴ ساله
۴۱۴۸	۴۰۵۳۹	۴۴۶۸۷	۱۰۰۹	۵۵-۵۹ ساله
۲۴۱۶	۲۲۴۲۳	۲۴۸۴۰	۵۶۱	۶۰-۶۴ ساله
۱۹۱۸	۱۹۹۹۷	۲۱۹۱۶	۵۲۹	۶۵-۶۹ ساله
۱۳۸۴	۱۴۰۴۴	۱۵۴۲۷	۳۷۰	۷۰-۷۴ ساله
۱۲۰۲	۱۱۷۶۸	۱۲۹۷۱	۳۴۸	۷۵-۷۹ ساله
۱۲۰۲	۱۱۷۶۸	۱۲۹۷۱	۳۴۸	۸۰ ساله و بیش تر

۵۰- بهره‌برداری‌های دارای گوسفند و بره در روز آمارگیری و تعداد دام آن‌ها بر حسب تعداد گوسفند و بره

(بهره‌برداری - رأس)

تعداد گوسفند و بره در روز آمارگیری			تعداد بهره‌برداری	تعداد گوسفند و بره
نر	ماده	جمع		
۳۲۰۹۱	۳۲۸۱۸۲	۳۶۰۲۷۹	۹۲۳۲	جمع.....
۲۷۹۲	۲۵۰۹۹	۲۷۸۹۲	۳۱۶۱	جمع کمتر از ۲۰ رأس.....
۲۲	۴۶۱	۴۸۴	۲۸۸	۱-۲ رأس.....
۱۱۸	۱۲۳۳	۱۳۵۱	۳۸۱	۳-۴ رأس.....
۵۷۶	۵۲۸۰	۵۸۵۶	۹۱۰	۵-۹ رأس.....
۲۰۷۶	۱۸۱۲۵	۲۰۲۰۱	۱۵۸۲	۱۰-۱۹ رأس.....
۱۸۰۸۸	۱۹۱۲۴۹	۲۰۹۳۳۷	۵۱۸۲	جمع ۲۰-۹۹ رأس.....
۲۹۲۴	۲۷۴۴۱	۳۰۳۵۴	۱۴۱۵	۲۰-۲۹ رأس.....
۳۴۰۰	۳۳۸۷۹	۳۷۲۷۹	۱۲۰۱	۳۰-۳۹ رأس.....
۲۹۲۵	۲۹۴۸۷	۳۲۴۱۲	۷۹۲	۴۰-۴۹ رأس.....
۳۴۹۴	۳۵۵۲۲	۳۹۰۱۶	۷۷۳	۵۰-۵۹ رأس.....
۳۴۱۳	۴۰۳۷۹	۴۳۷۹۱	۶۸۱	۶۰-۷۴ رأس.....
۱۹۳۲	۲۴۵۵۱	۲۶۴۸۴	۳۱۹	۷۵-۹۹ رأس.....
۱۱۲۱۷	۱۱۱۸۳۴	۱۲۳۰۵۱	۸۸۹	جمع ۱۰۰ رأس و بیش تر.....
۵۱۰۳	۵۸۰۹۰	۶۳۱۹۳	۵۸۸	۱۰۰-۱۴۹ رأس.....
۲۲۲۳	۲۱۹۹۷	۲۴۲۲۰	۱۵۵	۱۵۰-۱۹۹ رأس.....
۳۴۵۱	۲۷۷۷۷	۳۱۲۲۸	۱۳۶	۲۰۰-۳۹۹ رأس.....
۲۵۵	۲۱۵۵	۲۴۱۰	۶	۴۰۰-۴۹۹ رأس.....
۱۸۵	۱۸۱۵	۲۰۰۰	۴	۵۰۰ رأس و بیش تر.....

۵۱- بهره‌برداری‌های دارای بز و بزغاله در روز آمارگیری و تعداد دام آن‌ها بر حسب شهرستان (بهره‌برداری - رأس)

تعداد بز و بزغاله در روز آمارگیری			تعداد بهره‌برداری	شهرستان
نر	ماده	جمع		
۶۹۴۰۵	۶۰۵۶۰۶	۶۷۵۰۱۰	۱۹۴۴۰	کهگیلویه و بویراحمد.....
۶۷۳۱	۴۰۰۵۶	۴۶۷۸۷	۸۹۳	باشت.....
۷۸۹۹	۷۶۶۶۲	۸۴۵۶۱	۱۹۶۶	بهمئی.....
۱۴۵۳۵	۱۲۷۳۹۰	۱۴۱۹۲۵	۴۷۶۶	بویراحمد.....
۷۸۶۲	۵۵۸۰۴	۶۳۶۶۵	۱۵۶۱	چرام.....
۲۶۲۲	۲۴۶۵۲	۲۷۲۷۴	۱۰۴۹	دنا.....
۱۷۳۲۴	۱۵۶۰۵۱	۱۷۳۳۷۵	۶۶۱۲	کهگیلویه.....
۷۸۱۶	۸۷۶۱۴	۹۵۴۲۹	۱۶۷۲	گچساران.....
۴۶۱۷	۳۷۳۷۷	۴۱۹۹۴	۹۲۳	لنده.....

۵۲- بهره‌برداری‌های دارای گاو و گوساله در روز آمارگیری و تعداد دام آن‌ها بر حسب شهرستان (بهره‌برداری - رأس)

تعداد گاو و گوساله در روز آمارگیری			تعداد بهره‌برداری	شهرستان
نر	ماده	جمع		
۵۴۲۰	۲۳۳۸۰	۲۸۸۰۱	۸۴۶۵	کهگیلویه و بویراحمد.....
۳۳۹	۱۴۷۰	۱۸۰۹	۴۵۵	باشت.....
۲۰۶	۱۰۶۷	۱۲۷۳	۳۸۲	بهمئی.....
۲۰۱۴	۷۴۳۰	۹۴۴۴	۲۸۲۳	بویراحمد.....
۵۸۹	۱۹۹۳	۲۵۸۲	۷۷۳	چرام.....
۸۷۹	۴۰۶۱	۴۹۴۰	۱۰۰۹	دنا.....
۷۵۳	۴۴۸۴	۵۲۳۸	۲۰۵۳	کهگیلویه.....
۴۵۴	۱۹۷۱	۲۴۲۵	۵۴۴	گچساران.....
۱۸۵	۹۰۵	۱۰۹۰	۴۲۵	لنده.....

۵۳- بهره‌برداری‌های دارای گاو و گوساله در روز آمارگیری و تعداد دام آن‌ها بر حسب تعداد دام سنگین (بهره‌برداری- رأس)

تعداد گاو و گوساله در روز آمارگیری			تعداد بهره‌برداری	تعداد دام سنگین
نر	ماده	جمع		
۵۴۲۰	۲۳۳۸۰	۲۸۸۰۱	۸۴۶۴	جمع.....
۳۵۹۶	۱۸۱۱۱	۲۱۷۰۸	۸۲۴۷	جمع کمتر از ۱۰ رأس.....
۸۹	۱۸۱۸	۱۹۰۷	۱۹۰۷	۱ رأس.....
۸۶۰	۵۴۰۱	۶۲۶۱	۳۱۳۱	۲ رأس.....
۶۵۸	۳۰۹۸	۳۷۵۶	۱۲۵۲	۳ رأس.....
۷۵۲	۳۱۰۴	۳۸۵۶	۹۶۴	۴ رأس.....
۴۷۳	۱۸۶۴	۲۳۳۷	۴۶۷	۵ رأس.....
۴۸۶	۱۸۸۸	۲۳۷۳	۳۷۹	۶-۷ رأس.....
۲۷۹	۹۳۹	۱۲۱۸	۱۴۷	۸-۹ رأس.....
۸۷۶	۲۴۹۱	۳۳۶۷	۱۹۵	جمع ۱۰-۴۹ رأس.....
۲۶۷	۸۳۴	۱۱۰۱	۱۰۱	۱۰-۱۴ رأس.....
۱۲۰	۴۰۵	۵۲۵	۳۴	۱۵-۱۹ رأس.....
۱۲۲	۴۶۵	۵۸۷	۲۷	۲۰-۲۹ رأس.....
۱۶۷	۴۰۰	۵۶۷	۱۹	۳۰-۳۹ رأس.....
۲۰۰	۳۸۷	۵۸۷	۱۴	۴۰-۴۹ رأس.....
۴۳۹	۵۷۷	۱۰۱۶	۱۸	جمع ۵۰-۹۹ رأس.....
۱۹۶	۳۲۰	۵۱۶	۱۰	۵۰-۵۹ رأس.....
۱۵۹	۲۵۷	۴۱۶	۷	۶۰-۷۴ رأس.....
۸۴	۰	۸۴	۱	۷۵-۹۹ رأس.....
۵۰۹	۲۲۰۱	۲۷۱۰	۵	جمع ۱۰۰ رأس و بیش‌تر.....
۲۰۹	۳۰۱	۵۱۰	۴	۱۰۰-۱۹۹ رأس.....
۰	۰	۰	۰	۲۰۰-۴۹۹ رأس.....
۳۰۰	۱۹۰۰	۲۲۰۰	۱	۵۰۰ رأس و بیش‌تر.....

۵۴- بهره‌برداری‌های دارای شتر و بچه شتر در روز آمارگیری و تعداد دام آن‌ها بر حسب شهرستان (بهره‌برداری - نفر)

تعداد شتر و بچه شتر در روز آمارگیری			تعداد بهره‌برداری	شهرستان
نر	ماده	جمع		
⊖	⊖	⊖	۲	کهگیلویه و بویراحمد.....
⊖	⊖	⊖	۱	باشت.....
.	.	.	.	بهمنی.....
.	.	.	.	بویراحمد.....
.	.	.	.	چرام.....
.	.	.	.	دنا.....
.	.	.	.	کهگیلویه.....
⊖	⊖	⊖	۱	گچساران.....
.	.	.	.	لنده.....

۵۵- بهره‌برداری‌های دارای پرورش ماهی طی ۳۶۵ روز گذشته به تفکیک ماهیان سرد آبی و گرم آبی بر حسب شهرستان (بهره‌برداری)

تعداد بهره‌برداری			تعداد کل بهره‌برداری	شهرستان
ماهیان گرم آبی و سرد آبی توأم	فقط ماهیان گرم آبی	فقط ماهیان سرد آبی		
.	.	۱۳۶	۱۳۶	کهگیلویه و بویراحمد.....
.	.	.	.	باشت.....
.	.	.	.	بهمنی.....
.	.	۸۹	۸۹	بویراحمد.....
.	.	۱	۱	چرام.....
.	.	۴۱	۴۱	دنا.....
.	.	۳	۳	کهگیلویه.....
.	.	.	.	گچساران.....
.	.	۲	۲	لنده.....