

ریاست جمهوری
سازمان مدیریت و برنامه‌ریزی
مرکز آمار ایران

نتایج تفصیلی سرشماری عمومی کشاورزی-۱۳۹۳

استان گیلان



نشانه‌های نشریات مرکز آمار ایران

- آمار گردآوری نشده است.
- آمار در دسترس نیست.
- x ذاتاً یا عملاً وجود ندارد.
- xx جمع و محاسبه غیر ممکن یا بی‌معنی است.
- // رقم کمتر از نصف واحد است.
- | رقم (نسبت) ناچیز و قابل صرف‌نظر کردن است.
- * رقم غیر قطعی است.
- ** رقم جنبه تخمینی دارد.
- ⊙ به دلیل حفظ محرمانگی، رقم قابل انتشار نیست.

اختلاف در سرجمع‌ها به علت سراسر کردن ارقام است. محاسبه نسبت‌ها و شاخص‌ها قبل از سراسر کردن ارقام صورت گرفته است.

پیشگفتار

اولین سرشماری کشاورزی ایران در سال ۱۳۵۲ فقط در نقاط روستایی اجرا شد و پس از آن در سال‌های ۱۳۶۷، ۱۳۷۲ و ۱۳۸۲ سرشماری کشاورزی به صورت عمومی (نقاط شهری و روستایی) به مرحله اجرا در آمد. سرشماری عمومی کشاورزی ۱۳۹۳ چهارمین سرشماری عمومی کشاورزی کشور است که از ۵ مهر لغایت ۱۸ آبان ماه به طور همزمان در سراسر کشور انجام شد. نتایج این سرشماری در برگیرنده طیف وسیعی از اطلاعات آماری است که در قالب جدول‌های متنوع به صورت نشریه الکترونیکی و کاغذی ارائه می‌شود. نشریه حاضر به‌عنوان «نتایج تفصیلی سرشماری عمومی کشاورزی ۱۳۹۳» حاوی منتخبی از جدول‌های آماری در سطح استان گیلان به همراه خلاصه‌یافته‌ها است که به صورت نشر الکترونیکی و از مسیر درگاه ملی آمار کشور به آدرس اینترنتی www.amar.org.ir و در قالب نسخ کاغذی در اختیار علاقه‌مندان قرار می‌گیرد. نتایج این سرشماری برای سطوح جغرافیایی کوچک‌تر از طریق واحد اطلاع‌رسانی مرکز آمار ایران به آدرس خیابان دکتر فاطمی، نبش خیابان رهی معیری برای عموم قابل دسترس است.

عادل آذر

رئیس مرکز آمار ایران

فهرست مندرجات

عنوان	صفحه
راهنمای کاربران	۹
تعاریف و مفاهیم	۲۰
یافته‌های مهم	۲۵
فصل اول - بهره‌برداران و بهره‌برداری‌های کشاورزی	
۱- بهره‌برداران فهرست شده و بهره‌برداران سرشماری شده (دارای پرسشنامه) بر حسب نوع بهره‌بردار و شهرستان	۳۳
۲- بهره‌برداری‌های کشاورزی بر حسب نوع بهره‌بردار و شهرستان	۳۵
۳- بهره‌برداری‌های کشاورزی متعلق به اشخاص حقیقی بر حسب نوع و سن بهره‌بردار	۳۷
۴- بهره‌برداری‌های کشاورزی متعلق به اشخاص حقیقی بر حسب وضع سواد، مدرک تحصیلی بهره‌بردار و شهرستان	۳۸
۵- بهره‌برداری‌های کشاورزی متعلق به اشخاص حقیقی بر حسب وضع سواد، مدرک تحصیلی بهره‌بردار و وسعت اراضی کشاورزی	۳۹
۶- بهره‌برداری‌های کشاورزی متعلق به اشخاص حقیقی بر حسب وضع سواد، مدرک تحصیلی و سن بهره‌بردار	۴۰
فصل دوم - کاربری اراضی کشاورزی	
۷- بهره‌برداری‌های کشاورزی بر حسب نوع فعالیت و شهرستان	۴۳
۸- تعداد و مساحت بهره‌برداری‌های با زمین بر حسب شهرستان	۴۴
۹- تعداد و مساحت بهره‌برداری‌های با زمین بر حسب وسعت اراضی کشاورزی	۴۵
۱۰- تعداد و مساحت بهره‌برداری‌های با زمین بر حسب سن بهره‌بردار	۴۶
۱۱- تعداد و مساحت بهره‌برداری‌های با زمین آبی بر حسب شهرستان	۴۷
۱۲- تعداد و مساحت بهره‌برداری‌های با زمین دیم بر حسب شهرستان	۴۸
۱۳- تعداد و مساحت بهره‌برداری‌های دارای اراضی زراعی بر حسب شهرستان	۴۹
۱۴- تعداد و مساحت بهره‌برداری‌های دارای اراضی زراعی بر حسب وسعت اراضی کشاورزی	۵۰
۱۵- تعداد و مساحت بهره‌برداری‌های دارای اراضی زراعی بر حسب وسعت اراضی زراعی	۵۱
۱۶- تعداد و مساحت بهره‌برداری‌های دارای اراضی زراعی بر حسب سن بهره‌بردار	۵۲
۱۷- تعداد و مساحت بهره‌برداری‌های دارای اراضی زراعی آبی بر حسب شهرستان	۵۳
۱۸- تعداد و مساحت اراضی زراعی بهره‌برداری‌ها به تفکیک آبی و دیم بر حسب شهرستان	۵۴
۱۹- تعداد و مساحت باغ و قلمستان بهره‌برداری‌ها بر حسب شهرستان	۵۶
۲۰- تعداد و مساحت باغ و قلمستان بهره‌برداری‌ها بر حسب وسعت اراضی کشاورزی	۵۷
۲۱- تعداد و مساحت باغ و قلمستان بهره‌برداری‌ها بر حسب سن بهره‌بردار	۵۸
۲۲- تعداد و مساحت باغ و قلمستان بهره‌برداری‌ها بر حسب وسعت اراضی باغ و قلمستان	۵۹
۲۳- تعداد و مساحت باغ و قلمستان آبی بهره‌برداری‌ها بر حسب شهرستان	۶۰
۲۴- تعداد و مساحت باغ و قلمستان دیم بهره‌برداری‌ها بر حسب شهرستان	۶۱
۲۵- تعداد و مساحت باغ و قلمستان بهره‌برداری‌ها به تفکیک آبی و دیم بر حسب شهرستان	۶۲

فصل سوم- زراعت (محصولات سالانه در فضای باز)

- ۲۶- تعداد بهره‌برداری و سطح کاشت محصولات گندم، جو، برنج (شلتوک) و سایر محصولات سالانه در فضای باز بهره‌برداری‌های کشاورزی ۶۷
- ۲۷- تعداد بهره‌برداری و سطح کاشت گندم در فضای باز بر حسب شهرستان ۶۸
- ۲۸- تعداد بهره‌برداری و سطح کاشت گندم در فضای باز بر حسب وسعت اراضی کشاورزی ۶۹
- ۲۹- تعداد بهره‌برداری و سطح کاشت گندم در فضای باز بر حسب وسعت اراضی زراعی ۷۰
- ۳۰- تعداد بهره‌برداری و سطح کاشت گندم در فضای باز بر حسب سن بهره‌بردار ۷۱
- ۳۱- تعداد بهره‌برداری و سطح کاشت جو در فضای باز بر حسب شهرستان ۷۲
- ۳۲- تعداد بهره‌برداری و سطح کاشت برنج (شلتوک) در فضای باز بر حسب شهرستان ۷۳
- ۳۳- تعداد بهره‌برداری و سطح کاشت سایر محصولات سالانه در فضای باز بر حسب شهرستان ۷۴
- ۳۴- تعداد بهره‌برداری به تفکیک محصولات سالانه در فضای باز بر حسب شهرستان ۷۵

فصل چهارم- باغداری (محصولات دائمی در فضای باز) و کشت گلخانه‌ای

- ۳۵- تعداد بهره‌برداری و تعداد درخت محصولات دائمی در فضای باز بر حسب نام محصول ۸۹
- ۳۶- تعداد بهره‌برداری و تعداد درخت سیب در فضای باز بر حسب شهرستان ۹۱
- ۳۷- تعداد بهره‌برداری و تعداد درخت سیب در فضای باز بر حسب وسعت اراضی کشاورزی ۹۲
- ۳۸- تعداد بهره‌برداری و تعداد درخت سیب در فضای باز بر حسب وسعت اراضی باغ و قلمستان ۹۳
- ۳۹- تعداد بهره‌برداری و تعداد درخت سیب در فضای باز بر حسب سن بهره‌بردار ۹۴
- ۴۰- تعداد بهره‌برداری و تعداد درخت به تفکیک محصولات دائمی در فضای باز بر حسب شهرستان ۹۵
- ۴۱- تعداد بهره‌برداری، مساحت و نوع فعالیت گلخانه بر حسب شهرستان ۱۰۸
- ۴۲- تعداد بهره‌برداری، مساحت و نوع فعالیت گلخانه بر حسب وسعت اراضی کشاورزی ۱۰۹
- ۴۳- تعداد بهره‌برداری، مساحت و نوع فعالیت گلخانه بر حسب وسعت گلخانه ۱۱۰
- ۴۴- تعداد بهره‌برداری، مساحت و نوع فعالیت گلخانه بر حسب سن بهره‌بردار ۱۱۱

فصل پنجم- دامپروری

- ۴۵- بهره‌برداری‌های دارای دام سبک و تعداد دام آن‌ها در روز آمارگیری بر حسب شهرستان ۱۱۵
- ۴۶- بهره‌برداری‌های دارای دام سبک و تعداد دام آن‌ها در روز آمارگیری بر حسب تعداد دام سبک ۱۱۷
- ۴۷- بهره‌برداری‌های دارای گوسفند و بره در روز آمارگیری و تعداد دام آن‌ها بر حسب شهرستان ۱۱۹
- ۴۸- بهره‌برداری‌های دارای گوسفند و بره در روز آمارگیری و تعداد دام آن‌ها بر حسب وسعت اراضی کشاورزی ۱۲۰
- ۴۹- بهره‌برداری‌های دارای گوسفند و بره در روز آمارگیری و تعداد دام آن‌ها بر حسب سن بهره‌بردار ۱۲۱
- ۵۰- بهره‌برداری‌های دارای گوسفند و بره در روز آمارگیری و تعداد دام آن‌ها بر حسب تعداد گوسفند و بره ۱۲۲
- ۵۱- بهره‌برداری‌های دارای بز و بزغاله در روز آمارگیری و تعداد دام آن‌ها بر حسب شهرستان ۱۲۳
- ۵۲- بهره‌برداری‌های دارای گاو و گوساله در روز آمارگیری و تعداد دام آن‌ها بر حسب شهرستان ۱۲۴
- ۵۳- بهره‌برداری‌های دارای گاو و گوساله در روز آمارگیری و تعداد دام آن‌ها بر حسب تعداد دام سنگین ۱۲۵
- ۵۴- بهره‌برداری‌های دارای گاو میش و بچه گاو میش در روز آمارگیری و تعداد دام آن‌ها بر حسب شهرستان ۱۲۶
- ۵۵- بهره‌برداری‌های دارای پرورش ماهی طی ۳۶۵ روز گذشته به تفکیک ماهیان سرد آبی و گرم آبی بر حسب شهرستان ۱۲۷

راهنمای کاربران

نتایج سرشماری عمومی کشاورزی ۱۳۹۳ مجموعه‌ای بسیار گسترده از اطلاعات آماری است که به اشکال متنوع به شرح زیر در اختیار کاربران قرار می‌گیرد:

- جدول‌های آماری در نشریات چاپی
- جدول‌های آماری در نشریات الکترونیکی
- فایل‌های اطلاعاتی رایانه‌ای به سفارش متقاضی

استفاده کاربران از اطلاعات ارائه شده به هر شکل و در هر قالبی باشد، مستلزم آشنایی با مفاهیم، اصطلاحات فنی و روش‌های اجرایی به کار گرفته شده در سرشماری عمومی کشاورزی است که در این راهنما به عنوان جزء لاینفک نتایج سرشماری تشریح می‌شود. از آن جا که اغلب مفاهیم و اصطلاحات مورد بحث، خاص این طرح آماری است و ممکن است با برداشت‌های موجود در اذهان عمومی متفاوت باشد، بنا بر این مطالعه این راهنما به کاربران توصیه می‌شود.

۱- روش سرشماری

سرشماری عمومی کشاورزی ۱۳۹۳ یک طرح آماری منطبق با اصول پذیرفته شده توسط سازمان‌های آماری اکثر کشورهای جهان بوده و بر پایه‌های مشروح زیر استوار است:

- بهره‌برداری کشاورزی (Holding) طبق تعریفی که خواهد آمد، واحد آماری اصلی بوده است و بهره‌بردار کشاورزی و آبادی نیز دو واحد آماری دیگر مورد استفاده بوده‌اند.
- مراجعه به بهره‌بردار و تکمیل پرسشنامه بر اساس اظهارات او مبنای کسب اطلاعات بوده است و در مواردی که امکان دسترسی به بهره‌بردار فراهم نبوده، از افراد دیگری که با بهره‌بردار در ارتباط بوده‌اند به جای بهره‌بردار استفاده شده است. اطلاعاتی که واحد آماری آن «آبادی» بوده است، طی مصاحبه با معتمدین و صاحب نظران آبادی جمع‌آوری شده است.
- فهرست بهره‌برداران در اکثر نقاط روستایی و شهرها از طریق مراجعه و پرسش خانه به خانه و در ۲۵۷ شهر و ۱۹۸ آبادی منتخب طبق فهرست‌های ۱ و ۲ مندرج در صفحات بعد به دلیل وسعت شهر یا آبادی و پایین بودن نسبت بهره‌برداری‌های کشاورزی به تعداد خانوار از طریق مراجعه به منابع اداری، ثبتی و مطلعین محلی و با روش تحقیق میدانی قبل از شروع سرشماری تهیه شده است.

- اطلاعات ارائه شده به دلیل ماهیت کار، کم و بیش با خطاهای آماری غیر قابل کنترل همراه است و این نوع خطا ممکن است در برخی سطوح جغرافیایی کوچک محسوس تر باشد.
- پرسشگران به طور عموم از جوانان جویای کار دارای تحصیلات حداقل دیپلم دبیرستان و تحصیل کرده‌های رشته‌های کشاورزی انتخاب شده‌اند و تحت نظارت کارشناسان دفاتر آمار و اطلاعات استانداری‌های کشور و سازمان‌های جهاد کشاورزی استان‌ها، از ۵ مهر لغایت ۱۸ آبان انجام وظیفه کرده‌اند.
- پس از مرحله آمارگیری و ورود داده‌ها به رایانه، داده‌های پرت و غیر واقعی توسط کارشناسان مورد بازنگری قرار گرفته و در صورت لزوم با توجه به شواهد و قرائین موجود، طبق راهنمای فنی اصلاح شده‌است.

۲- واحدهای جغرافیایی

- کوچک‌ترین واحد جغرافیایی که نتایج سرشماری برای آن قابل ارائه است «آبادی» و «شهر» است.
- از مجموع اطلاعات آبادی‌های واقع در محدوده هر دهستان، اطلاعات دهستان و از مجموع اطلاعات دهستان‌ها و شهرهای واقع در محدوده یک بخش، اطلاعات بخش و سپس اطلاعات شهرستان و استان به دست می‌آید.
- در این سرشماری آبادی، محدوده‌ای است واقع در یک دهستان، با حدود ثابتی یا عرفی مستقل و خارج از محدوده شهرها یا آبادی دیگر که به دلیل وجود فعالیت انسان در تمام یا بخشی از آن، قابل تشخیص و معمولاً دارای نام خاصی است. آبادی یک نقطه جغرافیایی محسوب می‌شود و شامل اراضی کشاورزی و یا غیر کشاورزی و اماکن محل فعالیت یا سکونت انسان است. آبادی ممکن است یک ده، یک مزرعه، یک مکان، یک معدن و... باشد.
- شایان ذکر است محدوده‌ی آبادی‌ها روی نقشه‌های آماری مشخص نمی‌شود و در طبیعت ممکن است از طریق مرز مشترک با آبادی مجاور و یا اراضی ملی و... قابل شناسایی باشد.

۱- شهرهای منتخب در مرحله اجرای سرشماری عمومی کشاورزی ۱۳۹۳ بدون مراجعه مکان به مکان

استان	شهرهای منتخب
آذربایجان شرقی	بستان‌آباد- مراغه- مرند- اهر- میانه- جلفا- سهند- تبریز- شبستر- سراب
آذربایجان غربی	بازرگان- میاندوآب- شاهین دژ- تکاب- سلماس- پیرانشهر- بوکان- نقده- اشنویه- ارومیه- خوی- سردشت- مهاباد- ماکو
اصفهان	نجف‌آباد- هرنند- خمینی شهر- شهرضا- نوش‌آباد- کاشان- بهارستان- اصفهان- شاهین شهر- فولادشهر
اردبیل	گرمی- مشگین شهر- خلخال- پارس‌آباد- اردبیل
البرز	کوهسار- چهارباغ- گلزار- شهر جدید هشتگرد- ماهدشت- اشتهارد- مشکین دشت- محمدشهر- گرمدره- نظرآباد- هشتگرد- کمال شهر- کرج- فردیس
ایلام	دره شهر- ایوان- ایلام
بوشهر	بنک- بندرریگ- سیراف- نخل تقی- برازجان- بندرکنگان- جم- بندرگناوه- عسلویه- بندردیلم- بوشهر- خارک
تهران	آبعلی- وحیدیه- صفادشت- بومهن- شاهدشهر- فردوسیة- پیشوا- باغستان- نصیرآباد- اندیشه- صالح‌آباد- پردیس- شریف‌آباد- صباشهر- کهریزک- چهاردانگه- فرون‌آباد- شهریار- رباط‌کریم- نسیم‌شهر- پاکدشت- حسن‌آباد- ملارد- شهر قدس- ورامین- باقرشهر- اسلام‌شهر- قرچک- گلستان- تهران- شهر جدید پرنده
چهار محال و بختیاری	بروجن- شهرکرد
خراسان جنوبی	فردوس- بیرجند
خراسان رضوی	چناران- درگز- کاشمر- تایباد- تربت حیدریه- تربت جام- قوچان- نیشابور- رضویه- مشهد- سبزوار
خراسان شمالی	آشخانه- اسفراین- شیروان- بجنورد
خوزستان	مسجدسلیمان- شوش- ایذه- امیدیه- اندیمشک- رامهرمز- شادگان- آبادان- بندر ماهشهر- خرمشهر- بندر امام خمینی- بهبهان- اهواز- دزفول- شوشتر
زنجان	دندی- قیدار- زنجان
سمنان	سمنان- دامغان- گرمسار- شاهرود
سیستان و بلوچستان	سرباز- زابل- ایرانشهر- خاش- کنارک- چاه بهار- زاهدان
فارس	زرقان- گراش- فیروزآباد- سروستان- آباده- کوار- شهرصدرا- اوز- جهرم- فسا- داراب- لار- مرودشت- کازرون- شیراز
قزوین	آبگرم- شریفیه- محمودآباد نمونه- بیدستان- اقبالیه- الوند- آبیگ- قزوین- محمدیه
قم	قم
کردستان	کانی دینار- دیواندره- قروه- دهگلان- بانه- بیجار- مریوان- کامیاران- سقز- سنندج
کرمان	زرنده- بافت- رفسنجان- کهنوج- کیانشهر- سیرجان- کرمان- مس سرچشمه
کرمانشاه	گیلانغرب- قصرشیرین- صحنه- سنقر- هرسین- تازه‌آباد- بیستون- کنگاور- سرپل ذهاب- روانسر- اسلام‌آباد غرب- جوانرود- کرمانشاه
کهگیلویه و بویراحمد	دهدشت- مادوان- یاسوج- دوگنبدان
گلستان	علی‌آباد- گنبد کاووس- گرگان
گیلان	رودسر- تالش- صومعه‌سرا- آستانه اشرفیه- منجیل- لنگرود- فومن- آستارا- بندرانزلی- لاهیجان- رشت
لرستان	سپیددشت- پلدختر- الشتر- نورآباد- کوهدشت- ازنا- الیگودرز- بروجرد- دورود- خرم‌آباد
مازندران	قائم‌شهر- تنکابن- بهشهر- نکا- بابل- آمل- ساری
مرکزی	خمین- ساوه- اراک
هرمزگان	بندرلنگه- درگهان- ابوموسی- کیش- بندرعباس- قشم
همدان	تویسرکان- فیروزان- رزن- نهاوند- کیودراهنگ- اسدآباد- همدان- ملایر
یزد	حمیدیا- یزد

۲- آبادی‌های منتخب در مرحله اجرای سرشماری عمومی کشاورزی ۱۳۹۳ بدون مراجعه مکان به مکان

استان	شهرستان	دهستان	آبادی
مرکزی	ساوه	طرازناهدید	شهر صنعتی کاوه
آذربایجان شرقی	تبریز	آجی چای	باغ معروف
		اسپران	اناختون
		میدان چای	آسایشگاه باباباغی
		لاهیجان	کرکچ
		آجی چای	رادار تبریز
	مراغه	قره ناز	نیروگاه حرارتی
		بستان‌آباد	الوارعلیا
		شبستر	الوارسقلی
		عجب‌شیر	مایان علیا
		عجب‌شیر	پادگان اسلامی امام رضا
آذربایجان غربی	ارومیه	مهرانرودمر	ابریز
		گونی شرقی	پادگان قدس
	پیرانشهر	دیزجرود غرب	پادگان ۰۳ عجب‌شیر
		روضه چای	ریحان‌آباد
		پیرانشهر	خانقاه الواج
		لاهیجان شرقی	علی کندی
		خوی	پادگان پیرانشهر
		مهاباد	تی ۲۵ شهید حسین شهرام‌فر
		بوکان	احمدآباد
		اسلام‌آباد غرب	خانقاه
کرمانشاه	کرمانشاه	آختاچی	کهریزه محمودآقا
		حومه جنوبی	پادگان الله اکبر
	سرپل ذهاب	بالادربند	پادگان شهید رجائی
		دورودفراما	پادگان هوانبروز
اهواز	بندر امام خمینی	قلعه شاهین	خانه‌های سازمانی پادگان
		اسماعیلیه	پادگان ابودر
		کوت عبدالله	سظامیه بزرگ
		طراح	تأسیسات کوت امیر
		کرخه	سیدیابر
	بندر ماهشهر	بندر امام خمینی	پادگان سد کرخه
		جراحی	شهرک ولی عصر
		حومه	پادگان هوایی شهید بهشتی
		تشان غربی	شهرک آیت‌الله مدنی
		قبله ای	اسلام‌آباد سقلی
خوزستان	بهبهان	تشان غربی	گروه پدافند هوایی بهبهان
		قبله ای	شهرک شهید محمد منتظری
	دزفول	جفال	شهرک منتظری
	شادگان	شعبیه غربی	کشت و صنعت امام خمینی
	شوشتر	حسین‌آباد	پمپ استیشن

۲- آبادی‌های منتخب در مرحله اجرای سرشماری عمومی کشاورزی ۱۳۹۳ بدون مراجعه مکان به مکان (ادامه)

استان	شهرستان	دهستان	آبادی			
کرمان	کرمان	اختیارآباد	روستای چهارده معصوم الله‌آباد			
			هوانیروز			
			حاجی‌آباد نظری/ شهرک شهید باهنر			
	بم	کرک و نارتی	خودروسازی			
	رفسنجان	اسلامیه	اسماعیل‌آباد			
	جیرفت	هلیل	خالق‌آباد			
خراسان رضوی	چناران	گلمکان	پروژه عمران شهر جدید گلپهار			
			تربت جام	میان جام	مهمانشهر تربت جام	
			قوچان	شیرین دره	پادگان قوچان	
	بینالود	شاندیز	شهرک صنعتی توس	کارخانه خانه‌سازی مشهد		
				آران و بیدگل	سفیددشت	مجتمع کوره‌های آجرپزی آران و بیدگل
						تودشک
اصفهان	اصفهان	کرارج	منطقه هوایی بابائی اصفهان			
			محمودآباد	کوی راه حق		
				تیران و کرون	مجتمع مسکونی راه آهن اصفهان	
		برخوار غربی			شهرک بختیاردشت	
			منظویه		شهرک شهید منتظری	
				اشیان	شهرک ولی عصر	
	مبارکه	گرکن			منطقه صنعتی اسفیدواجان	
			اصفهان		صنایع هواپیماسازی ایران	
				قهاب شمالی	پادگان گروه ۲۲ توپخانه و منازل مسکونی	
	اصفهان	جی			مجتمع صنایع دفاع اصفهان	
			سنندج		حومه	مجتمع صنعتی هفتم تیر
				همدان		الوندکوه غربی
کیودرآهنگ	راهب	زندان اسدآباد				
		اصفهان	جی		کوی گلستان	
				اصفهان	قهاب شمالی	کوی روشن‌شهر
اصفهان	قهاب شمالی					شهرک زاینده‌رود
		اصفهان	قهاب شمالی			حصه
				اصفهان	قهاب شمالی	شهرک صنعتی سنندج ۱
اصفهان	قهاب شمالی					پادگان همدان
		اصفهان	قهاب شمالی			پایگاه هوایی نوزه

۲- آبادی‌های منتخب در مرحله اجرای سرشماری عمومی کشاورزی ۱۳۹۳ بدون مراجعه مکان به مکان (ادامه)

استان	شهرستان	دهستان	آبادی	
لرستان	الیگودرز	پاچه لک شرقی	شهرک برن‌آباد	
	بروجرد	شیروان	پادگان مرکز مهندسی بروجرد	
		همت‌آباد	همت‌آباد	همت‌آباد
			قلعه شمسی	شهرک شمسی
	خرم‌آباد	تنگ هفت	تنگ پنج	
		کرگاه غربی	پادگان بدرآباد	
	دورود	حشمت‌آباد	خانه‌های صنایع دفاع/ صنایع زر	
		ژان	ناصرالدین	
	کوهدشت	کوهدشت جنوبی	شهرک امام خمینی	
		کونانی	شورابه پایین یک	
	خرم‌آباد	کرگاه غربی	مجتمع مسکونی تیپ ۵۷ ابوالفضل (ع)	
			ندامتگاه پارسیلو	
خانه‌های سازمانی بابا عباس				
ایلام	ایلام	ده پائین	شهرک شهید کشوری	
کهگیلویه و بویر احمد	بویر احمد	سررود جنوبی	پادگان قدس	
			نجف‌آباد	
			سرآبتاوه	
			تل خسرو	
			مهربان	
			بله زار	
			مادوان سفلی	
بوشهر	بوشهر	حومه	بندرگاه	
			نیروگاه اتمی	
			عالی‌شهر	
	کنگان	طاهری	عسلویه	شیرینو
				بزباز
				بیدخون
				منطقه ویژه پارس جنوبی ۱
زنجان	زنجان	زنجانرود بالا	منطقه ویژه پارس جنوبی ۲	
			امادگاه میثم	
سمنان	دامغان	دامنکوه	شهرسازی طزره	
			پایگاه هوایی / منطقه نظامی	
	سمنان	حومه	کلاته‌های غربی	شهرک افغانه
				شهرک صنعتی
				پادگان چهل دختر
	گرمسار	گرمسار	ایوانکی	شهرک صنعتی علی‌آباد
				شهرک صنعتی ایوانکی
یزد	یزد	فهرج	چاه مدرسی	

۲- آبادی های منتخب در مرحله اجرای سرشماری عمومی کشاورزی ۱۳۹۳ بدون مراجعه مکان به مکان (ادامه)

استان	شهرستان	دهستان	آبادی
هرمزگان	بندر عباس	ایسین	شهر و
			ابشورک
			چه چکر
			شهرک شهید نامجو
			مجتمع مسکونی راه آهن
	گچین		مجتمع کشتی سازی خلیج فارس
			تیاب خون سرخ
			شهرک توانیر
			شهرک شهید رجائی
			بارقین خون سرخ
	تازیان		شرکت کشتیرانی ایران بحر
			مجتمع آلومینیم المهدی
			جمال احمد
			بلندو
			سودرو
قشم		حومه	
		رمکان	
		حومه	
		دولاب	
		هنگام	
		حومه	
		گیاهدان	
اردبیل	گرمی	اجارود غربی	
		شهرک ولی عصر	
قزوین	قزوین	اقبال شرقی	
		اقبال غربی	
	آبیک	زیاران	
		آمدگاه آبیک	
خراسان شمالی	مانه	جیرانسو	پادگان نظامی شهرآباد
خراسان جنوبی	بیرجند	قلعه زری	قلعه زری
البرز	کرج	محمدآباد	سپیددشت
			شهرک مهندسی زراعی
			شهرک اصلاح و تهیه نهال و بذر
	نظرآباد	پلنگ آباد	شهرک صنعتی اشتهارد
		احمدآباد	مهدی آباد
	جمال الدین	کارخانه فخر ابران	

۲- آبادی‌های منتخب در مرحله اجرای سرشماری عمومی کشاورزی ۱۳۹۳ بدون مراجعه مکان به مکان (ادامه)

استان	شهرستان	دهستان	آبادی
تهران	تهران	سیاهرود	مسگرآباد
			سعیدآباد
			منطقه صنعتی کمرد
		آفتاب	صالح‌آباد صیداآباد
			شهرک رسالت
			خلازیر
	ری	حسن‌آباد	مرتضی‌گرد
			شمس‌آباد
			خاورشهر
		عظیمیه	خاوران شرقی
			قیام‌دشت
			علائین
	شهریار	جوقین	اسلام‌آباد
			بهبشتی
			خانه‌های سازمانی گروه ۳۳
	رباط‌کریم	منجیل‌آباد	باطری‌سازی نور
			کوی سازمانی ۲۲ بهمن
			شهر جدید پرند
		وهن‌آباد	خانه‌های مسکونی لشگر ۲۳ نوحه
			الارد
			پرندهک
	پاکدشت	جمال‌آباد	سفیدار
			شترخوار
	ملارد	حصارامیر	مجتمع شهید نامجو
			ملارد شمالی
	بهارستان	همدانک	شهرک جعفریه
			اورین
			خیرآباد
	ورامین	بهنام‌پازو	همدانک
			ریحان‌آباد
			قشلاق قویینک
		ولی‌آباد	قشلاق جیتو
			صالح‌آباد
محمدآباد اعلا			
اسلام‌شهر	فیروزبهرام	قشلاق مشهدی ابوالحسن	
		قشلاق مشهدی محمد	
		گلدسته	
پاکدشت	ده‌عباس	شاطره	
		فرون‌آباد	
			قلعه‌نواملاک

۲- آبادی‌های منتخب در مرحله اجرای سرشماری عمومی کشاورزی ۱۳۹۳ بدون مراجعه مکان به مکان (ادامه)

استان	شهرستان	دهستان	آبادی
سیستان و بلوچستان	ایرانشهر	بمپور شرقی	پادگان نظامی ارتش
	خاش	اسماعیل‌آباد	پادگان نظامی ارتش
فارس	داراب	رستاق	شهرک ولی‌عصر
	شیراز	دراک	مهدیه
	کازرون	دریس	علی‌آباد
			خسروآباد
	لارستان	بیدشهر	هود
			کهنه جدید
	نیریز	ریزآب	شهرک بنه کلاغی
	قم	قم	قمرود
شهرک صنعتی شکوهیه			
		راهجرد شرقی	منطقه ویژه اقتصادی سلفچگان
			شهرک صنعتی سلفچگان

۳- ویژگی‌های سرشماری عمومی کشاورزی ۱۳۹۳

- سرشماری عمومی کشاورزی ۱۳۹۳ اولین طرح آمارگیری مقیاس بزرگ کشور است که با رویکرد جمع‌آوری آمار و اطلاعات از روش کاغذی به روش الکترونیکی تغییر کرده است. در این روش فرم‌ها و پرسشنامه‌های کاغذی حذف و اطلاعات گردآوری شده در قالب پرسشنامه‌های الکترونیکی در دستگاه تبلت ثبت شده است. این امر موجب صرفه‌جویی قابل ملاحظه در خرید کاغذ، چاپ فرم‌ها و پرسشنامه‌ها، انبارداری مدارک و حذف برخی رده‌ها از سازمان اجرایی (رده‌های بازبین، مسئول گروه) و سازمان استخراج سرشماری (رده‌های داده‌آما، متصدی وریف و کارشناس ادیت موضوعی) نسبت به سرشماری‌های گذشته گردیده است.
- طراحی نرم‌افزار کنترل اطلاعات امکان انجام ادیت کنترلی اطلاعات را در حین تکمیل فرم‌ها و پرسشنامه‌ها توسط مأمور سرشماری از طریق نرم‌افزارهای هوشمند فراهم آورد.
- از طریق نرم‌افزارهای طراحی شده در سامانه تحت وب این امکان فراهم شد که کارشناسان بتوانند بر نحوه عملکرد مأموران تحت سرپرستی خود نظارت داشته و موارد اشکال را بر طرف نمایند.
- اجرای دو نوبت آزمایش سرشماری در سال‌های ۱۳۹۱ و ۱۳۹۲ زمینه مناسب به منظور تست اقلام آماری، نحوه عملکرد نرم‌افزارها و دستگاه‌های تبلت، زمان لازم برای تکمیل پرسشنامه‌ها و نحوه پاسخگویی بهره‌بردار کشاورزی و اتخاذ روش مطلوب برای اجرای هر چه بهتر سرشماری در سال ۱۳۹۳ را فراهم آورد.
- مطالعه و آزمایش روش اجرای سرشماری در شهرها و آبادی‌های دارای بافت غیر کشاورزی
- بر اساس مطالعات و بررسی‌های انجام شده در تعداد قابل توجهی از شهرها و آبادی‌های بزرگ (۲۵۷ شهر و ۱۹۸ آبادی) فراوانی تعداد بهره‌برداران کشاورزی قابل توجه نیست. بر این اساس روش فهرست برداری مکان به مکان به منظور شناسایی خانوارهای بهره‌بردار کشاورزی امری بسیار پرهزینه، وقت‌گیر و ناموفق بوده است. در روش جدید، فهرست بهره‌برداران کشاورزی قبل از اجرای سرشماری با مراجعه به منابع اطلاع (منابع ثبتی و مطلعین محلی و...) تهیه و در سرشماری مبنای مراجعه به منظور کسب اطلاع بوده است.
- مطالعه وضعیت بهره‌برداران غیر ساکن در آبادی‌ها و شناسایی آبادی‌های خالی از سکنه دارای بهره‌بردار غیر ساکن به همراه فهرست بهره‌برداران سال ۱۳۸۲ به منظور تهیه فهرست نهایی بهره‌برداران غیر ساکن قبل از اجرای سرشماری
- حذف برخی اقلام آماری و اضافه شدن اقلام آماری جدید به منظور ارتقا سطح کیفی چارچوب‌های آماری فعالیت‌های کشاورزی
- امکان بررسی مقایسه‌ای اطلاعات حاصل از اجرای سرشماری عمومی کشاورزی ۱۳۸۲ و اطلاعات گردآوری شده توسط مأموران سرشماری در تبلت به منظور آگاهی رده‌های مدیریتی از نحوه پوشش سرشماری در آبادی مورد آمارگیری
- بررسی تطبیقی اطلاعات حاصل از اجرای سرشماری‌های کشاورزی ۱۳۸۲ و ۱۳۹۳
- تسریع در انتقال اطلاعات از طریق سامانه تحت وب به مرکز آمار ایران

۴- فعالیت‌های انجام شده به منظور ارتقا سطح کیفی داده‌های سرشماری عمومی کشاورزی ۱۳۹۳

- بررسی همه‌جانبه فایل داده‌های سرشماری عمومی کشاورزی ۱۳۹۳ به منظور اطمینان از صحت اطلاعات در ارتباط با موارد زیر:
- بررسی مساحت اراضی کشاورزی (اراضی زراعی و باغ و قلمستان) و سطح کاشت اراضی زراعی در بهره‌برداران کشاورزی
 - بررسی استانی و شهرستانی زراعت‌های آبی و دیم در سطح بهره‌برداران کشاورزی کشور
 - بررسی اطلاعات ثبت شده در خصوص مقایسه سطح زیر کشت و آیش در بهره‌برداران دارای اراضی زراعی آبی و دیم
 - بررسی وضعیت بهره‌برداران کشاورزی دارای فعالیت زراعت و باغداری بر اساس وسعت اراضی زراعی و باغ و قلمستان
 - بررسی وجود محصولات زراعی و باغی در بهره‌برداران کشاورزی در سطوح استان و شهرستان
 - بررسی مقایسه‌ای مساحت و تعداد درخت در بهره‌برداران دارای باغ و قلمستان در سطح شهرستان
 - بررسی وضعیت فعالیت بهره‌برداران دارای کشت گلخانه‌ای
 - بررسی توزیع مساحت اراضی زراعی، باغ و قلمستان و نوع و تعداد دام سبک و سنگین در طبقات مرتبط
 - بررسی وضعیت بهره‌برداران بزرگ دارای فعالیت زراعت، باغداری و پرورش دام سبک و سنگین

۵- نکات شایان توجه در جدول‌های آماری

هر جدول آماری از «عنوان»، «سرستون‌ها»، «ستون شرح» و «متن جدول» تشکیل شده است که می‌باید به مندرجات آن‌ها با دقت توجه شود. متن جدول شامل اعدادی است که اطلاعات آماری را تشکیل می‌دهند و به وسیله مندرجات سه قسمت دیگر (عنوان، سرستون و شرح) قابل درک و تبیین می‌باشند. در برخی موارد، مطالب مندرج در سه قسمت نام برده شده برای درک اطلاعات متن کافی نیست و باید به زیرنویس‌ها و تعاریف و توضیحات این راهنما نیز توجه شود.

در عنوان جدول معمولاً سطح جغرافیایی تحت پوشش، زمان آماری و ماهیت یا موضوع اعداد متن جدول به‌طور کلی توضیح داده می‌شود. ستون شرح و سرستون‌ها، به‌طور دقیق ماهیت و مفهوم اطلاع مندرج در خانه محل تقاطع را مشخص می‌کنند. در جدول‌های آماری نتایج این سرشماری، از ستون شرح عموماً برای طبقه‌بندی بهره‌برداران‌های کشاورزی استفاده شده است و ممکن است یک قلم آماری با چند نوع طبقه‌بندی و در چند جدول به شرح زیر ارائه شود:

- طبقه‌بندی بر اساس محل استقرار بهره‌برداران (توزیع جغرافیایی)
- طبقه‌بندی بر اساس وسعت اراضی کشاورزی (مجموع اراضی زراعی و باغ و قلمستان آبی و دیم)
- طبقه‌بندی بر اساس سن بهره‌بردار (ویژه بهره‌برداران‌های متعلق به اشخاص حقیقی)
- طبقه‌بندی بر اساس وسعت فعالیت مرتبط با موضوع جدول (مانند اراضی زراعی، اراضی باغ و قلمستان، دام سنگین، دام سبک و...)

شایان ذکر است اگر یک قلم اطلاع با پوشش یکسان در چند جدول با طبقه‌بندی‌های متفاوت ارائه شود، در تمام آن جدول‌ها سطر جمع‌ها با هم مساوی خواهند بود و فقط اختلاف جزئی ناشی از گرد شدن اعداد در آن‌ها وجود خواهد داشت. باید توجه شود که سرجمع‌های جدول‌های ارائه شده با طبقه‌بندی سن بهره‌بردار به دلیل عدم پوشش بهره‌برداران شرکت رسمی و مؤسسه عمومی، کمتر یا حداکثر مساوی سرجمع‌های ارائه شده در سایر طبقات یا تقسیمات جغرافیایی خواهد بود.

در جدول‌هایی که تعداد بهره‌برداران (خانوار معمولی ساکن، بهره‌بردار غیر ساکن، خانوار معمولی غیر ساکن و شرکت رسمی و مؤسسه عمومی) را ارائه می‌کنند، نباید تصور شود که از حاصل جمع آن‌ها، تعداد کل بهره‌برداران به دست می‌آید، زیرا طبق تعریف ارائه شده، بهره‌برداران حقیقی دارای فصول مشترکی هستند که باعث شمارش تکراری آن‌ها می‌شود.

تعاریف و مفاهیم

خانوار

خانوار از افرادی تشکیل می‌شود که با هم در یک اقامتگاه زندگی می‌کنند، با یکدیگر هم‌خرج هستند و معمولاً با هم غذا می‌خورند. بنا بر این لازم نیست که اعضای یک خانوار حتماً با یکدیگر رابطه خویشاوندی داشته باشند. به عبارت دیگر خانوار لزوماً با خانواده یکی نیست. فردی که به تنهایی زندگی می‌کند نیز، خانوار تلقی می‌شود.

فعالیت‌های کشاورزی

در این سرشماری فعالیت‌های کشاورزی مورد نظر عبارتند از:

- **زراعت:** منظور از زراعت، کشت و کار نباتات سالانه در فضای باز یا تحت پوشش موقت، روی زمین زراعی، یا بین درختان باغ است. نباتات سالانه معمولاً ساقه علفی دارند و پس از برداشت محصول، بوته آن‌ها از بین می‌رود و یا این که قسمت‌های زیرزمینی گیاه (ریشه، پیاز و...) برای سال بعد در زمین باقی می‌ماند. به عنوان مثال کشت گندم، چغندر قند، یونجه، پنبه، پیاز، زعفران، انواع سبزی‌ها، حبوبات و گلایل، زراعت محسوب می‌شود.

- **باغداری:** منظور از باغداری، احداث و نگهداری باغ‌های مثمر و غیر مثمر شامل قلمستان و به‌طور کلی پرورش نباتات دائمی روی زمین، در فضای باز یا زیر پوشش موقت است. نباتات دائمی گیاهانی هستند که غالباً تنه یا ساقه چوبی دارند و پس از برداشت محصول، تمام یا قسمتی از گیاه در زمین باقی می‌ماند و مجدداً در سال‌های بعد محصول می‌دهد. انواع درختان و درختچه‌های مثمر مانند پرتقال، هلو، انگور، بوته چای و گل محمدی و انواع درختان غیر مثمر مانند تبریزی و سپیدار، نباتات دائمی محسوب می‌شوند.

- **کشت گلخانه‌ای:** منظور از کشت گلخانه‌ای، کشت انواع محصولات سالانه یا دائمی است که در گلخانه‌ها انجام می‌شود. کشت محصولات کشاورزی زیر پوشش موقت مانند کشت زیر پلاستیک، کشت گلخانه‌ای محسوب نمی‌شود. منظور از گلخانه، مکانی است که با ایجاد ساختمان با پایه‌های ثابت و سقف شیشه‌ای، پوشش پلاستیکی یا... برای تولید محصولات سالانه یا دائمی در محیط تحت کنترل از نظر حرارت، رطوبت، نور، تهویه و... اختصاص یافته است. کشت هیدروپونیک (بدون خاک) نیز جزو کشت گلخانه‌ای محسوب می‌شود. مکان مورد استفاده برای پرورش قارچ، در این سرشماری کشت گلخانه‌ای محسوب نشده است.

- **پرورش دام:** منظور، پرورش گوسفند و بره، بز و بزغاله، گاو و گوساله، گاو میش و بچه گاو میش و شتر و بچه شتر است. در این سرشماری به گوسفند و بره و بز و بزغاله، «دام سبک» و به گاو و گوساله، گاو میش و بچه گاو میش و شتر و بچه شتر، «دام سنگین» گفته شده است.

- **پرورش طیور به روش سنتی:** منظور، پرورش انواع مرغ و خروس و جوجه، اردک، غاز و بوقلمون است که معمولاً به‌طور محدود در محل سکونت خانوار انجام می‌شود.

- **پرورش زنبور عسل:** نگهداری انواع کندوی فعال (دارای جمعیت) اعم از نوع جدید یا قدیم، زنبورداری یا پرورش زنبور عسل به حساب می‌آید.

- **پرورش کرم ابریشم:** نگهداری کرم ابریشم به منظور تولید پیله، پرورش کرم ابریشم یا نوغانداری نامیده می‌شود.

- **پرورش ماهی:** نوعی از پرورش آبزیان است که شامل پرورش ماهیان گرم آبی و سردآبی است و محصول تولیدی آن، ماهی خوراکی می‌باشد.

بهره‌برداری کشاورزی، بهره‌بردار و انواع آن‌ها

تمامی فعالیت‌های کشاورزی که تحت مدیریت واحدی قرار دارد، یک واحد تولیدی کشاورزی است که بهره‌برداری کشاورزی نامیده می‌شود. این مدیریت توسط اعضای یک یا چند خانوار (اشخاص حقیقی) یا توسط یک شرکت رسمی یا مؤسسه عمومی (اشخاص حقوقی) اعمال می‌شود.

اگر فعالیت‌های یک واحد تولیدی کشاورزی در محدوده چند آبادی یا شهر گسترده باشد، در سرشماری ۱۳۹۳ هر قسمت واقع در محدوده یک شهر یا آبادی، یک بهره‌برداری کشاورزی تلقی شده است. با این تعریف، اطلاعات منتسب به هر آبادی یا شهر، از مجموع اطلاعات بهره‌بردارهای کشاورزی آن شهر یا آبادی به دست آمده است.

بهره‌برداریهایی مورد سرشماری واقع شده‌اند که لااقل در یکی از گروه‌های زیر قرار گرفته باشند:

- بهره‌بردارهای دارای حداقل ۴۰۰ مترمربع زمین زراعی در روز آمارگیری
- بهره‌بردارهای دارای حداقل ۲۰۰ مترمربع باغ و قلمستان در روز آمارگیری
- بهره‌بردارهای پرورش‌دهنده دام سنگین (گاو و گوساله، گاو میش و بچه گاو میش و شتر و بچه شتر) که در روز آمارگیری، دارای حداقل یک رأس / نفر دام سنگین بوده‌اند.
- بهره‌بردارهای پرورش‌دهنده دام سبک (گوسفند و بره و بز و بزغاله) که در روز آمارگیری، دارای حداقل دو رأس دام سبک بوده‌اند.
- بهره‌بردارهای پرورش‌دهنده طیور به روش سنتی که در روز آمارگیری دارای حداقل ۱۰ قطعه مرغ، خروس، جوجه، اردک، غاز و بوقلمون بوده‌اند.
- بهره‌برداریهایی که در روز آمارگیری، دارای کشت گلخانه‌ای در هر وسعتی بوده‌اند.
- بهره‌برداریهایی که در روز آمارگیری دارای فعالیت پرورش زنبور عسل در هر وسعتی بوده‌اند.
- بهره‌برداریهایی که در طول ۳۶۵ روز گذشته دارای فعالیت پرورش کرم ابریشم یا پرورش ماهی در آب‌های داخلی به هر وسعت بوده‌اند.

در این سرشماری بهره‌برداریهایی که دارای شرایط مورد نظر حداقل در یکی از گروه‌های فوق‌بوده‌اند به عنوان بهره‌بردار کشاورزی شناسایی شده‌اند و اطلاعات سایر فعالیت‌های آن‌ها، حتی اگر زیر حد نصاب‌های تعیین شده باشد، مورد پرسش قرار گرفته و نتیجه در پرسشنامه‌های مربوط ثبت شده است.

بهره‌برداری اختصاصی و بهره‌برداری شریکی

بهره‌برداری اختصاصی نوعی بهره‌برداری کشاورزی تحت مدیریت اشخاص حقیقی است که توسط اعضای یک خانوار یا توسط یک نفر بهره‌بردار به تنهایی اداره می‌شود؛ بهره‌برداری شریکی نوعی بهره‌برداری کشاورزی است که توسط دو یا چند بهره‌بردار که عضو یک خانوار نیستند به‌طور مشترک اداره می‌شود و فاقد شخصیت حقوقی است.

بهره‌برداری با زمین و بی‌زمین

اگر بهره‌برداری دارای فعالیت زراعت یا باغداری دارای زمین کشاورزی، غیر گلخانه باشد بهره‌برداری با زمین و در غیر این صورت بهره‌برداری بی‌زمین محسوب می‌شود؛ بهره‌برداری‌های بی‌زمین مانند بهره‌برداری‌هایی که فقط دارای فعالیت دامداری یا کشت گلخانه‌ای هستند.

انواع بهره‌بردار

در این سرشماری برای دستیابی به بهره‌بردارهای کشاورزی، ابتدا فهرست بهره‌برداران کشاورزی در هر آبادی یا شهر تهیه شده و به این لحاظ ۴ نوع بهره‌بردار تعریف و تشخیص داده شده است:

خانوار معمولی ساکن

خانوارهای بهره‌بردار کشاورزی که در محدوده آبادی یا شهر محل سکونت خود دارای «بهره‌بردار کشاورزی اختصاصی» بوده و یا در مدیریت یک یا چند «بهره‌بردار شریکی» با سایر خانوارها مشارکت داشته‌اند، در این گروه قرار گرفته‌اند. این بهره‌برداران از طریق مراجعه به مکان محل سکونت در زمان سرشماری، شناسایی و فهرست شده‌اند.

بهره‌بردار غیر ساکن

اشخاص حقیقی که محل سکونت آن‌ها شهر یا آبادی غیر از شهر یا آبادی محل وقوع بهره‌بردار کشاورزی آنان بوده است، صرف‌نظر از این‌که در شهر یا آبادی محل سکونت خود نیز دارای بهره‌بردار کشاورزی باشند یا نباشند، «بهره‌بردار غیر ساکن» نامیده شده و در این گروه قرار گرفته‌اند. بدیهی است که همین بهره‌برداران اگر در محل سکونت خود نیز دارای بهره‌بردار کشاورزی باشند، در آن‌جا در گروه خانوارهای معمولی ساکن (بهره‌بردار) قرار گرفته‌اند.

خانوار معمولی غیر ساکن

بهره‌بردارانی که در زمان اجرای سرشماری با کلیه اعضای خانوار در حال کوچ بوده‌اند و مأموران سرشماری آنان را در محلی غیر از محدودی آبادی یا شهر محل سکونت، شناسایی کرده و به اعتبار دارا بودن تعدادی دام متحرک، در همان‌جا سرشماری شده‌اند، در این گروه قرار گرفته‌اند.

- محدوده بهره‌بردار این نوع بهره‌برداران در سطح شهرستان تلقی شده است و به حساب هیچ‌یک از آبادی‌ها و یا شهرها نیامده است.
- اراضی کشاورزی این خانوارها، در آبادی یا شهر محل وقوع آن‌ها و در قالب بهره‌برداران غیر ساکن سرشماری شده است.

شرکت رسمی / مؤسسه عمومی

تمامی شرکت‌های رسمی و مؤسسات عمومی (اشخاص حقوقی) دارای بهره‌بردار کشاورزی در این گروه قرار گرفته و در هر آبادی یا شهری که دارای فعالیت کشاورزی بوده‌اند، شناسایی و فهرست شده‌اند.

بهره‌بردار کشاورزی

شخصی است حقیقی یا حقوقی که به تنهایی یا با مشارکت دیگران، مدیریت امور بهره‌بردار کشاورزی و مسئولیت فنی و اقتصادی آن را به عهده داشته و مستقیماً در سود و زیان آن سهیم است.

خانوار بهره‌بردار کشاورزی

خانوار بهره‌بردار کشاورزی، خانواری است که حداقل یکی از اعضای آن «بهره‌بردار کشاورزی» است.

اراضی کشاورزی

منظور، زمین‌های دایر کشاورزی است که شامل اراضی زراعی و باغ و قلمستان می‌شود.

اراضی کشاورزی آبی

آن قسمت از اراضی کشاورزی است که کشاورزی انجام شده در آن آبیاری می‌شود.

اراضی کشاورزی دیم

آن قسمت از اراضی کشاورزی است که کشاورزی انجام شده در آن آبیاری نمی‌شود و آب مورد نیاز برای رشد گیاه از طریق نزولات آسمانی تأمین می‌شود.

اراضی زراعی

منظور، زمین‌هایی است که به فعالیت زراعت (اعم از زیر کشت و آیش) اختصاص یافته است. بنا بر این اراضی زراعی شامل باغ و قلمستان نمی‌شود.

زیر کشت

آن قسمت از اراضی زراعی است که به منظور برداشت در سال زراعی ۹۲-۹۳ در این دوره یا قبل از آن زیر کشت رفته باشد.

آیش

آن قسمت از اراضی زراعی است که در تناوب کشت قرار دارد ولی برای برداشت در سال زراعی ۹۲-۹۳ زیر کشت نرفته است.

باغ و قلمستان

آن بخش از اراضی کشاورزی است که در زمان سرشماری زیر کشت نباتات دائمی به صورت کاشت مجتمع قرار داشته است.

باغ

باغ، زمینی است در فضای باز که در آن کشت و کار درختان مثمر به صورت مجتمع (کاشت مجتمع) انجام شده است، بدیهی است حیاط منازل، حاشیه‌ی مزارع و... که گاهی اوقات این نوع درختان در آن‌ها به تعداد کم یا به صورت پراکنده کاشته می‌شود، باغ محسوب نمی‌شود، خزانه و نهالستان این نوع محصولات نیز تحت عنوان باغ منظور شده است.

قلمستان

قلمستان، زمینی است در فضای باز که در آن انواع تبریزی (تبریزی، صنوبر، سپیدار، کبوده، پده، شالک، اشن و...) و اوکالیپتوس با هدف بهره‌برداری اقتصادی از تنه یا شاخه آن به صورت مجتمع کاشته شده باشد. خزانه و نهالستان این نوع درختان نیز تحت عنوان قلمستان منظور شده است.

کاشت مجتمع

منظور از کاشت مجتمع، در این جا نوعی کاشت است که درخت یا درختچه‌ها به صورت منظم و طبق قاعده کاشته شده باشند. کاشتی که در آن گیاهان فوق بدون نظم و قاعده ولی با تراکم کافی کشت شده باشند، به نحوی که بتوان مساحت اختصاص یافته به آن را تعیین کرد نیز، کاشت مجتمع محسوب شده است.

کاشت مجتمع ساده (تک‌محصولی) و مخلوط (چند محصولی)

منظور از کاشت مجتمع ساده (تک‌محصولی) در این جا، نوعی کاشت مجتمع است که در آن فقط یک نوع محصول دائمی کاشت شده و اصطلاحاً تک‌محصولی باشد، مانند باغی که در آن فقط انگور کاشته شده است. باغی را که به منظور بهره‌برداری از یک محصول خاص احداث

شده ولی در بین درختان یا در اطراف آن تعداد کمی از سایر انواع درختان کاشته شده باشد، به صورت کاشت ساده (تک‌محصولی) منظور شده است.

در مقابل باغ و قلمستان به صورت کاشت مجتمع ساده (تک‌محصولی)، باغ و قلمستان به صورت کاشت مجتمع مخلوط (چند محصولی) قرار دارد که در آن بیش از یک نوع محصول دائمی و به صورت مخلوط کاشته شده است به نحوی که تعیین مساحت هر یک از محصولات مقدور نیست. مانند باغی که در آن سیب، گلابی و آلو به صورت مخلوط کاشته شده است.

کاشت پراکنده

منظور از کاشت پراکنده، کاشت انواع محصولات دائمی در اطراف یا داخل مزارع، خارج از باغ و قلمستان‌ها و یا حاشیه جوی و کانال آب و... است، اما در این سرشماری کاشت محصولات فرعی در باغ‌هایی با کاشت مجتمع ساده (تک‌محصولی) نیز، استثنائاً جزو کاشت پراکنده منظور شده است.

محصولات دائمی مثمر

منظور از محصولات دائمی مثمر در این سرشماری، درختان یا درختچه‌هایی است که کاشت آن به منظور برداشت میوه، برگ، گل یا هر نوع محصول دیگری غیر از چوب، انجام می‌گیرد. با این تعریف علاوه بر درختان میوه، بوته چای، توت نوغان، گل محمدی و... جزو محصولات دائمی مثمر طبقه‌بندی شده‌اند.

محصولات دائمی غیر مثمر

منظور از محصولات دائمی غیر مثمر درختانی هستند که محصول اصلی آن‌ها چوب است.

یافته‌های مهم

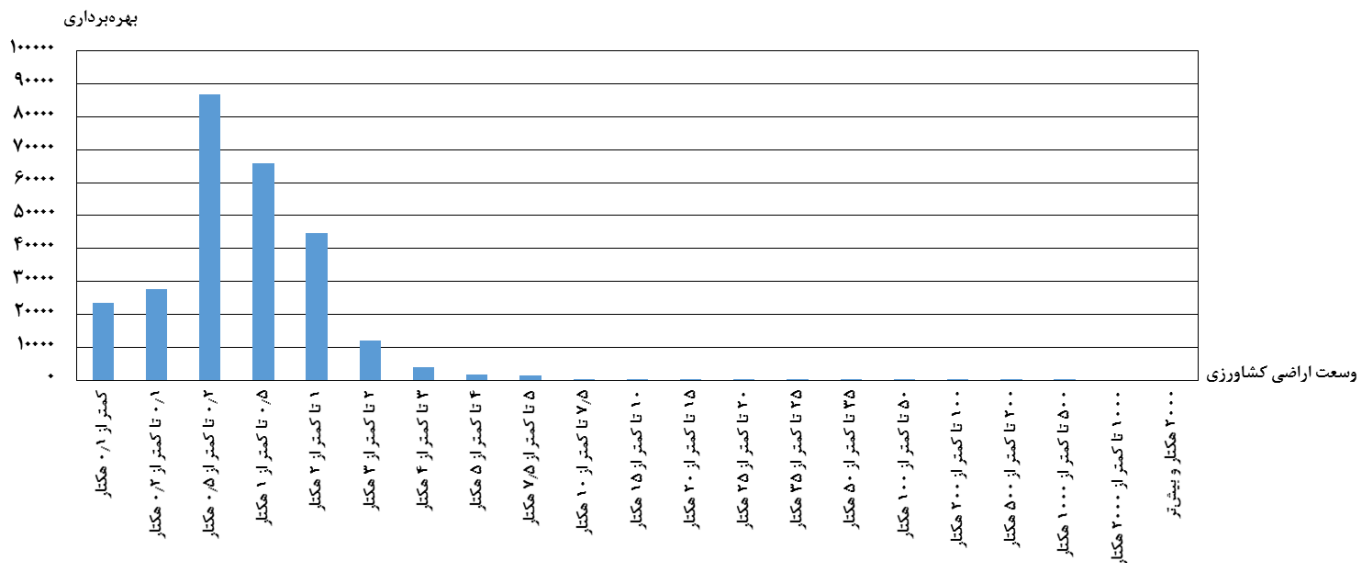
در سرشماری عمومی کشاورزی ۱۳۹۳، تعداد ۳۰۳۸۹۴ بهره‌بردار در سطح استان شناسایی و فهرست شده است که برای ۲۶۵ بهره‌بردار به دلایل مختلف، امکان تکمیل پرسشنامه فراهم نشده است (جدول الف). سهم این بخش از بهره‌برداران در نقاط روستایی ۰/۰۷ درصد و در نقاط شهری ۰/۳۰ درصد بوده است. آمارهای این نشریه، اطلاعات بهره‌برداران بدون پرسشنامه را در بر نمی‌گیرد. شایان ذکر است با توجه به تعاریف مربوط، شغل اصلی این بهره‌برداران لزوماً کشاورزی نیست.

جدول الف - سهم بهره‌برداران سرشماری نشده از مجموع بهره‌برداران فهرست شده

شرح	فهرست شده	دارای پرسشنامه	بدون پرسشنامه	
			تعداد	درصد
جمع	۳۰۳۸۹۴	۳۰۳۶۲۹	۲۶۵	۰/۰۹
شهری	۲۴۹۰۷	۲۴۸۳۳	۷۴	۰/۳۰
روستایی	۲۷۸۹۸۷	۲۷۸۷۹۶	۱۹۱	۰/۰۷

تعداد بهره‌بردارهای کشاورزی استان، ۳۰۴۹۷۸ بهره‌بردار بوده است. از این تعداد ۲۲۱۱۴۹ واحد متعلق به خانوارهای معمولی ساکن در آبادی یا شهر مورد آمارگیری، ۸۳۳۹۸ واحد متعلق به بهره‌برداران غیر ساکن، ۱۰۴ واحد متعلق به خانوارهای معمولی غیر ساکن (در حال کوچ) و ۳۲۷ واحد متعلق به شرکت‌های رسمی و مؤسسه‌های عمومی است. نمودار ۱، فراوانی بهره‌بردارهای کشاورزی را در طبقات وسعت اراضی کشاورزی نشان می‌دهد.

نمودار ۱ - تعداد بهره‌بردارهای کشاورزی بر حسب وسعت اراضی کشاورزی



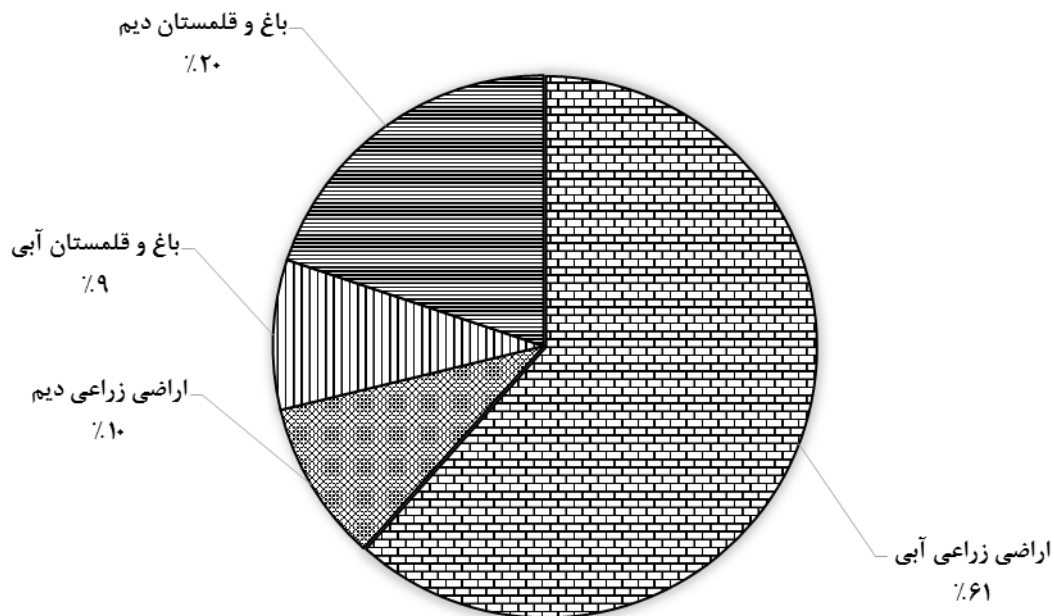
کاربری اراضی کشاورزی

بر اساس نتایج این سرشماری، اراضی کشاورزی استان حدود ۲۱۰ هزار هکتار است. این اراضی توسط ۲۶۹ هزار بهره‌برداری کشاورزی با زمین، مورد استفاده در فعالیت‌های زراعت و باغداری است و سهم هر بهره‌برداری به طور متوسط ۰/۷۸ هکتار می‌شود.

از کل اراضی کشاورزی استان ۷۰/۵۴ درصد، اراضی کشاورزی آبی با میانگین ۰/۶۷ هکتار برای هر بهره‌برداری دارای اراضی آبی و بقیه اراضی کشاورزی دیم با میانگین ۰/۵۴ هکتار برای هر بهره‌برداری دارای اراضی دیم است. از اراضی کشاورزی آبی ۸۷/۲۹ درصد به اراضی زراعی آبی (زیرکشت محصولات سالانه و آیش) و بقیه به اراضی باغ و قلمستان آبی اختصاص دارد. حال آن‌که نسبت اراضی زراعی دیم به کل اراضی کشاورزی دیم برابر با ۳۲/۶۷ درصد است.

توزیع فراوانی بهره‌برداری‌های کشاورزی در طبقات وسعت اراضی کشاورزی، نشان می‌دهد که فراوانی نسبی بهره‌برداری‌های کم‌زمین، زیاد است هر چند که مقدار زمین کشاورزی در اختیار آن‌ها زیاد نیست. نمودار ۲ کاربری اراضی کشاورزی در بهره‌برداری‌های استان را نشان می‌دهد.

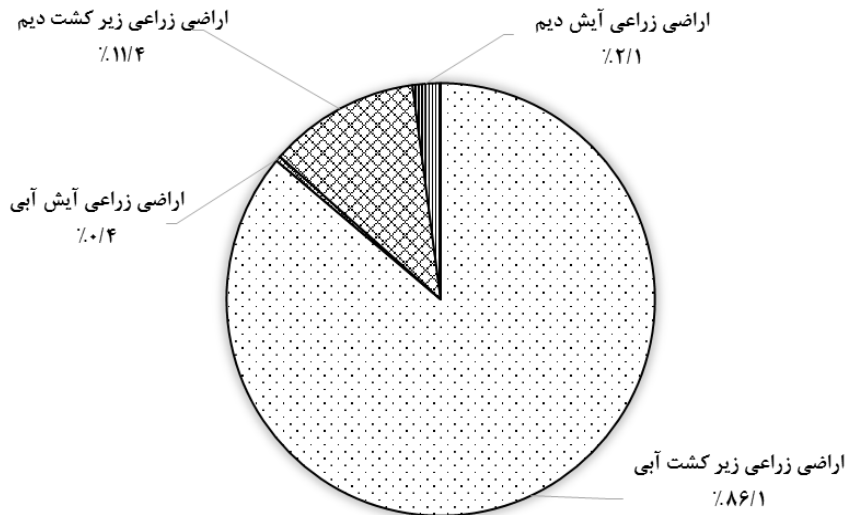
نمودار ۲ - کاربری اراضی کشاورزی



اراضی زراعی

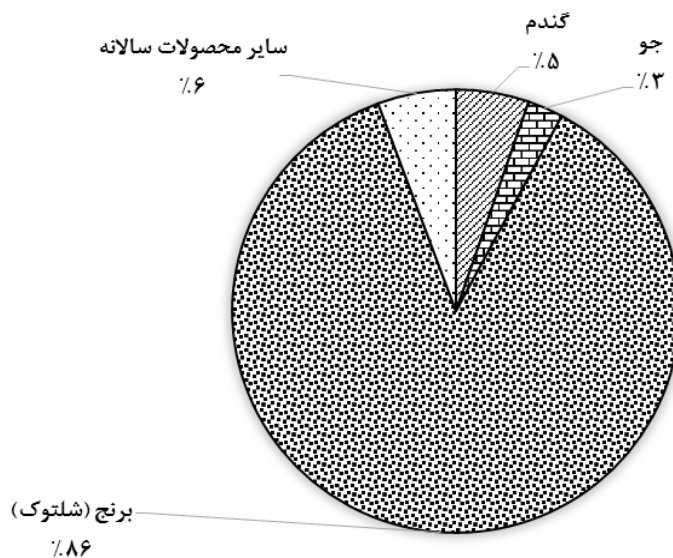
مساحت اراضی زراعی استان ۱۴۹ هزار هکتار بوده که ۹۷/۵۰ درصد آن زیر کشت محصولات سالانه و بقیه آیش بوده است. مساحت اراضی زراعی آبی استان ۱۲۹ هزار هکتار بوده که ۹۹/۵۵ درصد آن زیر کشت و بقیه آیش بوده است. مساحت اراضی زراعی دیم استان ۲۰ هزار هکتار بوده که ۸۴/۴۰ درصد آن زیر کشت و بقیه آیش بوده است.

نمودار ۳- کاربری اراضی زراعی



تعداد بهره‌برداری‌های کشاورزی که به فعالیت زراعت مشغول بوده‌اند، بدون در نظر گرفتن کشت گلخانه‌ای ۲۱۹ هزار واحد است. سطح کاشت زراعت‌های انجام شده در اراضی زراعی (شامل کاشت مجدد) و یا کاشت زیر درختان باغ‌ها ۱۴۷ هزار هکتار است که ۱۲۹ هزار هکتار به کشت محصولات سالانه آبی و ۱۸ هزار هکتار به کشت محصولات سالانه دیم اختصاص داشته است. از اراضی زیر کشت محصولات سالانه، ۸ هزار هکتار به کشت گندم، ۴ هزار هکتار به کشت جو، ۱۲۷ هزار هکتار به کشت برنج و بقیه به کشت سایر محصولات سالانه اختصاص داشته است. نمودار ۴ سطح کاشت محصولات سالانه را نشان می‌دهد.

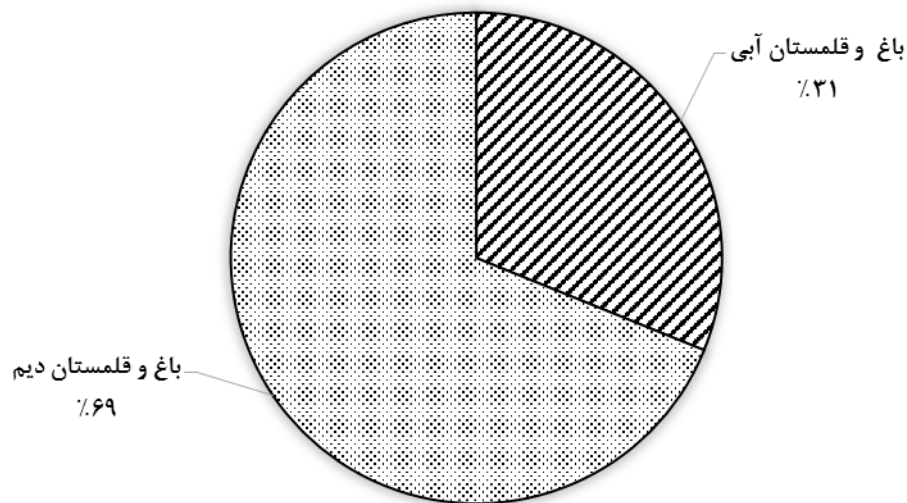
نمودار ۴- سطح کاشت محصولات سالانه



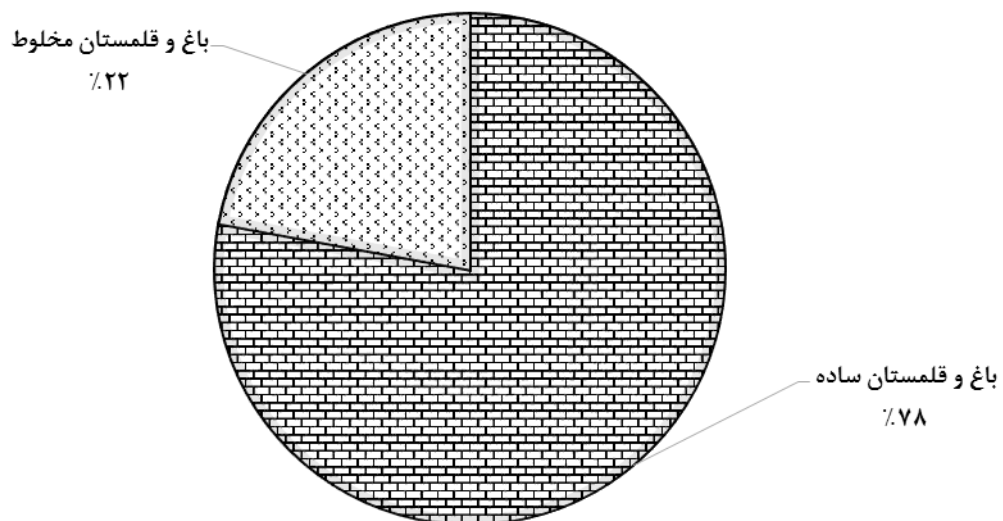
باغ و قلمستان

مساحت باغ و قلمستان استان ۶۰ هزار هکتار متعلق به ۱۰۳ هزار بهره‌برداری است. از این مساحت، ۱۹ هزار هکتار آبی متعلق به ۳۶ هزار بهره‌برداری و ۴۲ هزار هکتار دیم متعلق به ۶۹ هزار بهره‌برداری است. بر اساس نتایج حاصل از سرشماری، حدود ۴۷ هزار هکتار از اراضی باغ و قلمستان استان به صورت باغ ساده (تک‌محصولی) و حدود ۱۳ هزار هکتار به صورت باغ مخلوط (چند محصولی) بوده است. نمودارهای زیر وضعیت باغ و قلمستان‌های استان به تفکیک آبی و دیم و ساده و مخلوط را نشان می‌دهد.

نمودار ۵- باغ و قلمستان به تفکیک آبی و دیم



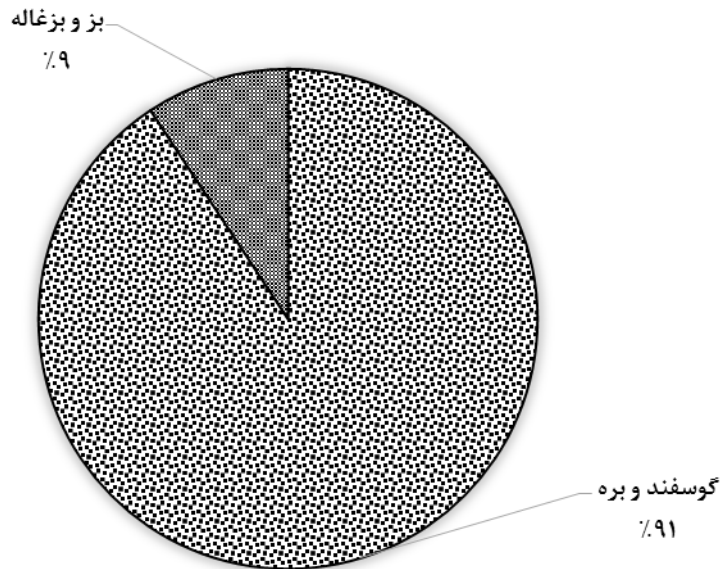
نمودار ۶- باغ و قلمستان به تفکیک ساده و مخلوط



پرورش دام

بر اساس نتایج حاصل از این سرشماری در ۱۱ هزار بهره‌برداری پرورش دهنده دام سبک جمعاً ۴۱۲ هزار رأس گوسفند و بره و ۴۲ هزار رأس بز و بزغاله نگهداری می‌شود که در حدود ۲۰/۹۱ درصد از این بهره‌برداری‌ها دارای هر دو نوع دام هستند. نمودار ۷ درصد دام سبک را به تفکیک گوسفند و بره و بز و بزغاله نشان می‌دهد.

نمودار ۷- درصد دام سبک به تفکیک گوسفند و بره و بز و بزغاله



۷۴ هزار از بهره‌برداری‌های کشاورزی استان دارای فعالیت پرورش گاو و گوساله هستند. تعداد گاو و گوساله در این بهره‌برداری‌ها ۲۹۱ هزار رأس است که ۷۸/۸۵ درصد از آن‌ها ماده هستند. در ۵۹۴ بهره‌برداری پرورش گاو میش و بچه گاو میش تعداد ۲۴۷۳ رأس گاو میش و بچه گاو میش نگهداری می‌شود.

کشت گلخانه‌ای

در استان تعداد ۳۸۵ بهره‌برداری کشاورزی با گلخانه‌هایی به مساحت ۶۵ هکتار به فعالیت کشت محصولات گلخانه‌ای نظیر گل و گیاهان زینتی و انواع محصولات سالانه و دائمی مشغول بوده‌اند.

پرورش طیور به روش سنتی، زنبور عسل و کرم ابریشم

بر اساس نتایج این سرشماری ۱۶۱ هزار بهره‌برداری به پرورش طیور به روش سنتی، ۳۶۴۸ بهره‌برداری به پرورش زنبور عسل و ۳۷۲۳ بهره‌برداری به پرورش کرم ابریشم مشغول بوده‌اند.

پرورش ماهی

بر اساس نتایج حاصل از سرشماری تعداد ۵۸۸۶ بهره‌برداری به فعالیت پرورش انواع ماهیان گرم آبی و سرد آبی اشتغال داشته‌اند که ۳۰۶ بهره‌برداری به پرورش فقط ماهیان سرد آبی، ۵۶۱۲ بهره‌برداری به پرورش فقط ماهیان گرم آبی و ۳۲ بهره‌برداری به پرورش هر دو نوع ماهی اشتغال داشته‌اند.

فصل اول

بهره‌برداران و بهره‌برداری‌های کشاورزی

۱- بهره‌برداران فهرست شده و بهره‌برداران سرشماری شده (دارای پرسشنامه) بر حسب نوع بهره‌بردار و شهرستان

خانوار معمولی ساکن		جمع		شهرستان
سرشماری شده	فهرست شده	سرشماری شده	فهرست شده	
۲۱۹۱۰۵	۲۲۰۰۱۰	۳۰۳۶۲۹	۳۰۳۱۹۴	گیلان.....
۵۶۸۵	۵۶۸۹	۶۵۴۹	۶۵۵۳	آستارا.....
۱۳۴۳۵	۱۳۴۶۴	۱۸۶۰۹	۱۸۶۳۸	آستانه اشرفیه.....
۶۹۴۵	۶۹۴۷	۱۱۴۵۱	۱۱۴۵۳	املش.....
۲۳۳۶	۲۳۷۰	۳۰۰۹	۳۰۴۳	بندر انزلی.....
۴۱۶۴۲	۴۱۶۶۸	۵۱۰۸۵	۵۱۱۲۰	رشت.....
۹۴۶۹	۹۴۷۳	۱۲۷۶۷	۱۲۷۷۲	رضوانشهر.....
۱۰۸۱۰	۱۰۸۱۹	۱۳۵۵۱	۱۳۶۰۷	رودبار.....
۲۰۵۴۹	۲۰۵۵۳	۳۰۱۸۱	۳۰۱۸۵	رودسر.....
۷۰۸۶	۷۱۰۹	۹۶۹۶	۹۷۱۹	سیاهکل.....
۱۰۷۳۵	۱۰۷۳۸	۱۴۲۷۲	۱۴۲۷۵	شفت.....
۱۵۲۶۷	۱۵۲۸۱	۲۵۲۶۲	۲۵۲۷۶	صومعه‌سرا.....
۲۶۴۳۶	۲۶۴۴۴	۳۰۲۶۰	۳۰۲۷۱	طوالش.....
۱۲۷۲۲	۱۲۷۲۲	۱۶۳۵۵	۱۶۳۵۵	فومن.....
۱۷۳۲۴	۱۷۳۲۴	۳۰۷۴۲	۳۰۷۴۲	لاهیجان.....
۱۱۳۶۰	۱۱۴۰۴	۱۹۵۲۴	۱۹۵۶۸	لنگرود.....
۸۰۰۴	۸۰۰۵	۱۰۳۱۶	۱۰۳۱۷	ماسال.....



۱- بهره‌برداران فهرست شده و بهره‌برداران سرشماری شده (دارای پرسشنامه) بر حسب نوع بهره‌بردار و شهرستان (دنباله)

شرکت رسمی / مؤسسه‌ی عمومی		خانوار معمولی غیر ساکن		بهره‌بردار غیر ساکن		شهرستان
سرشماری شده	فهرست شده	سرشماری شده	فهرست شده	سرشماری شده	فهرست شده	
۳۲۷	۳۲۷	۹۹	۹۹	۱۳۳۹۱	۱۳۴۵۱	گیلان.....
۴	۴	۰	۰	۸۶۰	۸۶۰	آستارا.....
۳۱	۳۱	۰	۰	۵۱۴۳	۵۱۴۳	آستانه اشرفیه.....
۱۲	۱۲	۰	۰	۴۴۹۴	۴۴۹۴	املش.....
۲۰	۲۰	۰	۰	۶۵۳	۶۵۳	بندر انزلی.....
۲۲	۲۲	۰	۰	۹۴۲۱	۹۴۳۰	رشت.....
۲۳	۲۳	۲	۲	۳۲۷۳	۳۲۷۴	رضوانشهر.....
۳۷	۳۷	۰	۰	۲۷۰۴	۲۷۵۱	رودبار.....
۹	۹	۰	۰	۹۶۲۳	۹۶۲۳	رودسر.....
۷	۷	۰	۰	۲۶۰۳	۲۶۰۳	سیاهکل.....
۱۰	۱۰	۰	۰	۳۵۲۷	۳۵۲۷	شفت.....
۵۷	۵۷	۱	۱	۹۹۳۷	۹۹۳۷	صومعه‌سرا.....
۴	۴	۹۴	۹۴	۳۷۲۶	۳۷۲۹	طوالش.....
۱۷	۱۷	۲	۲	۳۶۱۴	۳۶۱۴	فومن.....
۴۷	۴۷	۰	۰	۱۳۳۷۱	۱۳۳۷۱	لاهیجان.....
۲۰	۲۰	۰	۰	۸۱۴۴	۸۱۴۴	لنگرود.....
۷	۷	۰	۰	۲۳۰۵	۲۳۰۵	ماسال.....

۲- بهره‌برداری‌های کشاورزی بر حسب نوع بهره‌بردار و شهرستان

خانوار معمولی ساکن		جمع		شهرستان
بی‌زمین	کل	بی‌زمین	کل	
۳۵۰۶۳	۲۲۱۱۴۹	۳۶۴۲۴	۳۰۴۹۷۸	گیلان.....
۲۳۱۹	۵۶۶۶	۲۳۲۹	۶۵۳۰	آستارا.....
۸۴۵	۱۳۴۵۳	۸۶۴	۱۸۶۲۷	آستانه اشرفیه.....
۷۲۵	۶۹۵۶	۷۴۷	۱۱۴۶۲	املش.....
۴۰۲	۲۳۳۵	۴۲۱	۳۰۰۸	بندر انزلی.....
۷۸۰۱	۴۱۷۳۲	۸۰۰۳	۵۱۱۷۵	رشت.....
۱۹۵۳	۹۶۹۱	۱۹۷۲	۱۲۹۸۹	رضوانشهر.....
۱۱۰۷	۱۰۸۰۶	۱۱۳۰	۱۳۵۴۷	رودبار.....
۱۸۵۲	۲۰۶۴۰	۱۹۰۰	۳۰۲۷۲	رودسر.....
۱۴۶۰	۷۱۰۲	۱۵۲۹	۹۷۱۲	سیاهکل.....
۱۸۹۹	۱۰۷۸۰	۲۰۷۷	۱۴۳۱۷	شفت.....
۲۱۸۹	۱۵۴۶۶	۲۴۸۱	۲۵۴۶۱	صومعه‌سرا.....
۵۲۹۸	۲۶۵۶۶	۵۴۵۲	۳۰۳۹۵	طوالش.....
۲۰۹۵	۱۲۸۳۹	۲۱۹۹	۱۶۴۷۲	فومن.....
۱۶۹۷	۱۷۳۸۵	۱۷۲۰	۳۰۸۰۳	لاهیجان.....
۹۹۶	۱۱۴۰۱	۱۰۳۷	۱۹۵۶۵	لنگرود.....
۲۴۲۶	۸۳۳۲	۲۵۶۴	۱۰۶۴۴	ماسال.....



۲- بهره‌برداری‌های کشاورزی بر حسب نوع بهره‌بردار و شهرستان (دنباله)

شرکت رسمی / مؤسسه‌ی عمومی		خانوار معمولی غیر ساکن		بهره‌بردار غیر ساکن		شهرستان
بی‌زمین	کل	بی‌زمین	کل	بی‌زمین	کل	
۵۷	۳۲۷	۱۰۴	۱۰۴	۱۲۰۰	۱۳۳۹۱	گیلان.....
۰	۴	۰	۰	۱۰	۸۶۰	آستارا.....
۸	۳۱	۰	۰	۱۱	۵۱۴۳	آستانه اشرفیه.....
۱	۱۲	۰	۰	۲۱	۴۴۹۴	املش.....
۶	۲۰	۰	۰	۱۳	۶۵۳	بندر انزلی.....
۵	۲۲	۰	۰	۱۹۷	۹۴۲۱	رشت.....
۲	۲۳	۲	۲	۱۵	۳۲۷۳	رضوانشهر.....
۲	۳۷	۰	۰	۲۱	۲۷۰۴	رودبار.....
۳	۹	۰	۰	۴۵	۹۶۲۳	رودسر.....
۵	۷	۰	۰	۶۴	۲۶۰۳	سیاهکل.....
۵	۱۰	۰	۰	۱۷۳	۳۵۲۷	شفت.....
۲	۵۷	۱	۱	۲۸۹	۹۹۳۷	صومعه‌سرا.....
۲	۴	۹۹	۹۹	۵۳	۳۷۲۶	طوالش.....
۷	۱۷	۲	۲	۹۵	۳۶۱۴	فومن.....
۱	۴۷	۰	۰	۲۲	۱۳۳۷۱	لاهیجان.....
۶	۲۰	۰	۰	۳۵	۸۱۴۴	لنگرود.....
۲	۷	۰	۰	۱۳۶	۲۳۰۵	ماسال.....

۳- بهره‌برداری‌های کشاورزی متعلق به اشخاص حقیقی بر حسب نوع و سن بهره‌بردار

خانوار معمولی غیر ساکن		بهره‌بردار غیر ساکن		خانوار معمولی ساکن		جمع		سن بهره‌بردار
بی‌زمین	کل	بی‌زمین	کل	بی‌زمین	کل	بی‌زمین	کل	
۱۰۴	۱۰۴	۱۲۰۰	۱۳۳۹۸	۳۵۰۶۳	۲۲۱۱۴۹	۳۶۳۶۷	۳۰۴۶۵۱	جمع.....
۰	۰	۰	۱۲	۲	۴	۲	۱۶	کمتر از ۱۵ ساله
۰	۰	۱	۳۳	۳۷	۱۰۳	۳۸	۱۳۶	۱۵-۱۹ ساله
۰	۰	۸	۴۲۳	۴۵۶	۱۳۷۹	۴۶۴	۱۸۰۲	۲۰-۲۴ ساله
۹	۹	۴۱	۲۰۲۸	۱۸۶۸	۵۸۰۹	۱۹۱۸	۷۸۴۶	۲۵-۲۹ ساله
۱۱	۱۱	۱۰۴	۴۵۳۳	۳۸۱۴	۱۲۷۵۷	۳۹۲۹	۱۷۳۰۱	۳۰-۳۴ ساله
۱۵	۱۵	۱۲۴	۷۵۹۰	۴۶۲۱	۱۷۶۵۳	۴۷۶۰	۲۵۲۵۸	۳۵-۳۹ ساله
۸	۸	۱۸۴	۱۱۰۵۲	۵۳۰۱	۲۵۱۷۷	۵۴۹۳	۳۶۲۳۷	۴۰-۴۴ ساله
۶	۶	۲۰۰	۱۴۷۲۷	۴۶۶۴	۲۶۵۲۳	۴۸۷۰	۴۱۲۵۶	۴۵-۴۹ ساله
۱۱	۱۱	۲۱۲	۱۳۹۱۴	۴۰۲۸	۲۸۶۲۴	۴۲۵۱	۴۲۵۴۹	۵۰-۵۴ ساله
۸	۸	۱۰۸	۱۰۵۹۲	۲۹۲۶	۲۳۱۵۵	۳۰۴۲	۳۳۷۵۵	۵۵-۵۹ ساله
۱۴	۱۴	۱۰۳	۸۳۵۱	۲۴۹۴	۲۴۰۰۷	۲۶۱۱	۳۲۳۷۲	۶۰-۶۴ ساله
۱۲	۱۲	۵۳	۴۴۲۶	۱۵۶۲	۱۶۷۵۴	۱۶۲۷	۲۱۱۹۲	۶۵-۶۹ ساله
۴	۴	۳۰	۳۰۴۹	۱۲۴۰	۱۵۰۲۱	۱۲۷۴	۱۸۰۷۴	۷۰-۷۴ ساله
۲	۲	۱۳	۱۲۷۴	۹۳۴	۱۱۲۸۶	۹۴۹	۱۲۵۶۲	۷۵-۷۹ ساله
۴	۴	۱۹	۱۳۹۴	۱۱۱۸	۱۲۸۹۸	۱۱۴۱	۱۴۲۹۶	۸۰ ساله و بیش‌تر

۴- بهره‌برداری‌های کشاورزی متعلق به اشخاص حقیقی بر حسب وضع سواد، مدرک تحصیلی بهره‌بردار و شهرستان

باسواد بر حسب مدرک تحصیلی					بی سواد	شهرستان
فوق دیپلم و بالاتر غیر کشاورزی	فوق دیپلم و بالاتر کشاورزی	راهنمایی، متوسطه و پیش‌دانشگاهی	ابتدایی و غیر رسمی	جمع		
۱۳۸۱۱	۲۰۲۳	۱۰۶۲۴۷	۹۱۷۱۰	۲۱۳۷۹۱	۹۰۸۶۰	گیلان.....
۲۴۸	۴۶	۲۴۷۹	۱۹۷۸	۴۷۵۲	۱۷۷۵	آستارا.....
۵۳۴	۱۲۷	۷۲۵۱	۵۷۸۰	۱۳۶۹۲	۴۹۰۴	آستانه اشرفیه.....
۵۹۵	۱۰۹	۴۶۶۱	۳۰۶۰	۸۴۲۴	۳۰۲۶	املش.....
۹۸	۱۹	۱۲۴۱	۸۵۸	۲۲۱۶	۷۷۲	بندر انزلی.....
۱۳۶۹	۱۹۶	۱۵۹۰۱	۱۹۲۴۰	۳۶۷۰۶	۱۴۴۴۷	رشت.....
۷۳۰	۱۱۱	۵۶۳۹	۳۴۴۳	۹۹۲۳	۳۰۴۳	رضوانشهر.....
۷۵۴	۱۱۴	۴۲۵۰	۳۵۹۴	۸۷۱۱	۴۷۹۹	رودبار.....
۲۲۵۱	۲۵۸	۱۱۴۲۳	۸۲۴۷	۲۲۱۷۹	۸۰۸۴	رودسر.....
۴۵۲	۷۷	۳۴۱۰	۲۵۴۰	۶۴۸۰	۳۲۲۶	سیاهکل.....
۵۲۱	۷۲	۴۲۹۷	۴۲۵۴	۹۱۴۳	۵۱۶۴	شفت.....
۱۱۸۶	۱۶۳	۸۵۱۰	۷۵۲۶	۱۷۳۸۵	۸۰۱۹	صومعه‌سرا.....
۱۶۳۲	۱۹۵	۱۰۴۰۳	۸۵۷۱	۲۰۸۰۰	۹۵۹۱	طوالش.....
۵۷۶	۶۵	۴۴۸۶	۴۷۲۱	۹۸۴۸	۶۶۰۷	فومن.....
۱۲۶۷	۱۵۷	۱۱۶۶۱	۹۴۲۲	۲۲۵۰۷	۸۲۴۹	لاهیجان.....
۱۰۳۷	۲۲۶	۷۲۸۱	۵۶۰۰	۱۴۱۴۴	۵۴۰۱	لنگرود.....
۵۶۳	۸۸	۳۳۵۵	۲۸۷۶	۶۸۸۲	۳۷۵۵	ماسال.....

۵- بهره‌برداری‌های کشاورزی متعلق به اشخاص حقیقی بر حسب وضع سواد، مدرک تحصیلی بهره‌بردار و وسعت اراضی کشاورزی

باسواد بر حسب مدرک تحصیلی					بی‌سواد	وسعت اراضی کشاورزی
فوق‌دیپلم و بالاتر غیر کشاورزی	فوق‌دیپلم و بالاتر کشاورزی	راهنمایی، متوسطه و پیش‌دانشگاهی	ابتدایی و غیر رسمی	جمع		
۱۳۸۱۱	۲۰۲۳	۱۰۶۲۴۷	۹۱۷۱۰	۲۱۳۷۹۱	۹۰۸۶۰	جمع
۱۰۰۳	۲۰۳	۱۳۲۵۷	۱۱۳۷۳	۲۵۸۳۶	۱۰۵۳۲	بدون زمین
۱۰۰۷۱	۱۳۸۲	۷۳۳۳۰	۶۰۴۸۷	۱۴۵۲۶۹	۵۸۵۴۶	جمع کمتر از ۱ هکتار
۱۱۳۴	۱۴۷	۸۶۳۸	۶۷۵۷	۱۶۶۷۷	۶۶۳۲	کمتر از ۰/۱ هکتار
۱۵۲۵	۱۹۵	۱۰۴۵۳	۷۸۵۴	۲۰۰۲۶	۷۶۸۴	۰/۱ تا کمتر از ۰/۲ هکتار
۴۴۲۶	۶۳۰	۳۲۲۸۱	۲۵۷۶۱	۶۳۰۹۸	۲۳۸۲۹	۰/۲ تا کمتر از ۰/۵ هکتار
۲۹۸۷	۴۰۹	۲۱۹۵۸	۲۰۱۱۵	۴۵۴۶۹	۲۰۴۰۱	۰/۵ تا کمتر از ۱ هکتار
۲۶۰۱	۴۱۰	۱۸۹۷۸	۱۹۲۲۲	۴۱۲۰۹	۲۰۹۳۳	جمع ۱ تا کمتر از ۵ هکتار
۱۸۶۳	۲۷۴	۱۳۷۵۶	۱۳۸۰۴	۲۹۶۹۷	۱۴۸۵۳	۱ تا کمتر از ۲ هکتار
۴۹۷	۸۴	۳۵۸۱	۳۶۹۰	۷۸۵۳	۴۰۸۴	۲ تا کمتر از ۳ هکتار
۱۶۷	۳۰	۱۱۷۰	۱۲۰۹	۲۵۷۷	۱۴۲۲	۳ تا کمتر از ۴ هکتار
۷۴	۲۱	۴۷۰	۵۱۸	۱۰۸۳	۵۷۵	۴ تا کمتر از ۵ هکتار
۱۲۶	۲۵	۶۳۲	۵۹۵	۱۳۷۹	۸۲۱	جمع ۵ تا کمتر از ۲۰ هکتار
۸۳	۱۶	۴۰۹	۴۳۲	۹۴۰	۵۸۵	۵ تا کمتر از ۷/۵ هکتار
۱۸	۳	۹۴	۷۰	۱۸۵	۱۳۲	۷/۵ تا کمتر از ۱۰ هکتار
۱۹	۵	۹۰	۶۸	۱۸۱	۸۱	۱۰ تا کمتر از ۱۵ هکتار
۶	۱	۴۰	۲۶	۷۳	۲۴	۱۵ تا کمتر از ۲۰ هکتار
۸	۳	۳۷	۲۵	۷۳	۱۸	جمع ۲۰ تا کمتر از ۵۰ هکتار
۲	۰	۲۰	۱۰	۳۲	۱۰	۲۰ تا کمتر از ۲۵ هکتار
۵	۲	۱۳	۱۵	۳۵	۴	۲۵ تا کمتر از ۳۵ هکتار
۱	۱	۴	۰	۶	۴	۳۵ تا کمتر از ۵۰ هکتار
۳	۱	۱۳	۸	۲۵	۱۰	جمع ۵۰ هکتار و بیش‌تر
۳	۰	۷	۸	۱۸	۸	۵۰ تا کمتر از ۱۰۰ هکتار
۰	۰	۳	۰	۳	۰	۱۰۰ تا کمتر از ۲۰۰ هکتار
۰	۱	۲	۰	۳	۰	۲۰۰ تا کمتر از ۵۰۰ هکتار
۰	۰	۱	۰	۱	۲	۵۰۰ تا کمتر از ۱۰۰۰ هکتار
۰	۰	۰	۰	۰	۰	۱۰۰۰ تا کمتر از ۲۰۰۰ هکتار
۰	۰	۰	۰	۰	۰	۲۰۰۰ هکتار و بیش‌تر

۶- بهره‌برداری‌های کشاورزی متعلق به اشخاص حقیقی بر حسب وضع سواد، مدرک تحصیلی و سن بهره‌بردار

باسواد بر حسب مدرک تحصیلی					بی‌سواد	سن بهره‌بردار
فوق دیپلم و بالاتر غیر کشاورزی	فوق دیپلم و بالاتر کشاورزی	راهنمایی، متوسطه و پیش‌دانشگاهی	ابتدایی و غیر رسمی	جمع		
۱۳۸۱۱	۲۰۲۳	۱۰۶۲۴۷	۹۱۷۱۰	۲۱۳۷۹۱	۹۰۸۶۰	جمع.....
.	.	۶	۱۰	۱۶	.	کمتر از ۱۵ ساله
۳	.	۸۶	۲۸	۱۱۷	۱۹	۱۵-۱۹ ساله
۱۳۸	۲۳	۱۱۰۵	۳۹۸	۱۶۶۴	۱۳۸	۲۰-۲۴ ساله
۴۸۱	۸۶	۵۰۰۸	۱۷۸۸	۷۳۶۳	۴۸۳	۲۵-۲۹ ساله
۱۰۰۴	۱۶۷	۱۰۴۸۷	۴۴۷۰	۱۶۱۲۹	۱۱۷۲	۳۰-۳۴ ساله
۱۳۵۷	۲۳۰	۱۳۴۸۵	۸۰۵۱	۲۳۱۲۳	۲۱۳۵	۳۵-۳۹ ساله
۱۸۹۹	۳۱۷	۱۶۶۸۷	۱۳۴۴۸	۳۲۳۵۲	۳۸۸۶	۴۰-۴۴ ساله
۲۳۷۴	۳۱۰	۱۸۷۰۳	۱۴۷۰۱	۳۶۰۸۸	۵۱۶۸	۴۵-۴۹ ساله
۲۴۲۵	۳۴۱	۱۷۷۱۶	۱۳۶۲۰	۳۴۱۰۲	۸۴۴۷	۵۰-۵۴ ساله
۱۹۰۰	۲۴۹	۱۰۶۵۷	۱۱۰۹۶	۲۳۹۰۲	۹۸۵۳	۵۵-۵۹ ساله
۱۲۰۳	۱۸۴	۶۴۲۸	۱۰۱۰۱	۱۷۹۱۶	۱۴۴۵۶	۶۰-۶۴ ساله
۵۱۴	۶۶	۲۸۵۰	۶۰۷۷	۹۵۰۸	۱۱۶۸۵	۶۵-۶۹ ساله
۲۹۴	۲۹	۱۷۲۱	۳۸۵۴	۵۸۹۸	۱۲۱۷۷	۷۰-۷۴ ساله
۱۱۴	۱۴	۶۸۰	۲۱۸۰	۲۹۸۸	۹۵۷۴	۷۵-۷۹ ساله
۱۰۴	۶	۶۲۹	۱۸۸۸	۲۶۲۶	۱۱۶۶۹	۸۰ ساله و بیش تر

فصل دوم

کاربری اراضی کشاورزی

۷- بهره‌برداری‌های کشاورزی بر حسب نوع فعالیت و شهرستان

شهرستان	زراعت	باغداری ^(۱)	کشت گلخانه‌ای	پرورش طیور به‌روش سنتی	پرورش زنبور عسل	پرورش دام سنگین	پرورش دام سبک	پرورش کرم ابریشم	پرورش ماهی
گیلان.....	۲۱۹۰۱۲	۱۷۵۱۰۰	۳۸۵	۱۶۱۳۵۰	۳۶۴۸	۷۳۸۱۷۷	۱۱۲۹۶	۳۷۲۳	۵۱۱۸۶
آستارا.....	۳۲۲۴	۴۱۱۴	۰	۴۹۱۲	۱۷۱	۱۸۷۹	۲۶۴	۲	۶
آستانه اشرفیه.....	۱۷۱۰۴	۹۱۳۰	۲۱	۹۱۰۶	۲۵	۲۶۶۴	۵۰	۹	۹۱
املش.....	۵۲۶۳	۸۳۷۲	۲	۳۷۲۰	۱۸۳	۱۶۲۸	۵۰۹	۱۲	۲۷
بندر انزلی.....	۲۳۰۶	۱۵۵۶	۱۴	۱۴۳۳	۷	۲۹۴	۲۱	۶	۸۹
رشت.....	۴۱۱۱۹	۲۸۰۸۲	۴۴	۳۰۹۹۶	۵۹	۱۵۶۹۱	۱۴۸	۱۰	۲۵۰۶
رضوانشهر.....	۹۷۳۲	۷۲۱۲	۶	۸۰۳۶	۴۳۴	۳۵۷۵	۹۰۷	۱۵	۸۷
رودبار.....	۷۰۵۲	۱۰۲۰۸	۰	۵۳۱۱	۳۳۰	۴۰۲۲	۱۵۶۸	۳	۳۷
رودسر.....	۱۶۰۴۶	۲۱۹۵۳	۹۶	۱۲۰۷۳	۷۳۷	۳۸۴۲	۱۱۲۰	۱۵	۸۵
سیاهکل.....	۶۴۵۸	۴۶۶۴	۱	۵۴۷۱	۲۰۱	۳۲۷۸	۷۵۷	۱۲۱	۶۲
شفت.....	۱۰۹۰۵	۶۷۴۱	۱	۹۰۳۶	۲۴۵	۴۶۸۲	۵۰۳	۱۲۰۶	۱۲۷۱
صومعه‌سرا.....	۲۱۴۷۵	۱۲۹۰۳	۱۶۴	۱۲۰۴۵	۷۹	۴۶۵۷	۱۵۳	۳۹	۶۵۴
طوالش.....	۱۸۸۳۲	۲۰۰۵۵	۶	۲۳۰۲۹	۶۳۹	۱۰۵۲۹	۲۵۸۹	۲	۷۰
فومن.....	۱۳۴۳۴	۱۰۳۷۱	۶	۱۱۱۵۰	۱۸۳	۶۸۹۴	۷۶۷	۳۳۲	۵۹۹
لاهیجان.....	۲۵۱۵۶	۱۴۴۸۸	۱۲	۱۱۸۹۸	۱۰۳	۳۸۵۰	۲۲۶	۸۷۵	۱۵۹
لنگرود.....	۱۳۴۲۶	۱۰۲۵۰	۱۱	۶۲۴۸	۱۴۴	۱۸۱۰	۴۵۱	۱۰۵۷	۴۰
ماسال.....	۷۴۷۹	۵۰۰۲	۱	۶۸۹۰	۱۰۹	۴۵۸۴	۱۲۶۳	۱۹	۱۰۳

(۱) بهره‌برداری‌هایی که باغ ندارند ولی درختان پراکنده دارند، در این جا به عنوان بهره‌برداری دارای فعالیت باغداری به حساب آمده‌اند.

۸- تعداد و مساحت بهره‌برداری‌های با زمین بر حسب شهرستان (بهره‌برداری - هکتار)

باغ و قلمستان		اراضی زراعی		کل		شهرستان
مساحت	تعداد	مساحت	تعداد	مساحت	تعداد	
۶۰۴۰۹	۱۰۳۲۲۱	۱۴۹۳۵۶	۲۱۸۵۱۵	۲۰۹۷۶۵	۲۶۸۵۵۴	گیلان.....
۹۸۲	۱۹۷۸	۲۵۹۸	۳۲۲۱	۳۵۸۰	۴۲۰۱	آستارا.....
۹۰۶	۲۸۲۳	۱۳۴۲۶	۱۷۰۹۹	۱۴۳۳۱	۱۷۷۶۳	آستانه اشرفیه.....
۴۷۱۵	۷۳۱۸	۳۲۲۵	۵۲۶۲	۷۹۴۰	۱۰۷۱۵	املش.....
۹۸۶	۷۹۹	۲۳۳۷	۲۲۹۹	۳۳۳۳	۲۵۸۷	بندر انزلی.....
۱۶۳۱	۸۳۸۷	۳۲۳۴۷	۴۱۱۱۴	۳۳۹۷۸	۴۳۱۷۲	رشت.....
۴۷۶۳	۳۵۸۷	۶۱۲۸	۹۷۳۲	۱۰۸۹۲	۱۱۰۱۷	رضوانشهر.....
۶۴۹۹	۹۸۷۱	۹۴۷۳	۷۰۴۸	۱۵۹۷۱	۱۲۴۱۷	رودبار.....
۱۲۲۰۴	۲۰۳۱۰	۶۶۶۷	۱۵۷۰۰	۱۸۸۷۱	۲۸۳۷۲	رودسر.....
۲۶۶۶	۳۹۹۰	۷۴۸۹	۶۴۵۸	۱۰۱۵۶	۸۱۸۳	سیاهکل.....
۳۰۱۹	۳۰۳۱	۶۴۴۳	۱۰۸۸۲	۹۴۶۲	۱۲۲۴۰	شفت.....
۸۴۳۶	۴۹۰۱	۱۴۸۲۳	۲۱۴۷۳	۲۳۲۵۹	۲۲۹۸۰	صومعه‌سرا.....
۳۴۸۶	۱۳۲۹۸	۸۸۶۳	۱۸۸۲۰	۱۲۳۴۹	۲۴۹۴۴	طوالش.....
۱۶۸۰	۳۰۳۱	۷۵۶۶	۱۳۳۷۴	۹۲۴۶	۱۴۲۷۳	فومن.....
۳۵۵۳	۹۴۴۸	۱۷۴۵۹	۲۵۱۴۱	۲۱۰۱۱	۲۹۰۸۴	لاهیجان.....
۴۲۴۰	۸۳۶۰	۶۶۱۷	۱۳۴۱۴	۱۰۸۵۸	۱۸۵۲۸	لنگرود.....
۶۴۴	۲۰۹۰	۳۸۹۵	۷۴۷۷	۴۵۳۹	۸۰۸۰	ماسال.....

۹- تعداد و مساحت بهره‌برداری‌های با زمین بر حسب وسعت اراضی کشاورزی (بهره‌برداری - هکتار)

باغ و قلمستان		اراضی زراعی		کل		وسعت اراضی کشاورزی
مساحت	تعداد	مساحت	تعداد	مساحت	تعداد	
۶۰۴۰۹	۱۰۳۲۲۱	۱۴۹۳۵۶	۲۱۸۵۱۵	۲۰۹۷۶۵	۲۶۸۵۵۶	جمع
۱۶۲۳۶	۷۳۹۸۵	۵۶۵۹۹	۱۶۱۷۳۳	۷۲۸۳۴	۲۰۳۹۰۶	جمع کمتر از ۱ هکتار
۴۷۶	۱۲۲۸۱	۳۵۸	۱۳۰۵۵	۸۳۴	۲۳۳۴۰	کمتر از ۰/۱ هکتار
۱۱۱۳	۱۰۴۸۵	۲۴۱۳	۱۹۹۵۹	۳۵۲۵	۲۷۷۲۳	۰/۱ تا کمتر از ۰/۲ هکتار
۶۰۰۹	۲۸۲۳۳	۲۰۰۵۱	۷۱۲۷۷	۲۶۰۶۱	۸۶۹۵۴	۰/۲ تا کمتر از ۰/۵ هکتار
۸۶۳۸	۲۲۹۸۷	۳۳۷۷۷	۵۷۴۴۳	۴۲۴۱۵	۶۵۸۸۹	۰/۵ تا کمتر از ۱ هکتار
۲۳۰۴۴	۲۷۴۵۶	۷۷۷۱۸	۵۴۷۸۴	۱۰۰۷۶۲	۶۲۱۸۵	جمع ۱ تا کمتر از ۵ هکتار
۱۱۵۷۴	۱۸۱۶۷	۴۳۱۸۵	۳۹۱۹۸	۵۴۷۵۸	۴۴۵۶۷	۱ تا کمتر از ۲ هکتار
۶۱۷۸	۵۹۴۶	۲۰۱۰۸	۱۰۵۵۴	۲۶۲۸۷	۱۱۹۵۰	۲ تا کمتر از ۳ هکتار
۳۱۷۹	۲۲۴۲	۹۵۸۹	۳۵۸۳	۱۲۷۶۸	۴۰۰۶	۳ تا کمتر از ۴ هکتار
۲۱۱۴	۱۱۰۲	۴۸۳۶	۱۴۴۹	۶۹۴۹	۱۶۶۲	۴ تا کمتر از ۵ هکتار
۶۳۷۰	۱۶۱۵	۹۹۶۳	۱۸۸۵	۱۶۳۳۲	۲۲۴۲	جمع ۵ تا کمتر از ۲۰ هکتار
۲۹۸۱	۱۰۸۱	۵۷۸۴	۱۳۱۴	۸۷۶۵	۱۵۳۷	۵ تا کمتر از ۷/۵ هکتار
۸۷۳	۲۳۸	۱۷۷۶	۲۸۰	۲۶۴۹	۳۱۹	۷/۵ تا کمتر از ۱۰ هکتار
۱۵۷۶	۲۱۴	۱۶۱۳	۲۰۸	۳۱۸۸	۲۷۹	۱۰ تا کمتر از ۱۵ هکتار
۹۴۰	۸۲	۷۹۰	۸۳	۱۷۳۰	۱۰۶	۱۵ تا کمتر از ۲۰ هکتار
۱۹۱۲	۸۷	۱۵۶۷	۷۵	۳۴۷۹	۱۲۴	جمع ۲۰ تا کمتر از ۵۰ هکتار
۴۳۱	۳۳	۶۶۹	۳۹	۱۱۰۰	۵۲	۲۰ تا کمتر از ۲۵ هکتار
۷۲۷	۳۴	۶۱۷	۲۵	۱۳۴۳	۴۷	۲۵ تا کمتر از ۳۵ هکتار
۷۵۵	۲۰	۲۸۱	۱۱	۱۰۳۶	۲۵	۳۵ تا کمتر از ۵۰ هکتار
۱۲۸۴۸	۷۷	۳۵۱۰	۳۷	۱۶۳۵۷	۹۷	جمع ۵۰ هکتار و بیش تر
۲۰۲۱	۳۹	۱۲۵۸	۲۸	۳۲۷۹	۵۲	۵۰ تا کمتر از ۱۰۰ هکتار
۲۶۷۳	۲۰	۳۵۲	۴	۳۰۲۵	۲۲	۱۰۰ تا کمتر از ۲۰۰ هکتار
۳۱۱۸	۱۱	۴۰۰	۲	۳۵۱۸	۱۳	۲۰۰ تا کمتر از ۵۰۰ هکتار
۵۰۳۵	۷	۱۵۰۰	۳	۶۵۳۵	۱۰	۵۰۰ تا کمتر از ۱۰۰۰ هکتار
.	۱۰۰۰ تا کمتر از ۲۰۰۰ هکتار
.	۲۰۰۰ هکتار و بیش تر

۱۰- تعداد و مساحت بهره‌برداری‌های با زمین بر حسب سن بهره‌بردار (بهره‌برداری - هکتار)

باغ و قلمستان		اراضی زراعی		کل		سن بهره‌بردار
مساحت	تعداد	مساحت	تعداد	مساحت	تعداد	
۴۷۵۴۹	۱۰۲۹۹۴	۱۴۸۳۸۵	۲۱۸۴۵۰	۱۹۵۹۳۴	۲۶۸۲۸۴	جمع
۶	۶	۵	۱۱	۱۲	۱۴	کمتر از ۱۵ ساله
۱۳	۳۱	۳۵	۸۲	۴۹	۹۹	۱۵-۱۹ ساله
۱۸۷	۵۴۵	۱۰۰۶	۹۹۳	۱۱۹۳	۱۳۳۹	۲۰-۲۴ ساله
۸۴۶	۲۲۵۹	۲۵۰۷	۴۴۷۷	۳۳۵۲	۵۹۲۸	۲۵-۲۹ ساله
۲۱۰۴	۴۹۰۸	۵۵۴۱	۱۰۲۳۸	۷۶۴۶	۱۳۳۷۲	۳۰-۳۴ ساله
۳۰۴۴	۷۴۵۴	۸۹۷۷	۱۵۹۷۰	۱۲۰۲۲	۲۰۴۹۸	۳۵-۳۹ ساله
۴۲۷۴	۱۱۰۲۳	۱۴۲۶۳	۲۴۵۸۱	۱۸۵۳۷	۳۰۷۴۴	۴۰-۴۴ ساله
۵۹۳۰	۱۳۱۶۰	۱۹۴۲۶	۲۹۴۲۴	۲۵۳۵۵	۳۶۳۸۶	۴۵-۴۹ ساله
۶۸۰۷	۱۴۳۳۵	۲۰۴۳۲	۳۱۳۸۲	۲۷۲۳۹	۳۸۲۹۸	۵۰-۵۴ ساله
۵۷۶۹	۱۱۸۶۹	۱۷۰۹۱	۲۵۲۷۷	۲۲۸۶۰	۳۰۷۱۳	۵۵-۵۹ ساله
۵۸۰۸	۱۱۷۴۱	۱۸۴۵۴	۲۴۸۸۵	۲۴۲۶۲	۲۹۷۶۱	۶۰-۶۴ ساله
۳۹۴۸	۷۹۷۳	۱۲۱۸۴	۱۶۴۳۱	۱۶۱۳۲	۱۹۵۶۵	۶۵-۶۹ ساله
۳۴۶۳	۶۹۶۴	۱۰۹۹۶	۱۴۰۹۹	۱۴۴۵۹	۱۶۸۰۱	۷۰-۷۴ ساله
۲۴۱۰	۴۹۹۴	۸۰۹۱	۹۷۸۷	۱۰۵۰۱	۱۱۶۱۲	۷۵-۷۹ ساله
۲۹۴۰	۵۷۳۳	۹۳۷۶	۱۰۸۱۴	۱۲۳۱۵	۱۳۱۵۵	۸۰ ساله و بیش تر

۱۱- تعداد و مساحت بهره‌برداری‌های با زمین آبی بر حسب شهرستان (بهره‌برداری - هکتار)

باغ و قلمستان آبی		اراضی زراعی آبی		کل		شهرستان
مساحت	تعداد	مساحت	تعداد	مساحت	تعداد	
۱۸۸۰۰	۳۵۶۳۰	۱۲۹۱۶۳	۲۰۰۱۰۸	۱۴۷۹۶۳	۲۲۱۳۶۴	گیلان.....
۴۳۶	۱۱۹۶	۱۸۹۷	۲۷۲۹	۲۳۳۳	۳۳۵۳	آستارا.....
۷۰	۲۱۲	۱۲۱۰۷	۱۵۵۸۷	۱۲۱۷۷	۱۵۶۷۹	آستانه اشرفیه.....
۱۴۰۷	۱۷۷۸	۱۷۸۵	۴۲۷۲	۳۱۹۲	۵۶۵۴	املش.....
۱۸۸	۱۹۷	۲۳۲۰	۲۲۳۸	۲۵۰۷	۲۳۰۶	بندر انزلی.....
۲۷۹	۱۳۹۹	۳۱۹۲۵	۴۰۱۷۲	۳۲۲۰۵	۴۰۵۵۶	رشت.....
۱۷۹	۸۹۳	۵۸۴۹	۸۸۰۹	۶۰۲۸	۹۰۰۶	رضوانشهر.....
۶۰۱۷	۸۰۷۷	۲۳۵۲	۴۵۵۰	۸۳۶۹	۱۰۶۷۳	رودبار.....
۵۴۲۰	۸۵۶۱	۶۱۲۱	۱۴۳۷۰	۱۱۵۴۱	۱۹۴۸۸	رودسر.....
۱۸۰۱	۱۹۷۲	۲۰۱۷	۴۰۷۲	۳۸۱۷	۵۸۸۱	سیاهکل.....
۹۶	۹۹	۶۳۵۳	۹۶۸۶	۶۴۴۹	۹۷۲۲	شفت.....
۷۲	۱۰۸	۱۴۲۵۰	۲۰۰۵۰	۱۴۳۲۲	۲۰۱۰۱	صومعه‌سرا.....
۲۴۶۰	۱۰۲۹۲	۷۷۴۳	۱۶۷۷۷	۱۰۲۰۲	۲۱۸۲۳	طوالش.....
۲۱۳	۱۸۳	۷۳۶۹	۱۲۲۶۵	۷۵۸۲	۱۲۳۳۸	فومن.....
۵۶	۱۸۷	۱۷۱۱۲	۲۴۵۵۸	۱۷۱۶۸	۲۴۶۲۵	لاهیجان.....
۷۱	۲۴۱	۶۱۲۳	۱۲۸۱۵	۶۱۹۵	۱۲۹۱۳	لنگرود.....
۳۵	۲۳۶	۳۸۴۲	۷۱۵۸	۳۸۷۷	۷۲۴۷	ماسال.....

۱۲- تعداد و مساحت بهره‌برداری‌های با زمین دیم بر حسب شهرستان (بهره‌برداری - هکتار)

باغ و قلمستان دیم		اراضی زراعی دیم		کل		شهرستان
مساحت	تعداد	مساحت	تعداد	مساحت	تعداد	
۴۱۶۱۰	۶۹۳۵۵	۲۰۱۹۲	۶۰۶۰۸	۶۱۸۰۲	۱۱۵۳۸۱	گیلان.....
۵۴۶	۸۲۹	۷۰۱	۶۲۹	۱۲۴۷	۱۱۷۳	آستارا.....
۸۳۶	۲۶۲۴	۱۳۱۹	۷۹۹۵	۲۱۵۵	۹۳۵۵	آستانه اشرفیه.....
۳۳۰۸	۵۵۷۸	۱۴۴۰	۱۲۵۳	۴۷۴۸	۶۴۰۰	املش.....
۷۹۸	۶۰۶	۱۷	۱۹۲	۸۱۵	۷۵۲	بندر انزلی.....
۱۳۵۲	۷۰۰۴	۴۲۱	۷۱۱۱	۱۷۷۳	۱۲۴۳۴	رشت.....
۴۵۸۴	۲۷۶۴	۲۷۹	۱۳۲۸	۴۸۶۴	۳۴۰۹	رضوانشهر.....
۴۸۲	۱۸۱۶	۷۱۲۱	۴۰۷۰	۷۶۰۳	۵۲۷۳	رودبار.....
۶۷۸۴	۱۲۴۸۶	۵۴۶	۱۹۲۱	۷۳۳۰	۱۳۲۹۶	رودسر.....
۸۶۶	۲۰۲۱	۵۴۷۳	۲۷۹۵	۶۳۳۸	۴۷۲۷	سیاهکل.....
۲۹۲۳	۲۹۳۶	۹۰	۳۶۸۳	۳۰۱۳	۵۷۴۴	شفت.....
۸۳۶۴	۴۸۰۱	۵۷۴	۶۹۷۹	۸۹۳۷	۱۰۲۳۷	صومعه‌سرا.....
۱۰۲۶	۳۶۳۱	۱۱۲۱	۶۷۷۷	۲۱۴۷	۹۱۵۸	طوالش.....
۱۴۶۷	۲۸۶۰	۱۹۷	۵۵۹۶	۱۶۶۴	۷۱۴۷	فومن.....
۳۴۹۶	۹۲۷۷	۳۴۷	۶۱۶۵	۳۸۴۳	۱۳۳۳۶	لاهیجان.....
۴۱۶۹	۸۱۵۷	۴۹۴	۳۳۳۲	۴۶۶۳	۱۰۵۱۴	لنگرود.....
۶۰۹	۱۸۶۷	۵۳	۷۸۱	۶۶۲	۲۴۲۹	ماسال.....

۱۳- تعداد و مساحت بهره‌برداری‌های دارای اراضی زراعی بر حسب شهرستان (بهره‌برداری - هکتار)

آیش		زیر کشت		کل		شهرستان
مساحت	تعداد	مساحت	تعداد	مساحت	تعداد	
۳۷۳۴	۳۴۸۳	۱۴۵۶۲۲	۲۱۷۳۶۷	۱۴۹۳۵۶	۲۱۸۵۱۵	گیلان.....
۳۰۶	۲۳۲	۲۲۹۱	۳۰۹۹	۲۵۹۸	۳۲۲۱	آستارا.....
۶۳	۱۵۲	۱۳۳۶۲	۱۷۰۷۸	۱۳۴۲۶	۱۷۰۹۹	آستانه اشرفیه.....
۴۴۳	۲۷۴	۲۷۸۲	۵۱۸۹	۳۲۲۵	۵۲۶۲	املش.....
۳۷	۴۵	۲۳۰۰	۲۲۸۲	۲۳۳۷	۲۲۹۹	بندر انزلی.....
۱۱۵	۱۹۲	۳۲۲۳۲	۴۱۰۴۵	۳۲۳۴۷	۴۱۱۱۴	رشت.....
۱۷	۳۲	۶۱۱۱	۹۷۲۴	۶۱۲۸	۹۷۳۲	رضوانشهر.....
۲۱۲۹	۱۴۷۷	۷۳۴۴	۶۴۷۶	۹۴۷۳	۷۰۴۸	رودبار.....
۱۴۲	۱۴۰	۶۵۲۵	۱۵۶۶۷	۶۶۶۷	۱۵۷۰۰	رودسر.....
۲۵۳	۱۶۸	۷۲۳۷	۶۴۲۲	۷۴۸۹	۶۴۵۸	سیاهکل.....
۱۹	۳۷	۶۴۲۴	۱۰۸۷۴	۶۴۴۳	۱۰۸۸۲	شفت.....
۳۴	۱۲۱	۱۴۷۸۹	۲۱۴۴۸	۱۴۸۲۳	۲۱۴۷۳	صومعه‌سرا.....
۴۰	۱۰۴	۸۸۲۳	۱۸۷۹۸	۸۸۶۳	۱۸۸۲۰	طوالش.....
۵۵	۱۵۳	۷۵۱۱	۱۳۳۲۳	۷۵۶۶	۱۳۳۷۴	فومن.....
۵۶	۱۸۱	۱۷۴۰۲	۲۵۰۷۳	۱۷۴۵۹	۲۵۱۴۱	لاهیجان.....
۷	۱۲۳	۶۶۱۱	۱۳۴۱۱	۶۶۱۷	۱۳۴۱۴	لنگرود.....
۱۷	۵۲	۳۸۷۸	۷۴۵۸	۳۸۹۵	۷۴۷۷	ماسال.....

۱۴- تعداد و مساحت بهره‌برداری‌های دارای اراضی زراعی بر حسب وسعت اراضی کشاورزی (بهره‌برداری - هکتار)

آیش		زیر کشت		کل		وسعت اراضی کشاورزی
مساحت	تعداد	مساحت	تعداد	مساحت	تعداد	
۳۷۳۴	۳۴۸۳	۱۴۵۶۲۲	۲۱۷۳۶۷	۱۴۹۳۵۶	۲۱۸۵۱۵	جمع.....
۲۶۲	۱۱۸۶	۵۶۳۳۷	۱۶۱۲۶۵	۵۶۵۹۹	۱۶۱۷۳۲	جمع کمتر از ۱ هکتار
۳	۶۸	۳۵۵	۱۳۰۱۹	۳۵۸	۱۳۰۵۵	کمتر از ۰/۱ هکتار
۱۲	۱۴۳	۲۴۰۱	۱۹۸۸۰	۲۴۱۳	۱۹۹۵۹	۰/۱ تا کمتر از ۰/۲ هکتار
۷۱	۴۲۳	۱۹۹۸۰	۷۱۰۹۵	۲۰۰۵۱	۷۱۲۷۷	۰/۲ تا کمتر از ۰/۵ هکتار
۱۷۷	۵۵۲	۳۳۶۰۰	۵۷۲۷۱	۳۳۷۷۷	۵۷۴۴۳	۰/۵ تا کمتر از ۱ هکتار
۲۱۲۶	۱۹۶۵	۷۵۵۹۲	۵۴۱۸۰	۷۷۷۱۸	۵۴۷۸۴	جمع ۱ تا کمتر از ۵ هکتار
۵۵۴	۸۳۷	۴۲۶۳۱	۳۸۹۰۰	۴۳۱۸۵	۳۹۱۹۸	۱ تا کمتر از ۲ هکتار
۶۶۹	۵۸۸	۱۹۴۴۰	۱۰۳۶۷	۲۰۱۰۸	۱۰۵۵۴	۲ تا کمتر از ۳ هکتار
۵۲۶	۳۳۸	۹۰۶۳	۳۴۹۹	۹۵۸۹	۳۵۸۳	۳ تا کمتر از ۴ هکتار
۳۷۷	۲۰۲	۴۴۵۹	۱۴۱۴	۴۸۳۶	۱۴۴۹	۴ تا کمتر از ۵ هکتار
۱۰۹۷	۳۱۷	۸۸۶۵	۱۸۱۳	۹۹۶۳	۱۸۸۵	جمع ۵ تا کمتر از ۲۰ هکتار
۶۱۹	۲۲۰	۵۱۶۵	۱۲۶۴	۵۷۸۴	۱۳۱۴	۵ تا کمتر از ۷/۵ هکتار
۱۸۸	۴۵	۱۵۸۸	۲۷۰	۱۷۷۶	۲۸۰	۷/۵ تا کمتر از ۱۰ هکتار
۲۵۹	۴۳	۱۳۵۴	۱۹۸	۱۶۱۳	۲۰۸	۱۰ تا کمتر از ۱۵ هکتار
۳۱	۹	۷۵۸	۸۱	۷۹۰	۸۳	۱۵ تا کمتر از ۲۰ هکتار
۱۵۲	۱۲	۱۴۱۵	۷۳	۱۵۶۷	۷۵	جمع ۲۰ تا کمتر از ۵۰ هکتار
۹۳	۷	۵۷۶	۳۸	۶۶۹	۳۹	۲۰ تا کمتر از ۲۵ هکتار
۵۸	۴	۵۵۹	۲۴	۶۱۷	۲۵	۲۵ تا کمتر از ۳۵ هکتار
۱	۱	۲۸۰	۱۱	۲۸۱	۱۱	۳۵ تا کمتر از ۵۰ هکتار
۹۷	۳	۳۴۱۳	۳۶	۳۵۱۰	۳۷	جمع ۵۰ هکتار و بیش تر
۶۲	۲	۱۱۹۶	۲۷	۱۲۵۸	۲۸	۵۰ تا کمتر از ۱۰۰ هکتار
۳۵	۱	۳۱۷	۴	۳۵۲	۴	۱۰۰ تا کمتر از ۲۰۰ هکتار
.	.	۴۰۰	۲	۴۰۰	۲	۲۰۰ تا کمتر از ۵۰۰ هکتار
.	.	۱۵۰۰	۳	۱۵۰۰	۳	۵۰۰ تا کمتر از ۱۰۰۰ هکتار
.	۱۰۰۰ تا کمتر از ۲۰۰۰ هکتار
.	۲۰۰۰ هکتار و بیش تر

۱۵- تعداد و مساحت بهره‌برداری‌های دارای اراضی زراعی بر حسب وسعت اراضی زراعی (بهره‌برداری - هکتار)

آیش		زیر کشت		کل		وسعت اراضی زراعی
مساحت	تعداد	مساحت	تعداد	مساحت	تعداد	
۳۷۳۴	۳۴۸۳	۱۴۵۶۲۲	۲۱۷۳۶۷	۱۴۹۳۵۶	۲۱۸۵۱۵	جمع
۳۳۶	۱۳۵۹	۵۹۱۳۰	۱۶۷۸۱۶	۵۹۴۶۶	۱۶۸۳۶۳	جمع کمتر از ۱ هکتار
۴	۹۴	۵۰۱	۱۹۱۳۶	۵۰۶	۱۹۱۹۲	کمتر از ۰/۱ هکتار
۱۵	۱۶۸	۲۸۳۷	۲۲۲۴۹	۲۸۵۳	۲۲۳۴۰	۰/۱ تا کمتر از ۰/۲ هکتار
۹۵	۵۰۲	۲۱۶۳۴	۷۲۷۲۶	۲۱۷۲۹	۷۲۹۳۸	۰/۲ تا کمتر از ۰/۵ هکتار
۲۲۲	۵۹۵	۳۴۱۵۶	۵۳۷۰۵	۳۴۳۷۸	۵۳۸۹۳	۰/۵ تا کمتر از ۱ هکتار
۲۲۹۸	۱۹۰۱	۷۴۴۰۷	۴۸۳۰۵	۷۶۷۰۴	۴۸۸۵۹	جمع ۱ تا کمتر از ۵ هکتار
۷۰۲	۹۱۵	۴۲۴۵۰	۳۵۳۱۴	۴۳۱۵۲	۳۵۶۵۰	۱ تا کمتر از ۲ هکتار
۷۷۹	۵۸۷	۱۹۱۹۴	۹۰۸۸	۱۹۹۷۳	۹۲۳۶	۲ تا کمتر از ۳ هکتار
۴۳۲	۲۳۹	۸۶۸۱	۲۸۴۹	۹۱۱۳	۲۸۹۲	۳ تا کمتر از ۴ هکتار
۳۸۴	۱۵۹	۴۰۸۲	۱۰۵۵	۴۴۶۶	۱۰۸۱	۴ تا کمتر از ۵ هکتار
۸۸۲	۲۱۳	۷۴۳۰	۱۱۶۲	۸۳۱۳	۱۲۰۸	جمع ۵ تا کمتر از ۲۰ هکتار
۵۱۱	۱۵۲	۴۳۶۱	۸۳۸	۴۸۷۲	۸۷۴	۵ تا کمتر از ۷/۵ هکتار
۱۲۴	۲۵	۱۲۷۴	۱۶۷	۱۳۹۹	۱۷۰	۷/۵ تا کمتر از ۱۰ هکتار
۲۱۷	۳۲	۱۱۷۷	۱۱۸	۱۳۹۴	۱۲۴	۱۰ تا کمتر از ۱۵ هکتار
۳۰	۳	۶۱۸	۳۹	۶۴۸	۴۰	۱۵ تا کمتر از ۲۰ هکتار
۱۲۴	۹	۱۲۸۶	۵۴	۱۴۱۰	۵۵	جمع ۲۰ تا کمتر از ۵۰ هکتار
۶۶	۵	۵۳۲	۲۹	۵۹۸	۲۹	۲۰ تا کمتر از ۲۵ هکتار
۵۸	۴	۵۰۲	۱۹	۵۶۰	۲۰	۲۵ تا کمتر از ۳۵ هکتار
.	.	۲۵۲	۶	۲۵۲	۶	۳۵ تا کمتر از ۵۰ هکتار
۹۴	۲	۳۳۷۰	۲۹	۳۴۶۴	۳۰	جمع ۵۰ هکتار و بیش تر
۹۴	۲	۱۲۵۰	۲۲	۱۳۴۴	۲۳	۵۰ تا کمتر از ۱۰۰ هکتار
.	.	۲۲۰	۲	۲۲۰	۲	۱۰۰ تا کمتر از ۲۰۰ هکتار
.	.	۴۰۰	۲	۴۰۰	۲	۲۰۰ تا کمتر از ۵۰۰ هکتار
.	.	۱۵۰۰	۳	۱۵۰۰	۳	۵۰۰ تا کمتر از ۱۰۰۰ هکتار
.	۱۰۰۰ تا کمتر از ۲۰۰۰ هکتار
.	۲۰۰۰ هکتار و بیش تر

۱۶- تعداد و مساحت بهره‌برداری‌های دارای اراضی زراعی بر حسب سن بهره‌بردار (بهره‌برداری - هکتار)

آیش		زیر کشت		کل		سن بهره‌بردار
مساحت	تعداد	مساحت	تعداد	مساحت	تعداد	
۳۷۲۷	۳۴۸۰	۱۴۴۶۵۸	۲۱۷۳۰۲	۱۴۸۳۸۵	۲۱۸۴۵۰	جمع
۱	۱	۵	۱۰	۵	۱۱	کمتر از ۱۵ ساله
//	۲	۳۵	۸۰	۳۵	۸۲	۱۵-۱۹ ساله
۲۰	۲۰	۹۸۶	۹۸۶	۱۰۰۶	۹۹۳	۲۰-۲۴ ساله
۴۷	۶۰	۲۴۵۹	۴۴۵۱	۲۵۰۷	۴۴۷۷	۲۵-۲۹ ساله
۱۱۴	۱۰۶	۵۴۲۷	۱۰۲۰۴	۵۵۴۱	۱۰۲۳۸	۳۰-۳۴ ساله
۱۴۵	۱۶۹	۸۸۳۳	۱۵۹۰۶	۸۹۷۷	۱۵۹۷۰	۳۵-۳۹ ساله
۲۱۳	۲۶۲	۱۴۰۵۰	۲۴۴۸۴	۱۴۲۶۳	۲۴۵۸۱	۴۰-۴۴ ساله
۳۷۷	۳۷۰	۱۹۰۴۹	۲۹۲۷۹	۱۹۴۲۶	۲۹۴۲۴	۴۵-۴۹ ساله
۴۹۸	۴۴۵	۱۹۹۳۴	۳۱۲۲۷	۲۰۴۳۲	۳۱۳۸۲	۵۰-۵۴ ساله
۴۳۶	۴۱۰	۱۶۶۵۴	۲۵۱۵۳	۱۷۰۹۱	۲۵۲۷۷	۵۵-۵۹ ساله
۶۰۰	۴۸۰	۱۷۸۵۴	۲۴۷۴۰	۱۸۴۵۴	۲۴۸۸۵	۶۰-۶۴ ساله
۳۳۶	۳۲۰	۱۱۸۴۸	۱۶۳۲۷	۱۲۱۸۴	۱۶۴۳۱	۶۵-۶۹ ساله
۳۵۳	۳۲۷	۱۰۶۴۳	۱۴۰۰۵	۱۰۹۹۶	۱۴۰۹۹	۷۰-۷۴ ساله
۲۶۰	۲۲۴	۷۸۳۱	۹۷۲۳	۸۰۹۱	۹۷۸۷	۷۵-۷۹ ساله
۳۲۷	۲۸۶	۹۰۴۹	۱۰۷۲۸	۹۳۷۶	۱۰۸۱۴	۸۰ ساله و بیش تر

۱۷- تعداد و مساحت بهره‌برداری‌های دارای اراضی زراعی آبی بر حسب شهرستان (بهره‌برداری - هکتار)

آبش		زیر کشت		کل		شهرستان
مساحت	تعداد	مساحت	تعداد	مساحت	تعداد	
۵۸۵	۱۱۲۳	۱۲۸۵۷۸	۱۹۹۶۳۵	۱۲۹۱۶۳	۲۰۰۱۰۸	گیلان.....
۵	۱۷	۱۸۹۱	۲۷۲۹	۱۸۹۷	۲۷۲۹	آستارا.....
۱۴	۴۰	۱۲۰۹۲	۱۵۵۷۷	۱۲۱۰۷	۱۵۵۸۷	آستانه اشرفیه.....
۲	۵	۱۷۸۳	۴۲۶۸	۱۷۸۵	۴۲۷۲	املش.....
۳۵	۴۰	۲۲۸۴	۲۲۲۳	۲۳۲۰	۲۲۳۸	بندر انزلی.....
۱۱۱	۱۶۳	۳۱۸۱۵	۴۰۱۰۲	۳۱۹۲۵	۴۰۱۷۲	رشت.....
۱۰	۲۴	۵۸۳۹	۸۸۰۳	۵۸۴۹	۸۸۰۹	رضوانشهر.....
۱۹۵	۲۵۸	۲۱۵۷	۴۴۰۲	۲۳۵۲	۴۵۵۰	رودبار.....
۴۱	۵۹	۶۰۸۰	۱۴۳۶۰	۶۱۲۱	۱۴۳۷۰	رودسر.....
۵	۱۳	۲۰۱۱	۴۰۶۲	۲۰۱۷	۴۰۷۲	سیاهکل.....
۱۹	۱۹	۶۳۳۴	۹۶۷۲	۶۳۵۳	۹۶۸۶	شفت.....
۲۸	۵۷	۱۴۲۲۲	۲۰۰۲۶	۱۴۲۵۰	۲۰۰۵۰	صومعه‌سرا.....
۷	۴۱	۷۷۳۶	۱۶۷۶۷	۷۷۴۳	۱۶۷۷۷	طوالش.....
۴۵	۹۵	۷۳۳۴	۱۲۲۰۱	۷۳۶۹	۱۲۲۶۵	فومن.....
۴۵	۱۴۲	۱۷۰۶۷	۲۴۴۹۳	۱۷۱۱۲	۲۴۵۵۸	لاهیجان.....
۵	۹۸	۶۱۱۸	۱۲۸۱۲	۶۱۲۳	۱۲۸۱۵	لنگرود.....
۱۷	۵۲	۳۸۲۵	۷۱۳۹	۳۸۴۲	۷۱۵۸	ماسال.....

۱۸- تعداد و مساحت اراضی زراعی بهره‌برداری‌ها به تفکیک آبی و دیم بر حسب شهرستان (بهره‌برداری - هکتار)

فقط آبی		جمع		شهرستان
مساحت	تعداد	مساحت	تعداد	
۹۱۱۳۷	۱۵۷۹۰۷	۱۴۹۳۵۶	۲۱۸۵۱۵	گیلان.....
۱۸۲۳	۲۵۹۲	۲۵۹۸	۳۲۲۱	آستارا.....
۶۴۵۵	۹۱۰۴	۱۳۴۲۶	۱۷۰۹۹	آستانه اشرفیه.....
۱۷۴۹	۴۰۰۹	۳۲۲۵	۵۲۶۲	املش.....
۲۱۶۹	۲۱۰۷	۲۳۳۷	۲۲۹۹	بندر انزلی.....
۲۶۶۸۱	۳۴۰۰۳	۳۲۳۴۷	۴۱۱۱۴	رشت.....
۵۶۰۳	۸۴۰۴	۶۱۲۸	۹۷۳۲	رضوانشهر.....
۱۶۹۱	۲۹۷۸	۹۴۷۳	۷۰۴۸	رودبار.....
۵۹۹۸	۱۳۷۷۹	۶۶۶۷	۱۵۷۰۰	رودسر.....
۱۸۸۰	۳۶۶۳	۷۴۸۹	۶۴۵۸	سیاهکل.....
۴۴۶۱	۷۱۹۹	۶۴۴۳	۱۰۸۸۲	شفت.....
۱۰۱۸۶	۱۴۴۹۴	۱۴۸۲۳	۲۱۴۷۳	صومعه‌سرا.....
۵۳۶۶	۱۲۰۴۳	۸۸۶۳	۱۸۸۲۰	طوالش.....
۴۴۴۰	۷۷۷۹	۷۵۶۶	۱۳۳۷۴	فومن.....
۱۲۲۶۰	۱۸۹۷۶	۱۷۴۵۹	۲۵۱۴۱	لاهیجان.....
۴۴۵۱	۱۰۰۸۲	۶۶۱۷	۱۳۴۱۴	لنگرود.....
۳۶۲۵	۶۶۹۷	۳۸۹۵	۷۴۷۷	ماسال.....



۱۸- تعداد و مساحت اراضی زراعی بهره‌برداری‌ها به تفکیک آبی و دیم بر حسب شهرستان (دنباله) (بهره‌برداری - هکتار)

آبی و دیم توأم			فقط دیم		شهرستان	
مساحت			تعداد	مساحت		تعداد
دیم	آبی	جمع				
۶۶۶۲	۳۰۳۲۷	۳۶۹۸۹	۴۲۲۰۰	۱۳۵۳۰	۱۸۴۰۷	گیلان.....
۴۵	۷۴	۱۱۹	۱۳۷	۶۵۶	۴۹۲	آستارا.....
۶۸۰	۵۶۵۲	۶۳۳۲	۶۴۸۳	۶۳۹	۱۵۱۲	آستانه اشرفیه.....
۲۵۸	۳۵	۲۹۳	۲۶۴	۱۱۸۲	۹۹۰	املش.....
۱۱	۱۵۱	۱۶۲	۱۳۱	۶	۶۱	بندر انزلی.....
۳۷۵	۵۲۴۵	۵۶۱۹	۶۱۶۹	۴۷	۹۴۲	رشت.....
۳۱	۲۴۶	۲۷۷	۴۰۵	۲۴۸	۹۲۳	رضوانشهر.....
۲۸۰۲	۶۶۱	۳۴۶۴	۱۵۷۲	۴۳۱۸	۲۴۹۸	رودبار.....
۳۱۷	۱۲۳	۴۴۰	۵۹۱	۲۲۹	۱۳۳۰	رودسر.....
۶۰۷	۱۳۶	۷۴۳	۴۱۰	۴۸۶۶	۲۳۸۶	سیاهکل.....
۶۸	۱۸۹۲	۱۹۶۱	۲۴۸۷	۲۱	۱۱۹۷	شفت.....
۳۸۶	۴۰۶۴	۴۴۵۰	۵۵۵۶	۱۸۷	۱۴۲۳	صومعه‌سرا.....
۲۳۶	۲۳۷۷	۲۶۱۳	۴۷۳۵	۸۸۴	۲۰۴۳	طوالش.....
۱۲۱	۲۹۲۹	۳۰۵۰	۴۴۸۶	۷۶	۱۱۱۰	فومن.....
۳۰۱	۴۸۵۲	۵۱۵۳	۵۵۸۲	۴۶	۵۸۳	لاهیجان.....
۳۹۴	۱۶۷۲	۲۰۶۶	۲۷۳۳	۱۰۰	۵۹۹	لنگرود.....
۲۹	۲۱۷	۲۴۵	۴۶۲	۲۵	۳۱۹	ماسال.....

۱۹- تعداد و مساحت باغ و قلمستان بهره‌برداری‌ها بر حسب شهرستان (بهره‌برداری - هکتار)

کاشت مخلوط		کاشت ساده		کل		شهرستان
مساحت	تعداد	مساحت	تعداد	مساحت	تعداد	
۱۳۳۶۰	۲۷۶۵۸	۴۷۰۵۰	۷۷۳۷۹	۶۰۴۰۹	۱۰۳۲۲۱	گیلان.....
۴۹۲	۷۳۵	۴۹۱	۱۲۸۵	۹۸۲	۱۹۷۸	آستارا.....
۲۲۰	۵۰۴	۶۸۶	۲۳۷۹	۹۰۶	۲۸۲۳	آستانه اشرفیه.....
۹۱	۳۳۸	۴۶۲۴	۷۰۶۲	۴۷۱۵	۷۳۱۸	املش.....
۵۵	۱۵۴	۹۳۱	۶۵۱	۹۸۶	۷۹۹	بندر انزلی.....
۶۴۳	۴۰۴۲	۹۸۸	۴۴۰۹	۱۶۳۱	۸۳۸۷	رشت.....
۳۰۷۴	۲۴۶۶	۱۶۸۹	۱۲۰۹	۴۷۶۳	۳۵۸۷	رضوانشهر.....
۲۸۵۹	۵۶۹۴	۳۶۴۰	۴۲۱۲	۶۴۹۹	۹۸۷۱	رودبار.....
۲۴۰	۱۱۸۹	۱۱۹۶۴	۱۹۲۹۵	۱۲۲۰۴	۲۰۳۱۰	رودسر.....
۲۰۸۷	۲۷۶۰	۵۷۹	۱۲۹۸	۲۶۶۶	۳۹۹۰	سیاهکل.....
۱۵۶۴	۴۰۸	۱۴۵۵	۲۶۶۷	۳۰۱۹	۳۰۳۱	شفت.....
۷۴	۳۴۲	۸۳۶۱	۴۵۸۰	۸۴۳۶	۴۹۰۱	صومعه‌سرا.....
۹۴۴	۳۲۷۲	۲۵۴۲	۱۰۵۰۵	۳۴۸۶	۱۳۲۹۸	طوالش.....
۱۳۴	۴۸۹	۱۵۴۶	۲۵۹۳	۱۶۸۰	۳۰۳۱	فومن.....
۲۸۱	۲۰۸۶	۳۲۷۲	۷۵۰۴	۳۵۵۳	۹۴۴۸	لاهیجان.....
۲۶۶	۱۶۴۷	۳۹۷۴	۷۰۸۳	۴۲۴۰	۸۳۶۰	لنگرود.....
۳۳۵	۱۵۳۴	۳۰۹	۶۴۹	۶۴۴	۲۰۹۰	ماسال.....

۲۰- تعداد و مساحت باغ و قلمستان بهره‌برداری‌ها بر حسب وسعت اراضی کشاورزی (بهره‌برداری - هکتار)

کاشت مخلوط		کاشت ساده		کل		وسعت اراضی کشاورزی
مساحت	تعداد	مساحت	تعداد	مساحت	تعداد	
۱۳۳۶۰	۲۷۶۵۸	۴۷۰۵۰	۷۷۳۷۹	۶۰۴۰۹	۱۰۳۲۲۱	جمع
۲۴۲۰	۱۸۵۰۴	۱۳۸۱۵	۵۶۵۴۰	۱۶۲۳۶	۷۳۹۸۵	جمع کمتر از ۱ هکتار
۱۷۳	۴۹۹۲	۳۰۳	۷۴۱۷	۴۷۶	۱۲۲۸۱	کمتر از ۰/۱ هکتار
۲۴۰	۲۴۶۶	۸۷۲	۸۱۱۸	۱۱۱۳	۱۰۴۸۵	۰/۱ تا کمتر از ۰/۲ هکتار
۸۶۸	۵۷۷۳	۵۱۴۱	۲۲۸۲۰	۶۰۰۹	۲۸۲۳۳	۰/۲ تا کمتر از ۰/۵ هکتار
۱۱۳۸	۵۲۷۳	۷۵۰۰	۱۸۱۸۵	۸۶۳۸	۲۲۹۸۷	۰/۵ تا کمتر از ۱ هکتار
۴۷۲۹	۸۳۹۰	۱۸۳۱۵	۱۹۷۷۷	۲۳۰۴۴	۲۷۴۵۶	جمع ۱ تا کمتر از ۵ هکتار
۱۸۴۷	۴۹۱۶	۹۷۲۷	۱۳۶۹۷	۱۱۵۷۴	۱۸۱۶۷	۱ تا کمتر از ۲ هکتار
۱۳۷۴	۲۰۷۸	۴۸۰۴	۴۰۴۱	۶۱۷۸	۵۹۴۶	۲ تا کمتر از ۳ هکتار
۸۷۵	۹۲۲	۲۳۰۴	۱۳۸۴	۳۱۷۹	۲۲۴۲	۳ تا کمتر از ۴ هکتار
۶۳۳	۴۷۴	۱۴۸۰	۶۵۵	۲۱۱۴	۱۱۰۲	۴ تا کمتر از ۵ هکتار
۱۷۶۶	۷۲۲	۴۶۰۳	۹۳۵	۶۳۷۰	۱۶۱۵	جمع ۵ تا کمتر از ۲۰ هکتار
۹۲۴	۴۹۴	۲۰۵۷	۶۱۲	۲۹۸۱	۱۰۸۱	۵ تا کمتر از ۷/۵ هکتار
۲۵۳	۱۱۳	۶۲۰	۱۳۴	۸۷۳	۲۳۸	۷/۵ تا کمتر از ۱۰ هکتار
۳۰۴	۸۴	۱۲۷۲	۱۳۷	۱۵۷۶	۲۱۴	۱۰ تا کمتر از ۱۵ هکتار
۲۸۶	۳۲	۶۵۴	۵۲	۹۴۰	۸۲	۱۵ تا کمتر از ۲۰ هکتار
۴۰۴	۲۷	۱۵۰۸	۶۳	۱۹۱۲	۸۷	جمع ۲۰ تا کمتر از ۵۰ هکتار
۱۲۸	۱۵	۳۰۳	۲۰	۴۳۱	۳۳	۲۰ تا کمتر از ۲۵ هکتار
۷۵	۶	۶۵۲	۲۸	۷۲۷	۳۴	۲۵ تا کمتر از ۳۵ هکتار
۲۰۱	۶	۵۵۴	۱۵	۷۵۵	۲۰	۳۵ تا کمتر از ۵۰ هکتار
۴۰۴۰	۱۵	۸۸۰۷	۶۴	۱۲۸۴۸	۷۷	جمع ۵۰ هکتار و بیش تر
۱۷۵	۶	۱۸۴۶	۳۵	۲۰۲۱	۳۹	۵۰ تا کمتر از ۱۰۰ هکتار
۳۸۰	۳	۲۲۹۳	۱۷	۲۶۷۳	۲۰	۱۰۰ تا کمتر از ۲۰۰ هکتار
۵۰۰	۲	۲۶۱۸	۹	۳۱۱۸	۱۱	۲۰۰ تا کمتر از ۵۰۰ هکتار
۲۹۸۵	۴	۲۰۵۰	۳	۵۰۳۵	۷	۵۰۰ تا کمتر از ۱۰۰۰ هکتار
.	۱۰۰۰ تا کمتر از ۲۰۰۰ هکتار
.	۲۰۰۰ هکتار و بیش تر

۲۱- تعداد و مساحت باغ و قلمستان بهره‌برداری‌ها بر حسب سن بهره‌بردار (بهره‌برداری - هکتار)

کاشت مخلوط		کاشت ساده		کل		سن بهره‌بردار
مساحت	تعداد	مساحت	تعداد	مساحت	تعداد	
۹۱۸۷	۲۷۶۰۶	۳۸۳۶۲	۷۷۱۹۸	۴۷۵۴۹	۱۰۲۹۹۴	جمع
//	۱	۶	۵	۶	۶	کمتر از ۱۵ ساله
۵	۱۰	۸	۲۳	۱۳	۳۱	۱۵-۱۹ ساله
۴۸	۱۵۷	۱۳۹	۳۹۴	۱۸۷	۵۴۵	۲۰-۲۴ ساله
۱۹۴	۵۰۵	۶۵۲	۱۷۸۸	۸۴۶	۲۲۵۹	۲۵-۲۹ ساله
۳۰۳	۱۰۷۸	۱۸۰۱	۳۸۸۶	۲۱۰۴	۴۹۰۸	۳۰-۳۴ ساله
۵۴۰	۱۶۷۶	۲۵۰۴	۵۸۸۳	۳۰۴۴	۷۴۵۴	۳۵-۳۹ ساله
۶۶۱	۲۶۳۹	۳۶۱۲	۸۶۰۵	۴۲۷۴	۱۱۰۲۳	۴۰-۴۴ ساله
۹۶۵	۳۱۴۳	۴۹۶۴	۱۰۲۲۷	۵۹۳۰	۱۳۱۶۰	۴۵-۴۹ ساله
۱۳۰۵	۳۸۰۳	۵۵۰۲	۱۰۷۸۴	۶۸۰۷	۱۴۳۳۵	۵۰-۵۴ ساله
۱۱۴۸	۳۲۵۶	۴۶۲۱	۸۸۲۰	۵۷۶۹	۱۱۸۶۹	۵۵-۵۹ ساله
۱۰۹۹	۳۴۳۴	۴۷۰۹	۸۵۳۳	۵۸۰۸	۱۱۷۴۱	۶۰-۶۴ ساله
۸۶۱	۲۴۱۲	۳۰۸۷	۵۷۳۶	۳۹۴۸	۷۹۷۳	۶۵-۶۹ ساله
۷۴۴	۲۱۳۶	۲۷۲۰	۴۹۵۲	۳۴۶۳	۶۹۶۴	۷۰-۷۴ ساله
۵۸۶	۱۵۸۰	۱۸۲۴	۳۵۰۵	۲۴۱۰	۴۹۹۴	۷۵-۷۹ ساله
۷۲۸	۱۷۷۶	۲۲۱۲	۴۰۵۸	۲۹۴۰	۵۷۳۳	۸۰ ساله و بیش تر

۲۲- تعداد و مساحت باغ و قلمستان بهره‌برداری‌ها بر حسب وسعت اراضی باغ و قلمستان (بهره‌برداری - هکتار)

کاشت مخلوط		کاشت ساده		کل		وسعت اراضی باغ و قلمستان
مساحت	تعداد	مساحت	تعداد	مساحت	تعداد	
۱۳۳۶۰	۲۷۶۵۸	۴۷۰۵۰	۷۷۳۷۹	۶۰۴۰۹	۱۰۳۲۲۱	جمع.....
۳۶۷۶	۲۴۴۵۱	۱۶۵۲۹	۶۵۸۹۶	۲۰۲۰۵	۸۸۹۲۰	جمع کمتر از ۱ هکتار
۴۰۸	۱۱۹۱۰	۶۲۴	۱۵۷۵۴	۱۰۳۲	۲۷۳۷۸	کمتر از ۰/۱ هکتار
۵۳۹	۴۶۵۲	۱۵۴۴	۱۳۲۸۸	۲۰۸۴	۱۷۶۸۳	۰/۱ تا کمتر از ۰/۲ هکتار
۱۴۱۰	۵۴۷۱	۶۷۵۴	۲۴۳۳۷	۸۱۶۵	۲۹۲۸۱	۰/۲ تا کمتر از ۰/۵ هکتار
۱۳۱۹	۲۴۱۸	۷۶۰۶	۱۲۵۱۸	۸۹۲۶	۱۴۵۷۹	۰/۵ تا کمتر از ۱ هکتار
۴۴۰۶	۳۰۵۴	۱۶۳۴۳	۱۰۸۶۷	۲۰۷۴۹	۱۳۵۵۲	جمع ۱ تا کمتر از ۵ هکتار
۲۱۱۸	۲۰۶۳	۸۹۶۱	۷۸۸۳	۱۱۰۷۹	۹۶۸۷	۱ تا کمتر از ۲ هکتار
۱۳۳۳	۶۸۹	۴۳۰۷	۲۰۶۸	۵۶۴۱	۲۶۷۸	۲ تا کمتر از ۳ هکتار
۹۵۵	۳۰۲	۳۰۷۴	۹۱۵	۴۰۲۹	۱۱۸۷	۳ تا کمتر از ۵ هکتار
۵۲۷۸	۱۵۳	۱۴۱۷۸	۶۱۶	۱۹۴۵۶	۷۴۹	جمع ۵ هکتار و بیش تر
۵۰۷	۹۳	۲۱۳۵	۳۶۴	۲۶۴۲	۴۴۴	۵ تا کمتر از ۱۰ هکتار
۳۶۵	۳۵	۱۸۳۸	۱۴۸	۲۲۰۳	۱۷۷	۱۰ تا کمتر از ۲۰ هکتار
۴۵۱	۱۴	۱۴۴۵	۴۸	۱۸۹۶	۶۲	۲۰ تا کمتر از ۵۰ هکتار
۳۹۵۵	۱۱	۸۷۶۱	۵۶	۱۲۷۱۶	۶۶	۵۰ هکتار و بیش تر

۲۳- تعداد و مساحت باغ و قلمستان آبی بهره‌برداری‌ها بر حسب شهرستان (بهره‌برداری - هکتار)

کاشت مخلوط		کاشت ساده		کل		شهرستان
مساحت	تعداد	مساحت	تعداد	مساحت	تعداد	
۴۶۹۶	۱۷۵۰	۱۴۱۰۳	۲۷۰۴۹	۱۸۸۰۰	۳۵۶۳۰	گیلان.....
۴۲	۸۸	۳۹۵	۱۱۱۷	۴۳۶	۱۱۹۶	آستارا.....
۶	۴۹	۶۴	۱۶۸	۷۰	۲۱۲	آستانه اشرفیه.....
۳۲	۸۱	۱۳۷۶	۱۶۹۹	۱۴۰۷	۱۷۷۸	املش.....
۳۴	۱۳۶	۱۵۴	۶۳	۱۸۸	۱۹۷	بندر انزلی.....
۷۵	۳۵۸	۲۰۴	۱۰۴۴	۲۷۹	۱۳۹۹	رشت.....
۵۱	۳۴۷	۱۲۸	۵۶۲	۱۷۹	۸۹۳	رضوانشهر.....
۲۴۶۹	۴۳۰۰	۳۵۴۷	۳۸۰۶	۶۰۱۷	۸۰۷۷	رودبار.....
۸۵	۶۰۳	۵۳۳۵	۷۹۷۵	۵۴۲۰	۸۵۶۱	رودسر.....
۱۷۴۴	۱۸۴۵	۵۷	۱۲۸	۱۸۰۱	۱۹۷۲	سیاهکل.....
۷	۲۵	۸۹	۷۵	۹۶	۹۹	شفت.....
۲	۱۶	۷۰	۹۳	۷۲	۱۰۸	صومعه‌سرا.....
۷۸	۵۵۸	۲۳۸۲	۹۸۰۸	۲۴۶۰	۱۰۲۹۲	طوالش.....
۲۶	۶۲	۱۸۷	۱۲۲	۲۱۳	۱۸۳	فومن.....
۱۵	۶۰	۴۱	۱۲۸	۵۶	۱۸۷	لاهیجان.....
۱۳	۷۵	۵۹	۱۶۷	۷۱	۲۴۱	لنگرود.....
۱۹	۱۴۸	۱۶	۹۵	۳۵	۲۳۶	ماسال.....

۲۴- تعداد و مساحت باغ و قلمستان دیم بهره‌برداری‌ها بر حسب شهرستان (بهره‌برداری - هکتار)

کاشت مخلوط		کاشت ساده		کل		شهرستان
مساحت	تعداد	مساحت	تعداد	مساحت	تعداد	
۱۶۶۳	۱۱۹۸۶	۳۲۹۴۶	۵۱۳۴۰	۴۱۶۱۰	۶۹۲۵۵	گیلان.....
۴۵۰	۶۴۹	۹۶	۱۸۸	۵۴۶	۸۲۹	آستارا.....
۲۱۴	۴۵۵	۶۲۲	۲۲۲۱	۸۳۶	۲۶۲۴	آستانه اشرفیه.....
۶۰	۲۶۰	۳۲۴۸	۵۳۹۵	۳۳۰۸	۵۵۷۸	املش.....
۲۱	۱۸	۷۷۷	۵۹۰	۷۹۸	۶۰۶	بندر انزلی.....
۵۶۹	۳۶۸۴	۷۸۴	۳۳۷۱	۱۳۵۲	۷۰۰۴	رشت.....
۳۰۲۳	۲۱۱۹	۱۵۶۲	۶۷۵	۴۵۸۴	۲۷۶۴	رضوانشهر.....
۳۹۰	۱۴۰۵	۹۲	۴۱۴	۴۸۲	۱۸۱۶	رودبار.....
۱۵۵	۵۸۸	۶۶۲۹	۱۱۹۹۳	۶۷۸۴	۱۲۴۸۶	رودسر.....
۳۴۴	۹۱۵	۵۲۲	۱۱۷۱	۸۶۶	۲۰۲۱	سیاهکل.....
۱۵۵۷	۳۸۳	۱۳۶۶	۲۵۹۵	۲۹۲۳	۲۹۳۶	شفت.....
۷۲	۳۲۶	۸۲۹۲	۴۴۹۴	۸۳۶۴	۴۸۰۱	صومعه‌سرا.....
۸۶۶	۲۷۷۳	۱۶۰	۸۸۹	۱۰۲۶	۳۶۳۱	طوالش.....
۱۰۸	۴۲۷	۱۳۵۹	۲۴۷۷	۱۴۶۷	۲۸۶۰	فومن.....
۲۶۶	۲۰۲۷	۳۲۳۱	۷۳۷۹	۳۴۹۶	۹۲۷۷	لاهیجان.....
۲۵۴	۱۵۷۲	۳۹۱۵	۶۹۳۲	۴۱۶۹	۸۱۵۷	لنگرود.....
۳۱۶	۱۳۸۵	۲۹۳	۵۵۸	۶۰۹	۱۸۶۷	ماسال.....

۲۵- تعداد و مساحت باغ و قلمستان بهره‌برداری‌ها به تفکیک آبی و دیم بر حسب شهرستان (بهره‌برداری - هکتار)

فقط آبی		جمع		شهرستان
مساحت	تعداد	مساحت	تعداد	
۱۸۴۴۷	۳۳۹۶۶	۶۰۴۰۹	۱۰۳۲۲۱	گیلان.....
۴۱۸	۱۱۵۰	۹۸۲	۱۹۷۸	آستارا.....
۶۵	۱۹۹	۹۰۶	۲۸۲۳	آستانه اشرفیه.....
۱۳۹۱	۱۷۴۰	۴۷۱۵	۷۳۱۸	املش.....
۱۸۱	۱۹۳	۹۸۶	۷۹۹	بندر انزلی.....
۲۷۷	۱۳۸۴	۱۶۳۱	۸۳۸۷	رشت.....
۱۶۷	۸۲۲	۴۷۶۳	۳۵۸۷	رضوانشهر.....
۶۰۰۳	۸۰۵۵	۶۴۹۹	۹۸۷۱	رودبار.....
۵۲۸۰	۷۸۲۵	۱۲۲۰۴	۲۰۳۱۰	رودسر.....
۱۷۹۸	۱۹۶۹	۲۶۶۶	۳۹۹۰	سیاهکل.....
۹۵	۹۵	۳۰۱۹	۳۰۳۱	شفت.....
۶۹	۱۰۰	۸۴۳۶	۴۹۰۱	صومعه‌سرا.....
۲۳۵۱	۹۶۶۷	۳۴۸۶	۱۳۲۹۸	طوالش.....
۲۱۰	۱۷۲	۱۶۸۰	۳۰۳۱	فومن.....
۵۲	۱۷۱	۳۵۵۳	۹۴۴۸	لاهیجان.....
۵۹	۲۰۴	۴۲۴۰	۸۳۶۰	لنگرود.....
۲۹	۲۲۲	۶۴۴	۲۰۹۰	ماسال.....



۲۵- تعداد و مساحت باغ و قلمستان بهره‌برداری‌ها به تفکیک آبی و دیم بر حسب شهرستان (دنباله) (بهره‌برداری - هکتار)

آبی و دیم توأم			فقط دیم		شهرستان	
مساحت			تعداد	مساحت		تعداد
دیم	آبی	جمع				
۵۱۰	۳۵۳	۹۳۳	۱۶۶۴	۶۱۰۳۰	۶۷۵۹۱	گیلان.....
۲۹	۱۹	۴۸	۴۷	۵۱۷	۷۸۲	آستارا.....
۳	۴	۷	۱۳	۸۳۳	۲۶۱۱	آستانه اشرفیه.....
۳۰	۱۶	۴۶	۳۸	۳۲۷۸	۵۵۴۰	املش.....
۱۲	۶	۱۸	۴	۷۸۶	۶۰۲	بندر انزلی.....
۲	۲	۴	۱۵	۱۳۵۰	۶۹۸۹	رشت.....
۱۲	۱۲	۲۴	۷۱	۴۵۷۲	۲۶۹۳	رضوانشهر.....
۱۳	۱۳	۲۶	۲۲	۴۶۹	۱۷۹۴	رودبار.....
۳۰۰	۱۴۰	۴۴۰	۷۳۶	۶۴۸۴	۱۱۷۵۰	رودسر.....
۱	۳	۴	۳	۸۶۵	۲۰۱۸	سیاهکل.....
۱	۱	۲	۴	۲۹۲۲	۲۹۳۲	شفت.....
۴	۳	۷	۸	۸۳۵۹	۴۷۹۳	صومعه‌سرا.....
۱۲۰	۱۰۸	۲۲۹	۶۲۵	۹۰۶	۳۰۰۶	طوالش.....
۳	۲	۶	۱۱	۱۴۶۴	۲۸۴۹	فومن.....
۷	۴	۱۱	۱۶	۳۴۹۰	۹۲۶۱	لاهیجان.....
۳۹	۱۳	۵۱	۳۷	۴۱۳۰	۸۱۲۰	لنگرود.....
۴	۶	۱۰	۱۴	۶۰۵	۱۸۵۳	ماسال.....

فصل سوم

زراعت

(محصولات سالانه در فضای باز)

۲۶- تعداد بهره‌برداری و سطح کاشت محصولات گندم، جو، برنج (شلتوک) و سایر محصولات سالانه در فضای باز بهره‌برداری‌های کشاورزی (بهره‌برداری - هکتار)

دیم		آبی		کل		نام محصول
تعداد	سطح کاشت	تعداد	سطح کاشت	تعداد	سطح کاشت	
۱۷۵۹۳	XX	۱۲۹۳۰۹	XX	۱۴۶۹۰۳	XX	جمع
۷۵۷۸	۶۷۴۹	۱۶۸	۳۳۸	۷۷۴۶	۷۰۳۸	گندم
۳۶۷۱	۴۰۰۲	۱۱۶	۲۶۰	۳۷۸۷	۴۲۱۴	جو
.	.	۱۲۷۰۵۲	۱۹۰۱۰۴	۱۲۷۰۵۲	۱۹۰۱۰۴	برنج (شلتوک)
۶۳۴۴	۵۶۰۸۸	۱۹۷۳	۲۵۲۶۵	۸۳۱۷	۷۵۳۱۵	سایر محصولات سالانه

۲۷- تعداد بهره‌برداری و سطح کاشت گندم در فضای باز بر حسب شهرستان (بهره‌برداری - هکتار)

دیم		آبی		کل		شهرستان
تعداد	سطح کاشت	تعداد	سطح کاشت	تعداد	سطح کاشت	
۲۵۷۸	۶۷۴۹	۱۶۸	۳۳۸	۷۷۴۶	۷۰۳۸	گیلان.....
۱۴۵	۸۸	⊙	۱	۱۴۷	۸۹	آستارا.....
⊙	۱	۰	۰	⊙	۱	آستانه اشرفیه.....
۲۶۱	۳۰۱	۰	۰	۲۶۱	۳۰۱	املش.....
⊙	۱	۰	۰	⊙	۱	بندر انزلی.....
⊙	۱	۰	۰	⊙	۱	رشت.....
۶۱	۱۲۴	۰	۰	۶۱	۱۲۴	رضوانشهر.....
۳۴۱۲	۲۹۷۴	۱۰۹	۲۰۲	۳۵۲۱	۳۱۲۹	رودبار.....
۲۷۵	۲۸۴	۲	۱۰	۲۷۷	۲۹۴	رودسر.....
۳۲۰۲	۲۴۴۱	۰	۰	۳۲۰۲	۲۴۴۱	سیاهکل.....
۰	۰	۰	۰	۰	۰	شفت.....
⊙	۱	۰	۰	⊙	۱	صومعه‌سرا.....
۲۱۷	۴۲۴	۵۶	۱۲۵	۲۷۳	۵۴۷	طوالش.....
۰	۰	۰	۰	۰	۰	فومن.....
۰	۰	۰	۰	۰	۰	لاهیجان.....
۰	۰	۰	۰	۰	۰	لنگرود.....
۵	۹	۰	۰	۵	۹	ماسال.....

۲۸- تعداد بهره‌برداری و سطح کاشت گندم در فضای باز بر حسب وسعت اراضی کشاورزی (بهره‌برداری - هکتار)

دیم		آبی		کل		وسعت اراضی کشاورزی
تعداد	سطح کاشت	تعداد	سطح کاشت	تعداد	سطح کاشت	
۶۷۴۹	۲۵۷۸	۱۶۸	۳۳۸	۷۷۴۶	۷۰۳۸	جمع
۱۵۸۷	۵۶۸	۳۳	۱۲۹	۶۰۱	۱۷۱۴	جمع کمتر از ۱ هکتار
۴۷	۳	//	۷	۳	۵۴	کمتر از ۰/۱ هکتار
۱۰۷	۱۳	۲	۱۷	۱۵	۱۲۴	۰/۱ تا کمتر از ۰/۲ هکتار
۴۶۱	۱۱۰	۷	۴۰	۱۱۷	۵۰۱	۰/۲ تا کمتر از ۰/۵ هکتار
۹۷۲	۴۴۲	۲۳	۶۵	۴۶۵	۱۰۳۵	۰/۵ تا کمتر از ۱ هکتار
۴۴۱۴	۴۷۱۵	۱۰۱	۱۷۶	۴۸۱۶	۴۵۶۲	جمع ۱ تا کمتر از ۵ هکتار
۱۹۳۷	۱۵۰۹	۴۸	۹۴	۱۵۵۷	۲۰۲۵	۱ تا کمتر از ۲ هکتار
۱۲۳۰	۱۳۸۹	۳۳	۵۳	۱۴۲۲	۱۲۷۴	۲ تا کمتر از ۳ هکتار
۷۹۳	۱۰۸۲	۱۳	۲۰	۱۰۹۵	۸۰۶	۳ تا کمتر از ۴ هکتار
۴۵۵	۷۳۵	۷	۹	۷۴۲	۴۵۸	۴ تا کمتر از ۵ هکتار
۷۲۴	۱۸۱۶	۳۴	۳۳	۱۸۵۰	۷۳۸	جمع ۵ تا کمتر از ۲۰ هکتار
۴۸۲	۹۸۶	۱۶	۲۵	۱۰۰۱	۴۹۱	۵ تا کمتر از ۷/۵ هکتار
۱۲۸	۳۴۶	۱۲	۵	۳۵۸	۱۳۱	۷/۵ تا کمتر از ۱۰ هکتار
۸۵	۲۹۷	۵	۲	۳۰۱	۸۷	۱۰ تا کمتر از ۱۵ هکتار
۲۹	۱۸۸	۳	۱	۱۹۰	۲۹	۱۵ تا کمتر از ۲۰ هکتار
۱۸	۱۶۸	۰	۰	۱۶۸	۱۸	جمع ۲۰ تا کمتر از ۵۰ هکتار ...
۱۱	۸۰	۰	۰	۸۰	۱۱	۲۰ تا کمتر از ۲۵ هکتار
۵	۶۳	۰	۰	۶۳	۵	۲۵ تا کمتر از ۳۵ هکتار
۲	۲۵	۰	۰	۲۵	۲	۳۵ تا کمتر از ۵۰ هکتار
۶	۳۱۲	۰	۰	۳۱۲	۶	جمع ۵۰ هکتار و بیش تر
۳	۷۲	۰	۰	۷۲	۳	۵۰ تا کمتر از ۱۰۰ هکتار
۲	۹۰	۰	۰	۹۰	۲	۱۰۰ تا کمتر از ۲۰۰ هکتار
۱	۱۵۰	۰	۰	۱۵۰	۱	۲۰۰ تا کمتر از ۵۰۰ هکتار
۰	۰	۰	۰	۰	۰	۵۰۰ تا کمتر از ۱۰۰۰ هکتار ..
۰	۰	۰	۰	۰	۰	۱۰۰۰ تا کمتر از ۲۰۰۰ هکتار ...
۰	۰	۰	۰	۰	۰	۲۰۰۰ هکتار و بیش تر

۲۹- تعداد بهره‌برداری و سطح کاشت گندم در فضای باز بر حسب وسعت اراضی زراعی (بهره‌برداری - هکتار)

دیم		آبی		کل		وسعت اراضی زراعی
سطح کاشت	تعداد	سطح کاشت	تعداد	سطح کاشت	تعداد	
۷۵۷۸	۶۷۴۹	۱۶۸	۳۳۸	۷۷۴۶	۷۰۳۸	جمع
//	۱	۰	۰	//	۱	بدون زمین زراعی
۷۷۶	۲۰۴۲	۴۱	۱۵۲	۸۱۶	۲۱۸۹	جمع کمتر از ۱ هکتار
۴	۶۴	۱	۹	۵	۷۳	کمتر از ۰/۱ هکتار
۲۲	۱۷۴	۳	۲۶	۲۵	۲۰۰	۰/۱ تا کمتر از ۰/۲ هکتار
۱۶۸	۶۳۶	۹	۴۶	۱۷۶	۶۸۲	۰/۲ تا کمتر از ۰/۵ هکتار
۵۸۲	۱۱۶۸	۲۸	۷۱	۶۱۰	۱۲۳۴	۰/۵ تا کمتر از ۱ هکتار
۴۹۵۲	۴۲۴۰	۱۰۸	۱۷۲	۵۰۶۰	۴۳۷۵	جمع ۱ تا کمتر از ۵ هکتار
۱۷۷۲	۲۰۷۳	۵۵	۱۰۱	۱۸۲۷	۲۱۶۴	۱ تا کمتر از ۲ هکتار
۱۵۳۶	۱۲۱۵	۲۷	۳۹	۱۵۶۳	۱۲۴۵	۲ تا کمتر از ۳ هکتار
۱۰۱۵	۶۱۴	۱۳	۲۰	۱۰۲۸	۶۲۵	۳ تا کمتر از ۴ هکتار
۶۳۰	۳۳۸	۱۳	۱۲	۶۴۲	۳۴۱	۴ تا کمتر از ۵ هکتار
۱۴۰۰	۴۴۹	۲۰	۱۴	۱۴۲۰	۴۵۶	جمع ۵ تا کمتر از ۲۰ هکتار
۷۴۳	۳۰۰	۱۰	۹	۷۵۳	۳۰۴	۵ تا کمتر از ۷/۵ هکتار
۲۷۰	۷۷	۳	۲	۲۷۳	۷۸	۷/۵ تا کمتر از ۱۰ هکتار
۲۵۵	۵۹	۷	۳	۲۶۲	۶۱	۱۰ تا کمتر از ۱۵ هکتار
۱۳۱	۱۳	۰	۰	۱۳۱	۱۳	۱۵ تا کمتر از ۲۰ هکتار
۱۴۲	۱۲	۰	۰	۱۴۲	۱۲	جمع ۲۰ تا کمتر از ۵۰ هکتار ...
۸۲	۸	۰	۰	۸۲	۸	۲۰ تا کمتر از ۲۵ هکتار
۵۷	۴	۰	۰	۵۷	۴	۲۵ تا کمتر از ۳۵ هکتار
۳	۱	۰	۰	۳	۱	۳۵ تا کمتر از ۵۰ هکتار
۳۰۹	۵	۰	۰	۳۰۹	۵	جمع ۵۰ هکتار و بیش تر
۱۰۹	۳	۰	۰	۱۰۹	۳	۵۰ تا کمتر از ۱۰۰ هکتار
۵۰	۱	۰	۰	۵۰	۱	۱۰۰ تا کمتر از ۲۰۰ هکتار
۱۵۰	۱	۰	۰	۱۵۰	۱	۲۰۰ تا کمتر از ۵۰۰ هکتار
۰	۰	۰	۰	۰	۰	۵۰۰ تا کمتر از ۱۰۰۰ هکتار ..
۰	۰	۰	۰	۰	۰	۱۰۰۰ تا کمتر از ۲۰۰۰ هکتار ...
۰	۰	۰	۰	۰	۰	۲۰۰۰ هکتار و بیش تر

۳۰- تعداد بهره‌برداری و سطح کاشت گندم در فضای باز بر حسب سن بهره‌بردار (بهره‌برداری - هکتار)

دیم		آبی		کل		سن بهره‌بردار
تعداد	سطح کاشت	تعداد	سطح کاشت	تعداد	سطح کاشت	
۷۵۷۵	۶۷۴۸	۱۶۸	۳۳۸	۷۷۴۳	۷۰۳۷	جمع
۰	۰	۰	۰	۰	۰	کمتر از ۱۵ ساله
۳	۳	۰	۰	۳	۳	۱۵-۱۹ ساله
۳۶	۴۲	//	۱	۳۶	۴۳	۲۰-۲۴ ساله
۱۱۷	۱۴۶	۳	۱۲	۱۲۰	۱۵۸	۲۵-۲۹ ساله
۲۵۹	۲۶۲	۶	۱۵	۲۶۵	۲۷۷	۳۰-۳۴ ساله
۳۶۶	۴۱۳	۸	۱۳	۳۷۴	۴۲۶	۳۵-۳۹ ساله
۵۶۵	۵۶۰	۱۱	۲۰	۵۷۶	۵۸۰	۴۰-۴۴ ساله
۱۰۳۷	۷۳۴	۱۸	۳۱	۱۰۵۵	۷۶۲	۴۵-۴۹ ساله
۹۲۶	۸۶۱	۲۶	۴۵	۹۵۲	۹۰۲	۵۰-۵۴ ساله
۸۸۲	۸۱۴	۱۹	۴۲	۹۰۱	۸۵۰	۵۵-۵۹ ساله
۱۰۲۷	۹۱۹	۲۷	۵۷	۱۰۵۵	۹۵۹	۶۰-۶۴ ساله
۶۴۱	۵۹۹	۱۸	۳۷	۶۵۹	۶۲۶	۶۵-۶۹ ساله
۶۴۶	۵۴۱	۱۵	۲۷	۶۶۰	۵۶۶	۷۰-۷۴ ساله
۵۰۳	۴۰۶	۱۰	۲۴	۵۱۳	۴۲۷	۷۵-۷۹ ساله
۵۶۸	۴۴۹	۶	۱۴	۵۷۴	۴۵۸	۸۰ ساله و بیش تر

۳۱- تعداد بهره‌برداری و سطح کاشت جو در فضای باز بر حسب شهرستان (بهره‌برداری - هکتار)

دیوم		آبی		کل		شهرستان
سطح کاشت	تعداد	سطح کاشت	تعداد	سطح کاشت	تعداد	
۳۶۷۱	۴۰۰۲	۱۱۶	۲۶۰	۳۷۸۷	۴۲۱۴	گیلان.....
۴۹	۴۹	۰	۰	۴۹	۴۹	آستارا.....
۰	۰	۰	۰	۰	۰	آستانه اشرفیه.....
۵۷۹	۴۸۵	۰	۰	۵۷۹	۴۸۵	املش.....
⊙	۱	⊙	۱	//	۲	بندر انزلی.....
⊙	۱	۱	۴	۱	۴	رشت.....
۳۴	۱۰۰	۰	۰	۳۴	۱۰۰	رضوانشهر.....
۱۳۷۱	۱۷۵۹	۶۹	۱۳۲	۱۴۴۰	۱۸۴۵	رودبار.....
۴۵	۱۱۸	۲	۸	۴۷	۱۲۶	رودسر.....
۱۳۹۳	۱۰۲۳	⊙	۱	۱۳۹۴	۱۰۲۴	سیاهکل.....
۰	۰	۰	۰	۰	۰	شفت.....
⊙	۱	۰	۰	⊙	۱	صومعه‌سرا.....
۱۹۸	۴۵۴	۴۳	۱۱۲	۲۴۱	۵۶۴	طوالش.....
//	۵	۰	۰	//	۵	فومن.....
۰	۰	۰	۰	۰	۰	لاهیجان.....
۰	۰	۰	۰	۰	۰	لنگرود.....
//	۷	⊙	۲	۱	۹	ماسال.....

۳۲- تعداد بهره‌برداری و سطح کاشت برنج (شلتوک) در فضای باز بر حسب شهرستان (بهره‌برداری - هکتار)

دیم		آبی		کل		شهرستان
سطح کاشت	تعداد	سطح کاشت	تعداد	سطح کاشت	تعداد	
.	.	۱۲۷۰۵۲	۱۹۰۱۰۴	۱۲۷۰۵۲	۱۹۰۱۰۴	گیلان.....
.	.	۱۷۷۷	۲۴۹۸	۱۷۷۷	۲۴۹۸	آستارا.....
.	.	۱۲۱۰۴	۱۵۵۷۲	۱۲۱۰۴	۱۵۵۷۲	آستانه اشرفیه.....
.	.	۱۷۵۶	۳۶۵۶	۱۷۵۶	۳۶۵۶	املش.....
.	.	۲۲۱۳	۲۰۱۵	۲۲۱۳	۲۰۱۵	بندر انزلی.....
.	.	۳۱۵۳۷	۳۸۷۶۳	۳۱۵۳۷	۳۸۷۶۳	رشت.....
.	.	۵۷۹۷	۸۴۷۵	۵۷۹۷	۸۴۷۵	رضوانشهر.....
.	.	۱۷۱۸	۳۲۰۰	۱۷۱۸	۳۲۰۰	رودبار.....
.	.	۵۹۶۵	۱۱۹۴۴	۵۹۶۵	۱۱۹۴۴	رودسر.....
.	.	۱۹۵۹	۳۷۵۴	۱۹۵۹	۳۷۵۴	سیاهکل.....
.	.	۶۳۳۳	۹۶۴۹	۶۳۳۳	۹۶۴۹	شفت.....
.	.	۱۴۲۲۶	۲۰۰۰۹	۱۴۲۲۶	۲۰۰۰۹	صومعه‌سرا.....
.	.	۷۳۴۸	۱۴۸۲۵	۷۳۴۸	۱۴۸۲۵	طوالش.....
.	.	۷۳۲۷	۱۲۱۸۰	۷۳۲۷	۱۲۱۸۰	فومن.....
.	.	۱۷۰۷۶	۲۴۴۸۴	۱۷۰۷۶	۲۴۴۸۴	لاهیجان.....
.	.	۶۱۲۰	۱۲۷۸۲	۶۱۲۰	۱۲۷۸۲	لنگرود.....
.	.	۳۷۹۷	۶۳۰۱	۳۷۹۷	۶۳۰۱	ماسال.....

۳۳- تعداد بهره‌برداری و سطح کاشت سایر محصولات سالانه در فضای باز بر حسب شهرستان (بهره‌برداری - هکتار)

دیوم		آبی		کل		شهرستان
سطح کاشت	تعداد	سطح کاشت	تعداد	سطح کاشت	تعداد	
۶۳۴۴	۵۶۰۸۸	۱۹۷۳	۲۵۲۶۵	۸۳۱۷	۷۵۳۱۵	گیلان.....
۲۰۸	۴۳۵	۱۱۹	۴۸۰	۳۲۷	۸۵۱	آستارا.....
۱۴۰۱	۷۹۸۷	۶	۱۵	۱۴۰۶	۷۹۹۴	آستانه اشرفیه.....
۱۶۷	۹۰۸	۳۰	۱۰۵۹	۱۹۷	۱۷۹۸	املش.....
۱۷	۱۸۹	۸۳	۳۷۷	۱۰۰	۵۶۶	بندر انزلی.....
۴۶۵	۷۴۲۷	۳۸۲	۶۷۵۸	۸۴۷	۱۳۷۳۳	رشت.....
۱۸۲	۱۲۶۵	۵۸	۱۴۴۵	۲۳۹	۲۶۹۱	رضوانشهر.....
۴۸۹	۱۳۳۰	۳۴۳	۱۴۵۲	۸۳۲	۲۲۶۳	رودبار.....
۱۴۱	۱۶۷۸	۱۷۴	۴۵۰۳	۳۱۵	۵۹۲۳	رودسر.....
۶۸۷	۶۸۶	۳۰۷	۵۶۰	۹۹۴	۱۰۵۹	سیاهکل.....
۱۲۶	۴۱۲۷	۹	۹۷	۱۳۵	۴۲۱۸	شفت.....
۶۰۳	۶۹۸۱	۳	۵۳	۶۰۵	۷۰۳۰	صومعه سرا.....
۷۰۰	۶۷۹۷	۳۳۲	۶۲۱۳	۱۰۳۲	۸۹۳۰	طوالش.....
۲۵۳	۵۶۹۳	۱۳	۲۱۶	۲۶۵	۵۸۹۵	فومن.....
۳۴۲	۶۳۱۹	۴	۴۰	۳۴۵	۶۳۴۹	لاهیجان.....
۴۸۸	۳۳۸۲	۷	۱۶۷	۴۹۵	۳۵۳۷	لنگرود.....
۷۷	۸۸۵	۱۰۵	۱۸۳۰	۱۸۲	۲۴۸۱	ماسال.....

۳۴- تعداد بهره‌برداری به تفکیک محصولات سالانه در فضای باز بر حسب شهرستان (بهره‌برداری)

آفتابگردان آجیلی			اسپرس، شبدر، خلر و ماشک			ارزن			شهرستان
دیم	آبی	کل	دیم	آبی	کل	دیم	آبی	کل	
۱۳۰۳	۲۶۶	۱۵۶۹	۳۱۵	۳۰۴	۶۱۷	۰	۰	۰	گیلان.....
۵	۳۴	۳۹	۵	۰	۵	۰	۰	۰	آستارا.....
۲۹۱	۰	۲۹۱	۲	۰	۲	۰	۰	۰	آستانه اشرفیه.....
۰	۸	۸	۰	۳	۳	۰	۰	۰	املش.....
۱۰	۴۴	۵۴	۰	۰	۰	۰	۰	۰	بندر انزلی.....
۱۴۰	۳۷	۱۷۷	۲	۲	۴	۰	۰	۰	رشت.....
۲	۴	۶	۴	۷	۱۱	۰	۰	۰	رضوانشهر.....
۰	۶۳	۶۳	۵	۹	۱۴	۰	۰	۰	رودبار.....
۰	۹	۹	۰	۰	۰	۰	۰	۰	رودسر.....
۱	۶	۷	۷	۹۲	۹۹	۰	۰	۰	سیاهکل.....
۵۳	۰	۵۳	۲	۰	۲	۰	۰	۰	شفت.....
۵۴۵	۱	۵۴۶	۷۲	۰	۷۲	۰	۰	۰	صومعه‌سرا.....
۱۰	۳۶	۴۶	۱۰	۱	۱۱	۰	۰	۰	طوالش.....
۹۷	۱۲	۱۰۹	۱۱۹	۱۰	۱۲۹	۰	۰	۰	فومن.....
۵۹	۱	۶۰	۷	۲	۹	۰	۰	۰	لاهیجان.....
۷۵	۱	۷۶	۱	۰	۱	۰	۰	۰	لنگرود.....
۱۵	۱۱	۲۶	۱۴۹	۱۷۸	۳۲۵	۰	۰	۰	ماسال.....



۳۴- تعداد بهره‌برداری به تفکیک محصولات سالانه در فضای باز بر حسب شهرستان (دنباله) (بهره‌برداری)

انواع نخود (دانه خشک)			انواع لوبیا (دانه خشک)			آفتابگردان روغنی			شهرستان
دییم	آبی	کل	دییم	آبی	کل	دییم	آبی	کل	
۲۶۲۳	۴۶۸	۳۰۸۹	۲۱۲۵۳	۶۲۳۶	۲۷۴۵۰	۲۰۰	۸۱	۲۸۱	گیلان.....
۹۹	۳۳	۱۳۲	۱۰۲	۷۱	۱۷۱	۰	۸	۸	آستارا.....
۱۲۰۵	۱	۱۲۰۶	۵۲۵۶	۱	۵۲۵۷	۳۹	۰	۳۹	آستانه اشرفیه.....
۰	۳۱	۳۱	۶۶	۴۸۷	۵۵۳	۰	۱	۱	املش.....
۱	۱۲	۱۳	۶۸	۱۰۸	۱۷۶	۰	۱	۱	بندر انزلی.....
۳۵۰	۲۱۲	۵۶۱	۲۹۷۸	۱۶۸۸	۴۶۵۳	۱۰۱	۵۲	۱۵۳	رشت.....
۳۷	۴	۴۱	۶۰۹	۴	۶۱۳	۰	۰	۰	رضوانشهر.....
۴۱	۳۰	۷۰	۶۳	۹۲۳	۹۸۶	۰	۸	۸	رودبار.....
۱۳	۷۳	۸۶	۲۱۲	۱۵۹۱	۱۷۸۶	۰	۱	۱	رودسر.....
۰	۱	۱	۲۹	۲۹۴	۳۲۳	۰	۱	۱	سیاهکل.....
۲۲۷	۴۵	۲۷۲	۱۶۸۰	۵۶	۱۷۳۶	۰	۰	۰	شفت.....
۱۵۳	۰	۱۵۳	۲۵۷۰	۷	۲۵۷۷	۲۵	۰	۲۵	صومعه سرا.....
۳۲	۱۷	۴۹	۶۷۴	۵۶۶	۱۲۴۰	۲	۴	۶	طوالش.....
۱۸۳	۳	۱۸۶	۲۱۱۳	۱۶	۲۱۲۹	۱۷	۲	۱۹	فومن.....
۲۳۰	۰	۲۳۰	۳۱۷۴	۳	۳۱۷۷	۱۱	۰	۱۱	لاهیجان.....
۳۷	۲	۳۹	۱۲۱۰	۳۱	۱۲۴۱	۲	۱	۳	لنگرود.....
۱۵	۴	۱۹	۴۵۲	۳۹۰	۸۴۱	۳	۲	۵	ماسال.....



۳۴- تعداد بهره‌برداری به تفکیک محصولات سالانه در فضای باز بر حسب شهرستان (دنباله) (بهره‌برداری)

پنبه (وش)			باقلا (دانه خشک)			بادام زمینی			شهرستان
دیم	آبی	کل	دیم	آبی	کل	دیم	آبی	کل	
۶۸	۳۵	۱۰۳	۲۲۵۷۶	۴۳۰۸	۲۶۸۵۵	۲۱۶۷	۱۳۱	۲۲۹۵	گیلان.....
۰	۰	۰	۱۶۱	۴۳	۲۰۳	۸	۳	۱۰	آستارا.....
۲۲	۲	۲۴	۴۵۱۳	۱	۴۵۱۴	۱۶۵۵	۴	۱۶۵۸	آستانه اشرفیه.....
۰	۰	۰	۴۶	۱۳۷	۱۸۳	۱	۴	۵	املش.....
۰	۰	۰	۹۶	۱۶۴	۲۶۰	۶	۳۵	۴۱	بندر انزلی.....
۴	۶	۱۰	۴۰۱۶	۲۳۹۶	۶۳۹۴	۲۰۳	۴۴	۲۴۷	رشت.....
۱	۳	۴	۳۷۷	۴۰۲	۷۷۹	۰	۱	۱	رضوانشهر.....
۰	۱	۱	۷۱	۵۶	۱۲۷	۱	۱	۲	رودبار.....
۱	۶	۷	۹۳	۷۵۵	۸۴۲	۳	۱۶	۱۸	رودسر.....
۰	۲	۲	۹	۳۲	۴۱	۰	۰	۰	سیاهکل.....
۲	۳	۵	۲۰۴۴	۱۰	۲۰۵۴	۱۰	۰	۱۰	شفت.....
۶	۳	۹	۳۹۹۸	۱۰	۴۰۰۸	۱۶۶	۰	۱۶۶	صومعه سرا.....
۳	۴	۷	۲۲۵	۱۷۱	۳۹۳	۹	۱۹	۲۸	طوالش.....
۴	۱	۵	۲۷۵۶	۴۱	۲۷۹۷	۲۱	۰	۲۱	فومن.....
۱۶	۱	۱۷	۲۸۲۵	۳	۲۸۲۸	۴۸	۰	۴۸	لاهیجان.....
۸	۲	۱۰	۱۰۳۸	۱۸	۱۰۵۵	۳۴	۳	۳۷	لنگرود.....
۱	۱	۲	۳۰۹	۶۹	۳۷۸	۲	۱	۳	ماسال.....



۳۴- تعداد بهره‌برداری به تفکیک محصولات سالانه در فضای باز بر حسب شهرستان (دنباله) (بهره‌برداری)

چغندر قند			توتون و تنباکو			پیاز			شهرستان
دییم	آبی	کل	دییم	آبی	کل	دییم	آبی	کل	
.	.	.	۲۰۸	۱۱۷	۳۲۴	۱۱۶۹	۱۵۴۸	۱۰۶۱۵	گیلان.....
.	.	.	۱۶	۶	۲۱	۴۸	۹۵	۱۴۳	آستارا.....
.	.	.	۶	.	۶	۲۲۱۳	۱	۲۲۱۴	آستانه اشرفیه.....
.	۱۴	۳۸	۵۲	املش.....
.	۹	۱۱	۲۰	بندر انزلی.....
.	.	.	.	۳	۳	۲۰۲	۱۴۴	۳۴۶	رشت.....
.	۶۰۳	۱۷	۶۲۰	رضوانشهر.....
.	.	.	۱	.	۱	۳۱	۱۸	۴۹	رودبار.....
.	.	.	۱	۵	۶	۳۴	۹۳۴	۹۶۸	رودسر.....
.	۲	۲	۴	سیاهکل.....
.	.	.	۱	۱	۲	۶۸	۱	۶۹	شفت.....
.	.	.	۸	.	۸	۷۳۵	۳	۷۳۸	صومعه سرا.....
.	.	.	۱۶۲	۱۰۲	۲۶۴	۱۲۹۹	۲۱۳	۱۵۱۰	طوالش.....
.	۱۲۳	.	۱۲۳	فومن.....
.	.	.	۷	.	۷	۲۳۲۴	۸	۲۳۳۲	لاهیجان.....
.	.	.	۵	.	۵	۱۰۷۱	۱۷	۱۰۸۸	لنگرود.....
.	.	.	۱	.	۱	۹۴	۴۵	۱۳۹	ماسال.....



۳۴- تعداد بهره‌برداری به تفکیک محصولات سالانه در فضای باز بر حسب شهرستان (دنباله) (بهره‌برداری)

ذرت خوشه‌ای و علوفه‌ای			خیار			خریزه، طالبی، گرمک و دستنبو			شهرستان
دییم	آبی	کل	دییم	آبی	کل	دییم	آبی	کل	
۱۴۷	۱۵۳	۹۹۹	۳۰۰۶۷	۱۳۹۲۶	۴۳۹۷۲	۲۶۵۰	۶۱۴	۳۳۳۳	گیلان.....
۵۷	۲۸	۸۴	۳۶	۲۷۵	۳۱۱	۷	۸۱	۸۸	آستارا.....
۲۴۲	۰	۲۴۲	۵۴۲۴	۰	۵۴۲۴	۵۲۷	۱	۵۲۸	آستانه اشرفیه.....
۰	۰	۰	۶۶	۳۳۹	۴۰۵	۰	۷	۷	املش.....
۱	۰	۱	۱۰۰	۲۲۰	۳۲۰	۱۱	۶۱	۷۲	بندر انزلی.....
۱۸۹	۵۱	۲۴۰	۴۶۴۵	۴۹۱۹	۹۵۵۰	۲۴۹	۳۱۷	۵۶۶	رشت.....
۶	۱	۷	۵۰۳	۸۴۵	۱۳۴۸	۴	۸۵	۸۹	رضوانشهر.....
۶	۴۹	۵۵	۱۱۴	۷۸۰	۸۹۵	۰	۱۰	۱۰	رودبار.....
۱	۳	۴	۱۲۹	۱۹۰۳	۲۰۲۹	۶	۱۸	۲۳	رودسر.....
۰	۰	۰	۱۴	۶۲	۷۶	۰	۶	۶	سیاهکل.....
۷	۰	۷	۳۲۵۱	۵۰	۳۳۰۱	۱۲۵	۱	۱۲۶	شفت.....
۱۸۳	۱	۱۸۴	۵۰۲۵	۲۲	۵۰۴۷	۹۶۲	۳	۹۶۵	صومعه‌سرا.....
۱۸	۱۹	۳۷	۴۸۶	۳۳۵۰	۳۸۳۲	۷	۷۲	۷۹	طوالش.....
۱۰۸	۰	۱۰۸	۴۰۳۷	۱۷۰	۴۲۰۷	۱۴۲	۶	۱۴۸	فومن.....
۱۴	۰	۱۴	۴۷۴۲	۱۵	۴۷۵۷	۳۴۲	۱	۳۴۳	لاهیجان.....
۷	۰	۷	۱۱۴۴	۴۴	۱۱۸۸	۲۴۹	۲	۲۵۱	لنگرود.....
۸	۱	۹	۳۵۲	۹۳۴	۱۲۸۵	۹	۱۴	۲۳	ماسال.....



۳۴- تعداد بهره‌برداری به تفکیک محصولات سالانه در فضای باز بر حسب شهرستان (دنباله) (بهره‌برداری)

زیره			زعفران			ذرت دانه‌ای			شهرستان
دیم	آبی	کل	دیم	آبی	کل	دیم	آبی	کل	
*	*	*	*	*	*	۶۴۲۲	۱۲۷۲	۷۶۹۲	گیلان.....
*	*	*	*	*	*	۱۲۴	۱۴۱	۲۶۵	آستارا.....
*	*	*	*	*	*	۲۲۵۷	۰	۲۲۵۷	آستانه اشرفیه.....
*	*	*	*	*	*	۰	۱۱	۱۱	املش.....
*	*	*	*	*	*	۳۲	۷۴	۱۰۶	بندر انزلی.....
*	*	*	*	*	*	۱۹۹	۲۶۶	۴۶۵	رشت.....
*	*	*	*	*	*	۵۰۳	۷	۵۱۰	رضوانشهر.....
*	*	*	*	*	*	۰	۱۸۶	۱۸۶	رودبار.....
*	*	*	*	*	*	۱	۱۶	۱۷	رودسر.....
*	*	*	*	*	*	۲	۰	۲	سیاهکل.....
*	*	*	*	*	*	۲۸۷	۰	۲۸۷	شفت.....
*	*	*	*	*	*	۸۰۶	۳	۸۰۹	صومعه‌سرا.....
*	*	*	*	*	*	۴۲۰	۳۵۸	۷۷۶	طوالش.....
*	*	*	*	*	*	۳۱۰	۱۱	۳۲۱	فومن.....
*	*	*	*	*	*	۹۵۲	۳	۹۵۵	لاهیجان.....
*	*	*	*	*	*	۳۳۸	۲	۳۴۰	لنگرود.....
*	*	*	*	*	*	۱۹۱	۱۹۴	۳۸۵	ماسال.....



۳۴- تعداد بهره‌برداری به تفکیک محصولات سالانه در فضای باز بر حسب شهرستان (دنباله) (بهره‌برداری)

سیر (خشک)			سیب‌زمینی			سویا			شهرستان
دییم	آبی	کل	دییم	آبی	کل	دییم	آبی	کل	
۳۰۲۷۹	۶۷۸۲	۳۷۰۵۳	۴۸۲۳	۲۱۱۶	۶۹۳۸	۴۹۲	۶۹	۵۶۱	گیلان.....
۱۹۲	۱۸۸	۳۸۰	۸۸	۵۱	۱۳۹	۰	۰	۰	آستارا.....
۳۶۳۶	۰	۳۶۳۶	۳۰۸	۰	۳۰۸	۹۳	۰	۹۳	آستانه اشرفیه.....
۷۶	۳۷۸	۴۵۴	۲۲	۸۵	۱۰۷	۰	۳	۳	املش.....
۱۰۱	۱۷۴	۲۷۵	۶	۱۸	۲۴	۱	۱۲	۱۳	بندر انزلی.....
۴۱۷۵	۲۴۱۷	۶۵۸۹	۵۸	۱۲۱	۱۷۹	۱۷	۳۳	۵۰	رشت.....
۱۱۳۹	۶۳۴	۱۷۷۳	۶۸۲	۱۰	۶۹۲	۱	۴	۵	رضوانشهر.....
۳۵۵	۵۵۵	۹۱۰	۲۲	۳۱۳	۳۳۵	۰	۱	۱	رودبار.....
۶۸	۱۱۷۸	۱۲۴۴	۳۷	۹۹۰	۱۰۲۷	۱	۷	۸	رودسر.....
۱۴	۱۷۶	۱۹۰	۱۰	۱۹۶	۲۰۶	۳	۱	۴	سیاهکل.....
۲۷۶۸	۱۶	۲۷۸۴	۲۴۰	۱۱	۲۵۱	۱۰	۰	۱۰	شفت.....
۴۱۹۴	۱۳	۴۲۰۷	۱۴۶	۰	۱۴۶	۲۱۶	۰	۲۱۶	صومعه‌سرا.....
۶۰۶۱	۴۰۸	۶۴۶۷	۱۵۳۴	۲۸۶	۱۸۲۰	۵	۳	۸	طوالش.....
۲۳۴۰	۱۳	۲۳۵۳	۱۷۰	۱	۱۷۱	۴۶	۳	۴۹	فومن.....
۳۲۷۲	۹	۳۲۸۱	۸۲۳	۱	۸۲۴	۸۳	۰	۸۳	لاهیجان.....
۱۳۷۳	۱۰	۱۳۸۳	۶۶۱	۱۵	۶۷۶	۱۶	۰	۱۶	لنگرود.....
۵۱۵	۶۱۳	۱۱۲۷	۱۶	۱۹	۳۵	۰	۲	۲	ماسال.....



۳۴- تعداد بهره‌برداری به تفکیک محصولات سالانه در فضای باز بر حسب شهرستان (دنباله) (بهره‌برداری)

کلزا			کدو آجیلی			عدس			شهرستان
دیم	آبی	کل	دیم	آبی	کل	دیم	آبی	کل	
۶	۳	۹	۹۲۵	۱۱۵۵	۲۰۷۹	۱۶۷۰	۱۴	۱۷۵۱	گیلان.....
۰	۰	۰	۴	۷	۱۱	۱۲	۹	۲۱	آستارا.....
۱	۰	۱	۲۶۵	۰	۲۶۵	۱۷	۰	۱۷	آستانه اشرفیه.....
۰	۰	۰	۱	۳۹	۴۰	۱۷۱	۶	۱۷۷	املش.....
۰	۰	۰	۲	۲	۴	۱	۱	۲	بندر انزلی.....
۱	۱	۲	۳۵۸	۴۸۴	۸۴۲	۳۸	۲۰	۵۸	رشت.....
۱	۰	۱	۳	۱	۴	۵۴	۱	۵۵	رضوانشهر.....
۰	۰	۰	۸	۲۷۸	۲۸۵	۷۹۲	۱۵	۸۰۵	رودبار.....
۰	۱	۱	۱	۲۴۰	۲۴۱	۳	۲۳	۲۶	رودسر.....
۰	۰	۰	۷	۳	۱۰	۴۷۷	۶	۴۸۲	سیاهکل.....
۱	۰	۱	۲۹	۰	۲۹	۱۲	۰	۱۲	شفت.....
۱	۰	۱	۲۷	۳	۳۰	۱۲	۰	۱۲	صومعه سرا.....
۰	۱	۱	۱۱۲	۴۰	۱۵۲	۳۶	۳	۳۹	طوالش.....
۰	۰	۰	۳۷	۰	۳۷	۱۵	۰	۱۵	فومن.....
۰	۰	۰	۴۳	۰	۴۳	۱۴	۰	۱۴	لاهیجان.....
۱	۰	۱	۳	۰	۳	۱۲	۰	۱۲	لنگرود.....
۰	۰	۰	۲۵	۵۸	۸۳	۵	۰	۵	ماسال.....



۳۴- تعداد بهره‌برداری به تفکیک محصولات سالانه در فضای باز بر حسب شهرستان (دنباله) (بهره‌برداری)

گوجه فرنگی			گل رنگ			کنجد			شهرستان
دییم	آبی	کل	دییم	آبی	کل	دییم	آبی	کل	
۲۹۹۵۳	۱۴۱۵۱	۴۴۰۷۶	۱۱	۳	۱۴	۶۳	۱	۶۴	گیلان.....
۶۴	۳۵۰	۴۱۳	۱	۰	۱	۰	۰	۰	آستارا.....
۵۴۸۳	۱	۵۴۸۴	۱	۰	۱	۵۹	۰	۵۹	آستانه اشرفیه.....
۶۶	۳۰۳	۳۶۹	۲	۰	۲	۰	۰	۰	املش.....
۱۱۷	۲۳۸	۳۵۵	۰	۱	۱	۰	۱	۱	بندر انزلی.....
۴۷۲۶	۵۰۵۱	۹۷۵۹	۳	۱	۴	۰	۰	۰	رشت.....
۵۴۹	۹۲۷	۱۴۷۵	۰	۰	۰	۰	۰	۰	رضوانشهر.....
۱۰۰	۶۹۸	۷۹۸	۰	۱	۱	۲	۰	۲	رودبار.....
۱۳۳	۱۶۱۸	۱۷۴۹	۱	۰	۱	۰	۰	۰	رودسر.....
۸	۱۵۷	۱۶۵	۱	۰	۱	۰	۰	۰	سیاهکل.....
۲۸۴۷	۱۰	۲۸۵۷	۰	۰	۰	۰	۰	۰	شفت.....
۵۴۹۰	۲۰	۵۵۱۰	۰	۰	۰	۰	۰	۰	صومعه سرا.....
۶۲۷	۳۶۱۱	۴۲۳۲	۰	۰	۰	۰	۰	۰	طوالش.....
۳۸۵۲	۱۶۳	۴۰۱۵	۱	۰	۱	۱	۰	۱	فومن.....
۴۳۹۹	۱۱	۴۴۱۰	۱	۰	۱	۱	۰	۱	لاهیجان.....
۱۱۴۱	۴۱	۱۱۸۲	۰	۰	۰	۰	۰	۰	لنگرود.....
۳۵۲	۹۵۴	۱۳۰۶	۰	۰	۰	۰	۰	۰	ماسال.....



۳۴- تعداد بهره‌برداری به تفکیک محصولات سالانه در فضای باز بر حسب شهرستان (دنباله) (بهره‌برداری)

هندوانه			ماش			گیاهان سالانه زینتی			شهرستان
دیم	آبی	کل	دیم	آبی	کل	دیم	آبی	کل	
۴۳۸۶	۱۳۱۲	۵۶۹۷	۱۵	۱	۲۳	۱۹۰	۱۱۸۴	۲۰۷۱	گیلان.....
۳۰	۱۲۶	۱۵۶	۲	۱	۳	۰	۳	۳	آستارا.....
۷۴۳	۰	۷۴۳	۲	۰	۲	۳۵۶	۰	۳۵۶	آستانه اشرفیه.....
۰	۱۶	۱۶	۰	۰	۰	۳	۷	۱۰	املش.....
۲۰	۱۴۵	۱۶۵	۰	۰	۰	۳	۸۶	۸۹	بندر انزلی.....
۴۷۷	۴۲۰	۸۹۷	۵	۱	۶	۱۸۶	۸۷۶	۱۰۶۲	رشت.....
۲۷	۱۱۹	۱۴۶	۰	۰	۰	۱	۲	۳	رضوانشهر.....
۱	۱۰	۱۱	۰	۰	۰	۲	۴	۶	رودبار.....
۱۶	۷۳	۸۸	۰	۵	۵	۲	۱۳۸	۱۴۰	رودسر.....
۰	۰	۰	۰	۰	۰	۰	۲	۲	سیاهکل.....
۱۸۳	۲	۱۸۵	۱	۰	۱	۹	۰	۹	شفت.....
۱۱۶۸	۶	۱۱۷۴	۲	۰	۲	۱۳۲	۱	۱۳۳	صومعه‌سرا.....
۲۹	۳۵۹	۳۸۸	۱	۱	۲	۱۴	۱۸	۳۲	طوالش.....
۲۳۲	۸	۲۴۰	۱	۰	۱	۱۰۹	۹	۱۱۸	فومن.....
۶۳۳	۲	۶۳۵	۱	۰	۱	۴۲	۰	۴۲	لاهیجان.....
۸۱۱	۷	۸۱۸	۰	۰	۰	۲۳	۱	۲۴	لنگرود.....
۱۶	۱۹	۳۵	۰	۰	۰	۸	۳۷	۴۳	ماسال.....



۳۴- تعداد بهره‌برداری به تفکیک محصولات سالانه در فضای باز بر حسب شهرستان (دنباله) (بهره‌برداری)

یونجه			هویج، ترب و شلغم			هندوانه آجیلی			شهرستان
دیم	آبی	کل	دیم	آبی	کل	دیم	آبی	کل	
۶۷۸	۳۴۲	۱۰۱۷	۳۰۷۸۴	۱۲۵۳۰	۴۳۲۹۴	۱۰	۵۷	۱۳۷	گیلان.....
۴	۱	۵	۱۱۸	۱۵۴	۲۷۱	۰	۰	۰	آستارا.....
۱۶	۰	۱۶	۴۵۹۴	۰	۴۵۹۴	۱۴	۰	۱۴	آستانه اشرفیه.....
۳	۴	۷	۶	۳۹۰	۳۹۶	۰	۰	۰	املش.....
۰	۱	۱	۹۶	۱۵۸	۲۵۴	۰	۰	۰	بندر انزلی.....
۳۲	۱۱	۴۳	۵۰۵۰	۴۱۲۸	۹۱۶۳	۳۲	۵۳	۸۵	رشت.....
۲۲۴	۶	۲۳۰	۹۸۳	۸۵۸	۱۸۴۱	۰	۱	۱	رضوانشهر.....
۹۰	۵۴	۱۴۴	۱۶۷	۳۴۶	۵۱۳	۰	۰	۰	رودبار.....
۷۶	۴۲	۱۱۸	۷۰	۲۱۷۴	۲۲۴۴	۰	۰	۰	رودسر.....
۱۵	۹۶	۱۱۱	۵	۴	۹	۰	۰	۰	سیاهکل.....
۱۴	۰	۱۴	۲۰۲۹	۴	۲۰۳۳	۴	۰	۴	شفت.....
۱۰	۰	۱۰	۶۰۲۹	۱۳	۶۰۴۲	۱۸	۰	۱۸	صومعه سرا.....
۱۵۵	۱۱۹	۲۷۱	۱۲۵۹	۳۰۰۰	۴۲۵۶	۲	۳	۵	طوالش.....
۲۸	۴	۳۲	۴۶۴۲	۹۳	۴۷۳۵	۲	۰	۲	فومن.....
۶	۰	۶	۳۶۷۳	۷	۳۶۸۰	۶	۰	۶	لاهیجان.....
۳	۲	۵	۱۵۲۳	۱۷	۱۵۴۰	۲	۰	۲	لنگرود.....
۳	۲	۵	۵۴۰	۱۱۸۴	۱۷۲۳	۰	۰	۰	ماسال.....



۳۴- تعداد بهره‌برداری به تفکیک محصولات سالانه در فضای باز بر حسب شهرستان (دنباله) (بهره‌برداری)

سایر گیاهان زراعی			سایر سبزیجات			شهرستان
دیم	آبی	کل	دیم	آبی	کل	
۳۲۶۸	۱۹۱۴	۵۱۷۶	۴۴۸۹۳	۲۲۱۷۲	۶۶۷۱۳	گیلان.....
۴۸	۱۶۸	۲۱۶	۲۴۱	۳۱۹	۵۵۲	آستارا.....
۲۷۲	۱	۲۷۴	۶۹۶۹	۶	۶۹۷۵	آستانه اشرفیه.....
۳۲۵	۱۶	۳۴۰	۴۶۹	۹۹۰	۱۴۵۹	املش.....
۰	۰	۰	۱۶۶	۳۲۶	۴۹۲	بندر انزلی.....
۵۵۸	۲۳۷	۷۹۵	۶۶۹۳	۶۲۶۰	۱۲۷۶۲	رشت.....
۸	۹	۱۷	۱۱۳۱	۱۳۸۰	۲۵۰۹	رضوانشهر.....
۲۲	۴۲	۶۴	۲۷۸	۹۵۰	۱۲۲۷	رودبار.....
۱۲۱۶	۱۲۲۵	۲۴۳۹	۶۶۹	۴۲۷۵	۴۸۸۵	رودسر.....
۹	۱۸	۲۵	۱۹۰	۳۸۱	۵۷۲	سیاهکل.....
۶	۱	۷	۴۰۲۷	۷۱	۴۰۹۸	شفت.....
۲۶۱	۱	۲۶۲	۶۶۰۳	۳۷	۶۶۴۰	صومعه‌سرا.....
۳۲۹	۱۸۰	۵۰۸	۲۳۴۲	۵۱۸۷	۷۴۸۷	طوالش.....
۱۷۸	۴	۱۸۲	۵۵۳۷	۱۷۶	۵۷۱۲	فومن.....
۷	۰	۷	۶۱۴۰	۲۷	۶۱۶۷	لاهیجان.....
۲۷	۵	۳۲	۲۸۵۲	۱۵۰	۲۹۹۸	لنگرود.....
۱	۷	۸	۵۸۶	۱۶۳۸	۲۱۸۰	ماسال.....

فصل چهارم
باغداری
(محصولات دائمی در فضای باز)
و کشت گلخانه‌ای

۳۵- تعداد بهره‌برداری و تعداد درخت محصولات دائمی در فضای باز بر حسب نام محصول (بهره‌برداری - هزار اصله)

تعداد درخت بارور و نهال	تعداد بهره‌برداری	نام محصول
۳۰۰۲۲	XX	جمع.....
۳۲	۶۳۸۶	آلبالو.....
۳۳۸	۵۹۰۲۸	انار.....
۸۱	۶۹۵۹	انجیر آبی.....
۱۸۴	۵۴۰۵۶	انجیر دیم.....
۴۱	۳۸۷۷	انگور آبی.....
۴۴	۲۴۶۸۳	انگور دیم.....
۴۱۰	۶۲۰۵۴	انواع آلو و گوجه.....
۱۴۵۷۹	۶۱۲۰۴	انواع تبریزی و اوکالیپتوس.....
۷۵	۲۹۴۳	انواع توت و شاه‌توت.....
//	۱۷	بادام آبی.....
۲	۳۳	بادام دیم.....
۱۹۵	۲۳۵۱۵	به.....
۱۸۷۹	۸۳۲۹۴	پرتقال.....
//	۱۴	پسته.....
-	۶۸۵	توت فرنگی.....
۲۵۵۶	۶۹۱۰	توت نوغان.....
-	۲۵۸۷۹	چای.....
۱	۱۰۱	خرما.....
-	۳۰۶۰	خزانه درختان غیر مثمر.....
-	۱۲۱۶	خزانه درختان مثمر.....
۷	۱۳۶۳	زردآلو و قیسی.....
-	۱۷۲۶	زرشک.....



۳۵- تعداد بهره‌برداری و تعداد درخت محصولات دائمی در فضای باز بر حسب نام محصول (دنباله) (بهره‌برداری - هزار اصله)

تعداد درخت بارور و نهال	تعداد بهره‌برداری	نام محصول
۹۵۳	۴۳۰۴	زیتون
۱۴۵	۲۶۶۱۶	سیب
۳۸۴۹	۱۷۶۵۵	فندق
۱۷۹۷	۱۷۱۷۰	کیوی
۶۹۷	۶۰۵۸۴	گردو
۱	۵۴۶	گریپ‌فروت
۶۷	۱۹۴۲۶	گلابی
-	۱۳۶۸	گلستان (گل محمدی)
-	۱۲۸۷۲	گیاهان دائمی زینتی
۳۱	۴۱۲۶	گیلاس
۳	۱۳۹۷	لیموترش
۲۲	۱۰۵۸۳	لیموشیرین
//	۷۷	موز
۴۹	۱۱۰۵۲	نارنگی
۵۰	۱۸۰۱۲	هلو، شلیل و شفتالو
۱۹۱	۳۵۴۵۷	سایر مرکبات
۱۷۴۴	۳۷۲۵۹	سایر محصولات دائمی

۳۶- تعداد بهره‌برداری و تعداد درخت سیب در فضای باز بر حسب شهرستان (بهره‌برداری - هزار اصله)

شهرستان	تعداد بهره‌برداری	تعداد درخت بارور و نهال
گیلان.....	۲۶۶۱۶	۱۴۵
آستارا.....	۷۴۸	۳
آستانه اشرفیه.....	۱۴۶۸	۳
املش.....	۱۱۲۷	۴
بندر انزلی.....	۱۶۹	۱
رشت.....	۳۱۴۰	۶
رضوانشهر.....	۲۰۳۷	۱۰
رودبار.....	۱۳۵۰	۵۹
رودسر.....	۲۹۵۵	۱۱
سیاهکل.....	۸۲۹	۷
شفت.....	۱۴۱۳	۴
صومعه‌سرا.....	۲۰۹۲	۴
طوالش.....	۲۹۴۴	۱۲
فومن.....	۱۶۱۷	۴
لاهیجان.....	۲۳۷۵	۱۲
لنگرود.....	۱۵۵۳	۳
ماسال.....	۸۰۱	۲

۳۷- تعداد بهره‌برداری و تعداد درخت سیب در فضای باز بر حسب وسعت اراضی کشاورزی (بهره‌برداری - هزار اصله)

تعداد درخت بارور و نهال	تعداد بهره‌برداری	وسعت اراضی کشاورزی
۱۴۵	۲۶۶۱۶	جمع
۳	۱۵۸۰	بدون زمین
۴۳	۱۶۳۵۹	جمع کمتر از ۱ هکتار
۶	۲۷۶۵	کمتر از ۰/۱ هکتار
۵	۱۸۶۲	۰/۱ تا کمتر از ۰/۲ هکتار
۱۶	۵۷۷۸	۰/۲ تا کمتر از ۰/۵ هکتار
۱۷	۵۹۵۴	۰/۵ تا کمتر از ۱ هکتار
۴۵	۸۱۳۳	جمع ۱ تا کمتر از ۵ هکتار
۲۰	۵۲۹۴	۱ تا کمتر از ۲ هکتار
۱۴	۱۸۱۴	۲ تا کمتر از ۳ هکتار
۶	۷۱۲	۳ تا کمتر از ۴ هکتار
۴	۳۱۴	۴ تا کمتر از ۵ هکتار
۵	۵۲۳	جمع ۵ تا کمتر از ۲۰ هکتار
۳	۳۶۴	۵ تا کمتر از ۷/۵ هکتار
۱	۷۵	۷/۵ تا کمتر از ۱۰ هکتار
۱	۶۲	۱۰ تا کمتر از ۱۵ هکتار
//	۲۳	۱۵ تا کمتر از ۲۰ هکتار
۴۸	۱۵	جمع ۲۰ تا کمتر از ۵۰ هکتار
//	۷	۲۰ تا کمتر از ۲۵ هکتار
//	۶	۲۵ تا کمتر از ۳۵ هکتار
۴۸	۲	۳۵ تا کمتر از ۵۰ هکتار
//	۶	جمع ۵۰ هکتار و بیش تر
//	۵	۵۰ تا کمتر از ۱۰۰ هکتار
//	۱	۱۰۰ تا کمتر از ۲۰۰ هکتار
.	.	۲۰۰ تا کمتر از ۵۰۰ هکتار
.	.	۵۰۰ تا کمتر از ۱۰۰۰ هکتار
.	.	۱۰۰۰ تا کمتر از ۲۰۰۰ هکتار
.	.	۲۰۰۰ هکتار و بیش تر

۳۸- تعداد بهره‌برداری و تعداد درخت سیب در فضای باز بر حسب وسعت اراضی باغ و قلمستان (بهره‌برداری - هزار اصله)

تعداد درخت بارور و نهال	تعداد بهره‌برداری	وسعت اراضی باغ و قلمستان
۱۴۵	۲۶۶۱۶	جمع.....
۱۸	۱۰۴۳۸	بدون زمین باغ و قلمستان
۴۳	۱۲۴۸۶	جمع کمتر از ۱ هکتار
۹	۳۸۴۴	کمتر از ۰/۱ هکتار
۷	۲۲۸۳	۰/۱ تا کمتر از ۰/۲ هکتار
۱۶	۳۸۳۱	۰/۲ تا کمتر از ۰/۵ هکتار
۱۱	۲۵۲۸	۰/۵ تا کمتر از ۱ هکتار
۳۳	۳۵۰۴	جمع ۱ تا کمتر از ۵ هکتار
۱۸	۲۳۳۰	۱ تا کمتر از ۲ هکتار
۱۰	۸۱۷	۲ تا کمتر از ۳ هکتار
۵	۳۵۷	۳ تا کمتر از ۵ هکتار
۵۱	۱۸۸	جمع ۵ هکتار و بیش تر
۲	۱۴۱	۵ تا کمتر از ۱۰ هکتار
//	۳۷	۱۰ تا کمتر از ۲۰ هکتار
۴۸	۹	۲۰ تا کمتر از ۵۰ هکتار
//	۱	۵۰ هکتار و بیش تر

۳۹- تعداد بهره‌برداری و تعداد درخت سیب در فضای باز بر حسب سن بهره‌بردار (بهره‌برداری - هزار اصله)

تعداد درخت بارور و نهال	تعداد بهره‌برداری	سن بهره‌بردار
۱۴۴	۲۶۵۹۸	جمع.....
//	۱	کمتر از ۱۵ ساله
//	۱۶	۱۵-۱۹ ساله
۱	۱۲۰	۲۰-۲۴ ساله
۲	۵۷۳	۲۵-۲۹ ساله
۴	۱۲۱۰	۳۰-۳۴ ساله
۷	۱۸۷۶	۳۵-۳۹ ساله
۹	۲۸۲۲	۴۰-۴۴ ساله
۱۶	۳۳۵۴	۴۵-۴۹ ساله
۱۱	۳۸۷۷	۵۰-۵۴ ساله
۱۱	۳۲۶۰	۵۵-۵۹ ساله
۱۱	۳۰۹۶	۶۰-۶۴ ساله
۸	۲۰۹۶	۶۵-۶۹ ساله
۷	۱۷۱۹	۷۰-۷۴ ساله
۵	۱۳۰۳	۷۵-۷۹ ساله
۵۲	۱۲۷۵	۸۰ ساله و بیش‌تر

۴۰- تعداد بهره‌برداری و تعداد درخت به تفکیک محصولات دائمی در فضای باز بر حسب شهرستان (بهره‌برداری-هزار اصله)

انجیر آبی		انار		آلبالو		شهرستان
تعداد درخت بارور و نهال	تعداد بهره‌برداری	تعداد درخت بارور و نهال	تعداد بهره‌برداری	تعداد درخت بارور و نهال	تعداد بهره‌برداری	
۸۱	۶۹۵۹	۳۳۸	۵۹۰۲۸	۳۲	۶۳۸۶	گیلان.....
۳	۱۱۸۲	۵	۱۱۹۲	۱	۱۹۹	آستارا.....
//	۴۱	۱۴	۴۱۶۵	//	۱۶۵	آستانه اشرفیه.....
//	۲۵۰	۵	۱۸۵۴	۲	۵۸۴	املش.....
۱	۳۹۵	۲	۵۵۹	//	۳۶	بندر انزلی.....
۳	۱۱۷۶	۵۵	۱۲۹۲۴	۱	۴۱۸	رشت.....
۱	۵۴۰	۱۰	۲۹۴۱	۲	۵۹۴	رضوانشهر.....
۶	۱۲۱۵	۷۵	۳۳۷۳	۹	۶۹۸	رودبار.....
۱	۷۲۶	۵	۲۲۷۷	۱	۳۱۱	رودسر.....
//	۸	۳	۵۷۹	۹	۷۶۸	سیاهکل.....
//	۴۱	۸	۲۳۱۳	۱	۸۴	شفت.....
//	۵۹	۱۳	۴۷۵۱	//	۱۶۳	صومعه‌سرا.....
۶۴	۱۰۰۲	۶۲	۵۱۶۹	۴	۱۵۶۵	طوالش.....
//	۸۷	۲۱	۳۹۹۷	//	۱۴۳	فومن.....
//	۶۸	۲۱	۶۴۹۹	۱	۲۴۱	لاهیجان.....
//	۴۸	۹	۳۲۶۸	//	۱۸۵	لنگرود.....
//	۱۲۳	۲۹	۳۱۶۷	۱	۲۳۵	ماسال.....



۴۰- تعداد بهره‌برداری و تعداد درخت به تفکیک محصولات دائمی در فضای باز بر حسب شهرستان (دنباله)

(بهره‌برداری - هزار اصله)

انگور دیم		انگور آبی		انجیر دیم		شهرستان
تعداد درخت بارور و نهال	تعداد بهره‌برداری	تعداد درخت بارور و نهال	تعداد بهره‌برداری	تعداد درخت بارور و نهال	تعداد بهره‌برداری	
۴۴	۲۴۶۸۳	۴۱	۳۸۷۷	۱۸۴	۵۴۰۵۶	گیلان.....
۲	۶۱۷	۱	۶۶۰	۴	۱۲۸۴	آستارا.....
۵	۲۲۴۰	//	۴۱	۷	۳۴۲۹	آستانه اشرفیه.....
۱	۴۵۰	//	۲۴۱	۸	۱۱۹۲	املش.....
//	۹۲	//	۱۱۵	۱	۲۵۴	بندر انزلی.....
۱۳	۷۲۲۴	۲	۹۳۶	۲۷	۱۱۴۷۰	رشت.....
۱	۹۵۳	//	۱۵۶	۷	۳۲۶۴	رضوانشهر.....
۱	۲۰۸	۷	۸۷۵	۴	۷۳۸	رودبار.....
۱	۴۸۳	//	۲۳۹	۴	۲۰۳۸	رودسر.....
۱	۲۴۱	//	۱۴	۵۲	۵۴۶	سیاهکل.....
۲	۱۵۹۳	//	۳۵	۵	۲۳۹۸	شفت.....
۳	۲۲۰۴	//	۳۴	۹	۵۵۱۵	صومعه سرا.....
۴	۲۰۰۷	۱	۳۶۱	۱۶	۷۲۲۰	طوالش.....
۳	۱۸۵۳	۲۸	۴۶	۸	۴۲۱۳	فومن.....
۵	۳۰۶۱	//	۴۸	۲۲	۵۴۴۵	لاهیجان.....
۱	۸۷۷	//	۲۳	۷	۲۹۸۰	لنگرود.....
۱	۵۸۰	//	۵۴	۴	۲۰۷۱	ماسال.....



۴۰- تعداد بهره‌برداری و تعداد درخت به تفکیک محصولات دائمی در فضای باز بر حسب شهرستان (دنباله)

(بهره‌برداری - هزار اصله)

انواع توت و شاه‌توت		انواع تبریزی و اوکالیپتوس		انواع آلو و گوجه		شهرستان
تعداد درخت بارور و نهال	تعداد بهره‌برداری	تعداد درخت بارور و نهال	تعداد بهره‌برداری	تعداد درخت بارور و نهال	تعداد بهره‌برداری	
۷۵	۲۹۴۳	۱۴۵۷۹	۶۱۲۰۴	۴۱۰	۶۲۰۵۴	گیلان.....
۳	۵۷۹	۴۰	۸۵۳	۱۱	۱۸۵۸	آستارا.....
۳	۱۲۳	۴۲۶	۴۵۰۶	۲۰	۳۹۳۸	آستانه اشرفیه.....
//	۴۶	۳۹	۱۲۱۹	۴	۱۴۷۰	املش.....
۱	۵۵	۸۹۰	۷۵۴	۱۳	۵۷۲	بندر انزلی.....
۲	۳۱۶	۱۰۵۸	۱۵۰۵۷	۸۷	۱۳۲۰۸	رشت.....
۱۱	۱۷۵	۱۳۵۹	۲۴۰۲	۲۳	۴۰۳۷	رضوانشهر.....
۱۵	۳۴۵	۹۷	۱۸۶۶	۲۹	۱۶۸۵	رودبار.....
۲	۱۰۸	۶۲	۱۵۴۷	۴	۱۴۳۵	رودسر.....
۴	۸۹	۹۳	۱۷۸۵	۱۰	۷۸۳	سیاهکل.....
۲	۱۹	۹۷۲	۳۵۶۵	۲۳	۳۵۷۰	شفت.....
۲	۱۸۴	۸۰۳۵	۷۵۱۳	۳۸	۵۹۵۴	صومعه‌سرا.....
۲	۵۱۴	۵۷	۲۷۵۰	۷۱	۸۷۳۳	طوالش.....
۶	۹۴	۲۶۳	۴۱۰۲	۳۲	۴۵۶۰	فومن.....
۶	۱۲۷	۵۵۸	۸۰۹۵	۲۲	۵۴۴۹	لاهیجان.....
۱۷	۷۹	۲۲۹	۲۸۷۱	۷	۲۲۷۲	لنگرود.....
۲	۹۲	۴۰۱	۲۳۲۳	۱۵	۲۵۳۰	ماسال.....



۴۰- تعداد بهره‌برداری و تعداد درخت به تفکیک محصولات دائمی در فضای باز بر حسب شهرستان (دنباله)

(بهره‌برداری - هزار اصله)

به		بادام دیم		بادام آبی		شهرستان
تعداد درخت بارور و نهال	تعداد بهره‌برداری	تعداد درخت بارور و نهال	تعداد بهره‌برداری	تعداد درخت بارور و نهال	تعداد بهره‌برداری	
۱۹۵	۲۳۵۱۵	۲	۳۳	//	۱۷	گیلان.....
۹	۱۵۶۱	//	۳	⊗	۲	آستارا.....
۱	۳۹۳	⊗	۲	⊗	۱	آستانه اشرفیه.....
۴	۱۲۵۷	۰	۰	۰	۰	املش.....
//	۴۵	۰	۰	۰	۰	بندر انزلی.....
۳	۱۱۳۸	۱	۱۰	⊗	۱	رشت.....
۱۳	۱۷۱۰	⊗	۱	۰	۰	رضوانشهر.....
۳۱	۲۷۰۴	۰	۰	//	۷	رودبار.....
۱۷	۴۳۰۰	//	۵	⊗	۲	رودسر.....
۱۵	۸۰۹	⊗	۲	⊗	۱	سیاهکل.....
۸	۱۷۴۳	⊗	۱	۰	۰	شفت.....
۱	۳۱۹	⊗	۱	۰	۰	صومعه سرا.....
۸۳	۴۴۲۲	⊗	۱	۰	۰	طوالش.....
۴	۱۰۶۴	⊗	۲	۰	۰	فومن.....
۱	۶۳۶	//	۳	۰	۰	لاهیجان.....
۲	۷۱۹	⊗	۲	⊗	۱	لنگرود.....
۲	۶۹۷	۰	۰	⊗	۲	ماسال.....



۴۰- تعداد بهره‌برداری و تعداد درخت به تفکیک محصولات دائمی در فضای باز بر حسب شهرستان (دنباله)

(بهره‌برداری - هزار اصله)

توت فرنگی		پسته		پرتقال		شهرستان
تعداد درخت بارور و نهال	تعداد بهره‌برداری	تعداد درخت بارور و نهال	تعداد بهره‌برداری	تعداد درخت بارور و نهال	تعداد بهره‌برداری	
-	۶۸۵	//	۱۴	۱۸۷۹	۱۳۲۹۴	گیلان.....
-	۱۰	.	.	۵	۱۳۳۱	آستارا.....
-	۲۳	.	.	۲۳	۴۸۱۷	آستانه اشرفیه.....
-	۳۴	⊙	۲	۱۵۶	۳۴۹۴	املش.....
-	۵۰	.	.	۸	۵۲۵	بندر انزلی.....
-	۱۰۱	⊙	۱	۴۸	۱۳۴۵۳	رشت.....
-	۲۲	⊙	۱	۳۲	۴۵۵۸	رضوانشهر.....
-	۱۲۴	//	۹	۴	۵۷۲	رودبار.....
-	۴۲	.	.	۱۱۵۸	۱۲۶۵۵	رودسر.....
-	۴	.	.	۷	۸۵۹	سیاهکل.....
-	۱۸	.	.	۱۰	۲۳۵۹	شفت.....
-	۱۶۲	.	.	۲۲	۵۱۳۵	صومعه‌سرا.....
-	۱۸	⊙	۱	۶۲	۹۳۹۸	طوالش.....
-	۱۴	.	.	۳۴	۴۹۷۷	فومن.....
-	۱۶	.	.	۶۲	۸۵۴۳	لاهیجان.....
-	۲۹	.	.	۲۲۹	۷۲۶۷	لنگرود.....
-	۱۸	.	.	۲۰	۳۳۵۳	ماسال.....



۴۰- تعداد بهره‌برداری و تعداد درخت به تفکیک محصولات دائمی در فضای باز بر حسب شهرستان (دنباله)

(بهره‌برداری - هزار اصله)

خرما		چای		توت نوغان		شهرستان
تعداد درخت بارور و نهال	تعداد بهره‌برداری	تعداد درخت بارور و نهال	تعداد بهره‌برداری	تعداد درخت بارور و نهال	تعداد بهره‌برداری	
۱	۱۰۱	-	۲۵۸۷۹	۲۵۵۶	۶۹۱۰	گیلان.....
//	۶	-	۰	//	۴	آستارا.....
⊙	۲	-	۳۸۲	۱۰	۹۲	آستانه اشرفیه.....
⊙	۲	-	۴۷۲۷	۱	۴۳	املش.....
۰	۰	-	۰	۱۴	۷	بندر انزلی.....
//	۴۱	-	۲۵	۱	۶۷	رشت.....
⊙	۲	-	۳	۲	۱۸۰	رضوانشهر.....
⊙	۱	-	۲	⊙	۲	رودبار.....
//	۱۹	-	۵۳۱۱	۱۳	۹۳	رودسر.....
۰	۰	-	۱۳۲۰	۱۱	۱۳۲	سیاهکل.....
۰	۰	-	۱۵۴۰	۶۳۲	۱۶۱۹	شفت.....
⊙	۲	-	۱۴	۴۴۵	۵۴	صومعه‌سرا.....
۱	۱۳	-	۲	//	۹۷	طوالش.....
⊙	۱	-	۱۵۱۱	۷۰۵	۷۹۵	فومن.....
//	۹	-	۵۴۶۸	۱۷۱	۱۸۴۸	لاهیجان.....
⊙	۲	-	۵۵۷۲	۵۵۰	۱۷۸۳	لنگرود.....
⊙	۱	-	۲	۱	۹۴	ماسال.....



۴۰- تعداد بهره‌برداری و تعداد درخت به تفکیک محصولات دائمی در فضای باز بر حسب شهرستان (دنباله)

(بهره‌برداری - هزار اصله)

زردآلو و قیسی		خزانه درختان مثمر		خزانه درختان غیر مثمر		شهرستان
تعداد درخت بارور و نهال	تعداد بهره‌برداری	تعداد درخت بارور و نهال	تعداد بهره‌برداری	تعداد درخت بارور و نهال	تعداد بهره‌برداری	
۷	۱۳۶۳	-	۱۲۱۶	-	۳۰۶۰	گیلان.....
//	۲۶	-	۶۵	-	۱۹۱	آستارا.....
//	۲۹	-	۱۹	-	۱۴۹	آستانه اشرفیه.....
۱	۳۱۱	-	۱۳	-	۴۲۲	املش.....
//	۷	-	۵	-	۴	بندر انزلی.....
۱	۹۰	-	۸۰۶	-	۱۲۱۳	رشت.....
//	۱۹	-	۲	-	۱۰	رضوانشهر.....
۳	۳۷۲	-	۱۵	-	۴۹	رودبار.....
//	۷۳	-	۳۴	-	۶۲	رودسر.....
۱	۱۴۵	-	۴	-	۷	سیاهکل.....
//	۱۷	-	۴	-	۶۵	شفت.....
//	۲۲	-	۷	-	۶۱	صومعه‌سرا.....
//	۱۱۲	-	۱۰۸	-	۶۴۳	طوالش.....
//	۱۷	-	۷	-	۱۱۱	فومن.....
۱	۶۴	-	۷	-	۹	لاهیجان.....
//	۴۷	-	۱۱۱	-	۶۲	لنگرود.....
//	۱۳	-	۱۰	-	۳	ماسال.....



۴۰- تعداد بهره‌برداری و تعداد درخت به تفکیک محصولات دائمی در فضای باز بر حسب شهرستان (دنباله)

(بهره‌برداری - هزار اصله)

فندق		زیتون		زرشک		شهرستان
تعداد درخت بارور و نهال	تعداد بهره‌برداری	تعداد درخت بارور و نهال	تعداد بهره‌برداری	تعداد درخت بارور و نهال	تعداد بهره‌برداری	
۳۸۴۹	۱۷۶۵۵	۹۵۳	۴۳۰۴	-	۱۷۲۶	گیلان.....
۳	۲۹۰	//	۴	-	۶	آستارا.....
//	۷۵	//	۸	-	۵۶	آستانه اشرفیه.....
۴۹۴	۲۷۴۵	//	۱۰	-	۴۷	املش.....
//	۳۵	//	۴	-	۱۵	بندر انزلی.....
//	۲۳۲	//	۱۳	-	۳۴۱	رشت.....
۱	۳۸۵	//	۹	-	۱۴۷	رضوانشهر.....
۲۰۹	۲۳۶۳	۹۵۳	۴۲۰۰	-	۱	رودبار.....
۲۶۹۴	۷۶۱۹	//	۱۱	-	۴۲	رودسر.....
۴۲۴	۱۹۵۰	⊙	۱	-	۰	سیاهکل.....
//	۱۱۴	⊙	۱	-	۶	شفت.....
//	۳۰۶	//	۵	-	۱۸۰	صومعه سرا.....
۱۱	۶۰۷	//	۱۵	-	۷۷۱	طوالش.....
۱	۱۹۳	//	۸	-	۱۱	فومن.....
۶	۳۱۰	//	۷	-	۲۲	لاهیجان.....
۵	۲۵۷	//	۷	-	۲۹	لنگرود.....
//	۱۷۵	⊙	۱	-	۵۲	ماسال.....



۴۰- تعداد بهره‌برداری و تعداد درخت به تفکیک محصولات دائمی در فضای باز بر حسب شهرستان (دنباله)

(بهره‌برداری - هزار اصله)

گریپ فروت		گردو		کیوی		شهرستان
تعداد درخت بارور و نهال	تعداد بهره‌برداری	تعداد درخت بارور و نهال	تعداد بهره‌برداری	تعداد درخت بارور و نهال	تعداد بهره‌برداری	
۱	۵۴۶	۶۹۷	۶۰۵۸۴	۱۷۹۷	۱۷۱۷۰	گیلان
//	۴	۷۵	۱۵۵۲	۱۲۱	۱۰۰۷	آستارا
//	۲۰	۳	۱۲۳۲	۳۳	۱۵۸	آستانه اشرفیه
//	۱۰	۵۰	۳۸۸۸	۱۶	۲۷۷	املش
//	۲۱	//	۱۹۳	۷	۷۷	بندر انزلی
//	۶۶	۱۵	۵۴۱۴	۱۶	۳۳۸	رشت
//	۲۵	۵۰	۲۶۴۷	۴۳	۱۱۹۴	رضوانشهر
//	۴	۲۱۰	۶۸۷۵	//	۲۱	رودبار
//	۳۱	۷۱	۸۸۱۹	۲۵۵	۲۶۷۶	رودسر
⊙	۲	۴۹	۲۶۷۸	۱	۱۴	سیاهکل
//	۳۲	۲۲	۲۲۴۶	۸	۴۳	شفت
//	۱۳۶	۱۱	۲۶۷۱	۱۱	۲۸۵	صومعه‌سرا
//	۲۷	۶۰	۷۱۷۸	۱۲۲۸	۱۰۳۲۴	طوالش
//	۱۰۰	۲۳	۴۰۳۵	۲۶	۱۵۹	فومن
//	۳۰	۲۰	۴۳۳۱	۱۲	۱۵۰	لاهیجان
//	۲۵	۲۶	۳۹۷۳	۱۵	۲۴۳	لنگرود
//	۱۳	۱۰	۲۸۵۳	۶	۲۰۴	ماسال



۴۰- تعداد بهره‌برداری و تعداد درخت به تفکیک محصولات دائمی در فضای باز بر حسب شهرستان (دنباله)

(بهره‌برداری - هزار اصله)

گیاهان دائمی زینتی		گلستان (گل محمدی)		گلایی		شهرستان
تعداد درخت بارور و نهال	تعداد بهره‌برداری	تعداد درخت بارور و نهال	تعداد بهره‌برداری	تعداد درخت بارور و نهال	تعداد بهره‌برداری	
-	۱۲۸۷۲	-	۱۳۶۸	۶۷	۱۹۴۲۶	گیلان.....
-	۷۱۷	-	۱۰۷	۲	۵۹۴	آستارا.....
-	۱۱۳۹	-	۵۳	۱	۷۸۱	آستانه اشرفیه.....
-	۱۷۸	-	۰	۱	۴۰۵	املش.....
-	۲۲۶	-	۲	۱	۲۳۶	بندر انزلی.....
-	۳۵۷۵	-	۳۲۰	۵	۲۳۵۷	رشت.....
-	۶۸۵	-	۳۶۳	۶	۲۰۱۱	رضوانشهر.....
-	۳۴	-	۱۳۰	۵	۱۰۸۸	رودبار.....
-	۱۸۲۶	-	۳۸	۳	۱۱۹۱	رودسر.....
-	۴۷	-	۲	۱	۴۵۶	سیاهکل.....
-	۲	-	۱۴	۲	۸۵۴	شفت.....
-	۳۶۳	-	۱۳۶	۵	۲۴۰۹	صومعه‌سرا.....
-	۳۰۲	-	۱۵	۵	۲۲۳۸	طوالش.....
-	۲۵۷۹	-	۱۱۴	۲	۱۰۳۸	فومن.....
-	۳۴۵	-	۱۲	۱۱	۲۲۵۵	لاهیجان.....
-	۵۷۰	-	۶۰	۱۶	۶۹۴	لنگرود.....
-	۲۸۴	-	۲	۲	۸۲۲	ماسال.....



۴۰- تعداد بهره‌برداری و تعداد درخت به تفکیک محصولات دائمی در فضای باز بر حسب شهرستان (دنباله)

(بهره‌برداری - هزار اصله)

لیموشیرین		لیموترش		گیلاس		شهرستان
تعداد درخت بارور و نهال	تعداد بهره‌برداری	تعداد درخت بارور و نهال	تعداد بهره‌برداری	تعداد درخت بارور و نهال	تعداد بهره‌برداری	
۲۲	۱۰۵۸۳	۳	۱۳۹۷	۳۱	۴۱۲۶	گیلان.....
//	۴۴	//	۳۴	۱	۲۴۹	آستارا.....
۲	۹۶۴	//	۴۱	//	۳۲	آستانه اشرفیه.....
۱	۴۳۷	//	۶۸	۱	۲۳۳	املش.....
//	۱۱۵	//	۱۶	//	۹	بندر انزلی.....
۵	۲۶۵۴	//	۱۷۴	//	۱۲۵	رشت.....
۱	۴۹۲	//	۱۱۵	۲	۳۴۶	رضوانشهر.....
//	۳۷	//	۶	۸	۷۳۵	رودبار.....
۱	۴۹۰	۱	۳۶۵	//	۱۴۹	رودسر.....
//	۷۴	//	۴	۲	۲۵۳	سیاهکل.....
//	۲۳۵	//	۹	//	۲۷	شفت.....
۱	۷۱۳	//	۶۱	//	۳۳	صومعه‌سرا.....
۱	۵۷۳	//	۱۸۰	۱۶	۱۷۸۷	طوالش.....
۱	۵۴۳	//	۵۰	//	۴۰	فومن.....
۴	۱۵۸۲	//	۷۷	//	۴۸	لاهیجان.....
۲	۱۱۴۲	//	۱۷۴	//	۳۹	لنگرود.....
۱	۴۹۰	//	۲۴	//	۲۱	ماسال.....



۴۰- تعداد بهره‌برداری و تعداد درخت به تفکیک محصولات دائمی در فضای باز بر حسب شهرستان (دنباله)

(بهره‌برداری - هزار اصله)

هلو، شلیل و شفتالو		نارنگی		موز		شهرستان
تعداد درخت بارور و نهال	تعداد بهره‌برداری	تعداد درخت بارور و نهال	تعداد بهره‌برداری	تعداد درخت بارور و نهال	تعداد بهره‌برداری	
۵۰	۱۸۰۱۲	۴۹	۱۱۰۵۲	//	۷۷	گیلان.....
۲	۶۸۳	//	۵۴	.	.	آستارا.....
۳	۱۰۸۲	۲	۶۹۲	⊙	۱	آستانه اشرفیه.....
۱	۶۱۵	۷	۱۰۹۵	⊙	۱	املش.....
۱	۲۱۱	۱	۷۹	.	.	بندر انزلی.....
۱۳	۴۷۴۱	۲	۷۸۳	//	۲۴	رشت.....
۲	۹۱۲	۱	۶۳۴	⊙	۲	رضوانشهر.....
۱	۲۵۰	//	۲۵	.	.	رودبار.....
۴	۱۴۷۶	۱۸	۳۱۰۹	//	۴	رودسر.....
//	۱۱۱	//	۲۸	.	.	سیاهکل.....
۲	۷۲۴	//	۶۸	⊙	۲	شفت.....
۴	۱۶۸۷	//	۲۰۶	//	۹	صومعه‌سرا.....
۳	۱۳۴۰	۲	۹۰۹	⊙	۲	طوالش.....
۳	۱۱۰۶	//	۷۷	//	۲۱	فومن.....
۴	۱۴۷۵	۵	۱۳۳۸	//	۹	لاهیجان.....
۴	۹۴۹	۸	۱۶۵۹	⊙	۱	لنگرود.....
۲	۶۵۳	۱	۲۹۹	⊙	۱	ماسال.....



۴۰- تعداد بهره‌برداری و تعداد درخت به تفکیک محصولات دائمی در فضای باز بر حسب شهرستان (دنباله)

(بهره‌برداری - هزار اصله)

سایر محصولات دائمی		سایر مرکبات		شهرستان
تعداد درخت بارور و نهال	تعداد بهره‌برداری	تعداد درخت بارور و نهال	تعداد بهره‌برداری	
۱۷۴۴	۳۷۲۵۹	۱۹۱	۳۵۴۵۷	گیلان
۷۱	۱۹۳۳	۱	۱۷۴	آستارا
۱۲	۲۰۰۱	۸	۲۵۸۹	آستانه اشرفیه
۱۱	۱۸۷۲	۲۰	۱۸۵۳	املش
۱۸۳	۴۲۷	۵	۴۳۴	بندر انزلی
۵۷	۶۴۷۳	۲۷	۸۱۱۶	رشت
۵۱۷	۱۶۹۴	۱۰	۱۹۱۳	رضوانشهر
۷	۲۸۲	۱	۱۷۷	رودبار
۵۰	۳۱۹۰	۲۲	۲۸۳۵	رودسر
۷	۲۱۷	۴	۲۴۰	سیاهکل
۶۱۷	۶۶۰	۵	۱۰۴۰	شفت
۱۴	۳۴۷۹	۲	۹۹۰	صومعه‌سرا
۸۳	۵۴۱۹	۴	۱۱۸۱	طوالش
۴۶	۳۰۹۲	۷	۱۹۹۳	فومن
۲۱	۳۲۵۰	۲۳	۵۹۰۸	لاهیجان
۱۳	۲۵۶۲	۴۸	۴۵۱۲	لنگرود
۳۴	۷۱۰	۴	۱۵۰۳	ماسال

۴۱- تعداد بهره‌برداری، مساحت و نوع فعالیت گلخانه بر حسب شهرستان (بهره‌برداری - هکتار)

تعداد بهره‌برداری محصولات دائمی	تعداد بهره‌برداری محصولات سالانه	تعداد بهره‌برداری گل و گیاهان زینتی	گلخانه		شهرستان
			مساحت	تعداد بهره‌برداری	
۱۱۲	۷۴	۳۰۵	۶۵	۳۱۵	گیلان.....
۰	۰	۰	۰	۰	آستارا.....
۴	۱۰	۱۵	۶	۲۱	آستانه اشرفیه.....
۰	۰	۲	⊙	۲	املش.....
۱۰	۳	۱۱	۳	۱۴	بندر انزلی.....
۱۰	۱۷	۳۶	۳	۴۴	رشت.....
۲	۴	۳	۱	۶	رضوانشهر.....
۰	۰	۰	۰	۰	رودبار.....
۲۳	۲۱	۷۷	۲۷	۹۶	رودسر.....
۰	۰	۱	⊙	۱	سیاهکل.....
۰	۰	۱	⊙	۱	شفت.....
۵۱	۷	۱۲۶	۲۳	۱۶۴	صومعه‌سرا.....
۰	۱	۵	//	۶	طوالش.....
۱	۱	۶	۱	۶	فومن.....
۸	۷	۱۱	۲	۱۲	لاهیجان.....
۳	۳	۱۰	۱	۱۱	لنگرود.....
۰	۰	۱	⊙	۱	ماسال.....

۴۲- تعداد بهره‌برداری، مساحت و نوع فعالیت گلخانه بر حسب وسعت اراضی کشاورزی (بهره‌برداری - هکتار)

تعداد بهره‌برداری محصولات دائمی	تعداد بهره‌برداری محصولات سالانه	تعداد بهره‌برداری گل و گیاهان زینتی	گلخانه		وسعت اراضی کشاورزی
			مساحت	تعداد بهره‌برداری	
۱۱۲	۷۴	۳۰۵	۶۵	۳۸۵	جمع.....
۶۵	۲۶	۱۷۴	۳۲	۲۲۰	بدون زمین کشاورزی
۲۸	۲۵	۹۲	۲۵	۱۱۴	جمع کمتر از ۱ هکتار
۶	۵	۲۲	۱	۲۵	کمتر از ۰/۱ هکتار
۳	۵	۲۳	۶	۲۶	۰/۱ تا کمتر از ۰/۲ هکتار
۸	۶	۲۱	۱	۲۶	۰/۲ تا کمتر از ۰/۵ هکتار
۱۱	۹	۲۶	۱۷	۳۷	۰/۵ تا کمتر از ۱ هکتار
۱۳	۱۶	۲۶	۲	۳۶	جمع ۱ تا کمتر از ۵ هکتار
۱۰	۱۱	۱۶	۱	۲۲	۱ تا کمتر از ۲ هکتار
۱	۴	۶	۱	۸	۲ تا کمتر از ۳ هکتار
۱	۱	۱	//	۲	۳ تا کمتر از ۴ هکتار
۱	۰	۳	//	۴	۴ تا کمتر از ۵ هکتار
۳	۴	۸	۳	۹	جمع ۵ تا کمتر از ۲۰ هکتار
۲	۲	۲	//	۲	۵ تا کمتر از ۷/۵ هکتار
۱	۲	۱	//	۲	۷/۵ تا کمتر از ۱۰ هکتار
۰	۰	۲	//	۲	۱۰ تا کمتر از ۱۵ هکتار
۰	۰	۳	۲	۳	۱۵ تا کمتر از ۲۰ هکتار
۳	۲	۴	۳	۴	جمع ۲۰ تا کمتر از ۵۰ هکتار
۱	۱	۱	//	۱	۲۰ تا کمتر از ۲۵ هکتار
۰	۰	۱	//	۱	۲۵ تا کمتر از ۳۵ هکتار
۲	۱	۲	۳	۲	۳۵ تا کمتر از ۵۰ هکتار
۰	۱	۱	//	۲	جمع ۵۰ هکتار و بیش تر
۰	۰	۱	//	۱	۵۰ تا کمتر از ۱۰۰ هکتار
۰	۱	۰	//	۱	۱۰۰ تا کمتر از ۲۰۰ هکتار
۰	۰	۰	۰	۰	۲۰۰ تا کمتر از ۵۰۰ هکتار
۰	۰	۰	۰	۰	۵۰۰ تا کمتر از ۱۰۰۰ هکتار
۰	۰	۰	۰	۰	۱۰۰۰ تا کمتر از ۲۰۰۰ هکتار
۰	۰	۰	۰	۰	۲۰۰۰ هکتار و بیش تر

۴۳- تعداد بهره‌برداری، مساحت و نوع فعالیت گلخانه بر حسب وسعت گلخانه (بهره‌برداری - هکتار)

تعداد بهره‌برداری محصولات دائمی	تعداد بهره‌برداری محصولات سالانه	تعداد بهره‌برداری گل و گیاهان زینتی	گلخانه		وسعت گلخانه
			مساحت	تعداد بهره‌برداری	
۱۱۲	۷۴	۳۰۵	۶۵	۳۱۵	جمع
۱۲	۲۱	۵۰	//	۶۷	کمتر از ۱۰۰ مترمربع
۹	۵	۲۷	//	۳۲	۱۰۰ تا کمتر از ۲۰۰ مترمربع
۱۳	۱۷	۴۳	۲	۵۴	۲۰۰ تا کمتر از ۵۰۰ مترمربع
۱۰	۱	۲۵	۲	۳۱	۵۰۰ تا کمتر از ۷۵۰ مترمربع
۲	۱	۳	//	۳	۷۵۰ تا کمتر از ۱۰۰۰ مترمربع
۳۷	۱۲	۹۴	۱۶	۱۲۰	۱۰۰۰ تا کمتر از ۲۰۰۰ مترمربع
۲۳	۱۰	۴۷	۱۳	۶۰	۲۰۰۰ تا کمتر از ۵۰۰۰ مترمربع
۴	۵	۱۱	۶	۱۲	۵۰۰۰ تا کمتر از ۷۵۰۰ مترمربع
۱	۱	۱	۱	۱	۷۵۰۰ تا کمتر از ۱۰۰۰۰ مترمربع
۱	۱	۴	۲۵	۵	یک هکتار و بیش تر

۴۴- تعداد بهره‌برداری، مساحت و نوع فعالیت گلخانه بر حسب سن بهره‌بردار (بهره‌برداری - هکتار)

تعداد بهره‌برداری محصولات دائمی	تعداد بهره‌برداری محصولات سالانه	تعداد بهره‌برداری گل و گیاهان زینتی	گلخانه		سن بهره‌بردار
			مساحت	تعداد بهره‌برداری	
۱۰۳	۶۶	۲۱۹	۵۱	۳۶۵	جمع
۰	۰	۰	۰	۰	کمتر از ۱۵ ساله
۰	۰	۰	۰	۰	۱۵-۱۹ ساله
۲	۰	۴	۱	۵	۲۰-۲۴ ساله
۱	۲	۶	۱	۶	۲۵-۲۹ ساله
۲	۱	۱۸	۲	۲۰	۳۰-۳۴ ساله
۱۳	۸	۴۲	۵	۵۰	۳۵-۳۹ ساله
۲۶	۱۲	۴۴	۹	۶۶	۴۰-۴۴ ساله
۱۸	۹	۳۶	۶	۴۹	۴۵-۴۹ ساله
۱۶	۹	۴۷	۲۱	۵۸	۵۰-۵۴ ساله
۴	۱۰	۳۱	۵	۳۸	۵۵-۵۹ ساله
۱۰	۹	۲۷	۴	۳۴	۶۰-۶۴ ساله
۴	۱	۱۲	۲	۱۴	۶۵-۶۹ ساله
۳	۲	۵	۱	۷	۷۰-۷۴ ساله
۲	۲	۹	۱	۹	۷۵-۷۹ ساله
۲	۱	۸	۱	۹	۸۰ ساله و بیش تر

فصل پنجم

دامپروری

۴۵- بهره‌برداری‌های دارای دام سبک و تعداد دام آن‌ها در روز آمارگیری بر حسب شهرستان (بهره‌برداری - رأس)

فقط گوسفند و بره		کل			شهرستان
تعداد گوسفند و بره	تعداد بهره‌برداری	تعداد دام		تعداد بهره‌برداری	
		بز و بزغاله	گوسفند و بره		
۲۵۱۰۷۹	۸۶۶۵	۴۲۲۳۱	۴۱۳۳۱۱	۱۱۲۹۶	گیلان.....
۳۶۰۵	۲۰۳	۱۱۴۰	۶۵۱۱	۲۶۴	آستارا.....
۱۱۵	۴۲	۱۵	۱۱۵	۵۰	آستانه اشرفیه.....
۵۵۵۸	۴۰۶	۱۴۱۸	۹۲۳۷	۵۰۹	املش.....
۲۱۱	۱۹	۳	۲۳۷	۲۱	بندر انزلی.....
۱۴۵۲	۱۲۳	۳۶	۱۴۶۷	۱۴۸	رشت.....
۲۵۰۲۵	۶۷۹	۲۲۷۹	۳۸۷۳۵	۹۰۷	رضوانشهر.....
۵۱۵۴۳	۱۲۲۲	۸۸۸۴	۷۰۷۰۵	۱۵۶۸	رودبار.....
۲۷۵۸۴	۱۰۰۷	۳۶۶۹	۳۲۱۸۷	۱۱۲۰	رودسر.....
۱۶۶۴۸	۶۱۰	۱۹۷۶	۲۳۲۴۲	۷۵۷	سیاهکل.....
۱۳۸۰۰	۳۵۲	۲۴۳۵	۲۵۹۱۷	۵۰۳	شفت.....
۱۰۲۶	۱۱۰	۴۸۶	۱۸۱۱	۱۵۳	صومعه‌سرا.....
۷۴۳۸۱	۲۱۴۳	۵۲۶۳	۹۸۷۲۹	۲۵۸۹	طوالش.....
۹۲۱۶	۵۳۳	۲۵۵۰	۲۰۶۷۹	۷۶۷	فومن.....
۱۴۱۶	۱۷۰	۹۹۷	۲۷۸۶	۲۲۶	لاهیجان.....
۷۷۵۳	۳۲۸	۲۷۵۰	۱۷۸۵۶	۴۵۱	لنگرود.....
۱۸۷۴۷	۷۱۹	۸۳۳۱	۶۱۹۹۷	۱۲۶۳	ماسال.....



۴۵- بهره‌برداری‌های دارای دام سبک و تعداد دام آن‌ها در روز آمارگیری بر حسب شهرستان (دنباله) (بهره‌برداری - رأس)

گوسفند و بره و بز و بزغاله توأم		فقط بز و بزغاله		شهرستان	
تعداد دام		تعداد بهره‌برداری	تعداد بز و بزغاله		تعداد بهره‌برداری
بز و بزغاله	گوسفند و بره				
۳۶۸۹۳	۱۵۴۱۳۲	۲۳۶۲	۵۳۳۸	۲۶۹	گیلان.....
۱۰۹۵	۲۹۰۶	۶۰	⊙	۲	آستارا.....
۰	۰	۰	۱۵	۸	آستانه اشرفیه.....
۱۲۳۵	۳۶۷۹	۸۶	۱۸۳	۱۷	املش.....
⊙	⊙	۲	۰	۰	بندر انزلی.....
۷	۱۵	۵	۲۹	۲۰	رشت.....
۲۱۰۸	۱۳۷۱۰	۲۱۶	۱۷۱	۱۳	رضوانشهر.....
۶۸۷۵	۱۹۱۶۳	۳۰۲	۲۰۰۹	۴۴	رودبار.....
۲۳۶۳	۴۶۰۳	۷۳	۱۳۰۶	۴۰	رودسر.....
۱۸۲۸	۶۵۹۵	۱۳۷	۱۴۸	۱۱	سیاهکل.....
۲۴۱۳	۱۲۱۱۷	۱۴۵	۲۲	۶	شفت.....
۳۳۰	۷۸۵	۲۵	۱۵۶	۱۸	صومعه‌سرا.....
۴۵۴۴	۲۴۳۴۸	۴۱۱	۷۱۹	۳۵	طوالش.....
۲۴۶۰	۱۱۴۶۳	۲۲۱	۹۰	۱۳	فومن.....
۹۴۱	۱۳۷۰	۳۷	۵۶	۱۹	لاهیجان.....
۲۵۰۲	۱۰۱۰۳	۱۰۵	۲۴۸	۱۸	لنگرود.....
۸۱۹۰	۴۳۲۵۰	۵۳۹	۱۴۱	۵	ماسال.....

۴۶- بهره‌برداری‌های دارای دام سبک و تعداد دام آن‌ها در روز آمارگیری بر حسب تعداد دام سبک (بهره‌برداری - رأس)

فقط گوسفند و بره		کل		تعداد دام سبک
تعداد گوسفند و بره	تعداد بهره‌برداری	تعداد دام		
		بز و بزغاله	گوسفند و بره	
۲۵۸۰۷۹	۱۶۶۵	۴۲۳۳۱	۴۱۳۳۱۱	۱۱۲۹۶ جمع
۳۳۲۳۲	۴۷۸۳	۱۸۵۸	۳۵۶۳۲	۵۲۹۰ جمع کمتر از ۲۰ رأس
۱۷۱۹	۹۹۱	۱۴۸	۱۷۳۴	۱۰۹۹ ۱-۲ رأس
۲۶۶۱	۷۷۲	۱۳۳	۲۷۱۱	۸۲۶ ۳-۴ رأس
۷۵۹۵	۱۲۷۷	۳۴۶	۷۹۸۰	۱۳۸۴ ۵-۹ رأس
۲۱۲۵۸	۱۷۴۴	۱۲۳۱	۲۳۲۰۸	۱۹۸۲ ۱۰-۱۹ رأس
۱۲۲۰۱۱	۳۲۲۸	۱۸۲۰۵	۱۷۴۹۷۳	۴۶۹۱ جمع ۲۰-۹۹ رأس
۲۲۹۵۲	۱۰۸۸	۲۳۷۰	۲۷۵۴۸	۱۳۹۳ ۲۰-۲۹ رأس
۲۱۵۲۶	۷۰۰	۲۱۹۳	۲۷۲۹۰	۹۴۳ ۳۰-۳۹ رأس
۱۴۳۰۰	۳۵۱	۲۱۹۱	۱۹۵۷۹	۵۲۷ ۴۰-۴۹ رأس
۳۱۸۵۰	۶۳۵	۳۲۰۷	۴۱۲۶۴	۸۷۷ ۵۰-۵۹ رأس
۲۰۵۲۲	۳۲۳	۴۸۳۳	۳۴۹۳۳	۶۱۶ ۶۰-۷۴ رأس
۱۰۸۶۱	۱۳۳	۳۴۱۲	۲۴۳۵۹	۳۳۵ ۷۵-۹۹ رأس
۱۰۲۸۳۶	۶۵۳	۲۲۱۶۸	۲۰۱۶۰۶	۱۳۱۴ جمع ۱۰۰ رأس و بیش‌تر
۳۶۸۳۰	۳۵۲	۷۴۰۷	۶۵۶۴۷	۶۷۰ ۱۰۰-۱۴۹ رأس
۱۸۷۴۱	۱۲۲	۴۳۲۰	۳۵۴۳۷	۲۵۱ ۱۵۰-۱۹۹ رأس
۳۶۶۱۵	۱۵۹	۶۷۸۶	۷۶۲۲۷	۳۴۲ ۲۰۰-۳۹۹ رأس
۲۸۰۰	۷	۹۴۰	۷۹۲۰	۲۱ ۴۰۰-۴۹۹ رأس
۷۸۵۰	۱۳	۲۷۱۵	۱۶۳۷۵	۳۰ ۵۰۰ رأس و بیش‌تر



۴۶- بهره‌برداری‌های دارای دام سبک و تعداد دام آن‌ها در روز آمارگیری بر حسب تعداد دام سبک (دنباله)

(بهره‌برداری - رأس)

گوسفند و بره و بز و بزغاله توأم		فقط بز و بزغاله		تعداد دام سبک		
تعداد دام		تعداد بهره‌برداری	تعداد بز و بزغاله			تعداد بهره‌برداری
بز و بزغاله	گوسفند و بره					
۳۶۱۹۳	۱۵۴۱۳۲	۲۳۶۲	۵۳۳۱	۲۶۹	جمع.....	
۱۰۵۲	۲۴۰۱	۳۲۷	۸۰۶	۱۸۱	جمع کمتر از ۲۰ رأس.....	
۱۵	۱۵	۱۵	۱۳۳	۹۳	۱-۲ رأس.....	
۳۲	۵۰	۲۴	۱۰۱	۳۰	۳-۴ رأس.....	
۲۰۰	۳۸۵	۸۴	۱۴۶	۲۳	۵-۹ رأس.....	
۸۰۵	۱۹۵۱	۲۰۴	۴۲۶	۲۵	۱۰-۱۹ رأس.....	
۱۵۵۷۳	۵۲۹۶۲	۱۳۹۱	۲۶۳۲	۷۲	جمع ۲۰-۹۹ رأس.....	
۱۷۸۵	۴۵۹۶	۲۷۸	۵۸۵	۲۸	۲۰-۲۹ رأس.....	
۱۸۲۳	۵۷۶۴	۲۳۲	۳۷۰	۱۲	۳۰-۳۹ رأس.....	
۱۷۴۴	۵۲۷۹	۱۶۵	۴۴۷	۱۱	۴۰-۴۹ رأس.....	
۲۶۵۷	۹۴۱۴	۲۳۱	۵۵۰	۱۱	۵۰-۵۹ رأس.....	
۴۲۳۳	۱۴۴۱۱	۲۸۴	۶۰۰	۹	۶۰-۷۴ رأس.....	
۳۳۳۲	۱۳۴۹۸	۲۰۲	۸۰	۱	۷۵-۹۹ رأس.....	
۲۰۲۶۸	۹۸۷۷۰	۶۴۵	۱۹۰۰	۱۶	جمع ۱۰۰ رأس و بیش تر.....	
۶۲۵۷	۲۸۸۱۷	۳۰۷	۱۱۵۰	۱۱	۱۰۰-۱۴۹ رأس.....	
۳۵۷۰	۱۶۶۹۶	۱۲۴	۷۵۰	۵	۱۵۰-۱۹۹ رأس.....	
۶۷۸۶	۳۹۶۱۲	۱۸۳	.	.	۲۰۰-۳۹۹ رأس.....	
۹۴۰	۵۱۲۰	۱۴	.	.	۴۰۰-۴۹۹ رأس.....	
۲۷۱۵	۸۵۲۵	۱۷	.	.	۵۰۰ رأس و بیش تر.....	

۴۷- بهره‌برداری‌های دارای گوسفند و بره در روز آمارگیری و تعداد دام آن‌ها بر حسب شهرستان (بهره‌برداری - رأس)

تعداد گوسفند و بره در روز آمارگیری			تعداد بهره‌برداری	شهرستان
نر	ماده	جمع		
۵۶۷۳۲	۳۵۵۴۷۹	۴۱۲۲۱۱	۱۱۰۲۷	گیلان.....
۱۶۸۵	۴۸۲۶	۶۵۱۱	۲۶۲	آستارا.....
۳۵	۸۰	۱۱۵	۴۲	آستانه اشرفیه.....
۱۳۲۶	۷۹۱۱	۹۲۳۷	۴۹۲	املش.....
۶۵	۱۷۲	۲۳۷	۲۱	بندر انزلی.....
۴۵۶	۱۰۱۱	۱۴۶۷	۱۲۸	رشت.....
۴۳۴۴	۳۴۳۹۱	۳۸۷۳۵	۸۹۵	رضوانشهر.....
۹۴۸۱	۶۱۲۲۵	۷۰۷۰۵	۱۵۲۴	رودبار.....
۵۵۰۷	۲۶۶۸۱	۳۲۱۸۷	۱۰۸۰	رودسر.....
۲۹۹۴	۲۰۲۴۹	۲۳۲۴۲	۷۴۶	سیاهکل.....
۳۹۱۸	۲۱۹۹۹	۲۵۹۱۷	۴۹۷	شفت.....
۲۹۸	۱۵۱۳	۱۸۱۱	۱۳۵	صومعه‌سرا.....
۱۰۲۸۶	۸۸۴۴۳	۹۸۷۲۹	۲۵۵۴	طوالش.....
۳۱۱۹	۱۷۵۶۰	۲۰۶۷۹	۷۵۴	فومن.....
۴۸۶	۲۳۰۰	۲۷۸۶	۲۰۷	لاهیجان.....
۲۴۶۹	۱۵۳۸۷	۱۷۸۵۶	۴۳۳	لنگرود.....
۱۰۲۶۴	۵۱۷۳۳	۶۱۹۹۷	۱۲۵۸	ماسال.....

۴۸- بهره‌برداری‌های دارای گوسفند و بره در روز آمارگیری و تعداد دام آن‌ها بر حسب وسعت اراضی کشاورزی (بهره‌برداری - رأس)

تعداد گوسفند و بره در روز آمارگیری			تعداد بهره‌برداری	وسعت اراضی کشاورزی
نر	ماده	جمع		
۵۶۷۳۲	۳۵۵۴۷۹	۴۱۲۲۱۱	۱۱۰۲۷	جمع
۱۶۹۶۱	۱۱۰۲۳۵	۱۲۷۱۹۶	۲۹۴۸	بدون زمین کشاورزی
۲۴۵۳۷	۱۵۱۲۹۳	۱۷۵۸۲۹	۵۲۰۵	جمع کمتر از ۱ هکتار
۴۷۸۳	۳۴۷۲۸	۳۹۵۱۰	۹۸۱	کمتر از ۰/۱ هکتار
۳۳۸۴	۲۰۰۴۰	۲۳۴۲۴	۷۳۲	۰/۱ تا کمتر از ۰/۲ هکتار
۸۶۵۰	۴۹۰۲۵	۵۷۶۷۵	۱۹۴۰	۰/۲ تا کمتر از ۰/۵ هکتار
۷۷۲۰	۴۷۵۰۰	۵۵۲۲۰	۱۵۵۲	۰/۵ تا کمتر از ۱ هکتار
۱۳۳۹۸	۸۱۷۵۵	۹۵۱۵۲	۲۵۵۱	جمع ۱ تا کمتر از ۵ هکتار
۷۴۰۲	۴۴۹۷۵	۵۲۳۷۷	۱۴۴۲	۱ تا کمتر از ۲ هکتار
۳۴۵۶	۲۰۶۴۴	۲۴۱۰۰	۶۲۹	۲ تا کمتر از ۳ هکتار
۱۳۵۷	۸۶۴۲	۹۹۹۹	۲۸۸	۳ تا کمتر از ۴ هکتار
۱۱۸۳	۷۴۹۴	۸۶۷۷	۱۹۲	۴ تا کمتر از ۵ هکتار
۱۷۵۱	۱۱۵۲۲	۱۳۲۷۳	۳۱۰	جمع ۵ تا کمتر از ۲۰ هکتار
۱۲۵۱	۷۹۰۹	۹۱۶۰	۲۰۶	۵ تا کمتر از ۷/۵ هکتار
۲۵۳	۲۱۰۰	۲۳۵۳	۵۶	۷/۵ تا کمتر از ۱۰ هکتار
۱۵۷	۱۰۵۳	۱۲۱۰	۳۶	۱۰ تا کمتر از ۱۵ هکتار
۹۰	۴۶۰	۵۵۰	۱۲	۱۵ تا کمتر از ۲۰ هکتار
۷۸	۵۷۸	۶۵۶	۱۱	جمع ۲۰ تا کمتر از ۵۰ هکتار
۳۶	۲۳۸	۲۷۴	۶	۲۰ تا کمتر از ۲۵ هکتار
۴۲	۳۴۰	۳۸۲	۵	۲۵ تا کمتر از ۳۵ هکتار
۰	۰	۰	۰	۳۵ تا کمتر از ۵۰ هکتار
۸	۹۷	۱۰۵	۳	جمع ۵۰ هکتار و بیش تر
۵	۹۵	۱۰۰	۲	۵۰ تا کمتر از ۱۰۰ هکتار
۳	۲	۵	۱	۱۰۰ تا کمتر از ۲۰۰ هکتار
۰	۰	۰	۰	۲۰۰ تا کمتر از ۵۰۰ هکتار
۰	۰	۰	۰	۵۰۰ تا کمتر از ۱۰۰۰ هکتار
۰	۰	۰	۰	۱۰۰۰ تا کمتر از ۲۰۰۰ هکتار
۰	۰	۰	۰	۲۰۰۰ هکتار و بیش تر

۴۹- بهره‌برداری‌های دارای گوسفند و بره در روز آمارگیری و تعداد دام آن‌ها بر حسب سن بهره‌بردار (بهره‌برداری - رأس)

تعداد گوسفند و بره در روز آمارگیری			تعداد بهره‌برداری	سن بهره‌بردار
نر	ماده	جمع		
۵۶۶۳۰	۳۵۵۲۱۸	۴۱۱۸۴۸	۱۱۰۲۳	جمع.....
.	.	.	.	کمتر از ۱۵ ساله
۲۲	۲۵۳	۲۷۵	۱۱	۱۵-۱۹ ساله
۵۵۰	۳۰۷۳	۳۶۲۳	۱۶۲	۲۰-۲۴ ساله
۱۹۹۹	۱۳۷۶۸	۱۵۷۶۷	۵۵۱	۲۵-۲۹ ساله
۳۸۴۵	۲۳۲۰۵	۲۷۰۵۰	۸۴۲	۳۰-۳۴ ساله
۴۶۷۲	۳۰۵۴۸	۳۵۲۲۰	۱۰۳۶	۳۵-۳۹ ساله
۶۲۷۸	۳۵۶۴۳	۴۱۹۲۱	۱۲۴۷	۴۰-۴۴ ساله
۶۸۹۴	۳۹۶۸۵	۴۶۵۸۰	۱۳۰۹	۴۵-۴۹ ساله
۷۵۶۷	۴۸۷۸۴	۵۶۳۵۱	۱۳۵۰	۵۰-۵۴ ساله
۶۶۳۵	۴۳۷۰۹	۵۰۳۴۴	۱۱۲۹	۵۵-۵۹ ساله
۶۸۴۹	۴۳۱۷۴	۵۰۰۲۴	۱۲۴۱	۶۰-۶۴ ساله
۴۴۰۱	۲۷۸۸۳	۳۲۲۸۴	۷۸۹	۶۵-۶۹ ساله
۳۴۶۲	۲۱۸۷۴	۲۵۳۳۶	۵۸۰	۷۰-۷۴ ساله
۱۷۵۸	۱۱۴۱۱	۱۳۱۶۹	۴۰۰	۷۵-۷۹ ساله
۱۶۹۹	۱۲۲۰۷	۱۳۹۰۶	۳۷۸	۸۰ ساله و بیش تر

۵۰- بهره‌برداری‌های دارای گوسفند و بره در روز آمارگیری و تعداد دام آن‌ها بر حسب تعداد گوسفند و بره

(بهره‌برداری - رأس)

تعداد گوسفند و بره در روز آمارگیری			تعداد بهره‌برداری	تعداد گوسفند و بره
نر	ماده	جمع		
۵۶۷۳۲	۳۵۵۴۷۹	۴۱۲۲۱۱	۱۱۰۲۷	جمع.....
۷۵۶۳	۳۰۵۴۶	۳۸۱۰۸	۵۳۰۱	جمع کمتر از ۲۰ رأس.....
۶۱۰	۱۱۷۹	۱۷۸۹	۱۰۳۶	۱-۲ رأس.....
۷۵۲	۲۰۴۲	۲۷۹۴	۸۱۰	۳-۴ رأس.....
۱۶۸۲	۶۷۶۰	۸۴۴۲	۱۴۰۹	۵-۹ رأس.....
۴۵۱۹	۲۰۵۶۶	۲۵۰۸۵	۲۰۴۸	۱۰-۱۹ رأس.....
۲۴۵۴۷	۱۵۶۵۹۵	۱۸۱۱۴۲	۴۵۴۶	جمع ۲۰-۹۹ رأس.....
۴۵۴۵	۲۴۶۷۹	۲۹۲۲۴	۱۳۷۹	۲۰-۲۹ رأس.....
۴۳۵۶	۲۴۵۲۶	۲۸۸۸۲	۹۳۷	۳۰-۳۹ رأس.....
۳۱۹۹	۱۸۸۲۲	۲۲۰۲۱	۵۳۹	۴۰-۴۹ رأس.....
۵۷۶۹	۳۹۴۷۴	۴۵۲۴۲	۹۰۰	۵۰-۵۹ رأس.....
۴۲۲۶	۲۸۶۸۹	۳۲۹۱۵	۵۱۴	۶۰-۷۴ رأس.....
۲۴۵۳	۲۰۴۰۶	۲۲۸۵۸	۲۷۷	۷۵-۹۹ رأس.....
۲۴۶۲۲	۱۶۸۳۳۹	۱۹۲۹۶۱	۱۱۸۰	جمع ۱۰۰ رأس و بیش تر.....
۸۰۶۰	۵۵۵۵۰	۶۳۶۱۰	۶۰۱	۱۰۰-۱۴۹ رأس.....
۴۷۱۴	۳۲۲۴۲	۳۶۹۵۶	۲۳۹	۱۵۰-۱۹۹ رأس.....
۹۱۵۸	۶۲۰۶۲	۷۱۲۲۰	۲۹۹	۲۰۰-۳۹۹ رأس.....
۱۰۸۰	۶۳۲۰	۷۴۰۰	۱۸	۴۰۰-۴۹۹ رأس.....
۱۶۱۰	۱۲۱۶۵	۱۳۷۷۵	۲۳	۵۰۰ رأس و بیش تر.....

۵۱- بهره‌برداری‌های دارای بز و بزغاله در روز آمارگیری و تعداد دام آن‌ها بر حسب شهرستان (بهره‌برداری - رأس)

تعداد بز و بزغاله در روز آمارگیری			تعداد بهره‌برداری	شهرستان
نر	ماده	جمع		
۱۳۰۶	۳۳۹۲۵	۴۲۲۳۱	۲۶۳۱	گیلان.....
۴۱۴	۷۲۶	۱۱۴۰	۶۲	آستارا.....
۶	۹	۱۵	۸	آستانه اشرفیه.....
۲۰۲	۱۲۱۷	۱۴۱۸	۱۰۳	املش.....
⊙	⊙	⊙	۲	بندر انزلی.....
۱۹	۱۷	۳۶	۲۵	رشت.....
۴۷۲	۱۸۰۸	۲۲۷۹	۲۲۹	رضوانشهر.....
۱۲۱۷	۷۶۶۶	۸۸۸۴	۳۴۶	رودبار.....
۸۳۲	۲۸۳۷	۳۶۶۹	۱۱۳	رودسر.....
۴۵۵	۱۵۲۲	۱۹۷۶	۱۴۸	سیاهکل.....
۵۰۴	۱۹۳۱	۲۴۳۵	۱۵۱	شفت.....
۷۹	۴۰۷	۴۸۶	۴۳	صومعه‌سرا.....
۱۱۹۴	۴۰۶۹	۵۲۶۳	۴۴۶	طوالش.....
۵۵۶	۱۹۹۴	۲۵۵۰	۲۳۴	فومن.....
۱۷۲	۸۲۵	۹۹۷	۵۶	لاهیجان.....
۵۵۱	۲۱۹۹	۲۷۵۰	۱۲۳	لنگرود.....
۱۶۳۵	۶۶۹۶	۸۳۳۱	۵۴۴	ماسال.....

۵۲- بهره‌برداری‌های دارای گاو و گوساله در روز آمارگیری و تعداد دام آن‌ها بر حسب شهرستان (بهره‌برداری - رأس)

تعداد گاو و گوساله در روز آمارگیری			تعداد بهره‌برداری	شهرستان
نر	ماده	جمع		
۶۱۴۶۸	۲۲۹۱۱۶	۲۹۰۵۸۴	۷۳۵۷۲	گیلان.....
۲۹۹۳	۹۵۳۷	۱۲۵۲۹	۱۸۷۵	آستارا.....
۱۴۷۴	۶۱۸۴	۷۶۵۷	۲۶۵۴	آستانه اشرفیه.....
۱۲۷۳	۵۵۸۷	۶۸۶۱	۱۶۲۸	املش.....
۴۳۳	۲۱۱۱	۲۵۴۴	۲۸۹	بندر انزلی.....
۱۳۵۶۶	۲۹۸۷۲	۴۳۴۳۸	۱۵۶۶۷	رشت.....
۲۲۴۲	۱۱۳۳۹	۱۳۵۸۱	۳۴۳۴	رضوانشهر.....
۳۸۳۲	۱۶۶۹۶	۲۰۵۲۸	۴۰۲۰	رودبار.....
۴۵۰۲	۱۶۵۹۳	۲۱۰۹۴	۳۸۳۷	رودسر.....
۲۵۸۸	۱۲۳۸۴	۱۴۹۷۲	۳۲۷۴	سیاهکل.....
۳۹۵۵	۱۴۹۹۵	۱۸۹۵۰	۴۶۸۲	شفت.....
۲۳۳۰	۱۰۳۵۹	۱۲۶۸۹	۴۶۰۴	صومعه‌سرا.....
۸۳۱۹	۳۹۴۱۱	۴۷۷۳۰	۱۰۴۹۰	طوالش.....
۴۴۴۸	۱۹۰۷۴	۲۳۵۲۲	۶۸۹۴	فومن.....
۲۳۷۹	۹۱۵۹	۱۱۵۳۸	۳۸۴۲	لاهیجان.....
۱۷۲۵	۷۷۰۰	۹۴۲۵	۱۸۰۴	لنگرود.....
۵۴۱۲	۱۸۱۱۸	۲۳۵۲۹	۴۵۸۰	ماسال.....

۵۳- بهره‌برداری‌های دارای گاو و گوساله در روز آمارگیری و تعداد دام آن‌ها بر حسب تعداد دام سنگین (بهره‌برداری- رأس)

تعداد گاو و گوساله در روز آمارگیری			تعداد بهره‌برداری	تعداد دام سنگین
نر	ماده	جمع		
۶۱۴۶۸	۲۲۹۱۱۶	۲۹۰۵۸۴	۷۳۵۷۲	جمع.....
۴۱۸۷۸	۱۵۷۶۹۹	۱۹۹۵۷۷	۶۸۰۵۱	جمع کمتر از ۱۰ رأس.....
۱۶۱۱	۱۲۷۲۶	۱۴۳۳۷	۱۴۳۳۷	۱ رأس.....
۷۴۶۸	۳۶۹۷۲	۴۴۴۴۰	۲۲۲۲۴	۲ رأس.....
۶۵۸۲	۲۴۵۷۳	۳۱۱۵۴	۱۰۳۹۴	۳ رأس.....
۷۷۴۹	۲۶۰۵۸	۳۳۸۰۷	۸۴۷۷	۴ رأس.....
۶۸۰۳	۲۱۹۲۹	۲۸۷۳۲	۵۷۵۷	۵ رأس.....
۷۴۴۶	۲۲۵۵۱	۲۹۹۹۷	۴۷۶۴	۶-۷ رأس.....
۴۲۲۰	۱۲۸۹۱	۱۷۱۱۱	۲۰۹۹	۸-۹ رأس.....
۱۷۷۴۰	۶۲۹۴۸	۸۰۶۸۸	۵۳۷۸	جمع ۱۰-۴۹ رأس.....
۷۲۹۲	۲۴۲۳۱	۳۱۵۲۴	۲۹۷۵	۱۰-۱۴ رأس.....
۳۸۹۷	۱۳۳۲۰	۱۷۲۱۷	۱۱۲۴	۱۵-۱۹ رأس.....
۳۹۶۶	۱۴۷۸۸	۱۸۷۵۵	۸۸۱	۲۰-۲۹ رأس.....
۱۸۵۴	۷۵۰۰	۹۳۵۳	۳۰۴	۳۰-۳۹ رأس.....
۷۳۱	۳۱۰۹	۳۸۴۰	۹۵	۴۰-۴۹ رأس.....
۱۲۸۴	۵۳۵۶	۶۶۳۹	۱۱۸	جمع ۵۰-۹۹ رأس.....
۶۷۶	۲۹۲۷	۳۶۰۲	۷۳	۵۰-۵۹ رأس.....
۳۲۵	۱۵۶۲	۱۸۸۷	۳۲	۶۰-۷۴ رأس.....
۲۸۳	۸۶۷	۱۱۵۰	۱۴	۷۵-۹۹ رأس.....
۵۶۶	۳۱۱۳	۳۶۸۰	۲۴	جمع ۱۰۰ رأس و بیش‌تر.....
۴۲۶	۱۹۱۳	۲۳۴۰	۱۹	۱۰۰-۱۹۹ رأس.....
۹۰	۷۵۰	۸۴۰	۴	۲۰۰-۴۹۹ رأس.....
۵۰	۴۵۰	۵۰۰	۱	۵۰۰ رأس و بیش‌تر.....

۵۴- بهره‌برداری‌های دارای گاومیش و بچه گاومیش در روز آمارگیری و تعداد دام آن‌ها بر حسب شهرستان (بهره‌برداری- رأس)

تعداد گاومیش و بچه گاومیش در روز آمارگیری			تعداد بهره‌برداری	شهرستان
نر	ماده	جمع		
۵۲۲	۱۹۵۱	۲۴۷۳	۵۹۴	گیلان.....
۳۱	۶۲	۹۳	۱۳	آستارا.....
۱۵	۷۶	۹۱	۲۷	آستانه اشرفیه.....
۰	۰	۰	۰	املش.....
۳۲	۱۰۴	۱۳۶	۱۰	بندر انزلی.....
۵۰	۱۹۵	۲۴۵	۴۰	رشت.....
۱۹۷	۷۶۰	۹۵۶	۲۵۲	رضوانشهر.....
⊙	⊙	⊙	۲	رودبار.....
۲	۱۶	۱۸	۵	رودسر.....
۰	۲۲	۲۲	۶	سیاهکل.....
⊙	⊙	⊙	۲	شفت.....
۸۴	۲۸۵	۳۶۸	۹۵	صومعه‌سرا.....
۷۲	۲۸۷	۳۵۹	۹۹	طوالش.....
⊙	⊙	⊙	۱	فومن.....
۱۴	۵۷	۷۱	۲۰	لاهیجان.....
۴	۲۸	۳۲	۷	لنگرود.....
۱۸	۵۲	۷۰	۱۶	ماسال.....

۵۵- بهره‌برداری‌های دارای پرورش ماهی طی ۳۶۵ روز گذشته به تفکیک ماهیان سرد آبی و گرم آبی بر حسب شهرستان (بهره‌برداری)

تعداد بهره‌برداری			تعداد کل بهره‌برداری	شهرستان
ماهیان گرم آبی و سرد آبی توأم	فقط ماهیان گرم آبی	فقط ماهیان سرد آبی		
۳۲	۵۶۱۲	۳۰۶	۵۸۱۸	گیلان.....
۰	۲	۴	۶	آستارا.....
۴	۸۶	۹	۹۱	آستانه اشرفیه.....
۱	۲۲	۶	۲۷	املش.....
۳	۸۵	۷	۸۹	بندر انزلی.....
۲	۲۴۶۲	۴۶	۲۵۰۶	رشت.....
۰	۶۲	۲۶	۸۷	رضوانشهر.....
۰	۲۶	۱۱	۳۷	رودبار.....
۷	۵۹	۳۳	۸۵	رودسر.....
۰	۵۳	۹	۶۲	سیاهکل.....
۱	۱۲۵۳	۱۹	۱۲۷۱	شفت.....
۲	۶۴۷	۹	۶۵۴	صومعه‌سرا.....
۲	۱۳	۵۹	۷۰	طوالش.....
۳	۵۷۷	۲۵	۵۹۹	فومن.....
۲	۱۵۵	۶	۱۵۹	لاهیجان.....
۳	۳۶	۷	۴۰	لنگرود.....
۲	۷۴	۳۱	۱۰۳	ماسال.....