

ریاست جمهوری  
سازمان مدیریت و برنامه‌ریزی  
مرکز آمار ایران

# نتایج تفصیلی سرشماری عمومی کشاورزی-۱۳۹۳

## استان لرستان



#### نشانه‌های نشریات مرکز آمار ایران

- آمار گردآوری نشده است.
- آمار در دسترس نیست.
- x ذاتاً یا عملاً وجود ندارد.
- xx جمع و محاسبه غیر ممکن یا بی‌معنی است.
- || رقم کمتر از نصف واحد است.
- | رقم (نسبت) ناچیز و قابل صرف‌نظر کردن است.
- \* رقم غیر قطعی است.
- \*\* رقم جنبه تخمینی دارد.
- ⊙ به‌دلیل حفظ محرمانگی، رقم قابل انتشار نیست.

اختلاف در سرجمع‌ها به علت سراسر کردن ارقام است. محاسبه نسبت‌ها و شاخص‌ها قبل از سراسر کردن ارقام صورت گرفته است.



## پیشگفتار

اولین سرشماری کشاورزی ایران در سال ۱۳۵۲ فقط در نقاط روستایی اجرا شد و پس از آن در سال‌های ۱۳۶۷، ۱۳۷۲ و ۱۳۸۲ سرشماری کشاورزی به صورت عمومی (نقاط شهری و روستایی) به مرحله اجرا در آمد. سرشماری عمومی کشاورزی ۱۳۹۳ چهارمین سرشماری عمومی کشاورزی کشور است که از ۵ مهر لغایت ۱۸ آبان ماه به طور همزمان در سراسر کشور انجام شد. نتایج این سرشماری در برگیرنده طیف وسیعی از اطلاعات آماری است که در قالب جدول‌های متنوع به صورت نشریه الکترونیکی و کاغذی ارائه می‌شود. نشریه حاضر به‌عنوان «نتایج تفصیلی سرشماری عمومی کشاورزی ۱۳۹۳» حاوی منتخبی از جدول‌های آماری در سطح استان لرستان به همراه خلاصه‌یافته‌ها است که به صورت نشر الکترونیکی و از مسیر درگاه ملی آمار کشور به آدرس اینترنتی [www.amar.org.ir](http://www.amar.org.ir) و در قالب نسخ کاغذی در اختیار علاقه‌مندان قرار می‌گیرد. نتایج این سرشماری برای سطوح جغرافیایی کوچک‌تر از طریق واحد اطلاع‌رسانی مرکز آمار ایران به آدرس خیابان دکتر فاطمی، نبش خیابان رهی معیری برای عموم قابل دسترس است.

عادل آذر

رئیس مرکز آمار ایران

## فهرست مندرجات

عنوان	صفحه
راهنمای کاربران	۹
تعاریف و مفاهیم	۲۰
یافته‌های مهم	۲۵
<b>فصل اول - بهره‌برداران و بهره‌برداری‌های کشاورزی</b>	
۱- بهره‌برداران فهرست شده و بهره‌برداران سرشماری شده (دارای پرسشنامه) بر حسب نوع بهره‌بردار و شهرستان	۳۳
۲- بهره‌برداری‌های کشاورزی بر حسب نوع بهره‌بردار و شهرستان	۳۴
۳- بهره‌برداری‌های کشاورزی متعلق به اشخاص حقیقی بر حسب نوع و سن بهره‌بردار	۳۵
۴- بهره‌برداری‌های کشاورزی متعلق به اشخاص حقیقی بر حسب وضع سواد، مدرک تحصیلی بهره‌بردار و شهرستان	۳۶
۵- بهره‌برداری‌های کشاورزی متعلق به اشخاص حقیقی بر حسب وضع سواد، مدرک تحصیلی بهره‌بردار و وسعت اراضی کشاورزی	۳۷
۶- بهره‌برداری‌های کشاورزی متعلق به اشخاص حقیقی بر حسب وضع سواد، مدرک تحصیلی و سن بهره‌بردار	۳۸
<b>فصل دوم - کاربری اراضی کشاورزی</b>	
۷- بهره‌برداری‌های کشاورزی بر حسب نوع فعالیت و شهرستان	۴۱
۸- تعداد و مساحت بهره‌برداری‌های با زمین بر حسب شهرستان	۴۱
۹- تعداد و مساحت بهره‌برداری‌های با زمین بر حسب وسعت اراضی کشاورزی	۴۲
۱۰- تعداد و مساحت بهره‌برداری‌های با زمین بر حسب سن بهره‌بردار	۴۳
۱۱- تعداد و مساحت بهره‌برداری‌های با زمین آبی بر حسب شهرستان	۴۴
۱۲- تعداد و مساحت بهره‌برداری‌های با زمین دیم بر حسب شهرستان	۴۴
۱۳- تعداد و مساحت بهره‌برداری‌های دارای اراضی زراعی بر حسب شهرستان	۴۵
۱۴- تعداد و مساحت بهره‌برداری‌های دارای اراضی زراعی بر حسب وسعت اراضی کشاورزی	۴۶
۱۵- تعداد و مساحت بهره‌برداری‌های دارای اراضی زراعی بر حسب وسعت اراضی زراعی	۴۷
۱۶- تعداد و مساحت بهره‌برداری‌های دارای اراضی زراعی بر حسب سن بهره‌بردار	۴۸
۱۷- تعداد و مساحت بهره‌برداری‌های دارای اراضی زراعی آبی بر حسب شهرستان	۴۹
۱۸- تعداد و مساحت اراضی زراعی بهره‌برداری‌ها به تفکیک آبی و دیم بر حسب شهرستان	۵۰
۱۹- تعداد و مساحت باغ و قلمستان بهره‌برداری‌ها بر حسب شهرستان	۵۱
۲۰- تعداد و مساحت باغ و قلمستان بهره‌برداری‌ها بر حسب وسعت اراضی کشاورزی	۵۲
۲۱- تعداد و مساحت باغ و قلمستان بهره‌برداری‌ها بر حسب سن بهره‌بردار	۵۳
۲۲- تعداد و مساحت باغ و قلمستان بهره‌برداری‌ها بر حسب وسعت اراضی باغ و قلمستان	۵۴
۲۳- تعداد و مساحت باغ و قلمستان آبی بهره‌برداری‌ها بر حسب شهرستان	۵۵
۲۴- تعداد و مساحت باغ و قلمستان دیم بهره‌برداری‌ها بر حسب شهرستان	۵۵
۲۵- تعداد و مساحت باغ و قلمستان بهره‌برداری‌ها به تفکیک آبی و دیم بر حسب شهرستان	۵۶

## فصل سوم- زراعت (محصولات سالانه در فضای باز)

- ۲۶- تعداد بهره‌برداری و سطح کاشت محصولات گندم، جو، برنج (شلتوک) و سایر محصولات سالانه در فضای باز بهره‌برداری‌های کشاورزی ..... ۵۹
- ۲۷- تعداد بهره‌برداری و سطح کاشت گندم در فضای باز بر حسب شهرستان ..... ۵۹
- ۲۸- تعداد بهره‌برداری و سطح کاشت گندم در فضای باز بر حسب وسعت اراضی کشاورزی ..... ۶۰
- ۲۹- تعداد بهره‌برداری و سطح کاشت گندم در فضای باز بر حسب وسعت اراضی زراعی ..... ۶۱
- ۳۰- تعداد بهره‌برداری و سطح کاشت گندم در فضای باز بر حسب سن بهره‌بردار ..... ۶۲
- ۳۱- تعداد بهره‌برداری و سطح کاشت جو در فضای باز بر حسب شهرستان ..... ۶۳
- ۳۲- تعداد بهره‌برداری و سطح کاشت برنج (شلتوک) در فضای باز بر حسب شهرستان ..... ۶۳
- ۳۳- تعداد بهره‌برداری و سطح کاشت سایر محصولات سالانه در فضای باز بر حسب شهرستان ..... ۶۴
- ۳۴- تعداد بهره‌برداری به تفکیک محصولات سالانه در فضای باز بر حسب شهرستان ..... ۶۵

## فصل چهارم- باغداری (محصولات دائمی در فضای باز) و کشت گلخانه‌ای

- ۳۵- تعداد بهره‌برداری و تعداد درخت محصولات دائمی در فضای باز بر حسب نام محصول ..... ۷۳
- ۳۶- تعداد بهره‌برداری و تعداد درخت سیب در فضای باز بر حسب شهرستان ..... ۷۵
- ۳۷- تعداد بهره‌برداری و تعداد درخت سیب در فضای باز بر حسب وسعت اراضی کشاورزی ..... ۷۶
- ۳۸- تعداد بهره‌برداری و تعداد درخت سیب در فضای باز بر حسب وسعت اراضی باغ و قلمستان ..... ۷۷
- ۳۹- تعداد بهره‌برداری و تعداد درخت سیب در فضای باز بر حسب سن بهره‌بردار ..... ۷۸
- ۴۰- تعداد بهره‌برداری و تعداد درخت به تفکیک محصولات دائمی در فضای باز بر حسب شهرستان ..... ۷۹
- ۴۱- تعداد بهره‌برداری، مساحت و نوع فعالیت گلخانه بر حسب شهرستان ..... ۸۵
- ۴۲- تعداد بهره‌برداری، مساحت و نوع فعالیت گلخانه بر حسب وسعت اراضی کشاورزی ..... ۸۶
- ۴۳- تعداد بهره‌برداری، مساحت و نوع فعالیت گلخانه بر حسب وسعت گلخانه ..... ۸۷
- ۴۴- تعداد بهره‌برداری، مساحت و نوع فعالیت گلخانه بر حسب سن بهره‌بردار ..... ۸۸

## فصل پنجم- دامپروری

- ۴۵- بهره‌برداری‌های دارای دام سبک و تعداد دام آن‌ها در روز آمارگیری بر حسب شهرستان ..... ۹۱
- ۴۶- بهره‌برداری‌های دارای دام سبک و تعداد دام آن‌ها در روز آمارگیری بر حسب تعداد دام سبک ..... ۹۲
- ۴۷- بهره‌برداری‌های دارای گوسفند و بره در روز آمارگیری و تعداد دام آن‌ها بر حسب شهرستان ..... ۹۴
- ۴۸- بهره‌برداری‌های دارای گوسفند و بره در روز آمارگیری و تعداد دام آن‌ها بر حسب وسعت اراضی کشاورزی ..... ۹۵
- ۴۹- بهره‌برداری‌های دارای گوسفند و بره در روز آمارگیری و تعداد دام آن‌ها بر حسب سن بهره‌بردار ..... ۹۶
- ۵۰- بهره‌برداری‌های دارای گوسفند و بره در روز آمارگیری و تعداد دام آن‌ها بر حسب تعداد گوسفند و بره ..... ۹۷
- ۵۱- بهره‌برداری‌های دارای بز و بزغاله در روز آمارگیری و تعداد دام آن‌ها بر حسب شهرستان ..... ۹۸
- ۵۲- بهره‌برداری‌های دارای گاو و گوساله در روز آمارگیری و تعداد دام آن‌ها بر حسب شهرستان ..... ۹۸
- ۵۳- بهره‌برداری‌های دارای گاو و گوساله در روز آمارگیری و تعداد دام آن‌ها بر حسب تعداد دام سنگین ..... ۹۹
- ۵۴- بهره‌برداری‌های دارای گاو میش و بچه گاو میش در روز آمارگیری و تعداد دام آن‌ها بر حسب شهرستان ..... ۱۰۰
- ۵۵- بهره‌برداری‌های دارای پرورش ماهی طی ۳۶۵ روز گذشته به تفکیک ماهیان سرد آبی و گرم آبی بر حسب شهرستان ..... ۱۰۰

## راهنمای کاربران

نتایج سرشماری عمومی کشاورزی ۱۳۹۳ مجموعه‌ای بسیار گسترده از اطلاعات آماری است که به اشکال متنوع به شرح زیر در اختیار کاربران قرار می‌گیرد:

- جدول‌های آماری در نشریات چاپی
- جدول‌های آماری در نشریات الکترونیکی
- فایل‌های اطلاعاتی رایانه‌ای به سفارش متقاضی

استفاده کاربران از اطلاعات ارائه شده به هر شکل و در هر قالبی باشد، مستلزم آشنایی با مفاهیم، اصطلاحات فنی و روش‌های اجرایی به کار گرفته شده در سرشماری عمومی کشاورزی است که در این راهنما به عنوان جزء لاینفک نتایج سرشماری تشریح می‌شود. از آن جا که اغلب مفاهیم و اصطلاحات مورد بحث، خاص این طرح آماری است و ممکن است با برداشت‌های موجود در اذهان عمومی متفاوت باشد، بنا بر این مطالعه این راهنما به کاربران توصیه می‌شود.

## ۱- روش سرشماری

سرشماری عمومی کشاورزی ۱۳۹۳ یک طرح آماری منطبق با اصول پذیرفته شده توسط سازمان‌های آماری اکثر کشورهای جهان بوده و بر پایه‌های مشروح زیر استوار است:

- بهره‌برداری کشاورزی (Holding) طبق تعریفی که خواهد آمد، واحد آماری اصلی بوده است و بهره‌بردار کشاورزی و آبادی نیز دو واحد آماری دیگر مورد استفاده بوده‌اند.
- مراجعه به بهره‌بردار و تکمیل پرسشنامه بر اساس اظهارات او مبنای کسب اطلاعات بوده است و در مواردی که امکان دسترسی به بهره‌بردار فراهم نبوده، از افراد دیگری که با بهره‌بردار در ارتباط بوده‌اند به جای بهره‌بردار استفاده شده است. اطلاعاتی که واحد آماری آن «آبادی» بوده است، طی مصاحبه با معتمدین و صاحب نظران آبادی جمع‌آوری شده است.
- فهرست بهره‌برداران در اکثر نقاط روستایی و شهرها از طریق مراجعه و پرسش خانه به خانه و در ۲۵۷ شهر و ۱۹۸ آبادی منتخب طبق فهرست‌های ۱ و ۲ مندرج در صفحات بعد به دلیل وسعت شهر یا آبادی و پایین بودن نسبت بهره‌برداری‌های کشاورزی به تعداد خانوار از طریق مراجعه به منابع اداری، ثبتی و مطلعین محلی و با روش تحقیق میدانی قبل از شروع سرشماری تهیه شده است.

- اطلاعات ارائه شده به دلیل ماهیت کار، کم و بیش با خطاهای آماری غیر قابل کنترل همراه است و این نوع خطا ممکن است در برخی سطوح جغرافیایی کوچک محسوس تر باشد.
- پرسشگران به طور عموم از جوانان جویای کار دارای تحصیلات حداقل دیپلم دبیرستان و تحصیل کرده‌های رشته‌های کشاورزی انتخاب شده‌اند و تحت نظارت کارشناسان دفاتر آمار و اطلاعات استانداری‌های کشور و سازمان‌های جهاد کشاورزی استان‌ها، از ۵ مهر لغایت ۱۸ آبان انجام وظیفه کرده‌اند.
- پس از مرحله آمارگیری و ورود داده‌ها به رایانه، داده‌های پرت و غیر واقعی توسط کارشناسان مورد بازنگری قرار گرفته و در صورت لزوم با توجه به شواهد و قرائین موجود، طبق راهنمای فنی اصلاح شده است.

## ۲- واحدهای جغرافیایی

کوچک‌ترین واحد جغرافیایی که نتایج سرشماری برای آن قابل ارائه است «آبادی» و «شهر» است. از مجموع اطلاعات آبادی‌های واقع در محدوده هر دهستان، اطلاعات دهستان و از مجموع اطلاعات دهستان‌ها و شهرهای واقع در محدوده یک بخش، اطلاعات بخش و سپس اطلاعات شهرستان و استان به دست می‌آید.

در این سرشماری آبادی، محدوده‌ای است واقع در یک دهستان، با حدود ثبتی یا عرفی مستقل و خارج از محدوده شهرها یا آبادی دیگر که به دلیل وجود فعالیت انسان در تمام یا بخشی از آن، قابل تشخیص و معمولاً دارای نام خاصی است. آبادی یک نقطه جغرافیایی محسوب می‌شود و شامل اراضی کشاورزی و یا غیر کشاورزی و اماکن محل فعالیت یا سکونت انسان است. آبادی ممکن است یک ده، یک مزرعه، یک مکان، یک معدن و... باشد.

شایان ذکر است محدوده‌ی آبادی‌ها روی نقشه‌های آماری مشخص نمی‌شود و در طبیعت ممکن است از طریق مرز مشترک با آبادی مجاور و یا اراضی ملی و... قابل شناسایی باشد.



۱- شهرهای منتخب در مرحله اجرای سرشماری عمومی کشاورزی ۱۳۹۳ بدون مراجعه مکان به مکان

استان	شهرهای منتخب
آذربایجان شرقی	بستان‌آباد- مراغه- مرند- اهر- میانه- جلفا- سهند- تبریز- شبستر- سراب
آذربایجان غربی	بازرگان- میاندوآب- شاهین دژ- تکاب- سلماس- پیرانشهر- بوکان- نقده- اشنویه- ارومیه- خوی- سردشت- مهاباد- ماکو
اصفهان	نجف‌آباد- هرنند- خمینی شهر- شهرضا- نوش‌آباد- کاشان- بهارستان- اصفهان- شاهین شهر- فولادشهر
اردبیل	گرمی- مشگین شهر- خلخال- پارس‌آباد- اردبیل
البرز	کوهسار- چهارباغ- گلسار- شهر جدید هشتگرد- ماهدشت- اشتهارد- مشکین دشت- محمدشهر- گرمدره- نظرآباد- هشتگرد- کمال شهر- کرج- فردیس
ایلام	دره شهر- ایوان- ایلام
بوشهر	بنک- بندرریگ- سیراف- نخل تقی- برازجان- بندرکنگان- جم- بندرگناوه- عسلویه- بندردیلم- بوشهر- خارک
تهران	آبعلی- وحیدیه- صفادشت- بومهن- شاهدشهر- فردوسیة- پیشوا- باغستان- نصیرآباد- اندیشه- صالح‌آباد- پردیس- شریف‌آباد- صباشهر- کهریزک- چهاردانگه- فرون‌آباد- شهریار- رباط‌کریم- نسیم‌شهر- پاکدشت- حسن‌آباد- ملارد- شهر قدس- ورامین- باقرشهر- اسلام‌شهر- قرچک- گلستان- تهران- شهر جدید پرند
چهار محال و بختیاری	بروجن- شهرکرد
خراسان جنوبی	فردوس- بیرجند
خراسان رضوی	چناران- درگز- کاشمر- تایباد- تربت حیدریه- تربت جام- قوچان- نیشابور- رضویه- مشهد- سبزوار
خراسان شمالی	آشخانه- اسفراین- شیروان- بجنورد
خوزستان	مسجدسلیمان- شوش- ایذه- امیدیه- اندیمشک- رامهرمز- شادگان- آبادان- بندر ماهشهر- خرمشهر- بندر امام خمینی- بهبهان- اهواز- دزفول- شوشتر
زنجان	دندی- قیدار- زنجان
سمنان	سمنان- دامغان- گرمسار- شاهرود
سیستان و بلوچستان	سرباز- زابل- ایرانشهر- خاش- کنارک- چاه بهار- زاهدان
فارس	زرقان- گراش- فیروزآباد- سروستان- آباده- کوار- شهرصدرا- اوز- جهرم- فسا- داراب- لار- مرودشت- کازرون- شیراز
قزوین	آبگرم- شریفیه- محمودآباد نمونه- بیدستان- اقبالیه- الوند- آبیگ- قزوین- محمدیه
قم	قم
کردستان	کانی دینار- دیواندره- قروه- دهگلان- بانه- بیجار- مریوان- کامیاران- سقز- سنندج
کرمان	زرنند- بافت- رفسنجان- کهنوچ- کیانشهر- سیرجان- کرمان- مس سرچشمه
کرمانشاه	گیلانغرب- قصرشیرین- صحنه- سنقر- هرسین- تازه‌آباد- بیستون- کنگاور- سرپل ذهاب- روانسر- اسلام‌آباد غرب- جوانرود- کرمانشاه
کهگیلویه و بویراحمد	دهدشت- مادوان- یاسوج- دوگنبدان
گلستان	علی‌آباد- گنبد کاووس- گرگان
گیلان	رودسر- تالش- صومعه‌سرا- آستانه اشرفیه- منجیل- لنگرود- فومن- آستارا- بندرانزلی- لاهیجان- رشت
لرستان	سپیددشت- پلدختر- الشتر- نورآباد- کوهدشت- ازنا- الیگودرز- بروجرود- دورود- خرم‌آباد
مازندران	قائم‌شهر- تنکابن- بهشهر- نکا- بابل- آمل- ساری
مرکزی	خمین- ساوه- اراک
هرمزگان	بندرلنگه- درگهان- ابوموسی- کیش- بندرعباس- قشم
همدان	تویسرکان- فیروزان- رزن- نهاوند- کیودراهنگ- اسدآباد- همدان- ملایر
یزد	حمیدیا- یزد

## ۲- آبادی‌های منتخب در مرحله اجرای سرشماری عمومی کشاورزی ۱۳۹۳ بدون مراجعه مکان به مکان

استان	شهرستان	دهستان	آبادی	
مرکزی	ساوه	طرازناهدید	شهر صنعتی کاوه	
آذربایجان شرقی	تبریز	آجی چای	باغ معروف	
		اسپران	اناختون	
		میدان چای	آسایشگاه باباباغی	
		لاهیجان	کرکچ	
		آجی چای	رادار تبریز	
	مراغه	قره ناز	نیروگاه حرارتی	
		بستان‌آباد	الوارعلیا	
		شبستر	الوارسقلی	
		عجب‌شیر	مایان علیا	
		عجب‌شیر	پادگان اسلامی امام رضا	
آذربایجان غربی	ارومیه	مهرانرودمر	ابریز	
		گونی شرقی	پادگان قدس	
	پیرانشهر	دیزجرود غرب	پادگان ۰۳ عجب‌شیر	
		روضه چای	ریحان‌آباد	
		پیرانشهر	خانقاه الواج	
		لاهیجان شرقی	علی کندی	
		خوی	پادگان پیرانشهر	
		مهاباد	تی ۲۵ شهید حسین شهرام‌فر	
		بوکان	احمدآباد	
		اسلام‌آباد غرب	خانقاه	
کرمانشاه	کرمانشاه	بالادربند	کهریزه محمودآقا	
		دورودفراما	پادگان الله اکبر	
	سرپل ذهاب	قلعه شاهین	پادگان شهید رجائی	
	اهواز	اهواز	اسماعیلیه	پادگان هوانبروز
کوت عبدالله			خانه‌های سازمانی پادگان	
بندر ماهشهر		طراح	پادگان ابودر	
		کرخه	سظامیه بزرگ	
		بندر امام خمینی	تأسیسات کوت امیر	
		جراحی	سیدیابر	شهرک ولی عصر
			حومه	پادگان هوایی شهید بهشتی
		بهبهان	تشان غربی	شهرک آیت‌الله مدنی
			قبله ای	اسلام‌آباد سقلی
		دزفول	جفال	گروه پدافند هوایی بهبهان
شادگان	شعبیه غربی	شهرک شهید محمد منتظری		
شوشتر	حسین‌آباد	شهرک منتظری		
شوش		کشت و صنعت امام خمینی		
			پمپ استیشن	

۲- آبادی های منتخب در مرحله اجرای سرشماری عمومی کشاورزی ۱۳۹۳ بدون مراجعه مکان به مکان (ادامه)

استان	شهرستان	دهستان	آبادی
کرمان	کرمان	اختیارآباد	روستای چهارده معصوم الله آباد
			هوانیروز
			حاجی آباد نظری / شهرک شهید باهنر
	بم	کرک ونارتی	خودروسازی
	رفسنجان	اسلامیه	اسماعیل آباد
	جیرفت	هلیل	خالق آباد
خراسان رضوی	چناران	گلمکان	پروژه عمران شهر جدید گلپهار
		میان جام	مهمانشهر تربت جام
	قوچان	شیرین دره	پادگان قوچان
	بینالود	شاندیز	شهرک صنعتی توس
			کارخانه خانه سازی مشهد
	اصفهان	آران و بیدگل	سفیددشت
تودشک			پایگاه پدافند هوایی هاشم آباد
			منطقه هوایی بابائی اصفهان
اصفهان		کراچ	کوی راه حق
			مجتمع مسکونی راه آهن اصفهان
			شهرک بختیار دشت
		محمودآباد	شهرک شهید منتظری
			شهرک ولی عصر
تیران و کرون		رضوانیه	منطقه صنعتی اسفیدواجان
شاهین شهر و میمه		برخوار غربی	صنایع هواپیماسازی ایران
شهرضا		منظریه	پادگان گروه ۲۲ توپخانه و منازل مسکونی
لنجان		اشیان	مجتمع صنایع دفاع اصفهان
مبارکه		گرکن	مجتمع صنعتی هفتم تیر
			مجتمع مسکونی هفتم تیر
اصفهان		اصفهان	جی
	کوی گلستان		
	کوی روشن شهر		
	قهاب شمالی	شهرک زاینده رود	
		حصه	
		شهرک صنعتی سنندج ۱	
کردستان	سنندج	حومه	
	همدان	الوندکوه غربی	
همدان	کیبودرآهنگ	راهب	پادگان هوایی نوزه

## ۲- آبادی‌های منتخب در مرحله اجرای سرشماری عمومی کشاورزی ۱۳۹۳ بدون مراجعه مکان به مکان (ادامه)

استان	شهرستان	دهستان	آبادی	
لرستان	الیگودرز	پاچه لک شرقی	شهرک برن‌آباد	
	بروجرد	شیروان	پادگان مرکز مهندسی بروجرد	
		همت‌آباد	همت‌آباد	همت‌آباد
			قلعه شمسی	قلعه شمسی
	خرم‌آباد	تنگ هفت	تنگ پنج	
		کرگاه غربی	پادگان بدرآباد	
	دورود	حشمت‌آباد	خانه‌های صنایع دفاع/ صنایع زر	
		ژان	ناصرالدین	
	کوهدشت	کوهدشت جنوبی	شهرک امام خمینی	
		کونانی	شورابه پایین یک	
	خرم‌آباد	کرگاه غربی	مجتمع مسکونی تیپ ۵۷ ابوالفضل (ع)	
			ندامتگاه پارسیلو	
			خانه‌های سازمانی بابا عباس	
ایلام	ایلام	ده پائین	شهرک شهید کشوری	
کهگیلویه و بویر احمد	بویر احمد	سررود جنوبی	پادگان قدس	
			نجف‌آباد	
			سرآبتاوه	
			تل خسرو	
			مهربان	
			بله زار	
			مادوان سفلی	
بوشهر	بوشهر	حومه	بندرگاه	
			نیروگاه اتمی	
			عالی‌شهر	
	کنگان	طاهری	عسلویه	شیرینو
				بزباز
				بیدخون
				منطقه ویژه پارس جنوبی ۱
زنجان	زنجان	زنجانرود بالا	منطقه ویژه پارس جنوبی ۲	
			امادگاه میثم	
سمنان	دامغان	دامنکوه	شهرسازی طزره	
			پایگاه هوایی / منطقه نظامی	
	سمنان	حومه	کلاته‌های غربی	شهرک افغانه
				شهرک صنعتی
				پادگان چهل دختر
	گرمسار	گرمسار	ایوانکی	شهرک صنعتی علی‌آباد
				شهرک صنعتی ایوانکی
یزد	یزد	فهرج	چاه مدرسی	

۲- آبادی های منتخب در مرحله اجرای سرشماری عمومی کشاورزی ۱۳۹۳ بدون مراجعه مکان به مکان (ادامه)

استان	شهرستان	دهستان	آبادی
هرمزگان	بندر عباس	ایسین	شهر و
			ابشورک
			چه چکر
			شهرک شهید نامجو
			مجتمع مسکونی راه آهن
	گچین		مجتمع کشتی سازی خلیج فارس
			تیاب خون سرخ
			شهرک توانیر
			شهرک شهید رجائی
			بارقین خون سرخ
	تازیان		شرکت کشتیرانی ایران بحر
			مجتمع آلومینیم المهدی
			جمال احمد
			بلندو
			سودرو
قشم		حومه	
		رملکان	
		حومه	
		دولاب	
		هنگام	
		حومه	
		گیاهدان	
اردبیل	گرمی	اجارود غربی	
		شهرک ولی عصر	
قزوین	قزوین	اقبال شرقی	
		اقبال غربی	
	آبیک		زباران
			آمادگاه آبیک
خراسان شمالی	مانه	جیرانسو	پادگان نظامی شهرآباد
خراسان جنوبی	بیرجند	قلعه زری	قلعه زری
البرز	کرج	محمدآباد	سپیددشت
			شهرک مهندسی زراعی
			شهرک اصلاح و تهیه نهال و بذر
	نظرآباد		پلنگ آباد
			احمدآباد
		جمال الدین	مهدی آباد
			کارخانه فخر ابران

## ۲- آبادی‌های منتخب در مرحله اجرای سرشماری عمومی کشاورزی ۱۳۹۳ بدون مراجعه مکان به مکان (ادامه)

استان	شهرستان	دهستان	آبادی
تهران	تهران	سیاهرود	مسگرآباد
			سعیدآباد
			منطقه صنعتی کمرد
		آفتاب	صالح‌آباد صیداآباد
			شهرک رسالت
		خلازیر	خلازیر
	مرتضی‌گرد		
	ری	حسن‌آباد	شمس‌آباد
			خاورشهر
		غنی‌آباد	خاوران شرقی
			قیام‌دشت
		عظیمیه	علائین
			اسلام‌آباد
	بهشتی		
	شهریار	جوقین	خانه‌های سازمانی گروه ۳۳
			باطری‌سازی نور
		سعيدآباد	کوی سازمانی ۲۲ بهمن
	رباط کریم	منجیل‌آباد	شهر جدید پرند
			خانه‌های مسکونی لشگر ۲۳ نوحه
			الارد
			پرندهک
			سفیدار
			شترخوار
	پاکدشت	جمال‌آباد	مجتمع شهید نامجو
			حصارامیر
	ملارد	ملارد شمالی	شهرک جعفریه
	بهارستان	همدانک	اورین
			خیرآباد
			همدانک
	ورامین	بهنام‌پازو	ریحان‌آباد
			قشلاق قویینک
		قشلاق جیتو	قشلاق جیتو
			صالح‌آباد
ولی‌آباد		ولی‌آباد	محمدآباد اعلا
			قشلاق مشهدی ابوالحسن
	قشلاق مشهدی محمد		
اسلام‌شهر	فیروزبهرام	گلدسته	
	ده عباس	شاطره	
پاکدشت	فرون‌آباد	قلعه نواملاک	

۲- آبادی‌های منتخب در مرحله اجرای سرشماری عمومی کشاورزی ۱۳۹۳ بدون مراجعه مکان به مکان (ادامه)

استان	شهرستان	دهستان	آبادی
سیستان و بلوچستان	ایرانشهر	بمپور شرقی	پادگان نظامی ارتش
	خاش	اسماعیل‌آباد	پادگان نظامی ارتش
فارس	داراب	رستاق	شهرک ولی‌عصر
	شیراز	دراک	مهدیه
	کازرون	دریس	علی‌آباد
			خسروآباد
	لارستان	بیدشهر	هود
			کهنه جدید
	نیریز	ریزآب	شهرک بنه کلاغی
	قم	قم	قمرود
شهرک صنعتی شکوهیه			
		راهجرد شرقی	منطقه ویژه اقتصادی سلفچگان
			شهرک صنعتی سلفچگان

## ۳- ویژگی‌های سرشماری عمومی کشاورزی ۱۳۹۳

- سرشماری عمومی کشاورزی ۱۳۹۳ اولین طرح آمارگیری مقیاس بزرگ کشور است که با رویکرد جمع‌آوری آمار و اطلاعات از روش کاغذی به روش الکترونیکی تغییر کرده است. در این روش فرم‌ها و پرسشنامه‌های کاغذی حذف و اطلاعات گردآوری شده در قالب پرسشنامه‌های الکترونیکی در دستگاه تبلت ثبت شده است. این امر موجب صرفه‌جویی قابل ملاحظه در خرید کاغذ، چاپ فرم‌ها و پرسشنامه‌ها، انبارداری مدارک و حذف برخی رده‌ها از سازمان اجرایی (رده‌های بازبین، مسئول گروه) و سازمان استخراج سرشماری (رده‌های داده‌آما، متصدی وریف و کارشناس ادیت موضوعی) نسبت به سرشماری‌های گذشته گردیده است.
- طراحی نرم‌افزار کنترل اطلاعات امکان انجام ادیت کنترلی اطلاعات را در حین تکمیل فرم‌ها و پرسشنامه‌ها توسط مأمور سرشماری از طریق نرم‌افزارهای هوشمند فراهم آورد.
- از طریق نرم‌افزارهای طراحی شده در سامانه تحت وب این امکان فراهم شد که کارشناسان بتوانند بر نحوه عملکرد مأموران تحت سرپرستی خود نظارت داشته و موارد اشکال را بر طرف نمایند.
- اجرای دو نوبت آزمایش سرشماری در سال‌های ۱۳۹۱ و ۱۳۹۲ زمینه مناسب به منظور تست ارقام آماری، نحوه عملکرد نرم‌افزارها و دستگاه‌های تبلت، زمان لازم برای تکمیل پرسشنامه‌ها و نحوه پاسخگویی بهره‌بردار کشاورزی و اتخاذ روش مطلوب برای اجرای هر چه بهتر سرشماری در سال ۱۳۹۳ را فراهم آورد.
- مطالعه و آزمایش روش اجرای سرشماری در شهرها و آبادی‌های دارای بافت غیر کشاورزی
- بر اساس مطالعات و بررسی‌های انجام شده در تعداد قابل توجهی از شهرها و آبادی‌های بزرگ (۲۵۷ شهر و ۱۹۸ آبادی) فراوانی تعداد بهره‌برداران کشاورزی قابل توجه نیست. بر این اساس روش فهرست‌برداری مکان به مکان به منظور شناسایی خانوارهای بهره‌بردار کشاورزی امری بسیار پرهزینه، وقت‌گیر و ناموفق بوده است. در روش جدید، فهرست بهره‌برداران کشاورزی قبل از اجرای سرشماری با مراجعه به منابع اطلاق (منابع ثبتی و مطلعین محلی و...) تهیه و در سرشماری مبنای مراجعه به منظور کسب اطلاع بوده است.
- مطالعه وضعیت بهره‌برداران غیر ساکن در آبادی‌ها و شناسایی آبادی‌های خالی از سکنه دارای بهره‌بردار غیر ساکن به همراه فهرست بهره‌برداران سال ۱۳۸۲ به منظور تهیه فهرست نهایی بهره‌برداران غیر ساکن قبل از اجرای سرشماری
- حذف برخی ارقام آماری و اضافه شدن ارقام آماری جدید به منظور ارتقا سطح کیفی چارچوب‌های آماری فعالیت‌های کشاورزی
- امکان بررسی مقایسه‌ای اطلاعات حاصل از اجرای سرشماری عمومی کشاورزی ۱۳۸۲ و اطلاعات گردآوری شده توسط مأموران سرشماری در تبلت به منظور آگاهی رده‌های مدیریتی از نحوه پوشش سرشماری در آبادی مورد آمارگیری
- بررسی تطبیقی اطلاعات حاصل از اجرای سرشماری‌های کشاورزی ۱۳۸۲ و ۱۳۹۳
- تسریع در انتقال اطلاعات از طریق سامانه تحت وب به مرکز آمار ایران

## ۴- فعالیت‌های انجام شده به منظور ارتقا سطح کیفی داده‌های سرشماری عمومی کشاورزی ۱۳۹۳

- بررسی همه‌جانبه فایل داده‌های سرشماری عمومی کشاورزی ۱۳۹۳ به منظور اطمینان از صحت اطلاعات در ارتباط با موارد زیر:
- بررسی مساحت اراضی کشاورزی (اراضی زراعی و باغ و قلمستان) و سطح کاشت اراضی زراعی در بهره‌برداری‌های کشاورزی
  - بررسی استانی و شهرستانی زراعت‌های آبی و دیم در سطح بهره‌برداری‌های کشاورزی کشور
  - بررسی اطلاعات ثبت شده در خصوص مقایسه سطح زیر کشت و آیش در بهره‌برداری‌های دارای اراضی زراعی آبی و دیم
  - بررسی وضعیت بهره‌برداری‌های کشاورزی دارای فعالیت زراعت و باغداری بر اساس وسعت اراضی زراعی و باغ و قلمستان
  - بررسی وجود محصولات زراعی و باغی در بهره‌برداری‌های کشاورزی در سطوح استان و شهرستان
  - بررسی مقایسه‌ای مساحت و تعداد درخت در بهره‌برداری‌های دارای باغ و قلمستان در سطح شهرستان
  - بررسی وضعیت فعالیت بهره‌برداری‌های دارای کشت گلخانه‌ای
  - بررسی توزیع مساحت اراضی زراعی، باغ و قلمستان و نوع و تعداد دام سبک و سنگین در طبقات مرتبط
  - بررسی وضعیت بهره‌برداری‌های بزرگ دارای فعالیت زراعت، باغداری و پرورش دام سبک و سنگین



## ۵- نکات شایان توجه در جدول‌های آماری

هر جدول آماری از «عنوان»، «سرستون‌ها»، «ستون شرح» و «متن جدول» تشکیل شده است که می‌باید به مندرجات آن‌ها با دقت توجه شود. متن جدول شامل اعدادی است که اطلاعات آماری را تشکیل می‌دهند و به وسیله مندرجات سه قسمت دیگر (عنوان، سرستون و شرح) قابل درک و تبیین می‌باشند. در برخی موارد، مطالب مندرج در سه قسمت نام برده شده برای درک اطلاعات متن کافی نیست و باید به زیرنویس‌ها و تعاریف و توضیحات این راهنما نیز توجه شود.

در عنوان جدول معمولاً سطح جغرافیایی تحت پوشش، زمان آماری و ماهیت یا موضوع اعداد متن جدول به‌طور کلی توضیح داده می‌شود. ستون شرح و سرستون‌ها، به‌طور دقیق ماهیت و مفهوم اطلاع مندرج در خانه محل تقاطع را مشخص می‌کنند. در جدول‌های آماری نتایج این سرشماری، از ستون شرح عموماً برای طبقه‌بندی بهره‌برداران‌های کشاورزی استفاده شده است و ممکن است یک قلم آماری با چند نوع طبقه‌بندی و در چند جدول به شرح زیر ارائه شود:

- طبقه‌بندی بر اساس محل استقرار بهره‌برداران (توزیع جغرافیایی)
- طبقه‌بندی بر اساس وسعت اراضی کشاورزی (مجموع اراضی زراعی و باغ و قلمستان آبی و دیم)
- طبقه‌بندی بر اساس سن بهره‌بردار (ویژه بهره‌برداران‌های متعلق به اشخاص حقیقی)
- طبقه‌بندی بر اساس وسعت فعالیت مرتبط با موضوع جدول (مانند اراضی زراعی، اراضی باغ و قلمستان، دام سنگین، دام سبک و...)

شایان ذکر است اگر یک قلم اطلاع با پوشش یکسان در چند جدول با طبقه‌بندی‌های متفاوت ارائه شود، در تمام آن جدول‌ها سطر جمع‌ها با هم مساوی خواهند بود و فقط اختلاف جزئی ناشی از گرد شدن اعداد در آن‌ها وجود خواهد داشت. باید توجه شود که سرجمع‌های جدول‌های ارائه شده با طبقه‌بندی سن بهره‌بردار به دلیل عدم پوشش بهره‌برداران شرکت رسمی و مؤسسه عمومی، کمتر یا حداکثر مساوی سرجمع‌های ارائه شده در سایر طبقات یا تقسیمات جغرافیایی خواهد بود.

در جدول‌هایی که تعداد بهره‌برداران (خانوار معمولی ساکن، بهره‌بردار غیر ساکن، خانوار معمولی غیر ساکن و شرکت رسمی و مؤسسه عمومی) را ارائه می‌کنند، نباید تصور شود که از حاصل جمع آن‌ها، تعداد کل بهره‌برداران به دست می‌آید، زیرا طبق تعریف ارائه شده، بهره‌برداران حقیقی دارای فصول مشترکی هستند که باعث شمارش تکراری آن‌ها می‌شود.

## تعاریف و مفاهیم

### خانوار

خانوار از افرادی تشکیل می‌شود که با هم در یک اقامتگاه زندگی می‌کنند، با یکدیگر هم‌خرج هستند و معمولاً با هم غذا می‌خورند. بنا بر این لازم نیست که اعضای یک خانوار حتماً با یکدیگر رابطه خویشاوندی داشته باشند. به عبارت دیگر خانوار لزوماً با خانواده یکی نیست. فردی که به تنهایی زندگی می‌کند نیز، خانوار تلقی می‌شود.

### فعالیت‌های کشاورزی

در این سرشماری فعالیت‌های کشاورزی مورد نظر عبارتند از:

- **زراعت:** منظور از زراعت، کشت و کار نباتات سالانه در فضای باز یا تحت پوشش موقت، روی زمین زراعی، یا بین درختان باغ است. نباتات سالانه معمولاً ساقه علفی دارند و پس از برداشت محصول، بوته آن‌ها از بین می‌رود و یا این که قسمت‌های زیرزمینی گیاه (ریشه، پیاز و...) برای سال بعد در زمین باقی می‌ماند. به عنوان مثال کشت گندم، چغندر، یونجه، پنبه، پیاز، زعفران، انواع سبزی‌ها، حبوبات و گلایل، زراعت محسوب می‌شود.

- **باغداری:** منظور از باغداری، احداث و نگهداری باغ‌های مثمر و غیر مثمر شامل قلمستان و به‌طور کلی پرورش نباتات دائمی روی زمین، در فضای باز یا زیر پوشش موقت است. نباتات دائمی گیاهانی هستند که غالباً تنه یا ساقه چوبی دارند و پس از برداشت محصول، تمام یا قسمتی از گیاه در زمین باقی می‌ماند و مجدداً در سال‌های بعد محصول می‌دهد. انواع درختان و درختچه‌های مثمر مانند پرتقال، هلو، انگور، بوته چای و گل محمدی و انواع درختان غیر مثمر مانند تبریزی و سپیدار، نباتات دائمی محسوب می‌شوند.

- **کشت گلخانه‌ای:** منظور از کشت گلخانه‌ای، کشت انواع محصولات سالانه یا دائمی است که در گلخانه‌ها انجام می‌شود. کشت محصولات کشاورزی زیر پوشش موقت مانند کشت زیر پلاستیک، کشت گلخانه‌ای محسوب نمی‌شود. منظور از گلخانه، مکانی است که با ایجاد ساختمان با پایه‌های ثابت و سقف شیشه‌ای، پوشش پلاستیکی یا... برای تولید محصولات سالانه یا دائمی در محیط تحت کنترل از نظر حرارت، رطوبت، نور، تهویه و... اختصاص یافته است. کشت هیدروپونیک (بدون خاک) نیز جزو کشت گلخانه‌ای محسوب می‌شود. مکان مورد استفاده برای پرورش قارچ، در این سرشماری کشت گلخانه‌ای محسوب نشده است.

- **پرورش دام:** منظور، پرورش گوسفند و بره، بز و بزغاله، گاو و گوساله، گاو میش و بچه گاو میش و شتر و بچه شتر است. در این سرشماری به گوسفند و بره و بز و بزغاله، «دام سبک» و به گاو و گوساله، گاو میش و بچه گاو میش و شتر و بچه شتر، «دام سنگین» گفته شده است.

- **پرورش طیور به روش سنتی:** منظور، پرورش انواع مرغ و خروس و جوجه، اردک، غاز و بوقلمون است که معمولاً به‌طور محدود در محل سکونت خانوار انجام می‌شود.

- **پرورش زنبور عسل:** نگهداری انواع کندوی فعال (دارای جمعیت) اعم از نوع جدید یا قدیم، زنبورداری یا پرورش زنبور عسل به حساب می‌آید.

- **پرورش کرم ابریشم:** نگهداری کرم ابریشم به منظور تولید پيله، پرورش کرم ابریشم یا نوغانداری نامیده می‌شود.

- **پرورش ماهی:** نوعی از پرورش آبزیان است که شامل پرورش ماهیان گرم آبی و سردآبی است و محصول تولیدی آن، ماهی خوراکی می‌باشد.

### بهره‌برداری کشاورزی، بهره‌بردار و انواع آن‌ها

تمامی فعالیت‌های کشاورزی که تحت مدیریت واحدی قرار دارد، یک واحد تولیدی کشاورزی است که بهره‌برداری کشاورزی نامیده می‌شود. این مدیریت توسط اعضای یک یا چند خانوار (اشخاص حقیقی) یا توسط یک شرکت رسمی یا مؤسسه عمومی (اشخاص حقوقی) اعمال می‌شود.

اگر فعالیت‌های یک واحد تولیدی کشاورزی در محدوده چند آبادی یا شهر گسترده باشد، در سرشماری ۱۳۹۳ هر قسمت واقع در محدوده یک شهر یا آبادی، یک بهره‌برداری کشاورزی تلقی شده است. با این تعریف، اطلاعات منتسب به هر آبادی یا شهر، از مجموع اطلاعات بهره‌برداری‌های کشاورزی آن شهر یا آبادی به دست آمده است.

بهره‌برداری‌هایی مورد سرشماری واقع شده‌اند که لااقل در یکی از گروه‌های زیر قرار گرفته باشند:

- بهره‌برداری‌های دارای حداقل ۴۰۰ مترمربع زمین زراعی در روز آمارگیری
- بهره‌برداری‌های دارای حداقل ۲۰۰ مترمربع باغ و قلمستان در روز آمارگیری
- بهره‌برداری‌های پرورش‌دهنده دام سنگین (گاو و گوساله، گاو میش و بچه گاو میش و شتر و بچه شتر) که در روز آمارگیری، دارای حداقل یک رأس / نفر دام سنگین بوده‌اند.
- بهره‌برداری‌های پرورش‌دهنده دام سبک (گوسفند و بره و بز و بزغاله) که در روز آمارگیری، دارای حداقل دو رأس دام سبک بوده‌اند.
- بهره‌برداری‌های پرورش‌دهنده طیور به روش سنتی که در روز آمارگیری دارای حداقل ۱۰ قطعه مرغ، خروس، جوجه، اردک، غاز و بوقلمون بوده‌اند.
- بهره‌برداری‌هایی که در روز آمارگیری، دارای کشت گلخانه‌ای در هر وسعتی بوده‌اند.
- بهره‌برداری‌هایی که در روز آمارگیری دارای فعالیت پرورش زنبور عسل در هر وسعتی بوده‌اند.
- بهره‌برداری‌هایی که در طول ۳۶۵ روز گذشته دارای فعالیت پرورش کرم ابریشم یا پرورش ماهی در آب‌های داخلی به هر وسعت بوده‌اند.

در این سرشماری بهره‌برداری‌هایی که دارای شرایط مورد نظر حداقل در یکی از گروه‌های فوق‌بوده‌اند به عنوان بهره‌بردار کشاورزی شناسایی شده‌اند و اطلاعات سایر فعالیت‌های آن‌ها، حتی اگر زیر حد نصاب‌های تعیین شده باشد، مورد پرسش قرار گرفته و نتیجه در پرسشنامه‌های مربوط ثبت شده است.

### بهره‌برداری اختصاصی و بهره‌برداری شریکی

بهره‌برداری اختصاصی نوعی بهره‌برداری کشاورزی تحت مدیریت اشخاص حقیقی است که توسط اعضای یک خانوار یا توسط یک نفر بهره‌بردار به تنهایی اداره می‌شود؛ بهره‌برداری شریکی نوعی بهره‌برداری کشاورزی است که توسط دو یا چند بهره‌بردار که عضو یک خانوار نیستند به‌طور مشترک اداره می‌شود و فاقد شخصیت حقوقی است.

### بهره‌برداری با زمین و بی‌زمین

اگر بهره‌برداری دارای فعالیت زراعت یا باغداری دارای زمین کشاورزی، غیر گلخانه باشد بهره‌برداری با زمین و در غیر این صورت بهره‌برداری بی‌زمین محسوب می‌شود؛ بهره‌برداری‌های بی‌زمین مانند بهره‌برداری‌هایی که فقط دارای فعالیت دامداری یا کشت گلخانه‌ای هستند.

### انواع بهره‌بردار

در این سرشماری برای دستیابی به بهره‌برداری‌های کشاورزی، ابتدا فهرست بهره‌برداران کشاورزی در هر آبادی یا شهر تهیه شده و به این لحاظ ۴ نوع بهره‌بردار تعریف و تشخیص داده شده است:

**خانوار معمولی ساکن**

خانوارهای بهره‌بردار کشاورزی که در محدوده آبادی یا شهر محل سکونت خود دارای «بهره‌برداری کشاورزی اختصاصی» بوده و یا در مدیریت یک یا چند «بهره‌برداری شریکی» با سایر خانوارها مشارکت داشته‌اند، در این گروه قرار گرفته‌اند. این بهره‌برداران از طریق مراجعه به مکان محل سکونت در زمان سرشماری، شناسایی و فهرست شده‌اند.

**بهره‌بردار غیر ساکن**

اشخاص حقیقی که محل سکونت آن‌ها شهر یا آبادی غیر از شهر یا آبادی محل وقوع بهره‌برداری کشاورزی آنان بوده است، صرف‌نظر از این‌که در شهر یا آبادی محل سکونت خود نیز دارای بهره‌برداری کشاورزی باشند یا نباشند، «بهره‌بردار غیر ساکن» نامیده شده و در این گروه قرار گرفته‌اند. بدیهی است که همین بهره‌برداران اگر در محل سکونت خود نیز دارای بهره‌برداری کشاورزی باشند، در آن‌جا در گروه خانوارهای معمولی ساکن (بهره‌بردار) قرار گرفته‌اند.

**خانوار معمولی غیر ساکن**

بهره‌بردارانی که در زمان اجرای سرشماری با کلیه اعضای خانوار در حال کوچ بوده‌اند و مأموران سرشماری آنان را در محلی غیر از محدودی آبادی یا شهر محل سکونت، شناسایی کرده و به اعتبار دارا بودن تعدادی دام متحرک، در همان‌جا سرشماری شده‌اند، در این گروه قرار گرفته‌اند.

- محدوده بهره‌برداری این نوع بهره‌برداران در سطح شهرستان تلقی شده است و به حساب هیچ‌یک از آبادی‌ها و یا شهرها نیامده است.
- اراضی کشاورزی این خانوارها، در آبادی یا شهر محل وقوع آن‌ها و در قالب بهره‌برداران غیر ساکن سرشماری شده است.

**شرکت رسمی / مؤسسه عمومی**

تمامی شرکت‌های رسمی و مؤسسات عمومی (اشخاص حقوقی) دارای بهره‌برداری کشاورزی در این گروه قرار گرفته و در هر آبادی یا شهری که دارای فعالیت کشاورزی بوده‌اند، شناسایی و فهرست شده‌اند.

**بهره‌بردار کشاورزی**

شخصی است حقیقی یا حقوقی که به تنهایی یا با مشارکت دیگران، مدیریت امور بهره‌برداری کشاورزی و مسئولیت فنی و اقتصادی آن را به عهده داشته و مستقیماً در سود و زیان آن سهیم است.

**خانوار بهره‌بردار کشاورزی**

خانوار بهره‌بردار کشاورزی، خانواری است که حداقل یکی از اعضای آن «بهره‌بردار کشاورزی» است.

**اراضی کشاورزی**

منظور، زمین‌های دایر کشاورزی است که شامل اراضی زراعی و باغ و قلمستان می‌شود.

**اراضی کشاورزی آبی**

آن قسمت از اراضی کشاورزی است که کشاورزی انجام شده در آن آبیاری می‌شود.

## اراضی کشاورزی دیم

آن قسمت از اراضی کشاورزی است که کشاورزی انجام شده در آن آبیاری نمی‌شود و آب مورد نیاز برای رشد گیاه از طریق نزولات آسمانی تأمین می‌شود.

## اراضی زراعی

منظور، زمین‌هایی است که به فعالیت زراعت (اعم از زیر کشت و آیش) اختصاص یافته است. بنا بر این اراضی زراعی شامل باغ و قلمستان نمی‌شود.

## زیر کشت

آن قسمت از اراضی زراعی است که به منظور برداشت در سال زراعی ۹۲-۹۳ در این دوره یا قبل از آن زیر کشت رفته باشد.

## آیش

آن قسمت از اراضی زراعی است که در تناوب کشت قرار دارد ولی برای برداشت در سال زراعی ۹۲-۹۳ زیر کشت نرفته است.

## باغ و قلمستان

آن بخش از اراضی کشاورزی است که در زمان سرشماری زیر کشت نباتات دائمی به صورت کاشت مجتمع قرار داشته است.

## باغ

باغ، زمینی است در فضای باز که در آن کشت و کار درختان مثمر به صورت مجتمع (کاشت مجتمع) انجام شده است، بدیهی است حیاط منازل، حاشیه‌ی مزارع و... که گاهی اوقات این نوع درختان در آن‌ها به تعداد کم یا به صورت پراکنده کاشته می‌شود، باغ محسوب نمی‌شود، خزانه و نهالستان این نوع محصولات نیز تحت عنوان باغ منظور شده است.

## قلمستان

قلمستان، زمینی است در فضای باز که در آن انواع تبریزی (تبریزی، صنوبر، سپیدار، کبوده، پده، شالک، اشن و...) و اوکالیپتوس با هدف بهره‌برداری اقتصادی از تنه یا شاخه آن به صورت مجتمع کاشته شده باشد. خزانه و نهالستان این نوع درختان نیز تحت عنوان قلمستان منظور شده است.

## کاشت مجتمع

منظور از کاشت مجتمع، در این جا نوعی کاشت است که درخت یا درختچه‌ها به صورت منظم و طبق قاعده کاشته شده باشند. کاشتی که در آن گیاهان فوق بدون نظم و قاعده ولی با تراکم کافی کشت شده باشند، به نحوی که بتوان مساحت اختصاص یافته به آن را تعیین کرد نیز، کاشت مجتمع محسوب شده است.

## کاشت مجتمع ساده (تک‌محصولی) و مخلوط (چند محصولی)

منظور از کاشت مجتمع ساده (تک‌محصولی) در این جا، نوعی کاشت مجتمع است که در آن فقط یک نوع محصول دائمی کاشت شده و اصطلاحاً تک‌محصولی باشد، مانند باغی که در آن فقط انگور کاشته شده است. باغی را که به منظور بهره‌برداری از یک محصول خاص احداث

شده ولی در بین درختان یا در اطراف آن تعداد کمی از سایر انواع درختان کاشته شده باشد، به صورت کاشت ساده (تک‌محصولی) منظور شده است.

در مقابل باغ و قلمستان به صورت کاشت مجتمع ساده (تک‌محصولی)، باغ و قلمستان به صورت کاشت مجتمع مخلوط (چند محصولی) قرار دارد که در آن بیش از یک نوع محصول دائمی و به صورت مخلوط کاشته شده است به نحوی که تعیین مساحت هر یک از محصولات مقدور نیست. مانند باغی که در آن سیب، گلابی و آلو به صورت مخلوط کاشته شده است.

### کاشت پراکنده

منظور از کاشت پراکنده، کاشت انواع محصولات دائمی در اطراف یا داخل مزارع، خارج از باغ و قلمستان‌ها و یا حاشیه جوی و کانال آب و... است، اما در این سرشماری کاشت محصولات فرعی در باغ‌هایی با کاشت مجتمع ساده (تک‌محصولی) نیز، استثنائاً جزو کاشت پراکنده منظور شده است.

### محصولات دائمی مثمر

منظور از محصولات دائمی مثمر در این سرشماری، درختان یا درختچه‌هایی است که کاشت آن به منظور برداشت میوه، برگ، گل یا هر نوع محصول دیگری غیر از چوب، انجام می‌گیرد. با این تعریف علاوه بر درختان میوه، بوته چای، توت نوغان، گل محمدی و... جزو محصولات دائمی مثمر طبقه‌بندی شده‌اند.

### محصولات دائمی غیر مثمر

منظور از محصولات دائمی غیر مثمر درختانی هستند که محصول اصلی آن‌ها چوب است.

### یافته‌های مهم

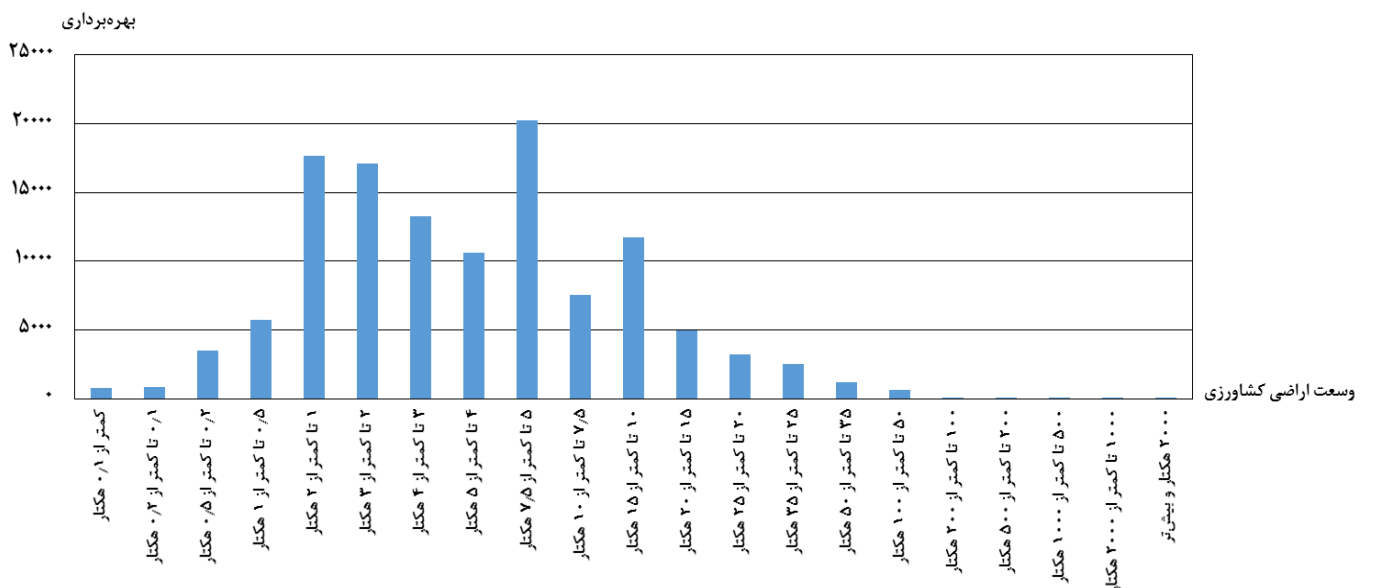
در سرشماری عمومی کشاورزی ۱۳۹۳، تعداد ۱۳۵۱۵۷ بهره‌بردار در سطح استان شناسایی و فهرست شده است که برای ۴ بهره‌بردار به دلایل مختلف، امکان تکمیل پرسشنامه فراهم نشده است (جدول الف). سهم این بخش از بهره‌برداران در نقاط روستایی ۰/۰۰۲ درصد و در نقاط شهری ۰/۰۱۹ درصد بوده است. آمارهای این نشریه، اطلاعات بهره‌برداران بدون پرسشنامه را در بر نمی‌گیرد. شایان ذکر است با توجه به تعاریف مربوط، شغل اصلی این بهره‌برداران لزوماً کشاورزی نیست.

**جدول الف - سهم بهره‌برداران سرشماری نشده از مجموع بهره‌برداران فهرست شده**

شرح	فهرست شده	دارای پرسشنامه	بدون پرسشنامه	
			تعداد	درصد
جمع .....	۱۳۵۱۵۷	۱۳۵۱۵۳	۴	۰/۰۰۳
شهری .....	۵۱۲۱	۵۱۲۰	۱	۰/۰۱۹
روستایی .....	۱۳۰۰۳۶	۱۳۰۰۳۳	۳	۰/۰۰۲

تعداد بهره‌برداران کشاورزی استان، ۱۳۴۷۸۱ بهره‌بردار بوده است. از این تعداد ۹۸۲۰۲ واحد متعلق به خانوارهای معمولی ساکن در آبادی یا شهر مورد آمارگیری، ۳۴۹۷۳ واحد متعلق به بهره‌برداران غیر ساکن، ۱۴۳۴ واحد متعلق به خانوارهای معمولی غیر ساکن (در حال کوچ) و ۱۷۲ واحد متعلق به شرکت‌های رسمی و مؤسسه‌های عمومی است. نمودار ۱، فراوانی بهره‌برداران کشاورزی را در طبقات وسعت اراضی کشاورزی نشان می‌دهد.

**نمودار ۱ - تعداد بهره‌برداران کشاورزی بر حسب وسعت اراضی کشاورزی**



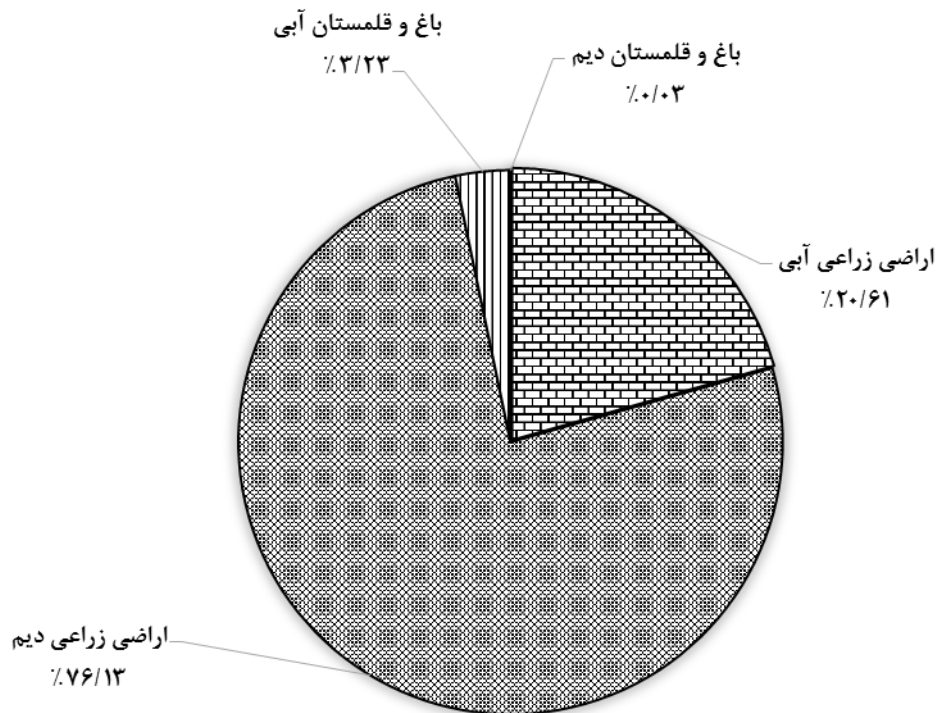
## کاربری اراضی کشاورزی

بر اساس نتایج این سرشماری، اراضی کشاورزی استان حدود ۷۸۳ هزار هکتار است. این اراضی توسط ۱۲۲ هزار بهره‌برداری کشاورزی با زمین، مورد استفاده در فعالیت‌های زراعت و باغداری است و سهم هر بهره‌برداری به طور متوسط ۶/۴۴ هکتار می‌شود.

از کل اراضی کشاورزی استان ۲۳/۶۶ درصد، اراضی کشاورزی آبی با میانگین ۲/۹۴ هکتار برای هر بهره‌برداری دارای اراضی آبی و بقیه اراضی کشاورزی دیم با میانگین ۶/۱۰ هکتار برای هر بهره‌برداری دارای اراضی دیم است. از اراضی کشاورزی آبی ۸۷/۱۸ درصد به اراضی زراعی آبی (زیرکشت محصولات سالانه و آیش) و بقیه به اراضی باغ و قلمستان آبی اختصاص دارد. حال آن‌که نسبت اراضی زراعی دیم به کل اراضی کشاورزی دیم برابر با ۹۹/۸۵ درصد است.

توزیع فراوانی بهره‌برداری‌های کشاورزی در طبقات وسعت اراضی کشاورزی، نشان می‌دهد که فراوانی نسبی بهره‌برداری‌های کم‌زمین، زیاد است هر چند که مقدار زمین کشاورزی در اختیار آن‌ها زیاد نیست. نمودار ۲ کاربری اراضی کشاورزی در بهره‌برداری‌های استان را نشان می‌دهد.

## نمودار ۲ - کاربری اراضی کشاورزی

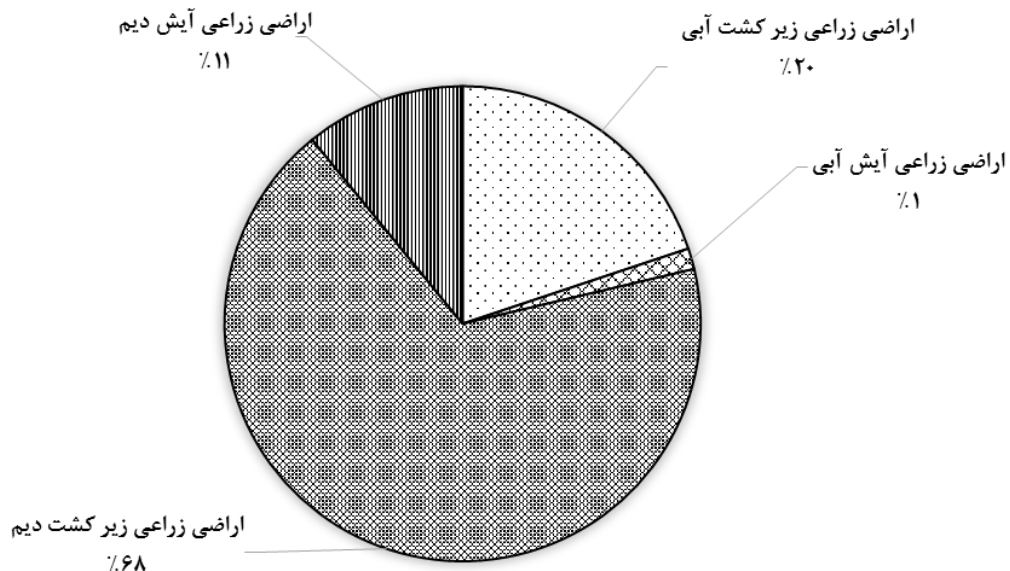


## اراضی زراعی

مساحت اراضی زراعی استان ۷۵۹ هزار هکتار بوده که ۸۷/۷۰ درصد آن زیر کشت محصولات سالانه و بقیه آیش بوده است. مساحت اراضی زراعی آبی استان ۱۶۲ هزار هکتار بوده که ۹۳/۳۵ درصد آن زیر کشت و بقیه آیش بوده است. مساحت اراضی زراعی دیم استان ۵۹۷ هزار هکتار بوده که ۸۶/۱۷ درصد آن زیر کشت و بقیه آیش بوده است.



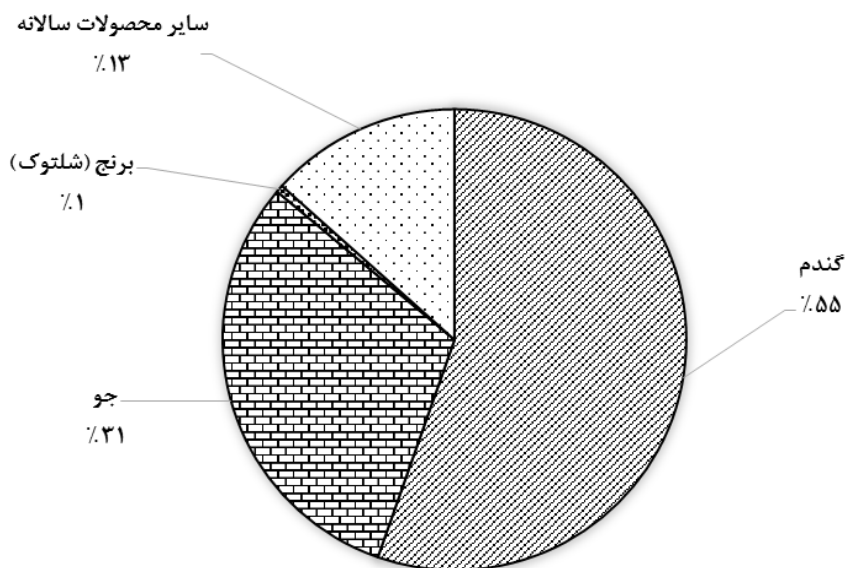
### نمودار ۳ - کاربری اراضی زراعی



تعداد بهره‌برداری‌های کشاورزی که به فعالیت زراعت مشغول بوده‌اند، بدون در نظر گرفتن کشت گلخانه‌ای ۱۱۷ هزار واحد است. سطح کاشت زراعت‌های انجام شده در اراضی زراعی (شامل کاشت مجدد) و یا کاشت زیر درختان باغ‌ها ۶۶۸ هزار هکتار است که ۱۵۳ هزار هکتار به کشت محصولات سالانه آبی و ۵۱۵ هزار هکتار به کشت محصولات سالانه دیم اختصاص داشته است. از اراضی زیر کشت محصولات سالانه، ۳۷۰ هزار هکتار به کشت گندم، ۲۰۶ هزار هکتار به کشت جو، ۳ هزار هکتار به کشت برنج و بقیه به کشت سایر محصولات سالانه اختصاص داشته است.

نمودار ۴ سطح کاشت محصولات سالانه را نشان می‌دهد.

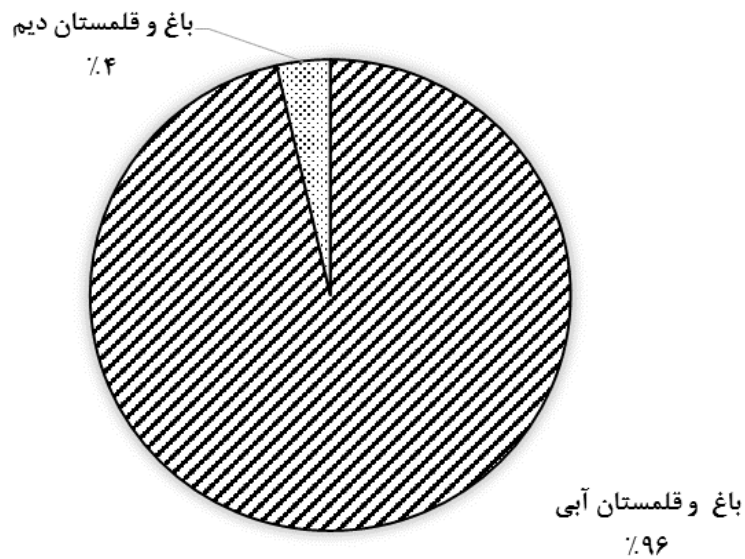
### نمودار ۴ - سطح کاشت محصولات سالانه



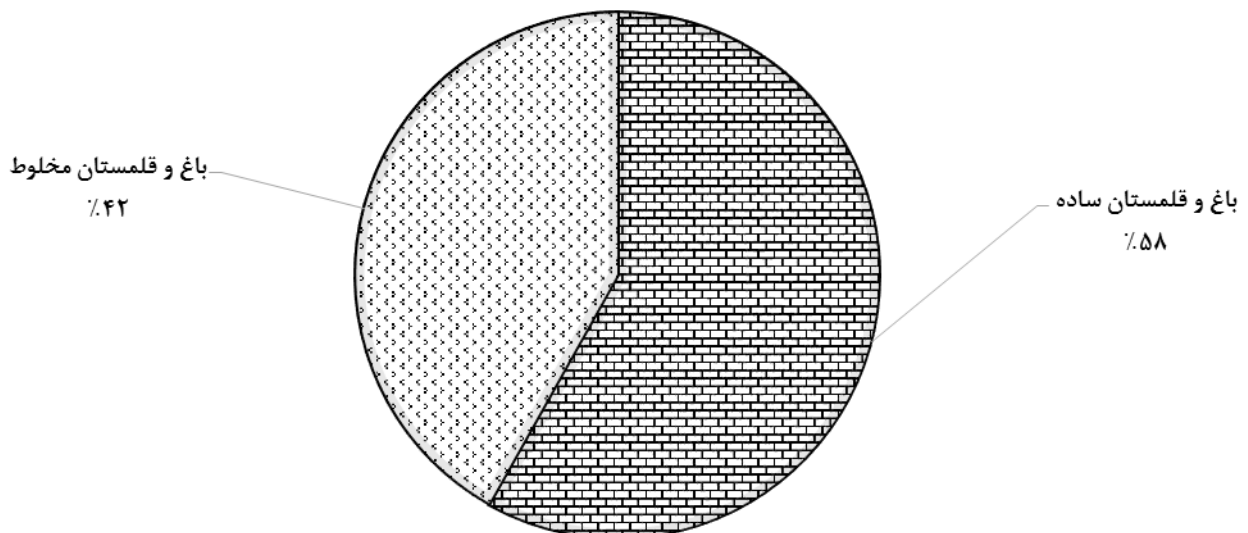
## باغ و قلمستان

مساحت باغ و قلمستان استان ۲۵ هزار هکتار متعلق به ۲۸ هزار بهره‌برداری است. از این مساحت، ۲۴ هزار هکتار آبی متعلق به ۲۸ هزار بهره‌برداری و ۱ هزار هکتار دیم متعلق به ۱ هزار بهره‌برداری است. بر اساس نتایج حاصل از سرشماری، حدود ۱۵ هزار هکتار از اراضی باغ و قلمستان استان به صورت باغ ساده (تک‌محصولی) و حدود ۱۰ هزار هکتار به صورت باغ مخلوط (چند محصولی) بوده است. نمودارهای زیر وضعیت باغ و قلمستان‌های استان به تفکیک آبی و دیم و ساده و مخلوط را نشان می‌دهد.

## نمودار ۵- باغ و قلمستان به تفکیک آبی و دیم



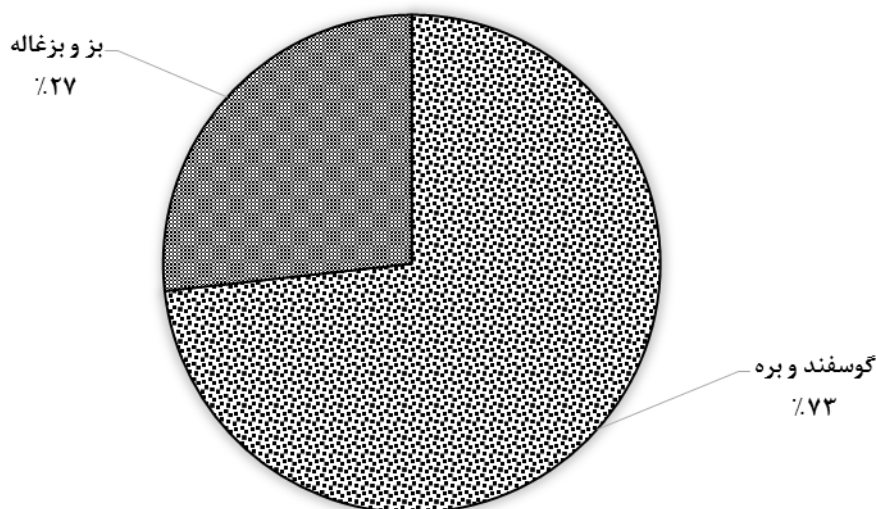
## نمودار ۶- باغ و قلمستان به تفکیک ساده و مخلوط



## پرورش دام

بر اساس نتایج حاصل از این سرشماری در ۳۶ هزار بهره‌برداری پرورش دهنده دام سبک جمعاً ۱۳۱۶ هزار رأس گوسفند و بره و ۴۸۱ هزار رأس بز و بزغاله نگهداری می‌شود که در حدود ۳۹/۹۱ درصد از این بهره‌برداری‌ها دارای هر دو نوع دام هستند. نمودار ۷ درصد دام سبک را به تفکیک گوسفند و بره و بز و بزغاله نشان می‌دهد.

## نمودار ۷ - درصد دام سبک به تفکیک گوسفند و بره و بز و بزغاله



۲۵ هزار از بهره‌برداری‌های کشاورزی استان دارای فعالیت پرورش گاو و گوساله هستند. تعداد گاو و گوساله در این بهره‌برداری‌ها ۱۰۳ هزار رأس است که ۸۰/۷۶ درصد از آن‌ها ماده هستند. در ۲۳ بهره‌برداری پرورش گاو میش و بچه گاو میش تعداد ۱۵۳ رأس گاو میش و بچه گاو میش نگهداری می‌شود.

## کشت گلخانه‌ای

در استان تعداد ۱۲۵ بهره‌برداری کشاورزی با گلخانه‌هایی به مساحت ۱۳ هکتار به فعالیت کشت محصولات گلخانه‌ای نظیر گل و گیاهان زینتی و انواع محصولات سالانه و دائمی مشغول بوده‌اند.

## پرورش طیور به روش سنتی، زنبور عسل و کرم ابریشم

بر اساس نتایج این سرشماری ۵۰ هزار بهره‌برداری به پرورش طیور به روش سنتی و ۱ هزار بهره‌برداری به پرورش زنبور عسل مشغول بوده‌اند. این استان فاقد بهره‌برداری پرورش کرم ابریشم بوده است.

## پرورش ماهی

بر اساس نتایج حاصل از سرشماری تعداد ۲۳۴ بهره‌برداری به فعالیت پرورش انواع ماهیان گرم آبی و سرد آبی اشتغال داشته‌اند که ۲۳۰ بهره‌برداری به پرورش فقط ماهیان سرد آبی، ۹ بهره‌برداری به پرورش فقط ماهیان گرم آبی و ۵ بهره‌برداری به پرورش هر دو نوع ماهی اشتغال داشته‌اند.



## **فصل اول**

### **بهره‌برداران و بهره‌برداری‌های کشاورزی**



۱- بهره‌برداران فهرست شده و بهره‌برداران سرشماری شده (دارای پرسشنامه) بر حسب نوع بهره‌بردار و شهرستان

خانوار معمولی ساکن		جمع		شهرستان
سرشماری شده	فهرست شده	سرشماری شده	فهرست شده	
۹۱۵۷۵	۹۱۵۷۵	۱۳۵۱۵۳	۱۳۵۱۵۷	لرستان.....
۴۵۲۹	۴۵۲۹	۶۵۱۶	۶۵۱۶	ازنا.....
۸۱۶۳	۸۱۶۳	۱۰۸۰۵	۱۰۸۰۸	الیگودرز.....
۱۲۰۹۴	۱۲۰۹۴	۱۴۶۱۷	۱۴۶۱۸	بروجرد.....
۷۵۰۷	۷۵۰۷	۱۲۲۵۳	۱۲۲۵۳	پلدختر.....
۱۶۰۲۷	۱۶۰۲۷	۲۲۵۷۹	۲۲۵۷۹	خرم‌آباد.....
۱۲۱۱۹	۱۲۱۱۹	۱۹۵۶۶	۱۹۵۶۶	دلفان.....
۷۴۳۱	۷۴۳۱	۸۴۴۹	۸۴۴۹	دوره.....
۵۸۲۸	۵۸۲۸	۶۹۳۱	۶۹۳۱	دورود.....
۴۴۸۹	۴۴۸۹	۵۳۸۰	۵۳۸۰	رومشکان.....
۷۷۱۲	۷۷۱۲	۹۶۰۳	۹۶۰۳	سلسله.....
۱۲۶۷۶	۱۲۶۷۶	۱۸۴۵۴	۱۸۴۵۴	کوهدشت.....

شرکت رسمی / مؤسسه‌ی عمومی		خانوار معمولی غیر ساکن		بهره‌بردار غیر ساکن		شهرستان
سرشماری شده	فهرست شده	سرشماری شده	فهرست شده	سرشماری شده	فهرست شده	
۱۷۲	۱۷۲	۱۴۳۳	۱۴۳۳	۳۴۹۷۳	۳۴۹۷۷	لرستان.....
۸	۸	۹	۹	۱۹۷۰	۱۹۷۰	ازنا.....
۱۷	۱۷	۷۱	۷۱	۲۵۵۴	۲۵۵۷	الیگودرز.....
۶۰	۶۰	۰	۰	۲۴۶۳	۲۴۶۴	بروجرد.....
۴	۴	۸۷	۸۷	۴۶۵۵	۴۶۵۵	پلدختر.....
۵۸	۵۸	۱۲۰۷	۱۲۰۷	۵۲۸۷	۵۲۸۷	خرم‌آباد.....
۵	۵	۳۰	۳۰	۷۴۱۲	۷۴۱۲	دلفان.....
۳	۳	۰	۰	۱۰۱۵	۱۰۱۵	دوره.....
۹	۹	۳	۳	۱۰۹۱	۱۰۹۱	دورود.....
۰	۰	۰	۰	۸۹۱	۸۹۱	رومشکان.....
۴	۴	۰	۰	۱۸۸۷	۱۸۸۷	سلسله.....
۴	۴	۲۶	۲۶	۵۷۴۸	۵۷۴۸	کوهدشت.....

## ۲- بهره‌برداری‌های کشاورزی بر حسب نوع بهره‌بردار و شهرستان

خانوار معمولی ساکن		جمع		شهرستان
بی‌زمین	کل	بی‌زمین	کل	
۱۱۳۷۱	۹۸۲۰۲	۱۳۰۹۴	۱۳۴۷۸۱	لرستان.....
۸۱۸	۴۴۸۸	۸۴۸	۶۴۷۵	ازنا.....
۸۵۱	۸۱۰۹	۱۰۱۱	۱۰۷۵۱	الیگودرز.....
۱۹۵۳	۱۲۰۵۱	۱۹۸۴	۱۴۵۷۴	بروجرد.....
۷۱۹	۷۵۰۰	۸۱۰	۱۲۲۴۶	پلدختر.....
۳۰۰۰	۱۶۱۶۶	۴۲۶۱	۲۲۷۱۹	خرم‌آباد.....
۸۱۰	۱۲۱۱۴	۸۵۵	۱۹۵۶۱	دلفان.....
۵۰۸	۷۴۱۸	۵۱۸	۸۴۳۶	دوره.....
۱۰۲۸	۵۶۷۵	۱۰۸۲	۶۷۷۸	دورود.....
۲۵۴	۴۴۲۳	۲۵۴	۵۳۱۴	رومشکان.....
۵۷۸	۷۶۸۷	۵۸۴	۹۵۷۸	سلسله.....
۸۵۴	۱۲۵۷۲	۸۸۹	۱۸۳۵۰	کوه‌دشت.....

شرکت رسمی / مؤسسه‌ی عمومی		خانوار معمولی غیر ساکن		بهره‌بردار غیر ساکن		شهرستان
بی‌زمین	کل	بی‌زمین	کل	بی‌زمین	کل	
۳۱	۱۷۲	۱۴۳۴	۱۴۳۴	۲۵۸	۳۴۹۷۳	لرستان.....
۳	۸	۹	۹	۱۸	۱۹۷۰	ازنا.....
۲	۱۷	۷۱	۷۱	۸۷	۲۵۵۴	الیگودرز.....
۷	۶۰	۰	۰	۲۴	۲۴۶۳	بروجرد.....
۲	۴	۸۷	۸۷	۲	۴۶۵۵	پلدختر.....
۱۲	۵۸	۱۲۰۸	۱۲۰۸	۴۱	۵۲۸۷	خرم‌آباد.....
۱	۵	۳۰	۳۰	۱۴	۷۴۱۲	دلفان.....
۱	۳	۰	۰	۹	۱۰۱۵	دوره.....
۲	۹	۳	۳	۴۹	۱۰۹۱	دورود.....
۰	۰	۰	۰	۰	۸۹۱	رومشکان.....
۰	۴	۰	۰	۶	۱۸۸۷	سلسله.....
۱	۴	۲۶	۲۶	۸	۵۷۴۸	کوه‌دشت.....



## ۳- بهره‌برداری‌های کشاورزی متعلق به اشخاص حقیقی بر حسب نوع و سن بهره‌بردار

خانوار معمولی غیر ساکن		بهره‌بردار غیر ساکن		خانوار معمولی ساکن		جمع		سن بهره‌بردار
بی‌زمین	کل	بی‌زمین	کل	بی‌زمین	کل	بی‌زمین	کل	
۱۴۳۴	۱۴۳۴	۲۵۸	۳۴۹۷۳	۱۱۳۷۱	۹۸۲۰۲	۱۳۰۶۳	۱۳۴۶۰۹	جمع.....
۰	۰	۰	۸	۵	۲۵	۵	۳۳	کمتر از ۱۵ ساله .....
۵	۵	۰	۳۲	۳۴	۱۶۴	۳۹	۲۰۱	۱۵-۱۹ ساله .....
۳۲	۳۲	۴	۲۷۷	۳۲۹	۱۸۳۵	۳۶۵	۲۱۴۴	۲۰-۲۴ ساله .....
۱۰۴	۱۰۴	۹	۸۴۸	۱۰۵۸	۵۵۷۰	۱۱۷۱	۶۵۲۲	۲۵-۲۹ ساله .....
۱۵۶	۱۵۶	۱۳	۱۷۵۷	۱۵۵۳	۸۸۶۷	۱۷۲۲	۱۰۷۸۰	۳۰-۳۴ ساله .....
۲۰۸	۲۰۸	۳۱	۳۲۱۴	۱۷۳۹	۱۱۴۵۸	۱۹۷۸	۱۴۸۸۰	۳۵-۳۹ ساله .....
۱۸۱	۱۸۱	۳۴	۴۰۲۹	۱۶۶۴	۱۲۳۹۹	۱۸۷۹	۱۶۶۰۹	۴۰-۴۴ ساله .....
۱۴۱	۱۴۱	۵۳	۵۳۵۶	۱۲۵۶	۱۰۵۷۰	۱۴۵۰	۱۶۰۶۷	۴۵-۴۹ ساله .....
۱۷۶	۱۷۶	۳۵	۵۳۹۶	۱۰۷۷	۱۱۱۰۱	۱۲۸۸	۱۶۶۷۳	۵۰-۵۴ ساله .....
۱۱۹	۱۱۹	۲۸	۴۷۶۳	۷۵۶	۹۵۹۹	۹۰۳	۱۴۴۸۱	۵۵-۵۹ ساله .....
۱۱۵	۱۱۵	۱۸	۳۴۴۲	۶۴۰	۸۳۷۰	۷۷۳	۱۱۹۲۷	۶۰-۶۴ ساله .....
۶۳	۶۳	۱۱	۲۱۲۱	۳۹۷	۵۰۳۸	۴۷۱	۷۲۲۲	۶۵-۶۹ ساله .....
۷۷	۷۷	۱۳	۱۷۳۶	۳۵۸	۵۰۳۶	۴۴۸	۶۸۴۹	۷۰-۷۴ ساله .....
۲۱	۲۱	۵	۸۶۲	۲۱۹	۳۶۰۹	۲۴۵	۴۴۹۲	۷۵-۷۹ ساله .....
۳۶	۳۶	۴	۱۱۳۲	۲۸۸	۴۵۶۱	۳۲۸	۵۷۲۹	۸۰ ساله و بیش‌تر .....

## ۴- بهره‌برداری‌های کشاورزی متعلق به اشخاص حقیقی بر حسب وضع سواد، مدرک تحصیلی بهره‌بردار و شهرستان

باسواد بر حسب مدرک تحصیلی					بی سواد	شهرستان
فوق دیپلم و بالاتر غیر کشاورزی	فوق دیپلم و بالاتر کشاورزی	راهنمایی، متوسطه و پیش‌دانشگاهی	ابتدایی و غیر رسمی	جمع		
۴۷۱۰	۸۱۰	۲۷۸۷۳	۴۰۶۵۲	۷۴۰۴۶	۶۰۵۶۳	لرستان.....
۸۳	۲۰	۱۱۷۸	۲۲۲۷	۳۵۰۷	۲۹۵۹	ازنا.....
۱۴۰	۳۶	۱۳۶۷	۲۹۰۱	۴۴۴۳	۶۲۹۱	الیگودرز.....
۲۳۹	۶۰	۲۴۲۹	۶۲۰۱	۸۹۲۹	۵۵۸۵	بروجرد.....
۴۷۱	۵۴	۳۱۲۸	۳۲۱۱	۶۸۶۳	۵۳۷۹	پلدختر.....
۹۰۲	۱۸۳	۵۸۶۹	۶۶۶۰	۱۳۶۱۴	۹۰۴۸	خرم‌آباد.....
۴۹۳	۸۷	۳۱۲۷	۶۶۹۰	۱۰۳۹۷	۹۱۵۹	دلفان.....
۱۹۴	۱۱۳	۲۱۳۷	۲۲۴۸	۴۶۹۲	۳۷۴۱	دوره.....
۱۵۹	۴۱	۱۴۷۷	۲۴۰۴	۴۰۸۱	۲۶۸۸	دورود.....
۴۸۹	۴۷	۱۲۵۲	۱۳۱۲	۳۱۰۰	۲۲۱۴	رومشکان.....
۷۱۷	۹۰	۲۲۳۶	۲۲۱۵	۵۲۵۸	۴۳۱۶	سلسله.....
۸۲۵	۸۰	۳۶۷۳	۴۵۸۴	۹۱۶۲	۹۱۸۴	کوهدشت.....

۵- بهره‌برداری‌های کشاورزی متعلق به اشخاص حقیقی بر حسب وضع سواد، مدرک تحصیلی بهره‌بردار و وسعت اراضی کشاورزی

باسواد بر حسب مدرک تحصیلی					بی‌سواد	وسعت اراضی کشاورزی
فوق‌دیپلم و بالاتر غیر کشاورزی	فوق‌دیپلم و بالاتر کشاورزی	راهنمایی، متوسطه و پیش‌دانشگاهی	ابتدایی و غیر رسمی	جمع		
۴۷۱۰	۸۱۰	۲۷۱۷۳	۴۰۶۵۲	۷۴۰۴۶	۶۰۵۶۳	جمع .....
۱۹۰	۵۴	۳۰۸۵	۴۱۳۲	۷۴۶۱	۵۶۰۲	بدون زمین .....
۵۶۳	۷۴	۲۹۱۷	۳۳۵۶	۶۹۱۰	۳۹۰۸	جمع کمتر از ۱ هکتار .....
۲۶	۴	۲۰۸	۲۳۳	۴۷۱	۲۶۹	کمتر از ۰/۱ هکتار .....
۷۸	۱۰	۲۶۰	۲۴۲	۵۹۱	۲۷۶	۰/۱ تا کمتر از ۰/۲ هکتار .....
۱۸۶	۲۶	۹۱۵	۱۱۱۱	۲۲۳۸	۱۲۵۴	۰/۲ تا کمتر از ۰/۵ هکتار .....
۲۷۳	۳۴	۱۵۳۴	۱۷۷۱	۳۶۱۱	۲۱۰۹	۰/۵ تا کمتر از ۱ هکتار .....
۲۰۸۸	۳۸۰	۱۳۰۰۰	۱۷۴۱۵	۳۲۸۸۳	۲۵۸۲۷	جمع ۱ تا کمتر از ۵ هکتار .....
۶۳۰	۱۲۳	۴۲۴۴	۵۳۹۷	۱۰۳۹۴	۷۲۷۶	۱ تا کمتر از ۲ هکتار .....
۶۳۰	۱۱۴	۳۹۳۲	۵۰۰۳	۹۶۷۹	۷۴۵۱	۲ تا کمتر از ۳ هکتار .....
۴۵۵	۷۸	۲۷۳۶	۳۹۱۹	۷۱۸۸	۶۰۹۳	۳ تا کمتر از ۴ هکتار .....
۳۷۳	۶۵	۲۰۸۸	۳۰۹۶	۵۶۲۲	۵۰۰۷	۴ تا کمتر از ۵ هکتار .....
۱۶۰۹	۲۵۶	۷۶۵۹	۱۳۳۹۹	۲۲۹۲۳	۲۱۴۹۷	جمع ۵ تا کمتر از ۲۰ هکتار .....
۷۶۱	۱۰۸	۳۵۷۴	۶۰۲۷	۱۰۴۷۰	۹۷۵۷	۵ تا کمتر از ۷/۵ هکتار .....
۲۶۳	۴۵	۱۳۲۶	۲۲۵۹	۳۸۹۳	۳۶۶۴	۷/۵ تا کمتر از ۱۰ هکتار .....
۴۰۶	۷۶	۱۹۴۵	۳۶۰۸	۶۰۳۵	۵۶۷۱	۱۰ تا کمتر از ۱۵ هکتار .....
۱۷۹	۲۸	۸۱۳	۱۵۰۶	۲۵۲۶	۲۴۰۵	۱۵ تا کمتر از ۲۰ هکتار .....
۲۲۹	۳۶	۱۰۸۰	۲۱۱۳	۳۴۵۸	۳۴۰۷	جمع ۲۰ تا کمتر از ۵۰ هکتار .....
۹۷	۱۴	۴۷۳	۹۷۲	۱۵۵۶	۱۶۳۱	۲۰ تا کمتر از ۲۵ هکتار .....
۸۲	۱۱	۴۲۵	۷۸۱	۱۲۹۹	۱۲۲۷	۲۵ تا کمتر از ۳۵ هکتار .....
۴۹	۱۱	۱۸۲	۳۶۰	۶۰۳	۵۵۰	۳۵ تا کمتر از ۵۰ هکتار .....
۳۲	۱۰	۱۳۲	۲۳۶	۴۱۱	۳۲۲	جمع ۵۰ هکتار و بیش‌تر .....
۲۶	۱۰	۱۱۹	۲۰۷	۳۶۳	۲۹۲	۵۰ تا کمتر از ۱۰۰ هکتار .....
۵	۰	۱۱	۲۵	۴۱	۲۰	۱۰۰ تا کمتر از ۲۰۰ هکتار .....
۱	۰	۱	۴	۶	۹	۲۰۰ تا کمتر از ۵۰۰ هکتار .....
۰	۰	۰	۰	۰	۱	۵۰۰ تا کمتر از ۱۰۰۰ هکتار .....
۰	۰	۰	۰	۰	۰	۱۰۰۰ تا کمتر از ۲۰۰۰ هکتار .....
۰	۰	۱	۰	۱	۰	۲۰۰۰ هکتار و بیش‌تر .....

## ۶- بهره‌برداری‌های کشاورزی متعلق به اشخاص حقیقی بر حسب وضع سواد، مدرک تحصیلی و سن بهره‌بردار

باسواد بر حسب مدرک تحصیلی					بی‌سواد	سن بهره‌بردار
فوق دیپلم و بالاتر غیر کشاورزی	فوق دیپلم و بالاتر کشاورزی	راهنمایی، متوسطه و پیش‌دانشگاهی	ابتدایی و غیر رسمی	جمع		
۴۷۱۰	۸۱۰	۲۷۸۷۳	۴۰۶۵۲	۷۴۰۴۶	۶۰۵۶۳	جمع.....
۰	۰	۱۱	۱۷	۲۸	۶	کمتر از ۱۵ ساله .....
۴	۰	۱۲۷	۳۹	۱۷۰	۳۱	۱۵-۱۹ ساله .....
۱۵۱	۳۸	۱۲۲۳	۴۷۹	۱۸۹۰	۲۵۴	۲۰-۲۴ ساله .....
۴۸۷	۱۱۱	۳۵۶۶	۱۵۴۳	۵۷۰۷	۸۱۵	۲۵-۲۹ ساله .....
۶۵۰	۱۴۱	۵۳۳۷	۳۱۲۹	۹۲۵۷	۱۵۲۳	۳۰-۳۴ ساله .....
۷۹۰	۱۳۳	۵۹۰۸	۵۱۴۶	۱۱۹۷۷	۲۹۰۳	۳۵-۳۹ ساله .....
۷۹۱	۱۲۳	۴۳۶۳	۶۵۰۹	۱۱۷۸۶	۴۸۲۳	۴۰-۴۴ ساله .....
۶۵۰	۹۷	۲۷۹۹	۶۵۲۹	۱۰۰۷۵	۵۹۹۲	۴۵-۴۹ ساله .....
۵۲۰	۶۹	۲۰۴۱	۵۷۹۰	۸۴۲۱	۸۲۵۳	۵۰-۵۴ ساله .....
۳۰۷	۴۵	۱۱۹۳	۴۷۰۸	۶۲۵۲	۸۲۲۹	۵۵-۵۹ ساله .....
۱۶۲	۲۸	۶۱۳	۲۹۱۷	۳۷۲۱	۸۲۰۶	۶۰-۶۴ ساله .....
۸۰	۱۰	۳۰۰	۱۴۸۴	۱۸۷۳	۵۳۴۹	۶۵-۶۹ ساله .....
۵۳	۸	۱۹۶	۱۰۸۹	۱۳۴۵	۵۵۰۴	۷۰-۷۴ ساله .....
۳۳	۴	۸۲	۶۴۴	۷۶۲	۳۷۳۰	۷۵-۷۹ ساله .....
۳۴	۳	۱۱۶	۶۳۰	۷۸۲	۴۹۴۷	۸۰ ساله و بیش تر .....

## **فصل دوم**

### **کاربری اراضی کشاورزی**



۷- بهره‌برداری‌های کشاورزی بر حسب نوع فعالیت و شهرستان

شهرستان	زراعت	باغداری <sup>(۱)</sup>	کشت گلخانه‌ای	پرورش طیور به‌روش سنتی	پرورش زنبور عسل	پرورش دام سنگین	پرورش دام سبک	پرورش کرم ابریشم	پرورش ماهی
لرستان.....	۱۱۶۹۵۱	۳۲۲۹۱	۱۲۵	۴۹۶۲۳	۱۲۱۲	۲۴۵۷۷	۳۶۱۴۷	۰	۲۳۴
ازنا.....	۵۵۲۵	۱۱۸۱	۱	۲۲۱۱	۱۲۵	۱۷۳۱	۱۲۹۹	۰	۱۵
الیگودرز.....	۹۵۶۹	۲۰۳۲	۱۰۴	۴۶۵۶	۳۴۲	۴۰۵۷	۳۷۶۰	۰	۴۳
بروجرد.....	۱۰۸۴۳	۷۰۴۴	۳	۴۹۶۱	۱۷۸	۳۲۲۷	۳۰۹۷	۰	۱۴
پلدختر.....	۱۰۸۷۳	۲۰۲۲	۰	۳۴۸۲	۲۴	۱۳۶۴	۲۹۷۵	۰	۳
خرم‌آباد.....	۱۷۶۲۳	۵۹۴۲	۱۳	۱۱۲۷۶	۱۸۱	۴۷۶۲	۷۲۵۲	۰	۴۱
دلفان.....	۱۸۵۲۵	۴۲۸۱	۰	۴۲۶۹	۱۶۹	۲۶۵۰	۴۷۷۴	۰	۵
دوره.....	۷۷۱۹	۲۲۲۹	۱	۵۵۶۲	۲۱	۱۲۴۲	۳۰۲۸	۰	۷
دورود.....	۵۴۲۹	۱۴۱۳	۱	۲۵۴۱	۴۱	۲۰۵۳	۱۶۸۹	۰	۸۹
رومشکان.....	۵۰۵۴	۷۱۸	۰	۲۰۰۴	۱	۱۴۹	۹۶۹	۰	۰
سلسله.....	۸۶۳۷	۳۴۹۶	۲	۳۱۵۰	۱۲۵	۲۰۸۸	۲۶۳۸	۰	۱۵
کوهدشت.....	۱۷۱۵۴	۱۹۳۴	۰	۵۵۱۲	۶	۱۲۵۴	۴۶۶۶	۰	۲

(۱) بهره‌برداری‌هایی که باغ ندارند ولی درختان پراکنده دارند، در این جا به عنوان بهره‌برداری دارای فعالیت باغداری به حساب آمده‌اند.

۸- تعداد و مساحت بهره‌برداری‌های با زمین بر حسب شهرستان

شهرستان	کل		اراضی زراعی		باغ و قلمستان	
	تعداد	مساحت	تعداد	مساحت	تعداد	مساحت
لرستان.....	۱۲۱۶۸۷	۷۸۳۴۴۵	۱۱۶۹۴۴	۷۵۸۱۷۹۴	۲۸۴۳۸	۲۴۶۵۰
ازنا.....	۵۶۲۷	۷۰۷۳۰	۵۵۲۵	۷۰۰۲۵	۱۱۸۰	۷۰۵
الیگودرز.....	۹۷۴۱	۹۳۸۹۶	۹۵۶۹	۹۱۹۰۴	۱۸۲۳	۱۹۹۲
بروجرد.....	۱۲۵۹۰	۶۸۷۶۳	۱۰۸۴۳	۶۲۳۷۹	۶۷۲۸	۶۳۸۴
پلدختر.....	۱۱۴۳۶	۵۲۱۹۰	۱۰۸۷۲	۵۰۷۷۵	۱۷۱۳	۱۴۱۵
خرم‌آباد.....	۱۸۴۵۸	۹۳۱۶۹	۱۷۶۱۹	۸۸۲۴۲	۵۲۶۸	۴۹۲۶
دلفان.....	۱۸۷۰۶	۱۳۶۸۷۷	۱۸۵۲۵	۱۳۴۲۷۸	۳۹۹۷	۲۵۹۸
دوره.....	۷۹۱۸	۳۳۱۳۴	۷۷۱۸	۳۲۱۵۶	۱۳۳۳	۹۷۸
دورود.....	۵۶۹۶	۳۷۸۲۱	۵۴۲۹	۳۵۷۱۶	۱۲۳۶	۲۱۰۵
رومشکان.....	۵۰۶۱	۲۰۰۰۵	۵۰۵۴	۲۰۷۷۵	۳۵	۳۰
سلسله.....	۸۹۹۴	۲۷۳۲۹	۸۶۳۶	۲۵۵۲۶	۳۳۲۵	۱۸۰۳
کوهدشت.....	۱۷۴۶۱	۱۴۸۷۳۱	۱۷۱۵۴	۱۴۷۰۱۹	۱۷۹۸	۱۷۱۲

## ۹- تعداد و مساحت بهره‌برداری‌های با زمین بر حسب وسعت اراضی کشاورزی (بهره‌برداری - هکتار)

باغ و قلمستان		اراضی زراعی		کل		وسعت اراضی کشاورزی
مساحت	تعداد	مساحت	تعداد	مساحت	تعداد	
۲۴۶۵۰	۲۸۴۳۸	۷۵۸۷۹۶	۱۱۶۹۴۴	۷۸۳۴۴۵	۱۲۱۶۸۷	جمع .....
۱۱۳۸	۴۳۶۴	۳۷۵۷	۷۶۶۳	۴۸۹۵	۱۰۸۸۷	جمع کمتر از ۱ هکتار .....
۲۵	۶۴۱	۸	۱۴۶	۳۴	۷۷۳	کمتر از ۰/۱ هکتار .....
۶۰	۵۳۷	۴۷	۳۸۱	۱۰۷	۸۷۲	۰/۱ تا کمتر از ۰/۲ هکتار .....
۳۴۶	۱۴۲۵	۷۵۴	۲۳۸۱	۱۱۰۰	۳۵۱۴	۰/۲ تا کمتر از ۰/۵ هکتار .....
۷۰۷	۱۷۶۱	۲۹۴۶	۴۷۵۵	۳۶۵۴	۵۷۲۸	۰/۵ تا کمتر از ۱ هکتار .....
۷۰۶۳	۱۱۴۸۱	۱۳۶۲۵۷	۵۷۳۶۶	۱۴۳۳۲۱	۵۸۷۴۵	جمع ۱ تا کمتر از ۵ هکتار .....
۱۷۸۸	۳۵۸۲	۱۹۵۱۹	۱۶۸۲۷	۲۱۳۰۸	۱۷۶۸۷	۱ تا کمتر از ۲ هکتار .....
۱۸۸۹	۳۱۴۹	۳۴۷۷۹	۱۶۸۱۹	۳۶۶۶۷	۱۷۱۳۷	۲ تا کمتر از ۳ هکتار .....
۱۷۷۰	۲۵۹۲	۳۹۷۸۴	۱۳۱۴۵	۴۱۵۵۵	۱۳۲۸۷	۳ تا کمتر از ۴ هکتار .....
۱۶۱۶	۲۱۵۸	۴۲۱۷۵	۱۰۵۷۶	۴۳۷۹۱	۱۰۶۳۴	۴ تا کمتر از ۵ هکتار .....
۱۲۱۴۰	۱۰۷۳۵	۳۸۱۱۱۲	۴۴۳۰۵	۳۹۳۲۵۲	۴۴۴۳۷	جمع ۵ تا کمتر از ۲۰ هکتار .....
۳۹۴۱	۴۴۱۳	۱۱۳۵۱۹	۲۰۱۶۲	۱۱۷۴۶۰	۲۰۲۳۲	۵ تا کمتر از ۷/۵ هکتار .....
۲۱۴۳	۲۰۸۱	۶۰۹۶۵	۷۵۵۱	۶۳۱۰۷	۷۵۶۲	۷/۵ تا کمتر از ۱۰ هکتار .....
۳۸۳۴	۲۹۲۲	۱۲۸۵۷۶	۱۱۶۷۷	۱۳۲۴۱۰	۱۱۷۱۲	۱۰ تا کمتر از ۱۵ هکتار .....
۲۲۲۳	۱۳۲۰	۷۸۰۵۲	۴۹۱۵	۸۰۲۷۵	۴۹۳۱	۱۵ تا کمتر از ۲۰ هکتار .....
۳۰۲۶	۱۶۵۹	۱۸۱۵۵۰	۶۸۶۶	۱۸۴۵۷۶	۶۸۷۱	جمع ۲۰ تا کمتر از ۵۰ هکتار .....
۱۰۷۵	۷۴۷	۶۶۰۳۱	۳۱۸۹	۶۷۱۰۶	۳۱۹۰	۲۰ تا کمتر از ۲۵ هکتار .....
۱۱۹۷	۶۲۴	۷۰۵۴۳	۲۵۲۴	۷۱۷۴۰	۲۵۲۷	۲۵ تا کمتر از ۳۵ هکتار .....
۷۵۳	۲۸۸	۴۴۹۷۶	۱۱۵۳	۴۵۷۲۹	۱۱۵۴	۳۵ تا کمتر از ۵۰ هکتار .....
۱۲۸۳	۲۰۰	۵۶۱۱۸	۷۴۴	۵۷۴۰۱	۷۴۷	جمع ۵۰ هکتار و بیش تر .....
۸۰۳	۱۷۳	۳۹۲۴۰	۶۵۸	۴۰۰۴۴	۶۶۰	۵۰ تا کمتر از ۱۰۰ هکتار .....
۴۶۵	۲۳	۷۸۵۴	۶۷	۸۳۲۰	۶۸	۱۰۰ تا کمتر از ۲۰۰ هکتار .....
۱۴	۴	۳۹۰۴	۱۶	۳۹۱۸	۱۶	۲۰۰ تا کمتر از ۵۰۰ هکتار .....
.	.	۸۲۰	۱	۸۲۰	۱	۵۰۰ تا کمتر از ۱۰۰۰ هکتار .....
.	.	۱۷۰۰	۱	۱۷۰۰	۱	۱۰۰۰ تا کمتر از ۲۰۰۰ هکتار .....
.	.	۲۶۰۰	۱	۲۶۰۰	۱	۲۰۰۰ هکتار و بیش تر .....



۱۰- تعداد و مساحت بهره‌برداری‌های با زمین بر حسب سن بهره‌بردار (بهره‌برداری - هکتار)

باغ و قلمستان		اراضی زراعی		کل		سن بهره‌بردار
مساحت	تعداد	مساحت	تعداد	مساحت	تعداد	
۲۴۰۹۵	۲۸۳۰۹	۷۵۵۸۱۳	۱۱۶۹۰۱	۷۷۹۹۰۸	۱۲۱۵۴۶	جمع .....
۲	۶	۱۳۶	۲۷	۱۳۸	۲۸	کمتر از ۱۵ ساله .....
۱۳	۲۷	۷۳۱	۱۵۸	۷۴۴	۱۶۲	۱۵-۱۹ ساله .....
۲۵۹	۳۶۰	۸۲۲۶	۱۶۹۱	۸۴۸۵	۱۷۷۹	۲۰-۲۴ ساله .....
۹۴۵	۱۱۴۰	۲۳۶۴۲	۵۱۰۶	۲۴۵۸۷	۵۳۵۱	۲۵-۲۹ ساله .....
۱۵۸۲	۱۹۳۸	۴۳۹۴۱	۸۶۲۴	۴۵۵۲۳	۹۰۵۸	۳۰-۳۴ ساله .....
۱۹۷۲	۲۶۶۰	۶۶۹۰۴	۱۲۳۱۳	۶۸۸۷۶	۱۲۹۰۲	۳۵-۳۹ ساله .....
۲۵۰۳	۳۱۹۵	۸۱۲۴۵	۱۴۱۱۷	۸۳۷۴۸	۱۴۷۲۹	۴۰-۴۴ ساله .....
۲۶۲۸	۳۱۴۲	۸۸۸۳۲	۱۴۰۱۵	۹۱۴۶۱	۱۴۶۱۷	۴۵-۴۹ ساله .....
۳۱۸۰	۳۵۳۹	۱۰۱۹۹۹	۱۴۷۹۷	۱۰۵۱۷۹	۱۵۳۸۶	۵۰-۵۴ ساله .....
۳۰۱۸	۳۱۹۷	۹۳۸۳۶	۱۳۱۳۶	۹۶۸۵۴	۱۳۵۷۸	۵۵-۵۹ ساله .....
۲۴۸۲	۲۸۲۳	۷۶۹۰۰	۱۰۷۸۶	۷۹۳۸۲	۱۱۱۵۳	۶۰-۶۴ ساله .....
۱۴۴۹	۱۶۹۰	۴۸۸۴۱	۶۵۶۴	۵۰۲۹۰	۶۷۵۲	۶۵-۶۹ ساله .....
۱۶۵۸	۱۷۷۹	۴۷۹۱۷	۶۲۰۹	۴۹۵۷۵	۶۴۰۱	۷۰-۷۴ ساله .....
۱۲۳۱	۱۳۴۳	۳۲۱۲۵	۴۱۲۱	۳۳۳۵۵	۴۲۴۸	۷۵-۷۹ ساله .....
۱۱۷۴	۱۴۷۳	۴۰۵۳۷	۵۲۳۸	۴۱۷۱۱	۵۴۰۱	۸۰ ساله و بیش تر .....

## ۱۱- تعداد و مساحت بهره‌برداری‌های با زمین آبی بر حسب شهرستان (بهره‌برداری - هکتار)

شهرستان		کل		اراضی زراعی آبی		باغ و قلمستان آبی	
تعداد	مساحت	تعداد	مساحت	تعداد	مساحت	تعداد	مساحت
لرستان.....	۶۳۱۱۴	۱۸۵۳۶۷	۴۷۵۴۴	۱۶۱۶۰۳	۲۷۷۰۳	۲۳۷۶۴	
ازنا.....	۵۰۶۷	۳۲۹۹۳	۴۶۲۰	۳۲۳۳۲	۱۱۴۱	۶۶۱	
الیگودرز.....	۶۲۲۵	۲۶۲۹۵	۵۶۴۱	۲۴۳۵۳	۱۷۷۵	۱۹۴۱	
بروجرد.....	۱۰۶۸۸	۲۳۸۴۸	۶۰۸۶	۱۷۵۷۸	۶۶۳۳	۶۲۷۰	
پلدختر.....	۵۸۲۵	۱۵۰۰۱	۴۶۲۰	۱۳۶۲۹	۱۶۹۶	۱۳۷۱	
خرم‌آباد.....	۱۰۲۵۳	۲۳۶۲۵	۷۳۴۹	۱۸۷۴۲	۵۲۳۵	۴۸۸۳	
دلفان.....	۷۴۸۷	۱۴۰۵۱	۴۹۳۷	۱۱۵۰۲	۳۹۳۸	۲۵۴۹	
دوره.....	۳۲۲۱	۵۱۱۶	۲۶۷۱	۴۱۴۰	۱۳۲۸	۹۷۷	
دورود.....	۴۷۴۲	۲۱۱۳۰	۴۲۲۶	۱۹۰۳۶	۱۲۳۰	۲۰۹۴	
رومشکان.....	۳۲۴	۹۸۰	۲۹۴	۹۵۰	۳۵	۳۰	
سلسله.....	۶۳۵۷	۱۰۰۵۲	۵۱۰۳	۸۳۱۹	۳۲۶۱	۱۷۳۳	
کوه‌دشت.....	۲۹۲۶	۱۲۲۷۷	۱۹۹۹	۱۱۰۲۲	۱۴۳۱	۱۲۵۵	

## ۱۲- تعداد و مساحت بهره‌برداری‌های با زمین دیم بر حسب شهرستان (بهره‌برداری - هکتار)

شهرستان		کل		اراضی زراعی دیم		باغ و قلمستان دیم	
تعداد	مساحت	تعداد	مساحت	تعداد	مساحت	تعداد	مساحت
لرستان.....	۹۷۹۹۰	۵۹۸۰۷۸	۹۷۷۴۴	۵۹۷۱۹۱	۷۶۲	۸۸۷	
ازنا.....	۳۱۵۶	۳۷۷۳۷	۳۱۵۴	۳۷۶۹۳	۳۹	۴۴	
الیگودرز.....	۸۴۸۲	۶۷۶۰۲	۸۴۶۰	۶۷۵۵۱	۵۱	۵۱	
بروجرد.....	۶۶۹۶	۴۴۹۱۵	۶۶۵۷	۴۴۸۰۱	۱۰۷	۱۱۴	
پلدختر.....	۸۵۰۱	۳۷۱۸۹	۸۴۹۹	۳۷۱۴۶	۱۷	۴۴	
خرم‌آباد.....	۱۵۶۰۵	۶۹۵۴۴	۱۵۵۹۴	۶۹۵۰۰	۳۵	۴۴	
دلفان.....	۱۸۰۲۵	۱۲۲۸۲۶	۱۸۰۲۲	۱۲۲۷۷۶	۶۱	۵۰	
دوره.....	۶۹۱۷	۲۸۰۱۸	۶۹۱۷	۲۸۰۱۶	۵	۲	
دورود.....	۳۱۹۹	۱۶۶۹۱	۳۱۹۵	۱۶۶۸۰	۸	۱۱	
رومشکان.....	۴۹۳۴	۱۹۸۲۵	۴۹۳۴	۱۹۸۲۵	۰	۰	
سلسله.....	۵۷۲۹	۱۷۲۷۷	۵۶۹۸	۱۷۲۰۶	۶۴	۷۱	
کوه‌دشت.....	۱۶۷۴۶	۱۳۶۴۵۴	۱۶۶۱۴	۱۳۵۹۹۷	۳۷۵	۴۵۷	

۱۳- تعداد و مساحت بهره‌برداری‌های دارای اراضی زراعی بر حسب شهرستان (بهره‌برداری - هکتار)

آیش		زیر کشت		کل		شهرستان
مساحت	تعداد	مساحت	تعداد	مساحت	تعداد	
۹۳۳۴۶	۱۶۲۹۴	۶۶۵۴۴۸	۱۱۳۰۹۲	۷۵۸۱۷۹۴	۱۱۶۹۴۴	لرستان.....
۱۹۵۲۳	۲۳۱۴	۵۰۵۰۲	۵۴۹۴	۷۰۰۲۵	۵۵۲۵	ازنا.....
۱۷۹۰۱	۲۴۲۴	۷۴۰۰۳	۹۳۷۱	۹۱۹۰۴	۹۵۶۹	الیگودرز.....
۱۳۲۲۴	۲۷۱۹	۴۹۱۵۵	۱۰۴۹۴	۶۲۳۷۹	۱۰۸۴۳	بروجرد.....
۳۶۸۵	۱۱۸۶	۴۷۰۹۰	۱۰۱۷۰	۵۰۷۷۵	۱۰۸۷۲	پلدختر.....
۱۵۰۰۲	۳۰۶۴	۷۳۲۴۰	۱۶۸۵۵	۸۸۲۴۲	۱۷۶۱۹	خرم‌آباد.....
۱۵۸	۵۰	۱۳۴۱۲۰	۱۸۵۰۴	۱۳۴۲۷۸	۱۸۵۲۵	دلفان.....
۶۷۳	۲۵۶	۳۱۴۸۳	۷۶۵۰	۳۲۱۵۶	۷۷۱۸	دوره.....
۳۳۳۲	۷۳۱	۳۲۳۸۴	۵۲۲۷	۳۵۷۱۶	۵۴۲۹	دورود.....
۲۷۹۷	۹۵۰	۱۷۹۷۸	۴۶۰۷	۲۰۷۷۵	۵۰۵۴	رومشکان.....
۶۱۰	۱۹۴	۲۴۹۱۶	۸۵۹۴	۲۵۵۲۶	۸۶۳۶	سلسله.....
۱۶۴۴۰	۲۴۰۷	۱۳۰۵۷۸	۱۶۱۲۸	۱۴۷۰۱۹	۱۷۱۵۴	کوهدشت.....

## ۱۴- تعداد و مساحت بهره‌برداری‌های دارای اراضی زراعی بر حسب وسعت اراضی کشاورزی (بهره‌برداری - هکتار)

آیش		زیر کشت		کل		وسعت اراضی کشاورزی
مساحت	تعداد	مساحت	تعداد	مساحت	تعداد	
۹۳۳۴۶	۱۶۲۹۴	۶۶۵۴۴۸	۱۱۳۰۹۲	۷۵۸۱۷۹۴	۱۱۶۹۴۴	جمع.....
۱۶۸	۴۰۵	۳۵۸۹	۷۳۲۱	۳۷۵۷	۷۶۶۳	جمع کمتر از ۱ هکتار.....
۱	۱۳	۸	۱۳۴	۸	۱۴۶	کمتر از ۰/۱ هکتار.....
۳	۲۷	۴۵	۳۵۹	۴۷	۳۸۱	۰/۱ تا کمتر از ۰/۲ هکتار.....
۲۷	۹۹	۷۲۷	۲۲۹۴	۷۵۴	۲۳۸۱	۰/۲ تا کمتر از ۰/۵ هکتار.....
۱۳۷	۲۶۶	۲۸۰۹	۴۵۳۴	۲۹۴۶	۴۷۵۵	۰/۵ تا کمتر از ۱ هکتار.....
۸۴۰۲	۴۷۱۹	۱۲۷۸۵۶	۵۴۹۴۷	۱۳۶۲۵۷	۵۷۳۶۶	جمع ۱ تا کمتر از ۵ هکتار.....
۹۸۴	۱۰۲۱	۱۸۵۳۵	۱۶۰۳۲	۱۹۵۱۹	۱۶۸۲۷	۱ تا کمتر از ۲ هکتار.....
۲۰۳۹	۱۲۷۶	۳۲۷۳۹	۱۶۰۵۳	۳۴۷۷۹	۱۶۸۱۹	۲ تا کمتر از ۳ هکتار.....
۲۴۷۲	۱۲۱۷	۳۷۳۱۳	۱۲۶۳۰	۳۹۷۸۴	۱۳۱۴۵	۳ تا کمتر از ۴ هکتار.....
۲۹۰۶	۱۲۰۶	۳۹۲۶۹	۱۰۲۳۱	۴۲۱۷۵	۱۰۵۷۶	۴ تا کمتر از ۵ هکتار.....
۴۰۷۷۹	۸۵۵۰	۳۴۰۳۳۳	۴۳۳۳۱	۳۸۱۱۱۲	۴۴۳۰۵	جمع ۵ تا کمتر از ۲۰ هکتار.....
۹۰۲۸	۲۹۲۶	۱۰۴۴۹۱	۱۹۵۸۹	۱۱۳۵۱۹	۲۰۱۶۲	۵ تا کمتر از ۷/۵ هکتار.....
۵۶۱۷	۱۴۱۹	۵۵۳۴۸	۷۴۲۳	۶۰۹۶۵	۷۵۵۱	۷/۵ تا کمتر از ۱۰ هکتار.....
۱۵۱۹۳	۲۷۹۱	۱۱۳۲۸۳	۱۱۴۷۳	۱۲۸۵۷۶	۱۱۶۷۷	۱۰ تا کمتر از ۱۵ هکتار.....
۱۰۹۴۱	۱۴۱۵	۶۷۱۱۱	۴۸۴۶	۷۸۰۵۲	۴۹۱۵	۱۵ تا کمتر از ۲۰ هکتار.....
۳۰۳۵۶	۲۲۹۲	۱۵۱۱۹۴	۶۷۶۱	۱۸۱۵۵۰	۶۸۶۶	جمع ۲۰ تا کمتر از ۵۰ هکتار.....
۱۰۷۰۹	۱۰۳۸	۵۵۳۲۲	۳۱۳۵	۶۶۰۳۱	۳۱۸۹	۲۰ تا کمتر از ۲۵ هکتار.....
۱۱۲۶۲	۸۱۶	۵۹۲۸۱	۲۴۸۹	۷۰۵۴۳	۲۵۲۴	۲۵ تا کمتر از ۳۵ هکتار.....
۸۳۸۵	۴۳۸	۳۶۵۹۱	۱۱۳۷	۴۴۹۷۶	۱۱۵۳	۳۵ تا کمتر از ۵۰ هکتار.....
۱۳۶۴۱	۳۲۸	۴۲۴۷۷	۷۳۴	۵۶۱۱۸	۷۴۴	جمع ۵۰ هکتار و بیش تر.....
۸۵۷۹	۲۸۹	۳۰۶۶۱	۶۵۰	۳۹۲۴۰	۶۵۸	۵۰ تا کمتر از ۱۰۰ هکتار.....
۱۳۵۲	۲۷	۶۵۰۲	۶۶	۷۸۵۴	۶۷	۱۰۰ تا کمتر از ۲۰۰ هکتار.....
۱۱۱۰	۱۱	۲۷۹۴	۱۶	۳۹۰۴	۱۶	۲۰۰ تا کمتر از ۵۰۰ هکتار.....
.	.	۸۲۰	۱	۸۲۰	۱	۵۰۰ تا کمتر از ۱۰۰۰ هکتار.....
.	.	۱۷۰۰	۱	۱۷۰۰	۱	۱۰۰۰ تا کمتر از ۲۰۰۰ هکتار.....
۲۶۰۰	۱	.	.	۲۶۰۰	۱	۲۰۰۰ هکتار و بیش تر.....

۱۵- تعداد و مساحت بهره‌برداری‌های دارای اراضی زراعی بر حسب وسعت اراضی زراعی (بهره‌برداری - هکتار)

آیش		زیر کشت		کل		وسعت اراضی زراعی
مساحت	تعداد	مساحت	تعداد	مساحت	تعداد	
۹۳۳۴۶	۱۶۲۹۴	۶۶۵۴۴۸	۱۱۳۰۹۲	۷۵۸۱۷۹۴	۱۱۶۹۴۴	جمع .....
۱۹۴	۴۵۴	۳۹۹۷	۷۹۶۱	۴۱۹۲	۸۳۴۶	جمع کمتر از ۱ هکتار .....
۱	۱۷	۱۰	۱۶۶	۱۰	۱۸۲	کمتر از ۰/۱ هکتار .....
۳	۲۷	۵۳	۴۲۱	۵۶	۴۴۲	۰/۱ تا کمتر از ۰/۲ هکتار .....
۳۲	۱۱۵	۸۴۴	۲۵۷۰	۸۷۶	۲۶۷۰	۰/۲ تا کمتر از ۰/۵ هکتار .....
۱۵۸	۲۹۵	۳۰۹۰	۴۸۰۴	۳۲۴۹	۵۰۵۲	۰/۵ تا کمتر از ۱ هکتار .....
۸۷۸۸	۴۸۵۸	۱۳۱۵۳۷	۵۵۴۷۴	۱۴۰۳۲۴	۵۷۹۱۲	جمع ۱ تا کمتر از ۵ هکتار .....
۱۰۴۵	۱۰۵۹	۱۹۲۷۳	۱۶۳۳۱	۲۰۳۱۷	۱۷۱۴۹	۱ تا کمتر از ۲ هکتار .....
۲۱۴۱	۱۳۱۲	۳۳۸۴۸	۱۶۲۶۳	۳۵۹۸۹	۱۷۰۳۲	۲ تا کمتر از ۳ هکتار .....
۲۵۵۶	۱۲۴۶	۳۸۱۹۰	۱۲۶۴۶	۴۰۷۴۶	۱۳۱۴۸	۳ تا کمتر از ۴ هکتار .....
۳۰۴۶	۱۲۴۱	۴۰۲۲۶	۱۰۲۳۴	۴۳۲۷۲	۱۰۵۸۳	۴ تا کمتر از ۵ هکتار .....
۴۰۶۷۴	۸۴۰۴	۳۳۸۱۳۷	۴۲۳۰۶	۳۷۸۸۱۲	۴۳۲۲۶	جمع ۵ تا کمتر از ۲۰ هکتار .....
۹۳۴۱	۲۹۶۰	۱۰۶۰۸۹	۱۹۴۳۷	۱۱۵۴۳۰	۱۹۹۸۳	۵ تا کمتر از ۷/۵ هکتار .....
۵۴۶۸	۱۳۳۵	۵۳۶۲۳	۶۹۹۵	۵۹۰۹۱	۷۱۱۱	۷/۵ تا کمتر از ۱۰ هکتار .....
۱۵۲۵۱	۲۷۵۱	۱۱۳۱۵۵	۱۱۲۳۸	۱۲۸۴۰۶	۱۱۴۳۳	۱۰ تا کمتر از ۱۵ هکتار .....
۱۰۶۱۴	۱۳۵۷	۶۵۲۷۰	۴۶۳۷	۷۵۸۸۴	۴۶۹۹	۱۵ تا کمتر از ۲۰ هکتار .....
۳۰۱۶۳	۲۲۵۷	۱۴۹۸۴۸	۶۶۳۶	۱۸۰۰۱۱	۶۷۳۷	جمع ۲۰ تا کمتر از ۵۰ هکتار .....
۱۰۷۰۵	۱۰۳۰	۵۵۱۸۰	۳۰۹۵	۶۵۸۸۴	۳۱۴۸	۲۰ تا کمتر از ۲۵ هکتار .....
۱۱۱۴۱	۷۹۸	۵۸۵۹۳	۲۴۳۲	۶۹۷۳۴	۲۴۶۴	۲۵ تا کمتر از ۳۵ هکتار .....
۸۳۱۷	۴۳۰	۳۶۰۷۵	۱۱۰۹	۴۴۳۹۲	۱۱۲۵	۳۵ تا کمتر از ۵۰ هکتار .....
۱۳۵۲۷	۳۲۱	۴۱۹۲۹	۷۱۵	۵۵۴۵۶	۷۲۳	جمع ۵۰ هکتار و بیش تر .....
۸۵۳۰	۲۸۴	۳۰۳۵۰	۶۳۵	۳۸۸۷۹	۶۴۲	۵۰ تا کمتر از ۱۰۰ هکتار .....
۱۴۷۷	۲۶	۶۲۶۷	۶۳	۷۷۴۴	۶۳	۱۰۰ تا کمتر از ۲۰۰ هکتار .....
۹۲۰	۱۰	۲۷۹۳	۱۵	۳۷۱۳	۱۵	۲۰۰ تا کمتر از ۵۰۰ هکتار .....
.	.	۸۲۰	۱	۸۲۰	۱	۵۰۰ تا کمتر از ۱۰۰۰ هکتار .....
.	.	۱۷۰۰	۱	۱۷۰۰	۱	۱۰۰۰ تا کمتر از ۲۰۰۰ هکتار .....
۲۶۰۰	۱	.	.	۲۶۰۰	۱	۲۰۰۰ هکتار و بیش تر .....

## ۱۶- تعداد و مساحت بهره‌برداری‌های دارای اراضی زراعی بر حسب سن بهره‌بردار (بهره‌برداری - هکتار)

آیش		زیر کشت		کل		سن بهره‌بردار
مساحت	تعداد	مساحت	تعداد	مساحت	تعداد	
۹۲۹۳۰	۱۶۲۸۵	۶۶۲۸۸۳	۱۱۳۰۵۴	۷۵۵۸۱۳	۱۱۶۹۰۱	جمع .....
۱۲	۵	۱۲۴	۲۴	۱۳۶	۲۷	کمتر از ۱۵ ساله .....
۵۶	۱۲	۶۷۵	۱۵۳	۷۳۱	۱۵۸	۱۵-۱۹ ساله .....
۶۱۷	۱۶۱	۷۶۰۹	۱۶۳۱	۸۲۲۶	۱۶۹۱	۲۰-۲۴ ساله .....
۲۲۴۳	۵۶۹	۲۱۳۹۹	۴۸۹۹	۲۳۶۴۲	۵۱۰۶	۲۵-۲۹ ساله .....
۴۵۸۱	۱۰۱۴	۳۹۳۶۰	۸۲۹۶	۴۳۹۴۱	۸۶۲۴	۳۰-۳۴ ساله .....
۹۲۷۰	۱۴۴۸	۵۷۶۳۴	۱۱۸۳۴	۶۶۹۰۴	۱۲۳۱۳	۳۵-۳۹ ساله .....
۸۴۹۹	۱۶۸۶	۷۲۷۴۶	۱۳۶۲۷	۸۱۲۴۵	۱۴۱۱۷	۴۰-۴۴ ساله .....
۹۷۴۹	۱۷۶۳	۷۹۰۸۳	۱۳۵۴۶	۸۸۸۳۲	۱۴۰۱۵	۴۵-۴۹ ساله .....
۱۲۰۲۹	۲۰۴۳	۸۹۹۶۹	۱۴۳۸۳	۱۰۱۹۹۹	۱۴۷۹۷	۵۰-۵۴ ساله .....
۱۱۸۵۸	۱۹۹۶	۸۱۹۷۸	۱۲۷۰۹	۹۳۸۳۶	۱۳۱۳۶	۵۵-۵۹ ساله .....
۱۰۱۵۶	۱۶۶۸	۶۶۷۴۴	۱۰۴۵۷	۷۶۹۰۰	۱۰۷۸۶	۶۰-۶۴ ساله .....
۶۱۴۳	۱۰۴۶	۴۲۶۹۸	۶۳۷۳	۴۸۸۴۱	۶۵۶۴	۶۵-۶۹ ساله .....
۷۰۳۳	۱۱۵۵	۴۰۸۸۴	۶۰۰۸	۴۷۹۱۷	۶۲۰۹	۷۰-۷۴ ساله .....
۴۹۰۳	۷۶۸	۲۷۲۲۲	۴۰۱۱	۳۲۱۲۵	۴۱۲۱	۷۵-۷۹ ساله .....
۵۷۸۰	۹۵۲	۳۴۷۵۶	۵۱۰۴	۴۰۵۳۷	۵۲۳۸	۸۰ ساله و بیش تر .....

۱۷- تعداد و مساحت بهره‌برداری‌های دارای اراضی زراعی آبی بر حسب شهرستان (بهره‌برداری - هکتار)

آبش		زیر کشت		کل		شهرستان
مساحت	تعداد	مساحت	تعداد	مساحت	تعداد	
۱۰۷۵۰	۲۶۸۶	۱۵۰۸۵۳	۴۶۵۴۱	۱۶۱۶۰۳	۴۷۵۴۴	لرستان.....
۲۸۵۹	۶۴۴	۲۹۴۷۳	۴۵۵۶	۳۲۳۳۲	۴۶۲۰	ازنا.....
۱۹۳۷	۵۶۹	۲۲۴۱۷	۵۴۹۷	۲۴۳۵۳	۵۶۴۱	الیگودرز.....
۶۶۵	۲۸۷	۱۶۹۱۲	۵۹۳۰	۱۷۵۷۸	۶۰۸۶	بروجرد.....
۲۵۶	۱۳۳	۱۳۳۷۳	۴۵۲۸	۱۳۶۲۹	۴۶۲۰	پلدختر.....
۳۶۶۴	۵۴۸	۱۵۰۷۸	۷۰۸۱	۱۸۷۴۲	۷۳۴۹	خرم‌آباد.....
۳۷	۲۷	۱۱۴۶۵	۴۹۱۲	۱۱۵۰۲	۴۹۳۷	دلفان.....
۳۰	۲۵	۴۱۱۰	۲۶۵۷	۴۱۴۰	۲۶۷۱	دوره.....
۹۷۱	۲۹۲	۱۸۰۶۵	۴۱۰۸	۱۹۰۳۶	۴۲۲۶	دورود.....
۴۸	۳۱	۹۰۲	۲۷۰	۹۵۰	۲۹۴	رومشکان.....
۶۶	۵۰	۸۲۵۳	۵۰۷۲	۸۳۱۹	۵۱۰۳	سلسله.....
۲۱۹	۸۱	۱۰۸۰۳	۱۹۳۱	۱۱۰۲۲	۱۹۹۹	کوهدشت.....

## ۱۸- تعداد و مساحت اراضی زراعی بهره‌برداری‌ها به تفکیک آبی و دیم بر حسب شهرستان (بهره‌برداری - هکتار)

شهرستان		جمع		فقط آبی	
		تعداد	مساحت	تعداد	مساحت
لرستان.....		۱۱۶۹۴۴	۷۵۱۷۹۴	۱۹۲۰۰	۷۴۳۱۲
ازنا.....		۵۵۲۵	۷۰۰۲۵	۲۳۷۱	۱۷۷۵۵
الیگودرز.....		۹۵۶۹	۹۱۹۰۴	۱۱۰۹	۶۹۲۹
بروجرد.....		۱۰۸۴۳	۶۲۳۷۹	۴۱۸۶	۱۲۲۳۶
پلدختر.....		۱۰۸۷۲	۵۰۷۷۵	۲۳۷۴	۷۹۴۵
خرم‌آباد.....		۱۷۶۱۹	۸۸۲۴۲	۲۰۲۴	۷۶۹۳
دلفان.....		۱۸۵۲۵	۱۳۴۲۷۸	۵۰۲	۱۳۹۴
دوره.....		۷۷۱۸	۳۲۱۵۶	۸۰۰	۱۰۹۱
دورود.....		۵۴۲۹	۳۵۷۱۶	۲۲۳۴	۱۰۲۵۰
رومشکان.....		۵۰۵۴	۲۰۷۷۵	۱۲۰	۳۴۵
سلسله.....		۸۶۳۶	۲۵۵۲۶	۲۹۳۹	۴۶۲۴
کوه‌دشت.....		۱۷۱۵۴	۱۴۷۰۱۹	۵۴۰	۴۰۵۰

شهرستان			فقط دیم		آبی و دیم توأم		
			تعداد	مساحت	تعداد		
					جمع	آبی	دیم
لرستان.....			۶۹۴۰۰	۴۲۷۵۱۴	۲۵۶۹۶۹	۱۷۲۹۲	۱۶۹۶۷۷
ازنا.....			۹۰۶	۱۲۷۷۷	۳۹۴۹۴	۱۴۵۷۷	۲۴۹۱۶
الیگودرز.....			۳۹۲۸	۳۰۴۷۸	۵۴۴۹۸	۱۷۴۲۵	۳۷۰۷۳
بروجرد.....			۴۷۵۷	۳۴۹۱۸	۱۵۲۲۵	۵۳۴۱	۹۸۸۳
پلدختر.....			۶۲۵۲	۲۶۹۵۷	۱۵۸۷۳	۵۶۸۴	۱۰۱۸۹
خرم‌آباد.....			۱۰۲۷۰	۴۸۵۷۹	۳۱۹۷۰	۱۱۰۴۹	۲۰۹۲۱
دلفان.....			۱۳۵۸۸	۹۰۱۰۰	۴۲۷۸۴	۱۰۱۰۸	۳۲۶۷۶
دوره.....			۵۰۴۷	۲۱۹۶۸	۹۰۹۷	۳۰۴۹	۶۰۴۸
دورود.....			۱۲۰۳	۷۳۶۶	۱۸۱۰۰	۸۷۸۶	۹۳۱۴
رومشکان.....			۴۷۶۰	۱۸۸۰۳	۱۶۲۷	۶۰۵	۱۰۲۲
سلسله.....			۳۵۳۳	۱۱۰۵۵	۹۸۴۶	۳۶۹۵	۶۱۰۱
کوه‌دشت.....			۱۵۱۵۶	۱۲۴۵۱۳	۱۸۴۵۵	۶۹۷۲	۱۱۴۸۴



۱۹- تعداد و مساحت باغ و قلمستان بهره‌برداری‌ها بر حسب شهرستان (بهره‌برداری - هکتار)

کاشت مخلوط		کاشت ساده		کل		شهرستان
مساحت	تعداد	مساحت	تعداد	مساحت	تعداد	
۱۰۳۲۱	۱۰۷۸۲	۱۴۳۲۹	۱۷۷۹۶	۲۴۶۵۰	۲۸۴۳۸	لرستان.....
۱۵۴	۱۲۱	۵۵۱	۱۰۶۳	۷۰۵	۱۱۸۰	ازنا.....
۶۸۴	۶۸۹	۱۳۰۸	۱۱۵۸	۱۹۹۲	۱۸۲۳	الیگودرز.....
۴۱۰۴	۳۷۲۵	۲۲۸۰	۳۰۳۹	۶۳۸۴	۶۷۲۸	بروجرد.....
۲۷۹	۲۳۰	۱۱۳۶	۱۴۸۷	۱۴۱۵	۱۷۱۳	پلدختر.....
۲۱۳۳	۲۱۵۶	۲۷۹۳	۳۱۴۶	۴۹۲۶	۵۲۶۸	خرم‌آباد.....
۱۳۲۶	۱۶۴۱	۱۲۷۳	۲۳۶۸	۲۵۹۸	۳۹۹۷	دلفان.....
۳۲۲	۴۰۵	۶۵۶	۹۴۱	۹۷۸	۱۳۳۳	دوره.....
۵۶۱	۴۷۹	۱۵۴۴	۷۶۷	۲۱۰۵	۱۲۳۶	دورود.....
۵	۷	۲۵	۲۸	۳۰	۳۵	رومشکان.....
۶۴۳	۱۲۴۳	۱۱۶۱	۲۰۸۷	۱۸۰۳	۳۳۲۵	سلسله.....
۱۱۰	۸۶	۱۶۰۲	۱۷۱۲	۱۷۱۲	۱۷۹۸	کوه‌دشت.....

## ۲۰- تعداد و مساحت باغ و قلمستان بهره‌برداری‌ها بر حسب وسعت اراضی کشاورزی (بهره‌برداری - هکتار)

کاشت مخلوط		کاشت ساده		کل		وسعت اراضی کشاورزی
مساحت	تعداد	مساحت	تعداد	مساحت	تعداد	
۱۰۳۲۱	۱۰۷۸۲	۱۴۳۲۹	۱۷۷۹۶	۲۴۶۵۰	۲۸۴۳۸	جمع .....
۳۰۸	۱۲۶۱	۸۳۰	۳۱۱۱	۱۱۳۸	۴۳۶۴	جمع کمتر از ۱ هکتار .....
۱۰	۲۷۲	۱۶	۳۷۰	۲۵	۶۴۱	کمتر از ۰/۱ هکتار .....
۱۶	۱۴۵	۴۳	۳۹۴	۶۰	۵۳۷	۰/۱ تا کمتر از ۰/۲ هکتار .....
۸۴	۳۴۹	۲۶۲	۱۰۷۹	۳۴۶	۱۴۲۵	۰/۲ تا کمتر از ۰/۵ هکتار .....
۱۹۸	۴۹۴	۵۰۹	۱۲۶۹	۷۰۷	۱۷۶۱	۰/۵ تا کمتر از ۱ هکتار .....
۲۶۳۸	۴۰۴۵	۴۴۲۵	۷۴۷۱	۷۰۶۳	۱۱۴۸۱	جمع ۱ تا کمتر از ۵ هکتار .....
۶۰۵	۱۱۷۱	۱۱۸۴	۲۴۱۶	۱۷۸۸	۳۵۸۲	۱ تا کمتر از ۲ هکتار .....
۷۱۲	۱۰۷۳	۱۱۷۷	۲۰۸۹	۱۸۸۹	۳۱۴۹	۲ تا کمتر از ۳ هکتار .....
۶۴۳	۹۲۹	۱۱۲۷	۱۶۷۳	۱۷۷۰	۲۵۹۲	۳ تا کمتر از ۴ هکتار .....
۶۷۹	۸۷۳	۹۳۷	۱۲۹۴	۱۶۱۶	۲۱۵۸	۴ تا کمتر از ۵ هکتار .....
۵۶۱۱	۴۷۰۷	۶۵۲۹	۶۰۹۷	۱۲۱۴۰	۱۰۷۳۵	جمع ۵ تا کمتر از ۲۰ هکتار .....
۱۷۱۷	۱۸۴۲	۲۲۲۴	۲۵۹۲	۳۹۴۱	۴۴۱۳	۵ تا کمتر از ۷/۵ هکتار .....
۱۰۴۹	۹۲۹	۱۰۹۴	۱۱۶۸	۲۱۴۳	۲۰۸۱	۷/۵ تا کمتر از ۱۰ هکتار .....
۱۹۳۹	۱۳۶۰	۱۸۹۵	۱۵۷۹	۳۸۳۴	۲۹۲۲	۱۰ تا کمتر از ۱۵ هکتار .....
۹۰۶	۵۷۶	۱۳۱۷	۷۵۹	۲۲۲۳	۱۳۲۰	۱۵ تا کمتر از ۲۰ هکتار .....
۱۲۹۱	۶۸۹	۱۷۳۵	۹۹۳	۳۰۲۶	۱۶۵۹	جمع ۲۰ تا کمتر از ۵۰ هکتار .....
۵۲۱	۳۳۹	۵۵۵	۴۲۰	۱۰۷۵	۷۴۷	۲۰ تا کمتر از ۲۵ هکتار .....
۵۰۲	۲۴۱	۶۹۵	۳۸۹	۱۱۹۷	۶۲۴	۲۵ تا کمتر از ۳۵ هکتار .....
۲۶۸	۱۰۹	۴۸۶	۱۸۴	۷۵۳	۲۸۸	۳۵ تا کمتر از ۵۰ هکتار .....
۴۷۳	۸۱	۸۰۹	۱۲۴	۱۲۸۳	۲۰۰	جمع ۵۰ هکتار و بیش تر .....
۲۳۱	۶۳	۵۷۳	۱۱۴	۸۰۳	۱۷۳	۵۰ تا کمتر از ۱۰۰ هکتار .....
۲۳۹	۱۶	۲۲۶	۸	۴۶۵	۲۳	۱۰۰ تا کمتر از ۲۰۰ هکتار .....
۳	۲	۱۱	۲	۱۴	۴	۲۰۰ تا کمتر از ۵۰۰ هکتار .....
.	.	.	.	.	.	۵۰۰ تا کمتر از ۱۰۰۰ هکتار .....
.	.	.	.	.	.	۱۰۰۰ تا کمتر از ۲۰۰۰ هکتار .....
.	.	.	.	.	.	۲۰۰۰ هکتار و بیش تر .....

۲۱- تعداد و مساحت باغ و قلمستان بهره‌برداري‌ها بر حسب سن بهره‌بردار (بهره‌برداري - هکتار)

کاشت مخلوط		کاشت ساده		کل		سن بهره‌بردار
مساحت	تعداد	مساحت	تعداد	مساحت	تعداد	
۱۰۰۳۸	۱۰۶۸۷	۱۴۰۵۷	۱۷۷۵۹	۲۴۰۹۵	۲۸۳۰۹	جمع .....
۰	۰	۲	۶	۲	۶	کمتر از ۱۵ ساله .....
۳	۶	۱۰	۲۱	۱۳	۲۷	۱۵-۱۹ ساله .....
۷۷	۹۵	۱۸۲	۲۶۷	۲۵۹	۳۶۰	۲۰-۲۴ ساله .....
۳۵۱	۳۵۳	۵۹۵	۷۹۱	۹۴۵	۱۱۴۰	۲۵-۲۹ ساله .....
۵۳۸	۶۳۲	۱۰۴۳	۱۳۱۰	۱۵۸۲	۱۹۳۸	۳۰-۳۴ ساله .....
۶۹۴	۸۹۸	۱۲۷۸	۱۷۷۵	۱۹۷۲	۲۶۶۰	۳۵-۳۹ ساله .....
۱۰۱۸	۱۲۰۸	۱۴۸۵	۱۹۹۷	۲۵۰۳	۳۱۹۵	۴۰-۴۴ ساله .....
۱۱۰۱	۱۲۳۶	۱۵۲۸	۱۹۱۶	۲۶۲۸	۳۱۴۲	۴۵-۴۹ ساله .....
۱۳۲۷	۱۳۶۶	۱۸۵۳	۲۱۹۰	۳۱۸۰	۳۵۳۹	۵۰-۵۴ ساله .....
۱۱۹۳	۱۱۷۵	۱۸۲۵	۲۰۳۷	۳۰۱۸	۳۱۹۷	۵۵-۵۹ ساله .....
۱۱۸۴	۱۱۷۴	۱۲۹۸	۱۶۷۴	۲۴۸۲	۲۸۲۳	۶۰-۶۴ ساله .....
۶۶۴	۶۸۰	۷۸۵	۱۰۱۹	۱۴۴۹	۱۶۹۰	۶۵-۶۹ ساله .....
۷۷۵	۷۴۰	۸۸۳	۱۰۵۰	۱۶۵۸	۱۷۷۹	۷۰-۷۴ ساله .....
۶۲۱	۵۷۲	۶۰۹	۷۸۰	۱۲۳۱	۱۳۴۳	۷۵-۷۹ ساله .....
۴۹۲	۵۵۱	۶۸۱	۹۲۷	۱۱۷۴	۱۴۷۳	۸۰ ساله و بیش تر .....

## ۲۲- تعداد و مساحت باغ و قلمستان بهره‌برداری‌ها بر حسب وسعت اراضی باغ و قلمستان (بهره‌برداری - هکتار)

کاشت مخلوط		کاشت ساده		کل		وسعت اراضی باغ و قلمستان
مساحت	تعداد	مساحت	تعداد	مساحت	تعداد	
۱۰۳۲۱	۱۰۷۸۲	۱۴۳۲۹	۱۷۷۹۶	۲۴۶۵۰	۲۸۴۳۸	جمع.....
۱۸۰۸	۶۳۷۹	۳۴۴۷	۱۲۶۵۹	۵۲۵۵	۱۸۹۹۹	جمع کمتر از ۱ هکتار .....
۶۳	۱۴۷۹	۱۳۴	۳۱۹۲	۱۹۶	۴۶۶۷	کمتر از ۰/۱ هکتار .....
۱۳۴	۱۰۶۷	۲۴۴	۲۰۰۶	۳۷۸	۳۰۶۷	۰/۱ تا کمتر از ۰/۲ هکتار .....
۵۲۳	۱۸۵۴	۱۱۰۰	۳۹۴۷	۱۶۲۳	۵۷۸۹	۰/۲ تا کمتر از ۰/۵ هکتار .....
۱۰۸۹	۱۹۷۹	۱۹۶۹	۳۵۱۴	۳۰۵۸	۵۴۷۵	۰/۵ تا کمتر از ۱ هکتار .....
۶۵۳۴	۴۱۵۸	۷۱۸۶	۴۷۶۷	۱۳۷۲۰	۸۸۳۷	جمع ۱ تا کمتر از ۵ هکتار .....
۲۷۹۸	۲۶۱۹	۳۴۶۰	۳۲۵۱	۶۲۵۷	۵۸۳۱	۱ تا کمتر از ۲ هکتار .....
۲۰۵۲	۱۰۲۲	۱۹۷۰	۹۷۹	۴۰۲۲	۱۹۶۹	۲ تا کمتر از ۳ هکتار .....
۱۶۸۵	۵۱۶	۱۷۵۶	۵۳۷	۳۴۴۰	۱۰۳۷	۳ تا کمتر از ۵ هکتار .....
۱۹۷۹	۲۴۵	۳۶۹۶	۳۶۹	۵۶۷۶	۶۰۳	جمع ۵ هکتار و بیش تر .....
۱۱۴۵	۱۹۷	۱۳۵۱	۲۳۲	۲۴۹۶	۴۲۰	۵ تا کمتر از ۱۰ هکتار .....
۴۲۵	۳۸	۱۳۱۷	۱۱۱	۱۷۴۲	۱۴۷	۱۰ تا کمتر از ۲۰ هکتار .....
۹۰	۴	۵۰۷	۲۰	۵۹۷	۲۴	۲۰ تا کمتر از ۵۰ هکتار .....
۳۱۹	۶	۵۲۲	۷	۸۴۱	۱۲	۵۰ هکتار و بیش تر .....

۲۳- تعداد و مساحت باغ و قلمستان آبی بهره‌برداری‌ها بر حسب شهرستان (بهره‌برداری - هکتار)

کاشت مخلوط		کاشت ساده		کل		شهرستان
مساحت	تعداد	مساحت	تعداد	مساحت	تعداد	
۱۰۱۵۳	۱۰۶۳۷	۱۳۶۱۱	۱۷۱۹۹	۲۳۷۶۴	۲۷۷۰۳	لرستان.....
۱۵۴	۱۲۱	۵۰۷	۱۰۲۴	۶۶۱	۱۱۴۱	ازنا.....
۶۷۷	۶۸۳	۱۲۶۵	۱۱۱۳	۱۹۴۱	۱۷۷۵	الیگودرز.....
۴۰۴۷	۳۶۷۴	۲۲۲۳	۲۹۹۱	۶۲۷۰	۶۶۳۳	بروجرد.....
۲۷۰	۲۲۱	۱۱۰۲	۱۴۷۹	۱۳۷۱	۱۶۹۶	پلدختر.....
۲۱۲۱	۲۱۴۶	۲۷۶۲	۳۱۲۲	۴۸۸۳	۵۲۳۵	خرم‌آباد.....
۱۳۱۶	۱۶۲۳	۱۲۳۳	۲۳۲۷	۲۵۴۹	۳۹۳۸	دلفان.....
۳۲۲	۴۰۲	۶۵۴	۹۳۹	۹۷۷	۱۳۲۸	دوره.....
۵۶۱	۴۷۸	۱۵۳۳	۷۶۲	۲۰۹۴	۱۲۳۰	دورود.....
۵	۷	۲۵	۲۸	۳۰	۳۵	رومشکان.....
۵۸۲	۱۱۹۸	۱۱۵۱	۲۰۶۸	۱۷۳۳	۳۲۶۱	سلسله.....
۹۸	۸۴	۱۱۵۷	۱۳۴۷	۱۲۵۵	۱۴۳۱	کوه‌دشت.....

۲۴- تعداد و مساحت باغ و قلمستان دیم بهره‌برداری‌ها بر حسب شهرستان (بهره‌برداری - هکتار)

کاشت مخلوط		کاشت ساده		کل		شهرستان
مساحت	تعداد	مساحت	تعداد	مساحت	تعداد	
۱۶۹	۱۴۶	۷۱۸	۶۱۶	۸۸۷	۷۶۲	لرستان.....
۰	۰	۴۴	۳۹	۴۴	۳۹	ازنا.....
۷	۶	۴۴	۴۵	۵۱	۵۱	الیگودرز.....
۵۷	۵۲	۵۷	۵۵	۱۱۴	۱۰۷	بروجرد.....
۹	۹	۳۵	۸	۴۴	۱۷	پلدختر.....
۱۳	۱۰	۳۱	۲۵	۴۴	۳۵	خرم‌آباد.....
۱۰	۱۸	۴۰	۴۳	۵۰	۶۱	دلفان.....
//	۳	⊙	۲	۲	۵	دوره.....
⊙	۱	۱۱	۷	۱۱	۸	دورود.....
۰	۰	۰	۰	۰	۰	رومشکان.....
۶۱	۴۵	۱۰	۱۹	۷۱	۶۴	سلسله.....
⊙	۲	۴۴۵	۳۷۳	۴۵۷	۳۷۵	کوه‌دشت.....

## ۲۵- تعداد و مساحت باغ و قلمستان بهره‌برداری‌ها به تفکیک آبی و دیم بر حسب شهرستان (بهره‌برداری - هکتار)

فقط آبی		جمع		شهرستان
مساحت	تعداد	مساحت	تعداد	
۲۳۷۰۶	۲۷۶۷۶	۲۴۶۵۰	۲۸۴۳۸	لرستان.....
۶۶۱	۱۱۴۱	۷۰۵	۱۱۸۰	ازنا.....
۱۹۳۹	۱۷۷۳	۱۹۹۲	۱۸۲۳	الیگودرز.....
۶۲۵۰	۶۶۲۱	۶۳۸۴	۶۷۲۸	بروجرد.....
۱۳۷۱	۱۶۹۶	۱۴۱۵	۱۷۱۳	پلدختر.....
۴۸۸۲	۵۲۳۳	۴۹۲۶	۵۲۶۸	خرم‌آباد.....
۲۵۳۱	۳۹۳۶	۲۵۹۸	۳۹۹۷	دلفان.....
۹۷۷	۱۳۲۸	۹۷۸	۱۳۳۳	دوره.....
۲۰۹۰	۱۲۲۸	۲۱۰۵	۱۲۳۶	دورود.....
۳۰	۳۵	۳۰	۳۵	رومشکان.....
۱۷۳۳	۳۲۶۱	۱۸۰۳	۳۳۲۵	سلسله.....
۱۲۴۳	۱۴۲۳	۱۷۱۲	۱۷۹۸	کوه‌دشت.....

آبی و دیم توأم			فقط دیم		شهرستان	
مساحت			تعداد	مساحت		تعداد
دیم	آبی	جمع				
۳۵	۵۸	۹۳	۲۷	۱۵۲	۷۳۵	لرستان.....
.	.	.	.	۴۴	۳۹	ازنا.....
⊙	⊙	⊙	۲	۴۵	۴۹	الیگودرز.....
۱۲	۲۱	۳۳	۱۲	۱۰۲	۹۵	بروجرد.....
.	.	.	.	۴۴	۱۷	پلدختر.....
⊙	⊙	⊙	۲	۴۱	۳۳	خرم‌آباد.....
⊙	⊙	⊙	۲	۴۸	۵۹	دلفان.....
.	.	.	.	۲	۵	دوره.....
⊙	⊙	⊙	۲	۷	۶	دورود.....
.	.	.	.	.	.	رومشکان.....
.	.	.	.	۷۱	۶۴	سلسله.....
۹	۱۲	۲۱	۷	۴۴۸	۳۶۸	کوه‌دشت.....

**فصل سوم**

**زراعت**

**(محصولات سالانه در فضای باز)**





۲۶- تعداد بهره‌برداری و سطح کاشت محصولات گندم، جو، برنج (شلتوک) و سایر محصولات سالانه در فضای باز (بهره‌برداری - هکتار)

نام محصول	کل		آبی		دیم	
	تعداد	سطح کاشت	تعداد	سطح کاشت	تعداد	سطح کاشت
جمع.....	XX	۶۶۸۴۸۰	XX	۱۵۲۹۸۱	XX	۵۱۵۴۹۹
گندم.....	۷۸۷۰۲	۳۷۰۱۴۵	۳۰۵۱۳	۸۵۴۷۳	۶۰۷۲۸	۲۸۴۶۷۲
جو.....	۵۵۶۱۱	۲۰۵۵۴۵	۶۶۳۶	۱۵۰۲۵	۵۰۹۹۳	۱۹۰۵۲۰
برنج (شلتوک).....	۲۲۹۳	۳۴۹۵	۲۲۹۳	۳۴۹۵	.	.
سایر محصولات سالانه.....	۳۳۵۹۷	۸۹۲۹۶	۲۰۸۴۹	۴۸۹۸۸	۱۴۸۵۱	۴۰۳۰۸

۲۷- تعداد بهره‌برداری و سطح کاشت گندم در فضای باز بر حسب شهرستان (بهره‌برداری - هکتار)

شهرستان	کل		آبی		دیم	
	تعداد	سطح کاشت	تعداد	سطح کاشت	تعداد	سطح کاشت
لرستان.....	۷۸۷۰۲	۳۷۰۱۴۵	۳۰۵۱۳	۸۵۴۷۳	۶۰۷۲۸	۲۸۴۶۷۲
ازنا.....	۴۸۵۹	۳۷۶۳۳	۳۵۶۳	۱۷۲۶۷	۳۰۲۶	۲۰۳۶۶
الیگودرز.....	۸۱۹۹	۵۴۴۹۶	۳۴۲۷	۱۱۱۴۲	۷۱۱۴	۴۳۳۵۴
بروجرد.....	۶۹۹۱	۲۲۴۸۷	۳۴۳۸	۸۳۳۹	۴۱۶۵	۱۴۱۴۸
پلدختر.....	۷۱۳۷	۲۷۴۵۶	۲۶۰۷	۷۷۱۳	۵۲۸۵	۱۹۷۴۲
خرم‌آباد.....	۱۳۰۲۳	۴۷۴۱۶	۵۱۴۳	۱۰۲۸۹	۱۰۳۶۵	۳۷۱۲۷
دلفان.....	۱۵۸۲۰	۸۳۲۶۷	۳۶۱۴	۷۴۸۴	۱۴۹۹۰	۷۵۷۸۳
دوره.....	۳۷۳۷	۱۰۱۷۳	۱۵۵۲	۲۶۲۹	۲۵۰۴	۷۵۴۴
دورود.....	۳۴۸۴	۱۶۲۸۹	۲۴۹۵	۸۶۰۷	۱۶۶۹	۷۶۸۲
رومشکان.....	۱۹۲۸	۶۷۳۱	۱۹۲	۶۲۲	۱۷۵۷	۶۱۰۹
سلسله.....	۵۸۶۰	۱۰۸۹۹	۳۲۰۸	۳۹۴۳	۳۱۸۸	۶۹۵۶
کوه‌دشت.....	۷۶۶۶	۵۳۲۹۶	۱۲۷۵	۷۴۳۸	۶۶۶۷	۴۵۸۵۸

۲۸- تعداد بهره‌برداری و سطح کاشت گندم در فضای باز بر حسب وسعت اراضی کشاورزی (بهره‌برداری - هکتار)

دیم		آبی		کل		وسعت اراضی کشاورزی
تعداد	سطح کاشت	تعداد	سطح کاشت	تعداد	سطح کاشت	
۲۸۴۶۷۲	۶۰۷۲۸	۱۵۴۷۳	۳۰۵۱۳	۳۷۰۱۴۵	۷۸۷۰۲	جمع .....
۷۰۰	۱۵۳۲	۷۵۸	۱۸۱۴	۱۴۵۸	۳۲۰۲	جمع کمتر از ۱ هکتار .....
//	۱۱	۱	۲۶	۲	۳۷	کمتر از ۰/۱ هکتار .....
۳	۲۸	۸	۶۵	۱۱	۹۲	۰/۱ تا کمتر از ۰/۲ هکتار .....
۹۹	۳۵۷	۱۷۱	۵۵۱	۲۶۹	۸۸۹	۰/۲ تا کمتر از ۰/۵ هکتار .....
۵۹۸	۱۱۳۶	۵۷۸	۱۱۷۲	۱۱۷۶	۲۱۸۳	۰/۵ تا کمتر از ۱ هکتار .....
۴۵۵۰۷	۲۴۹۲۳	۱۸۰۲۷	۱۳۴۸۳	۶۳۵۳۴	۳۴۶۴۹	جمع ۱ تا کمتر از ۵ هکتار .....
۵۵۹۸	۵۸۴۲	۲۹۳۹	۳۶۷۱	۸۵۳۷	۸۸۷۶	۱ تا کمتر از ۲ هکتار .....
۱۱۳۱۰	۷۱۲۱	۴۶۴۱	۳۷۸۳	۱۵۹۵۱	۹۹۵۷	۲ تا کمتر از ۳ هکتار .....
۱۳۵۳۶	۶۲۶۴	۴۹۷۲	۳۱۹۶	۱۸۵۰۸	۸۳۸۹	۳ تا کمتر از ۴ هکتار .....
۱۵۰۶۲	۵۶۹۶	۵۴۷۵	۲۸۳۳	۲۰۵۳۷	۷۴۲۷	۴ تا کمتر از ۵ هکتار .....
۱۴۶۳۴۱	۲۸۵۶۰	۴۲۸۷۵	۱۳۶۳۰	۱۸۹۲۱۶	۳۴۴۳۰	جمع ۵ تا کمتر از ۲۰ هکتار .....
۴۲۴۱۷	۱۱۸۷۳	۱۳۶۹۸	۵۳۷۰	۵۶۱۱۶	۱۴۸۲۷	۵ تا کمتر از ۷/۵ هکتار .....
۲۳۹۶۷	۵۱۲۱	۷۱۳۶	۲۲۸۳	۳۱۱۰۴	۶۱۲۲	۷/۵ تا کمتر از ۱۰ هکتار .....
۴۹۴۸۳	۷۹۸۹	۱۴۰۶۷	۳۴۳۳	۶۳۵۵۰	۹۳۹۵	۱۰ تا کمتر از ۱۵ هکتار .....
۳۰۴۷۴	۳۵۷۶	۷۹۷۳	۱۵۴۴	۳۸۴۴۷	۴۰۸۸	۱۵ تا کمتر از ۲۰ هکتار .....
۷۲۱۸۴	۵۱۶۸	۱۷۱۵۵	۲۲۶۹	۸۹۳۳۹	۵۷۹۰	جمع ۲۰ تا کمتر از ۵۰ هکتار ...
۲۵۵۹۶	۲۳۴۱	۵۶۶۰	۹۰۷	۳۱۲۵۷	۲۶۲۲	۲۰ تا کمتر از ۲۵ هکتار .....
۲۹۶۳۴	۱۹۷۵	۶۸۷۴	۸۹۶	۳۶۵۰۸	۲۱۸۰	۲۵ تا کمتر از ۳۵ هکتار .....
۱۶۹۵۴	۸۵۱	۴۶۲۱	۴۶۶	۲۱۵۷۴	۹۸۸	۳۵ تا کمتر از ۵۰ هکتار .....
۱۹۹۳۹	۵۴۶	۶۶۵۸	۳۱۶	۲۶۵۹۸	۶۳۲	جمع ۵۰ هکتار و بیش تر .....
۱۴۴۰۲	۴۹۵	۴۰۶۵	۲۶۵	۱۸۴۶۶	۵۵۹	۵۰ تا کمتر از ۱۰۰ هکتار .....
۱۹۲۰	۳۷	۱۸۷۹	۳۸	۳۷۹۹	۵۷	۱۰۰ تا کمتر از ۲۰۰ هکتار .....
۱۱۰۸	۱۲	۷۱۵	۱۳	۱۸۲۲	۱۴	۲۰۰ تا کمتر از ۵۰۰ هکتار .....
۸۱۰	۱	.	.	۸۱۰	۱	۵۰۰ تا کمتر از ۱۰۰۰ هکتار ..
۱۷۰۰	۱	.	.	۱۷۰۰	۱	۱۰۰۰ تا کمتر از ۲۰۰۰ هکتار ...
.	.	.	.	.	.	۲۰۰۰ هکتار و بیش تر .....

۲۹- تعداد بهره‌برداری و سطح کاشت گندم در فضای باز بر حسب وسعت اراضی زراعی (بهره‌برداری - هکتار)

دیم		آبی		کل		وسعت اراضی زراعی
سطح کاشت	تعداد	سطح کاشت	تعداد	سطح کاشت	تعداد	
۲۸۴۶۷۲	۶۰۷۲۸	۱۵۴۷۳	۳۰۵۱۳	۳۷۰۱۴۵	۷۸۷۰۲	جمع .....
.	.	//	۱	//	۱	بدون زمین زراعی .....
۷۶۴	۱۶۶۶	۸۸۷	۲۰۴۶	۱۶۵۱	۳۵۴۸	جمع کمتر از ۱ هکتار .....
۱	۱۹	۲	۳۰	۳	۴۹	کمتر از ۰/۱ هکتار .....
۴	۳۹	۱۱	۸۸	۱۵	۱۲۶	۰/۱ تا کمتر از ۰/۲ هکتار .....
۱۱۱	۳۹۳	۲۰۲	۶۲۷	۳۱۴	۹۹۵	۰/۲ تا کمتر از ۰/۵ هکتار .....
۶۴۷	۱۲۱۵	۶۷۱	۱۳۰۲	۱۳۱۸	۲۳۷۸	۰/۵ تا کمتر از ۱ هکتار .....
۴۶۷۴۶	۲۵۴۱۳	۱۸۷۶۳	۱۳۷۱۴	۶۵۵۰۹	۳۵۲۲۹	جمع ۱ تا کمتر از ۵ هکتار .....
۵۸۳۱	۶۰۲۹	۳۰۹۵	۳۷۷۲	۸۹۲۶	۹۱۲۷	۱ تا کمتر از ۲ هکتار .....
۱۱۷۳۱	۷۳۰۸	۴۸۵۸	۳۸۵۴	۱۶۵۸۹	۱۰۱۶۰	۲ تا کمتر از ۳ هکتار .....
۱۳۸۰۴	۶۳۱۷	۵۱۲۱	۳۲۰۴	۱۸۹۲۵	۸۴۴۸	۳ تا کمتر از ۴ هکتار .....
۱۵۳۸۰	۵۷۵۹	۵۶۹۰	۲۸۸۴	۲۱۰۷۰	۷۴۹۴	۴ تا کمتر از ۵ هکتار .....
۱۴۵۸۸۱	۲۸۰۴۹	۴۲۲۷۸	۱۲۲۳۱	۱۸۸۱۵۹	۳۳۶۳۲	جمع ۵ تا کمتر از ۲۰ هکتار ....
۴۳۲۲۹	۱۱۹۱۲	۱۳۸۰۸	۵۲۷۸	۵۷۰۳۶	۱۴۷۷۳	۵ تا کمتر از ۷/۵ هکتار .....
۲۳۲۶۳	۴۸۴۷	۶۹۱۲	۲۱۵۹	۳۰۱۷۶	۵۷۶۰	۷/۵ تا کمتر از ۱۰ هکتار .....
۴۹۵۲۱	۷۸۷۱	۱۳۹۴۵	۳۳۳۹	۶۳۴۶۶	۹۲۰۴	۱۰ تا کمتر از ۱۵ هکتار .....
۲۹۸۶۸	۳۴۱۹	۷۶۱۳	۱۴۵۵	۳۷۴۸۱	۳۸۹۵	۱۵ تا کمتر از ۲۰ هکتار .....
۷۱۵۱۴	۵۰۶۸	۱۶۹۶۶	۲۲۱۳	۸۸۴۸۰	۵۶۷۴	جمع ۲۰ تا کمتر از ۵۰ هکتار ...
۲۵۵۲۷	۲۳۱۲	۵۶۶۳	۸۹۹	۳۱۱۹۰	۲۵۹۰	۲۰ تا کمتر از ۲۵ هکتار .....
۲۹۲۱۶	۱۹۲۰	۶۷۶۶	۸۶۱	۳۵۹۸۲	۲۱۱۹	۲۵ تا کمتر از ۳۵ هکتار .....
۱۶۷۷۱	۸۳۵	۴۵۳۶	۴۵۴	۲۱۳۰۸	۹۶۶	۳۵ تا کمتر از ۵۰ هکتار .....
۱۹۷۶۷	۵۳۳	۶۵۷۹	۳۰۷	۲۶۳۴۶	۶۱۸	جمع ۵۰ هکتار و بیش تر .....
۱۴۲۵۹	۴۸۳	۳۹۸۵	۲۵۶	۱۸۲۴۵	۵۴۶	۵۰ تا کمتر از ۱۰۰ هکتار .....
۱۸۹۰	۳۶	۱۸۸۰	۳۹	۳۷۷۰	۵۷	۱۰۰ تا کمتر از ۲۰۰ هکتار .....
۱۱۰۸	۱۲	۷۱۴	۱۲	۱۸۲۲	۱۳	۲۰۰ تا کمتر از ۵۰۰ هکتار .....
۸۱۰	۱	.	.	۸۱۰	۱	۵۰۰ تا کمتر از ۱۰۰۰ هکتار ..
۱۷۰۰	۱	.	.	۱۷۰۰	۱	۱۰۰۰ تا کمتر از ۲۰۰۰ هکتار ...
.	.	.	.	.	.	۲۰۰۰ هکتار و بیش تر .....

## ۳۰- تعداد بهره‌برداری و سطح کاشت گندم در فضای باز بر حسب سن بهره‌بردار (بهره‌برداری - هکتار)

دیم		آبی		کل		سن بهره‌بردار
تعداد	سطح کاشت	تعداد	سطح کاشت	تعداد	سطح کاشت	
۲۸۲۹۳۶	۶۰۷۲۰	۱۵۳۰۴	۳۰۵۰۰	۳۶۸۲۴۰	۷۸۶۸۳	جمع .....
۶۱	۱۴	۱۵	۸	۷۶	۱۸	کمتر از ۱۵ ساله .....
۳۱۹	۸۴	۴۶	۳۱	۳۶۶	۱۰۵	۱۵-۱۹ ساله .....
۳۰۳۲	۷۹۸	۸۵۵	۳۷۴	۳۸۸۷	۱۰۲۹	۲۰-۲۴ ساله .....
۸۳۵۳	۲۴۱۲	۲۵۳۱	۱۰۸۹	۱۰۸۸۴	۳۰۸۸	۲۵-۲۹ ساله .....
۱۵۶۶۹	۴۰۶۶	۴۷۲۳	۲۰۲۱	۲۰۳۹۱	۵۳۴۲	۳۰-۳۴ ساله .....
۲۴۱۶۳	۵۹۲۸	۶۵۵۹	۲۸۳۴	۳۰۷۲۲	۷۷۰۸	۳۵-۳۹ ساله .....
۲۹۶۱۴	۶۹۸۹	۸۸۸۳	۳۴۴۳	۳۸۴۹۷	۹۱۰۲	۴۰-۴۴ ساله .....
۳۴۴۳۰	۷۲۰۶	۱۰۳۴۵	۳۶۴۸	۴۴۷۷۵	۹۴۰۷	۴۵-۴۹ ساله .....
۳۸۸۷۲	۷۸۲۱	۱۲۰۰۰	۴۱۳۴	۵۰۸۷۲	۱۰۲۰۷	۵۰-۵۴ ساله .....
۳۵۲۷۷	۷۰۵۸	۱۲۰۶۴	۳۶۰۱	۴۷۳۴۱	۹۱۱۸	۵۵-۵۹ ساله .....
۲۸۷۹۰	۵۸۷۶	۸۱۸۷	۲۹۱۸	۳۶۹۷۷	۷۵۵۰	۶۰-۶۴ ساله .....
۱۹۲۵۷	۳۶۵۸	۵۴۶۶	۱۸۶۳	۲۴۷۲۳	۴۷۰۰	۶۵-۶۹ ساله .....
۱۸۰۵۲	۳۵۴۹	۵۲۳۲	۱۷۷۰	۲۳۲۸۴	۴۵۱۲	۷۰-۷۴ ساله .....
۱۲۰۱۰	۲۳۵۶	۳۵۷۹	۱۱۴۴	۱۵۵۸۹	۲۹۷۹	۷۵-۷۹ ساله .....
۱۵۰۳۸	۲۹۰۷	۴۸۱۸	۱۶۲۵	۱۹۸۵۶	۳۸۱۸	۸۰ ساله و بیش تر .....



## ۳۳- تعداد بهره‌برداری و سطح کاشت سایر محصولات سالانه در فضای باز بر حسب شهرستان (بهره‌برداری - هکتار)

دیم		آبی		کل		شهرستان
سطح کاشت	تعداد	سطح کاشت	تعداد	سطح کاشت	تعداد	
۴۰۳۰۸	۱۴۸۵۱	۴۸۹۸۸	۲۰۸۴۹	۸۹۲۹۶	۳۳۵۹۷	لرستان.....
۱۰۹	۲۵	۱۱۲۳۳	۲۸۹۰	۱۱۳۴۱	۲۸۹۸	ازنا.....
۲۶۳۸	۸۲۶	۹۲۷۸	۲۸۰۳	۱۱۹۱۶	۳۲۲۳	الیگودرز.....
۹۸۱	۶۳۷	۵۳۷۱	۳۲۱۲	۶۳۵۱	۳۷۳۶	بروجرد.....
۹۸	۷۵	۴۶۷۴	۲۲۷۱	۴۷۷۲	۲۳۲۵	پلدختر.....
۲۴۰۶	۱۵۵۲	۳۴۹۳	۲۲۵۴	۵۸۹۹	۳۴۳۳	خرم‌آباد.....
۲۶۱۰۱	۸۴۴۶	۲۵۹۸	۱۴۸۰	۲۸۶۹۹	۹۱۶۱	دلفان.....
۱۰۲۸	۵۳۶	۷۸۰	۷۶۸	۱۸۰۸	۱۲۵۹	دوره.....
۴۶۸	۱۸۹	۴۶۲۳	۱۳۹۳	۵۰۹۱	۱۵۴۶	دورود.....
۳۵۵	۱۶۱	۲۳۹	۹۰	۵۹۴	۲۴۳	رومشکان.....
۲۲۲۹	۱۳۸۶	۳۹۹۶	۳۱۰۹	۶۲۲۵	۴۲۲۴	سلسله.....
۳۸۹۴	۱۰۱۹	۲۷۰۳	۵۷۹	۶۵۹۸	۱۵۴۹	کوهدشت.....

۳۴- تعداد بهره‌برداری به تفکیک محصولات سالانه در فضای باز بر حسب شهرستان (بهره‌برداری)

آفتابگردان آجیلی			اسپرس، شبدر، خلر و ماشک			ارزن			شهرستان
دییم	آبی	کل	دییم	آبی	کل	دییم	آبی	کل	
۱۹	۶	۲۵	۶۴	۱۹۴۷	۲۰۱۱	۲	۲	۴	لرستان.....
.	.	.	.	۱۲۹	۱۲۹	.	.	.	ازنا.....
.	۱	۱	.	۱۲۹	۱۲۹	.	.	.	الیگودرز.....
۱۸	۱	۱۹	۲۰	۶۰۳	۶۲۳	.	۲	۲	بروجرد.....
.	۱	۱	.	۱	۱	.	.	.	پلدختر.....
.	.	.	۱۷	۳۶۵	۳۸۲	۱	.	۱	خرم‌آباد.....
۱	۱	۲	۵	۳۹۱	۳۹۶	۱	.	۱	دلفان.....
.	۱	۱	.	۲	۲	.	.	.	دوره.....
.	.	.	۲۲	۶۸	۹۰	.	.	.	دورود.....
.	.	.	.	.	.	.	.	.	رومشکان.....
.	۱	۱	.	۲۶۰	۲۶۰	.	.	.	سلسله.....
.	.	.	.	.	.	.	.	.	کوهدشت.....

انواع نخود (دانه خشک)			انواع لوبیا (دانه خشک)			آفتابگردان روغنی			شهرستان
دییم	آبی	کل	دییم	آبی	کل	دییم	آبی	کل	
۱۳۰۳۳	۲۲۵	۱۳۲۲۷	۲۰۷	۵۴۹۹	۵۶۸۵	۲	۱	۱۰	لرستان.....
۵	۲۵	۳۰	۹	۲۳۸۰	۲۳۸۰	.	.	.	ازنا.....
۳۴۴	۲۱	۳۶۳	۱۸	۱۶۴۸	۱۶۶۱	.	۴	۴	الیگودرز.....
۴۵۴	۵۰	۵۰۳	۱۳۵	۱۴۴	۲۷۳	.	۱	۱	بروجرد.....
۳۶	۴	۴۰	۱	۹۱	۹۲	.	.	.	پلدختر.....
۱۲۸۵	۴۶	۱۳۲۴	۸	۳۷۲	۳۷۹	۱	۱	۲	خرم‌آباد.....
۸۲۲۵	۴۰	۸۲۴۷	۱۶	۱۸۹	۲۰۶	.	.	.	دلفان.....
۳۴۸	۲	۳۵۰	۱	۱۳	۱۴	.	.	.	دوره.....
۹۳	۱۹	۱۱۲	۶	۳۷۰	۳۷۵	.	.	.	دورود.....
۱۰۹	۱	۱۱۰	.	۱	۱	.	.	.	رومشکان.....
۱۲۲۴	۱۵	۱۲۳۶	۱	۲۶۰	۲۶۱	۱	۲	۳	سلسله.....
۹۱۲	۳	۹۱۴	۱۲	۳۲	۴۴	.	.	.	کوهدشت.....



۳۴- تعداد بهره‌برداری به تفکیک محصولات سالانه در فضای باز بر حسب شهرستان (دنباله) (بهره‌برداری)

پنبه (وش)			باقلا (دانه خشک)			بادام زمینی			شهرستان
دییم	آبی	کل	دییم	آبی	کل	دییم	آبی	کل	
۰	۰	۹	۷۰	۱۹۱۵	۱۹۸۴	۱۰	۶	۱۶	لرستان.....
۰	۰	۰	۰	۰	۰	۰	۰	۰	ازنا.....
۰	۱	۰	۲	۱۸	۲۰	۰	۰	۰	الیگودرز.....
۰	۰	۱	۵۴	۵۱۸	۵۷۲	۳	۴	۷	بروجرد.....
۰	۱	۰	۱	۱۷	۱۸	۰	۰	۰	پلدختر.....
۰	۱	۱	۳	۱۶۹	۱۷۲	۱	۰	۱	خرم‌آباد.....
۰	۱	۱	۲	۳۶	۳۸	۳	۰	۳	دلفان.....
۰	۴	۱	۷	۲۱۸	۲۲۴	۰	۱	۱	دوره.....
۰	۰	۴	۰	۵۳	۵۳	۰	۰	۰	دورود.....
۰	۱	۰	۰	۱	۱	۰	۰	۰	رومشکان.....
۰	۰	۱	۰	۸۸۱	۸۸۱	۱	۱	۲	سلسله.....
۰	۰	۰	۱	۴	۵	۲	۰	۲	کوهدشت.....

چغندر قند			توتون و تنباکو			پیاز			شهرستان
دییم	آبی	کل	دییم	آبی	کل	دییم	آبی	کل	
۰	۱۷۰۷	۱۷۰۷	۰	۰	۰	۱۱۲	۲۰۱	۳۱۳	لرستان.....
۰	۹۹	۹۹	۰	۰	۰	۰	۷	۷	ازنا.....
۰	۱۰۰	۱۰۰	۰	۰	۰	۰	۱۰	۱۰	الیگودرز.....
۰	۲۴۷	۲۴۷	۰	۰	۰	۱۱۰	۶۴	۱۷۴	بروجرد.....
۰	۱	۱	۰	۰	۰	۰	۶	۶	پلدختر.....
۰	۰	۰	۰	۰	۰	۰	۳	۳	خرم‌آباد.....
۰	۱۱۸	۱۱۸	۰	۰	۰	۱	۱	۲	دلفان.....
۰	۱	۱	۰	۰	۰	۱	۲	۳	دوره.....
۰	۱۹۹	۱۹۹	۰	۰	۰	۰	۱۰۱	۱۰۱	دورود.....
۰	۳۵	۳۵	۰	۰	۰	۰	۰	۰	رومشکان.....
۰	۸۱۸	۸۱۸	۰	۰	۰	۰	۷	۷	سلسله.....
۰	۸۹	۸۹	۰	۰	۰	۰	۰	۰	کوهدشت.....





۳۴- تعداد بهره‌برداری به تفکیک محصولات سالانه در فضای باز بر حسب شهرستان (دنباله) (بهره‌برداری)

ذرت خوشه‌ای و علوفه‌ای			خیار			خریزه، طالبی، گرمک و دستنبو			شهرستان
دیم	آبی	کل	دیم	آبی	کل	دیم	آبی	کل	
۲۴	۵۲۷	۵۴۹	۳۹	۲۲۷۳	۲۳۱۱	۹	۱۰۴	۱۱۳	لرستان.....
۰	۱	۱	۰	۴۱	۴۱	۰	۰	۰	ازنا.....
۲	۳۲	۳۲	۰	۹	۹	۰	۴	۴	الیگودرز.....
۱۷	۸۷	۱۰۴	۳۶	۲۹۲	۳۲۷	۸	۱۱	۱۹	بروجرد.....
۰	۶۸	۶۸	۲	۱۳۵۶	۱۳۵۸	۰	۱	۱	پلدختر.....
۱	۱۴۹	۱۵۰	۰	۳۲	۳۲	۱	۰	۱	خرم‌آباد.....
۳	۲۲	۲۵	۱	۷	۸	۰	۲	۲	دلفان.....
۰	۱۱	۱۱	۰	۲۸۲	۲۸۲	۰	۰	۰	دوره.....
۰	۱۳۰	۱۳۰	۰	۱۴	۱۴	۰	۳	۳	دورود.....
۰	۰	۰	۰	۸	۸	۰	۳۵	۳۵	رومشکان.....
۰	۲	۲	۰	۱۲۳	۱۲۳	۰	۰	۰	سلسله.....
۱	۲۶	۲۷	۰	۱۰۹	۱۰۹	۰	۴۸	۴۸	کوه‌دشت.....

زیره			زعفران			ذرت دانه‌ای			شهرستان
دیم	آبی	کل	دیم	آبی	کل	دیم	آبی	کل	
۰	۰	۰	۴	۳۴	۳۸	۵	۲۷۸	۲۸۲	لرستان.....
۰	۰	۰	۰	۰	۰	۰	۱	۱	ازنا.....
۰	۰	۰	۰	۲	۲	۰	۲۸	۲۸	الیگودرز.....
۰	۰	۰	۰	۳	۳	۱	۷	۷	بروجرد.....
۰	۰	۰	۲	۱	۳	۰	۶۶	۶۶	پلدختر.....
۰	۰	۰	۲	۲۳	۲۵	۲	۱۷	۱۹	خرم‌آباد.....
۰	۰	۰	۰	۰	۰	۰	۱۸	۱۸	دلفان.....
۰	۰	۰	۰	۲	۲	۰	۰	۰	دوره.....
۰	۰	۰	۰	۱	۱	۰	۶	۶	دورود.....
۰	۰	۰	۰	۰	۰	۰	۰	۰	رومشکان.....
۰	۰	۰	۰	۲	۲	۱	۴	۵	سلسله.....
۰	۰	۰	۰	۰	۰	۱	۱۳۱	۱۳۲	کوه‌دشت.....



۳۴- تعداد بهره‌برداری به تفکیک محصولات سالانه در فضای باز بر حسب شهرستان (دنباله) (بهره‌برداری)

سیر (خشک)			سیب‌زمینی			سویا			شهرستان
دییم	آبی	کل	دییم	آبی	کل	دییم	آبی	کل	
۱۵	۴۰	۵۵	۷۷	۱۳۶	۹۱۳	۰	۱	۱	لرستان.....
۰	۳	۳	۰	۲۸۵	۲۸۵	۰	۰	۰	ازنا.....
۱	۰	۱	۰	۲۵۴	۲۵۴	۰	۱	۱	الیگودرز.....
۱۲	۰	۱۲	۷۵	۳۷	۱۱۲	۰	۱	۱	بروجرد.....
۰	۳	۳	۰	۴	۴	۰	۰	۰	پلدختر.....
۱	۹	۱۰	۰	۹۵	۹۵	۰	۲	۲	خرم‌آباد.....
۰	۰	۰	۲	۱۲۹	۱۳۱	۰	۰	۰	دلفان.....
۰	۱	۱	۰	۳	۳	۰	۱	۱	دوره.....
۰	۰	۰	۰	۴	۴	۰	۰	۰	دورود.....
۰	۰	۰	۰	۰	۰	۰	۰	۰	رومشکان.....
۱	۲۴	۲۵	۰	۲۳	۲۳	۰	۳	۳	سلسله.....
۰	۰	۰	۰	۲	۲	۰	۰	۰	کوهدشت.....

کلزا			کدو آجیلی			عدس			شهرستان
دییم	آبی	کل	دییم	آبی	کل	دییم	آبی	کل	
۱۲	۵۶۵	۵۷۷	۱۵	۴۰	۵۵	۳۲۷۰	۱۹۳	۳۴۵۷	لرستان.....
۰	۱	۱	۰	۲	۲	۴	۱۱	۱۵	ازنا.....
۰	۰	۰	۱	۲	۳	۵۷۲	۱۸	۵۸۸	الیگودرز.....
۰	۲	۲	۳	۳۱	۳۴	۳۵۲	۳۹	۳۹۱	بروجرد.....
۳	۴	۷	۰	۰	۰	۳۸	۵	۴۳	پلدختر.....
۰	۱۲	۱۲	۰	۰	۰	۳۹۵	۶۰	۴۵۳	خرم‌آباد.....
۴	۱۴	۱۸	۶	۲	۸	۱۰۹۰	۲۵	۱۱۱۴	دلفان.....
۰	۱	۱	۳	۱	۴	۱۹۴	۷	۲۰۱	دوره.....
۰	۱	۱	۱	۲	۳	۸۴	۱۵	۹۸	دورود.....
۳	۰	۳	۰	۰	۰	۶۱	۱	۶۲	رومشکان.....
۱	۵۲۸	۵۲۹	۱	۰	۱	۱۳۳	۱۰	۱۴۳	سلسله.....
۱	۱	۲	۰	۰	۰	۳۴۷	۲	۳۴۹	کوهدشت.....



۳۴- تعداد بهره‌برداری به تفکیک محصولات سالانه در فضای باز بر حسب شهرستان (دنباله) (بهره‌برداری)

گوجه فرنگی			گل رنگ			کنجد			شهرستان
دیم	آبی	کل	دیم	آبی	کل	دیم	آبی	کل	
۱۵۰	۹۹۵	۱۱۴۰	۵۱	۴۲	۱۰	۲۲	۱۵	۳۴	لرستان.....
۱	۲۳۳	۲۳۴	۴	۷	۱۰	۲	۰	۲	ازنا.....
۰	۴	۴	۴	۶	۷	۳	۳	۵	الیگودرز.....
۱۳۴	۳۱۵	۴۴۹	۷	۸	۱۳	۳	۲	۴	بروجرد.....
۲	۱۶۳	۱۶۵	۱	۰	۱	۰	۰	۰	پلدختر.....
۴	۶۲	۶۶	۶	۷	۱۱	۲	۲	۳	خرم‌آباد.....
۱	۲۵	۲۵	۱۸	۲	۱۸	۱۰	۰	۱۰	دلفان.....
۰	۱۰۳	۱۰۳	۱	۱	۲	۰	۰	۰	دوره.....
۱	۴۰	۴۱	۳	۸	۹	۰	۴	۴	دورود.....
۳	۲۶	۲۹	۱	۰	۱	۰	۰	۰	رومشکان.....
۴	۹	۱۱	۶	۲	۷	۱	۳	۴	سلسله.....
۱	۱۶	۱۷	۰	۱	۱	۱	۱	۲	کوهدشت.....

هندوانه			ماش			گیاهان سالانه زینتی			شهرستان
دیم	آبی	کل	دیم	آبی	کل	دیم	آبی	کل	
۱۵	۳۸۳	۳۹۷	۱۲۲	۲۳۴	۳۵۶	۱۵	۵	۲۰	لرستان.....
۰	۰	۰	۱	۰	۱	۰	۱	۱	ازنا.....
۰	۳	۳	۱۷	۷۴	۹۱	۰	۰	۰	الیگودرز.....
۹	۱۹	۲۸	۶۶	۴	۷۰	۰	۲	۲	بروجرد.....
۰	۵	۵	۰	۲۴	۲۴	۰	۰	۰	پلدختر.....
۱	۵۹	۶۰	۰	۷۰	۷۰	۰	۲	۲	خرم‌آباد.....
۰	۰	۰	۶	۲	۸	۲	۰	۲	دلفان.....
۰	۰	۰	۲	۵۱	۵۳	۰	۰	۰	دوره.....
۳	۴۳	۴۵	۰	۴	۴	۰	۰	۰	دورود.....
۰	۰	۰	۰	۰	۰	۰	۰	۰	رومشکان.....
۰	۰	۰	۱۶	۲	۱۸	۰	۰	۰	سلسله.....
۲	۲۵۵	۲۵۷	۱۴	۳	۱۷	۱۳	۰	۱۳	کوهدشت.....



## ۳۴- تعداد بهره‌برداری به تفکیک محصولات سالانه در فضای باز بر حسب شهرستان (دنباله) (بهره‌برداری)

یونجه			هویج، ترب و شلغم			هندوانه آجیلی			شهرستان
دیم	آبی	کل	دیم	آبی	کل	دیم	آبی	کل	
۹۸	۷۳۳۹	۷۴۱۸	۲۴	۱۷۵	۱۹۷	۱	۲	۳	لرستان.....
۰	۳۲۶	۳۲۶	۰	۲۷۳	۲۷۳	۰	۰	۰	ازنا.....
۸	۱۱۲۷	۱۱۲۹	۲	۵۱۰	۵۱۰	۰	۰	۰	الیگودرز.....
۵۶	۱۹۰۵	۱۹۵۰	۲۲	۳۱	۵۳	۰	۱	۱	بروجرد.....
۱	۹۶	۹۷	۰	۰	۰	۱	۰	۱	پلدختر.....
۶	۱۱۳۹	۱۱۴۴	۰	۲	۲	۰	۰	۰	خرم‌آباد.....
۵	۷۴۶	۷۵۱	۰	۲۰	۲۰	۰	۰	۰	دلفان.....
۱	۷۸	۷۹	۰	۲	۲	۰	۰	۰	دوره.....
۱۷	۴۷۸	۴۹۴	۰	۹	۹	۰	۰	۰	دورود.....
۰	۴	۴	۰	۰	۰	۰	۰	۰	رومشکان.....
۰	۱۴۱۷	۱۴۱۷	۰	۲۲	۲۲	۰	۰	۰	سلسله.....
۴	۲۳	۲۷	۰	۷	۷	۰	۱	۱	کوهدشت.....

سایر گیاهان زراعی			سایر سبزیجات			شهرستان
دیم	آبی	کل	دیم	آبی	کل	
۴۴۳	۹۷۸	۱۴۰۶	۱۴۶	۱۴۲۰	۱۵۶۳	لرستان.....
۰	۱۹	۱۹	۰	۱۲	۱۲	ازنا.....
۳	۱۸	۲۰	۰	۲	۲	الیگودرز.....
۴۶	۳۸۹	۴۳۳	۱۲۹	۶۸	۱۹۷	بروجرد.....
۰	۱۲۸	۱۲۸	۱	۹۲۴	۹۲۵	پلدختر.....
۴۸	۵۹	۱۰۳	۱	۵۷	۵۸	خرم‌آباد.....
۱۲۰	۱۶۲	۲۷۳	۰	۷۳	۷۳	دلفان.....
۸۲	۹۶	۱۷۸	۱۵	۱۹۵	۲۰۷	دوره.....
۲	۲۸	۳۰	۰	۷۹	۷۹	دورود.....
۰	۰	۰	۰	۰	۰	رومشکان.....
۱۱۱	۷۱	۱۸۲	۰	۶	۶	سلسله.....
۳۱	۹	۴۰	۰	۴	۴	کوهدشت.....

**فصل چهارم**  
**باغداری**  
**(محصولات دائمی در فضای باز)**  
**و کشت گلخانه‌ای**



۳۵- تعداد بهره‌برداری و تعداد درخت محصولات دائمی در فضای باز بر حسب نام محصول (بهره‌برداری - هزار اصله)

تعداد درخت بارور و نهال	تعداد بهره‌برداری	نام محصول
۱۰۱۱۳	XX	جمع.....
۹۸	۱۳۲۳	آلبالو.....
۱۵۳۳	۴۸۵۴	انار.....
۲۶۵	۲۸۵۴	انجیر آبی.....
۸	۱۰۵	انجیر دیم.....
۲۶۸۸	۶۶۷۶	انگور آبی.....
۶۱	۱۷۴	انگور دیم.....
۳۸۴	۲۸۰۲	انواع آلو و گوجه.....
۶۹۸	۱۵۶۸	انواع تبریزی و اوکالیپتوس.....
۹	۱۳۴۸	انواع توت و شاه‌توت.....
۳۷۸	۳۰۳۵	بادام آبی.....
۴۹	۲۷۵	بادام دیم.....
۲۰	۵۰۱	به.....
۷	۲۴۷	پرتقال.....
۱۵	۱۵۰	پسته.....
-	۴۶	توت فرنگی.....
۰	۰	توت نوغان.....
-	۰	چای.....
۰	۰	خرما.....
-	۲۷۱	خزانه درختان غیر مثمر.....
-	۴۳	خزانه درختان مثمر.....
۴۲۷	۶۰۳۰	زردآلو و قیسی.....
-	۲	زرشک.....



## ۳۵- تعداد بهره‌برداری و تعداد درخت محصولات دائمی در فضای باز بر حسب نام محصول (دنباله) (بهره‌برداری - هزار اصله)

تعداد درخت بارور و نهال	تعداد بهره‌برداری	نام محصول
۷۰	۳۰۰	زیتون
۷۱۱	۸۲۳۲	سیب
۱	۱۹	فندق
۰	۰	کیوی
۱۶۷۷	۱۹۴۰۱	گردو
//	۴	گریپ‌فروت
۱۳	۸۱۰	گلابی
-	۲۰۹	گلستان (گل محمدی)
-	۱۲۵	گیاهان دائمی زینتی
۱۵۸	۲۳۱۵	گیلاس
۵	۷۹	لیموترش
۱	۲۷	لیموشیرین
۰	۰	موز
//	۲۷	نارنگی
۴۰۳	۷۲۵۴	هلو، شلیل و شفتالو
۵	۱۳۸	سایر مرکبات
۴۲۹	۱۳۲۰	سایر محصولات دائمی



۳۶- تعداد بهره‌برداری و تعداد درخت سیب در فضای باز بر حسب شهرستان (بهره‌برداری - هزار اصله)

شهرستان	تعداد بهره‌برداری	تعداد درخت بارور و نهال
لرستان.....	۱۲۳۲	۷۱۱
ازنا.....	۶۲	۵
الیگودرز.....	۳۳۶	۲۵
بروجرد.....	۲۹۱۳	۴۰۹
پلدختر.....	۹۹	۳
خرم‌آباد.....	۱۵۳۵	۱۲۵
دلفان.....	۱۶۹۷	۴۷
دوره.....	۱۲۴	۲
دورود.....	۴۰۰	۵۱
رومشکان.....	۲۵	//
سلسله.....	۹۳۰	۳۳
کوهدشت.....	۱۱۱	۱۱

## ۳۷- تعداد بهره‌برداری و تعداد درخت سیب در فضای باز بر حسب وسعت اراضی کشاورزی (بهره‌برداری - هزار اصله)

تعداد درخت بارور و نهال	تعداد بهره‌برداری	وسعت اراضی کشاورزی
۲۱۱	۱۲۳۲	جمع .....
//	۵۲	بدون زمین .....
۹۷	۱۴۳۴	جمع کمتر از ۱ هکتار .....
۲	۱۸۷	کمتر از ۰/۱ هکتار .....
۳	۱۱۹	۰/۱ تا کمتر از ۰/۲ هکتار .....
۳۹	۵۴۴	۰/۲ تا کمتر از ۰/۵ هکتار .....
۵۳	۵۸۴	۰/۵ تا کمتر از ۱ هکتار .....
۲۵۸	۳۲۹۰	جمع ۱ تا کمتر از ۵ هکتار .....
۹۸	۱۰۸۵	۱ تا کمتر از ۲ هکتار .....
۷۳	۹۰۳	۲ تا کمتر از ۳ هکتار .....
۵۰	۷۰۰	۳ تا کمتر از ۴ هکتار .....
۳۸	۶۰۱	۴ تا کمتر از ۵ هکتار .....
۲۷۴	۳۰۲۸	جمع ۵ تا کمتر از ۲۰ هکتار .....
۹۷	۱۲۳۳	۵ تا کمتر از ۷/۵ هکتار .....
۴۷	۶۱۹	۷/۵ تا کمتر از ۱۰ هکتار .....
۸۰	۸۱۸	۱۰ تا کمتر از ۱۵ هکتار .....
۵۰	۳۵۹	۱۵ تا کمتر از ۲۰ هکتار .....
۷۲	۳۸۵	جمع ۲۰ تا کمتر از ۵۰ هکتار .....
۲۶	۱۶۸	۲۰ تا کمتر از ۲۵ هکتار .....
۲۴	۱۳۶	۲۵ تا کمتر از ۳۵ هکتار .....
۲۲	۸۱	۳۵ تا کمتر از ۵۰ هکتار .....
۱۰	۴۴	جمع ۵۰ هکتار و بیش تر .....
۸	۳۴	۵۰ تا کمتر از ۱۰۰ هکتار .....
۲	۹	۱۰۰ تا کمتر از ۲۰۰ هکتار .....
//	۱	۲۰۰ تا کمتر از ۵۰۰ هکتار .....
.	.	۵۰۰ تا کمتر از ۱۰۰۰ هکتار .....
.	.	۱۰۰۰ تا کمتر از ۲۰۰۰ هکتار .....
.	.	۲۰۰۰ هکتار و بیش تر .....

۳۸ - تعداد بهره‌برداری و تعداد درخت سیب در فضای باز بر حسب وسعت اراضی باغ و قلمستان (بهره‌برداری - هزار اصله)

تعداد درخت بارور و نهال	تعداد بهره‌برداری	وسعت اراضی باغ و قلمستان
۷۱۱	۱۲۳۲	جمع.....
۳	۵۶۲	بدون زمین باغ و قلمستان .....
۲۴۲	۵۰۲۷	جمع کمتر از ۱ هکتار .....
۱۱	۱۰۱۲	کمتر از ۰/۱ هکتار .....
۱۵	۷۴۵	۰/۱ تا کمتر از ۰/۲ هکتار .....
۹۸	۱۸۲۵	۰/۲ تا کمتر از ۰/۵ هکتار .....
۱۱۷	۱۴۴۵	۰/۵ تا کمتر از ۱ هکتار .....
۳۴۱	۲۴۳۰	جمع ۱ تا کمتر از ۵ هکتار .....
۱۷۶	۱۵۳۹	۱ تا کمتر از ۲ هکتار .....
۹۰	۵۵۷	۲ تا کمتر از ۳ هکتار .....
۷۶	۳۳۴	۳ تا کمتر از ۵ هکتار .....
۱۲۵	۲۱۳	جمع ۵ هکتار و بیش تر .....
۶۴	۱۵۲	۵ تا کمتر از ۱۰ هکتار .....
۴۸	۵۳	۱۰ تا کمتر از ۲۰ هکتار .....
۱۲	۷	۲۰ تا کمتر از ۵۰ هکتار .....
۱	۱	۵۰ هکتار و بیش تر .....

## ۳۹- تعداد بهره‌برداری و تعداد درخت سیب در فضای باز بر حسب سن بهره‌بردار (بهره‌برداری - هزار اصله)

تعداد درخت بارور و نهال	تعداد بهره‌برداری	سن بهره‌بردار
۷۰۸	۱۱۸۸	جمع.....
//	۱	کمتر از ۱۵ ساله .....
//	۶	۱۵-۱۹ ساله .....
۶	۹۲	۲۰-۲۴ ساله .....
۲۰	۳۱۴	۲۵-۲۹ ساله .....
۴۳	۵۵۴	۳۰-۳۴ ساله .....
۸۳	۷۹۵	۳۵-۳۹ ساله .....
۷۷	۹۷۱	۴۰-۴۴ ساله .....
۸۶	۹۷۰	۴۵-۴۹ ساله .....
۸۶	۱۰۳۱	۵۰-۵۴ ساله .....
۹۹	۹۴۸	۵۵-۵۹ ساله .....
۶۷	۸۴۳	۶۰-۶۴ ساله .....
۳۲	۴۹۵	۶۵-۶۹ ساله .....
۴۴	۴۴۲	۷۰-۷۴ ساله .....
۳۵	۳۶۵	۷۵-۷۹ ساله .....
۳۰	۳۶۱	۸۰ ساله و بیش تر .....

۴۰- تعداد بهره‌برداری و تعداد درخت به تفکیک محصولات دائمی در فضای باز بر حسب شهرستان (بهره‌برداری - هزار اصله)

انجیر آبی		انار		آلبالو		شهرستان
تعداد درخت بارور و نهال	تعداد بهره‌برداری	تعداد درخت بارور و نهال	تعداد بهره‌برداری	تعداد درخت بارور و نهال	تعداد بهره‌برداری	
۲۶۵	۲۸۵۴	۱۵۳۳	۴۸۵۴	۹۸	۱۳۲۳	لرستان.....
۱	۵	۰	۰	۱	۹	ازنا.....
۲	۴۵	۲۰	۲۶۱	۱	۳۱	الیگودرز.....
۸	۶۶	//	۱۴	۸۳	۷۰۹	بروجرد.....
۲۲۳	۱۴۳۵	۵۸	۵۶۱	//	۵	پلدختر.....
۱۰	۲۴۳	۱۳۸	۸۰۳	۳	۱۲۹	خرم‌آباد.....
//	۳۰	//	۱۶	۲	۱۵۴	دلفان.....
۴	۴۲۵	۲۴۱	۱۰۷۰	۲	۲۴	دوره.....
۱	۶۱	//	۳۵	۱	۷۸	دورود.....
۱	۳۶۲	۱۷	۴۲۳	//	۶	رومشکان.....
//	۲۷	۱	۲۲	۴	۱۷۳	سلسله.....
۱۶	۱۵۷	۱۰۵۷	۱۶۴۹	۱	۶	کوه‌دشت.....

انگور دیم		انگور آبی		انجیر دیم		شهرستان
تعداد درخت بارور و نهال	تعداد بهره‌برداری	تعداد درخت بارور و نهال	تعداد بهره‌برداری	تعداد درخت بارور و نهال	تعداد بهره‌برداری	
۶۱	۱۷۴	۲۶۸۸	۶۶۷۶	۸	۱۰۵	لرستان.....
۲۱	۴۱	۱۳۵	۷۸۲	⊙	۱	ازنا.....
۱	۱۵	۱۰۰	۵۵۱	//	۵	الیگودرز.....
۳۰	۵۷	۱۶۴۴	۲۵۳۸	//	۹	بروجرد.....
۱	۹	۱۵۱	۴۲۶	۲	۱۲	پلدختر.....
۴	۱۲	۴۷۵	۸۸۷	۲	۱۲	خرم‌آباد.....
//	۵	۱۰	۲۰۵	⊙	۲	دلفان.....
//	۶	۷۵	۳۹۶	//	۲۰	دوره.....
۱	۸	۵۷	۴۵۲	۰	۰	دورود.....
//	۳	۱	۲۱۶	//	۱۹	رومشکان.....
//	۵	۶	۷۴	⊙	۲	سلسله.....
۲	۱۵	۳۴	۱۵۰	۴	۲۳	کوه‌دشت.....



۴۰- تعداد بهره‌برداری و تعداد درخت به تفکیک محصولات دائمی در فضای باز بر حسب شهرستان (دنباله)

(بهره‌برداری - هزار اصله)

انواع توت و شاه‌توت		انواع تبریزی و اوکالیپتوس		انواع آلو و گوجه		شهرستان
تعداد درخت بارور و نهال	تعداد بهره‌برداری	تعداد درخت بارور و نهال	تعداد بهره‌برداری	تعداد درخت بارور و نهال	تعداد بهره‌برداری	
۹	۱۳۴۸	۶۹۸	۱۵۶۸	۳۸۴	۲۸۰۲	لرستان.....
۰	۰	۴	۹	//	۶	ازنا.....
//	۱۸	۹	۴۸	۲	۵۵	الیگودرز.....
۱	۱۲۵	۱۴۷	۴۶۲	۱۲	۲۸۶	بروجرد.....
//	۱۰۸	۳	۹۳	۲	۲۷	پلدختر.....
//	۱۲۲	۴۲۲	۳۹۶	۱۶	۴۹۲	خرم‌آباد.....
//	۲۹	۵۵	۴۷	۷۵	۶۸۱	دلفان.....
۷	۶۸۸	۱۷	۲۴۹	۲۶۸	۷۴۸	دوره.....
//	۶۵	۲۰	۱۹	۱	۵۶	دورود.....
//	۱۵۰	//	۱۱۲	//	۲۴	رومشکان.....
//	۱۶	۲۱	۱۱۲	۴	۳۸۲	سلسله.....
//	۲۷	//	۲۲	۴	۴۵	کوه‌دشت.....

به		بادام دیم		بادام آبی		شهرستان
تعداد درخت بارور و نهال	تعداد بهره‌برداری	تعداد درخت بارور و نهال	تعداد بهره‌برداری	تعداد درخت بارور و نهال	تعداد بهره‌برداری	
۲۰	۵۰۱	۴۹	۲۷۵	۳۷۸	۳۰۳۵	لرستان.....
۱	۳	//	۳	۱۲	۱۰۸	ازنا.....
//	۳	۱	۱۰	۵۸	۳۳۶	الیگودرز.....
۶	۱۹۴	۴۲	۲۲۸	۲۶۹	۱۹۳۸	بروجرد.....
۱	۳۶	//	۴	۲	۲۷	پلدختر.....
۱	۳۸	۲	۱۲	۱۱	۲۱۳	خرم‌آباد.....
//	۶۱	۲	۷	۱۱	۲۰۴	دلفان.....
//	۳۴	۰	۰	//	۲۹	دوره.....
۱۰	۸۶	۳	۳	۹	۱۰۶	دورود.....
//	۱۱	۰	۰	//	۱۶	رومشکان.....
//	۲۳	⊙	۱	۳	۲۹	سلسله.....
//	۱۲	//	۶	۲	۲۹	کوه‌دشت.....



۴۰- تعداد بهره‌برداری و تعداد درخت به تفکیک محصولات دائمی در فضای باز بر حسب شهرستان (دنباله)

(بهره‌برداری - هزار اصله)

توت فرنگی		پسته		پرتقال		شهرستان
تعداد درخت بارور و نهال	تعداد بهره‌برداری	تعداد درخت بارور و نهال	تعداد بهره‌برداری	تعداد درخت بارور و نهال	تعداد بهره‌برداری	
-	۴۶	۱۵	۱۵۰	۷	۲۴۷	لرستان.....
-	۰	۰	۰	۰	۰	ازنا.....
-	۰	⊙	۱	۰	۰	الیگودرز.....
-	۱۴	//	۹	۰	۰	بروجرد.....
-	۲	۴	۱۷	۳	۱۲۸	پلدختر.....
-	۱۱	۲	۳۲	۴	۵۷	خرم‌آباد.....
-	۵	//	۳	۰	۰	دلفان.....
-	۶	۵	۳۵	//	۳۲	دوره.....
-	۶	//	۵	⊙	۱	دورود.....
-	۰	//	۱۴	//	۱۹	رومشکان.....
-	۲	//	۸	۰	۰	سلسله.....
-	۰	۳	۲۶	//	۱۰	کوهدشت.....

خرما		چای		توت نوغان		شهرستان
تعداد درخت بارور و نهال	تعداد بهره‌برداری	تعداد درخت بارور و نهال	تعداد بهره‌برداری	تعداد درخت بارور و نهال	تعداد بهره‌برداری	
*	*	-	*	*	*	لرستان.....
۰	۰	-	۰	۰	۰	ازنا.....
۰	۰	-	۰	۰	۰	الیگودرز.....
۰	۰	-	۰	۰	۰	بروجرد.....
۰	۰	-	۰	۰	۰	پلدختر.....
۰	۰	-	۰	۰	۰	خرم‌آباد.....
۰	۰	-	۰	۰	۰	دلفان.....
۰	۰	-	۰	۰	۰	دوره.....
۰	۰	-	۰	۰	۰	دورود.....
۰	۰	-	۰	۰	۰	رومشکان.....
۰	۰	-	۰	۰	۰	سلسله.....
۰	۰	-	۰	۰	۰	کوهدشت.....



۴۰- تعداد بهره‌برداری و تعداد درخت به تفکیک محصولات دائمی در فضای باز بر حسب شهرستان (دنباله)

(بهره‌برداری - هزار اصله)

زردآلو و قیسی		خزانه درختان مثمر		خزانه درختان غیر مثمر		شهرستان
تعداد درخت بارور و نهال	تعداد بهره‌برداری	تعداد درخت بارور و نهال	تعداد بهره‌برداری	تعداد درخت بارور و نهال	تعداد بهره‌برداری	
۴۲۷	۶۰۳۰	-	۴۳	-	۲۷۱	لرستان.....
۲۷	۱۴۷	-	۰	-	۰	ازنا.....
۲۲	۴۴۷	-	۱	-	۲	الیگودرز.....
۲۷	۷۵۱	-	۱	-	۶۵	بروجرد.....
۲	۵۱	-	۰	-	۲	پلدختر.....
۱۱۸	۱۶۰۵	-	۲۴	-	۳۸	خرم‌آباد.....
۲۷	۱۳۶۶	-	۳	-	۴۱	دلفان.....
۶	۱۷۳	-	۵	-	۸۲	دوره.....
۱۸۵	۶۷۷	-	۹	-	۱۸	دورود.....
//	۴۹	-	۱	-	۱۴	رومشکان.....
۱۰	۷۲۰	-	۰	-	۴	سلسله.....
۳	۴۶	-	۰	-	۵	کوهدشت.....

فندق		زیتون		زرشک		شهرستان
تعداد درخت بارور و نهال	تعداد بهره‌برداری	تعداد درخت بارور و نهال	تعداد بهره‌برداری	تعداد درخت بارور و نهال	تعداد بهره‌برداری	
۱	۱۹	۷۰	۳۰۰	-	۲	لرستان.....
۰	۰	۰	۰	-	۰	ازنا.....
⊙	۱	⊙	۲	-	۱	الیگودرز.....
//	۸	۲	۶	-	۱	بروجرد.....
۰	۰	۱۹	۶۳	-	۰	پلدختر.....
۱	۵	۳۸	۸۵	-	۰	خرم‌آباد.....
⊙	۱	⊙	۱	-	۰	دلفان.....
۰	۰	۵	۹۲	-	۰	دوره.....
⊙	۱	۲	۵	-	۰	دورود.....
۰	۰	//	۱۷	-	۰	رومشکان.....
//	۳	۰	۰	-	۰	سلسله.....
۰	۰	۵	۳۰	-	۰	کوهدشت.....





۴۰- تعداد بهره‌برداری و تعداد درخت به تفکیک محصولات دائمی در فضای باز بر حسب شهرستان (دنباله)

(بهره‌برداری - هزار اصله)

گریپ فروت		گردو		کیوی		شهرستان
تعداد درخت بارور و نهال	تعداد بهره‌برداری	تعداد درخت بارور و نهال	تعداد بهره‌برداری	تعداد درخت بارور و نهال	تعداد بهره‌برداری	
//	۴	۱۶۷۷	۱۹۴۰۱	۰	۰	لرستان.....
.	.	۶۱	۳۴۵	.	.	ازنا.....
.	.	۱۱۹	۱۱۹۲	.	.	الیگودرز.....
.	.	۴۳۳	۴۶۲۱	.	.	بروجرد.....
⊙	۲	۱۸	۲۲۰	.	.	پلدختر.....
⊙	۱	۳۵۰	۴۱۰۰	.	.	خرم‌آباد.....
.	.	۳۲۵	۴۰۹۷	.	.	دلفان.....
.	.	۹	۴۰۸	.	.	دوره.....
.	.	۸۸	۸۹۹	.	.	دورود.....
.	.	۶	۱۳۰	.	.	رومشکان.....
.	.	۲۵۵	۳۲۸۲	.	.	سلسله.....
⊙	۱	۱۳	۱۰۹	.	.	کوه‌دشت.....

گیاهان دائمی زینتی		گلستان (گل محمدی)		گلابی		شهرستان
تعداد درخت بارور و نهال	تعداد بهره‌برداری	تعداد درخت بارور و نهال	تعداد بهره‌برداری	تعداد درخت بارور و نهال	تعداد بهره‌برداری	
-	۱۲۵	-	۲۰۹	۱۳	۸۱۰	لرستان.....
-	.	-	.	//	۶	ازنا.....
-	۲۳	-	۸	۱	۳۶	الیگودرز.....
-	۲۵	-	۸۱	۲	۱۱۴	بروجرد.....
-	۲۸	-	۱۱	۱	۱۵	پلدختر.....
-	۸	-	۱۳	۴	۱۷۴	خرم‌آباد.....
-	۲۴	-	۲۹	۲	۲۲۱	دلفان.....
-	۹	-	۳۷	//	۲۲	دوره.....
-	۷	-	۲۵	//	۲۴	دورود.....
-	.	-	۴	//	۱۷	رومشکان.....
-	.	-	۱	۲	۱۶۵	سلسله.....
-	۱	-	۱	۱	۱۶	کوه‌دشت.....



۴۰- تعداد بهره‌برداری و تعداد درخت به تفکیک محصولات دائمی در فضای باز بر حسب شهرستان (دنباله)

(بهره‌برداری - هزار اصله)

لیموشیرین		لیموترش		گیلاس		شهرستان
تعداد درخت بارور و نهال	تعداد بهره‌برداری	تعداد درخت بارور و نهال	تعداد بهره‌برداری	تعداد درخت بارور و نهال	تعداد بهره‌برداری	
۱	۲۷	۵	۷۹	۱۵۸	۲۳۱۵	لرستان.....
۰	۰	۰	۰	۱	۲۰	ازنا.....
۰	۰	۰	۰	۱۰	۱۵۸	الیگودرز.....
۰	۰	۰	۰	۱۲۴	۱۰۰۷	بروجرد.....
۱	۱۷	۵	۷۷	۱	۲۰	پلدختر.....
//	۴	⊙	۲	۵	۱۹۰	خرم‌آباد.....
۰	۰	۰	۰	۱۲	۶۵۱	دلفان.....
//	۵	۰	۰	//	۱۸	دوره.....
۰	۰	۰	۰	۳	۸۰	دورود.....
⊙	۱	۰	۰	//	۵	رومشکان.....
۰	۰	۰	۰	۱	۱۶۳	سلسله.....
۰	۰	۰	۰	//	۵	کوهدشت.....

هلو، شلیل و شفتالو		نارنگی		موز		شهرستان
تعداد درخت بارور و نهال	تعداد بهره‌برداری	تعداد درخت بارور و نهال	تعداد بهره‌برداری	تعداد درخت بارور و نهال	تعداد بهره‌برداری	
۴۰۳	۷۲۵۴	//	۲۷	۰	۰	لرستان.....
۴	۵۵	۰	۰	۰	۰	ازنا.....
۳۳	۲۴۸	⊙	۱	۰	۰	الیگودرز.....
۱۳۹	۱۶۴۲	⊙	۱	۰	۰	بروجرد.....
۸	۱۵۴	//	۹	۰	۰	پلدختر.....
۵۸	۱۲۶۱	⊙	۲	۰	۰	خرم‌آباد.....
۸۹	۲۱۷۵	۰	۰	۰	۰	دلفان.....
۳۶	۴۱۴	//	۱۲	۰	۰	دوره.....
۱۱	۱۸۸	۰	۰	۰	۰	دورود.....
//	۱۰۱	⊙	۲	۰	۰	رومشکان.....
۲۲	۹۷۲	۰	۰	۰	۰	سلسله.....
۳	۴۶	۰	۰	۰	۰	کوهدشت.....



۴۰- تعداد بهره‌برداری و تعداد درخت به تفکیک محصولات دائمی در فضای باز بر حسب شهرستان (دنباله)

(بهره‌برداری - هزار اصله)

سایر محصولات دائمی		سایر مرکبات		شهرستان
تعداد درخت بارور و نهال	تعداد بهره‌برداری	تعداد درخت بارور و نهال	تعداد بهره‌برداری	
۴۲۹	۱۳۲۰	۵	۱۳۸	لرستان.....
۱	۱۲	۱	۴	ازنا.....
۱۰۶	۲۵۱	۰	۰	الیگودرز.....
۷۸	۴۶۸	۳	۷۲	بروجرد.....
۱	۶۲	//	۱۴	پلدختر.....
۵	۶۶	۱	۲۲	خرم‌آباد.....
۶۶	۸۵	//	۳	دلفان.....
۲	۱۴۷	//	۱۲	دوره.....
۹۶	۹۶	۰	۰	دورود.....
//	۳۴	//	۴	رومشکان.....
۷۳	۷۳	۰	۰	سلسله.....
۱	۲۷	//	۷	کوهدشت.....

۴۱- تعداد بهره‌برداری، مساحت و نوع فعالیت گلخانه بر حسب شهرستان (بهره‌برداری - هکتار)

تعداد بهره‌برداری محصولات دائمی	تعداد بهره‌برداری محصولات سالانه	تعداد بهره‌برداری گل و گیاهان زینتی	گلخانه		شهرستان
			مساحت	تعداد بهره‌برداری	
۶	۱۰۱	۹۲	۱۳	۱۲۵	لرستان.....
۰	۱	۰	⊙	۱	ازنا.....
۲	۸۸	۸۳	۲	۱۰۴	الیگودرز.....
۰	۰	۳	//	۳	بروجرد.....
۰	۰	۰	۰	۰	پلدختر.....
۲	۹	۴	۱۰	۱۳	خرم‌آباد.....
۰	۰	۰	۰	۰	دلفان.....
۰	۱	۰	⊙	۱	دوره.....
۱	۰	۰	⊙	۱	دورود.....
۰	۰	۰	۰	۰	رومشکان.....
۱	۲	۲	⊙	۲	سلسله.....
۰	۰	۰	۰	۰	کوهدشت.....

## ۴۲- تعداد بهره‌برداری، مساحت و نوع فعالیت گلخانه بر حسب وسعت اراضی کشاورزی (بهره‌برداری - هکتار)

تعداد بهره‌برداری محصولات دائمی	تعداد بهره‌برداری محصولات سالانه	تعداد بهره‌برداری گل و گیاهان زینتی	گلخانه		وسعت اراضی کشاورزی
			مساحت	تعداد بهره‌برداری	
۶	۱۰۱	۹۲	۱۳	۱۲۵	جمع.....
۲	۳۱	۳۰	۸	۴۰	بدون زمین کشاورزی .....
۰	۱۴	۱۳	۱	۱۵	جمع کمتر از ۱ هکتار .....
۰	۱۰	۱۰	//	۱۰	کمتر از ۰/۱ هکتار .....
۰	۱	۱	//	۱	۰/۱ تا کمتر از ۰/۲ هکتار .....
۰	۱	۲	//	۲	۰/۲ تا کمتر از ۰/۵ هکتار .....
۰	۲	۰	۱	۲	۰/۵ تا کمتر از ۱ هکتار .....
۱	۷	۲	۱	۹	جمع ۱ تا کمتر از ۵ هکتار .....
۱	۴	۰	۱	۵	۱ تا کمتر از ۲ هکتار .....
۰	۱	۱	//	۲	۲ تا کمتر از ۳ هکتار .....
۰	۱	۱	//	۱	۳ تا کمتر از ۴ هکتار .....
۰	۱	۰	//	۱	۴ تا کمتر از ۵ هکتار .....
۱	۲۷	۲۱	۱	۳۰	جمع ۵ تا کمتر از ۲۰ هکتار .....
۰	۳	۲	//	۴	۵ تا کمتر از ۷/۵ هکتار .....
۰	۴	۳	//	۴	۷/۵ تا کمتر از ۱۰ هکتار .....
۱	۱۲	۹	۱	۱۴	۱۰ تا کمتر از ۱۵ هکتار .....
۰	۸	۷	//	۸	۱۵ تا کمتر از ۲۰ هکتار .....
۲	۱۶	۱۵	۲	۲۰	جمع ۲۰ تا کمتر از ۵۰ هکتار .....
۱	۹	۹	۲	۱۱	۲۰ تا کمتر از ۲۵ هکتار .....
۱	۳	۳	//	۵	۲۵ تا کمتر از ۳۵ هکتار .....
۰	۴	۳	//	۴	۳۵ تا کمتر از ۵۰ هکتار .....
۰	۶	۱۱	//	۱۱	جمع ۵۰ هکتار و بیش تر .....
۰	۶	۹	//	۹	۵۰ تا کمتر از ۱۰۰ هکتار .....
۰	۰	۱	//	۱	۱۰۰ تا کمتر از ۲۰۰ هکتار .....
۰	۰	۱	//	۱	۲۰۰ تا کمتر از ۵۰۰ هکتار .....
۰	۰	۰	۰	۰	۵۰۰ تا کمتر از ۱۰۰۰ هکتار .....
۰	۰	۰	۰	۰	۱۰۰۰ تا کمتر از ۲۰۰۰ هکتار .....
۰	۰	۰	۰	۰	۲۰۰۰ هکتار و بیش تر .....

۴۳- تعداد بهره‌برداری، مساحت و نوع فعالیت گلخانه بر حسب وسعت گلخانه (بهره‌برداری - هکتار)

تعداد بهره‌برداری محصولات دائمی	تعداد بهره‌برداری محصولات سالانه	تعداد بهره‌برداری گل و گیاهان زینتی	گلخانه		وسعت گلخانه
			مساحت	تعداد بهره‌برداری	
۶	۱۰۱	۹۲	۱۳	۱۲۵	جمع .....
۰	۷۲	۷۴	//	۸۲	کمتر از ۱۰۰ مترمربع .....
۰	۶	۵	//	۹	۱۰۰ تا کمتر از ۲۰۰ مترمربع .....
۱	۴	۳	//	۷	۲۰۰ تا کمتر از ۵۰۰ مترمربع .....
۱	۲	۱	//	۳	۵۰۰ تا کمتر از ۷۵۰ مترمربع .....
۰	۰	۰	۰	۰	۷۵۰ تا کمتر از ۱۰۰۰ مترمربع .....
۱	۶	۴	۱	۸	۱۰۰۰ تا کمتر از ۲۰۰۰ مترمربع .....
۱	۴	۲	۲	۷	۲۰۰۰ تا کمتر از ۵۰۰۰ مترمربع .....
۱	۳	۱	۲	۴	۵۰۰۰ تا کمتر از ۷۵۰۰ مترمربع .....
۱	۱	۱	۱	۱	۷۵۰۰ تا کمتر از ۱۰۰۰۰ مترمربع .....
۰	۴	۱	۶	۴	یک هکتار و بیش تر .....

## ۴۴- تعداد بهره‌برداری، مساحت و نوع فعالیت گلخانه بر حسب سن بهره‌بردار (بهره‌برداری - هکتار)

تعداد بهره‌برداری محصولات دائمی	تعداد بهره‌برداری محصولات سالانه	تعداد بهره‌برداری گل و گیاهان زینتی	گلخانه		سن بهره‌بردار
			مساحت	تعداد بهره‌برداری	
۶	۹۶	۱۶	۶	۱۱۵	جمع .....
۰	۰	۰	۰	۰	کمتر از ۱۵ ساله .....
۰	۰	۰	۰	۰	۱۵-۱۹ ساله .....
۰	۲	۲	//	۲	۲۰-۲۴ ساله .....
۱	۶	۵	//	۷	۲۵-۲۹ ساله .....
۱	۹	۱۰	۱	۱۰	۳۰-۳۴ ساله .....
۰	۹	۶	//	۹	۳۵-۳۹ ساله .....
۱	۱۲	۸	۱	۱۳	۴۰-۴۴ ساله .....
۱	۱۰	۱۱	۱	۱۴	۴۵-۴۹ ساله .....
۰	۱۵	۱۲	۱	۱۹	۵۰-۵۴ ساله .....
۱	۸	۸	۱	۱۱	۵۵-۵۹ ساله .....
۰	۹	۹	۱	۱۰	۶۰-۶۴ ساله .....
۱	۵	۵	//	۶	۶۵-۶۹ ساله .....
۰	۷	۸	//	۹	۷۰-۷۴ ساله .....
۰	۴	۱	//	۴	۷۵-۷۹ ساله .....
۰	۱	۲	//	۲	۸۰ ساله و بیش تر .....

**فصل پنجم**

**دامپروری**





۴۵- بهره‌برداری‌های دارای دام سبک و تعداد دام آن‌ها در روز آمارگیری بر حسب شهرستان (بهره‌برداری - رأس)

فقط گوسفند و بره		کل			شهرستان
تعداد گوسفند و بره	تعداد بهره‌برداری	تعداد دام		تعداد بهره‌برداری	
		بز و بزغاله	گوسفند و بره		
۵۴۵۳۲۴	۱۶۵۹۲	۴۱۰۷۷۷	۱۳۱۶۳۳۳	۳۶۱۴۷	لرستان.....
۴۱۴۸۰	۱۱۶۳	۱۳۵۰	۴۶۲۸۸	۱۲۹۹	ازنا.....
۵۷۴۷۲	۱۴۸۷	۱۱۷۱۷۲	۱۱۸۲۰۱	۳۷۶۰	الیگودرز.....
۷۴۶۷۰	۲۱۸۶	۷۵۳۸	۱۱۵۸۱۳	۳۰۹۷	بروجرد.....
۲۳۰۸۵	۶۳۶	۷۷۳۰۷	۱۳۴۰۸۹	۲۹۷۵	پلدختر.....
۷۵۰۴۳	۲۳۲۴	۱۳۶۸۲۳	۳۴۵۰۸۹	۷۲۵۲	خرم‌آباد.....
۷۶۹۴۷	۲۵۳۰	۳۴۳۳۵	۱۵۸۰۷۰	۴۷۷۴	دلفان.....
۳۲۲۸۵	۱۲۲۸	۲۶۸۹۲	۷۸۷۹۷	۳۰۲۸	دوره.....
۳۹۸۴۵	۱۰۱۳	۱۴۹۹۸	۶۳۸۰۰	۱۶۸۹	دورود.....
۱۲۸۴۱	۳۵۱	۸۶۱۴	۳۰۳۷۶	۹۶۹	رومشکان.....
۳۴۰۵۳	۱۴۱۴	۱۱۸۲۷	۶۶۷۲۲	۲۶۳۸	سلسله.....
۷۷۶۰۴	۲۲۶۱	۴۳۹۲۲	۱۵۹۰۸۹	۴۶۶۶	کوهدشت.....

گوسفند و بره و بز و بزغاله توأم			فقط بز و بزغاله		شهرستان
تعداد دام		تعداد بهره‌برداری	تعداد بز و بزغاله	تعداد بهره‌برداری	
بز و بزغاله	گوسفند و بره				
۳۰۸۷۳۵	۷۷۱۰۰۹	۱۴۴۲۷	۱۷۲۰۴۳	۵۱۲۸	لرستان.....
۱۲۲۱	۴۸۰۸	۱۱۹	۱۲۹	۱۷	ازنا.....
۶۵۲۴۸	۶۰۷۲۹	۱۱۷۵	۵۱۹۲۴	۱۰۹۸	الیگودرز.....
۷۰۴۳	۴۱۱۴۲	۸۷۴	۴۹۵	۳۸	بروجرد.....
۴۹۸۸۰	۱۱۱۰۰۴	۱۸۲۷	۲۷۴۲۷	۵۱۲	پلدختر.....
۹۲۰۱۴	۲۷۰۰۴۵	۳۸۴۴	۴۴۸۰۹	۱۰۸۴	خرم‌آباد.....
۲۴۵۸۰	۸۱۱۲۳	۱۷۶۴	۹۷۵۵	۴۸۱	دلفان.....
۱۶۷۳۹	۴۶۵۱۲	۱۲۶۶	۱۰۱۵۳	۵۳۴	دوره.....
۷۸۰۱	۲۳۹۵۵	۴۸۳	۷۱۹۷	۱۹۳	دورود.....
۵۲۵۲	۱۷۵۳۵	۳۷۲	۳۳۶۲	۲۴۶	رومشکان.....
۸۸۴۵	۳۲۶۶۹	۹۹۵	۲۹۸۲	۲۲۹	سلسله.....
۳۰۱۱۲	۸۱۴۸۵	۱۷۰۹	۱۳۸۱۰	۶۹۶	کوهدشت.....

۴۶- بهره‌برداری‌های دارای دام سبک و تعداد دام آن‌ها در روز آمارگیری بر حسب تعداد دام سبک (بهره‌برداری - رأس)

فقط گوسفند و بره		کل			تعداد دام سبک
تعداد گوسفند و بره	تعداد بهره‌برداری	تعداد دام		تعداد بهره‌برداری	
		بز و بزغاله	گوسفند و بره		
۵۴۵۳۲۴	۱۶۵۹۲	۴۱۰۷۷۷	۱۳۱۶۳۳۳	۳۶۱۴۷	جمع.....
۶۰۰۱۶	۵۷۹۹	۲۵۴۷۰	۷۲۹۷۵	۹۳۵۰	جمع کمتر از ۲۰ رأس.....
۴۱۲	۲۲۸	۲۳۲	۴۱۹	۳۶۴	۱-۲ رأس.....
۱۱۱۹	۳۲۱	۷۶۶	۱۱۸۲	۵۵۵	۳-۴ رأس.....
۷۷۴۳	۱۲۰۲	۴۰۵۶	۸۶۷۹	۱۹۷۰	۵-۹ رأس.....
۵۰۷۴۱	۴۰۴۹	۲۰۴۱۶	۶۲۶۹۴	۶۴۶۱	۱۰-۱۹ رأس.....
۳۵۴۴۶۶	۹۸۲۵	۲۲۷۲۶۹	۶۷۱۳۸۱	۲۱۷۲۵	جمع ۲۰-۹۹ رأس.....
۷۳۴۸۲	۳۴۸۶	۳۰۴۸۹	۱۰۲۷۶۶	۶۱۴۳	۲۰-۲۹ رأس.....
۷۳۰۳۵	۲۳۷۷	۳۳۸۵۲	۱۱۳۲۵۴	۴۶۷۹	۳۰-۳۹ رأس.....
۵۴۷۳۶	۱۳۴۷	۳۲۸۱۶	۹۷۵۶۵	۳۱۳۹	۴۰-۴۹ رأس.....
۷۲۷۳۴	۱۴۴۶	۴۰۴۱۵	۱۳۱۸۰۰	۳۳۶۵	۵۰-۵۹ رأس.....
۵۵۲۴۵	۸۶۱	۴۶۸۵۳	۱۳۱۱۴۹	۲۷۴۶	۶۰-۷۴ رأس.....
۲۵۲۳۶	۳۰۹	۴۲۸۴۴	۹۴۸۴۷	۱۶۵۱	۷۵-۹۹ رأس.....
۱۳۰۸۴۳	۹۶۸	۲۲۸۰۳۹	۵۷۱۹۷۸	۵۰۷۲	جمع ۱۰۰ رأس و بیش تر.....
۶۹۳۶۴	۶۶۲	۸۱۶۴۲	۲۲۲۹۲۲	۲۷۳۱	۱۰۰-۱۴۹ رأس.....
۲۵۶۵۶	۱۶۸	۵۶۵۳۳	۱۲۵۹۶۱	۱۱۳۶	۱۵۰-۱۹۹ رأس.....
۲۵۹۴۰	۱۱۵	۸۲۱۳۴	۱۸۴۵۵۶	۱۱۰۹	۲۰۰-۳۹۹ رأس.....
۷۷۸۳	۱۹	۴۱۲۱	۲۲۹۳۵	۶۵	۴۰۰-۴۹۹ رأس.....
۲۱۰۰	۴	۳۶۰۸	۱۵۶۰۳	۳۱	۵۰۰ رأس و بیش تر.....



۴۶- بهره‌برداری‌های دارای دام سبک و تعداد دام آن‌ها در روز آمارگیری بر حسب تعداد دام سبک (دنباله)

(بهره‌برداری - رأس)

گوسفند و بره و بز و بزغاله توأم		فقط بز و بزغاله		تعداد دام سبک		
تعداد دام		تعداد بهره‌برداری	تعداد بز و بزغاله			تعداد بهره‌برداری
بز و بزغاله	گوسفند و بره					
۳۰۱۷۳۵	۷۷۱۰۰۹	۱۴۴۲۷	۱۷۳۰۴۳	۵۱۲۸	جمع.....	
۵۸۸۸	۱۲۹۵۹	۱۴۳۵	۱۹۵۸۲	۲۱۱۶	جمع کمتر از ۲۰ رأس.....	
۷	۷	۷	۲۲۵	۱۲۹	۱-۲ رأس.....	
۵۱	۶۳	۳۱	۷۱۵	۲۰۳	۳-۴ رأس.....	
۶۵۳	۹۳۶	۲۲۴	۳۴۰۳	۵۴۴	۵-۹ رأس.....	
۵۱۷۷	۱۱۹۵۲	۱۱۷۲	۱۵۲۳۹	۱۲۴۰	۱۰-۱۹ رأس.....	
۱۲۴۸۸۸	۳۱۶۹۱۵	۹۲۴۵	۱۰۲۳۸۱	۲۶۵۵	جمع ۲۰-۹۹ رأس.....	
۱۱۹۰۵	۲۹۲۸۵	۱۷۸۳	۱۸۵۸۴	۸۷۵	۲۰-۲۹ رأس.....	
۱۶۰۵۵	۴۰۲۲۰	۱۷۲۹	۱۷۷۹۷	۵۷۴	۳۰-۳۹ رأس.....	
۱۶۸۴۲	۴۲۸۲۹	۱۴۰۵	۱۵۹۷۴	۳۸۸	۴۰-۴۹ رأس.....	
۲۰۴۹۷	۵۹۰۶۷	۱۵۲۷	۱۹۹۱۸	۳۹۲	۵۰-۵۹ رأس.....	
۲۹۳۵۲	۷۵۹۰۴	۱۶۱۳	۱۷۵۰۱	۲۷۳	۶۰-۷۴ رأس.....	
۳۰۲۳۷	۶۹۶۱۱	۱۱۸۸	۱۲۶۰۷	۱۵۴	۷۵-۹۹ رأس.....	
۱۷۷۹۵۹	۴۴۱۱۳۵	۳۷۴۷	۵۰۰۸۰	۳۵۸	جمع ۱۰۰ رأس و بیش تر.....	
۵۸۳۲۰	۱۵۳۵۵۸	۱۸۵۲	۲۳۳۲۲	۲۱۷	۱۰۰-۱۴۹ رأس.....	
۴۵۲۶۷	۱۰۰۳۰۶	۸۹۶	۱۱۲۶۶	۷۳	۱۵۰-۱۹۹ رأس.....	
۶۷۴۹۲	۱۵۸۶۱۶	۹۲۸	۱۴۶۴۲	۶۶	۲۰۰-۳۹۹ رأس.....	
۳۲۷۱	۱۵۱۵۲	۴۴	۸۵۰	۲	۴۰۰-۴۹۹ رأس.....	
۳۶۰۸	۱۳۵۰۳	۲۷	.	.	۵۰۰ رأس و بیش تر.....	

## ۴۷- بهره‌برداری‌های دارای گوسفند و بره در روز آمارگیری و تعداد دام آن‌ها بر حسب شهرستان (بهره‌برداری - رأس)

تعداد گوسفند و بره در روز آمارگیری			تعداد بهره‌برداری	شهرستان
نر	ماده	جمع		
۱۴۹۸۸۳	۱۱۶۶۴۵۰	۱۳۱۶۳۳۳	۳۱۰۱۹	لرستان.....
۶۸۳۷	۳۹۴۵۱	۴۶۲۸۸	۱۲۸۲	ازنا.....
۱۴۷۷۲	۱۰۳۴۲۹	۱۱۸۲۰۱	۲۶۶۲	الیگودرز.....
۱۸۸۶۸	۹۶۹۴۵	۱۱۵۸۱۳	۳۰۵۹	بروجرد.....
۱۱۷۱۷	۱۲۲۳۷۱	۱۳۴۰۸۹	۲۴۶۳	پلدختر.....
۲۶۵۴۵	۳۱۸۵۴۴	۳۴۵۰۸۹	۶۱۶۸	خرم‌آباد.....
۲۱۸۳۶	۱۳۶۲۳۴	۱۵۸۰۷۰	۴۲۹۳	دلفان.....
۷۹۷۲	۷۰۸۲۵	۷۸۷۹۷	۲۴۹۴	دوره.....
۱۰۱۹۰	۵۳۶۱۰	۶۳۸۰۰	۱۴۹۶	دورود.....
۴۶۳۴	۲۵۷۴۲	۳۰۳۷۶	۷۲۳	رومشکان.....
۸۱۱۷	۵۸۶۰۴	۶۶۷۲۲	۲۴۰۹	سلسله.....
۱۸۳۹۵	۱۴۰۶۹۴	۱۵۹۰۸۹	۳۹۷۰	کوهدشت.....

۴۸- بهره‌برداری‌های دارای گوسفند و بره در روز آمارگیری و تعداد دام آن‌ها بر حسب وسعت اراضی کشاورزی (بهره‌برداری - رأس)

تعداد گوسفند و بره در روز آمارگیری			تعداد بهره‌برداری	وسعت اراضی کشاورزی
نر	ماده	جمع		
۱۴۹۸۸۳	۱۱۶۶۴۵۰	۱۳۱۶۳۳۳	۳۱۰۱۹	جمع .....
۳۰۸۱۴	۳۰۹۳۱۵	۳۴۰۱۲۸	۶۲۷۶	بدون زمین کشاورزی .....
۵۳۹۸	۳۷۱۱۹	۴۲۵۱۷	۱۶۱۱	جمع کمتر از ۱ هکتار .....
۳۰۶	۱۹۵۱	۲۲۵۷	۷۸	کمتر از ۰/۱ هکتار .....
۲۹۶	۲۱۵۵	۲۴۵۱	۹۵	۰/۱ تا کمتر از ۰/۲ هکتار .....
۱۵۶۱	۱۰۶۶۹	۱۲۲۲۹	۴۹۷	۰/۲ تا کمتر از ۰/۵ هکتار .....
۳۲۳۶	۲۲۳۴۵	۲۵۵۸۰	۹۴۱	۰/۵ تا کمتر از ۱ هکتار .....
۴۸۷۳۴	۳۶۲۸۵۳	۴۱۱۵۸۷	۱۲۰۰۲	جمع ۱ تا کمتر از ۵ هکتار .....
۱۱۹۸۴	۸۸۲۵۴	۱۰۰۲۳۸	۳۳۳۱	۱ تا کمتر از ۲ هکتار .....
۱۳۳۴۷	۹۸۸۵۳	۱۱۲۲۰۰	۳۴۲۶	۲ تا کمتر از ۳ هکتار .....
۱۲۵۷۷	۹۷۵۳۹	۱۱۰۱۱۶	۲۹۷۵	۳ تا کمتر از ۴ هکتار .....
۱۰۸۲۷	۷۸۲۰۷	۸۹۰۳۳	۲۲۷۰	۴ تا کمتر از ۵ هکتار .....
۵۱۴۵۷	۳۷۶۳۹۴	۴۲۷۸۵۱	۹۶۷۷	جمع ۵ تا کمتر از ۲۰ هکتار .....
۲۲۱۲۰	۱۶۸۴۴۱	۱۹۰۵۶۲	۴۵۶۹	۵ تا کمتر از ۷/۵ هکتار .....
۹۱۰۷	۶۳۲۳۳	۷۲۳۳۹	۱۶۵۷	۷/۵ تا کمتر از ۱۰ هکتار .....
۱۳۹۵۸	۹۹۹۷۶	۱۱۳۹۳۴	۲۴۰۶	۱۰ تا کمتر از ۱۵ هکتار .....
۶۲۷۲	۴۴۷۴۵	۵۱۰۱۷	۱۰۴۶	۱۵ تا کمتر از ۲۰ هکتار .....
۱۱۰۸۰	۶۹۶۲۸	۸۰۷۰۸	۱۳۰۹	جمع ۲۰ تا کمتر از ۵۰ هکتار .....
۵۰۹۴	۳۱۸۷۰	۳۶۹۶۴	۶۲۸	۲۰ تا کمتر از ۲۵ هکتار .....
۴۳۲۷	۲۶۵۲۶	۳۰۸۵۳	۴۸۳	۲۵ تا کمتر از ۳۵ هکتار .....
۱۶۵۹	۱۱۲۳۲	۱۲۸۹۱	۱۹۸	۳۵ تا کمتر از ۵۰ هکتار .....
۲۴۰۰	۱۱۱۴۱	۱۳۵۴۱	۱۴۵	جمع ۵۰ هکتار و بیش تر .....
۱۸۸۱	۱۰۰۷۴	۱۱۹۵۵	۱۳۳	۵۰ تا کمتر از ۱۰۰ هکتار .....
۵۱۷	۱۰۴۹	۱۵۶۶	۱۲	۱۰۰ تا کمتر از ۲۰۰ هکتار .....
.	.	.	.	۲۰۰ تا کمتر از ۵۰۰ هکتار .....
۲	۱۸	۲۰	۱	۵۰۰ تا کمتر از ۱۰۰۰ هکتار .....
.	.	.	.	۱۰۰۰ تا کمتر از ۲۰۰۰ هکتار .....
.	.	.	.	۲۰۰۰ هکتار و بیش تر .....

## ۴۹- بهره‌برداری‌های دارای گوسفند و بره در روز آمارگیری و تعداد دام آن‌ها بر حسب سن بهره‌بردار (بهره‌برداری - رأس)

تعداد گوسفند و بره در روز آمارگیری			تعداد بهره‌برداری	سن بهره‌بردار
نر	ماده	جمع		
۱۴۸۶۱۷	۱۱۶۵۱۹۰	۱۳۱۳۸۰۷	۳۱۰۰۶	جمع.....
۱۵	۱۹۲	۲۰۷	۴	کمتر از ۱۵ ساله
۳۲۰	۲۳۲۴	۲۶۴۴	۵۵	۱۵-۱۹ ساله
۲۵۱۷	۲۰۲۴۵	۲۲۷۶۲	۶۹۱	۲۰-۲۴ ساله
۷۴۴۱	۵۹۵۵۷	۶۶۹۹۷	۱۹۴۴	۲۵-۲۹ ساله
۱۱۴۰۴	۹۰۶۲۵	۱۰۲۰۲۹	۲۸۱۲	۳۰-۳۴ ساله
۱۵۲۳۸	۱۲۵۴۳۲	۱۴۰۶۷۰	۳۵۳۲	۳۵-۳۹ ساله
۱۹۰۱۳	۱۳۸۳۳۳	۱۵۷۳۴۶	۳۸۴۷	۴۰-۴۴ ساله
۱۷۱۹۷	۱۳۲۹۰۵	۱۵۰۱۰۲	۳۳۴۱	۴۵-۴۹ ساله
۲۰۰۱۷	۱۵۵۰۶۲	۱۷۵۰۷۹	۳۷۱۰	۵۰-۵۴ ساله
۱۶۲۳۸	۱۳۱۸۵۹	۱۴۸۰۹۷	۳۲۲۷	۵۵-۵۹ ساله
۱۴۲۲۹	۱۱۲۵۱۷	۱۲۶۷۴۶	۲۷۲۲	۶۰-۶۴ ساله
۸۵۶۶	۶۵۲۴۷	۷۳۸۱۳	۱۶۱۸	۶۵-۶۹ ساله
۷۳۳۹	۶۲۵۴۹	۶۹۸۸۸	۱۵۷۸	۷۰-۷۴ ساله
۴۵۳۵	۳۳۴۹۲	۳۸۰۲۶	۹۳۰	۷۵-۷۹ ساله
۴۵۵۱	۳۴۸۵۱	۳۹۴۰۲	۹۹۶	۸۰ ساله و بیش‌تر

۵۰- بهره‌برداری‌های دارای گوسفند و بره در روز آمارگیری و تعداد دام آن‌ها بر حسب تعداد گوسفند و بره

(بهره‌برداری - رأس)

تعداد گوسفند و بره در روز آمارگیری			تعداد بهره‌برداری	تعداد گوسفند و بره
نر	ماده	جمع		
۱۴۹۸۸۳	۱۱۶۶۴۵۰	۱۳۱۶۳۳۳	۳۱۰۱۹	جمع.....
۱۳۳۰۳	۷۸۶۹۸	۹۲۰۰۱	۸۷۲۴	جمع کمتر از ۲۰ رأس.....
۶۹	۵۱۲	۵۸۱	۳۲۷	۱-۲ رأس.....
۲۴۴	۱۴۱۹	۱۶۶۳	۴۷۵	۳-۴ رأس.....
۱۶۳۳	۹۶۱۰	۱۱۲۴۳	۱۷۴۰	۵-۹ رأس.....
۱۱۳۵۸	۶۷۱۵۶	۷۸۵۱۴	۶۱۸۲	۱۰-۱۹ رأس.....
۸۸۵۸۳	۶۶۳۷۵۷	۷۵۲۳۴۰	۱۹۰۲۹	جمع ۲۰-۹۹ رأس.....
۱۵۷۵۵	۱۰۶۴۵۹	۱۲۲۲۱۴	۵۷۳۹	۲۰-۲۹ رأس.....
۱۶۴۱۰	۱۱۵۲۴۲	۱۳۱۶۵۳	۴۲۴۸	۳۰-۳۹ رأس.....
۱۳۴۶۴	۹۹۰۳۴	۱۱۲۴۹۸	۲۷۵۶	۴۰-۴۹ رأس.....
۱۷۱۶۴	۱۳۲۰۰۰	۱۴۹۱۶۴	۲۹۵۹	۵۰-۵۹ رأس.....
۱۵۴۳۷	۱۲۰۰۳۲	۱۳۵۴۶۹	۲۱۰۲	۶۰-۷۴ رأس.....
۱۰۳۵۱	۹۰۹۹۱	۱۰۱۳۴۲	۱۲۲۶	۷۵-۹۹ رأس.....
۴۷۹۹۷	۴۲۳۹۹۵	۴۷۱۹۹۲	۳۲۶۶	جمع ۱۰۰ رأس و بیش تر.....
۲۲۰۸۷	۲۰۰۲۹۸	۲۲۳۳۸۵	۲۰۵۶	۱۰۰-۱۴۹ رأس.....
۱۰۰۲۰	۸۹۷۷۶	۹۹۷۹۶	۶۲۹	۱۵۰-۱۹۹ رأس.....
۱۱۷۲۹	۱۱۰۷۲۶	۱۲۲۴۵۵	۵۲۲	۲۰۰-۳۹۹ رأس.....
۲۳۶۲	۱۵۱۱۵	۱۷۴۷۷	۴۳	۴۰۰-۴۹۹ رأس.....
۱۸۰۰	۸۰۸۰	۹۸۸۰	۱۶	۵۰۰ رأس و بیش تر.....

## ۵۱- بهره‌برداری‌های دارای بز و بزغاله در روز آمارگیری و تعداد دام آن‌ها بر حسب شهرستان (بهره‌برداری - رأس)

تعداد بز و بزغاله در روز آمارگیری			تعداد بهره‌برداری	شهرستان
نر	ماده	جمع		
۶۲۸۵۴	۴۱۷۹۲۳	۴۸۰۷۷۷	۱۹۵۵۵	لرستان.....
۲۷۵	۱۰۷۶	۱۳۵۰	۱۳۶	ازنا.....
۱۷۴۶۱	۹۹۷۱۲	۱۱۷۱۷۲	۲۲۷۳	الیگودرز.....
۱۶۱۶	۵۹۲۲	۷۵۳۸	۹۱۲	بروجرد.....
۷۷۲۰	۶۹۵۸۸	۷۷۳۰۷	۲۳۳۹	پلدختر.....
۱۵۱۰۲	۱۲۱۷۲۱	۱۳۶۸۲۳	۴۹۲۸	خرم‌آباد.....
۵۶۲۱	۲۸۷۱۴	۳۴۳۳۵	۲۲۴۵	دلفان.....
۳۳۹۹	۲۳۴۹۳	۲۶۸۹۲	۱۸۰۰	دوره.....
۲۱۵۱	۱۲۸۴۷	۱۴۹۹۸	۶۷۶	دورود.....
۱۴۸۱	۷۱۳۳	۸۶۱۴	۶۱۸	رومشکان.....
۱۶۴۱	۱۰۱۸۶	۱۱۸۲۷	۱۲۲۴	سلسله.....
۶۳۸۹	۳۷۵۳۳	۴۳۹۲۲	۲۴۰۵	کوهدشت.....

## ۵۲- بهره‌برداری‌های دارای گاو و گوساله در روز آمارگیری و تعداد دام آن‌ها بر حسب شهرستان (بهره‌برداری - رأس)

تعداد گاو و گوساله در روز آمارگیری			تعداد بهره‌برداری	شهرستان
نر	ماده	جمع		
۱۹۷۳۹	۸۲۸۴۵	۱۰۲۵۸۴	۲۴۵۶۷	لرستان.....
۸۸۹	۵۹۲۰	۶۸۰۹	۱۷۳۱	ازنا.....
۲۳۶۲	۱۲۲۹۵	۱۴۶۵۷	۴۰۵۷	الیگودرز.....
۲۴۰۴	۱۱۰۹۴	۱۳۴۹۷	۳۲۲۳	بروجرد.....
۱۲۸۷	۴۸۶۷	۶۱۵۵	۱۳۶۲	پلدختر.....
۴۰۳۳	۱۶۱۸۲	۲۰۲۱۵	۴۷۶۲	خرم‌آباد.....
۲۳۹۸	۹۱۲۳	۱۱۵۲۱	۲۶۴۶	دلفان.....
۸۶۵	۴۳۳۷	۵۲۰۲	۱۲۴۲	دوره.....
۲۵۹۱	۸۵۷۹	۱۱۱۶۹	۲۰۵۳	دورود.....
۴۸	۳۱۰	۳۵۸	۱۴۹	رومشکان.....
۱۰۵۰	۵۴۶۷	۶۵۱۶	۲۰۸۸	سلسله.....
۱۸۱۴	۴۶۷۲	۶۴۸۶	۱۲۵۴	کوهدشت.....



۵۳- بهره‌برداری‌های دارای گاو و گوساله در روز آمارگیری و تعداد دام آن‌ها بر حسب تعداد دام سنگین (بهره‌برداری- رأس)

تعداد گاو و گوساله در روز آمارگیری			تعداد بهره‌برداری	تعداد دام سنگین
نر	ماده	جمع		
۱۹۷۳۹	۱۲۸۴۵	۱۰۲۵۸۴	۲۴۵۶۷	جمع.....
۱۱۶۵۷	۵۸۲۱۹	۶۹۸۷۶	۲۲۸۷۴	جمع کمتر از ۱۰ رأس.....
۳۷	۴۲۱۷	۴۲۵۴	۴۲۵۴	۱ رأس.....
۱۶۰۹	۱۳۱۴۷	۱۴۷۵۷	۷۳۷۹	۲ رأس.....
۱۷۴۷	۹۱۲۱	۱۰۸۶۸	۳۶۲۳	۳ رأس.....
۲۵۳۶	۱۰۳۵۹	۱۲۸۹۶	۳۲۲۴	۴ رأس.....
۱۷۱۱	۶۹۵۷	۸۶۶۸	۱۷۳۴	۵ رأس.....
۲۴۱۵	۸۷۷۴	۱۱۱۸۹	۱۷۷۸	۶-۷ رأس.....
۱۶۰۱	۵۶۴۲	۷۲۴۴	۸۸۲	۸-۹ رأس.....
۵۴۶۴	۱۸۹۹۴	۲۴۴۵۸	۱۶۱۴	جمع ۱۰-۴۹ رأس.....
۲۲۴۴	۷۹۸۸	۱۰۲۳۲	۹۳۹	۱۰-۱۴ رأس.....
۱۲۲۳	۳۹۶۳	۵۱۸۵	۳۲۹	۱۵-۱۹ رأس.....
۱۱۰۱	۳۶۳۷	۴۷۳۸	۲۲۲	۲۰-۲۹ رأس.....
۴۸۰	۲۲۰۰	۲۶۸۰	۸۵	۳۰-۳۹ رأس.....
۴۱۶	۱۲۰۷	۱۶۲۳	۳۹	۴۰-۴۹ رأس.....
۸۶۴	۲۰۲۶	۲۸۹۰	۵۲	جمع ۵۰-۹۹ رأس.....
۵۳۲	۱۰۱۷	۱۵۴۹	۳۱	۵۰-۵۹ رأس.....
۳۲۶	۸۶۰	۱۱۸۶	۱۹	۶۰-۷۴ رأس.....
۶	۱۴۹	۱۵۵	۲	۷۵-۹۹ رأس.....
۱۷۵۴	۳۶۰۶	۵۳۶۰	۲۸	جمع ۱۰۰ رأس و بیش‌تر.....
۴۳۴	۱۸۲۶	۲۲۶۰	۱۸	۱۰۰-۱۹۹ رأس.....
۱۱۷۰	۱۲۸۰	۲۴۵۰	۹	۲۰۰-۴۹۹ رأس.....
۱۵۰	۵۰۰	۶۵۰	۱	۵۰۰ رأس و بیش‌تر.....

۵۴- بهره‌برداری‌های دارای گاومیش و بچه گاومیش در روز آمارگیری و تعداد دام آن‌ها بر حسب شهرستان (بهره‌برداری- رأس)

تعداد گاومیش و بچه گاومیش در روز آمارگیری			تعداد بهره‌برداری	شهرستان
نر	ماده	جمع		
۲۴	۱۲۹	۱۵۳	۲۳	لرستان.....
○	○	○	۲	ازنا.....
○	○	○	۱	الیگودرز.....
۱۵	۵۸	۷۳	۱۳	بروجرد.....
۳	۹	۱۲	۳	پلدختر.....
۰	۰	۰	۰	خرم‌آباد.....
۲	۱۴	۱۶	۴	دلفان.....
۰	۰	۰	۰	دوره.....
۰	۰	۰	۰	دورود.....
۰	۰	۰	۰	رومشکان.....
۰	۰	۰	۰	سلسله.....
۰	۰	۰	۰	کوهدشت.....

۵۵- بهره‌برداری‌های دارای پرورش ماهی طی ۳۶۵ روز گذشته به تفکیک ماهیان سرد آبی و گرم آبی بر حسب شهرستان (بهره‌برداری)

تعداد بهره‌برداری			تعداد کل بهره‌برداری	شهرستان
ماهیان گرم آبی و سرد آبی توأم	فقط ماهیان گرم آبی	فقط ماهیان سرد آبی		
۵	۹	۲۳۰	۲۳۴	لرستان.....
۰	۰	۱۵	۱۵	ازنا.....
۴	۵	۴۲	۴۳	الیگودرز.....
۰	۱	۱۳	۱۴	بروجرد.....
۰	۱	۲	۳	پلدختر.....
۰	۱	۴۰	۴۱	خرم‌آباد.....
۰	۰	۵	۵	دلفان.....
۰	۰	۷	۷	دوره.....
۰	۰	۸۹	۸۹	دورود.....
۰	۰	۰	۰	رومشکان.....
۰	۰	۱۵	۱۵	سلسله.....
۱	۱	۲	۲	کوهدشت.....