

ریاست جمهوری
سازمان مدیریت و برنامه‌ریزی
مرکز آمار ایران

نتایج تفصیلی سرشماری عمومی کشاورزی-۱۳۹۳

استان مازندران



نشانه‌های نشریات مرکز آمار ایران

- آمار گردآوری نشده است.
- آمار در دسترس نیست.
- x ذاتاً یا عملاً وجود ندارد.
- xx جمع و محاسبه غیر ممکن یا بی‌معنی است.
- || رقم کمتر از نصف واحد است.
- | رقم (نسبت) ناچیز و قابل صرف‌نظر کردن است.
- * رقم غیر قطعی است.
- ** رقم جنبه تخمینی دارد.
- ⊙ به دلیل حفظ محرمانگی، رقم قابل انتشار نیست.

اختلاف در سرجمع‌ها به علت سراسر کردن ارقام است. محاسبه نسبت‌ها و شاخص‌ها قبل از سراسر کردن ارقام صورت گرفته است.

پیشگفتار

اولین سرشماری کشاورزی ایران در سال ۱۳۵۲ فقط در نقاط روستایی اجرا شد و پس از آن در سال‌های ۱۳۶۷، ۱۳۷۲ و ۱۳۸۲ سرشماری کشاورزی به صورت عمومی (نقاط شهری و روستایی) به مرحله اجرا در آمد. سرشماری عمومی کشاورزی ۱۳۹۳ چهارمین سرشماری عمومی کشاورزی کشور است که از ۵ مهر لغایت ۱۸ آبان ماه به طور همزمان در سراسر کشور انجام شد. نتایج این سرشماری در برگیرنده طیف وسیعی از اطلاعات آماری است که در قالب جدول‌های متنوع به صورت نشریه الکترونیکی و کاغذی ارائه می‌شود. نشریه حاضر به عنوان «نتایج تفصیلی سرشماری عمومی کشاورزی ۱۳۹۳» حاوی منتخبی از جدول‌های آماری در سطح استان مازندران به همراه خلاصه‌یافته‌ها است که به صورت نشر الکترونیکی و از مسیر درگاه ملی آمار کشور به آدرس اینترنتی www.amar.org.ir و در قالب نسخ کاغذی در اختیار علاقه‌مندان قرار می‌گیرد. نتایج این سرشماری برای سطوح جغرافیایی کوچک‌تر از طریق واحد اطلاع‌رسانی مرکز آمار ایران به آدرس خیابان دکتر فاطمی، نبش خیابان رهی معیری برای عموم قابل دسترس است.

عادل آذر

رئیس مرکز آمار ایران

فهرست مندرجات

عنوان	صفحه
راهنمای کاربران	۹
تعاریف و مفاهیم	۲۰
یافته‌های مهم	۲۵
فصل اول - بهره‌برداران و بهره‌برداری‌های کشاورزی	
۱- بهره‌برداران فهرست شده و بهره‌برداران سرشماری شده (دارای پرسشنامه) بر حسب نوع بهره‌بردار و شهرستان	۳۳
۲- بهره‌برداری‌های کشاورزی بر حسب نوع بهره‌بردار و شهرستان	۳۵
۳- بهره‌برداری‌های کشاورزی متعلق به اشخاص حقیقی بر حسب نوع و سن بهره‌بردار	۳۷
۴- بهره‌برداری‌های کشاورزی متعلق به اشخاص حقیقی بر حسب وضع سواد، مدرک تحصیلی بهره‌بردار و شهرستان	۳۸
۵- بهره‌برداری‌های کشاورزی متعلق به اشخاص حقیقی بر حسب وضع سواد، مدرک تحصیلی بهره‌بردار و وسعت اراضی کشاورزی	۳۹
۶- بهره‌برداری‌های کشاورزی متعلق به اشخاص حقیقی بر حسب وضع سواد، مدرک تحصیلی و سن بهره‌بردار	۴۰
فصل دوم - کاربری اراضی کشاورزی	
۷- بهره‌برداری‌های کشاورزی بر حسب نوع فعالیت و شهرستان	۴۳
۸- تعداد و مساحت بهره‌برداری‌های با زمین بر حسب شهرستان	۴۴
۹- تعداد و مساحت بهره‌برداری‌های با زمین بر حسب وسعت اراضی کشاورزی	۴۵
۱۰- تعداد و مساحت بهره‌برداری‌های با زمین بر حسب سن بهره‌بردار	۴۶
۱۱- تعداد و مساحت بهره‌برداری‌های با زمین آبی بر حسب شهرستان	۴۷
۱۲- تعداد و مساحت بهره‌برداری‌های با زمین دیم بر حسب شهرستان	۴۸
۱۳- تعداد و مساحت بهره‌برداری‌های دارای اراضی زراعی بر حسب شهرستان	۴۹
۱۴- تعداد و مساحت بهره‌برداری‌های دارای اراضی زراعی بر حسب وسعت اراضی کشاورزی	۵۰
۱۵- تعداد و مساحت بهره‌برداری‌های دارای اراضی زراعی بر حسب وسعت اراضی زراعی	۵۱
۱۶- تعداد و مساحت بهره‌برداری‌های دارای اراضی زراعی بر حسب سن بهره‌بردار	۵۲
۱۷- تعداد و مساحت بهره‌برداری‌های دارای اراضی زراعی آبی بر حسب شهرستان	۵۳
۱۸- تعداد و مساحت اراضی زراعی بهره‌برداری‌ها به تفکیک آبی و دیم بر حسب شهرستان	۵۴
۱۹- تعداد و مساحت باغ و قلمستان بهره‌برداری‌ها بر حسب شهرستان	۵۶
۲۰- تعداد و مساحت باغ و قلمستان بهره‌برداری‌ها بر حسب وسعت اراضی کشاورزی	۵۷
۲۱- تعداد و مساحت باغ و قلمستان بهره‌برداری‌ها بر حسب سن بهره‌بردار	۵۸
۲۲- تعداد و مساحت باغ و قلمستان بهره‌برداری‌ها بر حسب وسعت اراضی باغ و قلمستان	۵۹
۲۳- تعداد و مساحت باغ و قلمستان آبی بهره‌برداری‌ها بر حسب شهرستان	۶۰
۲۴- تعداد و مساحت باغ و قلمستان دیم بهره‌برداری‌ها بر حسب شهرستان	۶۱
۲۵- تعداد و مساحت باغ و قلمستان بهره‌برداری‌ها به تفکیک آبی و دیم بر حسب شهرستان	۶۲

فصل سوم- زراعت (محصولات سالانه در فضای باز)

- ۲۶- تعداد بهره‌برداری و سطح کاشت محصولات گندم، جو، برنج (شلتوک) و سایر محصولات سالانه در فضای باز بهره‌برداری‌های کشاورزی ۶۷
- ۲۷- تعداد بهره‌برداری و سطح کاشت گندم در فضای باز بر حسب شهرستان ۶۸
- ۲۸- تعداد بهره‌برداری و سطح کاشت گندم در فضای باز بر حسب وسعت اراضی کشاورزی ۶۹
- ۲۹- تعداد بهره‌برداری و سطح کاشت گندم در فضای باز بر حسب وسعت اراضی زراعی ۷۰
- ۳۰- تعداد بهره‌برداری و سطح کاشت گندم در فضای باز بر حسب سن بهره‌بردار ۷۱
- ۳۱- تعداد بهره‌برداری و سطح کاشت جو در فضای باز بر حسب شهرستان ۷۲
- ۳۲- تعداد بهره‌برداری و سطح کاشت برنج (شلتوک) در فضای باز بر حسب شهرستان ۷۳
- ۳۳- تعداد بهره‌برداری و سطح کاشت سایر محصولات سالانه در فضای باز بر حسب شهرستان ۷۴
- ۳۴- تعداد بهره‌برداری به تفکیک محصولات سالانه در فضای باز بر حسب شهرستان ۷۵

فصل چهارم- باغداری (محصولات دائمی در فضای باز) و کشت گلخانه‌ای

- ۳۵- تعداد بهره‌برداری و تعداد درخت محصولات دائمی در فضای باز بر حسب نام محصول ۸۹
- ۳۶- تعداد بهره‌برداری و تعداد درخت سیب در فضای باز بر حسب شهرستان ۹۱
- ۳۷- تعداد بهره‌برداری و تعداد درخت سیب در فضای باز بر حسب وسعت اراضی کشاورزی ۹۲
- ۳۸- تعداد بهره‌برداری و تعداد درخت سیب در فضای باز بر حسب وسعت اراضی باغ و قلمستان ۹۳
- ۳۹- تعداد بهره‌برداری و تعداد درخت سیب در فضای باز بر حسب سن بهره‌بردار ۹۴
- ۴۰- تعداد بهره‌برداری و تعداد درخت به تفکیک محصولات دائمی در فضای باز بر حسب شهرستان ۹۵
- ۴۱- تعداد بهره‌برداری، مساحت و نوع فعالیت گلخانه بر حسب شهرستان ۱۰۸
- ۴۲- تعداد بهره‌برداری، مساحت و نوع فعالیت گلخانه بر حسب وسعت اراضی کشاورزی ۱۰۹
- ۴۳- تعداد بهره‌برداری، مساحت و نوع فعالیت گلخانه بر حسب وسعت گلخانه ۱۱۰
- ۴۴- تعداد بهره‌برداری، مساحت و نوع فعالیت گلخانه بر حسب سن بهره‌بردار ۱۱۱

فصل پنجم- دامپروری

- ۴۵- بهره‌برداری‌های دارای دام سبک و تعداد دام آن‌ها در روز آمارگیری بر حسب شهرستان ۱۱۵
- ۴۶- بهره‌برداری‌های دارای دام سبک و تعداد دام آن‌ها در روز آمارگیری بر حسب تعداد دام سبک ۱۱۷
- ۴۷- بهره‌برداری‌های دارای گوسفند و بره در روز آمارگیری و تعداد دام آن‌ها بر حسب شهرستان ۱۱۹
- ۴۸- بهره‌برداری‌های دارای گوسفند و بره در روز آمارگیری و تعداد دام آن‌ها بر حسب وسعت اراضی کشاورزی ۱۲۰
- ۴۹- بهره‌برداری‌های دارای گوسفند و بره در روز آمارگیری و تعداد دام آن‌ها بر حسب سن بهره‌بردار ۱۲۱
- ۵۰- بهره‌برداری‌های دارای گوسفند و بره در روز آمارگیری و تعداد دام آن‌ها بر حسب تعداد گوسفند و بره ۱۲۲
- ۵۱- بهره‌برداری‌های دارای بز و بزغاله در روز آمارگیری و تعداد دام آن‌ها بر حسب شهرستان ۱۲۳
- ۵۲- بهره‌برداری‌های دارای گاو و گوساله در روز آمارگیری و تعداد دام آن‌ها بر حسب شهرستان ۱۲۴
- ۵۳- بهره‌برداری‌های دارای گاو و گوساله در روز آمارگیری و تعداد دام آن‌ها بر حسب تعداد دام سنگین ۱۲۵
- ۵۴- بهره‌برداری‌های دارای گاو میش و بچه گاو میش در روز آمارگیری و تعداد دام آن‌ها بر حسب شهرستان ۱۲۶
- ۵۵- بهره‌برداری‌های دارای پرورش ماهی طی ۳۶۵ روز گذشته به تفکیک ماهیان سرد آبی و گرم آبی بر حسب شهرستان ۱۲۷

راهنمای کاربران

نتایج سرشماری عمومی کشاورزی ۱۳۹۳ مجموعه‌ای بسیار گسترده از اطلاعات آماری است که به اشکال متنوع به شرح زیر در اختیار کاربران قرار می‌گیرد:

- جدول‌های آماری در نشریات چاپی
- جدول‌های آماری در نشریات الکترونیکی
- فایل‌های اطلاعاتی رایانه‌ای به سفارش متقاضی

استفاده کاربران از اطلاعات ارائه شده به هر شکل و در هر قالبی باشد، مستلزم آشنایی با مفاهیم، اصطلاحات فنی و روش‌های اجرایی به کار گرفته شده در سرشماری عمومی کشاورزی است که در این راهنما به عنوان جزء لاینفک نتایج سرشماری تشریح می‌شود. از آن جا که اغلب مفاهیم و اصطلاحات مورد بحث، خاص این طرح آماری است و ممکن است با برداشت‌های موجود در اذهان عمومی متفاوت باشد، بنا بر این مطالعه این راهنما به کاربران توصیه می‌شود.

۱- روش سرشماری

سرشماری عمومی کشاورزی ۱۳۹۳ یک طرح آماری منطبق با اصول پذیرفته شده توسط سازمان‌های آماری اکثر کشورهای جهان بوده و بر پایه‌های مشروح زیر استوار است:

- بهره‌برداری کشاورزی (Holding) طبق تعریفی که خواهد آمد، واحد آماری اصلی بوده است و بهره‌بردار کشاورزی و آبادی نیز دو واحد آماری دیگر مورد استفاده بوده‌اند.
- مراجعه به بهره‌بردار و تکمیل پرسشنامه بر اساس اظهارات او مبنای کسب اطلاعات بوده است و در مواردی که امکان دسترسی به بهره‌بردار فراهم نبوده، از افراد دیگری که با بهره‌بردار در ارتباط بوده‌اند به جای بهره‌بردار استفاده شده است. اطلاعاتی که واحد آماری آن «آبادی» بوده است، طی مصاحبه با معتمدین و صاحب نظران آبادی جمع‌آوری شده است.
- فهرست بهره‌برداران در اکثر نقاط روستایی و شهرها از طریق مراجعه و پرسش خانه به خانه و در ۲۵۷ شهر و ۱۹۸ آبادی منتخب طبق فهرست‌های ۱ و ۲ مندرج در صفحات بعد به دلیل وسعت شهر یا آبادی و پایین بودن نسبت بهره‌برداری‌های کشاورزی به تعداد خانوار از طریق مراجعه به منابع اداری، ثبتی و مطلعین محلی و با روش تحقیق میدانی قبل از شروع سرشماری تهیه شده است.

- اطلاعات ارائه شده به دلیل ماهیت کار، کم و بیش با خطاهای آماری غیر قابل کنترل همراه است و این نوع خطا ممکن است در برخی سطوح جغرافیایی کوچک محسوس تر باشد.
- پرسشگران به طور عموم از جوانان جویای کار دارای تحصیلات حداقل دیپلم دبیرستان و تحصیل کرده‌های رشته‌های کشاورزی انتخاب شده‌اند و تحت نظارت کارشناسان دفاتر آمار و اطلاعات استانداری‌های کشور و سازمان‌های جهاد کشاورزی استان‌ها، از ۵ مهر لغایت ۱۸ آبان انجام وظیفه کرده‌اند.
- پس از مرحله آمارگیری و ورود داده‌ها به رایانه، داده‌های پرت و غیر واقعی توسط کارشناسان مورد بازنگری قرار گرفته و در صورت لزوم با توجه به شواهد و قرائین موجود، طبق راهنمای فنی اصلاح شده‌است.

۲- واحدهای جغرافیایی

کوچک‌ترین واحد جغرافیایی که نتایج سرشماری برای آن قابل ارائه است «آبادی» و «شهر» است. از مجموع اطلاعات آبادی‌های واقع در محدوده هر دهستان، اطلاعات دهستان و از مجموع اطلاعات دهستان‌ها و شهرهای واقع در محدوده یک بخش، اطلاعات بخش و سپس اطلاعات شهرستان و استان به دست می‌آید.

در این سرشماری آبادی، محدوده‌ای است واقع در یک دهستان، با حدود ثبتی یا عرفی مستقل و خارج از محدوده شهرها یا آبادی دیگر که به دلیل وجود فعالیت انسان در تمام یا بخشی از آن، قابل تشخیص و معمولاً دارای نام خاصی است. آبادی یک نقطه جغرافیایی محسوب می‌شود و شامل اراضی کشاورزی و یا غیر کشاورزی و اماکن محل فعالیت یا سکونت انسان است. آبادی ممکن است یک ده، یک مزرعه، یک مکان، یک معدن و... باشد.

شایان ذکر است محدوده‌ی آبادی‌ها روی نقشه‌های آماری مشخص نمی‌شود و در طبیعت ممکن است از طریق مرز مشترک با آبادی مجاور و یا اراضی ملی و... قابل شناسایی باشد.

۱- شهرهای منتخب در مرحله اجرای سرشماری عمومی کشاورزی ۱۳۹۳ بدون مراجعه مکان به مکان

استان	شهرهای منتخب
آذربایجان شرقی	بستان‌آباد- مراغه- مرند- اهر- میانه- جلفا- سهند- تبریز- شبستر- سراب
آذربایجان غربی	بازرگان- میاندوآب- شاهین دژ- تکاب- سلماس- پیرانشهر- بوکان- نقده- اشنویه- ارومیه- خوی- سردشت- مهاباد- ماکو
اصفهان	نجف‌آباد- هرنند- خمینی شهر- شهرضا- نوش‌آباد- کاشان- بهارستان- اصفهان- شاهین شهر- فولادشهر
اردبیل	گرمی- مشگین شهر- خلخال- پارس‌آباد- اردبیل
البرز	کوهسار- چهارباغ- گلزار- شهر جدید هشتگرد- ماهدشت- اشتهارد- مشکین دشت- محمدشهر- گرمدره- نظرآباد- هشتگرد- کمال شهر- کرج- فردیس
ایلام	دره شهر- ایوان- ایلام
بوشهر	بنک- بندرریگ- سیراف- نخل تقی- برازجان- بندرکنگان- جم- بندرگناوه- عسلویه- بندردیلم- بوشهر- خارک
تهران	آبعلی- وحیدیه- صفادشت- بومهن- شاهدشهر- فردوسی- پیشوا- باغستان- نصیرآباد- اندیشه- صالح‌آباد- پردیس- شریف‌آباد- صباشهر- کهریزک- چهاردانگه- فرون‌آباد- شهریار- رباط‌کریم- نسیم‌شهر- پاکدشت- حسن‌آباد- ملارد- شهر قدس- ورامین- باقرشهر- اسلام‌شهر- قرچک- گلستان- تهران- شهر جدید پرنده
چهارمحال و بختیاری	بروجن- شهرکرد
خراسان جنوبی	فردوس- بیرجند
خراسان رضوی	چناران- درگز- کاشمر- تایباد- تربت حیدریه- تربت جام- قوچان- نیشابور- رضویه- مشهد- سبزوار
خراسان شمالی	آشخانه- اسفراین- شیروان- بجنورد
خوزستان	مسجدسلیمان- شوش- ایذه- امیدیه- اندیمشک- رامهرمز- شادگان- آبادان- بندر ماهشهر- خرمشهر- بندر امام خمینی- بهبهان- اهواز- دزفول- شوشتر
زنجان	دندی- قیدار- زنجان
سمنان	سمنان- دامغان- گرمسار- شاهرود
سیستان و بلوچستان	سرباز- زابل- ایرانشهر- خاش- کنارک- چاه‌بهار- زاهدان
فارس	زرقان- گراش- فیروزآباد- سروستان- آباده- کوار- شهرصدرا- اوز- جهرم- فسا- داراب- لار- مرودشت- کازرون- شیراز
قزوین	آبگرم- شریفیه- محمودآباد نمونه- بیدستان- اقبالیه- الوند- آبیگ- قزوین- محمدیه
قم	قم
کردستان	کانی دینار- دیواندره- قروه- دهگلان- بانه- بیجار- مریوان- کامیاران- سقز- سنندج
کرمان	زرنده- بافت- رفسنجان- کهنوج- کیانشهر- سیرجان- کرمان- مس سرچشمه
کرمانشاه	گیلانغرب- قصرشیرین- صحنه- سنقر- هرسین- تازه‌آباد- بیستون- کنگاور- سرپل ذهاب- روانسر- اسلام‌آباد غرب- جوانرود- کرمانشاه
کهگیلویه و بویراحمد	دهدشت- مادوان- یاسوج- دوگنبدان
گلستان	علی‌آباد- گنبدکاووس- گرگان
گیلان	رودسر- تالش- صومعه‌سرا- آستانه اشرفیه- منجیل- لنگرود- فومن- آستارا- بندرانزلی- لاهیجان- رشت
لرستان	سپیددشت- پلدختر- الشتر- نورآباد- کوهدشت- ازنا- الیگودرز- بروجرد- دورود- خرم‌آباد
مازندران	قائم‌شهر- تنکابن- بهشهر- نکا- بابل- آمل- ساری
مرکزی	خمین- ساوه- اراک
هرمزگان	بندرلنگه- درگهان- ابوموسی- کیش- بندرعباس- قشم
همدان	تویسرکان- فیروزان- رزن- نهاوند- کیودراهنگ- اسدآباد- همدان- ملایر
یزد	حمیدیا- یزد

۲- آبادی‌های منتخب در مرحله اجرای سرشماری عمومی کشاورزی ۱۳۹۳ بدون مراجعه مکان به مکان

استان	شهرستان	دهستان	آبادی
مرکزی	ساوه	طرازناهدید	شهر صنعتی کاوه
آذربایجان شرقی	تبریز	آجی چای	باغ معروف
		اسپران	اناختون
		میدان چای	آسایشگاه باباباغی
		لاهیجان	کرکچ
		لاهیجان	رادار تبریز
	مرآغه	آجی چای	نیروگاه حرارتی
		مرآغه	الوارعلیا
		مرآغه	الوارسقلی
		مرآغه	مایان علیا
		مرآغه	قره ناز
آذربایجان غربی	بستان‌آباد	مهرانرودمر	ابریز
	شبستر	گونی شرقی	پادگان قدس
	عجب‌شیر	دیزجرود غرب	پادگان ۰۳ عجب‌شیر
	ارومیه	بکشلوچای	ریحان‌آباد
		روضه چای	خانقاه الواج
	پیرانشهر	پیران	علی کندی
		لاهیجان شرقی	پادگان پیرانشهر
		خوی	تی ۲۵ شهید حسین شهرام‌فر
		مهاباد	احمدآباد
		مکریان غربی	خانقاه
کرمانشاه	بوکان	آختاچی	کهریزه محمودآقا
	اسلام‌آباد غرب	حومه جنوبی	پادگان الله اکبر
	کرمانشاه	بالادربند	پادگان شهید رجائی
		دورودفراما	پادگان هوانبروز
	سرپل ذهاب	قلعه شاهین	خانه‌های سازمانی پادگان
اهواز	اسماعیلیه	پادگان ابودر	
	کوت عبدالله	سظامیه بزرگ	
	طراح	تأسیسات کوت امیر	
	کرخه	سیدیابر	
	بندر امام خمینی	کرخه	پادگان سد کرخه
خوزستان	بندر ماهشهر	جراحی	شهرک ولی عصر
		جراحی	پادگان هوایی شهید بهشتی
	بهبهان	حومه	شهرک آیت‌الله مدنی
		تشان غربی	اسلام‌آباد سفلی
	دزفول	قبله ای	گروه پدافند هوایی بهبهان
	شادگان	جفال	شهرک شهید محمد منتظری
	شوشتر	شعبیه غربی	شهرک منتظری
	شوش	حسین‌آباد	کشت و صنعت امام خمینی
		حسین‌آباد	پمپ استیشن

۲- آبادی‌های منتخب در مرحله اجرای سرشماری عمومی کشاورزی ۱۳۹۳ بدون مراجعه مکان به مکان (ادامه)

استان	شهرستان	دهستان	آبادی		
کرمان	کرمان	اختیارآباد	روستای چهارده معصوم الله‌آباد		
			هوانیروز		
			حاجی‌آباد نظری/ شهرک شهید باهنر		
	بم	کرک و نارتی	خودروسازی		
	رفسنجان	اسلامیه	اسماعیل‌آباد		
	جیرفت	هلیل	خالق‌آباد		
خراسان رضوی	چناران	گلمکان	پروژه عمران شهر جدید گلپهار		
			تربت جام	میان جام	مهمانشهر تربت جام
	بینالود	شیرین دره	شاندیز	قوچان	
				قوچان	پادگان قوچان
	اصفهان	آران و بیدگل	سفیددشت	شهرک صنعتی توس	
				کارخانه خانه‌سازی مشهد	
اصفهان		تودشک	کرارج	مجتمع کوره‌های آجرپزی آران و بیدگل	
				قهاب شمالی	پایگاه پدافند هوایی هاشم‌آباد
				کوی راه حق	منطقه هوایی بابائی اصفهان
		محمودآباد	کراج	مجتمع مسکونی راه آهن اصفهان	
				شهرک بختیاردشت	
				شهرک شهید منتظری	
شهرک ولی عصر					
منطقه صنعتی اسفیدواجان					
اصفهان		تیران و کرون	رضوانیه	صنایع هواپیماسازی ایران	
				شهرضا	پادگان گروه ۲۲ توپخانه و منازل مسکونی
		مبارکه	گرکن	لنجان	مجتمع صنایع دفاع اصفهان
				اصفهان	مجتمع صنعتی هفتم تیر
اصفهان	قهاب شمالی	جی	مجتمع مسکونی هفتم تیر		
			نورآباد	زندان اسدآباد	
			کوی گلستان		
			کوی روشن‌شهر		
			شهرک زاینده‌رود		
کردستان	سنندج	حومه	شهرک صنعتی سنندج ۱		
			همدان	پادگان همدان	
همدان	کیبودرآهنگ	راهب	پایگاه هوایی نوزه		

۲- آبادی‌های منتخب در مرحله اجرای سرشماری عمومی کشاورزی ۱۳۹۳ بدون مراجعه مکان به مکان (ادامه)

استان	شهرستان	دهستان	آبادی	
لرستان	الیگودرز	پاچه لک شرقی	شهرک برن‌آباد	
	بروجرد	شیروان	پادگان مرکز مهندسی بروجرد	
		همت‌آباد	همت‌آباد	همت‌آباد
			قلعه شمسی	قلعه شمسی
	خرم‌آباد	تنگ هفت	تنگ پنج	
		کرگاه غربی	پادگان بدرآباد	
	دورود	حشمت‌آباد	خانه‌های صنایع دفاع/ صنایع زر	
		ژان	ناصرالدین	
	کوهدشت	کوهدشت جنوبی	شهرک امام خمینی	
		کونانی	شورابه پایین یک	
	خرم‌آباد	کرگاه غربی	مجتمع مسکونی تیپ ۵۷ ابوالفضل (ع)	
			ندامتگاه پارسیلو	
			خانه‌های سازمانی بابا عباس	
ایلام	ایلام	ده پائین	شهرک شهید کشوری	
کهگیلویه و بویر احمد	بویر احمد	سررود جنوبی	پادگان قدس	
			نجف‌آباد	
			سرآبتاوه	
			تل خسرو	
			مهربان	
			بله زار	
			مادوان سفلی	
بوشهر	بوشهر	حومه	بندرگاه	
			نیروگاه اتمی	
			عالی‌شهر	
	کنگان	کنگان	عسلویه	شیرینو
				بزباز
				بیدخون
				منطقه ویژه پارس جنوبی ۱
زنجان	زنجان	زنجانرود بالا	منطقه ویژه پارس جنوبی ۲	
			امادگاه میثم	
سمنان	دامغان	دامنکوه	شهرسازی طزره	
	سمنان	حومه	پایگاه هوایی / منطقه نظامی	
			شهرک افغانه	
			شهرک صنعتی	
	شاهرود	شاهرود	کلاته‌های غربی	پادگان چهل دختر
				شهرک صنعتی علی‌آباد
				شهرک صنعتی ایوانکی
یزد	یزد	فهرج	چاه مدرسی	

۲- آبادی های منتخب در مرحله اجرای سرشماری عمومی کشاورزی ۱۳۹۳ بدون مراجعه مکان به مکان (ادامه)

استان	شهرستان	دهستان	آبادی	
هرمزگان	بندر عباس	ایسین	شهر و	
			ابشورک	
			چه چکر	
			شهرک شهید نامجو	
			مجتمع مسکونی راه آهن	
	گچین		مجتمع کشتی سازی خلیج فارس	
			تیاب خون سرخ	
			شهرک توانیر	
			شهرک شهید رجائی	
			بارقین خون سرخ	
	تازیان		شرکت کشتیرانی ایران بحر	
			مجتمع آلومینیم المهدی	
			جمال احمد	
			بلندو	
			سودرو	
قشم		حومه		
		رمکان		
		حومه		
		دولاب		
		هنگام		
		حومه		
		گیاهدان		
اردبیل	گرمی	اجارود غربی	شهرک ولی عصر	
قزوین	قزوین	اقبال شرقی	حسن آباد	
		اقبال غربی	ناصرآباد	
	آبیک		خیرآباد	شهرک دانش
			آبادگاه آبیک	شهرک ولی عصر
خراسان شمالی	مانه	جیرانسو	پادگان نظامی شهرآباد	
خراسان جنوبی	بیرجند	قلعه زری	قلعه زری	
البرز	کرج	محمدآباد	سپیددشت	
			شهرک مهندسی زراعی	
			شهرک اصلاح و تهیه نهال و بذر	
	نظرآباد		پلنگ آباد	شهرک صنعتی اشتهارد
			احمدآباد	مهدی آباد
		جمال الدین	کارخانه فخر ابران	

۲- آبادی‌های منتخب در مرحله اجرای سرشماری عمومی کشاورزی ۱۳۹۳ بدون مراجعه مکان به مکان (ادامه)

آبادی	دهستان	شهرستان	استان
مسگرآباد	سیاهرود	تهران	تهران
سعیدآباد			
منطقه صنعتی کمرد			
صالح‌آباد صیداآباد	آفتاب		
شهرک رسالت			
خلازیر	خلازیر		
مرتضی‌گرد			
شمس‌آباد	حسن‌آباد	ری	
خاورشهر	غنی‌آباد		
قیام‌دشت	خاوران شرقی		
علائین	عظیمیه		
اسلام‌آباد			
بهشتی	جوقین	شهریار	
خانه‌های سازمانی گروه ۳۳			
باطری‌سازی نور			
کوی سازمانی ۲۲ بهمن	سعیدآباد	رباط کریم	
شهر جدید پرند	منجیل‌آباد		
خانه‌های مسکونی لشگر ۲۳ نوحه			
الارد			
پرندک			
سفیدار	وهن‌آباد	پاکدشت	
شترخوار			
مجتمع شهید نامجو	جمال‌آباد	ملارد	
پارچین	حصارامیر		
شهرک جعفریه	ملارد شمالی	بهارستان	
اورین	همدانک		
خیرآباد			
همدانک	بهنام‌پازو	ورامین	
ریحان‌آباد			
قشلاق قویینک			
قشلاق جیتو			
صالح‌آباد	ولی‌آباد	اسلام‌شهر	
محمدآباد اعلا			
قشلاق مشهدی ابوالحسن			
قشلاق مشهدی محمد	فیروزبهرام	پاکدشت	
گلدسته			
شاطره	ده عباس		
قلعه نواملاک	فرون‌آباد		

۲- آبادی‌های منتخب در مرحله اجرای سرشماری عمومی کشاورزی ۱۳۹۳ بدون مراجعه مکان به مکان (ادامه)

آبادی	دهستان	شهرستان	استان
پادگان نظامی ارتش	بمپور شرقی	ایرانشهر	سیستان و بلوچستان
پادگان نظامی ارتش	اسماعیل‌آباد	خاش	
شهرک ولی‌عصر	رستاق	داراب	فارس
مهدیه	دراک	شیراز	
علی‌آباد	دریس	کازرون	
خسروآباد			
هود	بیدشهر	لارستان	
کهنه جدید			
شهرک بنه کلاغی	ریزآب	نیریز	
شهرک صنعتی محمودآباد	قمرود	قم	
شهرک صنعتی شکوهیه			
منطقه ویژه اقتصادی سلفچگان	راهجرد شرقی		
شهرک صنعتی سلفچگان			

۳- ویژگی‌های سرشماری عمومی کشاورزی ۱۳۹۳

- سرشماری عمومی کشاورزی ۱۳۹۳ اولین طرح آمارگیری مقیاس بزرگ کشور است که با رویکرد جمع‌آوری آمار و اطلاعات از روش کاغذی به روش الکترونیکی تغییر کرده است. در این روش فرم‌ها و پرسشنامه‌های کاغذی حذف و اطلاعات گردآوری شده در قالب پرسشنامه‌های الکترونیکی در دستگاه تبلت ثبت شده است. این امر موجب صرفه‌جویی قابل ملاحظه در خرید کاغذ، چاپ فرم‌ها و پرسشنامه‌ها، انبارداری مدارک و حذف برخی رده‌ها از سازمان اجرایی (رده‌های بازبین، مسئول گروه) و سازمان استخراج سرشماری (رده‌های داده‌آما، متصدی وریف و کارشناس ادیت موضوعی) نسبت به سرشماری‌های گذشته گردیده است.
- طراحی نرم‌افزار کنترل اطلاعات امکان انجام ادیت کنترلی اطلاعات را در حین تکمیل فرم‌ها و پرسشنامه‌ها توسط مأمور سرشماری از طریق نرم‌افزارهای هوشمند فراهم آورد.
- از طریق نرم‌افزارهای طراحی شده در سامانه تحت وب این امکان فراهم شد که کارشناسان بتوانند بر نحوه عملکرد مأموران تحت سرپرستی خود نظارت داشته و موارد اشکال را بر طرف نمایند.
- اجرای دو نوبت آزمایش سرشماری در سال‌های ۱۳۹۱ و ۱۳۹۲ زمینه مناسب به منظور تست اقلام آماری، نحوه عملکرد نرم‌افزارها و دستگاه‌های تبلت، زمان لازم برای تکمیل پرسشنامه‌ها و نحوه پاسخگویی بهره‌بردار کشاورزی و اتخاذ روش مطلوب برای اجرای هر چه بهتر سرشماری در سال ۱۳۹۳ را فراهم آورد.
- مطالعه و آزمایش روش اجرای سرشماری در شهرها و آبادی‌های دارای بافت غیر کشاورزی
- بر اساس مطالعات و بررسی‌های انجام شده در تعداد قابل توجهی از شهرها و آبادی‌های بزرگ (۲۵۷ شهر و ۱۹۸ آبادی) فراوانی تعداد بهره‌برداران کشاورزی قابل توجه نیست. بر این اساس روش فهرست برداری مکان به مکان به منظور شناسایی خانوارهای بهره‌بردار کشاورزی امری بسیار پرهزینه، وقت‌گیر و ناموفق بوده است. در روش جدید، فهرست بهره‌برداران کشاورزی قبل از اجرای سرشماری با مراجعه به منابع اطلاع (منابع ثبتی و مطلعین محلی و...) تهیه و در سرشماری مبنای مراجعه به منظور کسب اطلاع بوده است.
- مطالعه وضعیت بهره‌برداران غیر ساکن در آبادی‌ها و شناسایی آبادی‌های خالی از سکنه دارای بهره‌بردار غیر ساکن به همراه فهرست بهره‌برداران سال ۱۳۸۲ به منظور تهیه فهرست نهایی بهره‌برداران غیر ساکن قبل از اجرای سرشماری
- حذف برخی اقلام آماری و اضافه شدن اقلام آماری جدید به منظور ارتقا سطح کیفی چارچوب‌های آماری فعالیت‌های کشاورزی
- امکان بررسی مقایسه‌ای اطلاعات حاصل از اجرای سرشماری عمومی کشاورزی ۱۳۸۲ و اطلاعات گردآوری شده توسط مأموران سرشماری در تبلت به منظور آگاهی رده‌های مدیریتی از نحوه پوشش سرشماری در آبادی مورد آمارگیری
- بررسی تطبیقی اطلاعات حاصل از اجرای سرشماری‌های کشاورزی ۱۳۸۲ و ۱۳۹۳
- تسریع در انتقال اطلاعات از طریق سامانه تحت وب به مرکز آمار ایران

۴- فعالیت‌های انجام شده به منظور ارتقا سطح کیفی داده‌های سرشماری عمومی کشاورزی ۱۳۹۳

- بررسی همه‌جانبه فایل داده‌های سرشماری عمومی کشاورزی ۱۳۹۳ به منظور اطمینان از صحت اطلاعات در ارتباط با موارد زیر:
- بررسی مساحت اراضی کشاورزی (اراضی زراعی و باغ و قلمستان) و سطح کاشت اراضی زراعی در بهره‌برداران کشاورزی
 - بررسی استانی و شهرستانی زراعت‌های آبی و دیم در سطح بهره‌برداران کشاورزی کشور
 - بررسی اطلاعات ثبت شده در خصوص مقایسه سطح زیر کشت و آیش در بهره‌برداران دارای اراضی زراعی آبی و دیم
 - بررسی وضعیت بهره‌برداران کشاورزی دارای فعالیت زراعت و باغداری بر اساس وسعت اراضی زراعی و باغ و قلمستان
 - بررسی وجود محصولات زراعی و باغی در بهره‌برداران کشاورزی در سطوح استان و شهرستان
 - بررسی مقایسه‌ای مساحت و تعداد درخت در بهره‌برداران دارای باغ و قلمستان در سطح شهرستان
 - بررسی وضعیت فعالیت بهره‌برداران دارای کشت گلخانه‌ای
 - بررسی توزیع مساحت اراضی زراعی، باغ و قلمستان و نوع و تعداد دام سبک و سنگین در طبقات مرتبط
 - بررسی وضعیت بهره‌برداران بزرگ دارای فعالیت زراعت، باغداری و پرورش دام سبک و سنگین

۵- نکات شایان توجه در جدول‌های آماری

هر جدول آماری از «عنوان»، «سرستون‌ها»، «ستون شرح» و «متن جدول» تشکیل شده است که می‌باید به مندرجات آن‌ها با دقت توجه شود. متن جدول شامل اعدادی است که اطلاعات آماری را تشکیل می‌دهند و به وسیله مندرجات سه قسمت دیگر (عنوان، سرستون و شرح) قابل درک و تبیین می‌باشند. در برخی موارد، مطالب مندرج در سه قسمت نام برده شده برای درک اطلاعات متن کافی نیست و باید به زیرنویس‌ها و تعاریف و توضیحات این راهنما نیز توجه شود.

در عنوان جدول معمولاً سطح جغرافیایی تحت پوشش، زمان آماری و ماهیت یا موضوع اعداد متن جدول به‌طور کلی توضیح داده می‌شود. ستون شرح و سرستون‌ها، به‌طور دقیق ماهیت و مفهوم اطلاع مندرج در خانه محل تقاطع را مشخص می‌کنند. در جدول‌های آماری نتایج این سرشماری، از ستون شرح عموماً برای طبقه‌بندی بهره‌برداران‌های کشاورزی استفاده شده است و ممکن است یک قلم آماری با چند نوع طبقه‌بندی و در چند جدول به شرح زیر ارائه شود:

- طبقه‌بندی بر اساس محل استقرار بهره‌برداران (توزیع جغرافیایی)
- طبقه‌بندی بر اساس وسعت اراضی کشاورزی (مجموع اراضی زراعی و باغ و قلمستان آبی و دیم)
- طبقه‌بندی بر اساس سن بهره‌بردار (ویژه بهره‌برداران‌های متعلق به اشخاص حقیقی)
- طبقه‌بندی بر اساس وسعت فعالیت مرتبط با موضوع جدول (مانند اراضی زراعی، اراضی باغ و قلمستان، دام سنگین، دام سبک و...)

شایان ذکر است اگر یک قلم اطلاع با پوشش یکسان در چند جدول با طبقه‌بندی‌های متفاوت ارائه شود، در تمام آن جدول‌ها سطر جمع‌ها با هم مساوی خواهند بود و فقط اختلاف جزئی ناشی از گرد شدن اعداد در آن‌ها وجود خواهد داشت. باید توجه شود که سرجمع‌های جدول‌های ارائه شده با طبقه‌بندی سن بهره‌بردار به دلیل عدم پوشش بهره‌برداران شرکت رسمی و مؤسسه عمومی، کمتر یا حداکثر مساوی سرجمع‌های ارائه شده در سایر طبقات یا تقسیمات جغرافیایی خواهد بود.

در جدول‌هایی که تعداد بهره‌برداران (خانوار معمولی ساکن، بهره‌بردار غیر ساکن، خانوار معمولی غیر ساکن و شرکت رسمی و مؤسسه عمومی) را ارائه می‌کنند، نباید تصور شود که از حاصل جمع آن‌ها، تعداد کل بهره‌برداران به دست می‌آید، زیرا طبق تعریف ارائه شده، بهره‌برداران حقیقی دارای فصول مشترکی هستند که باعث شمارش تکراری آن‌ها می‌شود.

تعاریف و مفاهیم

خانوار

خانوار از افرادی تشکیل می‌شود که با هم در یک اقامتگاه زندگی می‌کنند، با یکدیگر هم‌خرج هستند و معمولاً با هم غذا می‌خورند. بنا بر این لازم نیست که اعضای یک خانوار حتماً با یکدیگر رابطه خویشاوندی داشته باشند. به عبارت دیگر خانوار لزوماً با خانواده یکی نیست. فردی که به تنهایی زندگی می‌کند نیز، خانوار تلقی می‌شود.

فعالیت‌های کشاورزی

در این سرشماری فعالیت‌های کشاورزی مورد نظر عبارتند از:

- **زراعت:** منظور از زراعت، کشت و کار نباتات سالانه در فضای باز یا تحت پوشش موقت، روی زمین زراعی، یا بین درختان باغ است. نباتات سالانه معمولاً ساقه علفی دارند و پس از برداشت محصول، بوته آن‌ها از بین می‌رود و یا این‌که قسمت‌های زیرزمینی گیاه (ریشه، پیاز و...) برای سال بعد در زمین باقی می‌ماند. به عنوان مثال کشت گندم، چغندر، یونجه، پنبه، پیاز، زعفران، انواع سبزی‌ها، حبوبات و گلایل، زراعت محسوب می‌شود.

- **باغداری:** منظور از باغداری، احداث و نگهداری باغ‌های مثمر و غیر مثمر شامل قلمستان و به‌طور کلی پرورش نباتات دائمی روی زمین، در فضای باز یا زیر پوشش موقت است. نباتات دائمی گیاهانی هستند که غالباً تنه یا ساقه چوبی دارند و پس از برداشت محصول، تمام یا قسمتی از گیاه در زمین باقی می‌ماند و مجدداً در سال‌های بعد محصول می‌دهد. انواع درختان و درختچه‌های مثمر مانند پرتقال، هلو، انگور، بوته چای و گل محمدی و انواع درختان غیر مثمر مانند تبریزی و سپیدار، نباتات دائمی محسوب می‌شوند.

- **کشت گلخانه‌ای:** منظور از کشت گلخانه‌ای، کشت انواع محصولات سالانه یا دائمی است که در گلخانه‌ها انجام می‌شود. کشت محصولات کشاورزی زیر پوشش موقت مانند کشت زیر پلاستیک، کشت گلخانه‌ای محسوب نمی‌شود. منظور از گلخانه، مکانی است که با ایجاد ساختمان با پایه‌های ثابت و سقف شیشه‌ای، پوشش پلاستیکی یا... برای تولید محصولات سالانه یا دائمی در محیط تحت کنترل از نظر حرارت، رطوبت، نور، تهویه و... اختصاص یافته است. کشت هیدروپونیک (بدون خاک) نیز جزو کشت گلخانه‌ای محسوب می‌شود. مکان مورد استفاده برای پرورش قارچ، در این سرشماری کشت گلخانه‌ای محسوب نشده است.

- **پرورش دام:** منظور، پرورش گوسفند و بره، بز و بزغاله، گاو و گوساله، گاو میش و بچه گاو میش و شتر و بچه شتر است. در این سرشماری به گوسفند و بره و بز و بزغاله، «دام سبک» و به گاو و گوساله، گاو میش و بچه گاو میش و شتر و بچه شتر، «دام سنگین» گفته شده است.

- **پرورش طیور به روش سنتی:** منظور، پرورش انواع مرغ و خروس و جوجه، اردک، غاز و بوقلمون است که معمولاً به‌طور محدود در محل سکونت خانوار انجام می‌شود.

- **پرورش زنبور عسل:** نگهداری انواع کندوی فعال (دارای جمعیت) اعم از نوع جدید یا قدیم، زنبورداری یا پرورش زنبور عسل به حساب می‌آید.

- **پرورش کرم ابریشم:** نگهداری کرم ابریشم به منظور تولید پيله، پرورش کرم ابریشم یا نوغانداری نامیده می‌شود.

- **پرورش ماهی:** نوعی از پرورش آبزیان است که شامل پرورش ماهیان گرم آبی و سردآبی است و محصول تولیدی آن، ماهی خوراکی می‌باشد.

بهره‌برداری کشاورزی، بهره‌بردار و انواع آن‌ها

تمامی فعالیت‌های کشاورزی که تحت مدیریت واحدی قرار دارد، یک واحد تولیدی کشاورزی است که بهره‌برداری کشاورزی نامیده می‌شود. این مدیریت توسط اعضای یک یا چند خانوار (اشخاص حقیقی) یا توسط یک شرکت رسمی یا مؤسسه عمومی (اشخاص حقوقی) اعمال می‌شود.

اگر فعالیت‌های یک واحد تولیدی کشاورزی در محدوده چند آبادی یا شهر گسترده باشد، در سرشماری ۱۳۹۳ هر قسمت واقع در محدوده یک شهر یا آبادی، یک بهره‌برداری کشاورزی تلقی شده است. با این تعریف، اطلاعات منتسب به هر آبادی یا شهر، از مجموع اطلاعات بهره‌برداری‌های کشاورزی آن شهر یا آبادی به دست آمده است.

بهره‌برداری‌هایی مورد سرشماری واقع شده‌اند که لااقل در یکی از گروه‌های زیر قرار گرفته باشند:

- بهره‌برداری‌های دارای حداقل ۴۰۰ مترمربع زمین زراعی در روز آمارگیری
- بهره‌برداری‌های دارای حداقل ۲۰۰ مترمربع باغ و قلمستان در روز آمارگیری
- بهره‌برداری‌های پرورش‌دهنده دام سنگین (گاو و گوساله، گاو میش و بچه گاو میش و شتر و بچه شتر) که در روز آمارگیری، دارای حداقل یک رأس / نفر دام سنگین بوده‌اند.
- بهره‌برداری‌های پرورش‌دهنده دام سبک (گوسفند و بره و بز و بزغاله) که در روز آمارگیری، دارای حداقل دو رأس دام سبک بوده‌اند.
- بهره‌برداری‌های پرورش‌دهنده طیور به روش سنتی که در روز آمارگیری دارای حداقل ۱۰ قطعه مرغ، خروس، جوجه، اردک، غاز و بوقلمون بوده‌اند.
- بهره‌برداری‌هایی که در روز آمارگیری، دارای کشت گلخانه‌ای در هر وسعتی بوده‌اند.
- بهره‌برداری‌هایی که در روز آمارگیری دارای فعالیت پرورش زنبور عسل در هر وسعتی بوده‌اند.
- بهره‌برداری‌هایی که در طول ۳۶۵ روز گذشته دارای فعالیت پرورش کرم ابریشم یا پرورش ماهی در آب‌های داخلی به هر وسعت بوده‌اند.

در این سرشماری بهره‌برداری‌هایی که دارای شرایط مورد نظر حداقل در یکی از گروه‌های فوق‌بوده‌اند به عنوان بهره‌بردار کشاورزی شناسایی شده‌اند و اطلاعات سایر فعالیت‌های آن‌ها، حتی اگر زیر حد نصاب‌های تعیین شده باشد، مورد پرسش قرار گرفته و نتیجه در پرسشنامه‌های مربوط ثبت شده است.

بهره‌برداری اختصاصی و بهره‌برداری شریکی

بهره‌برداری اختصاصی نوعی بهره‌برداری کشاورزی تحت مدیریت اشخاص حقیقی است که توسط اعضای یک خانوار یا توسط یک نفر بهره‌بردار به تنهایی اداره می‌شود؛ بهره‌برداری شریکی نوعی بهره‌برداری کشاورزی است که توسط دو یا چند بهره‌بردار که عضو یک خانوار نیستند به‌طور مشترک اداره می‌شود و فاقد شخصیت حقوقی است.

بهره‌برداری با زمین و بی‌زمین

اگر بهره‌برداری دارای فعالیت زراعت یا باغداری دارای زمین کشاورزی، غیر گلخانه باشد بهره‌برداری با زمین و در غیر این صورت بهره‌برداری بی‌زمین محسوب می‌شود؛ بهره‌برداری‌های بی‌زمین مانند بهره‌برداری‌هایی که فقط دارای فعالیت دامداری یا کشت گلخانه‌ای هستند.

انواع بهره‌بردار

در این سرشماری برای دستیابی به بهره‌برداری‌های کشاورزی، ابتدا فهرست بهره‌برداران کشاورزی در هر آبادی یا شهر تهیه شده و به این لحاظ ۴ نوع بهره‌بردار تعریف و تشخیص داده شده است:

خانوار معمولی ساکن

خانوارهای بهره‌بردار کشاورزی که در محدوده آبادی یا شهر محل سکونت خود دارای «بهره‌برداری کشاورزی اختصاصی» بوده و یا در مدیریت یک یا چند «بهره‌برداری شریکی» با سایر خانوارها مشارکت داشته‌اند، در این گروه قرار گرفته‌اند. این بهره‌برداران از طریق مراجعه به مکان محل سکونت در زمان سرشماری، شناسایی و فهرست شده‌اند.

بهره‌بردار غیر ساکن

اشخاص حقیقی که محل سکونت آن‌ها شهر یا آبادی غیر از شهر یا آبادی محل وقوع بهره‌برداری کشاورزی آنان بوده است، صرف‌نظر از این‌که در شهر یا آبادی محل سکونت خود نیز دارای بهره‌برداری کشاورزی باشند یا نباشند، «بهره‌بردار غیر ساکن» نامیده شده و در این گروه قرار گرفته‌اند. بدیهی است که همین بهره‌برداران اگر در محل سکونت خود نیز دارای بهره‌برداری کشاورزی باشند، در آن‌جا در گروه خانوارهای معمولی ساکن (بهره‌بردار) قرار گرفته‌اند.

خانوار معمولی غیر ساکن

بهره‌بردارانی که در زمان اجرای سرشماری با کلیه اعضای خانوار در حال کوچ بوده‌اند و مأموران سرشماری آنان را در محلی غیر از محدودی آبادی یا شهر محل سکونت، شناسایی کرده و به اعتبار دارا بودن تعدادی دام متحرک، در همان‌جا سرشماری شده‌اند، در این گروه قرار گرفته‌اند.

- محدوده بهره‌برداری این نوع بهره‌برداران در سطح شهرستان تلقی شده است و به حساب هیچ‌یک از آبادی‌ها و یا شهرها نیامده است.
- اراضی کشاورزی این خانوارها، در آبادی یا شهر محل وقوع آن‌ها و در قالب بهره‌برداران غیر ساکن سرشماری شده است.

شرکت رسمی / مؤسسه عمومی

تمامی شرکت‌های رسمی و مؤسسات عمومی (اشخاص حقوقی) دارای بهره‌برداری کشاورزی در این گروه قرار گرفته و در هر آبادی یا شهری که دارای فعالیت کشاورزی بوده‌اند، شناسایی و فهرست شده‌اند.

بهره‌بردار کشاورزی

شخصی است حقیقی یا حقوقی که به تنهایی یا با مشارکت دیگران، مدیریت امور بهره‌برداری کشاورزی و مسئولیت فنی و اقتصادی آن را به عهده داشته و مستقیماً در سود و زیان آن سهیم است.

خانوار بهره‌بردار کشاورزی

خانوار بهره‌بردار کشاورزی، خانواری است که حداقل یکی از اعضای آن «بهره‌بردار کشاورزی» است.

اراضی کشاورزی

منظور، زمین‌های دایر کشاورزی است که شامل اراضی زراعی و باغ و قلمستان می‌شود.

اراضی کشاورزی آبی

آن قسمت از اراضی کشاورزی است که کشاورزی انجام شده در آن آبیاری می‌شود.

اراضی کشاورزی دیم

آن قسمت از اراضی کشاورزی است که کشاورزی انجام شده در آن آبیاری نمی‌شود و آب مورد نیاز برای رشد گیاه از طریق نزولات آسمانی تأمین می‌شود.

اراضی زراعی

منظور، زمین‌هایی است که به فعالیت زراعت (اعم از زیر کشت و آیش) اختصاص یافته است. بنا بر این اراضی زراعی شامل باغ و قلمستان نمی‌شود.

زیر کشت

آن قسمت از اراضی زراعی است که به منظور برداشت در سال زراعی ۹۲-۹۳ در این دوره یا قبل از آن زیر کشت رفته باشد.

آیش

آن قسمت از اراضی زراعی است که در تناوب کشت قرار دارد ولی برای برداشت در سال زراعی ۹۲-۹۳ زیر کشت نرفته است.

باغ و قلمستان

آن بخش از اراضی کشاورزی است که در زمان سرشماری زیر کشت نباتات دائمی به صورت کاشت مجتمع قرار داشته است.

باغ

باغ، زمینی است در فضای باز که در آن کشت و کار درختان مثمر به صورت مجتمع (کاشت مجتمع) انجام شده است، بدیهی است حیاط منازل، حاشیه‌ی مزارع و... که گاهی اوقات این نوع درختان در آن‌ها به تعداد کم یا به صورت پراکنده کاشته می‌شود، باغ محسوب نمی‌شود، خزانه و نهالستان این نوع محصولات نیز تحت عنوان باغ منظور شده است.

قلمستان

قلمستان، زمینی است در فضای باز که در آن انواع تبریزی (تبریزی، صنوبر، سپیدار، کبوده، پده، شالک، اشن و...) و اوکالیپتوس با هدف بهره‌برداری اقتصادی از تنه یا شاخه آن به صورت مجتمع کاشته شده باشد. خزانه و نهالستان این نوع درختان نیز تحت عنوان قلمستان منظور شده است.

کاشت مجتمع

منظور از کاشت مجتمع، در این جا نوعی کاشت است که درخت یا درختچه‌ها به صورت منظم و طبق قاعده کاشته شده باشند. کاشتی که در آن گیاهان فوق بدون نظم و قاعده ولی با تراکم کافی کشت شده باشند، به نحوی که بتوان مساحت اختصاص یافته به آن را تعیین کرد نیز، کاشت مجتمع محسوب شده است.

کاشت مجتمع ساده (تک محصولی) و مخلوط (چند محصولی)

منظور از کاشت مجتمع ساده (تک محصولی) در این جا، نوعی کاشت مجتمع است که در آن فقط یک نوع محصول دائمی کاشت شده و اصطلاحاً تک محصولی باشد، مانند باغی که در آن فقط انگور کاشته شده است. باغی را که به منظور بهره‌برداری از یک محصول خاص احداث

شده ولی در بین درختان یا در اطراف آن تعداد کمی از سایر انواع درختان کاشته شده باشد، به صورت کاشت ساده (تک‌محصولی) منظور شده است.

در مقابل باغ و قلمستان به صورت کاشت مجتمع ساده (تک‌محصولی)، باغ و قلمستان به صورت کاشت مجتمع مخلوط (چند محصولی) قرار دارد که در آن بیش از یک نوع محصول دائمی و به صورت مخلوط کاشته شده است به نحوی که تعیین مساحت هر یک از محصولات مقدور نیست. مانند باغی که در آن سیب، گلابی و آلو به صورت مخلوط کاشته شده است.

کاشت پراکنده

منظور از کاشت پراکنده، کاشت انواع محصولات دائمی در اطراف یا داخل مزارع، خارج از باغ و قلمستان‌ها و یا حاشیه جوی و کانال آب و... است، اما در این سرشماری کاشت محصولات فرعی در باغ‌هایی با کاشت مجتمع ساده (تک‌محصولی) نیز، استثنائاً جزو کاشت پراکنده منظور شده است.

محصولات دائمی مثمر

منظور از محصولات دائمی مثمر در این سرشماری، درختان یا درختچه‌هایی است که کاشت آن به منظور برداشت میوه، برگ، گل یا هر نوع محصول دیگری غیر از چوب، انجام می‌گیرد. با این تعریف علاوه بر درختان میوه، بوته چای، توت نوغان، گل محمدی و... جزو محصولات دائمی مثمر طبقه‌بندی شده‌اند.

محصولات دائمی غیر مثمر

منظور از محصولات دائمی غیر مثمر درختانی هستند که محصول اصلی آن‌ها چوب است.

یافته‌های مهم

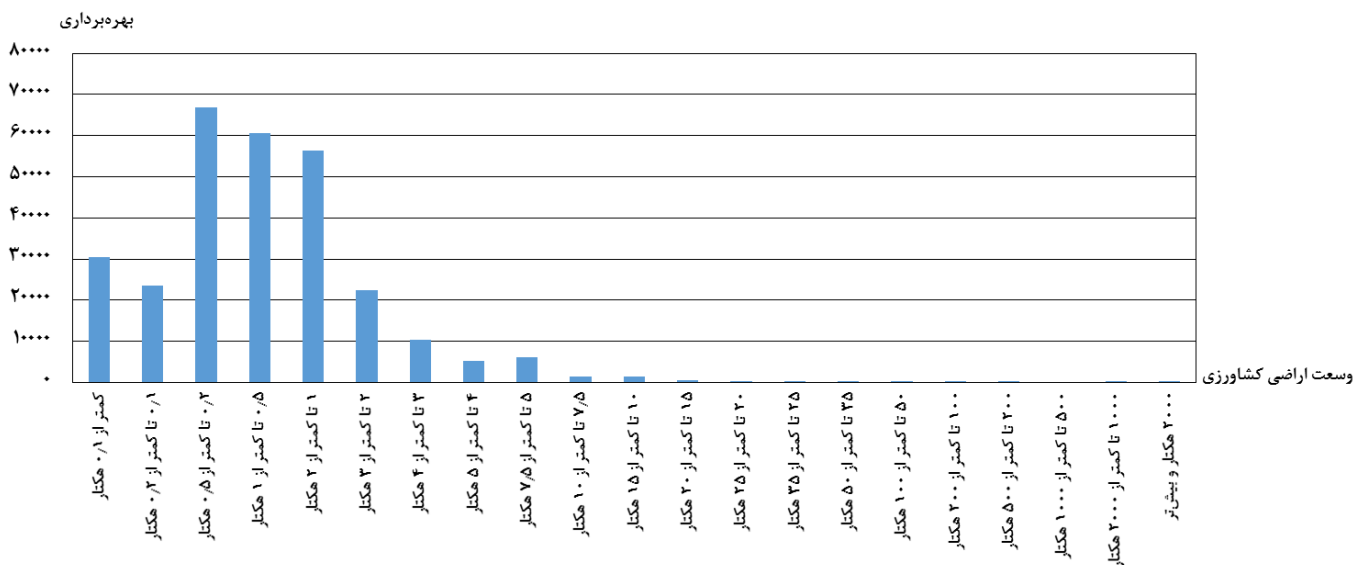
در سرشماری عمومی کشاورزی ۱۳۹۳، تعداد ۳۲۲۵۰۳ بهره‌بردار در سطح استان شناسایی و فهرست شده است که برای ۴۰۳ بهره‌بردار به دلایل مختلف، امکان تکمیل پرسشنامه فراهم نشده است (جدول الف). سهم این بخش از بهره‌برداران در نقاط روستایی ۰/۰۹ درصد و در نقاط شهری ۰/۳۶ درصد بوده است. آمارهای این نشریه، اطلاعات بهره‌برداران بدون پرسشنامه را در بر نمی‌گیرد. شایان ذکر است با توجه به تعاریف مربوط، شغل اصلی این بهره‌برداران لزوماً کشاورزی نیست.

جدول الف - سهم بهره‌برداران سرشماری نشده از مجموع بهره‌برداران فهرست شده

شرح	فهرست شده	دارای پرسشنامه	بدون پرسشنامه	
			تعداد	درصد
جمع	۳۲۲۵۰۳	۳۲۲۱۰۰	۴۰۳	۰/۱۳
شهری	۳۷۶۶۶	۳۷۵۳۲	۱۳۴	۰/۳۶
روستایی	۲۸۴۸۳۷	۲۸۴۵۶۸	۲۶۹	۰/۰۹

تعداد بهره‌برداران کشاورزی استان، ۳۲۲۶۷۴ بهره‌بردار بوده است. از این تعداد ۲۴۴۱۱۴ واحد متعلق به خانوارهای معمولی ساکن در آبادی یا شهر مورد آمارگیری، ۷۷۹۷۷ واحد متعلق به بهره‌برداران غیر ساکن، ۲ واحد متعلق به خانوارهای معمولی غیر ساکن (در حال کوچ) و ۵۸۱ واحد متعلق به شرکت‌های رسمی و مؤسسه‌های عمومی است. نمودار ۱، فراوانی بهره‌برداران کشاورزی را در طبقات وسعت اراضی کشاورزی نشان می‌دهد.

نمودار ۱- تعداد بهره‌برداران کشاورزی بر حسب وسعت اراضی کشاورزی



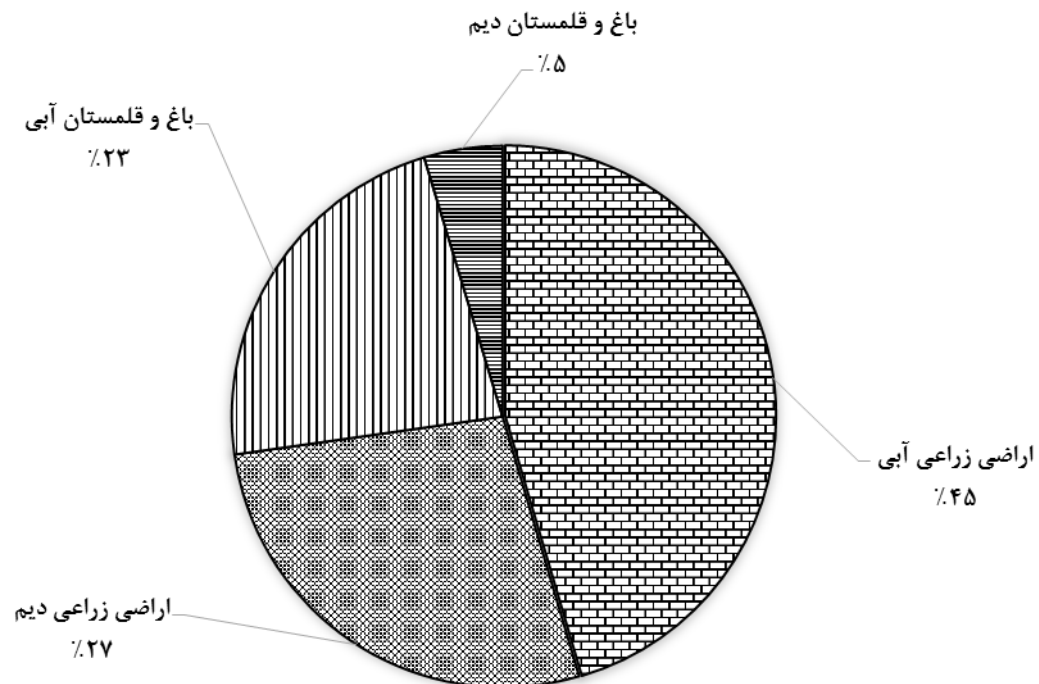
کاربری اراضی کشاورزی

بر اساس نتایج این سرشماری، اراضی کشاورزی استان حدود ۳۳۳ هزار هکتار است. این اراضی توسط ۲۸۶ هزار بهره‌بردار کشاورزی با زمین، مورد استفاده در فعالیت‌های زراعت و باغداری است و سهم هر بهره‌بردار به طور متوسط ۱/۱۷ هکتار می‌شود.

از کل اراضی کشاورزی استان ۶۸ درصد، اراضی کشاورزی آبی با میانگین ۰/۹۱ هکتار برای هر بهره‌بردار دارای اراضی آبی و بقیه اراضی کشاورزی دیم با میانگین ۱/۶۱ هکتار برای هر بهره‌بردار دارای اراضی دیم است. از اراضی کشاورزی آبی ۶۶/۸۲ درصد به اراضی زراعی آبی (زیرکشت محصولات سالانه و آیش) و بقیه به اراضی باغ و قلمستان آبی اختصاص دارد. حال آن‌که نسبت اراضی زراعی دیم به کل اراضی کشاورزی دیم برابر با ۸۵/۳۷ درصد است.

توزیع فراوانی بهره‌بردارهای کشاورزی در طبقات وسعت اراضی کشاورزی، نشان می‌دهد که فراوانی نسبی بهره‌بردارهای کم‌زمین، زیاد است هر چند که مقدار زمین کشاورزی در اختیار آن‌ها زیاد نیست. نمودار ۲ کاربری اراضی کشاورزی در بهره‌بردارهای استان را نشان می‌دهد.

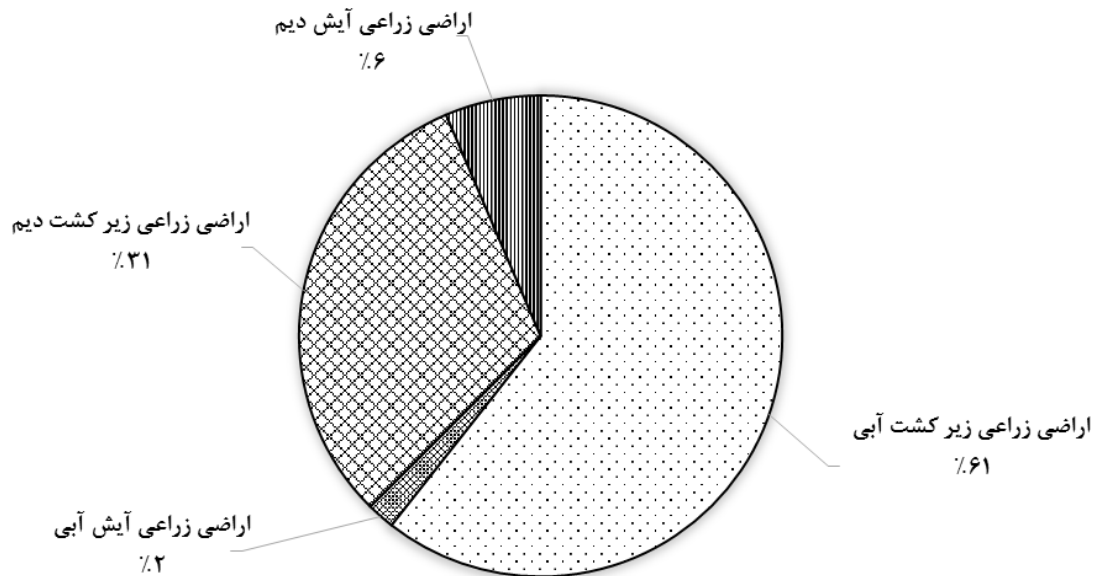
نمودار ۲ - کاربری اراضی کشاورزی



اراضی زراعی

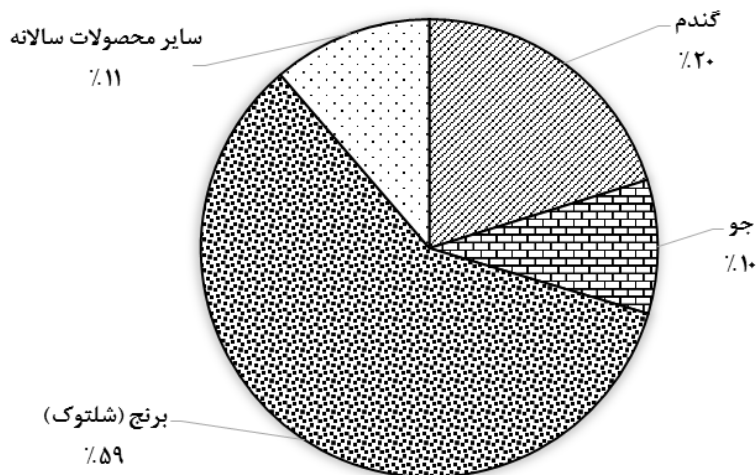
مساحت اراضی زراعی استان ۲۴۳ هزار هکتار بوده که ۹۱/۷۴ درصد آن زیر کشت محصولات سالانه و بقیه آیش بوده است. مساحت اراضی زراعی آبی استان ۱۵۱ هزار هکتار بوده که ۹۷/۰۲ درصد آن زیر کشت و بقیه آیش بوده است. مساحت اراضی زراعی دیم استان ۹۱ هزار هکتار بوده که ۸۲/۹۴ درصد آن زیر کشت و بقیه آیش بوده است.

نمودار ۳ - کاربری اراضی زراعی



تعداد بهره‌برداری‌های کشاورزی که به فعالیت زراعت مشغول بوده‌اند، بدون در نظر گرفتن کشت گلخانه‌ای ۱۹۰ هزار واحد است. سطح کاشت زراعت‌های انجام شده در اراضی زراعی (شامل کاشت مجدد) و یا کاشت زیر درختان باغ‌ها ۲۳۷ هزار هکتار است که ۱۵۷ هزار هکتار به کشت محصولات سالانه آبی و ۸۱ هزار هکتار به کشت محصولات سالانه دیم اختصاص داشته است. از اراضی زیر کشت محصولات سالانه، ۴۸ هزار هکتار به کشت گندم، ۲۲ هزار هکتار به کشت جو، ۱۴۰ هزار هکتار به کشت برنج و بقیه به کشت سایر محصولات سالانه اختصاص داشته است. نمودار ۴ سطح کاشت محصولات سالانه را نشان می‌دهد.

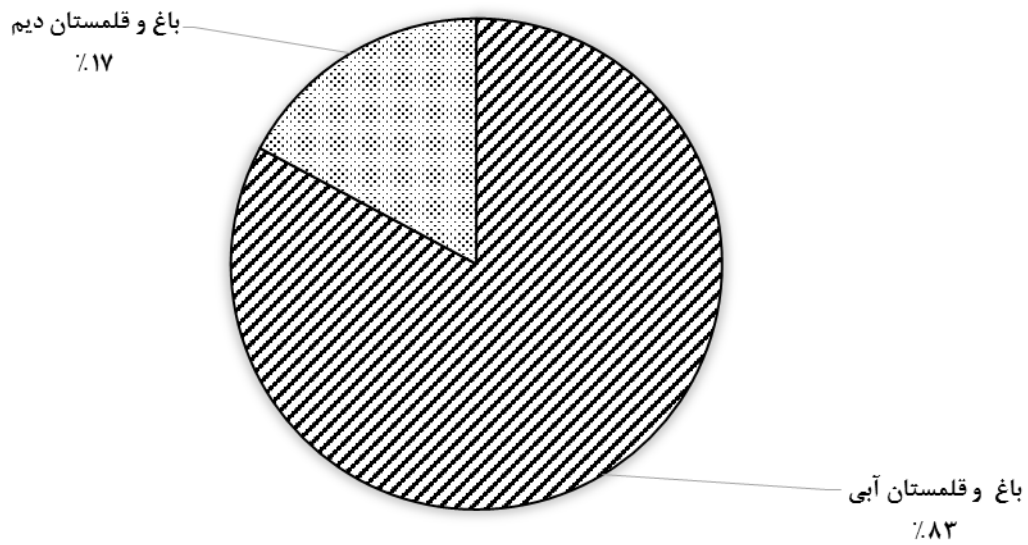
نمودار ۴ - سطح کاشت محصولات سالانه



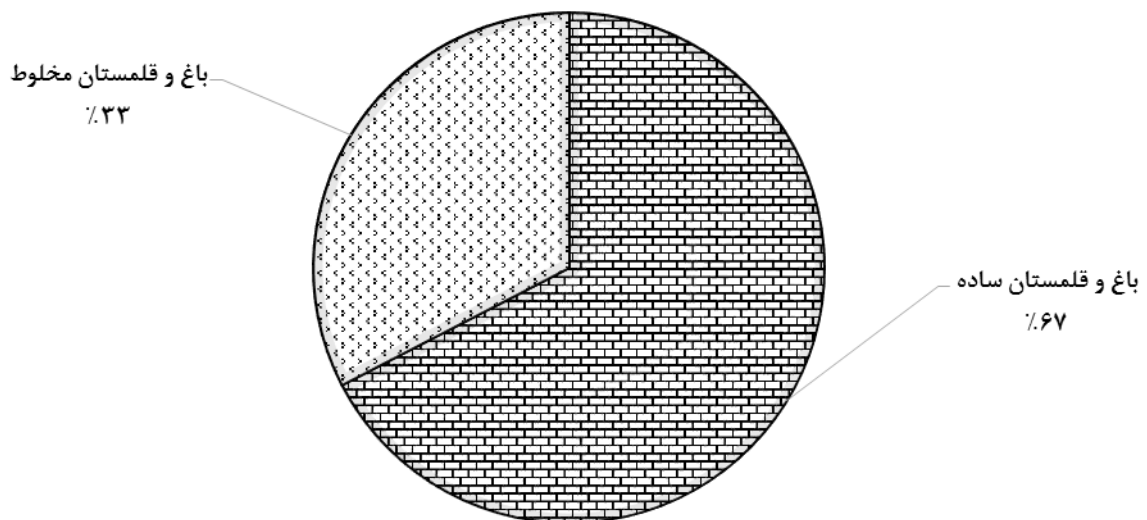
باغ و قلمستان

مساحت باغ و قلمستان استان ۹۱ هزار هکتار متعلق به ۱۷۲ هزار بهره‌برداری است. از این مساحت، ۷۵ هزار هکتار آبی متعلق به ۱۴۴ هزار بهره‌برداری و ۱۶ هزار هکتار دیم متعلق به ۲۹ هزار بهره‌برداری است. بر اساس نتایج حاصل از سرشماری، حدود ۶۱ هزار هکتار از اراضی باغ و قلمستان استان به صورت باغ ساده (تک‌محصولی) و حدود ۳۰ هزار هکتار به صورت باغ مخلوط (چند محصولی) بوده است. نمودارهای زیر وضعیت باغ و قلمستان‌های استان به تفکیک آبی و دیم و ساده و مخلوط را نشان می‌دهد.

نمودار ۵- باغ و قلمستان به تفکیک آبی و دیم



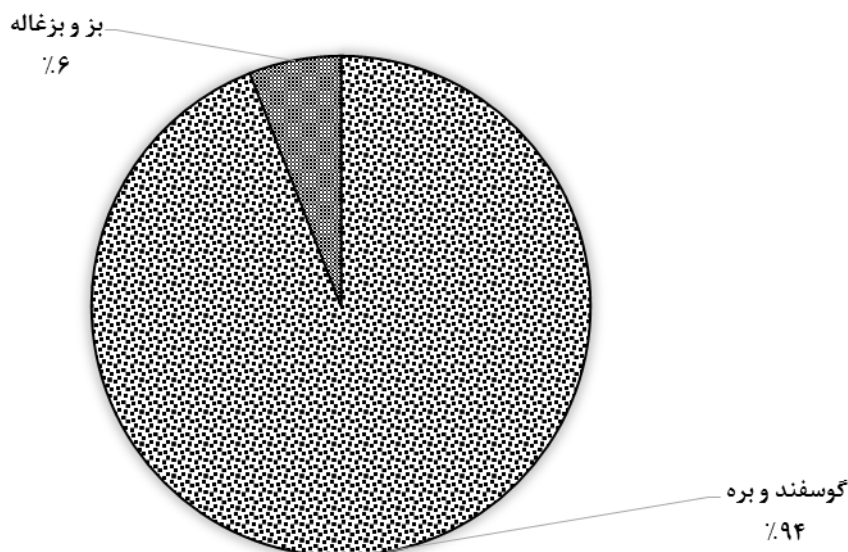
نمودار ۶- باغ و قلمستان به تفکیک ساده و مخلوط



پرورش دام

بر اساس نتایج حاصل از این سرشماری در ۳۰ هزار بهره‌برداری پرورش دهنده دام سبک جمعاً ۹۸۹ هزار رأس گوسفند و بره و ۶۳ هزار رأس بز و بزغاله نگهداری می‌شود که در حدود ۱۰/۰۳ درصد از این بهره‌برداری‌ها دارای هر دو نوع دام هستند. نمودار ۷ درصد دام سبک را به تفکیک گوسفند و بره و بز و بزغاله نشان می‌دهد.

نمودار ۷ - درصد دام سبک به تفکیک گوسفند و بره و بز و بزغاله



۳۵ هزار از بهره‌برداری‌های کشاورزی استان دارای فعالیت پرورش گاو و گوساله هستند. تعداد گاو و گوساله در این بهره‌برداری‌ها ۲۸۵ هزار رأس است که ۸۱/۰۱ درصد از آن‌ها ماده هستند. در ۴۰ بهره‌برداری پرورش گاومیش و بچه گاومیش تعداد ۲۱۹۷ رأس گاومیش و بچه گاومیش نگهداری می‌شود.

کشت گلخانه‌ای

در استان تعداد ۱۴۹۴ بهره‌برداری کشاورزی با گلخانه‌هایی به مساحت ۲۳۴ هکتار به فعالیت کشت محصولات گلخانه‌ای نظیر گل و گیاهان زینتی و انواع محصولات سالانه و دائمی مشغول بوده‌اند.

پرورش طیور به روش سنتی، زنبور عسل و کرم ابریشم

بر اساس نتایج این سرشماری ۱۳۸ هزار بهره‌برداری به پرورش طیور به روش سنتی، ۳۵۲۰ بهره‌برداری به پرورش زنبور عسل و ۹۶۵ بهره‌برداری به پرورش کرم ابریشم مشغول بوده‌اند.

پرورش ماهی

بر اساس نتایج حاصل از سرشماری تعداد ۱۸۷۵ بهره‌برداری به فعالیت پرورش انواع ماهیان گرم آبی و سرد آبی اشتغال داشته‌اند که ۳۱۴ بهره‌برداری به پرورش فقط ماهیان سرد آبی، ۱۵۷۷ بهره‌برداری به پرورش فقط ماهیان گرم آبی و ۱۷ بهره‌برداری به پرورش هر دو نوع ماهی اشتغال داشته‌اند.

فصل اول

بهره‌برداران و بهره‌برداری‌های کشاورزی

۱- بهره‌برداران فهرست شده و بهره‌برداران سرشماری شده (دارای پرسشنامه) بر حسب نوع بهره‌بردار و شهرستان

خانوار معمولی ساکن		جمع		شهرستان
سرشماری شده	فهرست شده	سرشماری شده	فهرست شده	
۲۴۲۵۴۰	۲۴۳۱۵۰	۳۲۲۱۰۰	۳۲۲۵۰۳	مازندران.....
۲۶۰۱۸	۲۶۰۲۵	۳۴۵۴۱	۳۴۵۵۰	آمل.....
۵۰۰۲۳	۵۰۰۹۹	۶۰۱۲۳	۶۰۲۷۳	بابل.....
۷۹۲۴	۷۹۲۵	۹۳۹۳	۹۳۹۴	بابلسر.....
۹۷۸۲	۹۷۸۵	۱۱۹۶۳	۱۱۹۶۶	بهشهر.....
۱۲۹۷۰	۱۳۰۱۹	۱۷۸۶۶	۱۷۹۱۷	تنکابن.....
۸۸۵۸	۸۹۰۸	۱۱۷۵۰	۱۱۸۰۰	جویبار.....
۶۸۳۲	۶۸۳۹	۹۲۲۱	۹۲۲۸	چالوس.....
۴۵۶۴	۴۵۶۴	۵۹۵۲	۵۹۵۶	رامسر.....
۲۸۲۴۸	۲۸۲۸۷	۴۲۸۰۳	۴۲۸۵۰	ساری.....
۳۶۸۱	۳۶۸۱	۶۵۶۳	۶۵۶۳	سوادکوه.....
۳۵۱۳	۳۵۱۳	۴۹۴۵	۴۹۴۷	سوادکوه شمالی.....
۲۹۴۶	۲۹۴۷	۴۶۳۲	۴۶۳۳	سیمرغ.....
۳۱۰۷	۳۱۱۹	۴۴۶۴	۴۴۷۶	عباس‌آباد.....
۴۶۷۴	۴۶۸۲	۶۶۷۹	۶۶۸۷	فریدونکنار.....
۱۵۲۷۵	۱۵۲۸۴	۲۱۷۴۶	۲۱۷۵۵	قائم‌شهر.....
۲۲۳۱	۲۲۳۱	۲۴۲۵	۲۴۲۵	کلاردشت.....
۴۸۹۵	۴۸۹۹	۵۴۳۴	۵۴۳۸	گلوگاه.....
۹۴۷۰	۹۴۷۴	۱۱۹۸۲	۱۱۹۸۶	محمودآباد.....
۸۳۴۴	۸۳۴۷	۱۰۸۴۸	۱۰۸۵۱	میاندورود.....
۱۰۲۸۴	۱۰۲۸۴	۱۴۲۳۳	۱۴۲۳۳	نکا.....
۱۲۶۸۸	۱۲۷۰۸	۱۵۰۲۴	۱۵۰۴۴	نور.....
۷۲۱۳	۷۲۳۰	۹۵۱۳	۹۵۳۱	نوشهر.....



۱- بهره‌برداران فهرست شده و بهره‌برداران سرشماری شده (دارای پرسشنامه) بر حسب نوع بهره‌بردار و شهرستان (دنباله)

شرکت رسمی / مؤسسه‌ی عمومی		خانوار معمولی غیر ساکن		بهره‌بردار غیر ساکن		شهرستان
سرشماری شده	فهرست شده	سرشماری شده	فهرست شده	سرشماری شده	فهرست شده	
۵۸۱	۵۸۱	۲	۲	۷۷۹۷۷	۷۸۰۷۰	مازندران.....
۶۸	۶۸	۱	۱	۸۴۵۴	۸۴۵۶	آمل.....
۴۶	۴۶	۰	۰	۱۰۰۵۴	۱۰۱۲۸	بابل.....
۱۱	۱۱	۰	۰	۱۴۵۸	۱۴۵۸	بابلسر.....
۲۸	۲۸	۰	۰	۲۱۵۳	۲۱۵۳	بهشهر.....
۵۵	۵۵	۰	۰	۴۸۴۱	۴۸۴۳	تنکابن.....
۱۰	۱۰	۰	۰	۲۸۸۲	۲۸۸۲	جویبار.....
۱۰	۱۰	۰	۰	۲۳۷۹	۲۳۷۹	چالوس.....
۱۲	۱۲	۰	۰	۱۳۷۶	۱۳۸۰	رامسر.....
۱۰۱	۱۰۱	۰	۰	۱۴۴۵۴	۱۴۴۶۲	ساری.....
۱۱	۱۱	۰	۰	۲۸۷۱	۲۸۷۱	سوادکوه.....
۱۵	۱۵	۰	۰	۱۴۱۷	۱۴۱۹	سوادکوه شمالی.....
۱۴	۱۴	۰	۰	۱۶۷۲	۱۶۷۲	سیمرغ.....
۳۶	۳۶	۰	۰	۱۳۲۱	۱۳۲۱	عباس‌آباد.....
۱۷	۱۷	۱	۱	۱۹۸۷	۱۹۸۷	فریدونکنار.....
۱۶	۱۶	۰	۰	۶۴۵۵	۶۴۵۵	قائم‌شهر.....
۳	۳	۰	۰	۱۹۱	۱۹۱	کلاردشت.....
۹	۹	۰	۰	۵۳۰	۵۳۰	گلوگاه.....
۲۹	۲۹	۰	۰	۲۴۸۳	۲۴۸۳	محمودآباد.....
۲۷	۲۷	۰	۰	۲۴۷۷	۲۴۷۷	میاندورود.....
۲۴	۲۴	۰	۰	۳۹۲۵	۳۹۲۵	نکا.....
۱۳	۱۳	۰	۰	۲۳۲۳	۲۳۲۳	نور.....
۲۶	۲۶	۰	۰	۲۲۷۴	۲۲۷۵	نوشهر.....

۲- بهره‌برداری‌های کشاورزی بر حسب نوع بهره‌بردار و شهرستان

خانوار معمولی ساکن		جمع		شهرستان
بی‌زمین	کل	بی‌زمین	کل	
۳۵۳۸۶	۲۴۴۱۱۴	۳۶۶۸۷	۳۲۲۶۷۴	مازندران.....
۴۷۵۴	۲۶۰۹۹	۴۸۵۱	۳۴۶۲۲	آمل.....
۱۰۲۹۹	۵۰۱۰۳	۱۰۳۹۵	۶۰۲۰۳	بابل.....
۸۹۳	۷۸۹۵	۹۰۱	۹۳۶۴	بابلسر.....
۸۳۲	۹۸۰۵	۸۶۸	۱۱۹۸۶	بهشهر.....
۱۰۳۲	۱۲۹۷۰	۱۲۳۴	۱۷۸۶۶	تنکابن.....
۸۰۸	۸۸۵۴	۸۲۱	۱۱۷۴۶	جویبار.....
۱۲۹۶	۶۸۳۸	۱۳۱۳	۹۲۲۷	چالوس.....
۴۰۲	۴۵۶۲	۴۵۰	۵۹۵۰	رامسر.....
۲۴۱۰	۲۸۴۵۶	۲۵۹۵	۴۳۰۱۱	ساری.....
۷۴۲	۳۶۸۷	۸۶۷	۶۵۶۹	سوادکوه.....
۶۶۷	۳۵۷۹	۷۱۵	۵۰۱۱	سوادکوه شمالی.....
۳۲۱	۳۰۳۱	۳۲۹	۴۷۱۷	سیمرغ.....
۶۰۶	۳۱۰۸	۶۳۸	۴۴۶۵	عباس‌آباد.....
۵۶۱	۴۶۶۸	۵۶۸	۶۶۷۳	فریدونکنار.....
۲۱۴۸	۱۵۲۹۱	۲۱۷۴	۲۱۷۶۲	قائم‌شهر.....
۶۳۳	۲۲۲۹	۷۴۷	۲۴۲۳	کلاردشت.....
۴۴۲	۴۸۸۵	۴۴۴	۵۴۲۴	گلوگاه.....
۵۰۷	۹۴۳۱	۵۴۳	۱۱۹۴۳	محمودآباد.....
۵۸۹	۸۴۱۱	۶۱۱	۱۰۹۱۵	میاندورود.....
۶۵۲	۱۰۳۱۲	۶۶۵	۱۴۲۶۱	نکا.....
۳۵۷۸	۱۲۶۸۷	۳۶۶۵	۱۵۰۲۳	نور.....
۱۲۱۶	۷۲۱۵	۱۲۹۵	۹۵۱۵	نوشهر.....



۲- بهره‌برداری‌های کشاورزی بر حسب نوع بهره‌بردار و شهرستان (دنباله)

شرکت رسمی / مؤسسه‌ی عمومی		خانوار معمولی غیر ساکن		بهره‌بردار غیر ساکن		شهرستان
بی‌زمین	کل	بی‌زمین	کل	بی‌زمین	کل	
۱۴۱	۵۸۱	۲	۲	۱۱۵۸	۷۷۹۷۷مازندران
۲۵	۶۸	۱	۱	۷۱	۸۴۵۴آمل
۱۰	۴۶	۰	۰	۸۶	۱۰۰۵۴بابل
۳	۱۱	۰	۰	۵	۱۴۵۸بابلسر
۶	۲۸	۰	۰	۳۰	۲۱۵۳بهشهر
۱۳	۵۵	۰	۰	۱۸۹	۴۸۴۱تنکابن
۱	۱۰	۰	۰	۱۲	۲۸۸۲جویبار
۱	۱۰	۰	۰	۱۶	۲۳۷۹چالوس
۸	۱۲	۰	۰	۴۰	۱۳۷۶رامسر
۴۵	۱۰۱	۰	۰	۱۴۰	۱۴۴۵۴ساری
۰	۱۱	۰	۰	۱۲۵	۲۸۷۱سوادکوه
۱	۱۵	۰	۰	۴۷	۱۴۱۷سوادکوه شمالی
۰	۱۴	۰	۰	۸	۱۶۷۲سیمرغ
۴	۳۶	۰	۰	۲۸	۱۳۲۱عباس‌آباد
۲	۱۷	۱	۱	۴	۱۹۸۷فریدونکنار
۳	۱۶	۰	۰	۲۳	۶۴۵۵قائم‌شهر
۰	۳	۰	۰	۱۱۴	۱۹۱کلاردشت
۰	۹	۰	۰	۲	۵۳۰گلوگاه
۵	۲۹	۰	۰	۳۱	۲۴۸۳محمودآباد
۳	۲۷	۰	۰	۱۹	۲۴۷۷میاندورود
۱	۲۴	۰	۰	۱۲	۳۹۲۵نکا
۹	۱۳	۰	۰	۷۸	۲۳۲۳نور
۱	۲۶	۰	۰	۷۸	۲۲۷۴نوشهر

۳- بهره‌برداری‌های کشاورزی متعلق به اشخاص حقیقی بر حسب نوع و سن بهره‌بردار

خانوار معمولی غیر ساکن		بهره‌بردار غیر ساکن		خانوار معمولی ساکن		جمع		سن بهره‌بردار
بی‌زمین	کل	بی‌زمین	کل	بی‌زمین	کل	بی‌زمین	کل	
۲	۲	۱۱۵۸	۷۷۹۷۷	۳۵۳۸۶	۲۴۴۱۱۴	۳۶۵۴۶	۳۲۲۰۹۳	جمع.....
.	.	.	۵	۳	۱۸	۳	۲۳	کمتر از ۱۵ ساله
.	.	۲	۲۴	۱۳	۶۸	۱۵	۹۲	۱۵-۱۹ ساله
.	.	۶	۲۱۶	۳۴۵	۱۰۴۱	۳۵۱	۱۲۵۷	۲۰-۲۴ ساله
.	.	۲۳	۹۳۸	۲۲۶۰	۵۸۷۸	۲۲۸۳	۶۸۱۶	۲۵-۲۹ ساله
.	.	۶۰	۲۴۵۵	۴۶۲۶	۱۳۶۰۵	۴۶۸۶	۱۶۰۶۰	۳۰-۳۴ ساله
.	.	۱۰۳	۴۶۳۵	۵۲۲۴	۱۸۰۳۲	۵۳۲۷	۲۲۶۶۷	۳۵-۳۹ ساله
۲	۲	۱۴۶	۸۳۱۴	۵۶۸۳	۲۶۵۳۱	۵۸۳۱	۳۴۸۴۷	۴۰-۴۴ ساله
.	.	۱۴۷	۱۲۶۳۹	۴۷۵۴	۳۰۸۱۸	۴۹۰۱	۴۳۴۵۷	۴۵-۴۹ ساله
.	.	۲۴۴	۱۴۲۶۸	۴۰۶۸	۳۴۷۷۵	۴۳۱۲	۴۹۰۴۳	۵۰-۵۴ ساله
.	.	۱۵۲	۱۰۹۶۶	۲۵۹۷	۲۷۵۲۱	۲۷۴۹	۳۸۴۸۷	۵۵-۵۹ ساله
.	.	۱۰۲	۹۳۴۹	۲۱۰۸	۲۶۷۰۲	۲۲۱۰	۳۶۰۵۱	۶۰-۶۴ ساله
.	.	۸۲	۵۸۷۰	۱۲۸۳	۱۷۹۳۴	۱۳۶۵	۲۳۸۰۴	۶۵-۶۹ ساله
.	.	۴۶	۴۰۰۹	۱۰۳۸	۱۶۵۵۳	۱۰۸۴	۲۰۵۶۲	۷۰-۷۴ ساله
.	.	۲۸	۲۰۳۴	۶۳۷	۱۱۲۳۴	۶۶۵	۱۳۲۶۸	۷۵-۷۹ ساله
.	.	۱۷	۲۲۵۵	۷۴۹	۱۳۴۰۶	۷۶۶	۱۵۶۶۱	۸۰ ساله و بیش‌تر

۴- بهره‌برداری‌های کشاورزی متعلق به اشخاص حقیقی بر حسب وضع سواد، مدرک تحصیلی بهره‌بردار و شهرستان

باسواد بر حسب مدرک تحصیلی					بی سواد	شهرستان
فوق دیپلم و بالاتر غیر کشاورزی	فوق دیپلم و بالاتر کشاورزی	راهنمایی، متوسطه و پیش‌دانشگاهی	ابتدایی و غیر رسمی	جمع		
۲۹۵۷۹	۲۶۹۷	۱۱۱۶۷۶	۹۰۵۵۹	۲۳۴۵۱۱	۱۷۵۸۱	مازندران.....
۲۳۶۶	۲۸۶	۱۱۷۴۳	۱۱۶۴۱	۲۶۰۳۵	۸۵۱۹	آمل.....
۵۰۹۶	۲۸۶	۱۹۳۶۴	۱۶۲۶۴	۴۱۰۰۹	۱۹۱۴۸	بابل.....
۶۴۹	۱۲۶	۳۲۰۱	۲۶۸۹	۶۶۶۴	۲۶۸۸	بایلسر.....
۱۱۳۴	۱۱۴	۳۸۹۹	۳۵۵۵	۸۷۰۲	۳۲۵۶	بهشهر.....
۱۹۲۲	۲۵۱	۷۵۹۴	۴۵۳۷	۱۴۲۰۴	۳۵۰۷	تنکابن.....
۱۱۲۴	۱۳۳	۳۹۷۹	۲۸۱۵	۸۰۵۰	۳۶۸۶	جویبار.....
۱۰۷۴	۱۴۳	۳۴۶۸	۲۵۳۱	۷۲۱۵	۲۰۰۲	چالوس.....
۵۵۱	۷۱	۲۲۰۰	۱۶۰۵	۴۴۲۷	۱۵۱۱	رامسر.....
۴۱۰۱	۳۸۵	۱۴۹۵۰	۱۱۰۴۹	۳۰۴۸۵	۱۲۴۲۵	ساری.....
۷۶۳	۹۵	۲۱۵۴	۱۹۴۱	۴۹۵۳	۱۶۰۵	سوادکوه.....
۵۶۹	۳۶	۱۶۵۵	۱۲۰۱	۳۴۶۰	۱۵۳۶	سوادکوه شمالی.....
۴۹۱	۲۳	۲۰۷۵	۹۲۶	۳۵۱۴	۱۱۸۹	سیمرغ.....
۵۷۳	۶۵	۱۸۷۶	۱۱۵۸	۳۶۷۱	۷۵۹	عباس‌آباد.....
۷۴۵	۴۰	۲۲۰۳	۲۱۱۵	۵۱۰۲	۱۵۵۴	فریدونکنار.....
۲۳۳۵	۱۹۷	۸۶۰۳	۵۰۷۹	۱۶۲۱۴	۵۵۳۲	قائم‌شهر.....
۳۰۳	۳۸	۱۰۶۹	۴۷۴	۱۸۸۳	۵۳۷	کلاردشت.....
۵۶۸	۳۵	۲۱۵۵	۱۳۹۸	۴۱۵۶	۱۲۵۸	گلوگاه.....
۹۳۳	۵۴	۳۷۱۰	۴۴۴۳	۹۱۳۹	۲۷۷۵	محمودآباد.....
۱۰۵۹	۶۷	۴۲۲۳	۲۸۱۳	۸۱۶۲	۲۷۲۶	میاندورود.....
۱۰۶۹	۷۱	۴۱۵۲	۴۲۹۷	۹۵۸۹	۴۶۴۷	نکا.....
۱۲۶۹	۱۲۷	۴۴۸۴	۵۲۰۴	۱۱۰۸۳	۳۹۲۷	نور.....
۸۹۰	۵۶	۲۹۲۰	۲۸۲۸	۶۶۹۴	۲۷۹۶	نوشهر.....

۵- بهره‌برداری‌های کشاورزی متعلق به اشخاص حقیقی بر حسب وضع سواد، مدرک تحصیلی بهره‌بردار و وسعت اراضی کشاورزی

باسواد بر حسب مدرک تحصیلی					بی‌سواد	وسعت اراضی کشاورزی
فوق‌دیپلم و بالاتر غیر کشاورزی	فوق‌دیپلم و بالاتر کشاورزی	راهنمایی، متوسطه و پیش‌دانشگاهی	ابتدایی و غیر رسمی	جمع		
۲۹۵۷۹	۲۶۹۷	۱۱۱۶۷۶	۹۰۵۵۹	۲۳۴۵۱۱	۱۷۵۸۱	جمع
۲۱۳۱	۲۸۵	۱۵۷۶۸	۱۰۸۰۳	۲۸۹۸۷	۷۵۶۰	بدون زمین
۱۸۸۱۰	۱۶۲۶	۶۶۵۲۶	۴۸۹۵۴	۱۳۵۹۱۵	۴۵۵۲۳	جمع کمتر از ۱ هکتار
۳۷۷۸	۲۹۰	۱۲۲۴۰	۷۹۰۸	۲۴۲۱۵	۶۲۳۰	کمتر از ۰/۱ هکتار
۲۵۰۰	۲۳۲	۹۱۶۶	۶۱۱۹	۱۸۰۱۸	۵۵۷۶	۰/۱ تا کمتر از ۰/۲ هکتار
۶۷۶۹	۶۰۷	۲۴۶۸۵	۱۷۹۶۲	۵۰۰۲۲	۱۶۷۴۰	۰/۲ تا کمتر از ۰/۵ هکتار
۵۷۶۳	۴۹۷	۲۰۴۳۵	۱۶۹۶۵	۴۳۶۶۰	۱۶۹۷۶	۰/۵ تا کمتر از ۱ هکتار
۷۷۳۷	۷۰۲	۲۶۸۶۷	۲۷۹۳۴	۶۳۲۴۰	۳۰۹۸۲	جمع ۱ تا کمتر از ۵ هکتار
۴۶۶۳	۴۴۰	۱۶۹۳۵	۱۶۵۵۵	۳۸۵۹۲	۱۷۶۳۹	۱ تا کمتر از ۲ هکتار
۱۷۸۹	۱۵۳	۶۰۰۳	۶۶۹۳	۱۴۶۳۹	۷۷۳۴	۲ تا کمتر از ۳ هکتار
۸۷۰	۷۱	۲۶۲۴	۳۱۵۴	۶۷۱۸	۳۶۸۴	۳ تا کمتر از ۴ هکتار
۴۱۵	۳۹	۱۳۰۶	۱۵۳۳	۳۲۹۲	۱۹۲۷	۴ تا کمتر از ۵ هکتار
۸۴۷	۷۷	۲۳۵۴	۲۷۴۷	۶۰۲۳	۳۴۰۵	جمع ۵ تا کمتر از ۲۰ هکتار
۵۳۹	۴۴	۱۵۲۷	۱۷۸۸	۳۸۹۹	۲۲۸۱	۵ تا کمتر از ۷/۵ هکتار
۱۰۰	۱۵	۳۰۹	۴۰۳	۸۲۸	۵۶۲	۷/۵ تا کمتر از ۱۰ هکتار
۱۶۷	۱۵	۳۸۳	۴۳۱	۹۹۶	۴۶۹	۱۰ تا کمتر از ۱۵ هکتار
۴۰	۳	۱۳۴	۱۲۴	۳۰۱	۹۳	۱۵ تا کمتر از ۲۰ هکتار
۴۹	۷	۱۳۵	۱۰۱	۲۹۱	۹۵	جمع ۲۰ تا کمتر از ۵۰ هکتار
۳۰	۵	۶۵	۴۵	۱۴۵	۴۵	۲۰ تا کمتر از ۲۵ هکتار
۱۳	۱	۴۹	۳۶	۹۸	۳۹	۲۵ تا کمتر از ۳۵ هکتار
۶	۱	۲۱	۲۱	۴۹	۱۱	۳۵ تا کمتر از ۵۰ هکتار
۶	۱	۲۷	۲۰	۵۴	۱۷	جمع ۵۰ هکتار و بیش‌تر
۳	۱	۲۱	۱۸	۴۳	۱۲	۵۰ تا کمتر از ۱۰۰ هکتار
۳	۰	۳	۲	۸	۳	۱۰۰ تا کمتر از ۲۰۰ هکتار
۰	۰	۳	۰	۳	۱	۲۰۰ تا کمتر از ۵۰۰ هکتار
۰	۰	۰	۰	۰	۰	۵۰۰ تا کمتر از ۱۰۰۰ هکتار
۰	۰	۰	۰	۰	۰	۱۰۰۰ تا کمتر از ۲۰۰۰ هکتار
۰	۰	۰	۰	۰	۱	۲۰۰۰ هکتار و بیش‌تر

۶- بهره‌برداری‌های کشاورزی متعلق به اشخاص حقیقی بر حسب وضع سواد، مدرک تحصیلی و سن بهره‌بردار

باسواد بر حسب مدرک تحصیلی					بی‌سواد	سن بهره‌بردار
فوق دیپلم و بالاتر غیر کشاورزی	فوق دیپلم و بالاتر کشاورزی	راهنمایی، متوسطه و پیش‌دانشگاهی	ابتدایی و غیر رسمی	جمع		
۲۹۵۷۹	۲۶۹۷	۱۱۱۶۷۶	۹۰۵۵۹	۲۳۴۵۱۱	۱۷۵۸۱	جمع.....
.	.	۹	۴	۱۳	۱۰	کمتر از ۱۵ ساله
۷	.	۶۶	۱۲	۸۵	۷	۱۵-۱۹ ساله
۲۲۳	۲۱	۷۸۲	۱۸۲	۱۲۰۸	۴۹	۲۰-۲۴ ساله
۸۳۵	۱۰۸	۴۶۳۱	۱۰۴۵	۶۶۱۸	۱۹۸	۲۵-۲۹ ساله
۱۹۸۸	۲۳۵	۱۰۶۵۲	۲۶۵۶	۱۵۵۳۲	۵۲۸	۳۰-۳۴ ساله
۲۸۶۲	۳۰۱	۱۳۳۴۱	۵۱۳۱	۲۱۶۳۶	۱۰۳۱	۳۵-۳۹ ساله
۴۲۰۹	۳۹۱	۱۷۰۷۱	۱۰۶۵۹	۳۲۳۳۰	۲۵۱۷	۴۰-۴۴ ساله
۴۹۹۸	۴۰۱	۲۰۰۱۸	۱۳۹۶۱	۳۹۳۷۹	۴۰۷۸	۴۵-۴۹ ساله
۵۴۰۴	۴۷۸	۲۰۱۴۴	۱۵۰۷۸	۴۱۱۰۳	۷۹۴۰	۵۰-۵۴ ساله
۳۹۷۰	۳۳۹	۱۱۶۲۰	۱۳۰۳۹	۲۸۹۶۸	۹۵۱۹	۵۵-۵۹ ساله
۲۶۱۷	۲۳۲	۶۹۲۱	۱۱۹۱۶	۲۱۶۸۷	۱۴۳۶۴	۶۰-۶۴ ساله
۱۱۶۳	۸۰	۳۱۶۰	۷۳۵۵	۱۱۷۵۸	۱۲۰۴۶	۶۵-۶۹ ساله
۶۶۹	۵۴	۱۷۸۲	۴۸۱۳	۷۳۱۷	۱۳۲۴۵	۷۰-۷۴ ساله
۳۴۸	۲۷	۷۵۴	۲۵۰۳	۳۶۳۲	۹۶۳۶	۷۵-۷۹ ساله
۲۸۶	۳۱	۷۲۵	۲۲۰۴	۳۲۴۶	۱۲۴۱۵	۸۰ ساله و بیش تر

فصل دوم

کاربری اراضی کشاورزی

۷- بهره‌برداری‌های کشاورزی بر حسب نوع فعالیت و شهرستان

شهرستان	زراعت	باغداری ^(۱)	کشت گلخانه‌ای	پرورش طیور به‌روش سنتی	پرورش زنبور عسل	پرورش دام سنگین	پرورش دام سبک	پرورش کرم ابریشم	پرورش ماهی
مازندران.....	۱۸۹۶۹۹	۱۸۲۷۸۶	۱۴۹۴	۱۳۸۴۸۱	۳۵۲۰	۳۴۶۰۶	۲۹۹۱۳	۹۶۵	۱۸۷۵
آمل.....	۲۲۷۵۶	۱۴۶۴۹	۲۹۱	۱۷۷۶۷	۱۶۶	۲۸۲۱	۲۶۴۶	۱	۱۵۰
بابل.....	۳۱۹۰۵	۳۶۲۴۲	۱۸	۳۷۸۸۰	۹۶۷	۸۵۹۴	۵۳۸۶	۷۵۷	۳۳۷
بابلسر.....	۷۰۳۹	۳۲۰۸	۵	۳۶۹۱	۹	۱۸۹	۴۷۴	۰	۱۱۰
بهشهر.....	۹۴۰۶	۶۰۸۲	۵	۳۲۵۵	۱۸۹	۱۱۱۷	۱۹۱۲	۰	۱۶۶
تنکابن.....	۳۳۷۹	۱۵۱۴۵	۲۰۶	۳۰۹۳	۹۱	۱۹۴۰	۷۶۳	۱	۶۰
جویبار.....	۸۹۴۵	۵۷۲۱	۲۱	۴۸۱۱	۴۱	۲۸۳	۱۳۸۸	۰	۱۱۸
چالوس.....	۳۳۳۳	۶۶۸۳	۵۷	۲۷۸۶	۱۱۶	۱۵۱۴	۴۱۰	۱	۱۰
رامسر.....	۱۴۲۵	۵۱۳۵	۳۹	۱۶۱۱	۲۵۴	۸۴۸	۵۰۷	۲۲	۱۲
ساری.....	۲۸۴۰۵	۲۴۵۵۰	۴۳	۱۵۴۳۸	۲۸۰	۴۳۴۴	۴۹۷۹	۲	۳۶۸
سوادکوه.....	۴۵۶۴	۲۹۱۹	۰	۲۱۵۷	۱۳۱	۱۴۹۸	۸۲۲	۰	۶
سوادکوه شمالی.....	۲۶۶۲	۳۲۷۷	۳	۲۴۵۱	۲۸۹	۱۱۷۳	۶۲۰	۱۷۶	۱۳
سیمرغ.....	۲۶۵۹	۳۰۸۳	۴	۱۹۵۷	۲۵	۱۴۴	۲۳۳	۰	۴۱
عباس‌آباد.....	۶۸۹	۳۶۹۱	۴۰۱	۱۵۲۰	۶۱	۵۹۰	۵۱	۰	۱۳
فریدونکنار.....	۴۵۸۹	۲۷۶۸	۶	۲۴۱۹	۲۰	۶۲	۷۹	۰	۴۳
قائم‌شهر.....	۹۰۹۹	۱۶۱۸۹	۲۳	۹۶۱۷	۹۱	۱۳۱۵	۱۹۹۸	۳	۱۰۱
کلاردشت.....	۷۳۴	۱۳۴۳	۳	۱۱۶۳	۸۴	۵۶۵	۳۱۷	۰	۲
گلوگاه.....	۴۴۹۴	۲۳۸۰	۵	۱۳۹۱	۴۱	۷۲۱	۸۰۶	۰	۲۹
محمودآباد.....	۱۰۹۰۰	۴۳۲۵	۳۰۱	۵۷۵۴	۱۱	۴۰۶	۱۷۰	۰	۹۷
میاندورود.....	۷۶۵۷	۷۱۹۴	۱۲	۳۷۲۳	۵۵	۵۴۰	۱۵۷۵	۰	۹۴
نکا.....	۱۱۲۷۷	۷۷۵۵	۱۲	۴۶۲۴	۱۷۲	۱۷۵۸	۲۳۶۴	۰	۵۹
نور.....	۸۸۰۳	۴۶۲۸	۱۳	۸۲۲۹	۲۴۸	۲۱۷۴	۱۵۱۵	۱	۳۱
نوشهر.....	۴۹۷۹	۵۸۲۱	۲۸	۳۱۴۷	۱۷۹	۲۰۱۲	۸۹۹	۰	۱۷

(۱) بهره‌برداری‌هایی که باغ ندارند ولی درختان پراکنده دارند، در این‌جا به عنوان بهره‌برداری دارای فعالیت باغداری به حساب آمده‌اند.

۸- تعداد و مساحت بهره‌برداری‌های با زمین بر حسب شهرستان (بهره‌برداری - هکتار)

باغ و قلمستان		اراضی زراعی		کل		شهرستان
مساحت	تعداد	مساحت	تعداد	مساحت	تعداد	
۹۰۸۶۷	۱۷۱۷۳۵	۲۴۲۵۶۳	۱۸۱۷۷۵۸	۳۳۳۴۱۰	۲۸۵۹۸۶	مازندران.....
۴۲۰۲	۱۳۶۹۹	۲۶۸۸۲	۲۲۷۴۶	۳۱۰۸۴	۲۹۷۷۱	آمل.....
۱۳۳۵۱	۳۳۸۱۴	۲۳۸۹۴	۳۱۶۸۳	۳۷۲۴۵	۴۹۸۰۸	بابل.....
۱۲۹۶	۳۱۲۸	۷۵۳۸	۷۰۳۸	۸۸۳۵	۸۴۶۳	بابلسر.....
۴۴۳۵	۵۱۱۶	۳۳۸۷۹	۹۲۹۳	۳۸۳۱۵	۱۱۱۱۸	بهشهر.....
۸۰۹۲	۱۵۰۵۸	۱۷۸۶	۳۳۳۱	۹۸۷۸	۱۶۶۳۲	تنکابن.....
۲۹۳۸	۵۰۷۲	۱۰۳۴۴	۸۹۲۹	۱۳۲۸۳	۱۰۹۲۵	جویبار.....
۱۶۲۳	۶۶۸۲	۱۳۵۰	۲۵۹۴	۲۹۷۳	۷۹۱۴	چالوس.....
۲۶۸۶	۵۰۷۷	۶۱۵	۱۳۹۶	۳۳۰۱	۵۵۰۰	رامسر.....
۱۷۱۵۸	۲۴۲۰۶	۴۳۹۲۱	۲۸۲۹۴	۶۱۰۷۹	۴۰۴۱۵	ساری.....
۸۶۹	۲۹۱۱	۴۶۱۱	۴۵۶۳	۵۴۸۱	۵۷۰۲	سوادکوه.....
۱۲۳۶	۳۰۹۴	۱۰۴۷	۲۶۴۴	۲۲۸۲	۴۲۹۶	سوادکوه شمالی.....
۱۸۸۸	۳۰۸۳	۲۶۰۴	۲۶۵۹	۴۴۹۲	۴۳۸۸	سیمرغ.....
۴۳۵۶	۳۶۱۴	۴۴۵	۶۶۶	۴۸۰۱	۳۸۲۷	عباس‌آباد.....
۱۴۲	۲۴۴۵	۴۷۱۴	۴۵۸۹	۴۸۵۶	۶۱۰۵	فریدونکنار.....
۹۱۰۹	۱۶۰۰۹	۵۱۴۸	۸۸۸۲	۱۴۲۵۷	۱۹۵۸۷	قائم‌شهر.....
۳۲۳	۱۳۰۴	۳۶۷	۶۷۲	۶۹۰	۱۶۷۶	کلاردشت.....
۱۲۷۹	۱۹۹۷	۱۰۰۵۱	۴۴۷۳	۱۱۳۳۰	۴۹۸۰	گلوگاه.....
۷۱۴	۲۹۳۸	۱۳۴۷۷	۱۰۸۹۷	۱۴۱۹۲	۱۱۴۰۰	محمودآباد.....
۶۲۶۱	۶۶۹۱	۱۲۲۳۲	۷۵۰۹	۱۸۴۹۳	۱۰۳۰۴	میاندورود.....
۵۷۰۲	۵۸۱۸	۲۳۹۷۵	۱۱۲۲۹	۲۹۶۷۷	۱۳۵۹۵	نکا.....
۱۰۲۳	۴۴۷۰	۸۸۴۸	۸۸۰۳	۹۸۷۱	۱۱۳۵۸	نور.....
۲۱۶۲	۵۵۱۰	۴۸۳۴	۴۸۶۸	۶۹۹۷	۸۲۲۱	نوشهر.....

۹- تعداد و مساحت بهره‌برداری‌های با زمین بر حسب وسعت اراضی کشاورزی (بهره‌برداری - هکتار)

باغ و قلمستان		اراضی زراعی		کل		وسعت اراضی کشاورزی
مساحت	تعداد	مساحت	تعداد	مساحت	تعداد	
۹۰۱۶۷	۱۷۱۷۳۵	۲۴۲۵۶۳	۱۸۷۷۵۸	۳۳۳۴۱۰	۲۸۵۹۸۶	جمع
۲۵۸۷۰	۱۱۵۴۴۶	۳۶۳۰۵	۹۸۵۴۱	۶۲۱۷۵	۱۸۱۶۲۸	جمع کمتر از ۱ هکتار
۱۰۴۵	۲۵۸۹۵	۲۴۴	۵۵۷۶	۱۲۸۹	۳۰۵۰۱	کمتر از ۰/۱ هکتار
۱۸۶۵	۱۶۷۲۸	۹۶۲	۸۷۵۲	۲۸۲۶	۲۳۶۲۸	۰/۱ تا کمتر از ۰/۲ هکتار
۹۲۳۳	۳۹۳۹۷	۱۰۵۴۱	۳۸۸۲۵	۱۹۷۷۴	۶۶۸۲۲	۰/۲ تا کمتر از ۰/۵ هکتار
۱۳۷۲۷	۳۳۴۲۵	۲۴۵۶۰	۴۵۳۸۷	۳۸۲۸۶	۶۰۶۷۸	۰/۵ تا کمتر از ۱ هکتار
۴۳۸۷۸	۵۰۵۵۸	۱۲۸۶۵۲	۸۰۱۸۶	۱۷۲۵۳۰	۹۴۳۲۴	جمع ۱ تا کمتر از ۵ هکتار
۲۰۰۸۸	۳۰۴۱۱	۴۸۸۷۰	۴۶۵۴۱	۶۸۹۵۹	۵۶۲۷۳	۱ تا کمتر از ۲ هکتار
۱۱۹۷۲	۱۱۷۷۶	۳۶۹۳۱	۱۹۵۶۸	۴۸۹۰۳	۲۲۴۰۴	۲ تا کمتر از ۳ هکتار
۷۲۲۹	۵۵۰۴	۲۵۷۲۰	۹۳۱۳	۳۲۹۴۹	۱۰۴۱۵	۳ تا کمتر از ۴ هکتار
۴۵۸۹	۲۸۶۶	۱۷۱۳۱	۴۷۶۳	۲۱۷۲۰	۵۲۳۲	۴ تا کمتر از ۵ هکتار
۱۵۱۱۳	۵۴۱۹	۵۵۳۴۴	۸۵۸۸	۷۰۴۵۷	۹۵۱۵	جمع ۵ تا کمتر از ۲۰ هکتار
۷۰۱۷	۳۳۴۶	۲۸۴۹۸	۵۶۵۱	۳۵۵۱۵	۶۲۱۳	۵ تا کمتر از ۷/۵ هکتار
۲۳۵۴	۸۸۵	۹۳۳۸	۱۲۹۸	۱۱۶۹۲	۱۴۰۲	۷/۵ تا کمتر از ۱۰ هکتار
۴۱۳۴	۹۳۳	۱۲۴۵۶	۱۲۸۰	۱۶۵۹۰	۱۴۸۹	۱۰ تا کمتر از ۱۵ هکتار
۱۶۰۹	۲۵۵	۵۰۵۳	۳۶۰	۶۶۶۱	۴۱۱	۱۵ تا کمتر از ۲۰ هکتار
۲۵۲۶	۲۵۱	۸۴۷۵	۳۵۹	۱۱۰۰۱	۴۱۳	جمع ۲۰ تا کمتر از ۵۰ هکتار
۱۰۸۸	۱۲۵	۳۱۱۶	۱۷۰	۴۲۰۳	۲۰۰	۲۰ تا کمتر از ۲۵ هکتار
۷۷۸	۸۳	۳۴۶۷	۱۳۹	۴۲۴۵	۱۵۱	۲۵ تا کمتر از ۳۵ هکتار
۶۶۰	۴۳	۱۸۹۲	۵۰	۲۵۵۲	۶۲	۳۵ تا کمتر از ۵۰ هکتار
۳۴۶۰	۶۲	۱۳۷۸۷	۸۵	۱۷۲۴۷	۱۰۶	جمع ۵۰ هکتار و بیش تر
۱۴۱۳	۴۶	۲۸۶۱	۵۶	۴۲۷۴	۷۰	۵۰ تا کمتر از ۱۰۰ هکتار
۸۴۲	۱۰	۱۸۸۴	۱۶	۲۷۲۶	۲۲	۱۰۰ تا کمتر از ۲۰۰ هکتار
۵۵۵	۴	۲۸۳۳	۱۰	۳۳۸۸	۱۱	۲۰۰ تا کمتر از ۵۰۰ هکتار
.	۵۰۰ تا کمتر از ۱۰۰۰ هکتار
۱۰۰	۱	۱۶۱۰	۱	۱۷۱۰	۱	۱۰۰۰ تا کمتر از ۲۰۰۰ هکتار
۵۵۰	۱	۴۶۰۰	۲	۵۱۵۰	۲	۲۰۰۰ هکتار و بیش تر

۱۰- تعداد و مساحت بهره‌برداری‌های با زمین بر حسب سن بهره‌بردار (بهره‌برداری - هکتار)

باغ و قلمستان		اراضی زراعی		کل		سن بهره‌بردار
مساحت	تعداد	مساحت	تعداد	مساحت	تعداد	
۱۷۴۵۱	۱۷۱۳۷۱	۲۳۵۲۰۵	۱۸۷۶۳۴	۳۲۲۶۵۶	۲۸۵۵۴۶	جمع
۵	۱۳	۸	۱۳	۱۳	۲۰	کمتر از ۱۵ ساله
۱۶	۴۸	۴۴	۴۷	۵۹	۷۷	۱۵-۱۹ ساله
۱۸۵	۵۰۰	۵۳۱	۵۶۲	۷۱۶	۹۰۷	۲۰-۲۴ ساله
۹۸۵	۲۵۲۰	۲۹۲۶	۲۷۶۲	۳۹۱۱	۴۵۳۳	۲۵-۲۹ ساله
۲۳۲۹	۶۵۰۹	۶۴۴۶	۶۸۱۲	۸۷۷۵	۱۱۳۷۴	۳۰-۳۴ ساله
۳۹۲۸	۱۰۱۳۱	۱۰۱۷۹	۱۰۳۴۵	۱۴۱۰۷	۱۷۳۴۰	۳۵-۳۹ ساله
۷۰۰۷	۱۶۸۴۸	۱۸۳۴۰	۱۸۲۰۹	۲۵۳۴۷	۲۹۰۱۷	۴۰-۴۴ ساله
۱۰۳۵۲	۲۲۶۲۱	۲۶۶۶۰	۲۴۵۱۵	۳۷۰۱۱	۳۸۵۵۵	۴۵-۴۹ ساله
۱۳۴۸۲	۲۷۰۳۶	۳۴۳۸۷	۲۸۹۴۹	۴۷۸۶۹	۴۴۷۳۱	۵۰-۵۴ ساله
۱۲۰۴۶	۲۱۷۷۰	۲۹۸۱۶	۲۳۶۴۵	۴۱۸۶۲	۳۵۷۳۸	۵۵-۵۹ ساله
۱۱۸۴۹	۲۰۷۰۲	۳۰۹۷۱	۲۳۰۱۰	۴۲۸۱۹	۳۳۸۴۱	۶۰-۶۴ ساله
۷۹۴۵	۱۳۶۶۷	۲۱۸۹۳	۱۵۶۲۲	۲۹۸۳۹	۲۲۴۳۹	۶۵-۶۹ ساله
۷۰۵۴	۱۲۰۲۶	۲۰۱۹۸	۱۳۵۹۷	۲۷۲۵۳	۱۹۴۷۸	۷۰-۷۴ ساله
۴۵۶۷	۷۸۶۶	۱۳۳۰۰	۸۹۸۹	۱۷۸۶۷	۱۲۶۰۲	۷۵-۷۹ ساله
۵۷۰۱	۹۱۱۵	۱۹۵۰۷	۱۰۵۵۷	۲۵۲۰۸	۱۴۸۹۵	۸۰ ساله و بیش تر

۱۳- تعداد و مساحت بهره‌برداری‌های دارای اراضی زراعی بر حسب شهرستان (بهره‌برداری - هکتار)

آیش		زیر کشت		کل		شهرستان
مساحت	تعداد	مساحت	تعداد	مساحت	تعداد	
۲۰۰۴۵	۱۰۴۰۷	۲۲۲۵۱۸	۱۸۳۳۲۰	۲۴۲۵۶۳	۱۸۷۷۵۸	مازندران.....
۲۳۹	۴۲	۲۶۶۴۳	۲۲۷۳۶	۲۶۸۸۲	۲۲۷۴۶	آمل.....
۴۸	۱۲۲	۲۳۸۴۶	۳۱۶۱۵	۲۳۸۹۴	۳۱۶۸۳	بابل.....
۲	۱۱	۷۵۳۶	۷۰۳۴	۷۵۳۸	۷۰۳۸	بابلسر.....
۳۲۷۷	۹۴۳	۳۰۶۰۲	۹۲۴۲	۳۳۸۷۹	۹۲۹۳	بهشهر.....
۴	۱۵	۱۷۸۲	۳۳۲۳	۱۷۸۶	۳۳۳۱	تنکابن.....
۲۰	۳۸	۱۰۳۲۴	۸۹۱۵	۱۰۳۴۴	۸۹۲۹	جویبار.....
۷۱	۲۳۴	۱۲۷۹	۲۳۷۶	۱۳۵۰	۲۵۹۴	چالوس.....
۲۳۲	۳۱۳	۳۸۲	۱۲۳۰	۶۱۵	۱۳۹۶	رامسر.....
۹۲۸۱	۳۵۸۳	۳۴۶۳۹	۲۶۹۹۱	۴۳۹۲۱	۲۸۲۹۴	ساری.....
۲۸۰۸	۲۵۶۰	۱۸۰۴	۲۹۷۶	۴۶۱۱	۴۵۶۳	سوادکوه.....
۵۷	۱۱۹	۹۹۰	۲۶۰۵	۱۰۴۷	۲۶۴۴	سوادکوه شمالی.....
۲	۱۰	۲۶۰۲	۲۶۵۲	۲۶۰۴	۲۶۵۹	سیمرغ.....
۱۸	۲۱	۴۲۶	۶۴۶	۴۴۵	۶۶۶	عباس‌آباد.....
۲۷	۴۰	۴۶۸۷	۴۵۸۸	۴۷۱۴	۴۵۸۹	فریدونکنار.....
۵۷	۱۸۵	۵۰۹۱	۸۷۷۲	۵۱۴۸	۸۸۸۲	قائم‌شهر.....
۱۳	۱۱	۳۵۴	۶۶۹	۳۶۷	۶۷۲	کلاردشت.....
۱۲۷	۴۳	۹۹۲۴	۴۴۵۴	۱۰۰۵۱	۴۴۷۳	گلوگاه.....
۲۹	۷۰	۱۳۴۴۸	۱۰۸۶۲	۱۳۴۷۷	۱۰۸۹۷	محمودآباد.....
۱۷۶	۱۵۳	۱۲۰۵۶	۷۴۴۲	۱۲۲۳۲	۷۵۰۹	میاندورود.....
۲۵۶۴	۱۲۱۹	۲۱۴۱۱	۱۰۸۳۷	۲۳۹۷۵	۱۱۲۲۹	نکا.....
۹۰	۸۵	۸۷۵۸	۸۷۲۶	۸۸۴۸	۸۸۰۳	نور.....
۹۰۰	۵۹۰	۳۹۳۴	۴۶۲۸	۴۸۳۴	۴۸۶۸	نوشهر.....

۱۴- تعداد و مساحت بهره‌برداری‌های دارای اراضی زراعی بر حسب وسعت اراضی کشاورزی (بهره‌برداری - هکتار)

آیش		زیر کشت		کل		وسعت اراضی کشاورزی
مساحت	تعداد	مساحت	تعداد	مساحت	تعداد	
۲۰۰۴۵	۱۰۴۰۷	۲۲۲۵۱۸	۱۸۳۳۲۰	۲۴۲۵۶۳	۱۸۷۷۵۸	جمع
۹۱۷	۳۱۹۶	۳۵۳۸۸	۹۶۴۶۶	۳۶۳۰۵	۹۸۵۴۱	جمع کمتر از ۱ هکتار
۱۶	۳۱۱	۲۲۸	۵۲۹۲	۲۴۴	۵۵۷۶	کمتر از ۰/۱ هکتار
۴۳	۴۰۲	۹۱۹	۸۴۲۰	۹۶۲	۸۷۵۲	۰/۱ تا کمتر از ۰/۲ هکتار
۲۷۶	۱۱۵۸	۱۰۲۶۵	۳۸۰۲۱	۱۰۵۴۱	۳۸۸۲۵	۰/۲ تا کمتر از ۰/۵ هکتار
۵۸۳	۱۳۲۵	۲۳۹۷۷	۴۴۷۳۳	۲۴۵۶۰	۴۵۳۸۷	۰/۵ تا کمتر از ۱ هکتار
۷۵۶۵	۵۲۰۲	۱۲۱۰۸۷	۷۸۰۴۰	۱۲۸۶۵۲	۸۰۱۸۶	جمع ۱ تا کمتر از ۵ هکتار
۱۶۶۷	۱۹۲۷	۴۷۲۰۳	۴۵۵۰۷	۴۸۸۷۰	۴۶۵۴۱	۱ تا کمتر از ۲ هکتار
۲۲۴۶	۱۵۱۲	۳۴۶۸۵	۱۸۹۰۴	۳۶۹۳۱	۱۹۵۶۸	۲ تا کمتر از ۳ هکتار
۲۰۷۱	۱۰۵۹	۲۳۶۴۹	۸۹۹۲	۲۵۷۲۰	۹۳۱۳	۳ تا کمتر از ۴ هکتار
۱۵۸۱	۷۰۳	۱۵۵۵۱	۴۶۳۸	۱۷۱۳۱	۴۷۶۳	۴ تا کمتر از ۵ هکتار
۶۹۵۰	۱۹۰۸	۴۸۳۹۴	۸۳۷۷	۵۵۳۴۴	۸۵۸۸	جمع ۵ تا کمتر از ۲۰ هکتار
۳۲۷۱	۱۱۳۴	۲۵۲۲۷	۵۵۰۰	۲۸۴۹۸	۵۶۵۱	۵ تا کمتر از ۷/۵ هکتار
۱۱۵۰	۳۳۴	۸۱۸۷	۱۲۸۴	۹۳۳۸	۱۲۹۸	۷/۵ تا کمتر از ۱۰ هکتار
۱۸۴۱	۳۴۸	۱۰۶۱۵	۱۲۴۱	۱۲۴۵۶	۱۲۸۰	۱۰ تا کمتر از ۱۵ هکتار
۶۸۷	۹۲	۴۳۶۵	۳۵۲	۵۰۵۳	۳۶۰	۱۵ تا کمتر از ۲۰ هکتار
۸۵۹	۷۹	۷۶۱۵	۳۵۶	۸۴۷۵	۳۵۹	جمع ۲۰ تا کمتر از ۵۰ هکتار
۳۲۰	۴۲	۲۷۹۶	۱۶۸	۳۱۱۶	۱۷۰	۲۰ تا کمتر از ۲۵ هکتار
۳۰۹	۲۳	۳۱۵۸	۱۳۸	۳۴۶۷	۱۳۹	۲۵ تا کمتر از ۳۵ هکتار
۲۳۰	۱۴	۱۶۶۲	۵۰	۱۸۹۲	۵۰	۳۵ تا کمتر از ۵۰ هکتار
۳۷۵۵	۲۳	۱۰۰۳۳	۸۱	۱۳۷۸۷	۸۵	جمع ۵۰ هکتار و بیش تر
۵۱۰	۱۵	۲۳۵۱	۵۵	۲۸۶۱	۵۶	۵۰ تا کمتر از ۱۰۰ هکتار
۴۴۵	۵	۱۴۳۹	۱۵	۱۸۸۴	۱۶	۱۰۰ تا کمتر از ۲۰۰ هکتار
۲۰۰	۱	۲۶۳۳	۹	۲۸۳۳	۱۰	۲۰۰ تا کمتر از ۵۰۰ هکتار
.	۵۰۰ تا کمتر از ۱۰۰۰ هکتار
۱۰۰	۱	۱۵۱۰	۱	۱۶۱۰	۱	۱۰۰۰ تا کمتر از ۲۰۰۰ هکتار
۲۵۰۰	۱	۲۱۰۰	۱	۴۶۰۰	۲	۲۰۰۰ هکتار و بیش تر

۱۵- تعداد و مساحت بهره‌برداری‌های دارای اراضی زراعی بر حسب وسعت اراضی زراعی (بهره‌برداری - هکتار)

آیش		زیر کشت		کل		وسعت اراضی زراعی
مساحت	تعداد	مساحت	تعداد	مساحت	تعداد	
۲۰۰۴۵	۱۰۴۰۷	۲۲۲۵۱۸	۱۸۳۳۲۰	۲۴۲۵۶۳	۱۸۷۷۵۸	جمع
۱۰۴۵	۳۴۷۶	۴۱۰۷۱	۱۰۷۳۱۵	۴۲۱۱۶	۱۰۹۵۲۸	جمع کمتر از ۱ هکتار
۱۸	۳۴۹	۳۲۱	۷۵۵۹	۳۳۹	۷۸۷۷	کمتر از ۰/۱ هکتار
۵۰	۴۶۱	۱۳۲۵	۱۱۲۶۰	۱۳۷۵	۱۱۶۳۱	۰/۱ تا کمتر از ۰/۲ هکتار
۳۳۴	۱۳۲۷	۱۳۲۷۶	۴۵۳۸۱	۱۳۶۱۰	۴۶۲۷۸	۰/۲ تا کمتر از ۰/۵ هکتار
۶۴۴	۱۳۳۹	۲۶۱۴۹	۴۳۱۱۵	۲۶۷۹۳	۴۳۷۴۳	۰/۵ تا کمتر از ۱ هکتار
۷۸۵۱	۵۱۰۵	۱۱۹۷۷۰	۶۸۶۷۶	۱۲۷۶۲۱	۷۰۷۲۱	جمع ۱ تا کمتر از ۵ هکتار
۱۷۶۴	۱۹۰۶	۴۷۶۰۱	۴۰۴۵۴	۴۹۳۶۵	۴۱۴۶۶	۱ تا کمتر از ۲ هکتار
۲۳۲۱	۱۴۶۷	۳۴۲۰۹	۱۶۴۷۰	۳۶۵۳۰	۱۷۱۱۷	۲ تا کمتر از ۳ هکتار
۲۱۱۴	۱۰۲۹	۲۳۰۰۱	۷۷۹۷	۲۵۱۱۶	۸۰۷۹	۳ تا کمتر از ۴ هکتار
۱۶۵۲	۷۰۳	۱۴۹۵۹	۳۹۵۵	۱۶۶۱۱	۴۰۶۰	۴ تا کمتر از ۵ هکتار
۶۶۲۶	۱۷۴۳	۴۴۸۱۹	۶۹۶۸	۵۱۴۴۵	۷۱۴۳	جمع ۵ تا کمتر از ۲۰ هکتار
۳۱۵۷	۱۰۶۳	۲۴۲۳۵	۴۷۲۲	۲۷۳۹۳	۴۸۴۰	۵ تا کمتر از ۷/۵ هکتار
۱۰۴۷	۲۷۹	۷۱۱۲	۹۷۳	۸۱۵۹	۹۸۵	۷/۵ تا کمتر از ۱۰ هکتار
۱۷۷۳	۳۲۰	۹۴۷۸	۹۸۹	۱۱۲۵۱	۱۰۲۸	۱۰ تا کمتر از ۱۵ هکتار
۶۴۹	۸۱	۳۹۹۳	۲۸۵	۴۶۴۲	۲۹۰	۱۵ تا کمتر از ۲۰ هکتار
۷۸۷	۶۳	۷۰۶۰	۲۹۵	۷۸۴۷	۲۹۶	جمع ۲۰ تا کمتر از ۵۰ هکتار
۲۷۲	۳۰	۲۶۲۴	۱۳۷	۲۸۹۶	۱۳۸	۲۰ تا کمتر از ۲۵ هکتار
۳۲۴	۲۱	۲۸۰۵	۱۱۳	۳۱۲۹	۱۱۳	۲۵ تا کمتر از ۳۵ هکتار
۱۹۱	۱۲	۱۶۳۱	۴۵	۱۸۲۲	۴۵	۳۵ تا کمتر از ۵۰ هکتار
۳۷۳۶	۲۱	۹۷۹۸	۶۶	۱۳۵۳۴	۷۰	جمع ۵۰ هکتار و بیش تر
۴۹۱	۱۳	۲۱۱۷	۴۲	۲۶۰۸	۴۳	۵۰ تا کمتر از ۱۰۰ هکتار
۴۴۵	۵	۱۴۳۸	۱۴	۱۸۸۳	۱۵	۱۰۰ تا کمتر از ۲۰۰ هکتار
۲۰۰	۱	۲۶۳۳	۸	۲۸۳۳	۹	۲۰۰ تا کمتر از ۵۰۰ هکتار
.	۵۰۰ تا کمتر از ۱۰۰۰ هکتار
۱۰۰	۱	۱۵۱۰	۱	۱۶۱۰	۱	۱۰۰۰ تا کمتر از ۲۰۰۰ هکتار
۲۵۰۰	۱	۲۱۰۰	۱	۴۶۰۰	۲	۲۰۰۰ هکتار و بیش تر

۱۶- تعداد و مساحت بهره‌برداری‌های دارای اراضی زراعی بر حسب سن بهره‌بردار (بهره‌برداری - هکتار)

آیش		زیر کشت		کل		سن بهره‌بردار
مساحت	تعداد	مساحت	تعداد	مساحت	تعداد	
۱۹۵۳۱	۱۰۳۸۹	۲۱۵۶۷۴	۱۸۳۲۰۷	۲۳۵۲۰۵	۱۸۷۶۳۴	جمع
۰	۰	۸	۱۳	۸	۱۳	کمتر از ۱۵ ساله
۳	۴	۴۱	۴۵	۴۴	۴۷	۱۵-۱۹ ساله
۲۷	۲۸	۵۰۴	۵۴۷	۵۳۱	۵۶۲	۲۰-۲۴ ساله
۱۴۷	۱۱۹	۲۷۷۹	۲۶۹۶	۲۹۲۶	۲۷۶۲	۲۵-۲۹ ساله
۳۸۳	۲۷۷	۶۰۶۳	۶۶۹۰	۶۴۴۶	۶۸۱۲	۳۰-۳۴ ساله
۶۰۹	۴۱۴	۹۵۶۹	۱۰۱۴۰	۱۰۱۷۹	۱۰۳۴۵	۳۵-۳۹ ساله
۱۲۲۳	۷۹۴	۱۷۱۱۷	۱۷۸۲۱	۱۸۳۴۰	۱۸۲۰۹	۴۰-۴۴ ساله
۱۶۳۴	۱۰۶۷	۲۵۰۲۵	۲۳۹۸۷	۲۶۶۶۰	۲۴۵۱۵	۴۵-۴۹ ساله
۲۳۸۱	۱۵۶۹	۳۲۰۰۶	۲۸۲۸۳	۳۴۳۸۷	۲۸۹۴۹	۵۰-۵۴ ساله
۲۰۵۶	۱۲۵۴	۲۷۷۶۰	۲۳۰۷۹	۲۹۸۱۶	۲۳۶۴۵	۵۵-۵۹ ساله
۲۲۶۹	۱۳۵۳	۲۸۷۰۲	۲۲۴۷۸	۳۰۹۷۱	۲۳۰۱۰	۶۰-۶۴ ساله
۱۹۱۰	۱۰۸۷	۱۹۹۸۳	۱۵۱۷۰	۲۱۸۹۳	۱۵۶۲۲	۶۵-۶۹ ساله
۱۸۲۳	۱۰۱۷	۱۸۳۷۵	۱۳۲۲۶	۲۰۱۹۸	۱۳۵۹۷	۷۰-۷۴ ساله
۱۰۶۶	۶۴۳	۱۲۲۳۴	۸۷۴۶	۱۳۳۰۰	۸۹۸۹	۷۵-۷۹ ساله
۴۰۰۱	۷۶۴	۱۵۵۰۶	۱۰۲۸۷	۱۹۵۰۷	۱۰۵۵۷	۸۰ ساله و بیش تر

۱۷- تعداد و مساحت بهره‌برداری‌های دارای اراضی زراعی آبی بر حسب شهرستان (بهره‌برداری - هکتار)

آبش		زیر کشت		کل		شهرستان
مساحت	تعداد	مساحت	تعداد	مساحت	تعداد	
۴۵۱۱	۲۱۲۵	۱۴۶۹۸۰	۱۵۹۶۱۶	۱۵۱۴۹۲	۱۶۰۹۵۶	مازندران.....
۲۳۳	۳۸	۲۶۳۵۳	۲۲۴۳۹	۲۶۵۸۷	۲۲۴۴۹	آمل.....
۴۴	۱۰۳	۲۳۲۱۱	۳۰۷۰۱	۲۳۲۵۵	۳۰۷۶۴	بابل.....
۲	۶	۶۹۴۰	۶۷۴۰	۶۹۴۲	۶۷۴۰	بابلسر.....
۹۳	۳۶	۷۶۰۳	۴۷۳۸	۷۶۹۵	۴۷۵۵	بهشهر.....
۴	۱۴	۱۷۷۳	۳۲۵۱	۱۷۷۷	۳۲۵۹	تنکابن.....
۵	۱۲	۷۹۳۸	۷۴۸۹	۷۹۴۳	۷۴۹۷	جویبار.....
۶۸	۲۲۶	۶۶۶	۲۱۲۶	۷۳۴	۲۳۴۱	چالوس.....
۱۱	۲۳	۳۳۲	۱۱۲۱	۳۴۲	۱۱۲۸	رامسر.....
۳۳۰۲	۴۹۷	۱۷۱۷۹	۲۱۷۹۴	۲۰۴۸۱	۲۲۱۰۸	ساری.....
۱۵۳	۳۴۷	۵۳۶	۱۴۳۰	۶۸۹	۱۷۲۹	سوادکوه.....
۵۲	۱۰۹	۹۳۷	۲۳۵۱	۹۸۹	۲۴۱۶	سوادکوه شمالی.....
۲	۱۰	۲۵۱۳	۲۵۸۸	۲۵۱۶	۲۵۹۵	سیمرغ.....
۱۸	۲۰	۳۸۶	۶۲۹	۴۰۴	۶۴۹	عباس‌آباد.....
۲۷	۳۹	۴۶۸۲	۴۵۸۸	۴۷۰۹	۴۵۸۹	فریدونکنار.....
۱۰	۳۰	۴۹۵۵	۸۶۲۷	۴۹۶۵	۸۶۴۹	قائم‌شهر.....
۰	۰	۳۵	۵۰۴	۳۵	۵۰۴	کلاردشت.....
۶	۷	۲۴۳۰	۳۱۳۸	۲۴۳۶	۳۱۴۱	گلوگاه.....
۲۶	۵۰	۱۳۴۴۲	۱۰۸۵۸	۱۳۴۶۷	۱۰۸۸۹	محمودآباد.....
۳۳	۵۴	۶۸۲۴	۵۵۸۴	۶۸۵۶	۵۶۱۷	میاندورود.....
۴۰	۵۸	۶۴۲۴	۵۸۲۵	۶۴۶۴	۵۸۷۳	نکا.....
۸۷	۷۷	۸۵۸۲	۸۶۸۸	۸۶۶۹	۸۷۵۹	نور.....
۲۹۶	۳۶۹	۳۲۴۱	۴۴۰۶	۳۵۳۶	۴۵۰۴	نوشهر.....

۱۸- تعداد و مساحت اراضی زراعی بهره‌برداری‌ها به تفکیک آبی و دیم بر حسب شهرستان (بهره‌برداری - هکتار)

فقط آبی		جمع		شهرستان
مساحت	تعداد	مساحت	تعداد	
۱۳۵۲۸۷	۱۴۳۹۳۷	۲۴۲۵۶۳	۱۸۷۷۵۸	مازندران.....
۲۶۳۰۲	۲۲۲۸۳	۲۶۸۸۲	۲۲۷۴۶	آمل.....
۲۲۸۱۲	۳۰۳۴۷	۲۳۸۹۴	۳۱۶۸۳	بابل.....
۶۶۵۴	۶۴۸۶	۷۵۳۸	۷۰۳۸	بابلسر.....
۴۱۴۴	۲۶۹۹	۳۳۸۷۹	۹۲۹۳	بهشهر.....
۱۷۷۷	۳۲۵۸	۱۷۸۶	۳۳۳۱	تنکابن.....
۶۸۶۱	۶۷۲۷	۱۰۳۴۴	۸۹۲۹	جویبار.....
۷۲۶	۲۲۹۷	۱۳۵۰	۲۵۹۴	چالوس.....
۲۹۵	۹۸۱	۶۱۵	۱۳۹۶	رامسر.....
۱۶۲۰۹	۱۶۱۴۶	۴۳۹۲۱	۲۸۲۹۴	ساری.....
۳۵۲	۸۳۱	۴۶۱۱	۴۵۶۳	سوادکوه.....
۸۷۲	۲۱۲۰	۱۰۴۷	۲۶۴۴	سوادکوه شمالی.....
۲۴۰۳	۲۴۹۶	۲۶۰۴	۲۶۵۹	سیمرغ.....
۴۰۳	۶۴۲	۴۴۵	۶۶۶	عباس‌آباد.....
۴۶۹۹	۴۵۸۵	۴۷۱۴	۴۵۸۹	فریدونکنار.....
۴۸۷۴	۸۴۵۲	۵۱۴۸	۸۸۸۲	قائم‌شهر.....
۲۷	۴۳۱	۳۶۷	۶۷۲	کلاردشت.....
۵۵۴	۱۱۴۳	۱۰۰۵۱	۴۴۷۳	گلوگاه.....
۱۳۳۳۲	۱۰۸۲۸	۱۳۴۷۷	۱۰۸۹۷	محمودآباد.....
۵۲۲۲	۴۳۹۵	۱۲۲۳۲	۷۵۰۹	میاندورود.....
۴۷۵۷	۳۶۳۰	۲۳۹۷۵	۱۱۲۲۹	نکا.....
۸۶۴۲	۸۷۵۴	۸۸۴۸	۸۸۰۳	نور.....
۳۳۶۹	۴۴۰۵	۴۸۳۴	۴۸۶۸	نوشهر.....



۱۸- تعداد و مساحت اراضی زراعی بهره‌برداری‌ها به تفکیک آبی و دیم بر حسب شهرستان (دنباله) (بهره‌برداری - هکتار)

آبی و دیم توأم			فقط دیم		شهرستان	
مساحت			تعداد	مساحت		تعداد
دیم	آبی	جمع				
۳۵۳۰۱	۱۶۲۰۴	۵۱۵۰۵	۱۷۰۱۹	۵۵۷۷۱	۲۶۸۰۲	مازندران.....
۱۷۸	۲۸۵	۴۶۳	۱۶۶	۱۱۸	۲۹۸	آمل.....
۳۲۴	۴۴۳	۷۶۸	۴۱۸	۳۱۵	۹۱۹	بابل.....
۲۷۴	۲۸۸	۵۶۲	۲۵۴	۳۲۲	۲۹۸	بابلسر.....
۶۶۰۱	۳۵۵۱	۱۰۱۵۲	۲۰۵۶	۱۹۵۸۳	۴۵۳۸	بهشهر.....
⊙	⊙	⊙	۱	۹	۷۲	تنکابن.....
۷۶۱	۱۰۸۲	۱۸۴۳	۷۷۰	۱۶۴۰	۱۴۳۲	جویبار.....
۳۵	۸	۴۳	۴۴	۵۸۲	۲۵۳	چالوس.....
۱۱۴	۴۷	۱۶۱	۱۴۷	۱۵۸	۲۶۸	رامسر.....
۱۱۰۳۹	۴۲۷۱	۱۵۳۱۰	۵۹۶۲	۱۲۴۰۱	۶۱۸۶	ساری.....
۱۰۰۷	۳۳۷	۱۳۴۴	۸۹۸	۲۹۱۶	۲۸۳۴	سوادکوه.....
۳۱	۱۱۷	۱۴۸	۲۹۶	۲۷	۲۲۸	سوادکوه شمالی.....
۶۳	۱۱۲	۱۷۵	۹۹	۲۵	۶۵	سیمرغ.....
//	۱	۱	۷	۴۰	۱۷	عباس‌آباد.....
۵	۹	۱۵	۴	۰	۰	فریدونکنار.....
۹۴	۹۱	۱۸۵	۱۹۷	۹۰	۲۳۳	قائم‌شهر.....
۱۱۸	۸	۱۲۶	۷۳	۲۱۳	۱۶۸	کلاردشت.....
۵۴۹۱	۱۸۸۱	۷۳۷۲	۱۹۹۹	۲۱۲۵	۱۳۳۲	گلوگاه.....
۷	۱۳۶	۱۴۳	۶۱	۳	۸	محمودآباد.....
۳۳۵۰	۱۶۳۴	۴۹۸۴	۱۲۲۳	۲۰۲۶	۱۸۹۱	میاندورود.....
۵۵۳۵	۱۷۰۷	۷۲۴۲	۲۲۴۳	۱۱۹۷۵	۵۳۵۶	نکا.....
۴۲	۲۷	۶۸	۵	۱۳۸	۴۴	نور.....
۲۳۳	۱۶۷	۴۰۰	۹۹	۱۰۶۵	۳۶۴	نوشهر.....

۱۹- تعداد و مساحت باغ و قلمستان بهره‌برداری‌ها بر حسب شهرستان (بهره‌برداری - هکتار)

کاشت مخلوط		کاشت ساده		کل		شهرستان
مساحت	تعداد	مساحت	تعداد	مساحت	تعداد	
۲۹۶۱۵	۵۳۹۶۲	۶۱۳۳۲	۱۱۸۷۳۱	۹۰۸۶۷	۱۷۱۷۳۵	مازندران.....
۱۹۰۴	۷۴۰۸	۲۲۹۸	۶۳۴۴	۴۲۰۲	۱۳۶۹۹	آمل.....
۲۲۷۲	۴۴۳۵	۱۱۰۷۹	۲۹۴۲۷	۱۳۳۵۱	۳۳۸۱۴	بابل.....
۱۱۰	۴۶۲	۱۱۸۶	۲۶۷۰	۱۲۹۶	۳۱۲۸	بابلسر.....
۲۲۸۴	۲۲۸۳	۲۱۵۲	۲۹۱۳	۴۴۳۵	۵۱۱۶	بهشهر.....
۱۰۹۷	۱۶۵۷	۶۹۹۵	۱۳۴۳۲	۸۰۹۲	۱۵۰۵۸	تنکابن.....
۳۰۱	۵۰۴	۲۶۳۸	۴۵۷۳	۲۹۳۸	۵۰۷۲	جویبار.....
۵۰۶	۱۷۴۶	۱۱۱۷	۴۹۴۳	۱۶۲۳	۶۶۸۲	چالوس.....
۱۳۰۲	۲۰۸۲	۱۳۸۴	۳۰۵۲	۲۶۸۶	۵۰۷۷	رامسر.....
۶۸۲۹	۸۹۵۰	۱۰۳۳۰	۱۵۴۶۷	۱۷۱۵۸	۲۴۲۰۶	ساری.....
۴۹۷	۲۰۶۱	۳۷۲	۸۷۳	۸۶۹	۲۹۱۱	سوادکوه.....
۱۰۴۹	۲۳۹۶	۱۸۷	۷۰۶	۱۲۳۶	۳۰۹۴	سوادکوه شمالی.....
۲۹۵	۴۴۹	۱۵۹۴	۲۶۴۱	۱۸۸۸	۳۰۸۳	سیمرغ.....
۹۲۲	۵۷۳	۳۴۳۵	۳۰۶۲	۴۳۵۶	۳۶۱۴	عباس‌آباد.....
۹۹	۱۹۷۱	۴۳	۴۷۴	۱۴۲	۲۴۴۵	فریدونکنار.....
۲۶۲۱	۴۰۴۹	۶۴۸۸	۱۱۹۹۵	۹۱۰۹	۱۶۰۰۹	قائم‌شهر.....
۲۷۷	۱۰۵۷	۴۶	۲۵۰	۳۲۳	۱۳۰۴	کلاردشت.....
۶۶۹	۸۹۶	۶۱۰	۱۱۱۴	۱۲۷۹	۱۹۹۷	گلوگاه.....
۴۹۴	۱۵۱۱	۲۲۰	۱۴۳۵	۷۱۴	۲۹۳۸	محمودآباد.....
۱۶۷۶	۱۸۲۷	۴۵۸۵	۵۰۸۲	۶۲۶۱	۶۶۹۱	میاندورود.....
۲۷۱۳	۲۷۴۸	۲۹۸۹	۳۱۷۷	۵۷۰۲	۵۸۱۸	نکا.....
۴۴۴	۱۷۱۶	۵۷۹	۲۷۵۵	۱۰۲۳	۴۴۷۰	نور.....
۱۲۵۵	۳۱۸۳	۹۰۷	۲۳۳۶	۲۱۶۲	۵۵۱۰	نوشهر.....

۲۰- تعداد و مساحت باغ و قلمستان بهره‌برداری‌ها بر حسب وسعت اراضی کشاورزی (بهره‌برداری - هکتار)

کاشت مخلوط		کاشت ساده		کل		وسعت اراضی کشاورزی
مساحت	تعداد	مساحت	تعداد	مساحت	تعداد	
۲۹۶۱۵	۵۳۹۶۲	۶۱۳۳۲	۱۱۸۷۲۱	۹۰۸۴۷	۱۷۱۷۳۵	جمع
۶۶۹۸	۳۴۱۸۲	۱۹۱۷۱	۸۱۵۵۵	۲۵۸۷۰	۱۱۵۴۴۶	جمع کمتر از ۱ هکتار
۳۹۲	۹۹۴۳	۶۵۳	۱۵۹۵۸	۱۰۴۵	۲۵۸۹۵	کمتر از ۰/۱ هکتار
۴۹۶	۴۵۴۱	۱۳۶۸	۱۲۲۰۸	۱۸۶۵	۱۶۷۲۸	۰/۱ تا کمتر از ۰/۲ هکتار
۲۲۴۴	۱۰۳۲۰	۶۹۸۹	۲۹۱۷۳	۹۲۳۳	۳۹۳۹۷	۰/۲ تا کمتر از ۰/۵ هکتار
۳۵۶۶	۹۳۷۸	۱۰۱۶۱	۲۴۲۱۵	۱۳۷۲۷	۳۳۴۲۵	۰/۵ تا کمتر از ۱ هکتار
۱۴۴۰۶	۱۷۴۲۴	۲۹۴۷۳	۳۳۶۶۲	۴۳۸۷۸	۵۰۵۵۸	جمع ۱ تا کمتر از ۵ هکتار
۶۰۸۱	۹۹۱۰	۱۴۰۰۷	۲۰۷۵۰	۲۰۰۸۸	۳۰۴۱۱	۱ تا کمتر از ۲ هکتار
۴۱۰۲	۴۳۲۷	۷۸۷۰	۷۶۰۰	۱۱۹۷۲	۱۱۷۷۶	۲ تا کمتر از ۳ هکتار
۲۵۶۲	۲۰۸۵	۴۶۶۸	۳۵۰۴	۷۲۲۹	۵۵۰۴	۳ تا کمتر از ۴ هکتار
۱۶۶۱	۱۱۰۲	۲۹۲۷	۱۸۰۸	۴۵۸۹	۲۸۶۶	۴ تا کمتر از ۵ هکتار
۵۷۹۳	۲۲۲۵	۹۳۲۰	۳۳۱۳	۱۵۱۱۳	۵۴۱۹	جمع ۵ تا کمتر از ۲۰ هکتار
۲۵۵۸	۱۳۵۲	۴۴۵۸	۲۰۶۱	۷۰۱۷	۳۳۴۶	۵ تا کمتر از ۷/۵ هکتار
۸۷۳	۳۴۳	۱۴۸۱	۵۶۲	۲۳۵۴	۸۸۵	۷/۵ تا کمتر از ۱۰ هکتار
۱۶۳۸	۴۱۳	۲۴۹۶	۵۴۶	۴۱۳۴	۹۳۳	۱۰ تا کمتر از ۱۵ هکتار
۷۲۵	۱۱۷	۸۸۴	۱۴۵	۱۶۰۹	۲۵۵	۱۵ تا کمتر از ۲۰ هکتار
۷۸۵	۹۹	۱۷۴۱	۱۵۸	۲۵۲۶	۲۵۱	جمع ۲۰ تا کمتر از ۵۰ هکتار
۳۱۲	۴۷	۷۷۶	۸۲	۱۰۸۸	۱۲۵	۲۰ تا کمتر از ۲۵ هکتار
۳۰۶	۳۶	۴۷۲	۴۹	۷۷۸	۸۳	۲۵ تا کمتر از ۳۵ هکتار
۱۶۷	۱۶	۴۹۴	۲۷	۶۶۰	۴۳	۳۵ تا کمتر از ۵۰ هکتار
۱۹۳۴	۳۲	۱۵۲۶	۳۲	۳۴۶۰	۶۲	جمع ۵۰ هکتار و بیش تر
۵۹۹	۲۳	۸۱۴	۲۳	۱۴۱۳	۴۶	۵۰ تا کمتر از ۱۰۰ هکتار
۵۱۵	۵	۳۲۸	۶	۸۴۲	۱۰	۱۰۰ تا کمتر از ۲۰۰ هکتار
۳۲۰	۲	۲۳۵	۲	۵۵۵	۴	۲۰۰ تا کمتر از ۵۰۰ هکتار
۰	۰	۰	۰	۰	۰	۵۰۰ تا کمتر از ۱۰۰۰ هکتار
۱۰۰	۱	۰	۰	۱۰۰	۱	۱۰۰۰ تا کمتر از ۲۰۰۰ هکتار
۴۰۰	۱	۱۵۰	۱	۵۵۰	۱	۲۰۰۰ هکتار و بیش تر

۲۱- تعداد و مساحت باغ و قلمستان بهره‌برداري‌ها بر حسب سن بهره‌بردار (بهره‌برداري - هکتار)

کاشت مخلوط		کاشت ساده		کل		سن بهره‌بردار
مساحت	تعداد	مساحت	تعداد	مساحت	تعداد	
۲۷۷۲۸	۵۳۸۱۱	۵۹۷۲۳	۱۱۸۵۰۳	۸۷۴۵۱	۱۷۱۳۷۱	جمع
//	۱	۵	۱۲	۵	۱۳	کمتر از ۱۵ ساله
۵	۱۶	۱۱	۳۲	۱۶	۴۸	۱۵-۱۹ ساله
۵۳	۱۶۴	۱۳۲	۳۳۹	۱۸۵	۵۰۰	۲۰-۲۴ ساله
۳۵۲	۷۶۹	۶۳۳	۱۷۵۸	۹۸۵	۲۵۲۰	۲۵-۲۹ ساله
۷۵۷	۱۹۱۰	۱۵۷۲	۴۶۲۶	۲۳۲۹	۶۵۰۹	۳۰-۳۴ ساله
۱۲۶۰	۲۹۷۱	۲۶۶۸	۷۱۸۷	۳۹۲۸	۱۰۱۳۱	۳۵-۳۹ ساله
۲۲۰۹	۵۰۱۹	۴۷۹۸	۱۱۸۸۷	۷۰۰۷	۱۶۸۴۸	۴۰-۴۴ ساله
۳۰۶۹	۶۷۴۳	۷۲۸۳	۱۵۹۶۶	۱۰۳۵۲	۲۲۶۲۱	۴۵-۴۹ ساله
۴۲۲۲	۸۴۳۲	۹۲۶۰	۱۸۷۷۶	۱۳۴۸۲	۲۷۰۳۶	۵۰-۵۴ ساله
۳۷۴۷	۶۹۶۲	۸۲۹۹	۱۴۹۳۷	۱۲۰۴۶	۲۱۷۷۰	۵۵-۵۹ ساله
۳۹۸۶	۶۹۳۰	۷۸۶۳	۱۳۹۰۷	۱۱۸۴۹	۲۰۷۰۲	۶۰-۶۴ ساله
۲۵۴۹	۴۵۵۲	۵۳۹۶	۹۲۲۱	۷۹۴۵	۱۳۶۶۷	۶۵-۶۹ ساله
۲۱۶۴	۳۹۲۹	۴۸۹۰	۸۱۷۹	۷۰۵۴	۱۲۰۲۶	۷۰-۷۴ ساله
۱۴۳۴	۲۵۱۴	۳۱۳۳	۵۴۰۴	۴۵۶۷	۷۸۶۶	۷۵-۷۹ ساله
۱۹۲۱	۲۹۰۰	۳۷۸۱	۶۲۷۳	۵۷۰۱	۹۱۱۵	۸۰ ساله و بیش تر

۲۲- تعداد و مساحت باغ و قلمستان بهره‌برداری‌ها بر حسب وسعت اراضی باغ و قلمستان (بهره‌برداری - هکتار)

کاشت مخلوط		کاشت ساده		کل		وسعت اراضی باغ و قلمستان
مساحت	تعداد	مساحت	تعداد	مساحت	تعداد	
۲۹۶۱۵	۵۳۹۶۲	۶۱۲۳۲	۱۱۸۷۳۱	۹۰۸۴۷	۱۷۱۷۳۵	جمع.....
۹۳۳۵	۴۴۴۳۷	۲۵۲۶۰	۱۰۰۰۴۲	۳۴۵۹۴	۱۴۳۹۴۸	جمع کمتر از ۱ هکتار
۶۷۱	۱۷۵۶۷	۱۰۰۶	۲۵۱۹۱	۱۶۷۷	۴۲۷۳۹	کمتر از ۰/۱ هکتار
۸۴۶	۷۲۸۷	۲۱۴۶	۱۸۵۶۷	۲۹۹۲	۲۵۷۹۴	۰/۱ تا کمتر از ۰/۲ هکتار
۳۳۵۲	۱۲۰۶۵	۱۰۰۴۸	۳۵۹۸۸	۱۳۴۰۰	۴۷۸۳۶	۰/۲ تا کمتر از ۰/۵ هکتار
۴۴۶۶	۷۵۱۸	۱۲۰۵۹	۲۰۲۹۶	۱۶۵۲۵	۲۷۵۷۹	۰/۵ تا کمتر از ۱ هکتار
۱۳۹۷۷	۸۹۴۸	۲۶۷۳۵	۱۷۷۲۶	۴۰۷۱۲	۲۶۲۹۴	جمع ۱ تا کمتر از ۵ هکتار
۶۷۲۰	۶۰۰۲	۱۴۲۸۶	۱۲۷۰۳	۲۱۰۰۶	۱۸۴۷۷	۱ تا کمتر از ۲ هکتار
۳۸۸۶	۱۹۰۹	۶۸۶۲	۳۳۳۲	۱۰۷۴۸	۵۱۴۸	۲ تا کمتر از ۳ هکتار
۳۳۷۲	۱۰۳۶	۵۵۸۶	۱۶۹۱	۸۹۵۸	۲۶۷۰	۳ تا کمتر از ۵ هکتار
۶۳۰۳	۵۷۷	۹۲۳۸	۹۵۳	۱۵۵۴۱	۱۴۹۳	جمع ۵ هکتار و بیش تر
۲۳۶۴	۴۱۱	۳۸۸۶	۶۶۲	۶۲۵۰	۱۰۴۱	۵ تا کمتر از ۱۰ هکتار
۱۵۷۴	۱۳۱	۲۵۸۵	۲۲۳	۴۱۵۹	۳۵۰	۱۰ تا کمتر از ۲۰ هکتار
۵۴۴	۲۰	۱۳۲۶	۵۲	۱۸۷۰	۷۲	۲۰ تا کمتر از ۵۰ هکتار
۱۸۲۲	۱۵	۱۴۴۱	۱۷	۳۲۶۲	۳۱	۵۰ هکتار و بیش تر

۲۳- تعداد و مساحت باغ و قلمستان آبی بهره‌برداری‌ها بر حسب شهرستان (بهره‌برداری - هکتار)

کاشت مخلوط		کاشت ساده		کل		شهرستان
مساحت	تعداد	مساحت	تعداد	مساحت	تعداد	
۲۲۸۵۴	۴۱۲۷۰	۵۲۳۸۷	۱۰۳۰۰۹	۷۵۲۴۱	۱۴۳۶۷۸	مازندران.....
۱۸۳۴	۷۲۱۰	۲۲۵۰	۶۲۶۱	۴۰۸۴	۱۳۴۱۹	آمل.....
۹۴۰	۲۸۴۴	۹۷۴۹	۲۷۱۸۵	۱۰۶۸۸	۲۹۹۸۶	بابل.....
۹۰	۴۱۳	۱۱۰۸	۲۵۱۳	۱۱۹۸	۲۹۲۳	بابلسر.....
۲۱۱۹	۱۹۵۶	۱۶۳۹	۲۱۷۶	۳۷۵۸	۴۰۹۹	بهشهر.....
۸۳۹	۱۰۳۰	۵۶۸۲	۱۱۱۷۱	۶۵۲۱	۱۲۱۹۳	تنکابن.....
۲۹۳	۴۶۹	۲۵۸۵	۴۳۹۱	۲۸۷۷	۴۸۵۷	جویبار.....
۳۴۹	۱۴۸۱	۱۰۸۱	۴۸۴۵	۱۴۳۰	۶۳۱۹	چالوس.....
۹۵۱	۱۳۰۵	۱۰۴۴	۲۳۰۲	۱۹۹۵	۳۶۰۵	رامسر.....
۵۲۹۴	۶۸۹۱	۸۶۱۶	۱۲۷۲۵	۱۳۹۱۰	۱۹۵۳۲	ساری.....
۱۶۸	۶۵۶	۱۲۳	۲۷۳	۲۹۱	۹۲۹	سوادکوه.....
۴۹	۷۹	۲۳	۹۳	۷۲	۱۷۲	سوادکوه شمالی.....
۲۹۵	۴۴۹	۱۵۹۳	۲۶۴۰	۱۸۸۸	۳۰۸۲	سیمرغ.....
۹۱۳	۵۶۸	۳۳۶۰	۲۹۴۹	۴۲۷۳	۳۵۰۰	عباس‌آباد.....
۹۹	۱۹۷۱	۴۳	۴۷۲	۱۴۲	۲۴۴۳	فریدونکنار.....
۲۱۷۷	۳۲۳۳	۴۶۷۸	۹۱۴۳	۶۸۵۵	۱۲۳۵۲	قائم‌شهر.....
۲۳	۳۴۱	۱۳	۷۳	۳۶	۴۱۴	کلاردشت.....
۵۷۳	۷۲۴	۳۹۷	۶۹۵	۹۷۱	۱۴۱۶	گلوگاه.....
۲۹۸	۱۲۳۷	۱۵۴	۱۳۲۹	۴۵۳	۲۵۵۹	محمودآباد.....
۱۶۷۰	۱۸۰۵	۴۵۷۶	۵۰۵۲	۶۲۴۶	۶۶۴۲	میاندورود.....
۲۵۱۲	۲۳۲۸	۲۴۸۶	۲۵۳۲	۴۹۹۸	۴۷۷۷	نکا.....
۲۶۸	۱۳۶۲	۴۹۸	۲۳۸۴	۷۶۶	۳۷۴۶	نور.....
۱۱۰۰	۲۹۲۰	۶۹۱	۱۸۰۴	۱۷۹۱	۴۷۱۵	نوشهر.....

۲۴- تعداد و مساحت باغ و قلمستان دیم بهره‌برداری‌ها بر حسب شهرستان (بهره‌برداری - هکتار)

کاشت مخلوط		کاشت ساده		کل		شهرستان
مساحت	تعداد	مساحت	تعداد	مساحت	تعداد	
۶۷۶۲	۱۲۷۷۳	۸۸۴۴	۱۶۰۰۳	۱۵۶۰۶	۲۸۵۶۶	مازندران.....
۷۰	۱۹۹	۴۸	۸۴	۱۱۸	۲۸۳	آمل.....
۱۳۳۲	۱۵۹۱	۱۳۳۰	۲۲۹۹	۲۶۶۳	۳۸۸۹	بابل.....
۲۰	۴۹	۷۸	۱۶۵	۹۹	۲۱۳	بابلسر.....
۱۶۵	۳۳۲	۵۱۳	۷۷۶	۶۷۷	۱۰۸۵	بهشهر.....
۲۵۹	۶۲۷	۱۳۱۳	۲۲۶۷	۱۵۷۲	۲۸۹۴	تنکابن.....
۸	۳۵	۵۳	۱۸۷	۶۱	۲۲۲	جویبار.....
۱۵۷	۲۹۰	۳۶	۱۰۴	۱۹۳	۳۹۳	چالوس.....
۳۵۱	۷۷۸	۳۴۰	۷۷۱	۶۹۱	۱۵۰۷	رامسر.....
۱۵۳۵	۲۰۷۵	۱۷۱۴	۲۷۸۵	۳۲۴۹	۴۷۶۷	ساری.....
۳۲۹	۱۴۰۶	۲۴۹	۶۰۲	۵۷۸	۱۹۹۰	سوادکوه.....
۱۰۰۰	۲۳۱۸	۱۶۴	۶۱۴	۱۱۶۴	۲۹۲۳	سوادکوه شمالی.....
.	.	⊙	۱	⊙	۱	سیمرغ.....
۹	۶	۷۵	۱۲۳	۸۴	۱۲۹	عباس‌آباد.....
.	.	//	۴	//	۴	فریدونکنار.....
۴۴۴	۸۳۷	۱۸۱۰	۲۸۷۸	۲۲۵۴	۳۷۱۰	قائم‌شهر.....
۲۵۴	۷۱۸	۳۳	۱۷۷	۲۸۷	۸۹۴	کلاردشت.....
۹۶	۱۷۳	۲۱۳	۴۳۴	۳۰۹	۶۰۷	گلوگاه.....
۱۹۶	۲۷۸	۶۶	۱۳۶	۲۶۱	۴۱۳	محمودآباد.....
۶	۲۴	۹	۳۷	۱۵	۶۱	میاندورود.....
۲۰۰	۴۲۱	۵۰۳	۶۵۸	۷۰۴	۱۰۶۱	نکا.....
۱۷۶	۳۵۴	۸۱	۳۷۲	۲۵۷	۷۲۵	نور.....
۱۵۵	۲۶۳	۲۱۷	۵۳۲	۳۷۲	۷۹۵	نوشهر.....

۲۵- تعداد و مساحت باغ و قلمستان بهره‌برداری‌ها به تفکیک آبی و دیم بر حسب شهرستان (بهره‌برداری - هکتار)

فقط آبی		جمع		شهرستان
مساحت	تعداد	مساحت	تعداد	
۷۴۹۵۱	۱۴۳۱۶۹	۹۰۸۶۷	۱۷۱۷۳۵	مازندران.....
۴۰۶۴	۱۳۴۱۷	۴۲۰۲	۱۳۶۹۹	آمل.....
۱۰۶۵۸	۲۹۹۲۵	۱۳۳۵۱	۳۳۸۱۴	بابل.....
۱۱۹۵	۲۹۱۵	۱۲۹۶	۳۱۲۸	بابلسر.....
۳۷۳۲	۴۰۳۰	۴۴۳۵	۵۱۱۶	بهشهر.....
۶۵۰۵	۱۲۱۶۵	۸۰۹۲	۱۵۰۵۸	تنکابن.....
۲۸۷۴	۴۸۵۰	۲۹۳۸	۵۰۷۲	جویبار.....
۱۴۲۳	۶۲۸۹	۱۶۲۳	۶۶۸۲	چالوس.....
۱۹۸۸	۳۵۷۰	۲۶۸۶	۵۰۷۷	رامسر.....
۱۳۸۳۱	۱۹۴۳۸	۱۷۱۵۸	۲۴۲۰۶	ساری.....
۲۸۶	۹۲۱	۸۶۹	۲۹۱۱	سوادکوه.....
۷۲	۱۷۱	۱۲۳۶	۳۰۹۴	سوادکوه شمالی.....
۱۸۸۸	۳۰۸۲	۱۸۸۸	۳۰۸۳	سیمرغ.....
۴۲۴۵	۳۴۸۵	۴۳۵۶	۳۶۱۴	عباس‌آباد.....
۱۴۲	۲۴۴۱	۱۴۲	۲۴۴۵	فریدونکنار.....
۶۸۲۵	۱۲۲۹۹	۹۱۰۹	۱۶۰۰۹	قائم‌شهر.....
۳۵	۴۱۰	۳۲۳	۱۳۰۴	کلاردشت.....
۹۵۷	۱۳۹۰	۱۲۷۹	۱۹۹۷	گلوگاه.....
۴۵۱	۲۵۲۵	۷۱۴	۲۹۳۸	محمودآباد.....
۶۲۳۹	۶۶۳۰	۶۲۶۱	۶۶۹۱	میانرود.....
۴۹۸۳	۴۷۵۷	۵۷۰۲	۵۸۱۸	نکا.....
۷۶۶	۳۷۴۶	۱۰۲۳	۴۴۷۰	نور.....
۱۷۹۱	۴۷۱۵	۲۱۶۲	۵۵۱۰	نوشهر.....



۲۵- تعداد و مساحت باغ و قلمستان بهره‌برداری‌ها به تفکیک آبی و دیم بر حسب شهرستان (دنباله) (بهره‌برداری - هکتار)

آبی و دیم توأم			فقط دیم		شهرستان	
مساحت			تعداد	مساحت		تعداد
دیم	آبی	جمع				
۳۰۱	۲۹۰	۵۹۱	۵۰۹	۱۵۳۰۵	۲۸۰۵۷	مازندران.....
⊖	⊖	⊖	۲	۱۰۷	۲۸۱	آمل.....
۴۵	۳۰	۷۵	۶۱	۲۶۱۷	۳۸۲۸	بابل.....
۲۱	۲	۲۳	۸	۷۸	۲۰۵	بابلسر.....
۴۲	۲۶	۶۸	۶۹	۶۳۵	۱۰۱۶	بهشهر.....
۱۲	۱۵	۲۷	۲۸	۱۵۶۰	۲۸۶۶	تنکابن.....
۳	۳	۶	۷	۵۸	۲۱۵	جویبار.....
۷	۷	۱۵	۳۰	۱۸۵	۳۶۳	چالوس.....
۱۷	۷	۲۴	۳۵	۶۷۴	۱۴۷۲	رامسر.....
۶۳	۷۹	۱۴۲	۹۴	۳۱۸۶	۴۶۷۳	ساری.....
۵	۵	۱۰	۸	۵۷۴	۱۹۸۲	سوادکوه.....
⊖	⊖	⊖	۱	۱۱۶۴	۲۹۲۲	سوادکوه شمالی.....
۰	۰	۰	۰	⊖	۱	سیمرغ.....
۲۰	۲۸	۴۸	۱۵	۶۳	۱۱۴	عباس‌آباد.....
⊖	⊖	⊖	۲	⊖	۲	فریدونکنار.....
۲۷	۳۰	۵۶	۵۳	۲۲۲۷	۳۶۵۷	قائم‌شهر.....
۱	۱	۲	۴	۲۸۶	۸۹۰	کلاردشت.....
۱۲	۱۳	۲۵	۲۶	۲۹۷	۵۸۱	گلوگاه.....
۱	۱	۲	۳۴	۲۶۱	۳۷۹	محمودآباد.....
۳	۷	۱۰	۱۲	۱۲	۴۹	میاندورود.....
۱۱	۱۵	۲۶	۲۰	۶۹۳	۱۰۴۱	نکا.....
۰	۰	۰	۰	۲۵۷	۷۲۵	نور.....
۰	۰	۰	۰	۳۷۲	۷۹۵	نوشهر.....

فصل سوم

زراعت

(محصولات سالانه در فضای باز)

۲۶- تعداد بهره‌برداری و سطح کاشت محصولات گندم، جو، برنج (شلتوک) و سایر محصولات سالانه در فضای باز بهره‌برداری‌های کشاورزی (بهره‌برداری - هکتار)

دیم		آبی		کل		نام محصول
تعداد	سطح کاشت	تعداد	سطح کاشت	تعداد	سطح کاشت	
۱۰۵۱۹	xx	۱۵۶۹۳۱	xx	۲۳۷۴۵۱	xx	جمع
۴۵۹۰۷	۲۵۹۲۸	۱۹۸۷	۱۴۴۳	۴۷۸۹۳	۲۷۲۹۰	گندم
۲۰۵۰۳	۱۲۰۶۴	۱۹۴۴	۲۴۸۹	۲۲۴۴۷	۱۴۳۴۹	جو
.	.	۱۴۰۲۶۵	۱۴۴۸۰۵	۱۴۰۲۶۵	۱۴۴۸۰۵	برنج (شلتوک)
۱۴۱۰۹	۱۶۹۳۶	۱۲۷۳۶	۲۴۸۵۹	۲۶۸۴۶	۴۰۸۳۷	سایر محصولات سالانه

۲۷- تعداد بهره‌برداری و سطح کاشت گندم در فضای باز بر حسب شهرستان (بهره‌برداری - هکتار)

دیم		آبی		کل		شهرستان
تعداد	سطح کاشت	تعداد	سطح کاشت	تعداد	سطح کاشت	
۴۵۹۰۷	۲۵۹۲۸	۱۹۸۷	۱۴۴۳	۴۷۸۹۳	۲۷۲۹۰	مازندران.....
۲۳	۳۱	۳۴	۳۲	۵۷	۶۳	آمل.....
۲۱۲	۳۳	۲۱۵	۵۴	۴۲۷	۸۷	بابل.....
۲۶۲	۲۲۵	۳۹	۲۴	۳۰۰	۲۴۹	بابلسر.....
۱۴۸۲۲	۵۸۰۴	۸۶	۶۰	۱۴۹۰۷	۵۸۵۹	بهشهر.....
۰	۰	⊙	۱	⊙	۱	تنکابن.....
۱۸۹۷	۱۷۷۱	۱۱۸	۱۰۱	۲۰۱۵	۱۸۷۰	جویبار.....
۲۹۹	۲۳۸	۹	۱۲	۳۰۸	۲۵۰	چالوس.....
۹	۲۱	۸	۲۹	۱۸	۵۰	رامسر.....
۹۵۲۵	۵۹۷۵	۳۳۶	۲۷۷	۹۸۶۱	۶۱۸۵	ساری.....
۱۴۰	۳۰۷	۳۱	۳۴	۱۷۱	۳۴۱	سوادکوه.....
//	۳	⊙	۱	۲	۴	سوادکوه شمالی.....
۳۱	۲۹	۸۹	۷۰	۱۱۹	۹۹	سیمرغ.....
۰	۰	۰	۰	۰	۰	عباس‌آباد.....
۰	۰	۰	۰	۰	۰	فریدونکنار.....
۴۷	۵۹	۱۳	۸	۶۰	۶۷	قائم‌شهر.....
۴۶	۶۵	۰	۰	۴۶	۶۵	کلاردشت.....
۵۱۷۷	۲۸۷۲	۱۷	۱۷	۵۱۹۴	۲۸۸۶	گلوگاه.....
⊙	۱	۰	۰	⊙	۱	محمودآباد.....
۳۳۸۱	۲۴۰۳	۲۸۷	۱۰۰	۳۶۶۸	۲۵۰۳	میاندورود.....
۹۷۴۵	۵۹۱۸	۳۵	۲۸	۹۷۸۰	۵۹۴۵	نکا.....
۱۱۰	۶	۸۵	۷۸	۱۹۵	۸۴	نور.....
۱۸۲	۱۶۹	۵۸۲	۵۱۸	۷۶۴	۶۸۱	نوشهر.....

۲۸- تعداد بهره‌برداری و سطح کاشت گندم در فضای باز بر حسب وسعت اراضی کشاورزی (بهره‌برداری - هکتار)

دیم		آبی		کل		وسعت اراضی کشاورزی
سطح کاشت	تعداد	سطح کاشت	تعداد	سطح کاشت	تعداد	
۴۵۹۰۷	۲۵۹۲۸	۱۹۸۷	۱۴۴۳	۴۷۸۹۳	۲۷۲۹۰	جمع
۱۹۶۸	۵۲۸۱	۱۲۲	۴۱۵	۲۰۹۰	۵۶۹۰	جمع کمتر از ۱ هکتار
۳	۴۶	//	۶	۳	۵۲	کمتر از ۰/۱ هکتار
۳۰	۲۶۵	۲	۲۴	۳۲	۲۸۹	۰/۱ تا کمتر از ۰/۲ هکتار
۴۵۵	۱۷۶۴	۳۴	۱۶۲	۴۸۹	۱۹۲۶	۰/۲ تا کمتر از ۰/۵ هکتار
۱۴۸۰	۳۲۰۶	۸۶	۲۲۳	۱۵۶۶	۳۴۲۳	۰/۵ تا کمتر از ۱ هکتار
۲۱۷۵۶	۱۵۵۵۶	۷۵۵	۸۳۳	۲۲۵۱۱	۱۶۳۵۴	جمع ۱ تا کمتر از ۵ هکتار
۵۰۰۲	۵۸۸۰	۲۳۳	۳۵۳	۵۲۳۶	۶۲۳۲	۱ تا کمتر از ۲ هکتار
۶۳۱۵	۴۵۴۲	۲۳۴	۲۵۰	۶۵۴۸	۴۷۸۰	۲ تا کمتر از ۳ هکتار
۵۸۱۰	۳۰۶۶	۱۷۹	۱۵۱	۵۹۸۸	۳۲۰۲	۳ تا کمتر از ۴ هکتار
۴۶۳۰	۲۰۶۷	۱۱۰	۸۰	۴۷۳۹	۲۱۴۱	۴ تا کمتر از ۵ هکتار
۱۶۸۹۷	۴۸۵۱	۴۱۶	۱۷۴	۱۷۳۱۳	۴۹۸۹	جمع ۵ تا کمتر از ۲۰ هکتار
۸۴۸۳	۳۰۲۶	۱۷۷	۱۰۴	۸۶۶۰	۳۱۰۷	۵ تا کمتر از ۷/۵ هکتار
۲۹۴۷	۸۱۲	۸۷	۳۳	۳۰۳۳	۸۳۸	۷/۵ تا کمتر از ۱۰ هکتار
۳۹۳۴	۸۰۰	۱۱۰	۲۹	۴۰۴۵	۸۲۴	۱۰ تا کمتر از ۱۵ هکتار
۱۵۳۳	۲۱۴	۴۲	۸	۱۵۷۵	۲۲۰	۱۵ تا کمتر از ۲۰ هکتار
۲۶۳۶	۲۱۰	۱۲۰	۱۴	۲۷۵۶	۲۱۹	جمع ۲۰ تا کمتر از ۵۰ هکتار ...
۱۰۰۲	۱۰۵	۵۹	۸	۱۰۶۰	۱۱۰	۲۰ تا کمتر از ۲۵ هکتار
۱۱۲۰	۷۹	۳۰	۳	۱۱۵۰	۸۱	۲۵ تا کمتر از ۳۵ هکتار
۵۱۴	۲۶	۳۲	۳	۵۴۶	۲۸	۳۵ تا کمتر از ۵۰ هکتار
۲۶۵۰	۳۰	۵۷۳	۸	۳۲۲۳	۳۸	جمع ۵۰ هکتار و بیش تر
۴۸۰	۲۱	۱۱۳	۵	۵۹۳	۲۶	۵۰ تا کمتر از ۱۰۰ هکتار
۴۵۰	۵	۶۰	۱	۵۱۰	۶	۱۰۰ تا کمتر از ۲۰۰ هکتار
۲۰۳	۲	۴۰۰	۲	۶۰۳	۴	۲۰۰ تا کمتر از ۵۰۰ هکتار
.	۵۰۰ تا کمتر از ۱۰۰۰ هکتار ..
۷۱۷	۱	.	.	۷۱۷	۱	۱۰۰۰ تا کمتر از ۲۰۰۰ هکتار ...
۸۰۰	۱	.	.	۸۰۰	۱	۲۰۰۰ هکتار و بیش تر

۲۹- تعداد بهره‌برداری و سطح کاشت گندم در فضای باز بر حسب وسعت اراضی زراعی (بهره‌برداری - هکتار)

دیم		آبی		کل		وسعت اراضی زراعی
سطح کاشت	تعداد	سطح کاشت	تعداد	سطح کاشت	تعداد	
۴۵۹۰۷	۲۵۹۲۸	۱۹۱۷	۱۴۴۳	۴۷۸۹۳	۲۷۲۹۰	جمع
۲	۱	۱	۳	۲	۴	بدون زمین زراعی
۲۳۱۶	۵۹۸۹	۱۵۲	۴۹۸	۲۴۶۸	۶۴۸۱	جمع کمتر از ۱ هکتار
۳	۵۲	۱	۱۷	۴	۶۹	کمتر از ۰/۱ هکتار
۳۸	۳۳۳	۴	۳۵	۴۲	۳۶۸	۰/۱ تا کمتر از ۰/۲ هکتار
۵۷۷	۲۱۴۷	۴۸	۲۰۵	۶۲۴	۲۳۵۰	۰/۲ تا کمتر از ۰/۵ هکتار
۱۶۹۸	۳۴۵۷	۱۰۰	۲۴۰	۱۷۹۸	۳۶۹۴	۰/۵ تا کمتر از ۱ هکتار
۲۲۴۳۷	۱۵۳۵۴	۷۶۸	۷۷۴	۲۳۲۰۵	۱۶۰۹۱	جمع ۱ تا کمتر از ۵ هکتار
۵۴۴۲	۶۰۲۸	۲۸۶	۳۷۴	۵۷۲۹	۶۳۹۸	۱ تا کمتر از ۲ هکتار
۶۵۲۴	۴۴۴۳	۲۱۵	۲۰۴	۶۷۴۰	۴۶۳۵	۲ تا کمتر از ۳ هکتار
۵۸۶۷	۲۹۲۵	۱۵۶	۱۲۳	۶۰۲۲	۳۰۳۳	۳ تا کمتر از ۴ هکتار
۴۶۰۴	۱۹۵۹	۱۱۰	۷۴	۴۷۱۴	۲۰۲۵	۴ تا کمتر از ۵ هکتار
۱۶۰۶۱	۴۳۷۵	۳۸۵	۱۵۰	۱۶۴۴۶	۴۴۹۱	جمع ۵ تا کمتر از ۲۰ هکتار
۸۴۳۲	۲۸۵۳	۱۸۹	۹۵	۸۶۲۱	۲۹۲۷	۵ تا کمتر از ۷/۵ هکتار
۲۶۶۲	۶۶۸	۷۷	۲۸	۲۷۳۸	۶۸۹	۷/۵ تا کمتر از ۱۰ هکتار
۳۵۷۷	۶۸۰	۷۵	۱۹	۳۶۵۲	۶۹۴	۱۰ تا کمتر از ۱۵ هکتار
۱۳۹۰	۱۷۴	۴۴	۸	۱۴۳۵	۱۸۱	۱۵ تا کمتر از ۲۰ هکتار
۲۵۰۸	۱۸۴	۱۱۶	۱۲	۲۶۲۴	۱۹۱	جمع ۲۰ تا کمتر از ۵۰ هکتار ...
۹۳۱	۹۲	۵۸	۷	۹۸۹	۹۶	۲۰ تا کمتر از ۲۵ هکتار
۱۰۷۴	۶۸	۲۷	۲	۱۱۰۱	۶۹	۲۵ تا کمتر از ۳۵ هکتار
۵۰۳	۲۴	۳۲	۳	۵۳۵	۲۶	۳۵ تا کمتر از ۵۰ هکتار
۲۵۸۴	۲۵	۵۶۵	۷	۳۱۴۹	۳۲	جمع ۵۰ هکتار و بیش تر
۴۱۴	۱۶	۱۰۵	۴	۵۱۹	۲۰	۵۰ تا کمتر از ۱۰۰ هکتار
۴۵۰	۵	۶۰	۱	۵۱۰	۶	۱۰۰ تا کمتر از ۲۰۰ هکتار
۲۰۳	۲	۴۰۰	۲	۶۰۳	۴	۲۰۰ تا کمتر از ۵۰۰ هکتار
۰	۰	۰	۰	۰	۰	۵۰۰ تا کمتر از ۱۰۰۰ هکتار ..
۷۱۷	۱	۰	۰	۷۱۷	۱	۱۰۰۰ تا کمتر از ۲۰۰۰ هکتار ...
۸۰۰	۱	۰	۰	۸۰۰	۱	۲۰۰۰ هکتار و بیش تر

۳۰- تعداد بهره‌برداری و سطح کاشت گندم در فضای باز بر حسب سن بهره‌بردار (بهره‌برداری - هکتار)

دیم		آبی		کل		سن بهره‌بردار
تعداد	سطح کاشت	تعداد	سطح کاشت	تعداد	سطح کاشت	
۴۳۶۴۲	۲۵۹۰۶	۱۴۳۳	۱۴۳۳	۴۵۰۷۵	۲۷۲۵۸	جمع
۰	۰	۰	۰	۰	۰	کمتر از ۱۵ ساله
۹	۵	۰	۰	۹	۵	۱۵-۱۹ ساله
۱۰۰	۹۱	۸	۴	۱۰۸	۹۵	۲۰-۲۴ ساله
۵۸۲	۴۱۵	۱۵	۱۷	۵۹۷	۴۳۱	۲۵-۲۹ ساله
۱۳۵۳	۹۸۱	۴۹	۵۸	۱۴۰۳	۱۰۳۸	۳۰-۳۴ ساله
۲۱۱۰	۱۳۲۷	۶۲	۸۲	۲۱۷۱	۱۴۰۳	۳۵-۳۹ ساله
۳۲۰۶	۲۱۵۵	۱۱۲	۱۳۰	۳۳۱۹	۲۲۸۲	۴۰-۴۴ ساله
۴۶۱۹	۲۸۲۲	۱۳۹	۱۶۳	۴۷۵۸	۲۹۷۹	۴۵-۴۹ ساله
۶۱۷۳	۳۸۷۸	۱۵۰	۱۹۵	۶۳۲۳	۴۰۶۷	۵۰-۵۴ ساله
۵۳۴۷	۳۲۰۸	۲۱۷	۱۸۲	۵۵۶۴	۳۳۷۳	۵۵-۵۹ ساله
۶۱۳۲	۳۴۴۹	۱۶۵	۱۷۱	۶۲۹۷	۳۶۰۷	۶۰-۶۴ ساله
۴۱۱۳	۲۳۶۹	۱۵۳	۱۴۳	۴۲۶۶	۲۵۰۲	۶۵-۶۹ ساله
۴۰۹۴	۲۲۱۲	۱۵۸	۱۲۵	۴۲۵۲	۲۳۲۹	۷۰-۷۴ ساله
۲۵۱۴	۱۳۳۹	۹۹	۷۵	۲۶۱۲	۱۴۰۸	۷۵-۷۹ ساله
۳۲۹۱	۱۶۵۶	۱۰۶	۸۹	۳۳۹۷	۱۷۳۹	۸۰ ساله و بیش تر

۳۱- تعداد بهره‌برداری و سطح کاشت جو در فضای باز بر حسب شهرستان (بهره‌برداری - هکتار)

دیم		آبی		کل		شهرستان
سطح کاشت	تعداد	سطح کاشت	تعداد	سطح کاشت	تعداد	
۲۰۵۰۳	۱۲۰۶۴	۱۹۴۴	۲۴۸۹	۲۲۴۴۷	۱۴۳۴۹	مازندران.....
۷۶	۱۱۲	۱۰۸	۱۲۸	۱۸۴	۲۴۰	آمل.....
۱۸۱	۳۳۳	۱۱۰	۲۹۹	۲۹۱	۶۲۷	بابل.....
۴۷	۵۳	۲۷	۳۱	۷۴	۸۴	بابلسر.....
۶۵۱۱	۲۷۵۰	۱۵	۱۶	۶۵۲۵	۲۷۶۶	بهشهر.....
۱	۳	۱	۶	۱	۹	تنکابن.....
۲۰۹	۱۳۲	۱۱	۱۴	۲۲۰	۱۴۶	جویبار.....
۳۱۲	۲۳۷	۱۵	۹	۳۲۷	۲۴۶	چالوس.....
۱۳	۳۴	۱۰	۴۳	۲۴	۷۷	رامسر.....
۶۱۸۲	۳۷۳۲	۳۸۵	۳۸۸	۶۵۶۷	۳۹۳۰	ساری.....
۸۱۶	۸۶۹	۴۲	۴۰	۸۵۸	۹۰۹	سوادکوه.....
۹	۳۹	۲	۴	۱۱	۴۳	سوادکوه شمالی.....
⊙	۲	⊙	۱	۱	۳	سیمرغ.....
⊙	۱	۰	۰	⊙	۱	عباس‌آباد.....
۰	۰	۰	۰	۰	۰	فریدونکنار.....
۸	۱۸	۱۱	۲۵	۱۹	۴۳	قائم‌شهر.....
۲۵۹	۲۰۸	۶	۶	۲۶۵	۲۱۳	کلاردشت.....
۱۹۳۴	۸۸۵	⊙	۱	۱۹۳۵	۸۸۶	گلوگاه.....
⊙	۱	۰	۰	⊙	۱	محمودآباد.....
۱۹۴	۲۰۴	۵	۱۵	۱۹۹	۲۱۹	میاندورود.....
۳۱۹۱	۲۱۹۴	۸	۵	۳۱۹۹	۲۱۹۹	نکا.....
۲	۳	۱۰۸	۸۶	۱۱۰	۸۹	نور.....
۵۱۸	۲۵۵	۱۰۷۹	۱۳۷۱	۱۵۹۷	۱۶۱۹	نوشهر.....

۳۲- تعداد بهره‌برداری و سطح کاشت برنج (شلتوک) در فضای باز بر حسب شهرستان (بهره‌برداری - هکتار)

دیم		آبی		کل		شهرستان
سطح کاشت	تعداد	سطح کاشت	تعداد	سطح کاشت	تعداد	
۰	۰	۱۴۰۲۶۵	۱۴۴۱۰۵	۱۴۰۲۶۵	۱۴۴۱۰۵	مازندران.....
۰	۰	۲۵۴۰۵	۲۱۶۴۶	۲۵۴۰۵	۲۱۶۴۶	آمل.....
۰	۰	۲۲۹۳۵	۲۸۲۵۷	۲۲۹۳۵	۲۸۲۵۷	بابل.....
۰	۰	۷۵۱۴	۶۶۳۲	۷۵۱۴	۶۶۳۲	بابلسر.....
۰	۰	۶۶۸۰	۴۱۳۳	۶۶۸۰	۴۱۳۳	بهشهر.....
۰	۰	۱۷۰۳	۲۶۲۴	۱۷۰۳	۲۶۲۴	تنکابن.....
۰	۰	۸۱۸۳	۷۳۰۵	۸۱۸۳	۷۳۰۵	جویبار.....
۰	۰	۵۴۰	۹۴۹	۵۴۰	۹۴۹	چالوس.....
۰	۰	۱۲۵	۳۸۶	۱۲۵	۳۸۶	رامسر.....
۰	۰	۱۶۵۲۲	۲۰۶۳۶	۱۶۵۲۲	۲۰۶۳۶	ساری.....
۰	۰	۴۵۹	۱۳۴۱	۴۵۹	۱۳۴۱	سوادکوه.....
۰	۰	۹۳۳	۲۳۴۳	۹۳۳	۲۳۴۳	سوادکوه شمالی.....
۰	۰	۲۳۹۰	۲۴۵۷	۲۳۹۰	۲۴۵۷	سیمرغ.....
۰	۰	۳۸۹	۵۵۸	۳۸۹	۵۵۸	عباس‌آباد.....
۰	۰	۵۶۷۶	۴۵۳۰	۵۶۷۶	۴۵۳۰	فریدونکنار.....
۰	۰	۴۹۴۴	۸۰۹۱	۴۹۴۴	۸۰۹۱	قائم‌شهر.....
۰	۰	۰	۰	۰	۰	کلاردشت.....
۰	۰	۲۲۴۲	۲۸۸۲	۲۲۴۲	۲۸۸۲	گلوگاه.....
۰	۰	۱۴۱۱۶	۱۰۷۹۵	۱۴۱۱۶	۱۰۷۹۵	محمودآباد.....
۰	۰	۶۰۰۶	۵۲۹۳	۶۰۰۶	۵۲۹۳	میاندورود.....
۰	۰	۶۰۷۴	۵۴۰۸	۶۰۷۴	۵۴۰۸	نکا.....
۰	۰	۶۶۲۰	۶۸۷۳	۶۶۲۰	۶۸۷۳	نور.....
۰	۰	۸۱۰	۱۶۶۴	۸۱۰	۱۶۶۴	نوشهر.....

۳۳- تعداد بهره‌برداری و سطح کاشت سایر محصولات سالانه در فضای باز بر حسب شهرستان (بهره‌برداری - هکتار)

دیم		آبی		کل		شهرستان
سطح کاشت	تعداد	سطح کاشت	تعداد	سطح کاشت	تعداد	
۱۴۱۰۹	۱۶۹۳۶	۱۲۷۳۶	۲۴۸۵۹	۲۶۸۴۶	۴۰۸۳۷	مازندران.....
۳۴۷	۵۱۲	۲۵۷۸	۲۱۷۱	۲۹۲۵	۲۶۷۸	آمل.....
۲۶۹	۱۱۹۱	۱۶۵۶	۵۴۷۱	۱۹۲۴	۶۶۳۹	بابل.....
۵۷۴	۵۵۱	۳۰۷	۳۷۶	۸۸۱	۸۵۳	بابلسر.....
۲۳۳۶	۱۵۲۳	۱۱۱۵	۱۳۹۶	۳۴۵۱	۲۷۱۶	بهشهر.....
۸	۷۱	۸۰	۶۹۹	۸۹	۷۷۰	تنکابن.....
۳۹۷	۵۶۲	۱۵۶	۲۶۲	۵۵۳	۷۸۹	جویبار.....
۹	۵۵	۱۳۸	۲۰۴۴	۱۴۷	۲۰۷۰	چالوس.....
۳۰	۱۱۴	۱۹۵	۷۵۴	۲۲۴	۸۵۲	رامسر.....
۲۶۰۵	۳۷۶۸	۸۲۳	۱۴۲۸	۳۴۲۹	۵۰۷۶	ساری.....
۳۳۳	۱۴۳۴	۸	۶۴	۳۴۱	۱۴۹۴	سوادکوه.....
۶۳	۶۰۱	۲۱	۹۰	۸۵	۶۷۹	سوادکوه شمالی.....
۵۸	۱۳۷	۱۰۰	۲۴۴	۱۵۷	۳۷۹	سیمرغ.....
//	۲۳	۳	۱۱۵	۳	۱۳۲	عباس‌آباد.....
۵	۳	۲۲	۳۷۲	۲۸	۳۷۵	فریدونکنار.....
۱۳۳	۳۲۷	۲۳۶	۱۰۷۴	۳۶۹	۱۳۸۹	قائم‌شهر.....
۱۴	۳۲	۳۴	۵۶۱	۴۸	۵۹۱	کلاردشت.....
۹۶۹	۱۰۰۸	۲۰۲	۴۵۵	۱۱۷۱	۱۳۵۱	گلوگاه.....
۷	۸۲	۶۵	۶۴۹	۷۲	۶۹۴	محمودآباد.....
۲۴۲۰	۱۶۸۱	۱۶۱۲	۱۸۵۹	۴۰۳۳	۳۳۵۲	میاندورود.....
۳۴۵۱	۳۱۶۸	۷۵۳	۸۷۲	۴۲۰۴	۳۹۶۹	نکا.....
۶۴	۳۵	۱۷۷۳	۱۷۲۸	۱۸۳۸	۱۷۶۳	نور.....
۱۷	۵۸	۸۵۹	۲۱۷۸	۸۷۶	۲۲۲۷	نوشهر.....

۳۴- تعداد بهره‌برداری به تفکیک محصولات سالانه در فضای باز بر حسب شهرستان (بهره‌برداری)

آفتابگردان آجیلی			اسپرس، شبدر، خلر و ماشک			ارزن			شهرستان
دیم	آبی	کل	دیم	آبی	کل	دیم	آبی	کل	
۶۱	۲۸۶	۳۴۷	۱۷۰	۳۹۸۵	۴۱۳۵	۱۹۵	۳۷۷	۵۷۲	مازندران.....
۹	۲	۱۱	۱۰۷	۴۱۱	۵۱۷	۱	۴	۵	آمل.....
۲	۵۴	۵۶	۱۲۸	۱۰۲۸	۱۱۵۶	۲	۲۴۵	۲۴۷	بابل.....
۱۱	۱۴	۲۵	۲۷	۱۰۴	۱۲۸	۳	۸	۱۱	بابلسر.....
۲	۰	۲	۴۰	۱۹	۵۸	۶	۰	۶	بهشهر.....
۰	۱	۱	۰	۳۵	۳۵	۰	۰	۰	تنکابن.....
۱۴	۱	۱۵	۱۶	۱۵	۳۱	۳۷	۱	۳۸	جویبار.....
۰	۳	۳	۰	۱	۱	۰	۱	۱	چالوس.....
۰	۰	۰	۱	۱	۲	۰	۰	۰	رامسر.....
۱۳	۸۳	۹۶	۲۰۹	۴۶	۲۵۵	۱۰۳	۵	۱۰۸	ساری.....
۰	۰	۰	۹	۰	۹	۱۴	۰	۱۴	سوادکوه.....
۳	۰	۳	۷۴	۴۴	۱۱۷	۰	۰	۰	سوادکوه شمالی.....
۱	۴	۵	۱	۳	۴	۱	۹	۱۰	سیمرغ.....
۰	۰	۰	۰	۰	۰	۰	۰	۰	عباس‌آباد.....
۰	۵۵	۵۵	۰	۴	۴	۰	۶۳	۶۳	فریدونکنار.....
۱	۰	۱	۱۶	۵۳	۶۹	۵	۷	۱۲	قائم‌شهر.....
۰	۰	۰	۰	۰	۰	۰	۰	۰	کلاردشت.....
۱	۰	۱	۷۱	۴۱	۱۰۰	۱	۰	۱	گلوگاه.....
۱	۰	۱	۳	۷	۱۰	۱۲	۲۲	۳۴	محمودآباد.....
۲	۹	۱۱	۶۱	۶۴۸	۷۰۴	۱	۵	۶	میاندورود.....
۱	۱	۲	۱۰۹	۱۰۶	۲۱۵	۹	۰	۹	نکا.....
۰	۰	۰	۰	۱۴۱۸	۱۴۱۸	۰	۰	۰	نور.....
۰	۵۹	۵۹	۰	۳	۳	۰	۷	۷	نوشهر.....



۳۴- تعداد بهره‌برداری به تفکیک محصولات سالانه در فضای باز بر حسب شهرستان (دنباله) (بهره‌برداری)

انواع نخود (دانه خشک)			انواع لوبیا (دانه خشک)			آفتابگردان روغنی			شهرستان
دییم	آبی	کل	دییم	آبی	کل	دییم	آبی	کل	
۱۰۳۷	۱۰۵۲	۲۰۸۹	۲۵۹۷	۵۶۱۹	۸۲۱۲	۱۴	۳۰	۴۴	مازندران.....
.	۹	۹	۷۲	۶۸	۱۴۰	.	.	.	آمل.....
۳	۸۷	۹۰	۲۱۰	۳۲۵	۵۳۵	.	۶	۶	بابل.....
۱۹	۶	۲۵	۳۲	۷۱	۱۰۳	.	.	.	بابلسر.....
۱۳۰	۸۶	۲۱۵	۲۸۲	۱۸۰	۴۶۱	۳	۱	۴	بهشهر.....
۱۲	۶	۱۸	۶۱	۴۸۹	۵۵۰	.	۱	۱	تنکابن.....
۱۰۲	۵۴	۱۵۶	۱۸۵	۳۷	۲۲۲	۸	۱	۹	جویبار.....
.	۱۷	۱۷	۵	۱۳۶۶	۱۳۷۱	.	.	.	چالوس.....
.	.	.	۱۴	۳۲۵	۳۳۹	.	.	.	رامسر.....
۶۴	۶۶	۱۳۰	۴۶۴	۳۰۴	۷۶۸	۱	۳	۴	ساری.....
۶۰	.	۶۰	۳۵۴	۲۴	۳۷۸	.	.	.	سوادکوه.....
۳۹	۱۳	۵۲	۸۲	۳۰	۱۱۲	.	.	.	سوادکوه شمالی.....
۱۳	۴	۱۷	۱۵	۲۵	۳۹	.	۱	۱	سیمرغ.....
.	.	.	.	۵	۵	.	.	.	عباس‌آباد.....
.	۲۶	۲۶	.	۸۱	۸۱	.	۱۱	۱۱	فریدونکنار.....
۲۲	۳۶	۵۸	۳۰	۸۴	۱۱۳	.	.	.	قائم‌شهر.....
.	.	.	۱۳	۴۴۴	۴۵۷	.	.	.	کلاردشت.....
۲۰	۸۷	۱۰۷	۹۹	۱۲۷	۲۲۶	.	.	.	گلوگاه.....
۹	۸	۱۷	۱۳	۹	۲۲	.	.	.	محمودآباد.....
۴۱۴	۴۸۸	۹۰۰	۴۱۵	۵۱۲	۹۲۴	.	۳	۳	میاندورود.....
۱۳۳	۵۵	۱۸۸	۲۴۴	۱۰۰	۳۴۴	۲	۱	۳	نکا.....
.	۱	۱	.	۲۰۷	۲۰۷	.	.	.	نور.....
.	۴	۴	۸	۸۷۸	۸۸۶	.	۲	۲	نوشهر.....



۳۴- تعداد بهره‌برداری به تفکیک محصولات سالانه در فضای باز بر حسب شهرستان (دنباله) (بهره‌برداری)

پنبه (وش)			باقلا (دانه خشک)			بادام زمینی			شهرستان
دییم	آبی	کل	دییم	آبی	کل	دییم	آبی	کل	
۱۲۴	۲۸۱	۴۰۲	۱۸۱۳	۱۶۵۴	۳۴۶۵	۳۸	۴۸	۸۶	مازندران.....
۰	۷	۷	۱۵	۴۱	۵۶	۰	۰	۰	آمل.....
۰	۱۵	۱۵	۱۴۴	۳۷۰	۵۱۴	۱	۱۵	۱۶	بابل.....
۰	۳	۳	۳۶	۱۶	۵۲	۲	۳	۵	بابلسر.....
۳۲	۲۰۹	۲۳۸	۸۸	۱۵۲	۲۳۸	۵	۸	۱۳	بهشهر.....
۰	۰	۰	۱	۳۴	۳۵	۰	۰	۰	تنکابن.....
۳	۱	۴	۶۵	۲۷	۹۲	۰	۰	۰	جویبار.....
۱	۲	۳	۰	۲۰	۲۰	۰	۰	۰	چالوس.....
۰	۰	۰	۲	۲۶	۲۸	۰	۱	۱	رامسر.....
۱۸	۱۱	۲۹	۳۱۷	۶۶	۳۸۳	۶	۳	۹	ساری.....
۰	۰	۰	۲۵۶	۲۶	۲۸۲	۱۱	۱	۱۲	سوادکوه.....
۰	۰	۰	۱۱۶	۱۶	۱۳۲	۰	۰	۰	سوادکوه شمالی.....
۰	۰	۰	۱۷	۷	۲۴	۰	۰	۰	سیمرغ.....
۰	۰	۰	۰	۵	۵	۰	۰	۰	عباس‌آباد.....
۰	۴	۴	۰	۹۹	۹۹	۰	۱	۱	فریدونکنار.....
۰	۴	۴	۲۹	۹۵	۱۲۴	۰	۱	۱	قائم‌شهر.....
۰	۰	۰	۰	۱	۱	۰	۰	۰	کلاردشت.....
۴۶	۹	۵۵	۵۰	۴۱	۹۱	۱	۰	۱	گلوگاه.....
۲	۴	۶	۱۸	۲۹	۴۷	۱	۰	۱	محمودآباد.....
۱۰	۱۰	۲۰	۴۵۱	۴۷۱	۹۲۱	۷	۹	۱۶	میاندورود.....
۱۲	۲	۱۴	۲۰۵	۸۹	۲۹۴	۴	۶	۱۰	نکا.....
۰	۰	۰	۰	۷	۷	۰	۰	۰	نور.....
۰	۰	۰	۴	۱۷	۲۱	۰	۰	۰	نوشهر.....



۳۴- تعداد بهره‌برداری به تفکیک محصولات سالانه در فضای باز بر حسب شهرستان (دنباله) (بهره‌برداری)

چغندر قند			توتون و تنباکو			پیاز			شهرستان
دییم	آبی	کل	دییم	آبی	کل	دییم	آبی	کل	
۰	۰	۰	۴۸۲	۱۸۳	۶۶۲	۳۲۰۵	۴۷۳۳	۷۹۳۵	مازندران.....
۰	۰	۰	۰	۰	۰	۲	۳۳	۳۵	آمل.....
۰	۰	۰	۰	۴	۴	۴۰	۶۵۲	۶۹۰	بابل.....
۰	۰	۰	۱	۰	۱	۴۲	۶۹	۱۱۱	بابلسر.....
۰	۰	۰	۱	۳	۴	۲۰۶	۴۸۱	۶۸۶	بهشهر.....
۰	۰	۰	۰	۱	۱	۱۷	۳۰	۴۷	تنکابن.....
۰	۰	۰	۰	۰	۰	۷۲	۴۲	۱۱۴	جویبار.....
۰	۰	۰	۰	۲	۲	۰	۱۸۹	۱۸۹	چالوس.....
۰	۰	۰	۰	۰	۰	۰	۲۸۴	۲۸۴	رامسر.....
۰	۰	۰	۱۶۲	۱۰۲	۲۶۲	۱۲۳۰	۳۴۲	۱۵۷۲	ساری.....
۰	۰	۰	۰	۰	۰	۲۶۸	۱۵	۲۸۳	سوادکوه.....
۰	۰	۰	۱	۱	۱	۱۱۸	۹	۱۲۷	سوادکوه شمالی.....
۰	۰	۰	۰	۰	۰	۱۳	۷۸	۹۱	سیمرغ.....
۰	۰	۰	۰	۰	۰	۵	۶	۱۱	عباس‌آباد.....
۰	۰	۰	۰	۱	۱	۱	۲۴۰	۲۴۱	فریدونکنار.....
۰	۰	۰	۱	۱	۲	۶۶	۳۶۰	۴۲۶	قائم‌شهر.....
۰	۰	۰	۰	۱	۱	۲	۱۰۵	۱۰۷	کلاردشت.....
۰	۰	۰	۹	۱۹	۲۸	۵۶	۱۲۰	۱۷۶	گلوگاه.....
۰	۰	۰	۰	۱	۱	۵۹	۱۴۵	۲۰۴	محمودآباد.....
۰	۰	۰	۱۰۹	۵	۱۱۴	۶۷۴	۷۹۹	۱۴۷۲	میاندورود.....
۰	۰	۰	۱۹۹	۳۹	۲۳۸	۳۱۳	۱۳۴	۴۴۷	نکا.....
۰	۰	۰	۰	۰	۰	۱	۳۰	۳۱	نور.....
۰	۰	۰	۰	۳	۳	۲۲	۵۷۰	۵۹۲	نوشهر.....



۳۴- تعداد بهره‌برداری به تفکیک محصولات سالانه در فضای باز بر حسب شهرستان (دنباله) (بهره‌برداری)

ذرت خوشه‌ای و علوفه‌ای			خیار			خریزه، طالبی، گرمک و دستنبو			شهرستان
دیم	آبی	کل	دیم	آبی	کل	دیم	آبی	کل	
۲۲۹	۱۳۵	۳۶۴	۹۶۴	۴۳۲۴	۵۲۸۴	۸۲	۷۱۷	۷۹۹	مازندران.....
۲	۸	۱۰	۱۰	۵۷	۶۷	۰	۱	۱	آمل.....
۱۰۵	۵۳	۱۵۸	۴۰	۱۰۷۴	۱۱۱۴	۱	۶۴	۶۵	بابل.....
۰	۲	۲	۴۴	۶۴	۱۰۸	۲۶	۲۶	۵۲	بابلسر.....
۵	۹	۱۴	۲۰	۴۴۹	۴۶۸	۱۵	۱۳۵	۱۵۰	بهشهر.....
۰	۰	۰	۰	۲۷	۲۷	۰	۰	۰	تنکابن.....
۱۵	۲	۱۷	۷۴	۵۵	۱۲۸	۱۴	۲۹	۴۳	جویبار.....
۰	۰	۰	۰	۲۸۴	۲۸۴	۰	۱	۱	چالوس.....
۰	۰	۰	۰	۲۳	۲۳	۰	۰	۰	رامسر.....
۲۱	۴	۲۵	۲۴۲	۳۲۹	۵۷۱	۹	۸۱	۹۰	ساری.....
۳	۱	۴	۴۹	۵	۵۴	۰	۰	۰	سوادکوه.....
۱۳	۱	۱۴	۲۸۷	۲۳	۳۱۰	۱	۰	۱	سوادکوه شمالی.....
۳۷	۴۵	۸۲	۴	۸۶	۹۰	۱	۳۴	۳۵	سیمرغ.....
۰	۰	۰	۶	۲۹	۳۵	۱	۱	۲	عباس‌آباد.....
۰	۱	۱	۰	۲۷۱	۲۷۱	۱	۷	۸	فریدونکنار.....
۱	۲	۳	۲۴	۱۶۰	۱۸۴	۴	۸	۱۲	قائم‌شهر.....
۰	۰	۰	۲	۲۴	۲۶	۰	۰	۰	کلاردشت.....
۲۲	۴	۲۶	۵۳	۱۵۳	۲۰۶	۱	۱	۲	گلوگاه.....
۰	۰	۰	۹	۳۴۷	۳۵۶	۲	۱۴	۱۶	محمودآباد.....
۴	۲	۶	۷۶	۴۸۶	۵۶۱	۶	۲۳۹	۲۴۵	میاندورود.....
۱	۰	۱	۶	۱۱۹	۱۲۵	۰	۷۳	۷۳	نکا.....
۱	۰	۱	۰	۱۹	۱۹	۰	۱	۱	نور.....
۰	۱	۱	۱۸	۲۴۰	۲۵۸	۰	۳	۳	نوشهر.....



۳۴- تعداد بهره‌برداری به تفکیک محصولات سالانه در فضای باز بر حسب شهرستان (دنباله) (بهره‌برداری)

زیره			زعفران			ذرت دانه‌ای			شهرستان
دییم	آبی	کل	دییم	آبی	کل	دییم	آبی	کل	
۱	۳	۱۱	۱۴	۲۰	۳۴	۵۷	۲۲۹	۲۸۶	مازندران.....
۰	۰	۰	۰	۰	۰	۰	۰	۰	آمل.....
۰	۰	۰	۰	۸	۸	۲	۱۰۹	۱۱۱	بابل.....
۰	۰	۰	۰	۰	۰	۳	۵	۸	بابلسر.....
۲	۰	۲	۱	۳	۴	۱	۲	۳	بهشهر.....
۰	۰	۰	۰	۰	۰	۰	۱۴	۱۴	تنکابن.....
۰	۱	۱	۱	۰	۱	۸	۳	۱۱	جویبار.....
۰	۰	۰	۰	۱	۱	۰	۰	۰	چالوس.....
۰	۰	۰	۰	۰	۰	۰	۰	۰	رامسر.....
۰	۰	۰	۴	۴	۸	۱۶	۱۳	۲۸	ساری.....
۰	۰	۰	۳	۱	۴	۰	۱	۱	سوادکوه.....
۰	۰	۰	۰	۰	۰	۱۸	۹	۲۷	سوادکوه شمالی.....
۰	۰	۰	۲	۰	۲	۳	۷	۱۰	سیمرغ.....
۰	۰	۰	۰	۰	۰	۰	۰	۰	عباس‌آباد.....
۰	۰	۰	۰	۰	۰	۱	۲۲	۲۳	فریدونکنار.....
۰	۰	۰	۰	۰	۰	۲	۳	۵	قائم‌شهر.....
۰	۰	۰	۰	۰	۰	۰	۰	۰	کلاردشت.....
۱	۱	۲	۰	۰	۰	۲	۰	۲	گلوگاه.....
۰	۰	۰	۰	۰	۰	۲	۱	۳	محمودآباد.....
۱	۰	۱	۰	۰	۰	۰	۱	۱	میاندورود.....
۴	۰	۴	۲	۰	۲	۰	۵	۵	نکا.....
۰	۱	۱	۱	۰	۱	۰	۰	۰	نور.....
۰	۰	۰	۰	۳	۳	۰	۳۵	۳۵	نوشهر.....



۳۴- تعداد بهره‌برداری به تفکیک محصولات سالانه در فضای باز بر حسب شهرستان (دنباله) (بهره‌برداری)

شهرستان	سویا			سیب‌زمینی			سیر (خشک)		
	کل	آبی	دیم	کل	آبی	دیم	کل	آبی	دیم
مازندران.....	۴۹۵۰	۶۶۴	۴۲۹۱	۱۰۲۱۳	۵۹۳۸	۴۲۷۵	۱۰۷۷۴	۶۴۸۹	۴۲۸۴
آمل.....	۳	۲	۱	۴۸۹	۳۰۳	۱۸۶	۹۴	۲۷	۶۷
بابل.....	۱۳	۱۰	۳	۲۱۲۷	۱۶۷۲	۴۵۵	۹۹۴	۸۹۹	۹۶
بابلسر.....	۴۳۰	۱۶	۴۱۴	۱۲	۱۰	۲	۱۴۷	۵۷	۹۰
بهشهر.....	۲۰۵	۶۷	۱۳۸	۳۴۷	۱۶۰	۱۸۷	۶۲۴	۳۵۷	۲۶۷
تنکابن.....	۲	۲	۰	۵۵۴	۵۱۴	۴۰	۸۱	۵۴	۲۷
جویبار.....	۱۸۶	۷۵	۱۱۱	۸	۳	۵	۹۷	۲۷	۷۰
چالوس.....	۲	۲	۰	۸۹۲	۸۸۸	۴	۱۱۵۴	۱۱۵۲	۲
رامسر.....	۰	۰	۰	۵۱۲	۴۹۵	۱۷	۳۸۱	۳۸۱	۰
ساری.....	۸۶۴	۲۶	۸۳۸	۱۶۱۳	۱۶۹	۱۴۴۵	۱۶۳۲	۳۵۵	۱۲۷۷
سوادکوه.....	۲	۱	۱	۱۰۵۴	۲۰	۱۰۳۴	۵۶۶	۲۵	۵۳۱
سوادکوه شمالی.....	۱	۰	۱	۴۰۰	۲۳	۳۷۷	۴۲۲	۲۰	۴۰۲
سیمرغ.....	۴۷	۱۴	۳۳	۶	۵	۱	۸۴	۷۲	۱۲
عباس‌آباد.....	۰	۰	۰	۷	۳	۴	۱۴	۹	۵
فریدونکنار.....	۱	۰	۱	۲۷	۲۷	۰	۲۲۶	۲۲۵	۱
قائم‌شهر.....	۱۷۴	۴۶	۱۲۸	۷۳	۵۵	۱۸	۵۶۴	۴۹۷	۶۷
کلاردشت.....	۰	۰	۰	۲۴۲	۲۳۴	۸	۴۰۹	۴۰۵	۴
گلوگاه.....	۴۳۸	۴۴	۳۹۶	۲۴۱	۱۱۴	۱۲۷	۲۱۸	۱۰۵	۱۱۳
محمودآباد.....	۰	۰	۰	۸	۵	۳	۱۴۹	۹۴	۵۵
میاندورود.....	۹۴۸	۱۹۸	۷۵۳	۱۶۸	۷۹	۸۹	۱۴۳۲	۸۰۹	۶۲۴
نکا.....	۱۶۳۱	۱۵۷	۱۴۷۴	۲۵۰	۱۲	۲۳۸	۷۰۵	۱۴۷	۵۵۹
نور.....	۲	۲	۰	۲۷۵	۲۴۷	۲۸	۸۴	۸۳	۱
نوشهر.....	۲	۲	۰	۹۰۸	۹۰۰	۸	۶۹۵	۶۸۰	۱۵



۳۴- تعداد بهره‌برداری به تفکیک محصولات سالانه در فضای باز بر حسب شهرستان (دنباله) (بهره‌برداری)

کلزا			کدو آجیلی			عدس			شهرستان
دییم	آبی	کل	دییم	آبی	کل	دییم	آبی	کل	
۱۵۰۹	۴۹۱	۱۹۹۹	۶۵۹	۴۵۱	۱۱۱۰	۶۶۶	۴۲۶	۱۰۸۶	مازندران.....
۵۷	۳۰۴	۳۶۱	۲	۱۰	۱۲	۲	۶۶	۶۸	آمل.....
۴	۷	۱۱	۵	۲۰	۲۵	۰	۹۳	۹۳	بابل.....
۱۵	۳۳	۴۸	۷	۷	۱۴	۱	۷	۸	بابلسر.....
۴۳۲	۲۰	۴۵۰	۳	۶	۹	۲۵۵	۴۳	۲۹۸	بهشهر.....
۰	۰	۰	۰	۱	۱	۰	۱	۱	تنکابن.....
۶۱	۸	۶۹	۴۸	۲	۵۰	۷	۲	۹	جویبار.....
۰	۰	۰	۰	۱۴	۱۴	۱	۲۳	۲۴	چالوس.....
۰	۰	۰	۰	۰	۰	۲	۹۲	۹۳	رامسر.....
۱۶۱	۱۰	۱۷۱	۲۴۱	۷۰	۳۱۱	۲۹۳	۳۲	۳۲۰	ساری.....
۰	۰	۰	۰	۰	۰	۲۷	۰	۲۷	سوادکوه.....
۲	۰	۲	۳۰	۰	۳۰	۰	۰	۰	سوادکوه شمالی.....
۶	۱۷	۲۳	۳	۱۲	۱۵	۱	۰	۱	سیمرغ.....
۰	۰	۰	۰	۴	۴	۰	۰	۰	عباس‌آباد.....
۰	۰	۰	۱	۲۱	۲۲	۰	۲	۲	فریدونکنار.....
۳	۱۴	۱۷	۲۶	۱۶۷	۱۹۳	۳	۸	۱۱	قائم‌شهر.....
۰	۰	۰	۱	۲	۳	۴	۴	۸	کلاردشت.....
۱۶۳	۷	۱۷۰	۳	۴	۷	۱۸	۰	۱۸	گلوگاه.....
۰	۱	۱	۳	۳	۶	۰	۱	۱	محمودآباد.....
۱۹۹	۳۳	۲۳۲	۵۰	۸۸	۱۳۸	۳۱	۲۷	۵۸	میاندورود.....
۴۰۵	۳۷	۴۴۲	۲۳۶	۲	۲۳۸	۲۱	۱۳	۳۴	نکا.....
۲	۰	۲	۰	۰	۰	۰	۳	۳	نور.....
۰	۰	۰	۱	۱۸	۱۹	۱	۹	۱۰	نوشهر.....



۳۴- تعداد بهره‌برداری به تفکیک محصولات سالانه در فضای باز بر حسب شهرستان (دنباله) (بهره‌برداری)

گوجه فرنگی			گل رنگ			کنجد			شهرستان
دییم	آبی	کل	دییم	آبی	کل	دییم	آبی	کل	
۱۸۷۹	۵۱۴۸	۷۰۲۲	۴۷	۵	۵۲	۱۱۱۴	۱۶۷۸	۲۷۹۱	مازندران.....
۴	۶۴	۶۸	۰	۱	۱	۱	۵	۶	آمل.....
۵۴	۹۲۹	۹۸۲	۰	۱	۱	۸	۵۴۹	۵۵۷	بابل.....
۱۱۵	۸۳	۱۹۸	۰	۰	۰	۵۹	۲۴	۸۳	بابلسر.....
۱۹۵	۷۵۲	۹۴۵	۲۶	۲	۲۸	۹۳	۷۳	۱۶۶	بهشهر.....
۲	۴	۶	۰	۰	۰	۰	۰	۰	تنکابن.....
۱۳۲	۸۴	۲۱۶	۲	۰	۲	۷۴	۱۳	۸۷	جویبار.....
۰	۲۰۵	۲۰۵	۰	۰	۰	۰	۰	۰	چالوس.....
۰	۲۴	۲۴	۰	۰	۰	۰	۰	۰	رامسر.....
۳۵۴	۴۵۲	۸۰۶	۴	۰	۴	۳۲۶	۴۸	۳۷۴	ساری.....
۷۱	۷	۷۸	۵	۰	۵	۲۶	۲	۲۸	سوادکوه.....
۹۸	۹	۱۰۷	۰	۰	۰	۲۲	۲	۲۴	سوادکوه شمالی.....
۳۴	۹۲	۱۲۶	۰	۰	۰	۷	۶۴	۷۱	سیمرغ.....
۱۱	۱۸	۲۹	۰	۰	۰	۰	۰	۰	عباس‌آباد.....
۱	۲۷۰	۲۷۱	۰	۰	۰	۱	۱۱۲	۱۱۳	فریدونکنار.....
۳۴	۱۶۶	۲۰۰	۰	۰	۰	۶۲	۲۴۰	۳۰۲	قائم‌شهر.....
۰	۱۹	۱۹	۰	۰	۰	۰	۰	۰	کلاردشت.....
۷۵	۱۷۵	۲۴۸	۴	۰	۴	۳۵	۰	۳۵	گلوگاه.....
۱۲	۳۵۳	۳۶۵	۰	۰	۰	۵	۳۵	۴۰	محمودآباد.....
۳۸۹	۸۱۰	۱۱۹۷	۵	۱	۶	۲۸۰	۴۷۹	۷۵۹	میاندورود.....
۲۸۱	۳۷۶	۶۵۷	۱	۰	۱	۱۱۶	۳۲	۱۴۷	نکا.....
۰	۱۸	۱۸	۰	۰	۰	۰	۰	۰	نور.....
۱۸	۲۳۹	۲۵۷	۰	۰	۰	۰	۱	۱	نوشهر.....



۳۴- تعداد بهره‌برداری به تفکیک محصولات سالانه در فضای باز بر حسب شهرستان (دنباله) (بهره‌برداری)

هندوانه			ماش			گیاهان سالانه زینتی			شهرستان
دیم	آبی	کل	دیم	آبی	کل	دیم	آبی	کل	
۱۳۴	۱۰۵۰	۱۱۸۴	۳۷۰	۳۸۰	۷۵۰	۵۱	۱۸۳	۲۳۴	مازندران.....
۱	۳	۴	۴	۱۱	۱۵	۰	۶	۶	آمل.....
۰	۸۰	۸۰	۰	۶۰	۶۰	۱	۱	۲	بابل.....
۵۲	۳۱	۸۳	۱	۷	۸	۰	۱	۱	بابلسر.....
۲	۱۵۲	۱۵۴	۳	۲۶	۲۹	۰	۲	۲	بهشهر.....
۱	۱	۲	۰	۰	۰	۰	۷	۷	تنکابن.....
۳۱	۳۵	۶۶	۴	۰	۴	۱۰	۱	۱۱	جویبار.....
۰	۸	۸	۰	۰	۰	۲	۴۲	۴۴	چالوس.....
۰	۰	۰	۰	۰	۰	۰	۲	۲	رامسر.....
۱۳	۷۸	۹۱	۱۹۶	۲	۱۹۸	۱۷	۷	۲۴	ساری.....
۰	۰	۰	۰	۰	۰	۲	۰	۲	سوادکوه.....
۵	۲	۷	۰	۰	۰	۱	۰	۱	سوادکوه شمالی.....
۲	۳۵	۳۷	۰	۰	۰	۰	۰	۰	سیمرغ.....
۱	۵	۶	۰	۰	۰	۱۳	۹	۲۲	عباس‌آباد.....
۱	۱۶	۱۷	۰	۸۴	۸۴	۰	۲	۲	فریدونکنار.....
۴	۱۱	۱۵	۴	۲	۶	۰	۸	۸	قائم‌شهر.....
۰	۰	۰	۰	۰	۰	۰	۲۷	۲۷	کلاردشت.....
۲	۲	۴	۲	۰	۲	۰	۱	۱	گلوگاه.....
۸	۱۶	۲۴	۱	۱۵	۱۶	۱	۱۰	۱۱	محمودآباد.....
۱۰	۳۳۹	۳۴۹	۱۵۲	۱۶۳	۳۱۵	۰	۵۰	۵۰	میاندورود.....
۰	۲۲۸	۲۲۸	۳	۱۰	۱۳	۴	۱	۵	نکا.....
۰	۵	۵	۰	۰	۰	۰	۱	۱	نور.....
۱	۲	۳	۰	۰	۰	۰	۵	۵	نوشهر.....



۳۴- تعداد بهره‌برداری به تفکیک محصولات سالانه در فضای باز بر حسب شهرستان (دنباله) (بهره‌برداری)

شهرستان	هندوانه آجیلی			هویج، ترب و شلغم			یونجه		
	کل	آبی	دیم	کل	آبی	دیم	کل	آبی	دیم
مازندران.....	۱۹	۱۷	۲	۳۵۷۱	۲۳۹۳	۱۱۸۵	۳۴۶۲	۲۹۴۶	۵۱۸
آمل.....	۰	۰	۰	۶۳	۴۹	۱۴	۵۷۷	۵۱۶	۶۱
بابل.....	۲	۲	۰	۱۱۸۲	۸۷۲	۳۱۰	۳۳۷	۳۳۷	۰
بابلسر.....	۰	۰	۰	۳۶	۲۴	۱۲	۷	۰	۷
بهشهر.....	۰	۰	۰	۱۶۵	۱۵۳	۱۲	۱۰۱	۷	۹۴
تنکابن.....	۰	۰	۰	۴۴	۴۲	۲	۳	۳	۰
جویبار.....	۰	۰	۰	۹	۴	۵	۱۸	۴	۱۴
چالوس.....	۰	۰	۰	۸۲	۸۲	۰	۱۶۸	۱۴۱	۲۸
رامسر.....	۰	۰	۰	۶	۶	۰	۹۳	۷۰	۲۳
ساری.....	۱۰	۹	۱	۳۰۳	۶۷	۲۳۶	۴۰	۲۴	۱۶
سوادکوه.....	۰	۰	۰	۱۸۲	۲	۱۸۰	۲۰۹	۲	۲۰۷
سوادکوه شمالی.....	۱	۰	۱	۳۰۶	۶	۳۰۰	۲	۰	۲
سیمرغ.....	۰	۰	۰	۱۲	۶	۶	۰	۰	۰
عباس‌آباد.....	۰	۰	۰	۷	۷	۰	۰	۰	۰
فریدونکنار.....	۰	۰	۰	۱۵۵	۱۵۴	۱	۳	۳	۰
قائم‌شهر.....	۲	۲	۰	۲۰۵	۱۷۸	۲۷	۳۲	۲۶	۶
کلاردشت.....	۰	۰	۰	۱۳۴	۱۳۳	۱	۱۵	۰	۱۵
گلوگاه.....	۰	۰	۰	۷۶	۶۲	۱۴	۱۸	۳	۱۵
محمودآباد.....	۰	۰	۰	۱۹۵	۱۸۰	۱۵	۵	۴	۱
میاندورود.....	۱	۱	۰	۲۰۵	۱۹۲	۱۳	۷	۶	۱
نکا.....	۳	۳	۰	۴۰	۵	۳۵	۶	۰	۶
نور.....	۰	۰	۰	۱۵	۱۵	۰	۱۲۳۰	۱۲۱۲	۱۸
نوشهر.....	۰	۰	۰	۱۵۸	۱۵۵	۳	۵۹۲	۵۸۸	۴



۳۴- تعداد بهره‌برداری به تفکیک محصولات سالانه در فضای باز بر حسب شهرستان (دنباله) (بهره‌برداری)

سایر گیاهان زراعی			سایر سبزیجات			شهرستان
دییم	آبی	کل	دییم	آبی	کل	
۱۳۷۲	۲۰۰۷	۳۳۷۴	۶۴۰۹	۱۴۱۴۹	۲۰۵۱۶	مازندران.....
۱	۲۱	۲۲	۱۸۲	۷۹۵	۹۷۶	آمل.....
۴۳	۳۷۸	۴۲۱	۵۰۸	۳۳۰۱	۳۸۰۹	بابل.....
۵۹	۳۲	۹۱	۱۰۰	۱۱۸	۲۱۸	بابلسر.....
۸۶	۱۱۹	۲۰۴	۳۶۵	۹۱۷	۱۲۸۱	بهشهر.....
۱	۲	۳	۵۴	۲۸۶	۳۴۰	تنکابن.....
۶۶	۱۰	۷۳	۷۳	۷۷	۱۴۹	جویبار.....
۷	۲۸	۳۵	۱۶	۱۸۴۱	۱۸۵۷	چالوس.....
۸۹	۴۹۷	۵۸۶	۳	۳۶۵	۳۶۸	رامسر.....
۳۴	۲۹۶	۳۲۹	۱۵۵۴	۸۰۶	۲۳۵۹	ساری.....
۶۳	۲	۶۵	۷۷۹	۴۸	۸۲۷	سوادکوه.....
۱۹۶	۱۸	۲۱۴	۵۰۶	۲۷	۵۳۲	سوادکوه شمالی.....
۴	۲۹	۳۳	۵۰	۱۱۷	۱۶۷	سیمرغ.....
۰	۱	۱	۱۸	۱۰۷	۱۲۴	عباس‌آباد.....
۱	۳۰	۳۱	۱	۳۳۵	۳۳۶	فریدونکنار.....
۲۶	۹۴	۱۲۰	۱۱۹	۸۳۷	۹۵۶	قائم‌شهر.....
۰	۰	۰	۱۰	۵۴۰	۵۵۰	کلاردشت.....
۴۷	۱۲	۵۹	۱۸۶	۲۸۹	۴۴۰	گلوگاه.....
۲	۲۲	۲۴	۲۷	۶۰۲	۶۲۹	محمودآباد.....
۳۰	۲۶	۵۶	۶۲۱	۹۱۲	۱۵۲۹	میاندورود.....
۶۰۶	۳	۶۰۹	۱۱۸۴	۵۳۰	۱۷۱۴	نکا.....
۱	۰	۱	۱۸	۱۹۴	۲۱۲	نور.....
۱۱	۳۸۸	۳۹۸	۳۶	۱۱۰۹	۱۱۴۵	نوشهر.....

فصل چهارم
باغداری
(محصولات دائمی در فضای باز)
و کشت گلخانه‌ای

۳۵- تعداد بهره‌برداری و تعداد درخت محصولات دائمی در فضای باز بر حسب نام محصول (بهره‌برداری - هزار اصله)

تعداد درخت بارور و نهال	تعداد بهره‌برداری	نام محصول
۳۹۴۲۹	XX	جمع.....
۱۹۰	۸۴۴۳	آلبالو.....
۶۱۱	۳۷۱۵۶	انار.....
۱۰۹	۱۴۳۹۲	انجیر آبی.....
۲۱	۱۰۳۶۸	انجیر دیم.....
۳۳	۸۹۴۶	انگور آبی.....
۱۳	۴۶۰۲	انگور دیم.....
۷۳۸	۲۹۶۵۶	انواع آلو و گوجه.....
۳۶۲۰	۱۱۲۲۰	انواع تبریزی و اوکالیپتوس.....
۸۹	۴۴۸۴	انواع توت و شاه‌توت.....
۱	۵۸	بادام آبی.....
//	۱۴	بادام دیم.....
۷۱	۹۱۲۷	به.....
۲۰۱۸۵	۱۳۵۲۱۸	پرتقال.....
//	۷	پسته.....
-	۱۲۸۰	توت فرنگی.....
۴۹	۱۰۲۴	توت نوغان.....
-	۱۲۰۱	چای.....
۶۲	۱۰۰۸	خرما.....
-	۶۰۷	خزانه درختان غیر مثمر.....
-	۶۳۹	خزانه درختان مثمر.....
۱۵	۲۱۷۶	زردآلو و قیسی.....
-	۷۹	زرشک.....



۳۵- تعداد بهره‌برداری و تعداد درخت محصولات دائمی در فضای باز بر حسب نام محصول (دنباله) (بهره‌برداری - هزار اصله)

تعداد درخت بارور و نهال	تعداد بهره‌برداری	نام محصول
۱۵	۱۱۴۷	زیتون
۶۷۹	۲۱۰۹۷	سیب
۳۸۸	۴۳۲۷	فندق
۲۳۴۲	۱۱۰۴۸	کیوی
۱۱۸۳	۳۷۸۰۰	گردو
۱	۲۵۵	گریپ‌فروت
۲۶۵	۹۲۱۷	گلابی
-	۴۵۳	گلستان (گل محمدی)
-	۶۹۷۱	گیاهان دائمی زینتی
۳۵۷	۹۳۰۰	گیلاس
۷	۱۹۸۴	لیموترش
۲۳	۶۰۶۵	لیموشیرین
۲	۳۲۰	موز
۵۰۸۶	۶۲۰۳۳	نارنگی
۲۱۲۴	۲۵۰۷۳	هلو، شلیل و شفتالو
۴۸۳	۲۷۸۳۷	سایر مرکبات
۶۷۱	۱۷۴۷۶	سایر محصولات دائمی

۳۶- تعداد بهره‌برداری و تعداد درخت سیب در فضای باز بر حسب شهرستان (بهره‌برداری - هزار اصله)

شهرستان	تعداد بهره‌برداری	تعداد درخت بارور و نهال
مازندران	۲۱۰۹۷	۶۷۹
آمل	۴۳۵۵	۱۶۲
بابل	۲۰۲۹	۲۱
بایلسر	۱۲۱	۱
بهشهر	۹۶۸	۲۴
تنکابن	۳۰۷	۲
جویبار	۳۱۳	۱
چالوس	۱۲۴۱	۱۱
رامسر	۸۷۹	۱۵
ساری	۲۷۳۵	۱۹۶
سوادکوه	۷۸۲	۷
سوادکوه شمالی	۵۰۱	۲
سیمرغ	۱۶۰	//
عباس‌آباد	۳۱	۱
فریدونکنار	۳۴۱	۱
قائم‌شهر	۲۶۷	۸
کلاردشت	۴۳۴	۱۳
گلوگاه	۳۱۱	۱۳
محمودآباد	۳۸۵	۶۳
میانرود	۱۱۱۵	۷
نکا	۱۶۷۴	۶۱
نور	۱۰۱۱	۴۳
نوشهر	۱۱۳۹	۲۸

۳۷- تعداد بهره‌برداری و تعداد درخت سیب در فضای باز بر حسب وسعت اراضی کشاورزی (بهره‌برداری - هزار اصله)

تعداد درخت بارور و نهال	تعداد بهره‌برداری	وسعت اراضی کشاورزی
۶۷۹	۲۱۰۹۷	جمع
//	۲۰۶	بدون زمین
۱۸۱	۱۲۶۶۷	جمع کمتر از ۱ هکتار
۱۵	۳۴۶۴	کمتر از ۰/۱ هکتار
۲۸	۲۱۰۷	۰/۱ تا کمتر از ۰/۲ هکتار
۷۰	۴۰۵۸	۰/۲ تا کمتر از ۰/۵ هکتار
۶۸	۳۰۳۹	۰/۵ تا کمتر از ۱ هکتار
۲۶۳	۶۷۰۸	جمع ۱ تا کمتر از ۵ هکتار
۹۱	۳۴۱۷	۱ تا کمتر از ۲ هکتار
۶۰	۱۶۵۳	۲ تا کمتر از ۳ هکتار
۶۳	۱۰۳۹	۳ تا کمتر از ۴ هکتار
۴۹	۵۹۹	۴ تا کمتر از ۵ هکتار
۱۵۱	۱۴۳۹	جمع ۵ تا کمتر از ۲۰ هکتار
۸۶	۸۷۳	۵ تا کمتر از ۷/۵ هکتار
۲۷	۲۵۰	۷/۵ تا کمتر از ۱۰ هکتار
۳۰	۲۴۸	۱۰ تا کمتر از ۱۵ هکتار
۹	۶۸	۱۵ تا کمتر از ۲۰ هکتار
۱۸	۶۱	جمع ۲۰ تا کمتر از ۵۰ هکتار
۴	۲۸	۲۰ تا کمتر از ۲۵ هکتار
۳	۲۰	۲۵ تا کمتر از ۳۵ هکتار
۱۲	۱۳	۳۵ تا کمتر از ۵۰ هکتار
۶۵	۱۷	جمع ۵۰ هکتار و بیش تر
۳	۱۳	۵۰ تا کمتر از ۱۰۰ هکتار
۶۳	۳	۱۰۰ تا کمتر از ۲۰۰ هکتار
//	۱	۲۰۰ تا کمتر از ۵۰۰ هکتار
.	.	۵۰۰ تا کمتر از ۱۰۰۰ هکتار
.	.	۱۰۰۰ تا کمتر از ۲۰۰۰ هکتار
.	.	۲۰۰۰ هکتار و بیش تر

۳۸- تعداد بهره‌برداری و تعداد درخت سیب در فضای باز بر حسب وسعت اراضی باغ و قلمستان (بهره‌برداری - هزار اصله)

تعداد درخت بارور و نهال	تعداد بهره‌برداری	وسعت اراضی باغ و قلمستان
۶۷۹	۲۱۰۹۷	جمع.....
۵	۱۳۷۴	بدون زمین باغ و قلمستان
۲۶۴	۱۶۳۷۶	جمع کمتر از ۱ هکتار
۲۶	۵۹۳۳	کمتر از ۰/۱ هکتار
۳۹	۳۲۱۵	۰/۱ تا کمتر از ۰/۲ هکتار
۱۰۳	۴۷۸۳	۰/۲ تا کمتر از ۰/۵ هکتار
۹۶	۲۴۴۵	۰/۵ تا کمتر از ۱ هکتار
۲۹۴	۳۱۶۳	جمع ۱ تا کمتر از ۵ هکتار.....
۱۶۴	۲۱۰۵	۱ تا کمتر از ۲ هکتار
۷۲	۶۶۵	۲ تا کمتر از ۳ هکتار
۵۸	۳۹۳	۳ تا کمتر از ۵ هکتار
۱۱۷	۱۸۵	جمع ۵ هکتار و بیش تر
۳۲	۱۳۸	۵ تا کمتر از ۱۰ هکتار
۱۳	۳۲	۱۰ تا کمتر از ۲۰ هکتار
۱۰	۱۰	۲۰ تا کمتر از ۵۰ هکتار
۶۳	۵	۵۰ هکتار و بیش تر

۳۹- تعداد بهره‌برداری و تعداد درخت سیب در فضای باز بر حسب سن بهره‌بردار (بهره‌برداری - هزار اصله)

تعداد درخت بارور و نهال	تعداد بهره‌برداری	سن بهره‌بردار
۶۷۷	۲۱۰۶۲	جمع.....
//	۲	کمتر از ۱۵ ساله
//	۶	۱۵-۱۹ ساله
۱	۴۶	۲۰-۲۴ ساله
۹	۲۹۳	۲۵-۲۹ ساله
۲۰	۷۲۸	۳۰-۳۴ ساله
۳۸	۱۲۵۱	۳۵-۳۹ ساله
۴۴	۲۰۵۳	۴۰-۴۴ ساله
۷۲	۲۷۳۳	۴۵-۴۹ ساله
۱۵۹	۳۳۹۰	۵۰-۵۴ ساله
۹۲	۲۷۴۲	۵۵-۵۹ ساله
۱۰۲	۲۷۰۲	۶۰-۶۴ ساله
۴۹	۱۷۵۱	۶۵-۶۹ ساله
۴۱	۱۵۳۲	۷۰-۷۴ ساله
۱۹	۸۴۴	۷۵-۷۹ ساله
۳۰	۹۹۱	۸۰ ساله و بیش تر

۴۰- تعداد بهره‌برداری و تعداد درخت به تفکیک محصولات دائمی در فضای باز بر حسب شهرستان (بهره‌برداری-هزار اصله)

انجیر آبی		انار		آلبالو		شهرستان
تعداد درخت بارور و نهال	تعداد بهره‌برداری	تعداد درخت بارور و نهال	تعداد بهره‌برداری	تعداد درخت بارور و نهال	تعداد بهره‌برداری	
۱۰۹	۱۴۳۹۲	۶۱۱	۳۷۱۵۶	۱۹۰	۱۴۴۳	مازندران.....
۴	۱۸۰۹	۱۱	۳۲۴۳	۸۸	۲۷۹۹	آمل.....
۷۰	۴۲۵۷	۱۰۱	۷۴۲۱	۶۴	۱۱۰۴	بابل.....
//	۱۵۲	۲	۴۳۸	//	۳۵	بابلسر.....
۱	۵۱۱	۱۷۲	۳۱۱۸	۳	۳۳۱	بهشهر.....
//	۲۳۵	۱	۱۸۴	//	۳۲	تنکابن.....
۱	۴۸۱	۶	۱۴۸۴	۱	۳۲۷	جویبار.....
۱	۴۶۲	۱	۳۳۵	۳	۲۲۲	چالوس.....
//	۱۴۵	۲	۳۴۲	۵	۲۵۱	رامسر.....
۱۳	۱۵۲۸	۵۱	۵۳۵۷	۵	۷۲۷	ساری.....
۹	۸۳	۱	۴۰۲	۳	۳۵۹	سوادکوه.....
//	۵۴	۲	۶۷۰	//	۳۲	سوادکوه شمالی.....
۱	۵۰۳	۶۴	۹۱۰	//	۱۲۰	سیمرغ.....
//	۱۰۸	۱	۱۱۲	//	۱۶	عباس‌آباد.....
۱	۵۰۰	۱	۶۵۰	//	۱۳۴	فریدونکنار.....
۱	۵۷۱	۱۳	۲۲۳۲	//	۱۴۹	قائم‌شهر.....
//	۱۶	⊙	۱	//	۶۸	کلاردشت.....
//	۱۰۵	۶۱	۱۳۶۳	۲	۴۹	گلوگاه.....
۱	۴۳۹	۳	۱۳۶۰	//	۴۸	محمودآباد.....
۲	۱۲۳۳	۳۵	۲۸۷۰	۱	۵۶۱	میانرود.....
//	۲۷۸	۷۵	۲۶۵۲	۲	۲۹۶	نکا.....
۱	۳۴۱	۴	۹۷۳	۵	۲۳۵	نور.....
۱	۵۸۱	۳	۱۰۴۰	۶	۵۴۹	نوشهر.....



۴۰- تعداد بهره‌برداری و تعداد درخت به تفکیک محصولات دائمی در فضای باز بر حسب شهرستان (دنباله)

(بهره‌برداری - هزار اصله)

انگور دیم		انگور آبی		انجیر دیم		شهرستان
تعداد درخت بارور و نهال	تعداد بهره‌برداری	تعداد درخت بارور و نهال	تعداد بهره‌برداری	تعداد درخت بارور و نهال	تعداد بهره‌برداری	
۱۳	۴۶۰۲	۳۳	۱۹۴۶	۲۱	۱۰۳۶۸	مازندران.....
//	۹۴	۲۰	۱۱۹۷	۱	۳۵۴	آمل.....
۲	۱۰۷۵	۳	۲۳۰۰	۴	۲۳۴۳	بابل.....
//	۱۱	//	۷۰	//	۷۷	بابلسر.....
//	۲۳۲	۱	۳۸۵	۱	۶۷۳	بهشهر.....
//	۵۱	//	۱۰۶	//	۱۶۵	تنکابن.....
۱	۳۶۱	//	۲۳۳	۱	۵۰۴	جویبار.....
//	۳۴	//	۱۹۰	//	۱۱۸	چالوس.....
⊙	۲	//	۳۶	//	۶۲	رامسر.....
۱	۸۸۹	۳	۱۲۹۹	۳	۱۵۳۱	ساری.....
//	۴۰	//	۳۴	۱	۳۴۱	سوادکوه.....
//	۱۸۱	//	۸	۳	۹۸۹	سوادکوه شمالی.....
//	۱۰۰	//	۳۰۲	//	۱۵۸	سیمرغ.....
//	۱۱	//	۴۲	//	۱۰۵	عباس‌آباد.....
//	۹	//	۲۷۸	//	۲۱	فریدونکنار.....
۳	۳۵۶	۱	۳۰۶	۱	۷۳۹	قائم‌شهر.....
//	۲۰	//	۴۵	//	۱۸	کلاردشت.....
//	۸۱	//	۳۵	//	۱۹۹	گلوگاه.....
//	۱۳۰	//	۱۵۷	۱	۳۳۲	محمودآباد.....
//	۲۵۳	۲	۱۱۱۵	۱	۳۵۵	میاندورود.....
۳	۵۴۵	۱	۳۳۹	۲	۹۲۲	نکا.....
//	۳۶	//	۱۴۸	//	۹۲	نور.....
//	۹۲	۱	۳۲۳	//	۲۷۳	نوشهر.....



۴۰- تعداد بهره‌برداری و تعداد درخت به تفکیک محصولات دائمی در فضای باز بر حسب شهرستان (دنباله)

(بهره‌برداری - هزار اصله)

انواع توت و شاه‌توت		انواع تبریزی و اوکالیپتوس		انواع آلو و گوجه		شهرستان
تعداد درخت بارور و نهال	تعداد بهره‌برداری	تعداد درخت بارور و نهال	تعداد بهره‌برداری	تعداد درخت بارور و نهال	تعداد بهره‌برداری	
۱۹	۴۴۸۴	۳۶۲۰	۱۱۳۲۰	۷۳۸	۲۹۶۵۶	مازندران.....
۲	۷۲۷	۸۴	۹۸۴	۳۲	۲۵۲۲	آمل.....
۳۱	۹۱۸	۱۳۴	۲۵۸۴	۵۱۷	۹۵۵۱	بابل.....
//	۹	۱	۱۵	۳	۲۹۷	بابلسر.....
۱	۳۳۵	۷۹	۶۰۱	۸	۱۰۱۶	بهشهر.....
//	۱۴	۲۱	۷۲	۱	۱۵۳	تنکابن.....
۲	۱۶۵	۱۲	۱۳۸	۱۲	۱۰۱۵	جویبار.....
//	۳۳	۱۱	۴۷۰	۵	۷۱۴	چالوس.....
//	۵	۳	۱۷۸	//	۷۸	رامسر.....
۱	۴۲۲	۱۵۶۸	۱۹۳۵	۴۲	۳۰۹۷	ساری.....
//	۲۸	۹۳	۳۴۲	۹	۸۲۹	سوادکوه.....
۲۵	۵۵۷	۹۶	۷۰۱	۴۰	۱۵۷۲	سوادکوه شمالی.....
//	۱۱۱	۱	۹۴	۷	۸۵۷	سیمرغ.....
//	۱۴	۳۶	۴۵	۲	۱۷۷	عباس‌آباد.....
//	۳۱	۱	۱۱۴	۲	۵۴۵	فریدونکنار.....
۲۴	۱۵۰	۸	۱۲۰	۱۹	۱۴۳۱	قائم‌شهر.....
//	۴۷	۶	۲۰۷	//	۱۱۴	کلاردشت.....
//	۳۹	۳۷	۲۰۰	۲	۲۲۹	گلوگاه.....
//	۸۲	۱۰۳۲	۳۲۶	۶	۱۱۴۸	محمودآباد.....
۱	۳۳۳	۱۱۸	۴۳۵	۹	۱۵۲۶	میاندورود.....
۱	۲۷۲	۲۲۴	۱۰۴۴	۱۳	۱۲۱۳	نکا.....
//	۳۸	۲۲	۱۵۲	۴	۵۹۶	نور.....
//	۱۵۵	۳۵	۴۶۴	۴	۹۷۹	نوشهر.....



۴۰- تعداد بهره‌برداری و تعداد درخت به تفکیک محصولات دائمی در فضای باز بر حسب شهرستان (دنباله)

(بهره‌برداری - هزار اصله)

به		بادام دیم		بادام آبی		شهرستان
تعداد درخت بارور و نهال	تعداد بهره‌برداری	تعداد درخت بارور و نهال	تعداد بهره‌برداری	تعداد درخت بارور و نهال	تعداد بهره‌برداری	
۷۱	۹۱۲۷	//	۱۴	۱	۵۸	مازندران.....
۴	۱۰۲۶	//	۳	//	۷	آمل.....
۲	۷۵۱	⊙	۱	.	.	بابل.....
//	۱۹	بابلسر.....
۱۴	۴۸۱	⊙	۲	⊙	۲	بهشهر.....
۳	۴۵۵	.	.	⊙	۱	تنکابن.....
//	۱۰۵	.	.	⊙	۲	جویبار.....
۱۴	۱۰۵۷	چالوس.....
۵	۵۷۵	رامسر.....
۶	۶۷۳	⊙	۲	//	۳۱	ساری.....
۶	۸۴۴	⊙	۱	.	.	سوادکوه.....
۱	۲۹۱	//	۳	.	.	سوادکوه شمالی.....
//	۲۱	سیمرغ.....
//	۴۴	.	.	⊙	۱	عباس‌آباد.....
//	۱۷۵	.	.	⊙	۱	فریدونکنار.....
//	۶۷	⊙	۱	⊙	۱	قائم‌شهر.....
۳	۵۷۴	کلاردشت.....
۲	۱۴۶	.	.	⊙	۱	گلوگاه.....
//	۱۳۰	محمودآباد.....
//	۱۸۲	.	.	//	۵	میانرود.....
۴	۸۴۵	⊙	۱	.	.	نکا.....
۱	۹۹	.	.	⊙	۱	نور.....
۴	۵۶۸	.	.	//	۵	نوشهر.....



۴۰- تعداد بهره‌برداری و تعداد درخت به تفکیک محصولات دائمی در فضای باز بر حسب شهرستان (دنباله)

(بهره‌برداری - هزار اصله)

توت فرنگی		پسته		پرتقال		شهرستان
تعداد درخت بارور و نهال	تعداد بهره‌برداری	تعداد درخت بارور و نهال	تعداد بهره‌برداری	تعداد درخت بارور و نهال	تعداد بهره‌برداری	
-	۱۲۸۰	//	۷	۲۰۱۸۵	۱۳۵۲۱۸	مازندران.....
-	۲۴	⊙	۲	۵۶۶	۹۱۷۷	آمل.....
-	۱۳۵	.	.	۴۱۷۱	۳۳۵۱۲	بابل.....
-	۳۰۲	.	.	۵۰۰	۳۰۹۲	بابلسر.....
-	۲۷	⊙	۱	۳۵۵	۳۰۳۷	بهشهر.....
-	۳	.	.	۱۸۸۶	۹۸۸۵	تنکابن.....
-	۵۵	.	.	۹۲۴	۵۱۹۲	جویبار.....
-	۲۲۱	.	.	۳۲۳	۳۵۸۶	چالوس.....
-	۱	.	.	۶۰۹	۳۴۴۰	رامسر.....
-	۸۸	//	۴	۳۴۷۱	۱۷۵۵۷	ساری.....
-	۳	.	.	//	۹۲	سوادکوه.....
-	۳۶	.	.	۲۰۶	۲۵۴۳	سوادکوه شمالی.....
-	۱۰۶	.	.	۵۲۰	۲۹۷۵	سیمرغ.....
-	۲	.	.	۱۱۲۴	۲۹۹۸	عباس‌آباد.....
-	۶۷	.	.	۳۲	۲۵۲۰	فریدونکنار.....
-	۱۳	.	.	۲۶۶۲	۱۵۱۹۶	قائم‌شهر.....
-	۳	.	.	⊙	۱	کلاردشت.....
-	۴	.	.	۸۸	۱۰۳۳	گلوگاه.....
-	۱۰	.	.	۹۲	۳۹۸۹	محمودآباد.....
-	۱۵۰	.	.	۱۲۸۵	۵۳۱۶	میاندورود.....
-	۲۴	.	.	۸۲۱	۳۵۱۶	نکا.....
-	۳	.	.	۱۳۰	۳۳۲۴	نور.....
-	۴	.	.	۴۲۰	۳۲۳۵	نوشهر.....



۴۰- تعداد بهره‌برداری و تعداد درخت به تفکیک محصولات دائمی در فضای باز بر حسب شهرستان (دنباله)

(بهره‌برداری - هزار اصله)

خرما		چای		توت نوغان		شهرستان
تعداد درخت بارور و نهال	تعداد بهره‌برداری	تعداد درخت بارور و نهال	تعداد بهره‌برداری	تعداد درخت بارور و نهال	تعداد بهره‌برداری	
۶۲	۱۰۰۸	-	۱۲۰۱	۴۹	۱۰۲۴	مازندران.....
//	۶	-	۰	//	۴۲	آمل.....
//	۲۷	-	۲	۴۶	۷۶۴	بابل.....
//	۳	-	۰	⊙	۱	بابلسر.....
//	۳	-	۰	⊙	۲	بهشهر.....
۶۰	۸۲۶	-	۶۵۵	//	۳	تنکابن.....
//	۴	-	۰	//	۷	جویبار.....
//	۶	-	۱	//	۴	چالوس.....
//	۱۰	-	۵۰۷	⊙	۱	رامسر.....
//	۵۰	-	۳	//	۵۰	ساری.....
//	۱۰	-	۰	//	۷	سوادکوه.....
۰	۰	-	۰	۲	۸۰	سوادکوه شمالی.....
⊙	۲	-	۰	۰	۰	سیمرغ.....
⊙	۲	-	۳۲	//	۳	عباس‌آباد.....
⊙	۱	-	۰	۰	۰	فریدونکنار.....
⊙	۱	-	۰	//	۱۲	قائم‌شهر.....
۰	۰	-	۰	۰	۰	کلاردشت.....
⊙	۱	-	۰	//	۶	گلوگاه.....
//	۶	-	۰	⊙	۱	محمودآباد.....
//	۳۱	-	۱	//	۱۴	میاندورود.....
//	۱۲	-	۰	//	۵	نکا.....
⊙	۱	-	۰	//	۱۳	نور.....
//	۶	-	۰	//	۹	نوشهر.....



۴۰- تعداد بهره‌برداری و تعداد درخت به تفکیک محصولات دائمی در فضای باز بر حسب شهرستان (دنباله)

(بهره‌برداری - هزار اصله)

زردآلو و قیسی		خزانه درختان مثمر		خزانه درختان غیر مثمر		شهرستان
تعداد درخت بارور و نهال	تعداد بهره‌برداری	تعداد درخت بارور و نهال	تعداد بهره‌برداری	تعداد درخت بارور و نهال	تعداد بهره‌برداری	
۱۵	۲۱۷۶	-	۶۳۹	-	۶۰۷	مازندران.....
۷	۵۵۹	-	۳۰	-	۴۱	آمل.....
۱	۲۲۶	-	۱۸۱	-	۹۹	بابل.....
//	۱۱	-	۰	-	۰	بابلسر.....
۱	۱۴۳	-	۵۵	-	۸	بهشهر.....
//	۵	-	۸۷	-	۳۴	تنکابن.....
//	۳۴	-	۴	-	۰	جویبار.....
//	۲۵	-	۲۵	-	۵۰	چالوس.....
//	۲۵	-	۱۴	-	۸۴	رامسر.....
۴	۴۰۵	-	۹۶	-	۱۶	ساری.....
//	۳۲	-	۲	-	۳۲	سوادکوه.....
//	۲۲	-	۸	-	۳	سوادکوه شمالی.....
//	۳	-	۸	-	۰	سیمرغ.....
⊙	۲	-	۴۹	-	۷۸	عباس‌آباد.....
//	۱۸	-	۲	-	۸	فریدونکنار.....
//	۳۴	-	۱۵	-	۳۰	قائم‌شهر.....
//	۳	-	۸	-	۴۵	کلاردشت.....
//	۲۹	-	۰	-	۸	گلوگاه.....
//	۱۷	-	۳	-	۱۱	محمودآباد.....
۱	۲۷۸	-	۷	-	۱۰	میانرود.....
//	۱۴۵	-	۶	-	۱۴	نکا.....
//	۱۰	-	۳	-	۱۴	نور.....
۱	۱۵۰	-	۳۷	-	۲۲	نوشهر.....



۴۰- تعداد بهره‌برداری و تعداد درخت به تفکیک محصولات دائمی در فضای باز بر حسب شهرستان (دنباله)

(بهره‌برداری - هزار اصله)

فندق		زیتون		زرشک		شهرستان
تعداد درخت بارور و نهال	تعداد بهره‌برداری	تعداد درخت بارور و نهال	تعداد بهره‌برداری	تعداد درخت بارور و نهال	تعداد بهره‌برداری	
۳۸۸	۴۳۲۷	۱۵	۱۱۴۷	-	۷۹	مازندران.....
۱	۱۵۶	۲	۴۰	-	۴۳	آمل.....
//	۳۷	//	۱۱۰	-	۶	بابل.....
⊙	۲	//	۳	-	۰	بابلسر.....
۲	۸۰	۴	۲۱۵	-	۵	بهشهر.....
۳۰	۶۴۷	//	۳	-	۱	تنکابن.....
//	۵	//	۵۸	-	۳	جویبار.....
۶	۶۶۸	//	۸	-	۴	چالوس.....
۳۱۵	۱۴۵۸	⊙	۱	-	۰	رامسر.....
۳	۹۳	۲	۲۱۴	-	۴	ساری.....
//	۴۰	//	۹	-	۳	سوادکوه.....
//	۲۷	//	۳	-	۰	سوادکوه شمالی.....
//	۵	//	۹	-	۰	سیمرغ.....
//	۱۲	//	۴	-	۰	عباس‌آباد.....
//	۷	//	۳۰	-	۰	فریدونکنار.....
//	۲۳	//	۳۰	-	۲	قائم‌شهر.....
۱	۱۵۹	۰	۰	-	۰	کلاردشت.....
//	۱۴	۳	۲۸	-	۰	گلوگاه.....
//	۱۰	//	۶	-	۰	محمودآباد.....
//	۶۰	۱	۲۰۱	-	۱	میانرود.....
۱	۴۸	۲	۱۴۲	-	۱	نکا.....
۱۷	۱۸۳	//	۹	-	۰	نور.....
۱۲	۵۹۴	//	۲۴	-	۶	نوشهر.....



۴۰- تعداد بهره‌برداری و تعداد درخت به تفکیک محصولات دائمی در فضای باز بر حسب شهرستان (دنباله)

(بهره‌برداری - هزار اصله)

گریپ فروت		گردو		کیوی		شهرستان
تعداد درخت بارور و نهال	تعداد بهره‌برداری	تعداد درخت بارور و نهال	تعداد بهره‌برداری	تعداد درخت بارور و نهال	تعداد بهره‌برداری	
۱	۲۵۵	۱۱۸۳	۳۷۸۰۰	۲۳۴۲	۱۱۰۴۸	مازندران.....
//	۱۳	۱۲۷	۴۸۴۷	۹۶	۸۵۰	آمل.....
//	۲۴	۷۸	۴۱۱۱	۱۱۰	۱۲۱۸	بابل.....
⊙	۲	//	۷۶	۶	۲۸	بابلسر.....
//	۱۲	۱۶۱	۲۴۶۷	//	۱۱	بهشهر.....
//	۸	۲۳	۸۰۲	۱۱۳۷	۵۳۷۸	تنکابن.....
//	۹	۱	۳۴۵	//	۲۵	جویبار.....
//	۱۱	۳۰	۲۶۷۸	۱۵۵	۶۳۴	چالوس.....
//	۴	۶۰	۱۵۱۴	۴۸	۴۰۰	رامسر.....
//	۳۷	۲۳۵	۵۳۳۰	۲	۱۲۷	ساری.....
۰	۰	۱۰۷	۲۴۹۵	//	۹	سوادکوه.....
//	۶	۱۰	۱۱۹۳	۲	۱۲۹	سوادکوه شمالی.....
//	۳	۱	۳۱۹	۵۲	۲۸۲	سیمرغ.....
//	۲۲	۱	۱۱۴	۶۵۰	۱۱۵۸	عباس‌آباد.....
//	۵۴	//	۱۶۱	//	۱۸	فریدونکنار.....
//	۷	۴	۱۴۰۶	۴۲	۳۳۸	قائم‌شهر.....
۰	۰	۸۴	۱۱۴۵	۱	۴	کلاردشت.....
۰	۰	۵۳	۹۹۶	//	۳	گلوگاه.....
//	۸	//	۲۱۷	۴	۱۰۷	محمودآباد.....
//	۱۱	۵	۱۲۵۳	//	۲۰	میاندورود.....
//	۱۰	۹۰	۲۵۳۷	//	۱۶	نکا.....
⊙	۲	۳۷	۱۱۲۲	۱۴	۷۹	نور.....
//	۱۲	۷۶	۲۶۷۳	۲۳	۲۱۵	نوشهر.....



۴۰- تعداد بهره‌برداری و تعداد درخت به تفکیک محصولات دائمی در فضای باز بر حسب شهرستان (دنباله)

(بهره‌برداری - هزار اصله)

گیاهان دائمی زینتی		گلستان (گل محمدی)		گلایی		شهرستان
تعداد درخت بارور و نهال	تعداد بهره‌برداری	تعداد درخت بارور و نهال	تعداد بهره‌برداری	تعداد درخت بارور و نهال	تعداد بهره‌برداری	
-	۶۹۷۱	-	۴۵۳	۲۶۵	۹۲۱۷	مازندران.....
-	۹۶	-	۶	۴۴	۱۸۱۸	آمل.....
-	۲۱۲	-	۲۴	۴	۱۰۴۴	بابل.....
-	۲	-	۰	۲	۵۲	بابلسر.....
-	۷۴	-	۲	۱۳	۵۹۳	بهشهر.....
-	۱۲۲۸	-	۵	۱	۳۶	تنکابن.....
-	۱۱۸	-	۵	۱۱۳	۲۲۵	جویبار.....
-	۴۷۳	-	۲	۲	۴۴۳	چالوس.....
-	۲۰۰	-	۰	۱	۱۰۳	رامسر.....
-	۵۹۷	-	۳۳۲	۱۴	۱۰۱۵	ساری.....
-	۰	-	۱	۷	۳۲۸	سوادکوه.....
-	۴۶	-	۱	//	۱۲۴	سوادکوه شمالی.....
-	۰	-	۰	//	۱۲۰	سیمرغ.....
-	۱۰۵۴	-	۱۴	//	۱۹	عباس‌آباد.....
-	۱۳۱۷	-	۶	//	۱۰۱	فریدونکنار.....
-	۷۰	-	۱	۱	۲۴۸	قائم‌شهر.....
-	۵۵۳	-	۶	۱۱	۲۰۷	کلاردشت.....
-	۷	-	۰	۶	۲۷۱	گلوگاه.....
-	۳۲۲	-	۶	۱	۹۹	محمودآباد.....
-	۱۸۹	-	۶	۱۰	۶۹۷	میانرود.....
-	۱۰۰	-	۰	۱۵	۷۱۵	نکا.....
-	۵۲	-	۰	۷	۲۶۹	نور.....
-	۲۶۳	-	۳۶	۱۱	۶۹۱	نوشهر.....



۴۰- تعداد بهره‌برداری و تعداد درخت به تفکیک محصولات دائمی در فضای باز بر حسب شهرستان (دنباله)

(بهره‌برداری - هزار اصله)

لیموشیرین		لیموترش		گیلاس		شهرستان
تعداد درخت بارور و نهال	تعداد بهره‌برداری	تعداد درخت بارور و نهال	تعداد بهره‌برداری	تعداد درخت بارور و نهال	تعداد بهره‌برداری	
۲۳	۶۰۶۵	۷	۱۹۸۴	۳۵۷	۹۳۰۰	مازندران.....
۱	۵۱۳	//	۱۱۷	۲۲۶	۳۵۹۵	آمل.....
۴	۱۸۰۳	۱	۳۱۵	۲	۸۸	بابل.....
//	۴۸	//	۱۹	//	۵	بابلسر.....
//	۱۹۴	۱	۲۴۴	۱۰	۳۶۴	بهشهر.....
//	۷۹	//	۱۱۷	//	۲۷	تنکابن.....
۱	۲۰۳	//	۶۸	//	۳۷	جویبار.....
//	۴۷	//	۴۴	۱۰	۵۷۷	چالوس.....
//	۶۵	۱	۱۲۴	۷	۳۶۲	رامسر.....
۴	۴۳۱	۱	۱۵۵	۳۲	۸۲۸	ساری.....
//	۳	⊙	۲	۳	۴۸۸	سوادکوه.....
۲	۴۱۸	//	۱۷	//	۱۰	سوادکوه شمالی.....
//	۱۸۶	//	۵۱	⊙	۱	سیمرغ.....
۱	۶۲	۱	۴۳	//	۸	عباس‌آباد.....
//	۲۰۸	//	۹۰	//	۹	فریدونکنار.....
۵	۶۷۸	//	۸۲	//	۴۲	قائم‌شهر.....
۰	۰	۰	۰	۱	۴۳۳	کلاردشت.....
//	۲۱	//	۱۴	۱	۶۶	گلوگاه.....
۱	۴۱۳	//	۵۲	//	۵	محمودآباد.....
//	۲۳۹	//	۱۹۴	۱	۲۹۳	میاندورود.....
//	۱۳۸	۱	۱۲۸	۲	۲۷۳	نکا.....
۱	۹۷	//	۲۲	۱۵	۴۸۴	نور.....
//	۲۱۹	//	۸۶	۴۶	۱۳۰۶	نوشهر.....



۴۰- تعداد بهره‌برداری و تعداد درخت به تفکیک محصولات دائمی در فضای باز بر حسب شهرستان (دنباله)

(بهره‌برداری - هزار اصله)

هلو، شلیل و شفتالو		نارنگی		موز		شهرستان
تعداد درخت بارور و نهال	تعداد بهره‌برداری	تعداد درخت بارور و نهال	تعداد بهره‌برداری	تعداد درخت بارور و نهال	تعداد بهره‌برداری	
۲۱۲۴	۲۵۰۷۳	۵۰۸۶	۶۲۰۳۳	۲	۳۲۰	مازندران.....
۱۰۶	۲۱۵۸۱	۹۴	۵۰۹۰	//	۱۸	آمل.....
۳۲	۴۷۳۲	۲۵۱	۱۱۵۴۱	//	۶۶	بابل.....
۷	۳۱۰	۷۴	۱۲۲۰	//	۳	بابلسر.....
۴۷	۹۱۳	۲۸۵	۱۸۷۱	//	۷	بهشهر.....
//	۱۰۰	۲۱	۱۰۰۶	۰	۰	تنکابن.....
۲۳	۵۳۹	۲۶۱	۲۳۲۴	//	۹	جویبار.....
۱	۳۱۰	۳	۵۴۶	۰	۰	چالوس.....
//	۷۶	۴۸	۱۲۳۶	۰	۰	رامسر.....
۲۱۵	۳۲۲۴	۲۰۱۲	۱۳۴۲۷	۱	۳۷	ساری.....
۱۲	۴۸۵	//	۴۶	⊖	۱	سوادکوه.....
۵	۶۴۴	۳۶	۱۵۹۳	۰	۰	سوادکوه شمالی.....
۵	۴۶۰	۱۰۲	۱۵۷۷	//	۲۴	سیمرغ.....
۱	۴۹	۳۰	۶۹۱	⊖	۲	عباس‌آباد.....
۳	۴۹۰	۱۲	۲۰۷۱	//	۲۹	فریدونکنار.....
۱۲	۶۶۴	۵۹۵	۷۸۷۷	//	۱۶	قائم‌شهر.....
//	۸۴	۰	۰	۰	۰	کلاردشت.....
۱۶	۳۸۵	۴۱	۴۰۲	۰	۰	گلوگاه.....
۱۱	۱۲۵۹	۲۷	۲۰۱۰	//	۲۲	محمودآباد.....
۶۷۰	۲۷۵۶	۸۱۱	۳۰۲۲	//	۴۵	میاندورود.....
۹۱۰	۳۲۰۴	۳۵۲	۱۸۱۰	//	۸	نکا.....
۱۱	۷۳۶	۱۹	۱۲۶۰	//	۷	نور.....
۳۶	۷۹۶	۱۳	۱۴۱۳	//	۲۶	نوشهر.....



۴۰- تعداد بهره‌برداری و تعداد درخت به تفکیک محصولات دائمی در فضای باز بر حسب شهرستان (دنباله)

(بهره‌برداری - هزار اصله)

سایر محصولات دائمی		سایر مرکبات		شهرستان
تعداد درخت بارور و نهال	تعداد بهره‌برداری	تعداد درخت بارور و نهال	تعداد بهره‌برداری	
۶۷۱	۱۷۴۷۶	۴۸۳	۲۷۸۳۷	مازندران.....
۱۵	۱۲۸۶	۳۵	۳۶۳۶	آمل.....
۱۲۳	۵۰۸۸	۵۰	۷۱۰۷	بابل.....
//	۴۴	۴	۴۲۶	بابلسر.....
۶	۷۲۹	۱۷	۸۵۸	بهشهر.....
۸۸	۱۷۴۰	۱۶	۵۲۸	تنکابن.....
۱	۷۰	۱۴	۹۵۸	جویبار.....
۷	۶۰۵	۴	۴۲۲	چالوس.....
۴۱	۵۴۸	۱۶	۵۰۶	رامسر.....
۲۷۷	۱۲۴۹	۱۰۲	۲۱۰۶	ساری.....
۸	۲۶۱	//	۴۵	سوادکوه.....
۶	۵۸۹	۱۷	۱۱۰۸	سوادکوه شمالی.....
//	۶۸	۱۱	۱۱۱۴	سیمرغ.....
۳۶	۶۸۲	۲۸	۶۰۶	عباس‌آباد.....
۱	۳۲۶	۱۰	۱۹۴۵	فریدونکنار.....
۲	۵۴۹	۸۴	۱۳۸۲	قائم‌شهر.....
۶	۱۹۲	۰	۰	کلاردشت.....
۲	۵۸	۳	۱۱۸	گلوگاه.....
۱	۲۱۰	۱۸	۲۱۳۴	محمودآباد.....
۹	۱۱۲۱	۱۳	۵۲۸	میانرود.....
۳۰	۵۹۳	۲۳	۸۷۴	نکا.....
۱	۲۶۸	۹	۵۰۴	نور.....
۱۲	۱۲۰۲	۸	۹۳۴	نوشهر.....

۴۱- تعداد بهره‌برداری، مساحت و نوع فعالیت گلخانه بر حسب شهرستان (بهره‌برداری - هکتار)

تعداد بهره‌برداری محصولات دائمی	تعداد بهره‌برداری محصولات سالانه	تعداد بهره‌برداری گل و گیاهان زینتی	گلخانه		شهرستان
			مساحت	تعداد بهره‌برداری	
۳۴۸	۲۷۵	۱۲۹۰	۲۳۴	۱۴۹۴	مازندران.....
۳۶	۶۲	۲۲۶	۶۹	۲۹۱	آمل.....
۴	۷	۱۰	۲	۱۸	بابل.....
۱	۳	۲	//	۵	بابلسر.....
۱	۲	۳	۲	۵	بهشهر.....
۵۳	۵۵	۲۰۲	۴۹	۲۰۶	تنکابن.....
۳	۱۳	۹	۶	۲۱	جویبار.....
۹	۱۷	۴۹	۵	۵۷	چالوس.....
۹	۳	۳۸	۳	۳۹	رامسر.....
۹	۱۱	۳۰	۵	۴۳	ساری.....
۰	۰	۰	۰	۰	سوادکوه.....
۱	۰	۲	//	۳	سوادکوه شمالی.....
۱	۰	۳	۱	۴	سیمرغ.....
۱۵۲	۵۴	۳۷۱	۳۹	۴۰۱	عباس‌آباد.....
۱	۴	۳	//	۶	فریدونکنار.....
۴	۴	۲۲	۵	۲۳	قائم‌شهر.....
۱	۱	۳	//	۳	کلاردشت.....
۰	۴	۱	۱	۵	گلوگاه.....
۴۲	۱۵	۲۶۷	۳۳	۳۰۱	محمودآباد.....
۳	۴	۸	۲	۱۲	میاندورود.....
۶	۲	۶	۱	۱۲	نکا.....
۲	۴	۱۳	۸	۱۳	نور.....
۱۱	۱۰	۲۴	۴	۲۸	نوشهر.....

۴۲- تعداد بهره‌برداری، مساحت و نوع فعالیت گلخانه بر حسب وسعت اراضی کشاورزی (بهره‌برداری - هکتار)

تعداد بهره‌برداری محصولات دائمی	تعداد بهره‌برداری محصولات سالانه	تعداد بهره‌برداری گل و گیاهان زینتی	گلخانه		وسعت اراضی کشاورزی
			مساحت	تعداد بهره‌برداری	
۳۴۸	۲۷۵	۱۲۹۰	۲۳۴	۱۴۹۴	جمع.....
۱۳۰	۱۰۸	۵۰۴	۱۱۰	۵۷۵	بدون زمین کشاورزی
۱۵۵	۱۰۶	۵۳۷	۶۴	۶۰۸	جمع کمتر از ۱ هکتار
۵۸	۲۰	۱۳۸	۱۰	۱۵۲	کمتر از ۰/۱ هکتار
۲۴	۱۱	۷۳	۷	۸۲	۰/۱ تا کمتر از ۰/۲ هکتار
۳۷	۳۷	۱۷۵	۲۴	۱۹۰	۰/۲ تا کمتر از ۰/۵ هکتار
۳۶	۳۸	۱۵۱	۲۴	۱۸۴	۰/۵ تا کمتر از ۱ هکتار
۵۷	۵۳	۲۲۹	۴۵	۲۸۴	جمع ۱ تا کمتر از ۵ هکتار
۳۵	۲۳	۱۴۲	۱۸	۱۶۹	۱ تا کمتر از ۲ هکتار
۱۴	۱۳	۴۸	۱۱	۶۷	۲ تا کمتر از ۳ هکتار
۶	۱۰	۲۷	۸	۳۲	۳ تا کمتر از ۴ هکتار
۲	۷	۱۲	۸	۱۶	۴ تا کمتر از ۵ هکتار
۴	۶	۱۷	۱۳	۲۲	جمع ۵ تا کمتر از ۲۰ هکتار
۱	۴	۹	۷	۱۱	۵ تا کمتر از ۷/۵ هکتار
۱	۱	۵	۴	۵	۷/۵ تا کمتر از ۱۰ هکتار
۲	۱	۲	۲	۴	۱۰ تا کمتر از ۱۵ هکتار
۰	۰	۱	//	۲	۱۵ تا کمتر از ۲۰ هکتار
۰	۱	۲	//	۳	جمع ۲۰ تا کمتر از ۵۰ هکتار
۰	۰	۰	۰	۰	۲۰ تا کمتر از ۲۵ هکتار
۰	۱	۲	//	۳	۲۵ تا کمتر از ۳۵ هکتار
۰	۰	۰	۰	۰	۳۵ تا کمتر از ۵۰ هکتار
۲	۱	۱	۱	۲	جمع ۵۰ هکتار و بیش تر
۲	۱	۱	۱	۲	۵۰ تا کمتر از ۱۰۰ هکتار
۰	۰	۰	۰	۰	۱۰۰ تا کمتر از ۲۰۰ هکتار
۰	۰	۰	۰	۰	۲۰۰ تا کمتر از ۵۰۰ هکتار
۰	۰	۰	۰	۰	۵۰۰ تا کمتر از ۱۰۰۰ هکتار
۰	۰	۰	۰	۰	۱۰۰۰ تا کمتر از ۲۰۰۰ هکتار
۰	۰	۰	۰	۰	۲۰۰۰ هکتار و بیش تر

۴۳- تعداد بهره‌برداری، مساحت و نوع فعالیت گلخانه بر حسب وسعت گلخانه (بهره‌برداری - هکتار)

تعداد بهره‌برداری محصولات دائمی	تعداد بهره‌برداری محصولات سالانه	تعداد بهره‌برداری گل و گیاهان زینتی	گلخانه		وسعت گلخانه
			مساحت	تعداد بهره‌برداری	
۳۴۸	۲۷۵	۱۲۹۰	۲۳۴	۱۴۹۴	جمع
۲۱	۱۶	۶۳	//	۸۲	کمتر از ۱۰۰ مترمربع
۲۲	۲۱	۸۷	۱	۱۰۹	۱۰۰ تا کمتر از ۲۰۰ مترمربع
۹۲	۶۵	۳۱۳	۱۱	۳۶۳	۲۰۰ تا کمتر از ۵۰۰ مترمربع
۵۶	۳۴	۲۰۵	۱۳	۲۳۵	۵۰۰ تا کمتر از ۷۵۰ مترمربع
۱۵	۱۶	۶۴	۶	۷۵	۷۵۰ تا کمتر از ۱۰۰۰ مترمربع
۷۵	۴۵	۲۷۳	۳۶	۳۱۰	۱۰۰۰ تا کمتر از ۲۰۰۰ مترمربع
۴۷	۵۷	۲۱۰	۶۶	۲۴۲	۲۰۰۰ تا کمتر از ۵۰۰۰ مترمربع
۱۲	۱۱	۴۲	۲۴	۴۴	۵۰۰۰ تا کمتر از ۷۵۰۰ مترمربع
۰	۰	۵	۴	۵	۷۵۰۰ تا کمتر از ۱۰۰۰۰ مترمربع
۹	۱۰	۳۰	۷۱	۳۱	یک هکتار و بیش تر

۴۴- تعداد بهره‌برداری، مساحت و نوع فعالیت گلخانه بر حسب سن بهره‌بردار (بهره‌برداری - هکتار)

تعداد بهره‌برداری محصولات دائمی	تعداد بهره‌برداری محصولات سالانه	تعداد بهره‌برداری گل و گیاهان زینتی	گلخانه		سن بهره‌بردار
			مساحت	تعداد بهره‌برداری	
۳۳۹	۲۶۳	۱۲۶۴	۲۰۴	۱۴۶۲	جمع
۰	۰	۰	۰	۰	کمتر از ۱۵ ساله
۰	۰	۰	۰	۰	۱۵-۱۹ ساله
۵	۲	۱۴	۱	۱۵	۲۰-۲۴ ساله
۱۱	۱۵	۳۸	۶	۴۵	۲۵-۲۹ ساله
۲۶	۲۲	۸۶	۱۱	۱۰۲	۳۰-۳۴ ساله
۲۴	۲۲	۱۰۵	۱۹	۱۲۰	۳۵-۳۹ ساله
۴۷	۴۳	۱۸۸	۲۵	۲۱۴	۴۰-۴۴ ساله
۵۸	۳۳	۱۹۵	۳۹	۲۱۸	۴۵-۴۹ ساله
۵۴	۳۰	۲۲۲	۳۲	۲۵۶	۵۰-۵۴ ساله
۳۴	۲۵	۱۳۳	۲۳	۱۵۶	۵۵-۵۹ ساله
۳۱	۳۰	۱۱۴	۲۲	۱۳۸	۶۰-۶۴ ساله
۲۱	۱۷	۶۸	۱۳	۸۴	۶۵-۶۹ ساله
۱۱	۱۴	۴۸	۶	۵۷	۷۰-۷۴ ساله
۹	۳	۳۱	۴	۳۲	۷۵-۷۹ ساله
۹	۷	۲۴	۴	۲۷	۸۰ ساله و بیش تر

فصل پنجم

دامپروری

۴۵- بهره‌برداری‌های دارای دام سبک و تعداد دام آن‌ها در روز آمارگیری بر حسب شهرستان (بهره‌برداری - رأس)

فقط گوسفند و بره		کل			شهرستان
تعداد گوسفند و بره	تعداد بهره‌برداری	تعداد دام		تعداد بهره‌برداری	
		بز و بزغاله	گوسفند و بره		
۷۴۹۵۵۹	۲۶۵۱۱	۶۲۶۹۲	۹۱۱۷۹۵	۲۹۹۱۳	مازندران.....
۶۷۲۱۰	۲۲۵۱	۶۵۳۴	۱۰۹۶۸۴	۲۶۴۶	آمل.....
۹۴۰۷۷	۵۱۸۷	۲۰۹۹	۱۰۵۴۲۳	۵۳۸۶	بابل.....
۱۶۰۷۲	۴۶۶	۳۰	۱۶۶۰۸	۴۷۴	بابلسر.....
۶۱۳۷۰	۱۵۲۷	۴۷۳۶	۸۱۹۴۴	۱۹۱۲	بهشهر.....
۳۰۶۶۹	۶۰۳	۳۰۵۹	۴۲۷۰۹	۷۶۳	تنکابن.....
۳۹۲۹۹	۱۳۶۶	۸۴	۴۰۵۰۴	۱۳۸۸	جویبار.....
۱۹۸۳۳	۳۲۵	۲۶۲۴	۲۶۴۵۷	۴۱۰	چالوس.....
۲۲۳۰۹	۴۰۲	۱۷۳۴	۳۱۱۷۱	۵۰۷	رامسر.....
۱۱۰۶۳۷	۴۴۰۱	۱۳۸۲۲	۱۴۳۴۰۲	۴۹۷۹	ساری.....
۴۴۶۲۹	۷۱۸	۵۲۰۶	۵۲۱۴۵	۸۲۲	سوادکوه.....
۸۹۵۵	۵۵۵	۱۴۵۰	۱۱۳۸۶	۶۲۰	سوادکوه شمالی.....
۵۵۶۰	۲۲۹	۱۵	۵۸۱۵	۲۳۳	سیمرغ.....
۳۷۸۶	۴۱	۱۱۸	۴۲۱۵	۵۱	عباس‌آباد.....
۱۶۶۶	۶۲	۱۱۹	۲۹۰۶	۷۹	فریدونکنار.....
۲۷۸۴۰	۱۹۵۰	۵۰۳	۲۹۵۱۴	۱۹۹۸	قائم‌شهر.....
۱۰۸۱۳	۲۳۴	۲۹۸۱	۱۹۳۸۵	۳۱۷	کلاردشت.....
۲۲۷۰۹	۷۳۱	۱۹۵۶	۲۵۲۳۳	۸۰۶	گلوگاه.....
۴۷۱۸	۱۵۹	۳۵۷	۵۶۳۰	۱۷۰	محمودآباد.....
۲۵۱۷۵	۱۴۵۲	۱۷۶۴	۳۲۶۹۶	۱۵۷۵	میاندورود.....
۴۴۲۶۸	۲۰۲۹	۳۴۸۳	۶۳۰۵۳	۲۳۶۴	نکا.....
۶۹۸۰۵	۱۲۰۱	۴۴۶۲	۹۳۸۵۳	۱۵۱۵	نور.....
۱۸۱۶۰	۶۲۴	۵۵۵۶	۴۵۰۶۵	۸۹۹	نوشهر.....



۴۵- بهره‌برداری‌های دارای دام سبک و تعداد دام آن‌ها در روز آمارگیری بر حسب شهرستان (دنباله) (بهره‌برداری - رأس)

گوسفند و بره و بز و بزغاله توأم		فقط بز و بزغاله		شهرستان	
تعداد دام		تعداد بهره‌برداری	تعداد بز و بزغاله		تعداد بهره‌برداری
بز و بزغاله	گوسفند و بره				
۴۸۴۳۸	۲۳۹۲۳۷	۳۰۰۰	۱۴۲۵۴	۴۰۲	مازندران.....
۶۳۴۵	۴۲۴۷۴	۳۷۷	۱۸۹	۱۸	آمل.....
۱۹۷۷	۱۱۳۴۶	۱۸۶	۱۲۲	۱۳	بابل.....
۳۰	۵۳۶	۸	۰	۰	بابلسر.....
۳۵۳۱	۲۰۵۷۴	۳۴۷	۱۲۰۵	۳۹	بهشهر.....
۲۸۴۲	۱۲۰۴۰	۱۴۸	۲۱۷	۱۲	تنکابن.....
۸۲	۱۲۰۵	۲۱	⊖	۱	جویبار.....
۱۹۲۴	۶۶۲۴	۵۵	۷۰۰	۳۱	چالوس.....
۱۴۱۳	۸۸۶۲	۹۳	۳۲۱	۱۲	رامسر.....
۹۴۳۵	۳۲۷۶۵	۴۷۵	۴۳۸۷	۱۰۴	ساری.....
۲۱۶۶	۷۵۱۶	۶۸	۳۰۴۰	۳۷	سوادکوه.....
۱۱۶۰	۲۴۳۱	۵۳	۲۹۰	۱۲	سوادکوه شمالی.....
۱۰	۲۵۵	۳	⊖	۱	سیمرغ.....
۱۱۰	۴۲۹	۷	۸	۳	عباس‌آباد.....
۱۱۹	۱۲۴۰	۱۸	۰	۰	فریدونکنار.....
۴۰۴	۱۶۷۴	۳۸	۹۹	۱۰	قائم‌شهر.....
۲۹۰۳	۸۵۷۲	۸۱	⊖	۲	کلاردشت.....
۳۹۴	۲۵۲۴	۴۲	۱۵۶۲	۳۳	گلوگاه.....
۱۰۰	۹۱۲	۸	۲۵۷	۳	محمودآباد.....
۱۴۳۷	۷۵۲۱	۱۰۸	۳۲۷	۱۵	میاندورود.....
۲۶۶۱	۱۸۷۸۵	۳۰۲	۸۲۲	۳۳	نکا.....
۴۰۹۶	۲۴۰۴۸	۳۰۳	۳۶۶	۱۱	نور.....
۵۲۹۹	۲۶۹۰۵	۲۶۲	۲۵۷	۱۳	نوشهر.....

۴۶- بهره‌برداری‌های دارای دام سبک و تعداد دام آن‌ها در روز آمارگیری بر حسب تعداد دام سبک (بهره‌برداری- رأس)

فقط گوسفند و بره		کل		تعداد دام سبک
تعداد گوسفند و بره	تعداد بهره‌برداری	تعداد دام		
		بز و بزغاله	گوسفند و بره	
۷۴۹۵۵۹	۲۶۵۱۱	۶۲۶۹۲	۹۱۸۱۷۹۵	۲۹۹۱۳ جمع.....
۱۱۲۴۱۸	۱۶۵۰۷	۲۲۱۶	۱۱۵۲۳۷	۱۷۰۶۸ جمع کمتر از ۲۰ رأس.....
۴۴۰۶	۲۴۸۰	۱۳۹	۴۴۲۱	۲۵۷۳ ۱-۲ رأس.....
۱۱۹۱۳	۳۴۲۸	۱۶۱	۱۱۹۸۹	۳۴۹۶ ۳-۴ رأس.....
۳۳۷۲۷	۵۴۹۱	۴۵۵	۳۴۱۶۶	۵۶۲۴ ۵-۹ رأس.....
۶۲۳۷۲	۵۱۰۸	۱۴۶۲	۶۴۶۶۱	۵۳۷۵ ۱۰-۱۹ رأس.....
۳۰۴۳۷۴	۸۱۶۲	۲۱۴۰۲	۳۷۰۸۶۸	۹۹۰۷ جمع ۲۰-۹۹ رأس.....
۶۱۰۶۲	۲۸۸۴	۲۱۳۳	۶۵۷۷۰	۳۱۸۳ ۲۰-۲۹ رأس.....
۵۵۶۰۶	۱۸۰۹	۲۴۳۱	۶۲۲۰۲	۲۰۸۵ ۳۰-۳۹ رأس.....
۳۹۹۴۶	۹۸۱	۲۳۵۰	۴۶۶۵۵	۱۱۹۵ ۴۰-۴۹ رأس.....
۶۴۶۷۵	۱۲۸۸	۴۰۵۷	۷۸۰۱۵	۱۶۲۰ ۵۰-۵۹ رأس.....
۵۴۷۱۶	۸۵۳	۵۳۹۹	۷۲۹۵۶	۱۲۱۵ ۶۰-۷۴ رأس.....
۲۸۳۶۹	۳۴۸	۵۰۳۵	۴۵۲۷۰	۶۱۰ ۷۵-۹۹ رأس.....
۳۳۲۷۶۷	۱۸۴۳	۳۹۰۷۳	۵۰۲۶۹۱	۲۹۳۸ جمع ۱۰۰ رأس و بیش تر.....
۹۱۱۸۵	۸۷۲	۱۰۹۹۶	۱۳۳۹۰۲	۱۳۵۸ ۱۰۰-۱۴۹ رأس.....
۵۵۲۰۵	۳۵۹	۶۶۰۳	۸۳۷۵۱	۵۷۵ ۱۵۰-۱۹۹ رأس.....
۱۱۸۵۳۷	۴۹۱	۱۴۸۵۷	۱۸۰۷۵۷	۸۰۵ ۲۰۰-۳۹۹ رأس.....
۲۰۴۰۰	۵۰	۲۰۶۸	۳۳۷۰۲	۸۶ ۴۰۰-۴۹۹ رأس.....
۴۷۴۴۰	۷۱	۴۵۵۰	۷۰۵۸۰	۱۱۴ ۵۰۰ رأس و بیش تر.....



۴۶- بهره‌برداری‌های دارای دام سبک و تعداد دام آن‌ها در روز آمارگیری بر حسب تعداد دام سبک (دنباله)

(بهره‌برداری - رأس)

گوسفند و بره و بز و بزغاله توأم		فقط بز و بزغاله		تعداد دام سبک		
تعداد دام		تعداد بهره‌برداری	تعداد بز و بزغاله			تعداد بهره‌برداری
بز و بزغاله	گوسفند و بره					
۴۸۴۳۸	۲۳۹۲۳۷	۳۰۰۰	۱۴۲۵۴	۴۰۲	جمع.....	
۹۸۷	۲۸۱۹	۳۵۴	۱۲۲۹	۲۰۷	جمع کمتر از ۲۰ رأس.....	
۱۵	۱۵	۱۵	۱۲۴	۷۸	۱-۲ رأس.....	
۴۸	۷۶	۳۵	۱۱۳	۳۳	۳-۴ رأس.....	
۲۰۸	۴۳۹	۹۵	۲۴۷	۳۹	۵-۹ رأس.....	
۷۱۷	۲۲۸۹	۲۱۰	۷۴۵	۵۷	۱۰-۱۹ رأس.....	
۱۴۸۷۷	۶۶۴۹۵	۱۵۹۶	۶۵۲۵	۱۴۹	جمع ۲۰-۹۹ رأس.....	
۱۳۳۹	۴۷۰۸	۲۶۱	۷۹۴	۳۹	۲۰-۲۹ رأس.....	
۱۶۷۱	۶۵۹۷	۲۵۲	۷۶۰	۲۵	۳۰-۳۹ رأس.....	
۱۶۱۳	۶۷۰۹	۱۹۶	۷۳۷	۱۸	۴۰-۴۹ رأس.....	
۲۵۷۳	۱۳۳۴۰	۳۰۳	۱۴۸۴	۳۰	۵۰-۵۹ رأس.....	
۳۹۷۹	۱۸۲۴۱	۳۴۰	۱۴۲۰	۲۲	۶۰-۷۴ رأس.....	
۳۷۰۵	۱۶۹۰۱	۲۴۶	۱۳۳۰	۱۶	۷۵-۹۹ رأس.....	
۳۲۵۷۳	۱۶۹۹۲۴	۱۰۴۹	۶۵۰۰	۴۶	جمع ۱۰۰ رأس و بیش تر.....	
۸۱۹۶	۴۲۷۱۶	۴۵۹	۲۸۰۰	۲۷	۱۰۰-۱۴۹ رأس.....	
۵۵۵۳	۲۸۵۴۶	۲۰۹	۱۰۵۰	۷	۱۵۰-۱۹۹ رأس.....	
۱۲۲۰۷	۶۲۲۲۰	۳۰۲	۲۶۵۰	۱۲	۲۰۰-۳۹۹ رأس.....	
۲۰۶۸	۱۳۳۰۲	۳۶	.	.	۴۰۰-۴۹۹ رأس.....	
۴۵۵۰	۲۳۱۴۰	۴۳	.	.	۵۰۰ رأس و بیش تر.....	

۴۷- بهره‌برداری‌های دارای گوسفند و بره در روز آمارگیری و تعداد دام آن‌ها بر حسب شهرستان (بهره‌برداری - رأس)

تعداد گوسفند و بره در روز آمارگیری			تعداد بهره‌برداری	شهرستان
نر	ماده	جمع		
۱۴۷۹۲۸	۸۴۰۸۶۸	۹۸۸۱۷۹۵	۲۹۵۱۱	مازندران.....
۱۵۴۹۱	۹۴۱۹۲	۱۰۹۶۸۴	۲۶۲۸	آمل.....
۱۹۴۶۶	۸۵۹۵۷	۱۰۵۴۲۳	۵۳۷۳	بابل.....
۲۳۱۱	۱۴۲۹۷	۱۶۶۰۸	۴۷۴	بابلسر.....
۸۹۶۷	۷۲۹۷۸	۸۱۹۴۴	۱۸۷۴	بهشهر.....
۸۱۹۱	۳۴۵۱۸	۴۲۷۰۹	۷۵۱	تنکابن.....
۵۹۰۸	۳۴۵۹۶	۴۰۵۰۴	۱۳۸۷	جویبار.....
۴۴۹۵	۲۱۹۶۳	۲۶۴۵۷	۳۷۹	چالوس.....
۴۱۴۲	۲۷۰۲۹	۳۱۱۷۱	۴۹۵	رامسر.....
۲۳۴۴۵	۱۱۹۹۵۷	۱۴۳۴۰۲	۴۸۷۵	ساری.....
۷۴۳۶	۴۴۷۰۹	۵۲۱۴۵	۷۸۶	سوادکوه.....
۱۴۶۰	۹۹۲۷	۱۱۳۸۶	۶۰۸	سوادکوه شمالی.....
۶۶۶	۵۱۴۹	۵۸۱۵	۲۳۲	سیمرغ.....
۶۸۵	۳۵۳۰	۴۲۱۵	۴۸	عباس‌آباد.....
۳۵۸	۲۵۴۹	۲۹۰۶	۷۹	فریدونکنار.....
۵۵۸۸	۲۳۹۲۶	۲۹۵۱۴	۱۹۸۸	قائم‌شهر.....
۱۸۷۹	۱۷۵۰۶	۱۹۳۸۵	۳۱۵	کلاردشت.....
۳۴۵۱	۲۱۷۸۲	۲۵۲۳۳	۷۷۳	گلوگاه.....
۱۰۴۷	۴۵۸۳	۵۶۳۰	۱۶۷	محمودآباد.....
۴۶۸۲	۲۸۰۱۴	۳۲۶۹۶	۱۵۶۰	میانرود.....
۷۲۲۹	۵۵۸۲۳	۶۳۰۵۳	۲۳۳۱	نکا.....
۱۴۷۰۱	۷۹۱۵۲	۹۳۸۵۳	۱۵۰۴	نور.....
۶۳۳۲	۳۸۷۳۳	۴۵۰۶۵	۸۸۶	نوشهر.....

۴۸- بهره‌برداری‌های دارای گوسفند و بره در روز آمارگیری و تعداد دام آن‌ها بر حسب وسعت اراضی کشاورزی (بهره‌برداری - رأس)

تعداد گوسفند و بره در روز آمارگیری			تعداد بهره‌برداری	وسعت اراضی کشاورزی
نر	ماده	جمع		
۱۴۷۹۲۸	۸۴۰۸۶۸	۹۸۸۱۷۹۵	۲۹۵۱۱	جمع
۴۰۶۶۶	۲۲۱۲۲۵	۲۶۱۸۹۰	۶۲۷۷	بدون زمین کشاورزی
۴۴۲۸۸	۲۲۴۱۷۸	۲۶۸۴۶۶	۱۱۲۰۸	جمع کمتر از ۱ هکتار
۵۶۹۶	۲۹۰۷۵	۳۴۷۷۰	۱۳۴۳	کمتر از ۰/۱ هکتار
۵۵۵۶	۳۰۴۲۱	۳۵۹۷۷	۱۳۴۷	۰/۱ تا کمتر از ۰/۲ هکتار
۱۶۸۹۷	۷۸۹۲۴	۹۵۸۲۱	۴۱۶۳	۰/۲ تا کمتر از ۰/۵ هکتار
۱۶۱۳۹	۸۵۷۵۹	۱۰۱۸۹۸	۴۳۵۶	۰/۵ تا کمتر از ۱ هکتار
۴۶۴۵۳	۲۷۲۷۹۸	۳۱۹۲۵۲	۹۸۲۵	جمع ۱ تا کمتر از ۵ هکتار
۲۰۱۴۹	۱۱۱۶۶۱	۱۳۱۸۱۰	۴۸۳۰	۱ تا کمتر از ۲ هکتار
۱۳۵۳۷	۷۴۶۹۱	۸۸۲۲۷	۲۶۰۷	۲ تا کمتر از ۳ هکتار
۷۹۸۴	۵۱۰۵۹	۵۹۰۴۳	۱۴۸۷	۳ تا کمتر از ۴ هکتار
۴۷۸۴	۳۵۳۸۸	۴۰۱۷۲	۹۰۱	۴ تا کمتر از ۵ هکتار
۱۴۶۲۹	۱۰۵۶۵۸	۱۲۰۲۸۷	۲۰۸۹	جمع ۵ تا کمتر از ۲۰ هکتار
۸۲۲۶	۵۶۱۱۰	۶۴۳۳۵	۱۲۶۶	۵ تا کمتر از ۷/۵ هکتار
۲۵۸۵	۱۹۴۲۰	۲۲۰۰۵	۳۶۱	۷/۵ تا کمتر از ۱۰ هکتار
۳۱۵۶	۲۳۷۰۵	۲۶۸۶۱	۳۷۵	۱۰ تا کمتر از ۱۵ هکتار
۶۶۳	۶۴۲۳	۷۰۸۶	۸۷	۱۵ تا کمتر از ۲۰ هکتار
۱۶۲۷	۱۱۸۱۸	۱۳۴۴۵	۹۶	جمع ۲۰ تا کمتر از ۵۰ هکتار
۸۹۸	۵۴۰۸	۶۳۰۶	۴۵	۲۰ تا کمتر از ۲۵ هکتار
۴۶۷	۳۵۸۷	۴۰۵۴	۳۳	۲۵ تا کمتر از ۳۵ هکتار
۲۶۲	۲۸۲۳	۳۰۸۵	۱۸	۳۵ تا کمتر از ۵۰ هکتار
۲۶۵	۵۱۹۱	۵۴۵۶	۱۶	جمع ۵۰ هکتار و بیش تر
۱۰۱	۱۳۰۵	۱۴۰۶	۱۱	۵۰ تا کمتر از ۱۰۰ هکتار
۱۱	۳۱۹	۳۳۰	۳	۱۰۰ تا کمتر از ۲۰۰ هکتار
۱۵۳	۳۵۶۷	۳۷۲۰	۲	۲۰۰ تا کمتر از ۵۰۰ هکتار
.	.	.	.	۵۰۰ تا کمتر از ۱۰۰۰ هکتار
.	.	.	.	۱۰۰۰ تا کمتر از ۲۰۰۰ هکتار
.	.	.	.	۲۰۰۰ هکتار و بیش تر

۴۹- بهره‌برداری‌های دارای گوسفند و بره در روز آمارگیری و تعداد دام آن‌ها بر حسب سن بهره‌بردار (بهره‌برداری - رأس)

تعداد گوسفند و بره در روز آمارگیری			تعداد بهره‌برداری	سن بهره‌بردار
نر	ماده	جمع		
۱۴۵۵۴۳	۸۲۶۷۸۶	۹۷۲۳۲۸	۲۹۴۵۰	جمع.....
۱۵	۱۰	۲۵	۱	کمتر از ۱۵ ساله
۱۲	۹۷	۱۰۹	۹	۱۵-۱۹ ساله
۵۵۶	۳۳۶۲	۳۹۱۸	۱۷۶	۲۰-۲۴ ساله
۴۰۴۵	۲۱۱۸۶	۲۵۲۳۱	۹۳۱	۲۵-۲۹ ساله
۷۱۱۴	۴۰۱۹۵	۴۷۳۰۹	۱۷۸۷	۳۰-۳۴ ساله
۱۱۴۶۰	۵۳۶۱۵	۶۵۰۷۵	۲۲۴۵	۳۵-۳۹ ساله
۱۴۵۱۳	۷۸۰۲۱	۹۲۵۳۴	۳۲۶۵	۴۰-۴۴ ساله
۱۸۸۳۴	۱۰۱۷۷۸	۱۲۰۶۱۲	۳۶۲۹	۴۵-۴۹ ساله
۱۹۳۰۹	۱۲۰۳۱۶	۱۳۹۶۲۵	۴۲۹۲	۵۰-۵۴ ساله
۱۷۹۵۸	۱۰۲۴۷۷	۱۲۰۴۳۵	۳۴۸۶	۵۵-۵۹ ساله
۱۸۵۰۶	۱۰۶۴۳۸	۱۲۴۹۴۴	۳۳۹۱	۶۰-۶۴ ساله
۱۲۵۲۶	۷۲۱۳۸	۸۴۶۶۴	۲۲۵۴	۶۵-۶۹ ساله
۹۷۶۲	۵۸۸۹۰	۶۸۶۵۲	۱۸۵۸	۷۰-۷۴ ساله
۵۰۳۸	۳۱۵۷۱	۳۶۶۰۹	۱۰۸۰	۷۵-۷۹ ساله
۵۸۹۵	۳۶۶۹۲	۴۲۵۸۷	۱۰۴۵	۸۰ ساله و بیش تر

۵۰- بهره‌برداری‌های دارای گوسفند و بره در روز آمارگیری و تعداد دام آن‌ها بر حسب تعداد گوسفند و بره

(بهره‌برداری - رأس)

تعداد گوسفند و بره در روز آمارگیری			تعداد بهره‌برداری	تعداد گوسفند و بره
نر	ماده	جمع		
۱۴۷۹۲۸	۸۴۰۸۶۸	۹۸۸۷۹۵	۲۹۵۱۱	جمع.....
۲۴۰۴۷	۹۲۹۷۱	۱۱۷۰۱۸	۱۶۹۹۹	جمع کمتر از ۲۰ رأس.....
۱۰۷۳	۳۴۱۱	۴۴۸۴	۲۵۳۱	۱-۲ رأس.....
۲۸۳۷	۹۲۵۴	۱۲۰۹۱	۳۴۸۰	۳-۴ رأس.....
۷۴۴۷	۲۶۹۸۴	۳۴۴۳۱	۵۶۰۲	۵-۹ رأس.....
۱۲۶۹۰	۵۳۳۲۲	۶۶۰۱۲	۵۳۸۶	۱۰-۱۹ رأس.....
۵۶۷۳۸	۳۲۸۰۱۳	۳۸۴۷۵۱	۹۸۲۶	جمع ۲۰-۹۹ رأس.....
۱۱۴۴۷	۵۶۲۶۴	۶۷۷۱۱	۳۱۸۹	۲۰-۲۹ رأس.....
۹۷۹۴	۵۳۶۸۷	۶۳۴۸۱	۲۰۶۱	۳۰-۳۹ رأس.....
۷۲۱۱	۴۱۸۴۵	۴۹۰۵۶	۱۲۰۲	۴۰-۴۹ رأس.....
۱۱۷۱۸	۷۱۰۳۱	۸۲۷۴۹	۱۶۴۵	۵۰-۵۹ رأس.....
۱۰۲۵۸	۶۳۴۸۶	۷۳۷۴۴	۱۱۴۶	۶۰-۷۴ رأس.....
۶۳۱۰	۴۱۷۰۱	۴۸۰۱۱	۵۸۳	۷۵-۹۹ رأس.....
۶۷۱۴۴	۴۱۹۸۸۳	۴۸۷۰۲۷	۲۶۸۶	جمع ۱۰۰ رأس و بیش تر.....
۱۹۵۸۵	۱۱۱۲۹۰	۱۳۰۸۷۴	۱۲۳۶	۱۰۰-۱۴۹ رأس.....
۱۱۵۷۸	۷۷۷۳۰	۸۹۳۰۹	۵۷۴	۱۵۰-۱۹۹ رأس.....
۲۳۲۱۸	۱۴۶۳۸۶	۱۶۹۶۰۴	۶۹۸	۲۰۰-۳۹۹ رأس.....
۴۲۲۲	۳۰۸۴۳	۳۵۰۶۵	۸۵	۴۰۰-۴۹۹ رأس.....
۸۵۴۱	۵۳۶۳۴	۶۲۱۷۵	۹۳	۵۰۰ رأس و بیش تر.....

۵۱- بهره‌برداری‌های دارای بز و بزغاله در روز آمارگیری و تعداد دام آن‌ها بر حسب شهرستان (بهره‌برداری - رأس)

تعداد بز و بزغاله در روز آمارگیری			تعداد بهره‌برداری	شهرستان
نر	ماده	جمع		
۱۲۰۳۳	۵۰۶۵۱	۶۲۶۹۲	۳۴۰۲	مازندران.....
۱۴۶۹	۵۰۶۵	۶۵۳۴	۳۹۵	آمل.....
۵۰۴	۱۵۹۵	۲۰۹۹	۱۹۹	بابل.....
۵	۲۵	۳۰	۸	بابلسر.....
۱۰۲۶	۳۷۱۱	۴۷۳۶	۳۸۵	بهشهر.....
۷۰۴	۲۳۵۵	۳۰۵۹	۱۶۰	تنکابن.....
۲۰	۶۴	۸۴	۲۲	جویبار.....
۷۱۹	۱۹۰۶	۲۶۲۴	۸۶	چالوس.....
۳۷۵	۱۳۵۹	۱۷۳۴	۱۰۵	رامسر.....
۲۵۶۵	۱۱۲۵۷	۱۳۸۲۲	۵۷۹	ساری.....
۷۳۶	۴۴۷۰	۵۲۰۶	۱۰۵	سوادکوه.....
۲۳۷	۱۲۱۳	۱۴۵۰	۶۵	سوادکوه شمالی.....
۲	۱۳	۱۵	۴	سیمرغ.....
۱۹	۹۹	۱۱۸	۱۰	عباس‌آباد.....
۵۵	۶۴	۱۱۹	۱۸	فریدونکنار.....
۱۱۰	۳۹۳	۵۰۳	۴۸	قائم‌شهر.....
۱۴۰	۲۸۴۱	۲۹۸۱	۸۳	کلاردشت.....
۲۵۰	۱۷۰۶	۱۹۵۶	۷۵	گلوگاه.....
۶۵	۲۹۲	۳۵۷	۱۱	محمودآباد.....
۳۵۰	۱۴۱۵	۱۷۶۴	۱۲۳	میاندورود.....
۵۹۶	۲۸۸۸	۳۴۸۳	۳۳۵	نکا.....
۱۰۱۷	۳۴۴۶	۴۴۶۲	۳۱۴	نور.....
۱۰۷۳	۴۴۸۳	۵۵۵۶	۲۷۵	نوشهر.....

۵۲- بهره‌برداری‌های دارای گاو و گوساله در روز آمارگیری و تعداد دام آن‌ها بر حسب شهرستان (بهره‌برداری - رأس)

تعداد گاو و گوساله در روز آمارگیری			تعداد بهره‌برداری	شهرستان
نر	ماده	جمع		
۵۴۱۹۴	۲۳۱۲۳۲	۲۸۵۴۲۶	۳۴۵۸۳	مازندران.....
۳۲۹۷	۱۶۶۶۰	۱۹۹۵۷	۲۸۲۰	آمل.....
۱۱۱۲۲	۴۹۷۵۵	۶۰۸۷۷	۸۵۹۳	بابل.....
۱۳۰	۷۳۳	۸۶۳	۱۸۷	بابلسر.....
۱۶۵۷	۷۸۹۰	۹۵۴۷	۱۱۱۲	بهشهر.....
۴۹۰۷	۱۸۷۶۱	۲۳۶۶۸	۱۹۴۰	تنکابن.....
۱۵۱	۸۲۴	۹۷۴	۲۸۳	جویبار.....
۴۱۴۲	۱۳۷۴۶	۱۷۸۸۸	۱۵۱۴	چالوس.....
۱۱۶۴	۵۹۷۴	۷۱۳۸	۸۴۸	رامسر.....
۴۴۶۷	۲۰۰۰۷	۲۴۴۷۴	۴۳۴۴	ساری.....
۲۹۰۵	۱۴۶۸۹	۱۷۵۹۴	۱۴۹۵	سوادکوه.....
۲۲۶۱	۹۸۵۳	۱۲۱۱۴	۱۱۷۳	سوادکوه شمالی.....
۱۰۷	۵۳۹	۶۴۶	۱۴۴	سیمرغ.....
۲۰۰۷	۷۲۵۶	۹۲۶۳	۵۸۹	عباس‌آباد.....
۱۳۵	۲۶۵	۴۰۰	۶۰	فریدونکنار.....
۷۱۲	۳۴۶۶	۴۱۷۹	۱۳۱۳	قائم‌شهر.....
۱۲۶۳	۴۳۸۲	۵۶۴۵	۵۶۵	کلاردشت.....
۵۵۸	۳۶۶۳	۴۲۲۱	۷۱۹	گلوگاه.....
۴۳۴	۱۶۷۵	۲۱۰۹	۴۰۶	محمودآباد.....
۸۰۳	۶۹۲۴	۷۷۲۶	۵۳۷	میانرود.....
۱۲۵۱	۶۶۴۵	۷۸۹۶	۱۷۵۸	نکا.....
۶۶۸۵	۲۰۲۷۵	۲۶۹۵۹	۲۱۷۴	نور.....
۴۰۳۷	۱۷۲۵۲	۲۱۲۸۹	۲۰۱۲	نوشهر.....

۵۳- بهره‌برداری‌های دارای گاو و گوساله در روز آمارگیری و تعداد دام آن‌ها بر حسب تعداد دام سنگین (بهره‌برداری- رأس)

تعداد گاو و گوساله در روز آمارگیری			تعداد بهره‌برداری	تعداد دام سنگین
نر	ماده	جمع		
۵۴۱۹۴	۲۳۱۲۳۲	۲۸۵۴۲۶	۳۴۵۸۳	جمع.....
۱۴۵۰۸	۷۳۴۹۹	۸۸۰۰۶	۲۶۶۹۴	جمع کمتر از ۱۰ رأس.....
۱۳۷	۴۹۶۳	۵۱۰۰	۵۱۰۰	۱ رأس.....
۱۳۷۳	۱۲۸۱۶	۱۴۱۸۸	۷۰۹۴	۲ رأس.....
۱۹۵۷	۱۰۷۳۵	۱۲۶۹۲	۴۲۳۱	۳ رأس.....
۲۳۰۱	۱۰۵۹۲	۱۲۸۹۳	۳۲۲۳	۴ رأس.....
۲۸۸۸	۱۲۴۸۹	۱۵۳۷۶	۳۰۷۵	۵ رأس.....
۳۴۱۵	۱۲۷۶۹	۱۶۱۸۴	۲۵۵۴	۶-۷ رأس.....
۲۴۳۸	۹۱۳۵	۱۱۵۷۳	۱۴۱۷	۸-۹ رأس.....
۲۵۹۶۱	۱۰۰۸۷۹	۱۲۶۸۴۱	۷۰۴۵	جمع ۱۰-۴۹ رأس.....
۶۳۷۷	۲۳۴۸۴	۲۹۸۶۱	۲۸۰۴	۱۰-۱۴ رأس.....
۴۸۴۱	۱۷۱۴۶	۲۱۹۸۶	۱۴۳۳	۱۵-۱۹ رأس.....
۷۰۲۰	۲۷۸۶۷	۳۴۸۸۷	۱۶۳۵	۲۰-۲۹ رأس.....
۴۶۵۳	۱۹۱۲۱	۲۳۷۷۴	۷۷۰	۳۰-۳۹ رأس.....
۳۰۷۲	۱۳۲۶۲	۱۶۳۳۳	۴۰۴	۴۰-۴۹ رأس.....
۷۳۸۴	۳۲۱۹۹	۳۹۵۸۴	۶۶۷	جمع ۵۰-۹۹ رأس.....
۳۲۹۷	۱۳۹۰۸	۱۷۲۰۵	۳۴۲	۵۰-۵۹ رأس.....
۲۸۲۹	۱۲۰۰۱	۱۴۸۲۹	۲۳۳	۶۰-۷۴ رأس.....
۱۲۵۹	۶۲۹۱	۷۵۴۹	۹۳	۷۵-۹۹ رأس.....
۶۳۴۱	۲۴۶۵۴	۳۰۹۹۵	۱۷۷	جمع ۱۰۰ رأس و بیش‌تر.....
۲۹۲۷	۱۲۵۵۴	۱۵۴۸۱	۱۳۸	۱۰۰-۱۹۹ رأس.....
۱۷۵۲	۶۲۵۲	۸۰۰۴	۳۴	۲۰۰-۴۹۹ رأس.....
۱۶۶۲	۵۸۴۸	۷۵۱۰	۵	۵۰۰ رأس و بیش‌تر.....

۵۴- بهره‌برداری‌های دارای گاومیش و بچه گاومیش در روز آمارگیری و تعداد دام آن‌ها بر حسب شهرستان (بهره‌برداری- رأس)

تعداد گاومیش و بچه گاومیش در روز آمارگیری			تعداد بهره‌برداری	شهرستان
نر	ماده	جمع		
۱۵۴	۲۰۴۳	۲۱۹۷	۴۰	مازندران.....
⊖	⊖	⊖	۱	آمل.....
۱۴	۱۳	۲۷	۵	بابل.....
⊖	⊖	⊖	۲	بابلسر.....
۹۶	۱۸۵۷	۱۹۵۳	۱۳	بهشهر.....
.	.	.	.	تنکابن.....
.	.	.	.	جویبار.....
.	.	.	.	چالوس.....
.	.	.	.	رامسر.....
.	.	.	.	ساری.....
۲	۹	۱۱	۳	سوادکوه.....
.	.	.	.	سوادکوه شمالی.....
.	.	.	.	سیمرغ.....
۱۰	۷	۱۷	۳	عباس‌آباد.....
۵	۱۳	۱۸	۳	فریدونکنار.....
⊖	⊖	⊖	۲	قائم‌شهر.....
.	.	.	.	کلاردشت.....
۲۰	۱۰۲	۱۲۲	۳	گلوگاه.....
.	.	.	.	محمودآباد.....
۱	۱۸	۱۹	۳	میاندورود.....
⊖	⊖	⊖	۱	نکا.....
.	.	.	.	نور.....
⊖	⊖	⊖	۱	نوشهر.....

۵۵- بهره‌برداری‌های دارای پرورش ماهی طی ۳۶۵ روز گذشته به تفکیک ماهیان سرد آبی و گرم آبی بر حسب شهرستان (بهره‌برداری)

تعداد بهره‌برداری			تعداد کل بهره‌برداری	شهرستان
ماهیان گرم آبی و سرد آبی توأم	فقط ماهیان گرم آبی	فقط ماهیان سرد آبی		
۱۷	۱۵۷۷	۳۱۴	۱۸۷۵	مازندران.....
۱	۸۳	۶۸	۱۵۰	آمل.....
۳	۳۰۴	۳۶	۳۳۷	بابل.....
۳	۹۹	۱۴	۱۱۰	بابلسر.....
۱	۱۶۰	۷	۱۶۶	بهشهر.....
۲	۶	۵۶	۶۰	تنکابن.....
۰	۱۱۵	۳	۱۱۸	جویبار.....
۰	۰	۱۰	۱۰	چالوس.....
۰	۱	۱۱	۱۲	رامسر.....
۱	۳۴۲	۲۷	۳۶۸	ساری.....
۰	۰	۶	۶	سوادکوه.....
۱	۹	۵	۱۳	سوادکوه شمالی.....
۱	۴۰	۲	۴۱	سیمرغ.....
۱	۳	۱۱	۱۳	عباس‌آباد.....
۰	۴۳	۰	۴۳	فریدونکنار.....
۰	۹۰	۱۱	۱۰۱	قائم‌شهر.....
۰	۰	۲	۲	کلاردشت.....
۱	۲۶	۴	۲۹	گلوگاه.....
۰	۹۰	۷	۹۷	محمودآباد.....
۱	۹۳	۲	۹۴	میاندورود.....
۰	۵۶	۳	۵۹	نکا.....
۱	۱۸	۱۴	۳۱	نور.....
۰	۱	۱۶	۱۷	نوشهر.....