

ریاست جمهوری  
سازمان مدیریت و برنامه‌ریزی  
مرکز آمار ایران

**نتایج تفصیلی سرشماری عمومی کشاورزی-۱۳۹۳**

**استان هرمزگان**



#### نشانه‌های نشریات مرکز آمار ایران

- آمار گردآوری نشده است.
- آمار در دسترس نیست.
- x ذاتاً یا عملاً وجود ندارد.
- xx جمع و محاسبه غیر ممکن یا بی‌معنی است.
- || رقم کمتر از نصف واحد است.
- | رقم (نسبت) ناچیز و قابل صرف‌نظر کردن است.
- \* رقم غیر قطعی است.
- \*\* رقم جنبه تخمینی دارد.
- ⊙ به‌دلیل حفظ محرمانگی، رقم قابل انتشار نیست.

اختلاف در سرجمع‌ها به علت سراسر کردن ارقام است. محاسبه نسبت‌ها و شاخص‌ها قبل از سراسر کردن ارقام صورت گرفته است.



## پیشگفتار

اولین سرشماری کشاورزی ایران در سال ۱۳۵۲ فقط در نقاط روستایی اجرا شد و پس از آن در سال‌های ۱۳۶۷، ۱۳۷۲ و ۱۳۸۲ سرشماری کشاورزی به صورت عمومی (نقاط شهری و روستایی) به مرحله اجرا در آمد. سرشماری عمومی کشاورزی ۱۳۹۳ چهارمین سرشماری عمومی کشاورزی کشور است که از ۵ مهر لغایت ۱۸ آبان ماه به طور همزمان در سراسر کشور انجام شد. نتایج این سرشماری در برگیرنده طیف وسیعی از اطلاعات آماری است که در قالب جدول‌های متنوع به صورت نشریه الکترونیکی و کاغذی ارائه می‌شود. نشریه حاضر به‌عنوان «نتایج تفصیلی سرشماری عمومی کشاورزی ۱۳۹۳» حاوی منتخبی از جدول‌های آماری در سطح استان هرمزگان به همراه خلاصه‌یافته‌ها است که به صورت نشر الکترونیکی و از مسیر درگاه ملی آمار کشور به آدرس اینترنتی [www.amar.org.ir](http://www.amar.org.ir) و در قالب نسخ کاغذی در اختیار علاقه‌مندان قرار می‌گیرد. نتایج این سرشماری برای سطوح جغرافیایی کوچک‌تر از طریق واحد اطلاع‌رسانی مرکز آمار ایران به آدرس خیابان دکتر فاطمی، نبش خیابان رهی معیری برای عموم قابل دسترس است.

عادل آذر

رئیس مرکز آمار ایران

## فهرست مندرجات

عنوان	صفحه
راهنمای کاربران	۹
تعاریف و مفاهیم	۲۰
یافته‌های مهم	۲۵
<b>فصل اول - بهره‌برداران و بهره‌برداری‌های کشاورزی</b>	
۱- بهره‌برداران فهرست شده و بهره‌برداران سرشماری شده (دارای پرسشنامه) بر حسب نوع بهره‌بردار و شهرستان	۳۳
۲- بهره‌برداری‌های کشاورزی بر حسب نوع بهره‌بردار و شهرستان	۳۴
۳- بهره‌برداری‌های کشاورزی متعلق به اشخاص حقیقی بر حسب نوع و سن بهره‌بردار	۳۵
۴- بهره‌برداری‌های کشاورزی متعلق به اشخاص حقیقی بر حسب وضع سواد، مدرک تحصیلی بهره‌بردار و شهرستان	۳۶
۵- بهره‌برداری‌های کشاورزی متعلق به اشخاص حقیقی بر حسب وضع سواد، مدرک تحصیلی بهره‌بردار و وسعت اراضی کشاورزی	۳۷
۶- بهره‌برداری‌های کشاورزی متعلق به اشخاص حقیقی بر حسب وضع سواد، مدرک تحصیلی و سن بهره‌بردار	۳۸
<b>فصل دوم - کاربری اراضی کشاورزی</b>	
۷- بهره‌برداری‌های کشاورزی بر حسب نوع فعالیت و شهرستان	۴۱
۸- تعداد و مساحت بهره‌برداری‌های با زمین بر حسب شهرستان	۴۲
۹- تعداد و مساحت بهره‌برداری‌های با زمین بر حسب وسعت اراضی کشاورزی	۴۳
۱۰- تعداد و مساحت بهره‌برداری‌های با زمین بر حسب سن بهره‌بردار	۴۴
۱۱- تعداد و مساحت بهره‌برداری‌های با زمین آبی بر حسب شهرستان	۴۵
۱۲- تعداد و مساحت بهره‌برداری‌های با زمین دیم بر حسب شهرستان	۴۵
۱۳- تعداد و مساحت بهره‌برداری‌های دارای اراضی زراعی بر حسب شهرستان	۴۶
۱۴- تعداد و مساحت بهره‌برداری‌های دارای اراضی زراعی بر حسب وسعت اراضی کشاورزی	۴۷
۱۵- تعداد و مساحت بهره‌برداری‌های دارای اراضی زراعی بر حسب وسعت اراضی زراعی	۴۸
۱۶- تعداد و مساحت بهره‌برداری‌های دارای اراضی زراعی بر حسب سن بهره‌بردار	۴۹
۱۷- تعداد و مساحت بهره‌برداری‌های دارای اراضی زراعی آبی بر حسب شهرستان	۵۰
۱۸- تعداد و مساحت اراضی زراعی بهره‌برداری‌ها به تفکیک آبی و دیم بر حسب شهرستان	۵۱
۱۹- تعداد و مساحت باغ و قلمستان بهره‌برداری‌ها بر حسب شهرستان	۵۲
۲۰- تعداد و مساحت باغ و قلمستان بهره‌برداری‌ها بر حسب وسعت اراضی کشاورزی	۵۳
۲۱- تعداد و مساحت باغ و قلمستان بهره‌برداری‌ها بر حسب سن بهره‌بردار	۵۴
۲۲- تعداد و مساحت باغ و قلمستان بهره‌برداری‌ها بر حسب وسعت اراضی باغ و قلمستان	۵۵
۲۳- تعداد و مساحت باغ و قلمستان آبی بهره‌برداری‌ها بر حسب شهرستان	۵۶
۲۴- تعداد و مساحت باغ و قلمستان دیم بهره‌برداری‌ها بر حسب شهرستان	۵۶
۲۵- تعداد و مساحت باغ و قلمستان بهره‌برداری‌ها به تفکیک آبی و دیم بر حسب شهرستان	۵۷

## فصل سوم- زراعت (محصولات سالانه در فضای باز)

۲۶- تعداد بهره‌برداری و سطح کاشت محصولات گندم، جو، برنج (شلتوک) و سایر محصولات سالانه در فضای باز بهره‌برداری‌های

- کشاورزی ..... ۶۱
- ۲۷- تعداد بهره‌برداری و سطح کاشت گندم در فضای باز بر حسب شهرستان ..... ۶۲
- ۲۸- تعداد بهره‌برداری و سطح کاشت گندم در فضای باز بر حسب وسعت اراضی کشاورزی ..... ۶۳
- ۲۹- تعداد بهره‌برداری و سطح کاشت گندم در فضای باز بر حسب وسعت اراضی زراعی ..... ۶۴
- ۳۰- تعداد بهره‌برداری و سطح کاشت گندم در فضای باز بر حسب سن بهره‌بردار ..... ۶۵
- ۳۱- تعداد بهره‌برداری و سطح کاشت جو در فضای باز بر حسب شهرستان ..... ۶۶
- ۳۲- تعداد بهره‌برداری و سطح کاشت سایر محصولات سالانه در فضای باز بر حسب شهرستان ..... ۶۶
- ۳۳- تعداد بهره‌برداری به تفکیک محصولات سالانه در فضای باز بر حسب شهرستان ..... ۶۷

## فصل چهارم- باغداری (محصولات دائمی در فضای باز) و کشت گلخانه‌ای

- ۳۴- تعداد بهره‌برداری و تعداد درخت محصولات دائمی در فضای باز بر حسب نام محصول ..... ۷۵
- ۳۵- تعداد بهره‌برداری و تعداد درخت سیب در فضای باز بر حسب شهرستان ..... ۷۷
- ۳۶- تعداد بهره‌برداری و تعداد درخت سیب در فضای باز بر حسب وسعت اراضی کشاورزی ..... ۷۸
- ۳۷- تعداد بهره‌برداری و تعداد درخت سیب در فضای باز بر حسب وسعت اراضی باغ و قلمستان ..... ۷۹
- ۳۸- تعداد بهره‌برداری و تعداد درخت سیب در فضای باز بر حسب سن بهره‌بردار ..... ۸۰
- ۳۹- تعداد بهره‌برداری و تعداد درخت به تفکیک محصولات دائمی در فضای باز بر حسب شهرستان ..... ۸۱
- ۴۰- تعداد بهره‌برداری، مساحت و نوع فعالیت گلخانه بر حسب شهرستان ..... ۸۸
- ۴۱- تعداد بهره‌برداری، مساحت و نوع فعالیت گلخانه بر حسب وسعت اراضی کشاورزی ..... ۸۹
- ۴۲- تعداد بهره‌برداری، مساحت و نوع فعالیت گلخانه بر حسب وسعت گلخانه ..... ۹۰
- ۴۳- تعداد بهره‌برداری، مساحت و نوع فعالیت گلخانه بر حسب سن بهره‌بردار ..... ۹۱

## فصل پنجم- دامپروری

- ۴۴- بهره‌برداری‌های دارای دام سبک و تعداد دام آن‌ها در روز آمارگیری بر حسب شهرستان ..... ۹۵
- ۴۵- بهره‌برداری‌های دارای دام سبک و تعداد دام آن‌ها در روز آمارگیری بر حسب تعداد دام سبک ..... ۹۶
- ۴۶- بهره‌برداری‌های دارای گوسفند و بره در روز آمارگیری و تعداد دام آن‌ها بر حسب شهرستان ..... ۹۸
- ۴۷- بهره‌برداری‌های دارای گوسفند و بره در روز آمارگیری و تعداد دام آن‌ها بر حسب وسعت اراضی کشاورزی ..... ۹۹
- ۴۸- بهره‌برداری‌های دارای گوسفند و بره در روز آمارگیری و تعداد دام آن‌ها بر حسب سن بهره‌بردار ..... ۱۰۰
- ۴۹- بهره‌برداری‌های دارای گوسفند و بره در روز آمارگیری و تعداد دام آن‌ها بر حسب تعداد گوسفند و بره ..... ۱۰۱
- ۵۰- بهره‌برداری‌های دارای بز و بزغاله در روز آمارگیری و تعداد دام آن‌ها بر حسب شهرستان ..... ۱۰۲
- ۵۱- بهره‌برداری‌های دارای گاو و گوساله در روز آمارگیری و تعداد دام آن‌ها بر حسب شهرستان ..... ۱۰۲
- ۵۲- بهره‌برداری‌های دارای گاو و گوساله در روز آمارگیری و تعداد دام آن‌ها بر حسب تعداد دام سنگین ..... ۱۰۳
- ۵۳- بهره‌برداری‌های دارای گاو میش و بچه گاو میش در روز آمارگیری و تعداد دام آن‌ها بر حسب شهرستان ..... ۱۰۴
- ۵۴- بهره‌برداری‌های دارای شتر و بچه شتر در روز آمارگیری و تعداد دام آن‌ها بر حسب شهرستان ..... ۱۰۴
- ۵۵- بهره‌برداری‌های دارای پرورش ماهی طی ۳۶۵ روز گذشته به تفکیک ماهیان سرد آبی و گرم آبی بر حسب شهرستان ..... ۱۰۵

## راهنمای کاربران

نتایج سرشماری عمومی کشاورزی ۱۳۹۳ مجموعه‌ای بسیار گسترده از اطلاعات آماری است که به اشکال متنوع به شرح زیر در اختیار کاربران قرار می‌گیرد:

- جدول‌های آماری در نشریات چاپی
- جدول‌های آماری در نشریات الکترونیکی
- فایل‌های اطلاعاتی رایانه‌ای به سفارش متقاضی

استفاده کاربران از اطلاعات ارائه شده به هر شکل و در هر قالبی باشد، مستلزم آشنایی با مفاهیم، اصطلاحات فنی و روش‌های اجرایی به کار گرفته شده در سرشماری عمومی کشاورزی است که در این راهنما به عنوان جزء لاینفک نتایج سرشماری تشریح می‌شود. از آن جا که اغلب مفاهیم و اصطلاحات مورد بحث، خاص این طرح آماری است و ممکن است با برداشت‌های موجود در اذهان عمومی متفاوت باشد، بنا بر این مطالعه این راهنما به کاربران توصیه می‌شود.

## ۱- روش سرشماری

سرشماری عمومی کشاورزی ۱۳۹۳ یک طرح آماری منطبق با اصول پذیرفته شده توسط سازمان‌های آماری اکثر کشورهای جهان بوده و بر پایه‌های مشروح زیر استوار است:

- بهره‌برداری کشاورزی (Holding) طبق تعریفی که خواهد آمد، واحد آماری اصلی بوده است و بهره‌بردار کشاورزی و آبادی نیز دو واحد آماری دیگر مورد استفاده بوده‌اند.
- مراجعه به بهره‌بردار و تکمیل پرسشنامه بر اساس اظهارات او مبنای کسب اطلاعات بوده است و در مواردی که امکان دسترسی به بهره‌بردار فراهم نبوده، از افراد دیگری که با بهره‌بردار در ارتباط بوده‌اند به جای بهره‌بردار استفاده شده است. اطلاعاتی که واحد آماری آن «آبادی» بوده است، طی مصاحبه با معتمدین و صاحب نظران آبادی جمع‌آوری شده است.
- فهرست بهره‌برداران در اکثر نقاط روستایی و شهرها از طریق مراجعه و پرسش خانه به خانه و در ۲۵۷ شهر و ۱۹۸ آبادی منتخب طبق فهرست‌های ۱ و ۲ مندرج در صفحات بعد به دلیل وسعت شهر یا آبادی و پایین بودن نسبت بهره‌برداری‌های کشاورزی به

تعداد خانوار از طریق مراجعه به منابع اداری، ثبتی و مطلعین محلی و با روش تحقیق میدانی قبل از شروع سرشماری تهیه شده است.

- اطلاعات ارائه شده به دلیل ماهیت کار، کم و بیش با خطاهای آماری غیر قابل کنترل همراه است و این نوع خطا ممکن است در برخی سطوح جغرافیایی کوچک محسوس تر باشد.
- پرسشگران به طور عموم از جوانان جوپای کار دارای تحصیلات حداقل دیپلم دبیرستان و تحصیل کرده‌های رشته‌های کشاورزی انتخاب شده‌اند و تحت نظارت کارشناسان دفاتر آمار و اطلاعات استانداری‌های کشور و سازمان‌های جهاد کشاورزی استان‌ها، از ۵ مهر لغایت ۱۸ آبان انجام وظیفه کرده‌اند.
- پس از مرحله آمارگیری و ورود داده‌ها به رایانه، داده‌های پرت و غیر واقعی توسط کارشناسان مورد بازنگری قرار گرفته و در صورت لزوم با توجه به شواهد و قرائین موجود، طبق راهنمای فنی اصلاح شده است.

## ۲- واحدهای جغرافیایی

کوچک‌ترین واحد جغرافیایی که نتایج سرشماری برای آن قابل ارائه است «آبادی» و «شهر» است.

از مجموع اطلاعات آبادی‌های واقع در محدوده هر دهستان، اطلاعات دهستان و از مجموع اطلاعات دهستان‌ها و شهرهای واقع در محدوده یک بخش، اطلاعات بخش و سپس اطلاعات شهرستان و استان به دست می‌آید.

در این سرشماری آبادی، محدوده‌ای است واقع در یک دهستان، با حدود ثبتی یا عرفی مستقل و خارج از محدوده شهرها یا آبادی دیگر که به دلیل وجود فعالیت انسان در تمام یا بخشی از آن، قابل تشخیص و معمولاً دارای نام خاصی است. آبادی یک نقطه جغرافیایی محسوب می‌شود و شامل اراضی کشاورزی و یا غیر کشاورزی و اماکن محل فعالیت یا سکونت انسان است. آبادی ممکن است یک ده، یک مزرعه، یک مکان، یک معدن و... باشد.

شایان ذکر است محدوده‌ی آبادی‌ها روی نقشه‌های آماری مشخص نمی‌شود و در طبیعت ممکن است از طریق مرز مشترک با آبادی مجاور و یا اراضی ملی و... قابل شناسایی باشد.



۱- شهرهای منتخب در مرحله اجرای سرشماری عمومی کشاورزی ۱۳۹۳ بدون مراجعه مکان به مکان

استان	شهرهای منتخب
آذربایجان شرقی	بستان‌آباد- مراغه- مرند- اهر- میانه- جلفا- سهند- تبریز- شبستر- سراب
آذربایجان غربی	بازرگان- میاندوآب- شاهین دژ- تکاب- سلماس- پیرانشهر- بوکان- نقده- اشنویه- ارومیه- خوی- سردشت- مهاباد- ماکو
اصفهان	نجف‌آباد- هرنند- خمینی شهر- شهرضا- نوش‌آباد- کاشان- بهارستان- اصفهان- شاهین شهر- فولادشهر
اردبیل	گرمی- مشگین شهر- خلخال- پارس‌آباد- اردبیل
البرز	کوهسار- چهارباغ- گلزار- شهر جدید هشتگرد- ماهدشت- اشتهارد- مشکین دشت- محمدشهر- گرمدره- نظرآباد- هشتگرد- کمال شهر- کرج- فردیس
ایلام	دره شهر- ایوان- ایلام
بوشهر	بنک- بندرریگ- سیراف- نخل تقی- برازجان- بندرکنگان- جم- بندرگناوه- عسلویه- بندردیلم- بوشهر- خارک
تهران	آبعلی- وحیدیه- صفادشت- بومهن- شاهدشهر- فردوسی- پیشوا- باغستان- نصیرآباد- اندیشه- صالح‌آباد- پردیس- شریف‌آباد- صباشهر- کهریزک- چهاردانگه- فرون‌آباد- شهریار- رباط کریم- نسیم‌شهر- پاکدشت- حسن‌آباد- ملارد- شهر قدس- ورامین- باقرشهر- اسلام‌شهر- قرچک- گلستان- تهران- شهر جدید پرند
چهار محال و بختیاری	بروجن- شهرکرد
خراسان جنوبی	فردوس- بیرجند
خراسان رضوی	چناران- درگز- کاشمر- تایباد- تربت حیدریه- تربت جام- قوچان- نیشابور- رضویه- مشهد- سبزوار
خراسان شمالی	آشخانه- اسفراین- شیروان- بجنورد
خوزستان	مسجدسلیمان- شوش- ایذه- امیدیه- اندیمشک- رامهرمز- شادگان- آبادان- بندر ماهشهر- خرمشهر- بندر امام خمینی- بهبهان- اهواز- دزفول- شوشتر
زنجان	دندی- قیدار- زنجان
سمنان	سمنان- دامغان- گرمسار- شاهرود
سیستان و بلوچستان	سرباز- زابل- ایرانشهر- خاش- کنارک- چاه بهار- زاهدان
فارس	زرقان- گراش- فیروزآباد- سروستان- آباده- کوار- شهرصدرا- اوز- جهرم- فسا- داراب- لار- مرودشت- کازرون- شیراز
قزوین	آبگرم- شریفیه- محمودآباد نمونه- بیدستان- اقبالیه- الوند- آبیگ- قزوین- محمدیه
قم	قم
کردستان	کانی دینار- دیواندره- قروه- دهگلان- بانه- بیجار- مریوان- کامیاران- سقز- سنندج
کرمان	زرنند- بافت- رفسنجان- کهنوج- کیانشهر- سیرجان- کرمان- مس سرچشمه
کرمانشاه	گیلانغرب- قصرشیرین- صحنه- سنقر- هرسین- تازه‌آباد- بیستون- کنگاور- سرپل ذهاب- روانسر- اسلام‌آباد غرب- جوانرود- کرمانشاه
کهگیلویه و بویراحمد	دهدشت- مادوان- یاسوج- دوگنبدان
گلستان	علی‌آباد- گنبد کاووس- گرگان
گیلان	رودسر- تالش- صومعه‌سرا- آستانه اشرفیه- منجیل- لنگرود- فومن- آستارا- بندرانزلی- لاهیجان- رشت
لرستان	سپیددشت- پلدختر- الشتر- نورآباد- کوهدشت- ازنا- الیگودرز- بروجرد- دورود- خرم‌آباد
مازندران	قائم‌شهر- تنکابن- بهشهر- نکا- بابل- آمل- ساری
مرکزی	خمین- ساوه- اراک
هرمزگان	بندرلنگه- درگهان- ابوموسی- کیش- بندرعباس- قشم
همدان	تویسرکان- فیروزان- رزن- نهاوند- کیودراهنگ- اسدآباد- همدان- ملایر
یزد	حمیدیا- یزد

## ۲- آبادی‌های منتخب در مرحله اجرای سرشماری عمومی کشاورزی ۱۳۹۳ بدون مراجعه مکان به مکان

استان	شهرستان	دهستان	آبادی		
مرکزی	ساوه	طرازناهدید	شهر صنعتی کاوه		
		آذربایجان شرقی	آجی چای	باغ معروف	
			اسپران	اناختون	
				آسایشگاه باباباغی	
			میدان چای	کرکچ	
			لاهیجان	رادار تبریز	
				نیروگاه حرارتی	
			آجی چای	الوارعلیا	
				الوارسقلی	
				مایان علیا	
			مرآغه	قره ناز	پادگان اسلامی امام رضا
			بستان‌آباد	مهرانرودمر	ابریز
			شبستر	گونی شرقی	پادگان قدس
عجب‌شیر	دیزرود غرب	پادگان ۰۳ عجب‌شیر			
آذربایجان غربی	ارومیه	بکشلوچای	ریحان‌آباد		
		روضه چای	خانقاه الواج		
	پیرانشهر	پیران	علی کندی		
		لاهیجان شرقی	پادگان پیرانشهر		
	خوی	دیزج	تی ۲۵ شهید حسین شهرام‌فر		
	مهاباد	مکریان غربی	احمدآباد		
	بوکان	آختاچی	خانقاه		
	کرمانشاه	اسلام‌آباد غرب	حومه جنوبی	کهریزه محمودآقا	
			بالادربند	پادگان شهید رجائی	
		کرمانشاه	دورودفراما	پادگان هوانبروز	
سرپل ذهاب			خانه‌های سازمانی پادگان		
خوزستان	اهواز	قلعه شاهین	پادگان ابوذر		
		اسماعیلیه	سطامیه بزرگ		
		کوت عبدالله	تأسیسات کوت امیر		
	بندر ماهشهر	طراح	سیدیابر		
		کرخه	پادگان سد کرخه		
	بهبهان	بندر امام خمینی	بندر امام خمینی	شهرک ولی عصر	
			جراحی	پادگان هوایی شهید بهشتی	
		بهبهان	حومه	شهرک آیت‌الله مدنی	
			تشان غربی	اسلام‌آباد سقلی	
		دزفول	قبله ای	گروه پدافند هوایی بهبهان	
		شادگان	جفال	شهرک شهید محمد منتظری	
		شوشتر	شعبیه غربی	شهرک منتظری	
شوش		حسین‌آباد	کشت و صنعت امام خمینی		
			پمپ استیشن		

۲- آبادی های منتخب در مرحله اجرای سرشماری عمومی کشاورزی ۱۳۹۳ بدون مراجعه مکان به مکان (ادامه)

استان	شهرستان	دهستان	آبادی		
کرمان	کرمان	اختیارآباد	روستای چهارده معصوم الله آباد		
			هوانیروز		
			حاجی آباد نظری / شهرک شهید باهنر		
	بم	کرک و نارتی	خودروسازی		
	رفسنجان	اسلامیه	اسماعیل آباد		
	جیرفت	هلیل	خالق آباد		
خراسان رضوی	چناران	گلمکان	پروژه عمران شهر جدید گلپهار		
		میان جام	مهمانشهر تربت جام		
	قوچان	شیرین دره	پادگان قوچان		
	بینالود	شاندیز	شهرک صنعتی توس		
			کارخانه خانه سازی مشهد		
	اصفهان	آران و بیدگل	سفیددشت	مجتمع کوره های آجرپزی آران و بیدگل	
تودشک			پایگاه پدافند هوایی هاشم آباد		
اصفهان		کرارج	قهاب شمالی	منطقه هوایی بابائی اصفهان	
			محمودآباد	کوی راه حق	
				مجتمع مسکونی راه آهن اصفهان	
		تیران و کرون	رضوانیه	شهرک بختیاردشت	
				شهرک شهید منتظری	
				شهرک ولی عصر	
اصفهان		شاهین شهر و میمه	برخوار غربی	منطقه صنعتی اسفیدواجان	
			منظریه	صنایع هواپیماسازی ایران	
		مبارکه	گرکن	اشیان	پادگان گروه ۲۲ توپخانه و منازل مسکونی
				نورآباد	مجتمع صنایع دفاع اصفهان
اصفهان		اصفهان	جی	مجتمع صنعتی هفتم تیر	
				مجتمع مسکونی هفتم تیر	
				زندان اسدآباد	
		قهاب شمالی	قهاب شمالی	کوی گلستان	
	شهرک زاینده رود				
حصه	شهرک صنعتی سنندج ۱				
کردستان	سنندج	حومه	شهرک صنعتی سنندج ۱		
	همدان	الوندکوه غربی	پادگان همدان		
همدان	کیبودرآهنگ	راهب	پایگاه هوایی نوزه		

## ۲- آبادی‌های منتخب در مرحله اجرای سرشماری عمومی کشاورزی ۱۳۹۳ بدون مراجعه مکان به مکان (ادامه)

استان	شهرستان	دهستان	آبادی	
لرستان	الیگودرز	پاچه لک شرقی	شهرک برن‌آباد	
	بروجرد	شیروان	پادگان مرکز مهندسی بروجرد	
		همت‌آباد	همت‌آباد	همت‌آباد
			قلعه شمسی	شهرک شمسی
	خرم‌آباد	تنگ هفت	تنگ پنج	
		کرگاه غربی	پادگان بدرآباد	
	دورود	حشمت‌آباد	خانه‌های صنایع دفاع/ صنایع زر	
		ژان	ناصرالدین	
	کوهدشت	کوهدشت جنوبی	شهرک امام خمینی	
		کونانی	شورابه پایین یک	
	خرم‌آباد	کرگاه غربی	مجتمع مسکونی تیپ ۵۷ ابوالفضل (ع)	
			ندامتگاه پارسیلو	
خانه‌های سازمانی بابا عباس				
ایلام	ایلام	ده پائین	شهرک شهید کشوری	
کهگیلویه و بویر احمد	بویر احمد	سررود جنوبی	پادگان قدس	
			نجف‌آباد	
			سرآبتاوه	
			تل خسرو	
			مهربان	
			بله زار	
			مادوان سفلی	
بوشهر	بوشهر	حومه	بندرگاه	
			نیروگاه اتمی	
			عالی‌شهر	
	کنگان	طاهری	عسلویه	شیرینو
				بزباز
				بیدخون
				منطقه ویژه پارس جنوبی ۱
زنجان	زنجان	زنجانرود بالا	منطقه ویژه پارس جنوبی ۲	
			امادگاه میثم	
سمنان	دامغان	دامنکوه	شهرسازی طزره	
			پایگاه هوایی / منطقه نظامی	
	سمنان	حومه	کلاته‌های غربی	شهرک افغانه
				شهرک صنعتی
				پادگان چهل دختر
	گرمسار	گرمسار	ایوانکی	شهرک صنعتی علی‌آباد
				شهرک صنعتی ایوانکی
یزد	یزد	فهرج	چاه مدرسی	

۲- آبادی های منتخب در مرحله اجرای سرشماری عمومی کشاورزی ۱۳۹۳ بدون مراجعه مکان به مکان (ادامه)

استان	شهرستان	دهستان	آبادی	
هرمزگان	بندر عباس	ایسین	شهر و	
			ابشورک	
			چه چکر	
			شهرک شهید نامجو	
			مجتمع مسکونی راه آهن	
			مجتمع کشتی سازی خلیج فارس	
	گچین	بندر عباس	گچین	تیاب خون سرخ
				شهرک توانیر
				شهرک شهید رجائی
				بارقین خون سرخ
				شرکت کشتیرانی ایران بحر
				مجتمع آلومینیم المهدی
	تازیان	بندر عباس	تازیان	جمال احمد
				بلندو
				سودرو
	قشم	قشم	حومه	طولا
			رمکان	رمکان
			حومه	لافت
دولاب			باسعیدو	
هنگام			هنگام	
حومه			گیاهدان	
حومه			رمچاه	
اردبیل	گرمی	اجارود غربی	شهرک ولی عصر	
قزوین	قزوین	اقبال شرقی	حسن آباد	
		اقبال غربی	ناصرآباد	
	آبیک	قزوین	آبیک	خیرآباد
			آبیک	شهرک دانش
خراسان شمالی	مانه	جیرانسو	پادگان نظامی شهرآباد	
خراسان جنوبی	بیرجند	قلعه زری	قلعه زری	
البرز	کرج	محمدآباد	سپیددشت	
			شهرک مهندسی زراعی	
			شهرک اصلاح و تهیه نهال و بذر	
	نظرآباد	کرج	پلنگ آباد	شهرک صنعتی اشتهارد
			احمدآباد	مهدی آباد
نظرآباد	کرج	جمال الدین	کارخانه فخر ابران	

## ۲- آبادی‌های منتخب در مرحله اجرای سرشماری عمومی کشاورزی ۱۳۹۳ بدون مراجعه مکان به مکان (ادامه)

آبادی	دهستان	شهرستان	استان
مسگرآباد	سیاهرود	تهران	تهران
سعیدآباد			
منطقه صنعتی کمرد			
صالح‌آباد صیداآباد	آفتاب		
شهرک رسالت			
خلازیر	خلازیر		
مرتضی‌گرد			
شمس‌آباد	حسن‌آباد	ری	
خاورشهر	غنی‌آباد		
قیام‌دشت	خاوران شرقی		
علائین	عظیمیه		
اسلام‌آباد			
بهشتی			
خانه‌های سازمانی گروه ۳۳	جوقین	شهریار	
باطری‌سازی نور	قائم‌آباد		
کوی سازمانی ۲۲ بهمن	سعیدآباد		
شهر جدید پرند	منجیل‌آباد	رباط‌کریم	
خانه‌های مسکونی لشگر ۲۳ نوحه			
الارد			
پرندک			
سفیدار			
شترخوار	وهن‌آباد	پاکدشت	
مجتمع شهید نامجو	جمال‌آباد		
پارچین	حصارامیر	ملارد	
شهرک جعفریه	ملارد شمالی		
اورین	همدانک	بهارستان	
خیرآباد			
همدانک			
ریحان‌آباد	بهنام‌پازو	ورامین	
قشلاق قویینک			
قشلاق جیتو	قشلاق جیتو		
صالح‌آباد			
محمدآباد اعلا	ولی‌آباد		
قشلاق مشهدی ابوالحسن			
قشلاق مشهدی محمد			
گلدسته	فیروزبهرام	اسلام‌شهر	
شاطره	ده عباس		
قلعه نواملاک	فرون‌آباد	پاکدشت	

۲- آبادی های منتخب در مرحله اجرای سرشماری عمومی کشاورزی ۱۳۹۳ بدون مراجعه مکان به مکان (ادامه)

استان	شهرستان	دهستان	آبادی
سیستان و بلوچستان	ایرانشهر	بمپور شرقی	پادگان نظامی ارتش
	خاش	اسماعیل آباد	پادگان نظامی ارتش
فارس	داراب	رستاق	شهرک ولی عصر
	شیراز	دراک	مهدیه
	کازرون	دریس	علی آباد
			خسروآباد
	لارستان	بیدشهر	هود
			کهنه جدید
	نیریز	ریزآب	شهرک بنه کلاغی
	قم	قم	قمرود
شهرک صنعتی شکوهیه			
راهجرد شرقی		منطقه ویژه اقتصادی سلفچگان	
		شهرک صنعتی سلفچگان	

## ۳- ویژگی‌های سرشماری عمومی کشاورزی ۱۳۹۳

- سرشماری عمومی کشاورزی ۱۳۹۳ اولین طرح آمارگیری مقیاس بزرگ کشور است که با رویکرد جمع‌آوری آمار و اطلاعات از روش کاغذی به روش الکترونیکی تغییر کرده است. در این روش فرم‌ها و پرسشنامه‌های کاغذی حذف و اطلاعات گردآوری شده در قالب پرسشنامه‌های الکترونیکی در دستگاه تبلت ثبت شده است. این امر موجب صرفه‌جویی قابل ملاحظه در خرید کاغذ، چاپ فرم‌ها و پرسشنامه‌ها، انبارداری مدارک و حذف برخی رده‌ها از سازمان اجرایی (رده‌های بازبین، مسئول گروه) و سازمان استخراج سرشماری (رده‌های داده‌آما، متصدی وریف و کارشناس ادیت موضوعی) نسبت به سرشماری‌های گذشته گردیده است.
- طراحی نرم‌افزار کنترل اطلاعات امکان انجام ادیت کنترلی اطلاعات را در حین تکمیل فرم‌ها و پرسشنامه‌ها توسط مأمور سرشماری از طریق نرم‌افزارهای هوشمند فراهم آورد.
- از طریق نرم‌افزارهای طراحی شده در سامانه تحت وب این امکان فراهم شد که کارشناسان بتوانند بر نحوه عملکرد مأموران تحت سرپرستی خود نظارت داشته و موارد اشکال را بر طرف نمایند.
- اجرای دو نوبت آزمایش سرشماری در سال‌های ۱۳۹۱ و ۱۳۹۲ زمینه مناسب به منظور تست اقلام آماری، نحوه عملکرد نرم‌افزارها و دستگاه‌های تبلت، زمان لازم برای تکمیل پرسشنامه‌ها و نحوه پاسخگویی بهره‌بردار کشاورزی و اتخاذ روش مطلوب برای اجرای هر چه بهتر سرشماری در سال ۱۳۹۳ را فراهم آورد.
- مطالعه و آزمایش روش اجرای سرشماری در شهرها و آبادی‌های دارای بافت غیر کشاورزی
- بر اساس مطالعات و بررسی‌های انجام شده در تعداد قابل توجهی از شهرها و آبادی‌های بزرگ (۲۵۷ شهر و ۱۹۸ آبادی) فراوانی تعداد بهره‌برداران کشاورزی قابل توجه نیست. بر این اساس روش فهرست برداری مکان به مکان به منظور شناسایی خانوارهای بهره‌بردار کشاورزی امری بسیار پرهزینه، وقت‌گیر و ناموفق بوده است. در روش جدید، فهرست بهره‌برداران کشاورزی قبل از اجرای سرشماری با مراجعه به منابع اطلاع (منابع ثبتی و مطلعین محلی و...) تهیه و در سرشماری مبنای مراجعه به منظور کسب اطلاع بوده است.
- مطالعه وضعیت بهره‌برداران غیر ساکن در آبادی‌ها و شناسایی آبادی‌های خالی از سکنه دارای بهره‌بردار غیر ساکن به همراه فهرست بهره‌برداران سال ۱۳۸۲ به منظور تهیه فهرست نهایی بهره‌برداران غیر ساکن قبل از اجرای سرشماری
- حذف برخی اقلام آماری و اضافه شدن اقلام آماری جدید به منظور ارتقا سطح کیفی چارچوب‌های آماری فعالیت‌های کشاورزی
- امکان بررسی مقایسه‌ای اطلاعات حاصل از اجرای سرشماری عمومی کشاورزی ۱۳۸۲ و اطلاعات گردآوری شده توسط مأموران سرشماری در تبلت به منظور آگاهی رده‌های مدیریتی از نحوه پوشش سرشماری در آبادی مورد آمارگیری
- بررسی تطبیقی اطلاعات حاصل از اجرای سرشماری‌های کشاورزی ۱۳۸۲ و ۱۳۹۳
- تسریع در انتقال اطلاعات از طریق سامانه تحت وب به مرکز آمار ایران

## ۴- فعالیت‌های انجام شده به منظور ارتقا سطح کیفی داده‌های سرشماری عمومی کشاورزی ۱۳۹۳

- بررسی همه‌جانبه فایل داده‌های سرشماری عمومی کشاورزی ۱۳۹۳ به منظور اطمینان از صحت اطلاعات در ارتباط با موارد زیر:
- بررسی مساحت اراضی کشاورزی (اراضی زراعی و باغ و قلمستان) و سطح کاشت اراضی زراعی در بهره‌بردارهای کشاورزی
  - بررسی استانی و شهرستانی زراعت‌های آبی و دیم در سطح بهره‌بردارهای کشاورزی کشور
  - بررسی اطلاعات ثبت شده در خصوص مقایسه سطح زیر کشت و آیش در بهره‌بردارهای دارای اراضی زراعی آبی و دیم
  - بررسی وضعیت بهره‌بردارهای کشاورزی دارای فعالیت زراعت و باغداری بر اساس وسعت اراضی زراعی و باغ و قلمستان
  - بررسی وجود محصولات زراعی و باغی در بهره‌بردارهای کشاورزی در سطوح استان و شهرستان
  - بررسی مقایسه‌ای مساحت و تعداد درخت در بهره‌بردارهای دارای باغ و قلمستان در سطح شهرستان
  - بررسی وضعیت فعالیت بهره‌بردارهای دارای کشت گلخانه‌ای
  - بررسی توزیع مساحت اراضی زراعی، باغ و قلمستان و نوع و تعداد دام سبک و سنگین در طبقات مرتبط
  - بررسی وضعیت بهره‌بردارهای بزرگ دارای فعالیت زراعت، باغداری و پرورش دام سبک و سنگین



## ۵- نکات شایان توجه در جدول‌های آماری

هر جدول آماری از «عنوان»، «سرستون‌ها»، «ستون شرح» و «متن جدول» تشکیل شده است که می‌باید به مندرجات آن‌ها با دقت توجه شود. متن جدول شامل اعدادی است که اطلاعات آماری را تشکیل می‌دهند و به وسیله مندرجات سه قسمت دیگر (عنوان، سرستون و شرح) قابل درک و تبیین می‌باشند. در برخی موارد، مطالب مندرج در سه قسمت نام برده شده برای درک اطلاعات متن کافی نیست و باید به زیرنویس‌ها و تعاریف و توضیحات این راهنما نیز توجه شود.

در عنوان جدول معمولاً سطح جغرافیایی تحت پوشش، زمان آماری و ماهیت یا موضوع اعداد متن جدول به‌طور کلی توضیح داده می‌شود. ستون شرح و سرستون‌ها، به‌طور دقیق ماهیت و مفهوم اطلاع مندرج در خانه محل تقاطع را مشخص می‌کنند. در جدول‌های آماری نتایج این سرشماری، از ستون شرح عموماً برای طبقه‌بندی بهره‌برداران‌های کشاورزی استفاده شده است و ممکن است یک قلم آماری با چند نوع طبقه‌بندی و در چند جدول به شرح زیر ارائه شود:

- طبقه‌بندی بر اساس محل استقرار بهره‌برداران (توزیع جغرافیایی)
- طبقه‌بندی بر اساس وسعت اراضی کشاورزی (مجموع اراضی زراعی و باغ و قلمستان آبی و دیم)
- طبقه‌بندی بر اساس سن بهره‌بردار (ویژه بهره‌برداران‌های متعلق به اشخاص حقیقی)
- طبقه‌بندی بر اساس وسعت فعالیت مرتبط با موضوع جدول (مانند اراضی زراعی، اراضی باغ و قلمستان، دام سنگین، دام سبک و...)

شایان ذکر است اگر یک قلم اطلاع با پوشش یکسان در چند جدول با طبقه‌بندی‌های متفاوت ارائه شود، در تمام آن جدول‌ها سطر جمع‌ها با هم مساوی خواهند بود و فقط اختلاف جزئی ناشی از گرد شدن اعداد در آن‌ها وجود خواهد داشت. باید توجه شود که سرجمع‌های جدول‌های ارائه شده با طبقه‌بندی سن بهره‌بردار به دلیل عدم پوشش بهره‌برداران شرکت رسمی و مؤسسه عمومی، کمتر یا حداکثر مساوی سرجمع‌های ارائه شده در سایر طبقات یا تقسیمات جغرافیایی خواهد بود.

در جدول‌هایی که تعداد بهره‌برداران (خانوار معمولی ساکن، بهره‌بردار غیر ساکن، خانوار معمولی غیر ساکن و شرکت رسمی و مؤسسه عمومی) را ارائه می‌کنند، نباید تصور شود که از حاصل جمع آن‌ها، تعداد کل بهره‌برداران به دست می‌آید، زیرا طبق تعریف ارائه شده، بهره‌برداران حقیقی دارای فصول مشترکی هستند که باعث شمارش تکراری آن‌ها می‌شود.

## تعاریف و مفاهیم

### خانوار

خانوار از افرادی تشکیل می‌شود که با هم در یک اقامتگاه زندگی می‌کنند، با یکدیگر هم‌خرج هستند و معمولاً با هم غذا می‌خورند. بنا بر این لازم نیست که اعضای یک خانوار حتماً با یکدیگر رابطه خویشاوندی داشته باشند. به عبارت دیگر خانوار لزوماً با خانواده یکی نیست. فردی که به تنهایی زندگی می‌کند نیز، خانوار تلقی می‌شود.

### فعالیت‌های کشاورزی

در این سرشماری فعالیت‌های کشاورزی مورد نظر عبارتند از:

- **زراعت:** منظور از زراعت، کشت و کار نباتات سالانه در فضای باز یا تحت پوشش موقت، روی زمین زراعی، یا بین درختان باغ است. نباتات سالانه معمولاً ساقه علفی دارند و پس از برداشت محصول، بوته آن‌ها از بین می‌رود و یا این که قسمت‌های زیرزمینی گیاه (ریشه، پیاز و...) برای سال بعد در زمین باقی می‌ماند. به عنوان مثال کشت گندم، چغندر قند، یونجه، پنبه، پیاز، زعفران، انواع سبزی‌ها، حبوبات و گلایل، زراعت محسوب می‌شود.

- **باغداری:** منظور از باغداری، احداث و نگهداری باغ‌های مثمر و غیر مثمر شامل قلمستان و به‌طور کلی پرورش نباتات دائمی روی زمین، در فضای باز یا زیر پوشش موقت است. نباتات دائمی گیاهانی هستند که غالباً تنه یا ساقه چوبی دارند و پس از برداشت محصول، تمام یا قسمتی از گیاه در زمین باقی می‌ماند و مجدداً در سال‌های بعد محصول می‌دهد. انواع درختان و درختچه‌های مثمر مانند پرتقال، هلو، انگور، بوته چای و گل محمدی و انواع درختان غیر مثمر مانند تبریزی و سپیدار، نباتات دائمی محسوب می‌شوند.

- **کشت گلخانه‌ای:** منظور از کشت گلخانه‌ای، کشت انواع محصولات سالانه یا دائمی است که در گلخانه‌ها انجام می‌شود. کشت محصولات کشاورزی زیر پوشش موقت مانند کشت زیر پلاستیک، کشت گلخانه‌ای محسوب نمی‌شود. منظور از گلخانه، مکانی است که با ایجاد ساختمان با پایه‌های ثابت و سقف شیشه‌ای، پوشش پلاستیکی یا... برای تولید محصولات سالانه یا دائمی در محیط تحت کنترل از نظر حرارت، رطوبت، نور، تهویه و... اختصاص یافته است. کشت هیدروپونیک (بدون خاک) نیز جزو کشت گلخانه‌ای محسوب می‌شود. مکان مورد استفاده برای پرورش قارچ، در این سرشماری کشت گلخانه‌ای محسوب نشده است.

- **پرورش دام:** منظور، پرورش گوسفند و بره، بز و بزغاله، گاو و گوساله، گاو میش و بچه گاو میش و شتر و بچه شتر است. در این سرشماری به گوسفند و بره و بز و بزغاله، «دام سبک» و به گاو و گوساله، گاو میش و بچه گاو میش و شتر و بچه شتر، «دام سنگین» گفته شده است.

- **پرورش طیور به روش سنتی:** منظور، پرورش انواع مرغ و خروس و جوجه، اردک، غاز و بوقلمون است که معمولاً به‌طور محدود در محل سکونت خانوار انجام می‌شود.

- **پرورش زنبور عسل:** نگهداری انواع کندوی فعال (دارای جمعیت) اعم از نوع جدید یا قدیم، زنبورداری یا پرورش زنبور عسل به حساب می‌آید.

- **پرورش کرم ابریشم:** نگهداری کرم ابریشم به منظور تولید پيله، پرورش کرم ابریشم یا نوغانداری نامیده می‌شود.

- **پرورش ماهی:** نوعی از پرورش آبزیان است که شامل پرورش ماهیان گرم آبی و سردآبی است و محصول تولیدی آن، ماهی خوراکی می‌باشد.

### بهره‌برداری کشاورزی، بهره‌بردار و انواع آن‌ها

تمامی فعالیت‌های کشاورزی که تحت مدیریت واحدی قرار دارد، یک واحد تولیدی کشاورزی است که بهره‌برداری کشاورزی نامیده می‌شود. این مدیریت توسط اعضای یک یا چند خانوار (اشخاص حقیقی) یا توسط یک شرکت رسمی یا مؤسسه عمومی (اشخاص حقوقی) اعمال می‌شود.

اگر فعالیت‌های یک واحد تولیدی کشاورزی در محدوده چند آبادی یا شهر گسترده باشد، در سرشماری ۱۳۹۳ هر قسمت واقع در محدوده یک شهر یا آبادی، یک بهره‌برداری کشاورزی تلقی شده است. با این تعریف، اطلاعات منتسب به هر آبادی یا شهر، از مجموع اطلاعات بهره‌بردارهای کشاورزی آن شهر یا آبادی به دست آمده است.

بهره‌برداریهایی مورد سرشماری واقع شده‌اند که لااقل در یکی از گروه‌های زیر قرار گرفته باشند:

- بهره‌بردارهای دارای حداقل ۴۰۰ مترمربع زمین زراعی در روز آمارگیری
- بهره‌بردارهای دارای حداقل ۲۰۰ مترمربع باغ و قلمستان در روز آمارگیری
- بهره‌بردارهای پرورش‌دهنده دام سنگین (گاو و گوساله، گاو میش و بچه گاو میش و شتر و بچه شتر) که در روز آمارگیری، دارای حداقل یک رأس / نفر دام سنگین بوده‌اند.
- بهره‌بردارهای پرورش‌دهنده دام سبک (گوسفند و بره و بز و بزغاله) که در روز آمارگیری، دارای حداقل دو رأس دام سبک بوده‌اند.
- بهره‌بردارهای پرورش‌دهنده طیور به روش سنتی که در روز آمارگیری دارای حداقل ۱۰ قطعه مرغ، خروس، جوجه، اردک، غاز و بوقلمون بوده‌اند.
- بهره‌برداریهایی که در روز آمارگیری، دارای کشت گلخانه‌ای در هر وسعتی بوده‌اند.
- بهره‌برداریهایی که در روز آمارگیری دارای فعالیت پرورش زنبور عسل در هر وسعتی بوده‌اند.
- بهره‌برداریهایی که در طول ۳۶۵<sup>۱</sup> روز گذشته دارای فعالیت پرورش کرم ابریشم یا پرورش ماهی در آب‌های داخلی به هر وسعت بوده‌اند.

در این سرشماری بهره‌برداریهایی که دارای شرایط مورد نظر حداقل در یکی از گروه‌های فوق‌بوده‌اند به عنوان بهره‌بردار کشاورزی شناسایی شده‌اند و اطلاعات سایر فعالیت‌های آن‌ها، حتی اگر زیر حد نصاب‌های تعیین شده باشد، مورد پرسش قرار گرفته و نتیجه در پرسشنامه‌های مربوط ثبت شده است.

### بهره‌برداری اختصاصی و بهره‌برداری شریکی

بهره‌برداری اختصاصی نوعی بهره‌برداری کشاورزی تحت مدیریت اشخاص حقیقی است که توسط اعضای یک خانوار یا توسط یک نفر بهره‌بردار به تنهایی اداره می‌شود؛ بهره‌برداری شریکی نوعی بهره‌برداری کشاورزی است که توسط دو یا چند بهره‌بردار که عضو یک خانوار نیستند به‌طور مشترک اداره می‌شود و فاقد شخصیت حقوقی است.

### بهره‌برداری با زمین و بی‌زمین

اگر بهره‌برداری دارای فعالیت زراعت یا باغداری دارای زمین کشاورزی، غیر گلخانه باشد بهره‌برداری با زمین و در غیر این صورت بهره‌برداری بی‌زمین محسوب می‌شود؛ بهره‌برداری‌های بی‌زمین مانند بهره‌برداری‌هایی که فقط دارای فعالیت دامداری یا کشت گلخانه‌ای هستند.

### انواع بهره‌بردار

در این سرشماری برای دستیابی به بهره‌بردارهای کشاورزی، ابتدا فهرست بهره‌برداران کشاورزی در هر آبادی یا شهر تهیه شده و به این لحاظ ۴ نوع بهره‌بردار تعریف و تشخیص داده شده است:

۱- منظور از ۳۶۵ روز گذشته در این سرشماری، ۳۶۴ روز گذشته به علاوه روز آمارگیری است.

**خانوار معمولی ساکن**

خانوارهای بهره‌بردار کشاورزی که در محدوده آبادی یا شهر محل سکونت خود دارای «بهره‌برداری کشاورزی اختصاصی» بوده و یا در مدیریت یک یا چند «بهره‌برداری شریکی» با سایر خانوارها مشارکت داشته‌اند، در این گروه قرار گرفته‌اند. این بهره‌برداران از طریق مراجعه به مکان محل سکونت در زمان سرشماری، شناسایی و فهرست شده‌اند.

**بهره‌بردار غیر ساکن**

اشخاص حقیقی که محل سکونت آن‌ها شهر یا آبادی غیر از شهر یا آبادی محل وقوع بهره‌برداری کشاورزی آنان بوده است، صرف‌نظر از این‌که در شهر یا آبادی محل سکونت خود نیز دارای بهره‌برداری کشاورزی باشند یا نباشند، «بهره‌بردار غیر ساکن» نامیده شده و در این گروه قرار گرفته‌اند. بدیهی است که همین بهره‌برداران اگر در محل سکونت خود نیز دارای بهره‌برداری کشاورزی باشند، در آن‌جا در گروه خانوارهای معمولی ساکن (بهره‌بردار) قرار گرفته‌اند.

**خانوار معمولی غیر ساکن**

بهره‌بردارانی که در زمان اجرای سرشماری با کلیه اعضای خانوار در حال کوچ بوده‌اند و مأموران سرشماری آنان را در محلی غیر از محدودی آبادی یا شهر محل سکونت، شناسایی کرده و به اعتبار دارا بودن تعدادی دام متحرک، در همان‌جا سرشماری شده‌اند، در این گروه قرار گرفته‌اند.

- محدوده بهره‌برداری این نوع بهره‌برداران در سطح شهرستان تلقی شده است و به حساب هیچ‌یک از آبادی‌ها و یا شهرها نیامده است.
- اراضی کشاورزی این خانوارها، در آبادی یا شهر محل وقوع آن‌ها و در قالب بهره‌برداران غیر ساکن سرشماری شده است.

**شرکت رسمی / مؤسسه عمومی**

تمامی شرکت‌های رسمی و مؤسسات عمومی (اشخاص حقوقی) دارای بهره‌برداری کشاورزی در این گروه قرار گرفته و در هر آبادی یا شهری که دارای فعالیت کشاورزی بوده‌اند، شناسایی و فهرست شده‌اند.

**بهره‌بردار کشاورزی**

شخصی است حقیقی یا حقوقی که به تنهایی یا با مشارکت دیگران، مدیریت امور بهره‌برداری کشاورزی و مسئولیت فنی و اقتصادی آن را به عهده داشته و مستقیماً در سود و زیان آن سهیم است.

**خانوار بهره‌بردار کشاورزی**

خانوار بهره‌بردار کشاورزی، خانواری است که حداقل یکی از اعضای آن «بهره‌بردار کشاورزی» است.

**اراضی کشاورزی**

منظور، زمین‌های دایر کشاورزی است که شامل اراضی زراعی و باغ و قلمستان می‌شود.

**اراضی کشاورزی آبی**

آن قسمت از اراضی کشاورزی است که کشاورزی انجام شده در آن آبیاری می‌شود.

## اراضی کشاورزی دیم

آن قسمت از اراضی کشاورزی است که کشاورزی انجام شده در آن آبیاری نمی‌شود و آب مورد نیاز برای رشد گیاه از طریق نزولات آسمانی تأمین می‌شود.

## اراضی زراعی

منظور، زمین‌هایی است که به فعالیت زراعت (اعم از زیر کشت و آیش) اختصاص یافته است. بنا بر این اراضی زراعی شامل باغ و قلمستان نمی‌شود.

## زیر کشت

آن قسمت از اراضی زراعی است که به منظور برداشت در سال زراعی ۹۲-۹۳ در این دوره یا قبل از آن زیر کشت رفته باشد.

## آیش

آن قسمت از اراضی زراعی است که در تناوب کشت قرار دارد ولی برای برداشت در سال زراعی ۹۲-۹۳ زیر کشت نرفته است.

## باغ و قلمستان

آن بخش از اراضی کشاورزی است که در زمان سرشماری زیر کشت نباتات دائمی به صورت کاشت مجتمع قرار داشته است.

## باغ

باغ، زمینی است در فضای باز که در آن کشت و کار درختان مثمر به صورت مجتمع (کاشت مجتمع) انجام شده است، بدیهی است حیاط منازل، حاشیه‌ی مزارع و... که گاهی اوقات این نوع درختان در آن‌ها به تعداد کم یا به صورت پراکنده کاشته می‌شود، باغ محسوب نمی‌شود، خزانه و نهالستان این نوع محصولات نیز تحت عنوان باغ منظور شده است.

## قلمستان

قلمستان، زمینی است در فضای باز که در آن انواع تبریزی (تبریزی، صنوبر، سپیدار، کبوده، پده، شالک، اشن و...) و اوکالیپتوس با هدف بهره‌برداری اقتصادی از تنه یا شاخه آن به صورت مجتمع کاشته شده باشد. خزانه و نهالستان این نوع درختان نیز تحت عنوان قلمستان منظور شده است.

## کاشت مجتمع

منظور از کاشت مجتمع، در این جا نوعی کاشت است که درخت یا درختچه‌ها به صورت منظم و طبق قاعده کاشته شده باشند. کاشتی که در آن گیاهان فوق بدون نظم و قاعده ولی با تراکم کافی کشت شده باشند، به نحوی که بتوان مساحت اختصاص یافته به آن را تعیین کرد نیز، کاشت مجتمع محسوب شده است.

## کاشت مجتمع ساده (تک محصولی) و مخلوط (چند محصولی)

منظور از کاشت مجتمع ساده (تک محصولی) در این جا، نوعی کاشت مجتمع است که در آن فقط یک نوع محصول دائمی کاشت شده و اصطلاحاً تک محصولی باشد، مانند باغی که در آن فقط انگور کاشته شده است. باغی را که به منظور بهره‌برداری از یک محصول خاص احداث

شده ولی در بین درختان یا در اطراف آن تعداد کمی از سایر انواع درختان کاشته شده باشد، به صورت کاشت ساده (تک‌محصولی) منظور شده است.

در مقابل باغ و قلمستان به صورت کاشت مجتمع ساده (تک‌محصولی)، باغ و قلمستان به صورت کاشت مجتمع مخلوط (چند محصولی) قرار دارد که در آن بیش از یک نوع محصول دائمی و به صورت مخلوط کاشته شده است به نحوی که تعیین مساحت هر یک از محصولات مقدور نیست. مانند باغی که در آن سیب، گلابی و آلو به صورت مخلوط کاشته شده است.

### کاشت پراکنده

منظور از کاشت پراکنده، کاشت انواع محصولات دائمی در اطراف یا داخل مزارع، خارج از باغ و قلمستان‌ها و یا حاشیه جوی و کانال آب و... است، اما در این سرشماری کاشت محصولات فرعی در باغ‌هایی با کاشت مجتمع ساده (تک‌محصولی) نیز، استثنائاً جزو کاشت پراکنده منظور شده است.

### محصولات دائمی مثمر

منظور از محصولات دائمی مثمر در این سرشماری، درختان یا درختچه‌هایی است که کاشت آن به منظور برداشت میوه، برگ، گل یا هر نوع محصول دیگری غیر از چوب، انجام می‌گیرد. با این تعریف علاوه بر درختان میوه، بوته چای، توت نوغان، گل محمدی و... جزو محصولات دائمی مثمر طبقه‌بندی شده‌اند.

### محصولات دائمی غیر مثمر

منظور از محصولات دائمی غیر مثمر درختانی هستند که محصول اصلی آن‌ها چوب است.

### یافته‌های مهم

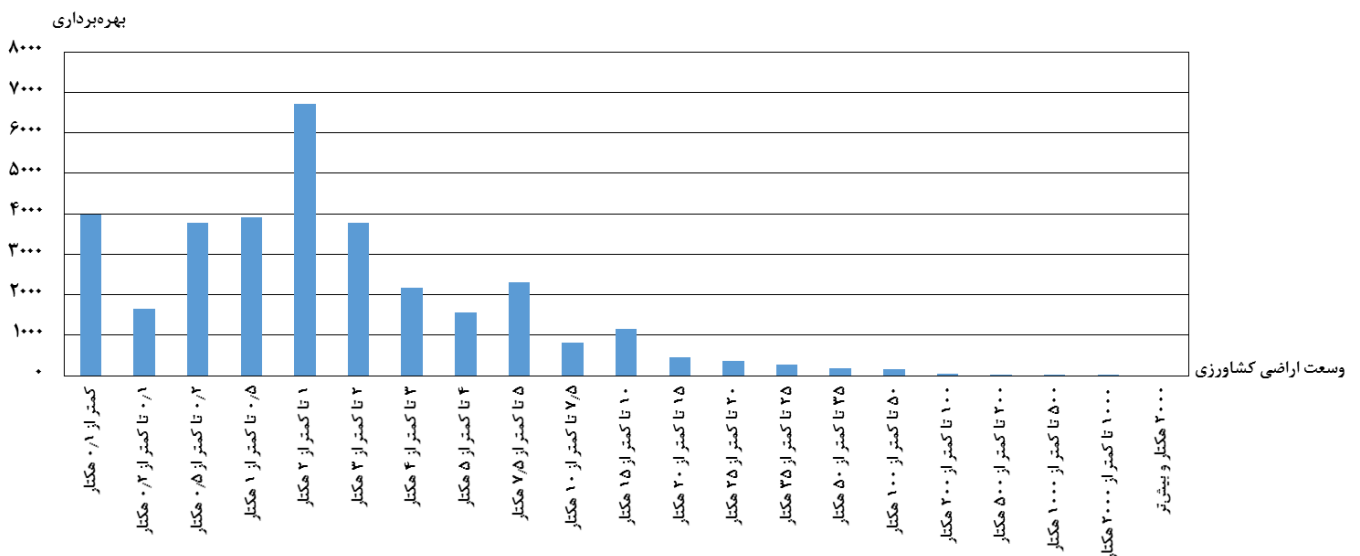
در سرشماری عمومی کشاورزی ۱۳۹۳، تعداد ۷۰۵۹۰ بهره‌بردار در سطح استان شناسایی و فهرست شده است که برای ۴۹۹ بهره‌بردار به دلایل مختلف، امکان تکمیل پرسشنامه فراهم نشده است (جدول الف). سهم این بخش از بهره‌برداران در نقاط روستایی ۰/۷۳ درصد و در نقاط شهری ۰/۵۱ درصد بوده است. آمارهای این نشریه، اطلاعات بهره‌برداران بدون پرسشنامه را در بر نمی‌گیرد. شایان ذکر است با توجه به تعاریف مربوط، شغل اصلی این بهره‌برداران لزوماً کشاورزی نیست.

جدول الف - سهم بهره‌برداران سرشماری نشده از مجموع بهره‌برداران فهرست شده

شرح	فهرست شده	دارای پرسشنامه	بدون پرسشنامه	
			تعداد	درصد
جمع .....	۷۰۵۹۰	۷۰۰۹۱	۴۹۹	۰/۷۱
شهری .....	۷۰۷۹	۷۰۴۳	۳۶	۰/۵۱
روستایی .....	۶۳۵۱۱	۶۳۰۴۸	۴۶۳	۰/۷۳

تعداد بهره‌بردارهای کشاورزی استان، ۶۹۸۴۲ بهره‌بردار بوده است. از این تعداد ۶۴۵۸۷ واحد متعلق به خانوارهای معمولی ساکن در آبادی یا شهر مورد آمارگیری، ۵۱۶۷ واحد متعلق به بهره‌برداران غیر ساکن، ۳۸ واحد متعلق به خانوارهای معمولی غیر ساکن (در حال کوچ) و ۵۰ واحد متعلق به شرکت‌های رسمی و مؤسسه‌های عمومی است. نمودار ۱، فراوانی بهره‌بردارهای کشاورزی را در طبقات وسعت اراضی کشاورزی نشان می‌دهد.

نمودار ۱ - تعداد بهره‌بردارهای کشاورزی بر حسب وسعت اراضی کشاورزی



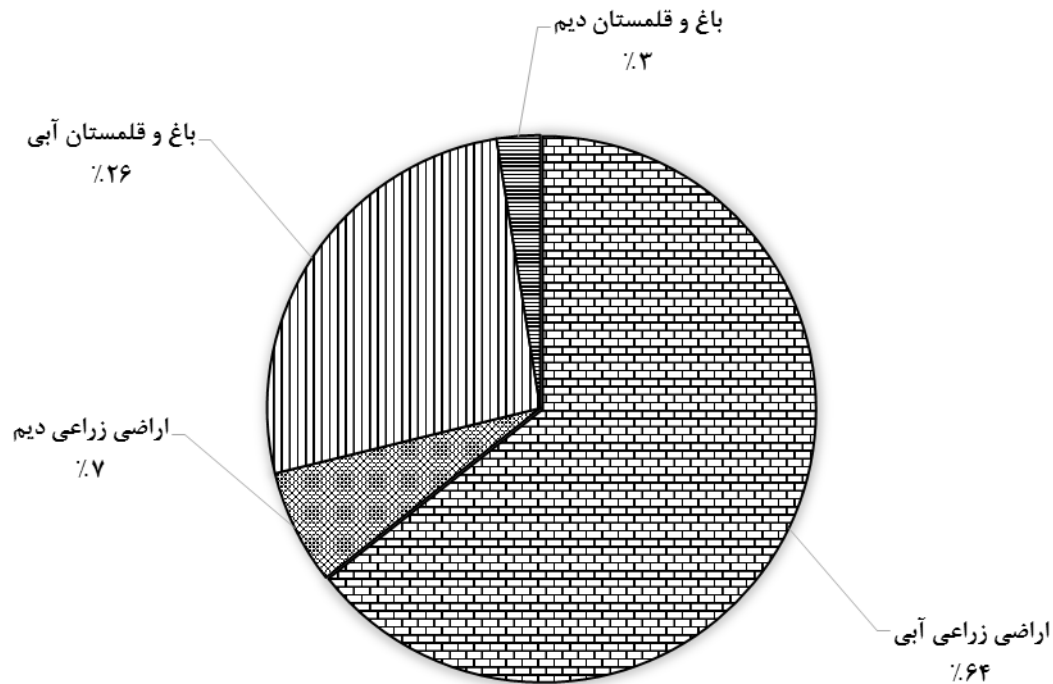
## کاربری اراضی کشاورزی

بر اساس نتایج این سرشماری، اراضی کشاورزی استان حدود ۱۱۸ هزار هکتار است. این اراضی توسط ۳۳ هزار بهره‌بردار کشاورزی با زمین، مورد استفاده در فعالیت‌های زراعت و باغداری است و سهم هر بهره‌بردار به طور متوسط ۳/۵۴ هکتار می‌شود.

از کل اراضی کشاورزی استان ۹۰/۶۳ درصد، اراضی کشاورزی آبی با میانگین ۳/۶۳ هکتار برای هر بهره‌بردار دارای اراضی آبی و بقیه اراضی کشاورزی دیم با میانگین ۲/۴۲ هکتار برای هر بهره‌بردار دارای اراضی دیم است. از اراضی کشاورزی آبی ۷۱/۰۱ درصد به اراضی زراعی آبی (زیرکشت محصولات سالانه و آیش) و بقیه به اراضی باغ و قلمستان آبی اختصاص دارد. حال آن‌که نسبت اراضی زراعی دیم به کل اراضی کشاورزی دیم برابر با ۷۲/۶۱ درصد است.

توزیع فراوانی بهره‌بردارهای کشاورزی در طبقات وسعت اراضی کشاورزی، نشان می‌دهد که فراوانی نسبی بهره‌بردارهای کم‌زمین، نسبتاً زیاد است هر چند که مقدار زمین کشاورزی در اختیار آن‌ها زیاد نیست. نمودار ۲ کاربری اراضی کشاورزی در بهره‌بردارهای استان را نشان می‌دهد.

## نمودار ۲ - کاربری اراضی کشاورزی

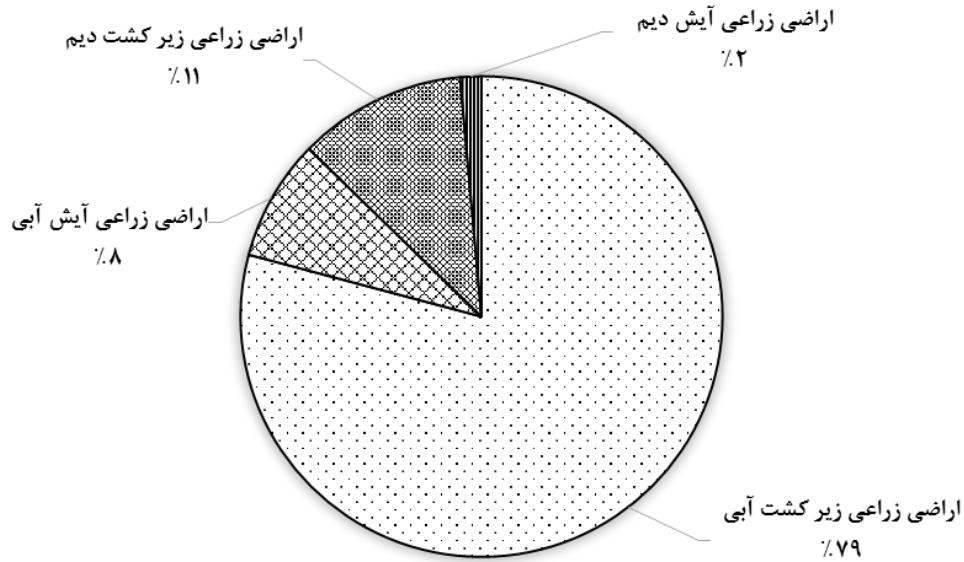


## اراضی زراعی

مساحت اراضی زراعی استان ۸۴ هزار هکتار بوده که ۸۷/۲۹ درصد آن زیر کشت محصولات سالانه و بقیه آیش بوده است. مساحت اراضی زراعی آبی استان ۷۶ هزار هکتار بوده که ۸۷/۵۲ درصد آن زیر کشت و بقیه آیش بوده است. مساحت اراضی زراعی دیم استان ۸ هزار هکتار بوده که ۸۵/۱۶ درصد آن زیر کشت و بقیه آیش بوده است.

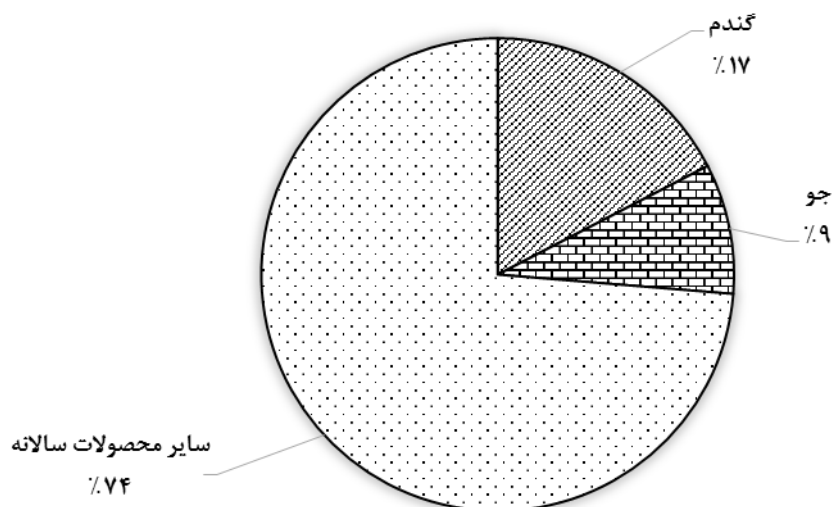


## نمودار ۳ - کاربری اراضی زراعی



تعداد بهره‌برداری‌های کشاورزی که به فعالیت زراعت مشغول بوده‌اند، بدون در نظر گرفتن کشت گلخانه‌ای ۱۴ هزار واحد است. سطح کاشت زراعت‌های انجام شده در اراضی زراعی (شامل کاشت مجدد) و یا کاشت زیر درختان باغ‌ها ۷۸ هزار هکتار است که ۷۱ هزار هکتار به کشت محصولات سالانه آبی و ۷ هزار هکتار به کشت محصولات سالانه دیم اختصاص داشته است. از اراضی زیر کشت محصولات سالانه، ۱۴ هزار هکتار به کشت گندم، ۷ هزار هکتار به کشت جو و بقیه به کشت سایر محصولات سالانه اختصاص داشته است. نمودار ۴ سطح کاشت محصولات سالانه را نشان می‌دهد.

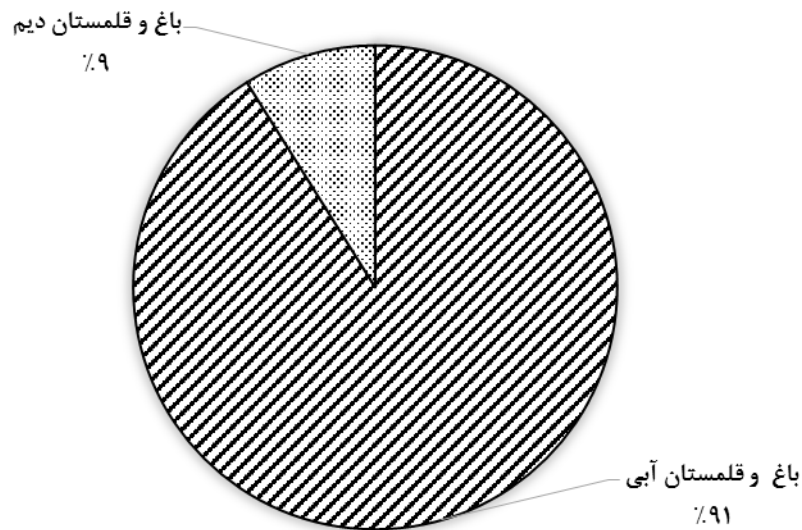
## نمودار ۴ - سطح کاشت محصولات سالانه



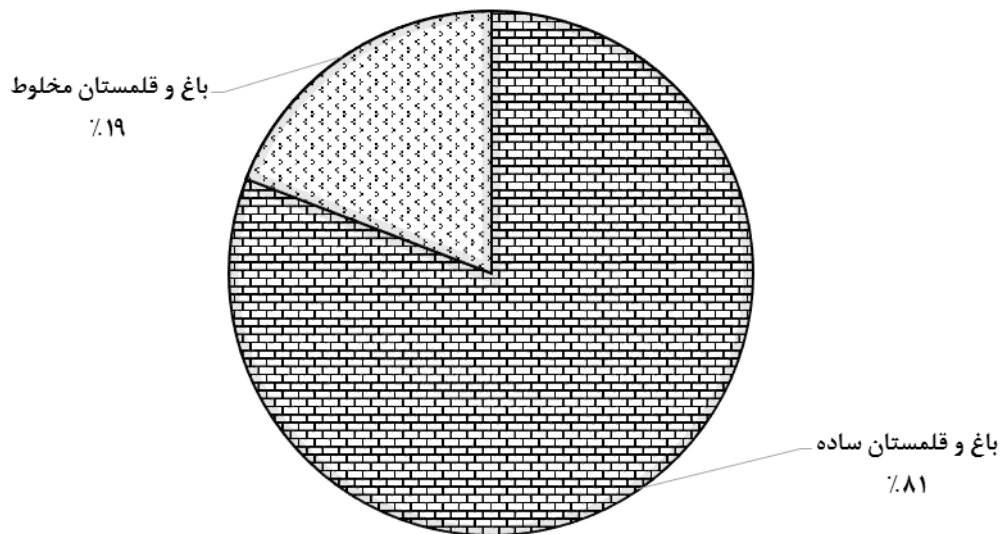
## باغ و قلمستان

مساحت باغ و قلمستان استان ۳۴ هزار هکتار متعلق به ۲۴ هزار بهره‌برداری است. از این مساحت، ۳۱ هزار هکتار آبی متعلق به ۲۱ هزار بهره‌برداری و ۳ هزار هکتار دیم متعلق به ۳ هزار بهره‌برداری است. بر اساس نتایج حاصل از سرشماری، حدود ۲۸ هزار هکتار از اراضی باغ و قلمستان استان به صورت باغ ساده (تک‌محصولی) و حدود ۷ هزار هکتار به صورت باغ مخلوط (چند محصولی) بوده است. نمودارهای زیر وضعیت باغ و قلمستان‌های استان به تفکیک آبی و دیم و ساده و مخلوط را نشان می‌دهد.

## نمودار ۵- باغ و قلمستان‌های کشور به تفکیک آبی و دیم



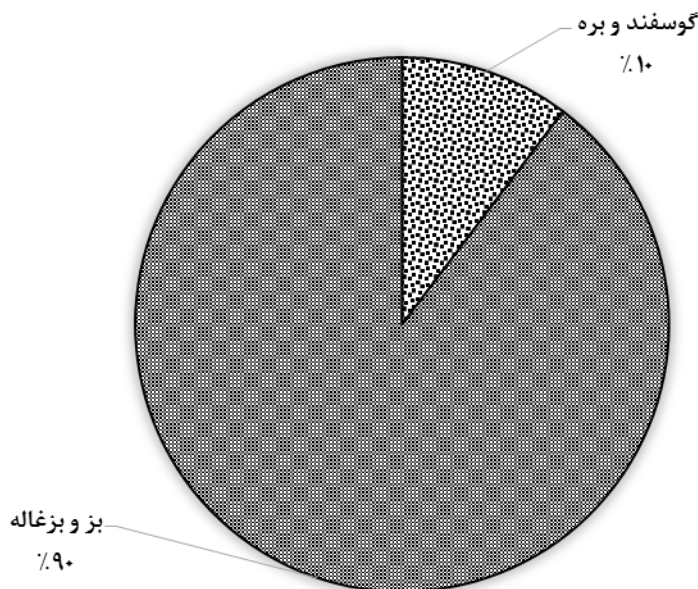
## نمودار ۶- باغ و قلمستان‌های کشور به تفکیک ساده و مخلوط



## پرورش دام

بر اساس نتایج حاصل از این سرشماری در ۴۷ هزار بهره‌برداری پرورش دهنده دام سبک جمعاً ۷۷ هزار رأس گوسفند و بره و ۶۶۵ هزار رأس بز و بزغاله نگهداری می‌شود که در حدود ۹/۰۴ درصد از این بهره‌برداری‌ها دارای هر دو نوع دام هستند. نمودار ۷ درصد دام سبک را به تفکیک گوسفند و بره و بز و بزغاله نشان می‌دهد.

## نمودار ۷ - درصد دام سبک به تفکیک گوسفند و بره و بز و بزغاله



۱۰ هزار از بهره‌برداری‌های کشاورزی استان دارای فعالیت پرورش گاو و گوساله هستند. تعداد گاو و گوساله در این بهره‌برداری‌ها ۲۷ هزار رأس است که ۷۷/۱۸ درصد از آن‌ها ماده هستند. در ۲۱۲۸ بهره‌برداری پرورش شتر و بچه شتر جمعاً ۱۰۷۲۳ نفر شتر و بچه شتر و در ۶۲ بهره‌برداری پرورش گاو میش و بچه گاو میش تعداد ۹۳ رأس گاو میش و بچه گاو میش نگهداری می‌شود.

## کشت گلخانه‌ای

در استان تعداد ۱۴۹ بهره‌برداری کشاورزی با گلخانه‌هایی به مساحت ۱۱۱ هکتار به فعالیت کشت محصولات گلخانه‌ای نظیر گل و گیاهان زینتی و انواع محصولات سالانه و دائمی مشغول بوده‌اند.

## پرورش طیور به روش سنتی، زنبور عسل و کرم ابریشم

بر اساس نتایج این سرشماری ۷ هزار بهره‌برداری به پرورش طیور به روش سنتی و ۳۱ بهره‌برداری به پرورش زنبور عسل مشغول بوده‌اند. این استان فاقد بهره‌برداری پرورش کرم ابریشم بوده است.

## پرورش ماهی

بر اساس نتایج حاصل از سرشماری تعداد ۲۱ بهره‌برداری به فعالیت پرورش انواع ماهیان گرم آبی و سرد آبی اشتغال داشته‌اند که ۶ بهره‌برداری به پرورش فقط ماهیان سرد آبی و ۱۵ بهره‌برداری به پرورش فقط ماهیان گرم آبی اشتغال داشته‌اند.



## **فصل اول**

### **بهره‌برداران و بهره‌برداری‌های کشاورزی**



۱- بهره‌برداران فهرست شده و بهره‌برداران سرشماری شده (دارای پرسشنامه) بر حسب نوع بهره‌بردار و شهرستان

خانوار معمولی ساکن		جمع		شهرستان
سرشماری شده	فهرست شده	سرشماری شده	فهرست شده	
۶۴۸۳۶	۶۵۱۴۱	۷۰۰۹۱	۷۰۵۹۰	هرمزگان.....
۸	۸	۱۰	۱۰	ابوموسی.....
۳۹۴۱	۳۹۵۰	۴۱۰۶	۴۱۱۵	بستک.....
۴۴۱۳	۴۴۱۳	۴۵۲۲	۴۵۲۲	بشاگرد.....
۱۲۵۸۲	۱۲۶۰۲	۱۴۴۳۰	۱۴۴۵۰	بندرعباس.....
۵۱۳۱	۵۱۳۲	۵۱۹۱	۵۱۹۲	بندرلنگه.....
۱۸۵۷	۱۸۶۲	۱۸۶۱	۱۸۶۶	پارسیان.....
۴۰۶۶	۴۱۰۴	۴۰۷۰	۴۱۰۸	جاسک.....
۵۴۳۷	۵۴۳۷	۷۰۵۱	۷۰۵۱	حاجی‌آباد.....
۳۳۴۳	۳۳۵۴	۳۳۴۶	۳۳۵۷	خمیر.....
۶۴۹۸	۶۵۳۲	۷۱۹۶	۷۲۳۲	رودان.....
۳۵۶۷	۳۵۶۷	۳۵۷۲	۳۵۷۲	سیریک.....
۳۶۶۱	۳۷۷۵	۳۶۹۴	۳۸۰۸	قشم.....
۱۰۳۳۲	۱۰۴۰۵	۱۱۰۴۲	۱۱۳۰۶	میناب.....

شرکت رسمی / مؤسسه‌ی عمومی		خانوار معمولی غیر ساکن		بهره‌بردار غیر ساکن		شهرستان
سرشماری شده	فهرست شده	سرشماری شده	فهرست شده	سرشماری شده	فهرست شده	
۵۰	۵۰	۳۸	۳۸	۵۱۶۷	۵۳۶۱	هرمزگان.....
۲	۲	۰	۰	۰	۰	ابوموسی.....
۰	۰	۱	۱	۱۶۴	۱۶۴	بستک.....
۰	۰	۰	۰	۱۰۹	۱۱۰	بشاگرد.....
۱۲	۱۲	۱	۱	۱۸۳۵	۱۸۳۵	بندرعباس.....
۱	۱	۰	۰	۵۹	۵۹	بندرلنگه.....
۲	۲	۰	۰	۲	۲	پارسیان.....
۲	۲	۰	۰	۲	۲	جاسک.....
۹	۹	۳۲	۳۲	۱۵۷۳	۱۵۷۳	حاجی‌آباد.....
۱	۱	۰	۰	۲	۲	خمیر.....
۸	۸	۰	۰	۶۹۰	۶۹۲	رودان.....
۲	۲	۰	۰	۳	۳	سیریک.....
۵	۵	۰	۰	۲۸	۲۸	قشم.....
۶	۶	۴	۴	۷۰۰	۸۹۱	میناب.....

## ۲- بهره‌برداری‌های کشاورزی بر حسب نوع بهره‌بردار و شهرستان

خانوار معمولی ساکن		جمع		شهرستان
بی‌زمین	کل	بی‌زمین	کل	
۳۶۳۲۸	۶۴۵۸۷	۳۶۵۰۹	۶۹۸۴۲	هرمزگان.....
۴	۸	۴	۱۰	ابوموسی.....
۲۴۱۱	۳۹۱۷	۲۴۲۳	۴۰۸۲	بستک.....
۹۵۵	۴۴۱۳	۹۵۶	۴۵۲۲	بشاگرد.....
۷۴۷۳	۱۲۵۴۷	۷۵۰۰	۱۴۳۹۵	بندرعباس.....
۳۸۶۷	۵۱۲۹	۳۸۷۰	۵۱۸۹	بندرلنگه.....
۱۲۶۸	۱۸۵۷	۱۲۶۸	۱۸۶۱	پارسیان.....
۳۵۷۲	۴۰۶۷	۳۵۷۳	۴۰۷۱	جاسک.....
۱۵۷۲	۵۴۳۶	۱۶۶۷	۷۰۵۰	حاجی‌آباد.....
۱۹۶۶	۳۳۳۳	۱۹۶۶	۳۳۳۶	خمیر.....
۲۱۴۹	۶۴۲۰	۲۱۶۶	۷۱۱۸	رودان.....
۲۶۸۸	۳۵۱۲	۲۶۹۳	۳۵۱۷	سیریک.....
۳۰۲۸	۳۶۵۹	۳۰۳۲	۳۶۹۲	قشم.....
۵۳۷۵	۱۰۲۸۹	۵۳۹۱	۱۰۹۹۹	میناب.....

شرکت رسمی / مؤسسه‌ی عمومی		خانوار معمولی غیر ساکن		بهره‌بردار غیر ساکن		شهرستان
بی‌زمین	کل	بی‌زمین	کل	بی‌زمین	کل	
۵	۵۰	۳۸	۳۸	۱۳۸	۵۱۶۷	هرمزگان.....
۰	۲	۰	۰	۰	۰	ابوموسی.....
۰	۰	۱	۱	۱۱	۱۶۴	بستک.....
۰	۰	۰	۰	۱	۱۰۹	بشاگرد.....
۰	۱۲	۱	۱	۲۶	۱۸۳۵	بندرعباس.....
۰	۱	۰	۰	۳	۵۹	بندرلنگه.....
۰	۲	۰	۰	۰	۲	پارسیان.....
۰	۲	۰	۰	۱	۲	جاسک.....
۰	۹	۳۲	۳۲	۶۳	۱۵۷۳	حاجی‌آباد.....
۰	۱	۰	۰	۰	۲	خمیر.....
۰	۸	۰	۰	۱۷	۶۹۰	رودان.....
۲	۲	۰	۰	۳	۳	سیریک.....
۲	۵	۰	۰	۲	۲۸	قشم.....
۱	۶	۴	۴	۱۱	۷۰۰	میناب.....



۳- بهره‌برداری‌های کشاورزی متعلق به اشخاص حقیقی بر حسب نوع و سن بهره‌بردار

خانوار معمولی غیر ساکن		بهره‌بردار غیر ساکن		خانوار معمولی ساکن		جمع		سن بهره‌بردار
بی‌زمین	کل	بی‌زمین	کل	بی‌زمین	کل	بی‌زمین	کل	
۳۸	۳۸	۱۳۸	۵۱۶۷	۳۶۳۲۸	۶۴۵۸۷	۳۶۵۰۴	۶۹۷۹۲	جمع.....
۰	۰	۰	۱	۷	۷	۷	۸	کمتر از ۱۵ ساله .....
۰	۰	۰	۵	۶۶	۹۴	۶۶	۹۹	۱۵-۱۹ ساله .....
۱	۱	۳	۵۳	۷۷۷	۱۲۲۴	۷۸۱	۱۲۷۸	۲۰-۲۴ ساله .....
۱	۱	۱۵	۱۸۷	۲۱۶۰	۳۵۳۴	۲۱۷۶	۳۷۲۲	۲۵-۲۹ ساله .....
۲	۲	۳۰	۳۷۱	۳۵۹۷	۵۷۵۹	۳۶۲۹	۶۱۳۲	۳۰-۳۴ ساله .....
۳	۳	۲۳	۵۲۹	۳۸۵۱	۶۳۹۷	۳۸۷۷	۶۹۲۹	۳۵-۳۹ ساله .....
۳	۳	۱۶	۶۶۳	۴۵۵۴	۷۶۲۸	۴۵۷۳	۸۲۹۴	۴۰-۴۴ ساله .....
۲	۲	۱۴	۷۱۲	۴۲۹۶	۷۱۸۵	۴۳۱۲	۷۸۹۹	۴۵-۴۹ ساله .....
۶	۶	۱۱	۷۶۰	۴۷۰۱	۸۲۶۸	۴۷۱۸	۹۰۳۴	۵۰-۵۴ ساله .....
۳	۳	۹	۵۹۴	۳۷۸۶	۶۹۲۷	۳۷۹۸	۷۵۲۴	۵۵-۵۹ ساله .....
۶	۶	۷	۵۸۰	۳۱۹۳	۶۴۸۲	۳۲۰۶	۷۰۶۸	۶۰-۶۴ ساله .....
۰	۰	۳	۳۰۳	۱۶۷۶	۳۴۴۶	۱۶۷۹	۳۷۴۹	۶۵-۶۹ ساله .....
۹	۹	۳	۱۹۲	۱۲۰۷	۲۶۰۹	۱۲۱۹	۲۸۱۰	۷۰-۷۴ ساله .....
۱	۱	۲	۹۱	۸۹۷	۱۸۳۰	۹۰۰	۱۹۲۲	۷۵-۷۹ ساله .....
۱	۱	۲	۱۲۶	۱۵۶۱	۳۱۹۸	۱۵۶۴	۳۳۲۵	۸۰ ساله و بیش‌تر .....

## ۴- بهره‌برداری‌های کشاورزی متعلق به اشخاص حقیقی بر حسب وضع سواد، مدرک تحصیلی بهره‌بردار و شهرستان

باسواد بر حسب مدرک تحصیلی					بی سواد	شهرستان
فوق دیپلم و بالاتر غیر کشاورزی	فوق دیپلم و بالاتر کشاورزی	راهنمایی، متوسطه و پیش‌دانشگاهی	ابتدایی و غیر رسمی	جمع		
۱۵۶۴	۴۷۱	۱۳۱۹۶	۲۳۴۹۰	۳۸۷۲۱	۳۱۰۷۱	هرمزگان.....
۰	۱	۴	۳	۸	۰	ابوموسی.....
۱۷۸	۲۴	۹۹۱	۱۷۹۹	۲۹۹۱	۱۰۹۰	بستک.....
۳۰	۱۵	۳۳۵	۱۳۵۶	۱۷۳۶	۲۷۸۶	بشاگرد.....
۳۸۲	۸۳	۳۲۴۲	۴۷۰۶	۸۴۱۳	۵۹۶۹	بندرعباس.....
۵۳	۴۳	۶۶۳	۱۸۴۷	۲۶۰۶	۲۵۸۲	بندرلنگه.....
۷۶	۱۵	۵۵۲	۶۱۶	۱۲۵۹	۶۰۰	پارسیان.....
۲۴	۱۱	۳۰۸	۹۰۹	۱۲۵۲	۲۸۱۷	جاسک.....
۲۴۶	۹۶	۱۷۷۸	۲۳۶۸	۴۴۸۸	۲۵۵۴	حاجی‌آباد.....
۱۰۱	۱۲	۶۵۴	۱۳۶۰	۲۱۲۶	۱۲۰۹	خمیر.....
۲۳۷	۷۹	۱۶۳۱	۲۲۰۲	۴۱۴۹	۲۹۶۲	رودان.....
۳۵	۱۸	۵۱۵	۱۰۳۴	۱۶۰۲	۱۹۱۳	سیریک.....
۳۷	۱۲	۵۴۳	۱۷۱۱	۲۳۰۳	۱۳۸۵	قشم.....
۱۶۶	۶۳	۱۹۸۱	۳۵۷۹	۵۷۸۹	۵۲۰۵	میناب.....

۵- بهره‌برداری‌های کشاورزی متعلق به اشخاص حقیقی بر حسب وضع سواد، مدرک تحصیلی بهره‌بردار و وسعت اراضی کشاورزی

باسواد بر حسب مدرک تحصیلی					بی‌سواد	وسعت اراضی کشاورزی
فوق‌دیپلم و بالاتر غیر کشاورزی	فوق‌دیپلم و بالاتر کشاورزی	راهنمایی، متوسطه و پیش‌دانشگاهی	ابتدایی و غیر رسمی	جمع		
۱۵۶۴	۴۷۱	۱۳۱۹۶	۲۳۴۹۰	۳۸۷۲۱	۳۱۰۷۱	جمع .....
۴۰۳	۱۷۳	۵۸۳۹	۱۲۴۵۵	۱۸۸۷۰	۱۷۶۳۴	بدون زمین .....
۴۴۶	۷۷	۲۵۷۹	۴۴۸۵	۷۵۸۷	۵۷۰۱	جمع کمتر از ۱ هکتار .....
۱۲۰	۳۰	۷۳۹	۱۴۴۶	۲۳۲۴	۱۶۳۹	کمتر از ۰/۱ هکتار .....
۵۴	۷	۳۴۸	۵۴۲	۹۵۰	۷۰۴	۰/۱ تا کمتر از ۰/۲ هکتار .....
۱۳۰	۲۴	۷۳۴	۱۲۵۱	۲۱۴۰	۱۶۲۴	۰/۲ تا کمتر از ۰/۵ هکتار .....
۱۴۲	۱۶	۷۵۹	۱۲۵۶	۲۱۷۳	۱۷۳۴	۰/۵ تا کمتر از ۱ هکتار .....
۴۴۰	۱۴۲	۳۲۰۰	۴۵۷۸	۸۳۶۰	۵۸۶۳	جمع ۱ تا کمتر از ۵ هکتار .....
۲۲۲	۶۹	۱۴۹۱	۲۱۰۷	۳۸۸۹	۲۸۱۱	۱ تا کمتر از ۲ هکتار .....
۱۱۷	۳۴	۸۴۵	۱۲۱۸	۲۲۱۴	۱۵۶۳	۲ تا کمتر از ۳ هکتار .....
۵۸	۲۰	۵۰۹	۷۲۶	۱۳۱۳	۸۶۷	۳ تا کمتر از ۴ هکتار .....
۴۴	۲۰	۳۵۴	۵۲۷	۹۴۵	۶۲۲	۴ تا کمتر از ۵ هکتار .....
۱۹۷	۶۱	۱۲۰۸	۱۵۷۹	۳۰۴۵	۱۶۷۲	جمع ۵ تا کمتر از ۲۰ هکتار .....
۹۸	۲۱	۵۶۲	۷۵۵	۱۴۳۶	۸۷۵	۵ تا کمتر از ۷/۵ هکتار .....
۲۸	۱۲	۱۹۷	۲۸۷	۵۲۳	۲۸۶	۷/۵ تا کمتر از ۱۰ هکتار .....
۴۹	۲۱	۳۲۳	۳۹۴	۷۸۷	۳۶۰	۱۰ تا کمتر از ۱۵ هکتار .....
۲۲	۷	۱۲۷	۱۴۴	۳۰۰	۱۵۱	۱۵ تا کمتر از ۲۰ هکتار .....
۶۰	۱۵	۲۸۰	۳۰۸	۶۶۲	۱۷۱	جمع ۲۰ تا کمتر از ۵۰ هکتار .....
۲۶	۶	۱۲۲	۱۲۶	۲۸۰	۹۵	۲۰ تا کمتر از ۲۵ هکتار .....
۱۶	۵	۸۹	۱۱۳	۲۲۴	۵۱	۲۵ تا کمتر از ۳۵ هکتار .....
۱۸	۴	۶۸	۶۹	۱۵۹	۲۵	۳۵ تا کمتر از ۵۰ هکتار .....
۱۹	۴	۹۱	۸۴	۱۹۸	۳۰	جمع ۵۰ هکتار و بیش‌تر .....
۱۱	۴	۶۵	۶۴	۱۴۵	۲۴	۵۰ تا کمتر از ۱۰۰ هکتار .....
۴	۰	۲۴	۱۶	۴۴	۳	۱۰۰ تا کمتر از ۲۰۰ هکتار .....
۴	۰	۲	۳	۸	۲	۲۰۰ تا کمتر از ۵۰۰ هکتار .....
۰	۰	۰	۱	۱	۱	۵۰۰ تا کمتر از ۱۰۰۰ هکتار .....
۰	۰	۰	۰	۰	۰	۱۰۰۰ تا کمتر از ۲۰۰۰ هکتار .....
۰	۰	۰	۰	۰	۰	۲۰۰۰ هکتار و بیش‌تر .....

## ۶- بهره‌برداری‌های کشاورزی متعلق به اشخاص حقیقی بر حسب وضع سواد، مدرک تحصیلی و سن بهره‌بردار

باسواد بر حسب مدرک تحصیلی					بی‌سواد	سن بهره‌بردار
فوق دیپلم و بالاتر غیر کشاورزی	فوق دیپلم و بالاتر کشاورزی	راهنمایی، متوسطه و پیش‌دانشگاهی	ابتدایی و غیر رسمی	جمع		
۱۵۶۴	۴۷۱	۱۳۱۹۶	۲۳۴۹۰	۳۸۷۲۱	۳۱۰۷۱	جمع.....
۰	۰	۴	۳	۷	۱	کمتر از ۱۵ ساله .....
۱	۱	۶۳	۲۴	۸۹	۱۰	۱۵-۱۹ ساله .....
۶۸	۲۷	۷۵۱	۳۱۸	۱۱۶۳	۱۱۵	۲۰-۲۴ ساله .....
۲۰۹	۸۱	۱۹۰۵	۱۱۶۳	۳۳۵۸	۳۶۴	۲۵-۲۹ ساله .....
۲۵۷	۱۰۱	۲۵۴۱	۲۳۳۴	۵۲۳۴	۸۹۸	۳۰-۳۴ ساله .....
۲۵۷	۷۵	۲۳۰۹	۲۹۶۵	۵۶۰۶	۱۳۲۳	۳۵-۳۹ ساله .....
۲۷۲	۷۷	۱۸۹۰	۳۷۰۶	۵۹۴۴	۲۳۵۰	۴۰-۴۴ ساله .....
۱۸۱	۴۲	۱۴۹۹	۳۵۲۵	۵۲۴۷	۲۶۵۲	۴۵-۴۹ ساله .....
۱۵۳	۳۰	۱۱۱۰	۳۳۵۴	۴۶۴۶	۴۳۸۸	۵۰-۵۴ ساله .....
۸۹	۲۲	۵۴۹	۲۵۶۹	۳۲۲۹	۴۲۹۵	۵۵-۵۹ ساله .....
۵۴	۱۱	۳۶۳	۱۷۸۵	۲۲۱۳	۴۸۵۵	۶۰-۶۴ ساله .....
۱۵	۲	۱۲۹	۷۷۷	۹۲۳	۲۸۲۶	۶۵-۶۹ ساله .....
۵	۳	۳۹	۴۴۲	۴۸۹	۲۳۲۱	۷۰-۷۴ ساله .....
۲	۰	۲۲	۲۴۵	۲۶۹	۱۶۵۳	۷۵-۷۹ ساله .....
۱	۱	۲۲	۲۸۰	۳۰۴	۳۰۲۲	۸۰ ساله و بیش تر .....

## **فصل دوم**

### **کاربری اراضی کشاورزی**



۷- بهره‌برداری‌های کشاورزی بر حسب نوع فعالیت و شهرستان

شهرستان	زراعت	باغداری <sup>(۱)</sup>	کشت گلخانه‌ای	پرورش طیور به‌روش سنتی	پرورش زنبور عسل	پرورش دام سنگین	پرورش دام سبک	پرورش کرم ابریشم	پرورش ماهی
هرمزگان.....	۱۴۲۵۱	۲۷۴۵۴	۱۴۹	۷۰۵۶	۳۱	۱۱۹۳۳	۴۶۵۵۴	۰	۲۱
ابوموسی.....	۲	۶	۱	۸	۰	۰	۳	۰	۰
بستک.....	۷۰۵	۱۳۴۴	۱۱	۱۲۱۷	۶	۱۹۰	۳۰۲۸	۰	۱
بشاگرد.....	۱۲۷۲	۳۳۷۰	۰	۱۶	۰	۹۸	۳۵۶۵	۰	۰
بندرعباس.....	۲۳۴۴	۸۱۰۱	۱۶	۲۸۹۰	۱۱	۲۲۷۳	۹۵۷۲	۰	۹
بندرلنگه.....	۴۰۷	۱۱۱۴	۶	۲۷۲	۰	۷۸۱	۴۷۲۶	۰	۰
پارسیان.....	۴۸۲	۳۵۹	۰	۶۲۸	۰	۶۷۰	۱۳۶۳	۰	۰
جاسک.....	۳۰۱	۲۱۶	۲	۶	۰	۷۷۴	۳۷۳۲	۰	۰
حاجی‌آباد.....	۱۸۲۵	۴۴۱۸	۵۶	۱۱۱۱	۱۰	۲۶۰	۳۱۱۶	۰	۳
خمیر.....	۸۸۰	۹۹۹	۱	۲۴۲	۰	۲۹۰	۲۸۹۰	۰	۰
رودان.....	۲۳۵۹	۳۳۸۶	۴۶	۲۷۱	۲	۱۲۱۸	۲۹۸۰	۰	۶
سیریک.....	۱۱۸	۷۷۹	۰	۱۳	۰	۱۸۶۱	۲۶۲۵	۰	۲
قشم.....	۸۶	۶۲۹	۲	۱۲۱	۰	۱۰۷۸	۳۱۹۳	۰	۰
میناب.....	۳۴۷۰	۲۷۳۳	۸	۲۶۲	۲	۲۴۳۹	۵۷۶۰	۰	۰

(۱) بهره‌برداری‌هایی که باغ ندارند ولی درختان پراکنده دارند، در این جا به عنوان بهره‌برداری دارای فعالیت باغداری به حساب آمده‌اند.

## ۸- تعداد و مساحت بهره‌برداری‌های با زمین بر حسب شهرستان (بهره‌برداری - هکتار)

باغ و قلمستان		اراضی زراعی		کل		شهرستان
مساحت	تعداد	مساحت	تعداد	مساحت	تعداد	
۳۴۰۴۵	۲۴۰۷۷	۸۴۰۱۶	۱۴۲۴۱	۱۱۸۰۶۰	۳۳۳۳۳	هرمزگان.....
۱۹	۶	⊙	۲	۲۱	۶	ابوموسی.....
۱۵۸۸	۱۳۴۴	۶۲۶۴	۷۰۳	۷۸۵۲	۱۶۵۹	بستک.....
۲۴۷۲	۳۳۷۰	۵۴۰	۱۲۷۱	۳۰۱۲	۳۵۶۶	بشاگرد.....
۴۱۳۲	۵۲۳۱	۲۱۱۲۱	۲۳۴۴	۲۵۲۵۴	۶۸۹۵	بندرعباس.....
۸۹۳	۱۱۱۴	۲۴۴۷	۴۰۶	۳۳۴۰	۱۳۱۹	بندرلنگه.....
۳۸۱	۳۵۹	۳۳۳۵	۴۸۲	۳۷۱۵	۵۹۳	پارسیان.....
۵۰۸	۲۰۳	۳۳۷۳	۳۰۱	۳۸۸۱	۴۹۸	جاسک.....
۶۶۰۲	۴۴۱۳	۱۷۹۰۳	۱۸۲۳	۲۴۵۰۵	۵۳۸۲	حاجی‌آباد.....
۱۴۰	۶۴۸	۲۱۹۹	۸۷۸	۲۳۳۹	۱۳۷۰	خمیر.....
۱۱۱۳۱	۳۳۸۳	۹۵۲۰	۲۳۵۹	۲۰۶۵۱	۴۹۵۲	رودان.....
۷۳۶	۷۷۹	۶۳۷	۱۱۸	۱۳۷۴	۸۲۴	سیریک.....
۴۴۰	۶۲۱	۸۹	۸۶	۵۲۹	۶۶۱	قشم.....
۵۰۰۳	۲۶۰۷	۱۶۵۸۷	۳۴۶۸	۲۱۵۹۰	۵۶۰۸	میناب.....



۹- تعداد و مساحت بهره‌برداری‌های با زمین بر حسب وسعت اراضی کشاورزی (بهره‌برداری - هکتار)

باغ و قلمستان		اراضی زراعی		کل		وسعت اراضی کشاورزی
مساحت	تعداد	مساحت	تعداد	مساحت	تعداد	
۳۴۰۴۵	۲۴۰۷۷	۱۴۰۱۶	۱۴۲۴۱	۱۱۸۰۶۰	۳۳۳۳۳	جمع .....
۳۲۱۳	۱۲۰۱۸	۵۰۶	۲۰۳۳	۳۷۱۹	۱۳۳۰۴	جمع کمتر از ۱ هکتار .....
۱۳۹	۳۵۶۳	۲۳	۴۹۴	۱۶۳	۳۹۷۱	کمتر از ۰/۱ هکتار .....
۱۷۴	۱۴۸۵	۲۲	۲۳۲	۱۹۶	۱۶۵۶	۰/۱ تا کمتر از ۰/۲ هکتار .....
۹۸۷	۳۵۱۹	۹۸	۴۳۹	۱۰۸۶	۳۷۶۸	۰/۲ تا کمتر از ۰/۵ هکتار .....
۱۹۱۳	۳۴۵۱	۳۶۲	۸۶۹	۲۲۷۵	۳۹۰۹	۰/۵ تا کمتر از ۱ هکتار .....
۱۴۳۶۹	۹۲۹۲	۱۳۹۶۰	۷۱۸۴	۲۸۳۲۹	۱۴۲۳۱	جمع ۱ تا کمتر از ۵ هکتار .....
۴۹۵۲	۴۸۳۲	۲۴۶۶	۲۶۱۳	۷۴۱۸	۶۷۰۲	۱ تا کمتر از ۲ هکتار .....
۴۱۲۵	۲۳۳۴	۳۷۱۴	۲۰۴۲	۷۸۳۹	۳۷۷۸	۲ تا کمتر از ۳ هکتار .....
۲۹۲۶	۱۲۵۹	۳۷۷۶	۱۳۹۴	۶۷۰۳	۲۱۸۳	۳ تا کمتر از ۴ هکتار .....
۲۳۶۶	۸۶۸	۴۰۰۳	۱۱۳۵	۶۳۶۹	۱۵۶۸	۴ تا کمتر از ۵ هکتار .....
۸۶۰۷	۲۲۸۶	۳۱۱۳۳	۴۰۳۲	۳۹۷۴۰	۴۷۲۴	جمع ۵ تا کمتر از ۲۰ هکتار .....
۳۶۵۸	۱۱۵۳	۹۴۵۰	۱۸۶۴	۱۳۱۰۸	۲۳۱۲	۵ تا کمتر از ۷/۵ هکتار .....
۱۴۱۹	۴۱۲	۵۲۷۷	۷۱۹	۶۶۹۶	۸۱۲	۷/۵ تا کمتر از ۱۰ هکتار .....
۲۳۸۱	۵۱۰	۱۰۳۴۰	۱۰۳۱	۱۲۷۲۱	۱۱۵۰	۱۰ تا کمتر از ۱۵ هکتار .....
۱۱۴۹	۲۱۱	۶۰۶۷	۴۱۸	۷۲۱۶	۴۵۱	۱۵ تا کمتر از ۲۰ هکتار .....
۳۶۱۷	۳۶۲	۱۹۶۲۷	۷۷۵	۲۳۲۴۴	۸۳۹	جمع ۲۰ تا کمتر از ۵۰ هکتار .....
۱۰۴۵	۱۴۳	۶۷۹۲	۳۴۹	۷۸۳۷	۳۷۷	۲۰ تا کمتر از ۲۵ هکتار .....
۱۲۱۱	۱۲۶	۶۶۶۲	۲۵۸	۷۸۷۳	۲۷۶	۲۵ تا کمتر از ۳۵ هکتار .....
۱۳۶۱	۹۳	۶۱۷۳	۱۶۸	۷۵۳۴	۱۸۶	۳۵ تا کمتر از ۵۰ هکتار .....
۴۲۳۸	۱۱۹	۱۸۷۹۰	۲۱۷	۲۳۰۲۷	۲۳۵	جمع ۵۰ هکتار و بیش تر .....
۱۹۹۵	۷۹	۸۵۸۷	۱۵۶	۱۰۵۸۲	۱۷۱	۵۰ تا کمتر از ۱۰۰ هکتار .....
۸۱۸	۲۷	۵۲۰۴	۴۷	۶۰۲۲	۴۹	۱۰۰ تا کمتر از ۲۰۰ هکتار .....
۱۰۶۰	۱۰	۱۶۲۴	۹	۲۶۸۴	۱۱	۲۰۰ تا کمتر از ۵۰۰ هکتار .....
۲۵۳	۲	۱۹۵۰	۳	۲۲۰۳	۳	۵۰۰ تا کمتر از ۱۰۰۰ هکتار .....
۱۱۲	۱	۱۴۲۵	۱	۱۵۳۷	۱	۱۰۰۰ تا کمتر از ۲۰۰۰ هکتار .....
.	.	.	.	.	.	۲۰۰۰ هکتار و بیش تر .....

## ۱۰- تعداد و مساحت بهره‌برداری‌های با زمین بر حسب سن بهره‌بردار (بهره‌برداری - هکتار)

باغ و قلمستان		اراضی زراعی		کل		سن بهره‌بردار
مساحت	تعداد	مساحت	تعداد	مساحت	تعداد	
۳۳۰۳۱	۲۴۰۳۳	۸۲۰۷۶	۱۴۲۳۲	۱۱۵۱۰۶	۳۳۲۸۱	جمع .....
۱	۱	۰	۰	۱	۱	کمتر از ۱۵ ساله .....
۲۵	۱۸	۳۸	۱۹	۶۳	۳۳	۱۵-۱۹ ساله .....
۲۶۹	۲۶۳	۱۰۹۹	۲۸۸	۱۳۶۸	۴۹۷	۲۰-۲۴ ساله .....
۸۷۴	۷۸۸	۳۸۴۱	۹۰۴	۴۷۱۵	۱۵۴۶	۲۵-۲۹ ساله .....
۱۴۴۰	۱۴۵۳	۷۰۰۸	۱۳۴۸	۸۴۴۸	۲۵۰۳	۳۰-۳۴ ساله .....
۲۱۱۶	۱۹۵۹	۸۴۰۴	۱۴۷۹	۱۰۵۲۰	۳۰۵۲	۳۵-۳۹ ساله .....
۲۹۶۹	۲۵۶۷	۸۳۵۱	۱۶۵۴	۱۱۳۲۰	۳۷۲۱	۴۰-۴۴ ساله .....
۳۳۸۵	۲۵۵۱	۹۸۸۴	۱۶۰۱	۱۳۲۶۸	۳۵۸۷	۴۵-۴۹ ساله .....
۵۰۱۲	۳۱۷۷	۱۱۹۰۹	۱۸۲۹	۱۶۹۳۲	۴۳۱۵	۵۰-۵۴ ساله .....
۴۲۱۷	۲۸۲۲	۱۰۳۸۷	۱۵۵۴	۱۴۶۰۴	۳۷۲۶	۵۵-۵۹ ساله .....
۴۶۷۷	۳۱۱۱	۸۱۸۴	۱۴۱۸	۱۲۸۶۱	۳۸۶۲	۶۰-۶۴ ساله .....
۲۷۷۷	۱۶۷۷	۴۳۹۷	۷۲۷	۷۱۷۴	۲۰۷۰	۶۵-۶۹ ساله .....
۲۰۸۱	۱۳۶۳	۳۳۵۷	۴۸۰	۵۴۳۹	۱۵۹۱	۷۰-۷۴ ساله .....
۱۱۲۲	۸۴۰	۱۶۷۷	۳۵۲	۲۷۹۹	۱۰۲۲	۷۵-۷۹ ساله .....
۲۰۶۶	۱۴۴۳	۳۵۴۰	۵۸۰	۵۶۰۶	۱۷۶۱	۸۰ ساله و بیش تر .....

۱۱- تعداد و مساحت بهره‌برداری‌های با زمین آبی بر حسب شهرستان (بهره‌برداری - هکتار)

شهرستان		کل		اراضی زراعی آبی		باغ و قلمستان آبی	
تعداد	مساحت	تعداد	مساحت	تعداد	مساحت	تعداد	مساحت
هرمزگان.....	۲۹۴۹۰	۱۰۶۹۹۴	۱۲۵۹۶	۷۵۹۸۱	۲۰۹۵۰	۳۱۰۱۳	
ابوموسی.....	۶	۲۱	۲	⊙	۶	۱۹	
بستک.....	۱۱۳۳	۳۳۲۸	۲۴۳	۲۲۹۳	۱۰۴۳	۱۰۳۶	
بشاگرد.....	۳۰۰۲	۲۴۲۶	۱۲۶۶	۵۳۴	۲۴۸۴	۱۸۹۳	
بندرعباس.....	۶۶۹۸	۲۴۲۷۸	۲۲۳۷	۲۰۲۹۷	۵۰۸۸	۳۹۸۲	
بندرلنگه.....	۶۹۲	۱۶۶۸	۲۰۲	۱۱۸۶	۶۰۴	۴۸۲	
پارسیان.....	۵۱۳	۳۱۴۵	۴۵۰	۲۸۹۸	۳۰۵	۲۴۸	
جاسک.....	۴۹۵	۳۸۷۴	۲۹۸	۳۳۶۶	۲۰۳	۵۰۸	
حاجی‌آباد.....	۵۲۹۲	۲۴۳۸۰	۱۸۲۳	۱۷۹۰۳	۴۳۲۱	۶۴۷۷	
خمیر.....	۶۹۴	۱۵۳۵	۳۰۹	۱۴۶۱	۴۴۹	۷۴	
رودان.....	۴۹۴۹	۲۰۶۴۶	۲۳۵۹	۹۵۲۰	۳۳۸۰	۱۱۱۲۶	
سیریک.....	۱۳۸	۲۹۹	۲۳	۱۴۹	۱۲۸	۱۵۰	
قشم.....	۴۸۱	۲۸۸	۲۸	۱۵	۴۶۶	۲۷۲	
میناب.....	۵۳۹۷	۲۱۱۰۴	۳۳۵۷	۱۶۳۵۷	۲۴۷۴	۴۷۴۶	

۱۲- تعداد و مساحت بهره‌برداری‌های با زمین دیم بر حسب شهرستان (بهره‌برداری - هکتار)

شهرستان		کل		اراضی زراعی دیم		باغ و قلمستان دیم	
تعداد	مساحت	تعداد	مساحت	تعداد	مساحت	تعداد	مساحت
هرمزگان.....	۴۵۸۰	۱۱۰۶۷	۱۷۷۷۹	۸۰۳۵	۳۲۰۷	۳۰۳۲	
ابوموسی.....	۰	۰	۰	۰	۰	۰	
بستک.....	۶۷۳	۴۵۲۳	۴۸۲	۳۹۷۱	۳۳۵	۵۵۲	
بشاگرد.....	۹۰۶	۵۸۶	۱۵	۶	۹۰۲	۵۸۰	
بندرعباس.....	۲۴۳	۹۷۵	۱۱۳	۸۲۴	۱۴۸	۱۵۱	
بندرلنگه.....	۶۶۲	۱۶۷۱	۲۱۰	۱۲۶۱	۵۱۹	۴۱۰	
پارسیان.....	۱۰۳	۵۷۰	۵۰	۴۳۷	۵۴	۱۳۳	
جاسک.....	۳	۷	۳	۷	۰	۰	
حاجی‌آباد.....	۹۴	۱۲۵	۰	۰	۹۴	۱۲۵	
خمیر.....	۷۷۹	۸۰۳	۶۴۰	۷۳۷	۲۱۳	۶۶	
رودان.....	۳	۴	۰	۰	۳	۴	
سیریک.....	۶۹۲	۱۰۷۵	۹۷	۴۸۸	۶۵۳	۵۸۷	
قشم.....	۲۰۹	۲۴۱	۵۹	۷۳	۱۵۵	۱۶۸	
میناب.....	۲۱۴	۴۸۶	۱۱۱	۲۳۰	۱۳۳	۲۵۶	

## ۱۳- تعداد و مساحت بهره‌برداری‌های دارای اراضی زراعی بر حسب شهرستان (بهره‌برداری - هکتار)

آیش		زیر کشت		کل		شهرستان
مساحت	تعداد	مساحت	تعداد	مساحت	تعداد	
۱۰۶۷۸	۲۳۱۶	۷۳۳۳۸	۱۳۴۸۶	۸۴۰۱۶	۱۴۲۴۱	هرمزگان.....
.	.	⊙	۲	⊙	۲	ابوموسی.....
۷۴۱	۱۵۱	۵۵۲۲	۷۰۱	۶۲۶۴	۷۰۳	بستک.....
.	.	۵۴۰	۱۲۷۱	۵۴۰	۱۲۷۱	بشاگرد.....
۳۷۰۷	۴۰۹	۱۷۴۱۵	۲۲۴۵	۲۱۱۲۱	۲۳۴۴	بندرعباس.....
۲۱۰	۱۲	۲۲۳۷	۴۰۲	۲۴۴۷	۴۰۶	بندرلنگه.....
۲۵۸	۷۳	۳۰۷۷	۴۵۹	۳۳۳۵	۴۸۲	پارسیان.....
۵۷۶	۱۵۲	۲۷۹۷	۲۹۶	۳۳۷۳	۳۰۱	جاسک.....
۳۱۶۴	۸۲۶	۱۴۷۳۹	۱۶۸۲	۱۷۹۰۳	۱۸۲۳	حاجی‌آباد.....
۱۷۵	۳۰۱	۲۰۲۴	۶۱۴	۲۱۹۹	۸۷۸	خمیر.....
۳۴۶	۸۳	۹۱۷۴	۲۲۹۶	۹۵۲۰	۲۳۵۹	رودان.....
۱۰۲	۲۸	۵۳۶	۱۱۸	۶۳۷	۱۱۸	سیریک.....
۲۸	۲۷	۶۰	۷۴	۸۹	۸۶	قشم.....
۱۳۷۲	۲۵۵	۱۵۲۱۵	۳۳۲۶	۱۶۵۸۷	۳۴۶۸	میناب.....

۱۴- تعداد و مساحت بهره‌برداری‌های دارای اراضی زراعی بر حسب وسعت اراضی کشاورزی (بهره‌برداری - هکتار)

آیش		زیر کشت		کل		وسعت اراضی کشاورزی
مساحت	تعداد	مساحت	تعداد	مساحت	تعداد	
۱۰۶۷۸	۲۳۱۶	۷۳۳۳۸	۱۳۴۸۶	۸۴۰۱۶	۱۴۲۴۱	جمع.....
۵۳	۲۹۶	۴۵۴	۱۷۶۳	۵۰۶	۲۰۳۳	جمع کمتر از ۱ هکتار.....
۳	۷۹	۲۰	۴۱۸	۲۳	۴۹۴	کمتر از ۰/۱ هکتار.....
۹	۹۱	۱۳	۱۴۹	۲۲	۲۳۲	۰/۱ تا کمتر از ۰/۲ هکتار.....
۲۰	۷۹	۷۹	۳۶۸	۹۸	۴۳۹	۰/۲ تا کمتر از ۰/۵ هکتار.....
۲۱	۴۷	۳۴۱	۸۲۹	۳۶۲	۸۶۹	۰/۵ تا کمتر از ۱ هکتار.....
۱۲۴۸	۷۳۸	۱۲۷۱۲	۶۸۸۲	۱۳۹۶۰	۷۱۸۴	جمع ۱ تا کمتر از ۵ هکتار.....
۱۳۸	۱۵۱	۲۳۲۸	۲۴۹۸	۲۴۶۶	۲۶۱۳	۱ تا کمتر از ۲ هکتار.....
۲۶۴	۱۸۵	۳۴۵۰	۱۹۶۵	۳۷۱۴	۲۰۴۲	۲ تا کمتر از ۳ هکتار.....
۴۰۶	۲۱۰	۳۳۷۰	۱۳۲۸	۳۷۷۶	۱۳۹۴	۳ تا کمتر از ۴ هکتار.....
۴۴۱	۱۹۲	۳۵۶۳	۱۰۹۲	۴۰۰۳	۱۱۳۵	۴ تا کمتر از ۵ هکتار.....
۴۴۵۸	۹۹۸	۲۶۶۷۵	۳۸۷۲	۳۱۱۳۳	۴۰۳۲	جمع ۵ تا کمتر از ۲۰ هکتار.....
۱۲۸۳	۳۹۶	۸۱۶۷	۱۷۷۵	۹۴۵۰	۱۸۶۴	۵ تا کمتر از ۷/۵ هکتار.....
۹۵۹	۲۳۷	۴۳۱۸	۶۸۴	۵۲۷۷	۷۱۹	۷/۵ تا کمتر از ۱۰ هکتار.....
۱۳۹۱	۲۵۴	۸۹۴۹	۱۰۰۲	۱۰۳۴۰	۱۰۳۱	۱۰ تا کمتر از ۱۵ هکتار.....
۸۲۵	۱۱۱	۵۲۴۲	۴۱۱	۶۰۶۷	۴۱۸	۱۵ تا کمتر از ۲۰ هکتار.....
۲۷۲۱	۲۲۷	۱۶۹۰۶	۷۵۷	۱۹۶۲۷	۷۷۵	جمع ۲۰ تا کمتر از ۵۰ هکتار.....
۱۰۳۷	۹۹	۵۷۵۵	۳۳۶	۶۷۹۲	۳۴۹	۲۰ تا کمتر از ۲۵ هکتار.....
۹۱۳	۷۶	۵۷۴۹	۲۵۴	۶۶۶۲	۲۵۸	۲۵ تا کمتر از ۳۵ هکتار.....
۷۷۱	۵۲	۵۴۰۲	۱۶۷	۶۱۷۳	۱۶۸	۳۵ تا کمتر از ۵۰ هکتار.....
۲۱۹۸	۵۷	۱۶۵۹۲	۲۱۲	۱۸۷۹۰	۲۱۷	جمع ۵۰ هکتار و بیش تر.....
۹۲۲	۳۹	۷۶۶۵	۱۵۴	۸۵۸۷	۱۵۶	۵۰ تا کمتر از ۱۰۰ هکتار.....
۱۲۰۲	۱۷	۴۰۰۲	۴۴	۵۲۰۴	۴۷	۱۰۰ تا کمتر از ۲۰۰ هکتار.....
۷۵	۱	۱۵۴۹	۹	۱۶۲۴	۹	۲۰۰ تا کمتر از ۵۰۰ هکتار.....
.	.	۱۹۵۰	۳	۱۹۵۰	۳	۵۰۰ تا کمتر از ۱۰۰۰ هکتار.....
.	.	۱۴۲۵	۱	۱۴۲۵	۱	۱۰۰۰ تا کمتر از ۲۰۰۰ هکتار.....
.	.	.	.	.	.	۲۰۰۰ هکتار و بیش تر.....

## ۱۵- تعداد و مساحت بهره‌برداری‌های دارای اراضی زراعی بر حسب وسعت اراضی زراعی (بهره‌برداری - هکتار)

آیش		زیر کشت		کل		وسعت اراضی زراعی
مساحت	تعداد	مساحت	تعداد	مساحت	تعداد	
۱۰۶۷۸	۲۳۱۶	۷۳۳۳۸	۱۳۴۸۱۶	۸۴۰۱۶	۱۴۲۴۱	جمع .....
۵۷	۳۰۷	۷۱۷	۲۴۲۷	۷۷۴	۲۷۰۶	جمع کمتر از ۱ هکتار .....
۴	۸۹	۲۶	۵۳۸	۳۰	۶۲۳	کمتر از ۰/۱ هکتار .....
۹	۹۰	۳۳	۳۰۶	۴۲	۳۸۸	۰/۱ تا کمتر از ۰/۲ هکتار .....
۲۰	۷۹	۱۷۱	۶۴۹	۱۹۱	۷۲۰	۰/۲ تا کمتر از ۰/۵ هکتار .....
۲۴	۴۹	۴۸۷	۹۳۵	۵۱۲	۹۷۶	۰/۵ تا کمتر از ۱ هکتار .....
۱۳۷۰	۷۸۴	۱۳۷۷۱	۶۶۹۶	۱۵۱۴۰	۷۰۰۴	جمع ۱ تا کمتر از ۵ هکتار .....
۱۵۵	۱۶۷	۲۵۸۶	۲۴۴۶	۲۷۴۱	۲۵۶۷	۱ تا کمتر از ۲ هکتار .....
۳۱۸	۲۱۵	۳۹۵۵	۲۰۱۴	۴۲۷۴	۲۰۹۷	۲ تا کمتر از ۳ هکتار .....
۴۴۶	۲۲۰	۳۵۲۸	۱۲۴۶	۳۹۷۳	۱۳۰۷	۳ تا کمتر از ۴ هکتار .....
۴۵۱	۱۸۲	۳۷۰۲	۹۹۰	۴۱۵۳	۱۰۳۲	۴ تا کمتر از ۵ هکتار .....
۴۳۶۹	۹۴۷	۲۶۲۰۴	۳۴۷۸	۳۰۵۷۳	۳۶۲۳	جمع ۵ تا کمتر از ۲۰ هکتار .....
۱۳۳۹	۴۰۱	۸۴۶۰	۱۶۵۱	۹۷۹۹	۱۷۳۳	۵ تا کمتر از ۷/۵ هکتار .....
۹۵۶	۲۲۰	۳۹۱۷	۵۶۰	۴۸۷۳	۵۹۷	۷/۵ تا کمتر از ۱۰ هکتار .....
۱۲۷۲	۲۲۳	۸۷۵۳	۸۹۹	۱۰۰۲۵	۹۲۰	۱۰ تا کمتر از ۱۵ هکتار .....
۸۰۲	۱۰۳	۵۰۷۵	۳۶۸	۵۸۷۷	۳۷۳	۱۵ تا کمتر از ۲۰ هکتار .....
۲۷۶۹	۲۲۴	۱۶۷۱۲	۶۹۹	۱۹۴۸۱	۷۱۸	جمع ۲۰ تا کمتر از ۵۰ هکتار .....
۱۱۲۳	۱۰۴	۵۷۹۸	۳۲۲	۶۹۲۱	۳۳۶	۲۰ تا کمتر از ۲۵ هکتار .....
۸۴۴	۷۲	۵۷۵۶	۲۲۹	۶۶۰۱	۲۳۲	۲۵ تا کمتر از ۳۵ هکتار .....
۸۰۲	۴۸	۵۱۵۸	۱۴۸	۵۹۶۰	۱۵۰	۳۵ تا کمتر از ۵۰ هکتار .....
۲۱۱۳	۵۴	۱۵۹۳۴	۱۸۶	۱۸۰۴۷	۱۹۰	جمع ۵۰ هکتار و بیش تر .....
۸۵۷	۳۷	۷۶۸۳	۱۴۰	۸۵۴۰	۱۴۱	۵۰ تا کمتر از ۱۰۰ هکتار .....
۱۱۸۲	۱۶	۳۵۸۰	۳۶	۴۷۶۲	۳۹	۱۰۰ تا کمتر از ۲۰۰ هکتار .....
۷۵	۱	۱۶۴۵	۷	۱۷۲۰	۷	۲۰۰ تا کمتر از ۵۰۰ هکتار .....
.	.	۱۶۰۰	۲	۱۶۰۰	۲	۵۰۰ تا کمتر از ۱۰۰۰ هکتار .....
.	.	۱۴۲۵	۱	۱۴۲۵	۱	۱۰۰۰ تا کمتر از ۲۰۰۰ هکتار .....
.	.	.	.	.	.	۲۰۰۰ هکتار و بیش تر .....

۱۶- تعداد و مساحت بهره‌برداری‌های دارای اراضی زراعی بر حسب سن بهره‌بردار (بهره‌برداری - هکتار)

آیش		زیر کشت		کل		سن بهره‌بردار
مساحت	تعداد	مساحت	تعداد	مساحت	تعداد	
۱۰۶۷۸	۲۳۱۶	۷۱۳۹۸	۱۳۴۷۷	۸۲۰۷۶	۱۴۲۳۲	جمع .....
.	.	.	.	.	.	کمتر از ۱۵ ساله .....
.	.	۳۸	۱۹	۳۸	۱۹	۱۵-۱۹ ساله .....
۱۰۴	۳۰	۹۹۴	۲۷۷	۱۰۹۹	۲۸۸	۲۰-۲۴ ساله .....
۲۹۸	۷۷	۳۵۴۳	۸۸۴	۳۸۴۱	۹۰۴	۲۵-۲۹ ساله .....
۵۴۲	۱۶۲	۶۴۶۶	۱۲۸۳	۷۰۰۸	۱۳۴۸	۳۰-۳۴ ساله .....
۸۲۲	۲۱۱	۷۵۸۲	۱۴۰۷	۸۴۰۴	۱۴۷۹	۳۵-۳۹ ساله .....
۷۳۶	۲۱۴	۷۶۱۵	۱۵۸۲	۸۳۵۱	۱۶۵۴	۴۰-۴۴ ساله .....
۱۱۴۹	۲۵۹	۸۷۳۵	۱۵۲۳	۹۸۸۴	۱۶۰۱	۴۵-۴۹ ساله .....
۱۴۲۷	۲۹۸	۱۰۴۸۲	۱۷۳۰	۱۱۹۰۹	۱۸۲۹	۵۰-۵۴ ساله .....
۱۷۴۲	۳۳۵	۸۶۴۴	۱۴۶۸	۱۰۳۸۷	۱۵۵۴	۵۵-۵۹ ساله .....
۱۲۵۰	۲۸۵	۶۹۳۴	۱۳۴۱	۸۱۸۴	۱۴۱۸	۶۰-۶۴ ساله .....
۷۶۴	۱۳۴	۳۶۳۳	۶۸۲	۴۳۹۷	۷۲۷	۶۵-۶۹ ساله .....
۶۲۴	۱۱۵	۲۷۳۴	۴۳۶	۳۳۵۷	۴۸۰	۷۰-۷۴ ساله .....
۳۰۹	۸۱	۱۳۶۷	۳۲۶	۱۶۷۷	۳۵۲	۷۵-۷۹ ساله .....
۹۱۱	۱۱۶	۲۶۲۸	۵۲۱	۳۵۴۰	۵۸۰	۸۰ ساله و بیش تر .....

## ۱۷- تعداد و مساحت بهره‌برداری‌های دارای اراضی زراعی آبی بر حسب شهرستان (بهره‌برداری - هکتار)

آیش		زیر کشت		کل		شهرستان
مساحت	تعداد	مساحت	تعداد	مساحت	تعداد	
۹۴۸۶	۱۸۳۶	۶۶۴۹۵	۱۲۱۲۹	۷۵۹۸۱	۱۲۵۹۶	هرمزگان.....
.	.	⊙	۲	⊙	۲	ابوموسی.....
۲۹۲	۵۰	۲۰۰۱	۲۴۳	۲۲۹۳	۲۴۳	بستک.....
.	.	۵۳۴	۱۲۶۶	۵۳۴	۱۲۶۶	بشاگرد.....
۳۴۹۱	۳۹۲	۱۶۸۰۶	۲۱۴۳	۲۰۲۹۷	۲۲۳۷	بندرعباس.....
⊙	۲	۱۱۸۴	۲۰۱	۱۱۸۶	۲۰۲	بندرلنگه.....
۲۲۹	۷۰	۲۶۶۹	۴۲۷	۲۸۹۸	۴۵۰	پارسیان.....
۵۷۲	۱۴۹	۲۷۹۴	۲۹۳	۳۳۶۶	۲۹۸	جاسک.....
۳۱۶۴	۸۲۶	۱۴۷۳۹	۱۶۸۲	۱۷۹۰۳	۱۸۲۳	حاجی‌آباد.....
۸	۷	۱۴۵۳	۳۰۸	۱۴۶۱	۳۰۹	خمیر.....
۳۴۶	۸۳	۹۱۷۴	۲۲۹۶	۹۵۲۰	۲۳۵۹	رودان.....
۱۹	۵	۱۳۱	۲۳	۱۴۹	۲۳	سیریک.....
.	.	۱۵	۲۸	۱۵	۲۸	قشم.....
۱۳۶۳	۲۵۲	۱۴۹۹۴	۳۲۱۸	۱۶۳۵۷	۳۳۵۷	میناب.....



۱۸- تعداد و مساحت اراضی زراعی بهره‌برداری‌ها به تفکیک آبی و دیم بر حسب شهرستان (بهره‌برداری - هکتار)

فقط آبی		جمع		شهرستان
مساحت	تعداد	مساحت	تعداد	
۷۵۵۱۰	۱۲۴۶۲	۸۴۰۱۶	۱۴۲۴۱	هرمزگان.....
○	۲	○	۲	ابوموسی.....
۲۱۸۸	۲۲۲	۶۲۶۴	۷۰۳	بستک.....
۵۳۲	۱۲۵۶	۵۴۰	۱۲۷۱	بشاگرد.....
۲۰۱۹۶	۲۲۳۱	۲۱۱۲۱	۲۳۴۴	بندرعباس.....
۱۱۶۸	۱۹۶	۲۴۴۷	۴۰۶	بندرلنگه.....
۲۷۷۲	۴۳۲	۳۳۳۵	۴۸۲	پارسیان.....
۳۳۶۶	۲۹۸	۳۳۷۳	۳۰۱	جاسک.....
۱۷۹۰۳	۱۸۲۳	۱۷۹۰۳	۱۸۲۳	حاجی‌آباد.....
۱۴۲۳	۲۳۸	۲۱۹۹	۸۷۸	خمیر.....
۹۵۲۰	۲۳۵۹	۹۵۲۰	۲۳۵۹	رودان.....
۱۳۹	۲۲	۶۳۷	۱۱۸	سیریک.....
۱۴	۲۷	۸۹	۸۶	قشم.....
۱۶۳۵۷	۳۳۵۷	۱۶۵۸۷	۳۴۶۸	میناب.....

آبی و دیم توأم			فقط دیم		شهرستان	
مساحت			تعداد	مساحت		تعداد
دیم	آبی	جمع				
۶۸۷	۴۰۱	۱۰۸۸	۱۳۵	۷۳۴۸	۱۶۴۴	هرمزگان.....
.	.	.	.	.	.	ابوموسی.....
۲۸۱	۱۰۵	۳۸۶	۲۲	۳۶۹۰	۴۶۰	بستک.....
۵	۲	۶	۱۰	۲	۵	بشاگرد.....
۱۰۸	۱۰۱	۲۰۹	۶	۷۱۶	۱۰۷	بندرعباس.....
۵۲	۱۸	۷۰	۶	۱۲۱۰	۲۰۴	بندرلنگه.....
۱۲۰	۱۲۶	۲۴۶	۱۸	۳۱۸	۳۲	پارسیان.....
.	.	.	.	۷	۳	جاسک.....
.	.	.	.	.	.	حاجی‌آباد.....
۱۱۶	۳۸	۱۵۴	۷۱	۶۲۲	۵۶۹	خمیر.....
.	.	.	.	.	.	رودان.....
○	○	○	۱	۴۸۶	۹۶	سیریک.....
○	○	○	۱	۶۸	۵۸	قشم.....
.	.	.	.	۲۳۰	۱۱۱	میناب.....

## ۱۹- تعداد و مساحت باغ و قلمستان بهره‌برداری‌ها بر حسب شهرستان (بهره‌برداری - هکتار)

کاشت مخلوط		کاشت ساده		کل		شهرستان
مساحت	تعداد	مساحت	تعداد	مساحت	تعداد	
۶۵۱۶	۳۳۴۷	۲۷۵۲۹	۲۰۷۷۷	۳۴۰۴۵	۲۴۰۷۷	هرمزگان.....
۱۹	۵	⊙	۱	۱۹	۶	ابوموسی.....
۱۴	۱۳	۱۵۷۴	۱۳۳۴	۱۵۸۸	۱۳۴۴	بستک.....
۱۹۲	۲۱۶	۲۲۸۰	۳۱۵۵	۲۴۷۲	۳۳۷۰	بشاگرد.....
۱۱۹۷	۱۴۰۲	۲۹۳۶	۳۸۵۷	۴۱۳۲	۵۲۳۱	بندرعباس.....
۷۶	۸۴	۸۱۷	۱۰۳۳	۸۹۳	۱۱۱۴	بندرلنگه.....
⊙	۲	۳۷۰	۳۵۷	۳۸۱	۳۵۹	پارسیان.....
۹	۳	۴۹۹	۲۰۱	۵۰۸	۲۰۳	جاسک.....
۱۳۶۳	۷۱۵	۵۲۳۹	۳۷۰۵	۶۶۰۲	۴۴۱۳	حاجی‌آباد.....
۲۳	۱۳	۱۱۷	۶۳۵	۱۴۰	۶۴۸	خمیر.....
۲۷۵۷	۵۵۶	۸۳۷۴	۲۸۲۸	۱۱۱۳۱	۳۳۸۳	رودان.....
⊙	۲	۷۲۳	۷۷۷	۷۳۶	۷۷۹	سیریک.....
۱۰	۷	۴۳۰	۶۱۴	۴۴۰	۶۲۱	قشم.....
۸۳۳	۳۳۰	۴۱۷۰	۲۲۷۹	۵۰۰۳	۲۶۰۷	میناب.....

۲۰- تعداد و مساحت باغ و قلمستان بهره‌برداری‌ها بر حسب وسعت اراضی کشاورزی (بهره‌برداری - هکتار)

کاشت مخلوط		کاشت ساده		کل		وسعت اراضی کشاورزی
مساحت	تعداد	مساحت	تعداد	مساحت	تعداد	
۶۵۱۶	۳۳۴۷	۲۷۵۲۹	۲۰۷۷۷	۳۴۰۴۵	۲۴۰۷۷	جمع .....
۴۶۷	۱۵۳۵	۲۷۴۶	۱۰۵۰۰	۳۲۱۳	۱۲۰۱۸	جمع کمتر از ۱ هکتار .....
۱۴	۳۰۵	۱۲۶	۳۲۵۸	۱۳۹	۳۵۶۳	کمتر از ۰/۱ هکتار .....
۲۸	۲۲۲	۱۴۶	۱۲۶۳	۱۷۴	۱۴۸۵	۰/۱ تا کمتر از ۰/۲ هکتار .....
۱۵۵	۵۴۱	۸۳۲	۲۹۸۲	۹۸۷	۳۵۱۹	۰/۲ تا کمتر از ۰/۵ هکتار .....
۲۷۱	۴۶۷	۱۶۴۲	۲۹۹۷	۱۹۱۳	۳۴۵۱	۰/۵ تا کمتر از ۱ هکتار .....
۲۴۱۶	۱۳۷۶	۱۱۹۵۴	۷۹۴۰	۱۴۳۶۹	۹۲۹۲	جمع ۱ تا کمتر از ۵ هکتار .....
۷۲۹	۶۵۵	۴۲۲۳	۴۱۸۷	۴۹۵۲	۴۸۳۲	۱ تا کمتر از ۲ هکتار .....
۶۹۷	۳۷۰	۳۴۲۹	۱۹۷۱	۴۱۲۵	۲۳۳۴	۲ تا کمتر از ۳ هکتار .....
۵۵۹	۲۱۵	۲۳۶۷	۱۰۴۷	۲۹۲۶	۱۲۵۹	۳ تا کمتر از ۴ هکتار .....
۴۳۱	۱۳۷	۱۹۳۵	۷۳۵	۲۳۶۶	۸۶۸	۴ تا کمتر از ۵ هکتار .....
۱۷۲۳	۲۵۳	۶۸۸۴	۱۹۴۰	۸۶۰۷	۲۲۸۶	جمع ۵ تا کمتر از ۲۰ هکتار .....
۷۲۰	۱۸۳	۲۹۳۸	۹۷۲	۳۶۵۸	۱۱۵۳	۵ تا کمتر از ۷/۵ هکتار .....
۲۱۱	۵۴	۱۲۰۹	۳۶۱	۱۴۱۹	۴۱۲	۷/۵ تا کمتر از ۱۰ هکتار .....
۵۱۹	۸۱	۱۸۶۲	۴۳۰	۲۳۸۱	۵۱۰	۱۰ تا کمتر از ۱۵ هکتار .....
۲۷۴	۳۶	۸۷۶	۱۷۷	۱۱۴۹	۲۱۱	۱۵ تا کمتر از ۲۰ هکتار .....
۸۰۰	۶۱	۲۸۱۷	۳۰۱	۳۶۱۷	۳۶۲	جمع ۲۰ تا کمتر از ۵۰ هکتار .....
۲۲۵	۲۴	۸۲۰	۱۱۹	۱۰۴۵	۱۴۳	۲۰ تا کمتر از ۲۵ هکتار .....
۳۴۲	۲۷	۸۶۹	۹۹	۱۲۱۱	۱۲۶	۲۵ تا کمتر از ۳۵ هکتار .....
۲۳۳	۱۰	۱۱۲۸	۸۴	۱۳۶۱	۹۳	۳۵ تا کمتر از ۵۰ هکتار .....
۱۱۱۰	۲۳	۳۱۲۸	۹۶	۴۲۳۸	۱۱۹	جمع ۵۰ هکتار و بیش تر .....
۶۷۹	۱۹	۱۳۱۷	۶۰	۱۹۹۵	۷۹	۵۰ تا کمتر از ۱۰۰ هکتار .....
۴۵	۲	۷۷۳	۲۵	۸۱۸	۲۷	۱۰۰ تا کمتر از ۲۰۰ هکتار .....
۱۳۷	۱	۹۲۳	۹	۱۰۶۰	۱۰	۲۰۰ تا کمتر از ۵۰۰ هکتار .....
۲۵۰	۱	۳	۱	۲۵۳	۲	۵۰۰ تا کمتر از ۱۰۰۰ هکتار .....
.	.	۱۱۲	۱	۱۱۲	۱	۱۰۰۰ تا کمتر از ۲۰۰۰ هکتار .....
.	.	.	.	.	.	۲۰۰۰ هکتار و بیش تر .....

## ۲۱- تعداد و مساحت باغ و قلمستان بهره‌برداري‌ها بر حسب سن بهره‌بردار (بهره‌برداري - هکتار)

کاشت مخلوط		کاشت ساده		کل		سن بهره‌بردار
مساحت	تعداد	مساحت	تعداد	مساحت	تعداد	
۶۲۲۱	۳۳۳۲	۲۶۸۱۰	۲۰۷۴۸	۳۳۰۳۱	۲۴۰۳۳	جمع .....
۱	۱	۰	۰	۱	۱	کمتر از ۱۵ ساله .....
//	۱	۲۵	۱۷	۲۵	۱۸	۱۵-۱۹ ساله .....
۵۰	۳۳	۲۱۹	۲۳۰	۲۶۹	۲۶۳	۲۰-۲۴ ساله .....
۱۴۷	۱۱۱	۷۲۷	۶۷۷	۸۷۴	۷۸۸	۲۵-۲۹ ساله .....
۲۱۴	۱۷۰	۱۲۲۶	۱۲۸۳	۱۴۴۰	۱۴۵۳	۳۰-۳۴ ساله .....
۳۸۷	۲۸۳	۱۷۲۹	۱۶۸۰	۲۱۱۶	۱۹۵۹	۳۵-۳۹ ساله .....
۴۹۲	۳۴۵	۲۴۷۷	۲۲۲۶	۲۹۶۹	۲۵۶۷	۴۰-۴۴ ساله .....
۶۷۱	۳۵۳	۲۷۱۳	۲۲۰۲	۳۳۸۵	۲۵۵۱	۴۵-۴۹ ساله .....
۸۶۴	۴۳۰	۴۱۴۸	۲۷۵۵	۵۰۱۲	۳۱۷۷	۵۰-۵۴ ساله .....
۹۸۵	۴۴۶	۳۲۳۲	۲۳۸۴	۴۲۱۷	۲۸۲۲	۵۵-۵۹ ساله .....
۹۵۳	۴۵۸	۳۷۲۵	۲۶۶۰	۴۶۷۷	۳۱۱۱	۶۰-۶۴ ساله .....
۵۶۱	۲۳۹	۲۲۱۶	۱۴۴۴	۲۷۷۷	۱۶۷۷	۶۵-۶۹ ساله .....
۴۰۳	۱۸۶	۱۶۷۹	۱۱۸۰	۲۰۸۱	۱۳۶۳	۷۰-۷۴ ساله .....
۱۷۴	۱۱۳	۹۴۷	۷۲۷	۱۱۲۲	۸۴۰	۷۵-۷۹ ساله .....
۳۲۰	۱۶۳	۱۷۴۶	۱۲۸۳	۲۰۶۶	۱۴۴۳	۸۰ ساله و بیش تر .....

۲۲- تعداد و مساحت باغ و قلمستان بهره‌برداری‌ها بر حسب وسعت اراضی باغ و قلمستان (بهره‌برداری - هکتار)

کاشت مخلوط		کاشت ساده		کل		وسعت اراضی باغ و قلمستان
مساحت	تعداد	مساحت	تعداد	مساحت	تعداد	
۶۵۱۶	۳۳۴۷	۲۷۵۲۹	۲۰۷۷۷	۳۴۰۴۵	۲۴۰۷۷	جمع.....
۵۰۲	۱۶۲۵	۳۳۲۰	۱۱۹۸۸	۳۸۲۱	۱۳۵۹۵	جمع کمتر از ۱ هکتار .....
۱۴	۳۱۷	۱۴۰	۳۶۰۷	۱۵۵	۳۹۲۴	کمتر از ۰/۱ هکتار .....
۲۹	۲۳۱	۱۶۲	۱۳۷۴	۱۹۰	۱۶۰۴	۰/۱ تا کمتر از ۰/۲ هکتار .....
۱۶۴	۵۶۸	۹۸۸	۳۴۴۵	۱۱۵۲	۴۰۰۸	۰/۲ تا کمتر از ۰/۵ هکتار .....
۲۹۵	۵۱۰	۲۰۲۹	۳۵۶۲	۲۳۲۵	۴۰۵۸	۰/۵ تا کمتر از ۱ هکتار .....
۲۷۶۶	۱۴۷۹	۱۳۴۵۹	۷۸۷۵	۱۶۲۲۵	۹۳۲۷	جمع ۱ تا کمتر از ۵ هکتار .....
۸۶۰	۷۵۵	۴۹۲۲	۴۵۶۲	۵۷۸۲	۵۳۰۶	۱ تا کمتر از ۲ هکتار .....
۸۱۱	۳۹۴	۴۰۴۸	۱۹۸۷	۴۸۵۹	۲۳۷۴	۲ تا کمتر از ۳ هکتار .....
۱۰۹۵	۳۳۱	۴۴۸۹	۱۳۲۶	۵۵۸۴	۱۶۴۷	۳ تا کمتر از ۵ هکتار .....
۳۲۴۸	۲۴۴	۱۰۷۵۱	۹۱۵	۱۳۹۹۸	۱۱۵۵	جمع ۵ هکتار و بیش تر .....
۸۸۱	۱۴۷	۳۶۲۱	۶۰۹	۴۵۰۲	۷۵۳	۵ تا کمتر از ۱۰ هکتار .....
۶۶۱	۵۶	۲۲۴۵	۱۸۹	۲۹۰۶	۲۴۵	۱۰ تا کمتر از ۲۰ هکتار .....
۸۴۵	۳۱	۲۴۹۴	۸۹	۳۳۳۹	۱۱۹	۲۰ تا کمتر از ۵۰ هکتار .....
۸۶۱	۱۰	۲۳۹۰	۲۸	۳۲۵۱	۳۸	۵۰ هکتار و بیش تر .....

## ۲۳- تعداد و مساحت باغ و قلمستان آبی بهره‌برداری‌ها بر حسب شهرستان (بهره‌برداری - هکتار)

کاشت مخلوط		کاشت ساده		کل		شهرستان
مساحت	تعداد	مساحت	تعداد	مساحت	تعداد	
۶۲۸۱	۳۲۳۲	۲۴۷۳۲	۱۷۷۶۲	۳۱۰۱۳	۲۰۹۵۰	هرمزگان.....
۱۹	۵	⊙	۱	۱۹	۶	ابوموسی.....
۱۳	۱۱	۱۰۲۳	۱۰۳۵	۱۰۳۶	۱۰۴۳	بستک.....
۱۹۲	۲۱۶	۱۷۰۰	۲۲۶۹	۱۸۹۳	۲۴۸۴	بشاگرد.....
۱۱۹۱	۱۳۹۲	۲۷۹۱	۳۷۲۴	۳۹۸۲	۵۰۸۸	بندرعباس.....
۶۳	۷۵	۴۲۰	۵۲۹	۴۸۲	۶۰۴	بندرلنگه.....
⊙	۱	۲۳۷	۳۰۴	۲۴۸	۳۰۵	پارسیان.....
۹	۳	۴۹۹	۲۰۱	۵۰۸	۲۰۳	جاسک.....
۱۳۰۲	۶۷۴	۵۱۷۵	۳۶۵۴	۶۴۷۷	۴۳۲۱	حاجی‌آباد.....
۲۳	۱۳	۵۱	۴۳۶	۷۴	۴۴۹	خمیر.....
۲۷۵۶	۵۵۵	۸۳۷۰	۲۸۲۶	۱۱۱۲۶	۳۳۸۰	رودان.....
⊙	۲	۱۳۷	۱۲۶	۱۵۰	۱۲۸	سیریک.....
۶	۶	۲۶۶	۴۶۰	۲۷۲	۴۶۶	قشم.....
۶۸۴	۲۷۹	۴۰۶۲	۲۱۹۷	۴۷۴۶	۲۴۷۴	میناب.....

## ۲۴- تعداد و مساحت باغ و قلمستان دیم بهره‌برداری‌ها بر حسب شهرستان (بهره‌برداری - هکتار)

کاشت مخلوط		کاشت ساده		کل		شهرستان
مساحت	تعداد	مساحت	تعداد	مساحت	تعداد	
۲۳۵	۱۱۵	۲۷۹۷	۳۰۹۲	۳۰۳۲	۳۲۰۷	هرمزگان.....
۰	۰	۰	۰	۰	۰	ابوموسی.....
⊙	۲	۵۵۱	۳۳۳	۵۵۲	۳۳۵	بستک.....
۰	۰	۵۸۰	۹۰۲	۵۸۰	۹۰۲	بشاگرد.....
۶	۱۰	۱۴۵	۱۳۸	۱۵۱	۱۴۸	بندرعباس.....
۱۳	۹	۳۹۷	۵۱۰	۴۱۰	۵۱۹	بندرلنگه.....
⊙	۱	۱۳۳	۵۳	۱۳۳	۵۴	پارسیان.....
۰	۰	۰	۰	۰	۰	جاسک.....
۶۱	۴۱	۶۴	۵۳	۱۲۵	۹۴	حاجی‌آباد.....
۰	۰	۶۶	۲۱۳	۶۶	۲۱۳	خمیر.....
⊙	۱	⊙	۲	۴	۳	رودان.....
۰	۰	۵۸۷	۶۵۳	۵۸۷	۶۵۳	سیریک.....
⊙	۱	۱۶۴	۱۵۴	۱۶۸	۱۵۵	قشم.....
۱۴۸	۵۱	۱۰۸	۸۲	۲۵۶	۱۳۳	میناب.....

۲۵- تعداد و مساحت باغ و قلمستان بهره‌برداری‌ها به تفکیک آبی و دیم بر حسب شهرستان (بهره‌برداری - هکتار)

فقط آبی		جمع		شهرستان
مساحت	تعداد	مساحت	تعداد	
۳۰۹۶۱	۲۰۸۷۰	۳۴۰۴۵	۲۴۰۷۷	هرمزگان.....
۱۹	۶	۱۹	۶	ابوموسی.....
۱۰۰۷	۱۰۰۹	۱۵۸۸	۱۳۴۴	بستک.....
۱۸۸۷	۲۴۶۸	۲۴۷۲	۳۳۷۰	بشاگرد.....
۳۹۸۰	۵۰۸۳	۴۱۳۲	۵۲۳۱	بندرعباس.....
۴۷۱	۵۹۵	۸۹۳	۱۱۱۴	بندرلنگه.....
۲۴۸	۳۰۵	۳۸۱	۳۵۹	پارسیان.....
۵۰۸	۲۰۳	۵۰۸	۲۰۳	جاسک.....
۶۴۷۷	۴۳۱۹	۶۶۰۲	۴۴۱۳	حاجی‌آباد.....
۷۳	۴۳۶	۱۴۰	۶۴۸	خمیر.....
۱۱۱۲۶	۳۳۸۰	۱۱۱۳۱	۳۳۸۳	رودان.....
۱۴۸	۱۲۷	۷۳۶	۷۷۹	سیریک.....
۲۷۲	۴۶۶	۴۴۰	۶۲۱	قشم.....
۴۷۴۶	۲۴۷۴	۵۰۰۳	۲۶۰۷	میناب.....

آبی و دیم توأم			فقط دیم		شهرستان	
مساحت			تعداد	مساحت		تعداد
دیم	آبی	جمع				
۱۲۷	۵۲	۱۷۸	۱۰	۲۹۰۵	۳۱۲۷	هرمزگان.....
۰	۰	۰	۰	۰	۰	ابوموسی.....
۶۸	۲۹	۹۶	۳۴	۴۸۵	۳۰۱	بستک.....
۱۶	۶	۲۲	۱۶	۵۶۴	۸۸۶	بشاگرد.....
۲	۲	۳	۵	۱۴۹	۱۴۳	بندرعباس.....
۳۷	۱۱	۴۹	۹	۳۷۳	۵۱۰	بندرلنگه.....
۰	۰	۰	۰	۱۳۳	۵۴	پارسیان.....
۰	۰	۰	۰	۰	۰	جاسک.....
⊖	⊖	⊖	۲	۱۲۴	۹۲	حاجی‌آباد.....
۲	۱	۴	۱۳	۶۴	۲۰۰	خمیر.....
۰	۰	۰	۰	۴	۳	رودان.....
⊖	⊖	⊖	۱	۵۸۶	۶۵۲	سیریک.....
۰	۰	۰	۰	۱۶۸	۱۵۵	قشم.....
۰	۰	۰	۰	۲۵۶	۱۳۳	میناب.....





**فصل سوم**

**زراعت**

**(محصولات سالانه در فضای باز)**



۲۶- تعداد بهره‌برداری و سطح کاشت محصولات گندم، جو، برنج (شلتوک) و سایر محصولات سالانه در فضای باز بهره‌برداری‌های کشاورزی (بهره‌برداری - هکتار)

دیم		آبی		کل		نام محصول
سطح کاشت	تعداد	سطح کاشت	تعداد	سطح کاشت	تعداد	
۷۰۳۱	xx	۷۰۶۵۳	xx	۷۷۶۸۴	xx	جمع .....
۷۹۲	۲۲۶	۱۲۷۲۴	۱۷۷۶	۱۳۵۱۶	۱۹۹۴	گندم .....
۵۵۵۱	۱۲۴۹	۱۳۶۸	۷۳۱	۶۹۱۹	۱۹۱۶	جو .....
.	.	.	.	.	.	برنج (شلتوک) .....
۶۸۸	۲۴۲	۵۶۵۶۱	۱۱۴۶۸	۵۷۲۴۹	۱۱۷۰۵	سایر محصولات سالانه .....

## ۲۷- تعداد بهره‌برداری و سطح کاشت گندم در فضای باز بر حسب شهرستان (بهره‌برداری - هکتار)

دیم		آبی		کل		شهرستان
سطح کاشت	تعداد	سطح کاشت	تعداد	سطح کاشت	تعداد	
۷۹۲	۲۲۶	۱۲۷۲۴	۱۷۷۶	۱۳۵۱۶	۱۹۹۴	هرمزگان.....
.	.	.	.	.	.	ابوموسی.....
۱۷۴	۳۶	۱۷۶	۲۸	۳۵۰	۶۴	بستک.....
۶	۱۵	۲۱	۵۲	۲۷	۶۷	بشاگرد.....
۱۴۷	۴۴	۳۵	۱۷	۱۸۲	۶۱	بندرعباس.....
۱۶۸	۱۶	۶۴	۱۳	۲۳۲	۲۸	بندرلنگه.....
۶۶	۱۱	۳۶۱	۵۰	۴۲۷	۵۹	پارسیان.....
.	.	.	.	.	.	جاسک.....
.	.	۹۹۹۵	۱۳۹۳	۹۹۹۵	۱۳۹۳	حاجی‌آباد.....
۶۹	۲۳	۱۴	۱۹	۸۴	۳۶	خمیر.....
.	.	۱۶۰۳	۱۶۳	۱۶۰۳	۱۶۳	رودان.....
۱۵۱	۷۱	⊙	۱	۱۵۲	۷۲	سیریک.....
۱۱	۱۱	.	.	۱۱	۱۱	قشم.....
.	.	۴۵۴	۴۱	۴۵۴	۴۱	میناب.....

۲۸- تعداد بهره‌برداری و سطح کاشت گندم در فضای باز بر حسب وسعت اراضی کشاورزی (بهره‌برداری - هکتار)

دیم		آبی		کل		وسعت اراضی کشاورزی
تعداد	سطح کاشت	تعداد	سطح کاشت	تعداد	سطح کاشت	
۷۹۲	۲۲۶	۱۲۷۲۴	۱۷۷۶	۱۳۵۱۶	۱۹۹۴	جمع .....
۵	۲۵	۸	۴۵	۱۳	۶۹	جمع کمتر از ۱ هکتار .....
//	۳	//	۶	//	۹	کمتر از ۰/۱ هکتار .....
//	۲	//	۳	//	۵	۰/۱ تا کمتر از ۰/۲ هکتار .....
۱	۵	۲	۱۳	۳	۱۸	۰/۲ تا کمتر از ۰/۵ هکتار .....
۴	۱۵	۶	۲۳	۱۰	۳۷	۰/۵ تا کمتر از ۱ هکتار .....
۱۰۱	۹۸	۱۰۱۸	۵۸۹	۱۱۱۸	۶۸۳	جمع ۱ تا کمتر از ۵ هکتار .....
۱۲	۲۵	۷۲	۹۱	۸۴	۱۱۴	۱ تا کمتر از ۲ هکتار .....
۲۵	۲۹	۲۰۰	۱۵۳	۲۲۵	۱۸۰	۲ تا کمتر از ۳ هکتار .....
۳۳	۲۴	۳۴۰	۱۸۶	۳۷۳	۲۱۰	۳ تا کمتر از ۴ هکتار .....
۳۰	۲۱	۴۰۶	۱۵۹	۴۳۶	۱۷۹	۴ تا کمتر از ۵ هکتار .....
۲۵۶	۷۶	۴۱۸۰	۸۴۶	۴۴۳۷	۹۱۸	جمع ۵ تا کمتر از ۲۰ هکتار .....
۵۹	۲۷	۱۱۶۱	۳۳۹	۱۲۲۰	۳۶۶	۵ تا کمتر از ۷/۵ هکتار .....
۳۵	۱۲	۸۳۷	۲۰۹	۸۷۲	۲۱۹	۷/۵ تا کمتر از ۱۰ هکتار .....
۱۰۳	۲۷	۱۲۴۵	۱۹۴	۱۳۴۷	۲۲۰	۱۰ تا کمتر از ۱۵ هکتار .....
۶۰	۱۰	۹۳۹	۱۰۴	۹۹۸	۱۱۳	۱۵ تا کمتر از ۲۰ هکتار .....
۱۶۷	۱۹	۲۵۲۱	۲۱۴	۳۶۸۸	۲۳۳	جمع ۲۰ تا کمتر از ۵۰ هکتار ...
۸۲	۱۰	۱۰۳۸	۸۸	۱۱۲۰	۹۸	۲۰ تا کمتر از ۲۵ هکتار .....
۵۰	۶	۱۱۱۸	۶۸	۱۱۶۸	۷۴	۲۵ تا کمتر از ۳۵ هکتار .....
۳۵	۳	۱۳۶۵	۵۸	۱۴۰۰	۶۱	۳۵ تا کمتر از ۵۰ هکتار .....
۲۶۳	۸	۳۹۹۷	۸۳	۴۲۶۰	۹۱	جمع ۵۰ هکتار و بیش تر .....
۵۲	۳	۲۱۰۱	۶۱	۲۱۵۳	۶۴	۵۰ تا کمتر از ۱۰۰ هکتار .....
۲۱۱	۵	۷۲۱	۱۴	۹۳۲	۲۰	۱۰۰ تا کمتر از ۲۰۰ هکتار .....
.	.	۸۷۵	۶	۸۷۵	۶	۲۰۰ تا کمتر از ۵۰۰ هکتار .....
.	.	۳۰۰	۱	۳۰۰	۱	۵۰۰ تا کمتر از ۱۰۰۰ هکتار ..
.	.	.	.	.	.	۱۰۰۰ تا کمتر از ۲۰۰۰ هکتار ...
.	.	.	.	.	.	۲۰۰۰ هکتار و بیش تر .....

## ۲۹- تعداد بهره‌برداری و سطح کاشت گندم در فضای باز بر حسب وسعت اراضی زراعی (بهره‌برداری - هکتار)

دیم		آبی		کل		وسعت اراضی زراعی
تعداد	سطح کاشت	تعداد	سطح کاشت	تعداد	سطح کاشت	
۷۹۲	۲۲۶	۱۲۷۲۴	۱۷۷۶	۱۳۵۱۶	۱۹۹۴	جمع .....
.	.	.	.	.	.	بدون زمین زراعی .....
۸	۳۲	۱۶	۷۰	۲۴	۱۰۱	جمع کمتر از ۱ هکتار .....
//	۵	//	۹	//	۱۴	کمتر از ۰/۱ هکتار .....
//	۳	//	۵	۱	۸	۰/۱ تا کمتر از ۰/۲ هکتار .....
۲	۱۱	۵	۲۸	۷	۳۹	۰/۲ تا کمتر از ۰/۵ هکتار .....
۶	۱۳	۱۱	۲۸	۱۶	۴۰	۰/۵ تا کمتر از ۱ هکتار .....
۱۱۳	۱۰۱	۱۲۶۲	۶۷۳	۱۳۷۴	۷۷۰	جمع ۱ تا کمتر از ۵ هکتار .....
۱۵	۲۷	۱۱۱	۱۲۰	۱۲۶	۱۴۵	۱ تا کمتر از ۲ هکتار .....
۳۱	۳۰	۳۲۱	۲۲۱	۳۵۲	۲۵۱	۲ تا کمتر از ۳ هکتار .....
۳۷	۲۶	۳۵۸	۱۶۲	۳۹۵	۱۸۸	۳ تا کمتر از ۴ هکتار .....
۲۹	۱۸	۴۷۳	۱۷۰	۵۰۱	۱۸۷	۴ تا کمتر از ۵ هکتار .....
۲۷۶	۶۹	۴۰۶۰	۷۵۰	۴۳۳۶	۸۱۶	جمع ۵ تا کمتر از ۲۰ هکتار .....
۶۹	۲۷	۱۱۵۱	۳۰۲	۱۲۲۰	۳۲۸	۵ تا کمتر از ۷/۵ هکتار .....
۳۱	۹	۷۴۰	۱۷۷	۷۷۱	۱۸۴	۷/۵ تا کمتر از ۱۰ هکتار .....
۱۰۶	۲۵	۱۲۳۱	۱۷۶	۱۳۳۶	۲۰۱	۱۰ تا کمتر از ۱۵ هکتار .....
۷۱	۸	۹۳۹	۹۶	۱۰۱۰	۱۰۳	۱۵ تا کمتر از ۲۰ هکتار .....
۱۶۳	۱۷	۳۶۹۵	۲۱۲	۳۸۵۸	۲۲۹	جمع ۲۰ تا کمتر از ۵۰ هکتار ...
۷۰	۹	۱۰۷۸	۸۸	۱۱۴۸	۹۷	۲۰ تا کمتر از ۲۵ هکتار .....
۲۸	۴	۱۱۹۹	۶۷	۱۲۲۷	۷۱	۲۵ تا کمتر از ۳۵ هکتار .....
۶۵	۴	۱۴۱۸	۵۷	۱۴۸۳	۶۱	۳۵ تا کمتر از ۵۰ هکتار .....
۲۳۳	۷	۳۶۹۱	۷۱	۳۹۲۴	۷۸	جمع ۵۰ هکتار و بیش تر .....
۲۲	۲	۱۹۵۰	۵۳	۱۹۷۲	۵۵	۵۰ تا کمتر از ۱۰۰ هکتار .....
۲۱۱	۵	۶۱۶	۱۱	۸۲۷	۱۷	۱۰۰ تا کمتر از ۲۰۰ هکتار .....
.	.	۱۱۲۵	۶	۱۱۲۵	۶	۲۰۰ تا کمتر از ۵۰۰ هکتار .....
.	.	.	.	.	.	۵۰۰ تا کمتر از ۱۰۰۰ هکتار ..
.	.	.	.	.	.	۱۰۰۰ تا کمتر از ۲۰۰۰ هکتار ...
.	.	.	.	.	.	۲۰۰۰ هکتار و بیش تر .....

۳۰- تعداد بهره‌برداری و سطح کاشت گندم در فضای باز بر حسب سن بهره‌بردار (بهره‌برداری - هکتار)

دیم		آبی		کل		سن بهره‌بردار
تعداد	سطح کاشت	تعداد	سطح کاشت	تعداد	سطح کاشت	
۷۹۲	۲۲۶	۱۳۳۴۲	۱۷۷۱	۱۳۱۳۴	۱۹۸۹	جمع .....
۰	۰	۰	۰	۰	۰	کمتر از ۱۵ ساله .....
۰	۰	۰	۰	۰	۰	۱۵-۱۹ ساله .....
۱	۳	۱۷۰	۱۹	۱۷۱	۲۱	۲۰-۲۴ ساله .....
۹	۸	۴۸۹	۶۳	۴۹۹	۷۰	۲۵-۲۹ ساله .....
۳۵	۱۴	۶۳۵	۱۰۶	۶۶۹	۱۲۰	۳۰-۳۴ ساله .....
۲۱	۱۸	۱۰۶۳	۱۴۴	۱۰۸۴	۱۶۲	۳۵-۳۹ ساله .....
۴۴	۳۰	۱۱۴۴	۱۶۱	۱۱۸۹	۱۹۰	۴۰-۴۴ ساله .....
۵۲	۱۷	۱۴۲۸	۱۹۵	۱۴۸۰	۲۱۱	۴۵-۴۹ ساله .....
۸۳	۲۶	۱۶۲۸	۲۶۲	۱۷۱۲	۲۸۷	۵۰-۵۴ ساله .....
۲۰۰	۳۱	۱۸۷۲	۲۵۸	۲۰۷۲	۲۸۶	۵۵-۵۹ ساله .....
۱۱۵	۲۴	۱۶۸۴	۲۴۸	۱۷۹۸	۲۷۰	۶۰-۶۴ ساله .....
۵۲	۲۱	۹۰۵	۱۱۶	۹۵۷	۱۳۷	۶۵-۶۹ ساله .....
۵۷	۹	۸۷۷	۱۰۷	۹۳۴	۱۱۶	۷۰-۷۴ ساله .....
۲۲	۶	۱۴۱	۴۷	۱۶۳	۵۳	۷۵-۷۹ ساله .....
۱۰۱	۱۹	۳۰۵	۴۵	۴۰۶	۶۴	۸۰ ساله و بیش تر .....

## ۳۱- تعداد بهره‌برداری و سطح کاشت جو در فضای باز بر حسب شهرستان (بهره‌برداری - هکتار)

دیم		آبی		کل		شهرستان
سطح کاشت	تعداد	سطح کاشت	تعداد	سطح کاشت	تعداد	
۵۵۵۱	۱۲۴۹	۱۳۶۸	۷۳۱	۶۹۱۹	۱۹۱۶	هرمزگان.....
.	.	.	.	.	.	ابوموسی.....
۳۵۰۰	۴۷۶	۱۹۸	۷۱	۳۶۹۸	۵۳۷	بستک.....
.	.	//	۴	//	۴	بشاگرد.....
۱۷۳	۶۲	۷۰	۷۴	۲۴۲	۱۳۶	بندرعباس.....
۸۶۵	۲۰۴	۲۶۵	۹۰	۱۱۳۰	۲۹۲	بندرلنگه.....
۳۴۳	۴۴	۳۰	۱۲	۳۷۲	۵۴	پارسیان.....
.	.	⊙	۱	⊙	۱	جاسک.....
.	.	۴۷۶	۱۸۶	۴۷۶	۱۸۶	حاجی‌آباد.....
۵۰۱	۳۵۹	۵۴	۲۲۹	۵۵۵	۵۴۰	خمیر.....
.	.	۲۲۱	۶۱	۲۲۱	۶۱	رودان.....
۱۳۹	۵۹	⊙	۲	۱۴۱	۶۰	سیریک.....
۳۲	۴۶	.	.	۳۲	۴۶	قشم.....
.	.	⊙	۱	⊙	۱	میناب.....

## ۳۲- تعداد بهره‌برداری و سطح کاشت سایر محصولات سالانه در فضای باز بر حسب شهرستان (بهره‌برداری - هکتار)

دیم		آبی		کل		شهرستان
سطح کاشت	تعداد	سطح کاشت	تعداد	سطح کاشت	تعداد	
۶۸۸	۲۴۲	۵۶۵۶۱	۱۱۴۶۸	۵۷۲۴۹	۱۱۷۰۵	هرمزگان.....
.	.	⊙	۲	⊙	۲	ابوموسی.....
۲۷	۱۵	۱۶۴۵	۲۱۲	۱۶۷۲	۲۲۶	بستک.....
.	.	۵۱۷	۱۲۶۶	۵۱۷	۱۲۶۶	بشاگرد.....
۲۹۱	۶۳	۱۶۹۸۳	۲۱۰۸	۱۷۲۷۴	۲۱۶۸	بندرعباس.....
۲۰	۸	۸۵۷	۱۶۱	۸۷۷	۱۶۹	بندرلنگه.....
.	.	۲۳۱۵	۳۹۶	۲۳۱۵	۳۹۶	پارسیان.....
۳	۳	۲۸۰۱	۲۹۴	۲۸۰۴	۲۹۷	جاسک.....
.	.	۸۵۶۶	۱۴۸۰	۸۵۶۶	۱۴۸۰	حاجی‌آباد.....
⊙	۱	۱۳۸۶	۱۱۲	۱۳۸۶	۱۱۳	خمیر.....
.	.	۶۴۷۹	۲۱۹۴	۶۴۷۹	۲۱۹۴	رودان.....
۱۲۰	۳۹	۱۲۸	۲۳	۲۴۷	۶۲	سیریک.....
۴	۵	۱۵	۲۸	۱۹	۳۲	قشم.....
۲۲۳	۱۰۸	۱۴۸۶۸	۳۱۹۴	۱۵۰۹۰	۳۳۰۱	میناب.....



۳۳- تعداد بهره‌برداری به تفکیک محصولات سالانه در فضای باز بر حسب شهرستان (بهره‌برداری)

آفتابگردان آجیلی			اسپرس، شبدر، خلر و ماشک			ارزن			شهرستان
دیم	آبی	کل	دیم	آبی	کل	دیم	آبی	کل	
۰	۲	۲	۰	۲	۲	۳۴	۴۱	۷۵	هرمزگان.....
۰	۰	۰	۰	۰	۰	۰	۰	۰	ابوموسی.....
۰	۱	۱	۰	۰	۰	۰	۰	۰	بستک.....
۰	۱	۱	۰	۱	۱	۰	۰	۰	بشاگرد.....
۰	۰	۰	۰	۰	۰	۱۵	۲	۱۷	بندرعباس.....
۰	۰	۰	۰	۰	۰	۰	۰	۰	بندرلنگه.....
۰	۰	۰	۰	۰	۰	۰	۰	۰	پارسیان.....
۰	۰	۰	۰	۰	۰	۰	۰	۰	جاسک.....
۰	۰	۰	۰	۱	۱	۰	۳۷	۳۷	حاجی‌آباد.....
۰	۰	۰	۰	۰	۰	۰	۰	۰	خمیر.....
۰	۰	۰	۰	۰	۰	۰	۱	۱	رودان.....
۰	۰	۰	۰	۰	۰	۱۷	۱	۱۸	سیریک.....
۰	۰	۰	۰	۰	۰	۲	۰	۲	قشم.....
۰	۰	۰	۰	۰	۰	۰	۰	۰	میناب.....

انواع نخود (دانه خشک)			انواع لوبیا (دانه خشک)			آفتابگردان روغنی			شهرستان
دیم	آبی	کل	دیم	آبی	کل	دیم	آبی	کل	
۰	۴	۴	۰	۴۹۱	۴۹۱	۰	۱	۱	هرمزگان.....
۰	۰	۰	۰	۰	۰	۰	۰	۰	ابوموسی.....
۰	۰	۰	۰	۰	۰	۰	۱	۱	بستک.....
۰	۲	۲	۰	۵۳	۵۳	۰	۰	۰	بشاگرد.....
۰	۰	۰	۰	۰	۰	۰	۰	۰	بندرعباس.....
۰	۰	۰	۰	۰	۰	۰	۰	۰	بندرلنگه.....
۰	۰	۰	۰	۰	۰	۰	۰	۰	پارسیان.....
۰	۰	۰	۰	۰	۰	۰	۰	۰	جاسک.....
۰	۰	۰	۰	۱	۱	۰	۰	۰	حاجی‌آباد.....
۰	۰	۰	۰	۰	۰	۰	۰	۰	خمیر.....
۰	۲	۲	۰	۳۵۰	۳۵۰	۰	۰	۰	رودان.....
۰	۰	۰	۰	۰	۰	۰	۰	۰	سیریک.....
۰	۰	۰	۰	۰	۰	۰	۰	۰	قشم.....
۰	۰	۰	۰	۸۷	۸۷	۰	۰	۰	میناب.....



۳۳- تعداد بهره‌برداری به تفکیک محصولات سالانه در فضای باز بر حسب شهرستان (دنباله) (بهره‌برداری)

پنبه (وش)			باقلا (دانه خشک)			بادام زمینی			شهرستان
دییم	آبی	کل	دییم	آبی	کل	دییم	آبی	کل	
۰	۵۵	۵۵	۰	۳۶۹	۳۶۹	۰	۰	۰	هرمزگان.....
۰	۰	۰	۰	۰	۰	۰	۰	۰	ابوموسی.....
۰	۰	۰	۰	۰	۰	۰	۰	۰	بستک.....
۰	۳	۳	۰	۳۶۲	۳۶۲	۰	۰	۰	بشاگرد.....
۰	۳	۳	۰	۰	۰	۰	۰	۰	بندرعباس.....
۰	۰	۰	۰	۰	۰	۰	۰	۰	بندرلنگه.....
۰	۰	۰	۰	۰	۰	۰	۰	۰	پارسیان.....
۰	۰	۰	۰	۰	۰	۰	۰	۰	جاسک.....
۰	۴۶	۴۶	۰	۰	۰	۰	۰	۰	حاجی‌آباد.....
۰	۰	۰	۰	۰	۰	۰	۰	۰	خمیر.....
۰	۱	۱	۰	۲	۲	۰	۰	۰	رودان.....
۰	۰	۰	۰	۰	۰	۰	۰	۰	سیریک.....
۰	۰	۰	۰	۰	۰	۰	۰	۰	قشم.....
۰	۲	۲	۰	۵	۵	۰	۰	۰	میناب.....

چغندر قند			توتون و تنباکو			پیاز			شهرستان
دییم	آبی	کل	دییم	آبی	کل	دییم	آبی	کل	
۰	۰	۰	۵	۵۶۱	۵۶۶	۲۴	۴۳۴۹	۴۳۷۳	هرمزگان.....
۰	۰	۰	۰	۰	۰	۰	۲	۲	ابوموسی.....
۰	۰	۰	۱	۱	۲	۴	۴۷	۵۱	بستک.....
۰	۰	۰	۰	۸۸	۸۸	۰	۱۰۳۸	۱۰۳۸	بشاگرد.....
۰	۰	۰	۰	۳۹	۳۹	۶	۱۵۷۳	۱۵۷۹	بندرعباس.....
۰	۰	۰	۲	۷۲	۷۴	۴	۴۱	۴۵	بندرلنگه.....
۰	۰	۰	۰	۴۶	۴۶	۰	۸	۸	پارسیان.....
۰	۰	۰	۲	۸۱	۸۳	۱	۴۴	۴۵	جاسک.....
۰	۰	۰	۰	۰	۰	۰	۱۸	۱۸	حاجی‌آباد.....
۰	۰	۰	۰	۰	۰	۰	۳۲	۳۲	خمیر.....
۰	۰	۰	۰	۲	۲	۰	۴۶۵	۴۶۵	رودان.....
۰	۰	۰	۰	۰	۰	۰	۶	۶	سیریک.....
۰	۰	۰	۰	۰	۰	۰	۱۲	۱۲	قشم.....
۰	۰	۰	۰	۲۳۲	۲۳۲	۹	۱۰۶۲	۱۰۷۱	میناب.....



۳۳- تعداد بهره‌برداری به تفکیک محصولات سالانه در فضای باز بر حسب شهرستان (دنباله) (بهره‌برداری)

ذرت خوشه‌ای و علوفه‌ای			خیار			خریزه، طالبی، گرمک و دستنبو			شهرستان
دیم	آبی	کل	دیم	آبی	کل	دیم	آبی	کل	
۰	۲۰۰	۲۰۰	۱	۲۵۵۶	۲۵۵۶	۲۲	۲۹۱	۳۱۳	هرمزگان.....
۰	۰	۰	۰	۲	۲	۰	۰	۰	ابوموسی.....
۰	۲	۲	۱	۲۶	۲۶	۰	۷۷	۷۷	بستک.....
۰	۷۸	۷۸	۰	۴۱	۴۱	۰	۷۴	۷۴	بشاگرد.....
۰	۶	۶	۰	۱۵	۱۵	۲۲	۴	۲۶	بندرعباس.....
۰	۰	۰	۰	۷	۷	۰	۲	۲	بندرلنگه.....
۰	۱	۱	۰	۰	۰	۰	۱	۱	پارسیان.....
۰	۰	۰	۰	۴	۴	۰	۰	۰	جاسک.....
۰	۸۹	۸۹	۰	۴۱	۴۱	۰	۱۱۱	۱۱۱	حاجی‌آباد.....
۰	۲	۲	۰	۰	۰	۰	۱	۱	خمیر.....
۰	۱۷	۱۷	۰	۸۹۰	۸۹۰	۰	۸	۸	رودان.....
۰	۰	۰	۰	۰	۰	۰	۳	۳	سیریک.....
۰	۰	۰	۰	۴	۴	۰	۶	۶	قشم.....
۰	۵	۵	۰	۱۵۲۵	۱۵۲۵	۰	۴	۴	میناب.....

زیره			زعفران			ذرت دانه‌ای			شهرستان
دیم	آبی	کل	دیم	آبی	کل	دیم	آبی	کل	
۰	۰	۰	۰	۰	۰	۰	۱۰۱۶	۱۰۱۶	هرمزگان.....
۰	۰	۰	۰	۰	۰	۰	۰	۰	ابوموسی.....
۰	۰	۰	۰	۰	۰	۰	۰	۰	بستک.....
۰	۰	۰	۰	۰	۰	۰	۴	۴	بشاگرد.....
۰	۰	۰	۰	۰	۰	۰	۰	۰	بندرعباس.....
۰	۰	۰	۰	۰	۰	۰	۰	۰	بندرلنگه.....
۰	۰	۰	۰	۰	۰	۰	۰	۰	پارسیان.....
۰	۰	۰	۰	۰	۰	۰	۰	۰	جاسک.....
۰	۰	۰	۰	۰	۰	۰	۹۹۱	۹۹۱	حاجی‌آباد.....
۰	۰	۰	۰	۰	۰	۰	۰	۰	خمیر.....
۰	۰	۰	۰	۰	۰	۰	۱۷	۱۷	رودان.....
۰	۰	۰	۰	۰	۰	۰	۰	۰	سیریک.....
۰	۰	۰	۰	۰	۰	۰	۰	۰	قشم.....
۰	۰	۰	۰	۰	۰	۰	۴	۴	میناب.....



## ۳۳- تعداد بهره‌برداری به تفکیک محصولات سالانه در فضای باز بر حسب شهرستان (دنباله) (بهره‌برداری)

سیر (خشک)			سیب‌زمینی			سویا			شهرستان
دییم	آبی	کل	دییم	آبی	کل	دییم	آبی	کل	
۰	۱۱۹۶	۱۱۹۶	۰	۱۱۴	۱۱۴	۰	۰	۰	هرمزگان.....
۰	۰	۰	۰	۰	۰	۰	۰	۰	ابوموسی.....
۰	۲	۲	۰	۰	۰	۰	۰	۰	بستک.....
۰	۱۱۷۸	۱۱۷۸	۰	۴	۴	۰	۰	۰	بشاگرد.....
۰	۱۰	۱۰	۰	۶	۶	۰	۰	۰	بندرعباس.....
۰	۰	۰	۰	۱	۱	۰	۰	۰	بندرلنگه.....
۰	۰	۰	۰	۰	۰	۰	۰	۰	پارسیان.....
۰	۰	۰	۰	۰	۰	۰	۰	۰	جاسک.....
۰	۱	۱	۰	۹۷	۹۷	۰	۰	۰	حاجی‌آباد.....
۰	۰	۰	۰	۰	۰	۰	۰	۰	خمیر.....
۰	۱	۱	۰	۴	۴	۰	۰	۰	رودان.....
۰	۰	۰	۰	۰	۰	۰	۰	۰	سیریک.....
۰	۰	۰	۰	۰	۰	۰	۰	۰	قشم.....
۰	۴	۴	۰	۲	۲	۰	۰	۰	میناب.....

کلزا			کدو آجیلی			عدس			شهرستان
دییم	آبی	کل	دییم	آبی	کل	دییم	آبی	کل	
۰	۱۸	۱۸	۰	۵	۵	۲۶	۱۹۵	۲۲۱	هرمزگان.....
۰	۰	۰	۰	۰	۰	۰	۰	۰	ابوموسی.....
۰	۰	۰	۰	۴	۴	۲	۰	۲	بستک.....
۰	۰	۰	۰	۰	۰	۰	۱۹۲	۱۹۲	بشاگرد.....
۰	۰	۰	۰	۰	۰	۲۴	۳	۲۷	بندرعباس.....
۰	۰	۰	۰	۰	۰	۰	۰	۰	بندرلنگه.....
۰	۱	۱	۰	۰	۰	۰	۰	۰	پارسیان.....
۰	۰	۰	۰	۰	۰	۰	۰	۰	جاسک.....
۰	۳	۳	۰	۱	۱	۰	۰	۰	حاجی‌آباد.....
۰	۰	۰	۰	۰	۰	۰	۰	۰	خمیر.....
۰	۱۳	۱۳	۰	۰	۰	۰	۰	۰	رودان.....
۰	۰	۰	۰	۰	۰	۰	۰	۰	سیریک.....
۰	۰	۰	۰	۰	۰	۰	۰	۰	قشم.....
۰	۱	۱	۰	۰	۰	۰	۰	۰	میناب.....

۳۳- تعداد بهره‌برداری به تفکیک محصولات سالانه در فضای باز بر حسب شهرستان (دنباله) (بهره‌برداری)

گوچه فرنگی			گل رنگ			کنجد			شهرستان
دییم	آبی	کل	دییم	آبی	کل	دییم	آبی	کل	
۳۳	۵۰۹۱	۵۱۲۴	۳	۱	۴	۱	۶۲۰	۶۲۱	هرمزگان.....
۰	۲	۲	۰	۰	۰	۰	۰	۰	ابوموسی.....
۱	۱۳۹	۱۴۰	۱	۰	۱	۰	۱	۱	بستک.....
۰	۱۹۷	۱۹۷	۰	۰	۰	۰	۰	۰	بشاگرد.....
۰	۱۲۹۴	۱۲۹۴	۱	۰	۱	۰	۶	۶	بندرعباس.....
۱	۸۲	۸۳	۰	۰	۰	۱	۰	۱	بندرلنگه.....
۰	۳۲۴	۳۲۴	۰	۰	۰	۰	۰	۰	پارسیان.....
۲	۴۱	۴۳	۰	۱	۱	۰	۰	۰	جاسک.....
۰	۱	۱	۰	۰	۰	۰	۵۹۵	۵۹۵	حاجی‌آباد.....
۰	۷۶	۷۶	۰	۰	۰	۰	۰	۰	خمیر.....
۰	۸۶۰	۸۶۰	۰	۰	۰	۰	۹	۹	رودان.....
۲۱	۲۰	۴۱	۱	۰	۱	۰	۰	۰	سیریک.....
۰	۲۱	۲۱	۰	۰	۰	۰	۰	۰	قشم.....
۸	۲۰۳۵	۲۰۴۳	۰	۰	۰	۰	۹	۹	میناب.....

هندوانه			ماش			گیاهان سالانه زینتی			شهرستان
دییم	آبی	کل	دییم	آبی	کل	دییم	آبی	کل	
۱	۱۵۹۲	۱۵۹۳	۰	۱۸	۱۸	۰	۳	۳	هرمزگان.....
۰	۰	۰	۰	۰	۰	۰	۰	۰	ابوموسی.....
۰	۳۷	۳۷	۰	۰	۰	۰	۰	۰	بستک.....
۰	۱۲۷	۱۲۷	۰	۱۷	۱۷	۰	۰	۰	بشاگرد.....
۰	۱۱	۱۱	۰	۰	۰	۰	۲	۲	بندرعباس.....
۰	۸	۸	۰	۰	۰	۰	۰	۰	بندرلنگه.....
۰	۱۲	۱۲	۰	۰	۰	۰	۰	۰	پارسیان.....
۰	۲۸۴	۲۸۴	۰	۰	۰	۰	۰	۰	جاسک.....
۰	۳۶۶	۳۶۶	۰	۰	۰	۰	۰	۰	حاجی‌آباد.....
۰	۰	۰	۰	۰	۰	۰	۰	۰	خمیر.....
۰	۳۵	۳۵	۰	۱	۱	۰	۰	۰	رودان.....
۱	۳	۴	۰	۰	۰	۰	۱	۱	سیریک.....
۰	۱	۱	۰	۰	۰	۰	۰	۰	قشم.....
۰	۷۰۸	۷۰۸	۰	۰	۰	۰	۰	۰	میناب.....



## ۳۳- تعداد بهره‌برداری به تفکیک محصولات سالانه در فضای باز بر حسب شهرستان (دنباله) (بهره‌برداری)

یونجه			هویج، ترب و شلغم			هندوانه آجیلی			شهرستان
دیم	آبی	کل	دیم	آبی	کل	دیم	آبی	کل	
۱۱	۵۵۵	۵۶۶	۰	۱۲	۱۲	۰	۲	۲	هرمزگان.....
۰	۰	۰	۰	۰	۰	۰	۰	۰	ابوموسی.....
۳	۳۴	۳۷	۰	۵	۵	۰	۰	۰	بستک.....
۰	۳	۳	۰	۰	۰	۰	۰	۰	بشاگرد.....
۱	۱۸	۱۹	۰	۱	۱	۰	۰	۰	بندرعباس.....
۰	۱۶	۱۶	۰	۲	۲	۰	۰	۰	بندرلنگه.....
۰	۵	۵	۰	۰	۰	۰	۰	۰	پارسیان.....
۲	۱۱۶	۱۱۸	۰	۱	۱	۰	۰	۰	جاسک.....
۰	۱۷۱	۱۷۱	۰	۰	۰	۰	۰	۰	حاجی‌آباد.....
۱	۶	۷	۰	۰	۰	۰	۰	۰	خمیر.....
۰	۱۷۶	۱۷۶	۰	۲	۲	۰	۰	۰	رودان.....
۱	۰	۱	۰	۰	۰	۰	۰	۰	سیریک.....
۲	۱	۳	۰	۰	۰	۰	۰	۰	قشم.....
۱	۹	۱۰	۰	۱	۱	۰	۲	۲	میناب.....

سایر گیاهان زراعی			سایر سبزیجات			شهرستان
دیم	آبی	کل	دیم	آبی	کل	
۷	۱۷۲۸	۱۷۳۵	۱۱۴	۲۹۴۳	۳۰۵۷	هرمزگان.....
۰	۰	۰	۰	۲	۲	ابوموسی.....
۰	۸	۸	۵	۶۰	۶۵	بستک.....
۰	۰	۰	۰	۳۱۸	۳۱۸	بشاگرد.....
۴	۶۱۲	۶۱۶	۰	۱۰۹۹	۱۰۹۹	بندرعباس.....
۱	۴	۵	۲	۷۸	۸۰	بندرلنگه.....
۰	۲	۲	۰	۴۵	۴۵	پارسیان.....
۰	۲	۲	۰	۷	۷	جاسک.....
۰	۱۰	۱۰	۰	۸	۸	حاجی‌آباد.....
۰	۰	۰	۰	۵	۵	خمیر.....
۰	۶۲۲	۶۲۲	۰	۵۴۵	۵۴۵	رودان.....
۰	۰	۰	۰	۳	۳	سیریک.....
۱	۲	۳	۰	۲۷	۲۷	قشم.....
۱	۴۶۶	۴۶۷	۱۰۷	۷۴۶	۸۵۲	میناب.....

**فصل چهارم**  
**باغداری**  
**(محصولات دائمی در فضای باز)**  
**و کشت گلخانه‌ای**





۳۴- تعداد بهره‌برداری و تعداد درخت محصولات دائمی در فضای باز بر حسب نام محصول (بهره‌برداری - هزار اصله)

تعداد درخت بارور و نهال	تعداد بهره‌برداری	نام محصول
۱۴۵۶	XX	جمع .....
//	۸	آلبالو .....
۶۲	۱۵۳۴	انار .....
۱۲	۹۱۲	انجیر آبی .....
۲	۸۸	انجیر دیم .....
۱۳۱	۷۴۴	انگور آبی .....
۲۴	۹۱	انگور دیم .....
۳	۶	انواع آلو و گوجه .....
۵	۸۴	انواع تبریزی و اوکالیپتوس .....
۱	۴۴۹	انواع توت و شاه‌توت .....
۱	۱۹	بادام آبی .....
۷	۳۱	بادام دیم .....
//	۱۲	به .....
۵۱۱	۴۵۱۶	پرتقال .....
۲۶۲	۹۹	پسته .....
-	۴۳	توت فرنگی .....
۰	۰	توت نوغان .....
-	۰	چای .....
۵۳۷۵	۲۴۸۴۱	خرما .....
-	۴۰۶	خزانه درختان غیر مثمر .....
-	۳۹۰	خزانه درختان مثمر .....
۳	۵۰	زردآلو و قیسی .....
-	۰	زرشک .....



## ۳۴- تعداد بهره‌برداری و تعداد درخت محصولات دائمی در فضای باز بر حسب نام محصول (دنباله) (بهره‌برداری - هزار اصله)

تعداد درخت بارور و نهال	تعداد بهره‌برداری	نام محصول
۳۰	۴۹۶	زیتون
۷	۳۳۶	سیب
۰	۰	فندق
۰	۰	کیوی
۱	۷۴	گردو
۲۲	۲۰۰	گریپ‌فروت
۰	۰	گلابی
-	۲۸	گلستان (گل محمدی)
-	۷۰	گیاهان دائمی زینتی
⊙	۱	گیلاس
۷۵۰	۵۱۴۷	لیموترش
۱۷۱	۱۶۱۳	لیموشیرین
۳	۱۹۹	موز
۶۷۴	۴۳۷۷	نارنگی
//	۲۰	هلو، شلیل و شفتالو
۱۲۱	۸۸۱	سایر مرکبات
۲۷۶	۳۶۴۰	سایر محصولات دائمی

۳۵- تعداد بهره‌برداری و تعداد درخت سیب در فضای باز بر حسب شهرستان (بهره‌برداری - هزار اصله)

شهرستان	تعداد بهره‌برداری	تعداد درخت بارور و نهال
هرمزگان.....	۳۳۶	۷
ابوموسی.....	۰	۰
بستک.....	۰	۰
بشاگرد.....	۳۱۷	۷
بندرعباس.....	۵	//
بندرلنگه.....	۰	۰
پارسیان.....	۰	۰
جاسک.....	۰	۰
حاجی‌آباد.....	۶	//
خمیر.....	۰	۰
رودان.....	۱	⊙
سیریک.....	۰	۰
قشم.....	۰	۰
میناب.....	۷	//

## ۳۶- تعداد بهره‌برداری و تعداد درخت سیب در فضای باز بر حسب وسعت اراضی کشاورزی (بهره‌برداری - هزار اصله)

تعداد درخت بارور و نهال	تعداد بهره‌برداری	وسعت اراضی کشاورزی
۷	۳۳۶	جمع .....
۰	۰	بدون زمین .....
۲	۱۸۷	جمع کمتر از ۱ هکتار .....
//	۱۶	کمتر از ۰/۱ هکتار .....
//	۲۴	۰/۱ تا کمتر از ۰/۲ هکتار .....
//	۶۳	۰/۲ تا کمتر از ۰/۵ هکتار .....
۱	۸۴	۰/۵ تا کمتر از ۱ هکتار .....
۵	۱۴۱	جمع ۱ تا کمتر از ۵ هکتار .....
۲	۸۵	۱ تا کمتر از ۲ هکتار .....
۱	۳۹	۲ تا کمتر از ۳ هکتار .....
۱	۱۰	۳ تا کمتر از ۴ هکتار .....
//	۷	۴ تا کمتر از ۵ هکتار .....
۱	۸	جمع ۵ تا کمتر از ۲۰ هکتار .....
۱	۵	۵ تا کمتر از ۷/۵ هکتار .....
//	۱	۷/۵ تا کمتر از ۱۰ هکتار .....
//	۱	۱۰ تا کمتر از ۱۵ هکتار .....
//	۱	۱۵ تا کمتر از ۲۰ هکتار .....
۰	۰	جمع ۲۰ تا کمتر از ۵۰ هکتار .....
۰	۰	۲۰ تا کمتر از ۲۵ هکتار .....
۰	۰	۲۵ تا کمتر از ۳۵ هکتار .....
۰	۰	۳۵ تا کمتر از ۵۰ هکتار .....
۰	۰	جمع ۵۰ هکتار و بیش تر .....
۰	۰	۵۰ تا کمتر از ۱۰۰ هکتار .....
۰	۰	۱۰۰ تا کمتر از ۲۰۰ هکتار .....
۰	۰	۲۰۰ تا کمتر از ۵۰۰ هکتار .....
۰	۰	۵۰۰ تا کمتر از ۱۰۰۰ هکتار .....
۰	۰	۱۰۰۰ تا کمتر از ۲۰۰۰ هکتار .....
۰	۰	۲۰۰۰ هکتار و بیش تر .....

۳۷- تعداد بهره‌برداری و تعداد درخت سیب در فضای باز بر حسب وسعت اراضی باغ و قلمستان (بهره‌برداری - هزار اصله)

تعداد درخت بارور و نهال	تعداد بهره‌برداری	وسعت اراضی باغ و قلمستان
۷	۳۳۶	جمع.....
۰	۰	بدون زمین باغ و قلمستان .....
۲	۲۰۱	جمع کمتر از ۱ هکتار .....
//	۱۸	کمتر از ۰/۱ هکتار .....
//	۳۰	۰/۱ تا کمتر از ۰/۲ هکتار .....
//	۶۲	۰/۲ تا کمتر از ۰/۵ هکتار .....
۱	۹۱	۰/۵ تا کمتر از ۱ هکتار .....
۵	۱۳۰	جمع ۱ تا کمتر از ۵ هکتار .....
۲	۸۰	۱ تا کمتر از ۲ هکتار .....
۲	۳۴	۲ تا کمتر از ۳ هکتار .....
۲	۱۶	۳ تا کمتر از ۵ هکتار .....
//	۵	جمع ۵ هکتار و بیش تر .....
//	۴	۵ تا کمتر از ۱۰ هکتار .....
//	۱	۱۰ تا کمتر از ۲۰ هکتار .....
۰	۰	۲۰ تا کمتر از ۵۰ هکتار .....
۰	۰	۵۰ هکتار و بیش تر .....

## ۳۸- تعداد بهره‌برداری و تعداد درخت سیب در فضای باز بر حسب سن بهره‌بردار (بهره‌برداری - هزار اصله)

تعداد درخت بارور و نهال	تعداد بهره‌برداری	سن بهره‌بردار
۷	۳۳۶	جمع.....
.	.	کمتر از ۱۵ ساله .....
.	.	۱۵-۱۹ ساله .....
//	۵	۲۰-۲۴ ساله .....
//	۱۰	۲۵-۲۹ ساله .....
//	۱۶	۳۰-۳۴ ساله .....
۱	۲۹	۳۵-۳۹ ساله .....
۱	۳۸	۴۰-۴۴ ساله .....
۱	۴۲	۴۵-۴۹ ساله .....
۱	۵۳	۵۰-۵۴ ساله .....
۱	۴۲	۵۵-۵۹ ساله .....
۱	۳۸	۶۰-۶۴ ساله .....
۱	۲۲	۶۵-۶۹ ساله .....
۱	۲۱	۷۰-۷۴ ساله .....
//	۶	۷۵-۷۹ ساله .....
//	۱۴	۸۰ ساله و بیش تر .....

۳۹- تعداد بهره‌برداری و تعداد درخت به تفکیک محصولات دائمی در فضای باز بر حسب شهرستان (بهره‌برداری - هزار اصله)

انجیر آبی		انار		آلبالو		شهرستان
تعداد درخت بارور و نهال	تعداد بهره‌برداری	تعداد درخت بارور و نهال	تعداد بهره‌برداری	تعداد درخت بارور و نهال	تعداد بهره‌برداری	
۱۲	۹۱۲	۶۲	۱۵۳۴	//	۸	هرمزگان.....
.	.	.	.	.	.	ابوموسی.....
//	۲۱	//	۶	.	.	بستک.....
۶	۱۶۴	۶	۴۹۲	//	۴	بشاگرد.....
۲	۴۳۵	۶	۴۴۵	⊗	۲	بندرعباس.....
//	۲۱	//	۱۲	.	.	بندرلنگه.....
⊗	۲	⊗	۱	.	.	پارسیان.....
.	.	.	.	.	.	جاسک.....
۲	۱۱۰	۳۸	۳۹۶	.	.	حاجی‌آباد.....
//	۴	⊗	۲	.	.	خمیر.....
۱	۹۳	۲	۱۰۳	⊗	۲	رودان.....
⊗	۱	.	.	.	.	سیریک.....
//	۱۳	//	۵	.	.	قشم.....
//	۴۸	۱۰	۷۳	.	.	میناب.....

انگور دیم		انگور آبی		انجیر دیم		شهرستان
تعداد درخت بارور و نهال	تعداد بهره‌برداری	تعداد درخت بارور و نهال	تعداد بهره‌برداری	تعداد درخت بارور و نهال	تعداد بهره‌برداری	
۲۴	۹۱	۱۳۱	۷۴۴	۲	۸۸	هرمزگان.....
.	.	.	.	.	.	ابوموسی.....
.	.	۱	۶	.	.	بستک.....
//	۵	۱	۲۰۶	//	۱۱	بشاگرد.....
//	۴	۱	۳۰۱	//	۱۲	بندرعباس.....
⊗	۱	//	۳	.	.	بندرلنگه.....
.	.	.	.	⊗	۱	پارسیان.....
.	.	.	.	.	.	جاسک.....
۲۴	۸۰	۵	۶۷	۲	۵۹	حاجی‌آباد.....
.	.	.	.	.	.	خمیر.....
.	.	۱۱۹	۱۰۱	.	.	رودان.....
.	.	.	.	.	.	سیریک.....
.	.	⊗	۱	.	.	قشم.....
⊗	۱	۵	۵۹	//	۵	میناب.....

## ۳۹- تعداد بهره‌برداری و تعداد درخت به تفکیک محصولات دائمی در فضای باز بر حسب شهرستان (دنباله)

(بهره‌برداری - هزار اصله)

انواع توت و شاه‌توت		انواع تبریزی و اوکالیپتوس		انواع آلو و گوجه		شهرستان
تعداد درخت بارور و نهال	تعداد بهره‌برداری	تعداد درخت بارور و نهال	تعداد بهره‌برداری	تعداد درخت بارور و نهال	تعداد بهره‌برداری	
۱	۴۴۹	۵	۱۴	۳	۶	هرمزگان.....
.	.	.	.	.	.	ابوموسی.....
//	۸	.	.	⊖	۲	بستک.....
//	۶۵	.	.	.	.	بشاگرد.....
۱	۲۶۷	۴	۷۴	.	.	بندرعباس.....
//	۶	⊖	۲	۲	۳	بندرلنگه.....
.	.	۱	۳	.	.	پارسیان.....
.	.	.	.	.	.	جاسک.....
//	۱۶	//	۴	⊖	۱	حاجی‌آباد.....
.	.	.	.	.	.	خمیر.....
//	۵۱	.	.	.	.	رودان.....
⊖	۱	.	.	.	.	سیریک.....
//	۱۰	.	.	.	.	قشم.....
//	۲۵	⊖	۱	.	.	میناب.....

به		بادام دیم		بادام آبی		شهرستان
تعداد درخت بارور و نهال	تعداد بهره‌برداری	تعداد درخت بارور و نهال	تعداد بهره‌برداری	تعداد درخت بارور و نهال	تعداد بهره‌برداری	
//	۱۲	۷	۳۱	۱	۱۹	هرمزگان.....
.	.	.	.	.	.	ابوموسی.....
.	.	.	.	.	.	بستک.....
.	.	.	.	.	.	بشاگرد.....
//	۶	.	.	//	۱۰	بندرعباس.....
.	.	.	.	.	.	بندرلنگه.....
.	.	.	.	.	.	پارسیان.....
.	.	.	.	.	.	جاسک.....
//	۶	۷	۳۱	۱	۹	حاجی‌آباد.....
.	.	.	.	.	.	خمیر.....
.	.	.	.	.	.	رودان.....
.	.	.	.	.	.	سیریک.....
.	.	.	.	.	.	قشم.....
.	.	.	.	.	.	میناب.....



۳۹- تعداد بهره‌برداری و تعداد درخت به تفکیک محصولات دائمی در فضای باز بر حسب شهرستان (دنباله)

(بهره‌برداری - هزار اصله)

توت فرنگی		پسته		پرتقال		شهرستان
تعداد درخت بارور و نهال	تعداد بهره‌برداری	تعداد درخت بارور و نهال	تعداد بهره‌برداری	تعداد درخت بارور و نهال	تعداد بهره‌برداری	
-	۴۳	۲۶۲	۹۹	۵۱۱	۴۵۱۶	هرمزگان.....
-	۱	۰	۰	⊙	۱	ابوموسی.....
-	۲	۰	۰	//	۱۰	بستک.....
-	۲	۰	۰	۳	۳۱۰	بشاگرد.....
-	۱۷	//	۳	۳۳	۱۲۴۰	بندرعباس.....
-	۱۳	⊙	۱	//	۱۷	بندرلنگه.....
-	۰	۰	۰	//	۳	پارسیان.....
-	۰	۰	۰	۰	۰	جاسک.....
-	۰	۲۶۲	۹۴	۷۶	۷۷۷	حاجی‌آباد.....
-	۰	۰	۰	//	۱۱	خمیر.....
-	۱	۰	۰	۲۶۸	۱۵۲۳	رودان.....
-	۰	۰	۰	//	۴	سیریک.....
-	۱	۰	۰	//	۱۰	قشم.....
-	۶	⊙	۱	۱۳۱	۶۱۰	میناب.....

خرما		چای		توت نوغان		شهرستان
تعداد درخت بارور و نهال	تعداد بهره‌برداری	تعداد درخت بارور و نهال	تعداد بهره‌برداری	تعداد درخت بارور و نهال	تعداد بهره‌برداری	
۵۳۷۵	۲۴۸۴۱	-	۰	۰	۰	هرمزگان.....
۶	۵	-	۰	۰	۰	ابوموسی.....
۳۰۲	۱۳۴۳	-	۰	۰	۰	بستک.....
۲۹۸	۳۳۵۲	-	۰	۰	۰	بشاگرد.....
۵۳۷	۷۰۴۶	-	۰	۰	۰	بندرعباس.....
۴۴۲	۱۰۹۵	-	۰	۰	۰	بندرلنگه.....
۹۳	۳۵۸	-	۰	۰	۰	پارسیان.....
۳۵۱	۲۰۰	-	۰	۰	۰	جاسک.....
۶۶۵	۳۶۲۱	-	۰	۰	۰	حاجی‌آباد.....
۱۱۶	۹۹۵	-	۰	۰	۰	خمیر.....
۱۲۰۵	۲۸۳۱	-	۰	۰	۰	رودان.....
۳۲۶	۷۷۲	-	۰	۰	۰	سیریک.....
۱۵۱	۶۲۴	-	۰	۰	۰	قشم.....
۸۸۵	۲۵۹۸	-	۰	۰	۰	میناب.....

## ۳۹- تعداد بهره‌برداری و تعداد درخت به تفکیک محصولات دائمی در فضای باز بر حسب شهرستان (دنباله)

(بهره‌برداری - هزار اصله)

زردآلو و قیسی		خزانه درختان مثمر		خزانه درختان غیر مثمر		شهرستان
تعداد درخت بارور و نهال	تعداد بهره‌برداری	تعداد درخت بارور و نهال	تعداد بهره‌برداری	تعداد درخت بارور و نهال	تعداد بهره‌برداری	
۳	۵۰	-	۳۹۰	-	۴۰۶	هرمزگان.....
۰	۰	-	۰	-	۰	ابوموسی.....
۰	۰	-	۱	-	۵	بستک.....
//	۲۰	-	۲	-	۳	بشاگرد.....
//	۱۰	-	۱۴	-	۱۳	بندرعباس.....
۰	۰	-	۲	-	۴۷	بندرلنگه.....
۰	۰	-	۰	-	۱	پارسیان.....
۰	۰	-	۱	-	۰	جاسک.....
۳	۱۹	-	۰	-	۰	حاجی‌آباد.....
۰	۰	-	۱	-	۱	خمیر.....
⊙	۱	-	۱۷۵	-	۱۴۸	رودان.....
۰	۰	-	۱۸۸	-	۱۸۵	سیریک.....
۰	۰	-	۶	-	۳	قشم.....
۰	۰	-	۱	-	۱	میناب.....

فندق		زیتون		زرشک		شهرستان
تعداد درخت بارور و نهال	تعداد بهره‌برداری	تعداد درخت بارور و نهال	تعداد بهره‌برداری	تعداد درخت بارور و نهال	تعداد بهره‌برداری	
۰	۰	۳۰	۴۹۶	-	۰	هرمزگان.....
۰	۰	//	۳	-	۰	ابوموسی.....
۰	۰	۰	۰	-	۰	بستک.....
۰	۰	//	۲۰	-	۰	بشاگرد.....
۰	۰	۴	۱۹۳	-	۰	بندرعباس.....
۰	۰	//	۸	-	۰	بندرلنگه.....
۰	۰	⊙	۱	-	۰	پارسیان.....
۰	۰	⊙	۱	-	۰	جاسک.....
۰	۰	۲۱	۴۴	-	۰	حاجی‌آباد.....
۰	۰	⊙	۱	-	۰	خمیر.....
۰	۰	۱	۶۰	-	۰	رودان.....
۰	۰	//	۷	-	۰	سیریک.....
۰	۰	//	۲۰	-	۰	قشم.....
۰	۰	۳	۱۳۷	-	۰	میناب.....



۳۹- تعداد بهره‌برداری و تعداد درخت به تفکیک محصولات دائمی در فضای باز بر حسب شهرستان (دنباله)

(بهره‌برداری - هزار اصله)

گریپ فروت		گردو		کیوی		شهرستان
تعداد درخت بارور و نهال	تعداد بهره‌برداری	تعداد درخت بارور و نهال	تعداد بهره‌برداری	تعداد درخت بارور و نهال	تعداد بهره‌برداری	
۲۲	۲۰۰	۱	۷۴	۰	۰	هرمزگان.....
۰	۰	۰	۰	۰	۰	ابوموسی.....
۰	۰	۰	۰	۰	۰	بستک.....
۰	۰	۰	۰	۰	۰	بشاگرد.....
۱	۲۲	//	۳۵	۰	۰	بندرعباس.....
⊙	۱	۰	۰	۰	۰	بندرلنگه.....
۰	۰	۰	۰	۰	۰	پارسیان.....
۰	۰	۰	۰	۰	۰	جاسک.....
⊙	۱	۱	۳۶	۰	۰	حاجی‌آباد.....
۰	۰	۰	۰	۰	۰	خمیر.....
۲۱	۱۶۲	۰	۰	۰	۰	رودان.....
۰	۰	۰	۰	۰	۰	سیریک.....
۰	۰	۰	۰	۰	۰	قشم.....
//	۱۴	//	۳	۰	۰	میناب.....

گیاهان دائمی زینتی		گلستان (گل محمدی)		گلابی		شهرستان
تعداد درخت بارور و نهال	تعداد بهره‌برداری	تعداد درخت بارور و نهال	تعداد بهره‌برداری	تعداد درخت بارور و نهال	تعداد بهره‌برداری	
-	۷۰	-	۲۸	۰	۰	هرمزگان.....
-	۰	-	۰	۰	۰	ابوموسی.....
-	۱	-	۰	۰	۰	بستک.....
-	۰	-	۰	۰	۰	بشاگرد.....
-	۵۳	-	۲۵	۰	۰	بندرعباس.....
-	۰	-	۰	۰	۰	بندرلنگه.....
-	۲	-	۰	۰	۰	پارسیان.....
-	۱	-	۰	۰	۰	جاسک.....
-	۱۰	-	۲	۰	۰	حاجی‌آباد.....
-	۰	-	۰	۰	۰	خمیر.....
-	۰	-	۰	۰	۰	رودان.....
-	۰	-	۰	۰	۰	سیریک.....
-	۲	-	۰	۰	۰	قشم.....
-	۱	-	۱	۰	۰	میناب.....

## ۳۹- تعداد بهره‌برداری و تعداد درخت به تفکیک محصولات دائمی در فضای باز بر حسب شهرستان (دنباله)

(بهره‌برداری - هزار اصله)

لیموشیرین		لیموترش		گیلاس		شهرستان
تعداد درخت بارور و نهال	تعداد بهره‌برداری	تعداد درخت بارور و نهال	تعداد بهره‌برداری	تعداد درخت بارور و نهال	تعداد بهره‌برداری	
۱۷۱	۱۶۱۳	۲۵۰	۵۱۴۷	⊙	۱	هرمزگان.....
.	.	۲	۵	.	.	ابوموسی.....
//	۳۰	۶	۹۳	.	.	بستک.....
//	۴۰	۲	۱۹۶	.	.	بشاگرد.....
۳	۲۵۴	۵۱	۱۷۳۶	⊙	۱	بندرعباس.....
//	۷	۳	۸۹	.	.	بندرلنگه.....
.	.	۱	۱۱	.	.	پارسیان.....
.	.	.	.	.	.	جاسک.....
۴	۵۱	۱۲	۱۹۳	.	.	حاجی‌آباد.....
//	۶	//	۳۵	.	.	خمیر.....
۱۳۷	۸۹۴	۳۵۹	۱۷۰۲	.	.	رودان.....
⊙	۲	۱۴	۸	.	.	سیریک.....
//	۵	//	۲۷	.	.	قشم.....
۲۶	۳۲۴	۳۰۰	۱۰۵۲	.	.	میناب.....

هلو، شلیل و شفتالو		نارنگی		موز		شهرستان
تعداد درخت بارور و نهال	تعداد بهره‌برداری	تعداد درخت بارور و نهال	تعداد بهره‌برداری	تعداد درخت بارور و نهال	تعداد بهره‌برداری	
//	۲۰	۶۷۴	۴۳۷۷	۳	۱۹۹	هرمزگان.....
.	.	.	.	⊙	۲	ابوموسی.....
.	.	//	۷	.	.	بستک.....
//	۱۵	۱	۸۲	//	۱۴	بشاگرد.....
//	۴	۳۰۸	۲۴۵۰	۲	۹۸	بندرعباس.....
.	.	//	۶	//	۸	بندرلنگه.....
.	.	⊙	۱	.	.	پارسیان.....
.	.	.	.	⊙	۱	جاسک.....
⊙	۱	۲۱۹	۱۱۳۶	⊙	۱	حاجی‌آباد.....
.	.	//	۵	.	.	خمیر.....
.	.	۷۵	۵۷۹	۱	۳۱	رودان.....
.	.	.	.	.	.	سیریک.....
.	.	⊙	۲	⊙	۱	قشم.....
.	.	۷۱	۱۰۹	//	۴۳	میناب.....

۳۹- تعداد بهره‌برداری و تعداد درخت به تفکیک محصولات دائمی در فضای باز بر حسب شهرستان (دنباله)

(بهره‌برداری - هزار اصله)

سایر محصولات دائمی		سایر مرکبات		شهرستان
تعداد درخت بارور و نهال	تعداد بهره‌برداری	تعداد درخت بارور و نهال	تعداد بهره‌برداری	
۲۷۶	۳۶۴۰	۱۲۱	۱۸۱	هرمزگان.....
//	۳	⊙	۲	ابوموسی.....
۳	۲۵	۱	۲۱	بستک.....
//	۱۳	//	۸	بشاگرد.....
۲۴	۲۰۲۶	۵	۳۵۸	بندرعباس.....
۹۷	۱۲۱	⊙	۲	بندرلنگه.....
//	۵	⊙	۲	پارسیان.....
۵	۱۶	۰	۰	جاسک.....
//	۱۸	۷۸	۱۵۰	حاجی‌آباد.....
//	۱۱	//	۳	خمیر.....
۵۴	۴۸۵	۱۶	۱۱۷	رودان.....
⊙	۲	⊙	۱	سیریک.....
۱	۴۴	//	۱۲	قشم.....
۹۱	۸۷۲	۲۱	۲۰۶	میناب.....

## ۴۰- تعداد بهره‌برداری، مساحت و نوع فعالیت گلخانه بر حسب شهرستان (بهره‌برداری - هکتار)

تعداد بهره‌برداری محصولات دائمی	تعداد بهره‌برداری محصولات سالانه	تعداد بهره‌برداری گل و گیاهان زینتی	گلخانه		شهرستان
			مساحت	تعداد بهره‌برداری	
۷	۱۳۹	۸	۱۱۱	۱۴۹	هرمزگان.....
۰	۰	۱	⊙	۱	ابوموسی.....
۰	۱۱	۰	۲	۱۱	بستک.....
۰	۰	۰	۰	۰	بشاگرد.....
۲	۱۵	۲	۹	۱۶	بندرعباس.....
۲	۵	۱	۱	۶	بندرلنگه.....
۰	۰	۰	۰	۰	پارسیان.....
۰	۲	۰	⊙	۲	جاسک.....
۱	۵۵	۰	۳۳	۵۶	حاجی‌آباد.....
۰	۰	۱	⊙	۱	خمیر.....
۲	۴۴	۰	۶۰	۴۶	رودان.....
۰	۰	۰	۰	۰	سیریک.....
۰	۰	۲	⊙	۲	قشم.....
۰	۷	۱	۳	۸	میناب.....

۴۱- تعداد بهره‌برداری، مساحت و نوع فعالیت گلخانه بر حسب وسعت اراضی کشاورزی (بهره‌برداری - هکتار)

تعداد بهره‌برداری محصولات دائمی	تعداد بهره‌برداری محصولات سالانه	تعداد بهره‌برداری گل و گیاهان زینتی	گلخانه		وسعت اراضی کشاورزی
			مساحت	تعداد بهره‌برداری	
۷	۱۳۹	۱	۱۱۱	۱۴۹	جمع.....
۴	۷۱	۳	۴۳	۷۷	بدون زمین کشاورزی .....
۰	۶	۱	۴	۷	جمع کمتر از ۱ هکتار .....
۰	۲	۱	//	۳	کمتر از ۰/۱ هکتار .....
۰	۰	۰	۰	۰	۰/۱ تا کمتر از ۰/۲ هکتار .....
۰	۱	۰	۱	۱	۰/۲ تا کمتر از ۰/۵ هکتار .....
۰	۳	۰	۳	۳	۰/۵ تا کمتر از ۱ هکتار .....
۰	۲۱	۰	۱۲	۲۱	جمع ۱ تا کمتر از ۵ هکتار .....
۰	۴	۰	۵	۴	۱ تا کمتر از ۲ هکتار .....
۰	۷	۰	۳	۷	۲ تا کمتر از ۳ هکتار .....
۰	۶	۰	۱	۶	۳ تا کمتر از ۴ هکتار .....
۰	۴	۰	۳	۴	۴ تا کمتر از ۵ هکتار .....
۱	۲۷	۳	۲۵	۲۹	جمع ۵ تا کمتر از ۲۰ هکتار .....
۱	۱۱	۲	۸	۱۲	۵ تا کمتر از ۷/۵ هکتار .....
۰	۳	۰	۲	۳	۷/۵ تا کمتر از ۱۰ هکتار .....
۰	۷	۱	۱۲	۸	۱۰ تا کمتر از ۱۵ هکتار .....
۰	۶	۰	۴	۶	۱۵ تا کمتر از ۲۰ هکتار .....
۱	۵	۱	۹	۵	جمع ۲۰ تا کمتر از ۵۰ هکتار .....
۱	۱	۱	//	۱	۲۰ تا کمتر از ۲۵ هکتار .....
۰	۰	۰	۰	۰	۲۵ تا کمتر از ۳۵ هکتار .....
۰	۴	۰	۹	۴	۳۵ تا کمتر از ۵۰ هکتار .....
۱	۹	۰	۱۷	۱۰	جمع ۵۰ هکتار و بیش تر .....
۰	۵	۰	۹	۵	۵۰ تا کمتر از ۱۰۰ هکتار .....
۰	۱	۰	//	۱	۱۰۰ تا کمتر از ۲۰۰ هکتار .....
۰	۲	۰	۳	۲	۲۰۰ تا کمتر از ۵۰۰ هکتار .....
۱	۰	۰	۳	۱	۵۰۰ تا کمتر از ۱۰۰۰ هکتار .....
۰	۱	۰	۲	۱	۱۰۰۰ تا کمتر از ۲۰۰۰ هکتار .....
۰	۰	۰	۰	۰	۲۰۰۰ هکتار و بیش تر .....

۴۲- تعداد بهره‌برداری، مساحت و نوع فعالیت گلخانه بر حسب وسعت گلخانه (بهره‌برداری - هکتار)

تعداد بهره‌برداری محصولات دائمی	تعداد بهره‌برداری محصولات سالانه	تعداد بهره‌برداری گل و گیاهان زینتی	گلخانه		وسعت گلخانه
			مساحت	تعداد بهره‌برداری	
۷	۱۳۹	۸	۱۱۱	۱۴۹	جمع.....
۰	۵	۰	//	۵	کمتر از ۱۰۰ مترمربع .....
۰	۱	۲	//	۳	۱۰۰ تا کمتر از ۲۰۰ مترمربع .....
۱	۱۱	۳	//	۱۳	۲۰۰ تا کمتر از ۵۰۰ مترمربع .....
۱	۳	۱	//	۳	۵۰۰ تا کمتر از ۷۵۰ مترمربع .....
۰	۱	۰	//	۱	۷۵۰ تا کمتر از ۱۰۰۰ مترمربع .....
۱	۵	۰	۱	۵	۱۰۰۰ تا کمتر از ۲۰۰۰ مترمربع .....
۳	۶۱	۱	۲۰	۶۵	۲۰۰۰ تا کمتر از ۵۰۰۰ مترمربع .....
۰	۱۷	۱	۱۰	۱۸	۵۰۰۰ تا کمتر از ۷۵۰۰ مترمربع .....
۰	۶	۰	۵	۶	۷۵۰۰ تا کمتر از ۱۰۰۰۰ مترمربع .....
۱	۲۸	۰	۷۵	۲۹	یک هکتار و بیش تر .....



۴۳- تعداد بهره‌برداری، مساحت و نوع فعالیت گلخانه بر حسب سن بهره‌بردار (بهره‌برداری - هکتار)

تعداد بهره‌برداری محصولات دائمی	تعداد بهره‌برداری محصولات سالانه	تعداد بهره‌برداری گل و گیاهان زینتی	گلخانه		سن بهره‌بردار
			مساحت	تعداد بهره‌برداری	
۶	۱۳۸	۶	۱۰۶	۱۴۵	جمع .....
۰	۰	۰	۰	۰	کمتر از ۱۵ ساله .....
۰	۰	۰	۰	۰	۱۵-۱۹ ساله .....
۰	۰	۰	۰	۰	۲۰-۲۴ ساله .....
۱	۱۰	۰	۷	۱۱	۲۵-۲۹ ساله .....
۲	۳۰	۰	۱۱	۳۲	۳۰-۳۴ ساله .....
۰	۲۹	۲	۱۵	۳۱	۳۵-۳۹ ساله .....
۲	۱۳	۱	۴	۱۳	۴۰-۴۴ ساله .....
۰	۱۳	۰	۹	۱۳	۴۵-۴۹ ساله .....
۰	۱۵	۲	۳۴	۱۷	۵۰-۵۴ ساله .....
۱	۱۶	۱	۱۹	۱۶	۵۵-۵۹ ساله .....
۰	۷	۰	۴	۷	۶۰-۶۴ ساله .....
۰	۲	۰	۱	۲	۶۵-۶۹ ساله .....
۰	۲	۰	۱	۲	۷۰-۷۴ ساله .....
۰	۰	۰	۰	۰	۷۵-۷۹ ساله .....
۰	۱	۰	۱	۱	۸۰ ساله و بیش تر .....



**فصل پنجم**

**دامپروری**



۴۴- بهره‌برداری‌های دارای دام سبک و تعداد دام آن‌ها در روز آمارگیری بر حسب شهرستان (بهره‌برداری - رأس)

فقط گوسفند و بره		کل			شهرستان
تعداد گوسفند و بره	تعداد بهره‌برداری	تعداد دام		تعداد بهره‌برداری	
		بز و بزغاله	گوسفند و بره		
۳۱۸۸۳	۲۹۱۸	۶۶۵۳۹۴	۷۶۵۰۳	۴۶۵۵۴	هرمزگان.....
.	.	۹۴	۳۲	۳	ابوموسی.....
۱۹۰۳	۲۰۵	۶۷۰۰۹	۴۳۵۰	۳۰۲۸	بستک.....
۸۵۰	۸۵	۶۹۴۴۳	۲۷۲۳	۳۵۶۵	بشاگرد.....
۴۶۸۹	۴۲۴	۱۲۳۵۴۱	۱۴۶۵۰	۹۵۷۲	بندرعباس.....
۶۵۴۵	۵۳۵	۵۴۴۸۴	۱۳۱۲۶	۴۷۲۶	بندرلنگه.....
۳۱	۴	۳۵۰۳۶	۷۲۳	۱۳۶۳	پارسیان.....
۱۱۹۵	۱۶۹	۳۱۶۳۸	۲۷۳۱	۳۷۳۲	جاسک.....
۴۷۳۶	۱۰۲	۱۲۰۷۳۶	۱۵۷۱۰	۳۱۱۶	حاجی‌آباد.....
۱۹۴	۳۲	۲۵۷۴۹	۱۳۳۹	۲۸۹۰	خمیر.....
۱۶۴۸	۱۴۱	۴۱۹۹۷	۵۲۸۵	۲۹۸۰	رودان.....
۴۰۲۹	۴۸۱	۱۹۴۷۸	۴۲۸۶	۲۶۲۵	سیریک.....
۴۹۱	۷۵	۱۷۴۰۹	۱۳۸۷	۳۱۹۳	قشم.....
۵۵۷۳	۶۶۵	۵۸۷۸۱	۱۰۱۶۲	۵۷۶۰	میناب.....

گوسفند و بره و بز و بزغاله توأم			فقط بز و بزغاله		شهرستان
تعداد دام		تعداد بهره‌برداری	تعداد بز و بزغاله	تعداد بهره‌برداری	
بز و بزغاله	گوسفند و بره				
۹۱۸۴۶	۴۴۶۲۰	۴۲۰۶	۵۷۳۵۴۸	۳۹۴۲۹	هرمزگان.....
⊖	⊖	۲	⊖	۱	ابوموسی.....
۶۲۸۲	۲۴۴۷	۱۵۵	۶۰۷۲۷	۲۶۶۸	بستک.....
۴۹۸۷	۱۸۷۳	۲۳۴	۶۴۴۵۶	۳۲۴۶	بشاگرد.....
۱۷۸۸۰	۹۹۶۱	۱۱۱۰	۱۰۵۶۶۱	۸۰۳۸	بندرعباس.....
۱۶۱۴۰	۶۵۸۱	۸۳۵	۳۸۳۴۴	۳۳۵۶	بندرلنگه.....
۴۸۳۸	۶۹۲	۶۱	۳۰۱۹۸	۱۲۹۸	پارسیان.....
۲۹۹۰	۱۵۳۶	۲۱۲	۲۸۶۴۸	۳۳۵۱	جاسک.....
۱۷۰۷۶	۱۰۹۷۴	۴۵۷	۱۰۳۶۶۰	۲۵۵۷	حاجی‌آباد.....
۲۳۶۴	۱۱۴۵	۳۰۳	۲۳۳۸۵	۲۵۵۵	خمیر.....
۶۹۷۰	۳۶۳۷	۱۸۳	۳۵۰۲۷	۲۶۵۶	رودان.....
۶۴۵	۲۵۷	۴۶	۱۸۸۳۳	۲۰۹۸	سیریک.....
۱۳۷۹	۸۹۶	۱۲۳	۱۶۰۳۰	۲۹۹۵	قشم.....
۱۰۲۵۲	۴۵۸۹	۴۸۴	۴۸۵۲۹	۴۶۱۱	میناب.....

## ۴۵- بهره‌برداری‌های دارای دام سبک و تعداد دام آن‌ها در روز آمارگیری بر حسب تعداد دام سبک (بهره‌برداری - رأس)

فقط گوسفند و بره		کل			تعداد دام سبک
تعداد گوسفند و بره	تعداد بهره‌برداری	تعداد دام		تعداد بهره‌برداری	
		بز و بزغاله	گوسفند و بره		
۳۱۸۸۳	۲۹۱۸	۶۶۵۳۹۴	۷۶۵۰۳	۴۶۵۵۴	جمع.....
۱۵۳۱۶	۲۵۴۴	۲۲۷۷۳۱	۲۳۵۴۳	۳۶۴۷۶	جمع کمتر از ۲۰ رأس.....
۷۹۹	۴۰۹	۷۳۲۸	۸۳۶	۴۲۰۲	۱-۲ رأس.....
۲۵۳۳	۷۱۸	۲۷۴۰۷	۲۹۲۵	۸۶۳۰	۳-۴ رأس.....
۵۲۹۸	۸۶۲	۷۳۱۹۵	۷۴۷۷	۱۲۷۹۸	۵-۹ رأس.....
۶۶۸۶	۵۵۵	۱۱۹۸۰۱	۱۲۳۰۴	۱۰۸۴۶	۱۰-۱۹ رأس.....
۱۱۵۳۲	۳۵۰	۲۷۳۶۸۸	۳۲۸۲۷	۸۹۹۷	جمع ۲۰-۹۹ رأس.....
۳۵۹۳	۱۷۰	۷۷۶۴۸	۸۳۳۸	۴۰۲۳	۲۰-۲۹ رأس.....
۲۲۸۲	۷۳	۵۶۶۵۵	۶۴۳۳	۲۰۲۴	۳۰-۳۹ رأس.....
۱۵۲۳	۳۷	۳۶۰۲۰	۴۴۹۹	۹۸۵	۴۰-۴۹ رأس.....
۱۹۵۵	۳۹	۴۷۳۴۲	۵۱۱۶	۱۰۳۵	۵۰-۵۹ رأس.....
۱۳۴۴	۲۱	۳۷۰۷۹	۵۲۶۶	۶۶۱	۶۰-۷۴ رأس.....
۸۳۵	۱۰	۱۸۹۴۵	۳۱۷۴	۲۶۸	۷۵-۹۹ رأس.....
۵۰۳۵	۲۴	۱۶۳۹۷۶	۲۰۱۳۴	۱۰۸۲	جمع ۱۰۰ رأس و بیش تر.....
۱۳۶۰	۱۳	۵۲۱۱۵	۶۵۱۶	۵۵۳	۱۰۰-۱۴۹ رأس.....
۴۵۰	۳	۲۹۷۱۵	۳۴۸۳	۲۱۳	۱۵۰-۱۹۹ رأس.....
۱۷۲۵	۷	۵۵۹۱۹	۶۹۸۲	۲۶۶	۲۰۰-۳۹۹ رأس.....
.	.	۹۷۳۰	۵۷۳	۲۵	۴۰۰-۴۹۹ رأس.....
۱۵۰۰	۱	۱۶۴۹۷	۲۵۸۰	۲۵	۵۰۰ رأس و بیش تر.....

۴۵- بهره‌برداری‌های دارای دام سبک و تعداد دام آن‌ها در روز آمارگیری بر حسب تعداد دام سبک (دنباله)

(بهره‌برداری - رأس)

گوسفند و بره و بز و بزغاله توأم		فقط بز و بزغاله		تعداد دام سبک	
تعداد دام		تعداد بهره‌برداری	تعداد بز و بزغاله		
گوسفند و بره	بز و بزغاله				
۹۱۸۴۶	۴۴۶۲۰	۴۲۰۶	۵۷۳۵۴۸	۳۹۴۲۹	جمع.....
۱۴۰۰۷	۸۲۲۶	۲۲۶۷	۲۱۳۷۲۴	۳۱۶۶۶	جمع کمتر از ۲۰ رأس.....
۳۷	۳۷	۳۷	۷۲۹۱	۳۷۵۶	۱-۲ رأس.....
۴۹۰	۳۹۲	۲۳۹	۲۶۹۱۷	۷۶۷۴	۳-۴ رأس.....
۳۳۵۷	۲۱۷۹	۸۱۲	۶۹۸۳۷	۱۱۱۲۵	۵-۹ رأس.....
۱۰۱۲۳	۵۶۱۸	۱۱۸۰	۱۰۹۶۷۸	۹۱۱۱	۱۰-۱۹ رأس.....
۴۲۶۱۴	۲۱۲۹۵	۱۶۵۲	۲۳۱۰۷۴	۶۹۹۵	جمع ۲۰-۹۹ رأس.....
۸۹۵۲	۴۷۴۶	۶۰۱	۶۸۶۹۶	۳۲۵۲	۲۰-۲۹ رأس.....
۸۶۸۷	۴۱۵۱	۳۹۴	۴۷۹۶۸	۱۵۵۷	۳۰-۳۹ رأس.....
۵۴۸۲	۲۹۷۶	۲۰۰	۳۰۵۳۸	۷۴۹	۴۰-۴۹ رأس.....
۶۷۷۷	۳۱۶۱	۱۹۱	۴۰۵۶۵	۸۰۵	۵۰-۵۹ رأس.....
۷۳۰۱	۳۹۲۲	۱۷۴	۲۹۷۷۸	۴۶۶	۶۰-۷۴ رأس.....
۵۴۱۶	۲۳۳۹	۹۳	۱۳۵۲۹	۱۶۵	۷۵-۹۹ رأس.....
۳۵۲۲۵	۱۵۰۹۹	۲۸۸	۱۲۸۷۵۱	۷۶۹	جمع ۱۰۰ رأس و بیش تر.....
۱۱۰۸۰	۵۱۵۶	۱۴۶	۴۱۰۳۵	۳۹۴	۱۰۰-۱۴۹ رأس.....
۶۱۷۱	۳۰۳۳	۵۸	۲۳۵۴۴	۱۵۲	۱۵۰-۱۹۹ رأس.....
۱۱۱۴۴	۵۲۵۷	۷۰	۴۴۷۷۵	۱۸۹	۲۰۰-۳۹۹ رأس.....
۲۳۵۰	۵۷۳	۷	۷۳۸۰	۱۸	۴۰۰-۴۹۹ رأس.....
۴۴۸۰	۱۰۸۰	۸	۱۲۰۱۷	۱۶	۵۰۰ رأس و بیش تر.....

۴۶- بهره‌برداری‌های دارای گوسفند و بره در روز آمارگیری و تعداد دام آن‌ها بر حسب شهرستان (بهره‌برداری - رأس)

تعداد گوسفند و بره در روز آمارگیری			تعداد بهره‌برداری	شهرستان
نر	ماده	جمع		
۱۳۸۴۹	۶۲۶۵۴	۷۶۵۰۳	۷۱۲۴	هرمزگان.....
⊖	⊖	⊖	۲	ابوموسی.....
۱۱۳۱	۳۲۱۹	۴۳۵۰	۳۶۱	بستک.....
۸۷۵	۱۸۴۸	۲۷۲۳	۳۱۹	بشاگرد.....
۱۹۸۸	۱۲۶۶۳	۱۴۶۵۰	۱۵۳۴	بندرعباس.....
۱۹۹۵	۱۱۱۳۱	۱۳۱۲۶	۱۳۷۰	بندرلنگه.....
۱۸۸	۵۳۵	۷۲۳	۶۵	پارسیان.....
۷۳۲	۱۹۹۹	۲۷۳۱	۳۸۱	جاسک.....
۲۷۶۷	۱۲۹۴۳	۱۵۷۱۰	۵۵۹	حاجی‌آباد.....
۳۶۶	۹۷۳	۱۳۳۹	۳۳۵	خمیر.....
۹۰۲	۴۳۸۳	۵۲۸۵	۳۲۴	رودان.....
۱۲۰۱	۳۰۸۵	۴۲۸۶	۵۲۷	سیریک.....
۲۷۷	۱۱۱۰	۱۳۸۷	۱۹۸	قشم.....
۱۴۲۴	۸۷۳۹	۱۰۱۶۲	۱۱۴۹	میناب.....



۴۷- بهره‌برداری‌های دارای گوسفند و بره در روز آمارگیری و تعداد دام آن‌ها بر حسب وسعت اراضی کشاورزی (بهره‌برداری- رأس)

تعداد گوسفند و بره در روز آمارگیری			تعداد بهره‌برداری	وسعت اراضی کشاورزی
نر	ماده	جمع		
۱۳۸۴۹	۶۲۶۵۴	۷۶۵۰۳	۷۱۲۴	جمع .....
۸۴۴۲	۳۹۲۲۴	۴۷۶۶۶	۵۲۲۶	بدون زمین کشاورزی .....
۱۱۸۲	۵۲۰۲	۶۳۸۴	۶۹۹	جمع کمتر از ۱ هکتار .....
۳۸۹	۲۴۹۶	۲۸۸۵	۳۲۴	کمتر از ۰/۱ هکتار .....
۱۳۴	۴۹۹	۶۳۳	۷۲	۰/۱ تا کمتر از ۰/۲ هکتار .....
۲۶۳	۹۹۰	۱۲۵۲	۱۴۳	۰/۲ تا کمتر از ۰/۵ هکتار .....
۳۹۶	۱۲۱۷	۱۶۱۴	۱۵۹	۰/۵ تا کمتر از ۱ هکتار .....
۱۷۷۶	۸۹۰۵	۱۰۶۸۱	۷۹۰	جمع ۱ تا کمتر از ۵ هکتار .....
۸۰۶	۳۶۲۰	۴۴۲۷	۳۷۰	۱ تا کمتر از ۲ هکتار .....
۴۰۴	۲۲۰۷	۲۶۱۱	۲۰۶	۲ تا کمتر از ۳ هکتار .....
۳۱۸	۱۶۷۳	۱۹۹۰	۱۱۹	۳ تا کمتر از ۴ هکتار .....
۲۴۷	۱۴۰۶	۱۶۵۳	۹۵	۴ تا کمتر از ۵ هکتار .....
۱۳۴۲	۵۶۲۷	۶۹۶۸	۳۳۷	جمع ۵ تا کمتر از ۲۰ هکتار .....
۴۲۳	۱۸۶۷	۲۲۹۰	۱۴۹	۵ تا کمتر از ۷/۵ هکتار .....
۲۲۶	۱۰۷۷	۱۳۰۲	۷۷	۷/۵ تا کمتر از ۱۰ هکتار .....
۳۷۳	۱۸۰۱	۲۱۷۴	۸۰	۱۰ تا کمتر از ۱۵ هکتار .....
۳۲۰	۸۸۲	۱۲۰۲	۳۱	۱۵ تا کمتر از ۲۰ هکتار .....
۶۵۲	۱۷۶۱	۲۴۱۲	۵۲	جمع ۲۰ تا کمتر از ۵۰ هکتار .....
۲۰۷	۸۰۴	۱۰۱۱	۲۳	۲۰ تا کمتر از ۲۵ هکتار .....
۶۳	۴۷۲	۵۳۴	۱۳	۲۵ تا کمتر از ۳۵ هکتار .....
۳۸۲	۴۸۵	۸۶۷	۱۶	۳۵ تا کمتر از ۵۰ هکتار .....
۴۵۶	۱۹۳۶	۲۳۹۲	۲۰	جمع ۵۰ هکتار و بیش تر .....
۱۲۹	۵۷۳	۷۰۲	۱۳	۵۰ تا کمتر از ۱۰۰ هکتار .....
۳۲۷	۱۳۶۳	۱۶۹۰	۷	۱۰۰ تا کمتر از ۲۰۰ هکتار .....
.	.	.	.	۲۰۰ تا کمتر از ۵۰۰ هکتار .....
.	.	.	.	۵۰۰ تا کمتر از ۱۰۰۰ هکتار .....
.	.	.	.	۱۰۰۰ تا کمتر از ۲۰۰۰ هکتار .....
.	.	.	.	۲۰۰۰ هکتار و بیش تر .....

۴۸- بهره‌برداری‌های دارای گوسفند و بره در روز آمارگیری و تعداد دام آن‌ها بر حسب سن بهره‌بردار (بهره‌برداری - رأس)

تعداد گوسفند و بره در روز آمارگیری			تعداد بهره‌برداری	سن بهره‌بردار
نر	ماده	جمع		
۱۳۸۲۳	۶۲۵۴۰	۷۶۳۶۳	۷۱۲۱	جمع.....
.	.	.	.	کمتر از ۱۵ ساله .....
۲۷	۱۵۹	۱۸۶	۱۴	۱۵-۱۹ ساله .....
۱۷۰	۸۳۱	۱۰۰۱	۱۱۰	۲۰-۲۴ ساله .....
۵۷۱	۳۱۹۶	۳۷۶۷	۳۷۴	۲۵-۲۹ ساله .....
۱۰۷۱	۴۴۸۶	۵۵۵۷	۶۰۷	۳۰-۳۴ ساله .....
۱۱۵۰	۵۱۸۹	۶۳۳۸	۶۷۵	۳۵-۳۹ ساله .....
۱۶۱۵	۶۲۸۲	۷۸۹۷	۸۰۹	۴۰-۴۴ ساله .....
۱۳۹۳	۶۸۱۳	۸۲۰۶	۸۱۸	۴۵-۴۹ ساله .....
۲۲۵۳	۹۳۳۲	۱۱۵۸۵	۱۰۷۴	۵۰-۵۴ ساله .....
۱۹۷۹	۸۱۵۸	۱۰۱۳۶	۷۹۹	۵۵-۵۹ ساله .....
۱۵۰۸	۷۸۷۹	۹۳۸۷	۷۱۸	۶۰-۶۴ ساله .....
۶۱۹	۳۵۰۴	۴۱۲۳	۳۷۳	۶۵-۶۹ ساله .....
۵۰۴	۲۳۸۹	۲۸۹۳	۲۵۶	۷۰-۷۴ ساله .....
۳۰۲	۱۶۶۴	۱۹۶۶	۱۷۲	۷۵-۷۹ ساله .....
۶۶۲	۲۶۶۰	۳۳۲۱	۳۲۰	۸۰ ساله و بیش تر .....

۴۹- بهره‌برداری‌های دارای گوسفند و بره در روز آمارگیری و تعداد دام آن‌ها بر حسب تعداد گوسفند و بره

(بهره‌برداری-رأس)

تعداد گوسفند و بره در روز آمارگیری			تعداد بهره‌برداری	تعداد گوسفند و بره
نر	ماده	جمع		
۱۳۸۴۹	۶۲۶۵۴	۷۶۵۰۳	۷۱۲۴	جمع.....
۷۰۷۸	۲۷۳۵۸	۳۴۴۳۶	۶۱۴۷	جمع کمتر از ۲۰ رأس.....
۴۴۶	۲۱۷۴	۲۶۲۰	۱۵۱۰	۱-۲ رأس.....
۹۸۷	۴۲۵۶	۵۲۴۴	۱۵۰۳	۳-۴ رأس.....
۲۴۲۴	۸۸۹۸	۱۱۳۲۲	۱۸۵۲	۵-۹ رأس.....
۳۲۲۱	۱۲۰۲۹	۱۵۲۵۰	۱۲۸۲	۱۰-۱۹ رأس.....
۴۷۳۳	۲۵۳۰۳	۳۰۰۳۶	۹۰۳	جمع ۲۰-۹۹ رأس.....
۱۵۱۸	۷۰۵۳	۸۵۷۱	۴۰۵	۲۰-۲۹ رأس.....
۱۲۱۶	۵۴۱۷	۶۶۳۳	۲۱۵	۳۰-۳۹ رأس.....
۴۸۱	۳۲۷۶	۳۷۵۷	۹۲	۴۰-۴۹ رأس.....
۸۳۲	۵۱۴۱	۵۹۷۳	۱۱۹	۵۰-۵۹ رأس.....
۴۲۱	۲۵۷۱	۲۹۹۲	۴۷	۶۰-۷۴ رأس.....
۲۶۶	۱۸۴۵	۲۱۱۱	۲۵	۷۵-۹۹ رأس.....
۲۰۳۷	۹۹۹۴	۱۲۰۳۱	۷۴	جمع ۱۰۰ رأس و بیش تر.....
۴۳۰	۳۸۱۰	۴۲۴۰	۴۰	۱۰۰-۱۴۹ رأس.....
۴۴۲	۲۱۷۴	۲۶۱۶	۱۷	۱۵۰-۱۹۹ رأس.....
۸۶۵	۲۸۱۰	۳۶۷۵	۱۶	۲۰۰-۳۹۹ رأس.....
.	.	.	.	۴۰۰-۴۹۹ رأس.....
۳۰۰	۱۲۰۰	۱۵۰۰	۱	۵۰۰ رأس و بیش تر.....

۵۰- بهره‌برداری‌های دارای بز و بزغاله در روز آمارگیری و تعداد دام آن‌ها بر حسب شهرستان (بهره‌برداری - رأس)

تعداد بز و بزغاله در روز آمارگیری			تعداد بهره‌برداری	شهرستان
نر	ماده	جمع		
۱۲۴۳۰۱	۵۴۱۰۹۳	۶۶۵۳۹۴	۴۳۶۳۶	هرمزگان.....
۹	۸۵	۹۴	۳	ابوموسی.....
۱۵۵۰۱	۵۱۵۰۷	۶۷۰۰۹	۲۸۲۳	بستک.....
۱۷۹۰۲	۵۱۵۴۱	۶۹۴۴۳	۳۴۸۰	بشاگرد.....
۱۹۵۰۹	۱۰۴۰۳۱	۱۲۳۵۴۱	۹۱۴۸	بندرعباس.....
۶۹۸۲	۴۷۵۰۲	۵۴۴۸۴	۴۱۹۱	بندرلنگه.....
۸۴۲۲	۲۶۶۱۴	۳۵۰۳۶	۱۳۵۹	پارسیان.....
۹۱۲۴	۲۲۵۱۴	۳۱۶۳۸	۳۵۶۳	جاسک.....
۲۲۶۶۹	۹۸۰۶۸	۱۲۰۷۳۶	۳۰۱۴	حاجی‌آباد.....
۳۲۱۱	۲۲۵۳۸	۲۵۷۴۹	۲۸۵۸	خمیر.....
۸۰۴۸	۳۳۹۴۹	۴۱۹۹۷	۲۸۳۹	رودان.....
۲۸۵۱	۱۶۶۲۸	۱۹۴۷۸	۲۱۴۴	سیریک.....
۲۴۶۸	۱۴۹۴۱	۱۷۴۰۹	۳۱۱۸	قشم.....
۷۶۰۵	۵۱۱۷۶	۵۸۷۸۱	۵۰۹۶	میناب.....

۵۱- بهره‌برداری‌های دارای گاو و گوساله در روز آمارگیری و تعداد دام آن‌ها بر حسب شهرستان (بهره‌برداری - رأس)

تعداد گاو و گوساله در روز آمارگیری			تعداد بهره‌برداری	شهرستان
نر	ماده	جمع		
۶۱۳۹	۲۰۷۶۵	۲۶۹۰۴	۱۰۳۷۰	هرمزگان.....
.	.	.	.	ابوموسی.....
۶۷۳	۵۹۲	۱۲۶۴	۱۷۴	بستک.....
۹۸	۱۲۶	۲۲۴	۶۴	بشاگرد.....
۱۱۸۷	۳۶۲۳	۴۸۱۰	۱۸۸۷	بندرعباس.....
۳۶۳	۱۱۸۳	۱۵۴۶	۵۱۶	بندرلنگه.....
۵۵۶	۱۳۵۱	۱۹۰۷	۶۶۷	پارسیان.....
۱۹۵	۵۱۱	۷۰۶	۳۰۴	جاسک.....
۵۰۴	۱۷۰۰	۲۲۰۳	۲۵۴	حاجی‌آباد.....
۷۷	۴۴۶	۵۲۳	۲۴۹	خمیر.....
۶۰۲	۲۱۰۹	۲۷۱۱	۱۲۱۸	رودان.....
۶۰۵	۳۰۵۳	۳۶۵۸	۱۷۳۷	سیریک.....
۴۵۴	۱۶۵۵	۲۱۰۹	۹۰۳	قشم.....
۸۲۷	۴۴۱۷	۵۲۴۴	۲۳۹۶	میناب.....

۵۲- بهره‌برداری‌های دارای گاو و گوساله در روز آمارگیری و تعداد دام آن‌ها بر حسب تعداد دام سنگین (بهره‌برداری- رأس)

تعداد گاو و گوساله در روز آمارگیری			تعداد بهره‌برداری	تعداد دام سنگین
نر	ماده	جمع		
۶۱۳۹	۲۰۷۶۵	۲۶۹۰۴	۱۰۳۷۰	جمع.....
۴۲۸۷	۱۷۱۹۰	۲۱۴۷۶	۱۰۰۳۴	جمع کمتر از ۱۰ رأس.....
۲۶۸	۳۱۳۴	۳۴۰۲	۳۴۰۲	۱ رأس.....
۱۲۱۲	۶۱۱۸	۷۳۳۰	۳۷۱۳	۲ رأس.....
۱۰۱۸	۳۰۷۱	۴۰۸۹	۱۴۱۰	۳ رأس.....
۷۲۵	۲۱۱۷	۲۸۴۲	۷۵۱	۴ رأس.....
۴۶۵	۱۱۶۰	۱۶۲۵	۳۵۵	۵ رأس.....
۳۹۸	۱۰۸۸	۱۴۸۶	۲۸۹	۶-۷ رأس.....
۲۰۱	۵۰۲	۷۰۳	۱۱۳	۸-۹ رأس.....
۱۱۴۳	۲۵۷۲	۳۷۱۵	۳۰۲	جمع ۱۰-۴۹ رأس.....
۳۹۹	۹۶۹	۱۳۶۸	۱۵۸	۱۰-۱۴ رأس.....
۱۹۷	۴۵۸	۶۵۵	۵۶	۱۵-۱۹ رأس.....
۲۸۲	۵۶۴	۸۴۶	۵۴	۲۰-۲۹ رأس.....
۱۴۲	۳۴۱	۴۸۳	۲۲	۳۰-۳۹ رأس.....
۱۲۳	۲۴۰	۳۶۳	۱۲	۴۰-۴۹ رأس.....
۵۳۴	۷۴۹	۱۲۸۳	۲۸	جمع ۵۰-۹۹ رأس.....
۱۵۲	۳۲۸	۴۸۰	۱۴	۵۰-۵۹ رأس.....
۲۰۹	۲۰۹	۴۱۸	۸	۶۰-۷۴ رأس.....
۱۷۳	۲۱۲	۳۸۵	۶	۷۵-۹۹ رأس.....
۱۷۶	۲۵۵	۴۳۱	۷	جمع ۱۰۰ رأس و بیش‌تر.....
۱۷۶	۲۵۵	۴۳۱	۷	۱۰۰-۱۹۹ رأس.....
.	.	.	.	۲۰۰-۴۹۹ رأس.....
.	.	.	.	۵۰۰ رأس و بیش‌تر.....

۵۳- بهره‌برداری‌های دارای گاومیش و بچه گاومیش در روز آمارگیری و تعداد دام آن‌ها بر حسب شهرستان (بهره‌برداری- رأس)

تعداد گاومیش و بچه گاومیش در روز آمارگیری			تعداد بهره‌برداری	شهرستان
نر	ماده	جمع		
۲۳	۷۰	۹۳	۶۲	هرمزگان.....
.	.	.	.	ابوموسی.....
⊙	⊙	⊙	۱	بستک.....
۲	۶	۸	۴	بشاگرد.....
۳	۶	۹	۴	بندرعباس.....
.	.	.	.	بندرلنگه.....
.	.	.	.	پارسیان.....
.	۴	۴	۴	جاسک.....
.	.	.	.	حاجی‌آباد.....
.	.	.	.	خمیر.....
.	.	.	.	رودان.....
.	.	.	.	سیریک.....
⊙	⊙	⊙	۲	قشم.....
۱۸	۴۷	۶۵	۴۷	میناب.....

۵۴- بهره‌برداری‌های دارای شتر و بچه شتر در روز آمارگیری و تعداد دام آن‌ها بر حسب شهرستان (بهره‌برداری- نفر)

تعداد شتر و بچه شتر در روز آمارگیری			تعداد بهره‌برداری	شهرستان
نر	ماده	جمع		
۱۸۱۷	۱۹۰۷	۱۰۷۲۳	۲۱۲۸	هرمزگان.....
.	.	.	.	ابوموسی.....
۳۵	۲۴۷	۲۸۲	۱۶	بستک.....
۲۲	۴۱	۶۳	۳۲	بشاگرد.....
۵۹۹	۲۷۹۶	۳۳۹۵	۵۹۳	بندرعباس.....
۱۹۲	۱۰۵۲	۱۲۴۴	۳۰۸	بندرلنگه.....
۸۴	۱۲۷	۲۱۱	۹	پارسیان.....
۴۵۰	۱۵۷۴	۲۰۲۴	۵۴۹	جاسک.....
۷۵	۳۸۰	۴۵۵	۱۸	حاجی‌آباد.....
۷	۸۶	۹۳	۴۵	خمیر.....
۱۲	۳۱	۴۳	۵	رودان.....
۱۴۳	۱۳۲۰	۱۴۶۳	۱۹۶	سیریک.....
۱۳۴	۱۰۱۴	۱۱۴۷	۳۰۰	قشم.....
۶۴	۲۳۹	۳۰۳	۵۶	میناب.....

۵۵- بهره‌برداری‌های دارای پرورش ماهی طی ۳۶۵ روز گذشته به تفکیک ماهیان سرد آبی و گرم آبی بر حسب شهرستان (بهره‌برداری)

تعداد بهره‌برداری			تعداد کل بهره‌برداری	شهرستان
ماهیان گرم آبی و سرد آبی توأم	فقط ماهیان گرم آبی	فقط ماهیان سرد آبی		
۰	۱۵	۶	۲۱	هرمزگان.....
۰	۰	۰	۰	ابوموسی.....
۰	۱	۰	۱	بستک.....
۰	۰	۰	۰	بشاگرد.....
۰	۸	۱	۹	بندرعباس.....
۰	۰	۰	۰	بندرلنگه.....
۰	۰	۰	۰	پارسیان.....
۰	۰	۰	۰	جاسک.....
۰	۰	۳	۳	حاجی‌آباد.....
۰	۰	۰	۰	خمیر.....
۰	۶	۰	۶	رودان.....
۰	۰	۲	۲	سیریک.....
۰	۰	۰	۰	قشم.....
۰	۰	۰	۰	میناب.....