

ریاست جمهوری
سازمان مدیریت و برنامه‌ریزی
مرکز آمار ایران

نتایج تفصیلی سرشماری عمومی کشاورزی-۱۳۹۳

استان همدان



نشانه‌های نشریات مرکز آمار ایران

- آمار گردآوری نشده است.
- آمار در دسترس نیست.
- x ذاتاً یا عملاً وجود ندارد.
- xx جمع و محاسبه غیر ممکن یا بی‌معنی است.
- || رقم کمتر از نصف واحد است.
- | رقم (نسبت) ناچیز و قابل صرف‌نظر کردن است.
- * رقم غیر قطعی است.
- ** رقم جنبه تخمینی دارد.
- ⊙ به دلیل حفظ محرمانگی، رقم قابل انتشار نیست.

اختلاف در سرجمع‌ها به علت سراسر کردن ارقام است. محاسبه نسبت‌ها و شاخص‌ها قبل از سراسر کردن ارقام صورت گرفته است.

پیشگفتار

اولین سرشماری کشاورزی ایران در سال ۱۳۵۲ فقط در نقاط روستایی اجرا شد و پس از آن در سال‌های ۱۳۶۷، ۱۳۷۲ و ۱۳۸۲ سرشماری کشاورزی به صورت عمومی (نقاط شهری و روستایی) به مرحله اجرا در آمد. سرشماری عمومی کشاورزی ۱۳۹۳ چهارمین سرشماری عمومی کشاورزی کشور است که از ۵ مهر لغایت ۱۸ آبان ماه به طور همزمان در سراسر کشور انجام شد. نتایج این سرشماری در برگیرنده طیف وسیعی از اطلاعات آماری است که در قالب جدول‌های متنوع به صورت نشریه الکترونیکی و کاغذی ارائه می‌شود. نشریه حاضر به‌عنوان «نتایج تفصیلی سرشماری عمومی کشاورزی ۱۳۹۳» حاوی منتخبی از جدول‌های آماری در سطح استان همدان به همراه خلاصه‌یافته‌ها است که به صورت نشر الکترونیکی و از مسیر درگاه ملی آمار کشور به آدرس اینترنتی www.amar.org.ir و در قالب نسخ کاغذی در اختیار علاقه‌مندان قرار می‌گیرد. نتایج این سرشماری برای سطوح جغرافیایی کوچک‌تر از طریق واحد اطلاع‌رسانی مرکز آمار ایران به آدرس خیابان دکتر فاطمی، نبش خیابان رهی معیری برای عموم قابل دسترس است.

عادل آذر

رئیس مرکز آمار ایران

فهرست مندرجات

عنوان	صفحه
راهنمای کاربران	۹
تعاریف و مفاهیم	۲۰
یافته‌های مهم	۲۵
فصل اول - بهره‌برداران و بهره‌برداری‌های کشاورزی	
۱- بهره‌برداران فهرست شده و بهره‌برداران سرشماری شده (دارای پرسشنامه) بر حسب نوع بهره‌بردار و شهرستان	۳۳
۲- بهره‌برداری‌های کشاورزی بر حسب نوع بهره‌بردار و شهرستان	۳۴
۳- بهره‌برداری‌های کشاورزی متعلق به اشخاص حقیقی بر حسب نوع و سن بهره‌بردار	۳۵
۴- بهره‌برداری‌های کشاورزی متعلق به اشخاص حقیقی بر حسب وضع سواد، مدرک تحصیلی بهره‌بردار و شهرستان	۳۶
۵- بهره‌برداری‌های کشاورزی متعلق به اشخاص حقیقی بر حسب وضع سواد، مدرک تحصیلی بهره‌بردار و وسعت اراضی کشاورزی	۳۷
۶- بهره‌برداری‌های کشاورزی متعلق به اشخاص حقیقی بر حسب وضع سواد، مدرک تحصیلی و سن بهره‌بردار	۳۸
فصل دوم - کاربری اراضی کشاورزی	
۷- بهره‌برداری‌های کشاورزی بر حسب نوع فعالیت و شهرستان	۴۱
۸- تعداد و مساحت بهره‌برداری‌های با زمین بر حسب شهرستان	۴۱
۹- تعداد و مساحت بهره‌برداری‌های با زمین بر حسب وسعت اراضی کشاورزی	۴۲
۱۰- تعداد و مساحت بهره‌برداری‌های با زمین بر حسب سن بهره‌بردار	۴۳
۱۱- تعداد و مساحت بهره‌برداری‌های با زمین آبی بر حسب شهرستان	۴۴
۱۲- تعداد و مساحت بهره‌برداری‌های با زمین دیم بر حسب شهرستان	۴۴
۱۳- تعداد و مساحت بهره‌برداری‌های دارای اراضی زراعی بر حسب شهرستان	۴۵
۱۴- تعداد و مساحت بهره‌برداری‌های دارای اراضی زراعی بر حسب وسعت اراضی کشاورزی	۴۶
۱۵- تعداد و مساحت بهره‌برداری‌های دارای اراضی زراعی بر حسب وسعت اراضی زراعی	۴۷
۱۶- تعداد و مساحت بهره‌برداری‌های دارای اراضی زراعی بر حسب سن بهره‌بردار	۴۸
۱۷- تعداد و مساحت بهره‌برداری‌های دارای اراضی زراعی آبی بر حسب شهرستان	۴۹
۱۸- تعداد و مساحت اراضی زراعی بهره‌برداری‌ها به تفکیک آبی و دیم بر حسب شهرستان	۵۰
۱۹- تعداد و مساحت باغ و قلمستان بهره‌برداری‌ها بر حسب شهرستان	۵۱
۲۰- تعداد و مساحت باغ و قلمستان بهره‌برداری‌ها بر حسب وسعت اراضی کشاورزی	۵۲
۲۱- تعداد و مساحت باغ و قلمستان بهره‌برداری‌ها بر حسب سن بهره‌بردار	۵۳
۲۲- تعداد و مساحت باغ و قلمستان بهره‌برداری‌ها بر حسب وسعت اراضی باغ و قلمستان	۵۴
۲۳- تعداد و مساحت باغ و قلمستان آبی بهره‌برداری‌ها بر حسب شهرستان	۵۵
۲۴- تعداد و مساحت باغ و قلمستان دیم بهره‌برداری‌ها بر حسب شهرستان	۵۵
۲۵- تعداد و مساحت باغ و قلمستان بهره‌برداری‌ها به تفکیک آبی و دیم بر حسب شهرستان	۵۶

فصل سوم - زراعت (محصولات سالانه در فضای باز)

- ۲۶- تعداد بهره‌برداری و سطح کاشت محصولات گندم، جو، برنج (شلتوک) و سایر محصولات سالانه در فضای باز بهره‌برداری‌های کشاورزی ۵۹
- ۲۷- تعداد بهره‌برداری و سطح کاشت گندم در فضای باز بر حسب شهرستان ۵۹
- ۲۸- تعداد بهره‌برداری و سطح کاشت گندم در فضای باز بر حسب وسعت اراضی کشاورزی ۶۰
- ۲۹- تعداد بهره‌برداری و سطح کاشت گندم در فضای باز بر حسب وسعت اراضی زراعی ۶۱
- ۳۰- تعداد بهره‌برداری و سطح کاشت گندم در فضای باز بر حسب سن بهره‌بردار ۶۲
- ۳۱- تعداد بهره‌برداری و سطح کاشت جو در فضای باز بر حسب شهرستان ۶۳
- ۳۲- تعداد بهره‌برداری و سطح کاشت سایر محصولات سالانه در فضای باز بر حسب شهرستان ۶۳
- ۳۳- تعداد بهره‌برداری به تفکیک محصولات سالانه در فضای باز بر حسب شهرستان ۶۴

فصل چهارم - باغداری (محصولات دائمی در فضای باز) و کشت گلخانه‌ای

- ۳۴- تعداد بهره‌برداری و تعداد درخت محصولات دائمی در فضای باز بر حسب نام محصول ۷۳
- ۳۵- تعداد بهره‌برداری و تعداد درخت سیب در فضای باز بر حسب شهرستان ۷۵
- ۳۶- تعداد بهره‌برداری و تعداد درخت سیب در فضای باز بر حسب وسعت اراضی کشاورزی ۷۶
- ۳۷- تعداد بهره‌برداری و تعداد درخت سیب در فضای باز بر حسب وسعت اراضی باغ و قلمستان ۷۷
- ۳۸- تعداد بهره‌برداری و تعداد درخت سیب در فضای باز بر حسب سن بهره‌بردار ۷۸
- ۳۹- تعداد بهره‌برداری و تعداد درخت به تفکیک محصولات دائمی در فضای باز بر حسب شهرستان ۷۹
- ۴۰- تعداد بهره‌برداری، مساحت و نوع فعالیت گلخانه بر حسب شهرستان ۸۵
- ۴۱- تعداد بهره‌برداری، مساحت و نوع فعالیت گلخانه بر حسب وسعت اراضی کشاورزی ۸۶
- ۴۲- تعداد بهره‌برداری، مساحت و نوع فعالیت گلخانه بر حسب وسعت گلخانه ۸۷
- ۴۳- تعداد بهره‌برداری، مساحت و نوع فعالیت گلخانه بر حسب سن بهره‌بردار ۸۸

فصل پنجم - دامپروری

- ۴۴- بهره‌برداری‌های دارای دام سبک و تعداد دام آن‌ها در روز آمارگیری بر حسب شهرستان ۹۱
- ۴۵- بهره‌برداری‌های دارای دام سبک و تعداد دام آن‌ها در روز آمارگیری بر حسب تعداد دام سبک ۹۲
- ۴۶- بهره‌برداری‌های دارای گوسفند و بره در روز آمارگیری و تعداد دام آن‌ها بر حسب شهرستان ۹۴
- ۴۷- بهره‌برداری‌های دارای گوسفند و بره در روز آمارگیری و تعداد دام آن‌ها بر حسب وسعت اراضی کشاورزی ۹۵
- ۴۸- بهره‌برداری‌های دارای گوسفند و بره در روز آمارگیری و تعداد دام آن‌ها بر حسب سن بهره‌بردار ۹۶
- ۴۹- بهره‌برداری‌های دارای گوسفند و بره در روز آمارگیری و تعداد دام آن‌ها بر حسب تعداد گوسفند و بره ۹۷
- ۵۰- بهره‌برداری‌های دارای بز و بزغاله در روز آمارگیری و تعداد دام آن‌ها بر حسب شهرستان ۹۸
- ۵۱- بهره‌برداری‌های دارای گاو و گوساله در روز آمارگیری و تعداد دام آن‌ها بر حسب شهرستان ۹۸
- ۵۲- بهره‌برداری‌های دارای گاو و گوساله در روز آمارگیری و تعداد دام آن‌ها بر حسب تعداد دام سنگین ۹۹
- ۵۳- بهره‌برداری‌های دارای گاو میش و بچه گاو میش در روز آمارگیری و تعداد دام آن‌ها بر حسب شهرستان ۱۰۰
- ۵۴- بهره‌برداری‌های دارای پرورش ماهی طی ۳۶۵ روز گذشته به تفکیک ماهیان سرد آبی و گرم آبی بر حسب شهرستان ۱۰۰

راهنمای کاربران

نتایج سرشماری عمومی کشاورزی ۱۳۹۳ مجموعه‌ای بسیار گسترده از اطلاعات آماری است که به اشکال متنوع به شرح زیر در اختیار کاربران قرار می‌گیرد:

- جدول‌های آماری در نشریات چاپی
- جدول‌های آماری در نشریات الکترونیکی
- فایل‌های اطلاعاتی رایانه‌ای به سفارش متقاضی

استفاده کاربران از اطلاعات ارائه شده به هر شکل و در هر قالبی باشد، مستلزم آشنایی با مفاهیم، اصطلاحات فنی و روش‌های اجرایی به کار گرفته شده در سرشماری عمومی کشاورزی است که در این راهنما به عنوان جزء لاینفک نتایج سرشماری تشریح می‌شود. از آن جا که اغلب مفاهیم و اصطلاحات مورد بحث، خاص این طرح آماری است و ممکن است با برداشت‌های موجود در اذهان عمومی متفاوت باشد، بنا بر این مطالعه این راهنما به کاربران توصیه می‌شود.

۱- روش سرشماری

سرشماری عمومی کشاورزی ۱۳۹۳ یک طرح آماری منطبق با اصول پذیرفته شده توسط سازمان‌های آماری اکثر کشورهای جهان بوده و بر پایه‌های مشروح زیر استوار است:

- بهره‌برداری کشاورزی (Holding) طبق تعریفی که خواهد آمد، واحد آماری اصلی بوده است و بهره‌بردار کشاورزی و آبادی نیز دو واحد آماری دیگر مورد استفاده بوده‌اند.
- مراجعه به بهره‌بردار و تکمیل پرسشنامه بر اساس اظهارات او مبنای کسب اطلاعات بوده است و در مواردی که امکان دسترسی به بهره‌بردار فراهم نبوده، از افراد دیگری که با بهره‌بردار در ارتباط بوده‌اند به جای بهره‌بردار استفاده شده است. اطلاعاتی که واحد آماری آن «آبادی» بوده است، طی مصاحبه با معتمدین و صاحب نظران آبادی جمع‌آوری شده است.
- فهرست بهره‌برداران در اکثر نقاط روستایی و شهرها از طریق مراجعه و پرسش خانه به خانه و در ۲۵۷ شهر و ۱۹۸ آبادی منتخب طبق فهرست‌های ۱ و ۲ مندرج در صفحات بعد به دلیل وسعت شهر یا آبادی و پایین بودن نسبت بهره‌برداری‌های کشاورزی به تعداد خانوار از طریق مراجعه به منابع اداری، ثبتی و مطلعین محلی و با روش تحقیق میدانی قبل از شروع سرشماری تهیه شده است.

- اطلاعات ارائه شده به دلیل ماهیت کار، کم و بیش با خطاهای آماری غیر قابل کنترل همراه است و این نوع خطا ممکن است در برخی سطوح جغرافیایی کوچک محسوس تر باشد.
- پرسشگران به طور عموم از جوانان جویای کار دارای تحصیلات حداقل دیپلم دبیرستان و تحصیل کرده‌های رشته‌های کشاورزی انتخاب شده‌اند و تحت نظارت کارشناسان دفاتر آمار و اطلاعات استانداری‌های کشور و سازمان‌های جهاد کشاورزی استان‌ها، از ۵ مهر لغایت ۱۸ آبان انجام وظیفه کرده‌اند.
- پس از مرحله آمارگیری و ورود داده‌ها به رایانه، داده‌های پرت و غیر واقعی توسط کارشناسان مورد بازنگری قرار گرفته و در صورت لزوم با توجه به شواهد و قرائین موجود، طبق راهنمای فنی اصلاح شده‌است.

۲- واحدهای جغرافیایی

کوچک‌ترین واحد جغرافیایی که نتایج سرشماری برای آن قابل ارائه است «آبادی» و «شهر» است. از مجموع اطلاعات آبادی‌های واقع در محدوده هر دهستان، اطلاعات دهستان و از مجموع اطلاعات دهستان‌ها و شهرهای واقع در محدوده یک بخش، اطلاعات بخش و سپس اطلاعات شهرستان و استان به دست می‌آید.

در این سرشماری آبادی، محدوده‌ای است واقع در یک دهستان، با حدود ثبتی یا عرفی مستقل و خارج از محدوده شهرها یا آبادی دیگر که به دلیل وجود فعالیت انسان در تمام یا بخشی از آن، قابل تشخیص و معمولاً دارای نام خاصی است. آبادی یک نقطه جغرافیایی محسوب می‌شود و شامل اراضی کشاورزی و یا غیر کشاورزی و اماکن محل فعالیت یا سکونت انسان است. آبادی ممکن است یک ده، یک مزرعه، یک مکان، یک معدن و... باشد.

شایان ذکر است محدوده‌ی آبادی‌ها روی نقشه‌های آماری مشخص نمی‌شود و در طبیعت ممکن است از طریق مرز مشترک با آبادی مجاور و یا اراضی ملی و... قابل شناسایی باشد.

۱- شهرهای منتخب در مرحله اجرای سرشماری عمومی کشاورزی ۱۳۹۳ بدون مراجعه مکان به مکان

استان	شهرهای منتخب
آذربایجان شرقی	بستان‌آباد- مراغه- مرند- اهر- میانه- جلفا- سهند- تبریز- شبستر- سراب
آذربایجان غربی	بازرگان- میاندوآب- شاهین دژ- تکاب- سلماس- پیرانشهر- بوکان- نقده- اشنویه- ارومیه- خوی- سردشت- مهاباد- ماکو
اصفهان	نجف‌آباد- هرند- خمینی شهر- شهرضا- نوش‌آباد- کاشان- بهارستان- اصفهان- شاهین شهر- فولادشهر
اردبیل	گرمی- مشگین شهر- خلخال- پارس‌آباد- اردبیل
البرز	کوهسار- چهارباغ- گلسار- شهر جدید هشتگرد- ماهدشت- اشتهارد- مشکین دشت- محمدشهر- گرمدره- نظرآباد- هشتگرد- کمال شهر- کرج- فردیس
ایلام	دره شهر- ایوان- ایلام
بوشهر	بنک- بندرریگ- سیراف- نخل تقی- برازجان- بندرکنگان- جم- بندرگناوه- عسلویه- بندردیلم- بوشهر- خارک
تهران	آبعلی- وحیدیه- صفادشت- بومهن- شاهدشهر- فردوسیه- پیشوا- باغستان- نصیرآباد- اندیشه- صالح‌آباد- پردیس- شریف‌آباد- صباشهر- کهریزک- چهاردانگه- فرون‌آباد- شهریار- رباط‌کریم- نسیم‌شهر- پاکدشت- حسن‌آباد- ملارد- شهر قدس- ورامین- باقرشهر- اسلام‌شهر- قرچک- گلستان- تهران- شهر جدید پرند
چهار محال و بختیاری	بروجن- شهرکرد
خراسان جنوبی	فردوس- بیرجند
خراسان رضوی	چناران- درگز- کاشمر- تایباد- تربت حیدریه- تربت جام- قوچان- نیشابور- رضویه- مشهد- سبزوار
خراسان شمالی	آشخانه- اسفراین- شیروان- بجنورد
خوزستان	مسجدسلیمان- شوش- ایذه- امیدیه- اندیمشک- رامهرمز- شادگان- آبادان- بندر ماهشهر- خرمشهر- بندر امام خمینی- بهبهان- اهواز- دزفول- شوشتر
زنجان	دندی- قیدار- زنجان
سمنان	سمنان- دامغان- گرمسار- شاهرود
سیستان و بلوچستان	سرباز- زابل- ایرانشهر- خاش- کنارک- چاه بهار- زاهدان
فارس	زرقان- گراش- فیروزآباد- سروستان- آباده- کوار- شهرصدرا- اوز- جهرم- فسا- داراب- لار- مرودشت- کازرون- شیراز
قزوین	آبگرم- شریفیه- محمودآباد نمونه- بیدستان- اقبالیه- الوند- آبیک- قزوین- محمدیه
قم	قم
کردستان	کانی دینار- دیواندره- قروه- دهگلان- بانه- بیجار- مریوان- کامیاران- سقز- سنندج
کرمان	زرنند- بافت- رفسنجان- کهنوج- کیانشهر- سیرجان- کرمان- مس سرچشمه
کرمانشاه	گیلانغرب- قصرشیرین- صحنه- سنقر- هرسین- تازه‌آباد- بیستون- کنگاور- سرپل ذهاب- روانسر- اسلام‌آباد غرب- جوانرود- کرمانشاه
کهگیلویه و بویراحمد	دهدشت- مادوان- یاسوج- دوگنبدان
گلستان	علی‌آباد- گنبد کاووس- گرگان
گیلان	رودسر- تالش- صومعه‌سرا- آستانه اشرفیه- منجیل- لنگرود- فومن- آستارا- بندرانزلی- لاهیجان- رشت
لرستان	سپیددشت- پلدختر- الشتر- نورآباد- کوهدشت- ازنا- الیگودرز- بروجرد- دورود- خرم‌آباد
مازندران	قائم‌شهر- تنکابن- بهشهر- نکا- بابل- آمل- ساری
مرکزی	خمین- ساوه- اراک
هرمزگان	بندرلنگه- درگهان- ابوموسی- کیش- بندرعباس- قشم
همدان	تویسرکان- فیروزان- رزن- نهاوند- کیودراهنگ- اسدآباد- همدان- ملایر
یزد	حمیدیا- یزد

۲- آبادی‌های منتخب در مرحله اجرای سرشماری عمومی کشاورزی ۱۳۹۳ بدون مراجعه مکان به مکان

استان	شهرستان	دهستان	آبادی
مرکزی	ساوه	طرازناهدید	شهر صنعتی کاوه
آذربایجان شرقی	تبریز	آجی چای	باغ معروف
		اسپران	اناختون
		میدان چای	آسایشگاه باباباغی
		لاهیجان	کرکچ
		آجی چای	رادار تبریز
	مراغه	قره ناز	نیروگاه حرارتی
		بستان‌آباد	الوارعلیا
		شبستر	الوارسقلی
		عجب‌شیر	مایان علیا
		عجب‌شیر	پادگان اسلامی امام رضا
آذربایجان غربی	ارومیه	مهرانرودمر	ابریز
		گونی شرقی	پادگان قدس
	پیرانشهر	دیزجرود غرب	پادگان ۰۳ عجب‌شیر
		روضه چای	ریحان‌آباد
		پیرانشهر	خانقاه الواج
		لاهیجان شرقی	علی کندی
		خوی	پادگان پیرانشهر
		مهاباد	تی ۲۵ شهید حسین شهرام‌فر
		بوکان	احمدآباد
		اسلام‌آباد غرب	خانقاه
کرمانشاه	کرمانشاه	آختاچی	کهریزه محمودآقا
		حومه جنوبی	پادگان الله اکبر
	سرپل ذهاب	بالادربند	پادگان شهید رجائی
		دورودفراما	پادگان هوانبروز
اهواز	بندر امام خمینی	قلعه شاهین	خانه‌های سازمانی پادگان
		اسماعیلیه	پادگان ابودر
		کوت عبدالله	سظامیه بزرگ
		طراح	تأسیسات کوت امیر
		کرخه	سیدیابر
	بندر ماهشهر	بندر امام خمینی	پادگان سد کرخه
		جراحی	شهرک ولی عصر
		حومه	پادگان هوایی شهید بهشتی
		تشان غربی	شهرک آیت‌الله مدنی
		قبله ای	اسلام‌آباد سقلی
شوش	شوش	شعبیه غربی	گروه پدافند هوایی بهبهان
		حسین‌آباد	شهرک شهید محمد منتظری
	شوش	جفال	شهرک منتظری
	شوش	کشت و صنعت امام خمینی	
	شوش	پمپ استیشن	

۲- آبادی‌های منتخب در مرحله اجرای سرشماری عمومی کشاورزی ۱۳۹۳ بدون مراجعه مکان به مکان (ادامه)

استان	شهرستان	دهستان	آبادی		
کرمان	کرمان	اختیارآباد	روستای چهارده معصوم الله‌آباد		
			هوانیروز		
			حاجی‌آباد نظری/ شهرک شهید باهنر		
	بم	کرک و نارتی	خودروسازی		
	رفسنجان	اسلامیه	اسماعیل‌آباد		
	جیرفت	هلیل	خالق‌آباد		
خراسان رضوی	چناران	گلمکان	پروژه عمران شهر جدید گلپهار		
			تربت جام	میهان‌شهر تربت جام	
	بینالود	شاندیز	قوچان	پادگان قوچان	
			شهرک صنعتی توس	شهرک صنعتی توس	
	اصفهان	آران و بیدگل	سفیددشت	کارخانه خانه‌سازی مشهد	
				مجمع کوره‌های آجرپزی آران و بیدگل	مجمع مسکونی راه آهن اصفهان
اصفهان		کراچ	محمودآباد	کارخانه خانه‌سازی مشهد	
				تودشک	شهرک بختیاردشت
				قهاب شمالی	شهرک شهید منتظری
				کوی راه حق	شهرک ولی عصر
				مجمع مسکونی راه آهن اصفهان	منطقه صنعتی اسفیدواجان
				شهرک شهید منتظری	صنایع هواپیماسازی ایران
اصفهان		تیران و کرون	برخوار غربی	پادگان گروه ۲۲ توپخانه و منازل مسکونی	
				رضوانیه	مجمع صنایع دفاع اصفهان
				منظریه	مجمع صنعتی هفتم تیر
		مبارکه	گرکن	نورآباد	مجمع مسکونی هفتم تیر
					زندان اسدآباد
		اصفهان	اصفهان	جی	کوی گلستان
کوی روشن‌شهر					
شهرک زاینده‌رود					
حصه					
کردستان	سنندج	حومه	شهرک صنعتی سنندج ۱		
همدان	همدان	الوندکوه غربی	پادگان همدان		
	کیبودرآهنگ	راهب	پایگاه هوایی نوزه		

۲- آبادی‌های منتخب در مرحله اجرای سرشماری عمومی کشاورزی ۱۳۹۳ بدون مراجعه مکان به مکان (ادامه)

استان	شهرستان	دهستان	آبادی	
لرستان	الیگودرز	پاچه لک شرقی	شهرک برن‌آباد	
	بروجرد	شیروان	پادگان مرکز مهندسی بروجرد	
		همت‌آباد	همت‌آباد	همت‌آباد
			قلعه شمسی	قلعه شمسی
	خرم‌آباد	تنگ هفت	تنگ پنج	
		کرگاه غربی	پادگان بدرآباد	
	دورود	حشمت‌آباد	خانه‌های صنایع دفاع/ صنایع زر	
		ژان	ناصرالدین	
	کوهدشت	کوهدشت جنوبی	شهرک امام خمینی	
		کونانی	شورابه پایین یک	
	خرم‌آباد	کرگاه غربی	مجتمع مسکونی تیپ ۵۷ ابوالفضل (ع)	
			ندامتگاه پارسیلو	
خانه‌های سازمانی بابا عباس				
ایلام	ایلام	ده پائین	شهرک شهید کشوری	
کهگیلویه و بویر احمد	بویر احمد	سررود جنوبی	پادگان قدس	
			نجف‌آباد	
			سرآبتاوه	
			تل خسرو	
			مهربان	
			بله زار	
			مادوان سفلی	
بوشهر	بوشهر	حومه	بندرگاه	
			نیروگاه اتمی	
			عالی‌شهر	
	کنگان	عسلویه	شیرینو	
			بزباز	
			بیدخون	
زنجان	زنجان	زنجانرود بالا	امادگاه میثم	
	دامغان	دامنکوه	شهرسازی طزره	
سمنان	سمنان	حومه	پایگاه هوایی / منطقه نظامی	
			شهرک افغانه	
			شهرک صنعتی	
	شاهرود	کلاته‌های غربی	پادگان چهل دختر	
	گرمسار	ایوانکی	شهرک صنعتی علی‌آباد	
یزد	یزد	فهرج	شهرک صنعتی ایوانکی	
			چاه مدرسی	

۲- آبادی های منتخب در مرحله اجرای سرشماری عمومی کشاورزی ۱۳۹۳ بدون مراجعه مکان به مکان (ادامه)

استان	شهرستان	دهستان	آبادی
هرمزگان	بندر عباس	ایسین	شهر و
			ابشورک
			چه چکر
			شهرک شهید نامجو
			مجتمع مسکونی راه آهن
		گچین	مجتمع کشتی سازی خلیج فارس
			تیاب خون سرخ
			شهرک توانیر
			شهرک شهید رجائی
			بارقین خون سرخ
			شرکت کشتیرانی ایران بحر
	قشم	تازیان	مجتمع آلومینیم المهدی
			جمال احمد
			بلندو
		حومه	سودرو
			طولا
			رمکان
			حومه
گرمی	دولاب		
	هنگام		
	حومه		
	گیاهدان		
	رمچاه		
اردبیل	گرمی	اجارود غربی	شهرک ولی عصر
قزوین	قزوین	اقبال شرقی	حسن آباد
		اقبال غربی	ناصرآباد
	آبیک		خیرآباد
			شهرک دانش
خراسان شمالی	مانه	جیرانسو	پادگان نظامی شهرآباد
خراسان جنوبی	بیرجند	قلعه زری	قلعه زری
البرز	کرج	محمدآباد	سپیددشت
			شهرک مهندسی زراعی
		پلنگ آباد	شهرک اصلاح و تهیه نهال و بذر
	نظرآباد	احمدآباد	شهرک صنعتی اشتهارد
		جمال الدین	مهدی آباد
			کارخانه فخر ابران

۲- آبادی‌های منتخب در مرحله اجرای سرشماری عمومی کشاورزی ۱۳۹۳ بدون مراجعه مکان به مکان (ادامه)

استان	شهرستان	دهستان	آبادی
تهران	تهران	سیاهرود	مسگرآباد
			سعیدآباد
			منطقه صنعتی کمرد
		آفتاب	صالح آباد صیداآباد
			شهرک رسالت
			خلازیر
	ری	حسن آباد	مرتضی گرد
			شمس آباد
			خاورشهر
		عظیمیه	خاوران شرقی
			قیام دشت
			علائین
	شهریار	جوقین	اسلام آباد
			بهبشتی
			خانه‌های سازمانی گروه ۳۳
	رباط کریم	منجیل آباد	باطری‌سازی نور
			کوی سازمانی ۲۲ بهمن
			شهر جدید پرند
		وهن آباد	خانه‌های مسکونی لشگر ۲۳ نوحه
			الارد
			پرندهک
	پاکدشت	جمال آباد	سفیدار
			شترخوار
	ملارد	حصارامیر	مجتمع شهید نامجو
			پارچین
	بهارستان	همدانک	شهرک جعفریه
			اورین
			خیرآباد
	ورامین	بهنام پازو	همدانک
			ریحان آباد
			قشلاق قویینک
		ولی آباد	قشلاق جیتو
			صالح آباد
			محمدآباد اعلا
	اسلام‌شهر	فیروزبهرام	قشلاق مشهدی ابوالحسن
			قشلاق مشهدی محمد
			گلدسته
	پاکدشت	ده عباس	شاطره
			قلعه نواملاک
			فرون آباد

۲- آبادی‌های منتخب در مرحله اجرای سرشماری عمومی کشاورزی ۱۳۹۳ بدون مراجعه مکان به مکان (ادامه)

استان	شهرستان	دهستان	آبادی
سیستان و بلوچستان	ایرانشهر	بمپور شرقی	پادگان نظامی ارتش
	خاش	اسماعیل‌آباد	پادگان نظامی ارتش
فارس	داراب	رستاق	شهرک ولی‌عصر
	شیراز	دراک	مهدیه
		کازرون	دریس
	خسروآباد		
	لارستان	بیدشهر	هود
			کهنه جدید
	نیریز	ریزآب	شهرک بنه کلاغی
	قم	قم	قمرود
شهرک صنعتی شکوهیه			
راهجرد شرقی		راهجرد شرقی	منطقه ویژه اقتصادی سلفچگان
			شهرک صنعتی سلفچگان

۳- ویژگی‌های سرشماری عمومی کشاورزی ۱۳۹۳

- سرشماری عمومی کشاورزی ۱۳۹۳ اولین طرح آمارگیری مقیاس بزرگ کشور است که با رویکرد جمع‌آوری آمار و اطلاعات از روش کاغذی به روش الکترونیکی تغییر کرده است. در این روش فرم‌ها و پرسشنامه‌های کاغذی حذف و اطلاعات گردآوری شده در قالب پرسشنامه‌های الکترونیکی در دستگاه تبلت ثبت شده است. این امر موجب صرفه‌جویی قابل ملاحظه در خرید کاغذ، چاپ فرم‌ها و پرسشنامه‌ها، انبارداری مدارک و حذف برخی رده‌ها از سازمان اجرایی (رده‌های بازبین، مسئول گروه) و سازمان استخراج سرشماری (رده‌های داده‌آما، متصدی وریف و کارشناس ادیت موضوعی) نسبت به سرشماری‌های گذشته گردیده است.
- طراحی نرم‌افزار کنترل اطلاعات امکان انجام ادیت کنترلی اطلاعات را در حین تکمیل فرم‌ها و پرسشنامه‌ها توسط مأمور سرشماری از طریق نرم‌افزارهای هوشمند فراهم آورد.
- از طریق نرم‌افزارهای طراحی شده در سامانه تحت وب این امکان فراهم شد که کارشناسان بتوانند بر نحوه عملکرد مأموران تحت سرپرستی خود نظارت داشته و موارد اشکال را بر طرف نمایند.
- اجرای دو نوبت آزمایش سرشماری در سال‌های ۱۳۹۱ و ۱۳۹۲ زمینه مناسب به منظور تست اقلام آماری، نحوه عملکرد نرم‌افزارها و دستگاه‌های تبلت، زمان لازم برای تکمیل پرسشنامه‌ها و نحوه پاسخگویی بهره‌بردار کشاورزی و اتخاذ روش مطلوب برای اجرای هر چه بهتر سرشماری در سال ۱۳۹۳ را فراهم آورد.
- مطالعه و آزمایش روش اجرای سرشماری در شهرها و آبادی‌های دارای بافت غیر کشاورزی
- بر اساس مطالعات و بررسی‌های انجام شده در تعداد قابل توجهی از شهرها و آبادی‌های بزرگ (۲۵۷ شهر و ۱۹۸ آبادی) فراوانی تعداد بهره‌برداران کشاورزی قابل توجه نیست. بر این اساس روش فهرست برداری مکان به مکان به منظور شناسایی خانوارهای بهره‌بردار کشاورزی امری بسیار پرهزینه، وقت‌گیر و ناموفق بوده است. در روش جدید، فهرست بهره‌برداران کشاورزی قبل از اجرای سرشماری با مراجعه به منابع اطلاع (منابع ثبتی و مطلعین محلی و...) تهیه و در سرشماری مبنای مراجعه به منظور کسب اطلاع بوده است.
- مطالعه وضعیت بهره‌برداران غیر ساکن در آبادی‌ها و شناسایی آبادی‌های خالی از سکنه دارای بهره‌بردار غیر ساکن به همراه فهرست بهره‌برداران سال ۱۳۸۲ به منظور تهیه فهرست نهایی بهره‌برداران غیر ساکن قبل از اجرای سرشماری
- حذف برخی اقلام آماری و اضافه شدن اقلام آماری جدید به منظور ارتقا سطح کیفی چارچوب‌های آماری فعالیت‌های کشاورزی
- امکان بررسی مقایسه‌ای اطلاعات حاصل از اجرای سرشماری عمومی کشاورزی ۱۳۸۲ و اطلاعات گردآوری شده توسط مأموران سرشماری در تبلت به منظور آگاهی رده‌های مدیریتی از نحوه پوشش سرشماری در آبادی مورد آمارگیری
- بررسی تطبیقی اطلاعات حاصل از اجرای سرشماری‌های کشاورزی ۱۳۸۲ و ۱۳۹۳
- تسریع در انتقال اطلاعات از طریق سامانه تحت وب به مرکز آمار ایران

۴- فعالیت‌های انجام شده به منظور ارتقا سطح کیفی داده‌های سرشماری عمومی کشاورزی ۱۳۹۳

- بررسی همه‌جانبه فایل داده‌های سرشماری عمومی کشاورزی ۱۳۹۳ به منظور اطمینان از صحت اطلاعات در ارتباط با موارد زیر:
- بررسی مساحت اراضی کشاورزی (اراضی زراعی و باغ و قلمستان) و سطح کاشت اراضی زراعی در بهره‌برداران کشاورزی
 - بررسی استانی و شهرستانی زراعت‌های آبی و دیم در سطح بهره‌برداران کشاورزی کشور
 - بررسی اطلاعات ثبت شده در خصوص مقایسه سطح زیر کشت و آیش در بهره‌برداران دارای اراضی زراعی آبی و دیم
 - بررسی وضعیت بهره‌برداران کشاورزی دارای فعالیت زراعت و باغداری بر اساس وسعت اراضی زراعی و باغ و قلمستان
 - بررسی وجود محصولات زراعی و باغی در بهره‌برداران کشاورزی در سطوح استان و شهرستان
 - بررسی مقایسه‌ای مساحت و تعداد درخت در بهره‌برداران دارای باغ و قلمستان در سطح شهرستان
 - بررسی وضعیت فعالیت بهره‌برداران دارای کشت گلخانه‌ای
 - بررسی توزیع مساحت اراضی زراعی، باغ و قلمستان و نوع و تعداد دام سبک و سنگین در طبقات مرتبط
 - بررسی وضعیت بهره‌برداران بزرگ دارای فعالیت زراعت، باغداری و پرورش دام سبک و سنگین

۵- نکات شایان توجه در جدول‌های آماری

هر جدول آماری از «عنوان»، «سرستون‌ها»، «ستون شرح» و «متن جدول» تشکیل شده است که می‌باید به مندرجات آن‌ها با دقت توجه شود. متن جدول شامل اعدادی است که اطلاعات آماری را تشکیل می‌دهند و به وسیله مندرجات سه قسمت دیگر (عنوان، سرستون و شرح) قابل درک و تبیین می‌باشند. در برخی موارد، مطالب مندرج در سه قسمت نام برده شده برای درک اطلاعات متن کافی نیست و باید به زیرنویس‌ها و تعاریف و توضیحات این راهنما نیز توجه شود.

در عنوان جدول معمولاً سطح جغرافیایی تحت پوشش، زمان آماری و ماهیت یا موضوع اعداد متن جدول به‌طور کلی توضیح داده می‌شود. ستون شرح و سرستون‌ها، به‌طور دقیق ماهیت و مفهوم اطلاع مندرج در خانه محل تقاطع را مشخص می‌کنند. در جدول‌های آماری نتایج این سرشماری، از ستون شرح عموماً برای طبقه‌بندی بهره‌برداران‌های کشاورزی استفاده شده است و ممکن است یک قلم آماری با چند نوع طبقه‌بندی و در چند جدول به شرح زیر ارائه شود:

- طبقه‌بندی بر اساس محل استقرار بهره‌برداران (توزیع جغرافیایی)
- طبقه‌بندی بر اساس وسعت اراضی کشاورزی (مجموع اراضی زراعی و باغ و قلمستان آبی و دیم)
- طبقه‌بندی بر اساس سن بهره‌بردار (ویژه بهره‌برداران‌های متعلق به اشخاص حقیقی)
- طبقه‌بندی بر اساس وسعت فعالیت مرتبط با موضوع جدول (مانند اراضی زراعی، اراضی باغ و قلمستان، دام سنگین، دام سبک و...)

شایان ذکر است اگر یک قلم اطلاع با پوشش یکسان در چند جدول با طبقه‌بندی‌های متفاوت ارائه شود، در تمام آن جدول‌ها سطر جمع‌ها با هم مساوی خواهند بود و فقط اختلاف جزئی ناشی از گرد شدن اعداد در آن‌ها وجود خواهد داشت. باید توجه شود که سرجمع‌های جدول‌های ارائه شده با طبقه‌بندی سن بهره‌بردار به دلیل عدم پوشش بهره‌برداران شرکت رسمی و مؤسسه عمومی، کمتر یا حداکثر مساوی سرجمع‌های ارائه شده در سایر طبقات یا تقسیمات جغرافیایی خواهد بود.

در جدول‌هایی که تعداد بهره‌برداران (خانوار معمولی ساکن، بهره‌بردار غیر ساکن، خانوار معمولی غیر ساکن و شرکت رسمی و مؤسسه عمومی) را ارائه می‌کنند، نباید تصور شود که از حاصل جمع آن‌ها، تعداد کل بهره‌برداران به دست می‌آید، زیرا طبق تعریف ارائه شده، بهره‌برداران حقیقی دارای فصول مشترکی هستند که باعث شمارش تکراری آن‌ها می‌شود.

تعاریف و مفاهیم

خانوار

خانوار از افرادی تشکیل می‌شود که با هم در یک اقامتگاه زندگی می‌کنند، با یکدیگر هم‌خرج هستند و معمولاً با هم غذا می‌خورند. بنا بر این لازم نیست که اعضای یک خانوار حتماً با یکدیگر رابطه خویشاوندی داشته باشند. به عبارت دیگر خانوار لزوماً با خانواده یکی نیست. فردی که به تنهایی زندگی می‌کند نیز، خانوار تلقی می‌شود.

فعالیت‌های کشاورزی

در این سرشماری فعالیت‌های کشاورزی مورد نظر عبارتند از:

- **زراعت:** منظور از زراعت، کشت و کار نباتات سالانه در فضای باز یا تحت پوشش موقت، روی زمین زراعی، یا بین درختان باغ است. نباتات سالانه معمولاً ساقه علفی دارند و پس از برداشت محصول، بوته آن‌ها از بین می‌رود و یا این که قسمت‌های زیرزمینی گیاه (ریشه، پیاز و...) برای سال بعد در زمین باقی می‌ماند. به عنوان مثال کشت گندم، چغندر، یونجه، پنبه، پیاز، زعفران، انواع سبزی‌ها، حبوبات و گلایل، زراعت محسوب می‌شود.

- **باغداری:** منظور از باغداری، احداث و نگهداری باغ‌های مثمر و غیر مثمر شامل قلمستان و به‌طور کلی پرورش نباتات دائمی روی زمین، در فضای باز یا زیر پوشش موقت است. نباتات دائمی گیاهانی هستند که غالباً تنه یا ساقه چوبی دارند و پس از برداشت محصول، تمام یا قسمتی از گیاه در زمین باقی می‌ماند و مجدداً در سال‌های بعد محصول می‌دهد. انواع درختان و درختچه‌های مثمر مانند پرتقال، هلو، انگور، بوته چای و گل محمدی و انواع درختان غیر مثمر مانند تبریزی و سپیدار، نباتات دائمی محسوب می‌شوند.

- **کشت گلخانه‌ای:** منظور از کشت گلخانه‌ای، کشت انواع محصولات سالانه یا دائمی است که در گلخانه‌ها انجام می‌شود. کشت محصولات کشاورزی زیر پوشش موقت مانند کشت زیر پلاستیک، کشت گلخانه‌ای محسوب نمی‌شود. منظور از گلخانه، مکانی است که با ایجاد ساختمان با پایه‌های ثابت و سقف شیشه‌ای، پوشش پلاستیکی یا... برای تولید محصولات سالانه یا دائمی در محیط تحت کنترل از نظر حرارت، رطوبت، نور، تهویه و... اختصاص یافته است. کشت هیدروپونیک (بدون خاک) نیز جزو کشت گلخانه‌ای محسوب می‌شود. مکان مورد استفاده برای پرورش قارچ، در این سرشماری کشت گلخانه‌ای محسوب نشده است.

- **پرورش دام:** منظور، پرورش گوسفند و بره، بز و بزغاله، گاو و گوساله، گاو میش و بچه گاو میش و شتر و بچه شتر است. در این سرشماری به گوسفند و بره و بز و بزغاله، «دام سبک» و به گاو و گوساله، گاو میش و بچه گاو میش و شتر و بچه شتر، «دام سنگین» گفته شده است.

- **پرورش طیور به روش سنتی:** منظور، پرورش انواع مرغ و خروس و جوجه، اردک، غاز و بوقلمون است که معمولاً به‌طور محدود در محل سکونت خانوار انجام می‌شود.

- **پرورش زنبور عسل:** نگهداری انواع کندوی فعال (دارای جمعیت) اعم از نوع جدید یا قدیم، زنبورداری یا پرورش زنبور عسل به حساب می‌آید.

- **پرورش کرم ابریشم:** نگهداری کرم ابریشم به منظور تولید پيله، پرورش کرم ابریشم یا نوغانداری نامیده می‌شود.

- **پرورش ماهی:** نوعی از پرورش آبزیان است که شامل پرورش ماهیان گرم آبی و سردآبی است و محصول تولیدی آن، ماهی خوراکی می‌باشد.

بهره‌برداری کشاورزی، بهره‌بردار و انواع آن‌ها

تمامی فعالیت‌های کشاورزی که تحت مدیریت واحدی قرار دارد، یک واحد تولیدی کشاورزی است که بهره‌برداری کشاورزی نامیده می‌شود. این مدیریت توسط اعضای یک یا چند خانوار (اشخاص حقیقی) یا توسط یک شرکت رسمی یا مؤسسه عمومی (اشخاص حقوقی) اعمال می‌شود.

اگر فعالیت‌های یک واحد تولیدی کشاورزی در محدوده چند آبادی یا شهر گسترده باشد، در سرشماری ۱۳۹۳ هر قسمت واقع در محدوده یک شهر یا آبادی، یک بهره‌برداری کشاورزی تلقی شده است. با این تعریف، اطلاعات منتسب به هر آبادی یا شهر، از مجموع اطلاعات بهره‌بردارهای کشاورزی آن شهر یا آبادی به دست آمده است.

بهره‌برداریهایی مورد سرشماری واقع شده‌اند که لااقل در یکی از گروه‌های زیر قرار گرفته باشند:

- بهره‌بردارهای دارای حداقل ۴۰۰ مترمربع زمین زراعی در روز آمارگیری
- بهره‌بردارهای دارای حداقل ۲۰۰ مترمربع باغ و قلمستان در روز آمارگیری
- بهره‌بردارهای پرورش‌دهنده دام سنگین (گاو و گوساله، گاو میش و بچه گاو میش و شتر و بچه شتر) که در روز آمارگیری، دارای حداقل یک رأس / نفر دام سنگین بوده‌اند.
- بهره‌بردارهای پرورش‌دهنده دام سبک (گوسفند و بره و بز و بزغاله) که در روز آمارگیری، دارای حداقل دو رأس دام سبک بوده‌اند.
- بهره‌بردارهای پرورش‌دهنده طیور به روش سنتی که در روز آمارگیری دارای حداقل ۱۰ قطعه مرغ، خروس، جوجه، اردک، غاز و بوقلمون بوده‌اند.
- بهره‌برداریهایی که در روز آمارگیری، دارای کشت گلخانه‌ای در هر وسعتی بوده‌اند.
- بهره‌برداریهایی که در روز آمارگیری دارای فعالیت پرورش زنبور عسل در هر وسعتی بوده‌اند.
- بهره‌برداریهایی که در طول ۳۶۵ روز گذشته دارای فعالیت پرورش کرم ابریشم یا پرورش ماهی در آب‌های داخلی به هر وسعت بوده‌اند.

در این سرشماری بهره‌برداریهایی که دارای شرایط مورد نظر حداقل در یکی از گروه‌های فوق‌بوده‌اند به عنوان بهره‌بردار کشاورزی شناسایی شده‌اند و اطلاعات سایر فعالیت‌های آن‌ها، حتی اگر زیر حد نصاب‌های تعیین شده باشد، مورد پرسش قرار گرفته و نتیجه در پرسشنامه‌های مربوط ثبت شده است.

بهره‌برداری اختصاصی و بهره‌برداری شریکی

بهره‌برداری اختصاصی نوعی بهره‌برداری کشاورزی تحت مدیریت اشخاص حقیقی است که توسط اعضای یک خانوار یا توسط یک نفر بهره‌بردار به تنهایی اداره می‌شود؛ بهره‌برداری شریکی نوعی بهره‌برداری کشاورزی است که توسط دو یا چند بهره‌بردار که عضو یک خانوار نیستند به‌طور مشترک اداره می‌شود و فاقد شخصیت حقوقی است.

بهره‌برداری با زمین و بی‌زمین

اگر بهره‌برداری دارای فعالیت زراعت یا باغداری دارای زمین کشاورزی، غیر گلخانه باشد بهره‌برداری با زمین و در غیر این صورت بهره‌برداری بی‌زمین محسوب می‌شود؛ بهره‌برداری‌های بی‌زمین مانند بهره‌برداری‌هایی که فقط دارای فعالیت دامداری یا کشت گلخانه‌ای هستند.

انواع بهره‌بردار

در این سرشماری برای دستیابی به بهره‌بردارهای کشاورزی، ابتدا فهرست بهره‌برداران کشاورزی در هر آبادی یا شهر تهیه شده و به این لحاظ ۴ نوع بهره‌بردار تعریف و تشخیص داده شده است:

خانوار معمولی ساکن

خانوارهای بهره‌بردار کشاورزی که در محدوده آبادی یا شهر محل سکونت خود دارای «بهره‌برداری کشاورزی اختصاصی» بوده و یا در مدیریت یک یا چند «بهره‌برداری شریکی» با سایر خانوارها مشارکت داشته‌اند، در این گروه قرار گرفته‌اند. این بهره‌برداران از طریق مراجعه به مکان محل سکونت در زمان سرشماری، شناسایی و فهرست شده‌اند.

بهره‌بردار غیر ساکن

اشخاص حقیقی که محل سکونت آن‌ها شهر یا آبادی غیر از شهر یا آبادی محل وقوع بهره‌برداری کشاورزی آنان بوده است، صرف‌نظر از این‌که در شهر یا آبادی محل سکونت خود نیز دارای بهره‌برداری کشاورزی باشند یا نباشند، «بهره‌بردار غیر ساکن» نامیده شده و در این گروه قرار گرفته‌اند. بدیهی است که همین بهره‌برداران اگر در محل سکونت خود نیز دارای بهره‌برداری کشاورزی باشند، در آن‌جا در گروه خانوارهای معمولی ساکن (بهره‌بردار) قرار گرفته‌اند.

خانوار معمولی غیر ساکن

بهره‌بردارانی که در زمان اجرای سرشماری با کلیه اعضای خانوار در حال کوچ بوده‌اند و مأموران سرشماری آنان را در محلی غیر از محدودی آبادی یا شهر محل سکونت، شناسایی کرده و به اعتبار دارا بودن تعدادی دام متحرک، در همان‌جا سرشماری شده‌اند، در این گروه قرار گرفته‌اند.

- محدوده بهره‌برداری این نوع بهره‌برداران در سطح شهرستان تلقی شده است و به حساب هیچ‌یک از آبادی‌ها و یا شهرها نیامده است.
- اراضی کشاورزی این خانوارها، در آبادی یا شهر محل وقوع آن‌ها و در قالب بهره‌برداران غیر ساکن سرشماری شده است.

شرکت رسمی / مؤسسه عمومی

تمامی شرکت‌های رسمی و مؤسسات عمومی (اشخاص حقوقی) دارای بهره‌برداری کشاورزی در این گروه قرار گرفته و در هر آبادی یا شهری که دارای فعالیت کشاورزی بوده‌اند، شناسایی و فهرست شده‌اند.

بهره‌بردار کشاورزی

شخصی است حقیقی یا حقوقی که به تنهایی یا با مشارکت دیگران، مدیریت امور بهره‌برداری کشاورزی و مسئولیت فنی و اقتصادی آن را به عهده داشته و مستقیماً در سود و زیان آن سهیم است.

خانوار بهره‌بردار کشاورزی

خانوار بهره‌بردار کشاورزی، خانواری است که حداقل یکی از اعضای آن «بهره‌بردار کشاورزی» است.

اراضی کشاورزی

منظور، زمین‌های دایر کشاورزی است که شامل اراضی زراعی و باغ و قلمستان می‌شود.

اراضی کشاورزی آبی

آن قسمت از اراضی کشاورزی است که کشاورزی انجام شده در آن آبیاری می‌شود.

اراضی کشاورزی دیم

آن قسمت از اراضی کشاورزی است که کشاورزی انجام شده در آن آبیاری نمی‌شود و آب مورد نیاز برای رشد گیاه از طریق نزولات آسمانی تأمین می‌شود.

اراضی زراعی

منظور، زمین‌هایی است که به فعالیت زراعت (اعم از زیر کشت و آیش) اختصاص یافته است. بنا بر این اراضی زراعی شامل باغ و قلمستان نمی‌شود.

زیر کشت

آن قسمت از اراضی زراعی است که به منظور برداشت در سال زراعی ۹۲-۹۳ در این دوره یا قبل از آن زیر کشت رفته باشد.

آیش

آن قسمت از اراضی زراعی است که در تناوب کشت قرار دارد ولی برای برداشت در سال زراعی ۹۲-۹۳ زیر کشت نرفته است.

باغ و قلمستان

آن بخش از اراضی کشاورزی است که در زمان سرشماری زیر کشت نباتات دائمی به صورت کاشت مجتمع قرار داشته است.

باغ

باغ، زمینی است در فضای باز که در آن کشت و کار درختان مثمر به صورت مجتمع (کاشت مجتمع) انجام شده است، بدیهی است حیاط منازل، حاشیه‌ی مزارع و... که گاهی اوقات این نوع درختان در آن‌ها به تعداد کم یا به صورت پراکنده کاشته می‌شود، باغ محسوب نمی‌شود، خزانه و نهالستان این نوع محصولات نیز تحت عنوان باغ منظور شده است.

قلمستان

قلمستان، زمینی است در فضای باز که در آن انواع تبریزی (تبریزی، صنوبر، سپیدار، کبوده، پده، شالک، اشن و...) و اوکالیپتوس با هدف بهره‌برداری اقتصادی از تنه یا شاخه آن به صورت مجتمع کاشته شده باشد. خزانه و نهالستان این نوع درختان نیز تحت عنوان قلمستان منظور شده است.

کاشت مجتمع

منظور از کاشت مجتمع، در این جا نوعی کاشت است که درخت یا درختچه‌ها به صورت منظم و طبق قاعده کاشته شده باشند. کاشتی که در آن گیاهان فوق بدون نظم و قاعده ولی با تراکم کافی کشت شده باشند، به نحوی که بتوان مساحت اختصاص یافته به آن را تعیین کرد نیز، کاشت مجتمع محسوب شده است.

کاشت مجتمع ساده (تک محصولی) و مخلوط (چند محصولی)

منظور از کاشت مجتمع ساده (تک محصولی) در این جا، نوعی کاشت مجتمع است که در آن فقط یک نوع محصول دائمی کاشت شده و اصطلاحاً تک محصولی باشد، مانند باغی که در آن فقط انگور کاشته شده است. باغی را که به منظور بهره‌برداری از یک محصول خاص احداث

شده ولی در بین درختان یا در اطراف آن تعداد کمی از سایر انواع درختان کاشته شده باشد، به صورت کاشت ساده (تک‌محصولی) منظور شده است.

در مقابل باغ و قلمستان به صورت کاشت مجتمع ساده (تک‌محصولی)، باغ و قلمستان به صورت کاشت مجتمع مخلوط (چند محصولی) قرار دارد که در آن بیش از یک نوع محصول دائمی و به صورت مخلوط کاشته شده است به نحوی که تعیین مساحت هر یک از محصولات مقدور نیست. مانند باغی که در آن سیب، گلابی و آلو به صورت مخلوط کاشته شده است.

کاشت پراکنده

منظور از کاشت پراکنده، کاشت انواع محصولات دائمی در اطراف یا داخل مزارع، خارج از باغ و قلمستان‌ها و یا حاشیه جوی و کانال آب و... است، اما در این سرشماری کاشت محصولات فرعی در باغ‌هایی با کاشت مجتمع ساده (تک‌محصولی) نیز، استثنائاً جزو کاشت پراکنده منظور شده است.

محصولات دائمی مثمر

منظور از محصولات دائمی مثمر در این سرشماری، درختان یا درختچه‌هایی است که کاشت آن به منظور برداشت میوه، برگ، گل یا هر نوع محصول دیگری غیر از چوب، انجام می‌گیرد. با این تعریف علاوه بر درختان میوه، بوته چای، توت نوغان، گل محمدی و... جزو محصولات دائمی مثمر طبقه‌بندی شده‌اند.

محصولات دائمی غیر مثمر

منظور از محصولات دائمی غیر مثمر درختانی هستند که محصول اصلی آن‌ها چوب است.

یافته‌های مهم

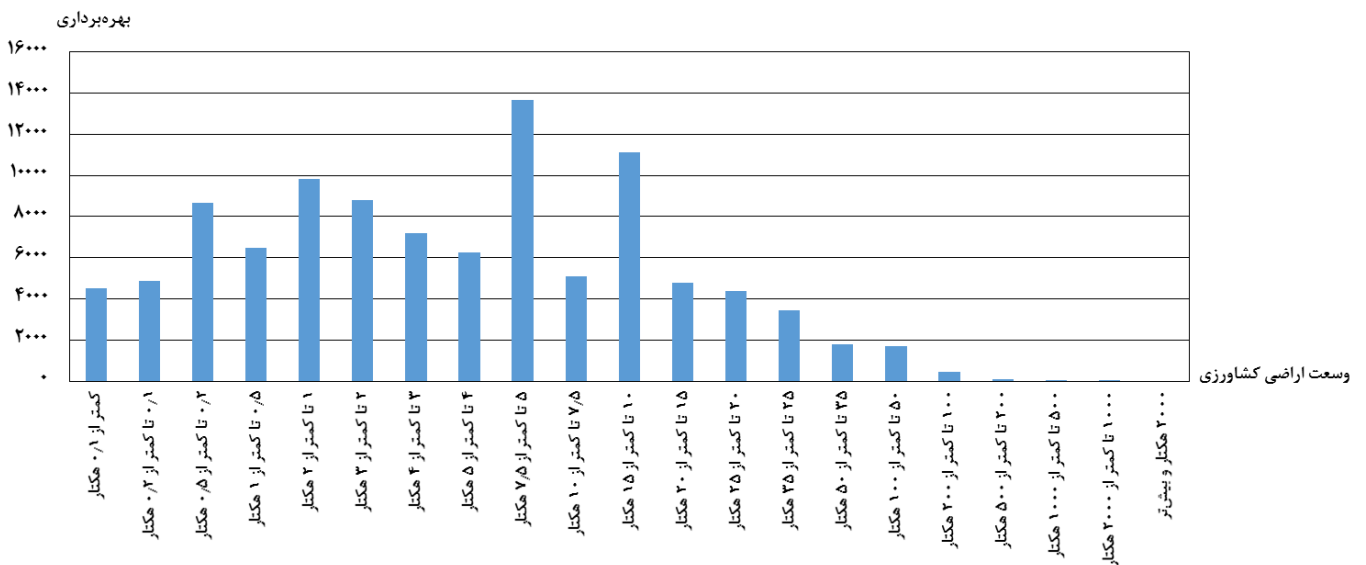
در سرشماری عمومی کشاورزی ۱۳۹۳، تعداد ۱۱۷۵۷۱ بهره‌بردار در سطح استان شناسایی و فهرست شده است که برای ۲۲۲ بهره‌بردار به دلایل مختلف، امکان تکمیل پرسشنامه فراهم نشده است (جدول الف). سهم این بخش از بهره‌برداران در نقاط روستایی ۰/۱۷ درصد و در نقاط شهری ۰/۳۵ درصد بوده است. آمارهای این نشریه، اطلاعات بهره‌برداران بدون پرسشنامه را در بر نمی‌گیرد. شایان ذکر است با توجه به تعاریف مربوط، شغل اصلی این بهره‌برداران لزوماً کشاورزی نیست.

جدول الف - سهم بهره‌برداران سرشماری نشده از مجموع بهره‌برداران فهرست شده

شرح	فهرست شده	دارای پرسشنامه	بدون پرسشنامه	
			تعداد	درصد
جمع	۱۱۷۵۷۱	۱۱۷۳۴۹	۲۲۲	۰/۱۹
شهری	۱۴۶۰۸	۱۴۵۵۷	۵۱	۰/۳۵
روستایی	۱۰۲۹۶۳	۱۰۲۷۹۲	۱۷۱	۰/۱۷

تعداد بهره‌برداری‌های کشاورزی استان، ۱۱۵۱۶۰ بهره‌برداری بوده است. از این تعداد ۹۶۵۳۹ واحد متعلق به خانوارهای معمولی ساکن در آبادی یا شهر مورد آمارگیری، ۱۸۳۳۰ واحد متعلق به بهره‌برداران غیر ساکن، ۹۳ واحد متعلق به خانوارهای معمولی غیر ساکن (در حال کوچ) و ۱۹۹ واحد متعلق به شرکت‌های رسمی و مؤسسه‌های عمومی است. نمودار ۱، فراوانی بهره‌برداری‌های کشاورزی را در طبقات وسعت اراضی کشاورزی نشان می‌دهد.

نمودار ۱ - تعداد بهره‌برداری‌های کشاورزی بر حسب وسعت اراضی کشاورزی



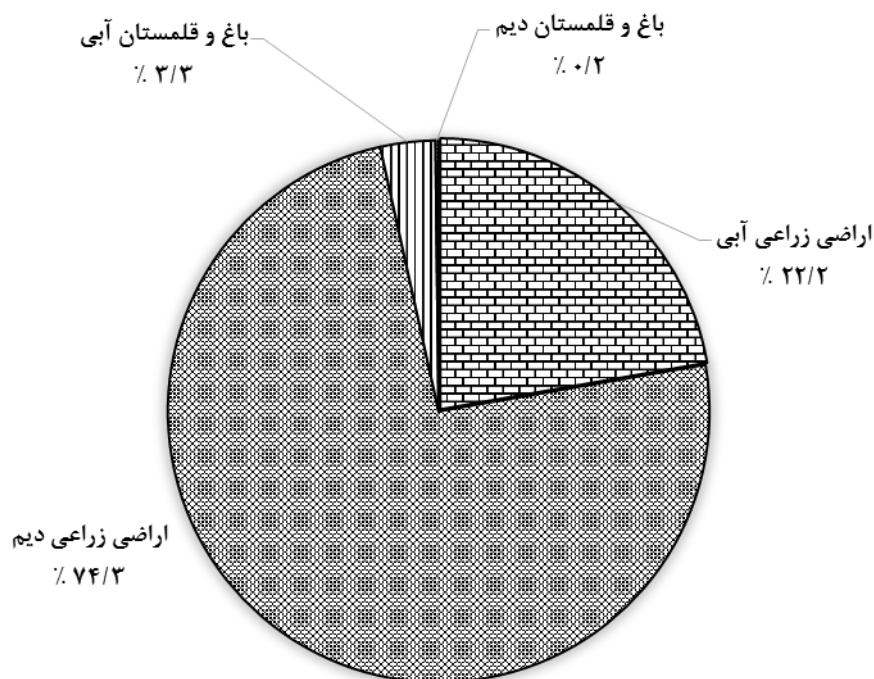
کاربری اراضی کشاورزی

بر اساس نتایج این سرشماری، اراضی کشاورزی استان حدود ۸۷۲ هزار هکتار است. این اراضی توسط ۱۰۳ هزار بهره‌بردار کشاورزی با زمین، مورد استفاده در فعالیت‌های زراعت و باغداری است و سهم هر بهره‌بردار به طور متوسط ۸/۴۵ هکتار می‌شود.

از کل اراضی کشاورزی استان ۲۵/۵۲ درصد، اراضی کشاورزی آبی با میانگین ۲/۸۱ هکتار برای هر بهره‌بردار دارای اراضی آبی و بقیه اراضی کشاورزی دیم با میانگین ۱۰/۹۱ هکتار برای هر بهره‌بردار دارای اراضی دیم است. از اراضی کشاورزی آبی ۸۷/۱۵ درصد به اراضی زراعی آبی (زیرکشت محصولات سالانه و آیش) و بقیه به اراضی باغ و قلمستان آبی اختصاص دارد. حال آن‌که نسبت اراضی زراعی دیم به کل اراضی کشاورزی دیم برابر با ۹۹/۷۵ درصد است.

توزیع فراوانی بهره‌بردارهای کشاورزی در طبقات وسعت اراضی کشاورزی، نشان می‌دهد که فراوانی نسبی بهره‌بردارهای کم‌زمین، زیاد است هر چند که مقدار زمین کشاورزی در اختیار آن‌ها زیاد نیست. نمودار ۲ کاربری اراضی کشاورزی در بهره‌بردارهای استان را نشان می‌دهد.

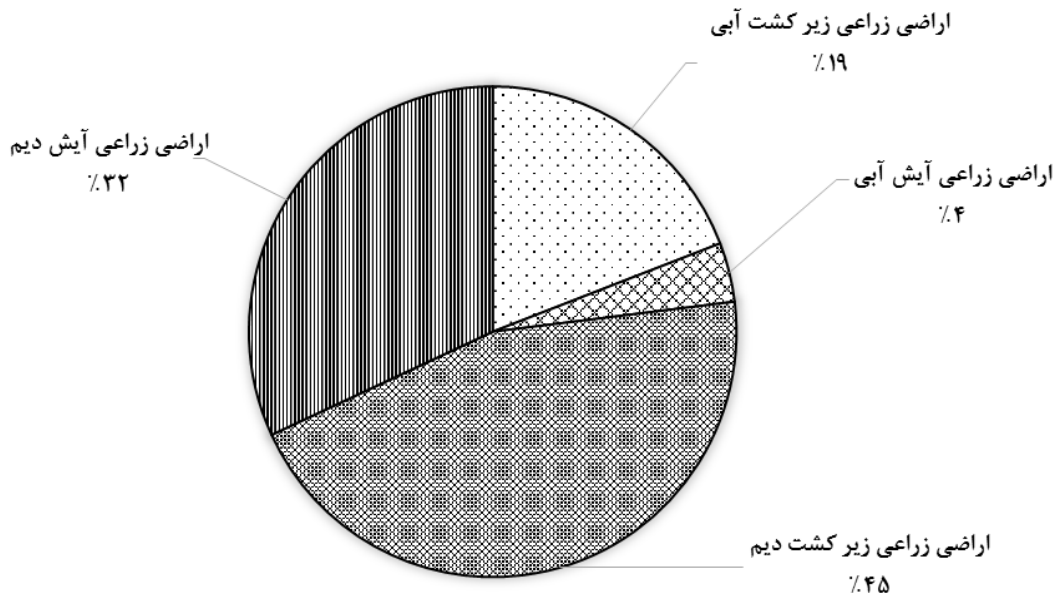
نمودار ۲ - کاربری اراضی کشاورزی



اراضی زراعی

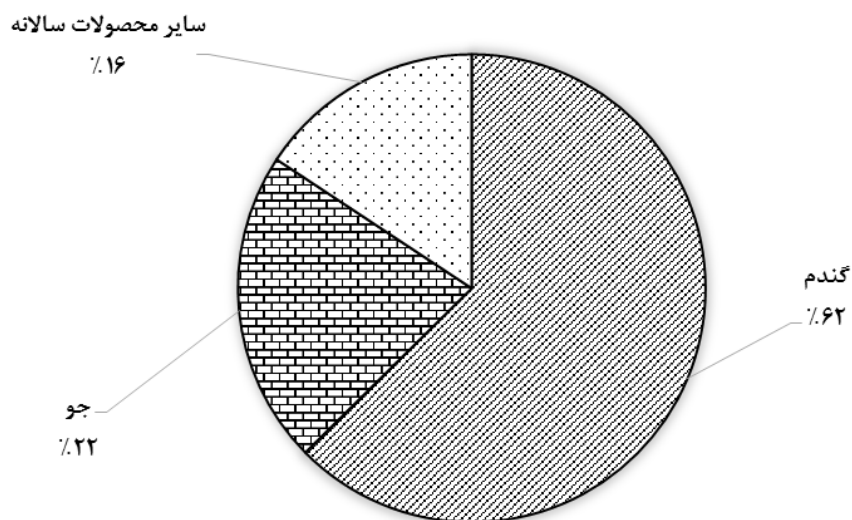
مساحت اراضی زراعی استان ۸۴۲ هزار هکتار بوده که ۶۴/۱۹ درصد آن زیر کشت محصولات سالانه و بقیه آیش بوده است. مساحت اراضی زراعی آبی استان ۱۹۴ هزار هکتار بوده که ۸۳/۰۵ درصد آن زیر کشت و بقیه آیش بوده است. مساحت اراضی زراعی دیم استان ۶۴۸ هزار هکتار بوده که ۵۸/۵۴ درصد آن زیر کشت و بقیه آیش بوده است.

نمودار ۳ - کاربری اراضی زراعی



تعداد بهره‌برداری‌های کشاورزی که به فعالیت زراعت مشغول بوده‌اند، بدون در نظر گرفتن کشت گلخانه‌ای ۸۲ هزار واحد است. سطح کاشت زراعت‌های انجام شده در اراضی زراعی (شامل کاشت مجدد) و یا کاشت زیر درختان باغ‌ها ۵۴۳ هزار هکتار است که ۱۶۲ هزار هکتار به کشت محصولات سالانه آبی و ۳۸۱ هزار هکتار به کشت محصولات سالانه دیم اختصاص داشته است. از اراضی زیر کشت محصولات سالانه، ۳۴۰ هزار هکتار به کشت گندم، ۱۱۸ هزار هکتار به کشت جو و بقیه به کشت سایر محصولات سالانه اختصاص داشته است. نمودار ۴ سطح کاشت محصولات سالانه را نشان می‌دهد.

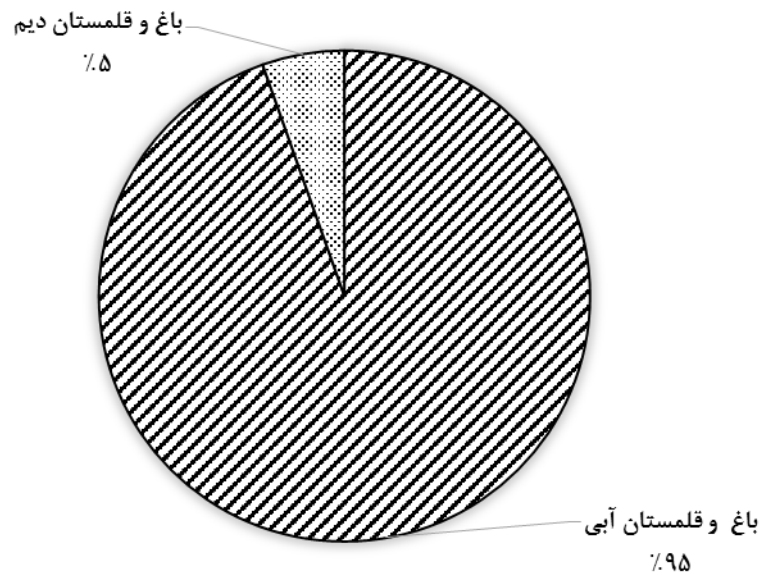
نمودار ۴ - سطح کاشت محصولات سالانه



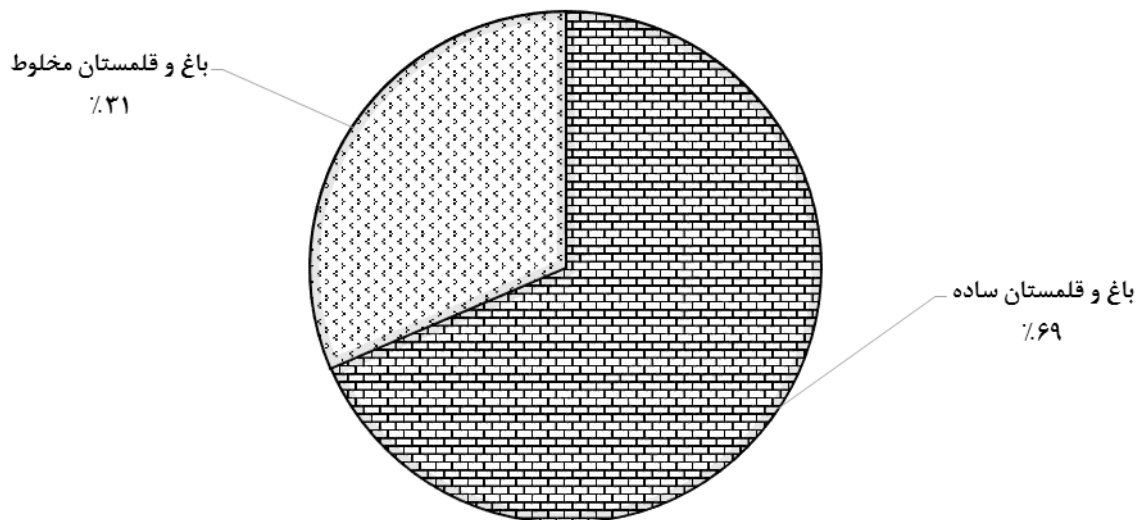
باغ و قلمستان

مساحت باغ و قلمستان استان ۳۰ هزار هکتار متعلق به ۵۷ هزار بهره‌برداری است. از این مساحت، ۲۸ هزار هکتار آبی متعلق به ۵۵ هزار بهره‌برداری و ۲ هزار هکتار دیم متعلق به ۳ هزار بهره‌برداری است. بر اساس نتایج حاصل از سرشماری، بیش از ۲۰ هزار هکتار از اراضی باغ و قلمستان استان به صورت باغ ساده (تک‌محصولی) و حدود ۱۰ هزار هکتار به صورت باغ مخلوط (چند محصولی) بوده است. نمودارهای زیر وضعیت باغ و قلمستان‌های استان به تفکیک آبی و دیم و ساده و مخلوط را نشان می‌دهد.

نمودار ۵- باغ و قلمستان به تفکیک آبی و دیم



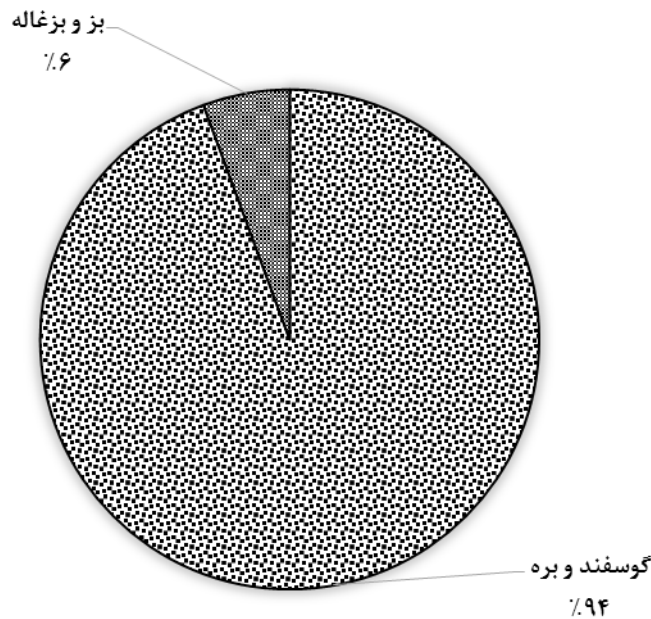
نمودار ۶- باغ و قلمستان به تفکیک ساده و مخلوط



پرورش دام

بر اساس نتایج حاصل از این سرشماری در ۳۷ هزار بهره‌برداری پرورش دهنده دام سبک جمعاً ۱۰۲۴ هزار رأس گوسفند و بره و ۶۱ هزار رأس بز و بزغاله نگهداری می‌شود که در حدود ۲۲/۴۵ درصد از این بهره‌برداری‌ها دارای هر دو نوع دام هستند. نمودار ۷ درصد دام سبک را به تفکیک گوسفند و بره و بز و بزغاله نشان می‌دهد.

نمودار ۷- درصد دام سبک به تفکیک گوسفند و بره و بز و بزغاله



۲۰ هزار از بهره‌برداری‌های کشاورزی استان دارای فعالیت پرورش گاو و گوساله هستند. تعداد گاو و گوساله در این بهره‌برداری‌ها ۸۶ هزار رأس است که ۷۰/۶۴ درصد از آن‌ها ماده هستند. در ۶۰ بهره‌برداری پرورش گاو میش و بچه گاو میش تعداد ۱۳۶ رأس گاو میش و بچه گاو میش نگهداری می‌شود.

کشت گلخانه‌ای

در استان تعداد ۱۲۰ بهره‌برداری کشاورزی با گلخانه‌هایی به مساحت ۴۴ هکتار به فعالیت کشت محصولات گلخانه‌ای نظیر گل و گیاهان زینتی و انواع محصولات سالانه و دائمی مشغول بوده‌اند.

پرورش طیور به روش سنتی، زنبور عسل و کرم ابریشم

بر اساس نتایج این سرشماری ۳۲ هزار بهره‌برداری به پرورش طیور به روش سنتی و ۱۴۸۳ بهره‌برداری به پرورش زنبور عسل مشغول بوده‌اند. این استان فاقد بهره‌برداری پرورش کرم ابریشم بوده است.

پرورش ماهی

بر اساس نتایج حاصل از سرشماری تعداد ۹۳ بهره‌برداری به فعالیت پرورش انواع ماهیان گرم آبی و سرد آبی اشتغال داشته‌اند که ۷۷ بهره‌برداری به پرورش فقط ماهیان سرد آبی، ۱۸ بهره‌برداری به پرورش فقط ماهیان گرم آبی و ۲ بهره‌برداری به پرورش هر دو نوع ماهی اشتغال داشته‌اند.

فصل اول

بهره‌برداران و بهره‌برداری‌های کشاورزی

۱- بهره‌برداران فهرست شده و بهره‌برداران سرشماری شده (دارای پرسشنامه) بر حسب نوع بهره‌بردار و شهرستان

خانوار معمولی ساکن		جمع		شهرستان
سرشماری شده	فهرست شده	سرشماری شده	فهرست شده	
۹۸۷۳۱	۹۸۸۸۵	۱۱۷۳۴۹	۱۱۷۵۷۱	همدان.....
۶۸۹۶	۶۸۹۷	۹۱۸۹	۹۱۹۰	اسدآباد.....
۹۷۳۸	۹۷۶۱	۱۱۲۸۷	۱۱۳۱۱	بهار.....
۹۸۳۵	۹۸۶۸	۱۱۴۰۴	۱۱۴۸۷	تویسرکان.....
۱۱۵۳۴	۱۱۵۴۵	۱۳۱۶۴	۱۳۱۷۵	رزن.....
۳۹۹۹	۴۰۰۱	۵۰۴۲	۵۰۴۴	فامنین.....
۱۳۸۹۵	۱۳۹۰۶	۱۵۶۲۶	۱۵۶۳۷	کیودرآهنک.....
۱۶۷۹۵	۱۶۸۳۵	۲۰۷۲۴	۲۰۷۶۷	ملایر.....
۱۲۳۷۴	۱۲۳۷۵	۱۳۸۳۵	۱۳۸۳۹	نهایوند.....
۱۳۶۵۵	۱۳۶۹۷	۱۷۰۷۸	۱۷۱۲۱	همدان.....

شرکت رسمی / مؤسسه‌ی عمومی		خانوار معمولی غیر ساکن		بهره‌بردار غیر ساکن		شهرستان
سرشماری شده	فهرست شده	سرشماری شده	فهرست شده	سرشماری شده	فهرست شده	
۱۹۹	۱۹۹	۹۹	۹۹	۱۸۳۳۰	۱۸۳۸۸	همدان.....
۱۰	۱۰	۵۰	۵۰	۲۲۳۳	۲۲۳۳	اسدآباد.....
۲۳	۲۳	۶	۶	۱۵۲۰	۱۵۲۱	بهار.....
۱۴	۱۴	۴	۴	۱۵۵۱	۱۶۰۱	تویسرکان.....
۲۵	۲۵	۰	۰	۱۶۰۵	۱۶۰۵	رزن.....
۸	۸	۰	۰	۱۰۳۵	۱۰۳۵	فامنین.....
۲۱	۲۱	۰	۰	۱۷۱۰	۱۷۱۰	کیودرآهنک.....
۲۱	۲۱	۸	۸	۳۹۰۰	۳۹۰۳	ملایر.....
۳۳	۳۳	۲۸	۲۸	۱۴۰۰	۱۴۰۳	نهایوند.....
۴۴	۴۴	۳	۳	۳۳۷۶	۳۳۷۷	همدان.....

۲- بهره‌برداری‌های کشاورزی بر حسب نوع بهره‌بردار و شهرستان

خانوار معمولی ساکن		جمع		شهرستان
بی‌زمین	کل	بی‌زمین	کل	
۱۱۷۰۸	۹۶۵۳۹	۱۱۹۳۲	۱۱۵۱۶۰	همدان.....
۱۱۲۸	۶۸۷۳	۱۱۸۵	۹۱۶۶	اسدآباد.....
۱۱۱۷	۹۲۸۴	۱۱۴۸	۱۰۸۳۳	بهار.....
۹۲۹	۹۶۸۴	۹۴۷	۱۱۲۵۳	تویسرکان.....
۱۳۲۸	۱۱۳۶۰	۱۳۳۷	۱۲۹۹۰	رزن.....
۵۴۴	۳۹۸۳	۵۴۶	۵۰۲۶	فامنین.....
۱۹۵۲	۱۳۷۸۶	۱۹۵۷	۱۵۵۱۷	کیودرآهنک.....
۱۷۹۵	۱۶۶۰۱	۱۸۲۸	۲۰۵۳۰	ملایر.....
۱۴۵۰	۱۲۰۹۶	۱۵۰۴	۱۳۵۵۱	نهایوند.....
۱۴۶۷	۱۲۸۷۲	۱۴۸۲	۱۶۲۹۵	همدان.....

شرکت رسمی / مؤسسه‌ی عمومی		خانوار معمولی غیر ساکن		بهره‌بردار غیر ساکن		شهرستان
بی‌زمین	کل	بی‌زمین	کل	بی‌زمین	کل	
۵۶	۱۹۹	۹۳	۹۳	۷۶	۱۸۳۳۰	همدان.....
۲	۱۰	۵۰	۵۰	۵	۲۲۳۳	اسدآباد.....
۶	۲۳	۶	۶	۱۹	۱۵۲۰	بهار.....
۲	۱۴	۴	۴	۱۲	۱۵۵۱	تویسرکان.....
۴	۲۵	۰	۰	۵	۱۶۰۵	رزن.....
۱	۸	۰	۰	۱	۱۰۳۵	فامنین.....
۴	۲۱	۰	۰	۱	۱۷۱۰	کیودرآهنک.....
۹	۲۱	۸	۸	۱۶	۳۹۰۰	ملایر.....
۲۲	۳۳	۲۲	۲۲	۱۱	۱۴۰۰	نهایوند.....
۶	۴۴	۳	۳	۶	۳۳۷۶	همدان.....

۳- بهره‌برداری‌های کشاورزی متعلق به اشخاص حقیقی بر حسب نوع و سن بهره‌بردار

خانوار معمولی غیر ساکن		بهره‌بردار غیر ساکن		خانوار معمولی ساکن		جمع		سن بهره‌بردار
بی‌زمین	کل	بی‌زمین	کل	بی‌زمین	کل	بی‌زمین	کل	
۹۳	۹۳	۷۶	۱۸۳۳۰	۱۱۷۰۸	۹۶۵۳۹	۱۱۸۷۶	۱۱۴۹۶۱	جمع.....
۰	۰	۰	۱	۱	۵	۱	۶	کمتر از ۱۵ ساله
۰	۰	۰	۱۰	۱۰	۸۵	۱۰	۹۵	۱۵-۱۹ ساله
۶	۶	۱	۴۹	۱۵۷	۸۹۵	۱۶۴	۹۴۹	۲۰-۲۴ ساله
۱۰	۱۰	۷	۲۳۰	۷۸۲	۳۳۶۹	۸۰۰	۳۶۰۹	۲۵-۲۹ ساله
۱۷	۱۷	۶	۵۱۶	۱۵۹۰	۶۲۷۷	۱۶۱۲	۶۸۱۰	۳۰-۳۴ ساله
۹	۹	۱۴	۹۲۹	۱۸۸۸	۸۲۴۷	۱۹۱۱	۹۱۸۶	۳۵-۳۹ ساله
۱۷	۱۷	۱۳	۱۷۵۹	۱۹۳۸	۱۰۹۶۰	۱۹۶۸	۱۲۷۳۶	۴۰-۴۴ ساله
۹	۹	۹	۲۶۴۱	۱۳۷۳	۱۰۰۶۹	۱۳۹۰	۱۲۷۱۹	۴۵-۴۹ ساله
۹	۹	۱۰	۳۳۷۶	۱۴۳۱	۱۳۸۰۰	۱۴۵۰	۱۷۱۸۶	۵۰-۵۴ ساله
۷	۷	۱۰	۲۷۷۱	۷۶۶	۹۴۷۸	۷۸۳	۱۲۲۵۶	۵۵-۵۹ ساله
۳	۳	۳	۲۵۱۱	۶۸۴	۱۰۷۳۶	۶۹۰	۱۳۲۵۰	۶۰-۶۴ ساله
۲	۲	۱	۱۳۴۰	۳۳۰	۵۸۸۰	۳۳۳	۷۲۲۲	۶۵-۶۹ ساله
۱	۱	۰	۱۱۷۱	۳۴۹	۶۹۶۹	۳۵۱	۸۱۴۱	۷۰-۷۴ ساله
۱	۱	۲	۵۵۰	۲۱۸	۴۸۴۳	۲۲۱	۵۳۹۴	۷۵-۷۹ ساله
۲	۲	۰	۴۷۶	۱۹۲	۴۹۲۶	۱۹۳	۵۴۰۴	۸۰ ساله و بیش‌تر

۴- بهره‌برداری‌های کشاورزی متعلق به اشخاص حقیقی بر حسب وضع سواد، مدرک تحصیلی بهره‌بردار و شهرستان

باسواد بر حسب مدرک تحصیلی					بی سواد	شهرستان
فوق دیپلم و بالاتر غیر کشاورزی	فوق دیپلم و بالاتر کشاورزی	راهنمایی، متوسطه و پیش‌دانشگاهی	ابتدایی و غیر رسمی	جمع		
۲۱۱۶	۵۹۱	۲۱۲۳۶	۴۶۷۲۹	۷۰۶۷۲	۴۴۲۹۰	همدان.....
۲۴۸	۶۹	۲۱۹۷	۳۴۱۵	۵۹۲۹	۳۲۲۷	اسدآباد.....
۱۹۴	۶۰	۲۲۲۰	۴۶۴۲	۷۱۱۷	۳۶۹۴	بهار.....
۳۲۳	۸۶	۲۳۴۹	۳۹۹۸	۶۷۵۷	۴۴۸۲	تویسرکان.....
۲۲۴	۸۱	۲۰۱۴	۵۲۴۷	۷۵۶۵	۵۴۰۰	رزن.....
۵۶	۳۰	۷۰۸	۲۱۵۱	۲۹۴۴	۲۰۷۳	فامنین.....
۱۵۵	۴۵	۲۱۴۱	۶۱۰۵	۸۴۴۶	۷۰۵۰	کبودرآهنگ.....
۲۴۱	۶۹	۳۳۸۶	۸۳۸۹	۱۲۰۸۴	۸۴۲۶	ملایر.....
۳۱۶	۶۵	۲۶۵۶	۵۴۶۱	۸۴۹۷	۵۰۲۱	نهایوند.....
۳۵۹	۸۸	۳۵۶۵	۷۳۲۱	۱۱۳۳۳	۴۹۱۸	همدان.....

۵- بهره‌برداری‌های کشاورزی متعلق به اشخاص حقیقی بر حسب وضع سواد، مدرک تحصیلی بهره‌بردار و وسعت اراضی کشاورزی

باسواد بر حسب مدرک تحصیلی					بی‌سواد	وسعت اراضی کشاورزی
فوق‌دیپلم و بالاتر غیر کشاورزی	فوق‌دیپلم و بالاتر کشاورزی	راهنمایی، متوسطه و پیش‌دانشگاهی	ابتدایی و غیر رسمی	جمع		
۲۱۱۶	۵۹۱	۲۱۲۳۶	۴۶۷۲۹	۷۰۶۷۲	۴۴۲۹۰	جمع
۱۳۵	۵۹	۲۸۵۳	۵۲۵۸	۸۳۰۵	۳۵۷۱	بدون زمین
۸۱۹	۱۶۶	۵۶۰۵	۸۹۳۷	۱۵۵۲۶	۸۹۷۶	جمع کمتر از ۱ هکتار
۱۳۲	۳۸	۹۹۸	۱۶۰۸	۲۷۷۶	۱۷۰۶	کمتر از ۰/۱ هکتار
۱۸۰	۳۶	۱۱۰۷	۱۸۱۴	۳۱۳۶	۱۷۳۲	۰/۱ تا کمتر از ۰/۲ هکتار
۳۴۳	۵۹	۲۰۸۵	۳۱۰۵	۵۵۹۲	۳۰۷۳	۰/۲ تا کمتر از ۰/۵ هکتار
۱۶۴	۳۳	۱۴۱۶	۲۴۱۰	۴۰۲۲	۲۴۶۵	۰/۵ تا کمتر از ۱ هکتار
۴۸۹	۱۴۸	۵۹۸۳	۱۲۷۵۲	۱۹۳۷۱	۱۲۶۹۴	جمع ۱ تا کمتر از ۵ هکتار
۲۰۲	۶۰	۲۰۴۶	۳۷۷۱	۶۰۷۹	۳۷۳۲	۱ تا کمتر از ۲ هکتار
۱۰۸	۳۷	۱۶۵۴	۳۵۵۴	۵۳۵۳	۳۴۵۳	۲ تا کمتر از ۳ هکتار
۹۵	۳۲	۱۲۳۵	۲۹۱۶	۴۲۷۸	۲۹۲۳	۳ تا کمتر از ۴ هکتار
۸۴	۱۹	۱۰۴۸	۲۵۱۱	۳۶۶۲	۲۵۸۷	۴ تا کمتر از ۵ هکتار
۴۷۲	۱۴۸	۵۰۶۳	۱۴۶۳۴	۲۰۳۱۶	۱۴۳۷۶	جمع ۵ تا کمتر از ۲۰ هکتار
۱۷۲	۵۵	۲۰۷۷	۵۶۷۷	۷۹۸۱	۵۷۰۱	۵ تا کمتر از ۷/۵ هکتار
۶۸	۲۱	۷۵۴	۲۱۸۰	۳۰۲۳	۲۰۶۵	۷/۵ تا کمتر از ۱۰ هکتار
۱۵۱	۴۷	۱۵۶۲	۴۶۴۹	۶۴۰۹	۴۷۲۳	۱۰ تا کمتر از ۱۵ هکتار
۸۱	۲۵	۶۷۰	۲۱۲۸	۲۹۰۳	۱۸۸۷	۱۵ تا کمتر از ۲۰ هکتار
۱۳۲	۵۰	۱۳۲۷	۴۱۴۷	۵۶۵۶	۳۹۲۲	جمع ۲۰ تا کمتر از ۵۰ هکتار
۵۱	۲۰	۵۸۳	۱۸۶۸	۲۵۲۲	۱۸۶۶	۲۰ تا کمتر از ۲۵ هکتار
۵۹	۱۴	۴۷۷	۱۴۵۸	۲۰۰۸	۱۴۱۵	۲۵ تا کمتر از ۳۵ هکتار
۲۱	۱۷	۲۶۷	۸۲۱	۱۱۲۶	۶۴۱	۳۵ تا کمتر از ۵۰ هکتار
۶۹	۲۲	۴۰۴	۱۰۰۲	۱۴۹۷	۷۵۱	جمع ۵۰ هکتار و بیش‌تر
۴۲	۱۴	۲۷۸	۷۴۴	۱۰۷۸	۶۰۱	۵۰ تا کمتر از ۱۰۰ هکتار
۲۱	۴	۹۹	۲۰۶	۳۳۰	۱۲۶	۱۰۰ تا کمتر از ۲۰۰ هکتار
۴	۴	۲۵	۴۲	۷۵	۲۱	۲۰۰ تا کمتر از ۵۰۰ هکتار
۲	۰	۳	۹	۱۴	۳	۵۰۰ تا کمتر از ۱۰۰۰ هکتار
۰	۰	۰	۱	۱	۰	۱۰۰۰ تا کمتر از ۲۰۰۰ هکتار
۰	۰	۰	۰	۰	۰	۲۰۰۰ هکتار و بیش‌تر

۶- بهره‌برداری‌های کشاورزی متعلق به اشخاص حقیقی بر حسب وضع سواد، مدرک تحصیلی و سن بهره‌بردار

باسواد بر حسب مدرک تحصیلی					بی‌سواد	سن بهره‌بردار
فوق دیپلم و بالاتر غیر کشاورزی	فوق دیپلم و بالاتر کشاورزی	راهنمایی، متوسطه و پیش‌دانشگاهی	ابتدایی و غیر رسمی	جمع		
۲۱۱۶	۵۹۱	۲۱۲۳۶	۴۶۷۲۹	۷۰۶۷۲	۴۴۲۹۰	جمع.....
۰	۰	۰	۴	۴	۲	کمتر از ۱۵ ساله
۱	۱	۷۰	۱۹	۹۱	۴	۱۵-۱۹ ساله
۶۹	۳۶	۶۰۱	۲۱۲	۹۱۷	۳۳	۲۰-۲۴ ساله
۱۷۹	۷۱	۲۱۹۲	۱۰۰۵	۳۴۴۶	۱۶۳	۲۵-۲۹ ساله
۲۲۷	۷۴	۳۵۶۴	۲۵۵۴	۶۴۱۹	۳۹۱	۳۰-۳۴ ساله
۲۵۶	۸۱	۴۰۱۶	۴۰۳۷	۸۳۸۹	۷۹۷	۳۵-۳۹ ساله
۳۳۹	۸۶	۳۶۳۷	۶۷۲۸	۱۰۷۹۰	۱۹۴۶	۴۰-۴۴ ساله
۲۸۵	۵۵	۲۵۳۶	۶۹۹۶	۹۸۷۱	۲۸۴۷	۴۵-۴۹ ساله
۳۰۲	۸۰	۲۲۱۷	۸۴۸۸	۱۱۰۸۷	۶۰۹۹	۵۰-۵۴ ساله
۲۰۰	۵۰	۱۰۲۶	۵۸۲۷	۷۱۰۴	۵۱۵۳	۵۵-۵۹ ساله
۱۴۱	۲۶	۶۹۶	۴۸۲۱	۵۶۸۴	۷۵۶۶	۶۰-۶۴ ساله
۵۷	۱۲	۳۰۳	۲۲۵۸	۲۶۲۹	۴۵۹۳	۶۵-۶۹ ساله
۳۸	۱۳	۲۲۱	۱۸۷۶	۲۱۴۷	۵۹۹۴	۷۰-۷۴ ساله
۱۰	۳	۸۵	۱۰۶۸	۱۱۶۷	۴۲۲۷	۷۵-۷۹ ساله
۱۴	۴	۷۲	۸۳۷	۹۲۷	۴۴۷۷	۸۰ ساله و بیش تر

فصل دوم

کاربری اراضی کشاورزی

۷- بهره‌برداری‌های کشاورزی بر حسب نوع فعالیت و شهرستان

شهرستان	زراعت	باغداری ^(۱)	کشت گلخانه‌ای	پرورش طیور به‌روش سنتی	پرورش زنبور عسل	پرورش دام سنگین	پرورش دام سبک	پرورش کرم ابریشم	پرورش ماهی
همدان.....	۱۲۴۱۲	۵۹۲۰۶	۱۲۰	۳۱۸۸۶	۱۴۸۳	۱۹۹۱۲	۳۶۶۸۰	۰	۹۳
اسدآباد.....	۷۱۹۳	۳۳۸۶	۱۹	۳۳۵۰	۱۴۲	۱۸۰۸	۲۷۸۱	۰	۹
بهار.....	۸۲۲۱	۵۸۹۹	۵	۳۰۱۶	۱۶۹	۱۸۲۵	۲۹۷۷	۰	۱۴
تویسرکان.....	۶۶۶۴	۸۴۶۷	۱۹	۲۱۰۰	۲۵۱	۱۵۶۶	۳۰۵۸	۰	۰
همدان.....	۱۰۲۸۶	۶۲۹۹	۱۲	۲۸۹۲	۲۲۰	۳۳۶۰	۵۲۵۶	۰	۷
فامنین.....	۴۴۲۹	۱۳۰۰	۳	۲۰۳۲	۳۱	۶۲۷	۲۰۸۷	۰	۴
کیودرآهنک.....	۱۳۱۸۳	۴۲۱۸	۵	۶۴۱۰	۴۱	۳۸۶۲	۷۷۰۰	۰	۱۰
ملایر.....	۱۲۸۴۳	۱۴۹۷۴	۸	۵۶۹۹	۲۲۴	۲۹۲۸	۶۵۷۰	۰	۴
نهایوند.....	۹۸۹۲	۵۴۷۲	۲۲	۲۳۱۶	۲۸۹	۲۳۲۵	۲۸۴۹	۰	۳۴
همدان.....	۹۷۰۱	۹۱۹۱	۲۸	۴۰۷۲	۱۱۷	۱۶۱۱	۳۴۰۳	۰	۱۱

(۱) بهره‌برداری‌هایی که باغ ندارند ولی درختان پراکنده دارند، در این جا به عنوان بهره‌برداری دارای فعالیت باغداری به حساب آمده‌اند.

۸- تعداد و مساحت بهره‌برداری‌های با زمین بر حسب شهرستان (بهره‌برداری - هکتار)

شهرستان	کل		اراضی زراعی		باغ و قلمستان	
	تعداد	مساحت	تعداد	مساحت	تعداد	مساحت
همدان.....	۱۰۳۲۲۸	۱۷۲۱۷۴	۸۲۳۷۶	۱۴۱۹۴۰	۵۶۹۸۰	۳۰۲۳۵
اسدآباد.....	۷۹۸۱	۴۸۹۹۷	۷۱۹۱	۴۶۶۲۱	۲۵۹۷	۲۳۷۶
بهار.....	۹۶۸۶	۷۳۳۰۳	۸۲۱۸	۷۱۱۹۸	۵۸۲۴	۲۱۰۵
تویسرکان.....	۱۰۳۰۶	۳۵۷۶۵	۶۶۶۴	۳۰۹۵۲	۸۲۳۴	۴۸۱۳
رزن.....	۱۱۶۵۳	۱۳۶۲۰۹	۱۰۲۸۶	۱۳۳۹۵۹	۶۲۳۶	۲۲۵۰
فامنین.....	۴۴۷۹	۷۴۳۳۸	۴۴۲۹	۷۳۹۷۰	۱۱۷۰	۳۶۹
کیودرآهنک.....	۱۳۵۶۰	۲۱۸۱۱۸	۱۳۱۸۳	۲۱۷۱۱۲	۴۲۱۵	۱۰۰۶
ملایر.....	۱۸۷۰۳	۱۰۹۳۶۸	۱۲۸۴۳	۱۰۰۷۹۰	۱۴۸۶۸	۸۵۷۸
نهایوند.....	۱۲۰۴۶	۵۹۶۹۱	۹۸۹۲	۵۴۸۱۰	۵۳۰۰	۴۸۸۱
همدان.....	۱۴۸۱۴	۱۱۶۳۸۵	۹۶۷۰	۱۱۲۵۲۸	۸۵۳۷	۳۸۵۷

۹- تعداد و مساحت بهره‌برداری‌های با زمین بر حسب وسعت اراضی کشاورزی (بهره‌برداری - هکتار)

باغ و قلمستان		اراضی زراعی		کل		وسعت اراضی کشاورزی
مساحت	تعداد	مساحت	تعداد	مساحت	تعداد	
۳۰۳۳۵	۵۶۹۱۰	۱۶۱۹۴۰	۱۲۳۳۷۶	۱۷۲۱۷۴	۱۰۳۲۲۸	جمع
۴۷۵۵	۲۰۷۸۲	۲۵۳۴	۶۵۲۰	۷۲۸۹	۲۴۵۵۳	جمع کمتر از ۱ هکتار
۱۹۹	۴۳۵۴	۱۰	۲۱۴	۲۱۰	۴۵۱۵	کمتر از ۰/۱ هکتار
۴۹۹	۴۴۸۷	۵۸	۵۸۵	۵۵۷	۴۸۷۵	۰/۱ تا کمتر از ۰/۲ هکتار
۱۸۵۸	۷۲۵۷	۵۹۴	۲۲۸۶	۲۴۵۲	۸۶۶۹	۰/۲ تا کمتر از ۰/۵ هکتار
۲۱۹۹	۴۶۸۳	۱۸۷۱	۳۴۳۵	۴۰۷۰	۶۴۹۴	۰/۵ تا کمتر از ۱ هکتار
۸۷۲۷	۱۵۶۲۸	۷۰۳۶۰	۲۹۴۵۶	۷۹۰۸۷	۳۲۰۹۱	جمع ۱ تا کمتر از ۵ هکتار
۳۱۱۷	۵۳۸۵	۸۷۱۸	۷۹۹۰	۱۱۸۳۴	۹۸۱۷	۱ تا کمتر از ۲ هکتار
۲۲۸۵	۴۰۶۲	۱۶۶۵۴	۸۲۹۴	۱۸۹۳۹	۸۸۱۹	۲ تا کمتر از ۳ هکتار
۱۷۶۷	۳۳۱۲	۲۰۷۵۳	۷۰۱۴	۲۲۵۲۱	۷۲۰۴	۳ تا کمتر از ۴ هکتار
۱۵۵۸	۲۸۶۸	۲۴۲۳۵	۶۱۵۹	۲۵۷۹۳	۶۲۵۲	۴ تا کمتر از ۵ هکتار
۹۲۳۴	۱۵۶۳۲	۳۱۳۰۳۱	۳۴۵۵۹	۳۲۲۲۶۵	۳۴۷۱۲	جمع ۵ تا کمتر از ۲۰ هکتار
۳۱۷۹	۶۰۴۶	۷۶۱۶۱	۱۳۵۸۷	۷۹۳۴۱	۱۳۶۹۱	۵ تا کمتر از ۷/۵ هکتار
۱۵۰۰	۲۴۸۱	۴۰۸۲۲	۵۰۷۳	۴۲۳۲۲	۵۰۸۷	۷/۵ تا کمتر از ۱۰ هکتار
۳۰۰۸	۵۰۳۲	۱۲۰۷۲۴	۱۱۱۱۱	۱۲۳۷۳۲	۱۱۱۴۰	۱۰ تا کمتر از ۱۵ هکتار
۱۵۴۷	۲۰۷۳	۷۵۳۲۴	۴۷۸۸	۷۶۸۷۱	۴۷۹۵	۱۵ تا کمتر از ۲۰ هکتار
۳۶۲۵	۴۰۷۲	۲۵۶۵۳۶	۹۵۷۶	۲۶۰۱۶۲	۹۵۹۳	جمع ۲۰ تا کمتر از ۵۰ هکتار
۱۴۲۷	۱۸۸۶	۸۹۸۲۴	۴۳۸۴	۹۱۲۵۱	۴۳۹۳	۲۰ تا کمتر از ۲۵ هکتار
۱۲۶۳	۱۴۶۴	۹۶۷۶۳	۳۴۲۱	۹۸۰۲۶	۳۴۲۸	۲۵ تا کمتر از ۳۵ هکتار
۹۳۵	۷۲۲	۶۹۹۴۹	۱۷۷۱	۷۰۸۸۵	۱۷۷۲	۳۵ تا کمتر از ۵۰ هکتار
۳۸۹۴	۸۶۶	۱۹۹۴۷۹	۲۲۶۴	۲۰۳۳۷۲	۲۲۷۸	جمع ۵۰ هکتار و بیش تر
۱۸۸۸	۶۴۰	۱۰۲۷۳۹	۱۶۸۲	۱۰۴۶۲۷	۱۶۹۴	۵۰ تا کمتر از ۱۰۰ هکتار
۶۰۰	۱۶۴	۵۴۳۶۲	۴۵۹	۵۴۹۶۲	۴۵۹	۱۰۰ تا کمتر از ۲۰۰ هکتار
۸۹۱	۵۴	۲۵۴۳۶	۱۰۱	۲۶۳۲۷	۱۰۲	۲۰۰ تا کمتر از ۵۰۰ هکتار
۵۱۵	۸	۱۳۹۴۲	۲۱	۱۴۴۵۷	۲۲	۵۰۰ تا کمتر از ۱۰۰۰ هکتار
//	۱	۳۰۰۰	۲	۳۰۰۰	۲	۱۰۰۰ تا کمتر از ۲۰۰۰ هکتار
.	۲۰۰۰ هکتار و بیش تر

۱۰- تعداد و مساحت بهره‌برداری‌های با زمین بر حسب سن بهره‌بردار (بهره‌برداری - هکتار)

باغ و قلمستان		اراضی زراعی		کل		سن بهره‌بردار
مساحت	تعداد	مساحت	تعداد	مساحت	تعداد	
۲۸۷۵۹	۵۶۸۸۷	۱۳۳۸۱۶	۱۲۳۰۳	۱۶۲۵۷۵	۱۰۳۰۸۵	جمع
۱	۲	۱۸	۴	۱۹	۵	کمتر از ۱۵ ساله
۱۱	۳۶	۸۸۸	۷۴	۸۹۹	۸۶	۱۵-۱۹ ساله
۱۶۵	۳۷۴	۵۹۴۷	۶۷۳	۶۱۱۱	۷۸۶	۲۰-۲۴ ساله
۵۲۹	۱۲۵۹	۲۰۹۱۳	۲۳۸۵	۲۱۴۴۲	۲۸۰۹	۲۵-۲۹ ساله
۱۰۴۵	۲۳۴۲	۳۶۰۴۶	۴۳۴۶	۳۷۰۹۰	۵۱۹۷	۳۰-۳۴ ساله
۱۵۴۴	۳۳۵۴	۵۳۹۰۸	۵۹۴۶	۵۵۴۵۲	۷۲۷۴	۳۵-۳۹ ساله
۲۵۳۲	۵۲۴۷	۸۳۴۱۲	۸۷۹۶	۸۵۹۴۴	۱۰۷۶۹	۴۰-۴۴ ساله
۳۰۵۶	۵۸۰۳	۸۸۹۷۱	۹۰۶۴	۹۲۰۲۷	۱۱۳۲۹	۴۵-۴۹ ساله
۴۵۰۱	۸۴۷۳	۱۳۰۴۸۴	۱۲۵۷۹	۱۳۴۹۸۵	۱۵۷۳۵	۵۰-۵۴ ساله
۳۳۲۹	۶۳۱۰	۱۰۴۴۸۴	۹۲۴۰	۱۰۷۸۱۳	۱۱۴۷۴	۵۵-۵۹ ساله
۳۵۹۹	۷۴۷۳	۱۰۹۴۶۸	۹۹۹۰	۱۱۳۰۶۷	۱۲۵۶۰	۶۰-۶۴ ساله
۲۱۵۳	۴۱۹۲	۵۷۳۸۲	۵۴۰۸	۵۹۵۳۵	۶۸۸۹	۶۵-۶۹ ساله
۲۶۷۵	۵۰۸۴	۶۲۶۹۳	۵۹۸۲	۶۵۴۶۸	۷۷۹۱	۷۰-۷۴ ساله
۱۵۷۰	۳۳۴۶	۳۹۱۶۴	۴۰۰۶	۴۰۷۳۵	۵۱۷۲	۷۵-۷۹ ساله
۲۰۵۰	۳۵۹۲	۴۰۰۳۸	۳۸۱۰	۴۲۰۸۸	۵۲۱۱	۸۰ ساله و بیش تر

۱۱- تعداد و مساحت بهره‌برداری‌های با زمین آبی بر حسب شهرستان (بهره‌برداری - هکتار)

شهرستان		کل		اراضی زراعی آبی		باغ و قلمستان آبی	
تعداد	مساحت	تعداد	مساحت	تعداد	مساحت	تعداد	مساحت
همدان.....	۷۹۳۳۳	۲۲۲۶۰۷	۴۳۱۳۰	۱۹۴۰۰۸	۵۴۸۴۸	۲۸۵۹۹	
اسدآباد.....	۵۹۸۲	۲۴۱۹۳	۴۳۸۱	۲۲۰۴۹	۲۵۳۵	۲۱۴۴	
بهار.....	۸۰۶۵	۲۲۰۳۹	۵۳۶۵	۲۰۲۴۴	۵۳۳۸	۱۷۹۵	
تویسرکان.....	۹۰۵۲	۱۲۶۶۱	۳۴۴۰	۷۹۳۲	۸۱۶۳	۴۷۲۹	
رزن.....	۸۲۴۹	۳۱۲۳۸	۴۴۱۹	۲۹۱۰۲	۵۹۲۶	۲۱۳۶	
فامنین.....	۲۵۲۲	۱۴۱۱۵	۱۷۹۱	۱۳۷۴۸	۱۱۶۸	۳۶۸	
کبودرآهنگ.....	۶۰۳۱	۲۵۱۹۲	۳۶۶۰	۲۴۵۷۰	۳۳۵۳	۶۲۲	
ملایر.....	۱۶۶۶۱	۳۱۳۸۵	۶۹۴۷	۲۳۱۶۴	۱۴۷۵۰	۸۲۲۰	
نهایوند.....	۱۰۷۸۹	۳۴۷۱۵	۷۹۳۵	۲۹۸۹۶	۵۲۸۳	۴۸۱۸	
همدان.....	۱۱۹۸۴	۲۷۰۷۰	۵۱۹۳	۲۳۳۰۳	۸۳۳۱	۳۷۶۷	

۱۲- تعداد و مساحت بهره‌برداری‌های با زمین دیم بر حسب شهرستان (بهره‌برداری - هکتار)

شهرستان		کل		اراضی زراعی دیم		باغ و قلمستان دیم	
تعداد	مساحت	تعداد	مساحت	تعداد	مساحت	تعداد	مساحت
همدان.....	۵۹۵۳۸	۶۴۹۵۶۷	۵۸۹۲۸	۶۴۷۹۳۱	۲۶۸۱	۱۶۳۶	
اسدآباد.....	۵۰۲۴	۲۴۸۰۵	۵۰۰۰	۲۴۵۷۳	۶۸	۲۳۲	
بهار.....	۵۳۱۶	۵۱۲۶۴	۵۱۳۰	۵۰۹۵۴	۶۱۰	۳۱۰	
تویسرکان.....	۵۱۷۸	۲۳۱۰۴	۵۱۲۸	۲۳۰۲۱	۱۵۷	۸۳	
رزن.....	۸۵۱۸	۱۰۴۹۷۱	۸۴۳۵	۱۰۴۸۵۷	۳۷۸	۱۱۴	
فامنین.....	۳۳۷۴	۶۰۲۲۳	۳۳۷۴	۶۰۲۲۲	۵	۱	
کبودرآهنگ.....	۱۱۷۴۷	۱۹۲۹۲۶	۱۱۶۵۱	۱۹۲۵۴۱	۸۸۳	۳۸۴	
ملایر.....	۱۰۱۷۸	۷۷۹۸۴	۱۰۱۲۳	۷۷۶۲۶	۲۹۵	۳۵۸	
نهایوند.....	۴۶۹۰	۲۴۹۷۶	۴۶۸۲	۲۴۹۱۳	۱۹	۶۳	
همدان.....	۵۵۱۴	۸۹۳۱۵	۵۴۰۵	۸۹۲۲۵	۲۶۷	۹۱	

۱۳- تعداد و مساحت بهره‌برداری‌های دارای اراضی زراعی بر حسب شهرستان (بهره‌برداری - هکتار)

آیش		زیر کشت		کل		شهرستان
مساحت	تعداد	مساحت	تعداد	مساحت	تعداد	
۳۰۱۵۱۱	۴۳۰۱۶	۵۴۰۴۲۹	۷۷۳۱۹	۱۴۱۹۴۰	۱۲۳۳۷۶	همدان.....
۶۹۷۰	۱۸۲۵	۳۹۶۵۲	۷۰۰۳	۴۶۶۲۱	۷۱۹۱	اسدآباد.....
۲۱۵۵۲	۳۶۴۲	۴۹۶۴۶	۷۶۵۹	۷۱۱۹۸	۸۲۱۸	بهار.....
۷۶۷۲	۲۷۱۴	۲۳۲۸۱	۵۷۰۵	۳۰۹۵۲	۶۶۶۴	تویسرکان.....
۵۱۵۷۷	۷۲۹۰	۸۲۳۸۲	۹۷۲۷	۱۳۳۹۵۹	۱۰۲۸۶	رزن.....
۳۱۳۰۴	۳۰۷۰	۴۲۶۶۵	۴۰۷۳	۷۳۹۷۰	۴۴۲۹	فامنین.....
۱۰۳۱۲۶	۱۱۳۰۹	۱۱۳۹۸۶	۱۲۳۸۸	۲۱۷۱۱۲	۱۳۱۸۳	کیودرآهنک.....
۳۹۸۴۷	۸۱۶۱	۶۰۹۴۳	۱۱۹۰۰	۱۰۰۷۹۰	۱۲۸۴۳	ملایر.....
۴۹۳۵	۱۱۱۵	۴۹۸۷۵	۹۸۲۱	۵۴۸۱۰	۹۸۹۲	نهایوند.....
۳۴۵۲۸	۳۸۹۰	۷۸۰۰۰	۹۰۴۳	۱۱۲۵۲۸	۹۶۷۰	همدان.....

۱۴- تعداد و مساحت بهره‌برداری‌های دارای اراضی زراعی بر حسب وسعت اراضی کشاورزی (بهره‌برداری - هکتار)

آیش		زیر کشت		کل		وسعت اراضی کشاورزی
مساحت	تعداد	مساحت	تعداد	مساحت	تعداد	
۳۰۱۵۱۱	۴۳۰۱۶	۵۴۰۴۲۹	۷۷۳۱۹	۸۶۱۹۴۰	۸۲۳۷۶	جمع.....
۴۱۸	۱۳۸۲	۲۱۱۶	۵۵۹۳	۲۵۳۴	۶۵۲۰	جمع کمتر از ۱ هکتار.....
۲	۴۳	۸	۱۷۸	۱۰	۲۱۴	کمتر از ۰/۱ هکتار.....
۱۴	۱۵۱	۴۴	۴۶۶	۵۸	۵۸۵	۰/۱ تا کمتر از ۰/۲ هکتار.....
۹۶	۴۳۱	۴۹۸	۱۹۴۶	۵۹۴	۲۲۸۶	۰/۲ تا کمتر از ۰/۵ هکتار.....
۳۰۶	۷۵۷	۱۵۶۵	۳۰۰۴	۱۸۷۱	۳۴۳۵	۰/۵ تا کمتر از ۱ هکتار.....
۱۶۱۴۲	۱۰۳۰۴	۵۴۲۱۸	۲۶۸۲۷	۷۰۳۶۰	۲۹۴۵۶	جمع ۱ تا کمتر از ۵ هکتار.....
۱۵۳۲	۱۹۲۰	۷۱۸۶	۷۰۶۷	۸۷۱۸	۷۹۹۰	۱ تا کمتر از ۲ هکتار.....
۲۵۵۳	۲۷۵۴	۱۳۱۰۱	۷۴۸۱	۱۶۶۵۴	۸۲۹۴	۲ تا کمتر از ۳ هکتار.....
۴۶۳۱	۲۶۷۳	۱۶۱۲۲	۶۴۸۴	۲۰۷۵۳	۷۰۱۴	۳ تا کمتر از ۴ هکتار.....
۶۴۲۶	۲۹۵۸	۱۷۸۰۹	۵۷۹۵	۲۴۲۳۵	۶۱۵۹	۴ تا کمتر از ۵ هکتار.....
۱۰۴۰۲۸	۲۱۶۸۴	۲۰۹۰۰۳	۳۳۲۸۶	۳۱۳۰۳۱	۳۴۵۵۹	جمع ۵ تا کمتر از ۲۰ هکتار.....
۲۱۳۲۵	۷۲۲۴	۵۴۸۳۶	۱۲۹۶۹	۷۶۱۶۱	۱۳۵۸۷	۵ تا کمتر از ۷/۵ هکتار.....
۱۲۶۵۰	۳۱۶۴	۲۸۱۷۲	۴۹۲۲	۴۰۸۲۲	۵۰۷۳	۷/۵ تا کمتر از ۱۰ هکتار.....
۴۳۱۱۱	۷۸۳۰	۷۷۶۱۳	۱۰۷۴۹	۱۲۰۷۲۴	۱۱۱۱۱	۱۰ تا کمتر از ۱۵ هکتار.....
۲۶۹۴۲	۳۴۶۷	۴۸۳۸۲	۴۶۴۵	۷۵۳۲۴	۴۷۸۸	۱۵ تا کمتر از ۲۰ هکتار.....
۱۰۲۵۴۴	۷۷۳۴	۱۵۳۹۹۳	۹۳۷۱	۲۵۶۵۳۶	۹۵۷۶	جمع ۲۰ تا کمتر از ۵۰ هکتار.....
۲۵۶۴۶	۳۴۵۰	۵۴۱۷۸	۴۲۴۹	۸۹۸۲۴	۴۳۸۴	۲۰ تا کمتر از ۲۵ هکتار.....
۳۸۴۹۵	۲۷۸۷	۵۸۲۶۸	۳۳۷۳	۹۶۷۶۳	۳۴۲۱	۲۵ تا کمتر از ۳۵ هکتار.....
۲۸۴۰۳	۱۴۹۷	۴۱۵۴۷	۱۷۴۹	۶۹۹۴۹	۱۷۷۱	۳۵ تا کمتر از ۵۰ هکتار.....
۷۸۳۷۹	۱۹۱۲	۱۲۱۱۰۰	۲۲۴۳	۱۹۹۴۷۹	۲۲۶۴	جمع ۵۰ هکتار و بیش تر.....
۴۱۵۲۰	۱۴۲۶	۶۱۲۱۹	۱۶۶۴	۱۰۲۷۳۹	۱۶۸۲	۵۰ تا کمتر از ۱۰۰ هکتار.....
۲۱۷۷۳	۳۸۸	۳۲۵۸۹	۴۵۶	۵۴۳۶۲	۴۵۹	۱۰۰ تا کمتر از ۲۰۰ هکتار.....
۹۵۷۵	۸۳	۱۵۸۶۱	۱۰۱	۲۵۴۳۶	۱۰۱	۲۰۰ تا کمتر از ۵۰۰ هکتار.....
۴۳۱۱	۱۴	۹۶۳۱	۲۱	۱۳۹۴۲	۲۱	۵۰۰ تا کمتر از ۱۰۰۰ هکتار.....
۱۲۰۰	۲	۱۸۰۰	۲	۳۰۰۰	۲	۱۰۰۰ تا کمتر از ۲۰۰۰ هکتار.....
.	۲۰۰۰ هکتار و بیش تر.....

۱۵- تعداد و مساحت بهره‌برداری‌های دارای اراضی زراعی بر حسب وسعت اراضی زراعی (بهره‌برداری - هکتار)

آیش		زیر کشت		کل		وسعت اراضی زراعی
مساحت	تعداد	مساحت	تعداد	مساحت	تعداد	
۳۰۱۵۱۱	۴۳۰۱۶	۵۴۰۴۲۹	۷۷۳۱۹	۱۴۱۹۴۰	۱۸۳۳۷۶	جمع
۵۴۴	۱۶۴۵	۲۵۱۲	۶۳۲۷	۳۰۵۶	۷۴۲۱	جمع کمتر از ۱ هکتار
۴	۷۱	۱۵	۳۵۶	۱۹	۴۱۹	کمتر از ۰/۱ هکتار
۲۱	۲۰۷	۶۸	۶۱۵	۸۸	۷۸۴	۰/۱ تا کمتر از ۰/۲ هکتار
۱۵۵	۶۰۵	۶۶۵	۲۳۲۸	۸۲۰	۲۷۷۳	۰/۲ تا کمتر از ۰/۵ هکتار
۳۶۵	۷۶۲	۱۷۶۴	۳۰۲۹	۲۱۲۹	۳۴۴۵	۰/۵ تا کمتر از ۱ هکتار
۱۶۵۳۸	۱۰۲۹۳	۵۵۶۴۱	۲۶۷۳۴	۷۲۱۷۹	۲۹۲۳۹	جمع ۱ تا کمتر از ۵ هکتار
۱۶۰۷	۱۸۹۵	۷۶۳۲	۷۱۱۸	۹۲۳۹	۷۹۹۴	۱ تا کمتر از ۲ هکتار
۳۷۲۳	۲۸۰۴	۱۳۶۱۵	۷۵۲۵	۱۷۳۳۸	۸۳۱۳	۲ تا کمتر از ۳ هکتار
۴۶۱۵	۲۶۰۲	۱۶۴۷۷	۶۳۹۲	۲۱۰۹۲	۶۸۸۶	۳ تا کمتر از ۴ هکتار
۶۵۹۴	۲۹۹۲	۱۷۹۱۷	۵۶۹۹	۲۴۵۱۰	۶۰۴۶	۴ تا کمتر از ۵ هکتار
۱۰۴۰۱۶	۲۱۵۰۱	۲۰۸۲۷۷	۳۲۷۵۱	۳۱۲۲۹۳	۳۳۹۹۳	جمع ۵ تا کمتر از ۲۰ هکتار
۲۱۷۱۰	۷۲۶۸	۵۵۹۸۹	۱۲۹۵۱	۷۷۶۹۹	۱۳۵۵۲	۵ تا کمتر از ۷/۵ هکتار
۱۲۳۲۱	۳۰۲۸	۲۷۰۴۷	۴۶۳۰	۳۹۳۶۸	۴۷۶۸	۷/۵ تا کمتر از ۱۰ هکتار
۴۳۲۵۸	۷۸۰۳	۷۷۳۲۵	۱۰۶۲۰	۱۲۰۵۸۳	۱۰۹۷۶	۱۰ تا کمتر از ۱۵ هکتار
۲۶۷۲۶	۳۴۰۳	۴۷۹۱۶	۴۵۵۱	۷۴۶۴۲	۴۶۹۶	۱۵ تا کمتر از ۲۰ هکتار
۱۰۲۳۳۷	۷۶۸۲	۱۵۳۵۵۹	۹۲۹۱	۲۵۵۷۹۷	۹۴۸۸	جمع ۲۰ تا کمتر از ۵۰ هکتار
۳۵۸۱۱	۳۴۵۴	۵۴۲۷۱	۴۲۴۰	۹۰۰۸۲	۴۳۶۷	۲۰ تا کمتر از ۲۵ هکتار
۳۸۲۲۱	۲۷۵۴	۵۷۹۳۸	۳۳۲۸	۹۶۱۵۹	۳۳۷۶	۲۵ تا کمتر از ۳۵ هکتار
۲۸۲۰۵	۱۴۷۵	۴۱۳۵۱	۱۷۲۳	۶۹۵۵۵	۱۷۴۶	۳۵ تا کمتر از ۵۰ هکتار
۷۸۱۷۶	۱۸۹۵	۱۲۰۴۴۰	۲۲۱۵	۱۹۸۶۱۶	۲۲۳۵	جمع ۵۰ هکتار و بیش تر
۴۱۳۵۹	۱۴۱۱	۶۰۸۴۱	۱۶۴۳	۱۰۲۲۰۰	۱۶۶۰	۵۰ تا کمتر از ۱۰۰ هکتار
۲۱۸۲۱	۳۸۷	۳۲۴۴۴	۴۵۱	۵۴۲۶۵	۴۵۴	۱۰۰ تا کمتر از ۲۰۰ هکتار
۹۴۸۵	۸۲	۱۵۷۲۳	۹۹	۲۵۲۰۸	۹۹	۲۰۰ تا کمتر از ۵۰۰ هکتار
۴۳۱۱	۱۴	۹۶۳۱	۲۱	۱۳۹۴۲	۲۱	۵۰۰ تا کمتر از ۱۰۰۰ هکتار
۱۲۰۰	۲	۱۸۰۰	۲	۳۰۰۰	۲	۱۰۰۰ تا کمتر از ۲۰۰۰ هکتار
.	۲۰۰۰ هکتار و بیش تر

۱۶- تعداد و مساحت بهره‌برداری‌های دارای اراضی زراعی بر حسب سن بهره‌بردار (بهره‌برداری - هکتار)

آیش		زیر کشت		کل		سن بهره‌بردار
مساحت	تعداد	مساحت	تعداد	مساحت	تعداد	
۲۹۸۸۳۰	۴۲۹۸۱	۵۳۴۹۸۶	۷۷۲۴۹	۸۳۳۸۱۶	۸۳۳۰۳	جمع
۶	۱	۱۲	۴	۱۸	۴	کمتر از ۱۵ ساله
۳۷۸	۴۱	۵۰۹	۶۶	۸۸۸	۷۴	۱۵-۱۹ ساله
۲۰۷۶	۳۱۶	۳۸۷۱	۶۳۱	۵۹۴۷	۶۷۳	۲۰-۲۴ ساله
۶۸۰۴	۱۱۰۴	۱۴۱۰۹	۲۲۶۴	۲۰۹۱۳	۲۳۸۵	۲۵-۲۹ ساله
۱۱۸۹۹	۱۹۶۵	۲۴۱۴۶	۴۰۹۷	۳۶۰۴۶	۴۳۴۶	۳۰-۳۴ ساله
۱۸۶۶۹	۲۸۷۷	۳۵۲۴۰	۵۶۰۱	۵۳۹۰۸	۵۹۴۶	۳۵-۳۹ ساله
۲۹۵۴۰	۴۳۶۷	۵۳۸۷۲	۸۲۲۱	۸۳۴۱۲	۸۷۹۶	۴۰-۴۴ ساله
۳۱۲۹۲	۴۴۹۴	۵۷۶۷۸	۸۵۰۶	۸۸۹۷۱	۹۰۶۴	۴۵-۴۹ ساله
۴۵۴۶۷	۶۴۵۹	۸۵۰۱۷	۱۱۸۶۴	۱۳۰۴۸۴	۱۲۵۷۹	۵۰-۵۴ ساله
۳۸۵۰۱	۵۰۳۴	۶۵۹۸۳	۸۷۱۷	۱۰۴۴۸۴	۹۲۴۰	۵۵-۵۹ ساله
۳۹۵۸۴	۵۴۲۹	۶۹۸۸۴	۹۴۲۸	۱۰۹۴۶۸	۹۹۹۰	۶۰-۶۴ ساله
۲۰۹۴۴	۲۹۵۹	۳۶۴۳۸	۵۰۹۲	۵۷۳۸۲	۵۴۰۸	۶۵-۶۹ ساله
۲۳۲۹۶	۳۳۲۱	۳۹۳۹۶	۵۵۷۸	۶۲۶۹۳	۵۹۸۲	۷۰-۷۴ ساله
۱۴۹۲۴	۲۳۴۰	۲۴۲۴۰	۳۷۰۰	۳۹۱۶۴	۴۰۰۶	۷۵-۷۹ ساله
۱۵۴۴۹	۲۲۷۳	۲۴۵۸۹	۳۴۸۱	۴۰۰۳۸	۳۸۱۰	۸۰ ساله و بیش تر

۱۷- تعداد و مساحت بهره‌برداری‌های دارای اراضی زراعی آبی بر حسب شهرستان (بهره‌برداری - هکتار)

آیش		زیر کشت		کل		شهرستان
مساحت	تعداد	مساحت	تعداد	مساحت	تعداد	
۳۲۸۸۱	۱۰۷۰۴	۱۶۱۱۲۸	۴۰۴۳۲	۱۹۴۰۰۸	۴۳۱۳۰	همدان.....
۸۴۳	۲۵۱	۲۱۲۰۶	۴۳۳۱	۲۲۰۴۹	۴۳۸۱	اسدآباد.....
۲۷۲۲	۱۱۳۲	۱۷۵۲۲	۵۰۶۹	۲۰۲۴۴	۵۳۶۵	بهار.....
۱۱۷۸	۱۰۵۴	۶۷۵۴	۲۷۹۲	۷۹۳۲	۳۴۴۰	تویسرکان.....
۵۷۵۹	۱۳۹۲	۲۳۳۴۴	۴۲۹۳	۲۹۱۰۲	۴۴۱۹	رزن.....
۴۷۴۶	۷۶۱	۹۰۰۲	۱۶۶۷	۱۳۷۴۸	۱۷۹۱	فامنین.....
۷۶۲۶	۱۸۷۵	۱۶۹۴۴	۳۴۰۳	۲۴۵۷۰	۳۶۶۰	کیودرآهنک.....
۷۲۷۵	۳۲۷۵	۱۵۸۹۰	۶۱۵۱	۲۳۱۶۴	۶۹۴۷	ملایر.....
۲۲۵	۹۶	۲۹۶۷۲	۷۸۹۴	۲۹۸۹۶	۷۹۳۵	نهایوند.....
۲۵۰۸	۸۷۱	۲۰۷۹۵	۴۸۳۲	۲۳۳۰۳	۵۱۹۳	همدان.....

۱۸- تعداد و مساحت اراضی زراعی بهره‌برداری‌ها به تفکیک آبی و دیم بر حسب شهرستان (بهره‌برداری - هکتار)

فقط آبی		جمع		شهرستان
مساحت	تعداد	مساحت	تعداد	
۱۱۳۵۴۵	۲۳۴۴۸	۱۴۱۹۴۰	۱۲۳۳۷۶	همدان.....
۱۳۹۸۳	۲۱۹۱	۴۶۶۲۱	۷۱۹۱	اسدآباد.....
۱۲۸۴۲	۳۰۸۸	۷۱۱۹۸	۸۲۱۸	بهار.....
۳۵۴۶	۱۵۳۶	۳۰۹۵۲	۶۶۶۴	تویسرکان.....
۱۴۷۶۸	۱۸۵۱	۱۳۳۹۵۹	۱۰۲۸۶	رزن.....
۹۵۷۸	۱۰۵۶	۷۳۹۷۰	۴۴۲۹	فامنین.....
۱۱۴۱۹	۱۵۳۲	۲۱۷۱۱۲	۱۳۱۸۳	کیودرآهنک.....
۹۶۵۷	۲۷۲۰	۱۰۰۷۹۰	۱۲۸۴۳	ملایر.....
۲۰۰۰۲	۵۲۱۰	۵۴۸۱۰	۹۸۹۲	نهایوند.....
۱۷۷۵۰	۴۲۶۴	۱۱۲۵۲۸	۹۶۷۰	همدان.....

آبی و دیم توأم			فقط دیم		شهرستان	
مساحت		تعداد	مساحت	تعداد		
دیم	آبی				جمع	
۱۷۶۸۵۴	۱۰۴۶۳	۲۵۷۳۱۸	۱۹۶۸۲	۴۷۱۰۷۷	۳۹۳۴۵	همدان.....
۱۱۷۳۰	۸۰۶۶	۱۹۷۹۶	۲۱۹۰	۱۲۸۴۳	۲۸۱۰	اسدآباد.....
۲۲۷۷۲	۷۴۰۲	۳۰۱۷۴	۲۲۷۷	۲۸۱۸۲	۲۸۵۴	بهار.....
۶۶۸۹	۴۳۸۶	۱۱۰۷۵	۱۹۰۴	۱۶۳۳۲	۳۲۲۴	تویسرکان.....
۳۲۳۸۹	۱۴۳۳۴	۴۶۷۲۳	۲۵۶۷	۷۲۴۶۸	۵۸۶۸	رزن.....
۱۳۱۲۲	۴۱۷۰	۱۷۲۹۱	۷۳۵	۴۷۱۰۰	۲۶۳۸	فامنین.....
۳۸۵۲۳	۱۳۱۵۱	۵۱۶۷۴	۲۱۲۸	۱۵۴۰۱۹	۹۵۲۳	کیودرآهنک.....
۲۶۸۱۲	۱۳۵۰۸	۴۰۳۱۹	۴۲۲۷	۵۰۸۱۴	۵۸۹۷	ملایر.....
۱۲۸۵۰	۹۸۹۴	۲۲۷۴۴	۲۷۲۶	۱۲۰۶۳	۱۹۵۶	نهایوند.....
۱۱۹۶۸	۵۵۵۳	۱۷۵۲۱	۹۲۹	۷۷۲۵۷	۴۴۷۷	همدان.....

۱۹- تعداد و مساحت باغ و قلمستان بهره‌برداری‌ها بر حسب شهرستان (بهره‌برداری - هکتار)

کاشت مخلوط		کاشت ساده		کل		شهرستان
مساحت	تعداد	مساحت	تعداد	مساحت	تعداد	
۹۵۰۲	۱۲۲۲۵	۲۰۷۳۲	۴۵۹۹۴	۳۰۲۳۵	۵۶۹۱۰	همدان.....
۸۱۲	۸۸۷	۱۵۶۴	۱۷۹۲	۲۳۷۶	۲۵۹۷	اسدآباد.....
۳۶۵	۶۲۳	۱۷۴۰	۵۴۵۲	۲۱۰۵	۵۸۲۴	بهار.....
۲۰۹۴	۲۳۷۱	۲۷۱۹	۵۹۱۷	۴۸۱۳	۸۲۳۴	تویسرکان.....
۸۱۵	۹۸۴	۱۴۳۵	۵۵۰۵	۲۲۵۰	۶۲۳۶	رزن.....
۷۹	۱۶۷	۲۸۹	۱۰۰۹	۳۶۹	۱۱۷۰	فامنین.....
۶۵	۱۱۰	۹۴۱	۴۱۱۶	۱۰۰۶	۴۲۱۵	کبودرآهنگ.....
۷۰۶	۹۵۴	۷۸۷۲	۱۴۱۹۵	۸۵۷۸	۱۴۸۶۸	ملایر.....
۲۴۸۱	۲۴۱۳	۲۴۰۰	۲۹۸۵	۴۸۸۱	۵۳۰۰	نهایوند.....
۲۰۸۶	۳۷۱۵	۱۷۷۱	۵۰۲۴	۳۸۵۷	۸۵۳۷	همدان.....

۲۰- تعداد و مساحت باغ و قلمستان بهره‌برداری‌ها بر حسب وسعت اراضی کشاورزی (بهره‌برداری - هکتار)

کاشت مخلوط		کاشت ساده		کل		وسعت اراضی کشاورزی
مساحت	تعداد	مساحت	تعداد	مساحت	تعداد	
۹۵۰۲	۱۲۲۲۵	۲۰۷۳۲	۴۵۹۹۴	۳۰۲۳۵	۵۶۹۸۰	جمع
۱۶۶۷	۵۸۹۶	۳۰۸۸	۱۵۰۸۴	۴۷۵۵	۲۰۷۸۲	جمع کمتر از ۱ هکتار
۳۷	۷۳۴	۱۶۲	۳۶۳۰	۱۹۹	۴۳۵۴	کمتر از ۰/۱ هکتار
۱۳۷	۱۱۴۷	۳۶۳	۳۳۵۸	۴۹۹	۴۴۸۷	۰/۱ تا کمتر از ۰/۲ هکتار
۶۶۴	۲۴۴۱	۱۱۹۳	۴۹۰۳	۱۸۵۸	۷۲۵۷	۰/۲ تا کمتر از ۰/۵ هکتار
۸۲۹	۱۵۷۴	۱۳۷۰	۳۱۹۳	۲۱۹۹	۴۶۸۳	۰/۵ تا کمتر از ۱ هکتار
۲۷۵۷	۳۱۱۲	۵۹۷۰	۱۲۸۴۲	۸۷۲۷	۱۵۶۲۸	جمع ۱ تا کمتر از ۵ هکتار
۱۰۳۹	۱۳۰۳	۲۰۷۷	۴۱۸۵	۳۱۱۷	۵۳۸۵	۱ تا کمتر از ۲ هکتار
۷۳۰	۷۷۴	۱۵۵۵	۳۳۷۶	۲۲۸۵	۴۰۶۲	۲ تا کمتر از ۳ هکتار
۵۷۸	۵۹۹	۱۱۹۰	۲۷۹۰	۱۷۶۷	۳۳۱۲	۳ تا کمتر از ۴ هکتار
۴۱۰	۴۳۷	۱۱۴۸	۲۴۹۱	۱۵۵۸	۲۸۶۸	۴ تا کمتر از ۵ هکتار
۲۴۱۵	۲۴۰۷	۶۸۱۹	۱۳۶۷۸	۹۲۳۴	۱۵۶۳۲	جمع ۵ تا کمتر از ۲۰ هکتار
۸۵۴	۹۱۷	۲۳۲۵	۵۲۶۵	۳۱۷۹	۶۰۴۶	۵ تا کمتر از ۷/۵ هکتار
۴۵۰	۴۴۱	۱۰۵۱	۲۱۲۵	۱۵۰۰	۲۴۸۱	۷/۵ تا کمتر از ۱۰ هکتار
۷۴۹	۷۲۱	۲۲۵۹	۴۴۶۸	۳۰۰۸	۵۰۳۲	۱۰ تا کمتر از ۱۵ هکتار
۳۶۲	۳۲۷	۱۱۸۴	۱۸۲۰	۱۵۴۷	۲۰۷۳	۱۵ تا کمتر از ۲۰ هکتار
۹۵۲	۶۳۵	۲۶۷۳	۳۶۴۰	۳۶۲۵	۴۰۷۲	جمع ۲۰ تا کمتر از ۵۰ هکتار
۳۵۳	۲۸۲	۱۰۷۴	۱۶۹۵	۱۴۲۷	۱۸۸۶	۲۰ تا کمتر از ۲۵ هکتار
۳۲۴	۲۳۳	۹۳۹	۱۳۰۴	۱۲۶۳	۱۴۶۴	۲۵ تا کمتر از ۳۵ هکتار
۲۷۶	۱۲۰	۶۶۰	۶۴۱	۹۳۵	۷۲۲	۳۵ تا کمتر از ۵۰ هکتار
۱۷۱۲	۱۷۶	۲۱۸۲	۷۵۰	۳۸۹۴	۸۶۶	جمع ۵۰ هکتار و بیش تر
۶۷۸	۱۲۰	۱۲۱۰	۵۶۲	۱۸۸۸	۶۴۰	۵۰ تا کمتر از ۱۰۰ هکتار
۲۵۴	۴۰	۳۴۶	۱۳۵	۶۰۰	۱۶۴	۱۰۰ تا کمتر از ۲۰۰ هکتار
۲۷۹	۱۲	۶۱۲	۴۸	۸۹۱	۵۴	۲۰۰ تا کمتر از ۵۰۰ هکتار
۵۰۱	۳	۱۴	۶	۵۱۵	۸	۵۰۰ تا کمتر از ۱۰۰۰ هکتار
//	۱	.	.	//	۱	۱۰۰۰ تا کمتر از ۲۰۰۰ هکتار
.	۲۰۰۰ هکتار و بیش تر

۲۱- تعداد و مساحت باغ و قلمستان بهره‌بردارها بر حسب سن بهره‌بردار (بهره‌برداری - هکتار)

کاشت مخلوط		کاشت ساده		کل		سن بهره‌بردار
مساحت	تعداد	مساحت	تعداد	مساحت	تعداد	
۱۵۴۸	۱۲۱۸۸	۲۰۲۱۲	۴۵۹۳۵	۲۸۷۵۹	۵۶۸۸۷	جمع
۰	۰	۱	۲	۱	۲	کمتر از ۱۵ ساله
۶	۱۰	۵	۲۷	۱۱	۳۶	۱۵-۱۹ ساله
۳۶	۶۱	۱۲۹	۳۱۷	۱۶۵	۳۷۴	۲۰-۲۴ ساله
۱۶۵	۲۳۴	۳۶۳	۱۰۴۹	۵۲۹	۱۲۵۹	۲۵-۲۹ ساله
۲۶۷	۴۳۹	۷۷۸	۱۹۵۲	۱۰۴۵	۲۳۴۲	۳۰-۳۴ ساله
۴۵۶	۶۲۰	۱۰۸۸	۲۸۰۴	۱۵۴۴	۳۳۵۴	۳۵-۳۹ ساله
۷۳۷	۱۰۶۱	۱۷۹۵	۴۲۷۹	۲۵۳۲	۵۲۴۷	۴۰-۴۴ ساله
۹۷۵	۱۲۴۸	۲۰۸۲	۴۶۵۵	۳۰۵۶	۵۸۰۲	۴۵-۴۹ ساله
۱۳۷۸	۱۷۴۸	۳۱۲۳	۶۸۸۸	۴۵۰۱	۸۴۷۳	۵۰-۵۴ ساله
۹۶۹	۱۴۶۳	۲۳۶۰	۴۹۶۶	۳۳۲۹	۶۳۱۰	۵۵-۵۹ ساله
۱۱۳۶	۱۷۵۰	۲۴۶۴	۵۹۱۹	۳۵۹۹	۷۴۷۳	۶۰-۶۴ ساله
۶۲۶	۹۶۹	۱۵۲۷	۳۳۰۹	۲۱۵۳	۴۱۹۲	۶۵-۶۹ ساله
۸۱۳	۱۰۷۹	۱۸۶۲	۴۱۴۷	۲۶۷۵	۵۰۸۴	۷۰-۷۴ ساله
۴۲۲	۷۵۰	۱۱۴۸	۲۶۹۴	۱۵۷۰	۳۳۴۶	۷۵-۷۹ ساله
۵۶۲	۷۵۶	۱۴۸۸	۲۹۲۸	۲۰۵۰	۳۵۹۲	۸۰ ساله و بیش تر

۲۲- تعداد و مساحت باغ و قلمستان بهره‌برداری‌ها بر حسب وسعت اراضی باغ و قلمستان (بهره‌برداری - هکتار)

کاشت مخلوط		کاشت ساده		کل		وسعت اراضی باغ و قلمستان
مساحت	تعداد	مساحت	تعداد	مساحت	تعداد	
۹۵۰۲	۱۲۲۲۵	۲۰۷۳۲	۴۵۹۹۴	۳۰۲۳۵	۵۶۹۸۰	جمع.....
۲۶۷۵	۹۴۷۷	۷۹۳۹	۴۰۱۲۹	۱۰۶۱۴	۴۸۷۹۷	جمع کمتر از ۱ هکتار
۵۸	۱۲۶۹	۵۴۳	۱۲۲۸۹	۶۰۱	۱۳۵۱۷	کمتر از ۰/۱ هکتار
۲۲۳	۱۹۴۲	۱۱۰۷	۱۰۰۶۷	۱۳۳۰	۱۱۹۱۱	۰/۱ تا کمتر از ۰/۲ هکتار
۱۰۷۰	۳۹۵۳	۳۲۱۷	۱۲۳۳۱	۴۲۸۶	۱۵۹۱۰	۰/۲ تا کمتر از ۰/۵ هکتار
۱۳۲۴	۲۳۱۳	۳۰۷۳	۵۴۴۲	۴۳۹۷	۷۴۵۸	۰/۵ تا کمتر از ۱ هکتار
۳۸۹۲	۲۵۳۴	۷۹۹۱	۵۴۲۷	۱۱۸۸۴	۷۵۸۱	جمع ۱ تا کمتر از ۵ هکتار
۱۷۷۰	۱۶۳۸	۳۸۶۹	۳۶۷۸	۵۶۳۸	۵۰۸۷	۱ تا کمتر از ۲ هکتار
۱۱۳۹	۵۸۱	۲۲۹۷	۱۱۷۴	۳۴۳۵	۱۶۶۰	۲ تا کمتر از ۳ هکتار
۹۸۴	۳۱۵	۱۸۲۶	۵۷۵	۲۸۱۰	۸۳۴	۳ تا کمتر از ۵ هکتار
۲۹۳۵	۲۱۴	۴۸۰۲	۴۳۷	۷۷۳۷	۶۰۱	جمع ۵ هکتار و بیش تر
۷۹۵	۱۴۹	۱۶۱۲	۲۹۵	۲۴۰۷	۴۰۹	۵ تا کمتر از ۱۰ هکتار
۳۶۳	۳۳	۱۰۸۹	۹۳	۱۴۵۲	۱۲۱	۱۰ تا کمتر از ۲۰ هکتار
۳۳۰	۱۸	۶۷۷	۲۹	۱۰۰۷	۴۱	۲۰ تا کمتر از ۵۰ هکتار
۱۴۴۷	۱۴	۱۴۲۴	۲۰	۲۸۷۱	۳۰	۵۰ هکتار و بیش تر

۲۳- تعداد و مساحت باغ و قلمستان آبی بهره‌برداری‌ها بر حسب شهرستان (بهره‌برداری - هکتار)

کاشت مخلوط		کاشت ساده		کل		شهرستان
مساحت	تعداد	مساحت	تعداد	مساحت	تعداد	
۹۲۴۰	۱۱۹۸۴	۱۹۳۵۹	۴۴۰۳۲	۲۸۵۹۹	۵۴۸۴۸	همدان.....
۷۰۵	۸۷۶	۱۴۳۹	۱۷۴۲	۲۱۴۴	۲۵۳۵	اسدآباد.....
۳۵۸	۶۱۱	۱۴۳۷	۴۹۷۲	۱۷۹۵	۵۳۳۸	بهار.....
۲۰۸۳	۲۳۵۳	۲۶۴۷	۵۸۶۳	۴۷۲۹	۸۱۶۳	تویسرکان.....
۷۶۶	۸۸۱	۱۳۶۹	۵۲۶۸	۲۱۳۶	۵۹۲۶	رزن.....
۷۹	۱۶۷	۲۸۸	۱۰۰۶	۳۶۸	۱۱۶۸	فامنین.....
۴۵	۶۵	۵۷۷	۳۲۹۵	۶۲۲	۳۳۵۳	کبودرآهنگ.....
۶۴۵	۹۱۱	۷۵۷۵	۱۴۰۹۷	۸۲۲۰	۱۴۷۵۰	ملایر.....
۲۴۷۷	۲۴۰۸	۲۳۴۱	۲۹۷۱	۴۸۱۸	۵۲۸۳	نهایوند.....
۲۰۸۱	۳۷۱۳	۱۶۸۶	۴۸۱۸	۳۷۶۷	۸۳۳۱	همدان.....

۲۴- تعداد و مساحت باغ و قلمستان دیم بهره‌برداری‌ها بر حسب شهرستان (بهره‌برداری - هکتار)

کاشت مخلوط		کاشت ساده		کل		شهرستان
مساحت	تعداد	مساحت	تعداد	مساحت	تعداد	
۲۶۳	۲۶۸	۱۳۷۳	۲۴۱۶	۱۶۳۶	۲۶۸۱	همدان.....
۱۰۷	۱۳	۱۲۵	۵۶	۲۳۲	۶۸	اسدآباد.....
۶	۱۳	۳۰۳	۵۹۷	۳۱۰	۶۱۰	بهار.....
۱۱	۲۰	۷۲	۱۳۷	۸۳	۱۵۷	تویسرکان.....
۴۹	۱۰۵	۶۵	۲۷۲	۱۱۴	۳۷۸	رزن.....
۰	۰	۱	۵	۱	۵	فامنین.....
۲۰	۴۷	۳۶۵	۸۳۷	۳۸۴	۸۸۳	کبودرآهنگ.....
۶۱	۴۷	۲۹۷	۲۴۸	۳۵۸	۲۹۵	ملایر.....
۳	۶	۵۹	۱۴	۶۳	۱۹	نهایوند.....
۵	۱۷	۸۵	۲۵۰	۹۱	۲۶۷	همدان.....

۲۵- تعداد و مساحت باغ و قلمستان بهره‌برداری‌ها به تفکیک آبی و دیم بر حسب شهرستان (بهره‌برداری - هکتار)

فقط آبی		جمع		شهرستان
مساحت	تعداد	مساحت	تعداد	
۲۷۹۹۱	۵۴۲۹۸	۳۰۲۳۵	۵۶۹۸۰	همدان.....
۱۹۴۰	۲۵۲۹	۲۳۷۶	۲۵۹۷	اسدآباد.....
۱۷۲۴	۵۲۱۴	۲۱۰۵	۵۸۲۴	بهار.....
۴۶۶۷	۸۰۷۷	۴۸۱۳	۸۲۳۴	تویسرکان.....
۲۱۱۳	۵۸۵۹	۲۲۵۰	۶۲۳۶	رزن.....
۳۶۷	۱۱۶۵	۳۶۹	۱۱۷۰	فامنین.....
۶۱۲	۳۳۳۱	۱۰۰۶	۴۲۱۵	کبودرآهنگ.....
۸۰۹۳	۱۴۵۷۲	۸۵۷۸	۱۴۸۶۸	ملایر.....
۴۷۴۸	۵۲۸۱	۴۸۸۱	۵۳۰۰	نهایوند.....
۳۷۲۸	۸۲۷۰	۳۸۵۷	۸۵۳۷	همدان.....

آبی و دیم توأم			فقط دیم		شهرستان	
مساحت			تعداد	مساحت		تعداد
دیم	آبی	جمع				
۱۷۱	۶۰۷	۱۴۷۸	۵۴۹	۷۶۵	۲۱۳۲	همدان.....
۲۰۴	۲۰۳	۴۰۷	۷	۲۹	۶۱	اسدآباد.....
۵۹	۷۲	۱۳۱	۱۲۴	۲۵۱	۴۸۶	بهار.....
۵۰	۶۲	۱۱۲	۸۶	۳۴	۷۱	تویسرکان.....
۵۷	۲۳	۸۰	۶۷	۵۷	۳۱۱	رزن.....
۱	۱	۲	۳	⊙	۲	فامنین.....
۲۳۹	۱۰	۲۴۹	۲۲	۱۴۵	۸۶۱	کبودرآهنگ.....
۱۸۹	۱۲۷	۳۱۷	۱۷۷	۱۶۹	۱۱۸	ملایر.....
⊙	⊙	⊙	۲	۱۲	۱۷	نهایوند.....
۲۲	۳۹	۶۱	۶۱	۶۸	۲۰۶	همدان.....

فصل سوم

زراعت

(محصولات سالانه در فضای باز)

۲۶- تعداد بهره‌برداری و سطح کاشت محصولات گندم، جو، برنج (شلتوک) و سایر محصولات سالانه در فضای باز بهره‌برداری‌های کشاورزی (بهره‌برداری - هکتار)

نام محصول	کل		آبی		دیم	
	تعداد	سطح کاشت	تعداد	سطح کاشت	تعداد	سطح کاشت
جمع	XX	۵۴۲۸۲۸	XX	۱۶۲۱۰۸	XX	۳۸۰۷۲۰
گندم	۵۵۴۸۲	۳۳۹۸۷۷	۲۰۱۵۲	۵۴۵۴۳	۴۱۷۵۱	۲۸۵۳۳۳
جو	۳۴۷۵۲	۱۱۷۶۳۹	۱۴۴۱۶	۳۰۵۷۲	۲۴۳۹۱	۸۷۰۶۷
برنج (شلتوک)	۰	۰	۰	۰	۰	۰
سایر محصولات سالانه	۳۲۲۶۸	۸۵۳۱۲	۲۸۷۵۲	۷۶۹۹۲	۴۷۹۵	۸۳۲۰

۲۷- تعداد بهره‌برداری و سطح کاشت گندم در فضای باز بر حسب شهرستان (بهره‌برداری - هکتار)

شهرستان	کل		آبی		دیم	
	تعداد	سطح کاشت	تعداد	سطح کاشت	تعداد	سطح کاشت
همدان	۵۵۴۸۲	۳۳۹۸۷۷	۲۰۱۵۲	۵۴۵۴۳	۴۱۷۵۱	۲۸۵۳۳۳
اسدآباد	۳۶۳۷	۱۳۸۶۶	۲۳۸۲	۷۷۸۳	۱۹۱۶	۶۰۸۳
بهار	۴۶۷۶	۲۴۷۶۹	۱۷۶۰	۳۱۹۴	۳۷۵۹	۲۱۵۷۵
تویسرکان	۲۰۹۲	۴۲۴۹	۱۴۵۳	۲۷۹۶	۷۷۸	۱۴۵۴
رزن	۸۸۶۴	۶۶۲۱۹	۲۴۱۸	۱۰۵۱۶	۷۵۹۵	۵۵۷۰۳
فامنین	۳۲۹۲	۳۰۱۵۹	۶۵۴	۲۳۰۰	۲۷۶۲	۲۷۸۵۹
کیودرآهنک	۱۰۶۲۵	۸۶۳۷۶	۱۰۰۸	۳۸۷۶	۹۹۸۶	۸۲۵۰۰
ملایر	۱۰۰۷۰	۳۹۱۶۲	۳۸۶۶	۶۰۲۷	۸۴۵۲	۳۳۱۳۵
نهایوند	۶۶۸۱	۱۷۳۲۹	۵۵۳۱	۱۱۹۲۱	۱۸۰۱	۵۴۰۸
همدان	۵۵۴۴	۵۷۷۴۸	۱۰۸۲	۶۱۳۲	۴۷۰۳	۵۱۶۱۶

۲۸- تعداد بهره‌برداری و سطح کاشت گندم در فضای باز بر حسب وسعت اراضی کشاورزی (بهره‌برداری - هکتار)

دیم		آبی		کل		وسعت اراضی کشاورزی
تعداد	سطح کاشت	تعداد	سطح کاشت	تعداد	سطح کاشت	
۲۸۵۳۳۳	۴۱۷۵۱	۵۴۵۴۳	۲۰۱۵۲	۳۳۹۸۷۷	۵۵۴۸۲	جمع
۱۹۲	۶۷۰	۳۲۹	۱۰۹۶	۵۲۱	۱۶۸۴	جمع کمتر از ۱ هکتار
//	۶	۱	۱۷	۱	۲۳	کمتر از ۰/۱ هکتار
۶	۶۲	۴	۴۹	۹	۱۰۹	۰/۱ تا کمتر از ۰/۲ هکتار
۴۲	۲۱۴	۶۶	۳۲۱	۱۰۸	۵۰۹	۰/۲ تا کمتر از ۰/۵ هکتار
۱۴۵	۳۸۸	۲۵۸	۷۱۰	۴۰۳	۱۰۴۳	۰/۵ تا کمتر از ۱ هکتار
۱۴۶۰۸	۹۴۷۲	۸۱۶۲	۷۶۱۲	۲۲۷۶۹	۱۵۶۳۸	جمع ۱ تا کمتر از ۵ هکتار
۱۱۵۹	۱۴۹۸	۱۱۰۰	۱۷۶۵	۲۲۵۹	۳۰۴۵	۱ تا کمتر از ۲ هکتار
۳۲۰۰	۲۵۳۱	۲۰۶۲	۲۱۲۴	۵۲۶۲	۴۲۹۰	۲ تا کمتر از ۳ هکتار
۴۶۱۸	۲۶۲۹	۲۳۸۰	۱۹۴۳	۶۹۹۸	۴۱۷۲	۳ تا کمتر از ۴ هکتار
۵۶۳۱	۲۸۱۴	۲۶۱۹	۱۷۸۰	۸۲۵۰	۴۱۳۲	۴ تا کمتر از ۵ هکتار
۹۹۶۲۴	۲۱۷۹۶	۲۳۸۴۲	۹۰۹۳	۱۲۳۴۶۶	۲۷۳۳۵	جمع ۵ تا کمتر از ۲۰ هکتار
۲۱۳۷۴	۷۳۹۹	۷۱۶۸	۳۷۶۰	۲۸۵۴۲	۹۹۲۰	۵ تا کمتر از ۷/۵ هکتار
۱۱۲۳۹	۳۰۴۲	۳۹۵۹	۱۶۰۱	۱۵۱۹۸	۳۹۸۴	۷/۵ تا کمتر از ۱۰ هکتار
۴۰۰۶۷	۷۷۹۱	۸۱۰۱	۲۶۲۰	۴۸۱۶۸	۹۳۰۲	۱۰ تا کمتر از ۱۵ هکتار
۲۶۹۴۴	۳۵۶۴	۴۶۱۴	۱۱۱۲	۳۱۵۵۸	۴۱۲۹	۱۵ تا کمتر از ۲۰ هکتار
۹۸۴۹۹	۷۸۶۸	۱۱۴۴۲	۱۸۲۶	۱۰۹۹۴۱	۸۷۰۵	جمع ۲۰ تا کمتر از ۵۰ هکتار ...
۳۳۸۱۵	۳۵۰۳	۴۱۱۵	۷۷۴	۳۷۹۳۰	۳۸۹۱	۲۰ تا کمتر از ۲۵ هکتار
۳۷۳۲۷	۲۸۴۸	۴۴۳۷	۶۹۷	۴۱۷۶۴	۳۱۵۱	۲۵ تا کمتر از ۳۵ هکتار
۲۷۳۵۷	۱۵۱۸	۲۸۹۰	۳۵۶	۳۰۲۴۷	۱۶۶۳	۳۵ تا کمتر از ۵۰ هکتار
۷۲۴۱۰	۱۹۴۵	۱۰۷۷۰	۵۲۵	۸۳۱۷۹	۲۱۱۹	جمع ۵۰ هکتار و بیش تر
۳۹۶۹۰	۱۴۴۶	۴۷۲۶	۳۵۳	۴۴۴۱۶	۱۵۷۲	۵۰ تا کمتر از ۱۰۰ هکتار
۱۹۹۱۶	۳۹۷	۲۲۷۹	۱۲۴	۲۲۱۹۴	۴۳۴	۱۰۰ تا کمتر از ۲۰۰ هکتار
۷۶۸۴	۸۸	۱۶۰۲	۴۱	۹۲۸۶	۹۵	۲۰۰ تا کمتر از ۵۰۰ هکتار
۴۲۲۰	۱۴	۲۱۳۳	۷	۶۳۵۳	۱۷	۵۰۰ تا کمتر از ۱۰۰۰ هکتار ..
۹۰۰	۱	۳۰	۱	۹۳۰	۲	۱۰۰۰ تا کمتر از ۲۰۰۰ هکتار ...
.	۲۰۰۰ هکتار و بیش تر

۲۹- تعداد بهره‌برداری و سطح کاشت گندم در فضای باز بر حسب وسعت اراضی زراعی (بهره‌برداری - هکتار)

دیم		آبی		کل		وسعت اراضی زراعی
تعداد	سطح کاشت	تعداد	سطح کاشت	تعداد	سطح کاشت	
۲۱۵۳۳۳	۶۱۷۵۱	۵۴۵۴۳	۲۰۱۵۲	۳۳۹۸۷۷	۵۵۴۸۲	جمع
.	بدون زمین زراعی
۲۳۳	۷۷۰	۴۱۳	۱۳۲۷	۶۴۶	۱۹۸۶	جمع کمتر از ۱ هکتار
۱	۱۷	۱	۲۶	۲	۴۳	کمتر از ۰/۱ هکتار
۸	۸۱	۸	۸۶	۱۶	۱۶۴	۰/۱ تا کمتر از ۰/۲ هکتار
۵۹	۲۸۰	۱۰۱	۴۶۱	۱۵۹	۷۰۰	۰/۲ تا کمتر از ۰/۵ هکتار
۱۶۵	۳۹۲	۳۰۳	۷۵۴	۴۶۸	۱۰۷۸	۰/۵ تا کمتر از ۱ هکتار
۱۵۰۵۴	۹۶۳۲	۸۳۸۶	۷۶۰۸	۲۳۴۴۰	۱۵۷۷۱	جمع ۱ تا کمتر از ۵ هکتار
۱۲۵۶	۱۵۶۸	۱۱۸۰	۱۷۷۶	۲۴۳۷	۳۱۱۵	۱ تا کمتر از ۲ هکتار
۳۳۴۵	۲۶۰۳	۲۱۳۰	۲۱۲۳	۵۴۷۵	۴۳۶۴	۲ تا کمتر از ۳ هکتار
۴۶۸۸	۲۶۲۴	۲۴۴۳	۱۹۴۷	۷۱۳۱	۴۱۶۳	۳ تا کمتر از ۴ هکتار
۵۷۶۴	۲۸۳۷	۲۶۳۳	۱۷۶۱	۸۳۹۸	۴۱۳۰	۴ تا کمتر از ۵ هکتار
۹۹۴۹۰	۲۱۶۰۰	۲۳۷۰۴	۸۹۱۴	۱۲۳۱۹۴	۲۶۹۹۱	جمع ۵ تا کمتر از ۲۰ هکتار
۲۱۷۳۲	۷۴۵۵	۷۳۴۵	۳۷۸۳	۲۹۰۷۸	۹۹۴۵	۵ تا کمتر از ۷/۵ هکتار
۱۰۹۲۳	۲۸۹۱	۳۷۸۰	۱۴۹۱	۱۴۷۰۳	۳۷۷۷	۷/۵ تا کمتر از ۱۰ هکتار
۴۰۰۶۲	۷۷۴۳	۷۹۹۸	۲۵۴۸	۴۸۰۶۰	۹۲۰۴	۱۰ تا کمتر از ۱۵ هکتار
۲۶۷۷۲	۳۵۱۲	۴۵۸۲	۱۰۹۲	۳۱۳۴۴	۴۰۶۴	۱۵ تا کمتر از ۲۰ هکتار
۹۸۴۳۱	۷۸۲۲	۱۱۳۹۲	۱۷۸۸	۱۰۹۸۲۲	۸۶۴۱	جمع ۲۰ تا کمتر از ۵۰ هکتار ...
۳۳۸۳۳	۳۵۰۱	۴۱۳۴	۷۶۹	۳۷۹۶۷	۳۸۸۲	۲۰ تا کمتر از ۲۵ هکتار
۳۷۲۷۷	۲۸۲۶	۴۳۴۹	۶۷۵	۴۱۶۲۶	۳۱۱۶	۲۵ تا کمتر از ۳۵ هکتار
۲۷۳۲۱	۱۴۹۵	۲۹۰۹	۳۴۵	۳۰۲۲۹	۱۶۴۲	۳۵ تا کمتر از ۵۰ هکتار
۷۲۱۲۶	۱۹۲۷	۱۰۶۴۸	۵۱۵	۸۲۷۷۴	۲۰۹۴	جمع ۵۰ هکتار و بیش تر
۳۹۴۹۱	۱۴۳۱	۴۶۵۴	۳۴۷	۴۴۱۴۵	۱۵۵۳	۵۰ تا کمتر از ۱۰۰ هکتار
۱۹۹۰۵	۳۹۵	۲۲۳۴	۱۲۱	۲۲۱۳۸	۴۳۰	۱۰۰ تا کمتر از ۲۰۰ هکتار
۷۶۱۰	۸۷	۱۵۹۸	۴۰	۹۲۰۸	۹۳	۲۰۰ تا کمتر از ۵۰۰ هکتار
۴۲۲۰	۱۴	۲۱۳۳	۷	۶۳۵۳	۱۷	۵۰۰ تا کمتر از ۱۰۰۰ هکتار ..
۹۰۰	۱	۳۰	۱	۹۳۰	۲	۱۰۰۰ تا کمتر از ۲۰۰۰ هکتار ...
.	۲۰۰۰ هکتار و بیش تر

۳۰- تعداد بهره‌برداری و سطح کاشت گندم در فضای باز بر حسب سن بهره‌بردار (بهره‌برداری - هکتار)

دیم		آبی		کل		سن بهره‌بردار
تعداد	سطح کاشت	تعداد	سطح کاشت	تعداد	سطح کاشت	
۲۸۳۶۱۶	۴۱۷۱۷	۵۴۰۵۱	۲۰۱۳۲	۳۳۷۶۷۵	۵۵۴۳۷	جمع
۹	۲	۰	۰	۹	۲	کمتر از ۱۵ ساله
۳۰۹	۴۱	۳۲	۱۲	۳۴۱	۴۸	۱۵-۱۹ ساله
۱۸۶۵	۳۰۸	۳۷۰	۱۴۴	۲۲۳۵	۴۱۱	۲۰-۲۴ ساله
۶۸۶۷	۱۰۸۴	۱۳۴۴	۵۱۹	۸۲۱۱	۱۴۴۴	۲۵-۲۹ ساله
۱۱۲۱۰	۱۸۸۰	۲۵۴۳	۱۰۵۴	۱۳۷۵۲	۲۶۷۰	۳۰-۳۴ ساله
۱۷۲۷۱	۲۷۶۷	۳۶۶۱	۱۳۸۶	۲۰۹۳۲	۳۷۶۱	۳۵-۳۹ ساله
۲۸۴۵۳	۴۳۰۲	۵۲۷۷	۱۹۸۲	۳۳۷۳۰	۵۶۷۳	۴۰-۴۴ ساله
۳۰۶۴۷	۴۴۷۸	۵۸۲۸	۲۲۷۲	۳۶۴۷۵	۶۰۶۶	۴۵-۴۹ ساله
۴۵۰۴۸	۶۵۰۴	۹۴۲۷	۳۱۴۰	۵۴۴۷۵	۸۶۲۷	۵۰-۵۴ ساله
۳۶۶۱۳	۴۹۳۸	۶۵۵۹	۲۲۲۰	۴۳۱۷۳	۶۳۹۴	۵۵-۵۹ ساله
۳۷۶۵۸	۵۲۶۳	۷۱۷۱	۲۵۲۷	۴۴۸۲۹	۷۰۰۵	۶۰-۶۴ ساله
۱۹۴۴۵	۲۸۵۲	۳۳۱۹	۱۳۹۹	۲۲۷۶۴	۳۷۸۲	۶۵-۶۹ ساله
۲۱۶۰۴	۳۱۲۵	۳۵۱۹	۱۵۴۱	۲۵۱۲۴	۴۱۱۷	۷۰-۷۴ ساله
۱۳۰۹۹	۲۰۹۳	۲۲۲۰	۱۰۱۹	۱۵۴۱۸	۲۷۴۹	۷۵-۷۹ ساله
۱۳۵۱۷	۲۰۷۹	۲۷۸۹	۹۱۸	۱۶۳۰۷	۲۶۸۶	۸۰ ساله و بیش تر

۳۱- تعداد بهره‌برداری و سطح کاشت جو در فضای باز بر حسب شهرستان (بهره‌برداری - هکتار)

دیم		آبی		کل		شهرستان
سطح کاشت	تعداد	سطح کاشت	تعداد	سطح کاشت	تعداد	
۱۷۰۶۷	۲۴۳۹۱	۳۰۵۷۲	۱۴۴۱۶	۱۱۷۶۳۹	۳۴۷۵۲	همدان.....
۱۰۹۶۳	۳۵۷۸	۲۳۲۱	۱۰۶۲	۱۳۲۸۴	۴۳۵۸	اسدآباد.....
۱۰۲۵۷	۱۸۹۱	۲۸۸۱	۱۴۴۱	۱۳۱۳۸	۳۰۳۳	بهار.....
۱۴۵۷۵	۴۱۵۶	۱۶۵۰	۱۰۹۹	۱۶۲۲۴	۴۷۳۴	تویسرکان.....
۲۹۸۴	۱۳۱۵	۳۳۴۴	۱۳۱۲	۶۳۲۸	۲۴۸۸	رزن.....
۵۵۳۴	۹۱۰	۲۷۹۶	۹۴۵	۸۳۳۱	۱۷۴۳	فامنین.....
۱۴۲۵۸	۲۶۹۱	۵۳۸۱	۱۵۲۵	۱۹۶۳۹	۳۹۶۵	کبودرآهنگ.....
۹۹۷۷	۴۸۷۱	۴۹۸۷	۳۹۲۶	۱۴۹۶۳	۷۱۴۲	ملایر.....
۱۳۳۲۷	۴۱۲۵	۳۷۰۹	۲۲۵۳	۱۷۰۳۵	۵۶۵۸	نهایند.....
۵۱۹۱	۸۵۵	۳۵۰۵	۸۵۴	۸۶۹۶	۱۶۳۳	همدان.....

۳۲- تعداد بهره‌برداری و سطح کاشت سایر محصولات سالانه در فضای باز بر حسب شهرستان (بهره‌برداری - هکتار)

دیم		آبی		کل		شهرستان
سطح کاشت	تعداد	سطح کاشت	تعداد	سطح کاشت	تعداد	
۱۳۲۰	۴۷۹۵	۷۶۹۹۲	۲۸۱۷۵۲	۸۵۳۱۲	۳۲۲۶۸	همدان.....
۱۴۳۶	۶۹۴	۱۱۱۸۰	۳۲۱۸	۱۲۶۱۶	۳۶۶۳	اسدآباد.....
۳۰۸	۱۷۰	۱۱۵۶۷	۴۰۵۹	۱۱۸۷۵	۴۱۵۱	بهار.....
۵۱۱	۳۳۹	۲۳۵۸	۱۳۲۴	۲۸۶۹	۱۵۸۱	تویسرکان.....
۵۱۱	۳۴۰	۹۶۳۶	۲۸۰۳	۱۰۱۴۷	۳۰۱۰	رزن.....
۲۹۹	۱۲۵	۳۹۲۳	۱۳۳۳	۴۲۲۲	۱۴۳۷	فامنین.....
۳۲۹	۸۱	۷۸۲۵	۲۵۵۲	۸۱۵۴	۲۶۱۱	کبودرآهنگ.....
۲۸۳۵	۲۱۳۷	۵۰۶۶	۳۳۰۹	۷۹۰۲	۵۰۰۹	ملایر.....
۱۵۵۴	۷۶۱	۱۴۱۹۴	۵۹۱۵	۱۵۷۴۸	۶۴۳۰	نهایند.....
۵۳۶	۱۴۹	۱۱۲۴۳	۴۲۳۹	۱۱۷۷۹	۴۳۷۶	همدان.....

۳۳- تعداد بهره‌برداری به تفکیک محصولات سالانه در فضای باز بر حسب شهرستان (بهره‌برداری)

آفتابگردان آجیلی			اسپرس، شبدر، خلر و ماشک			ارزن			شهرستان
دیم	آبی	کل	دیم	آبی	کل	دیم	آبی	کل	
۱۱۰	۹۴۲	۹۹۹	۱۹۷	۶۲۱	۷۸۷	۷	۸	۱۳	همدان.....
۰	۱۹	۱۹	۳	۱۰۶	۱۰۸	۰	۰	۰	اسدآباد.....
۱	۸۳	۸۴	۰	۷۳	۷۳	۰	۱	۱	بهار.....
۱	۱۰۱	۱۰۱	۰	۹	۹	۰	۰	۰	تویسرکان.....
۰	۲۸	۲۸	۰	۱	۱	۰	۲	۲	رزن.....
۰	۱	۱	۰	۰	۰	۰	۲	۲	فامنین.....
۰	۵	۵	۰	۰	۰	۰	۰	۰	کبودرآهنگ.....
۱۰۷	۱۰۵	۱۶۰	۱۸۳	۱۹۵	۳۴۸	۶	۳	۷	ملایر.....
۱	۵۳۲	۵۳۳	۱۱	۲۳۲	۲۴۳	۰	۰	۰	نهایوند.....
۰	۶۹	۶۹	۰	۵	۵	۱	۰	۱	همدان.....

انواع نخود (دانه خشک)			انواع لوبیا (دانه خشک)			آفتابگردان روغنی			شهرستان
دیم	آبی	کل	دیم	آبی	کل	دیم	آبی	کل	
۳۱۴۹	۴۳۶	۳۵۳۷	۹۳	۱۰۹۳	۱۱۷۲	۵	۱۱۰	۱۱۴	همدان.....
۶۴۴	۲۸	۶۷۱	۵	۲۲	۲۷	۰	۴	۴	اسدآباد.....
۱۳۱	۷۷	۲۰۵	۰	۱۲۶	۱۲۶	۰	۵	۵	بهار.....
۲۴۴	۳۴	۲۷۲	۳	۴۶	۴۹	۰	۶	۶	تویسرکان.....
۱۶۵	۶۲	۲۲۶	۳	۳۳۰	۳۳۳	۰	۱۲	۱۲	رزن.....
۱۰۶	۲	۱۰۸	۰	۱	۱	۰	۰	۰	فامنین.....
۲	۴۱	۴۳	۰	۶۱	۶۱	۰	۱۷	۱۷	کبودرآهنگ.....
۱۲۲۲	۱۲۲	۱۳۰۷	۷۷	۲۵۷	۳۲۰	۵	۲	۶	ملایر.....
۵۸۴	۳۰	۶۱۳	۵	۱۵۲	۱۵۷	۰	۶۰	۶۰	نهایوند.....
۵۲	۴۱	۹۳	۰	۹۸	۹۸	۰	۵	۵	همدان.....



۳۳- تعداد بهره‌برداری به تفکیک محصولات سالانه در فضای باز بر حسب شهرستان (دنباله) (بهره‌برداری)

پنبه (وش)			باقلا (دانه خشک)			بادام زمینی			شهرستان
دییم	آبی	کل	دییم	آبی	کل	دییم	آبی	کل	
۰	۱۱	۱۱	۱	۱۰۳	۱۱۰	۶	۶	۱۲	همدان.....
۰	۰	۰	۰	۴	۴	۱	۱	۲	اسدآباد.....
۰	۱	۱	۰	۱۷	۱۷	۰	۰	۰	بهار.....
۰	۰	۰	۰	۰	۰	۰	۰	۰	تویسرکان.....
۰	۸	۸	۰	۱	۱	۰	۱	۱	رزن.....
۰	۰	۰	۰	۱	۱	۰	۰	۰	فامنین.....
۰	۰	۰	۰	۹	۹	۰	۱	۱	کبودرآهنگ.....
۰	۰	۰	۴	۵	۸	۳	۲	۵	ملایر.....
۰	۱	۱	۳	۳	۶	۱	۰	۱	نهایوند.....
۰	۱	۱	۱	۶۳	۶۴	۱	۱	۲	همدان.....

چغندر قند			توتون و تنباکو			پیاز			شهرستان
دییم	آبی	کل	دییم	آبی	کل	دییم	آبی	کل	
۰	۲۴۴۶	۲۴۴۶	۲	۱۸	۲۰	۴	۶۲۸	۶۳۱	همدان.....
۰	۵۸۶	۵۸۶	۰	۰	۰	۰	۸	۸	اسدآباد.....
۰	۲۶	۲۶	۰	۲	۲	۱	۷۸	۷۹	بهار.....
۰	۱۰۷	۱۰۷	۰	۱	۱	۰	۳۹	۳۹	تویسرکان.....
۰	۲۶	۲۶	۱	۱	۲	۱	۱۳۲	۱۳۳	رزن.....
۰	۱۰۹	۱۰۹	۰	۱	۱	۰	۱۷۴	۱۷۴	فامنین.....
۰	۷	۷	۰	۲	۲	۰	۴۰	۴۰	کبودرآهنگ.....
۰	۳۱	۳۱	۱	۲	۳	۲	۸۷	۸۸	ملایر.....
۰	۱۵۴۰	۱۵۴۰	۰	۹	۹	۰	۱۲	۱۲	نهایوند.....
۰	۱۵	۱۵	۰	۰	۰	۰	۵۹	۵۹	همدان.....

۳۳- تعداد بهره‌برداری به تفکیک محصولات سالانه در فضای باز بر حسب شهرستان (دنباله) (بهره‌برداری)

ذرت خوشه‌ای و علوفه‌ای			خیار			خریزه، طالبی، گرمک و دستنبو			شهرستان
دیم	آبی	کل	دیم	آبی	کل	دیم	آبی	کل	
۱۱۳	۷۴۸	۸۱۹	۱۳	۳۳۵۶	۳۳۶۹	۵	۲۵۴	۲۵۹	همدان.....
۰	۱۷۹	۱۷۹	۱	۱۶۵	۱۶۶	۰	۷	۷	اسدآباد.....
۱	۸۴	۸۵	۰	۹۶۳	۹۶۳	۰	۶۳	۶۳	بهار.....
۰	۱۳۹	۱۳۹	۰	۵۳	۵۳	۰	۰	۰	تویسرکان.....
۱	۲۳	۲۴	۰	۸۰۱	۸۰۱	۰	۴۷	۴۷	رزن.....
۰	۲۴	۲۴	۰	۸۹	۸۹	۰	۲۱	۲۱	فامنین.....
۰	۴۸	۴۸	۶	۶۸۲	۶۸۸	۳	۷۹	۸۲	کبودرآهنگ.....
۱۱۱	۱۲۹	۱۹۸	۵	۲۶۴	۲۶۹	۲	۳۵	۳۷	ملایر.....
۰	۱۲۲	۱۲۲	۰	۲۱	۲۱	۰	۰	۰	نهایند.....
۰	۱	۱	۱	۳۱۸	۳۱۹	۰	۴	۴	همدان.....

زیره			زعفران			ذرت دانه‌ای			شهرستان
دیم	آبی	کل	دیم	آبی	کل	دیم	آبی	کل	
۰	۰	۰	۲	۲۱	۲۳	۴	۱۷۶۶	۱۷۷۰	همدان.....
۰	۰	۰	۰	۰	۰	۰	۵۶۲	۵۶۲	اسدآباد.....
۰	۰	۰	۱	۴	۵	۰	۸	۸	بهار.....
۰	۰	۰	۱	۵	۶	۰	۱۲	۱۲	تویسرکان.....
۰	۰	۰	۰	۴	۴	۰	۸	۸	رزن.....
۰	۰	۰	۰	۱	۱	۰	۲	۲	فامنین.....
۰	۰	۰	۰	۰	۰	۰	۲۲	۲۲	کبودرآهنگ.....
۰	۰	۰	۰	۲	۲	۳	۱۴	۱۷	ملایر.....
۰	۰	۰	۰	۴	۴	۱	۱۱۳۳	۱۱۳۴	نهایند.....
۰	۰	۰	۰	۱	۱	۰	۵	۵	همدان.....



۳۳- تعداد بهره‌برداری به تفکیک محصولات سالانه در فضای باز بر حسب شهرستان (دنباله) (بهره‌برداری)

سیر (خشک)			سیب‌زمینی			سویا			شهرستان
دیم	آبی	کل	دیم	آبی	کل	دیم	آبی	کل	
۱۹	۱۷۶۴	۱۷۸۳	۴۷	۶۰۷۶	۶۱۲۰	۰	۰	۰	همدان.....
۱	۹۵	۹۶	۰	۳۸۰	۳۸۰	۰	۰	۰	اسدآباد.....
۱۱	۵۰۳	۵۱۳	۲۲	۱۶۷۰	۱۶۹۳	۰	۰	۰	بهار.....
۲	۳۲۵	۳۲۷	۰	۴۵	۴۵	۰	۰	۰	تویسرکان.....
۰	۷	۷	۰	۸۳۴	۸۳۴	۰	۰	۰	رزن.....
۰	۲	۲	۰	۲۷	۲۷	۰	۰	۰	فامنین.....
۰	۴	۴	۲۱	۵۷۱	۵۸۹	۰	۰	۰	کیودرآهنک.....
۱	۱۳	۱۴	۲	۱۵۸	۱۶۰	۰	۰	۰	ملایر.....
۳	۱۱	۱۴	۰	۵۱	۵۱	۰	۰	۰	نهایوند.....
۱	۸۰۵	۸۰۶	۲	۲۳۴۱	۲۳۴۳	۰	۰	۰	همدان.....

کلزا			کدو آجیلی			عدس			شهرستان
دیم	آبی	کل	دیم	آبی	کل	دیم	آبی	کل	
۲	۴۴۴	۴۴۶	۳۷	۶۷۶	۷۰۴	۲۱۹۸	۲۸۰	۲۳۸۳	همدان.....
۰	۱۹	۱۹	۰	۱۴۷	۱۴۷	۳۵۲	۲۹	۳۷۹	اسدآباد.....
۰	۴	۴	۰	۲۵۶	۲۵۶	۱۵	۲۳	۳۸	بهار.....
۰	۱۸	۱۸	۱	۲	۳	۷۵	۱۲	۸۷	تویسرکان.....
۰	۶	۶	۰	۵۹	۵۹	۱۰۴	۹	۱۱۳	رزن.....
۰	۱۹	۱۹	۰	۵	۵	۷۸	۱	۷۹	فامنین.....
۰	۳	۳	۰	۶۴	۶۴	۰	۵	۵	کیودرآهنک.....
۱	۱۳	۱۴	۳۵	۶۹	۹۵	۹۸۵	۱۸۲	۱۰۷۶	ملایر.....
۱	۳۶۱	۳۶۲	۱	۹	۱۰	۵۶۱	۱۷	۵۷۷	نهایوند.....
۰	۲	۲	۰	۶۷	۶۷	۲۷	۳	۳۰	همدان.....



۳۳- تعداد بهره‌برداری به تفکیک محصولات سالانه در فضای باز بر حسب شهرستان (دنباله) (بهره‌برداری)

گوجه فرنگی			گل رنگ			کنجد			شهرستان
دیم	آبی	کل	دیم	آبی	کل	دیم	آبی	کل	
۱۰	۳۵۳۳	۳۵۴۲	۲۱	۱۷	۳۵	۱۰	۷	۱۷	همدان.....
۱	۱۲۴۰	۱۲۴۱	۱	۲	۳	۰	۰	۰	اسدآباد.....
۱	۴۵۷	۴۵۸	۲	۳	۵	۰	۰	۰	بهار.....
۰	۱۴۷	۱۴۷	۰	۰	۰	۰	۲	۲	تویسرکان.....
۰	۴۵۸	۴۵۸	۶	۲	۷	۳	۱	۴	رزن.....
۰	۲۳۴	۲۳۴	۵	۰	۵	۱	۱	۲	فامنین.....
۳	۱۵۷	۱۵۹	۰	۰	۰	۳	۰	۳	کیودرآهنک.....
۳	۳۵۰	۳۵۳	۷	۳	۸	۲	۰	۲	ملایر.....
۰	۷۲	۷۲	۰	۷	۷	۰	۲	۲	نهایوند.....
۲	۴۱۹	۴۲۱	۰	۰	۰	۱	۱	۲	همدان.....

هندوانه			ماش			گیاهان سالانه زینتی			شهرستان
دیم	آبی	کل	دیم	آبی	کل	دیم	آبی	کل	
۴۳۲	۶۸۰	۱۱۰۵	۱۷۰	۵۰	۱۹۹	۳	۴	۷	همدان.....
۰	۸	۸	۰	۰	۰	۰	۰	۰	اسدآباد.....
۰	۱۷۸	۱۷۸	۰	۰	۰	۰	۱	۱	بهار.....
۲	۲	۴	۱	۳	۴	۱	۰	۱	تویسرکان.....
۱	۵۶	۵۷	۰	۰	۰	۰	۲	۲	رزن.....
۰	۶۴	۶۴	۰	۰	۰	۰	۰	۰	فامنین.....
۱۳	۳۰۰	۳۱۳	۰	۰	۰	۰	۰	۰	کیودرآهنک.....
۳۳۲	۵۸	۳۸۳	۴۷	۴۲	۶۸	۲	۰	۲	ملایر.....
۳۱	۰	۳۱	۱۲۲	۵	۱۲۷	۰	۰	۰	نهایوند.....
۵۳	۱۵	۶۸	۰	۰	۰	۰	۱	۱	همدان.....



۳۳- تعداد بهره‌برداری به تفکیک محصولات سالانه در فضای باز بر حسب شهرستان (دنباله) (بهره‌برداری)

یونجه			هویج، ترب و شلغم			هندوانه آجیلی			شهرستان
دیم	آبی	کل	دیم	آبی	کل	دیم	آبی	کل	
۴۰۰	۱۴۹۱۱	۱۵۳۰۰	۵	۱۱۷	۱۹۰	۵۱۰	۱۳	۶۳۲	همدان.....
۳	۱۶۲۸	۱۶۳۰	۰	۱	۱	۰	۱	۱	اسدآباد.....
۵	۲۱۵۹	۲۱۶۴	۰	۵۰	۵۰	۰	۱	۱	بهار.....
۱	۶۲۴	۶۲۵	۰	۸	۸	۸	۰	۸	تویسرکان.....
۶۶	۱۴۸۴	۱۵۴۲	۰	۲۹	۲۹	۰	۰	۰	رزن.....
۳	۱۱۹۳	۱۱۹۵	۰	۴۶	۴۶	۰	۰	۰	فامنین.....
۵۹	۲۰۷۷	۲۱۳۴	۰	۷	۷	۰	۲	۲	کیودرآهنک.....
۲۴۷	۲۸۵۲	۳۰۲۱	۴	۱۰	۱۲	۵۷۲	۶۲	۶۰۳	ملایر.....
۱	۱۶۵۸	۱۶۵۹	۰	۱۴	۱۴	۰	۰	۰	نهایوند.....
۱۶	۱۳۱۵	۱۳۳۱	۱	۲۲	۲۳	۰	۱۷	۱۷	همدان.....

سایر گیاهان زراعی			سایر سبزیجات			شهرستان
دیم	آبی	کل	دیم	آبی	کل	
۳۴۴	۳۰۷۳	۳۴۱۴	۴	۲۳۲۹	۲۳۳۳	همدان.....
۹	۱۷	۲۶	۰	۴۳	۴۳	اسدآباد.....
۱	۱۶	۱۷	۰	۲۵۸	۲۵۸	بهار.....
۸۶	۱۱	۹۷	۱	۱۳۹	۱۴۰	تویسرکان.....
۷۳	۲۲۳	۲۹۵	۲	۸۳	۸۵	همدان.....
۰	۹	۹	۰	۲۴۱	۲۴۱	فامنین.....
۰	۸	۸	۰	۹۳	۹۳	کیودرآهنک.....
۱۲۶	۴۴	۱۷۰	۰	۳۱۹	۳۱۹	ملایر.....
۴۰	۲۶۷۰	۲۷۰۸	۱	۶۱۹	۶۲۰	نهایوند.....
۱۰	۷۴	۸۴	۰	۵۳۵	۵۳۵	همدان.....

فصل چهارم
باغداری
(محصولات دائمی در فضای باز)
و کشت گلخانه‌ای

۳۴- تعداد بهره‌برداری و تعداد درخت محصولات دائمی در فضای باز بر حسب نام محصول (بهره‌برداری - هزار اصله)

تعداد درخت بارور و نهال	تعداد بهره‌برداری	نام محصول
۱۹۵۵۰	XX	جمع.....
۴۵۸	۶۳۲۲	آلبالو.....
//	۷۱	انار.....
۹۵	۶۴۷	انجیر آبی.....
۱۶	۷۸	انجیر دیم.....
۱۰۰۲۴	۳۷۴۰۰	انگور آبی.....
۳۸۲	۲۰۳۹	انگور دیم.....
۶۰۶	۷۰۶۸	انواع آلو و گوجه.....
۱۱۹۱	۲۸۶۳	انواع تبریزی و اوکالیپتوس.....
۷	۱۰۵۱	انواع توت و شاه‌توت.....
۱۳۱۷	۶۲۱۳	بادام آبی.....
۳۰۸	۱۵۷۰	بادام دیم.....
۱۸	۱۵۹۱	به.....
۰	۰	پرتقال.....
۲	۵۶	پسته.....
-	۷۰	توت فرنگی.....
۰	۰	توت نوغان.....
-	۰	چای.....
۰	۰	خرما.....
-	۱۵۲	خزانه درختان غیر مثمر.....
-	۵۳	خزانه درختان مثمر.....
۵۳۷	۱۰۶۳۵	زردآلو و قیسی.....
-	۶	زرشک.....



۳۴- تعداد بهره‌برداری و تعداد درخت محصولات دائمی در فضای باز بر حسب نام محصول (دنباله) (بهره‌برداری - هزار اصله)

تعداد درخت بارور و نهال	تعداد بهره‌برداری	نام محصول
//	۱۲	زیتون
۹۶۱	۱۲۳۵۸	سیب
۲	۳۴۱	فندق
۰	۰	کیوی
۲۱۵۱	۳۰۰۹۲	گردو
۰	۰	گریپ‌فروت
۳۵	۲۵۵۸	گلابی
-	۵۴۴	گلستان (گل محمدی)
-	۱۸۵	گیاهان دائمی زینتی
۷۵	۳۴۹۵	گیلاس
۰	۰	لیموترش
۰	۰	لیموشیرین
۰	۰	موز
۰	۰	نارنگی
۹۶۶	۷۰۴۶	هلو، شلیل و شفتالو
۰	۰	سایر مرکبات
۳۹۷	۹۳۶	سایر محصولات دائمی

۳۵- تعداد بهره‌برداری و تعداد درخت سیب در فضای باز بر حسب شهرستان (بهره‌برداری - هزار اصله)

شهرستان	تعداد بهره‌برداری	تعداد درخت بارور و نهال
همدان.....	۱۲۳۵۱	۹۶۱
اسدآباد.....	۵۳۳	۲۲
بهار.....	۹۴۸	۳۸
تویسرکان.....	۱۳۸۲	۷۹
رزن.....	۱۴۸۸	۱۸۶
فامنین.....	۳۴۷	۱۶
کبودرآهنگ.....	۱۱۰	۲۰
ملایر.....	۹۲۴	۳۶
نهایند.....	۲۸۵۰	۴۴۱
همدان.....	۳۷۷۶	۱۲۲

۳۶- تعداد بهره‌برداری و تعداد درخت سیب در فضای باز بر حسب وسعت اراضی کشاورزی (بهره‌برداری - هزار اصله)

تعداد درخت بارور و نهال	تعداد بهره‌برداری	وسعت اراضی کشاورزی
۹۶۱	۱۲۳۵۱	جمع
//	۱۱۸	بدون زمین
۲۰۳	۵۵۴۸	جمع کمتر از ۱ هکتار
۸	۸۲۱	کمتر از ۰/۱ هکتار
۱۷	۱۰۳۵	۰/۱ تا کمتر از ۰/۲ هکتار
۷۴	۲۱۴۷	۰/۲ تا کمتر از ۰/۵ هکتار
۱۰۴	۱۵۴۵	۰/۵ تا کمتر از ۱ هکتار
۲۹۹	۳۲۶۰	جمع ۱ تا کمتر از ۵ هکتار
۱۱۷	۱۳۸۴	۱ تا کمتر از ۲ هکتار
۸۶	۸۰۸	۲ تا کمتر از ۳ هکتار
۵۴	۵۹۵	۳ تا کمتر از ۴ هکتار
۴۱	۴۷۲	۴ تا کمتر از ۵ هکتار
۲۱۳	۲۴۴۰	جمع ۵ تا کمتر از ۲۰ هکتار
۸۹	۹۵۱	۵ تا کمتر از ۷/۵ هکتار
۴۲	۴۰۳	۷/۵ تا کمتر از ۱۰ هکتار
۵۴	۷۴۴	۱۰ تا کمتر از ۱۵ هکتار
۲۷	۳۴۳	۱۵ تا کمتر از ۲۰ هکتار
۹۴	۷۵۴	جمع ۲۰ تا کمتر از ۵۰ هکتار
۳۲	۳۰۴	۲۰ تا کمتر از ۲۵ هکتار
۲۱	۲۸۲	۲۵ تا کمتر از ۳۵ هکتار
۴۱	۱۶۸	۳۵ تا کمتر از ۵۰ هکتار
۱۵۲	۲۳۹	جمع ۵۰ هکتار و بیش تر
۱۱۰	۱۵۷	۵۰ تا کمتر از ۱۰۰ هکتار
۱۹	۵۷	۱۰۰ تا کمتر از ۲۰۰ هکتار
۱۲	۲۱	۲۰۰ تا کمتر از ۵۰۰ هکتار
۱۱	۳	۵۰۰ تا کمتر از ۱۰۰۰ هکتار
//	۱	۱۰۰۰ تا کمتر از ۲۰۰۰ هکتار
.	.	۲۰۰۰ هکتار و بیش تر

۳۷- تعداد بهره‌برداری و تعداد درخت سیب در فضای باز بر حسب وسعت اراضی باغ و قلمستان (بهره‌برداری - هزار اصله)

تعداد درخت بارور و نهال	تعداد بهره‌برداری	وسعت اراضی باغ و قلمستان
۹۶۱	۱۲۳۵۱	جمع.....
۴	۶۰۲	بدون زمین باغ و قلمستان
۳۵۹	۹۰۴۵	جمع کمتر از ۱ هکتار
۱۷	۱۵۳۶	کمتر از ۰/۱ هکتار
۳۲	۱۷۵۷	۰/۱ تا کمتر از ۰/۲ هکتار
۱۳۱	۳۴۹۰	۰/۲ تا کمتر از ۰/۵ هکتار
۱۸۱	۲۲۶۱	۰/۵ تا کمتر از ۱ هکتار
۳۶۹	۲۴۹۰	جمع ۱ تا کمتر از ۵ هکتار
۱۹۰	۱۶۲۲	۱ تا کمتر از ۲ هکتار
۱۰۲	۵۶۶	۲ تا کمتر از ۳ هکتار
۷۷	۳۰۲	۳ تا کمتر از ۵ هکتار
۲۲۹	۲۲۲	جمع ۵ هکتار و بیش تر
۷۰	۱۵۱	۵ تا کمتر از ۱۰ هکتار
۶۰	۴۵	۱۰ تا کمتر از ۲۰ هکتار
۱۳	۱۷	۲۰ تا کمتر از ۵۰ هکتار
۸۶	۹	۵۰ هکتار و بیش تر

۳۸- تعداد بهره‌برداری و تعداد درخت سیب در فضای باز بر حسب سن بهره‌بردار (بهره‌برداری - هزار اصله)

تعداد درخت بارور و نهال	تعداد بهره‌برداری	سن بهره‌بردار
۱۹۴	۱۳۳۰۰	جمع.....
.	.	کمتر از ۱۵ ساله
//	۸	۱۵-۱۹ ساله
۷	۸۵	۲۰-۲۴ ساله
۱۳	۲۴۳	۲۵-۲۹ ساله
۳۳	۴۶۸	۳۰-۳۴ ساله
۴۸	۷۰۱	۳۵-۳۹ ساله
۷۲	۱۰۶۰	۴۰-۴۴ ساله
۸۹	۱۲۳۷	۴۵-۴۹ ساله
۱۲۷	۱۸۴۴	۵۰-۵۴ ساله
۱۱۵	۱۴۵۸	۵۵-۵۹ ساله
۱۳۳	۱۷۰۶	۶۰-۶۴ ساله
۶۴	۱۰۰۷	۶۵-۶۹ ساله
۱۰۶	۱۰۵۹	۷۰-۷۴ ساله
۴۲	۷۱۰	۷۵-۷۹ ساله
۴۲	۷۱۴	۸۰ ساله و بیش تر

۳۹- تعداد بهره‌برداری و تعداد درخت به تفکیک محصولات دائمی در فضای باز بر حسب شهرستان (بهره‌برداری-هزار اصله)

انجیر آبی		انار		آلبالو		شهرستان
تعداد درخت بارور و نهال	تعداد بهره‌برداری	تعداد درخت بارور و نهال	تعداد بهره‌برداری	تعداد درخت بارور و نهال	تعداد بهره‌برداری	
۹۵	۶۴۷	//	۷۱	۴۵۱	۶۳۲۲	همدان.....
۲	۵۲	//	۱۴	۱	۹۰	اسدآباد.....
۶	۵۴	//	۳	۵	۲۴۴	بهار.....
۳۷	۱۰۷	//	۲۰	۵۲	۱۲۰۳	تویسرکان.....
۷	۵۶	//	۷	۳۲	۲۷۸	رزن.....
۱	۸	۰	۰	//	۲۵	فامنین.....
۶	۲۷	۰	۰	۲	۱۹	کیودرآهنک.....
۲۵	۱۱۲	//	۱۴	۲۱۸	۹۴۵	ملایر.....
۸	۳۵	//	۷	۸	۳۹۲	نهایوند.....
۴	۱۹۷	//	۷	۱۴۰	۳۱۲۶	همدان.....

انگور دیم		انگور آبی		انجیر دیم		شهرستان
تعداد درخت بارور و نهال	تعداد بهره‌برداری	تعداد درخت بارور و نهال	تعداد بهره‌برداری	تعداد درخت بارور و نهال	تعداد بهره‌برداری	
۳۸۲	۲۰۳۹	۱۰۰۳۴	۳۷۴۰۰	۱۶	۷۸	همدان.....
۱۲	۴۷	۵۴۸	۱۷۸۲	۲	۱۰	اسدآباد.....
۱۲۴	۵۰۱	۱۰۷۷	۴۴۹۸	۴	۱۶	بهار.....
۴	۲۷	۴۰۹	۲۷۸۴	//	۵	تویسرکان.....
۵۲	۳۰۷	۹۰۵	۵۳۴۱	۴	۱۹	رزن.....
۱	۵	۲۱۱	۱۱۲۴	⊙	۱	فامنین.....
۱۴۳	۸۴۶	۶۶۲	۳۲۸۰	۱	۹	کیودرآهنک.....
۲۴	۵۹	۵۴۲۷	۱۲۹۴۶	۳	۱۱	ملایر.....
۱	۱۰	۲۲۰	۱۲۵۴	⊙	۱	نهایوند.....
۲۱	۲۳۸	۵۶۶	۴۳۹۱	//	۶	همدان.....



۳۹- تعداد بهره‌برداری و تعداد درخت به تفکیک محصولات دائمی در فضای باز بر حسب شهرستان (دنباله)

(بهره‌برداری - هزار اصله)

انواع توت و شاه‌توت		انواع تبریزی و اوکالیپتوس		انواع آلو و گوجه		شهرستان
تعداد درخت بارور و نهال	تعداد بهره‌برداری	تعداد درخت بارور و نهال	تعداد بهره‌برداری	تعداد درخت بارور و نهال	تعداد بهره‌برداری	
۷	۱۰۵۱	۱۱۹۱	۲۸۶۳	۶۰۶	۷۰۶۸	همدان.....
//	۲۲	۳۶۸	۳۲۶	۶۹	۶۴۸	اسدآباد.....
//	۵۹	۳۴۴	۹۳۷	۷۵	۶۷۳	بهار.....
۱	۱۵۳	۲	۲۲	۱۸۸	۱۷۰۶	تویسرکان.....
۱	۸۷	۱۸۶	۳۷۷	۱۳۰	۱۸۲	رزن.....
//	۸۰	۱	۲۱	۲	۱۶۲	فامنین.....
//	۴	۷	۴۲	۱	۱۹	کیودرآهنک.....
۱	۶۲	۳۵	۲۳۵	۴۲	۶۱۵	ملایر.....
//	۳۰	۱۳	۱۴	۲۴	۶۶۹	نهایوند.....
۵	۵۵۶	۲۳۷	۸۹۱	۷۶	۲۳۹۳	همدان.....

به		بادام دیم		بادام آبی		شهرستان
تعداد درخت بارور و نهال	تعداد بهره‌برداری	تعداد درخت بارور و نهال	تعداد بهره‌برداری	تعداد درخت بارور و نهال	تعداد بهره‌برداری	
۱۸	۱۵۹۱	۳۰۸	۱۵۷۰	۱۳۱۷	۶۲۱۳	همدان.....
۲	۷۲	۳	۴۵	۱۴	۴۴۲	اسدآباد.....
۱	۱۰۰	۵۹	۳۰۹	۹۵	۶۳۸	بهار.....
۳	۳۰۷	۲۸	۱۳۴	۶۹۸	۸۳۵	تویسرکان.....
۱	۷۳	۷	۱۲۵	۳۹	۵۹۱	رزن.....
//	۴	۱	۱۳	۱۱	۲۹۱	فامنین.....
۱	۹	۲۸	۶۸	۲۸	۷۵	کیودرآهنک.....
۲	۱۹۰	۱۶۲	۷۱۰	۳۲۶	۱۵۶۹	ملایر.....
۸	۲۷۱	۴	۱۴	۴۵	۲۱۶	نهایوند.....
۲	۵۶۶	۱۷	۱۵۲	۶۱	۱۵۵۷	همدان.....



۳۹- تعداد بهره‌برداری و تعداد درخت به تفکیک محصولات دائمی در فضای باز بر حسب شهرستان (دنباله)

(بهره‌برداری - هزار اصله)

توت فرنگی		پسته		پرتقال		شهرستان
تعداد درخت بارور و نهال	تعداد بهره‌برداری	تعداد درخت بارور و نهال	تعداد بهره‌برداری	تعداد درخت بارور و نهال	تعداد بهره‌برداری	
-	۷۰	۲	۵۶	۰	۰	همدان.....
-	۴	//	۴	۰	۰	اسدآباد.....
-	۶	۱	۸	۰	۰	بهار.....
-	۲۴	//	۱۴	۰	۰	تویسرکان.....
-	۳	//	۴	۰	۰	رزن.....
-	۱	//	۷	۰	۰	فامنین.....
-	۱	۰	۰	۰	۰	کیودرآهنک.....
-	۵	//	۱۱	۰	۰	ملایر.....
-	۳	۰	۰	۰	۰	نهایوند.....
-	۲۴	//	۹	۰	۰	همدان.....

خرما		چای		توت نوغان		شهرستان
تعداد درخت بارور و نهال	تعداد بهره‌برداری	تعداد درخت بارور و نهال	تعداد بهره‌برداری	تعداد درخت بارور و نهال	تعداد بهره‌برداری	
۰	۰	-	۰	۰	۰	همدان.....
۰	۰	-	۰	۰	۰	اسدآباد.....
۰	۰	-	۰	۰	۰	بهار.....
۰	۰	-	۰	۰	۰	تویسرکان.....
۰	۰	-	۰	۰	۰	رزن.....
۰	۰	-	۰	۰	۰	فامنین.....
۰	۰	-	۰	۰	۰	کیودرآهنک.....
۰	۰	-	۰	۰	۰	ملایر.....
۰	۰	-	۰	۰	۰	نهایوند.....
۰	۰	-	۰	۰	۰	همدان.....



۳۹- تعداد بهره‌برداری و تعداد درخت به تفکیک محصولات دائمی در فضای باز بر حسب شهرستان (دنباله)

(بهره‌برداری - هزار اصله)

زردآلو و قیسی		خزانه درختان مثمر		خزانه درختان غیر مثمر		شهرستان
تعداد درخت بارور و نهال	تعداد بهره‌برداری	تعداد درخت بارور و نهال	تعداد بهره‌برداری	تعداد درخت بارور و نهال	تعداد بهره‌برداری	
۵۳۷	۱۰۶۳۵	-	۵۳	-	۱۵۲	همدان.....
۱۳	۶۹۷	-	۰	-	۳	اسدآباد.....
۲۳	۹۶۲	-	۳	-	۱۷	بهار.....
۲۰	۹۷۹	-	۵	-	۴۳	تویسرکان.....
۳۳۵	۱۷۳۷	-	۴	-	۱۳	رزن.....
۲	۲۷۲	-	۱	-	۳	فامنین.....
۵	۱۳۴	-	۰	-	۲	کیودرآهنک.....
۱۲	۱۱۷۷	-	۰	-	۲	ملایر.....
۴۳	۷۵۷	-	۷	-	۲۱	نهایوند.....
۸۴	۳۹۲۱	-	۳۳	-	۴۸	همدان.....

فندق		زیتون		زرشک		شهرستان
تعداد درخت بارور و نهال	تعداد بهره‌برداری	تعداد درخت بارور و نهال	تعداد بهره‌برداری	تعداد درخت بارور و نهال	تعداد بهره‌برداری	
۲	۳۴۱	//	۱۲	-	۶	همدان.....
⊙	۱	۰	۰	-	۱	اسدآباد.....
⊙	۱	//	۴	-	۰	بهار.....
//	۴۳	۰	۰	-	۰	تویسرکان.....
//	۱۳	⊙	۱	-	۲	رزن.....
۰	۰	۰	۰	-	۰	فامنین.....
۰	۰	۰	۰	-	۱	کیودرآهنک.....
//	۱۱	۰	۰	-	۱	ملایر.....
//	۱۰	۰	۰	-	۰	نهایوند.....
۱	۲۶۴	//	۷	-	۱	همدان.....



۳۹- تعداد بهره‌برداری و تعداد درخت به تفکیک محصولات دائمی در فضای باز بر حسب شهرستان (دنباله)

(بهره‌برداری - هزار اصله)

گریپ فروت		گردو		کیوی		شهرستان
تعداد درخت بارور و نهال	تعداد بهره‌برداری	تعداد درخت بارور و نهال	تعداد بهره‌برداری	تعداد درخت بارور و نهال	تعداد بهره‌برداری	
۰	۰	۲۱۵۱	۳۰۰۹۲	۰	۰	همدان.....
۰	۰	۱۰۲	۲۱۸۴	۰	۰	اسدآباد.....
۰	۰	۱۱۱	۲۱۶۲	۰	۰	بهار.....
۰	۰	۶۸۰	۷۴۸۰	۰	۰	تویسرکان.....
۰	۰	۱۶۰	۱۵۶۵	۰	۰	رزن.....
۰	۰	۳	۲۱۰	۰	۰	فامنین.....
۰	۰	۷	۶۲	۰	۰	کیودرآهنک.....
۰	۰	۴۰۵	۷۲۱۶	۰	۰	ملایر.....
۰	۰	۴۲۳	۳۴۱۴	۰	۰	نهایوند.....
۰	۰	۲۵۹	۵۸۰۰	۰	۰	همدان.....

گیاهان دائمی زینتی		گلستان (گل محمدی)		گلابی		شهرستان
تعداد درخت بارور و نهال	تعداد بهره‌برداری	تعداد درخت بارور و نهال	تعداد بهره‌برداری	تعداد درخت بارور و نهال	تعداد بهره‌برداری	
-	۱۸۵	-	۵۴۴	۳۵	۲۵۵۸	همدان.....
-	۹	-	۲۴	//	۵۱	اسدآباد.....
-	۴	-	۳۱	۱	۱۴۳	بهار.....
-	۱۳	-	۴۰	۴	۳۱۴	تویسرکان.....
-	۲۶	-	۸۴	۹	۲۸۶	رزن.....
-	۱	-	۷۵	۱	۱۱۱	فامنین.....
-	۰	-	۲	//	۱۳	کیودرآهنک.....
-	۵	-	۵۳	۱	۱۳۶	ملایر.....
-	۰	-	۱	۵	۲۹۹	نهایوند.....
-	۱۲۸	-	۲۳۴	۱۳	۱۲۰۵	همدان.....



۳۹- تعداد بهره‌برداری و تعداد درخت به تفکیک محصولات دائمی در فضای باز بر حسب شهرستان (دنباله)

(بهره‌برداری - هزار اصله)

لیموشیرین		لیموترش		گیلاس		شهرستان
تعداد درخت بارور و نهال	تعداد بهره‌برداری	تعداد درخت بارور و نهال	تعداد بهره‌برداری	تعداد درخت بارور و نهال	تعداد بهره‌برداری	
.	.	.	.	۷۵	۳۴۹۵	همدان.....
.	.	.	.	۱	۸۹	اسدآباد.....
.	.	.	.	۲	۱۹۶	بهار.....
.	.	.	.	۵	۴۵۸	تویسرکان.....
.	.	.	.	۱۰	۲۲۴	رزن.....
.	.	.	.	//	۲۵	فامنین.....
.	.	.	.	۱	۱۶	کبودرآهنگ.....
.	.	.	.	۶	۱۹۵	ملایر.....
.	.	.	.	۳	۲۴۲	نهایند.....
.	.	.	.	۴۸	۲۰۵۱	همدان.....

هلو، شلیل و شفتالو		نارنگی		موز		شهرستان
تعداد درخت بارور و نهال	تعداد بهره‌برداری	تعداد درخت بارور و نهال	تعداد بهره‌برداری	تعداد درخت بارور و نهال	تعداد بهره‌برداری	
۹۶۶	۷۰۴۶	همدان.....
۲۲۴	۶۴۶	اسدآباد.....
۱۱	۳۷۵	بهار.....
۳۹	۶۴۷	تویسرکان.....
۳۶	۴۷۰	رزن.....
۱	۷۷	فامنین.....
۲	۳۳	کبودرآهنگ.....
۲۹	۱۲۶۵	ملایر.....
۵۹۹	۲۰۸۷	نهایند.....
۲۵	۱۴۴۷	همدان.....



۳۹- تعداد بهره‌برداری و تعداد درخت به تفکیک محصولات دائمی در فضای باز بر حسب شهرستان (دنباله)

(بهره‌برداری - هزار اصله)

سایر محصولات دائمی		سایر مرکبات		شهرستان
تعداد درخت بارور و نهال	تعداد بهره‌برداری	تعداد درخت بارور و نهال	تعداد بهره‌برداری	
۳۹۷	۹۳۶	۰	۰	همدان.....
۲۱۸	۱۱۳	۰	۰	اسدآباد.....
۱	۳۷	۰	۰	بهار.....
۱۳	۱۵۳	۰	۰	تویسرکان.....
۶	۷۷	۰	۰	رزن.....
//	۲۶	۰	۰	فامنین.....
۱	۶	۰	۰	کیودرآهنک.....
۲۴	۱۷۶	۰	۰	ملایر.....
۷	۲۹	۰	۰	نهایوند.....
۱۲۵	۳۱۸	۰	۰	همدان.....

۴۰- تعداد بهره‌برداری، مساحت و نوع فعالیت گلخانه بر حسب شهرستان (بهره‌برداری - هکتار)

تعداد بهره‌برداری محصولات دائمی	تعداد بهره‌برداری محصولات سالانه	تعداد بهره‌برداری گل و گیاهان زینتی	گلخانه		شهرستان
			مساحت	تعداد بهره‌برداری	
۱۱	۹۵	۲۲	۴۴	۱۳۰	همدان.....
۰	۱۸	۳	۷	۱۹	اسدآباد.....
۱	۲	۲	۲	۵	بهار.....
۰	۱۸	۱	۱۳	۱۹	تویسرکان.....
۳	۹	۲	۳	۱۲	رزن.....
۰	۳	۰	۲	۳	فامنین.....
۳	۱	۱	۲	۵	کیودرآهنک.....
۰	۷	۱	۲	۸	ملایر.....
۰	۲۱	۱	۶	۲۲	نهایوند.....
۴	۱۶	۱۱	۷	۲۸	همدان.....

۴۱- تعداد بهره‌برداری، مساحت و نوع فعالیت گلخانه بر حسب وسعت اراضی کشاورزی (بهره‌برداری - هکتار)

تعداد بهره‌برداری محصولات دائمی	تعداد بهره‌برداری محصولات سالانه	تعداد بهره‌برداری گل و گیاهان زینتی	گلخانه		وسعت اراضی کشاورزی
			مساحت	تعداد بهره‌برداری	
۱۱	۹۵	۲۲	۴۴	۱۲۰	جمع.....
۶	۵۴	۱۰	۲۰	۶۳	بدون زمین کشاورزی
۱	۱۳	۵	۱۳	۱۹	جمع کمتر از ۱ هکتار
۱	۴	۲	۱۱	۷	کمتر از ۰/۱ هکتار
۰	۱	۱	//	۲	۰/۱ تا کمتر از ۰/۲ هکتار
۰	۲	۰	۱	۲	۰/۲ تا کمتر از ۰/۵ هکتار
۰	۶	۲	۱	۸	۰/۵ تا کمتر از ۱ هکتار
۱	۸	۲	۲	۱۰	جمع ۱ تا کمتر از ۵ هکتار
۱	۲	۲	//	۴	۱ تا کمتر از ۲ هکتار
۰	۳	۰	۱	۳	۲ تا کمتر از ۳ هکتار
۰	۱	۰	//	۱	۳ تا کمتر از ۴ هکتار
۰	۲	۰	//	۲	۴ تا کمتر از ۵ هکتار
۳	۱۳	۴	۷	۲۰	جمع ۵ تا کمتر از ۲۰ هکتار
۰	۳	۲	۳	۵	۵ تا کمتر از ۷/۵ هکتار
۲	۳	۰	۲	۵	۷/۵ تا کمتر از ۱۰ هکتار
۱	۵	۰	۲	۷	۱۰ تا کمتر از ۱۵ هکتار
۰	۲	۲	//	۳	۱۵ تا کمتر از ۲۰ هکتار
۰	۲	۰	۱	۲	جمع ۲۰ تا کمتر از ۵۰ هکتار
۰	۲	۰	۱	۲	۲۰ تا کمتر از ۲۵ هکتار
۰	۰	۰	۰	۰	۲۵ تا کمتر از ۳۵ هکتار
۰	۰	۰	۰	۰	۳۵ تا کمتر از ۵۰ هکتار
۰	۶	۱	۲	۷	جمع ۵۰ هکتار و بیش تر
۰	۲	۱	//	۳	۵۰ تا کمتر از ۱۰۰ هکتار
۰	۰	۰	۰	۰	۱۰۰ تا کمتر از ۲۰۰ هکتار
۰	۴	۰	۱	۴	۲۰۰ تا کمتر از ۵۰۰ هکتار
۰	۰	۰	۰	۰	۵۰۰ تا کمتر از ۱۰۰۰ هکتار
۰	۰	۰	۰	۰	۱۰۰۰ تا کمتر از ۲۰۰۰ هکتار
۰	۰	۰	۰	۰	۲۰۰۰ هکتار و بیش تر

۴۲- تعداد بهره‌برداری، مساحت و نوع فعالیت گلخانه بر حسب وسعت گلخانه (بهره‌برداری - هکتار)

تعداد بهره‌برداری محصولات دائمی	تعداد بهره‌برداری محصولات سالانه	تعداد بهره‌برداری گل و گیاهان زینتی	گلخانه		وسعت گلخانه
			مساحت	تعداد بهره‌برداری	
۱۱	۹۵	۲۲	۴۴	۱۲۰	جمع
۱	۰	۲	//	۲	کمتر از ۱۰۰ مترمربع
۱	۱	۲	//	۳	۱۰۰ تا کمتر از ۲۰۰ مترمربع
۱	۴	۵	//	۹	۲۰۰ تا کمتر از ۵۰۰ مترمربع
۰	۳	۲	//	۴	۵۰۰ تا کمتر از ۷۵۰ مترمربع
۰	۰	۰	۰	۰	۷۵۰ تا کمتر از ۱۰۰۰ مترمربع
۲	۲۷	۴	۴	۳۰	۱۰۰۰ تا کمتر از ۲۰۰۰ مترمربع
۵	۴۶	۴	۱۷	۵۴	۲۰۰۰ تا کمتر از ۵۰۰۰ مترمربع
۱	۱۲	۰	۸	۱۴	۵۰۰۰ تا کمتر از ۷۵۰۰ مترمربع
۰	۱	۱	۱	۲	۷۵۰۰ تا کمتر از ۱۰۰۰۰ مترمربع
۰	۲	۲	۱۳	۴	یک هکتار و بیش تر

۴۳- تعداد بهره‌بردار، مساحت و نوع فعالیت گلخانه بر حسب سن بهره‌بردار (بهره‌برداری - هکتار)

تعداد بهره‌برداری محصولات دائمی	تعداد بهره‌برداری محصولات سالانه	تعداد بهره‌برداری گل و گیاهان زینتی	گلخانه		سن بهره‌بردار
			مساحت	تعداد بهره‌برداری	
۹	۱۱۱	۱۴	۳۱	۱۰۷	جمع
۰	۰	۰	۰	۰	کمتر از ۱۵ ساله
۰	۰	۰	۰	۰	۱۵-۱۹ ساله
۱	۱	۰	۱	۲	۲۰-۲۴ ساله
۰	۷	۰	۲	۷	۲۵-۲۹ ساله
۰	۲۴	۱	۸	۲۵	۳۰-۳۴ ساله
۱	۱۹	۲	۷	۲۲	۳۵-۳۹ ساله
۲	۹	۲	۲	۱۱	۴۰-۴۴ ساله
۱	۷	۵	۲	۱۲	۴۵-۴۹ ساله
۲	۹	۱	۳	۱۱	۵۰-۵۴ ساله
۰	۲	۱	۱	۴	۵۵-۵۹ ساله
۱	۴	۰	۱	۵	۶۰-۶۴ ساله
۰	۲	۱	۲	۳	۶۵-۶۹ ساله
۱	۱	۰	۱	۲	۷۰-۷۴ ساله
۰	۲	۰	۲	۲	۷۵-۷۹ ساله
۰	۲	۱	۱	۳	۸۰ ساله و بیش تر

فصل پنجم

دامپروری

۴۴- بهره‌برداری‌های دارای دام سبک و تعداد دام آن‌ها در روز آمارگیری بر حسب شهرستان (بهره‌برداری - رأس)

فقط گوسفند و بره		کل			شهرستان
تعداد گوسفند و بره	تعداد بهره‌برداری	تعداد دام		تعداد بهره‌برداری	
		بز و بزغاله	گوسفند و بره		
۷۴۹۴۷۴	۲۷۶۹۹	۶۰۸۹۲	۱۰۲۳۷۲۵	۳۶۶۸۰	همدان.....
۴۹۵۶۲	۱۹۶۹	۴۵۴۳	۷۲۲۲۳	۲۷۸۱	اسدآباد.....
۶۰۹۹۵	۲۱۹۳	۴۱۲۷	۷۷۵۸۱	۲۹۷۷	بهار.....
۴۴۵۰۴	۲۱۲۵	۵۷۲۹	۷۳۱۷۶	۳۰۵۸	تویسرکان.....
۱۱۲۱۳۴	۴۴۱۶	۵۱۴۷	۱۳۷۳۵۴	۵۲۵۶	رزن.....
۵۰۶۷۱	۱۴۸۳	۶۰۳۳	۸۱۱۱۰	۲۰۸۷	فامنین.....
۱۴۵۱۳۳	۵۸۶۶	۱۲۳۹۴	۱۸۳۳۹۵	۷۷۰۰	کیودرآهنگ.....
۱۱۸۴۶۴	۴۸۳۹	۱۰۰۷۲	۱۶۸۳۶۰	۶۵۷۰	ملایر.....
۸۲۶۴۱	۲۲۴۲	۴۹۶۹	۱۱۰۲۳۱	۲۸۴۹	نهایوند.....
۸۵۳۷۰	۲۵۶۷	۷۸۷۸	۱۲۰۲۹۴	۳۴۰۳	همدان.....

گوسفند و بره و بز و بزغاله توأم			فقط بز و بزغاله		شهرستان
تعداد دام		تعداد بهره‌برداری	تعداد بز و بزغاله	تعداد بهره‌برداری	
بز و بزغاله	گوسفند و بره				
۵۴۵۸۵	۲۷۴۲۵۲	۸۲۳۳	۶۳۰۷	۷۴۸	همدان.....
۳۹۷۸	۲۲۶۶۲	۷۲۳	۵۶۵	۸۹	اسدآباد.....
۳۷۷۱	۱۶۵۸۵	۷۲۴	۳۵۷	۶۰	بهار.....
۵۲۷۸	۲۸۶۷۳	۸۶۸	۴۵۱	۶۵	تویسرکان.....
۴۸۴۸	۲۵۲۲۱	۷۹۴	۲۹۸	۴۶	رزن.....
۵۷۲۶	۳۰۴۳۹	۵۶۵	۳۰۷	۳۹	فامنین.....
۱۰۴۳۵	۳۸۲۶۲	۱۶۰۷	۱۹۵۹	۲۲۷	کیودرآهنگ.....
۹۳۱۳	۴۹۸۹۶	۱۶۲۷	۷۶۰	۱۰۵	ملایر.....
۴۶۸۱	۲۷۵۹۰	۵۸۱	۲۸۸	۲۷	نهایوند.....
۶۵۵۵	۳۴۹۲۴	۷۴۵	۱۳۲۲	۹۱	همدان.....

۴۵- بهره‌برداری‌های دارای دام سبک و تعداد دام آن‌ها در روز آمارگیری بر حسب تعداد دام سبک (بهره‌برداری - رأس)

فقط گوسفند و بره		کل			تعداد دام سبک
تعداد گوسفند و بره	تعداد بهره‌برداری	تعداد دام		تعداد بهره‌برداری	
		بز و بزغاله	گوسفند و بره		
۷۴۹۴۷۴	۲۷۶۹۹	۶۰۱۹۲	۱۰۲۳۷۲۵	۳۶۶۸۰	جمع.....
۱۳۳۹۰۵	۱۳۳۰۹	۱۳۱۸۲	۱۵۶۶۳۳	۱۶۵۱۷	جمع کمتر از ۲۰ رأس.....
۶۶۴	۳۶۰	۱۱۴	۶۶۹	۴۲۳	۱-۲ رأس.....
۲۹۰۶	۸۱۶	۶۷۰	۳۰۲۱	۱۰۳۶	۳-۴ رأس.....
۲۱۰۴۲	۳۳۲۶	۲۸۶۷	۲۳۰۷۹	۴۰۵۲	۵-۹ رأس.....
۱۰۹۲۹۳	۸۸۰۷	۹۵۳۱	۱۲۹۸۶۵	۱۱۰۰۶	۱۰-۱۹ رأس.....
۴۵۵۳۸۹	۱۳۳۹۲	۳۷۶۶۵	۶۱۸۵۲۹	۱۸۵۸۹	جمع ۲۰-۹۹ رأس.....
۱۱۹۹۵۸	۵۶۵۰	۱۰۳۲۱	۱۵۳۱۹۲	۷۵۴۴	۲۰-۲۹ رأس.....
۹۷۷۴۵	۳۱۷۳	۸۰۶۴	۱۲۹۶۲۲	۴۳۸۹	۳۰-۳۹ رأس.....
۶۴۵۷۲	۱۵۸۳	۵۰۹۹	۸۶۴۲۶	۲۲۱۷	۴۰-۴۹ رأس.....
۸۶۶۹۳	۱۷۲۶	۵۳۷۲	۱۱۵۶۲۰	۲۳۷۸	۵۰-۵۹ رأس.....
۵۹۲۵۴	۹۲۹	۵۸۲۰	۸۹۸۵۷	۱۴۹۳	۶۰-۷۴ رأس.....
۲۷۱۶۷	۳۳۳	۲۹۸۹	۴۳۸۱۱	۵۶۸	۷۵-۹۹ رأس.....
۱۶۰۱۸۰	۹۹۸	۱۰۰۴۵	۲۴۸۵۶۴	۱۵۷۴	جمع ۱۰۰ رأس و بیش‌تر.....
۶۲۱۴۰	۵۹۵	۴۴۴۴	۹۳۹۲۷	۹۲۱	۱۰۰-۱۴۹ رأس.....
۲۶۲۲۹	۱۷۱	۱۶۸۲	۳۹۸۸۸	۲۶۷	۱۵۰-۱۹۹ رأس.....
۴۴۷۱۱	۱۹۰	۲۸۷۷	۷۴۷۹۶	۳۲۶	۲۰۰-۳۹۹ رأس.....
۵۳۳۳	۱۳	۸۷	۶۸۷۹	۱۷	۴۰۰-۴۹۹ رأس.....
۲۱۷۶۷	۲۹	۹۵۵	۳۳۰۷۴	۴۳	۵۰۰ رأس و بیش‌تر.....



۴۵- بهره‌برداری‌های دارای دام سبک و تعداد دام آن‌ها در روز آمارگیری بر حسب تعداد دام سبک (دنباله)

(بهره‌برداری - رأس)

گوسفند و بره و بز و بزغاله توأم		فقط بز و بزغاله		تعداد دام سبک		
تعداد دام		تعداد بهره‌برداری	تعداد بز و بزغاله			تعداد بهره‌برداری
بز و بزغاله	گوسفند و بره					
۵۴۵۱۵	۲۷۴۲۵۲	۱۲۳۳	۶۳۰۷	۷۴۸	جمع.....	
۸۶۷۱	۲۲۷۲۸	۲۵۲۵	۴۵۱۱	۶۸۳	جمع کمتر از ۲۰ رأس.....	
۵	۵	۵	۱۰۹	۵۸	۱-۲ رأس.....	
۸۶	۱۱۵	۵۵	۵۸۴	۱۶۵	۳-۴ رأس.....	
۱۱۵۸	۲۰۳۷	۴۴۸	۱۷۰۹	۲۷۸	۵-۹ رأس.....	
۷۴۲۲	۲۰۵۷۲	۲۰۱۷	۲۱۰۹	۱۸۲	۱۰-۱۹ رأس.....	
۳۵۸۶۹	۱۶۳۱۴۰	۵۱۳۳	۱۷۹۶	۶۴	جمع ۲۰-۹۹ رأس.....	
۹۴۳۰	۳۳۲۳۴	۱۸۵۲	۸۹۱	۴۲	۲۰-۲۹ رأس.....	
۷۷۲۴	۳۱۸۷۷	۱۲۰۶	۳۴۰	۱۱	۳۰-۳۹ رأس.....	
۴۹۳۴	۲۱۸۵۵	۶۳۱	۱۶۵	۴	۴۰-۴۹ رأس.....	
۵۱۷۲	۲۸۹۲۷	۶۴۸	۲۰۰	۴	۵۰-۵۹ رأس.....	
۵۷۰۰	۳۰۶۰۳	۵۶۳	۱۲۰	۲	۶۰-۷۴ رأس.....	
۲۹۰۹	۱۶۶۴۵	۲۳۴	۸۰	۱	۷۵-۹۹ رأس.....	
۱۰۰۴۵	۸۸۳۸۴	۵۷۶	۰	۰	جمع ۱۰۰ رأس و بیش تر.....	
۴۴۴۴	۳۱۷۸۷	۳۲۶	۰	۰	۱۰۰-۱۴۹ رأس.....	
۱۶۸۲	۱۳۶۵۹	۹۵	۰	۰	۱۵۰-۱۹۹ رأس.....	
۲۸۷۷	۳۰۰۸۵	۱۳۶	۰	۰	۲۰۰-۳۹۹ رأس.....	
۸۷	۱۵۴۶	۴	۰	۰	۴۰۰-۴۹۹ رأس.....	
۹۵۵	۱۱۳۰۷	۱۴	۰	۰	۵۰۰ رأس و بیش تر.....	

۴۶- بهره‌برداری‌های دارای گوسفند و بره در روز آمارگیری و تعداد دام آن‌ها بر حسب شهرستان (بهره‌برداری - رأس)

تعداد گوسفند و بره در روز آمارگیری			تعداد بهره‌برداری	شهرستان
نر	ماده	جمع		
۲۴۷۲۶۵	۷۷۶۴۶۰	۱۰۲۳۷۲۵	۳۵۹۳۲	همدان.....
۱۶۳۲۲	۵۵۹۰۱	۷۲۲۲۳	۲۶۹۲	اسدآباد.....
۲۲۱۵۰	۵۵۴۳۱	۷۷۵۸۱	۲۹۱۷	بهار.....
۱۶۵۷۱	۵۶۶۰۵	۷۳۱۷۶	۲۹۹۳	تویسرکان.....
۲۶۹۱۰	۱۱۰۴۴۴	۱۳۷۳۵۴	۵۲۱۱	رزن.....
۲۱۱۵۴	۵۹۹۵۶	۸۱۱۱۰	۲۰۴۸	فامنین.....
۴۵۲۶۴	۱۳۸۱۳۱	۱۸۳۳۹۵	۷۴۷۳	کیودرآهنک.....
۴۲۲۲۲	۱۲۶۱۳۹	۱۶۸۳۶۰	۶۴۶۶	ملایر.....
۲۶۶۳۵	۸۳۵۹۷	۱۱۰۲۳۱	۲۸۲۲	نهایوند.....
۳۰۰۳۷	۹۰۲۵۷	۱۲۰۲۹۴	۳۳۱۲	همدان.....

۴۷- بهره‌برداری‌های دارای گوسفند و بره در روز آمارگیری و تعداد دام آن‌ها بر حسب وسعت اراضی کشاورزی (بهره‌برداری- رأس)

تعداد گوسفند و بره در روز آمارگیری			تعداد بهره‌برداری	وسعت اراضی کشاورزی
نر	ماده	جمع		
۲۴۷۲۶۵	۷۷۶۴۶۰	۱۰۲۳۷۲۵	۳۵۹۳۲	جمع
۴۸۷۷۵	۱۴۷۴۹۰	۱۹۶۲۶۵	۷۵۲۴	بدون زمین کشاورزی
۱۴۶۹۴	۴۲۰۹۲	۵۶۷۸۵	۲۹۶۵	جمع کمتر از ۱ هکتار
۲۸۴۲	۹۳۴۱	۱۲۱۸۳	۷۲۰	کمتر از ۰/۱ هکتار
۲۳۹۴	۶۸۲۴	۹۲۱۹	۵۱۲	۰/۱ تا کمتر از ۰/۲ هکتار
۴۶۵۶	۱۳۰۸۵	۱۷۷۴۱	۸۴۴	۰/۲ تا کمتر از ۰/۵ هکتار
۴۸۰۲	۱۲۸۴۲	۱۷۶۴۳	۸۸۹	۰/۵ تا کمتر از ۱ هکتار
۴۷۳۱۵	۱۴۳۷۶۰	۱۹۱۰۷۶	۸۶۸۶	جمع ۱ تا کمتر از ۵ هکتار
۱۱۴۶۵	۳۲۱۶۷	۴۳۶۳۱	۲۰۶۶	۱ تا کمتر از ۲ هکتار
۱۳۰۷۸	۳۸۶۹۰	۵۱۷۶۸	۲۴۱۱	۲ تا کمتر از ۳ هکتار
۱۱۴۲۴	۳۵۹۴۷	۴۷۳۷۱	۲۱۴۵	۳ تا کمتر از ۴ هکتار
۱۱۳۴۹	۳۶۹۵۶	۴۸۳۰۶	۲۰۶۵	۴ تا کمتر از ۵ هکتار
۸۵۳۷۰	۲۷۷۸۸۶	۳۶۳۲۵۶	۱۲۴۵۱	جمع ۵ تا کمتر از ۲۰ هکتار
۲۸۰۰۲	۹۱۴۶۹	۱۱۹۴۷۱	۴۷۲۳	۵ تا کمتر از ۷/۵ هکتار
۱۲۰۴۹	۴۰۵۱۱	۵۲۵۶۰	۱۸۴۴	۷/۵ تا کمتر از ۱۰ هکتار
۳۱۸۶۷	۱۰۱۶۴۰	۱۳۳۵۰۶	۴۱۸۹	۱۰ تا کمتر از ۱۵ هکتار
۱۳۴۵۲	۴۴۲۶۷	۵۷۷۱۸	۱۶۹۵	۱۵ تا کمتر از ۲۰ هکتار
۳۳۶۷۱	۱۱۴۳۸۱	۱۴۸۰۵۲	۳۵۳۹	جمع ۲۰ تا کمتر از ۵۰ هکتار
۱۳۵۰۲	۴۷۳۳۶	۶۰۸۳۸	۱۶۵۸	۲۰ تا کمتر از ۲۵ هکتار
۱۲۶۵۸	۴۲۷۴۷	۵۵۴۰۵	۱۲۷۶	۲۵ تا کمتر از ۳۵ هکتار
۷۵۱۲	۲۴۲۹۸	۳۱۸۰۹	۶۰۴	۳۵ تا کمتر از ۵۰ هکتار
۱۷۴۴۱	۵۰۸۵۱	۶۸۲۹۲	۷۶۸	جمع ۵۰ هکتار و بیش تر
۸۹۶۷	۲۸۵۲۰	۳۷۴۸۷	۵۸۳	۵۰ تا کمتر از ۱۰۰ هکتار
۵۱۰۹	۱۴۷۶۸	۱۹۸۷۷	۱۳۷	۱۰۰ تا کمتر از ۲۰۰ هکتار
۲۲۱۶	۴۴۴۵	۶۶۶۰	۳۹	۲۰۰ تا کمتر از ۵۰۰ هکتار
۵۴۹	۱۱۱۹	۱۶۶۸	۸	۵۰۰ تا کمتر از ۱۰۰۰ هکتار
۶۰۰	۲۰۰۰	۲۶۰۰	۱	۱۰۰۰ تا کمتر از ۲۰۰۰ هکتار
.	.	.	.	۲۰۰۰ هکتار و بیش تر

۴۸- بهره‌برداری‌های دارای گوسفند و بره در روز آمارگیری و تعداد دام آن‌ها بر حسب سن بهره‌بردار (بهره‌برداری - رأس)

تعداد گوسفند و بره در روز آمارگیری			تعداد بهره‌برداری	سن بهره‌بردار
نر	ماده	جمع		
۲۴۴۸۲۲	۷۶۹۸۰۱	۱۰۱۴۶۲۳	۳۵۹۱۳	جمع.....
۷	۲۵	۳۲	۳	کمتر از ۱۵ ساله
۱۱۱	۴۴۲	۵۵۳	۲۹	۱۵-۱۹ ساله
۲۸۱۵	۸۷۱۱	۱۱۵۲۶	۳۹۸	۲۰-۲۴ ساله
۹۹۴۱	۳۰۸۹۸	۴۰۸۳۹	۱۳۸۰	۲۵-۲۹ ساله
۱۶۵۷۳	۵۰۷۴۶	۶۷۳۱۹	۲۴۸۸	۳۰-۳۴ ساله
۲۰۷۲۳	۶۳۹۲۸	۸۴۶۵۱	۳۰۹۷	۳۵-۳۹ ساله
۲۸۷۸۹	۸۸۶۹۸	۱۱۷۴۸۷	۴۳۲۶	۴۰-۴۴ ساله
۲۶۲۸۴	۷۸۱۱۱	۱۰۴۳۹۵	۳۷۲۷	۴۵-۴۹ ساله
۳۹۱۱۰	۱۱۸۸۷۹	۱۵۷۹۸۹	۵۲۶۹	۵۰-۵۴ ساله
۲۶۱۳۵	۸۱۸۴۶	۱۰۷۹۸۰	۳۶۲۰	۵۵-۵۹ ساله
۲۷۷۸۸	۸۸۳۴۲	۱۱۶۱۳۰	۴۱۰۸	۶۰-۶۴ ساله
۱۴۶۴۶	۵۰۰۴۹	۶۴۶۹۵	۲۱۸۹	۶۵-۶۹ ساله
۱۵۲۷۶	۵۲۷۳۷	۶۸۰۱۳	۲۴۲۱	۷۰-۷۴ ساله
۹۷۳۸	۳۱۹۹۷	۴۱۷۳۵	۱۶۰۴	۷۵-۷۹ ساله
۶۸۸۶	۲۴۳۹۳	۳۱۲۷۹	۱۲۵۳	۸۰ ساله و بیش‌تر

۴۹- بهره‌برداری‌های دارای گوسفند و بره در روز آمارگیری و تعداد دام آن‌ها بر حسب تعداد گوسفند و بره

(بهره‌برداری - رأس)

تعداد گوسفند و بره در روز آمارگیری			تعداد بهره‌برداری	تعداد گوسفند و بره
نر	ماده	جمع		
۲۴۷۲۶۵	۷۷۶۴۶۰	۱۰۲۳۷۲۵	۳۵۹۳۳	جمع.....
۴۰۷۵۰	۱۲۸۷۴۳	۱۶۹۴۹۳	۱۶۷۲۵	جمع کمتر از ۲۰ رأس.....
۲۶۳	۵۷۹	۸۴۲	۴۵۹	۱-۲ رأس.....
۹۵۹	۲۷۷۸	۳۷۳۶	۱۰۴۸	۳-۴ رأس.....
۶۲۵۷	۲۰۶۲۲	۲۶۸۷۹	۴۲۰۵	۵-۹ رأس.....
۳۳۲۷۲	۱۰۴۷۶۴	۱۳۸۰۳۶	۱۱۰۱۴	۱۰-۱۹ رأس.....
۱۴۶۵۲۴	۴۶۷۶۰۹	۶۱۴۱۳۲	۱۷۷۳۶	جمع ۲۰-۹۹ رأس.....
۳۵۸۲۰	۱۲۰۱۶۵	۱۵۵۹۸۶	۷۲۹۸	۲۰-۲۹ رأس.....
۳۰۶۳۶	۹۷۸۶۰	۱۲۸۴۹۶	۴۱۵۹	۳۰-۳۹ رأس.....
۲۰۹۳۵	۶۵۸۷۴	۸۶۸۰۹	۲۱۲۲	۴۰-۴۹ رأس.....
۲۸۳۹۵	۸۹۹۰۰	۱۱۸۲۹۵	۲۳۵۳	۵۰-۵۹ رأس.....
۲۰۳۱۱	۶۱۹۹۶	۸۲۳۰۷	۱۲۹۰	۶۰-۷۴ رأس.....
۱۰۴۲۷	۳۱۸۱۲	۴۲۲۳۹	۵۱۴	۷۵-۹۹ رأس.....
۵۹۹۹۱	۱۸۰۱۰۹	۲۴۰۱۰۰	۱۴۷۱	جمع ۱۰۰ رأس و بیش تر.....
۲۲۴۳۴	۶۷۲۷۱	۸۹۷۰۵	۸۵۲	۱۰۰-۱۴۹ رأس.....
۱۱۰۰۳	۳۰۶۱۲	۴۱۶۱۵	۲۶۸	۱۵۰-۱۹۹ رأس.....
۱۶۵۹۱	۵۳۲۸۲	۶۹۸۷۳	۲۹۴	۲۰۰-۳۹۹ رأس.....
۱۴۸۹	۴۶۴۵	۶۱۳۳	۱۵	۴۰۰-۴۹۹ رأس.....
۸۴۷۳	۲۴۳۰۰	۳۲۷۷۴	۴۲	۵۰۰ رأس و بیش تر.....

۵۰- بهره‌برداری‌های دارای بز و بزغاله در روز آمارگیری و تعداد دام آن‌ها بر حسب شهرستان (بهره‌برداری - رأس)

تعداد بز و بزغاله در روز آمارگیری			تعداد بهره‌برداری	شهرستان
نر	ماده	جمع		
۱۴۵۳۰	۴۶۳۶۲	۶۰۸۹۲	۱۹۸۱	همدان.....
۱۰۰۲	۳۵۴۱	۴۵۴۳	۸۱۲	اسدآباد.....
۹۸۹	۳۱۳۸	۴۱۲۷	۷۸۳	بهار.....
۹۲۸	۴۸۰۱	۵۷۲۹	۹۳۳	تویسرکان.....
۱۱۵۴	۳۹۹۳	۵۱۴۷	۸۴۰	رزن.....
۱۴۴۵	۴۵۸۸	۶۰۳۳	۶۰۴	فامنین.....
۲۹۳۶	۹۴۵۸	۱۲۳۹۴	۱۸۳۴	کیودرآهنک.....
۲۳۴۶	۷۷۲۷	۱۰۰۷۲	۱۷۳۲	ملایر.....
۱۵۲۷	۳۴۴۲	۴۹۶۹	۶۰۸	نهایوند.....
۲۲۰۵	۵۶۷۳	۷۸۷۸	۸۳۶	همدان.....

۵۱- بهره‌برداری‌های دارای گاو و گوساله در روز آمارگیری و تعداد دام آن‌ها بر حسب شهرستان (بهره‌برداری - رأس)

تعداد گاو و گوساله در روز آمارگیری			تعداد بهره‌برداری	شهرستان
نر	ماده	جمع		
۲۵۱۰۹	۶۰۴۰۵	۸۵۵۱۴	۱۹۹۰۹	همدان.....
۲۷۹۰	۷۵۴۶	۱۰۳۳۵	۱۸۰۸	اسدآباد.....
۳۴۳۳	۷۱۶۶	۱۰۶۰۰	۱۸۲۵	بهار.....
۷۹۷	۳۱۴۰	۳۹۳۷	۱۵۶۶	تویسرکان.....
۲۱۱۶	۶۶۱۵	۸۷۳۱	۳۳۵۹	رزن.....
۲۷۸۰	۲۵۹۷	۵۳۷۷	۶۲۷	فامنین.....
۴۴۳۵	۹۱۸۰	۱۳۶۱۵	۳۸۶۲	کیودرآهنک.....
۳۸۰۲	۱۱۲۴۴	۱۵۰۴۶	۲۹۲۸	ملایر.....
۲۵۰۴	۶۰۲۹	۸۵۳۳	۲۳۲۵	نهایوند.....
۲۴۵۲	۶۸۸۸	۹۳۴۰	۱۶۰۹	همدان.....

۵۲- بهره‌برداری‌های دارای گاو و گوساله در روز آمارگیری و تعداد دام آن‌ها بر حسب تعداد دام سنگین (بهره‌برداری- رأس)

تعداد گاو و گوساله در روز آمارگیری			تعداد بهره‌برداری	تعداد دام سنگین
نر	ماده	جمع		
۲۵۱۰۹	۶۰۴۰۵	۸۵۵۱۴	۱۹۹۰۹	جمع.....
۱۱۴۰۴	۳۴۳۸۴	۴۵۷۸۸	۱۸۷۵۰	جمع کمتر از ۱۰ رأس.....
۱۵۷	۴۹۳۷	۵۰۹۴	۵۰۹۴	۱ رأس.....
۳۷۵۴	۱۲۱۰۲	۱۵۸۵۶	۷۹۴۰	۲ رأس.....
۱۵۸۴	۴۲۶۷	۵۸۵۱	۱۹۵۵	۳ رأس.....
۲۲۷۴	۵۲۱۵	۷۴۸۹	۱۸۷۸	۴ رأس.....
۱۱۴۰	۲۶۰۳	۳۷۴۳	۷۵۰	۵ رأس.....
۱۵۳۲	۳۴۱۹	۴۹۵۱	۷۹۰	۶-۷ رأس.....
۹۶۳	۱۸۴۱	۲۸۰۴	۳۴۴	۸-۹ رأس.....
۵۶۲۸	۱۰۷۳۴	۱۶۳۶۲	۹۹۶	جمع ۱۰-۴۹ رأس.....
۱۸۹۱	۳۷۳۹	۵۶۳۰	۵۲۳	۱۰-۱۴ رأس.....
۹۴۶	۱۷۴۲	۲۶۸۷	۱۷۴	۱۵-۱۹ رأس.....
۱۴۳۵	۲۳۰۰	۳۷۳۵	۱۷۵	۲۰-۲۹ رأس.....
۷۷۷	۱۷۸۷	۲۵۶۴	۸۳	۳۰-۳۹ رأس.....
۵۸۰	۱۱۶۶	۱۷۴۵	۴۲	۴۰-۴۹ رأس.....
۲۴۸۶	۳۳۴۵	۵۸۳۱	۹۷	جمع ۵۰-۹۹ رأس.....
۹۳۲	۱۳۵۷	۲۲۸۹	۴۵	۵۰-۵۹ رأس.....
۹۵۲	۱۲۵۴	۲۲۰۶	۳۵	۶۰-۷۴ رأس.....
۶۰۲	۷۳۴	۱۳۳۶	۱۶	۷۵-۹۹ رأس.....
۵۵۹۲	۱۱۹۴۱	۱۷۵۳۳	۶۶	جمع ۱۰۰ رأس و بیش‌تر.....
۱۵۱۷	۳۵۹۳	۵۱۱۰	۴۲	۱۰۰-۱۹۹ رأس.....
۱۶۸۶	۲۲۶۹	۳۹۵۵	۱۵	۲۰۰-۴۹۹ رأس.....
۲۳۸۹	۶۰۷۹	۸۴۶۸	۹	۵۰۰ رأس و بیش‌تر.....

۵۳- بهره‌برداری‌های دارای گاومیش و بچه گاومیش در روز آمارگیری و تعداد دام آن‌ها بر حسب شهرستان (بهره‌برداری- رأس)

تعداد گاومیش و بچه گاومیش در روز آمارگیری			تعداد بهره‌برداری	شهرستان
نر	ماده	جمع		
۴۰	۹۶	۱۳۶	۶۰	همدان.....
.	.	.	.	اسدآباد.....
⊙	⊙	⊙	۱	بهار.....
.	.	.	.	تویسرکان.....
۵	۳۰	۳۵	۱۵	رزن.....
.	.	.	.	فامنین.....
۲۸	۶۱	۸۹	۴۲	کیودرآهنک.....
.	.	.	.	ملایر.....
.	.	.	.	نهایوند.....
⊙	⊙	⊙	۲	همدان.....

۵۴- بهره‌برداری‌های دارای پرورش ماهی طی ۳۶۵ روز گذشته به تفکیک ماهیان سرد آبی و گرم آبی بر حسب شهرستان (بهره‌برداری)

تعداد بهره‌برداری			تعداد کل بهره‌برداری	شهرستان
ماهیان گرم آبی و سرد آبی توأم	فقط ماهیان گرم آبی	فقط ماهیان سرد آبی		
۲	۱۸	۷۷	۹۳	همدان.....
.	۴	۵	۹	اسدآباد.....
۱	۴	۱۱	۱۴	بهار.....
.	.	.	.	تویسرکان.....
.	۲	۵	۷	رزن.....
.	.	۴	۴	فامنین.....
.	۳	۷	۱۰	کیودرآهنک.....
.	۱	۳	۴	ملایر.....
.	۲	۳۲	۳۴	نهایوند.....
۱	۲	۱۰	۱۱	همدان.....