

ریاست جمهوری  
سازمان مدیریت و برنامه‌ریزی  
مرکز آمار ایران

# نتایج تفصیلی سرشماری عمومی کشاورزی-۱۳۹۳

## استان خوزستان



#### نشانه‌های نشریات مرکز آمار ایران

- آمار گردآوری نشده است.
- آمار در دسترس نیست.
- x ذاتاً یا عملاً وجود ندارد.
- xx جمع و محاسبه غیر ممکن یا بی‌معنی است.
- || رقم کمتر از نصف واحد است.
- | رقم (نسبت) ناچیز و قابل صرف‌نظر کردن است.
- \* رقم غیر قطعی است.
- \*\* رقم جنبه تخمینی دارد.
- ⊙ به دلیل حفظ محرمانگی، رقم قابل انتشار نیست.

اختلاف در سرجمع‌ها به علت سراسر کردن ارقام است. محاسبه نسبت‌ها و شاخص‌ها قبل از سراسر کردن ارقام صورت گرفته است.



## پیشگفتار

اولین سرشماری کشاورزی ایران در سال ۱۳۵۲ فقط در نقاط روستایی اجرا شد و پس از آن در سال‌های ۱۳۶۷، ۱۳۷۲ و ۱۳۸۲ سرشماری کشاورزی به صورت عمومی (نقاط شهری و روستایی) به مرحله اجرا درآمد. سرشماری عمومی کشاورزی ۱۳۹۳ چهارمین سرشماری عمومی کشاورزی کشور است که از ۵ مهر لغایت ۱۸ آبان ماه به طور همزمان در سراسر کشور انجام شد. نتایج این سرشماری در برگیرنده طیف وسیعی از اطلاعات آماری است که در قالب جدول‌های متنوع به صورت نشریه الکترونیکی و کاغذی ارائه می‌شود. نشریه حاضر به عنوان «نتایج تفصیلی سرشماری عمومی کشاورزی ۱۳۹۳» حاوی منتخبی از جدول‌های آماری در سطح استان خوزستان به همراه خلاصه‌یافته‌ها است که به صورت نشر الکترونیکی و از مسیر درگاه ملی آمار کشور به آدرس اینترنتی [www.amar.org.ir](http://www.amar.org.ir) و در قالب نسخ کاغذی در اختیار علاقه‌مندان قرار می‌گیرد. نتایج این سرشماری برای سطوح جغرافیایی کوچک‌تر از طریق واحد اطلاع‌رسانی مرکز آمار ایران به آدرس خیابان دکتر فاطمی، نبش خیابان رهی معیری برای عموم قابل دسترس است.

مرکز آمار ایران

## فهرست مندرجات

عنوان	صفحه
راهنمای کاربران	۹
تعاریف و مفاهیم	۲۰
یافته‌های مهم	۲۵
<b>فصل اول - بهره‌برداران و بهره‌برداری‌های کشاورزی</b>	
۱- بهره‌برداران فهرست شده و بهره‌برداران سرشماری شده (دارای پرسشنامه) بر حسب نوع بهره‌بردار و شهرستان	۳۳
۲- بهره‌برداری‌های کشاورزی بر حسب نوع بهره‌بردار و شهرستان	۳۵
۳- بهره‌برداری‌های کشاورزی متعلق به اشخاص حقیقی بر حسب نوع و سن بهره‌بردار	۳۷
۴- بهره‌برداری‌های کشاورزی متعلق به اشخاص حقیقی بر حسب وضع سواد، مدرک تحصیلی بهره‌بردار و شهرستان	۳۸
۵- بهره‌برداری‌های کشاورزی متعلق به اشخاص حقیقی بر حسب وضع سواد، مدرک تحصیلی بهره‌بردار و وسعت اراضی کشاورزی	۳۹
۶- بهره‌برداری‌های کشاورزی متعلق به اشخاص حقیقی بر حسب وضع سواد، مدرک تحصیلی و سن بهره‌بردار	۴۰
<b>فصل دوم - کاربری اراضی کشاورزی</b>	
۷- بهره‌برداری‌های کشاورزی بر حسب نوع فعالیت و شهرستان	۴۳
۸- تعداد و مساحت بهره‌برداری‌های با زمین بر حسب شهرستان	۴۴
۹- تعداد و مساحت بهره‌برداری‌های با زمین بر حسب وسعت اراضی کشاورزی	۴۵
۱۰- تعداد و مساحت بهره‌برداری‌های با زمین بر حسب سن بهره‌بردار	۴۶
۱۱- تعداد و مساحت بهره‌برداری‌های با زمین آبی بر حسب شهرستان	۴۷
۱۲- تعداد و مساحت بهره‌برداری‌های با زمین دیم بر حسب شهرستان	۴۸
۱۳- تعداد و مساحت بهره‌برداری‌های دارای اراضی زراعی بر حسب شهرستان	۴۹
۱۴- تعداد و مساحت بهره‌برداری‌های دارای اراضی زراعی بر حسب وسعت اراضی کشاورزی	۵۰
۱۵- تعداد و مساحت بهره‌برداری‌های دارای اراضی زراعی بر حسب وسعت اراضی زراعی	۵۱
۱۶- تعداد و مساحت بهره‌برداری‌های دارای اراضی زراعی بر حسب سن بهره‌بردار	۵۲
۱۷- تعداد و مساحت بهره‌برداری‌های دارای اراضی زراعی آبی بر حسب شهرستان	۵۳
۱۸- تعداد و مساحت اراضی زراعی بهره‌برداری‌ها به تفکیک آبی و دیم بر حسب شهرستان	۵۴
۱۹- تعداد و مساحت باغ و قلمستان بهره‌برداری‌ها بر حسب شهرستان	۵۶
۲۰- تعداد و مساحت باغ و قلمستان بهره‌برداری‌ها بر حسب وسعت اراضی کشاورزی	۵۷
۲۱- تعداد و مساحت باغ و قلمستان بهره‌برداری‌ها بر حسب سن بهره‌بردار	۵۸
۲۲- تعداد و مساحت باغ و قلمستان بهره‌برداری‌ها بر حسب وسعت اراضی باغ و قلمستان	۵۹
۲۳- تعداد و مساحت باغ و قلمستان آبی بهره‌برداری‌ها بر حسب شهرستان	۶۰
۲۴- تعداد و مساحت باغ و قلمستان دیم بهره‌برداری‌ها بر حسب شهرستان	۶۱
۲۵- تعداد و مساحت باغ و قلمستان بهره‌برداری‌ها به تفکیک آبی و دیم بر حسب شهرستان	۶۲

## فصل سوم- زراعت (محصولات سالانه در فضای باز)

- ۲۶- تعداد بهره‌برداری و سطح کاشت محصولات گندم، جو، برنج (شلتوک) و سایر محصولات سالانه در فضای باز بهره‌برداری‌های کشاورزی ..... ۶۷
- ۲۷- تعداد بهره‌برداری و سطح کاشت گندم در فضای باز بر حسب شهرستان ..... ۶۸
- ۲۸- تعداد بهره‌برداری و سطح کاشت گندم در فضای باز بر حسب وسعت اراضی کشاورزی ..... ۶۹
- ۲۹- تعداد بهره‌برداری و سطح کاشت گندم در فضای باز بر حسب وسعت اراضی زراعی ..... ۷۰
- ۳۰- تعداد بهره‌برداری و سطح کاشت گندم در فضای باز بر حسب سن بهره‌بردار ..... ۷۱
- ۳۱- تعداد بهره‌برداری و سطح کاشت جو در فضای باز بر حسب شهرستان ..... ۷۲
- ۳۲- تعداد بهره‌برداری و سطح کاشت برنج (شلتوک) در فضای باز بر حسب شهرستان ..... ۷۳
- ۳۳- تعداد بهره‌برداری و سطح کاشت سایر محصولات سالانه در فضای باز بر حسب شهرستان ..... ۷۴
- ۳۴- تعداد بهره‌برداری به تفکیک محصولات سالانه در فضای باز بر حسب شهرستان ..... ۷۵

## فصل چهارم- باغداری (محصولات دائمی در فضای باز) و کشت گلخانه‌ای

- ۳۵- تعداد بهره‌برداری و تعداد درخت محصولات دائمی در فضای باز بر حسب نام محصول ..... ۸۹
- ۳۶- تعداد بهره‌برداری و تعداد درخت سیب در فضای باز بر حسب شهرستان ..... ۹۱
- ۳۷- تعداد بهره‌برداری و تعداد درخت سیب در فضای باز بر حسب وسعت اراضی کشاورزی ..... ۹۲
- ۳۸- تعداد بهره‌برداری و تعداد درخت سیب در فضای باز بر حسب وسعت اراضی باغ و قلمستان ..... ۹۳
- ۳۹- تعداد بهره‌برداری و تعداد درخت سیب در فضای باز بر حسب سن بهره‌بردار ..... ۹۴
- ۴۰- تعداد بهره‌برداری و تعداد درخت به تفکیک محصولات دائمی در فضای باز بر حسب شهرستان ..... ۹۵
- ۴۱- تعداد بهره‌برداری، مساحت و نوع فعالیت گلخانه بر حسب شهرستان ..... ۱۰۸
- ۴۲- تعداد بهره‌برداری، مساحت و نوع فعالیت گلخانه بر حسب وسعت اراضی کشاورزی ..... ۱۰۹
- ۴۳- تعداد بهره‌برداری، مساحت و نوع فعالیت گلخانه بر حسب وسعت گلخانه ..... ۱۱۰
- ۴۴- تعداد بهره‌برداری، مساحت و نوع فعالیت گلخانه بر حسب سن بهره‌بردار ..... ۱۱۱

## فصل پنجم- دامپروری

- ۴۵- بهره‌برداری‌های دارای دام سبک و تعداد دام آن‌ها در روز آمارگیری بر حسب شهرستان ..... ۱۱۵
- ۴۶- بهره‌برداری‌های دارای دام سبک و تعداد دام آن‌ها در روز آمارگیری بر حسب تعداد دام سبک ..... ۱۱۷
- ۴۷- بهره‌برداری‌های دارای گوسفند و بره در روز آمارگیری و تعداد دام آن‌ها بر حسب شهرستان ..... ۱۱۹
- ۴۸- بهره‌برداری‌های دارای گوسفند و بره در روز آمارگیری و تعداد دام آن‌ها بر حسب وسعت اراضی کشاورزی ..... ۱۲۰
- ۴۹- بهره‌برداری‌های دارای گوسفند و بره در روز آمارگیری و تعداد دام آن‌ها بر حسب سن بهره‌بردار ..... ۱۲۱
- ۵۰- بهره‌برداری‌های دارای گوسفند و بره در روز آمارگیری و تعداد دام آن‌ها بر حسب تعداد گوسفند و بره ..... ۱۲۲
- ۵۱- بهره‌برداری‌های دارای بز و بزغاله در روز آمارگیری و تعداد دام آن‌ها بر حسب شهرستان ..... ۱۲۳
- ۵۲- بهره‌برداری‌های دارای گاو و گوساله در روز آمارگیری و تعداد دام آن‌ها بر حسب شهرستان ..... ۱۲۴
- ۵۳- بهره‌برداری‌های دارای گاو و گوساله در روز آمارگیری و تعداد دام آن‌ها بر حسب تعداد دام سنگین ..... ۱۲۵
- ۵۴- بهره‌برداری‌های دارای گاو میش و بچه گاو میش در روز آمارگیری و تعداد دام آن‌ها بر حسب شهرستان ..... ۱۲۶
- ۵۵- بهره‌برداری‌های دارای شتر و بچه شتر در روز آمارگیری و تعداد دام آن‌ها بر حسب شهرستان ..... ۱۲۷
- ۵۶- بهره‌برداری‌های دارای پرورش ماهی طی ۳۶۵ روز گذشته به تفکیک ماهیان سرد آبی و گرم آبی بر حسب شهرستان ..... ۱۲۸

## راهنمای کاربران

نتایج سرشماری عمومی کشاورزی ۱۳۹۳ مجموعه‌ای بسیار گسترده از اطلاعات آماری است که به اشکال متنوع به شرح زیر در اختیار کاربران قرار می‌گیرد:

- جدول‌های آماری در نشریات چاپی
- جدول‌های آماری در نشریات الکترونیکی
- فایل‌های اطلاعاتی رایانه‌ای به سفارش متقاضی

استفاده کاربران از اطلاعات ارائه شده به هر شکل و در هر قالبی باشد، مستلزم آشنایی با مفاهیم، اصطلاحات فنی و روش‌های اجرایی به کار گرفته شده در سرشماری عمومی کشاورزی است که در این راهنما به عنوان جزء لاینفک نتایج سرشماری تشریح می‌شود. از آن جا که اغلب مفاهیم و اصطلاحات مورد بحث، خاص این طرح آماری است و ممکن است با برداشت‌های موجود در اذهان عمومی متفاوت باشد، بنا بر این مطالعه این راهنما به کاربران توصیه می‌شود.

## ۱- روش سرشماری

سرشماری عمومی کشاورزی ۱۳۹۳ یک طرح آماری منطبق با اصول پذیرفته شده توسط سازمان‌های آماری اکثر کشورهای جهان بوده و بر پایه‌های مشروح زیر استوار است:

- بهره‌برداری کشاورزی (Holding) طبق تعریفی که خواهد آمد، واحد آماری اصلی بوده است و بهره‌بردار کشاورزی و آبادی نیز دو واحد آماری دیگر مورد استفاده بوده‌اند.
- مراجعه به بهره‌بردار و تکمیل پرسشنامه بر اساس اظهارات او مبنای کسب اطلاعات بوده است و در مواردی که امکان دسترسی به بهره‌بردار فراهم نبوده، از افراد دیگری که با بهره‌بردار در ارتباط بوده‌اند به جای بهره‌بردار استفاده شده است. اطلاعاتی که واحد آماری آن «آبادی» بوده است، طی مصاحبه با معتمدین و صاحب نظران آبادی جمع‌آوری شده است.
- فهرست بهره‌برداران در اکثر نقاط روستایی و شهرها از طریق مراجعه و پرسش خانه به خانه و در ۲۵۷ شهر و ۱۹۸ آبادی منتخب طبق فهرست‌های ۱ و ۲ مندرج در صفحات بعد به دلیل وسعت شهر یا آبادی و پایین بودن نسبت بهره‌برداری‌های کشاورزی به

تعداد خانوار از طریق مراجعه به منابع اداری، ثبتی و مطلعین محلی و با روش تحقیق میدانی قبل از شروع سرشماری تهیه شده است.

- اطلاعات ارائه شده به دلیل ماهیت کار، کم و بیش با خطاهای آماری غیر قابل کنترل همراه است و این نوع خطا ممکن است در برخی سطوح جغرافیایی کوچک محسوس تر باشد.
- پرسشگران به طور عموم از جوانان جوپای کار دارای تحصیلات حداقل دیپلم دبیرستان و تحصیل کرده‌های رشته‌های کشاورزی انتخاب شده‌اند و تحت نظارت کارشناسان دفاتر آمار و اطلاعات استانداری‌های کشور و سازمان‌های جهاد کشاورزی استان‌ها، از ۵ مهر لغایت ۱۸ آبان انجام وظیفه کرده‌اند.
- پس از مرحله آمارگیری و ورود داده‌ها به رایانه، داده‌های پرت و غیر واقعی توسط کارشناسان مورد بازنگری قرار گرفته و در صورت لزوم با توجه به شواهد و قرائین موجود، طبق راهنمای فنی اصلاح شده است.

## ۲- واحدهای جغرافیایی

کوچک‌ترین واحد جغرافیایی که نتایج سرشماری برای آن قابل ارائه است «آبادی» و «شهر» است.

از مجموع اطلاعات آبادی‌های واقع در محدوده هر دهستان، اطلاعات دهستان و از مجموع اطلاعات دهستان‌ها و شهرهای واقع در محدوده یک بخش، اطلاعات بخش و سپس اطلاعات شهرستان و استان به دست می‌آید.

در این سرشماری آبادی، محدوده‌ای است واقع در یک دهستان، با حدود ثبتی یا عرفی مستقل و خارج از محدوده شهرها یا آبادی دیگر که به دلیل وجود فعالیت انسان در تمام یا بخشی از آن، قابل تشخیص و معمولاً دارای نام خاصی است. آبادی یک نقطه جغرافیایی محسوب می‌شود و شامل اراضی کشاورزی و یا غیر کشاورزی و اماکن محل فعالیت یا سکونت انسان است. آبادی ممکن است یک ده، یک مزرعه، یک مکان، یک معدن و... باشد.

شایان ذکر است محدوده‌ی آبادی‌ها روی نقشه‌های آماری مشخص نمی‌شود و در طبیعت ممکن است از طریق مرز مشترک با آبادی مجاور و یا اراضی ملی و... قابل شناسایی باشد.



۱- شهرهای منتخب در مرحله اجرای سرشماری عمومی کشاورزی ۱۳۹۳ بدون مراجعه مکان به مکان

استان	شهرهای منتخب
آذربایجان شرقی	بستان‌آباد- مراغه- مرند- اهر- میانه- جلفا- سهند- تبریز- شبستر- سراب
آذربایجان غربی	بازرگان- میاندوآب- شاهین دژ- تکاب- سلماس- پیرانشهر- بوکان- نقده- اشنویه- ارومیه- خوی- سردشت- مهاباد- ماکو
اصفهان	نجف‌آباد- هرنند- خمینی شهر- شهرضا- نوش‌آباد- کاشان- بهارستان- اصفهان- شاهین شهر- فولادشهر
اردبیل	گرمی- مشگین شهر- خلخال- پارس‌آباد- اردبیل
البرز	کوهسار- چهارباغ- گلزار- شهر جدید هشتگرد- ماهدشت- اشتهارد- مشکین دشت- محمدشهر- گرمدره- نظرآباد- هشتگرد- کمال شهر- کرج- فردیس
ایلام	دره شهر- ایوان- ایلام
بوشهر	بنک- بندرریگ- سیراف- نخل تقی- برازجان- بندرکنگان- جم- بندرگناوه- عسلویه- بندردیلم- بوشهر- خارک
تهران	آبعلی- وحیدیه- صفادشت- بومهن- شاهدشهر- فردوسیة- پیشوا- باغستان- نصیرآباد- اندیشه- صالح‌آباد- پردیس- شریف‌آباد- صباشهر- کهریزک- چهاردانگه- فرون‌آباد- شهریار- رباط کریم- نسیم‌شهر- پاکدشت- حسن‌آباد- ملارد- شهر قدس- ورامین- باقرشهر- اسلام‌شهر- قرچک- گلستان- تهران- شهر جدید پرند
چهار محال و بختیاری	بروجن- شهرکرد
خراسان جنوبی	فردوس- بیرجند
خراسان رضوی	چناران- درگز- کاشمر- تایباد- تربت حیدریه- تربت جام- قوچان- نیشابور- رضویه- مشهد- سبزوار
خراسان شمالی	آشخانه- اسفراین- شیروان- بجنورد
خوزستان	مسجدسلیمان- شوش- ایذه- امیدیه- اندیمشک- رامهرمز- شادگان- آبادان- بندر ماهشهر- خرمشهر- بندر امام خمینی- بهبهان- اهواز- دزفول- شوشتر
زنجان	دندی- قیدار- زنجان
سمنان	سمنان- دامغان- گرمسار- شاهرود
سیستان و بلوچستان	سرباز- زابل- ایرانشهر- خاش- کنارک- چاه بهار- زاهدان
فارس	زرقان- گراش- فیروزآباد- سروستان- آباده- کوار- شهرصدرا- اوز- جهرم- فسا- داراب- لار- مرودشت- کازرون- شیراز
قزوین	آبگرم- شریفیه- محمودآباد نمونه- بیدستان- اقبالیه- الوند- آبیک- قزوین- محمدیه
قم	قم
کردستان	کانی دینار- دیواندره- قروه- دهگلان- بانه- بیجار- مریوان- کامیاران- سقز- سنندج
کرمان	زرنند- بافت- رفسنجان- کهنوج- کیانشهر- سیرجان- کرمان- مس سرچشمه
کرمانشاه	گیلانغرب- قصرشیرین- صحنه- سنقر- هرسین- تازه‌آباد- بیستون- کنگاور- سرپل ذهاب- روانسر- اسلام‌آباد غرب- جوانرود- کرمانشاه
کهگیلویه و بویراحمد	دهدشت- مادوان- یاسوج- دوگنبدان
گلستان	علی‌آباد- گنبد کاووس- گرگان
گیلان	رودسر- تالش- صومعه‌سرا- آستانه اشرفیه- منجیل- لنگرود- فومن- آستارا- بندرانزلی- لاهیجان- رشت
لرستان	سپیددشت- پلدختر- الشتر- نورآباد- کوهدشت- ازنا- الیگودرز- بروجرد- دورود- خرم‌آباد
مازندران	قائم‌شهر- تنکابن- بهشهر- نکا- بابل- آمل- ساری
مرکزی	خمین- ساوه- اراک
هرمزگان	بندرلنگه- درگهان- ابوموسی- کیش- بندرعباس- قشم
همدان	تویسرکان- فیروزان- رزن- نهاوند- کیودراهنگ- اسدآباد- همدان- ملایر
یزد	حمیدیا- یزد

## ۲- آبادی‌های منتخب در مرحله اجرای سرشماری عمومی کشاورزی ۱۳۹۳ بدون مراجعه مکان به مکان

استان	شهرستان	دهستان	آبادی	
مرکزی	ساوه	طرازناهدید	شهر صنعتی کاوه	
آذربایجان شرقی	تبریز	آجی چای	باغ معروف	
		اسپران	اناختون	
		میدان چای	آسایشگاه باباباغی	
		لاهیجان	کرکچ	
		آجی چای	رادار تبریز	
	مراغه	قره ناز	نیروگاه حرارتی	
		مهرانرودمر	الوارعلیا	
		گونی شرقی	الوارسقلی	
		دیزرود غرب	مایان علیا	
		بکشلوچای	پادگان اسلامی امام رضا	
آذربایجان غربی	ارومیه	روضه چای	ابریز	
		پیران	پادگان قدس	
	پیرانشهر	لاهیجان شرقی	پادگان ۰۳ عجبشیر	
		خوی	ریحان آباد	
	مهاباد	مکریان غربی	خانقاه الواج	
		بوکان	علی کندی	
	اسلام‌آباد غرب	حومه جنوبی	پادگان پیرانشهر	
		کرمانشاه	تی ۲۵ شهید حسین شهرام‌فر	
	کرمانشاه	کرمانشاه	دورودفراما	احمدآباد
			سریل ذهاب	خانقاه
خوزستان	اهواز	کوت عبدالله	کهریزه محمودآقا	
		طراح	پادگان الله اکبر	
	بندر ماهشهر	بندر امام خمینی	پادگان شهید رجائی	
		جراحی	پادگان هوانبروز	
	بهبهان	حومه	خانه‌های سازمانی پادگان	
		تشان غربی	پادگان ابوذر	
	دزفول	قبله ای	سظامیه بزرگ	
	شادگان	جفال	تأسیسات کوت امیر	
		شوشتر	شعبیه غربی	سیدیابر
	شوش	حسین آباد	کرخه	
			پادگان سد کرخه	
			شهرک ولی عصر	
			پادگان هوایی شهید بهشتی	
			شهرک آیت‌الله مدنی	
			اسلام‌آباد سفلی	
			گروه پدافند هوایی بهبهان	
			شهرک شهید محمد منتظری	
			شهرک منتظری	
			کشت و صنعت امام خمینی	
			پمپ استیشن	

۲- آبادی‌های منتخب در مرحله اجرای سرشماری عمومی کشاورزی ۱۳۹۳ بدون مراجعه مکان به مکان (ادامه)

استان	شهرستان	دهستان	آبادی	
کرمان	کرمان	اختیارآباد	روستای چهارده معصوم الله‌آباد	
			هوانیروز	
			حاجی‌آباد نظری/ شهرک شهید باهنر	
	بم	کرک ونارتی	خودروسازی	
	رفسنجان	اسلامیه	اسماعیل‌آباد	
	جیرفت	هلیل	خالق‌آباد	
خراسان رضوی	چناران	گلمکان	پروژه عمران شهر جدید گلپهار	
			تربت جام	میهان‌شهر تربت جام
	قوچان	شیرین دره	پادگان قوچان	
	بینالود	شاندیز	شهرک صنعتی توس	
			کارخانه خانه‌سازی مشهد	
	اصفهان	آران و بیدگل	سفیددشت	مجتمع کوره‌های آجرپزی آران و بیدگل
اصفهان			تودشک	پایگاه پدافند هوایی هاشم‌آباد
		قهاب شمالی	منطقه هوایی بابائی اصفهان	
		کراچ	کوی راه حق	کوی راه حق
محمودآباد			مجتمع مسکونی راه آهن اصفهان	مجتمع مسکونی راه آهن اصفهان
			شهرک بختیاردشت	شهرک بختیاردشت
			شهرک شهید منتظری	شهرک شهید منتظری
تیران و کرون		رضوانیه	منطقه صنعتی اسفیدواجان	
		برخوار غربی	صنایع هواپیماسازی ایران	
شهرضا		منظریه	پادگان گروه ۲۲ توپخانه و منازل مسکونی	
		اشیان	مجتمع صنایع دفاع اصفهان	
مبارکه		گرکن	مجتمع صنعتی هفتم تیر	
			مجتمع مسکونی هفتم تیر	
		نورآباد	زندان اسدآباد	
اصفهان		جی	کوی گلستان	
			کوی روشن‌شهر	
	شهرک زاینده‌رود			
	قهاب شمالی	حصه		
سنندج	حومه	شهرک صنعتی سنندج ۱		
همدان	همدان	الوندکوه غربی	پادگان همدان	
	کیودرآهنگ	راهب	پایگاه هوایی نوزه	

## ۲- آبادی‌های منتخب در مرحله اجرای سرشماری عمومی کشاورزی ۱۳۹۳ بدون مراجعه مکان به مکان (ادامه)

استان	شهرستان	دهستان	آبادی	
لرستان	الیگودرز	پاچه لک شرقی	شهرک برن‌آباد	
	بروجرد	شیروان	پادگان مرکز مهندسی بروجرد	
			همت‌آباد	
		خرم‌آباد	تنگ هفت	قلعه شمسی
	کرگاه غربی		تنگ پنج	
			پادگان بدرآباد	
	دورود	حشمت‌آباد	خانه‌های صنایع دفاع/ صنایع زر	
		ژان	ناصرالدین	
	کوهدشت	کوهدشت جنوبی	شهرک امام خمینی	
			شورابه پایین یک	
	خرم‌آباد	کرگاه غربی	مجتمع مسکونی تیپ ۵۷ ابوالفضل (ع)	
			ندامتگاه پارسیلو	
			خانه‌های سازمانی بابا عباس	
ایلام	ایلام	ده پائین	شهرک شهید کشوری	
کهگیلویه و بویر احمد	بویر احمد	سررود جنوبی	پادگان قدس	
			نجف‌آباد	
			سرآبتاوه	
			تل خسرو	
			مهربان	
			بله زار	
			مادوان سفلی	
بوشهر	بوشهر	حومه	بندرگاه	
			نیروگاه اتمی	
			عالی‌شهر	
	کنگان	طاهری	عسلویه	شیرینو
				بزباز
				بیدخون
				منطقه ویژه پارس جنوبی ۱
زنجان	زنجان	زنجانرود بالا	منطقه ویژه پارس جنوبی ۲	
			امادگاه میثم	
سمنان	دامغان	دامنکوه	شهرسازی طزره	
			پایگاه هوایی / منطقه نظامی	
	سمنان	حومه	کلاته‌های غربی	شهرک افغانه
				شهرک صنعتی
				پادگان چهل دختر
	گرمسار	گرمسار	ایوانکی	شهرک صنعتی علی‌آباد
				شهرک صنعتی ایوانکی
یزد	یزد	فهرج	چاه مدرسی	

۲- آبادی های منتخب در مرحله اجرای سرشماری عمومی کشاورزی ۱۳۹۳ بدون مراجعه مکان به مکان (ادامه)

استان	شهرستان	دهستان	آبادی
هرمزگان	بندر عباس	ایسین	شهر و
			ابشورک
			چه چکر
			شهرک شهید نامجو
			مجتمع مسکونی راه آهن
			مجتمع کشتی سازی خلیج فارس
	گچین		تیاب خون سرخ
			شهرک توانیر
			شهرک شهید رجائی
			بارقین خون سرخ
			شرکت کشتیرانی ایران بحر
			مجتمع آلومینیم المهدی
	تازیان		جمال احمد
			بلندو
			سودرو
	قشم		حومه
			رمکان
			حومه
دولاب			
هنگام			
گیاهدان			
حومه			
اردبیل	گرمی	اجارود غربی	
		شهرک ولی عصر	
قزوین	قزوین	اقبال شرقی	
		اقبال غربی	
	آبیک	زباران	
		آمدگاه آبیک	
خراسان شمالی	مانه	جیرانسو	پادگان نظامی شهرآباد
خراسان جنوبی	بیرجند	قلعه زری	قلعه زری
البرز	کرج	محمدآباد	سپیددشت
			شهرک مهندسی زراعی
			شهرک اصلاح و تهیه نهال و بذر
	نظرآباد	پلنگ آباد	شهرک صنعتی اشتهارد
		احمدآباد	مهدی آباد
	جمال الدین	کارخانه فخر ابران	

## ۲- آبادی‌های منتخب در مرحله اجرای سرشماری عمومی کشاورزی ۱۳۹۳ بدون مراجعه مکان به مکان (ادامه)

آبادی	دهستان	شهرستان	استان
مسگرآباد	سیاهرود	تهران	تهران
سعیدآباد			
منطقه صنعتی کمرد			
صالح آباد صیداآباد	آفتاب		
شهرک رسالت			
خلازیر	خلازیر		
مرتضی گرد			
شمس آباد	حسن آباد	ری	
خاورشهر	غنی آباد		
قیام دشت	خاوران شرقی		
علائین	عظیمیه		
اسلام آباد			
بهشتی			
خانه‌های سازمانی گروه ۳۳	جوقین	شهریار	
باطری‌سازی نور	قائم آباد		
کوی سازمانی ۲۲ بهمن	سعیدآباد		
شهر جدید پرند	منجیل آباد	رباط کریم	
خانه‌های مسکونی لشگر ۲۳ نوحه			
الارد			
پرندک			
سفیدار			
شترخوار	وهن آباد	پاکدشت	
مجتمع شهید نامجو	جمال آباد		
پارچین	حصارامیر	ملارد	
شهرک جعفریه	ملارد شمالی	بهارستان	
اورین	همدانک		
خیرآباد			
همدانک			
ریحان آباد	بهنام پازو	ورامین	
قشلاق قویینک			
قشلاق جیتو	قشلاق جیتو		
صالح آباد			
محمدآباد اعلا	ولی آباد		
قشلاق مشهدی ابوالحسن			
قشلاق مشهدی محمد			
گلدسته	فیروزبهرام	اسلام‌شهر	
شاطره	ده عباس	پاکدشت	
قلعه نواملاک	فرون آباد		

۲- آبادی‌های منتخب در مرحله اجرای سرشماری عمومی کشاورزی ۱۳۹۳ بدون مراجعه مکان به مکان (ادامه)

آبادی	دهستان	شهرستان	استان
پادگان نظامی ارتش	بمپور شرقی	ایرانشهر	سیستان و بلوچستان
پادگان نظامی ارتش	اسماعیل‌آباد	خاش	
شهرک ولی‌عصر	رستاق	داراب	فارس
مهدیه	دراک	شیراز	
علی‌آباد	دریس	کازرون	
خسروآباد			
هود	بیدشهر	لارستان	
کهنه جدید			
شهرک بنه کلاغی	ریزآب	نیریز	
شهرک صنعتی محمودآباد	قمرود	قم	
شهرک صنعتی شکوهیه			
منطقه ویژه اقتصادی سلفچگان	راهجرد شرقی		
شهرک صنعتی سلفچگان			

## ۳- ویژگی‌های سرشماری عمومی کشاورزی ۱۳۹۳

- سرشماری عمومی کشاورزی ۱۳۹۳ اولین طرح آمارگیری مقیاس بزرگ کشور است که با رویکرد جمع‌آوری آمار و اطلاعات از روش کاغذی به روش الکترونیکی تغییر کرده است. در این روش فرم‌ها و پرسشنامه‌های کاغذی حذف و اطلاعات گردآوری شده در قالب پرسشنامه‌های الکترونیکی در دستگاه تبلت ثبت شده است. این امر موجب صرفه‌جویی قابل ملاحظه در خرید کاغذ، چاپ فرم‌ها و پرسشنامه‌ها، انبارداری مدارک و حذف برخی رده‌ها از سازمان اجرایی (رده‌های بازبین، مسئول گروه) و سازمان استخراج سرشماری (رده‌های داده‌آما، متصدی وریف و کارشناس ادیت موضوعی) نسبت به سرشماری‌های گذشته گردیده است.
- طراحی نرم‌افزار کنترل اطلاعات امکان انجام ادیت کنترلی اطلاعات را در حین تکمیل فرم‌ها و پرسشنامه‌ها توسط مأمور سرشماری از طریق نرم‌افزارهای هوشمند فراهم آورد.
- از طریق نرم‌افزارهای طراحی شده در سامانه تحت وب این امکان فراهم شد که کارشناسان بتوانند بر نحوه عملکرد مأموران تحت سرپرستی خود نظارت داشته و موارد اشکال را بر طرف نمایند.
- اجرای دو نوبت آزمایش سرشماری در سال‌های ۱۳۹۱ و ۱۳۹۲ زمینه مناسب به منظور تست اقلام آماری، نحوه عملکرد نرم‌افزارها و دستگاه‌های تبلت، زمان لازم برای تکمیل پرسشنامه‌ها و نحوه پاسخگویی بهره‌بردار کشاورزی و اتخاذ روش مطلوب برای اجرای هر چه بهتر سرشماری در سال ۱۳۹۳ را فراهم آورد.
- مطالعه و آزمایش روش اجرای سرشماری در شهرها و آبادی‌های دارای بافت غیر کشاورزی
- بر اساس مطالعات و بررسی‌های انجام شده در تعداد قابل توجهی از شهرها و آبادی‌های بزرگ (۲۵۷ شهر و ۱۹۸ آبادی) فراوانی تعداد بهره‌برداران کشاورزی قابل توجه نیست. بر این اساس روش فهرست برداری مکان به مکان به منظور شناسایی خانوارهای بهره‌بردار کشاورزی امری بسیار پرهزینه، وقت‌گیر و ناموفق بوده است. در روش جدید، فهرست بهره‌برداران کشاورزی قبل از اجرای سرشماری با مراجعه به منابع اطلاع (منابع ثبتی و مطلعین محلی و...) تهیه و در سرشماری مبنای مراجعه به منظور کسب اطلاع بوده است.
- مطالعه وضعیت بهره‌برداران غیر ساکن در آبادی‌ها و شناسایی آبادی‌های خالی از سکنه دارای بهره‌بردار غیر ساکن به همراه فهرست بهره‌برداران سال ۱۳۸۲ به منظور تهیه فهرست نهایی بهره‌برداران غیرساکن قبل از اجرای سرشماری
- حذف برخی اقلام آماری و اضافه شدن اقلام آماری جدید به منظور ارتقا سطح کیفی چارچوب‌های آماری فعالیت‌های کشاورزی
- امکان بررسی مقایسه‌ای اطلاعات حاصل از اجرای سرشماری عمومی کشاورزی ۱۳۸۲ و اطلاعات گردآوری شده توسط مأموران سرشماری در تبلت به منظور آگاهی رده‌های مدیریتی از نحوه پوشش سرشماری در آبادی مورد آمارگیری
- بررسی تطبیقی اطلاعات حاصل از اجرای سرشماری‌های کشاورزی ۱۳۸۲ و ۱۳۹۳
- تسریع در انتقال اطلاعات از طریق سامانه تحت وب به مرکز آمار ایران

## ۴- فعالیت‌های انجام شده به منظور ارتقا سطح کیفی داده‌های سرشماری عمومی کشاورزی ۱۳۹۳

- بررسی همه‌جانبه فایل داده‌های سرشماری عمومی کشاورزی ۱۳۹۳ به منظور اطمینان از صحت اطلاعات در ارتباط با موارد زیر:
- بررسی مساحت اراضی کشاورزی (اراضی زراعی و باغ و قلمستان) و سطح کاشت اراضی زراعی در بهره‌بردارهای کشاورزی
- بررسی استانی و شهرستانی زراعت‌های آبی و دیم در سطح بهره‌بردارهای کشاورزی کشور
- بررسی اطلاعات ثبت شده در خصوص مقایسه سطح زیر کشت و آیش در بهره‌بردارهای دارای اراضی زراعی آبی و دیم
- بررسی وضعیت بهره‌بردارهای کشاورزی دارای فعالیت زراعت و باغداری بر اساس وسعت اراضی زراعی و باغ و قلمستان
- بررسی وجود محصولات زراعی و باغی در بهره‌بردارهای کشاورزی در سطوح استان و شهرستان
- بررسی مقایسه‌ای مساحت و تعداد درخت در بهره‌بردارهای دارای باغ و قلمستان در سطح شهرستان
- بررسی وضعیت فعالیت بهره‌بردارهای دارای کشت گلخانه‌ای
- بررسی توزیع مساحت اراضی زراعی، باغ و قلمستان و نوع و تعداد دام سبک و سنگین در طبقات مرتبط
- بررسی وضعیت بهره‌بردارهای بزرگ دارای فعالیت زراعت، باغداری و پرورش دام سبک و سنگین



## ۵- نکات شایان توجه در جدول‌های آماری

هر جدول آماری از «عنوان»، «سرستون‌ها»، «ستون شرح» و «متن جدول» تشکیل شده است که می‌باید به مندرجات آن‌ها با دقت توجه شود. متن جدول شامل اعدادی است که اطلاعات آماری را تشکیل می‌دهند و به وسیله مندرجات سه قسمت دیگر (عنوان، سرستون و شرح) قابل درک و تبیین می‌باشند. در برخی موارد، مطالب مندرج در سه قسمت نام برده شده برای درک اطلاعات متن کافی نیست و باید به زیرنویس‌ها و تعاریف و توضیحات این راهنما نیز توجه شود.

در عنوان جدول معمولاً سطح جغرافیایی تحت پوشش، زمان آماری و ماهیت یا موضوع اعداد متن جدول به‌طور کلی توضیح داده می‌شود. ستون شرح و سرستون‌ها، به‌طور دقیق ماهیت و مفهوم اطلاع مندرج در خانه محل تقاطع را مشخص می‌کنند. در جدول‌های آماری نتایج این سرشماری، از ستون شرح عموماً برای طبقه‌بندی بهره‌برداران‌های کشاورزی استفاده شده است و ممکن است یک قلم آماری با چند نوع طبقه‌بندی و در چند جدول به شرح زیر ارائه شود:

- طبقه‌بندی بر اساس محل استقرار بهره‌برداران (توزیع جغرافیایی)
- طبقه‌بندی بر اساس وسعت اراضی کشاورزی (مجموع اراضی زراعی و باغ و قلمستان آبی و دیم)
- طبقه‌بندی بر اساس سن بهره‌بردار (ویژه بهره‌برداران‌های متعلق به اشخاص حقیقی)
- طبقه‌بندی بر اساس وسعت فعالیت مرتبط با موضوع جدول (مانند اراضی زراعی، اراضی باغ و قلمستان، دام سنگین، دام سبک و...)

شایان ذکر است اگر یک قلم اطلاع با پوشش یکسان در چند جدول با طبقه‌بندی‌های متفاوت ارائه شود، در تمام آن جدول‌ها سطر جمع‌ها با هم مساوی خواهند بود و فقط اختلاف جزئی ناشی از گرد شدن اعداد در آن‌ها وجود خواهد داشت. باید توجه شود که سرجمع‌های جدول‌های ارائه شده با طبقه‌بندی سن بهره‌بردار به دلیل عدم پوشش بهره‌برداران شرکت رسمی و مؤسسه عمومی، کمتر یا حداکثر مساوی سرجمع‌های ارائه شده در سایر طبقات یا تقسیمات جغرافیایی خواهد بود.

در جدول‌هایی که تعداد بهره‌برداران (خانوار معمولی ساکن، بهره‌بردار غیر ساکن، خانوار معمولی غیر ساکن و شرکت رسمی و مؤسسه عمومی) را ارائه می‌کنند، نباید تصور شود که از حاصل جمع آن‌ها، تعداد کل بهره‌برداران به دست می‌آید، زیرا طبق تعریف ارائه شده، بهره‌برداران حقیقی دارای فصول مشترکی هستند که باعث شمارش تکراری آن‌ها می‌شود.

## تعاریف و مفاهیم

### خانوار

خانوار از افرادی تشکیل می‌شود که با هم در یک اقامتگاه زندگی می‌کنند، با یکدیگر هم‌خرج هستند و معمولاً با هم غذا می‌خورند. بنا بر این لازم نیست که اعضای یک خانوار حتماً با یکدیگر رابطه خویشاوندی داشته باشند. به عبارت دیگر خانوار لزوماً با خانواده یکی نیست. فردی که به تنهایی زندگی می‌کند نیز، خانوار تلقی می‌شود.

### فعالیت‌های کشاورزی

در این سرشماری فعالیت‌های کشاورزی مورد نظر عبارتند از:

- **زراعت:** منظور از زراعت، کشت و کار نباتات سالانه در فضای باز یا تحت پوشش موقت، روی زمین زراعی، یا بین درختان باغ است. نباتات سالانه معمولاً ساقه علفی دارند و پس از برداشت محصول، بوته آن‌ها از بین می‌رود و یا این که قسمت‌های زیرزمینی گیاه (ریشه، پیاز و...) برای سال بعد در زمین باقی می‌ماند. به عنوان مثال کشت گندم، چغندر، یونجه، پنبه، پیاز، زعفران، انواع سبزی‌ها، حبوبات و گلایل، زراعت محسوب می‌شود.

- **باغداری:** منظور از باغداری، احداث و نگهداری باغ‌های مثمر و غیر مثمر شامل قلمستان و به‌طور کلی پرورش نباتات دائمی روی زمین، در فضای باز یا زیر پوشش موقت است. نباتات دائمی گیاهانی هستند که غالباً تنه یا ساقه چوبی دارند و پس از برداشت محصول، تمام یا قسمتی از گیاه در زمین باقی می‌ماند و مجدداً در سال‌های بعد محصول می‌دهد. انواع درختان و درختچه‌های مثمر مانند پرتقال، هلو، انگور، بوته چای و گل محمدی و انواع درختان غیر مثمر مانند تبریزی و سپیدار، نباتات دائمی محسوب می‌شوند.

- **کشت گلخانه‌ای:** منظور از کشت گلخانه‌ای، کشت انواع محصولات سالانه یا دائمی است که در گلخانه‌ها انجام می‌شود. کشت محصولات کشاورزی زیر پوشش موقت مانند کشت زیر پلاستیک، کشت گلخانه‌ای محسوب نمی‌شود. منظور از گلخانه، مکانی است که با ایجاد ساختمان با پایه‌های ثابت و سقف شیشه‌ای، پوشش پلاستیکی یا... برای تولید محصولات سالانه یا دائمی در محیط تحت کنترل از نظر حرارت، رطوبت، نور، تهویه و... اختصاص یافته است. کشت هیدروپونیک (بدون خاک) نیز جزو کشت گلخانه‌ای محسوب می‌شود. مکان مورد استفاده برای پرورش قارچ، در این سرشماری کشت گلخانه‌ای محسوب نشده است.

- **پرورش دام:** منظور، پرورش گوسفند و بره، بز و بزغاله، گاو و گوساله، گاو میش و بچه گاو میش و شتر و بچه شتر است. در این سرشماری به گوسفند و بره و بز و بزغاله، «دام سبک» و به گاو و گوساله، گاو میش و بچه گاو میش و شتر و بچه شتر، «دام سنگین» گفته شده است.

- **پرورش طیور به روش سنتی:** منظور، پرورش انواع مرغ و خروس و جوجه، اردک، غاز و بوقلمون است که معمولاً به‌طور محدود در محل سکونت خانوار انجام می‌شود.

- **پرورش زنبور عسل:** نگهداری انواع کندوی فعال (دارای جمعیت) اعم از نوع جدید یا قدیم، زنبورداری یا پرورش زنبور عسل به حساب می‌آید.

- **پرورش کرم ابریشم:** نگهداری کرم ابریشم به منظور تولید پيله، پرورش کرم ابریشم یا نوغانداری نامیده می‌شود.

- **پرورش ماهی:** نوعی از پرورش آبزیان است که شامل پرورش ماهیان گرم آبی و سردآبی است و محصول تولیدی آن، ماهی خوراکی می‌باشد.

### بهره‌برداری کشاورزی، بهره‌بردار و انواع آن‌ها

تمامی فعالیت‌های کشاورزی که تحت مدیریت واحدی قرار دارد، یک واحد تولیدی کشاورزی است که بهره‌برداری کشاورزی نامیده می‌شود. این مدیریت توسط اعضای یک یا چند خانوار (اشخاص حقیقی) یا توسط یک شرکت رسمی یا مؤسسه عمومی (اشخاص حقوقی) اعمال می‌شود.

اگر فعالیت‌های یک واحد تولیدی کشاورزی در محدوده چند آبادی یا شهر گسترده باشد، در سرشماری ۱۳۹۳ هر قسمت واقع در محدوده یک شهر یا آبادی، یک بهره‌برداری کشاورزی تلقی شده است. با این تعریف، اطلاعات منتسب به هر آبادی یا شهر، از مجموع اطلاعات بهره‌بردارهای کشاورزی آن شهر یا آبادی به دست آمده است.

بهره‌برداریهایی مورد سرشماری واقع شده‌اند که لاقل در یکی از گروه‌های زیر قرار گرفته باشند:

- بهره‌بردارهای دارای حداقل ۴۰۰ مترمربع زمین زراعی در روز آمارگیری
- بهره‌بردارهای دارای حداقل ۲۰۰ مترمربع باغ و قلمستان در روز آمارگیری
- بهره‌بردارهای پرورش‌دهنده دام سنگین (گاو و گوساله، گاو میش و بچه گاو میش و شتر و بچه شتر) که در روز آمارگیری، دارای حداقل یک رأس / نفر دام سنگین بوده‌اند.
- بهره‌بردارهای پرورش‌دهنده دام سبک (گوسفند و بره و بز و بزغاله) که در روز آمارگیری، دارای حداقل دو رأس دام سبک بوده‌اند.
- بهره‌بردارهای پرورش‌دهنده طیور به روش سنتی که در روز آمارگیری دارای حداقل ۱۰ قطعه مرغ، خروس، جوجه، اردک، غاز و بوقلمون بوده‌اند.
- بهره‌برداریهایی که در روز آمارگیری، دارای کشت گلخانه‌ای در هر وسعتی بوده‌اند.
- بهره‌برداریهایی که در روز آمارگیری دارای فعالیت پرورش زنبور عسل در هر وسعتی بوده‌اند.
- بهره‌برداریهایی که در طول ۳۶۵<sup>۱</sup> روز گذشته دارای فعالیت پرورش کرم ابریشم یا پرورش ماهی در آب‌های داخلی به هر وسعت بوده‌اند.

در این سرشماری بهره‌برداریهایی که دارای شرایط مورد نظر حداقل در یکی از گروه‌های فوق‌بوده‌اند به عنوان بهره‌بردار کشاورزی شناسایی شده‌اند و اطلاعات سایر فعالیت‌های آن‌ها، حتی اگر زیر حد نصاب‌های تعیین شده باشد، مورد پرسش قرار گرفته و نتیجه در پرسشنامه‌های مربوط ثبت شده است.

### بهره‌برداری اختصاصی و بهره‌برداری شریکی

بهره‌برداری اختصاصی نوعی بهره‌برداری کشاورزی تحت مدیریت اشخاص حقیقی است که توسط اعضای یک خانوار یا توسط یک نفر بهره‌بردار به تنهایی اداره می‌شود؛ بهره‌برداری شریکی نوعی بهره‌برداری کشاورزی است که توسط دو یا چند بهره‌بردار که عضو یک خانوار نیستند به‌طور مشترک اداره می‌شود و فاقد شخصیت حقوقی است.

### بهره‌برداری با زمین و بی‌زمین

اگر بهره‌برداری دارای فعالیت زراعت یا باغداری دارای زمین کشاورزی، غیر گلخانه باشد بهره‌برداری با زمین و در غیر این صورت بهره‌برداری بی‌زمین محسوب می‌شود؛ بهره‌برداری‌های بی‌زمین مانند بهره‌برداری‌هایی که فقط دارای فعالیت دامداری یا کشت گلخانه‌ای هستند.

۱- منظور از ۳۶۵ روز گذشته در این سرشماری، ۳۶۴ روز گذشته به علاوه روز آمارگیری است.

### انواع بهره‌بردار

در این سرشماری برای دستیابی به بهره‌بردارهای کشاورزی، ابتدا فهرست بهره‌برداران کشاورزی در هر آبادی یا شهر تهیه شده و به این لحاظ ۴ نوع بهره‌بردار تعریف و تشخیص داده شده است:

#### - خانوار معمولی ساکن

خانوارهای بهره‌بردار کشاورزی که در محدوده آبادی یا شهر محل سکونت خود دارای «بهره‌بردار کشاورزی اختصاصی» بوده و یا در مدیریت یک یا چند «بهره‌بردار شریکی» با سایر خانوارها مشارکت داشته‌اند، در این گروه قرار گرفته‌اند. این بهره‌برداران از طریق مراجعه به مکان محل سکونت در زمان سرشماری، شناسایی و فهرست شده‌اند.

#### - بهره‌بردار غیر ساکن

اشخاص حقیقی که محل سکونت آن‌ها شهر یا آبادی غیر از شهر یا آبادی محل وقوع بهره‌بردار کشاورزی آنان بوده است، صرف‌نظر از این‌که در شهر یا آبادی محل سکونت خود نیز دارای بهره‌بردار کشاورزی باشند یا نباشند، «بهره‌بردار غیر ساکن» نامیده شده و در این گروه قرار گرفته‌اند. بدیهی است که همین بهره‌برداران اگر در محل سکونت خود نیز دارای بهره‌بردار کشاورزی باشند، در آن‌جا در گروه خانوارهای معمولی ساکن (بهره‌بردار) قرار گرفته‌اند.

#### - خانوار معمولی غیر ساکن

بهره‌بردارانی که در زمان اجرای سرشماری با کلیه اعضای خانوار در حال کوچ بوده‌اند و مأموران سرشماری آنان را در محلی غیر از محدودی آبادی یا شهر محل سکونت، شناسایی کرده و به اعتبار دارا بودن تعدادی دام متحرک، در همان‌جا سرشماری شده‌اند، در این گروه قرار گرفته‌اند.

- محدوده بهره‌بردار این نوع بهره‌برداران در سطح شهرستان تلقی شده است و به حساب هیچ‌یک از آبادی‌ها و یا شهرها نیامده است.
- اراضی کشاورزی این خانوارها، در آبادی یا شهر محل وقوع آن‌ها و در قالب بهره‌برداران غیر ساکن سرشماری شده است.

#### - شرکت رسمی / مؤسسه عمومی

تمامی شرکت‌های رسمی و مؤسسات عمومی (اشخاص حقوقی) دارای بهره‌بردار کشاورزی در این گروه قرار گرفته و در هر آبادی یا شهری که دارای فعالیت کشاورزی بوده‌اند، شناسایی و فهرست شده‌اند.

### بهره‌بردار کشاورزی

شخصی است حقیقی یا حقوقی که به تنهایی یا با مشارکت دیگران، مدیریت امور بهره‌بردار کشاورزی و مسئولیت فنی و اقتصادی آن را به عهده داشته و مستقیماً در سود و زیان آن سهیم است.

#### خانوار بهره‌بردار کشاورزی

خانوار بهره‌بردار کشاورزی، خانواری است که حداقل یکی از اعضای آن «بهره‌بردار کشاورزی» است.

#### اراضی کشاورزی

منظور، زمین‌های دایر کشاورزی است که شامل اراضی زراعی و باغ و قلمستان می‌شود.

## اراضی کشاورزی آبی

آن قسمت از اراضی کشاورزی است که کشاورزی انجام شده در آن آبیاری می‌شود.

## اراضی کشاورزی دیم

آن قسمت از اراضی کشاورزی است که کشاورزی انجام شده در آن آبیاری نمی‌شود و آب مورد نیاز برای رشد گیاه از طریق نزولات آسمانی تأمین می‌شود.

## اراضی زراعی

منظور، زمین‌هایی است که به فعالیت زراعت (اعم از زیر کشت و آیش) اختصاص یافته است. بنا بر این اراضی زراعی شامل باغ و قلمستان نمی‌شود.

## زیر کشت

آن قسمت از اراضی زراعی است که به منظور برداشت در سال زراعی ۹۲-۹۳ در این دوره یا قبل از آن زیر کشت رفته باشد.

## آیش

آن قسمت از اراضی زراعی است که در تناوب کشت قرار دارد ولی برای برداشت در سال زراعی ۹۲-۹۳ زیر کشت نرفته است.

## باغ و قلمستان

آن بخش از اراضی کشاورزی است که در زمان سرشماری زیر کشت نباتات دائمی به صورت کاشت مجتمع قرار داشته است.

## باغ

باغ، زمینی است در فضای باز که در آن کشت و کار درختان مثمر به صورت مجتمع (کاشت مجتمع) انجام شده است، بدیهی است حیاط منازل، حاشیه‌ی مزارع و... که گاهی اوقات این نوع درختان در آنها به تعداد کم یا به صورت پراکنده کاشته می‌شود، باغ محسوب نمی‌شود، خزانه و نهالستان این نوع محصولات نیز تحت عنوان باغ منظور شده است.

## قلمستان

قلمستان، زمینی است در فضای باز که در آن انواع تبریزی (تبریزی، صنوبر، سپیدار، کبوده، پده، شالک، اشن و...) و اوکالیپتوس با هدف بهره‌برداری اقتصادی از تنه یا شاخه آن به صورت مجتمع کاشته شده باشد. خزانه و نهالستان این نوع درختان نیز تحت عنوان قلمستان منظور شده است.

## کاشت مجتمع

منظور از کاشت مجتمع، در این جا نوعی کاشت است که درخت یا درختچه‌ها به صورت منظم و طبق قاعده کاشته شده باشند. کاشتی که در آن گیاهان فوق بدون نظم و قاعده ولی با تراکم کافی کشت شده باشند، به نحوی که بتوان مساحت اختصاص یافته به آن را تعیین کرد نیز، کاشت مجتمع محسوب شده است.

**کاشت مجتمع ساده (تک محصولی) و مخلوط (چند محصولی)**

منظور از کاشت مجتمع ساده (تک محصولی) در این جا، نوعی کاشت مجتمع است که در آن فقط یک نوع محصول دائمی کاشت شده و اصطلاحاً تک محصولی باشد، مانند باغی که در آن فقط انگور کاشته شده است. باغی را که به منظور بهره برداری از یک محصول خاص احداث شده ولی در بین درختان یا در اطراف آن تعداد کمی از سایر انواع درختان کاشته شده باشد، به صورت کاشت ساده (تک محصولی) منظور شده است.

در مقابل باغ و قلمستان به صورت کاشت مجتمع ساده (تک محصولی)، باغ و قلمستان به صورت کاشت مجتمع مخلوط (چند محصولی) قرار دارد که در آن بیش از یک نوع محصول دائمی و به صورت مخلوط کاشته شده است به نحوی که تعیین مساحت هر یک از محصولات مقدور نیست. مانند باغی که در آن سیب، گلابی و آلو به صورت مخلوط کاشته شده است.

**کاشت پراکنده**

منظور از کاشت پراکنده، کاشت انواع محصولات دائمی در اطراف یا داخل مزارع، خارج از باغ و قلمستانها و یا حاشیه جوی و کانال آب و... است، اما در این سرشماری کاشت محصولات فرعی در باغهایی با کاشت مجتمع ساده (تک محصولی) نیز، استثنائاً جزو کاشت پراکنده منظور شده است.

**محصولات دائمی مثمر**

منظور از محصولات دائمی مثمر در این سرشماری، درختان یا درختچههایی است که کاشت آن به منظور برداشت میوه، برگ، گل یا هر نوع محصول دیگری غیر از چوب، انجام می گیرد. با این تعریف علاوه بر درختان میوه، بوته چای، توت نوغان، گل محمدی و... جزو محصولات دائمی مثمر طبقه بندی شده اند.

**محصولات دائمی غیر مثمر**

منظور از محصولات دائمی غیر مثمر درختانی هستند که محصول اصلی آنها چوب است.

### یافته‌های مهم

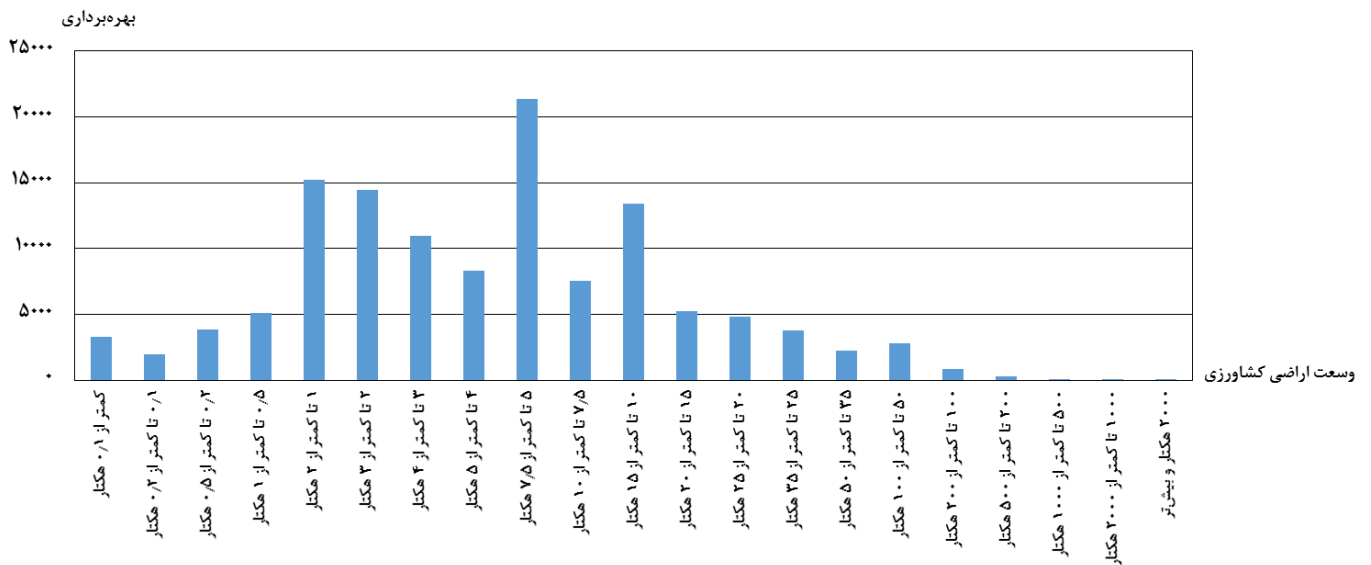
در سرشماری عمومی کشاورزی ۱۳۹۳، تعداد ۱۶۵۷۰۳ بهره‌بردار در سطح استان شناسایی و فهرست شده است که برای ۴۰۵ بهره‌بردار به دلایل مختلف، امکان تکمیل پرسشنامه فراهم نشده است (جدول الف). سهم این بخش از بهره‌برداران در نقاط روستایی ۰/۲۶ درصد و در نقاط شهری ۰/۱۷ درصد بوده است. آمارهای این نشریه، اطلاعات بهره‌برداران بدون پرسشنامه را در بر نمی‌گیرد. شایان ذکر است با توجه به تعاریف مربوط، شغل اصلی این بهره‌برداران لزوماً کشاورزی نیست.

جدول الف - سهم بهره‌برداران سرشماری نشده از مجموع بهره‌برداران فهرست شده

شرح	فهرست شده	دارای پرسشنامه	بدون پرسشنامه	
			تعداد	درصد
جمع .....	۱۶۵۷۰۳	۱۶۵۲۹۱	۴۰۵	۰/۲۴
شهری .....	۲۱۶۸۵	۲۱۶۴۸	۳۷	۰/۱۷
روستایی .....	۱۴۴۰۱۸	۱۴۳۶۵۰	۳۶۸	۰/۲۶

تعداد بهره‌برداری‌های کشاورزی استان، ۱۶۳۶۴۵ بهره‌برداری بوده است. از این تعداد ۱۳۰۸۸۵ واحد متعلق به خانوارهای معمولی ساکن در آبادی یا شهر مورد آمارگیری، ۳۰۴۰۱ واحد متعلق به بهره‌برداران غیر ساکن، ۱۷۰۹ واحد متعلق به خانوارهای معمولی غیر ساکن (در حال کوچ) و ۶۵۰ واحد متعلق به شرکت‌های رسمی و مؤسسه‌های عمومی است. نمودار ۱، فراوانی بهره‌برداری‌های کشاورزی را در طبقات وسعت اراضی کشاورزی نشان می‌دهد.

نمودار ۱ - تعداد بهره‌برداری‌های کشاورزی بر حسب وسعت اراضی کشاورزی



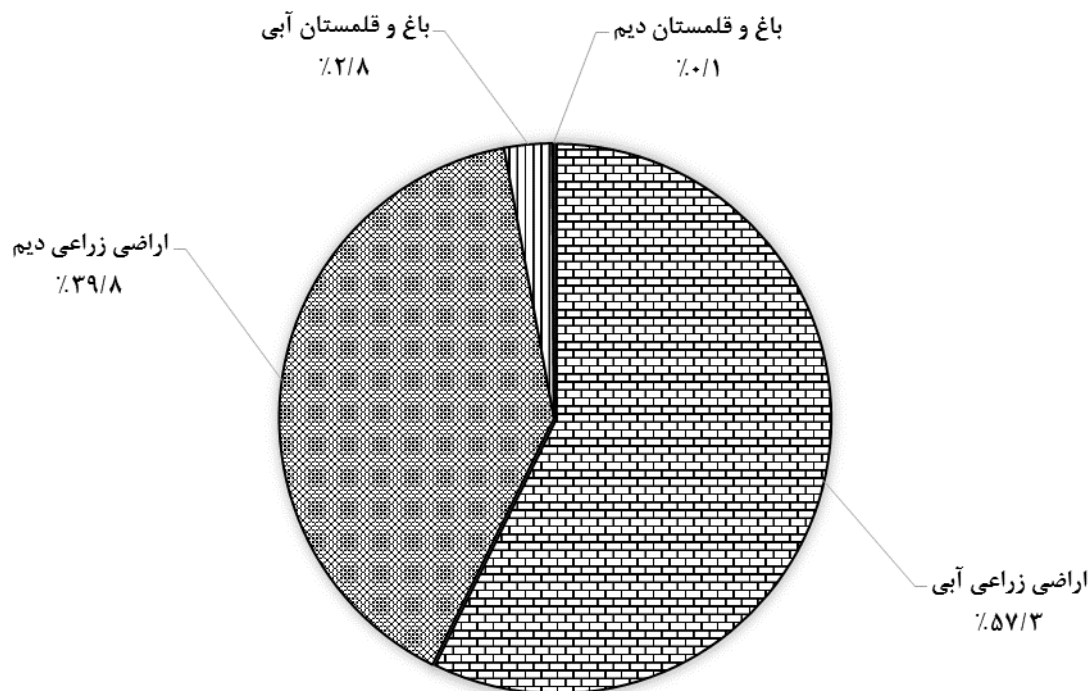
## کاربری اراضی کشاورزی

بر اساس نتایج این سرشماری، اراضی کشاورزی استان حدود ۱۳۲۵ هزار هکتار است. این اراضی توسط ۱۲۵ هزار بهره‌بردار کشاورزی با زمین، مورد استفاده در فعالیت‌های زراعت و باغداری است و سهم هر بهره‌بردار به طور متوسط ۱۰/۵۶ هکتار می‌شود.

از کل اراضی کشاورزی استان ۶۰/۱۱ درصد، اراضی کشاورزی آبی با میانگین ۹/۵۱ هکتار برای هر بهره‌بردار دارای اراضی آبی و بقیه اراضی کشاورزی دیم با میانگین ۱۰/۳۳ هکتار برای هر بهره‌بردار دارای اراضی دیم است. از اراضی کشاورزی آبی ۹۵/۳۱ درصد به اراضی زراعی آبی (زیرکشت محصولات سالانه و آیش) و بقیه به اراضی باغ و قلمستان آبی اختصاص دارد. حال آن‌که نسبت اراضی زراعی دیم به کل اراضی کشاورزی دیم برابر با ۹۹/۷۶ درصد است.

توزیع فراوانی بهره‌برداران کشاورزی در طبقات وسعت اراضی کشاورزی، نشان می‌دهد که فراوانی نسبی بهره‌برداران کم‌زمین، زیاد است هر چند که مقدار زمین کشاورزی در اختیار آن‌ها زیاد نیست. نمودار ۲ کاربری اراضی کشاورزی در بهره‌برداران استان را نشان می‌دهد.

## نمودار ۲ - کاربری اراضی کشاورزی

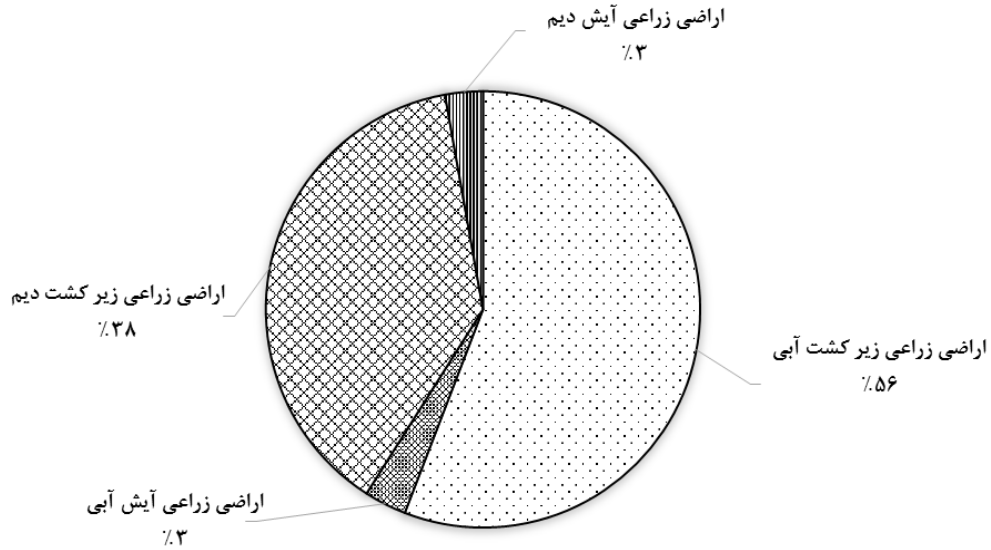


## اراضی زراعی

مساحت اراضی زراعی استان ۱۲۸۶ هزار هکتار بوده که ۹۴/۰۵ درصد آن زیر کشت محصولات سالانه و بقیه آیش بوده است. مساحت اراضی زراعی آبی استان ۷۵۹ هزار هکتار بوده که ۹۴/۶۷ درصد آن زیر کشت و بقیه آیش بوده است. مساحت اراضی زراعی دیم استان ۵۲۷۱۸۷ هکتار بوده که ۹۳/۱۶ درصد آن زیر کشت و بقیه آیش بوده است.



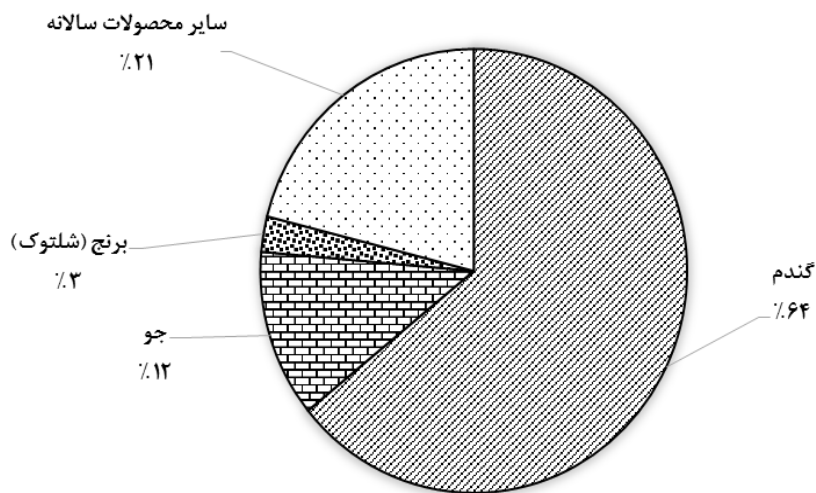
### نمودار ۳- کاربری اراضی زراعی



تعداد بهره‌برداری‌های کشاورزی که به فعالیت زراعت مشغول بوده‌اند، بدون در نظر گرفتن کشت گلخانه‌ای ۱۱۱ هزار واحد است. سطح کاشت زراعت‌های انجام شده در اراضی زراعی (شامل کاشت مجدد) و یا کاشت زیر درختان باغ‌ها ۱۳۳۱ هزار هکتار است که ۸۳۹ هزار هکتار به کشت محصولات سالانه آبی و ۴۹۲ هزار هکتار به کشت محصولات سالانه دیم اختصاص داشته است. از اراضی زیر کشت محصولات سالانه، ۸۵۴ هزار هکتار به کشت گندم، ۱۶۲ هزار هکتار به کشت جو، ۳۴۳۴۷ هکتار به کشت برنج و بقیه به کشت سایر محصولات سالانه اختصاص داشته است.

نمودار ۴ سطح کاشت محصولات سالانه را نشان می‌دهد.

### نمودار ۴- سطح کاشت محصولات سالانه

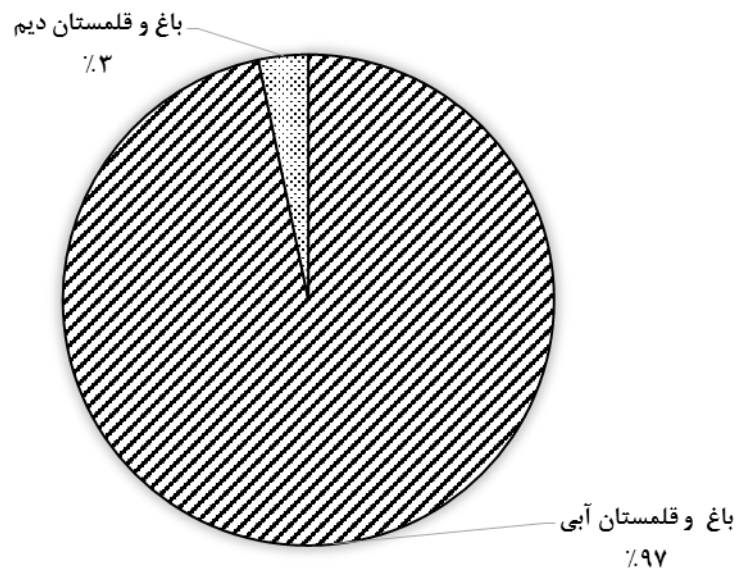


## باغ و قلمستان

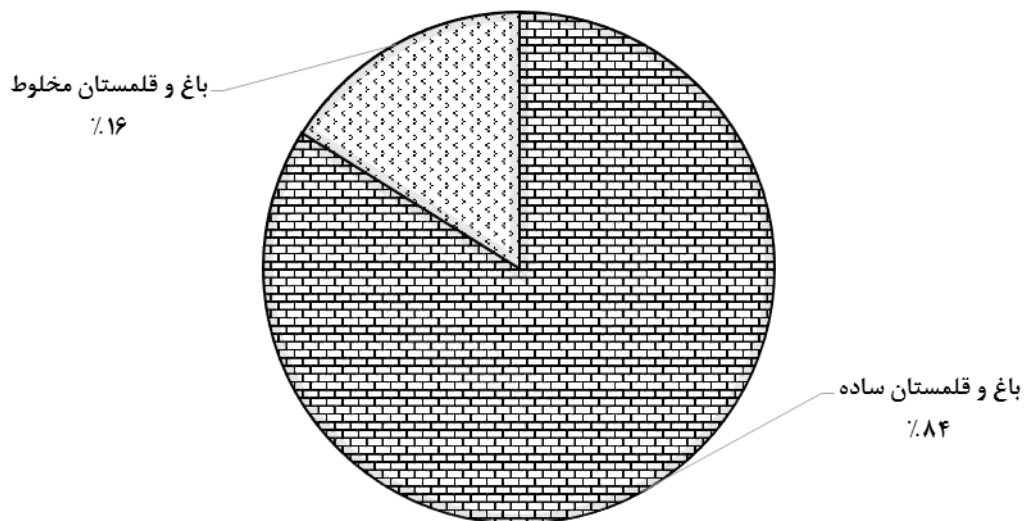
مساحت باغ و قلمستان استان ۳۹ هزار هکتار متعلق به ۲۷ هزار بهره‌برداری است. از این مساحت، ۳۷ هزار هکتار آبی متعلق به ۲۶ هزار بهره‌برداری و بقیه به صورت دیم است. بر اساس نتایج حاصل از سرشماری، حدود ۳۲ هزار هکتار از اراضی باغ و قلمستان استان به صورت باغ ساده (تک‌محصولی) و حدود ۶ هزار هکتار به صورت باغ مخلوط (چند محصولی) بوده است.

نمودارهای زیر وضعیت باغ و قلمستان‌های استان به تفکیک آبی و دیم و ساده و مخلوط را نشان می‌دهد.

## نمودار ۵- باغ و قلمستان به تفکیک آبی و دیم



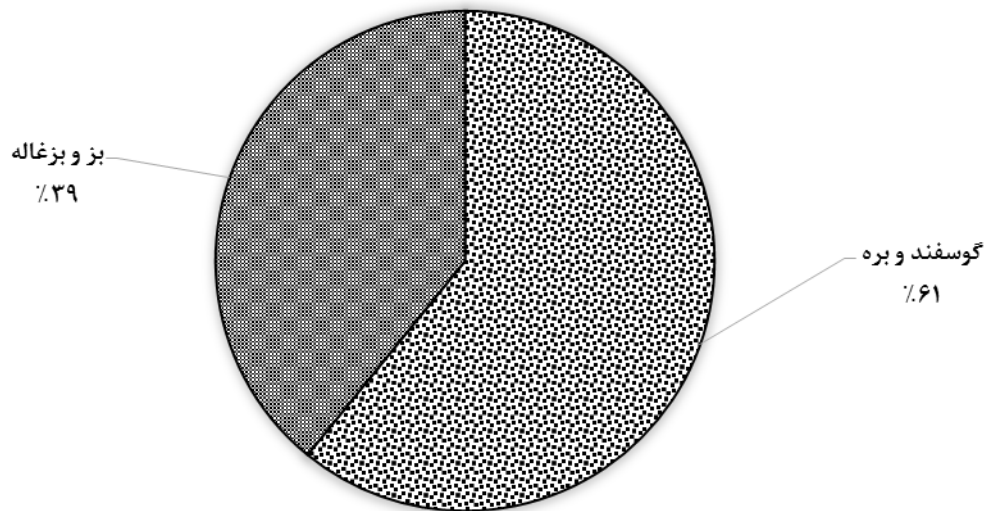
## نمودار ۶- باغ و قلمستان به تفکیک ساده و مخلوط



### پرورش دام

بر اساس نتایج حاصل از این سرشماری در ۵۱ هزار بهره‌برداری پرورش دهنده دام سبک جمعاً ۱۷۹۷ هزار رأس گوسفند و بره و ۱۱۵۵ هزار رأس بز و بزغاله نگهداری می‌شود که در حدود ۳۵/۱۲ درصد از این بهره‌برداری‌ها دارای هر دو نوع دام هستند. نمودار ۷ درصد دام سبک را به تفکیک گوسفند و بره و بز و بزغاله نشان می‌دهد.

نمودار ۷ - درصد دام سبک به تفکیک گوسفند و بره و بز و بزغاله



۵۰ هزار از بهره‌برداری‌های کشاورزی استان دارای فعالیت پرورش گاو و گوساله هستند. تعداد گاو و گوساله در این بهره‌برداری‌ها ۲۶۴ هزار رأس است که ۷۸/۰۷ درصد از آن‌ها ماده هستند. در ۱۱۷ بهره‌برداری پرورش شتر و بچه شتر جمعاً ۲۵۹۴ نفر شتر و بچه شتر و در ۵۴۴۴ بهره‌برداری پرورش گاو میش و بچه گاو میش تعداد ۶۲۰۹۵ رأس گاو میش و بچه گاو میش نگهداری می‌شود.

### کشت گلخانه‌ای

در استان تعداد ۱۳۸ بهره‌برداری کشاورزی با گلخانه‌هایی به مساحت ۱۰۲ هکتار به فعالیت کشت محصولات گلخانه‌ای نظیر گل و گیاهان زینتی و انواع محصولات سالانه و دائمی مشغول بوده‌اند.

### پرورش طیور به روش سنتی، زنبور عسل و کرم ابریشم

بر اساس نتایج این سرشماری ۵۸ هزار بهره‌برداری به پرورش طیور به روش سنتی، ۹۷۰ بهره‌برداری به پرورش زنبور عسل و ۲ بهره‌برداری به پرورش کرم ابریشم مشغول بوده‌اند.

### پرورش ماهی

بر اساس نتایج حاصل از سرشماری تعداد ۷۸۴ بهره‌برداری به فعالیت پرورش انواع ماهیان گرم آبی و سرد آبی اشتغال داشته‌اند که ۵۲ بهره‌برداری به پرورش فقط ماهیان سرد آبی، ۷۵۲ بهره‌برداری به پرورش فقط ماهیان گرم آبی و ۲۰ بهره‌برداری به پرورش هر دو نوع ماهی اشتغال داشته‌اند.



## **فصل اول**

### **بهره‌برداران و بهره‌برداری‌های کشاورزی**



۱- بهره‌برداران فهرست شده و بهره‌برداران سرشماری شده (دارای پرسشنامه) بر حسب نوع بهره‌بردار و شهرستان

خانوار معمولی ساکن		جمع		شهرستان
سرشماری شده	فهرست شده	سرشماری شده	فهرست شده	
۱۳۲۵۳۴	۱۳۲۷۶۰	۱۶۵۲۹۸	۱۶۵۷۰۳	خوزستان.....
۵۴۵۸	۵۴۹۵	۶۰۸۱	۶۱۱۸	آبادان.....
۵۷۳	۵۷۳	۶۰۴	۶۰۴	آغاجاری.....
۲۴۲۱	۲۴۴۶	۲۹۰۰	۲۹۱۵	امیدیه.....
۶۰۹۸	۶۱۶۹	۷۷۶۶	۷۹۵۴	اندیکا.....
۴۱۱۰	۴۱۱۱	۷۰۰۸	۷۰۰۹	اندیمشک.....
۶۷۰۴	۶۷۰۸	۷۱۹۸	۷۲۵۲	اهواز.....
۱۱۶۴۶	۱۱۶۴۶	۱۴۴۲۹	۱۴۴۲۹	ایذه.....
۱۰۸۸۵	۱۰۸۹۴	۱۴۸۷۵	۱۴۸۸۷	باغ‌ملک.....
۳۱۰۳	۳۱۰۵	۳۷۱۷	۳۷۱۹	باوی.....
۱۸۳۳	۱۸۳۴	۱۹۵۵	۱۹۵۶	بندر ماهشهر.....
۶۹۳۶	۶۹۴۴	۸۱۸۸	۸۱۹۶	بهبهان.....
۲۸۳۶	۲۸۳۸	۳۰۰۱	۳۰۰۵	حمیدیه.....
۱۷۷۴	۱۷۷۵	۱۹۵۶	۱۹۵۸	خرمشهر.....
۱۱۱۱۹	۱۱۱۳۹	۱۵۰۵۹	۱۵۰۷۹	دزفول.....
۴۵۶۶	۴۵۷۵	۵۵۱۷	۵۵۲۶	دشت آزادگان.....
۳۲۰۱	۳۲۰۱	۴۰۰۶	۴۰۰۷	رامشیر.....
۵۹۶۳	۵۹۷۲	۷۸۹۱	۷۹۰۲	رامهرمز.....
۷۷۴۵	۷۷۴۸	۸۷۰۴	۸۷۰۷	شادگان.....
۱۱۹۴۳	۱۱۹۴۶	۱۴۵۲۶	۱۴۵۳۱	شوش.....
۷۲۷۵	۷۲۸۴	۸۳۲۰	۸۳۲۹	شوشتر.....
۲۴۲۰	۲۴۲۱	۲۶۹۸	۲۶۹۹	کارون.....
۴۰۵۵	۴۰۶۰	۴۴۳۰	۴۴۳۵	گتوند.....
۲۹۴۸	۲۹۵۰	۳۸۴۲	۳۸۴۴	لالی.....
۱۹۹۹	۲۰۰۴	۲۷۹۴	۲۸۰۰	مسجدسلیمان.....
۱۳۵۲	۱۳۵۷	۲۶۸۲	۲۶۸۷	هفتگل.....
۱۸۱۱	۱۸۱۵	۲۳۴۰	۲۳۴۴	هندیجان.....
۱۷۶۰	۱۷۶۰	۲۸۱۱	۲۸۱۱	هويزه.....



## ۱- بهره‌برداران فهرست شده و بهره‌برداران سرشماری شده (دارای پرسشنامه) بر حسب نوع بهره‌بردار و شهرستان (دنباله)

شهرستان		بهره‌بردار غیر ساکن		خانوار معمولی غیر ساکن		شرکت رسمی / مؤسسه‌ی عمومی	
فهرست شده	سرشماری شده	فهرست شده	سرشماری شده	فهرست شده	سرشماری شده	فهرست شده	سرشماری شده
.....خوزستان.....	۳۰۵۸۰	۳۰۴۰۱	۱۷۱۳	۱۷۱۳	۱۷۱۳	۶۵۰	۶۵۰
.....آبادان.....	۶۲۰	۶۲۰	۰	۰	۰	۳	۳
.....آغاجاری.....	۳۱	۳۱	۰	۰	۰	۰	۰
.....امیدیه.....	۴۷۹	۴۷۹	۰	۰	۰	۰	۰
.....اندیکا.....	۱۴۵۵	۱۳۳۸	۳۲۶	۳۲۶	۳۲۶	۴	۴
.....اندیمشک.....	۲۶۲۶	۲۶۲۶	۲۳۲	۲۳۲	۲۳۲	۴۰	۴۰
.....اهواز.....	۵۲۹	۴۷۹	۰	۰	۰	۱۵	۱۵
.....ایذه.....	۲۷۲۱	۲۷۲۱	۱۹	۱۹	۱۹	۴۳	۴۳
.....باغ‌ملک.....	۳۹۴۳	۳۹۴۰	۳۲	۳۲	۳۲	۱۸	۱۸
.....باوی.....	۵۹۷	۵۹۷	۰	۰	۰	۱۷	۱۷
.....بندر ماهشهر.....	۱۱۶	۱۱۶	۰	۰	۰	۶	۶
.....بهبهان.....	۱۲۴۳	۱۲۴۳	۰	۰	۰	۹	۹
.....حمیدیه.....	۱۶۴	۱۶۲	۱	۱	۱	۲	۲
.....خرمشهر.....	۱۴۳	۱۴۲	۰	۰	۰	۴۰	۴۰
.....دزفول.....	۳۲۶۴	۳۲۶۴	۵۱۶	۵۱۶	۵۱۶	۱۶۰	۱۶۰
.....دشت آزادگان.....	۹۳۵	۹۳۵	۲	۲	۲	۱۴	۱۴
.....رامشیر.....	۸۰۴	۸۰۳	۰	۰	۰	۲	۲
.....رامهرمز.....	۱۵۸۰	۱۵۷۸	۳۳۶	۳۳۶	۳۳۶	۱۴	۱۴
.....شادگان.....	۹۵۱	۹۵۱	۰	۰	۰	۸	۸
.....شوش.....	۲۴۵۲	۲۴۵۰	۳۷	۳۷	۳۷	۹۶	۹۶
.....شوشتر.....	۹۴۱	۹۴۱	۳۱	۳۱	۳۱	۷۳	۷۳
.....کارون.....	۲۷۳	۲۷۳	۰	۰	۰	۵	۵
.....گتوند.....	۲۹۳	۲۹۳	۶۶	۶۶	۶۶	۱۶	۱۶
.....لالی.....	۸۹۴	۸۹۴	۰	۰	۰	۰	۰
.....مسجدسلیمان.....	۶۹۳	۶۹۲	۵۱	۵۱	۵۱	۵۲	۵۲
.....هفتگل.....	۱۲۷۲	۱۲۷۲	۴۶	۴۶	۴۶	۱۲	۱۲
.....هندیجان.....	۵۲۹	۵۲۹	۰	۰	۰	۰	۰
.....هويزه.....	۱۰۳۲	۱۰۳۲	۱۸	۱۸	۱۸	۱	۱



## ۲- بهره‌برداری‌های کشاورزی بر حسب نوع بهره‌بردار و شهرستان

خانوار معمولی ساکن		جمع		شهرستان
بی‌زمین	کل	بی‌زمین	کل	
۳۵۱۲۷	۱۳۰۸۱۵	۳۸۲۳۴	۱۶۳۶۴۵	خوزستان.....
۶۸۱	۵۴۳۱	۶۸۵	۶۰۵۴	آبادان.....
۳۶۶	۵۶۶	۳۶۷	۵۹۷	آغاجاری.....
۹۹۹	۲۴۵۸	۱۰۴۵	۲۹۳۷	امیدیه.....
۱۵۳۵	۵۹۵۹	۱۸۹۸	۷۶۲۷	اندیکا.....
۱۴۴۱	۴۰۹۷	۱۸۳۵	۶۹۹۵	اندیمشک.....
۱۴۴۱	۶۵۹۵	۱۴۴۵	۷۰۸۹	اهواز.....
۳۱۱۶	۱۱۶۷۹	۳۱۷۶	۱۴۴۶۲	ایذه.....
۳۰۲۴	۱۰۷۳۶	۳۰۸۸	۱۴۷۲۵	باغ‌ملک.....
۶۶۹	۳۰۱۶	۶۷۶	۳۶۳۰	باوی.....
۵۶۳	۱۸۰۹	۵۶۶	۱۹۳۱	بندر ماهشهر.....
۲۲۵۵	۶۹۱۱	۲۴۶۱	۸۱۶۳	بهبهان.....
۴۲۱	۲۶۳۳	۴۲۸	۲۷۹۸	حمیدیه.....
۴۰۰	۱۷۴۰	۴۹۶	۱۹۲۲	خرمشهر.....
۳۵۱۵	۱۰۸۴۱	۴۴۶۱	۱۴۷۸۱	دزفول.....
۹۷۱	۴۵۱۵	۹۸۶	۵۴۶۶	دشت آزادگان.....
۴۴۲	۳۲۰۷	۴۴۴	۴۰۱۲	رامشیر.....
۱۴۶۴	۵۹۸۷	۱۸۱۲	۷۹۱۶	رامهرمز.....
۶۶۶	۷۷۳۶	۶۷۰	۸۶۹۵	شادگان.....
۳۶۷۷	۱۱۵۶۸	۳۷۴۵	۱۴۱۴۹	شوش.....
۲۳۷۱	۷۱۸۷	۲۴۵۲	۸۲۳۲	شوشتر.....
۸۳۱	۲۴۲۰	۹۲۰	۲۶۹۸	کارون.....
۱۰۶۴	۴۰۳۷	۱۱۴۱	۴۴۱۲	گتوند.....
۸۵۶	۲۸۹۳	۸۶۰	۳۷۸۷	لالی.....
۶۷۱	۱۹۴۷	۷۶۹	۲۷۴۱	مسجدسلیمان.....
۴۸۹	۱۳۶۳	۵۵۷	۲۶۹۲	هفتگل.....
۸۰۶	۱۸۲۶	۸۳۰	۲۳۵۵	هندیجان.....
۳۹۴	۱۷۳۰	۴۲۳	۲۷۸۱	هویزه.....



## ۲- بهره‌برداری‌های کشاورزی بر حسب نوع بهره‌بردار و شهرستان (دنباله)

شرکت رسمی / مؤسسه‌ی عمومی		خانوار معمولی غیر ساکن		بهره‌بردار غیر ساکن		شهرستان
بی‌زمین	کل	بی‌زمین	کل	بی‌زمین	کل	
۱۴۰	۶۵۰	۱۷۰۹	۱۷۰۹	۱۲۵۱	۳۰۴۰۱	خوزستان.....
۲	۳	۰	۰	۲	۶۲۰	آبادان.....
۰	۰	۰	۰	۱	۳۱	آغاجاری.....
۰	۰	۰	۰	۴۶	۴۷۹	امیدیه.....
۱	۴	۳۲۶	۳۲۶	۳۶	۱۳۳۸	اندیکا.....
۳	۴۰	۲۳۲	۲۳۲	۱۵۹	۲۶۲۶	اندیمشک.....
۰	۱۵	۰	۰	۴	۴۷۹	اهواز.....
۳	۴۳	۱۹	۱۹	۳۸	۲۷۲۱	ایذه.....
۲	۱۸	۳۱	۳۱	۳۱	۳۹۴۰	باغ‌ملک.....
۱	۱۷	۰	۰	۶	۵۹۷	باوی.....
۲	۶	۰	۰	۱	۱۱۶	بندر ماهشهر.....
۱	۹	۰	۰	۲۰۵	۱۲۴۳	بهبهان.....
۱	۲	۱	۱	۵	۱۶۲	حمیدیه.....
۲۳	۴۰	۰	۰	۷۳	۱۴۲	خرمشهر.....
۷	۱۶۰	۵۱۶	۵۱۶	۴۲۳	۳۲۶۴	دزفول.....
۸	۱۴	۲	۲	۵	۹۳۵	دشت آزادگان.....
۱	۲	۰	۰	۱	۸۰۳	رامشیر.....
۳	۱۴	۳۳۷	۳۳۷	۸	۱۵۷۸	رامهرمز.....
۲	۸	۰	۰	۲	۹۵۱	شادگان.....
۵	۹۶	۳۵	۳۵	۲۸	۲۴۵۰	شوش.....
۱۹	۷۳	۳۱	۳۱	۳۱	۹۴۱	شوشتر.....
۰	۵	۰	۰	۸۹	۲۷۳	کارون.....
۱۱	۱۶	۶۶	۶۶	۰	۲۹۳	گتوند.....
۰	۰	۰	۰	۴	۸۹۴	لالی.....
۴۱	۵۲	۵۰	۵۰	۷	۶۹۲	مسجدسلیمان.....
۴	۱۲	۴۵	۴۵	۱۸	۱۲۷۲	هفتگل.....
۰	۰	۰	۰	۲۴	۵۲۹	هندیجان.....
۰	۱	۱۸	۱۸	۱۱	۱۰۳۲	هويزه.....

۳- بهره‌برداری‌های کشاورزی متعلق به اشخاص حقیقی بر حسب نوع و سن بهره‌بردار

خانوار معمولی غیر ساکن		بهره‌بردار غیر ساکن		خانوار معمولی ساکن		جمع		سن بهره‌بردار
بی‌زمین	کل	بی‌زمین	کل	بی‌زمین	کل	بی‌زمین	کل	
۱۷۰۹	۱۷۰۹	۱۲۵۸	۳۰۴۰۱	۳۵۱۲۷	۱۳۰۸۱۵	۳۸۰۹۴	۱۶۲۹۹۵	جمع.....
۰	۰	۰	۲	۶	۱۴	۶	۱۶	کمتر از ۱۵ ساله .....
۱۲	۱۲	۵	۲۶	۹۵	۳۰۳	۱۱۲	۳۴۱	۱۵-۱۹ ساله .....
۶۹	۶۹	۲۱	۲۵۱	۷۵۵	۲۶۳۳	۸۴۵	۲۹۵۳	۲۰-۲۴ ساله .....
۱۳۷	۱۳۷	۷۱	۹۳۹	۲۲۸۸	۷۸۲۴	۲۴۹۶	۸۹۰۰	۲۵-۲۹ ساله .....
۱۸۰	۱۸۰	۱۲۰	۱۷۹۸	۳۷۵۸	۱۲۲۱۴	۴۰۵۸	۱۴۱۹۲	۳۰-۳۴ ساله .....
۲۰۷	۲۰۷	۱۷۴	۲۸۳۷	۴۷۴۹	۱۵۴۹۴	۵۱۳۰	۱۸۵۳۸	۳۵-۳۹ ساله .....
۲۱۵	۲۱۵	۱۵۱	۳۶۶۷	۵۰۵۷	۱۷۴۴۲	۵۴۲۳	۲۱۳۲۴	۴۰-۴۴ ساله .....
۱۵۹	۱۵۹	۱۷۹	۴۸۲۵	۴۲۱۴	۱۵۷۸۴	۴۵۵۲	۲۰۷۶۸	۴۵-۴۹ ساله .....
۲۰۶	۲۰۶	۱۶۷	۴۹۰۴	۴۰۲۸	۱۶۲۱۴	۴۴۰۱	۲۱۳۲۴	۵۰-۵۴ ساله .....
۱۶۹	۱۶۹	۱۳۴	۳۸۳۴	۳۱۴۱	۱۲۸۷۲	۳۴۴۳	۱۶۸۷۵	۵۵-۵۹ ساله .....
۱۵۱	۱۵۱	۱۲۰	۲۹۵۴	۲۶۲۲	۱۰۶۴۲	۲۸۹۳	۱۳۷۴۷	۶۰-۶۴ ساله .....
۶۲	۶۲	۴۲	۱۴۸۸	۱۳۸۷	۵۸۲۲	۱۴۹۱	۷۳۷۲	۶۵-۶۹ ساله .....
۷۰	۷۰	۳۳	۱۱۴۵	۱۱۳۲	۴۹۶۰	۱۲۳۵	۶۱۷۵	۷۰-۷۴ ساله .....
۲۷	۲۷	۱۶	۸۰۲	۸۴۶	۳۸۴۳	۸۸۹	۴۶۷۲	۷۵-۷۹ ساله .....
۴۵	۴۵	۲۵	۹۲۹	۱۰۵۰	۴۸۲۵	۱۱۲۰	۵۷۹۹	۸۰ ساله و بیش‌تر .....

## ۴- بهره‌برداری‌های کشاورزی متعلق به اشخاص حقیقی بر حسب وضع سواد، مدرک تحصیلی بهره‌بردار و شهرستان

باسواد بر حسب مدرک تحصیلی					بی سواد	شهرستان
فوق دیپلم و بالاتر غیر کشاورزی	فوق دیپلم و بالاتر کشاورزی	راهنمایی، متوسطه و پیش‌دانشگاهی	ابتدایی و غیر رسمی	جمع		
۴۱۰۴	۹۱۳	۳۷۷۲۸	۵۱۳۰۷	۹۴۰۵۲	۶۸۹۴۳	خوزستان.....
۷۲	۱۴	۱۴۲۹	۲۳۱۰	۳۸۲۵	۲۲۲۷	آبادان.....
۳۰	۱	۲۰۳	۱۳۹	۳۷۳	۲۲۴	آغاجاری.....
۱۳۳	۱۷	۱۰۷۶	۷۹۲	۲۰۱۸	۹۲۰	امیدیه.....
۱۲۱	۱۹	۱۲۳۹	۲۱۲۹	۳۵۰۷	۴۱۱۶	اندیکا.....
۲۵۱	۵۷	۲۲۰۴	۲۲۰۷	۴۷۲۰	۲۲۳۶	اندیمشک.....
۶۴	۲۲	۱۳۲۶	۲۷۹۰	۴۲۰۱	۲۸۷۳	اهواز.....
۳۰۳	۵۵	۲۳۸۹	۳۵۲۲	۶۲۶۹	۸۱۵۰	ایذه.....
۶۱۱	۷۵	۳۱۰۸	۳۶۰۹	۷۴۰۳	۷۳۰۴	باغ‌ملک.....
۳۷	۳۶	۷۸۹	۱۳۸۲	۲۲۴۴	۱۳۶۹	باوی.....
۱۷	۱۲	۳۵۹	۸۹۸	۱۲۸۷	۶۳۸	بندر ماهشهر.....
۴۷۶	۴۸	۳۰۲۴	۲۲۶۶	۵۸۱۴	۲۳۴۱	بهبهان.....
۱۷	۱۵	۳۷۲	۱۱۱۷	۱۵۲۱	۱۲۷۵	حمیدیه.....
۳۴	۳	۴۷۶	۷۶۲	۱۲۷۵	۶۰۷	خرمشهر.....
۲۷۶	۹۹	۳۶۵۸	۴۷۵۴	۸۷۸۶	۵۸۳۴	دزفول.....
۱۴۱	۴۲	۱۴۳۹	۱۷۸۸	۳۴۱۰	۲۰۴۳	دشت آزادگان.....
۱۲۰	۱۱	۱۱۴۳	۱۴۱۸	۲۶۹۲	۱۳۱۸	رامشیر.....
۳۰۴	۵۳	۲۵۷۷	۱۹۷۶	۴۹۱۰	۲۹۹۲	رامهرمز.....
۸۳	۱۹	۱۲۱۴	۲۹۷۶	۴۲۹۲	۴۳۹۵	شادگان.....
۲۵۰	۸۵	۲۸۶۱	۴۹۷۷	۸۱۷۳	۵۸۸۰	شوش.....
۱۶۰	۵۸	۱۷۹۹	۲۷۸۴	۴۸۰۰	۳۳۶۰	شوشتر.....
۲۶	۱۴	۴۸۱	۱۰۷۷	۱۵۹۸	۱۰۹۵	کارون.....
۱۸۹	۶۳	۱۳۸۸	۱۳۴۲	۲۹۸۲	۱۴۱۴	گتوند.....
۸۶	۱۹	۵۴۰	۱۲۱۶	۱۸۶۲	۱۹۲۶	لالی.....
۸۰	۲۰	۶۷۱	۷۱۸	۱۴۸۸	۱۲۰۰	مسجدسلیمان.....
۵۱	۴۴	۷۳۶	۸۵۴	۱۶۸۵	۹۹۶	هفتگل.....
۱۰۷	۴	۹۰۷	۶۹۶	۱۷۱۵	۶۴۰	هندیجان.....
۶۶	۱۰	۳۲۳	۸۰۹	۱۲۰۸	۱۵۷۳	هويزه.....

۵- بهره‌برداری‌های کشاورزی متعلق به اشخاص حقیقی بر حسب وضع سواد، مدرک تحصیلی بهره‌بردار و وسعت اراضی کشاورزی

باسواد بر حسب مدرک تحصیلی					بی‌سواد	وسعت اراضی کشاورزی
فوق‌دیپلم و بالاتر غیر کشاورزی	فوق‌دیپلم و بالاتر کشاورزی	راهنمایی، متوسطه و پیش‌دانشگاهی	ابتدایی و غیر رسمی	جمع		
۴۱۰۴	۹۱۳	۳۷۷۲۸	۵۱۳۰۷	۹۴۰۵۲	۶۸۹۴۳	جمع .....
۶۱۰	۱۴۳	۷۷۸۹	۱۱۴۵۷	۱۹۹۹۹	۱۸۰۹۵	بدون زمین .....
۴۳۸	۶۸	۳۵۸۳	۴۳۰۱	۸۳۹۰	۵۶۸۵	جمع کمتر از ۱ هکتار .....
۱۰۳	۱۲	۸۴۶	۹۷۰	۱۹۳۱	۱۲۶۰	کمتر از ۰/۱ هکتار .....
۶۲	۷	۴۸۲	۵۴۵	۱۰۹۶	۸۶۸	۰/۱ تا کمتر از ۰/۲ هکتار .....
۱۲۷	۲۱	۹۳۸	۱۱۷۹	۲۲۶۵	۱۵۵۲	۰/۲ تا کمتر از ۰/۵ هکتار .....
۱۴۶	۲۸	۱۳۱۷	۱۶۰۸	۳۰۹۸	۲۰۰۶	۰/۵ تا کمتر از ۱ هکتار .....
۱۲۴۱	۲۴۰	۱۱۱۵۸	۱۵۲۷۶	۲۷۹۱۴	۲۰۹۸۴	جمع ۱ تا کمتر از ۵ هکتار .....
۳۶۹	۷۶	۳۵۱۸	۴۸۵۸	۸۸۲۲	۶۳۸۴	۱ تا کمتر از ۲ هکتار .....
۳۴۵	۶۵	۳۱۹۸	۴۴۶۶	۸۰۷۴	۶۳۳۸	۲ تا کمتر از ۳ هکتار .....
۲۷۲	۵۱	۲۵۴۶	۳۳۵۹	۶۲۲۷	۴۷۳۰	۳ تا کمتر از ۴ هکتار .....
۲۵۴	۴۷	۱۸۹۷	۲۵۹۳	۴۷۹۱	۳۵۳۲	۴ تا کمتر از ۵ هکتار .....
۱۳۶۰	۳۲۶	۱۱۵۵۰	۱۵۱۸۶	۲۸۴۲۲	۱۸۹۹۲	جمع ۵ تا کمتر از ۲۰ هکتار .....
۵۹۰	۱۳۰	۵۱۶۲	۶۶۹۸	۱۲۵۷۹	۸۷۵۶	۵ تا کمتر از ۷/۵ هکتار .....
۲۴۰	۵۵	۱۹۲۷	۲۳۸۱	۴۶۰۳	۲۹۱۲	۷/۵ تا کمتر از ۱۰ هکتار .....
۳۸۶	۸۵	۳۱۹۳	۴۳۹۴	۸۰۵۸	۵۲۹۲	۱۰ تا کمتر از ۱۵ هکتار .....
۱۴۴	۵۶	۱۲۶۸	۱۷۱۴	۳۱۸۳	۲۰۳۳	۱۵ تا کمتر از ۲۰ هکتار .....
۳۴۱	۹۶	۲۷۱۶	۳۷۶۱	۶۹۱۴	۳۸۱۷	جمع ۲۰ تا کمتر از ۵۰ هکتار .....
۱۳۰	۴۱	۱۱۹۵	۱۶۶۴	۳۰۳۰	۱۷۶۸	۲۰ تا کمتر از ۲۵ هکتار .....
۱۳۲	۳۱	۹۵۸	۱۳۳۳	۲۴۵۴	۱۲۹۰	۲۵ تا کمتر از ۳۵ هکتار .....
۷۹	۲۴	۵۶۳	۷۶۴	۱۴۳۰	۷۵۸	۳۵ تا کمتر از ۵۰ هکتار .....
۱۱۵	۴۱	۹۳۲	۱۳۲۶	۲۴۱۳	۱۳۶۹	جمع ۵۰ هکتار و بیش‌تر .....
۷۳	۳۰	۶۷۳	۹۶۸	۱۷۴۴	۹۷۳	۵۰ تا کمتر از ۱۰۰ هکتار .....
۲۷	۸	۲۰۱	۲۷۹	۵۱۵	۲۹۵	۱۰۰ تا کمتر از ۲۰۰ هکتار .....
۱۴	۳	۵۲	۷۰	۱۳۸	۸۶	۲۰۰ تا کمتر از ۵۰۰ هکتار .....
۱	۰	۶	۸	۱۵	۱۵	۵۰۰ تا کمتر از ۱۰۰۰ هکتار .....
۰	۰	۱	۱	۲	۱	۱۰۰۰ تا کمتر از ۲۰۰۰ هکتار .....
۰	۰	۰	۰	۰	۰	۲۰۰۰ هکتار و بیش‌تر .....

## ۶- بهره‌برداری‌های کشاورزی متعلق به اشخاص حقیقی بر حسب وضع سواد، مدرک تحصیلی و سن بهره‌بردار

باسواد بر حسب مدرک تحصیلی					بی‌سواد	سن بهره‌بردار
فوق دیپلم و بالاتر غیر کشاورزی	فوق دیپلم و بالاتر کشاورزی	راهنمایی، متوسطه و پیش‌دانشگاهی	ابتدایی و غیر رسمی	جمع		
۴۱۰۴	۹۱۳	۳۷۷۲۸	۵۱۳۰۷	۹۴۰۵۲	۶۸۹۴۳	جمع.....
۰	۰	۷	۶	۱۳	۳	کمتر از ۱۵ ساله .....
۵	۴	۲۲۵	۶۴	۲۹۷	۴۴	۱۵-۱۹ ساله .....
۲۰۳	۷۰	۱۶۲۷	۷۲۶	۲۶۲۶	۳۲۷	۲۰-۲۴ ساله .....
۵۷۰	۱۴۲	۴۶۶۷	۲۴۹۸	۷۸۷۶	۱۰۲۳	۲۵-۲۹ ساله .....
۶۰۵	۱۶۶	۶۵۷۲	۴۸۷۹	۱۲۲۲۲	۱۹۷۰	۳۰-۳۴ ساله .....
۶۳۴	۱۲۱	۷۱۳۸	۷۰۶۱	۱۴۹۵۴	۳۵۸۴	۳۵-۳۹ ساله .....
۶۰۷	۱۰۰	۵۹۴۳	۸۵۷۳	۱۵۲۲۳	۶۱۰۱	۴۰-۴۴ ساله .....
۴۷۲	۹۴	۴۴۰۴	۸۴۱۳	۱۳۳۸۳	۷۳۸۵	۴۵-۴۹ ساله .....
۴۵۳	۱۰۴	۳۴۹۴	۷۱۷۲	۱۱۲۲۳	۱۰۱۰۲	۵۰-۵۴ ساله .....
۲۸۴	۵۶	۱۹۲۰	۵۰۹۴	۷۳۵۴	۹۵۲۰	۵۵-۵۹ ساله .....
۱۵۶	۳۷	۹۳۵	۳۱۷۰	۴۲۹۷	۹۴۵۰	۶۰-۶۴ ساله .....
۵۶	۱۵	۳۵۶	۱۴۲۸	۱۸۵۵	۵۵۱۷	۶۵-۶۹ ساله .....
۳۱	۴	۲۰۴	۹۹۱	۱۲۳۰	۴۹۴۵	۷۰-۷۴ ساله .....
۱۱	۲	۱۱۴	۶۴۲	۷۶۹	۳۹۰۳	۷۵-۷۹ ساله .....
۱۸	۰	۱۲۳	۵۹۰	۷۳۱	۵۰۶۸	۸۰ ساله و بیش تر .....

## **فصل دوم**

### **کاربری اراضی کشاورزی**





۷- بهره‌برداری‌های کشاورزی بر حسب نوع فعالیت و شهرستان

شهرستان	زراعت	باغداری <sup>(۱)</sup>	کشت گلخانه‌ای	پرورش طیور به‌روش سنتی	پرورش زنبور عسل	پرورش دام سنگین	پرورش دام سبک	پرورش کرم ابریشم	پرورش ماهی
خوزستان.....	۱۱۱۲۰۰	۴۲۹۶۹	۱۳۸	۵۷۹۰۱	۹۷۰	۵۲۷۰۰	۵۱۴۳۹	۲	۷۸۴
آبادان.....	۶۴۴	۵۳۹۰	۲	۱۱۵۱	۲	۱۱۴۶	۱۲۰۰	۰	۱۰
آغاچاری.....	۲۱۳	۶۸	۰	۳۹۹	۳	۱۰۳	۳۴۳	۰	۰
امیدیه.....	۱۸۲۹	۱۲۴۵	۰	۱۶۱۷	۴	۹۵۷	۱۱۱۹	۰	۰
اندیکا.....	۵۵۳۵	۱۲۳۲	۱	۳۷۲۰	۴۲	۲۵۲۴	۴۵۳۹	۰	۶
اندیمشک.....	۴۹۹۷	۵۱۶	۱۶	۲۶۲۴	۱۶۱	۸۰۹	۲۱۹۵	۰	۳
اهواز.....	۵۵۸۷	۱۱۳۰	۴	۲۲۸۰	۱	۳۶۸۳	۱۸۸۲	۰	۴۳
ایذه.....	۱۰۹۰۹	۴۰۷۱	۳	۶۸۱۷	۲۴۱	۴۷۶۱	۶۹۵۳	۰	۳
باغ‌ملک.....	۱۰۸۳۵	۳۸۹۱	۳۳	۵۴۱۴	۲۲۹	۳۲۴۶	۵۱۸۱	۰	۰
باوی.....	۲۸۹۹	۹۰۲	۵	۱۲۵۳	۳	۱۸۵۴	۸۳۴	۰	۱۲
بندر ماهشهر.....	۱۱۶۷	۷۵۶	۰	۸۰۸	۱	۹۱۷	۸۱۹	۰	۱
بهبهان.....	۵۰۷۴	۲۴۲۸	۶	۳۳۹۳	۴۰	۲۲۱۶	۲۱۵۱	۰	۴
حمیدیه.....	۲۳۶۵	۶۳۶	۴	۵۷۴	۱	۱۳۹۹	۵۱۴	۱	۳۵
خرمشهر.....	۹۲۷	۱۲۶۴	۱	۷۲۸	۵	۶۴۹	۳۷۸	۰	۱۱۵
دزفول.....	۹۷۰۶	۱۴۷۳	۳۴	۳۵۳۸	۴۶	۲۸۶۷	۴۸۵۲	۱	۷۵
دشت آزادگان.....	۴۴۶۸	۹۳۰	۱	۱۲۴۷	۵	۲۰۵۰	۸۵۱	۰	۱۵
رامشیر.....	۳۵۱۷	۵۰۳	۰	۱۵۷۸	۰	۱۲۴۰	۱۳۲۱	۰	۱۰
رامهرمز.....	۶۰۲۰	۷۸۰	۵	۳۲۳۲	۲۵	۲۲۴۴	۲۱۹۶	۰	۰
شادگان.....	۳۲۵۷	۷۰۶۶	۰	۱۹۲۵	۲	۳۴۴۳	۱۵۸۱	۰	۱۵۵
شوش.....	۱۰۱۹۲	۲۳۸۱	۱۰	۲۸۸۰	۱۲	۵۸۸۷	۲۲۷۶	۰	۹۶
شوشتر.....	۵۶۸۱	۳۱۲۹	۵	۴۱۳۴	۷۶	۳۶۷۰	۱۸۸۱	۰	۹۹
کارون.....	۱۳۵۶	۱۱۷۰	۰	۹۴۳	۱	۱۴۴۱	۶۴۹	۰	۹۳
گتوند.....	۳۲۳۹	۱۳۰	۲	۱۷۲۶	۱۵	۱۱۲۰	۱۳۵۱	۰	۱
لالی.....	۲۹۰۶	۴۲۶	۴	۱۹۷۱	۲۱	۱۱۸۵	۲۱۸۲	۰	۰
مسجدسلیمان.....	۱۹۶۰	۲۰۷	۰	۱۱۰۹	۱۱	۸۸۴	۱۵۶۹	۰	۰
هفتگل.....	۲۱۲۶	۱۷۷	۱	۱۰۴۹	۲۰	۵۴۹	۸۷۸	۰	۰
هندیجان.....	۱۴۴۹	۶۷۱	۰	۱۲۹۸	۱	۶۸۴	۱۱۰۸	۰	۰
هويزه.....	۲۳۴۲	۳۹۸	۱	۴۹۶	۲	۱۱۷۱	۶۳۶	۰	۸

(۱) بهره‌برداری‌هایی که باغ ندارند ولی درختان پراکنده دارند، در این جا به عنوان بهره‌برداری دارای فعالیت باغداری به حساب آمده‌اند.

## ۸- تعداد و مساحت بهره‌برداری‌های با زمین بر حسب شهرستان (بهره‌برداری - هکتار)

باغ و قلمستان		اراضی زراعی		کل		شهرستان
مساحت	تعداد	مساحت	تعداد	مساحت	تعداد	
۳۸۵۹۵	۲۶۵۵۵	۱۲۸۶۲۷۷	۱۱۰۷۷۴	۱۳۲۴۸۷۲	۱۲۵۴۱۱	خوزستان.....
۴۷۱۱	۵۳۵۲	۳۶۷	۶۰۵	۵۰۷۹	۵۳۶۹	آبادان.....
۱۷	۳۵	۱۱۹۰	۲۱۳	۱۲۰۷	۲۳۰	آغاجاری.....
۱۰۵	۲۱۱	۲۳۲۹۱	۱۸۲۹	۲۳۳۹۶	۱۸۹۲	امیدیه.....
۱۶۹۸	۱۰۳۴	۳۳۱۰۶	۵۵۳۵	۳۴۸۰۴	۵۷۲۹	اندیکا.....
۴۷۲	۴۳۴	۴۷۵۶۸	۴۹۹۷	۴۸۰۳۹	۵۱۶۱	اندیمشک.....
۶۷۷	۶۵۶	۱۳۶۹۷۰	۵۵۸۳	۱۳۷۶۴۶	۵۶۴۴	اهواز.....
۱۰۱۱	۱۲۵۰	۶۵۳۴۷	۱۰۹۰۹	۶۶۳۵۸	۱۱۲۸۵	ایذه.....
۱۴۷۹	۱۷۱۲	۳۷۸۱۵	۱۰۸۳۵	۳۹۲۹۴	۱۱۶۳۷	باغ‌ملک.....
۴۲۴	۲۲۸	۶۴۰۵۵	۲۸۹۹	۶۴۴۷۹	۲۹۵۴	باوی.....
۱۲۶۴	۷۵۶	۳۷۴۹۳	۱۱۶۷	۳۸۱۵۷	۱۳۶۵	بندر ماهشهر.....
۱۲۸۳	۱۵۵۱	۳۴۷۹۶	۵۰۶۸	۳۶۰۷۸	۵۷۰۲	بهبهان.....
۱۳۳	۳۴	۲۴۸۸۲	۲۳۶۵	۲۵۰۱۵	۲۳۷۰	حمیدیه.....
۱۱۰۵	۱۲۰۱	۲۴۷۵۳	۵۵۲	۲۵۸۵۸	۱۴۲۵	خرمشهر.....
۴۶۹۵	۱۲۳۱	۷۸۰۹۷	۹۷۰۵	۸۲۷۹۲	۱۰۳۲۰	دزفول.....
۶۲۱	۱۲۸	۴۳۰۷۳	۴۴۶۸	۴۳۶۹۳	۴۴۸۰	دشت آزادگان.....
۲۸۲	۴۶۱	۶۹۵۳۲	۳۵۱۷	۶۹۸۱۴	۳۵۶۸	رامشیر.....
۴۵۴	۵۰۷	۳۷۳۸۲	۶۰۲۰	۳۷۸۳۶	۶۱۰۴	رامهرمز.....
۱۲۴۶۱	۷۰۴۶	۴۲۳۵۸	۳۲۵۷	۵۴۸۲۰	۸۰۲۵	شادگان.....
۸۱۰	۳۹۸	۱۲۰۸۸۲	۱۰۱۹۲	۱۲۱۶۹۳	۱۰۴۰۴	شوش.....
۵۸۸	۳۸۲	۹۴۰۱۶	۵۶۸۱	۹۴۶۰۴	۵۷۸۰	شوشتر.....
۲۷۹۹	۱۱۷۰	۶۸۹۸۰	۱۳۵۶	۷۱۷۷۹	۱۷۷۸	کارون.....
۱۹۸	۱۲۸	۲۶۲۸۱	۳۲۳۹	۲۶۴۷۹	۳۲۷۱	گتوند.....
۳۲۵	۱۳۶	۱۷۲۹۳	۲۹۰۶	۱۷۶۱۹	۲۹۲۸	لالی.....
۲۸۵	۵۶	۳۱۷۵۸	۱۹۶۰	۳۲۰۴۳	۱۹۷۲	مسجدسلیمان.....
۶۰	۵۹	۵۲۹۸۲	۲۱۲۶	۵۳۰۴۲	۲۱۳۶	هفتگل.....
۴۹۷	۳۱۷	۳۰۹۲۱	۱۴۴۷	۳۱۴۱۸	۱۵۲۵	هندیجان.....
۱۴۰	۸۳	۴۱۰۸۹	۲۳۴۲	۴۱۲۲۸	۲۳۵۸	هويزه.....

۹- تعداد و مساحت بهره‌برداری‌های با زمین بر حسب وسعت اراضی کشاورزی (بهره‌برداری - هکتار)

باغ و قلمستان		اراضی زراعی		کل		وسعت اراضی کشاورزی
مساحت	تعداد	مساحت	تعداد	مساحت	تعداد	
۳۱۵۹۵	۲۶۵۵۵	۱۲۸۶۲۷۷	۱۱۰۷۷۴	۱۳۲۴۸۷۲	۱۲۵۴۱۱	جمع .....
۲۲۶۳	۸۶۷۵	۲۳۳۷	۶۲۸۲	۴۵۹۹	۱۴۲۲۱	جمع کمتر از ۱ هکتار .....
۱۱۱	۲۸۱۲	۲۳	۵۱۵	۱۳۴	۳۲۸۰	کمتر از ۰/۱ هکتار .....
۱۵۲	۱۲۴۵	۹۸	۸۴۱	۲۵۰	۱۹۸۵	۰/۱ تا کمتر از ۰/۲ هکتار .....
۶۲۱	۲۲۲۷	۵۱۶	۱۸۷۱	۱۱۳۷	۳۸۳۵	۰/۲ تا کمتر از ۰/۵ هکتار .....
۱۳۷۸	۲۳۹۱	۱۷۰۰	۳۰۵۵	۳۰۷۸	۵۱۲۱	۰/۵ تا کمتر از ۱ هکتار .....
۱۳۵۵۹	۹۹۶۶	۱۰۲۰۶۴	۴۲۸۱۲	۱۱۵۶۲۳	۴۸۹۷۹	جمع ۱ تا کمتر از ۵ هکتار .....
۴۶۰۳	۴۵۸۹	۱۳۰۱۲	۱۱۶۶۹	۱۷۶۱۵	۱۵۲۳۸	۱ تا کمتر از ۲ هکتار .....
۴۰۱۶	۲۶۹۱	۲۶۲۵۷	۱۲۸۶۳	۳۰۲۷۳	۱۴۴۳۶	۲ تا کمتر از ۳ هکتار .....
۲۸۶۳	۱۵۹۲	۳۰۹۱۹	۱۰۲۶۹	۳۳۷۸۲	۱۰۹۶۸	۳ تا کمتر از ۴ هکتار .....
۲۰۷۷	۱۰۹۵	۳۱۸۷۶	۸۰۱۰	۳۳۹۵۳	۸۳۳۷	۴ تا کمتر از ۵ هکتار .....
۱۰۳۲۵	۵۴۹۸	۴۰۳۰۶۶	۴۷۰۰۸	۴۱۳۳۹۱	۴۷۴۹۴	جمع ۵ تا کمتر از ۲۰ هکتار .....
۳۷۸۱	۲۲۱۲	۱۱۸۶۷۵	۲۱۰۲۹	۱۲۲۴۵۷	۲۱۳۵۷	۵ تا کمتر از ۷/۵ هکتار .....
۱۹۱۶	۹۰۵	۶۰۸۷۱	۷۴۴۸	۶۲۷۸۸	۷۵۲۶	۷/۵ تا کمتر از ۱۰ هکتار .....
۲۹۴۹	۱۶۶۱	۱۴۲۶۹۰	۱۳۳۲۰	۱۴۵۶۳۹	۱۳۳۷۳	۱۰ تا کمتر از ۱۵ هکتار .....
۱۶۷۸	۷۱۹	۸۰۸۲۹	۵۲۱۱	۸۲۵۰۷	۵۲۳۷	۱۵ تا کمتر از ۲۰ هکتار .....
۳۴۹۰	۱۶۱۰	۲۹۲۰۲۲	۱۰۷۸۳	۲۹۵۵۱۳	۱۰۷۹۸	جمع ۲۰ تا کمتر از ۵۰ هکتار .....
۱۱۹۲	۷۰۲	۹۷۸۴۱	۴۸۱۱	۹۹۰۳۳	۴۸۱۶	۲۰ تا کمتر از ۲۵ هکتار .....
۱۲۱۶	۵۷۲	۱۰۶۷۲۸	۳۷۶۳	۱۰۷۹۴۳	۳۷۶۹	۲۵ تا کمتر از ۳۵ هکتار .....
۱۰۸۲	۳۳۷	۸۷۴۵۴	۲۲۰۹	۸۸۵۳۶	۲۲۱۲	۳۵ تا کمتر از ۵۰ هکتار .....
۸۹۵۸	۸۰۷	۴۸۶۷۸۹	۳۸۸۹	۴۹۵۷۴۶	۳۹۱۹	جمع ۵۰ هکتار و بیش تر .....
۳۶۳۵	۵۲۴	۱۶۴۳۰۱	۲۷۴۸	۱۶۷۹۳۶	۲۷۷۲	۵۰ تا کمتر از ۱۰۰ هکتار .....
۱۷۱۵	۱۹۵	۹۷۳۳۸	۸۲۸	۹۹۰۵۲	۸۳۱	۱۰۰ تا کمتر از ۲۰۰ هکتار .....
۲۱۶۴	۷۳	۶۳۷۸۲	۲۵۲	۶۵۹۴۵	۲۵۵	۲۰۰ تا کمتر از ۵۰۰ هکتار .....
۴۲۰	۹	۲۵۵۹۷	۴۳	۲۶۰۱۷	۴۳	۵۰۰ تا کمتر از ۱۰۰۰ هکتار .....
۶	۲	۵۸۳۰	۵	۵۸۳۶	۵	۱۰۰۰ تا کمتر از ۲۰۰۰ هکتار .....
۱۰۱۸	۵	۱۲۹۹۴۲	۱۳	۱۳۰۹۶۰	۱۳	۲۰۰۰ هکتار و بیش تر .....

## ۱۰- تعداد و مساحت بهره‌برداری‌های با زمین بر حسب سن بهره‌بردار (بهره‌برداری - هکتار)

باغ و قلمستان		اراضی زراعی		کل		سن بهره‌بردار
مساحت	تعداد	مساحت	تعداد	مساحت	تعداد	
۳۵۰۲۶	۲۶۲۳۶	۱۱۲۹۲۴۸	۱۱۰۶۷۳	۱۱۶۴۲۷۴	۱۲۴۹۰۱	جمع .....
//	۱	۱۳۴	۱۰	۱۳۴	۱۱	کمتر از ۱۵ ساله .....
۴۱	۴۳	۱۶۴۹	۲۰۰	۱۶۹۰	۲۲۹	۱۵-۱۹ ساله .....
۳۲۶	۳۶۱	۱۶۸۳۹	۱۹۱۵	۱۷۱۶۶	۲۱۰۸	۲۰-۲۴ ساله .....
۱۴۰۲	۱۱۶۷	۵۴۷۵۴	۵۷۶۲	۵۶۱۵۶	۶۴۰۴	۲۵-۲۹ ساله .....
۲۰۸۴	۱۸۳۲	۸۸۹۳۷	۹۱۶۱	۹۱۰۲۱	۱۰۱۳۴	۳۰-۳۴ ساله .....
۳۲۸۲	۲۵۴۱	۱۱۳۷۴۴	۱۲۰۲۳	۱۱۷۰۲۶	۱۳۴۰۸	۳۵-۳۹ ساله .....
۴۲۸۷	۳۳۳۵	۱۴۱۷۱۹	۱۳۹۸۰	۱۴۶۰۰۶	۱۵۹۰۱	۴۰-۴۴ ساله .....
۵۳۰۰	۳۸۰۵	۱۴۴۵۹۷	۱۳۹۲۵	۱۴۹۸۹۷	۱۶۲۱۶	۴۵-۴۹ ساله .....
۵۴۳۵	۳۷۸۵	۱۵۷۱۱۹	۱۴۷۸۸	۱۶۲۵۵۴	۱۶۹۲۳	۵۰-۵۴ ساله .....
۴۱۹۸	۲۹۵۲	۱۲۳۵۱۸	۱۱۸۱۵	۱۲۷۷۱۶	۱۳۴۳۱	۵۵-۵۹ ساله .....
۲۹۶۶	۲۳۲۲	۱۰۷۶۵۲	۹۶۲۸	۱۱۰۶۱۹	۱۰۸۵۴	۶۰-۶۴ ساله .....
۱۶۰۴	۱۲۳۱	۵۶۶۴۴	۵۲۵۸	۵۸۲۴۷	۵۸۸۱	۶۵-۶۹ ساله .....
۱۷۵۰	۱۱۳۲	۴۷۴۸۶	۴۳۷۸	۴۹۲۳۷	۴۹۴۰	۷۰-۷۴ ساله .....
۱۱۲۸	۷۷۰	۳۳۴۳۵	۳۴۰۱	۳۴۵۶۳	۳۷۸۲	۷۵-۷۹ ساله .....
۱۲۲۲	۹۶۰	۴۱۰۲۰	۴۲۳۰	۴۲۲۴۲	۴۶۷۹	۸۰ ساله و بیش تر .....

۱۱- تعداد و مساحت بهره‌برداری‌های با زمین آبی بر حسب شهرستان (بهره‌برداری - هکتار)

شهرستان		کل		اراضی زراعی آبی		باغ و قلمستان آبی	
تعداد	مساحت	تعداد	مساحت	تعداد	مساحت	تعداد	مساحت
۸۳۷۲۱	۷۹۶۴۱۸	۶۶۳۰۷	۷۵۹۰۹۰	۲۶۲۸۴	۳۷۳۲۸		
.....	.....	.....	.....	.....	.....	.....	.....
آبادان	۵۳۶۹	۵۰۷۹	۶۰۵	۳۶۷	۴۷۱۱	۵۳۵۲	۴۷۱۱
آغاجاری	۱۸۰	۶۲۶	۱۶۸	۶۱۱	۱۶	۲۶	۱۶
امیدیه	۱۲۲۴	۸۹۳۳	۱۰۵۶	۸۸۲۷	۱۰۵	۲۱۱	۱۰۵
اندیکا	۱۰۶۲	۱۷۵۶	۷۲	۹۵	۱۶۶۱	۱۰۱۶	۱۶۶۱
اندیمشک	۲۳۷۵	۲۱۳۳۷	۲۰۶۷	۲۰۸۷۸	۴۵۹	۴۳۲	۴۵۹
اهواز	۴۱۸۵	۶۷۰۹۲	۳۹۴۶	۶۶۴۴۸	۶۴۴	۶۵۳	۶۴۴
ایذه	۱۸۴۸	۱۸۷۴	۹۲۰	۹۰۲	۹۷۲	۱۲۳۲	۹۷۲
باغ‌ملک	۶۰۶۲	۶۷۲۹	۴۸۵۴	۵۲۵۷	۱۴۷۲	۱۷۰۴	۱۴۷۲
باوی	۲۱۳۸	۳۲۰۷۱	۲۰۶۸	۳۱۶۴۸	۴۲۳	۲۲۸	۴۲۳
بندر ماهشهر	۱۲۶۶	۳۵۵۳۶	۱۰۵۸	۳۴۲۷۲	۱۲۶۴	۷۵۶	۱۲۶۴
بهبهان	۴۹۱۰	۲۴۷۹۳	۴۲۰۳	۲۳۵۱۶	۱۲۷۷	۱۵۴۶	۱۲۷۷
حمیدیه	۲۳۶۴	۲۴۹۷۴	۲۳۵۹	۲۴۸۴۹	۱۲۵	۳۳	۱۲۵
خرمشهر	۱۴۲۵	۲۵۸۵۸	۵۵۲	۲۴۷۵۳	۱۱۰۵	۱۲۰۱	۱۱۰۵
دزفول	۷۱۹۳	۵۶۴۹۶	۶۵۰۱	۵۲۸۲۴	۳۶۷۲	۱۱۹۳	۳۶۷۲
دشت آزادگان	۴۳۹۱	۴۲۴۹۰	۴۳۷۸	۴۱۸۷۰	۶۲۱	۱۲۸	۶۲۱
رامشیر	۱۷۹۰	۲۴۳۸۹	۱۶۲۷	۲۴۱۳۳	۲۵۶	۳۳۴	۲۵۶
رامهرمز	۵۰۷۷	۲۵۳۳۹	۴۹۳۷	۲۴۷۸۵	۴۵۴	۵۰۶	۴۵۴
شادگان	۸۰۲۵	۵۴۸۲۰	۳۲۵۷	۴۲۳۵۸	۱۲۴۶۱	۷۰۴۶	۱۲۴۶۱
شوش	۹۷۳۵	۱۰۷۵۷۹	۹۵۲۰	۱۰۶۷۶۸	۸۱۰	۳۹۸	۸۱۰
شوشتر	۵۰۸۶	۸۳۷۶۶	۴۹۷۸	۸۳۱۷۸	۵۸۸	۳۸۲	۵۸۸
کارون	۱۵۵۳	۶۰۰۶۹	۱۱۲۳	۵۷۲۸۷	۲۷۸۲	۱۱۳۶	۲۷۸۲
گتوند	۲۴۰۶	۱۲۵۱۷	۲۳۶۵	۱۲۳۱۹	۱۹۸	۱۲۶	۱۹۸
لالی	۱۴۷	۴۰۶	۱۵	۸۰	۳۲۵	۱۳۶	۳۲۵
مسجدسلیمان	۸۶	۶۹۰	۳۹	۴۶۲	۲۲۹	۵۱	۲۲۹
هفتگل	۱۳۹	۱۸۸۹	۸۸	۱۸۲۹	۶۰	۵۹	۶۰
هندیجان	۱۳۲۷	۲۸۱۸۰	۱۲۰۹	۲۷۶۸۳	۴۹۷	۳۱۷	۴۹۷
هويزه	۲۳۵۸	۴۱۲۲۸	۲۳۴۲	۴۱۰۸۹	۱۴۰	۸۳	۱۴۰



۱۳- تعداد و مساحت بهره‌برداری‌های دارای اراضی زراعی بر حسب شهرستان (بهره‌برداری - هکتار)

آیش		زیر کشت		کل		شهرستان
مساحت	تعداد	مساحت	تعداد	مساحت	تعداد	
۷۶۵۳۷	۷۱۵۴	۱۲۰۹۷۴۰	۱۰۷۴۱۳	۱۲۸۶۲۷۷	۱۱۰۷۷۴	خوزستان.....
۲	۲	۳۶۵	۶۰۵	۳۶۷	۶۰۵	آبادان.....
۲۷۱	۷۷	۹۱۹	۲۰۶	۱۱۹۰	۲۱۳	آغاجاری.....
۷۰۴	۱۸۴	۲۲۵۸۷	۱۷۸۸	۲۳۲۹۱	۱۸۲۹	امیدیه.....
۱۳۷۸	۲۷۲	۳۱۷۲۹	۵۴۸۱	۳۳۱۰۶	۵۵۳۵	اندیکا.....
۱۰۳۵	۱۰۶	۴۶۵۳۳	۴۹۳۲	۴۷۵۶۸	۴۹۹۷	اندیمشک.....
۵۹۵۵	۳۳۶	۱۳۱۰۱۵	۵۴۳۶	۱۳۶۹۷۰	۵۵۸۳	اهواز.....
۳۹۷۰	۹۰۸	۶۱۳۷۷	۱۰۵۵۵	۶۵۳۴۷	۱۰۹۰۹	ایذه.....
۶۰۸	۱۶۵	۳۷۲۰۷	۱۰۷۷۱	۳۷۸۱۵	۱۰۸۳۵	باغ‌ملک.....
۴۹۴۰	۴۱۰	۵۹۱۱۶	۲۶۲۷	۶۴۰۵۵	۲۸۹۹	باوی.....
۸۱۱۹	۳۱۴	۲۹۳۷۴	۱۱۵۶	۳۷۴۹۳	۱۱۶۷	بندر ماهشهر.....
۲۷۷۰	۵۷۸	۳۲۰۲۶	۴۷۸۱	۳۴۷۹۶	۵۰۶۸	بهبهان.....
۶۶۲۶	۲۸۸	۱۸۲۵۶	۲۱۴۰	۲۴۸۸۲	۲۳۶۵	حمیدیه.....
۳۰۶۶	۸۴	۲۱۶۸۷	۴۹۹	۲۴۷۵۳	۵۵۲	خرمشهر.....
۴۷۷۴	۸۷۷	۷۳۳۲۴	۹۰۶۰	۷۸۰۹۷	۹۷۰۵	دزفول.....
۴۴۳	۶۸	۴۲۶۳۰	۴۴۵۵	۴۳۰۷۳	۴۴۶۸	دشت آزادگان.....
۱۱۸۱۸	۸۱۱	۵۷۷۱۴	۲۹۶۶	۶۹۵۳۲	۳۵۱۷	رامشیر.....
۹۳۹	۳۱۲	۳۶۴۴۳	۵۹۴۰	۳۷۴۸۲	۶۰۲۰	رامهرمز.....
۵۶۳	۱۲۰	۴۱۷۹۶	۳۱۸۵	۴۲۳۵۸	۳۲۵۷	شادگان.....
۷۲۴۲	۵۲۴	۱۱۳۶۴۰	۹۹۵۲	۱۲۰۸۸۲	۱۰۱۹۲	شوش.....
۱۱۵۳	۱۹۸	۹۲۸۶۳	۵۶۴۶	۹۴۰۱۶	۵۶۸۱	شوشتر.....
۸۳۳۰	۳۱۶	۶۰۶۵۰	۱۲۶۷	۶۸۹۸۰	۱۳۵۶	کارون.....
.	.	۲۶۲۸۱	۳۲۳۹	۲۶۲۸۱	۳۲۳۹	گتوند.....
۵۳۲	۱۳۳	۱۶۷۶۲	۲۸۶۶	۱۷۲۹۳	۲۹۰۶	لالی.....
۱۰۱	۱۲	۳۱۶۵۷	۱۹۶۰	۳۱۷۵۸	۱۹۶۰	مسجدسلیمان.....
۳۰	۴	۵۲۹۵۲	۲۱۲۶	۵۲۹۸۲	۲۱۲۶	هفتگل.....
۵۵۲	۴۸	۳۰۳۶۹	۱۴۳۴	۳۰۹۲۱	۱۴۴۷	هنديجان.....
۶۲۰	۸	۴۰۴۶۹	۲۳۳۸	۴۱۰۸۹	۲۳۴۲	هویزه.....

۱۴- تعداد و مساحت بهره‌برداری‌های دارای اراضی زراعی بر حسب وسعت اراضی کشاورزی (بهره‌برداری - هکتار)

آیش		زیر کشت		کل		وسعت اراضی کشاورزی
مساحت	تعداد	مساحت	تعداد	مساحت	تعداد	
۷۶۵۳۷	۷۱۵۴	۱۳۰۹۷۴۰	۱۰۷۴۱۳	۱۳۸۶۲۷۷	۱۱۰۷۷۴	جمع .....
۵۶	۱۵۹	۲۲۸۱	۶۱۷۲	۲۳۳۷	۶۲۸۲	جمع کمتر از ۱ هکتار .....
//	۶	۲۳	۵۱۰	۲۳	۵۱۵	کمتر از ۰/۱ هکتار .....
۱	۹	۹۷	۸۳۴	۹۸	۸۴۱	۰/۱ تا کمتر از ۰/۲ هکتار .....
۱۱	۵۱	۵۰۵	۱۸۴۳	۵۱۶	۱۸۷۱	۰/۲ تا کمتر از ۰/۵ هکتار .....
۴۴	۹۳	۱۶۵۶	۲۹۸۵	۱۷۰۰	۳۰۵۵	۰/۵ تا کمتر از ۱ هکتار .....
۴۰۹۶	۲۱۱۱	۹۷۹۶۸	۴۱۳۵۷	۱۰۲۰۶۴	۴۲۸۱۲	جمع ۱ تا کمتر از ۵ هکتار .....
۵۸۰	۵۵۸	۱۲۴۳۲	۱۱۲۰۱	۱۳۰۱۲	۱۱۶۶۹	۱ تا کمتر از ۲ هکتار .....
۱۰۹۳	۶۱۸	۲۵۱۶۴	۱۲۴۰۲	۲۶۲۵۷	۱۲۸۶۳	۲ تا کمتر از ۳ هکتار .....
۱۲۶۸	۵۳۲	۲۹۶۵۱	۹۹۴۸	۳۰۹۱۹	۱۰۲۶۹	۳ تا کمتر از ۴ هکتار .....
۱۱۵۴	۴۰۳	۳۰۷۲۲	۷۸۰۶	۳۱۸۷۶	۸۰۱۰	۴ تا کمتر از ۵ هکتار .....
۲۰۷۳۸	۳۴۱۲	۳۸۲۳۲۸	۴۵۵۸۰	۴۰۳۰۶۶	۴۷۰۰۸	جمع ۵ تا کمتر از ۲۰ هکتار .....
۵۲۶۴	۱۳۰۷	۱۱۳۴۱۱	۲۰۳۸۲	۱۱۸۶۷۵	۲۱۰۲۹	۵ تا کمتر از ۷/۵ هکتار .....
۲۲۷۱	۴۶۹	۵۸۶۰۰	۷۳۰۵	۶۰۸۷۱	۷۴۴۸	۷/۵ تا کمتر از ۱۰ هکتار .....
۸۱۰۱	۱۱۰۶	۱۳۴۵۸۹	۱۲۸۶۱	۱۴۲۶۹۰	۱۳۳۲۰	۱۰ تا کمتر از ۱۵ هکتار .....
۵۱۰۱	۵۳۰	۷۵۷۲۸	۵۰۳۲	۸۰۸۲۹	۵۲۱۱	۱۵ تا کمتر از ۲۰ هکتار .....
۱۵۴۲۱	۹۴۵	۲۷۶۶۰۱	۱۰۵۰۸	۲۹۲۰۲۲	۱۰۷۸۳	جمع ۲۰ تا کمتر از ۵۰ هکتار .....
۵۴۶۴	۴۱۷	۹۲۳۷۷	۴۶۵۹	۹۷۸۴۱	۴۸۱۱	۲۰ تا کمتر از ۲۵ هکتار .....
۵۶۷۱	۳۴۰	۱۰۱۰۵۶	۳۶۸۴	۱۰۶۷۲۸	۳۷۶۳	۲۵ تا کمتر از ۳۵ هکتار .....
۴۲۸۶	۱۸۹	۸۳۱۶۸	۲۱۶۵	۸۷۴۵۴	۲۲۰۹	۳۵ تا کمتر از ۵۰ هکتار .....
۳۶۲۲۶	۵۲۶	۴۵۰۵۶۳	۳۷۹۷	۴۸۶۷۸۹	۳۸۸۹	جمع ۵۰ هکتار و بیش تر .....
۱۰۴۴۵	۳۱۰	۱۵۳۸۵۶	۲۶۹۶	۱۶۴۳۰۱	۲۷۴۸	۵۰ تا کمتر از ۱۰۰ هکتار .....
۱۰۰۸۰	۱۳۷	۸۷۲۵۸	۸۰۱	۹۷۳۳۸	۸۲۸	۱۰۰ تا کمتر از ۲۰۰ هکتار .....
۹۶۷۴	۶۲	۵۴۱۰۸	۲۴۳	۶۳۷۸۲	۲۵۲	۲۰۰ تا کمتر از ۵۰۰ هکتار .....
۴۱۲۸	۱۳	۲۱۴۶۹	۳۹	۲۵۵۹۷	۴۳	۵۰۰ تا کمتر از ۱۰۰۰ هکتار .....
۱۹۰۰	۴	۳۹۳۰	۵	۵۸۳۰	۵	۱۰۰۰ تا کمتر از ۲۰۰۰ هکتار .....
.	.	۱۲۹۹۴۲	۱۳	۱۲۹۹۴۲	۱۳	۲۰۰۰ هکتار و بیش تر .....



۱۵- تعداد و مساحت بهره‌برداری‌های دارای اراضی زراعی بر حسب وسعت اراضی زراعی (بهره‌برداری - هکتار)

آیش		زیر کشت		کل		وسعت اراضی زراعی
مساحت	تعداد	مساحت	تعداد	مساحت	تعداد	
۷۶۵۳۷	۷۱۵۴	۱۳۰۹۷۴۰	۱۰۷۴۱۳	۱۲۸۶۲۷۷	۱۱۰۷۷۴	جمع .....
۶۰	۱۶۶	۲۵۰۷	۶۷۲۳	۲۵۶۸	۶۸۴۰	جمع کمتر از ۱ هکتار .....
//	۶	۳۳	۶۸۶	۳۳	۶۹۱	کمتر از ۰/۱ هکتار .....
۱	۱۱	۱۲۷	۱۰۲۱	۱۲۸	۱۰۳۰	۰/۱ تا کمتر از ۰/۲ هکتار .....
۱۲	۵۳	۵۶۴	۱۹۴۲	۵۷۶	۱۹۷۱	۰/۲ تا کمتر از ۰/۵ هکتار .....
۴۷	۹۶	۱۷۸۴	۳۰۷۴	۱۸۳۱	۳۱۴۷	۰/۵ تا کمتر از ۱ هکتار .....
۴۲۱۵	۲۱۵۳	۱۰۰۰۴۰	۴۱۵۰۸	۱۰۴۲۵۵	۴۲۹۷۷	جمع ۱ تا کمتر از ۵ هکتار .....
۶۱۰	۵۸۴	۱۲۹۴۸	۱۱۳۸۶	۱۳۵۵۷	۱۱۸۷۰	۱ تا کمتر از ۲ هکتار .....
۱۱۱۰	۶۲۲	۲۵۶۹۷	۱۲۴۱۵	۲۶۸۰۷	۱۲۸۷۱	۲ تا کمتر از ۳ هکتار .....
۱۳۳۶	۵۵۲	۳۰۰۸۶	۹۹۱۵	۳۱۴۱۲	۱۰۲۴۰	۳ تا کمتر از ۴ هکتار .....
۱۱۶۹	۳۹۵	۳۱۳۰۹	۷۷۹۲	۳۲۴۷۸	۷۹۹۷	۴ تا کمتر از ۵ هکتار .....
۲۰۷۱۰	۳۳۷۸	۳۸۱۴۱۴	۴۴۹۹۱	۴۰۲۱۲۴	۴۶۴۰۱	جمع ۵ تا کمتر از ۲۰ هکتار .....
۵۳۳۵	۱۳۱۴	۱۱۴۴۱۱	۲۰۲۹۸	۱۱۹۷۴۶	۲۰۹۳۹	۵ تا کمتر از ۷/۵ هکتار .....
۲۲۵۱	۴۴۵	۵۷۵۸۵	۷۰۴۵	۵۹۸۳۶	۷۱۸۱	۷/۵ تا کمتر از ۱۰ هکتار .....
۸۰۶۷	۱۰۹۷	۱۳۴۲۹۷	۱۲۷۰۵	۱۴۲۳۶۵	۱۳۱۶۳	۱۰ تا کمتر از ۱۵ هکتار .....
۵۰۵۷	۵۲۲	۷۵۱۲۰	۴۹۴۴	۸۰۱۷۷	۵۱۱۸	۱۵ تا کمتر از ۲۰ هکتار .....
۱۵۳۵۷	۹۳۴	۲۷۶۴۴۴	۱۰۴۴۰	۲۹۱۸۰۱	۱۰۷۱۴	جمع ۲۰ تا کمتر از ۵۰ هکتار .....
۵۴۷۰	۴۱۵	۹۲۵۸۹	۴۶۴۱	۹۸۰۵۹	۴۷۹۵	۲۰ تا کمتر از ۲۵ هکتار .....
۵۶۷۷	۳۳۷	۱۰۱۰۸۰	۳۶۶۱	۱۰۶۷۵۷	۳۷۳۸	۲۵ تا کمتر از ۳۵ هکتار .....
۴۲۰۹	۱۸۲	۸۲۷۷۵	۲۱۳۷	۸۶۹۸۵	۲۱۸۱	۳۵ تا کمتر از ۵۰ هکتار .....
۳۶۱۹۶	۵۲۳	۴۴۹۳۳۵	۳۷۵۱	۴۸۵۵۳۱	۳۸۴۳	جمع ۵۰ هکتار و بیش تر .....
۱۰۴۸۵	۳۰۹	۱۵۳۶۷۷	۲۶۶۹	۱۶۴۱۶۲	۲۷۲۰	۵۰ تا کمتر از ۱۰۰ هکتار .....
۱۰۰۱۰	۱۳۵	۸۶۷۱۲	۷۸۹	۹۶۷۲۲	۸۱۶	۱۰۰ تا کمتر از ۲۰۰ هکتار .....
۹۶۷۴	۶۲	۵۴۴۶۵	۲۳۹	۶۴۱۳۸	۲۴۸	۲۰۰ تا کمتر از ۵۰۰ هکتار .....
۴۱۲۸	۱۳	۲۰۶۰۹	۳۷	۲۴۷۳۷	۴۱	۵۰۰ تا کمتر از ۱۰۰۰ هکتار .....
۱۹۰۰	۴	۳۹۳۰	۵	۵۸۳۰	۵	۱۰۰۰ تا کمتر از ۲۰۰۰ هکتار .....
.	.	۱۲۹۹۴۲	۱۳	۱۲۹۹۴۲	۱۳	۲۰۰۰ هکتار و بیش تر .....

## ۱۶- تعداد و مساحت بهره‌برداری‌های دارای اراضی زراعی بر حسب سن بهره‌بردار (بهره‌برداری - هکتار)

آیش		زیر کشت		کل		سن بهره‌بردار
مساحت	تعداد	مساحت	تعداد	مساحت	تعداد	
۷۵۶۶۹	۷۱۳۰	۱۰۵۳۵۷۹	۱۰۷۱۱۶	۱۱۲۹۲۴۱	۱۱۰۴۷۳	جمع .....
۲۰	۱	۱۱۴	۱۰	۱۳۴	۱۰	کمتر از ۱۵ ساله .....
۱۳۵	۹	۱۵۱۴	۱۹۶	۱۶۴۹	۲۰۰	۱۵-۱۹ ساله .....
۱۴۱۱	۱۷۲	۱۵۴۲۹	۱۸۳۱	۱۶۸۳۹	۱۹۱۵	۲۰-۲۴ ساله .....
۳۶۳۸	۳۴۳	۵۱۱۱۶	۵۵۷۲	۵۴۷۵۴	۵۷۶۲	۲۵-۲۹ ساله .....
۵۵۰۸	۶۱۵	۸۳۴۲۹	۸۸۵۰	۸۸۹۳۷	۹۱۶۱	۳۰-۳۴ ساله .....
۶۵۵۸	۷۵۵	۱۰۷۱۸۶	۱۱۶۵۳	۱۱۳۷۴۴	۱۲۰۲۳	۳۵-۳۹ ساله .....
۸۸۹۱	۸۵۷	۱۳۲۸۲۹	۱۳۵۴۰	۱۴۱۷۱۹	۱۳۹۸۰	۴۰-۴۴ ساله .....
۹۱۴۵	۸۲۸	۱۳۵۴۵۳	۱۳۵۲۰	۱۴۴۵۹۷	۱۳۹۲۵	۴۵-۴۹ ساله .....
۱۱۶۳۴	۸۹۸	۱۴۵۴۸۵	۱۴۳۶۲	۱۵۷۱۱۹	۱۴۷۸۸	۵۰-۵۴ ساله .....
۸۷۰۰	۷۵۰	۱۱۴۸۱۸	۱۱۴۹۲	۱۲۳۵۱۸	۱۱۸۱۵	۵۵-۵۹ ساله .....
۷۷۳۸	۶۹۰	۹۹۹۱۵	۹۳۲۹	۱۰۷۶۵۲	۹۶۲۸	۶۰-۶۴ ساله .....
۴۰۲۱	۳۶۹	۵۲۶۲۳	۵۰۹۶	۵۶۶۴۴	۵۲۵۸	۶۵-۶۹ ساله .....
۳۰۶۰	۳۲۳	۴۴۴۲۶	۴۲۴۷	۴۷۴۸۶	۴۳۷۸	۷۰-۷۴ ساله .....
۱۸۰۵	۲۲۷	۳۱۶۳۰	۳۳۱۴	۳۳۴۳۵	۳۴۰۱	۷۵-۷۹ ساله .....
۳۴۰۶	۲۹۲	۳۷۶۱۴	۴۱۰۵	۴۱۰۲۰	۴۲۳۰	۸۰ ساله و بیش تر .....

۱۷- تعداد و مساحت بهره‌برداری‌های دارای اراضی زراعی آبی بر حسب شهرستان (بهره‌برداری - هکتار)

آیش		زیر کشت		کل		شهرستان
مساحت	تعداد	مساحت	تعداد	مساحت	تعداد	
۴۰۴۵۲	۳۲۵۹	۷۱۸۶۳۸	۶۴۷۳۸	۷۵۹۰۹۰	۶۶۳۰۷	خوزستان.....
۲	۲	۳۶۵	۶۰۵	۳۶۷	۶۰۵	آبادان.....
۱	۳	۶۱۰	۱۶۶	۶۱۱	۱۶۸	آغاجاری.....
۷۰	۳۵	۸۷۵۷	۱۰۴۳	۸۸۲۷	۱۰۵۶	امیدیه.....
۰	۰	۹۵	۷۲	۹۵	۷۲	اندیکا.....
۲۶۶	۳۴	۲۰۶۱۲	۲۰۵۴	۲۰۸۷۸	۲۰۶۷	اندیمشک.....
۴۷۲۹	۲۸۸	۶۱۷۱۹	۳۸۱۳	۶۶۴۴۸	۳۹۴۶	اهواز.....
۱۹	۴۳	۸۸۴	۸۹۴	۹۰۲	۹۲۰	ایذه.....
۲۳	۳۲	۵۲۳۵	۴۸۴۴	۵۲۵۷	۴۸۵۴	باغ‌ملک.....
۳۳۷۸	۳۲۸	۲۸۲۷۰	۱۸۳۸	۳۱۶۴۸	۲۰۶۸	باوی.....
۷۶۴۹	۳۰۱	۲۶۶۲۳	۱۰۴۷	۳۴۲۷۲	۱۰۵۸	بندر ماهشهر.....
۱۶۲۳	۳۷۴	۲۱۸۹۳	۳۹۹۱	۲۳۵۱۶	۴۲۰۳	بهبهان.....
۶۶۲۶	۲۸۸	۱۸۲۲۳	۲۱۳۴	۲۴۸۴۹	۲۳۵۹	حمیدیه.....
۳۰۶۶	۸۴	۲۱۶۸۷	۴۹۹	۲۴۷۵۳	۵۵۲	خرمشهر.....
۵۷۹	۱۷۱	۵۲۲۴۵	۶۳۶۷	۵۲۸۲۴	۶۵۰۱	دزفول.....
۴۴۰	۶۷	۴۱۴۳۰	۴۳۶۵	۴۱۸۷۰	۴۳۷۸	دشت آزادگان.....
۳۱۶۱	۳۳۵	۲۰۹۷۲	۱۴۲۱	۲۴۱۳۳	۱۶۲۷	رامشیر.....
۴۵۴	۱۳۸	۲۴۳۳۱	۴۸۹۸	۲۴۷۸۵	۴۹۳۷	رامهرمز.....
۵۶۳	۱۲۰	۴۱۷۹۶	۳۱۸۵	۴۲۳۵۸	۳۲۵۷	شادگان.....
۲۳۳۰	۲۰۲	۱۰۴۴۳۹	۹۴۶۴	۱۰۶۷۶۸	۹۵۲۰	شوش.....
۸۸۲	۱۶۰	۸۲۲۹۶	۴۹۵۱	۸۳۱۷۸	۴۹۷۸	شوشتر.....
۳۵۸۷	۲۰۹	۵۳۷۰۱	۱۰۴۳	۵۷۲۸۷	۱۱۲۳	کارون.....
۰	۰	۱۲۳۱۹	۲۳۶۵	۱۲۳۱۹	۲۳۶۵	گتوند.....
۰	۰	۸۰	۱۵	۸۰	۱۵	لالی.....
۰	۰	۴۶۲	۳۹	۴۶۲	۳۹	مسجدسلیمان.....
۰	۰	۱۸۲۹	۸۸	۱۸۲۹	۸۸	هفتگل.....
۳۸۶	۳۸	۲۷۲۹۷	۱۱۹۸	۲۷۶۸۳	۱۲۰۹	هندیجان.....
۶۲۰	۸	۴۰۴۶۹	۲۳۳۸	۴۱۰۸۹	۲۳۴۲	هويزه.....

## ۱۸- تعداد و مساحت اراضی زراعی بهره‌برداری‌ها به تفکیک آبی و دیم بر حسب شهرستان (بهره‌برداری - هکتار)

فقط آبی		جمع		شهرستان
مساحت	تعداد	مساحت	تعداد	
۷۱۹۵۵۴	۵۹۶۹۸	۱۲۸۶۲۷۷	۱۱۰۷۷۴	خوزستان.....
۳۶۷	۶۰۵	۳۶۷	۶۰۵	آبادان.....
۳۷۷	۷۸	۱۱۹۰	۲۱۳	آغاجاری.....
۷۳۰۰	۷۴۵	۲۳۲۹۱	۱۸۲۹	امیدیه.....
۱۳	۱۰	۳۳۱۰۶	۵۵۳۵	اندیکا.....
۱۹۹۸۹	۱۹۴۶	۴۷۵۶۸	۴۹۹۷	اندیمشک.....
۶۵۵۰۳	۳۸۸۸	۱۳۶۹۷۰	۵۵۸۳	اهواز.....
۲۵۱	۳۶۶	۶۵۳۴۷	۱۰۹۰۹	ایذه.....
۲۹۶۸	۳۱۸۷	۳۷۸۱۵	۱۰۸۳۵	باغ‌ملک.....
۲۷۱۷۴	۱۸۴۹	۶۴۰۵۵	۲۸۹۹	باوی.....
۳۴۰۵۳	۱۰۴۹	۳۷۴۹۳	۱۱۶۷	بندر ماهشهر.....
۱۷۸۲۸	۳۲۹۴	۳۴۷۹۶	۵۰۶۸	بهبهان.....
۲۴۸۴۹	۲۳۵۹	۲۴۸۸۲	۲۳۶۵	حمیدیه.....
۲۴۷۵۳	۵۵۲	۲۴۷۵۳	۵۵۲	خرمشهر.....
۴۹۵۷۱	۶۰۷۵	۷۸۰۹۷	۹۷۰۵	دزفول.....
۴۱۸۵۸	۴۳۷۴	۴۳۰۷۳	۴۴۶۸	دشت آزادگان.....
۲۲۱۵۸	۱۴۷۱	۶۹۵۳۲	۳۵۱۷	رامشیر.....
۲۰۲۷۲	۴۰۸۱	۳۷۳۸۲	۶۰۲۰	رامهرمز.....
۴۲۳۵۸	۳۲۵۷	۴۲۳۵۸	۳۲۵۷	شادگان.....
۱۰۲۱۴۴	۹۱۷۷	۱۲۰۸۸۲	۱۰۱۹۲	شوش.....
۸۱۲۵۹	۴۸۱۳	۹۴۰۱۶	۵۶۸۱	شوشتر.....
۵۷۰۳۳	۱۱۱۳	۶۸۹۸۰	۱۳۵۶	کارون.....
۸۴۷۰	۱۸۲۳	۲۶۲۸۱	۳۲۳۹	گتوند.....
۸	۳	۱۷۲۹۳	۲۹۰۶	لالی.....
۳۰۷	۱۴	۳۱۷۵۸	۱۹۶۰	مسجدسلیمان.....
۱۶۴	۲۵	۵۲۹۸۲	۲۱۲۶	هفتگل.....
۲۷۴۳۹	۱۲۰۲	۳۰۹۲۱	۱۴۴۷	هندیجان.....
۴۱۰۸۹	۲۳۴۲	۴۱۰۸۹	۲۳۴۲	هویزه.....





## ۱۹- تعداد و مساحت باغ و قلمستان بهره‌برداری‌ها بر حسب شهرستان (بهره‌برداری - هکتار)

کاشت مخلوط		کاشت ساده		کل		شهرستان
مساحت	تعداد	مساحت	تعداد	مساحت	تعداد	
۶۲۳۲	۳۹۴۹	۳۲۳۶۳	۲۲۶۳۳	۳۸۵۹۵	۲۶۵۵۵	خوزستان.....
۲۵۱	۱۸۴	۴۴۶۰	۵۱۶۹	۴۷۱۱	۵۳۵۲	آبادان.....
۲	۱۴	۱۵	۲۱	۱۷	۳۵	آغاجاری.....
۲۶	۳۸	۷۹	۱۷۵	۱۰۵	۲۱۱	امیدیه.....
۹۳۷	۵۶۳	۷۶۱	۴۷۳	۱۶۹۸	۱۰۳۴	اندیکا.....
۳۶۹	۳۲۵	۱۰۳	۱۰۹	۴۷۲	۴۳۴	اندیمشک.....
۹	۸	۶۶۸	۶۴۸	۶۷۷	۶۵۶	اهواز.....
۷۸۴	۸۶۰	۲۲۶	۳۹۴	۱۰۱۱	۱۲۵۰	ایذه.....
۴۴۳	۵۲۳	۱۰۴۶	۱۱۹۰	۱۴۷۹	۱۷۱۲	باغ‌ملک.....
⊙	۲	۴۲۳	۲۲۶	۴۲۴	۲۲۸	باوی.....
⊙	۱	۱۲۶۴	۷۵۵	۱۲۶۴	۷۵۶	بندر ماهشهر.....
۱۵۸	۲۴۹	۱۱۲۴	۱۳۰۵	۱۲۸۳	۱۵۵۱	بهبهان.....
⊙	۱	۱۳۳	۳۴	۱۳۳	۳۴	حمیدیه.....
۸	۴	۱۰۹۷	۱۱۹۸	۱۱۰۵	۱۲۰۱	خرمشهر.....
۱۸۷۱	۳۶۹	۲۸۲۴	۸۷۰	۴۶۹۵	۱۲۳۱	دزفول.....
۱۹	۵	۶۰۲	۱۲۳	۶۲۱	۱۲۸	دشت آزادگان.....
۳	۲۰	۲۷۹	۴۴۱	۲۸۲	۴۶۱	رامشیر.....
۳۲۶	۲۸۵	۱۲۸	۲۲۳	۴۵۴	۵۰۷	رامهرمز.....
⊙	۲	۱۲۴۵۷	۷۰۴۴	۱۲۴۶۱	۷۰۴۶	شادگان.....
۶۹	۱۵۸	۷۴۱	۲۴۲	۸۱۰	۳۹۸	شوش.....
۲۸۳	۴۲	۳۰۵	۳۴۲	۵۸۸	۳۸۲	شوشتر.....
⊙	۱	۲۷۹۶	۱۱۶۹	۲۷۹۹	۱۱۷۰	کارون.....
۵	۵	۱۹۳	۱۲۳	۱۹۸	۱۲۸	گتوند.....
۳۲۴	۱۳۰	۲	۶	۳۲۵	۱۳۶	لالی.....
۱۷۶	۴۴	۱۰۹	۱۲	۲۸۵	۵۶	مسجدسلیمان.....
۱۷	۲۱	۴۳	۳۸	۶۰	۵۹	هفتگل.....
۱۵۰	۹۶	۳۴۶	۲۲۱	۴۹۷	۳۱۷	هندیجان.....
۰	۰	۱۴۰	۸۳	۱۴۰	۸۳	هويزه.....

۲۰- تعداد و مساحت باغ و قلمستان بهره‌برداری‌ها بر حسب وسعت اراضی کشاورزی (بهره‌برداری - هکتار)

کاشت مخلوط		کاشت ساده		کل		وسعت اراضی کشاورزی
مساحت	تعداد	مساحت	تعداد	مساحت	تعداد	
۶۲۳۲	۳۹۴۹	۳۲۳۶۳	۲۲۶۳۳	۳۸۵۹۵	۲۶۵۵۵	جمع .....
۲۴۳	۱۲۱۵	۲۰۲۰	۷۴۶۲	۲۲۶۳	۸۶۷۵	جمع کمتر از ۱ هکتار .....
۱۶	۵۰۴	۹۵	۲۳۰۹	۱۱۱	۲۸۱۲	کمتر از ۰/۱ هکتار .....
۱۷	۱۴۵	۱۳۶	۱۱۰۱	۱۵۲	۱۲۴۵	۰/۱ تا کمتر از ۰/۲ هکتار .....
۵۵	۲۴۱	۵۶۷	۱۹۸۶	۶۲۱	۲۲۲۷	۰/۲ تا کمتر از ۰/۵ هکتار .....
۱۵۵	۳۲۵	۱۲۲۳	۲۰۶۶	۱۳۷۸	۲۳۹۱	۰/۵ تا کمتر از ۱ هکتار .....
۱۱۴۴	۱۱۷۲	۱۲۴۱۵	۸۸۰۱	۱۳۵۵۹	۹۹۶۶	جمع ۱ تا کمتر از ۵ هکتار .....
۳۰۸	۴۰۴	۴۲۹۴	۴۱۸۶	۴۶۰۳	۴۵۸۹	۱ تا کمتر از ۲ هکتار .....
۳۱۲	۳۲۹	۳۷۰۴	۲۳۶۲	۴۰۱۶	۲۶۹۱	۲ تا کمتر از ۳ هکتار .....
۲۷۳	۲۵۳	۲۵۹۰	۱۳۴۱	۲۸۶۳	۱۵۹۲	۳ تا کمتر از ۴ هکتار .....
۲۵۰	۱۸۵	۱۸۲۷	۹۱۱	۲۰۷۷	۱۰۹۵	۴ تا کمتر از ۵ هکتار .....
۲۰۳۹	۱۲۱۲	۸۲۸۶	۴۲۹۳	۱۰۳۲۵	۵۴۹۸	جمع ۵ تا کمتر از ۲۰ هکتار .....
۵۸۱	۴۷۲	۳۲۰۰	۱۷۴۴	۳۷۸۱	۲۲۱۲	۵ تا کمتر از ۷/۵ هکتار .....
۳۸۸	۲۱۳	۱۵۲۸	۶۹۵	۱۹۱۶	۹۰۵	۷/۵ تا کمتر از ۱۰ هکتار .....
۶۷۰	۳۶۰	۲۲۷۹	۱۳۰۱	۲۹۴۹	۱۶۶۱	۱۰ تا کمتر از ۱۵ هکتار .....
۳۹۹	۱۶۷	۱۲۷۹	۵۵۳	۱۶۷۸	۷۱۹	۱۵ تا کمتر از ۲۰ هکتار .....
۵۰۸	۲۴۸	۲۹۸۲	۱۳۷۰	۳۴۹۰	۱۶۱۰	جمع ۲۰ تا کمتر از ۵۰ هکتار .....
۲۰۴	۱۲۳	۹۸۸	۵۸۲	۱۱۹۲	۷۰۲	۲۰ تا کمتر از ۲۵ هکتار .....
۲۱۱	۷۹	۱۰۰۴	۴۹۶	۱۲۱۶	۵۷۲	۲۵ تا کمتر از ۳۵ هکتار .....
۹۳	۴۶	۹۸۹	۲۹۲	۱۰۸۲	۳۳۷	۳۵ تا کمتر از ۵۰ هکتار .....
۲۲۹۹	۱۰۲	۶۶۵۹	۷۰۹	۸۹۵۸	۸۰۷	جمع ۵۰ هکتار و بیش تر .....
۷۹۲	۶۹	۲۸۴۳	۴۵۶	۳۶۳۵	۵۲۴	۵۰ تا کمتر از ۱۰۰ هکتار .....
۲۷۹	۲۱	۱۴۳۶	۱۷۴	۱۷۱۵	۱۹۵	۱۰۰ تا کمتر از ۲۰۰ هکتار .....
۹۲۸	۹	۱۲۳۶	۶۵	۲۱۶۴	۷۳	۲۰۰ تا کمتر از ۵۰۰ هکتار .....
۱۵۰	۲	۲۷۰	۸	۴۲۰	۹	۵۰۰ تا کمتر از ۱۰۰۰ هکتار .....
۰	۰	۶	۲	۶	۲	۱۰۰۰ تا کمتر از ۲۰۰۰ هکتار .....
۱۵۰	۱	۸۶۸	۴	۱۰۱۸	۵	۲۰۰۰ هکتار و بیش تر .....

## ۲۱- تعداد و مساحت باغ و قلمستان بهره‌بردارها بر حسب سن بهره‌بردار (بهره‌برداری - هکتار)

کاشت مخلوط		کاشت ساده		کل		سن بهره‌بردار
مساحت	تعداد	مساحت	تعداد	مساحت	تعداد	
۵۱۵۱	۳۷۷۳	۲۹۱۷۵	۲۲۴۸۵	۳۵۰۲۶	۲۶۲۳۶	جمع .....
//	۱	//	۱	//	۱	کمتر از ۱۵ ساله .....
۱	۱	۴۰	۴۲	۴۱	۴۳	۱۵-۱۹ ساله .....
۲۸	۲۹	۲۹۹	۳۳۴	۳۲۶	۳۶۱	۲۰-۲۴ ساله .....
۱۴۲	۱۲۱	۱۲۶۰	۱۰۴۶	۱۴۰۲	۱۱۶۷	۲۵-۲۹ ساله .....
۱۸۳	۱۹۳	۱۹۰۱	۱۶۳۹	۲۰۸۴	۱۸۳۲	۳۰-۳۴ ساله .....
۵۳۲	۳۱۵	۲۷۴۹	۲۲۲۶	۳۲۸۲	۲۵۴۱	۳۵-۳۹ ساله .....
۵۵۵	۴۳۶	۳۷۳۳	۲۹۰۰	۴۲۸۷	۳۳۳۵	۴۰-۴۴ ساله .....
۵۱۸	۴۹۲	۴۷۸۲	۳۳۱۷	۵۲۰۰	۳۸۰۵	۴۵-۴۹ ساله .....
۸۸۷	۵۹۷	۴۵۴۸	۳۱۹۰	۵۴۳۵	۳۷۸۵	۵۰-۵۴ ساله .....
۹۳۰	۴۵۶	۳۲۶۸	۲۵۰۱	۴۱۹۸	۲۹۵۲	۵۵-۵۹ ساله .....
۳۷۲	۳۵۹	۲۵۹۴	۱۹۶۶	۲۹۶۶	۲۳۲۲	۶۰-۶۴ ساله .....
۲۴۲	۲۳۰	۱۳۶۲	۱۰۰۱	۱۶۰۴	۱۲۳۱	۶۵-۶۹ ساله .....
۳۰۰	۱۸۴	۱۴۵۱	۹۵۰	۱۷۵۰	۱۱۳۲	۷۰-۷۴ ساله .....
۲۷۱	۱۷۳	۸۵۷	۵۹۸	۱۱۲۸	۷۷۰	۷۵-۷۹ ساله .....
۱۹۰	۱۸۸	۱۰۳۲	۷۷۴	۱۲۲۲	۹۶۰	۸۰ ساله و بیش تر .....



۲۲- تعداد و مساحت باغ و قلمستان بهره‌برداری‌ها بر حسب وسعت اراضی باغ و قلمستان (بهره‌برداری - هکتار)

کاشت مخلوط		کاشت ساده		کل		وسعت اراضی باغ و قلمستان
مساحت	تعداد	مساحت	تعداد	مساحت	تعداد	
۶۲۳۲	۳۹۴۹	۳۲۳۶۳	۲۲۶۳۳	۳۸۵۹۵	۲۶۵۵۵	جمع.....
۴۹۲	۲۵۶۳	۳۰۵۹	۱۱۸۱۳	۳۵۵۱	۱۴۳۶۹	جمع کمتر از ۱ هکتار .....
۴۰	۱۲۶۵	۱۵۸	۴۲۰۰	۱۹۸	۵۴۶۳	کمتر از ۰/۱ هکتار .....
۴۳	۳۵۴	۲۰۵	۱۶۶۴	۲۴۸	۲۰۱۵	۰/۱ تا کمتر از ۰/۲ هکتار .....
۱۲۳	۴۴۰	۸۰۳	۲۷۹۶	۹۲۶	۳۲۳۵	۰/۲ تا کمتر از ۰/۵ هکتار .....
۲۸۷	۵۰۴	۱۸۹۲	۳۱۵۴	۲۱۷۹	۳۶۵۶	۰/۵ تا کمتر از ۱ هکتار .....
۲۱۲۴	۱۱۶۵	۱۷۲۰۸	۹۸۶۲	۱۹۳۳۳	۱۱۰۱۳	جمع ۱ تا کمتر از ۵ هکتار .....
۷۲۷	۶۳۹	۶۵۷۷	۵۷۹۴	۷۳۰۵	۶۴۲۶	۱ تا کمتر از ۲ هکتار .....
۶۳۵	۳۰۳	۵۱۶۲	۲۴۶۳	۵۷۹۷	۲۷۶۲	۲ تا کمتر از ۳ هکتار .....
۷۶۲	۲۲۳	۵۴۶۹	۱۶۰۵	۶۲۳۱	۱۸۲۶	۳ تا کمتر از ۵ هکتار .....
۳۶۱۵	۲۲۱	۱۲۰۹۶	۹۵۸	۱۵۷۱۲	۱۱۷۳	جمع ۵ هکتار و بیش تر .....
۹۵۵	۱۶۱	۴۱۸۲	۶۹۲	۵۱۳۷	۸۴۸	۵ تا کمتر از ۱۰ هکتار .....
۴۱۹	۳۵	۲۰۵۱	۱۶۸	۲۴۷۰	۲۰۳	۱۰ تا کمتر از ۲۰ هکتار .....
۲۱۵	۸	۱۳۴۶	۴۸	۱۵۶۱	۵۵	۲۰ تا کمتر از ۵۰ هکتار .....
۲۰۲۷	۱۹	۴۵۱۷	۵۰	۶۵۴۴	۶۷	۵۰ هکتار و بیش تر .....

۲۳- تعداد و مساحت باغ و قلمستان آبی بهره‌برداری‌ها بر حسب شهرستان (بهره‌برداری - هکتار)

کاشت مخلوط		کاشت ساده		کل		شهرستان
مساحت	تعداد	مساحت	تعداد	مساحت	تعداد	
۵۱۱۳	۳۸۹۰	۳۲۲۱۶	۲۲۴۱۷	۳۷۳۲۸	۲۶۲۸۴	خوزستان.....
۲۵۱	۱۸۴	۴۴۶۰	۵۱۶۹	۴۷۱۱	۵۳۵۲	آبادان.....
۲	۱۴	۱۳	۱۲	۱۶	۲۶	آغاجاری.....
۲۶	۳۸	۷۹	۱۷۵	۱۰۵	۲۱۱	امیدیه.....
۹۲۹	۵۵۶	۷۳۲	۴۶۱	۱۶۶۱	۱۰۱۶	اندیکا.....
۳۶۷	۳۲۴	۹۲	۱۰۸	۴۵۹	۴۳۲	اندیمشک.....
۹	۸	۶۳۵	۶۴۵	۶۴۴	۶۵۳	اهواز.....
۷۵۸	۸۴۷	۲۱۴	۳۸۸	۹۷۲	۱۲۳۲	ایذه.....
۴۲۷	۵۲۰	۱۰۴۵	۱۱۸۵	۱۴۷۲	۱۷۰۴	باغ‌ملک.....
⊙	۲	۴۲۲	۲۲۶	۴۲۳	۲۲۸	باوی.....
⊙	۱	۱۲۶۴	۷۵۵	۱۲۶۴	۷۵۶	بندر ماهشهر.....
۱۵۸	۲۴۸	۱۱۱۹	۱۳۰۱	۱۲۷۷	۱۵۴۶	بهبهان.....
⊙	۱	۱۲۵	۳۳	۱۲۵	۳۳	حمیدیه.....
۸	۴	۱۰۹۷	۱۱۹۸	۱۱۰۵	۱۲۰۱	خرمشهر.....
۸۵۱	۳۵۵	۲۸۲۱	۸۴۶	۳۶۷۲	۱۱۹۳	دزفول.....
۱۹	۵	۶۰۲	۱۲۳	۶۲۱	۱۲۸	دشت آزادگان.....
۲	۴	۲۵۴	۳۳۰	۲۵۶	۳۳۴	رامشیر.....
۳۲۶	۲۸۵	۱۲۸	۲۲۲	۴۵۴	۵۰۶	رامهرمز.....
⊙	۲	۱۲۴۵۷	۷۰۴۴	۱۲۴۶۱	۷۰۴۶	شادگان.....
۶۹	۱۵۸	۷۴۱	۲۴۲	۸۱۰	۳۹۸	شوش.....
۲۸۳	۴۲	۳۰۵	۳۴۲	۵۸۸	۳۸۲	شوشتر.....
⊙	۱	۲۷۷۹	۱۱۳۵	۲۷۸۲	۱۱۳۶	کارون.....
۵	۵	۱۹۳	۱۲۱	۱۹۸	۱۲۶	گتوند.....
۳۲۴	۱۳۰	۲	۶	۳۲۵	۱۳۶	لالی.....
۱۲۱	۴۱	۱۰۸	۱۰	۲۲۹	۵۱	مسجدسلیمان.....
۱۷	۲۱	۴۳	۳۸	۶۰	۵۹	هفتگل.....
۱۵۰	۹۶	۳۴۶	۲۲۱	۴۹۷	۳۱۷	هندیجان.....
۰	۰	۱۴۰	۸۳	۱۴۰	۸۳	هویره.....



## ۲۵- تعداد و مساحت باغ و قلمستان بهره‌برداری‌ها به تفکیک آبی و دیم بر حسب شهرستان (بهره‌برداری - هکتار)

فقط آبی		جمع		شهرستان
مساحت	تعداد	مساحت	تعداد	
۳۷۲۴۸	۲۶۲۷۴	۳۸۵۹۵	۲۶۵۵۵	خوزستان.....
۴۷۱۱	۵۳۵۲	۴۷۱۱	۵۳۵۲	آبادان.....
۱۶	۲۶	۱۷	۳۵	آغاچاری.....
۱۰۵	۲۱۱	۱۰۵	۲۱۱	امیدیه.....
۱۶۶۱	۱۰۱۶	۱۶۹۸	۱۰۳۴	اندیکا.....
۴۵۹	۴۳۲	۴۷۲	۴۳۴	اندیمشک.....
۶۱۱	۶۵۲	۶۷۷	۶۵۶	اهواز.....
۹۴۱	۱۲۲۶	۱۰۱۱	۱۲۵۰	ایذه.....
۱۴۷۲	۱۷۰۴	۱۴۷۹	۱۷۱۲	باغ‌ملک.....
۴۲۳	۲۲۸	۴۲۴	۲۲۸	باوی.....
۱۲۶۴	۷۵۶	۱۲۶۴	۷۵۶	بندر ماهشهر.....
۱۲۷۶	۱۵۴۵	۱۲۸۳	۱۵۵۱	بهبهان.....
۱۲۵	۳۳	۱۳۳	۳۴	حمیدیه.....
۱۱۰۵	۱۲۰۱	۱۱۰۵	۱۲۰۱	خرمشهر.....
۳۶۷۲	۱۱۹۲	۴۶۹۵	۱۲۳۱	دزفول.....
۶۲۱	۱۲۸	۶۲۱	۱۲۸	دشت آزادگان.....
۲۵۶	۳۳۴	۲۸۲	۴۶۱	رامشیر.....
۴۵۴	۵۰۶	۴۵۴	۵۰۷	رامهرمز.....
۱۲۴۶۱	۷۰۴۶	۱۲۴۶۱	۷۰۴۶	شادگان.....
۸۱۰	۳۹۸	۸۱۰	۳۹۸	شوش.....
۵۸۸	۳۸۲	۵۸۸	۳۸۲	شوشتر.....
۲۷۸۲	۱۱۳۶	۲۷۹۹	۱۱۷۰	کارون.....
۱۹۸	۱۲۶	۱۹۸	۱۲۸	گتوند.....
۳۲۵	۱۳۶	۳۲۵	۱۳۶	لالی.....
۲۱۴	۵۰	۲۸۵	۵۶	مسجدسلیمان.....
۶۰	۵۹	۶۰	۵۹	هفتگل.....
۴۹۷	۳۱۷	۴۹۷	۳۱۷	هندیجان.....
۱۴۰	۸۳	۱۴۰	۸۳	هويزه.....





**فصل سوم**

**زراعت**

**(محصولات سالانه در فضای باز)**





۲۶- تعداد بهره‌برداری و سطح کاشت محصولات گندم، جو، برنج (شلتوک) و سایر محصولات سالانه در فضای باز بهره‌برداری‌های کشاورزی (بهره‌برداری - هکتار)

دیم		آبی		کل		نام محصول
تعداد	سطح کاشت	تعداد	سطح کاشت	تعداد	سطح کاشت	
۴۹۱۹۱۹	XX	۱۳۹۳۲۱	XX	۱۳۳۱۳۴۶	XX	جمع .....
۳۷۰۲۲۹	۳۶۸۸۰	۴۸۴۰۶۷	۴۹۲۱۵	۸۵۴۲۹۷	۸۲۷۶۹	گندم .....
۱۱۸۷۶۲	۲۷۴۶۰	۴۳۷۱۴	۶۸۰۴	۱۶۲۴۷۷	۳۳۹۴۴	جو .....
.	.	۳۴۳۴۷	۱۱۶۰۹	۳۴۳۴۷	۱۱۶۰۹	برنج (شلتوک) .....
۲۹۲۷	۵۱۷	۲۷۷۱۹۹	۳۰۱۱۹	۲۸۰۱۲۶	۳۰۶۰۰	سایر محصولات سالانه .....

۲۷- تعداد بهره‌برداری و سطح کاشت گندم در فضای باز بر حسب شهرستان (بهره‌برداری - هکتار)

دییم		آبی		کل		شهرستان
تعداد	سطح کاشت	تعداد	سطح کاشت	تعداد	سطح کاشت	
۳۷۰۲۲۹	۳۶۸۸۰	۴۸۴۰۶۷	۴۹۲۱۵	۸۵۴۲۹۷	۸۲۷۶۹	خوزستان.....
.	.	.	.	.	.	آبادان.....
۲۸۸	۸۹	۵۱۲	۱۴۷	۸۰۰	۱۸۶	آغاجاری.....
۱۱۴۶۶	۹۱۰	۶۱۰۳	۸۰۲	۱۷۵۶۹	۱۵۷۶	امیدیه.....
۱۸۶۱۸	۴۹۳۲	⊙	۱	۱۸۶۱۹	۴۹۳۲	اندیکا.....
۲۲۷۸۴	۲۸۰۵	۱۵۲۷۹	۱۵۰۵	۳۸۰۶۳	۴۲۵۸	اندیمشک.....
۵۴۳۰۰	۱۵۹۵	۴۱۹۲۱	۳۳۳۴	۹۶۳۲۱	۴۹۰۳	اهواز.....
۲۸۳۱۲	۶۲۷۹	۳۱۷	۳۶۲	۲۸۶۲۹	۶۵۰۴	ایذه.....
۱۱۹۱۲	۲۷۶۶	۳۳۶۲	۳۱۵۹	۱۵۲۷۴	۵۵۸۰	باغ‌ملک.....
۲۸۹۷۷	۹۷۴	۱۹۵۸۰	۱۴۸۵	۴۸۵۵۷	۲۲۷۴	باوی.....
۲۲۸۸	۱۱۲	۱۸۹۱۹	۹۸۱	۲۱۲۰۷	۱۰۸۸	بندر ماهشهر.....
۹۳۸۰	۱۴۴۶	۱۶۶۱۲	۳۱۱۵	۲۵۹۹۲	۳۹۳۲	بهبهان.....
۳۳	۶	۱۵۷۳۹	۱۳۰۵	۱۵۷۷۲	۱۳۱۱	حمیدیه.....
.	.	۶۷۷۹	۲۴۶	۶۷۷۹	۲۴۶	خرمشهر.....
۱۵۵۱۹	۱۹۹۱	۳۴۱۶۳	۳۹۹۱	۴۹۶۸۳	۵۸۹۳	دزفول.....
۱۱۶۹	۹۳	۳۶۲۵۰	۳۵۷۸	۳۷۴۱۹	۳۶۷۰	دشت آزادگان.....
۳۵۲۸۴	۱۵۹۱	۲۰۱۰۹	۱۳۵۷	۵۵۳۹۳	۲۸۶۳	رامشیر.....
۱۰۲۸۷	۱۷۱۹	۲۱۵۱۳	۴۲۲۳	۳۱۸۰۰	۵۲۶۱	رامهرمز.....
.	.	۲۵۱۶۰	۲۲۱۳	۲۵۱۶۰	۲۲۱۳	شادگان.....
۸۸۱۳	۷۱۱	۶۹۴۶۳	۷۷۳۴	۷۸۲۷۶	۸۲۳۵	شوش.....
۱۰۲۱۸	۸۳۲	۴۶۴۲۰	۴۲۶۹	۵۶۶۳۸	۴۹۴۹	شوشتر.....
۵۸۸۰	۲۲۰	۱۶۸۳۵	۷۲۴	۲۲۷۱۵	۹۳۶	کارون.....
۱۲۱۲۱	۱۳۶۷	۷۱۵۷	۱۲۳۵	۱۹۲۷۸	۲۱۴۸	گتوند.....
۹۷۷۰	۲۴۱۳	۴۳	۸	۹۸۱۳	۲۴۱۶	لالی.....
۲۲۸۷۷	۱۷۹۹	۱۵۴	۱۵	۲۳۰۳۱	۱۸۰۵	مسجدسلیمان.....
۴۷۵۷۹	۲۰۳۰	۱۷۶۶	۶۹	۴۹۳۴۴	۲۰۳۷	هفتگل.....
۲۳۵۳	۲۰۱	۲۱۸۳۷	۱۰۵۹	۲۴۱۹۰	۱۲۵۴	هندیجان.....
.	.	۳۸۰۷۵	۲۳۰۰	۳۸۰۷۵	۲۳۰۰	هویزه.....

۲۸- تعداد بهره‌برداری و سطح کاشت گندم در فضای باز بر حسب وسعت اراضی کشاورزی (بهره‌برداری - هکتار)

دیم		آبی		کل		وسعت اراضی کشاورزی
تعداد	سطح کاشت	تعداد	سطح کاشت	تعداد	سطح کاشت	
۳۷۰۲۲۹	۳۶۸۸۰	۴۸۴۰۶۷	۴۹۲۱۵	۸۵۴۲۹۷	۸۲۷۶۹	جمع .....
۱۷۷	۴۱۴	۸۷۸	۲۴۶۵	۱۰۵۵	۲۸۵۶	جمع کمتر از ۱ هکتار .....
۱	۲۸	۷	۱۳۷	۸	۱۶۵	کمتر از ۰/۱ هکتار .....
۱	۱۲	۴۸	۴۰۳	۴۹	۴۱۴	۰/۱ تا کمتر از ۰/۲ هکتار .....
۱۵	۵۶	۲۱۸	۷۸۵	۲۳۲	۸۳۸	۰/۲ تا کمتر از ۰/۵ هکتار .....
۱۶۰	۳۱۸	۶۰۵	۱۱۴۰	۷۶۵	۱۴۳۹	۰/۵ تا کمتر از ۱ هکتار .....
۲۲۰۲۱	۱۱۰۹۸	۳۵۳۶۹	۱۶۱۶۰	۵۷۳۹۰	۲۶۵۱۱	جمع ۱ تا کمتر از ۵ هکتار .....
۱۸۳۴	۱۹۱۲	۴۰۷۳	۳۹۳۲	۵۹۰۷	۵۷۰۱	۱ تا کمتر از ۲ هکتار .....
۵۱۱۰	۳۳۳۲	۸۵۱۳	۴۶۸۴	۱۳۶۲۲	۷۷۰۱	۲ تا کمتر از ۳ هکتار .....
۶۹۸۸	۳۱۰۴	۱۱۰۵۲	۴۱۶۹	۱۸۰۴۰	۷۰۵۷	۳ تا کمتر از ۴ هکتار .....
۸۰۹۰	۲۸۵۰	۱۱۷۳۱	۳۳۷۶	۱۹۸۲۱	۶۰۵۱	۴ تا کمتر از ۵ هکتار .....
۱۱۷۷۰۵	۱۸۲۴۸	۱۷۰۸۹۵	۲۳۲۴۵	۲۸۸۶۰۱	۳۹۸۰۸	جمع ۵ تا کمتر از ۲۰ هکتار .....
۳۰۷۰۴	۷۴۴۲	۵۰۹۴۹	۱۰۱۶۱	۸۱۶۵۳	۱۷۰۵۰	۵ تا کمتر از ۷/۵ هکتار .....
۱۴۹۶۲	۲۷۱۲	۲۹۹۲۷	۴۱۴۴	۴۴۸۸۸	۶۴۹۹	۷/۵ تا کمتر از ۱۰ هکتار .....
۴۵۲۷۳	۵۷۶۶	۵۸۱۱۰	۶۴۰۶	۱۰۳۳۸۳	۱۱۶۸۳	۱۰ تا کمتر از ۱۵ هکتار .....
۲۶۷۶۶	۲۳۲۸	۳۱۹۰۹	۲۵۳۴	۵۸۶۷۵	۴۵۷۶	۱۵ تا کمتر از ۲۰ هکتار .....
۱۱۳۶۴۱	۵۲۱۸	۱۱۴۲۲۵	۵۳۱۳	۲۲۷۸۶۷	۹۹۴۷	جمع ۲۰ تا کمتر از ۵۰ هکتار ...
۳۶۹۳۳	۲۳۰۱	۳۸۵۲۷	۲۳۰۷	۷۵۴۶۱	۴۳۸۹	۲۰ تا کمتر از ۲۵ هکتار .....
۴۱۳۹۵	۱۸۰۰	۴۲۵۷۰	۱۸۹۳	۸۳۹۶۵	۳۴۹۵	۲۵ تا کمتر از ۳۵ هکتار .....
۳۵۳۱۳	۱۱۱۸	۳۳۱۲۸	۱۱۱۳	۶۸۴۴۱	۲۰۶۴	۳۵ تا کمتر از ۵۰ هکتار .....
۱۱۶۶۸۵	۱۹۰۱	۱۶۲۶۹۹	۲۰۳۲	۲۷۹۳۸۴	۳۶۴۷	جمع ۵۰ هکتار و بیش تر .....
۶۵۴۳۳	۱۴۱۰	۶۱۶۰۴	۱۳۷۹	۱۲۷۰۳۷	۲۵۹۹	۵۰ تا کمتر از ۱۰۰ هکتار .....
۳۴۸۶۸	۴۰۰	۳۷۲۸۱	۴۴۴	۷۲۱۴۹	۷۶۹	۱۰۰ تا کمتر از ۲۰۰ هکتار .....
۱۳۲۸۴	۸۲	۳۰۲۵۱	۱۶۹	۴۳۵۳۵	۲۲۹	۲۰۰ تا کمتر از ۵۰۰ هکتار .....
۳۱۰۰	۹	۹۷۶۹	۲۴	۱۲۸۶۹	۳۲	۵۰۰ تا کمتر از ۱۰۰۰ هکتار ..
.	.	۳۲۶۰	۵	۳۲۶۰	۵	۱۰۰۰ تا کمتر از ۲۰۰۰ هکتار ...
.	.	۲۰۵۳۳	۱۲	۲۰۵۳۳	۱۲	۲۰۰۰ هکتار و بیش تر .....

## ۲۹- تعداد بهره‌برداری و سطح کاشت گندم در فضای باز بر حسب وسعت اراضی زراعی (بهره‌برداری - هکتار)

دیم		آبی		کل		وسعت اراضی زراعی
تعداد	سطح کاشت	تعداد	سطح کاشت	تعداد	سطح کاشت	
۳۷۰۲۲۹	۳۶۸۸۰	۴۸۴۰۶۷	۴۹۲۱۵	۸۵۴۲۹۷	۸۲۷۶۹	جمع .....
.	.	۱۲	۴	۱۲	۴	بدون زمین زراعی .....
۱۸۲	۴۲۶	۹۱۸	۲۵۲۹	۱۱۰۰	۲۹۳۳	جمع کمتر از ۱ هکتار .....
۱	۳۲	۸	۱۴۴	۹	۱۷۵	کمتر از ۰/۱ هکتار .....
۱	۱۱	۵۲	۴۱۰	۵۳	۴۲۱	۰/۱ تا کمتر از ۰/۲ هکتار .....
۱۵	۵۷	۲۲۷	۸۰۹	۲۴۲	۸۶۳	۰/۲ تا کمتر از ۰/۵ هکتار .....
۱۶۵	۳۲۶	۶۳۲	۱۱۶۶	۷۹۶	۱۴۷۳	۰/۵ تا کمتر از ۱ هکتار .....
۲۲۳۲۳	۱۱۲۴۳	۳۶۳۱۹	۱۶۳۹۹	۵۸۶۴۲	۲۶۸۸۵	جمع ۱ تا کمتر از ۵ هکتار .....
۱۸۷۸	۱۹۵۰	۴۲۵۳	۴۰۱۷	۶۱۳۱	۵۸۱۷	۱ تا کمتر از ۲ هکتار .....
۵۲۱۴	۳۲۹۴	۸۶۸۰	۴۷۲۸	۱۳۸۹۳	۷۸۰۷	۲ تا کمتر از ۳ هکتار .....
۷۰۹۸	۳۱۴۹	۱۱۲۶۶	۴۲۲۰	۱۸۳۴۴	۷۱۵۵	۳ تا کمتر از ۴ هکتار .....
۸۱۳۴	۲۸۵۰	۱۲۱۲۰	۳۴۳۴	۲۰۲۵۳	۶۱۰۶	۴ تا کمتر از ۵ هکتار .....
۱۱۷۵۵۹	۱۸۱۱۵	۱۷۰۷۱۸	۲۳۰۱۴	۲۸۸۲۷۷	۳۹۴۵۰	جمع ۵ تا کمتر از ۲۰ هکتار .....
۳۰۹۰۰	۷۴۴۸	۵۱۴۲۵	۱۰۱۷۰	۸۲۳۲۵	۱۷۰۶۱	۵ تا کمتر از ۷/۵ هکتار .....
۱۴۸۲۶	۲۶۵۰	۲۹۵۴۵	۴۰۲۰	۴۴۳۷۱	۶۳۲۰	۷/۵ تا کمتر از ۱۰ هکتار .....
۴۵۱۸۷	۵۷۱۴	۵۸۰۶۹	۶۳۳۶	۱۰۳۲۵۵	۱۱۵۶۵	۱۰ تا کمتر از ۱۵ هکتار .....
۲۶۶۴۶	۲۳۰۳	۳۱۶۷۹	۲۴۸۷	۵۸۳۲۵	۴۵۰۵	۱۵ تا کمتر از ۲۰ هکتار .....
۱۱۳۶۰۵	۵۲۰۳	۱۱۴۲۶۵	۵۲۷۲	۲۲۷۸۷۰	۹۸۹۳	جمع ۲۰ تا کمتر از ۵۰ هکتار ...
۳۷۰۱۳	۲۲۹۸	۳۸۶۰۸	۲۲۹۹	۷۵۶۲۱	۴۳۷۷	۲۰ تا کمتر از ۲۵ هکتار .....
۴۱۲۹۷	۱۷۹۱	۴۲۷۳۷	۱۸۸۴	۸۴۰۳۴	۳۴۷۷	۲۵ تا کمتر از ۳۵ هکتار .....
۳۵۲۹۴	۱۱۱۴	۳۲۹۲۰	۱۰۹۰	۶۸۲۱۴	۲۰۳۹	۳۵ تا کمتر از ۵۰ هکتار .....
۱۱۶۵۶۰	۱۸۹۳	۱۶۱۸۳۶	۱۹۹۷	۲۷۸۳۹۶	۳۶۰۴	جمع ۵۰ هکتار و بیش تر .....
۶۵۳۵۰	۱۴۰۵	۶۱۴۳۵	۱۳۵۷	۱۲۶۷۸۵	۲۵۷۲	۵۰ تا کمتر از ۱۰۰ هکتار .....
۳۴۸۴۶	۳۹۸	۳۷۰۳۳	۴۳۵	۷۱۸۷۹	۷۵۹	۱۰۰ تا کمتر از ۲۰۰ هکتار .....
۱۳۶۶۴	۸۲	۳۰۱۵۵	۱۶۵	۴۳۸۱۹	۲۲۶	۲۰۰ تا کمتر از ۵۰۰ هکتار .....
۲۷۰۰	۸	۹۴۱۹	۲۳	۱۲۱۱۹	۳۰	۵۰۰ تا کمتر از ۱۰۰۰ هکتار ..
.	.	۳۲۶۰	۵	۳۲۶۰	۵	۱۰۰۰ تا کمتر از ۲۰۰۰ هکتار ...
.	.	۲۰۵۳۳	۱۲	۲۰۵۳۳	۱۲	۲۰۰۰ هکتار و بیش تر .....

۳۰- تعداد بهره‌برداری و سطح کاشت گندم در فضای باز بر حسب سن بهره‌بردار (بهره‌برداری - هکتار)

دیم		آبی		کل		سن بهره‌بردار
تعداد	سطح کاشت	تعداد	سطح کاشت	تعداد	سطح کاشت	
۳۶۹۳۴۱	۳۶۸۶۱	۴۵۰۴۰۶	۴۹۰۰۳	۸۱۹۷۴۷	۸۲۵۴۱	جمع .....
۲۰	۱	۶۸	۷	۸۸	۸	کمتر از ۱۵ ساله .....
۴۷۶	۴۴	۷۸۵	۱۰۱	۱۲۶۱	۱۳۹	۱۵-۱۹ ساله .....
۵۴۶۶	۵۲۶	۶۶۱۱	۸۴۶	۱۲۰۷۷	۱۳۰۲	۲۰-۲۴ ساله .....
۱۷۶۷۴	۱۶۰۷	۲۱۹۰۷	۲۶۵۱	۳۹۵۸۰	۴۰۹۸	۲۵-۲۹ ساله .....
۲۸۹۴۴	۲۶۹۶	۳۵۵۰۳	۴۱۴۲	۶۴۴۴۷	۶۵۵۹	۳۰-۳۴ ساله .....
۳۸۹۵۴	۳۵۴۴	۴۴۴۹۲	۵۳۹۶	۸۳۴۴۶	۸۶۲۳	۳۵-۳۹ ساله .....
۴۵۸۵۱	۴۳۲۷	۵۸۸۰۷	۶۳۸۷	۱۰۴۶۵۸	۱۰۳۱۸	۴۰-۴۴ ساله .....
۴۵۴۸۶	۴۳۲۹	۵۹۹۶۳	۶۴۱۵	۱۰۵۴۴۹	۱۰۳۷۲	۴۵-۴۹ ساله .....
۴۵۶۹۶	۴۸۶۹	۶۶۵۸۵	۶۵۹۵	۱۱۲۲۸۰	۱۱۰۴۶	۵۰-۵۴ ساله .....
۳۸۳۸۶	۴۲۰۵	۵۰۹۰۱	۵۲۶۷	۸۹۲۸۷	۹۰۷۲	۵۵-۵۹ ساله .....
۳۶۶۰۳	۳۵۵۲	۴۱۵۱۲	۴۱۸۱	۷۸۱۱۵	۷۴۲۳	۶۰-۶۴ ساله .....
۱۹۷۵۲	۲۰۲۵	۲۱۳۸۷	۲۲۶۷	۴۱۱۴۰	۴۱۴۲	۶۵-۶۹ ساله .....
۱۶۸۵۹	۱۶۵۳	۱۸۳۹۱	۱۹۵۵	۳۵۲۵۰	۳۴۳۳	۷۰-۷۴ ساله .....
۱۳۳۰۶	۱۵۴۱	۱۰۶۶۸	۱۳۰۷	۲۳۹۷۳	۲۶۹۹	۷۵-۷۹ ساله .....
۱۵۸۷۰	۱۹۴۳	۱۲۸۲۷	۱۴۸۸	۲۸۶۹۸	۳۳۰۸	۸۰ ساله و بیش تر .....

## ۳۱- تعداد بهره‌برداری و سطح کاشت جو در فضای باز بر حسب شهرستان (بهره‌برداری - هکتار)

دییم		آبی		کل		شهرستان
سطح کاشت	تعداد	سطح کاشت	تعداد	سطح کاشت	تعداد	
۱۱۸۷۶۲	۲۷۴۶۰	۴۳۷۱۴	۶۸۰۴	۱۶۲۴۷۷	۳۳۹۴۴	خوزستان.....
.	.	⊙	۲	⊙	۲	آبادان.....
۲۱	۱۲	.	.	۲۱	۱۲	آغاجاری.....
۲۳۶۹	۳۸۶	۱۳۰.۸	۲۴۵	۳۶۷۷	۶۱۰	امیدیه.....
۱۳۰.۱۸	۴۳۳۱	⊙	۲	۱۳۰.۲۰	۴۳۳۲	اندیکا.....
۱۳۷۵	۳۰.۹	۱۱۳	۱۵	۱۴۸۸	۳۲۱	اندیمشک.....
۱۴۹۹۶	۹۶۱	۴۴۵۴	۵۵۲	۱۹۴۵۰	۱۴۹۵	اهواز.....
۳۲۱۳۳	۷۸۲۳	۲۴	۱۶	۳۲۱۵۷	۷۸۳۵	ایذه.....
۲۰۰.۳۲	۶۳۹۴	۶۸	۷۴	۲۰۱۰۰	۶۴۵۷	باغ‌ملک.....
۱۸۶۹	۱۵۴	۱۹۴۵	۳۴۸	۳۸۱۳	۴۷۸	باوی.....
۴۶۴	۵۴	۷۷۰.۳	۷۶۷	۸۱۶۷	۸۱۹	بندر ماهشهر.....
۷۰.۷	۳۷۱	۶۵۸	۳۶۳	۱۳۶۵	۶۹۵	بهبهان.....
.	.	۱۷۲	۵۳	۱۷۲	۵۳	حمیدیه.....
.	.	۱۱۲۶	۶۳	۱۱۲۶	۶۳	خرمشهر.....
۵۵۶۶	۱۴۹۲	۴۸۳	۱۱۴	۶۰۴۹	۱۵۲۹	دزفول.....
۳۱	۸	۲۷۶۸	۶۱۶	۲۷۹۹	۶۲۴	دشت آزادگان.....
۱۴۵۷	۱۵۲	۴۲۸	۱۱۴	۱۸۸۵	۲۶۶	رامشیر.....
۱۸۲۶	۶۹۸	۱۶۹۵	۷۱۱	۳۵۲۲	۱۲۹۸	رامهرمز.....
.	.	۱۰۸۲۱	۱۴۶۷	۱۰۸۲۱	۱۴۶۷	شادگان.....
۳۸۷	۴۱	۵۰۴	۹۰	۸۹۱	۱۳۱	شوش.....
۳۳۶	۶۲	۱۰۷۲	۲۲۹	۱۴۰۷	۲۸۸	شوشتر.....
۱۰۹۰	۵۸	۱۷۷۶	۱۴۵	۲۸۶۶	۲۰۲	کارون.....
۱۸۳۴	۳۲۳	۱۱۶	۵۲	۱۹۴۹	۳۷۳	گتوند.....
۶۷۶۷	۲۱۶۲	۱۰	۴	۶۷۷۷	۲۱۶۳	لالی.....
۸۲۰.۹	۱۱۳۹	⊙	۲	۸۲۲۹	۱۱۴۱	مسجدسلیمان.....
۳۵۵۴	۴۱۱	۲۹	۵	۳۵۸۳	۴۱۴	هفتگل.....
۷۲۲	۱۲۲	۴۹۰۰	۵۸۲	۵۶۲۲	۷۰۳	هندیجان.....
.	.	۱۵۲۰	۱۷۴	۱۵۲۰	۱۷۴	هویره.....

۳۲- تعداد بهره‌برداری و سطح کاشت برنج (شلتوک) در فضای باز بر حسب شهرستان (بهره‌برداری - هکتار)

دییم		آبی		کل		شهرستان
سطح کاشت	تعداد	سطح کاشت	تعداد	سطح کاشت	تعداد	
.	.	۳۴۳۴۷	۱۱۶۰۹	۳۴۳۴۷	۱۱۶۰۹	خوزستان.....
.	.	.	.	.	.	آبادان.....
.	.	۲۹	۱۳۳	۲۹	۱۳۳	آغاجاری.....
.	.	۲۵۷	۳۰۶	۲۵۷	۳۰۶	امیدیه.....
.	.	۳۸	۴۲	۳۸	۴۲	اندیکا.....
.	.	۵	۵	۵	۵	اندیمشک.....
.	.	۳۲۱۵	۳۳۹	۳۲۱۵	۳۳۹	اهواز.....
.	.	۶۱۳	۷۱۱	۶۱۳	۷۱۱	ایذه.....
.	.	۲۹۵۵	۳۹۶۹	۲۹۵۵	۳۹۶۹	باغ‌ملک.....
.	.	۱۳۸۹	۱۳۸	۱۳۸۹	۱۳۸	باوی.....
.	.	۴۴۸	۴۹	۴۴۸	۴۹	بندر ماهشهر.....
.	.	۴۶۴	۴۶۸	۴۶۴	۴۶۸	بهبهان.....
.	.	۳۳۹	۴۸	۳۳۹	۴۸	حمیدیه.....
.	.	۱۳۹۸	۷۸	۱۳۹۸	۷۸	خرمشهر.....
.	.	۸۴۱	۲۲۷	۸۴۱	۲۲۷	دزفول.....
.	.	۱۰۶۸	۱۷۹	۱۰۶۸	۱۷۹	دشت آزادگان.....
.	.	۹۸	۷	۹۸	۷	رامشیر.....
.	.	۱۳۶۶	۱۶۳۷	۱۳۶۶	۱۶۳۷	رامهرمز.....
.	.	۴۴۳۹	۶۴۳	۴۴۳۹	۶۴۳	شادگان.....
.	.	۶۳۱۳	۱۳۳۴	۶۳۱۳	۱۳۳۴	شوش.....
.	.	۶۶۴۰	۹۴۱	۶۶۴۰	۹۴۱	شوشتر.....
.	.	۱۹۷۸	۲۹۴	۱۹۷۸	۲۹۴	کارون.....
.	.	⊙	۱	⊙	۱	گتوند.....
.	.	.	.	.	.	لالی.....
.	.	⊙	۱	⊙	۱	مسجدسلیمان.....
.	.	.	.	.	.	هفتگل.....
.	.	.	.	.	.	هندیجان.....
.	.	۴۲۲	۶۰	۴۲۲	۶۰	هویره.....

## ۳۳- تعداد بهره‌برداری و سطح کاشت سایر محصولات سالانه در فضای باز بر حسب شهرستان (بهره‌برداری - هکتار)

دییم		آبی		کل		شهرستان
سطح کاشت	تعداد	سطح کاشت	تعداد	سطح کاشت	تعداد	
۲۹۲۷	۵۱۷	۲۷۷۱۹۹	۳۰۱۱۹	۲۸۰۱۲۶	۳۰۶۰۰	خوزستان.....
.	.	۳۹۷	۶۴۳	۳۹۷	۶۴۳	آبادان.....
.	.	۱۴۵	۱۲۷	۱۴۵	۱۲۷	آغاجاری.....
۱۵	۵	۱۷۷۴	۴۳۶	۱۷۸۹	۴۳۸	امیدیه.....
۳۶	۷	۵۵	۳۱	۹۱	۳۷	اندیکا.....
۱۷۸۸	۲۰۲	۱۸۲۷۹	۱۹۴۷	۲۰۰۶۶	۲۱۴۴	اندیمشک.....
.	.	۱۶۱۵۴	۹۱۵	۱۶۱۵۴	۹۱۵	اهواز.....
۱۰۰	۱۰۷	۱۲۵	۷۱	۲۲۵	۱۷۷	ایذه.....
۱۳۸	۴۳	۱۲۴۳	۱۰۷۴	۱۳۸۱	۱۱۱۶	باغ‌ملک.....
⊙	۲	۶۵۳۴	۴۱۴	۶۵۶۸	۴۱۵	باوی.....
.	.	۱۳۴	۳۱	۱۳۴	۳۱	بندر ماهشهر.....
۵۲	۲۰	۱۲۲۷۷	۲۸۷۷	۱۲۳۲۹	۲۸۹۴	بهبهان.....
.	.	۲۸۵۸	۱۲۳۷	۲۸۵۸	۱۲۳۷	حمیدیه.....
.	.	۱۲۷۲۳	۵۶۳	۱۲۷۲۳	۵۶۳	خرمشهر.....
۲۸۸	۵۲	۴۷۰۷۱	۵۹۶۳	۴۷۳۵۹	۶۰۰۱	دزفول.....
.	.	۱۹۹۹	۸۵۰	۱۹۹۹	۸۵۰	دشت آزادگان.....
۲	۴	۷۴۲	۲۱۳	۷۴۴	۲۱۷	رامشیر.....
.	.	۲۰۳۵	۱۵۸۰	۲۰۳۵	۱۵۸۰	رامهرمز.....
.	.	۱۵۷۵	۷۵۲	۱۵۷۵	۷۵۲	شادگان.....
۲۶	۷	۶۹۸۳۵	۶۵۲۲	۶۹۸۶۱	۶۵۲۶	شوش.....
۲۰	۵	۳۹۰۰۵	۱۶۹۹	۳۹۰۲۵	۱۷۰۱	شوشتر.....
.	.	۳۳۵۸۹	۱۲۱	۳۳۵۸۹	۱۲۱	کارون.....
۷۷	۳	۶۹۰۶	۱۷۲۰	۶۹۸۳	۱۷۲۳	گتوند.....
۱۷۷	۴۱	۳۰	۱۲	۲۰۸	۵۲	لالی.....
۱۲۸	۱۰	۲۶۲	۳۲	۳۸۹	۴۱	مسجدسلیمان.....
۴۵	۴	۳۵	۱۹	۸۰	۲۳	هفتگل.....
۱	۵	۷۸۱	۱۴۱	۷۸۲	۱۴۶	هنديجان.....
.	.	۶۳۶	۱۳۰	۶۳۶	۱۳۰	هویزه.....



۳۴- تعداد بهره‌برداری به تفکیک محصولات سالانه در فضای باز بر حسب شهرستان (بهره‌برداری)

آفتابگردان آجیلی			اسپرس، شبدر، خلر و ماشک			ارزن			شهرستان
دیم	آبی	کل	دیم	آبی	کل	دیم	آبی	کل	
۰	۹	۹	۱	۱۳۹	۱۴۰	۰	۱۳	۱۳	خوزستان.....
۰	۲	۲	۰	۰	۰	۰	۰	۰	آبادان.....
۰	۰	۰	۰	۰	۰	۰	۰	۰	آغاجاری.....
۰	۰	۰	۰	۰	۰	۰	۰	۰	امیدیه.....
۰	۰	۰	۰	۰	۰	۰	۰	۰	اندیکا.....
۰	۲	۲	۰	۲	۲	۰	۰	۰	اندیمشک.....
۰	۰	۰	۰	۱	۱	۰	۰	۰	اهواز.....
۰	۰	۰	۱	۳	۴	۰	۰	۰	ایذه.....
۰	۰	۰	۰	۵	۵	۰	۰	۰	باغ‌ملک.....
۰	۰	۰	۰	۰	۰	۰	۰	۰	باوی.....
۰	۰	۰	۰	۰	۰	۰	۰	۰	بندر ماهشهر.....
۰	۰	۰	۰	۱۸	۱۸	۰	۰	۰	بهبهان.....
۰	۰	۰	۰	۰	۰	۰	۰	۰	حمیدیه.....
۰	۱	۱	۰	۰	۰	۰	۰	۰	خرمشهر.....
۰	۲	۲	۰	۲۰	۲۰	۰	۰	۰	دزفول.....
۰	۰	۰	۰	۱	۱	۰	۰	۰	دشت آزادگان.....
۰	۰	۰	۰	۰	۰	۰	۰	۰	رامشیر.....
۰	۰	۰	۰	۴۱	۴۱	۰	۰	۰	رامهرمز.....
۰	۰	۰	۰	۱	۱	۰	۰	۰	شادگان.....
۰	۲	۲	۰	۳۱	۳۱	۰	۰	۰	شوش.....
۰	۰	۰	۰	۷	۷	۰	۱۳	۱۳	شوشتر.....
۰	۰	۰	۰	۵	۵	۰	۰	۰	کارون.....
۰	۰	۰	۰	۴	۴	۰	۰	۰	گتوند.....
۰	۰	۰	۰	۰	۰	۰	۰	۰	لالی.....
۰	۰	۰	۰	۰	۰	۰	۰	۰	مسجدسلیمان.....
۰	۰	۰	۰	۰	۰	۰	۰	۰	هفتگل.....
۰	۰	۰	۰	۰	۰	۰	۰	۰	هندیجان.....
۰	۰	۰	۰	۱	۱	۰	۰	۰	هویره.....

## ۳۴- تعداد بهره‌برداری به تفکیک محصولات سالانه در فضای باز بر حسب شهرستان (دنباله) (بهره‌برداری)

انواع نخود (دانه خشک)			انواع لوبیا (دانه خشک)			آفتابگردان روغنی			شهرستان
دییم	آبی	کل	دییم	آبی	کل	دییم	آبی	کل	
۲	۱۱	۱۳	۷	۲۴۰۷	۲۴۱۱	۰	۳	۳	خوزستان.....
۰	۱	۱	۰	۸۱	۸۱	۰	۰	۰	آبادان.....
۰	۰	۰	۰	۲	۲	۰	۰	۰	آغاجاری.....
۰	۰	۰	۰	۴	۴	۰	۰	۰	امیدیه.....
۰	۱	۱	۰	۲	۲	۰	۰	۰	اندیکا.....
۰	۱	۱	۰	۸	۸	۰	۰	۰	اندیمشک.....
۰	۰	۰	۰	۲۹۰	۲۹۰	۰	۰	۰	اهواز.....
۲	۰	۲	۰	۲	۲	۰	۰	۰	ایذه.....
۰	۲	۲	۰	۳	۳	۰	۰	۰	باغ‌ملک.....
۰	۱	۱	۰	۱۶۷	۱۶۷	۰	۰	۰	باوی.....
۰	۰	۰	۰	۰	۰	۰	۰	۰	بندر ماهشهر.....
۰	۲	۲	۰	۴۲	۴۲	۰	۱	۱	بهبهان.....
۰	۰	۰	۰	۴۷۸	۴۷۸	۰	۱	۱	حمیدیه.....
۰	۰	۰	۰	۱۸	۱۸	۰	۰	۰	خرمشهر.....
۰	۰	۰	۲	۱۶۹	۱۷۱	۰	۱	۱	دزفول.....
۰	۰	۰	۰	۵۵	۵۵	۰	۰	۰	دشت آزادگان.....
۰	۰	۰	۰	۲	۲	۰	۰	۰	رامشیر.....
۰	۰	۰	۰	۴۶	۴۶	۰	۰	۰	رامهرمز.....
۰	۰	۰	۰	۳۴	۳۴	۰	۰	۰	شادگان.....
۰	۲	۲	۰	۲۹۷	۲۹۸	۰	۰	۰	شوش.....
۰	۰	۰	۳	۵۸۶	۵۸۶	۰	۰	۰	شوشتر.....
۰	۰	۰	۰	۵۰	۵۰	۰	۰	۰	کارون.....
۰	۰	۰	۰	۶۳	۶۳	۰	۰	۰	گتوند.....
۰	۰	۰	۲	۰	۲	۰	۰	۰	لالی.....
۰	۱	۱	۰	۳	۳	۰	۱	۱	مسجدسلیمان.....
۰	۰	۰	۰	۰	۰	۰	۰	۰	هفتگل.....
۰	۰	۰	۰	۰	۰	۰	۰	۰	هندیجان.....
۰	۰	۰	۰	۷	۷	۰	۰	۰	هویره.....

۳۴- تعداد بهره‌برداری به تفکیک محصولات سالانه در فضای باز بر حسب شهرستان (دنباله) (بهره‌برداری)

پنبه (وش)			باقلا (دانه خشک)			بادام زمینی			شهرستان
دییم	آبی	کل	دییم	آبی	کل	دییم	آبی	کل	
۰	۲۴	۲۴	۶	۱۱۳۳	۱۱۴۰	۲	۱	۱۰	خوزستان.....
۰	۰	۰	۰	۲	۲	۰	۰	۰	آبادان.....
۰	۱	۱	۰	۰	۰	۰	۰	۰	آغاجاری.....
۰	۰	۰	۰	۲۶	۲۶	۰	۰	۰	امیدیه.....
۰	۰	۰	۰	۱	۱	۰	۰	۰	اندیکا.....
۰	۱	۱	۰	۳	۳	۰	۰	۰	اندیمشک.....
۰	۰	۰	۰	۶	۶	۰	۰	۰	اهواز.....
۰	۰	۰	۳	۱	۴	۰	۰	۰	ایذه.....
۰	۳	۳	۰	۴۵	۴۵	۰	۰	۰	باغ‌ملک.....
۰	۰	۰	۰	۱۴	۱۴	۰	۰	۰	باوی.....
۰	۰	۰	۰	۰	۰	۰	۰	۰	بندر ماهشهر.....
۰	۱	۱	۲	۲۶۹	۲۷۱	۱	۰	۱	بهبهان.....
۰	۰	۰	۰	۶۶	۶۶	۰	۰	۰	حمیدیه.....
۰	۵	۵	۰	۳۷	۳۷	۰	۰	۰	خرمشهر.....
۰	۶	۶	۰	۴۴	۴۴	۰	۵	۵	دزفول.....
۰	۰	۰	۰	۲۴	۲۴	۰	۰	۰	دشت آزادگان.....
۰	۰	۰	۰	۰	۰	۰	۰	۰	رامشیر.....
۰	۶	۶	۰	۲۸۱	۲۸۱	۰	۲	۲	رامهرمز.....
۰	۰	۰	۰	۱۲	۱۲	۰	۰	۰	شادگان.....
۰	۰	۰	۰	۱۲	۱۲	۰	۰	۰	شوش.....
۰	۱	۱	۰	۲۶۴	۲۶۴	۰	۰	۰	شوشتر.....
۰	۰	۰	۰	۰	۰	۰	۰	۰	کارون.....
۰	۰	۰	۰	۱۵	۱۵	۰	۱	۱	گتوند.....
۰	۰	۰	۰	۰	۰	۱	۰	۱	لالی.....
۰	۰	۰	۰	۰	۰	۰	۰	۰	مسجدسلیمان.....
۰	۰	۰	۰	۰	۰	۰	۰	۰	هفتگل.....
۰	۰	۰	۱	۱۲	۱۳	۰	۰	۰	هندیجان.....
۰	۰	۰	۰	۰	۰	۰	۰	۰	هویره.....

## ۳۴- تعداد بهره‌برداری به تفکیک محصولات سالانه در فضای باز بر حسب شهرستان (دنباله) (بهره‌برداری)

چغندر قند			توتون و تنباکو			پیاز			شهرستان
دییم	آبی	کل	دییم	آبی	کل	دییم	آبی	کل	
.	۱۹۹	۱۹۹	.	.	.	۳۴	۲۷۰۰	۲۷۳۳	.....خوزستان
.	۱	۱	.	.	.	.	.	.	.....آبادان
.	.	.	.	.	.	.	۳	۳	.....آغاجاری
.	.	.	.	.	.	۱	۳۷	۳۸	.....امیدیه
.	.	.	.	.	.	.	.	.	.....اندیکا
.	۱۳	۱۳	.	.	.	۳	۱۶۳	۱۶۶	.....اندیمشک
.	.	.	.	.	.	.	۱	۱	.....اهواز
.	.	.	.	.	.	۲	۸	۱۰	.....ایذه
.	۱	۱	.	.	.	۲۲	۸۷۵	۸۹۷	.....باغ‌ملک
.	.	.	.	.	.	.	۱	۱	.....باوی
.	.	.	.	.	.	.	.	.	.....بندر ماهشهر
.	.	.	.	.	.	۱	۱۱۱	۱۱۲	.....بهبهان
.	۱	۱	.	.	.	.	.	.	.....حمیدیه
.	.	.	.	.	.	.	۴	۴	.....خرمشهر
.	۶۷	۶۷	.	.	.	۳	۸۳۳	۸۳۶	.....دزفول
.	.	.	.	.	.	.	.	.	.....دشت آزادگان
.	.	.	.	.	.	.	۳	۳	.....رامشیر
.	.	.	.	.	.	.	۳۴۰	۳۴۰	.....رامهرمز
.	.	.	.	.	.	.	.	.	.....شادگان
.	۱۱۶	۱۱۶	.	.	.	.	۱۳۳	۱۳۳	.....شوش
.	.	.	.	.	.	.	۱۵	۱۵	.....شوشتر
.	.	.	.	.	.	.	.	.	.....کارون
.	.	.	.	.	.	.	۱۶۶	۱۶۶	.....گتوند
.	.	.	.	.	.	.	.	.	.....لالی
.	.	.	.	.	.	.	۱	۱	.....مسجدسلیمان
.	.	.	.	.	.	.	.	.	.....هفتگل
.	.	.	.	.	.	۲	۷	۹	.....هندیجان
.	.	.	.	.	.	.	.	.	.....هویره

۳۴- تعداد بهره‌برداری به تفکیک محصولات سالانه در فضای باز بر حسب شهرستان (دنباله) (بهره‌برداری)

ذرت خوشه‌ای و علوفه‌ای			خیار			خریزه، طالبی، گرمک و دستنبو			شهرستان
دیم	آبی	کل	دیم	آبی	کل	دیم	آبی	کل	
۵	۷۵۸	۷۶۲	۱۱	۲۴۵۵	۲۴۶۶	۷	۱۰۶۲	۱۰۶۹	خوزستان.....
۰	۱	۱	۰	۷۶	۷۶	۰	۱۷	۱۷	آبادان.....
۰	۰	۰	۰	۵	۵	۰	۴	۴	آغاجاری.....
۲	۳	۴	۰	۲۵	۲۵	۰	۶۴	۶۴	امیدیه.....
۰	۰	۰	۰	۵	۵	۰	۰	۰	اندیکا.....
۰	۱۸	۱۸	۲	۱۷۴	۱۷۶	۰	۴	۴	اندیمشک.....
۰	۸	۸	۰	۳۴۳	۳۴۳	۰	۱۵	۱۵	اهواز.....
۰	۹	۹	۰	۱۰	۱۰	۰	۱	۱	ایذه.....
۰	۱۶	۱۶	۰	۳۴	۳۴	۰	۱	۱	باغ‌ملک.....
۰	۴	۴	۰	۱۰	۱۰	۰	۳	۳	باوی.....
۰	۱	۱	۰	۰	۰	۰	۰	۰	بندر ماهشهر.....
۰	۱۹۹	۱۹۹	۲	۱۵۹	۱۶۱	۴	۲۳۵	۲۳۹	بهبهان.....
۰	۰	۰	۰	۳۶۷	۳۶۷	۰	۵	۵	حمیدیه.....
۰	۰	۰	۰	۵۵	۵۵	۰	۴	۴	خرمشهر.....
۳	۳۳۷	۳۴۰	۱	۱۲۱	۱۲۲	۲	۳۰	۳۲	دزفول.....
۰	۰	۰	۰	۲۴۳	۲۴۳	۰	۱۵	۱۵	دشت آزادگان.....
۰	۴	۴	۳	۱۰	۱۳	۱	۹	۱۰	رامشیر.....
۰	۴۳	۴۳	۰	۳۵	۳۵	۰	۳	۳	رامهرمز.....
۰	۱	۱	۰	۳	۳	۰	۳۲	۳۲	شادگان.....
۰	۲۹	۲۹	۱	۶۷۸	۶۷۹	۰	۵۷۴	۵۷۴	شوش.....
۰	۲۹	۲۹	۰	۲۸	۲۸	۰	۵	۵	شوشتر.....
۰	۲	۲	۰	۲	۲	۰	۲	۲	کارون.....
۰	۵۰	۵۰	۰	۶۱	۶۱	۰	۱۰	۱۰	گتوند.....
۰	۰	۰	۲	۲	۴	۰	۰	۰	لالی.....
۰	۲	۲	۰	۳	۳	۰	۰	۰	مسجدسلیمان.....
۰	۰	۰	۰	۲	۲	۰	۰	۰	هفتگل.....
۰	۲	۲	۰	۰	۰	۰	۱۵	۱۵	هندیجان.....
۰	۰	۰	۰	۳	۳	۰	۱۴	۱۴	هویره.....



## ۳۴- تعداد بهره‌برداری به تفکیک محصولات سالانه در فضای باز بر حسب شهرستان (دنباله) (بهره‌برداری)

زیره			زعفران			ذرت دانه‌ای			شهرستان
دییم	آبی	کل	دییم	آبی	کل	دییم	آبی	کل	
*	*	*	*	*	*	۲۰	۱۰۱۴۷	۱۰۱۵۷	خوزستان.....
.	.	.	.	.	.	.	.	.	آبادان.....
.	.	.	.	.	.	.	.	.	آغاجاری.....
.	.	.	.	.	.	.	.	.	امیدیه.....
.	.	.	.	.	.	.	.	.	اندیکا.....
.	.	.	.	.	.	۲	۱۳۴۰	۱۳۴۱	اندیمشک.....
.	.	.	.	.	.	.	۲	۲	اهواز.....
.	.	.	.	.	.	.	.	.	ایذه.....
.	.	.	.	.	.	.	۲	۲	باغ‌ملک.....
.	.	.	.	.	.	.	۲۸	۲۸	باوی.....
.	.	.	.	.	.	.	۱	۱	بندر ماهشهر.....
.	.	.	.	.	.	۱	۸۷۰	۸۷۱	بهبهان.....
.	.	.	.	.	.	.	۱	۱	حمیدیه.....
.	.	.	.	.	.	.	.	.	خرمشهر.....
.	.	.	.	.	.	۱۷	۲۶۵۱	۲۶۵۹	دزفول.....
.	.	.	.	.	.	.	.	.	دشت آزادگان.....
.	.	.	.	.	.	.	.	.	رامشیر.....
.	.	.	.	.	.	.	۱	۱	رامهرمز.....
.	.	.	.	.	.	.	.	.	شادگان.....
.	.	.	.	.	.	.	۴۷۶۸	۴۷۶۸	شوش.....
.	.	.	.	.	.	.	۱۹۴	۱۹۴	شوشتر.....
.	.	.	.	.	.	.	.	.	کارون.....
.	.	.	.	.	.	.	۲۸۹	۲۸۹	گتوند.....
.	.	.	.	.	.	.	.	.	لالی.....
.	.	.	.	.	.	.	.	.	مسجدسلیمان.....
.	.	.	.	.	.	.	.	.	هفتگل.....
.	.	.	.	.	.	.	.	.	هندیجان.....
.	.	.	.	.	.	.	.	.	هویره.....

۳۴- تعداد بهره‌برداری به تفکیک محصولات سالانه در فضای باز بر حسب شهرستان (دنباله) (بهره‌برداری)

سیر (خشک)			سیب‌زمینی			سویا			شهرستان
دییم	آبی	کل	دییم	آبی	کل	دییم	آبی	کل	
۲	۴۷۰	۴۷۲	۶	۷۷۴	۷۸۰	۰	۳	۳	خوزستان.....
۰	۰	۰	۰	۱	۱	۰	۰	۰	آبادان.....
۰	۰	۰	۰	۰	۰	۰	۰	۰	آغاجاری.....
۰	۴	۴	۰	۱	۱	۰	۰	۰	امیدیه.....
۰	۰	۰	۰	۱	۱	۰	۰	۰	اندیکا.....
۰	۱۳	۱۳	۱	۳۳۸	۳۳۹	۰	۰	۰	اندیمشک.....
۰	۰	۰	۰	۲	۲	۰	۰	۰	اهواز.....
۰	۲	۲	۰	۲	۲	۰	۰	۰	ایذه.....
۰	۴۱	۴۱	۰	۱	۱	۰	۰	۰	باغ‌ملک.....
۰	۰	۰	۰	۳	۳	۰	۰	۰	باوی.....
۰	۰	۰	۰	۰	۰	۰	۰	۰	بندر ماهشهر.....
۰	۵	۵	۰	۱	۱	۰	۰	۰	بهبهان.....
۰	۰	۰	۰	۱	۱	۰	۰	۰	حمیدیه.....
۰	۰	۰	۰	۱	۱	۰	۰	۰	خرمشهر.....
۰	۱۳۱	۱۳۱	۳	۱۲۰	۱۲۳	۰	۱	۱	دزفول.....
۰	۰	۰	۰	۰	۰	۰	۰	۰	دشت آزادگان.....
۰	۰	۰	۰	۰	۰	۰	۰	۰	رامشیر.....
۰	۲۵۱	۲۵۱	۰	۵۷	۵۷	۰	۰	۰	رامهرمز.....
۰	۰	۰	۰	۰	۰	۰	۰	۰	شادگان.....
۰	۲	۲	۰	۵	۵	۰	۰	۰	شوش.....
۰	۰	۰	۰	۱۶	۱۶	۰	۲	۲	شوشتر.....
۰	۰	۰	۰	۰	۰	۰	۰	۰	کارون.....
۰	۸	۸	۰	۲۲۲	۲۲۲	۰	۰	۰	گتوند.....
۰	۰	۰	۲	۱	۳	۰	۰	۰	لالی.....
۰	۰	۰	۰	۱	۱	۰	۰	۰	مسجدسلیمان.....
۰	۰	۰	۰	۰	۰	۰	۰	۰	هفتگل.....
۲	۱۳	۱۵	۰	۰	۰	۰	۰	۰	هندیجان.....
۰	۰	۰	۰	۰	۰	۰	۰	۰	هویزه.....

## ۳۴- تعداد بهره‌برداری به تفکیک محصولات سالانه در فضای باز بر حسب شهرستان (دنباله) (بهره‌برداری)

کلزا			کدو آجیلی			عدس			شهرستان
دییم	آبی	کل	دییم	آبی	کل	دییم	آبی	کل	
۲۵۶	۱۶۷	۴۰۳	۱	۴۵	۴۶	۱۰۰	۲۹	۱۲۹	خوزستان.....
۰	۰	۰	۰	۰	۰	۰	۰	۰	آبادان.....
۰	۱	۱	۰	۰	۰	۰	۲	۲	آغاجاری.....
۰	۳۳	۳۳	۰	۰	۰	۰	۰	۰	امیدیه.....
۵	۱	۶	۰	۱	۱	۱	۳	۴	اندیکا.....
۱۸۹	۱	۱۹۰	۰	۰	۰	۰	۳	۳	اندیمشک.....
۰	۱	۱	۰	۰	۰	۰	۰	۰	اهواز.....
۴	۰	۴	۱	۷	۸	۹۱	۷	۹۸	ایذه.....
۸	۲	۱۰	۰	۰	۰	۲	۲	۴	باغ‌ملک.....
۰	۴	۴	۰	۰	۰	۰	۰	۰	باوی.....
۰	۰	۰	۰	۰	۰	۰	۰	۰	بندر ماهشهر.....
۱	۳۰	۳۱	۰	۲	۲	۰	۴	۴	بهبهان.....
۰	۰	۰	۰	۰	۰	۰	۰	۰	حمیدیه.....
۰	۴	۴	۰	۰	۰	۰	۰	۰	خرمشهر.....
۲	۵	۷	۰	۱۵	۱۵	۳	۸	۱۱	دزفول.....
۰	۲	۲	۰	۰	۰	۰	۰	۰	دشت آزادگان.....
۰	۰	۰	۰	۰	۰	۰	۰	۰	رامشیر.....
۰	۵	۵	۰	۰	۰	۰	۰	۰	رامهرمز.....
۰	۷	۷	۰	۰	۰	۰	۰	۰	شادگان.....
۱	۱۱	۱۲	۰	۱	۱	۰	۰	۰	شوش.....
۱	۲۶	۲۷	۰	۹	۹	۰	۰	۰	شوشتر.....
۰	۱	۱	۰	۰	۰	۰	۰	۰	کارون.....
۲	۳	۵	۰	۱۰	۱۰	۰	۰	۰	گتوند.....
۳۳	۱	۳۴	۰	۰	۰	۱	۰	۱	لالی.....
۷	۱	۸	۰	۰	۰	۱	۰	۱	مسجدسلیمان.....
۳	۳	۶	۰	۰	۰	۱	۰	۱	هفتگل.....
۰	۵	۵	۰	۰	۰	۰	۰	۰	هندیجان.....
۰	۰	۰	۰	۰	۰	۰	۰	۰	هویره.....



۳۴- تعداد بهره‌برداری به تفکیک محصولات سالانه در فضای باز بر حسب شهرستان (دنباله) (بهره‌برداری)

گوجه فرنگی			گل رنگ			کنجد			شهرستان
دیم	آبی	کل	دیم	آبی	کل	دیم	آبی	کل	
۲۱	۳۹۲۰	۳۹۴۱	۸	۲۶	۳۳	۳	۳۴۳۲	۳۴۳۴	خوزستان.....
۰	۷۰	۷۰	۰	۰	۰	۰	۰	۰	آبادان.....
۰	۱۰	۱۰	۰	۰	۰	۰	۱۰۵	۱۰۵	آغاجاری.....
۰	۳۱	۳۱	۰	۰	۰	۰	۲۰۲	۲۰۲	امیدیه.....
۰	۶	۶	۰	۰	۰	۰	۰	۰	اندیکا.....
۲	۱۳۴	۱۳۶	۱	۰	۱	۰	۴	۴	اندیمشک.....
۰	۲۴۷	۲۴۷	۰	۱	۱	۰	۶۹	۶۹	اهواز.....
۰	۲۲	۲۲	۱	۰	۱	۱	۱	۲	ایذه.....
۲	۵۸	۶۰	۱	۳	۳	۱	۰	۱	باغ‌ملک.....
۰	۴	۴	۲	۵	۶	۰	۷۸	۷۸	باوی.....
۰	۰	۰	۰	۰	۰	۰	۲۸	۲۸	بندر ماهشهر.....
۱	۲۸۹	۲۹۰	۰	۰	۰	۱	۱۰۸۰	۱۰۸۰	بهبهان.....
۰	۲۲۷	۲۲۷	۰	۴	۴	۰	۱۹۴	۱۹۴	حمیدیه.....
۰	۱۳۷	۱۳۷	۰	۰	۰	۰	۲۷	۲۷	خرمشهر.....
۱۰	۶۵۳	۶۶۳	۱	۳	۴	۰	۳	۳	دزفول.....
۰	۳۹۵	۳۹۵	۰	۲	۲	۰	۲۲۷	۲۲۷	دشت آزادگان.....
۲	۱۱	۱۳	۰	۰	۰	۰	۱۸۰	۱۸۰	رامشیر.....
۰	۱۴۴	۱۴۴	۰	۰	۰	۰	۵۷۵	۵۷۵	رامهرمز.....
۰	۲	۲	۰	۴	۴	۰	۱۰۴	۱۰۴	شادگان.....
۰	۲۳۷	۲۳۷	۰	۱	۱	۰	۳۱۱	۳۱۱	شوش.....
۰	۴۲۴	۴۲۴	۰	۱	۱	۰	۸۶	۸۶	شوشتر.....
۰	۱	۱	۰	۱	۱	۰	۲۳	۲۳	کارون.....
۰	۷۹۳	۷۹۳	۱	۲	۳	۰	۱۲	۱۲	گتوند.....
۳	۳	۶	۰	۰	۰	۰	۰	۰	لالی.....
۰	۸	۸	۱	۰	۱	۰	۰	۰	مسجدسلیمان.....
۰	۱	۱	۰	۰	۰	۰	۰	۰	هفتگل.....
۱	۱۴	۱۵	۰	۰	۰	۰	۲۹	۲۹	هندیجان.....
۰	۰	۰	۰	۰	۰	۰	۹۵	۹۵	هویره.....



## ۳۴- تعداد بهره‌برداری به تفکیک محصولات سالانه در فضای باز بر حسب شهرستان (دنباله) (بهره‌برداری)

شهرستان	گیاهان سالانه زینتی			ماش			هندوانه		
	کل	آبی	دیم	کل	آبی	دیم	کل	آبی	دیم
خوزستان.....	۱۴	۱۴	۰	۱۸۳۳	۱۸۱۹	۱۵	۱۸۹۵	۱۸۶۸	۳۰
آبادان.....	۱	۱	۰	۰	۰	۰	۵	۵	۰
آغاجاری.....	۰	۰	۰	۳	۳	۰	۱۰	۱۰	۰
امیدیه.....	۰	۰	۰	۰	۰	۰	۹۱	۹۱	۰
اندیکا.....	۰	۰	۰	۷	۷	۰	۷	۷	۱
اندیمشک.....	۰	۰	۰	۳۷	۳۵	۲	۱۰۵	۱۰۵	۰
اهواز.....	۰	۰	۰	۱۱۹	۱۱۹	۰	۸۴	۸۴	۰
ایذه.....	۰	۰	۰	۱۰	۸	۲	۷	۷	۰
باغ‌ملک.....	۰	۰	۰	۳۸	۳۸	۰	۳۷	۳۴	۴
باوی.....	۰	۰	۰	۵۶	۵۶	۰	۱۴	۱۴	۰
بندر ماهشهر.....	۰	۰	۰	۰	۰	۰	۰	۰	۰
بهبهان.....	۰	۰	۰	۱۰	۱۰	۰	۲۰۱	۱۹۲	۹
حمیدیه.....	۰	۰	۰	۱۰	۱۰	۰	۱۱	۱۱	۰
خرمشهر.....	۷	۷	۰	۱	۱	۰	۶	۶	۰
دزفول.....	۶	۶	۰	۲۳۴	۲۲۸	۷	۱۵۰	۱۳۹	۱۱
دشت آزادگان.....	۰	۰	۰	۶	۶	۰	۳۴	۳۴	۰
رامشیر.....	۰	۰	۰	۳	۳	۰	۱۱	۹	۲
رامهرمز.....	۰	۰	۰	۵۳	۵۳	۰	۹	۹	۰
شادگان.....	۰	۰	۰	۳	۳	۰	۷	۷	۰
شوش.....	۰	۰	۰	۷۸۳	۷۸۲	۱	۵۳۴	۵۳۲	۴
شوشتر.....	۰	۰	۰	۲۲۵	۲۲۵	۰	۲۲۵	۲۲۵	۰
کارون.....	۰	۰	۰	۰	۰	۰	۱	۱	۰
گتوند.....	۰	۰	۰	۲۲۶	۲۲۶	۰	۳۰۶	۳۰۶	۰
لالی.....	۰	۰	۰	۸	۵	۳	۳	۳	۰
مسجدسلیمان.....	۰	۰	۰	۲	۲	۰	۴	۴	۰
هفتگل.....	۰	۰	۰	۰	۰	۰	۰	۰	۰
هنديجان.....	۰	۰	۰	۰	۰	۰	۱۵	۱۵	۰
هویزه.....	۰	۰	۰	۱	۱	۰	۱۸	۱۸	۰

۳۴- تعداد بهره‌برداری به تفکیک محصولات سالانه در فضای باز بر حسب شهرستان (دنباله) (بهره‌برداری)

شهرستان	هندوانه آجیلی			هویج، ترب و شلغم			یونجه		
	کل	آبی	دیم	کل	آبی	دیم	کل	آبی	دیم
خوزستان.....	۱۸	۱۸	۰	۱۴۰۲	۱۴۰۱	۱	۱۴۶۰	۱۴۵۵	۷
آبادان.....	۰	۰	۰	۲	۲	۰	۲۷۱	۲۷۱	۰
آغاجاری.....	۰	۰	۰	۰	۰	۰	۲	۲	۰
امیدیه.....	۰	۰	۰	۱	۱	۰	۳۹	۳۸	۲
اندیکا.....	۰	۰	۰	۰	۰	۰	۱۱	۱۱	۰
اندیمشک.....	۰	۰	۰	۱۲۶	۱۲۵	۱	۴	۴	۰
اهواز.....	۰	۰	۰	۱	۱	۰	۱۲	۱۲	۰
ایذه.....	۰	۰	۰	۱	۱	۰	۹	۹	۰
باغ‌ملک.....	۰	۰	۰	۰	۰	۰	۲۶	۲۵	۱
باوی.....	۰	۰	۰	۵	۵	۰	۱۴	۱۴	۰
بندر ماهشهر.....	۰	۰	۰	۰	۰	۰	۶	۶	۰
بهبهان.....	۱۱	۱۱	۰	۲	۲	۰	۳۷۹	۳۷۹	۱
حمیدیه.....	۰	۰	۰	۱	۱	۰	۲۲	۲۲	۰
خرمشهر.....	۰	۰	۰	۰	۰	۰	۱۶۲	۱۶۲	۰
دزفول.....	۴	۴	۰	۹۶۰	۹۶۰	۰	۲۴	۲۴	۰
دشت آزادگان.....	۲	۲	۰	۰	۰	۰	۳۳	۳۳	۰
رامشیر.....	۰	۰	۰	۰	۰	۰	۹	۸	۱
رامهرمز.....	۰	۰	۰	۱	۱	۰	۸۲	۸۲	۰
شادگان.....	۰	۰	۰	۰	۰	۰	۱۰۶	۱۰۶	۰
شوش.....	۰	۰	۰	۷۴	۷۴	۰	۲۶	۲۶	۰
شوشتر.....	۱	۱	۰	۳	۳	۰	۴۶	۴۵	۱
کارون.....	۰	۰	۰	۰	۰	۰	۲۹	۲۹	۰
گتوند.....	۰	۰	۰	۲۲۶	۲۲۶	۰	۷۴	۷۴	۰
لالی.....	۰	۰	۰	۰	۰	۰	۲	۲	۰
مسجدسلیمان.....	۰	۰	۰	۰	۰	۰	۴	۳	۱
هفتگل.....	۰	۰	۰	۰	۰	۰	۷	۷	۰
هندیجان.....	۰	۰	۰	۰	۰	۰	۴۷	۴۷	۰
هویزه.....	۰	۰	۰	۰	۰	۰	۱۴	۱۴	۰



## ۳۴- تعداد بهره‌برداری به تفکیک محصولات سالانه در فضای باز بر حسب شهرستان (دنباله) (بهره‌برداری)

سایر گیاهان زراعی			سایر سبزیجات			شهرستان
دیم	آبی	کل	دیم	آبی	کل	
۱۱	۱۸۱۷	۱۸۲۸	۱۴	۶۶۸۳	۶۶۹۵	خوزستان.....
۰	۳۵۹	۳۵۹	۰	۳۳۴	۳۳۴	آبادان.....
۰	۰	۰	۰	۱۱	۱۱	آغاجاری.....
۰	۲	۲	۰	۱۰۳	۱۰۳	امیدیه.....
۰	۳	۳	۰	۴	۴	اندیکا.....
۲	۱۶	۱۷	۳	۱۴۰	۱۴۲	اندیمشک.....
۰	۱۶	۱۶	۰	۴۷۶	۴۷۶	اهواز.....
۲	۱۱	۱۳	۱	۸	۹	ایذه.....
۴	۱۲۱	۱۲۵	۰	۴۷	۴۷	باغ‌ملک.....
۰	۱۰۷	۱۰۷	۰	۵۰	۵۰	باوی.....
۰	۱	۱	۰	۱	۱	بندر ماهشهر.....
۱	۲۱	۲۲	۰	۱۶۰	۱۶۰	بهبهان.....
۰	۵۹	۵۹	۰	۲۱۳	۲۱۳	حمیدیه.....
۰	۱۰۷	۱۰۷	۰	۴۸۶	۴۸۶	خرمشهر.....
۱	۳۸۵	۳۸۶	۲	۲۷۶۴	۲۷۶۵	دزفول.....
۰	۱۵۹	۱۵۹	۰	۱۳۸	۱۳۸	دشت آزادگان.....
۱	۱	۲	۳	۲۱	۲۴	رامشیر.....
۰	۹۶	۹۶	۰	۵۸۵	۵۸۵	رامهرمز.....
۰	۱۱۰	۱۱۰	۰	۴۶۴	۴۶۴	شادگان.....
۰	۷۴	۷۴	۰	۲۸۴	۲۸۴	شوش.....
۰	۲۴	۲۴	۰	۲۱۰	۲۱۰	شوشتر.....
۰	۶	۶	۰	۱۶	۱۶	کارون.....
۰	۱۳۵	۱۳۵	۰	۸۰	۸۰	گتوند.....
۰	۰	۰	۰	۳	۳	لالی.....
۰	۱	۱	۰	۱۶	۱۶	مسجدسلیمان.....
۰	۱	۱	۰	۱۰	۱۰	هفتگل.....
۰	۱	۱	۵	۶۰	۶۵	هندیجان.....
۰	۳	۳	۰	۱	۱	هویزه.....

**فصل چهارم**  
**باغداری**  
**(محصولات دائمی در فضای باز)**  
**و کشت گلخانه‌ای**



۳۵- تعداد بهره‌برداری و تعداد درخت محصولات دائمی در فضای باز بر حسب نام محصول (بهره‌برداری - هزار اصله)

تعداد درخت بارور و نهال	تعداد بهره‌برداری	نام محصول
۱۱۸۱۰	XX	جمع.....
۹	۸۵	آلبالو.....
۱۲۵۴	۷۷۰۵	انار.....
۱۴۳	۴۸۰۶	انجیر آبی.....
۴	۱۷۱	انجیر دیم.....
۲۶۷	۴۲۳۱	انگور آبی.....
۴	۱۰۹	انگور دیم.....
۹	۴۲۴	انواع آلو و گوجه.....
۱۴۰	۲۸۴۷	انواع تبریزی و اوکالیپتوس.....
۲۳۰	۴۴۳۶	انواع توت و شاه‌توت.....
۱۳	۳۲۶	بادام آبی.....
۴۲۶	۹۸	بادام دیم.....
۱	۹۲	به.....
۵۷۹	۵۳۶۲	پرتقال.....
۵	۵۷	پسته.....
-	۱۱۶	توت فرنگی.....
۰	۰	توت نوغان.....
-	۰	چای.....
۷۴۴۲	۲۹۲۰۹	خرما.....
-	۸۸۴	خزانه درختان غیر مثمر.....
-	۳۲۶	خزانه درختان مثمر.....
۱۰۹	۱۱۷۰	زردآلو و قیسی.....
-	۰	زرشک.....



۳۵- تعداد بهره‌برداری و تعداد درخت محصولات دائمی در فضای باز بر حسب نام محصول (دنباله) (بهره‌برداری - هزار اصله)

تعداد درخت بارور و نهال	تعداد بهره‌برداری	نام محصول
۱۷۸	۲۲۳۶	زیتون .....
۱۷	۸۹۴	سیب .....
۰	۰	فندق .....
۰	۰	کیوی .....
۱۰۹	۱۶۷۷	گردو .....
۷۸	۳۹۸	گریپ‌فروت .....
۲	۱۱۴	گلابی .....
-	۴۳۶	گلستان (گل محمدی) .....
-	۱۵۱۲	گیاهان دائمی زینتی .....
۱	۵۹	گیلاس .....
۱۹۰	۲۶۶۲	لیموترش .....
۱۰۶	۱۶۹۹	لیموشیرین .....
۲	۹۵	موز .....
۲۰۶	۱۵۰۰	نارنگی .....
۱۰	۸۳۴	هلو، شلیل و شفتالو .....
۱۰۱	۲۰۴۱	سایر مرکبات .....
۱۷۷	۴۸۸۹	سایر محصولات دائمی .....



۳۶- تعداد بهره‌برداری و تعداد درخت سیب در فضای باز بر حسب شهرستان (بهره‌برداری - هزار اصله)

شهرستان	تعداد بهره‌برداری	تعداد درخت بارور و نهال
خوزستان .....	۱۹۴	۱۷
آبادان .....	۶۵	۱
آغاچاری .....	۰	۰
امیدیه .....	۳	⊙
اندیکا .....	۲۷	//
اندیمشک .....	۱۵	//
اهواز .....	۱	⊙
ایذه .....	۲۷۳	۷
باغ‌ملک .....	۲۶۱	۶
باوی .....	۶	//
بندر ماهشهر .....	۰	۰
بهبهان .....	۱۲۶	۲
حمیدیه .....	۱	⊙
خرمشهر .....	۲۰	//
دزفول .....	۷	//
دشت آزادگان .....	۴	//
رامشیر .....	۰	۰
رامهرمز .....	۳۴	//
شادگان .....	۰	۰
شوش .....	۹	//
شوشتر .....	۲۶	//
کارون .....	۰	۰
گتوند .....	۴	//
لالی .....	۴	۱
مسجدسلیمان .....	۴	//
هفتگل .....	۳	//
هنديجان .....	۱	⊙
هویزه .....	۰	۰

۳۷- تعداد بهره‌برداری و تعداد درخت سیب در فضای باز بر حسب وسعت اراضی کشاورزی (بهره‌برداری - هزار اصله)

تعداد درخت بارور و نهال	تعداد بهره‌برداری	وسعت اراضی کشاورزی
۱۷	۱۹۴	جمع .....
//	۴۷	بدون زمین .....
۳	۲۸۳	جمع کمتر از ۱ هکتار .....
//	۵۴	کمتر از ۰/۱ هکتار .....
//	۲۹	۰/۱ تا کمتر از ۰/۲ هکتار .....
۱	۷۶	۰/۲ تا کمتر از ۰/۵ هکتار .....
۲	۱۲۴	۰/۵ تا کمتر از ۱ هکتار .....
۵	۳۴۷	جمع ۱ تا کمتر از ۵ هکتار .....
۲	۱۴۲	۱ تا کمتر از ۲ هکتار .....
۱	۹۴	۲ تا کمتر از ۳ هکتار .....
۱	۶۴	۳ تا کمتر از ۴ هکتار .....
۱	۴۶	۴ تا کمتر از ۵ هکتار .....
۷	۱۷۳	جمع ۵ تا کمتر از ۲۰ هکتار .....
۳	۷۵	۵ تا کمتر از ۷/۵ هکتار .....
۱	۳۴	۷/۵ تا کمتر از ۱۰ هکتار .....
۱	۳۷	۱۰ تا کمتر از ۱۵ هکتار .....
۲	۲۷	۱۵ تا کمتر از ۲۰ هکتار .....
۲	۳۹	جمع ۲۰ تا کمتر از ۵۰ هکتار .....
۱	۱۶	۲۰ تا کمتر از ۲۵ هکتار .....
۱	۱۷	۲۵ تا کمتر از ۳۵ هکتار .....
//	۷	۳۵ تا کمتر از ۵۰ هکتار .....
//	۵	جمع ۵۰ هکتار و بیش تر .....
//	۴	۵۰ تا کمتر از ۱۰۰ هکتار .....
//	۱	۱۰۰ تا کمتر از ۲۰۰ هکتار .....
.	.	۲۰۰ تا کمتر از ۵۰۰ هکتار .....
.	.	۵۰۰ تا کمتر از ۱۰۰۰ هکتار .....
.	.	۱۰۰۰ تا کمتر از ۲۰۰۰ هکتار .....
.	.	۲۰۰۰ هکتار و بیش تر .....

۳۸- تعداد بهره‌برداری و تعداد درخت سیب در فضای باز بر حسب وسعت اراضی باغ و قلمستان (بهره‌برداری - هزار اصله)

تعداد درخت بارور و نهال	تعداد بهره‌برداری	وسعت اراضی باغ و قلمستان
۱۷	۱۹۴	جمع.....
//	۱۷۳	بدون زمین باغ و قلمستان .....
۵	۴۵۲	جمع کمتر از ۱ هکتار .....
//	۱۰۷	کمتر از ۰/۱ هکتار .....
۱	۵۹	۰/۱ تا کمتر از ۰/۲ هکتار .....
۱	۱۲۶	۰/۲ تا کمتر از ۰/۵ هکتار .....
۲	۱۶۰	۰/۵ تا کمتر از ۱ هکتار .....
۶	۲۳۶	جمع ۱ تا کمتر از ۵ هکتار.....
۲	۱۵۴	۱ تا کمتر از ۲ هکتار .....
۲	۵۲	۲ تا کمتر از ۳ هکتار .....
۱	۳۰	۳ تا کمتر از ۵ هکتار .....
۷	۳۲	جمع ۵ هکتار و بیش تر .....
۴	۲۵	۵ تا کمتر از ۱۰ هکتار .....
۲	۶	۱۰ تا کمتر از ۲۰ هکتار .....
۱	۱	۲۰ تا کمتر از ۵۰ هکتار .....
۰	۰	۵۰ هکتار و بیش تر .....

۳۹- تعداد بهره‌برداری و تعداد درخت سیب در فضای باز بر حسب سن بهره‌بردار (بهره‌برداری - هزار اصله)

تعداد درخت بارور و نهال	تعداد بهره‌برداری	سن بهره‌بردار
۱۶	۱۹۰	جمع.....
.	.	کمتر از ۱۵ ساله .....
.	.	۱۵-۱۹ ساله .....
//	۷	۲۰-۲۴ ساله .....
//	۱۶	۲۵-۲۹ ساله .....
//	۴۱	۳۰-۳۴ ساله .....
۱	۷۶	۳۵-۳۹ ساله .....
۲	۹۷	۴۰-۴۴ ساله .....
۲	۱۴۷	۴۵-۴۹ ساله .....
۳	۱۷۷	۵۰-۵۴ ساله .....
۱	۸۹	۵۵-۵۹ ساله .....
۳	۹۲	۶۰-۶۴ ساله .....
۱	۴۰	۶۵-۶۹ ساله .....
۱	۴۴	۷۰-۷۴ ساله .....
۱	۲۶	۷۵-۷۹ ساله .....
۱	۳۹	۸۰ ساله و بیش‌تر .....

۴۰- تعداد بهره‌برداری و تعداد درخت به تفکیک محصولات دائمی در فضای باز بر حسب شهرستان (بهره‌برداری-هزار اصله)

انجیر آبی		انار		آلبالو		شهرستان
تعداد درخت بارور و نهال	تعداد بهره‌برداری	تعداد درخت بارور و نهال	تعداد بهره‌برداری	تعداد درخت بارور و نهال	تعداد بهره‌برداری	
۱۴۳	۴۱۰۶	۱۲۵۴	۷۷۰۵	۹	۱۵	خوزستان.....
۱	۱۱۱	۱	۹۴	۰	۰	آبادان.....
//	۱۳	//	۱۷	۰	۰	آغاجاری.....
//	۱۱۴	۱	۱۷۵	۰	۰	امیدیه.....
۳۲	۵۶۷	۶۶۷	۱۰۳۳	۷	۴	اندیکا.....
۴	۱۱۵	۲۰	۲۰۶	⊙	۲	اندیمشک.....
//	۱۴	//	۲۷	۰	۰	اهواز.....
۲۷	۱۴۲۳	۱۶۳	۲۲۰۱	//	۱۹	ایذه.....
۵	۱۰۴۳	۲۳۸	۱۶۹۷	۱	۴۰	باغ‌ملک.....
//	۴۵	//	۴۶	⊙	۱	باوی.....
۰	۰	۰	۰	۰	۰	بندر ماهشهر.....
۳	۳۲۲	۲	۲۸۰	⊙	۲	بهبهان.....
//	۶	//	۱۴	۰	۰	حمیدیه.....
//	۵۹	//	۳۱	۰	۰	خرمشهر.....
۶۳	۱۵۲	۵۹	۴۲۱	//	۶	دزفول.....
//	۳۶	//	۴۵	۰	۰	دشت آزادگان.....
//	۴	//	۱۷	۰	۰	رامشیر.....
۲	۱۹۹	۳۴	۳۶۵	۰	۰	رامهرمز.....
⊙	۱	//	۳	۰	۰	شادگان.....
//	۲۱۱	۱	۱۸۷	۰	۰	شوش.....
۱	۲۲۷	۲	۳۲۰	//	۹	شوشتر.....
//	۴	⊙	۲	۰	۰	کارون.....
//	۱۱	۳	۷۳	⊙	۱	گتوند.....
//	۴۹	۵۷	۲۹۹	۰	۰	لالی.....
۱	۵۰	۴	۹۰	⊙	۱	مسجدسلیمان.....
۲	۱۶	//	۳۱	۰	۰	هفتگل.....
//	۱۶	۱	۲۸	۰	۰	هندیجان.....
۰	۰	//	۴	۰	۰	هويزه.....



۴۰- تعداد بهره‌برداری و تعداد درخت به تفکیک محصولات دائمی در فضای باز بر حسب شهرستان (دنباله)

(بهره‌برداری - هزار اصله)

انگور دیم		انگور آبی		انجیر دیم		شهرستان
تعداد درخت بارور و نهال	تعداد بهره‌برداری	تعداد درخت بارور و نهال	تعداد بهره‌برداری	تعداد درخت بارور و نهال	تعداد بهره‌برداری	
۴	۱۰۹	۲۶۷	۴۲۳۱	۴	۱۷۱	خوزستان.....
۰	۰	۲۷	۲۹۲	//	۶	آبادان.....
۰	۰	//	۹	⊙	۱	آغاجاری.....
۰	۰	۱	۵۴	//	۴	امیدیه.....
۱	۹	۲۷	۴۴۶	//	۲۱	اندیکا.....
⊙	۱	۲	۸۲	⊙	۱	اندیمشک.....
⊙	۱	۱	۲۰	⊙	۱	اهواز.....
۱	۳۳	۲۳	۱۰۷۴	۲	۶۷	ایذه.....
۱	۱۲	۳۳	۹۵۷	//	۱۷	باغ‌ملک.....
۰	۰	۴	۳۳	۰	۰	باوی.....
۰	۰	⊙	۱	۰	۰	بندر ماهشهر.....
//	۳	۴	۱۳۹	//	۶	بهبهان.....
۰	۰	//	۱۲	۰	۰	حمیدیه.....
۰	۰	۳	۸۸	۰	۰	خرمشهر.....
//	۲۱	۳۱	۲۶۳	⊙	۲	دزفول.....
۰	۰	//	۳۵	۰	۰	دشت آزادگان.....
//	۶	۱	۸	//	۴	رامشیر.....
۰	۰	۳۸	۱۸۱	⊙	۲	رامهرمز.....
۰	۰	۲۰	۱۹	۰	۰	شادگان.....
⊙	۲	۱	۲۰۰	//	۵	شوش.....
۰	۰	۳	۱۳۴	⊙	۱	شوشتر.....
۰	۰	۲۹	۲۳	۰	۰	کارون.....
۰	۰	۱	۱۳	۰	۰	گتوند.....
//	۱۹	۱۴	۷۳	//	۳۱	لالی.....
۰	۰	۳	۴۳	⊙	۲	مسجدسلیمان.....
⊙	۱	//	۱۰	۰	۰	هفتگل.....
⊙	۱	//	۱۹	⊙	۱	هندیجان.....
۰	۰	//	۵	۰	۰	هویره.....

۴۰- تعداد بهره‌برداری و تعداد درخت به تفکیک محصولات دائمی در فضای باز بر حسب شهرستان (دنباله)

(بهره‌برداری - هزار اصله)

انواع توت و شاه‌توت		انواع تبریزی و اوکالیپتوس		انواع آلو و گوجه		شهرستان
تعداد درخت بارور و نهال	تعداد بهره‌برداری	تعداد درخت بارور و نهال	تعداد بهره‌برداری	تعداد درخت بارور و نهال	تعداد بهره‌برداری	
۲۳۰	۴۴۳۶	۱۴۰	۲۸۶۷	۹	۴۲۴	خوزستان.....
۴	۱۷۷	۰	۰	⊙	۱	آبادان.....
//	۱۶	⊙	۱	۰	۰	آغاجاری.....
//	۱۵۴	//	۳۰	۰	۰	امیدیه.....
۵۹	۴۰۲	۲۴	۲۳۱	//	۱۴	اندیکا.....
۲	۱۲۳	۲	۴۹	//	۳	اندیمشک.....
//	۲۸	//	۱۹	۰	۰	اهواز.....
۲	۱۰۴۱	۶	۱۰۰۳	۲	۹۴	ایذه.....
۲	۹۷۸	۱	۳۰۰	۵	۲۶۶	باغ‌ملک.....
۲۵	۳۴	۱	۷۶	۰	۰	باوی.....
⊙	۱	۰	۰	۰	۰	بندر ماهشهر.....
۱	۱۸۷	۱۵	۷۷	⊙	۱	بهبهان.....
//	۱۹	//	۲۰۰	۰	۰	حمیدیه.....
۱	۵۹	۱	۲۱	۰	۰	خرمشهر.....
۳	۵۳	۱۷	۲۷	۲	۲۰	دزفول.....
//	۴۱	⊙	۲	۰	۰	دشت آزادگان.....
//	۱۰	//	۴	۰	۰	رامشیر.....
۲	۱۹۴	۴	۸۷	//	۹	رامهرمز.....
۰	۰	۰	۰	۰	۰	شادگان.....
۱	۳۰۹	۹	۳۴۶	//	۵	شوش.....
۱	۳۹۱	۵۳	۲۳۲	//	۵	شوشتر.....
۰	۰	⊙	۲	۰	۰	کارون.....
//	۵	۲	۷	⊙	۲	گتوند.....
//	۱۰۰	//	۲۲	۰	۰	لالی.....
۱۲۵	۵۹	۲	۴۹	//	۳	مسجدسلیمان.....
//	۲۳	۱	۱۸	⊙	۲	هفتگل.....
//	۳۳	۲	۴۴	۰	۰	هندیجان.....
⊙	۱	۰	۰	۰	۰	هويزه.....



۴۰- تعداد بهره‌برداری و تعداد درخت به تفکیک محصولات دائمی در فضای باز بر حسب شهرستان (دنباله)

(بهره‌برداری - هزار اصله)

به		بادام دیم		بادام آبی		شهرستان
تعداد درخت بارور و نهال	تعداد بهره‌برداری	تعداد درخت بارور و نهال	تعداد بهره‌برداری	تعداد درخت بارور و نهال	تعداد بهره‌برداری	
۱	۹۲	۴۲۶	۹۸	۱۳	۳۲۶	خوزستان.....
.	.	.	.	.	.	آبادان.....
.	.	.	.	.	.	آغاجاری.....
.	.	.	.	.	.	امیدیه.....
⊙	۱	۶	۵۲	۵	۷۵	اندیکا.....
.	.	⊙	۱	⊙	۲	اندیمشک.....
.	.	.	.	.	.	اهواز.....
۱	۶۷	۴	۲۰	۶	۱۸۴	ایذه.....
⊙	۱	//	۳	۱	۳۹	باغ‌ملک.....
⊙	۱	.	.	.	.	باوی.....
.	.	.	.	.	.	بندر ماهشهر.....
//	۳	⊙	۱	//	۳	بهبهان.....
.	.	.	.	.	.	حمیدیه.....
.	.	.	.	.	.	خرمشهر.....
//	۵	۴۱۳	۱۵	//	۷	دزفول.....
.	.	.	.	.	.	دشت آزادگان.....
.	.	.	.	.	.	رامشیر.....
//	۶	.	.	//	۵	رامهرمز.....
.	.	.	.	.	.	شادگان.....
⊙	۱	.	.	.	.	شوش.....
//	۴	.	.	⊙	۲	شوشتر.....
.	.	.	.	.	.	کارون.....
⊙	۱	.	.	.	.	گتوند.....
.	.	.	.	⊙	۲	لالی.....
⊙	۱	۲	۶	//	۷	مسجدسلیمان.....
.	.	.	.	.	.	هفتگل.....
.	.	.	.	.	.	هندیجان.....
.	.	.	.	⊙	۱	هويزه.....





۴۰- تعداد بهره‌برداری و تعداد درخت به تفکیک محصولات دائمی در فضای باز بر حسب شهرستان (دنباله)

(بهره‌برداری - هزار اصله)

توت فرنگی		پسته		پرتقال		شهرستان
تعداد درخت بارور و نهال	تعداد بهره‌برداری	تعداد درخت بارور و نهال	تعداد بهره‌برداری	تعداد درخت بارور و نهال	تعداد بهره‌برداری	
-	۱۱۶	۵	۵۷	۵۷۹	۵۳۶۲	خوزستان.....
-	۰	۰	۰	۱	۶۱	آبادان.....
-	۰	۰	۰	//	۶	آغاجاری.....
-	۰	⊙	۱	//	۲۷	امیدیه.....
-	۲	//	۱۳	۱۷	۴۹۰	اندیکا.....
-	۰	۰	۰	۱۶	۲۸۰	اندیمشک.....
-	۰	⊙	۱	۱	۲۰	اهواز.....
-	۸	//	۲۴	۲۲	۱۰۱۱	ایذه.....
-	۵	۴	۱۲	۱۷	۸۱۳	باغ‌ملک.....
-	۴	۰	۰	۲	۶۶	باوی.....
-	۰	۰	۰	۰	۰	بندر ماهشهر.....
-	۱۵	⊙	۱	۱	۱۴۳	بهبهان.....
-	۱	۰	۰	//	۱۵	حمیدیه.....
-	۵۱	⊙	۱	//	۹	خرمشهر.....
-	۱۵	۰	۰	۳۵۴	۷۸۵	دزفول.....
-	۰	۰	۰	//	۲۰	دشت آزادگان.....
-	۰	۰	۰	⊙	۲	رامشیر.....
-	۱	⊙	۱	۲	۱۵۰	رامهرمز.....
-	۰	۰	۰	//	۳	شادگان.....
-	۰	۰	۰	۵۹	۶۵۶	شوش.....
-	۳	۰	۰	۵۴	۴۲۲	شوشتر.....
-	۰	۰	۰	۰	۰	کارون.....
-	۴	۰	۰	۱۹	۹۵	گتوند.....
-	۰	۰	۰	۹	۲۰۱	لالی.....
-	۶	⊙	۲	۲	۴۰	مسجدسلیمان.....
-	۰	۰	۰	//	۱۲	هفتگل.....
-	۰	⊙	۱	//	۳۲	هندیجان.....
-	۱	۰	۰	۱	۴	هویزه.....



۴۰- تعداد بهره‌برداری و تعداد درخت به تفکیک محصولات دائمی در فضای باز بر حسب شهرستان (دنباله)

(بهره‌برداری - هزار اصله)

خرما		چای		توت نوغان		شهرستان
تعداد درخت بارور و نهال	تعداد بهره‌برداری	تعداد درخت بارور و نهال	تعداد بهره‌برداری	تعداد درخت بارور و نهال	تعداد بهره‌برداری	
۷۴۴۲	۲۹۲۰۹	.	.	.	.	خوزستان.....
۱۱۳۱	۵۳۶۵	.	.	.	.	آبادان.....
۳	۶۴	.	.	.	.	آغاجاری.....
۲۲	۹۸۲	.	.	.	.	امیدیه.....
۱	۱۱۳	.	.	.	.	اندیکا.....
۱۰	۹۰	.	.	.	.	اندیمشک.....
۳۴۹	۱۱۰۴	.	.	.	.	اهواز.....
//	۱۵۹	.	.	.	.	ایذه.....
۱	۱۸۵	.	.	.	.	باغ‌ملک.....
۲۲۰	۸۷۱	.	.	.	.	باوی.....
۲۰۷	۷۵۶	.	.	.	.	بندر ماهشهر.....
۲۲۸	۱۹۶۸	.	.	.	.	بهبهان.....
۸۰	۵۶۶	.	.	.	.	حمیدیه.....
۳۰۶	۱۲۶۰	.	.	.	.	خرمشهر.....
۳	۱۵۲	.	.	.	.	دزفول.....
۵۴۲	۹۰۴	.	.	.	.	دشت آزادگان.....
۵۷	۵۰۳	.	.	.	.	رامشیر.....
۲۸	۶۱۷	.	.	.	.	رامهرمز.....
۳۱۳۸	۷۰۶۱	.	.	.	.	شادگان.....
۱۴	۱۵۸۱	.	.	.	.	شوش.....
۶۰	۲۴۵۵	.	.	.	.	شوشتر.....
۸۲۴	۱۱۶۲	.	.	.	.	کارون.....
۱	۴۴	.	.	.	.	گتوند.....
//	۲۸	.	.	.	.	لالی.....
۱	۴۴	.	.	.	.	مسجدسلیمان.....
۸	۱۴۵	.	.	.	.	هفتگل.....
۱۲۸	۶۳۴	.	.	.	.	هندیجان.....
۸۰	۳۹۶	.	.	.	.	هویره.....

۴۰- تعداد بهره‌برداری و تعداد درخت به تفکیک محصولات دائمی در فضای باز بر حسب شهرستان (دنباله)

(بهره‌برداری - هزار اصله)

زردآلو و قیسی		خزانه درختان مثمر		خزانه درختان غیر مثمر		شهرستان
تعداد درخت بارور و نهال	تعداد بهره‌برداری	تعداد درخت بارور و نهال	تعداد بهره‌برداری	تعداد درخت بارور و نهال	تعداد بهره‌برداری	
۱۰۹	۱۱۷۰	-	۳۲۶	-	۸۸۴	خوزستان.....
//	۱۳	-	۰	-	۳	آبادان.....
۰	۰	-	۰	-	۰	آغاجاری.....
//	۹	-	۱	-	۱۳۱	امیدیه.....
۸۷	۲۴۶	-	۳	-	۳۰	اندیکا.....
//	۸	-	۷	-	۱۷	اندیمشک.....
⊙	۱	-	۲	-	۲	اهواز.....
۳	۲۸۸	-	۱	-	۴۳	ایذه.....
۲	۲۰۹	-	۱۲	-	۶	باغ‌ملک.....
۰	۰	-	۱	-	۴	باوی.....
۰	۰	-	۰	-	۰	بندر ماهشهر.....
۱۰	۲۰۴	-	۲۰۲	-	۱۷۸	بهبهان.....
⊙	۱	-	۰	-	۰	حمیدیه.....
⊙	۱	-	۰	-	۰	خرمشهر.....
۳	۳۶	-	۴	-	۷	دزفول.....
//	۳	-	۰	-	۰	دشت آزادگان.....
۰	۰	-	۰	-	۰	رامشیر.....
۲	۹۱	-	۴	-	۱۹۲	رامهرمز.....
۰	۰	-	۱۲	-	۱۴	شادگان.....
//	۱۶	-	۱	-	۳	شوش.....
//	۱۵	-	۷۵	-	۲۲۵	شوشتر.....
⊙	۱	-	۰	-	۶	کارون.....
۲	۵	-	۰	-	۲	گتوند.....
//	۳	-	۰	-	۶	لالی.....
//	۱۶	-	۲	-	۱۲	مسجدسلیمان.....
⊙	۲	-	۰	-	۳	هفتگل.....
⊙	۲	-	۰	-	۰	هندیجان.....
۰	۰	-	۰	-	۰	هویره.....

۴۰- تعداد بهره‌برداری و تعداد درخت به تفکیک محصولات دائمی در فضای باز بر حسب شهرستان (دنباله)

(بهره‌برداری - هزار اصله)

فندق		زیتون		زرشک		شهرستان
تعداد درخت بارور و نهال	تعداد بهره‌برداری	تعداد درخت بارور و نهال	تعداد بهره‌برداری	تعداد درخت بارور و نهال	تعداد بهره‌برداری	
۰	۰	۱۷۸	۲۲۳۶	-	۰	خوزستان.....
۰	۰	۱۱	۱۷۶	-	۰	آبادان.....
۰	۰	//	۵	-	۰	آغاجاری.....
۰	۰	۱	۷۵	-	۰	امیدیه.....
۰	۰	۲۰	۲۷۵	-	۰	اندیکا.....
۰	۰	۲۰	۷۹	-	۰	اندیمشک.....
۰	۰	۱	۲۰	-	۰	اهواز.....
۰	۰	۱۳	۳۵۴	-	۰	ایذه.....
۰	۰	۳۳	۲۹۲	-	۰	باغ‌ملک.....
۰	۰	//	۱۱	-	۰	باوی.....
۰	۰	⊙	۱	-	۰	بندر ماهشهر.....
۰	۰	۴	۱۰۸	-	۰	بهبهان.....
۰	۰	//	۵	-	۰	حمیدیه.....
۰	۰	۱	۲۴	-	۰	خرمشهر.....
۰	۰	۱۰	۵۸	-	۰	دزفول.....
۰	۰	۱	۲۸	-	۰	دشت آزادگان.....
۰	۰	//	۵	-	۰	رامشیر.....
۰	۰	۲۴	۱۸۳	-	۰	رامهرمز.....
۰	۰	⊙	۱	-	۰	شادگان.....
۰	۰	۲	۱۵۷	-	۰	شوش.....
۰	۰	۱	۱۴۹	-	۰	شوشتر.....
۰	۰	⊙	۲	-	۰	کارون.....
۰	۰	//	۱۲	-	۰	گتوند.....
۰	۰	۲۶	۱۲۲	-	۰	لالی.....
۰	۰	۸	۴۶	-	۰	مسجدسلیمان.....
۰	۰	//	۲۲	-	۰	هفتگل.....
۰	۰	//	۲۲	-	۰	هندیجان.....
۰	۰	۱	۴	-	۰	هویره.....

۴۰- تعداد بهره‌برداری و تعداد درخت به تفکیک محصولات دائمی در فضای باز بر حسب شهرستان (دنباله)

(بهره‌برداری - هزار اصله)

گریپ فروت		گردو		کیوی		شهرستان
تعداد درخت بارور و نهال	تعداد بهره‌برداری	تعداد درخت بارور و نهال	تعداد بهره‌برداری	تعداد درخت بارور و نهال	تعداد بهره‌برداری	
۷۸	۳۹۸	۱۰۹	۱۶۷۷	۰	۰	خوزستان.....
⊙	۱	۰	۰	۰	۰	آبادان.....
۰	۰	۰	۰	۰	۰	آغاجاری.....
۰	۰	۰	۰	۰	۰	امیدیه.....
//	۲۶	۶	۱۰۸	۰	۰	اندیکا.....
۱	۱۸	//	۱۸	۰	۰	اندیمشک.....
۰	۰	۰	۰	۰	۰	اهواز.....
//	۱۵	۱۳	۵۴۳	۰	۰	ایذه.....
//	۲۴	۸۸	۸۶۰	۰	۰	باغ‌ملک.....
۰	۰	۰	۰	۰	۰	باوی.....
۰	۰	۰	۰	۰	۰	بندر ماهشهر.....
//	۵	//	۷	۰	۰	بهبهان.....
۰	۰	۰	۰	۰	۰	حمیدیه.....
۰	۰	⊙	۱	۰	۰	خرمشهر.....
۶۶	۲۴۳	۱	۱۲۷	۰	۰	دزفول.....
۰	۰	۰	۰	۰	۰	دشت آزادگان.....
۰	۰	۰	۰	۰	۰	رامشیر.....
//	۱۱	//	۸	۰	۰	رامهرمز.....
۰	۰	۰	۰	۰	۰	شادگان.....
۶	۲۰	⊙	۱	۰	۰	شوش.....
//	۱۹	۰	۰	۰	۰	شوشتر.....
۰	۰	۰	۰	۰	۰	کارون.....
۴	۷	۰	۰	۰	۰	گتوند.....
۰	۰	//	۵	۰	۰	لالی.....
//	۳	۰	۰	۰	۰	مسجدسلیمان.....
⊙	۱	۰	۰	۰	۰	هفتگل.....
//	۵	۰	۰	۰	۰	هندیجان.....
۰	۰	۰	۰	۰	۰	هويزه.....

۴۰- تعداد بهره‌برداری و تعداد درخت به تفکیک محصولات دائمی در فضای باز بر حسب شهرستان (دنباله)

(بهره‌برداری - هزار اصله)

گیاهان دائمی زینتی		گلستان (گل محمدی)		گلایی		شهرستان
تعداد درخت بارور و نهال	تعداد بهره‌برداری	تعداد درخت بارور و نهال	تعداد بهره‌برداری	تعداد درخت بارور و نهال	تعداد بهره‌برداری	
-	۱۵۱۲	-	۴۳۶	۲	۱۱۴	خوزستان.....
-	۳	-	۲	۰	۰	آبادان.....
-	۳	-	۰	۰	۰	آغاجاری.....
-	۵۷	-	۷	۰	۰	امیدیه.....
-	۱۰۳	-	۱۲۹	۱	۸	اندیکا.....
-	۱۲	-	۷	⊙	۱	اندیمشک.....
-	۲۶	-	۶	۰	۰	اهواز.....
-	۴۱۳	-	۱۰	//	۶۰	ایذه.....
-	۱۶۴	-	۲۲	//	۲۱	باغ‌ملک.....
-	۷	-	۵	۰	۰	باوی.....
-	۰	-	۰	۰	۰	بندر ماهشهر.....
-	۴۶	-	۱۶	۰	۰	بهبهان.....
-	۷۳	-	۱	۰	۰	حمیدیه.....
-	۷	-	۴	۰	۰	خرمشهر.....
-	۱۳۹	-	۳۰	//	۲۲	دزفول.....
-	۲	-	۲	۰	۰	دشت آزادگان.....
-	۷	-	۰	۰	۰	رامشیر.....
-	۷۴	-	۳۶	۰	۰	رامهرمز.....
-	۰	-	۰	۰	۰	شادگان.....
-	۲۹۸	-	۹۸	⊙	۱	شوش.....
-	۶۲	-	۱۷	⊙	۱	شوشتر.....
-	۰	-	۰	۰	۰	کارون.....
-	۰	-	۳	۰	۰	گتوند.....
-	۴	-	۲۳	۰	۰	لالی.....
-	۱۱	-	۱۶	۰	۰	مسجدسلیمان.....
-	۲	-	۲	۰	۰	هفتگل.....
-	۰	-	۰	۰	۰	هندیجان.....
-	۰	-	۰	۰	۰	هویره.....

۴۰- تعداد بهره‌برداری و تعداد درخت به تفکیک محصولات دائمی در فضای باز بر حسب شهرستان (دنباله)

(بهره‌برداری - هزار اصله)

لیموشیرین		لیموترش		گیلاس		شهرستان
تعداد درخت بارور و نهال	تعداد بهره‌برداری	تعداد درخت بارور و نهال	تعداد بهره‌برداری	تعداد درخت بارور و نهال	تعداد بهره‌برداری	
۱۰۶	۱۶۹۹	۱۹۰	۲۶۶۲	۱	۵۹	خوزستان.....
//	۱۵	//	۳۳	.	.	آبادان.....
⊙	۲	//	۱۵	.	.	آغاجاری.....
//	۴	//	۳۶	.	.	امیدیه.....
۱	۱۱۴	۳	۲۰۷	.	.	اندیکا.....
۸	۱۶۱	۱۰	۲۰۲	⊙	۱	اندیمشک.....
.	.	//	۵	.	.	اهواز.....
۳	۲۲۹	۴	۳۲۵	//	۲۳	ایذه.....
۳	۳۹۷	۳	۲۹۶	//	۲۶	باغ‌ملک.....
//	۱۴	۱	۲۴	.	.	باوی.....
.	.	.	.	.	.	بندر ماهشهر.....
۱	۷۵	۶	۳۵۸	.	.	بهبهان.....
⊙	۲	//	۶	.	.	حمیدیه.....
//	۱۱	//	۵	.	.	خرمشهر.....
۷۰	۲۷۶	۱۳۷	۳۸۵	//	۸	دزفول.....
⊙	۱	//	۲۰	.	.	دشت آزادگان.....
.	.	⊙	۲	.	.	رامشیر.....
۱	۷۰	۱	۱۳۳	.	.	رامهرمز.....
.	.	⊙	۱	.	.	شادگان.....
۱۰	۱۰۰	۱۴	۲۵۵	.	.	شوش.....
۱	۸۴	۲	۱۵۰	.	.	شوشتر.....
.	.	⊙	۱	.	.	کارون.....
۶	۵۷	۶	۶۵	.	.	گتوند.....
۱	۳۱	۳	۵۱	.	.	لالی.....
۱	۲۶	۱	۲۷	⊙	۱	مسجدسلیمان.....
//	۱۳	//	۱۱	.	.	هفتگل.....
//	۱۸	//	۴۶	.	.	هندیجان.....
.	.	//	۳	.	.	هويزه.....

۴۰- تعداد بهره‌برداری و تعداد درخت به تفکیک محصولات دائمی در فضای باز بر حسب شهرستان (دنباله)

(بهره‌برداری - هزار اصله)

هلو، شلیل و شفتالو		نارنگی		موز		شهرستان
تعداد درخت بارور و نهال	تعداد بهره‌برداری	تعداد درخت بارور و نهال	تعداد بهره‌برداری	تعداد درخت بارور و نهال	تعداد بهره‌برداری	
۱۰	۱۳۴	۲۰۶	۱۵۰۰	۲	۹۵	خوزستان.....
⊙	۱	//	۸	//	۸	آبادان.....
.	.	⊙	۲	.	.	آغاجاری.....
.	.	//	۸	.	.	امیدیه.....
۱	۱۱۸	۲	۹۶	۱	۶	اندیکا.....
۱	۲۴	۷	۹۴	//	۴	اندیمشک.....
.	.	.	.	⊙	۱	اهواز.....
۵	۴۹۷	۳	۱۷۵	//	۱۳	ایذه.....
۱	۱۳۷	۴	۱۵۹	//	۱۴	باغ‌ملک.....
⊙	۱	//	۱۰	⊙	۱	باوی.....
.	.	.	.	.	.	بندر ماهشهر.....
⊙	۲	۱	۸۶	//	۴	بهبهان.....
.	.	.	.	.	.	حمیدیه.....
.	.	⊙	۲	⊙	۱	خرمشهر.....
۲	۳۰	۱۶۰	۵۶۹	۱	۶	دزفول.....
.	.	⊙	۱	.	.	دشت آزادگان.....
.	.	.	.	.	.	رامشیر.....
//	۶	۱	۵۹	//	۷	رامهرمز.....
.	.	.	.	.	.	شادگان.....
⊙	۲	۱۹	۸۰	//	۱۵	شوش.....
⊙	۲	۲	۶۴	//	۶	شوشتر.....
.	.	.	.	.	.	کارون.....
.	.	۵	۳۸	⊙	۱	گتوند.....
//	۴	۲	۲۳	//	۴	لالی.....
//	۹	//	۱۰	⊙	۲	مسجدسلیمان.....
.	.	⊙	۱	.	.	هفتگل.....
.	.	//	۱۷	⊙	۲	هندیجان.....
.	.	.	.	.	.	هويزه.....



۴۰- تعداد بهره‌برداری و تعداد درخت به تفکیک محصولات دائمی در فضای باز بر حسب شهرستان (دنباله)

(بهره‌برداری - هزار اصله)

سایر محصولات دائمی		سایر مرکبات		شهرستان
تعداد درخت بارور و نهال	تعداد بهره‌برداری	تعداد درخت بارور و نهال	تعداد بهره‌برداری	
۱۷۷	۴۱۱۹	۱۰۱	۲۰۴۱	خوزستان.....
۲	۱۶۵	//	۱۱	آبادان.....
//	۳	۰	۰	آغاجاری.....
۲	۵۱۳	//	۱۴	امیدیه.....
۱۲	۲۴۱	۷	۱۵۵	اندیکا.....
۴	۷۶	۹	۱۲۲	اندیمشک.....
//	۸۶	⊙	۱	اهواز.....
۳	۴۸۳	۵	۲۷۲	ایذه.....
۱	۲۶۱	۵	۳۱۷	باغ‌ملک.....
۳	۳۸	⊙	۱	باوی.....
⊙	۱	۰	۰	بندر ماهشهر.....
۹	۹۹	۱	۹۱	بهبهان.....
//	۴۱	⊙	۲	حمیدیه.....
۲	۷۸	//	۵	خرمشهر.....
۷۰	۲۳۳	۴۷	۴۱۳	دزفول.....
//	۴۸	⊙	۱	دشت آزادگان.....
//	۱۹	۰	۰	رامشیر.....
۲	۱۱۸	۳	۱۸۶	رامهرمز.....
//	۸	۰	۰	شادگان.....
۵	۶۳۳	۷	۲۵۴	شوش.....
۲۰	۱۱۷۳	۶	۱۲۲	شوشتر.....
//	۲۳	۰	۰	کارون.....
۱	۲۳	۹	۲۰	گتوند.....
۴	۱۶۶	//	۱۳	لالی.....
۱۹	۷۶	//	۲۱	مسجدسلیمان.....
//	۳۳	//	۵	هفتگل.....
۱۷	۱۵۱	//	۱۸	هندیجان.....
۰	۰	۰	۰	هویره.....

## ۴۱- تعداد بهره‌برداری، مساحت و نوع فعالیت گلخانه بر حسب شهرستان (بهره‌برداری - هکتار)

تعداد بهره‌برداری محصولات دائمی	تعداد بهره‌برداری محصولات سالانه	تعداد بهره‌برداری گل و گیاهان زینتی	گلخانه		شهرستان
			مساحت	تعداد بهره‌برداری	
۱۴	۵۸	۷۸	۱۰۲	۱۳۸	خوزستان.....
۰	۲	۰	⊙	۲	آبادان.....
۰	۰	۰	۰	۰	آغاجاری.....
۰	۰	۰	۰	۰	امیدیه.....
۰	۱	۰	⊙	۱	اندیکا.....
۱	۵	۱۲	۱۵	۱۶	اندیمشک.....
۰	۲	۲	۳	۴	اهواز.....
۱	۲	۱	۲	۳	ایذه.....
۴	۲۰	۹	۱۳	۳۳	باغ‌ملک.....
۲	۲	۲	۴	۵	باوی.....
۰	۰	۰	۰	۰	بندر ماهشهر.....
۱	۵	۰	۳	۶	بهبهان.....
۰	۳	۱	۵	۴	حمیدیه.....
۰	۰	۱	⊙	۱	خرمشهر.....
۲	۵	۳۳	۳۴	۳۴	دزفول.....
۰	۰	۱	⊙	۱	دشت آزادگان.....
۰	۰	۰	۰	۰	رامشیر.....
۰	۳	۱	۳	۵	رامهرمز.....
۰	۰	۰	۰	۰	شادگان.....
۱	۰	۱۰	۱۳	۱۰	شوش.....
۱	۱	۴	۳	۵	شوشتر.....
۰	۰	۰	۰	۰	کارون.....
۰	۲	۰	⊙	۲	گتوند.....
۰	۴	۱	۱	۴	لالی.....
۰	۰	۰	۰	۰	مسجد سلیمان.....
۰	۱	۰	⊙	۱	هفتگل.....
۰	۰	۰	۰	۰	هندیجان.....
۱	۰	۰	⊙	۱	هویره.....

۴۲- تعداد بهره‌برداری، مساحت و نوع فعالیت گلخانه بر حسب وسعت اراضی کشاورزی (بهره‌برداری - هکتار)

تعداد بهره‌برداری محصولات دائمی	تعداد بهره‌برداری محصولات سالانه	تعداد بهره‌برداری گل و گیاهان زینتی	گلخانه		وسعت اراضی کشاورزی
			مساحت	تعداد بهره‌برداری	
۱۴	۵۱	۲۸	۱۰۲	۱۳۸	جمع.....
۶	۲۲	۴۰	۴۷	۶۵	بدون زمین کشاورزی .....
۱	۹	۸	۵	۱۸	جمع کمتر از ۱ هکتار .....
۱	۴	۱	۱	۶	کمتر از ۰/۱ هکتار .....
۰	۳	۱	//	۴	۰/۱ تا کمتر از ۰/۲ هکتار .....
۰	۱	۱	۱	۲	۰/۲ تا کمتر از ۰/۵ هکتار .....
۰	۱	۵	۲	۶	۰/۵ تا کمتر از ۱ هکتار .....
۲	۱۷	۱۵	۲۳	۳۰	جمع ۱ تا کمتر از ۵ هکتار .....
۱	۵	۶	۷	۱۱	۱ تا کمتر از ۲ هکتار .....
۰	۲	۳	۲	۵	۲ تا کمتر از ۳ هکتار .....
۱	۶	۳	۵	۸	۳ تا کمتر از ۴ هکتار .....
۰	۴	۳	۱۰	۶	۴ تا کمتر از ۵ هکتار .....
۳	۷	۱۰	۱۸	۱۶	جمع ۵ تا کمتر از ۲۰ هکتار .....
۱	۲	۵	۸	۶	۵ تا کمتر از ۷/۵ هکتار .....
۰	۱	۳	۳	۳	۷/۵ تا کمتر از ۱۰ هکتار .....
۲	۳	۲	۸	۶	۱۰ تا کمتر از ۱۵ هکتار .....
۰	۱	۰	//	۱	۱۵ تا کمتر از ۲۰ هکتار .....
۱	۱	۳	۷	۵	جمع ۲۰ تا کمتر از ۵۰ هکتار .....
۱	۰	۱	۵	۲	۲۰ تا کمتر از ۲۵ هکتار .....
۰	۱	۲	۲	۳	۲۵ تا کمتر از ۳۵ هکتار .....
۰	۰	۰	۰	۰	۳۵ تا کمتر از ۵۰ هکتار .....
۱	۲	۲	۱	۴	جمع ۵۰ هکتار و بیش تر .....
۰	۲	۱	۱	۲	۵۰ تا کمتر از ۱۰۰ هکتار .....
۰	۰	۰	۰	۰	۱۰۰ تا کمتر از ۲۰۰ هکتار .....
۱	۰	۱	//	۲	۲۰۰ تا کمتر از ۵۰۰ هکتار .....
۰	۰	۰	۰	۰	۵۰۰ تا کمتر از ۱۰۰۰ هکتار .....
۰	۰	۰	۰	۰	۱۰۰۰ تا کمتر از ۲۰۰۰ هکتار .....
۰	۰	۰	۰	۰	۲۰۰۰ هکتار و بیش تر .....

۴۳- تعداد بهره‌برداری، مساحت و نوع فعالیت گلخانه بر حسب وسعت گلخانه (بهره‌برداری - هکتار)

تعداد بهره‌برداری محصولات دائمی	تعداد بهره‌برداری محصولات سالانه	تعداد بهره‌برداری گل و گیاهان زینتی	گلخانه		وسعت گلخانه
			مساحت	تعداد بهره‌برداری	
۱۴	۵۸	۷۸	۱۰۲	۱۳۸	جمع .....
۰	۰	۲	//	۲	کمتر از ۱۰۰ مترمربع .....
۰	۰	۰	۰	۰	۱۰۰ تا کمتر از ۲۰۰ مترمربع .....
۰	۳	۳	//	۶	۲۰۰ تا کمتر از ۵۰۰ مترمربع .....
۱	۳	۲	//	۵	۵۰۰ تا کمتر از ۷۵۰ مترمربع .....
۰	۱	۱	//	۲	۷۵۰ تا کمتر از ۱۰۰۰ مترمربع .....
۳	۱۱	۷	۲	۲۰	۱۰۰۰ تا کمتر از ۲۰۰۰ مترمربع .....
۴	۱۸	۱۱	۷	۳۱	۲۰۰۰ تا کمتر از ۵۰۰۰ مترمربع .....
۱	۱۱	۱۵	۱۴	۲۷	۵۰۰۰ تا کمتر از ۷۵۰۰ مترمربع .....
۰	۰	۱	۱	۱	۷۵۰۰ تا کمتر از ۱۰۰۰۰ مترمربع .....
۵	۱۱	۳۶	۷۷	۴۴	یک هکتار و بیش تر .....

۴۴- تعداد بهره‌بردار، مساحت و نوع فعالیت گلخانه بر حسب سن بهره‌بردار (بهره‌برداری - هکتار)

تعداد بهره‌برداری محصولات دائمی	تعداد بهره‌برداری محصولات سالانه	تعداد بهره‌برداری گل و گیاهان زینتی	گلخانه		سن بهره‌بردار
			مساحت	تعداد بهره‌برداری	
۱۱	۵۵	۷۱	۹۵	۱۲۹	جمع .....
۰	۰	۰	۰	۰	کمتر از ۱۵ ساله .....
۰	۰	۰	۰	۰	۱۵-۱۹ ساله .....
۱	۰	۱	۱	۲	۲۰-۲۴ ساله .....
۱	۷	۱۰	۶	۱۷	۲۵-۲۹ ساله .....
۱	۶	۱۱	۱۰	۱۸	۳۰-۳۴ ساله .....
۱	۴	۷	۹	۱۱	۳۵-۳۹ ساله .....
۲	۱۱	۸	۱۶	۱۸	۴۰-۴۴ ساله .....
۱	۷	۱۰	۱۵	۱۷	۴۵-۴۹ ساله .....
۰	۸	۴	۴	۱۲	۵۰-۵۴ ساله .....
۲	۱	۱۰	۲۰	۱۳	۵۵-۵۹ ساله .....
۱	۶	۶	۶	۱۱	۶۰-۶۴ ساله .....
۰	۲	۰	//	۲	۶۵-۶۹ ساله .....
۱	۱	۴	۷	۶	۷۰-۷۴ ساله .....
۰	۱	۱	۱	۲	۷۵-۷۹ ساله .....
۰	۱	۰	//	۱	۸۰ ساله و بیش تر .....



**فصل پنجم**

**دامپروری**





۴۵- بهره‌برداری‌های دارای دام سبک و تعداد دام آن‌ها در روز آمارگیری بر حسب شهرستان (بهره‌برداری - رأس)

فقط گوسفند و بره		کل			شهرستان
تعداد گوسفند و بره	تعداد بهره‌برداری	تعداد دام		تعداد بهره‌برداری	
		بز و بزغاله	گوسفند و بره		
۷۷۸۹۱۰	۱۵۸۰۶	۱۱۵۵۰۰۸	۱۷۹۷۳۴۲	۵۱۴۳۹	خوزستان.....
۳۰۷۹	۳۴۰	۶۸۷۵	۵۰۰۸	۱۲۰۰	آبادان.....
۹۰۵	۳۷	۹۳۹۷	۴۱۳۴	۳۴۳	آغاجاری.....
۷۳۸۲	۲۸۳	۱۶۳۷۳	۳۳۶۷۹	۱۱۱۹	امیدیه.....
۱۱۵۲۵	۵۱۹	۱۷۰۵۷۹	۷۹۴۹۹	۴۵۳۹	اندیکا.....
۱۵۴۲۷	۳۴۱	۹۷۸۹۳	۱۳۲۴۷۴	۲۱۹۵	اندیمشک.....
۱۰۹۷۶۰	۱۴۴۱	۷۹۷۸	۱۵۶۵۷۱	۱۸۸۲	اهواز.....
۲۳۶۸۲	۸۴۸	۲۰۶۷۱۲	۷۹۵۴۴	۶۹۵۳	ایذه.....
۱۴۲۵۵	۶۷۰	۱۰۵۹۳۴	۴۱۶۲۹	۵۱۸۱	باغ‌ملک.....
۳۸۸۳۲	۶۲۳	۴۱۱۸	۵۷۷۱۹	۸۳۴	باوی.....
۴۶۹۲۴	۴۶۴	۵۵۰۲	۸۸۹۸۵	۸۱۹	بندر ماهشهر.....
۸۸۳۸	۲۴۳	۷۵۰۷۸	۴۷۲۴۰	۲۱۵۱	بهبهان.....
۳۹۷۰۲	۴۶۰	۸۳۶	۴۴۲۲۶	۵۱۴	حمیدیه.....
۴۴۹۸	۱۶۵	۳۰۷۳	۶۹۵۶	۳۷۸	خرمشهر.....
۴۴۳۱۴	۱۱۱۷	۱۹۵۷۶۶	۱۹۱۸۳۴	۴۸۵۲	دزفول.....
۳۶۶۶۵	۷۰۸	۱۹۱۶	۵۶۸۳۹	۸۵۱	دشت آزادگان.....
۳۲۵۱۰	۶۷۷	۱۲۸۸۰	۶۱۸۶۸	۱۳۲۱	رامشیر.....
۱۶۷۶۱	۴۸۹	۴۳۵۸۰	۴۹۵۳۴	۲۱۹۶	رامهرمز.....
۴۷۱۱۱	۸۴۱	۱۲۰۱۹	۷۴۴۴۳	۱۵۸۱	شادگان.....
۹۴۷۴۸	۱۵۶۳	۱۵۸۵۸	۱۸۵۳۴۹	۲۲۷۶	شوش.....
۲۹۸۱۲	۸۷۸	۱۸۱۱۳	۵۷۸۱۷	۱۸۸۱	شوشتر.....
۴۷۴۵۴	۴۸۵	۱۹۶۷	۶۲۹۷۳	۶۴۹	کارون.....
۲۲۶۶۱	۶۴۵	۱۶۷۵۴	۵۳۵۸۴	۱۳۵۱	گتوند.....
۱۳۸۸۶	۴۰۴	۶۰۴۷۵	۴۹۷۲۱	۲۱۸۲	لالی.....
۱۳۵۵۷	۳۷۴	۴۰۴۳۸	۴۵۸۹۲	۱۵۶۹	مسجدسلیمان.....
۱۲۱۴۶	۲۹۹	۱۴۳۷۱	۲۹۲۴۶	۸۷۸	هفتگل.....
۲۰۱۲۲	۵۰۰	۷۴۰۴	۵۳۹۴۶	۱۱۰۸	هندیجان.....
۲۲۳۵۶	۳۹۴	۳۱۲۰	۴۶۶۳۵	۶۳۶	هويزه.....



۴۵- بهره‌برداری‌های دارای دام سبک و تعداد دام آن‌ها در روز آمارگیری بر حسب شهرستان (دنباله) (بهره‌برداری - رأس)

گوسفند و بره و بز و بزغاله توأم		فقط بز و بزغاله		شهرستان	
تعداد دام		تعداد بهره‌برداری	تعداد بز و بزغاله		تعداد بهره‌برداری
بز و بزغاله	گوسفند و بره				
۵۹۹۴۱۵	۱۰۱۸۴۳۲	۱۸۰۶۵	۵۵۵۵۹۳	۱۷۵۶۸	خوزستان.....
۲۲۶۷	۱۹۲۹	۱۸۳	۴۶۰۸	۶۷۷	آبادان.....
۴۱۷۲	۳۲۲۹	۹۹	۵۲۲۵	۲۰۷	آغاجاری.....
۱۰۸۳۸	۲۶۲۹۷	۴۸۳	۵۵۳۴	۳۵۳	امیدیه.....
۷۰۲۸۶	۶۷۹۷۳	۱۷۶۷	۱۰۰۲۹۳	۲۲۵۳	اندیکا.....
۷۱۰۱۴	۱۱۷۰۴۷	۱۴۲۸	۲۶۸۷۹	۴۲۶	اندیمشک.....
۷۰۳۱	۴۶۸۱۱	۳۸۰	۹۴۷	۶۱	اهواز.....
۶۳۲۹۳	۵۵۸۶۲	۱۹۶۶	۱۴۳۴۱۹	۴۱۴۰	ایذه.....
۲۵۹۸۹	۲۷۳۷۵	۱۱۳۴	۷۹۹۴۵	۳۳۷۷	باغ‌ملک.....
۳۵۹۶	۱۸۸۸۷	۱۸۷	۵۲۳	۲۵	باوی.....
۴۵۸۹	۴۲۰۶۱	۲۶۷	۹۱۳	۸۸	بندر ماهشهر.....
۳۲۶۸۰	۳۸۴۰۲	۶۷۰	۴۲۳۹۹	۱۲۳۸	بهبهان.....
۶۷۷	۴۵۲۴	۴۰	۱۵۹	۱۵	حمیدیه.....
۱۹۲۸	۲۴۵۸	۱۰۰	۱۱۴۵	۱۱۲	خرمشهر.....
۱۴۶۵۶۷	۱۴۷۵۲۰	۲۸۱۸	۴۹۱۹۹	۹۱۷	دزفول.....
۱۸۴۴	۲۰۱۷۴	۱۲۹	۷۲	۱۴	دشت آزادگان.....
۱۰۴۹۵	۲۹۳۵۸	۵۰۷	۲۳۸۶	۱۳۸	رامشیر.....
۲۳۷۱۶	۳۲۷۷۲	۸۲۷	۱۹۸۶۴	۸۸۰	رامهرمز.....
۸۴۶۷	۲۷۳۳۲	۴۵۵	۳۵۵۲	۲۸۴	شادگان.....
۱۴۷۶۱	۹۰۶۰۱	۶۴۰	۱۰۹۷	۷۳	شوش.....
۱۲۲۱۴	۲۸۰۰۵	۶۲۸	۵۸۹۹	۳۷۵	شوشتر.....
۱۶۴۱	۱۵۵۱۹	۱۲۹	۳۲۶	۳۵	کارون.....
۱۲۴۲۹	۳۰۹۲۴	۵۴۵	۴۳۲۵	۱۶۱	گتوند.....
۲۹۱۸۵	۳۵۸۳۵	۹۹۶	۳۱۲۹۰	۷۸۲	لالی.....
۲۲۲۶۶	۳۲۳۳۵	۷۰۵	۱۸۱۷۳	۴۹۰	مسجدسلیمان.....
۹۲۵۵	۱۷۱۰۰	۳۶۴	۵۱۱۶	۲۱۵	هفتگل.....
۵۲۶۶	۳۳۸۲۳	۳۹۸	۲۱۳۸	۲۱۰	هندیجان.....
۲۹۵۲	۲۴۲۷۹	۲۲۰	۱۶۸	۲۲	هویزه.....

۴۶- بهره‌برداری‌های دارای دام سبک و تعداد دام آن‌ها در روز آمارگیری بر حسب تعداد دام سبک (بهره‌برداری- رأس)

فقط گوسفند و بره		کل			تعداد دام سبک
تعداد گوسفند و بره	تعداد بهره‌برداری	تعداد دام		تعداد بهره‌برداری	
		بز و بزغاله	گوسفند و بره		
۷۷۱۹۱۰	۱۵۱۰۶	۱۱۵۵۰۰۱	۱۷۹۷۳۴۲	۵۱۴۳۹	جمع.....
۴۹۳۷۷	۷۶۰۶	۷۶۲۶۲	۶۴۲۳۳	۱۸۹۲۰	جمع کمتر از ۲۰ رأس.....
۳۰۳۳	۱۸۰۶	۲۴۴۹	۳۰۸۹	۳۲۳۲	۱-۲ رأس.....
۴۹۳۰	۱۴۱۱	۶۱۵۵	۵۳۶۸	۳۲۸۳	۳-۴ رأس.....
۱۱۳۲۹	۱۸۴۴	۱۷۰۲۳	۱۴۰۰۷	۴۸۹۵	۵-۹ رأس.....
۳۰۰۸۵	۲۵۴۵	۵۰۶۳۵	۴۱۷۶۸	۷۵۱۰	۱۰-۱۹ رأس.....
۲۲۸۶۸۷	۵۷۱۱	۵۰۶۹۳۶	۴۹۷۹۱۵	۲۲۸۹۴	جمع ۲۰-۹۹ رأس.....
۳۴۵۵۶	۱۶۵۸	۶۵۵۴۸	۵۴۹۷۴	۵۶۳۲	۲۰-۲۹ رأس.....
۳۴۹۹۸	۱۱۴۵	۶۸۶۴۳	۶۳۰۰۴	۴۲۱۴	۳۰-۳۹ رأس.....
۲۹۲۲۹	۷۲۲	۷۳۱۳۳	۶۲۴۹۲	۳۲۹۷	۴۰-۴۹ رأس.....
۵۹۶۳۱	۱۱۸۹	۹۶۲۲۶	۱۰۵۰۱۲	۳۹۷۱	۵۰-۵۹ رأس.....
۴۲۰۱۱	۶۵۱	۱۱۵۱۳۸	۱۱۴۹۸۱	۳۵۵۲	۶۰-۷۴ رأس.....
۲۸۲۶۲	۳۴۶	۸۸۲۴۷	۹۷۴۵۱	۲۲۲۹	۷۵-۹۹ رأس.....
۵۰۰۸۴۷	۲۴۸۹	۵۷۱۸۱۱	۱۲۳۵۱۹۵	۹۶۲۵	جمع ۱۰۰ رأس و بیش‌تر.....
۱۰۳۷۴۴	۹۸۷	۲۰۴۱۵۳	۲۷۲۷۲۳	۴۳۴۴	۱۰۰-۱۴۹ رأس.....
۷۰۳۸۵	۴۶۲	۱۱۹۳۹۴	۱۹۱۹۰۲	۱۹۶۴	۱۵۰-۱۹۹ رأس.....
۱۸۸۵۸۷	۷۸۸	۱۸۵۷۱۰	۴۶۲۹۰۳	۲۶۴۹	۲۰۰-۳۹۹ رأس.....
۳۹۹۵۳	۹۹	۲۷۶۵۸	۹۶۱۰۸	۲۹۶	۴۰۰-۴۹۹ رأس.....
۹۸۱۷۸	۱۵۳	۳۴۸۹۵	۲۱۱۵۵۸	۳۷۲	۵۰۰ رأس و بیش‌تر.....



۴۶- بهره‌برداری‌های دارای دام سبک و تعداد دام آن‌ها در روز آمارگیری بر حسب تعداد دام سبک (دنباله)

(بهره‌برداری - رأس)

گوسفند و بره و بز و بزغاله توأم		فقط بز و بزغاله		تعداد دام سبک	
تعداد دام		تعداد بهره‌برداری	تعداد بز و بزغاله		
بز و بزغاله	گوسفند و بره				
۵۹۹۴۱۵	۱۰۱۸۴۳۲	۱۸۰۶۵	۵۵۵۵۹۳	۱۷۵۶۸	جمع .....
۱۳۵۳۷	۱۴۸۵۶	۲۶۶۷	۶۲۷۲۴	۸۶۴۷	جمع کمتر از ۲۰ رأس .....
۵۷	۵۷	۵۷	۲۳۹۲	۱۳۷۰	۱-۲ رأس .....
۴۳۹	۴۳۸	۲۴۳	۵۷۱۶	۱۶۲۸	۳-۴ رأس .....
۲۵۴۱	۲۶۷۸	۷۵۹	۱۴۴۸۲	۲۲۹۲	۵-۹ رأس .....
۱۰۵۰۱	۱۱۶۸۴	۱۶۰۸	۴۰۱۳۴	۳۳۵۷	۱۰-۱۹ رأس .....
۲۱۰۸۲۴	۲۶۹۲۲۸	۹۶۵۷	۲۹۶۱۱۲	۷۵۲۶	جمع ۲۰-۹۹ رأس .....
۱۷۵۲۸	۲۰۴۱۸	۱۶۶۹	۴۸۰۲۱	۲۳۰۵	۲۰-۲۹ رأس .....
۲۲۳۳۳	۲۸۰۰۶	۱۵۵۶	۴۶۳۱۰	۱۵۱۲	۳۰-۳۹ رأس .....
۲۶۶۷۶	۳۳۲۶۳	۱۴۳۲	۴۶۴۵۷	۱۱۴۴	۴۰-۴۹ رأس .....
۳۴۷۸۳	۴۵۳۸۱	۱۵۵۹	۶۱۴۴۴	۱۲۲۲	۵۰-۵۹ رأس .....
۵۵۹۱۴	۷۲۹۷۱	۱۹۸۰	۵۹۲۲۴	۹۲۱	۶۰-۷۴ رأس .....
۵۳۵۹۱	۶۹۱۸۹	۱۴۶۱	۳۴۶۵۶	۴۲۲	۷۵-۹۹ رأس .....
۳۷۵۰۵۳	۷۳۴۳۴۸	۵۷۴۱	۱۹۶۷۵۷	۱۳۹۵	جمع ۱۰۰ رأس و بیش تر .....
۱۱۲۹۱۸	۱۶۸۹۷۹	۲۴۹۸	۹۱۲۳۵	۸۵۹	۱۰۰-۱۴۹ رأس .....
۷۵۳۰۱	۱۲۱۵۱۸	۱۲۱۷	۴۴۰۹۳	۲۸۵	۱۵۰-۱۹۹ رأس .....
۱۳۳۶۶۱	۲۷۴۳۱۶	۱۶۳۱	۵۲۰۴۹	۲۳۱	۲۰۰-۳۹۹ رأس .....
۲۱۱۷۸	۵۶۱۵۵	۱۸۱	۶۴۸۰	۱۶	۴۰۰-۴۹۹ رأس .....
۳۱۹۹۵	۱۱۳۳۸۰	۲۱۴	۲۹۰۰	۵	۵۰۰ رأس و بیش تر .....

## ۴۷- بهره‌برداری‌های دارای گوسفند و بره در روز آمارگیری و تعداد دام آن‌ها بر حسب شهرستان (بهره‌برداری - رأس)

تعداد گوسفند و بره در روز آمارگیری			تعداد بهره‌برداری	شهرستان
نر	ماده	جمع		
۱۹۴۲۳۹	۱۶۰۳۱۰۳	۱۷۹۷۳۴۲	۳۳۸۱۷۰	خوزستان.....
۱۴۷۷	۳۵۳۲	۵۰۰۸	۵۲۳	آبادان.....
۳۱۷	۳۸۱۷	۴۱۳۴	۱۳۶	آغاجاری.....
۳۰۱۶	۳۰۶۶۳	۳۳۶۷۹	۷۶۶	امیدیه.....
۵۶۱۰	۷۳۸۸۹	۷۹۴۹۹	۲۲۸۶	اندیکا.....
۹۶۰۳	۱۲۲۸۷۱	۱۳۲۴۷۴	۱۷۶۹	اندیمشک.....
۱۷۸۶۷	۱۳۸۷۰۵	۱۵۶۵۷۱	۱۸۲۰	اهواز.....
۵۵۳۷	۷۴۰۰۶	۷۹۵۴۴	۲۸۱۴	ایذه.....
۳۳۶۳	۳۸۲۶۷	۴۱۶۲۹	۱۸۰۴	باغ‌ملک.....
۵۵۲۱	۵۲۱۹۹	۵۷۷۱۹	۸۰۹	باوی.....
۱۴۶۷۲	۷۴۳۱۴	۸۸۹۸۵	۷۳۱	بندر ماهشهر.....
۴۳۷۴	۴۲۸۶۵	۴۷۲۴۰	۹۱۳	بهبهان.....
۷۰۶۷	۳۷۱۵۹	۴۴۲۲۶	۴۹۹	حمیدیه.....
۲۴۴۵	۴۵۱۱	۶۹۵۶	۲۶۵	خرمشهر.....
۲۰۲۹۵	۱۷۱۵۳۹	۱۹۱۸۳۴	۳۹۳۵	دزفول.....
۱۱۳۴۲	۴۵۴۹۷	۵۶۸۳۹	۸۳۷	دشت آزادگان.....
۴۹۶۷	۵۶۹۰۱	۶۱۸۶۸	۱۱۸۳	رامشیر.....
۳۶۸۱	۴۵۸۵۲	۴۹۵۳۴	۱۳۱۶	رامهرمز.....
۱۱۵۱۸	۶۲۹۲۵	۷۴۴۴۳	۱۲۹۷	شادگان.....
۱۹۴۷۳	۱۶۵۸۷۶	۱۸۵۳۴۹	۲۲۰۳	شوش.....
۵۶۲۱	۵۲۱۹۶	۵۷۸۱۷	۱۵۰۶	شوشتر.....
۹۴۴۱	۵۳۵۳۲	۶۲۹۷۳	۶۱۴	کارون.....
۴۸۶۹	۴۸۷۱۶	۵۳۵۸۴	۱۱۹۰	گتوند.....
۴۸۱۹	۴۴۹۰۱	۴۹۷۲۱	۱۴۰۰	لالی.....
۳۴۵۲	۴۲۴۴۱	۴۵۸۹۲	۱۰۷۹	مسجدسلیمان.....
۱۷۵۶	۲۷۴۹۱	۲۹۲۴۶	۶۶۳	هفتگل.....
۴۲۱۶	۴۹۷۳۰	۵۳۹۴۶	۸۹۸	هندیجان.....
۷۹۲۴	۳۸۷۱۱	۴۶۶۳۵	۶۱۴	هويزه.....

۴۸- بهره‌برداری‌های دارای گوسفند و بره در روز آمارگیری و تعداد دام آن‌ها بر حسب وسعت اراضی کشاورزی (بهره‌برداری - رأس)

تعداد گوسفند و بره در روز آمارگیری			تعداد بهره‌برداری	وسعت اراضی کشاورزی
نر	ماده	جمع		
۱۹۴۳۳۹	۱۶۰۳۱۰۳	۱۱۷۹۷۳۴۲	۳۳۸۱۷۰	جمع .....
۸۰۷۶۳	۵۸۵۶۴۰	۶۶۶۴۰۲	۱۲۸۴۷	بدون زمین کشاورزی .....
۳۹۴۲	۲۲۰۹۰	۲۶۰۳۱	۱۱۱۵	جمع کمتر از ۱ هکتار .....
۱۵۵۷	۷۴۱۲	۸۹۶۹	۳۱۶	کمتر از ۰/۱ هکتار .....
۳۲۲	۲۱۲۷	۲۴۴۹	۱۳۶	۰/۱ تا کمتر از ۰/۲ هکتار .....
۸۸۱	۴۶۹۲	۵۵۷۲	۲۷۱	۰/۲ تا کمتر از ۰/۵ هکتار .....
۱۱۸۳	۷۸۵۹	۹۰۴۲	۳۹۳	۰/۵ تا کمتر از ۱ هکتار .....
۲۳۵۷۸	۲۰۳۴۹۴	۲۲۷۰۷۲	۶۶۰۹	جمع ۱ تا کمتر از ۵ هکتار .....
۵۹۴۸	۴۵۸۵۰	۵۱۷۹۸	۱۶۹۴	۱ تا کمتر از ۲ هکتار .....
۶۹۲۹	۵۷۵۴۲	۶۴۴۷۰	۱۹۶۷	۲ تا کمتر از ۳ هکتار .....
۵۷۱۴	۵۳۸۳۹	۵۹۵۵۲	۱۶۲۵	۳ تا کمتر از ۴ هکتار .....
۴۹۸۸	۴۶۲۶۴	۵۱۲۵۲	۱۳۲۳	۴ تا کمتر از ۵ هکتار .....
۴۲۵۱۴	۴۱۳۱۲۹	۴۵۵۶۴۳	۸۹۵۹	جمع ۵ تا کمتر از ۲۰ هکتار .....
۱۴۲۹۹	۱۳۷۳۶۰	۱۵۱۶۵۹	۳۵۵۲	۵ تا کمتر از ۷/۵ هکتار .....
۴۶۴۲	۵۱۱۸۷	۵۵۸۲۹	۱۱۵۸	۷/۵ تا کمتر از ۱۰ هکتار .....
۱۶۱۴۱	۱۴۸۷۳۴	۱۶۴۸۷۵	۲۹۹۳	۱۰ تا کمتر از ۱۵ هکتار .....
۷۴۳۲	۷۵۸۴۸	۸۳۲۸۰	۱۲۵۶	۱۵ تا کمتر از ۲۰ هکتار .....
۲۲۸۸۲	۲۰۵۷۹۸	۲۲۸۶۸۰	۲۹۳۳	جمع ۲۰ تا کمتر از ۵۰ هکتار .....
۸۸۳۵	۸۰۶۳۳	۸۹۴۶۸	۱۲۹۰	۲۰ تا کمتر از ۲۵ هکتار .....
۶۲۵۶	۶۸۶۵۸	۷۴۹۱۴	۱۰۱۹	۲۵ تا کمتر از ۳۵ هکتار .....
۷۷۹۱	۵۶۵۰۷	۶۴۲۹۸	۶۲۴	۳۵ تا کمتر از ۵۰ هکتار .....
۲۰۵۶۱	۱۷۲۹۵۳	۱۹۳۵۱۴	۱۴۰۸	جمع ۵۰ هکتار و بیش تر .....
۱۱۹۴۴	۹۹۷۰۵	۱۱۱۶۴۹	۹۶۲	۵۰ تا کمتر از ۱۰۰ هکتار .....
۶۰۸۲	۵۲۱۴۷	۵۸۲۲۹	۳۵۹	۱۰۰ تا کمتر از ۲۰۰ هکتار .....
۲۲۴۶	۱۸۶۸۰	۲۰۹۲۶	۸۰	۲۰۰ تا کمتر از ۵۰۰ هکتار .....
۲۸۹	۲۴۲۱	۲۷۱۰	۸	۵۰۰ تا کمتر از ۱۰۰۰ هکتار .....
.	.	.	.	۱۰۰۰ تا کمتر از ۲۰۰۰ هکتار .....
.	.	.	.	۲۰۰۰ هکتار و بیش تر .....

۴۹- بهره‌برداری‌های دارای گوسفند و بره در روز آمارگیری و تعداد دام آن‌ها بر حسب سن بهره‌بردار (بهره‌برداری - رأس)

تعداد گوسفند و بره در روز آمارگیری			تعداد بهره‌برداری	سن بهره‌بردار
نر	ماده	جمع		
۱۹۰۴۵۱	۱۵۹۴۴۷۰	۱۷۸۴۹۲۱	۳۳۷۹۱	جمع.....
۱۴	۶۹	۸۳	۵	کمتر از ۱۵ ساله .....
۴۳۱	۳۷۱۲	۴۱۴۳	۸۹	۱۵-۱۹ ساله .....
۳۰۲۵	۲۸۴۸۴	۳۱۵۰۹	۶۹۵	۲۰-۲۴ ساله .....
۱۰۹۱۳	۹۵۳۲۵	۱۰۶۲۳۸	۲۰۳۹	۲۵-۲۹ ساله .....
۱۵۷۸۴	۱۱۹۶۹۲	۱۳۵۴۷۶	۲۹۲۸	۳۰-۳۴ ساله .....
۱۹۸۸۴	۱۶۲۰۷۳	۱۸۱۹۵۷	۳۶۹۷	۳۵-۳۹ ساله .....
۲۷۰۰۳	۱۹۴۸۱۵	۲۲۱۸۱۷	۴۳۰۳	۴۰-۴۴ ساله .....
۲۲۸۲۴	۱۷۹۳۹۲	۲۰۲۲۱۶	۳۹۱۳	۴۵-۴۹ ساله .....
۲۸۰۵۲	۲۲۳۱۸۵	۲۵۱۲۳۷	۴۴۷۲	۵۰-۵۴ ساله .....
۱۸۳۴۷	۱۶۸۴۹۰	۱۸۶۸۳۸	۳۴۷۶	۵۵-۵۹ ساله .....
۱۶۸۰۹	۱۶۵۳۶۲	۱۸۲۱۷۱	۳۰۴۰	۶۰-۶۴ ساله .....
۹۵۱۱	۸۱۲۶۶	۹۰۷۷۷	۱۵۹۹	۶۵-۶۹ ساله .....
۸۲۶۴	۷۳۴۵۴	۸۱۷۱۸	۱۳۴۱	۷۰-۷۴ ساله .....
۴۹۲۴	۴۷۶۹۱	۵۲۶۱۵	۱۰۰۳	۷۵-۷۹ ساله .....
۴۶۷۳	۵۱۴۶۱	۵۶۱۳۵	۱۱۹۹	۸۰ ساله و بیش تر .....

۵۰- بهره‌برداری‌های دارای گوسفند و بره در روز آمارگیری و تعداد دام آن‌ها بر حسب تعداد گوسفند و بره

(بهره‌برداری - رأس)

تعداد گوسفند و بره در روز آمارگیری			تعداد بهره‌برداری	تعداد گوسفند و بره
نر	ماده	جمع		
۱۹۴۲۳۹	۱۶۰۳۱۰۳	۱۷۹۷۳۴۲	۳۳۸۱۷۰	جمع.....
۱۵۳۱۳	۸۰۱۹۲	۹۵۵۰۵	۱۳۳۲۵	جمع کمتر از ۲۰ رأس.....
۱۴۱۸	۲۸۲۹	۴۲۴۷	۲۵۵۱	۱-۲ رأس.....
۱۸۴۸	۵۸۴۸	۷۶۹۶	۲۱۹۹	۳-۴ رأس.....
۳۴۷۷	۱۶۲۷۶	۱۹۷۵۳	۳۲۰۷	۵-۹ رأس.....
۸۵۶۹	۵۵۲۴۰	۶۳۸۰۹	۵۳۶۸	۱۰-۱۹ رأس.....
۵۹۵۷۴	۵۴۲۸۶۹	۶۰۲۴۴۲	۱۴۷۹۲	جمع ۲۰-۹۹ رأس.....
۹۵۶۰	۷۶۴۷۲	۸۶۰۳۲	۴۱۰۷	۲۰-۲۹ رأس.....
۱۰۲۱۳	۸۲۹۶۶	۹۳۱۷۹	۳۰۴۷	۳۰-۳۹ رأس.....
۸۰۳۱	۷۰۴۱۵	۷۸۴۴۶	۱۹۳۶	۴۰-۴۹ رأس.....
۱۳۷۴۵	۱۳۰۳۳۶	۱۴۴۰۸۲	۲۸۷۰	۵۰-۵۹ رأس.....
۱۰۹۶۷	۱۰۷۸۳۳	۱۱۸۸۰۱	۱۸۳۱	۶۰-۷۴ رأس.....
۷۰۵۷	۷۴۸۴۶	۸۱۹۰۳	۱۰۰۱	۷۵-۹۹ رأس.....
۱۱۹۳۵۳	۹۸۰۰۴۳	۱۰۹۹۳۹۶	۵۷۵۳	جمع ۱۰۰ رأس و بیش تر.....
۲۵۳۵۰	۲۴۱۷۲۷	۲۶۷۰۷۷	۲۵۱۶	۱۰۰-۱۴۹ رأس.....
۱۶۷۵۵	۱۵۷۹۳۸	۱۷۴۶۹۳	۱۱۲۹	۱۵۰-۱۹۹ رأس.....
۴۲۱۷۷	۳۴۷۱۳۳	۳۸۹۳۱۰	۱۶۱۹	۲۰۰-۳۹۹ رأس.....
۱۰۲۲۶	۶۹۲۳۹	۷۹۴۶۵	۱۹۵	۴۰۰-۴۹۹ رأس.....
۲۴۸۴۶	۱۶۴۰۰۶	۱۸۸۸۵۲	۲۹۳	۵۰۰ رأس و بیش تر.....



۵۱- بهره‌برداری‌های دارای بز و بزغاله در روز آمارگیری و تعداد دام آن‌ها بر حسب شهرستان (بهره‌برداری - رأس)

تعداد بز و بزغاله در روز آمارگیری			تعداد بهره‌برداری	شهرستان
نر	ماده	جمع		
۱۱۳۴۴۰	۱۰۴۱۵۶۸	۱۱۵۵۰۰۸	۳۵۶۳۳	خوزستان.....
۱۸۴۵	۵۰۳۰	۶۸۷۵	۸۶۰	آبادان.....
۱۰۳۰	۸۳۶۷	۹۳۹۷	۳۰۶	آغاجاری.....
۲۰۴۰	۱۴۳۳۳	۱۶۳۷۳	۸۳۶	امیدیه.....
۱۶۷۱۳	۱۵۳۸۶۶	۱۷۰۵۷۹	۴۰۲۰	اندیکا.....
۷۱۶۹	۹۰۷۲۳	۹۷۸۹۳	۱۸۵۴	اندیمشک.....
۹۷۰	۷۰۰۷	۷۹۷۸	۴۴۱	اهواز.....
۱۴۸۴۶	۱۹۱۸۶۶	۲۰۶۷۱۲	۶۱۰۶	ایذه.....
۸۲۸۲	۹۷۶۵۲	۱۰۵۹۳۴	۴۵۱۱	باغ‌ملک.....
۶۱۶	۳۵۰۲	۴۱۱۸	۲۱۲	باوی.....
۱۲۸۴	۴۲۱۸	۵۵۰۲	۳۵۵	بندر ماهشهر.....
۸۱۳۹	۶۶۹۳۹	۷۵۰۷۸	۱۹۰۸	بهبهان.....
۲۰۵	۶۳۱	۸۳۶	۵۵	حمیدیه.....
۱۰۴۹	۲۰۲۴	۳۰۷۳	۲۱۳	خرمشهر.....
۲۰۷۵۲	۱۷۵۰۱۴	۱۹۵۷۶۶	۳۷۳۵	دزفول.....
۳۵۲	۱۵۶۴	۱۹۱۶	۱۴۳	دشت آزادگان.....
۱۴۴۶	۱۱۴۳۵	۱۲۸۸۰	۶۴۴	رامشیر.....
۳۸۳۸	۳۹۷۴۲	۴۳۵۸۰	۱۷۰۷	رامهرمز.....
۲۹۲۳	۹۰۹۶	۱۲۰۱۹	۷۳۹	شادگان.....
۲۲۹۳	۱۳۵۶۵	۱۵۸۵۸	۷۱۳	شوش.....
۱۶۰۹	۱۶۵۰۴	۱۸۱۱۳	۱۰۰۳	شوشتر.....
۵۳۳	۱۴۳۴	۱۹۶۷	۱۶۴	کارون.....
۲۲۹۱	۱۴۴۶۳	۱۶۷۵۴	۷۰۶	گتوند.....
۷۸۳۲	۵۲۶۴۴	۶۰۴۷۵	۱۷۷۸	لالی.....
۳۰۴۸	۳۷۳۹۱	۴۰۴۳۸	۱۱۹۵	مسجدسلیمان.....
۹۷۳	۱۳۳۹۸	۱۴۳۷۱	۵۷۹	هفتگل.....
۹۵۶	۶۴۴۷	۷۴۰۴	۶۰۹	هندیجان.....
۴۰۷	۲۷۱۴	۳۱۲۰	۲۴۲	هویزه.....

۵۲- بهره‌برداری‌های دارای گاو و گوساله در روز آمارگیری و تعداد دام آن‌ها بر حسب شهرستان (بهره‌برداری - رأس)

تعداد گاو و گوساله در روز آمارگیری			تعداد بهره‌برداری	شهرستان
نر	ماده	جمع		
۵۷۹۴۵	۲۰۶۲۳۵	۲۶۴۱۸۰	۵۰۰۱۲	خوزستان.....
۹۸۵	۳۰۲۲	۴۰۰۷	۱۱۲۲	آبادان.....
۵۶	۳۱۲	۳۶۸	۱۰۳	آغاجاری.....
۳۴۳۸	۳۶۰۸	۷۰۴۶	۹۴۵	امیدیه.....
۱۱۵۵	۶۹۳۲	۸۰۸۷	۲۵۲۲	اندیکا.....
۷۴۱	۴۲۷۷	۵۰۱۸	۷۸۸	اندیمشک.....
۳۵۱۹	۱۵۵۲۵	۱۹۰۴۴	۳۴۳۷	اهواز.....
۲۸۶۷	۱۲۷۲۸	۱۵۵۹۵	۴۷۴۱	ایذه.....
۲۰۰۲	۱۰۴۰۹	۱۲۴۱۱	۳۲۴۶	باغ‌ملک.....
۱۰۶۷	۶۹۷۷	۸۰۴۴	۱۸۱۹	باوی.....
۱۹۹۹	۵۱۹۴	۷۱۹۲	۹۱۷	بندر ماهشهر.....
۸۹۹۲	۱۱۳۱۵	۲۰۳۰۶	۲۲۱۶	بهبهان.....
۲۲۰۵	۵۶۴۷	۷۸۵۲	۱۳۳۴	حمیدیه.....
۸۵۶	۱۷۶۳	۲۶۱۹	۶۲۵	خرمشهر.....
۲۳۹۷	۱۱۸۲۳	۱۴۲۲۰	۲۱۷۷	دزفول.....
۲۳۳۰	۷۱۱۳	۹۴۴۳	۱۸۶۵	دشت آزادگان.....
۶۰۴	۴۱۶۵	۴۷۶۹	۱۲۳۷	رامشیر.....
۴۴۹۵	۶۷۳۱	۱۱۲۲۶	۲۱۹۵	رامهرمز.....
۵۹۱۶	۲۳۷۷۰	۲۹۶۸۵	۳۴۰۱	شادگان.....
۴۴۰۲	۲۴۷۳۲	۲۹۱۴۵	۵۱۶۶	شوش.....
۲۳۶۶	۱۵۳۸۶	۱۷۷۵۲	۳۳۴۷	شوشتر.....
۱۳۲۳	۶۰۳۶	۷۳۵۸	۱۳۵۷	کارون.....
۵۶۰	۳۵۵۲	۴۱۱۲	۱۰۸۱	گتوند.....
۳۴۷	۲۷۱۵	۳۰۶۲	۱۱۸۵	لالی.....
۱۲۹۱	۴۱۷۷	۵۴۶۸	۸۶۷	مسجدسلیمان.....
۳۳۹	۱۷۹۵	۲۱۴۵	۵۴۹	هفتگل.....
۷۳۹	۲۲۵۶	۲۹۹۴	۶۸۱	هندیجان.....
۹۵۶	۴۲۷۶	۵۲۳۲	۱۰۹۱	هويزه.....

۵۳- بهره‌برداری‌های دارای گاو و گوساله در روز آمارگیری و تعداد دام آن‌ها بر حسب تعداد دام سنگین (بهره‌برداری- رأس)

تعداد گاو و گوساله در روز آمارگیری			تعداد بهره‌برداری	تعداد دام سنگین
نر	ماده	جمع		
۵۷۹۴۵	۲۰۶۲۳۵	۲۶۴۱۸۰	۵۰۰۱۲	جمع.....
۲۰۱۵۴	۱۰۹۲۰۸	۱۲۹۳۶۲	۴۳۸۴۲	جمع کمتر از ۱۰ رأس.....
۱۹۰	۸۲۶۰	۸۴۴۹	۸۴۴۹	۱ رأس.....
۳۵۷۷	۲۵۸۱۳	۲۹۳۹۰	۱۴۷۳۵	۲ رأس.....
۲۷۵۲	۱۶۴۲۹	۱۹۱۸۱	۶۴۵۱	۳ رأس.....
۴۰۲۴	۱۹۰۴۲	۲۳۰۶۶	۵۸۴۸	۴ رأس.....
۳۰۶۸	۱۳۶۲۱	۱۶۶۸۹	۳۴۰۵	۵ رأس.....
۴۰۹۴	۱۶۲۲۸	۲۰۳۲۳	۳۳۴۵	۶-۷ رأس.....
۲۴۴۹	۹۸۱۵	۱۲۲۶۴	۱۶۰۸	۸-۹ رأس.....
۱۷۴۴۵	۶۳۶۸۶	۸۱۱۳۱	۵۴۹۷	جمع ۱۰-۴۹ رأس.....
۴۹۸۷	۲۰۷۲۳	۲۵۷۱۰	۲۵۹۹	۱۰-۱۴ رأس.....
۲۷۳۹	۱۰۶۴۹	۱۳۳۸۸	۹۹۰	۱۵-۱۹ رأس.....
۴۲۰۷	۱۶۰۲۸	۲۰۲۳۴	۱۰۹۸	۲۰-۲۹ رأس.....
۳۱۱۰	۹۶۰۸	۱۲۷۱۸	۵۱۸	۳۰-۳۹ رأس.....
۲۴۰۲	۶۶۸۰	۹۰۸۲	۲۹۳	۴۰-۴۹ رأس.....
۷۵۱۷	۱۴۹۷۸	۲۲۴۹۵	۴۹۸	جمع ۵۰-۹۹ رأس.....
۲۱۹۴	۶۲۱۶	۸۴۱۰	۲۱۷	۵۰-۵۹ رأس.....
۲۵۳۲	۴۹۹۷	۷۵۲۹	۱۷۰	۶۰-۷۴ رأس.....
۲۷۹۱	۳۷۶۴	۶۵۵۵	۱۱۱	۷۵-۹۹ رأس.....
۱۲۸۲۹	۱۸۳۶۳	۳۱۱۹۲	۱۷۶	جمع ۱۰۰ رأس و بیش‌تر.....
۴۹۹۳	۷۲۷۲	۱۲۲۶۵	۱۲۶	۱۰۰-۱۹۹ رأس.....
۳۹۹۶	۵۱۹۹	۹۱۹۵	۴۲	۲۰۰-۴۹۹ رأس.....
۳۸۴۰	۵۸۹۲	۹۷۳۲	۸	۵۰۰ رأس و بیش‌تر.....

۵۴- بهره‌برداری‌های دارای گاومیش و بچه گاومیش در روز آمارگیری و تعداد دام آن‌ها بر حسب شهرستان (بهره‌برداری- رأس)

تعداد گاومیش و بچه گاومیش در روز آمارگیری			تعداد بهره‌برداری	شهرستان
نر	ماده	جمع		
۹۹۷۲	۵۲۱۲۳	۶۲۰۹۵	۵۴۴۴	خوزستان.....
۲۵۷	۸۸۰	۱۱۳۷	۷۶	آبادان.....
.	.	.	.	آغاجاری.....
۴۱	۲۵۵	۲۹۶	۷	امیدیه.....
۳	۲۳	۲۶	۷	اندیکا.....
۱۰۵	۳۹۵	۵۰۰	۴۹	اندیمشک.....
۱۳۳۲	۴۷۵۴	۶۰۸۶	۴۶۶	اهواز.....
۴۶	۱۹۲	۲۳۸	۳۵	ایذه.....
⊙	⊙	⊙	۱	باغ‌ملک.....
۱۸۸	۹۳۰	۱۱۱۸	۷۲	باوی.....
۳۴	۹۲	۱۲۶	۲۱	بندر ماهشهر.....
.	.	.	.	بهبهان.....
۶۶۴	۱۶۶۴	۲۳۲۸	۱۰۷	حمیدیه.....
۳۰۳	۷۱۰	۱۰۱۳	۶۵	خرمشهر.....
۲۴۳۵	۱۲۱۷۴	۱۴۶۰۹	۱۱۳۹	دزفول.....
۶۱۱	۳۵۹۱	۴۲۰۲	۳۴۹	دشت آزادگان.....
۳	۲۷	۳۰	۸	رامشیر.....
۷۲	۵۶۱	۶۳۳	۹۵	رامهرمز.....
۶۴۶	۳۰۶۲	۳۷۰۸	۲۴۸	شادگان.....
۱۴۷۹	۹۹۰۲	۱۱۳۸۲	۱۶۲۷	شوش.....
۷۸۷	۵۰۷۳	۵۸۶۱	۶۳۱	شوشتر.....
۴۰۶	۳۳۳۲	۳۷۳۸	۱۵۲	کارون.....
۲۳۹	۹۲۴	۱۱۶۳	۷۱	گتوند.....
.	.	.	.	لالی.....
۹۴	۴۵۵	۵۴۹	۵۴	مسجدسلیمان.....
.	۳	۳	۳	هفتگل.....
⊙	⊙	⊙	۱	هندیجان.....
۲۲۴	۳۱۲۲	۳۳۴۷	۱۶۱	هویزه.....

۵۵- بهره‌برداری‌های دارای شتر و بچه شتر در روز آمارگیری و تعداد دام آن‌ها بر حسب شهرستان (بهره‌برداری - نفر)

تعداد شتر و بچه شتر در روز آمارگیری			تعداد بهره‌برداری	شهرستان
نر	ماده	جمع		
۲۹۹	۲۲۹۶	۲۵۹۴	۱۱۷	خوزستان.....
۰	۰	۰	۰	آبادان.....
۰	۰	۰	۰	آغاجاری.....
۵	۱۳۴	۱۳۹	۱۵	امیدیه.....
۰	۰	۰	۰	اندیکا.....
۰	۰	۰	۰	اندیمشک.....
۲۴	۶	۳۰	۳	اهواز.....
۰	۰	۰	۰	ایذه.....
۰	۰	۰	۰	باغ‌ملک.....
⊙	⊙	⊙	۲	باوی.....
⊙	⊙	⊙	۱	بندر ماهشهر.....
⊙	⊙	⊙	۱	بهبهان.....
۸	۳۱	۳۹	۶	حمیدیه.....
⊙	⊙	⊙	۱	خرمشهر.....
۱۴	۴۰	۵۴	۳	دزفول.....
⊙	⊙	⊙	۲	دشت آزادگان.....
⊙	⊙	⊙	۲	رامشیر.....
۰	۰	۰	۰	رامهرمز.....
⊙	⊙	⊙	۱	شادگان.....
۱۵۰	۶۳۶	۷۸۶	۳۶	شوش.....
⊙	⊙	⊙	۱	شوشتر.....
⊙	⊙	⊙	۱	کارون.....
۰	۰	۰	۰	گتوند.....
۰	۰	۰	۰	لالی.....
۰	۰	۰	۰	مسجدسلیمان.....
۰	۰	۰	۰	هفتگل.....
۷	۳۰۰	۳۰۷	۱۵	هندیجان.....
۶۸	۹۸۷	۱۰۵۵	۲۸	هويزه.....

۵۶- بهره‌برداری‌های دارای پرورش ماهی طی ۳۶۵ روز گذشته به تفکیک ماهیان سرد آبی و گرم آبی بر حسب شهرستان (بهره‌برداری)

تعداد بهره‌برداری			تعداد کل بهره‌برداری	شهرستان
ماهیان گرم آبی و سرد آبی توأم	فقط ماهیان گرم آبی	فقط ماهیان سرد آبی		
۲۰	۷۵۲	۵۲	۷۸۴	خوزستان.....
۰	۸	۲	۱۰	آبادان.....
۰	۰	۰	۰	آغاجاری.....
۰	۰	۰	۰	امیدیه.....
۰	۰	۶	۶	اندیکا.....
۰	۲	۱	۳	اندیمشک.....
۰	۴۳	۰	۴۳	اهواز.....
۰	۰	۳	۳	ایذه.....
۰	۰	۰	۰	باغ‌ملک.....
۰	۱۱	۱	۱۲	باوی.....
۰	۱	۰	۱	بندر ماهشهر.....
۰	۴	۰	۴	بهبهان.....
۰	۲۲	۱۳	۳۵	حمیدیه.....
۰	۱۱۵	۰	۱۱۵	خرمشهر.....
۱	۷۴	۲	۷۵	دزفول.....
۰	۱۴	۱	۱۵	دشت آزادگان.....
۰	۱۰	۰	۱۰	رامشیر.....
۰	۰	۰	۰	رامهرمز.....
۱۸	۱۵۳	۲۰	۱۵۵	شادگان.....
۰	۹۶	۰	۹۶	شوش.....
۰	۹۸	۱	۹۹	شوستر.....
۱	۹۳	۱	۹۳	کارون.....
۰	۱	۰	۱	گتوند.....
۰	۰	۰	۰	لالی.....
۰	۰	۰	۰	مسجدسلیمان.....
۰	۰	۰	۰	هفتگل.....
۰	۰	۰	۰	هندیجان.....
۰	۷	۱	۸	هویره.....