

ریاست جمهوری
سازمان مدیریت و برنامه‌ریزی
مرکز آمار ایران

نتایج تفصیلی سرشماری عمومی کشاورزی-۱۳۹۳

استان سمنان



نشانه‌های نشریات مرکز آمار ایران

- آمار گردآوری نشده است.
- آمار در دسترس نیست.
- x ذاتاً یا عملاً وجود ندارد.
- xx جمع و محاسبه غیر ممکن یا بی‌معنی است.
- || رقم کمتر از نصف واحد است.
- | رقم (نسبت) ناچیز و قابل صرف‌نظر کردن است.
- * رقم غیر قطعی است.
- ** رقم جنبه تخمینی دارد.
- ⊙ به‌دلیل حفظ محرمانگی، رقم قابل انتشار نیست.

اختلاف در سرجمع‌ها به علت سراسر کردن ارقام است. محاسبه نسبت‌ها و شاخص‌ها قبل از سراسر کردن ارقام صورت گرفته است.

پیشگفتار

اولین سرشماری کشاورزی ایران در سال ۱۳۵۲ فقط در نقاط روستایی اجرا شد و پس از آن در سال‌های ۱۳۶۷، ۱۳۷۲ و ۱۳۸۲ سرشماری کشاورزی به صورت عمومی (نقاط شهری و روستایی) به مرحله اجرا درآمد. سرشماری عمومی کشاورزی ۱۳۹۳ چهارمین سرشماری عمومی کشاورزی کشور است که از ۵ مهر لغایت ۱۸ آبان ماه به طور همزمان در سراسر کشور انجام شد. نتایج این سرشماری در برگیرنده طیف وسیعی از اطلاعات آماری است که در قالب جدول‌های متنوع به صورت نشریه الکترونیکی و کاغذی ارائه می‌شود. نشریه حاضر به عنوان «نتایج تفصیلی سرشماری عمومی کشاورزی ۱۳۹۳» حاوی منتخبی از جدول‌های آماری در سطح استان سمنان به همراه خلاصه یافته‌ها است که به صورت نشر الکترونیکی و از مسیر درگاه ملی آمار کشور به آدرس اینترنتی www.amar.org.ir و در قالب نسخ کاغذی در اختیار علاقه‌مندان قرار می‌گیرد. نتایج این سرشماری برای سطوح جغرافیایی کوچک‌تر از طریق واحد اطلاع‌رسانی مرکز آمار ایران به آدرس خیابان دکتر فاطمی، نبش خیابان رهی معیری برای عموم قابل دسترس است.

مرکز آمار ایران

فهرست مندرجات

عنوان	صفحه
راهنمای کاربران	۹
تعاریف و مفاهیم	۲۰
یافته‌های مهم	۲۵
فصل اول - بهره‌برداران و بهره‌برداری‌های کشاورزی	
۱- بهره‌برداران فهرست شده و بهره‌برداران سرشماری شده (دارای پرسشنامه) بر حسب نوع بهره‌بردار و شهرستان	۳۳
۲- بهره‌برداری‌های کشاورزی بر حسب نوع بهره‌بردار و شهرستان	۳۴
۳- بهره‌برداری‌های کشاورزی متعلق به اشخاص حقیقی بر حسب نوع و سن بهره‌بردار	۳۵
۴- بهره‌برداری‌های کشاورزی متعلق به اشخاص حقیقی بر حسب وضع سواد، مدرک تحصیلی بهره‌بردار و شهرستان	۳۶
۵- بهره‌برداری‌های کشاورزی متعلق به اشخاص حقیقی بر حسب وضع سواد، مدرک تحصیلی بهره‌بردار و وسعت اراضی کشاورزی	۳۷
۶- بهره‌برداری‌های کشاورزی متعلق به اشخاص حقیقی بر حسب وضع سواد، مدرک تحصیلی و سن بهره‌بردار	۳۸
فصل دوم - کاربری اراضی کشاورزی	
۷- بهره‌برداری‌های کشاورزی بر حسب نوع فعالیت و شهرستان	۴۱
۸- تعداد و مساحت بهره‌برداری‌های با زمین بر حسب شهرستان	۴۱
۹- تعداد و مساحت بهره‌برداری‌های با زمین بر حسب وسعت اراضی کشاورزی	۴۲
۱۰- تعداد و مساحت بهره‌برداری‌های با زمین بر حسب سن بهره‌بردار	۴۳
۱۱- تعداد و مساحت بهره‌برداری‌های با زمین آبی بر حسب شهرستان	۴۴
۱۲- تعداد و مساحت بهره‌برداری‌های با زمین دیم بر حسب شهرستان	۴۴
۱۳- تعداد و مساحت بهره‌برداری‌های دارای اراضی زراعی بر حسب شهرستان	۴۵
۱۴- تعداد و مساحت بهره‌برداری‌های دارای اراضی زراعی بر حسب وسعت اراضی کشاورزی	۴۶
۱۵- تعداد و مساحت بهره‌برداری‌های دارای اراضی زراعی بر حسب وسعت اراضی زراعی	۴۷
۱۶- تعداد و مساحت بهره‌برداری‌های دارای اراضی زراعی بر حسب سن بهره‌بردار	۴۸
۱۷- تعداد و مساحت بهره‌برداری‌های دارای اراضی زراعی آبی بر حسب شهرستان	۴۹
۱۸- تعداد و مساحت اراضی زراعی بهره‌برداری‌ها به تفکیک آبی و دیم بر حسب شهرستان	۵۰
۱۹- تعداد و مساحت باغ و قلمستان بهره‌برداری‌ها بر حسب شهرستان	۵۱
۲۰- تعداد و مساحت باغ و قلمستان بهره‌برداری‌ها بر حسب وسعت اراضی کشاورزی	۵۲
۲۱- تعداد و مساحت باغ و قلمستان بهره‌برداری‌ها بر حسب سن بهره‌بردار	۵۳
۲۲- تعداد و مساحت باغ و قلمستان بهره‌برداری‌ها بر حسب وسعت اراضی باغ و قلمستان	۵۴
۲۳- تعداد و مساحت باغ و قلمستان آبی بهره‌برداری‌ها بر حسب شهرستان	۵۵
۲۴- تعداد و مساحت باغ و قلمستان دیم بهره‌برداری‌ها بر حسب شهرستان	۵۵
۲۵- تعداد و مساحت باغ و قلمستان بهره‌برداری‌ها به تفکیک آبی و دیم بر حسب شهرستان	۵۶

فصل سوم- زراعت (محصولات سالانه در فضای باز)

- ۲۶- تعداد بهره‌برداری و سطح کاشت محصولات گندم، جو، برنج (شلتوک) و سایر محصولات سالانه در فضای باز بهره‌برداری‌های کشاورزی ۵۹
- ۲۷- تعداد بهره‌برداری و سطح کاشت گندم در فضای باز بر حسب شهرستان ۶۰
- ۲۸- تعداد بهره‌برداری و سطح کاشت گندم در فضای باز بر حسب وسعت اراضی کشاورزی ۶۱
- ۲۹- تعداد بهره‌برداری و سطح کاشت گندم در فضای باز بر حسب وسعت اراضی زراعی ۶۲
- ۳۰- تعداد بهره‌برداری و سطح کاشت گندم در فضای باز بر حسب سن بهره‌بردار ۶۳
- ۳۱- تعداد بهره‌برداری و سطح کاشت جو در فضای باز بر حسب شهرستان ۶۴
- ۳۲- تعداد بهره‌برداری و سطح کاشت سایر محصولات سالانه در فضای باز بر حسب شهرستان ۶۴
- ۳۳- تعداد بهره‌برداری به تفکیک محصولات سالانه در فضای باز بر حسب شهرستان ۶۵

فصل چهارم- باغداری (محصولات دائمی در فضای باز) و کشت گلخانه‌ای

- ۳۴- تعداد بهره‌برداری و تعداد درخت محصولات دائمی در فضای باز بر حسب نام محصول ۷۳
- ۳۵- تعداد بهره‌برداری و تعداد درخت سیب در فضای باز بر حسب شهرستان ۷۵
- ۳۶- تعداد بهره‌برداری و تعداد درخت سیب در فضای باز بر حسب وسعت اراضی کشاورزی ۷۶
- ۳۷- تعداد بهره‌برداری و تعداد درخت سیب در فضای باز بر حسب وسعت اراضی باغ و قلمستان ۷۷
- ۳۸- تعداد بهره‌برداری و تعداد درخت سیب در فضای باز بر حسب سن بهره‌بردار ۷۸
- ۳۹- تعداد بهره‌برداری و تعداد درخت به تفکیک محصولات دائمی در فضای باز بر حسب شهرستان ۷۹
- ۴۰- تعداد بهره‌برداری، مساحت و نوع فعالیت گلخانه بر حسب شهرستان ۸۵
- ۴۱- تعداد بهره‌برداری، مساحت و نوع فعالیت گلخانه بر حسب وسعت اراضی کشاورزی ۸۶
- ۴۲- تعداد بهره‌برداری، مساحت و نوع فعالیت گلخانه بر حسب وسعت گلخانه ۸۷
- ۴۳- تعداد بهره‌برداری، مساحت و نوع فعالیت گلخانه بر حسب سن بهره‌بردار ۸۸

فصل پنجم- دامپروری

- ۴۴- بهره‌برداری‌های دارای دام سبک و تعداد دام آن‌ها در روز آمارگیری بر حسب شهرستان ۹۱
- ۴۵- بهره‌برداری‌های دارای دام سبک و تعداد دام آن‌ها در روز آمارگیری بر حسب تعداد دام سبک ۹۲
- ۴۶- بهره‌برداری‌های دارای گوسفند و بره در روز آمارگیری و تعداد دام آن‌ها بر حسب شهرستان ۹۴
- ۴۷- بهره‌برداری‌های دارای گوسفند و بره در روز آمارگیری و تعداد دام آن‌ها بر حسب وسعت اراضی کشاورزی ۹۵
- ۴۸- بهره‌برداری‌های دارای گوسفند و بره در روز آمارگیری و تعداد دام آن‌ها بر حسب سن بهره‌بردار ۹۶
- ۴۹- بهره‌برداری‌های دارای گوسفند و بره در روز آمارگیری و تعداد دام آن‌ها بر حسب تعداد گوسفند و بره ۹۷
- ۵۰- بهره‌برداری‌های دارای بز و بزغاله در روز آمارگیری و تعداد دام آن‌ها بر حسب شهرستان ۹۸
- ۵۱- بهره‌برداری‌های دارای گاو و گوساله در روز آمارگیری و تعداد دام آن‌ها بر حسب شهرستان ۹۸
- ۵۲- بهره‌برداری‌های دارای گاو و گوساله در روز آمارگیری و تعداد دام آن‌ها بر حسب تعداد دام سنگین ۹۹
- ۵۳- بهره‌برداری‌های دارای گاو میش و بچه گاو میش در روز آمارگیری و تعداد دام آن‌ها بر حسب شهرستان ۱۰۰
- ۵۴- بهره‌برداری‌های دارای شتر و بچه شتر در روز آمارگیری و تعداد دام آن‌ها بر حسب شهرستان ۱۰۰
- ۵۵- بهره‌برداری‌های دارای پرورش ماهی طی ۳۶۵ روز گذشته به تفکیک ماهیان سرد آبی و گرم آبی بر حسب شهرستان ۱۰۱

راهنمای کاربران

نتایج سرشماری عمومی کشاورزی ۱۳۹۳ مجموعه‌ای بسیار گسترده از اطلاعات آماری است که به اشکال متنوع به شرح زیر در اختیار کاربران قرار می‌گیرد:

- جدول‌های آماری در نشریات چاپی
- جدول‌های آماری در نشریات الکترونیکی
- فایل‌های اطلاعاتی رایانه‌ای به سفارش متقاضی

استفاده کاربران از اطلاعات ارائه شده به هر شکل و در هر قالبی باشد، مستلزم آشنایی با مفاهیم، اصطلاحات فنی و روش‌های اجرایی به کار گرفته شده در سرشماری عمومی کشاورزی است که در این راهنما به عنوان جزء لاینفک نتایج سرشماری تشریح می‌شود. از آن جا که اغلب مفاهیم و اصطلاحات مورد بحث، خاص این طرح آماری است و ممکن است با برداشت‌های موجود در اذهان عمومی متفاوت باشد، بنا بر این مطالعه این راهنما به کاربران توصیه می‌شود.

۱- روش سرشماری

سرشماری عمومی کشاورزی ۱۳۹۳ یک طرح آماری منطبق با اصول پذیرفته شده توسط سازمان‌های آماری اکثر کشورهای جهان بوده و بر پایه‌های مشروح زیر استوار است:

- بهره‌برداری کشاورزی (Holding) طبق تعریفی که خواهد آمد، واحد آماری اصلی بوده است و بهره‌بردار کشاورزی و آبادی نیز دو واحد آماری دیگر مورد استفاده بوده‌اند.
- مراجعه به بهره‌بردار و تکمیل پرسشنامه بر اساس اظهارات او مبنای کسب اطلاعات بوده است و در مواردی که امکان دسترسی به بهره‌بردار فراهم نبوده، از افراد دیگری که با بهره‌بردار در ارتباط بوده‌اند به جای بهره‌بردار استفاده شده است. اطلاعاتی که واحد آماری آن «آبادی» بوده است، طی مصاحبه با معتمدین و صاحب نظران آبادی جمع‌آوری شده است.
- فهرست بهره‌برداران در اکثر نقاط روستایی و شهرها از طریق مراجعه و پرسش خانه به خانه و در ۲۵۷ شهر و ۱۹۸ آبادی منتخب طبق فهرست‌های ۱ و ۲ مندرج در صفحات بعد به دلیل وسعت شهر یا آبادی و پایین بودن نسبت بهره‌برداری‌های کشاورزی به

تعداد خانوار از طریق مراجعه به منابع اداری، ثبتی و مطلعین محلی و با روش تحقیق میدانی قبل از شروع سرشماری تهیه شده است.

- اطلاعات ارائه شده به دلیل ماهیت کار، کم و بیش با خطاهای آماری غیر قابل کنترل همراه است و این نوع خطا ممکن است در برخی سطوح جغرافیایی کوچک محسوس تر باشد.
- پرسشگران به طور عموم از جوانان جوپای کار دارای تحصیلات حداقل دیپلم دبیرستان و تحصیل کرده‌های رشته‌های کشاورزی انتخاب شده‌اند و تحت نظارت کارشناسان دفاتر آمار و اطلاعات استانداری‌های کشور و سازمان‌های جهاد کشاورزی استان‌ها، از ۵ مهر لغایت ۱۸ آبان انجام وظیفه کرده‌اند.
- پس از مرحله آمارگیری و ورود داده‌ها به رایانه، داده‌های پرت و غیر واقعی توسط کارشناسان مورد بازنگری قرار گرفته و در صورت لزوم با توجه به شواهد و قرائین موجود، طبق راهنمای فنی اصلاح شده است.

۲- واحدهای جغرافیایی

کوچک‌ترین واحد جغرافیایی که نتایج سرشماری برای آن قابل ارائه است «آبادی» و «شهر» است.

از مجموع اطلاعات آبادی‌های واقع در محدوده هر دهستان، اطلاعات دهستان و از مجموع اطلاعات دهستان‌ها و شهرهای واقع در محدوده یک بخش، اطلاعات بخش و سپس اطلاعات شهرستان و استان به دست می‌آید.

در این سرشماری آبادی، محدوده‌ای است واقع در یک دهستان، با حدود ثبتی یا عرفی مستقل و خارج از محدوده شهرها یا آبادی دیگر که به دلیل وجود فعالیت انسان در تمام یا بخشی از آن، قابل تشخیص و معمولاً دارای نام خاصی است. آبادی یک نقطه جغرافیایی محسوب می‌شود و شامل اراضی کشاورزی و یا غیر کشاورزی و اماکن محل فعالیت یا سکونت انسان است. آبادی ممکن است یک ده، یک مزرعه، یک مکان، یک معدن و... باشد.

شایان ذکر است محدوده‌ی آبادی‌ها روی نقشه‌های آماری مشخص نمی‌شود و در طبیعت ممکن است از طریق مرز مشترک با آبادی مجاور و یا اراضی ملی و... قابل شناسایی باشد.

۱- شهرهای منتخب در مرحله اجرای سرشماری عمومی کشاورزی ۱۳۹۳ بدون مراجعه مکان به مکان

استان	شهرهای منتخب
آذربایجان شرقی	بستان‌آباد- مراغه- مرند- اهر- میانه- جلفا- سهند- تبریز- شبستر- سراب
آذربایجان غربی	بازرگان- میاندوآب- شاهین دژ- تکاب- سلماس- پیرانشهر- بوکان- نقده- اشنویه- ارومیه- خوی- سردشت- مهاباد- ماکو
اصفهان	نجف‌آباد- هرنند- خمینی شهر- شهرضا- نوش‌آباد- کاشان- بهارستان- اصفهان- شاهین شهر- فولادشهر
اردبیل	گرمی- مشگین شهر- خلخال- پارس‌آباد- اردبیل
البرز	کوهسار- چهارباغ- گلزار- شهر جدید هشتگرد- ماهدشت- اشتهارد- مشکین دشت- محمدشهر- گرمدره- نظرآباد- هشتگرد- کمال شهر- کرج- فردیس
ایلام	دره شهر- ایوان- ایلام
بوشهر	بنک- بندرریگ- سیراف- نخل تقی- برازجان- بندرکنگان- جم- بندرگناوه- عسلویه- بندردیلم- بوشهر- خارک
تهران	آبعلی- وحیدیه- صفادشت- بومهن- شاهدشهر- فردوسیة- پیشوا- باغستان- نصیرآباد- اندیشه- صالح‌آباد- پردیس- شریف‌آباد- صباشهر- کهریزک- چهاردانگه- فرون‌آباد- شهریار- رباط‌کریم- نسیم‌شهر- پاکدشت- حسن‌آباد- ملارد- شهر قدس- ورامین- باقرشهر- اسلام‌شهر- قرچک- گلستان- تهران- شهر جدید پرنده
چهار محال و بختیاری	بروجن- شهرکرد
خراسان جنوبی	فردوس- بیرجند
خراسان رضوی	چناران- درگز- کاشمر- تایباد- تربت حیدریه- تربت جام- قوچان- نیشابور- رضویه- مشهد- سبزوار
خراسان شمالی	آشخانه- اسفراین- شیروان- بجنورد
خوزستان	مسجدسلیمان- شوش- ایذه- امیدیه- اندیمشک- رامهرمز- شادگان- آبادان- بندر ماهشهر- خرمشهر- بندر امام خمینی- بهبهان- اهواز- دزفول- شوشتر
زنجان	دندی- قیدار- زنجان
سمنان	سمنان- دامغان- گرمسار- شاهرود
سیستان و بلوچستان	سرباز- زابل- ایرانشهر- خاش- کنارک- چاه بهار- زاهدان
فارس	زرقان- گراش- فیروزآباد- سروستان- آباده- کوار- شهرصدرا- اوز- جهرم- فسا- داراب- لار- مرودشت- کازرون- شیراز
قزوین	آبگرم- شریفیه- محمودآباد نمونه- بیدستان- اقبالیه- الوند- آبیگ- قزوین- محمدیه
قم	قم
کردستان	کانی دینار- دیواندره- قروه- دهگلان- بانه- بیجار- مریوان- کامیاران- سقز- سنندج
کرمان	زرنده- بافت- رفسنجان- کهنوج- کیانشهر- سیرجان- کرمان- مس سرچشمه
کرمانشاه	گیلانغرب- قصرشیرین- صحنه- سنقر- هرسین- تازه‌آباد- بیستون- کنگاور- سرپل ذهاب- روانسر- اسلام‌آباد غرب- جوانرود- کرمانشاه
کهگیلویه و بویراحمد	دهدشت- مادوان- یاسوج- دوگنبدان
گلستان	علی‌آباد- گنبد کاووس- گرگان
گیلان	رودسر- تالش- صومعه‌سرا- آستانه اشرفیه- منجیل- لنگرود- فومن- آستارا- بندرانزلی- لاهیجان- رشت
لرستان	سپیددشت- پلدختر- الشتر- نورآباد- کوه‌دشت- ازنا- الیگودرز- بروجرد- دورود- خرم‌آباد
مازندران	قائم‌شهر- تنکابن- بهشهر- نکا- بابل- آمل- ساری
مرکزی	خمین- ساوه- اراک
هرمزگان	بندرلنگه- درگهان- ابوموسی- کیش- بندرعباس- قشم
همدان	تویسرکان- فیروزان- رزن- نهاوند- کیودراهنگ- اسدآباد- همدان- ملایر
یزد	حمیدیا- یزد

۲- آبادی‌های منتخب در مرحله اجرای سرشماری عمومی کشاورزی ۱۳۹۳ بدون مراجعه مکان به مکان

استان	شهرستان	دهستان	آبادی	
مرکزی	ساوه	طرازناهدید	شهر صنعتی کاوه	
		تبریز	آجی چای	باغ معروف
			اسپران	اناختون
				آسایشگاه باباباغی
			میدان چای	کرکچ
			لاهیجان	رادار تبریز
				نیروگاه حرارتی
			آجی چای	الوارعلیا
				الوارسقلی
				مایان علیا
			مرآغه	قره ناز
		بستان‌آباد	مهرانرودمر	ابریز
		شبستر	گونی شرقی	پادگان قدس
عجب‌شیر	دیزرود غرب	پادگان ۰۳ عجب‌شیر		
آذربایجان شرقی	ارومیه	بکشلوچای	ریحان‌آباد	
		روضه چای	خانقاه الواج	
	پیرانشهر	پیران	علی کندی	
		لاهیجان شرقی	پادگان پیرانشهر	
		دیزج	۲۵ شهید حسین شهرام‌فر	
	خوی	احمدآباد	احمدآباد	
	مه‌آباد	مکریان غربی	خانقاه	
	بوکان	آختاچی	کهریزه محمودآقا	
	اسلام‌آباد غرب	حومه جنوبی	پادگان الله اکبر	
	کرمانشاه	کرمانشاه	بالادربند	پادگان شهید رجائی
دورودفراما			پادگان هوانبروز	
سرپل ذهاب		قلعه شاهین	خانه‌های سازمانی پادگان	
		پادگان ابوذر	پادگان ابوذر	
خوزستان	اهواز	اسماعیلیه	سظامیه بزرگ	
		کوت عبدالله	تأسیسات کوت امیر	
		طراح	سیدیابر	
	بندر ماهشهر	کرخه	پادگان سد کرخه	
		بندر امام خمینی	شهرک ولی عصر	
	بهبهان	جراحی	جراحی	پادگان هوایی شهید بهشتی
				شهرک آیت‌الله مدنی
		حومه	حومه	اسلام‌آباد سقلی
				تشان غربی
		دزفول	قبله ای	شهرک شهید محمد منتظری
		شادگان	جفال	شهرک منتظری
		شوشتر	شعبیه غربی	کشت و صنعت امام خمینی
شوش		حسین‌آباد	پمپ استیشن	

۲- آبادی‌های منتخب در مرحله اجرای سرشماری عمومی کشاورزی ۱۳۹۳ بدون مراجعه مکان به مکان (ادامه)

استان	شهرستان	دهستان	آبادی
کرمان	کرمان	اختیارآباد	روستای چهارده معصوم الله‌آباد
			هوانیروز
			حاجی‌آباد نظری/ شهرک شهید باهنر
	بم	کرک و نارتی	خودروسازی
	رفسنجان	اسلامیه	اسماعیل‌آباد
	جیرفت	هلیل	خالق‌آباد
خراسان رضوی	چناران	گلمکان	پروژه عمران شهر جدید گلپهار
			تربت جام
	قوچان	شیرین دره	پادگان قوچان
	بینالود	شاندیز	شهرک صنعتی توس
			کارخانه خانه‌سازی مشهد
	اصفهان	آران و بیدگل	سفیددشت
اصفهان			تودشک
		قهاب شمالی	منطقه هوایی بابائی اصفهان
		کراچ	کوی راه حق
مجموع مسکونی راه آهن اصفهان			
محمودآباد		شهرک بختیاردشت	
		شهرک شهید منتظری	
		شهرک ولی عصر	
		منطقه صنعتی اسفیدواجان	
تیران و کرون		رضوانیه	صنایع هواپیماسازی ایران
		برخوار غربی	پادگان گروه ۲۲ توپخانه و منازل مسکونی
شهرضا		منظریه	مجموع صنایع دفاع اصفهان
لنجان		اشیان	مجموع صنعتی هفتم تیر
			مجموع مسکونی هفتم تیر
مبارکه		گرکن	زندان اسدآباد
		نورآباد	کوی گلستان
اصفهان	جی	کوی روشن‌شهر	
		شهرک زاینده‌رود	
		حصه	
	قهاب شمالی	شهرک صنعتی سنندج ۱	
کردستان	سنندج	حومه	
	همدان	الوندکوه غربی	
همدان	کیبودرآهنگ	راهب	پادگان همدان
			پایگاه هوایی نوزه

۲- آبادی‌های منتخب در مرحله اجرای سرشماری عمومی کشاورزی ۱۳۹۳ بدون مراجعه مکان به مکان (ادامه)

استان	شهرستان	دهستان	آبادی	
لرستان	الیگودرز	پاچه لک شرقی	شهرک برن‌آباد	
	بروجرد	شیروان	پادگان مرکز مهندسی بروجرد	
		همت‌آباد	همت‌آباد	
	خرم‌آباد	تنگ هفت	قلعه شمسی	
		کرگاه غربی	تنگ پنج	
	دورود	حشمت‌آباد	پادگان بدرآباد	
		ژان	خانه‌های صنایع دفاع/ صنایع زر	
	کوهدشت	کوهدشت جنوبی	ناصرالدین	
		کونانی	شهرک امام خمینی	
	خرم‌آباد	کرگاه غربی	شورابه پایین یک	
			مجتمع مسکونی تیپ ۵۷ ابوالفضل (ع)	
			ندامتگاه پارسیلو	
ایلام	ایلام	ده پائین	خانه‌های سازمانی بابا عباس	
			شهرک شهید کشوری	
کهگیلویه و بویر احمد	بویر احمد	سررود جنوبی	شهرک قدس	
			نجف‌آباد	
			سرآبتاوه	
			تل خسرو	
			مهربان	
			بله زار	
			مادوان سفلی	
بوشهر	بوشهر	حومه	بندرگاه	
			نیروگاه اتمی	
			عالی‌شهر	
	کنگان	کنگان	عسلویه	شیرینو
				بزباز
				بیدخون
				منطقه ویژه پارس جنوبی ۱
				منطقه ویژه پارس جنوبی ۲
زنجان	زنجان	زنجانرود بالا	امادگاه میثم	
سمنان	دامغان	دامنکوه	شهرسازی طزره	
	سمنان	حومه	پایگاه هوایی / منطقه نظامی	
			شهرک افغانه	
			شهرک صنعتی	
	شاهرود	کلاته‌های غربی	پادگان چهل دختر	
	گرمسار	ایوانکی	شهرک صنعتی علی‌آباد	شهرک صنعتی ایوانکی
				شهرک صنعتی ایوانکی
یزد	یزد	فهرج	چاه مدرسی	

۲- آبادی های منتخب در مرحله اجرای سرشماری عمومی کشاورزی ۱۳۹۳ بدون مراجعه مکان به مکان (ادامه)

استان	شهرستان	دهستان	آبادی
هرمزگان	بندر عباس	ایسین	شهر و
			ابشورک
			چه چکر
			شهرک شهید نامجو
			مجتمع مسکونی راه آهن
			مجتمع کشتی سازی خلیج فارس
		گچین	تیاب خون سرخ
			شهرک توانیر
			شهرک شهید رجائی
			بارقین خون سرخ
			شرکت کشتیرانی ایران بحر
			مجتمع آلومینیم المهدی
	تازیان	جمال احمد	
		بلندو	
		سودرو	
		طولا	
		رمکان	
		حومه	
قشم	حومه	رمکان	
		لافت	
		دولاب	
		هنگام	
	حومه	هنگام	
		گیاهدان	
		رمچاه	
		شهرک ولی عصر	
اردبیل	گرمی	اجارود غربی	شهرک ولی عصر
قزوین	قزوین	اقبال شرقی	حسن آباد
		اقبال غربی	ناصرآباد
	آبیک	زباران	شهرک دانش
		امادگاه آبیک	شهرک دانش
خراسان شمالی	مانه	جیرانسو	پادگان نظامی شهرآباد
خراسان جنوبی	بیرجند	قلعه زری	قلعه زری
البرز	کرج	محمدآباد	سپیددشت
			شهرک مهندسی زراعی
			شهرک اصلاح و تهیه نهال و بذر
	نظرآباد	پلنگ آباد	شهرک صنعتی اشتهارد
		احمدآباد	مهدی آباد
		جمال الدین	کارخانه فخر ابران

۲- آبادی‌های منتخب در مرحله اجرای سرشماری عمومی کشاورزی ۱۳۹۳ بدون مراجعه مکان به مکان (ادامه)

آبادی	دهستان	شهرستان	استان
مسگرآباد	سیاهرود	تهران	تهران
سعیدآباد			
منطقه صنعتی کمرد			
صالح‌آباد صیداآباد	آفتاب		
شهرک رسالت			
خلازیر	خلازیر		
مرتضی‌گرد			
شمس‌آباد	حسن‌آباد	ری	
خاورشهر	غنی‌آباد		
قیام‌دشت	خاوران شرقی		
علائین	عظیمیه		
اسلام‌آباد			
بهشتی	جوقین	شهریار	
خانه‌های سازمانی گروه ۳۳			
باطری‌سازی نور			
کوی سازمانی ۲۲ بهمن	سعیدآباد	رباط‌کریم	
شهر جدید پرند	منجیل‌آباد		
خانه‌های مسکونی لشگر ۲۳ نوحه			
الارد			
پرندک			
سفیدار	وهن‌آباد	پاکدشت	
شترخوار			
مجتمع شهید نامجو	جمال‌آباد	ملارد	
پارچین	حصارامیر		
شهرک جعفریه	ملارد شمالی	بهارستان	
اورین	همدانک		
خیرآباد			
همدانک	بهنام‌پازو	ورامین	
ریحان‌آباد			
قشلاق قویینک			
قشلاق جیتو			
صالح‌آباد	ولی‌آباد	اسلام‌شهر	
محمدآباد اعلا			
قشلاق مشهدی ابوالحسن			
قشلاق مشهدی محمد	فیروزبهرام	پاکدشت	
گلدسته			
شاطره	ده عباس		
قلعه نواملاک	فرون‌آباد		

۲- آبادی‌های منتخب در مرحله اجرای سرشماری عمومی کشاورزی ۱۳۹۳ بدون مراجعه مکان به مکان (ادامه)

آبادی	دهستان	شهرستان	استان
پادگان نظامی ارتش	بمپور شرقی	ایرانشهر	سیستان و بلوچستان
پادگان نظامی ارتش	اسماعیل‌آباد	خاش	
شهرک ولی‌عصر	رستاق	داراب	فارس
مهدیه	دراک	شیراز	
علی‌آباد	دریس	کازرون	
خسروآباد			
هود	بیدشهر	لارستان	
کهنه جدید			
شهرک بنه کلاغی	ریزآب	نیریز	
شهرک صنعتی محمودآباد	قمرود	قم	
شهرک صنعتی شکوهیه			
منطقه ویژه اقتصادی سلفچگان	راهجرد شرقی		
شهرک صنعتی سلفچگان			

۳- ویژگی‌های سرشماری عمومی کشاورزی ۱۳۹۳

- سرشماری عمومی کشاورزی ۱۳۹۳ اولین طرح آمارگیری مقیاس بزرگ کشور است که با رویکرد جمع‌آوری آمار و اطلاعات از روش کاغذی به روش الکترونیکی تغییر کرده است. در این روش فرم‌ها و پرسشنامه‌های کاغذی حذف و اطلاعات گردآوری شده در قالب پرسشنامه‌های الکترونیکی در دستگاه تبلت ثبت شده است. این امر موجب صرفه‌جویی قابل ملاحظه در خرید کاغذ، چاپ فرم‌ها و پرسشنامه‌ها، انبارداری مدارک و حذف برخی رده‌ها از سازمان اجرایی (رده‌های بازبین، مسئول گروه) و سازمان استخراج سرشماری (رده‌های داده‌آما، متصدی وریف و کارشناس ادیت موضوعی) نسبت به سرشماری‌های گذشته گردیده است.
- طراحی نرم‌افزار کنترل اطلاعات امکان انجام ادیت کنترلی اطلاعات را در حین تکمیل فرم‌ها و پرسشنامه‌ها توسط مأمور سرشماری از طریق نرم‌افزارهای هوشمند فراهم آورد.
- از طریق نرم‌افزارهای طراحی شده در سامانه تحت وب این امکان فراهم شد که کارشناسان بتوانند بر نحوه عملکرد مأموران تحت سرپرستی خود نظارت داشته و موارد اشکال را بر طرف نمایند.
- اجرای دو نوبت آزمایش سرشماری در سال‌های ۱۳۹۱ و ۱۳۹۲ زمینه مناسب به منظور تست اقلام آماری، نحوه عملکرد نرم‌افزارها و دستگاه‌های تبلت، زمان لازم برای تکمیل پرسشنامه‌ها و نحوه پاسخگویی بهره‌بردار کشاورزی و اتخاذ روش مطلوب برای اجرای هر چه بهتر سرشماری در سال ۱۳۹۳ را فراهم آورد.
- مطالعه و آزمایش روش اجرای سرشماری در شهرها و آبادی‌های دارای بافت غیر کشاورزی
- بر اساس مطالعات و بررسی‌های انجام شده در تعداد قابل توجهی از شهرها و آبادی‌های بزرگ (۲۵۷ شهر و ۱۹۸ آبادی) فراوانی تعداد بهره‌برداران کشاورزی قابل توجه نیست. بر این اساس روش فهرست برداری مکان به مکان به منظور شناسایی خانوارهای بهره‌بردار کشاورزی امری بسیار پرهزینه، وقت‌گیر و ناموفق بوده است. در روش جدید، فهرست بهره‌برداران کشاورزی قبل از اجرای سرشماری با مراجعه به منابع اطلاع (منابع ثبتی و مطلعین محلی و...) تهیه و در سرشماری مبنای مراجعه به منظور کسب اطلاع بوده است.
- مطالعه وضعیت بهره‌برداران غیر ساکن در آبادی‌ها و شناسایی آبادی‌های خالی از سکنه دارای بهره‌بردار غیر ساکن به همراه فهرست بهره‌برداران سال ۱۳۸۲ به منظور تهیه فهرست نهایی بهره‌برداران غیرساکن قبل از اجرای سرشماری
- حذف برخی اقلام آماری و اضافه شدن اقلام آماری جدید به منظور ارتقا سطح کیفی چارچوب‌های آماری فعالیت‌های کشاورزی
- امکان بررسی مقایسه‌ای اطلاعات حاصل از اجرای سرشماری عمومی کشاورزی ۱۳۸۲ و اطلاعات گردآوری شده توسط مأموران سرشماری در تبلت به منظور آگاهی رده‌های مدیریتی از نحوه پوشش سرشماری در آبادی مورد آمارگیری
- بررسی تطبیقی اطلاعات حاصل از اجرای سرشماری‌های کشاورزی ۱۳۸۲ و ۱۳۹۳
- تسریع در انتقال اطلاعات از طریق سامانه تحت وب به مرکز آمار ایران

۴- فعالیت‌های انجام شده به منظور ارتقا سطح کیفی داده‌های سرشماری عمومی کشاورزی ۱۳۹۳

- بررسی همه‌جانبه فایل داده‌های سرشماری عمومی کشاورزی ۱۳۹۳ به منظور اطمینان از صحت اطلاعات در ارتباط با موارد زیر:
- بررسی مساحت اراضی کشاورزی (اراضی زراعی و باغ و قلمستان) و سطح کاشت اراضی زراعی در بهره‌بردارهای کشاورزی
- بررسی استانی و شهرستانی زراعت‌های آبی و دیم در سطح بهره‌بردارهای کشاورزی کشور
- بررسی اطلاعات ثبت شده در خصوص مقایسه سطح زیر کشت و آیش در بهره‌بردارهای دارای اراضی زراعی آبی و دیم
- بررسی وضعیت بهره‌بردارهای کشاورزی دارای فعالیت زراعت و باغداری بر اساس وسعت اراضی زراعی و باغ و قلمستان
- بررسی وجود محصولات زراعی و باغی در بهره‌بردارهای کشاورزی در سطوح استان و شهرستان
- بررسی مقایسه‌ای مساحت و تعداد درخت در بهره‌بردارهای دارای باغ و قلمستان در سطح شهرستان
- بررسی وضعیت فعالیت بهره‌بردارهای دارای کشت گلخانه‌ای
- بررسی توزیع مساحت اراضی زراعی، باغ و قلمستان و نوع و تعداد دام سبک و سنگین در طبقات مرتبط
- بررسی وضعیت بهره‌بردارهای بزرگ دارای فعالیت زراعت، باغداری و پرورش دام سبک و سنگین

۵- نکات شایان توجه در جدول‌های آماری

هر جدول آماری از «عنوان»، «سرستون‌ها»، «ستون شرح» و «متن جدول» تشکیل شده است که می‌باید به مندرجات آن‌ها با دقت توجه شود. متن جدول شامل اعدادی است که اطلاعات آماری را تشکیل می‌دهند و به وسیله مندرجات سه قسمت دیگر (عنوان، سرستون و شرح) قابل درک و تبیین می‌باشند. در برخی موارد، مطالب مندرج در سه قسمت نام برده شده برای درک اطلاعات متن کافی نیست و باید به زیرنویس‌ها و تعاریف و توضیحات این راهنما نیز توجه شود.

در عنوان جدول معمولاً سطح جغرافیایی تحت پوشش، زمان آماری و ماهیت یا موضوع اعداد متن جدول به‌طور کلی توضیح داده می‌شود. ستون شرح و سرستون‌ها، به‌طور دقیق ماهیت و مفهوم اطلاع مندرج در خانه محل تقاطع را مشخص می‌کنند. در جدول‌های آماری نتایج این سرشماری، از ستون شرح عموماً برای طبقه‌بندی بهره‌برداران‌های کشاورزی استفاده شده است و ممکن است یک قلم آماری با چند نوع طبقه‌بندی و در چند جدول به شرح زیر ارائه شود:

- طبقه‌بندی بر اساس محل استقرار بهره‌برداران (توزیع جغرافیایی)
- طبقه‌بندی بر اساس وسعت اراضی کشاورزی (مجموع اراضی زراعی و باغ و قلمستان آبی و دیم)
- طبقه‌بندی بر اساس سن بهره‌بردار (ویژه بهره‌برداران‌های متعلق به اشخاص حقیقی)
- طبقه‌بندی بر اساس وسعت فعالیت مرتبط با موضوع جدول (مانند اراضی زراعی، اراضی باغ و قلمستان، دام سنگین، دام سبک و...)

شایان ذکر است اگر یک قلم اطلاع با پوشش یکسان در چند جدول با طبقه‌بندی‌های متفاوت ارائه شود، در تمام آن جدول‌ها سطر جمع‌ها با هم مساوی خواهند بود و فقط اختلاف جزئی ناشی از گرد شدن اعداد در آن‌ها وجود خواهد داشت. باید توجه شود که سرجمع‌های جدول‌های ارائه شده با طبقه‌بندی سن بهره‌بردار به دلیل عدم پوشش بهره‌برداران شرکت رسمی و مؤسسه عمومی، کمتر یا حداکثر مساوی سرجمع‌های ارائه شده در سایر طبقات یا تقسیمات جغرافیایی خواهد بود.

در جدول‌هایی که تعداد بهره‌برداران (خانوار معمولی ساکن، بهره‌بردار غیر ساکن، خانوار معمولی غیر ساکن و شرکت رسمی و مؤسسه عمومی) را ارائه می‌کنند، نباید تصور شود که از حاصل جمع آن‌ها، تعداد کل بهره‌برداران به دست می‌آید، زیرا طبق تعریف ارائه شده، بهره‌برداران حقیقی دارای فصول مشترکی هستند که باعث شمارش تکراری آن‌ها می‌شود.

تعاریف و مفاهیم

خانوار

خانوار از افرادی تشکیل می‌شود که با هم در یک اقامتگاه زندگی می‌کنند، با یکدیگر هم‌خرج هستند و معمولاً با هم غذا می‌خورند. بنا بر این لازم نیست که اعضای یک خانوار حتماً با یکدیگر رابطه خویشاوندی داشته باشند. به عبارت دیگر خانوار لزوماً با خانواده یکی نیست. فردی که به تنهایی زندگی می‌کند نیز، خانوار تلقی می‌شود.

فعالیت‌های کشاورزی

در این سرشماری فعالیت‌های کشاورزی مورد نظر عبارتند از:

- **زراعت:** منظور از زراعت، کشت و کار نباتات سالانه در فضای باز یا تحت پوشش موقت، روی زمین زراعی، یا بین درختان باغ است. نباتات سالانه معمولاً ساقه علفی دارند و پس از برداشت محصول، بوته آن‌ها از بین می‌رود و یا این که قسمت‌های زیرزمینی گیاه (ریشه، پیاز و...) برای سال بعد در زمین باقی می‌ماند. به عنوان مثال کشت گندم، چغندر قند، یونجه، پنبه، پیاز، زعفران، انواع سبزی‌ها، حبوبات و گلایل، زراعت محسوب می‌شود.

- **باغداری:** منظور از باغداری، احداث و نگهداری باغ‌های مثمر و غیر مثمر شامل قلمستان و به‌طور کلی پرورش نباتات دائمی روی زمین، در فضای باز یا زیر پوشش موقت است. نباتات دائمی گیاهانی هستند که غالباً تنه یا ساقه چوبی دارند و پس از برداشت محصول، تمام یا قسمتی از گیاه در زمین باقی می‌ماند و مجدداً در سال‌های بعد محصول می‌دهد. انواع درختان و درختچه‌های مثمر مانند پرتقال، هلو، انگور، بوته چای و گل محمدی و انواع درختان غیر مثمر مانند تبریزی و سپیدار، نباتات دائمی محسوب می‌شوند.

- **کشت گلخانه‌ای:** منظور از کشت گلخانه‌ای، کشت انواع محصولات سالانه یا دائمی است که در گلخانه‌ها انجام می‌شود. کشت محصولات کشاورزی زیر پوشش موقت مانند کشت زیر پلاستیک، کشت گلخانه‌ای محسوب نمی‌شود. منظور از گلخانه، مکانی است که با ایجاد ساختمان با پایه‌های ثابت و سقف شیشه‌ای، پوشش پلاستیکی یا... برای تولید محصولات سالانه یا دائمی در محیط تحت کنترل از نظر حرارت، رطوبت، نور، تهویه و... اختصاص یافته است. کشت هیدروپونیک (بدون خاک) نیز جزو کشت گلخانه‌ای محسوب می‌شود. مکان مورد استفاده برای پرورش قارچ، در این سرشماری کشت گلخانه‌ای محسوب نشده است.

- **پرورش دام:** منظور، پرورش گوسفند و بره، بز و بزغاله، گاو و گوساله، گاو میش و بچه گاو میش و شتر و بچه شتر است. در این سرشماری به گوسفند و بره و بز و بزغاله، «دام سبک» و به گاو و گوساله، گاو میش و بچه گاو میش و شتر و بچه شتر، «دام سنگین» گفته شده است.

- **پرورش طیور به روش سنتی:** منظور، پرورش انواع مرغ و خروس و جوجه، اردک، غاز و بوقلمون است که معمولاً به‌طور محدود در محل سکونت خانوار انجام می‌شود.

- **پرورش زنبور عسل:** نگهداری انواع کندوی فعال (دارای جمعیت) اعم از نوع جدید یا قدیم، زنبورداری یا پرورش زنبور عسل به حساب می‌آید.

- **پرورش کرم ابریشم:** نگهداری کرم ابریشم به منظور تولید پيله، پرورش کرم ابریشم یا نوغانداری نامیده می‌شود.

- **پرورش ماهی:** نوعی از پرورش آبزیان است که شامل پرورش ماهیان گرم آبی و سردآبی است و محصول تولیدی آن، ماهی خوراکی می‌باشد.

بهره‌برداری کشاورزی، بهره‌بردار و انواع آن‌ها

تمامی فعالیت‌های کشاورزی که تحت مدیریت واحدی قرار دارد، یک واحد تولیدی کشاورزی است که بهره‌برداری کشاورزی نامیده می‌شود. این مدیریت توسط اعضای یک یا چند خانوار (اشخاص حقیقی) یا توسط یک شرکت رسمی یا مؤسسه عمومی (اشخاص حقوقی) اعمال می‌شود.

اگر فعالیت‌های یک واحد تولیدی کشاورزی در محدوده چند آبادی یا شهر گسترده باشد، در سرشماری ۱۳۹۳ هر قسمت واقع در محدوده یک شهر یا آبادی، یک بهره‌برداری کشاورزی تلقی شده است. با این تعریف، اطلاعات منتسب به هر آبادی یا شهر، از مجموع اطلاعات بهره‌برداری‌های کشاورزی آن شهر یا آبادی به دست آمده است.

بهره‌برداری‌هایی مورد سرشماری واقع شده‌اند که لااقل در یکی از گروه‌های زیر قرار گرفته باشند:

- بهره‌برداری‌های دارای حداقل ۴۰۰ مترمربع زمین زراعی در روز آمارگیری
- بهره‌برداری‌های دارای حداقل ۲۰۰ مترمربع باغ و قلمستان در روز آمارگیری
- بهره‌برداری‌های پرورش‌دهنده دام سنگین (گاو و گوساله، گاو میش و بچه گاو میش و شتر و بچه شتر) که در روز آمارگیری، دارای حداقل یک رأس / نفر دام سنگین بوده‌اند.
- بهره‌برداری‌های پرورش‌دهنده دام سبک (گوسفند و بره و بز و بزغاله) که در روز آمارگیری، دارای حداقل دو رأس دام سبک بوده‌اند.
- بهره‌برداری‌های پرورش‌دهنده طیور به روش سنتی که در روز آمارگیری دارای حداقل ۱۰ قطعه مرغ، خروس، جوجه، اردک، غاز و بوقلمون بوده‌اند.
- بهره‌برداری‌هایی که در روز آمارگیری، دارای کشت گلخانه‌ای در هر وسعتی بوده‌اند.
- بهره‌برداری‌هایی که در روز آمارگیری دارای فعالیت پرورش زنبور عسل در هر وسعتی بوده‌اند.
- بهره‌برداری‌هایی که در طول ۳۶۵ روز گذشته دارای فعالیت پرورش کرم ابریشم یا پرورش ماهی در آب‌های داخلی به هر وسعت بوده‌اند.

در این سرشماری بهره‌برداری‌هایی که دارای شرایط مورد نظر حداقل در یکی از گروه‌های فوق‌بوده‌اند به عنوان بهره‌بردار کشاورزی شناسایی شده‌اند و اطلاعات سایر فعالیت‌های آن‌ها، حتی اگر زیر حد نصاب‌های تعیین شده باشد، مورد پرسش قرار گرفته و نتیجه در پرسشنامه‌های مربوط ثبت شده است.

بهره‌برداری اختصاصی و بهره‌برداری شریکی

بهره‌برداری اختصاصی نوعی بهره‌برداری کشاورزی تحت مدیریت اشخاص حقیقی است که توسط اعضای یک خانوار یا توسط یک نفر بهره‌بردار به تنهایی اداره می‌شود؛ بهره‌برداری شریکی نوعی بهره‌برداری کشاورزی است که توسط دو یا چند بهره‌بردار که عضو یک خانوار نیستند به‌طور مشترک اداره می‌شود و فاقد شخصیت حقوقی است.

بهره‌برداری با زمین و بی‌زمین

اگر بهره‌برداری دارای فعالیت زراعت یا باغداری دارای زمین کشاورزی، غیر گلخانه باشد بهره‌برداری با زمین و در غیر این صورت بهره‌برداری بی‌زمین محسوب می‌شود؛ بهره‌برداری‌های بی‌زمین مانند بهره‌برداری‌هایی که فقط دارای فعالیت دامداری یا کشت گلخانه‌ای هستند.

انواع بهره‌بردار

در این سرشماری برای دستیابی به بهره‌برداری‌های کشاورزی، ابتدا فهرست بهره‌برداران کشاورزی در هر آبادی یا شهر تهیه شده و به این لحاظ ۴ نوع بهره‌بردار تعریف و تشخیص داده شده است:

خانوار معمولی ساکن

خانوارهای بهره‌بردار کشاورزی که در محدوده آبادی یا شهر محل سکونت خود دارای «بهره‌بردار کشاورزی اختصاصی» بوده و یا در مدیریت یک یا چند «بهره‌بردار شریکی» با سایر خانوارها مشارکت داشته‌اند، در این گروه قرار گرفته‌اند. این بهره‌برداران از طریق مراجعه به مکان محل سکونت در زمان سرشماری، شناسایی و فهرست شده‌اند.

بهره‌بردار غیر ساکن

اشخاص حقیقی که محل سکونت آن‌ها شهر یا آبادی غیر از شهر یا آبادی محل وقوع بهره‌بردار کشاورزی آنان بوده است، صرف‌نظر از این‌که در شهر یا آبادی محل سکونت خود نیز دارای بهره‌بردار کشاورزی باشند یا نباشند، «بهره‌بردار غیر ساکن» نامیده شده و در این گروه قرار گرفته‌اند. بدیهی است که همین بهره‌برداران اگر در محل سکونت خود نیز دارای بهره‌بردار کشاورزی باشند، در آن‌جا در گروه خانوارهای معمولی ساکن (بهره‌بردار) قرار گرفته‌اند.

خانوار معمولی غیر ساکن

بهره‌بردارانی که در زمان اجرای سرشماری با کلیه اعضای خانوار در حال کوچ بوده‌اند و مأموران سرشماری آنان را در محلی غیر از محدودی آبادی یا شهر محل سکونت، شناسایی کرده و به اعتبار دارا بودن تعدادی دام متحرک، در همان‌جا سرشماری شده‌اند، در این گروه قرار گرفته‌اند.

- محدوده بهره‌بردار این نوع بهره‌برداران در سطح شهرستان تلقی شده است و به حساب هیچ‌یک از آبادی‌ها و یا شهرها نیامده است.
- اراضی کشاورزی این خانوارها، در آبادی یا شهر محل وقوع آن‌ها و در قالب بهره‌برداران غیر ساکن سرشماری شده است.

شرکت رسمی / مؤسسه عمومی

تمامی شرکت‌های رسمی و مؤسسات عمومی (اشخاص حقوقی) دارای بهره‌بردار کشاورزی در این گروه قرار گرفته و در هر آبادی یا شهری که دارای فعالیت کشاورزی بوده‌اند، شناسایی و فهرست شده‌اند.

بهره‌بردار کشاورزی

شخصی است حقیقی یا حقوقی که به تنهایی یا با مشارکت دیگران، مدیریت امور بهره‌بردار کشاورزی و مسئولیت فنی و اقتصادی آن را به عهده داشته و مستقیماً در سود و زیان آن سهیم است.

خانوار بهره‌بردار کشاورزی

خانوار بهره‌بردار کشاورزی، خانواری است که حداقل یکی از اعضای آن «بهره‌بردار کشاورزی» است.

اراضی کشاورزی

منظور، زمین‌های دایر کشاورزی است که شامل اراضی زراعی و باغ و قلمستان می‌شود.

اراضی کشاورزی آبی

آن قسمت از اراضی کشاورزی است که کشاورزی انجام شده در آن آبیاری می‌شود.

اراضی کشاورزی دیم

آن قسمت از اراضی کشاورزی است که کشاورزی انجام شده در آن آبیاری نمی‌شود و آب مورد نیاز برای رشد گیاه از طریق نزولات آسمانی تأمین می‌شود.

اراضی زراعی

منظور، زمین‌هایی است که به فعالیت زراعت (اعم از زیر کشت و آیش) اختصاص یافته است. بنا بر این اراضی زراعی شامل باغ و قلمستان نمی‌شود.

زیر کشت

آن قسمت از اراضی زراعی است که به منظور برداشت در سال زراعی ۹۲-۹۳ در این دوره یا قبل از آن زیر کشت رفته باشد.

آیش

آن قسمت از اراضی زراعی است که در تناوب کشت قرار دارد ولی برای برداشت در سال زراعی ۹۲-۹۳ زیر کشت نرفته است.

باغ و قلمستان

آن بخش از اراضی کشاورزی است که در زمان سرشماری زیر کشت نباتات دائمی به صورت کاشت مجتمع قرار داشته است.

باغ

باغ، زمینی است در فضای باز که در آن کشت و کار درختان مثمر به صورت مجتمع (کاشت مجتمع) انجام شده است، بدیهی است حیاط منازل، حاشیه‌ی مزارع و... که گاهی اوقات این نوع درختان در آن‌ها به تعداد کم یا به صورت پراکنده کاشته می‌شود، باغ محسوب نمی‌شود، خزانه و نهالستان این نوع محصولات نیز تحت عنوان باغ منظور شده است.

قلمستان

قلمستان، زمینی است در فضای باز که در آن انواع تبریزی (تبریزی، صنوبر، سپیدار، کبوده، پده، شالک، اشن و...) و اوکالیپتوس با هدف بهره‌برداری اقتصادی از تنه یا شاخه آن به صورت مجتمع کاشته شده باشد. خزانه و نهالستان این نوع درختان نیز تحت عنوان قلمستان منظور شده است.

کاشت مجتمع

منظور از کاشت مجتمع، در این جا نوعی کاشت است که درخت یا درختچه‌ها به صورت منظم و طبق قاعده کاشته شده باشند. کاشتی که در آن گیاهان فوق بدون نظم و قاعده ولی با تراکم کافی کشت شده باشند، به نحوی که بتوان مساحت اختصاص یافته به آن را تعیین کرد نیز، کاشت مجتمع محسوب شده است.

کاشت مجتمع ساده (تک محصولی) و مخلوط (چند محصولی)

منظور از کاشت مجتمع ساده (تک محصولی) در این جا، نوعی کاشت مجتمع است که در آن فقط یک نوع محصول دائمی کاشت شده و اصطلاحاً تک محصولی باشد، مانند باغی که در آن فقط انگور کاشته شده است. باغی را که به منظور بهره‌برداری از یک محصول خاص احداث

شده ولی در بین درختان یا در اطراف آن تعداد کمی از سایر انواع درختان کاشته شده باشد، به صورت کاشت ساده (تک‌محصولی) منظور شده است.

در مقابل باغ و قلمستان به صورت کاشت مجتمع ساده (تک‌محصولی)، باغ و قلمستان به صورت کاشت مجتمع مخلوط (چند محصولی) قرار دارد که در آن بیش از یک نوع محصول دائمی و به صورت مخلوط کاشته شده است به نحوی که تعیین مساحت هر یک از محصولات مقدور نیست. مانند باغی که در آن سیب، گلابی و آلو به صورت مخلوط کاشته شده است.

کاشت پراکنده

منظور از کاشت پراکنده، کاشت انواع محصولات دائمی در اطراف یا داخل مزارع، خارج از باغ و قلمستان‌ها و یا حاشیه جوی و کانال آب و... است، اما در این سرشماری کاشت محصولات فرعی در باغ‌هایی با کاشت مجتمع ساده (تک‌محصولی) نیز، استثنائاً جزو کاشت پراکنده منظور شده است.

محصولات دائمی مثمر

منظور از محصولات دائمی مثمر در این سرشماری، درختان یا درختچه‌هایی است که کاشت آن به منظور برداشت میوه، برگ، گل یا هر نوع محصول دیگری غیر از چوب، انجام می‌گیرد. با این تعریف علاوه بر درختان میوه، بوته چای، توت نوغان، گل محمدی و... جزو محصولات دائمی مثمر طبقه‌بندی شده‌اند.

محصولات دائمی غیر مثمر

منظور از محصولات دائمی غیر مثمر درختانی هستند که محصول اصلی آن‌ها چوب است.

یافته‌های مهم

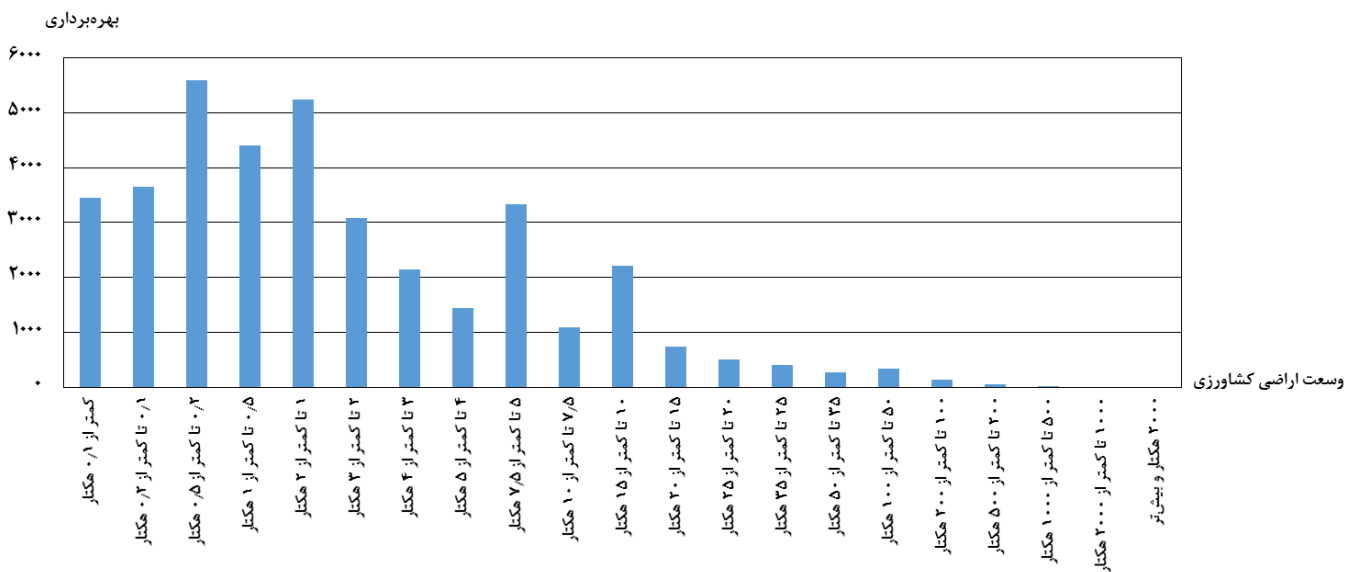
در سرشماری عمومی کشاورزی ۱۳۹۳، تعداد ۴۵۴۱۲ بهره‌بردار در سطح استان شناسایی و فهرست شده است که برای ۱۱۴ بهره‌بردار به دلایل مختلف، امکان تکمیل پرسشنامه فراهم نشده است (جدول الف). سهم این بخش از بهره‌برداران در نقاط روستایی ۰/۱۵ درصد و در نقاط شهری ۰/۶۶ درصد بوده است. آمارهای این نشریه، اطلاعات بهره‌برداران بدون پرسشنامه را در بر نمی‌گیرد. شایان ذکر است با توجه به تعاریف مربوط، شغل اصلی این بهره‌برداران لزوماً کشاورزی نیست.

جدول الف - سهم بهره‌برداران سرشماری نشده از مجموع بهره‌برداران فهرست شده

شرح	فهرست شده	دارای پرسشنامه	بدون پرسشنامه	
			تعداد	درصد
جمع	۴۵۴۱۲	۴۵۲۹۸	۱۱۴	۰/۲۵
شهری	۹۰۶۴	۹۰۰۴	۶۰	۰/۶۶
روستایی	۳۶۳۴۸	۳۶۲۹۴	۵۴	۰/۱۵

تعداد بهره‌بردارهای کشاورزی استان، ۴۵۱۸۲ بهره‌بردار بوده است. از این تعداد ۲۴۰۹۵ واحد متعلق به خانوارهای معمولی ساکن در آبادی یا شهر مورد آمارگیری، ۲۰۷۷۲ واحد متعلق به بهره‌برداران غیر ساکن و ۳۱۵ واحد متعلق به شرکت‌های رسمی و مؤسسه‌های عمومی است. نمودار ۱، فراوانی بهره‌بردارهای کشاورزی را در طبقات وسعت اراضی کشاورزی نشان می‌دهد.

نمودار ۱ - تعداد بهره‌بردارهای کشاورزی بر حسب وسعت اراضی کشاورزی



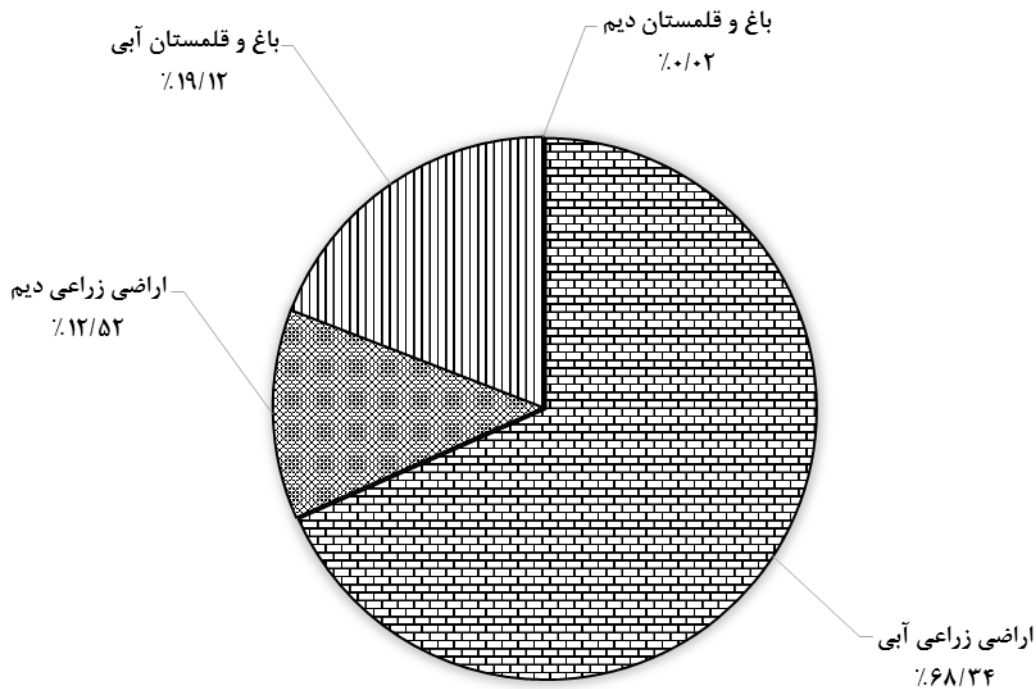
کاربری اراضی کشاورزی

بر اساس نتایج این سرشماری، اراضی کشاورزی استان حدود ۱۸۲ هزار هکتار است. این اراضی توسط ۳۸ هزار بهره‌بردار کشاورزی با زمین، مورد استفاده در فعالیت‌های زراعت و باغداری است و سهم هر بهره‌بردار به طور متوسط ۴/۷۸ هکتار می‌شود.

از کل اراضی کشاورزی استان ۸۷/۴۶ درصد، اراضی کشاورزی آبی با میانگین ۴/۴۸ هکتار برای هر بهره‌بردار دارای اراضی آبی و بقیه اراضی کشاورزی دیم با میانگین ۶/۸۰ هکتار برای هر بهره‌بردار دارای اراضی دیم است. از اراضی کشاورزی آبی ۷۸/۱۴ درصد به اراضی زراعی آبی (زیرکشت محصولات سالانه و آیش) و بقیه به اراضی باغ و قلمستان آبی اختصاص دارد. حال آن‌که نسبت اراضی زراعی دیم به کل اراضی کشاورزی دیم برابر با ۹۹/۸۵ درصد است.

توزیع فراوانی بهره‌برداران کشاورزی در طبقات وسعت اراضی کشاورزی، نشان می‌دهد که فراوانی نسبی بهره‌برداران کم‌زمین، زیاد است هر چند که مقدار زمین کشاورزی در اختیار آن‌ها زیاد نیست. نمودار ۲ کاربری اراضی کشاورزی در بهره‌برداران استان را نشان می‌دهد.

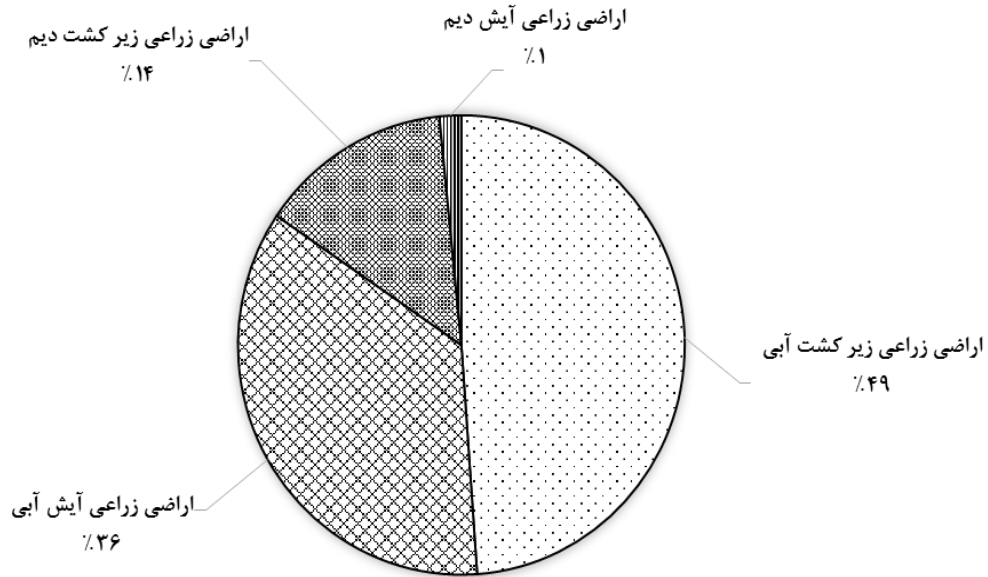
نمودار ۲ - کاربری اراضی کشاورزی



اراضی زراعی

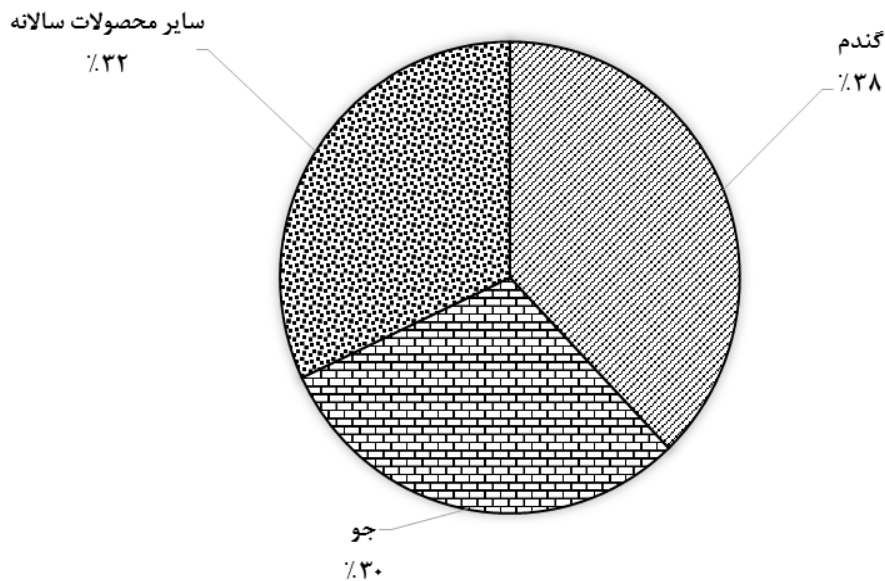
مساحت اراضی زراعی استان ۱۴۷ هزار هکتار بوده که ۶۲/۷۹ درصد آن زیر کشت محصولات سالانه و بقیه آیش بوده است. مساحت اراضی زراعی آبی استان ۱۲۴ هزار هکتار بوده که ۵۷/۸۳ درصد آن زیر کشت و بقیه آیش بوده است. مساحت اراضی زراعی دیم استان ۲۳ هزار هکتار بوده که ۸۹/۸۷ درصد آن زیر کشت و بقیه آیش بوده است.

نمودار ۳ - کاربری اراضی زراعی



تعداد بهره‌برداری‌های کشاورزی که به فعالیت زراعت مشغول بوده‌اند، بدون در نظر گرفتن کشت گلخانه‌ای ۲۳ هزار واحد است. سطح کاشت زراعت‌های انجام شده در اراضی زراعی (شامل کاشت مجدد) و یا کاشت زیر درختان باغ‌ها ۹۶ هزار هکتار است که ۷۵ هزار هکتار به کشت محصولات سالانه آبی و ۲۱ هزار هکتار به کشت محصولات سالانه دیم اختصاص داشته است. از اراضی زیر کشت محصولات سالانه، ۳۶ هزار هکتار به کشت گندم، ۲۹ هزار هکتار به کشت جو و بقیه به کشت سایر محصولات سالانه اختصاص داشته است. نمودار ۴ سطح کاشت محصولات سالانه را نشان می‌دهد.

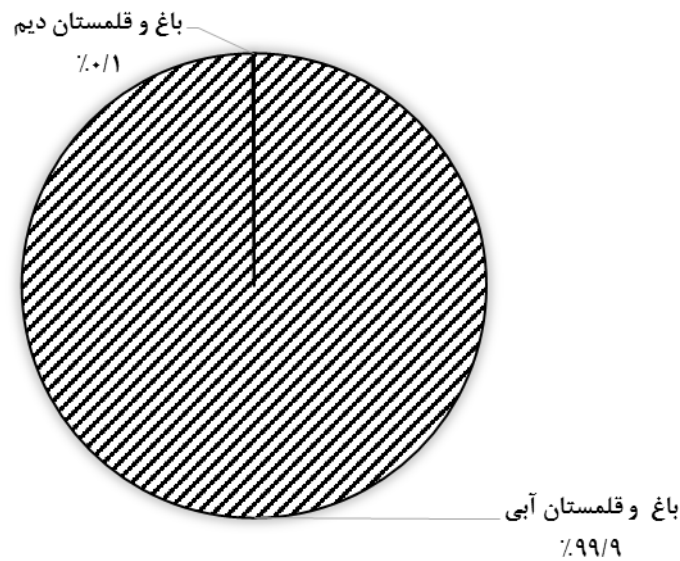
نمودار ۴ - سطح کاشت محصولات سالانه



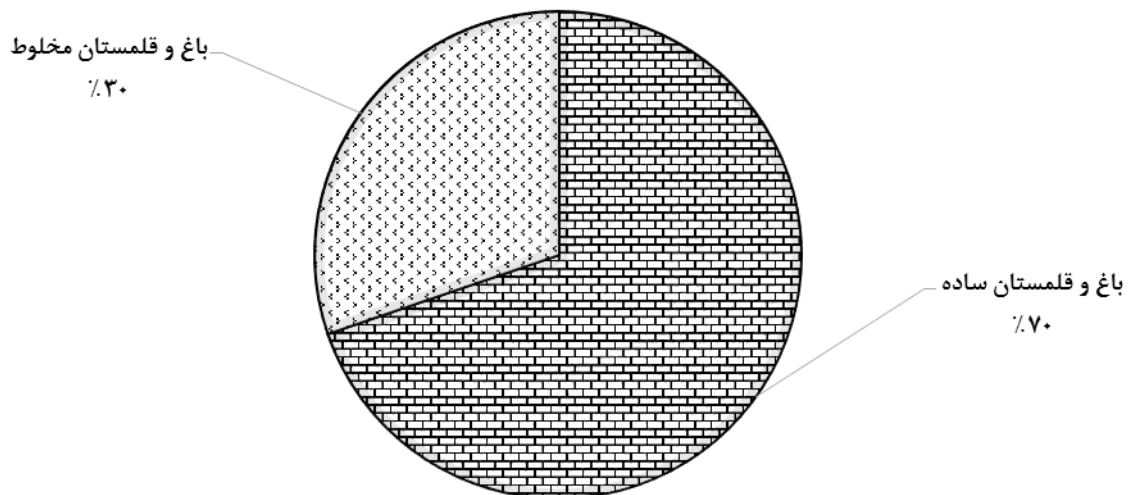
باغ و قلمستان

مساحت باغ و قلمستان استان ۳۵ هزار هکتار متعلق به ۲۶ هزار بهره‌برداری است. از این مساحت، ۳۵ هزار هکتار آبی متعلق به ۲۶ هزار بهره‌برداری است. بر اساس نتایج حاصل از سرشماری، حدود ۲۴ هزار هکتار از اراضی باغ و قلمستان استان به صورت باغ ساده (تک‌محصولی) و حدود ۱۱ هزار هکتار به صورت باغ مخلوط (چند محصولی) بوده است. نمودارهای زیر وضعیت باغ و قلمستان‌های استان به تفکیک آبی و دیم و ساده و مخلوط را نشان می‌دهد.

نمودار ۵- باغ و قلمستان به تفکیک آبی و دیم



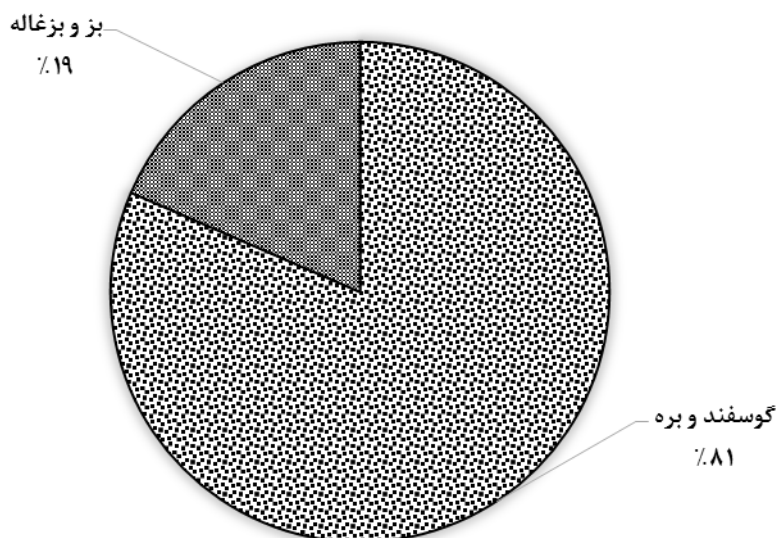
نمودار ۶- باغ و قلمستان به تفکیک ساده و مخلوط



پرورش دام

بر اساس نتایج حاصل از این سرشماری در ۱۵ هزار بهره‌برداری پرورش دهنده دام سبک جمعاً ۹۶۹ هزار رأس گوسفند و بره و ۲۲۰ هزار رأس بز و بزغاله نگهداری می‌شود که در حدود ۳۹/۱۴ درصد از این بهره‌برداری‌ها دارای هر دو نوع دام هستند. نمودار ۷ درصد دام سبک را به تفکیک گوسفند و بره و بز و بزغاله نشان می‌دهد.

نمودار ۷- درصد دام سبک به تفکیک گوسفند و بره و بز و بزغاله



۳ هزار از بهره‌برداری‌های کشاورزی استان دارای فعالیت پرورش گاو و گوساله هستند. تعداد گاو و گوساله در این بهره‌برداری‌ها ۵۷ هزار رأس است که ۵۵/۷۱ درصد از آن‌ها ماده هستند. در ۳۶۵ بهره‌برداری پرورش شتر و بچه شتر جمعاً ۸۴۶۹ نفر شتر و بچه شتر و در ۲۹ بهره‌برداری پرورش گاو میش و بچه گاو میش تعداد ۹۵۵ رأس گاو میش و بچه گاو میش نگهداری می‌شود.

کشت گلخانه‌ای

در استان تعداد ۲۱۹ بهره‌برداری کشاورزی با گلخانه‌هایی به مساحت ۸۲ هکتار به فعالیت کشت محصولات گلخانه‌ای نظیر گل و گیاهان زینتی و انواع محصولات سالانه و دائمی مشغول بوده‌اند.

پرورش طیور به روش سنتی، زنبور عسل و کرم ابریشم

بر اساس نتایج این سرشماری ۱۰ هزار بهره‌برداری به پرورش طیور به روش سنتی، ۶۲۳ بهره‌برداری به پرورش زنبور عسل و ۳ بهره‌برداری به پرورش کرم ابریشم مشغول بوده‌اند.

پرورش ماهی

بر اساس نتایج حاصل از سرشماری تعداد ۱۸۹ بهره‌برداری به فعالیت پرورش انواع ماهیان گرم آبی و سرد آبی اشتغال داشته‌اند که ۱۰۷ بهره‌برداری به پرورش فقط ماهیان سرد آبی، ۸۷ بهره‌برداری به پرورش فقط ماهیان گرم آبی و ۵ بهره‌برداری به پرورش هر دو نوع ماهی اشتغال داشته‌اند.

فصل اول

بهره‌برداران و بهره‌برداری‌های کشاورزی

۱- بهره‌برداران فهرست شده و بهره‌برداران سرشماری شده (دارای پرسشنامه) بر حسب نوع بهره‌بردار و شهرستان

خانوار معمولی ساکن		جمع		شهرستان
سرشماری شده	فهرست شده	سرشماری شده	فهرست شده	
۲۴۲۱۱	۲۴۳۲۰	۴۵۲۹۸	۴۵۴۱۲	سمنان.....
۱۲۲۵	۱۲۳۰	۲۴۷۸	۲۴۸۳	آرادان.....
۳۵۵۵	۳۵۶۳	۹۵۵۲	۹۵۶۰	دامغان.....
۴۶۱	۴۶۳	۱۵۷۶	۱۵۷۸	سرخه.....
۱۸۴۴	۱۸۴۵	۳۰۵۰	۳۰۵۱	سمنان.....
۸۳۳۱	۸۴۰۲	۱۳۰۶۳	۱۳۱۳۶	شاهرود.....
۱۲۱۶	۱۲۲۰	۴۲۶۱	۴۲۶۵	گرمسار.....
۲۰۲۷	۲۰۴۳	۳۶۳۹	۳۶۵۷	مهدی‌شهر.....
۵۵۵۲	۵۵۵۴	۷۶۷۹	۷۶۸۲	میامی.....

شرکت رسمی / مؤسسه‌ی عمومی		خانوار معمولی غیر ساکن		بهره‌بردار غیر ساکن		شهرستان
سرشماری شده	فهرست شده	سرشماری شده	فهرست شده	سرشماری شده	فهرست شده	
۳۱۵	۳۱۵	۰	۰	۲۰۷۷۲	۲۰۷۷۷	سمنان.....
۱۲	۱۲	۰	۰	۱۲۴۱	۱۲۴۱	آرادان.....
۹۳	۹۳	۰	۰	۵۹۰۴	۵۹۰۴	دامغان.....
۲۱	۲۱	۰	۰	۱۰۹۴	۱۰۹۴	سرخه.....
۳۹	۳۹	۰	۰	۱۱۶۷	۱۱۶۷	سمنان.....
۴۹	۴۹	۰	۰	۴۶۸۳	۴۶۸۵	شاهرود.....
۷۶	۷۶	۰	۰	۲۹۶۹	۲۹۶۹	گرمسار.....
۱۳	۱۳	۰	۰	۱۵۹۹	۱۶۰۱	مهدی‌شهر.....
۱۲	۱۲	۰	۰	۲۱۱۵	۲۱۱۶	میامی.....

۲- بهره‌برداری‌های کشاورزی بر حسب نوع بهره‌بردار و شهرستان

خانوار معمولی ساکن		جمع		شهرستان
بی‌زمین	کل	بی‌زمین	کل	
۵۷۷۷	۲۴۰۹۵	۷۱۱۹	۴۵۱۸۲سمنان
۳۸۴	۱۲۲۷	۴۲۷	۲۴۸۰آرادان
۶۲۷	۳۵۳۲	۷۶۰	۹۵۲۹دامغان
۱۳۲	۴۶۷	۲۴۷	۱۵۸۲سرخه
۱۹۵	۱۷۷۳	۳۶۳	۲۹۷۹سمنان
۱۷۸۶	۸۲۸۶	۱۹۴۴	۱۳۰۱۸شاهرود
۴۱۰	۱۲۰۹	۹۶۳	۴۲۵۴گرمسار
۶۴۶	۲۰۲۲	۷۷۵	۳۶۳۴مهدی‌شهر
۱۵۹۶	۵۵۷۹	۱۶۳۹	۷۷۰۶میامی

شرکت رسمی / مؤسسه‌ی عمومی		خانوار معمولی غیر ساکن		بهره‌بردار غیر ساکن		شهرستان
بی‌زمین	کل	بی‌زمین	کل	بی‌زمین	کل	
۲۷	۳۱۵	۰	۰	۱۳۱۵	۲۰۷۷۲سمنان
۰	۱۲	۰	۰	۴۳	۱۲۴۱آرادان
۳	۹۳	۰	۰	۱۳۰	۵۹۰۴دامغان
۲	۲۱	۰	۰	۱۱۳	۱۰۹۴سرخه
۲	۳۹	۰	۰	۱۶۶	۱۱۶۷سمنان
۵	۴۹	۰	۰	۱۵۳	۴۶۸۳شاهرود
۱۲	۷۶	۰	۰	۵۴۱	۲۹۶۹گرمسار
۲	۱۳	۰	۰	۱۲۷	۱۵۹۹مهدی‌شهر
۱	۱۲	۰	۰	۴۲	۲۱۱۵میامی

۳- بهره‌برداری‌های کشاورزی متعلق به اشخاص حقیقی بر حسب نوع و سن بهره‌بردار

خانوار معمولی غیر ساکن		بهره‌بردار غیر ساکن		خانوار معمولی ساکن		جمع		سن بهره‌بردار
بی‌زمین	کل	بی‌زمین	کل	بی‌زمین	کل	بی‌زمین	کل	
۰	۰	۱۳۱۵	۲۰۷۷۲	۵۷۷۷	۲۴۰۹۵	۷۰۹۲	۴۴۸۶۷	جمع.....
۰	۰	۰	۱	۱	۱	۱	۲	کمتر از ۱۵ ساله
۰	۰	۰	۱۱	۸	۱۷	۸	۲۸	۱۵-۱۹ ساله
۰	۰	۲۷	۱۵۷	۱۰۸	۲۳۱	۱۳۵	۳۸۸	۲۰-۲۴ ساله
۰	۰	۹۷	۶۸۲	۴۳۳	۹۰۵	۵۳۰	۱۵۸۷	۲۵-۲۹ ساله
۰	۰	۱۶۱	۱۲۹۹	۶۹۶	۱۶۸۳	۸۵۷	۲۹۸۲	۳۰-۳۴ ساله
۰	۰	۱۳۵	۱۴۳۷	۷۹۱	۱۹۴۳	۹۲۶	۳۳۸۰	۳۵-۳۹ ساله
۰	۰	۱۴۷	۲۲۷۰	۷۹۸	۲۵۰۸	۹۴۵	۴۷۷۸	۴۰-۴۴ ساله
۰	۰	۱۷۸	۲۷۹۴	۶۳۲	۲۵۰۴	۸۱۰	۵۲۹۸	۴۵-۴۹ ساله
۰	۰	۱۶۸	۳۲۵۴	۶۴۸	۳۰۶۱	۸۱۶	۶۳۱۵	۵۰-۵۴ ساله
۰	۰	۱۲۳	۲۷۵۶	۴۲۷	۲۴۹۰	۵۵۰	۵۲۴۶	۵۵-۵۹ ساله
۰	۰	۱۱۳	۲۴۰۷	۴۰۸	۲۴۶۷	۵۲۱	۴۸۷۴	۶۰-۶۴ ساله
۰	۰	۵۷	۱۳۴۸	۲۶۲	۱۶۸۰	۳۱۹	۳۰۲۸	۶۵-۶۹ ساله
۰	۰	۵۱	۱۱۷۶	۲۶۱	۱۸۶۱	۳۱۲	۳۰۳۷	۷۰-۷۴ ساله
۰	۰	۳۱	۶۰۹	۱۴۳	۱۱۹۹	۱۷۴	۱۸۰۸	۷۵-۷۹ ساله
۰	۰	۲۷	۵۷۱	۱۶۱	۱۵۴۶	۱۸۸	۲۱۱۷	۸۰ ساله و بیش‌تر

۴- بهره‌برداری‌های کشاورزی متعلق به اشخاص حقیقی بر حسب وضع سواد، مدرک تحصیلی بهره‌بردار و شهرستان

باسواد بر حسب مدرک تحصیلی					بی سواد	شهرستان
فوق دیپلم و بالاتر غیر کشاورزی	فوق دیپلم و بالاتر کشاورزی	راهنمایی، متوسطه و پیش‌دانشگاهی	ابتدایی و غیر رسمی	جمع		
۳۶۶۸	۸۱۶	۱۴۵۱۵	۱۶۴۰۲	۳۵۴۰۲	۹۴۶۶سمنان
۷۵	۶۸	۱۰۲۹	۷۱۴	۱۸۸۶	۵۸۲آرادان
۹۱۷	۱۱۶	۳۲۱۰	۳۵۲۹	۷۷۷۲	۱۶۶۴دامغان
۱۵۹	۱۳	۵۴۲	۵۳۷	۱۲۵۱	۳۱۰سرخه
۴۳۳	۱۱۲	۱۰۸۱	۷۷۰	۲۳۹۶	۵۴۴سمنان
۸۰۲	۲۲۳	۳۶۴۹	۵۵۲۹	۱۰۲۰۳	۲۷۶۶شاهرود
۳۶۲	۸۹	۲۰۷۹	۹۱۴	۳۴۴۴	۷۳۴گرمسار
۶۹۷	۱۰۵	۱۴۰۹	۱۰۰۶	۳۲۱۷	۴۰۴مهدی‌شهر
۲۲۴	۹۰	۱۵۱۵	۳۴۰۴	۵۲۳۲	۲۴۶۱میامی

۵- بهره‌برداری‌های کشاورزی متعلق به اشخاص حقیقی بر حسب وضع سواد، مدرک تحصیلی بهره‌بردار و وسعت اراضی کشاورزی

باسواد بر حسب مدرک تحصیلی					بی‌سواد	وسعت اراضی کشاورزی
فوق‌دیپلم و بالاتر غیر کشاورزی	فوق‌دیپلم و بالاتر کشاورزی	راهنمایی، متوسطه و پیش‌دانشگاهی	ابتدایی و غیر رسمی	جمع		
۳۶۶۸	۸۱۶	۱۴۵۱۵	۱۶۴۰۲	۳۵۴۰۲	۹۴۶۶	جمع
۴۳۳	۱۴۹	۲۳۲۷	۲۶۸۶	۵۵۹۵	۱۴۹۷	بدون زمین
۱۶۴۱	۲۵۰	۵۰۷۸	۶۲۶۳	۱۳۲۳۲	۳۷۵۷	جمع کمتر از ۱ هکتار
۳۴۹	۳۵	۹۵۶	۱۱۴۰	۲۴۸۰	۸۸۱	کمتر از ۰/۱ هکتار
۳۷۲	۴۱	۱۰۳۹	۱۳۹۴	۲۸۴۷	۷۹۶	۰/۱ تا کمتر از ۰/۲ هکتار
۵۵۴	۹۷	۱۷۵۶	۲۰۲۶	۴۴۳۳	۱۱۵۶	۰/۲ تا کمتر از ۰/۵ هکتار
۳۶۶	۷۷	۱۳۲۷	۱۷۰۳	۳۴۷۲	۹۲۴	۰/۵ تا کمتر از ۱ هکتار
۸۱۷	۲۲۰	۳۶۳۹	۴۵۴۶	۹۲۲۳	۲۶۳۹	جمع ۱ تا کمتر از ۵ هکتار
۳۵۷	۹۸	۱۶۶۳	۱۹۸۵	۴۱۰۲	۱۱۲۹	۱ تا کمتر از ۲ هکتار
۲۰۴	۵۳	۹۲۱	۱۲۰۵	۲۳۸۳	۶۸۲	۲ تا کمتر از ۳ هکتار
۱۶۵	۳۶	۶۲۰	۸۱۶	۱۶۳۶	۴۹۸	۳ تا کمتر از ۴ هکتار
۹۲	۳۴	۴۳۶	۵۴۰	۱۱۰۲	۳۳۰	۴ تا کمتر از ۵ هکتار
۵۶۸	۱۵۴	۲۷۹۰	۲۴۳۹	۵۹۵۱	۱۳۸۵	جمع ۵ تا کمتر از ۲۰ هکتار
۲۳۶	۷۰	۱۲۲۸	۱۱۱۶	۲۶۴۹	۶۷۳	۵ تا کمتر از ۷/۵ هکتار
۹۷	۲۶	۴۱۹	۳۵۰	۸۹۲	۱۹۶	۷/۵ تا کمتر از ۱۰ هکتار
۱۷۱	۴۲	۸۴۹	۷۳۲	۱۷۹۴	۴۰۳	۱۰ تا کمتر از ۱۵ هکتار
۶۴	۱۶	۲۹۴	۲۴۱	۶۱۵	۱۱۳	۱۵ تا کمتر از ۲۰ هکتار
۱۲۰	۲۹	۴۸۳	۳۴۱	۹۷۲	۱۵۹	جمع ۲۰ تا کمتر از ۵۰ هکتار
۴۹	۱۷	۱۹۳	۱۶۱	۴۲۰	۸۴	۲۰ تا کمتر از ۲۵ هکتار
۴۲	۵	۱۸۲	۱۰۹	۳۳۸	۴۹	۲۵ تا کمتر از ۳۵ هکتار
۲۹	۷	۱۰۸	۷۱	۲۱۵	۲۶	۳۵ تا کمتر از ۵۰ هکتار
۸۹	۱۴	۱۹۸	۱۲۸	۴۲۹	۲۹	جمع ۵۰ هکتار و بیش‌تر
۵۵	۹	۱۴۰	۸۰	۲۸۴	۲۲	۵۰ تا کمتر از ۱۰۰ هکتار
۲۷	۵	۴۶	۳۵	۱۱۳	۵	۱۰۰ تا کمتر از ۲۰۰ هکتار
۶	۰	۹	۱۳	۲۸	۲	۲۰۰ تا کمتر از ۵۰۰ هکتار
۱	۰	۲	۰	۳	۰	۵۰۰ تا کمتر از ۱۰۰۰ هکتار
۰	۰	۰	۰	۰	۰	۱۰۰۰ تا کمتر از ۲۰۰۰ هکتار
۰	۰	۰	۰	۰	۰	۲۰۰۰ هکتار و بیش‌تر

۶- بهره‌برداری‌های کشاورزی متعلق به اشخاص حقیقی بر حسب وضع سواد، مدرک تحصیلی و سن بهره‌بردار

باسواد بر حسب مدرک تحصیلی					بی‌سواد	سن بهره‌بردار
فوق دیپلم و بالاتر غیر کشاورزی	فوق دیپلم و بالاتر کشاورزی	راهنمایی، متوسطه و پیش‌دانشگاهی	ابتدایی و غیر رسمی	جمع		
۳۶۶۸	۸۱۶	۱۴۵۱۵	۱۶۴۰۲	۳۵۴۰۲	۹۴۶۶	جمع.....
۰	۰	۱	۱	۲	۰	کمتر از ۱۵ ساله
۲	۰	۲۰	۴	۲۶	۲	۱۵-۱۹ ساله
۷۷	۱۸	۲۲۲	۵۸	۳۷۶	۱۲	۲۰-۲۴ ساله
۲۵۵	۶۵	۸۹۶	۳۲۲	۱۵۳۷	۵۰	۲۵-۲۹ ساله
۳۸۱	۱۲۷	۱۷۲۳	۶۷۱	۲۹۰۱	۸۱	۳۰-۳۴ ساله
۳۶۳	۹۶	۱۷۱۶	۱۰۶۰	۳۲۳۵	۱۴۵	۳۵-۳۹ ساله
۵۶۶	۱۱۷	۱۹۷۷	۱۸۱۴	۴۴۷۳	۳۰۵	۴۰-۴۴ ساله
۴۸۰	۹۰	۲۰۹۸	۲۱۱۴	۴۷۸۲	۵۱۷	۴۵-۴۹ ساله
۵۷۶	۱۰۱	۲۲۷۱	۲۵۲۲	۵۴۷۰	۸۴۶	۵۰-۵۴ ساله
۴۰۴	۸۹	۱۵۶۰	۲۲۰۶	۴۲۵۹	۹۸۷	۵۵-۵۹ ساله
۳۲۰	۷۱	۱۰۹۷	۲۰۹۸	۳۵۸۶	۱۲۸۸	۶۰-۶۴ ساله
۱۱۴	۲۰	۴۲۲	۱۳۰۳	۱۸۵۸	۱۱۶۹	۶۵-۶۹ ساله
۸۳	۱۲	۲۸۸	۱۱۲۲	۱۵۰۵	۱۵۳۲	۷۰-۷۴ ساله
۲۶	۷	۱۳۳	۵۷۴	۷۴۰	۱۰۶۸	۷۵-۷۹ ساله
۲۲	۵	۹۲	۵۳۴	۶۵۳	۱۴۶۴	۸۰ ساله و بیش تر

فصل دوم

کاربری اراضی کشاورزی

۷- بهره‌برداری‌های کشاورزی بر حسب نوع فعالیت و شهرستان

شهرستان	زراعت	باغداری ^(۱)	کشت گلخانه‌ای	پرورش طیور به روش سنتی	پرورش زنبور عسل	پرورش دام سنگین	پرورش دام سبک	پرورش کرم ابریشم	پرورش ماهی
سمنان.....	۲۲۵۲۹	۲۷۷۴۲	۲۱۹	۹۷۱۹	۶۲۳	۳۶۹۹	۱۵۴۰۳	۳	۱۸۹
آرادان.....	۱۶۰۴	۷۷۵	۲۱	۲۳۱	۷	۱۹۶	۶۲۹	۰	۴
دامغان.....	۲۵۸۳	۷۷۸۸	۱۱	۱۱۶۸	۱۲۲	۲۷۵	۱۷۹۸	۰	۲۶
سرخه.....	۶۴۹	۹۶۵	۳	۲۵۱	۱۹	۵۰	۶۴۲	۰	۷
سمنان.....	۲۱۵۲	۱۹۸۴	۷۰	۱۲۸۴	۳۵	۵۴۱	۱۳۴۰	۰	۲۸
شاهرود.....	۶۰۶۰	۹۲۶۳	۴۵	۲۷۹۴	۸۶	۹۷۷	۴۴۰۷	۲	۷۷
گرمسار.....	۲۵۵۹	۱۳۴۱	۴۲	۵۷۸	۱۱۸	۵۵۵	۱۳۲۱	۰	۱۰
مهدی‌شهر.....	۱۴۸۵	۲۳۶۳	۲۶	۵۷۷	۲۲۲	۲۹۰	۱۵۸۵	۰	۲۴
میامی.....	۵۴۳۷	۳۲۶۲	۰	۲۸۳۶	۱۴	۸۱۵	۳۶۸۱	۱	۱۳

(۱) بهره‌برداری‌هایی که باغ ندارند ولی درختان پراکنده دارند، در این جا به عنوان بهره‌برداری دارای فعالیت باغداری به حساب آمده‌اند.

۸- تعداد و مساحت بهره‌برداری‌های با زمین بر حسب شهرستان (بهره‌برداری - هکتار)

شهرستان	کل		اراضی زراعی		باغ و قلمستان	
	تعداد	مساحت	تعداد	مساحت	تعداد	مساحت
سمنان.....	۳۸۰۶۳	۱۸۱۹۶۶	۲۲۴۱۲	۱۴۷۱۴۳	۲۵۵۸۰	۳۴۸۲۳
آرادان.....	۲۰۵۲	۱۵۱۵۵	۱۶۰۴	۱۴۱۸۳	۷۷۵	۹۷۲
دامغان.....	۸۷۶۹	۳۱۲۴۱	۲۵۷۸	۱۵۹۸۰	۷۷۸۸	۱۵۲۶۲
سرخه.....	۱۳۳۵	۶۴۴۷	۶۳۳	۵۱۶۰	۹۶۲	۱۲۸۷
سمنان.....	۲۶۱۶	۱۳۸۹۴	۲۱۲۱	۱۱۹۱۵	۱۹۰۶	۱۹۷۸
شاهرود.....	۱۱۰۷۴	۳۷۰۶۹	۶۰۱۶	۲۸۲۱۸	۸۹۱۵	۸۸۵۱
گرمسار.....	۳۲۹۱	۲۴۴۵۶	۲۵۵۹	۲۱۹۴۷	۱۳۳۴	۲۵۰۹
مهدی‌شهر.....	۲۸۵۹	۶۶۸۶	۱۴۶۵	۳۹۵۱	۲۳۱۸	۲۷۳۵
میامی.....	۶۰۶۶	۴۷۰۱۸	۵۴۳۶	۴۵۷۸۹	۱۵۸۳	۱۲۲۹

۹- تعداد و مساحت بهره‌برداری‌های با زمین بر حسب وسعت اراضی کشاورزی (بهره‌برداری - هکتار)

باغ و قلمستان		اراضی زراعی		کل		وسعت اراضی کشاورزی
مساحت	تعداد	مساحت	تعداد	مساحت	تعداد	
۳۴۸۲۳	۲۵۵۸۰	۱۴۷۱۴۳	۲۲۴۱۲	۱۸۱۹۶۶	۳۸۰۶۳	جمع
۳۴۷۲	۱۴۴۵۴	۱۵۶۱	۵۲۶۵	۵۰۳۳	۱۷۰۹۶	جمع کمتر از ۱ هکتار
۱۵۲	۳۰۵۱	۲۸	۵۲۲	۱۸۰	۳۴۴۴	کمتر از ۰/۱ هکتار
۳۷۶	۳۰۶۹	۱۱۱	۹۷۶	۴۸۷	۳۶۴۸	۰/۱ تا کمتر از ۰/۲ هکتار
۱۲۴۰	۴۸۰۶	۴۴۱	۱۸۰۹	۱۶۸۱	۵۶۰۲	۰/۲ تا کمتر از ۰/۵ هکتار
۱۷۰۴	۳۵۲۸	۹۸۱	۱۹۵۷	۲۶۸۵	۴۴۰۳	۰/۵ تا کمتر از ۱ هکتار
۸۰۶۴	۷۰۶۰	۱۷۳۵۶	۸۵۹۲	۲۵۴۲۰	۱۱۹۰۴	جمع ۱ تا کمتر از ۵ هکتار
۲۸۹۳	۳۵۲۸	۳۳۲۲	۳۱۸۸	۶۲۱۶	۵۲۴۶	۱ تا کمتر از ۲ هکتار
۲۲۳۰	۱۷۵۶	۴۳۷۲	۲۳۱۲	۶۶۰۲	۳۰۷۷	۲ تا کمتر از ۳ هکتار
۱۶۵۴	۱۰۴۷	۴۹۹۶	۱۸۱۱	۶۶۵۰	۲۱۳۹	۳ تا کمتر از ۴ هکتار
۱۲۸۷	۷۲۹	۴۶۶۶	۱۲۸۰	۵۹۵۳	۱۴۴۲	۴ تا کمتر از ۵ هکتار
۸۵۵۹	۳۲۷۷	۵۶۱۶۱	۶۹۶۶	۶۴۷۲۰	۷۳۷۳	جمع ۵ تا کمتر از ۲۰ هکتار
۳۰۸۵	۱۴۵۱	۱۶۱۱۳	۳۰۸۲	۱۹۱۹۹	۳۳۳۶	۵ تا کمتر از ۷/۵ هکتار
۱۳۱۰	۵۵۰	۷۸۱۱	۱۰۴۲	۹۱۲۰	۱۰۹۲	۷/۵ تا کمتر از ۱۰ هکتار
۲۹۲۵	۹۴۶	۲۱۵۷۷	۲۱۲۲	۲۴۵۰۲	۲۲۰۹	۱۰ تا کمتر از ۱۵ هکتار
۱۲۳۸	۳۳۱	۱۰۶۶۰	۷۲۰	۱۱۸۹۸	۷۳۶	۱۵ تا کمتر از ۲۰ هکتار
۳۴۳۴	۴۸۸	۲۹۳۱۶	۱۱۱۸	۳۲۷۵۰	۱۱۶۸	جمع ۲۰ تا کمتر از ۵۰ هکتار
۹۶۳	۱۹۸	۹۷۸۸	۴۹۱	۱۰۷۵۱	۵۰۹	۲۰ تا کمتر از ۲۵ هکتار
۱۱۴۴	۱۶۸	۱۰۳۱۹	۳۸۱	۱۱۴۶۳	۳۹۸	۲۵ تا کمتر از ۳۵ هکتار
۱۳۲۷	۱۲۲	۹۲۰۹	۲۴۶	۱۰۵۳۶	۲۶۱	۳۵ تا کمتر از ۵۰ هکتار
۱۱۲۹۴	۳۰۱	۴۲۷۴۹	۴۷۱	۵۴۰۴۲	۵۲۲	جمع ۵۰ هکتار و بیش‌تر
۴۷۱۱	۱۸۹	۱۷۰۵۴	۳۰۳	۲۱۷۶۵	۳۳۷	۵۰ تا کمتر از ۱۰۰ هکتار
۳۳۲۳	۷۹	۱۴۰۸۷	۱۲۵	۱۷۴۱۰	۱۳۷	۱۰۰ تا کمتر از ۲۰۰ هکتار
۲۰۹۴	۲۸	۹۴۴۵	۳۸	۱۱۵۴۰	۴۲	۲۰۰ تا کمتر از ۵۰۰ هکتار
۱۱۶۵	۵	۲۱۶۳	۵	۳۳۲۸	۶	۵۰۰ تا کمتر از ۱۰۰۰ هکتار
.	۱۰۰۰ تا کمتر از ۲۰۰۰ هکتار
.	۲۰۰۰ هکتار و بیش‌تر

۱۰- تعداد و مساحت بهره‌برداری‌های با زمین بر حسب سن بهره‌بردار (بهره‌برداری - هکتار)

باغ و قلمستان		اراضی زراعی		کل		سن بهره‌بردار
مساحت	تعداد	مساحت	تعداد	مساحت	تعداد	
۲۹۳۹۲	۲۵۳۳۱	۱۴۱۴۰۱	۲۲۲۹۸	۱۷۰۷۹۳	۳۷۷۷۵	جمع
۲	۱	۰	۰	۲	۱	کمتر از ۱۵ ساله
۷	۱۵	۵۲	۱۱	۵۹	۲۰	۱۵-۱۹ ساله
۱۰۵	۱۴۷	۹۲۷	۱۶۲	۱۰۳۱	۲۵۲	۲۰-۲۴ ساله
۶۲۹	۶۰۶	۳۵۴۵	۶۶۹	۴۱۷۴	۱۰۵۸	۲۵-۲۹ ساله
۱۴۲۲	۱۲۳۲	۸۶۹۰	۱۳۷۷	۱۰۱۱۱	۲۱۲۵	۳۰-۳۴ ساله
۱۳۲۷	۱۴۴۹	۹۹۸۲	۱۵۵۷	۱۱۳۱۰	۲۴۵۴	۳۵-۳۹ ساله
۲۳۶۹	۲۴۰۱	۱۵۶۶۸	۲۳۶۹	۱۸۰۳۶	۳۸۳۳	۴۰-۴۴ ساله
۳۸۰۶	۲۹۵۶	۱۸۰۲۰	۲۶۴۹	۲۱۸۲۷	۴۴۸۹	۴۵-۴۹ ساله
۴۹۲۰	۳۷۴۳	۲۱۴۴۰	۳۲۵۶	۲۶۳۵۹	۵۴۹۹	۵۰-۵۴ ساله
۳۷۱۱	۳۱۷۳	۲۰۱۴۸	۲۸۰۰	۲۳۸۶۰	۴۶۹۶	۵۵-۵۹ ساله
۲۶۹۷	۳۱۴۱	۱۴۰۲۱	۲۴۵۵	۱۷۷۱۸	۴۳۵۳	۶۰-۶۴ ساله
۲۲۶۴	۱۹۹۳	۸۵۸۵	۱۴۸۷	۱۰۹۴۹	۲۷۰۸	۶۵-۶۹ ساله
۲۴۲۶	۱۹۳۲	۸۴۱۲	۱۵۴۸	۱۰۸۳۸	۲۷۲۴	۷۰-۷۴ ساله
۱۳۹۰	۱۱۳۸	۶۱۹۹	۹۱۶	۷۵۸۹	۱۶۳۴	۷۵-۷۹ ساله
۱۲۱۸	۱۳۹۵	۵۷۱۲	۱۰۴۵	۶۹۳۱	۱۹۳۰	۸۰ ساله و بیش تر

۱۱- تعداد و مساحت بهره‌برداری‌های با زمین آبی بر حسب شهرستان (بهره‌برداری - هکتار)

شهرستان		کل		اراضی زراعی آبی		باغ و قلمستان آبی	
تعداد	مساحت	تعداد	مساحت	تعداد	مساحت	تعداد	مساحت
۳۵۴۹۰	۱۵۹۱۴۹	۱۹۷۱۹	۱۲۴۳۵۹	۲۵۵۱۸	۳۴۷۹۰		
۲۰۵۲	۱۵۱۵۴	۱۶۰۴	۱۴۱۸۳	۷۷۴	۹۷۱		
۸۷۶۸	۳۱۱۲۱	۲۵۶۴	۱۵۸۶۰	۷۷۸۸	۱۵۲۶۲		
۱۳۳۵	۶۴۲۵	۶۳۳	۵۱۳۸	۹۶۱	۱۲۸۷		
۲۶۱۵	۱۳۸۶۷	۲۱۲۱	۱۱۸۸۸	۱۹۰۴	۱۹۷۸		
۱۱۰۴۷	۳۵۲۹۵	۵۹۶۲	۲۶۴۴۷	۸۹۰۷	۸۸۴۹		
۳۲۹۱	۲۴۴۵۶	۲۵۵۹	۲۱۹۴۷	۱۳۳۴	۲۵۰۹		
۲۸۱۷	۵۹۶۴	۱۳۸۹	۳۲۳۳	۲۳۱۵	۲۷۳۱		
۳۵۶۵	۲۶۸۶۸	۲۸۸۷	۲۵۶۶۴	۱۵۳۶	۱۲۰۴		

۱۲- تعداد و مساحت بهره‌برداری‌های با زمین دیم بر حسب شهرستان (بهره‌برداری - هکتار)

شهرستان		کل		اراضی زراعی دیم		باغ و قلمستان دیم	
تعداد	مساحت	تعداد	مساحت	تعداد	مساحت	تعداد	مساحت
۳۳۵۴	۲۲۸۱۷	۳۳۱۷	۲۲۷۸۴	۶۶	۳۳		
۱	۰	۰	۰	۱	۰		
۲۶	۱۲۰	۲۶	۱۲۰	۰	۰		
۵	۲۲	۴	۲۲	۱	۰		
۳	۲۷	۱	۰	۲	۰		
۱۴۴	۱۷۷۴	۱۳۶	۱۷۷۱	۸	۳		
۰	۰	۰	۰	۰	۰		
۱۷۷	۷۲۲	۱۷۲	۷۱۷	۶	۵		
۲۹۹۸	۲۰۱۵۰	۲۹۷۸	۲۰۱۲۶	۴۸	۲۵		

۱۳- تعداد و مساحت بهره‌برداری‌های دارای اراضی زراعی بر حسب شهرستان (بهره‌برداری - هکتار)

آیش		زیر کشت		کل		شهرستان
مساحت	تعداد	مساحت	تعداد	مساحت	تعداد	
۵۴۷۵۳	۹۶۸۰	۹۲۳۹۰	۲۰۶۹۱	۱۴۷۱۴۳	۲۲۴۱۲سمنان
۵۸۳۷	۱۰۶۷	۸۳۴۵	۱۳۶۰	۱۴۱۸۳	۱۶۰۴آرادان
۶۳۵۹	۱۰۷۸	۹۶۲۱	۲۳۰۹	۱۵۹۸۰	۲۵۷۸دامغان
۲۵۹۶	۴۳۰	۲۵۶۴	۵۸۵	۵۱۶۰	۶۳۳سرخه
۳۵۹۴	۵۸۳	۸۳۲۲	۲۰۳۴	۱۱۹۱۵	۲۱۲۱سمنان
۱۳۵۳۶	۲۸۳۰	۱۴۶۸۳	۵۵۶۸	۲۸۲۱۸	۶۰۱۶شاهرود
۷۸۰۴	۱۵۲۷	۱۴۱۴۲	۲۴۱۵	۲۱۹۴۷	۲۵۵۹گرمسار
۱۲۵۵	۴۳۷	۲۶۹۶	۱۲۴۵	۳۹۵۱	۱۴۶۵مهدی‌شهر
۱۳۷۷۲	۱۷۲۸	۳۲۰۱۸	۵۱۷۴	۴۵۷۸۹	۵۴۳۶میامی

۱۴- تعداد و مساحت بهره‌برداری‌های دارای اراضی زراعی بر حسب وسعت اراضی کشاورزی (بهره‌برداری - هکتار)

آیش		زیر کشت		کل		وسعت اراضی کشاورزی
مساحت	تعداد	مساحت	تعداد	مساحت	تعداد	
۵۴۷۵۳	۹۶۸۰	۹۲۳۹۰	۲۰۶۹۱	۱۴۷۱۴۳	۲۲۴۱۲	جمع.....
۲۷۴	۱۱۲۷	۱۲۸۸	۴۶۵۸	۱۵۶۱	۵۲۶۵	جمع کمتر از ۱ هکتار.....
۳	۷۸	۲۵	۴۶۲	۲۸	۵۲۲	کمتر از ۰/۱ هکتار.....
۱۶	۱۶۱	۹۵	۸۶۶	۱۱۱	۹۷۶	۰/۱ تا کمتر از ۰/۲ هکتار.....
۷۹	۴۰۸	۳۶۲	۱۵۷۸	۴۴۱	۱۸۰۹	۰/۲ تا کمتر از ۰/۵ هکتار.....
۱۷۶	۴۸۰	۸۰۶	۱۷۵۲	۹۸۱	۱۹۵۷	۰/۵ تا کمتر از ۱ هکتار.....
۳۷۷۰	۲۸۸۱	۱۳۵۸۶	۷۹۳۰	۱۷۳۵۶	۸۵۹۲	جمع ۱ تا کمتر از ۵ هکتار.....
۶۰۱	۸۴۰	۲۷۲۱	۲۸۹۷	۳۳۲۲	۳۱۸۸	۱ تا کمتر از ۲ هکتار.....
۸۲۳	۷۱۱	۳۵۴۹	۲۱۴۰	۴۳۷۲	۲۳۱۲	۲ تا کمتر از ۳ هکتار.....
۱۱۸۸	۷۵۰	۳۸۰۷	۱۶۸۱	۴۹۹۶	۱۸۱۱	۳ تا کمتر از ۴ هکتار.....
۱۱۵۷	۵۷۹	۳۵۰۹	۱۲۱۱	۴۶۶۶	۱۲۸۰	۴ تا کمتر از ۵ هکتار.....
۲۰۳۳۳	۴۵۰۵	۳۵۸۲۷	۶۵۶۶	۵۶۱۶۱	۶۹۶۶	جمع ۵ تا کمتر از ۲۰ هکتار.....
۵۳۲۵	۱۸۳۸	۱۰۷۸۸	۲۸۵۵	۱۶۱۱۳	۳۰۸۲	۵ تا کمتر از ۷/۵ هکتار.....
۲۵۸۲	۶۷۸	۵۲۲۹	۱۰۱۴	۷۸۱۱	۱۰۴۲	۷/۵ تا کمتر از ۱۰ هکتار.....
۸۴۹۵	۱۵۱۱	۱۳۰۸۲	۲۰۰۰	۲۱۵۷۷	۲۱۲۲	۱۰ تا کمتر از ۱۵ هکتار.....
۳۹۳۲	۴۷۸	۶۷۲۸	۶۹۷	۱۰۶۶۰	۷۲۰	۱۵ تا کمتر از ۲۰ هکتار.....
۱۱۴۴۴	۸۱۴	۱۷۸۷۲	۱۰۸۳	۲۹۳۱۶	۱۱۱۸	جمع ۲۰ تا کمتر از ۵۰ هکتار.....
۳۷۳۸	۳۴۶	۶۰۵۰	۴۷۶	۹۷۸۸	۴۹۱	۲۰ تا کمتر از ۲۵ هکتار.....
۳۸۵۰	۲۷۸	۶۴۶۹	۳۶۶	۱۰۳۱۹	۳۸۱	۲۵ تا کمتر از ۳۵ هکتار.....
۳۸۵۶	۱۸۹	۵۳۵۳	۲۴۱	۹۲۰۹	۲۴۶	۳۵ تا کمتر از ۵۰ هکتار.....
۱۸۹۳۲	۳۵۳	۲۳۸۱۷	۴۵۴	۴۲۷۴۹	۴۷۱	جمع ۵۰ هکتار و بیش تر.....
۶۸۶۱	۲۲۱	۱۰۱۹۳	۲۹۰	۱۷۰۵۴	۳۰۳	۵۰ تا کمتر از ۱۰۰ هکتار.....
۶۳۹۷	۹۹	۷۶۹۰	۱۲۳	۱۴۰۸۷	۱۲۵	۱۰۰ تا کمتر از ۲۰۰ هکتار.....
۴۳۱۱	۲۹	۵۱۳۴	۳۶	۹۴۴۵	۳۸	۲۰۰ تا کمتر از ۵۰۰ هکتار.....
۱۳۶۳	۴	۸۰۰	۵	۲۱۶۳	۵	۵۰۰ تا کمتر از ۱۰۰۰ هکتار.....
.	۱۰۰۰ تا کمتر از ۲۰۰۰ هکتار.....
.	۲۰۰۰ هکتار و بیش تر.....

۱۵- تعداد و مساحت بهره‌برداری‌های دارای اراضی زراعی بر حسب وسعت اراضی زراعی (بهره‌برداری - هکتار)

آیش		زیر کشت		کل		وسعت اراضی زراعی
مساحت	تعداد	مساحت	تعداد	مساحت	تعداد	
۵۴۷۵۳	۹۶۸۰	۹۲۳۹۰	۲۰۶۹۱	۱۴۷۱۴۳	۲۲۴۱۲	جمع
۳۵۴	۱۲۹۷	۱۵۹۳	۵۲۵۵	۱۹۴۸	۵۹۴۹	جمع کمتر از ۱ هکتار
۷	۱۴۱	۴۴	۷۷۹	۵۲	۸۹۸	کمتر از ۰/۱ هکتار
۲۷	۲۳۵	۱۳۷	۱۰۷۹	۱۶۴	۱۲۳۴	۰/۱ تا کمتر از ۰/۲ هکتار
۱۰۱	۴۲۵	۴۷۳	۱۶۸۸	۵۷۴	۱۸۹۹	۰/۲ تا کمتر از ۰/۵ هکتار
۲۱۹	۴۹۶	۹۳۸	۱۷۰۹	۱۱۵۸	۱۹۱۹	۰/۵ تا کمتر از ۱ هکتار
۴۴۷۹	۳۰۴۵	۱۴۶۷۷	۷۹۱۳	۱۹۱۵۶	۸۵۹۱	جمع ۱ تا کمتر از ۵ هکتار
۷۰۱	۸۸۷	۲۹۸۹	۲۹۰۰	۳۶۹۰	۳۱۸۸	۱ تا کمتر از ۲ هکتار
۹۵۲	۷۴۴	۳۹۳۹	۲۱۷۳	۴۸۹۱	۲۳۴۶	۲ تا کمتر از ۳ هکتار
۱۵۲۵	۸۳۶	۴۰۸۸	۱۶۸۴	۵۶۱۳	۱۸۳۶	۳ تا کمتر از ۴ هکتار
۱۳۰۱	۵۷۸	۳۶۶۱	۱۱۵۵	۴۹۶۲	۱۲۲۰	۴ تا کمتر از ۵ هکتار
۲۰۰۳۴	۴۲۳۳	۳۵۲۲۰	۶۰۸۰	۵۵۲۵۴	۶۳۸۴	جمع ۵ تا کمتر از ۲۰ هکتار
۵۵۹۳	۱۸۰۷	۱۱۱۲۴	۲۷۶۰	۱۶۷۱۸	۲۹۲۰	۵ تا کمتر از ۷/۵ هکتار
۲۵۶۴	۶۱۹	۵۰۹۰	۹۰۱	۷۶۵۴	۹۲۵	۷/۵ تا کمتر از ۱۰ هکتار
۸۳۲۰	۱۳۹۲	۱۲۶۹۱	۱۸۲۰	۲۱۰۱۱	۱۹۲۲	۱۰ تا کمتر از ۱۵ هکتار
۳۵۵۷	۴۱۶	۶۳۱۵	۶۰۰	۹۸۷۱	۶۱۸	۱۵ تا کمتر از ۲۰ هکتار
۱۱۷۸۵	۷۹۴	۱۸۴۹۴	۱۰۵۶	۳۰۲۷۹	۱۰۸۹	جمع ۲۰ تا کمتر از ۵۰ هکتار
۳۷۶۰	۳۳۴	۶۱۴۸	۴۶۲	۹۹۰۸	۴۷۶	۲۰ تا کمتر از ۲۵ هکتار
۳۹۷۷	۲۷۳	۶۵۸۲	۳۵۶	۱۰۵۵۹	۳۷۰	۲۵ تا کمتر از ۳۵ هکتار
۴۰۴۸	۱۸۷	۵۷۶۵	۲۳۸	۹۸۱۲	۲۴۳	۳۵ تا کمتر از ۵۰ هکتار
۱۸۱۰۰	۳۱۱	۲۲۴۰۵	۳۸۶	۴۰۵۰۶	۳۹۹	جمع ۵۰ هکتار و بیش تر
۶۶۷۳	۱۹۵	۹۷۸۶	۲۴۸	۱۶۴۵۹	۲۵۸	۵۰ تا کمتر از ۱۰۰ هکتار
۵۹۶۸	۸۶	۶۸۸۲	۱۰۳	۱۲۸۴۹	۱۰۴	۱۰۰ تا کمتر از ۲۰۰ هکتار
۴۶۴۰	۲۸	۵۴۵۸	۳۳	۱۰۰۹۸	۳۵	۲۰۰ تا کمتر از ۵۰۰ هکتار
۸۲۰	۲	۲۸۰	۲	۱۱۰۰	۲	۵۰۰ تا کمتر از ۱۰۰۰ هکتار
.	۱۰۰۰ تا کمتر از ۲۰۰۰ هکتار
.	۲۰۰۰ هکتار و بیش تر

۱۶- تعداد و مساحت بهره‌برداری‌های دارای اراضی زراعی بر حسب سن بهره‌بردار (بهره‌برداری - هکتار)

آیش		زیر کشت		کل		سن بهره‌بردار
مساحت	تعداد	مساحت	تعداد	مساحت	تعداد	
۵۱۵۲۸	۹۶۰۱	۱۹۸۱۷۳	۲۰۵۹۰	۱۴۱۴۰۱	۲۲۲۹۸	جمع
.	کمتر از ۱۵ ساله
۳۰	۷	۲۲	۱۰	۵۲	۱۱	۱۵-۱۹ ساله
۲۵۰	۶۲	۶۷۷	۱۵۵	۹۲۷	۱۶۲	۲۰-۲۴ ساله
۱۲۴۲	۲۷۵	۲۳۰۳	۶۲۹	۳۵۴۵	۶۶۹	۲۵-۲۹ ساله
۳۱۸۷	۵۴۱	۵۵۰۳	۱۲۹۱	۸۶۹۰	۱۳۷۷	۳۰-۳۴ ساله
۳۶۷۰	۶۱۸	۶۳۱۲	۱۴۴۹	۹۹۸۲	۱۵۵۷	۳۵-۳۹ ساله
۵۵۲۸	۹۷۶	۱۰۱۳۹	۲۲۲۵	۱۵۶۶۸	۲۳۶۹	۴۰-۴۴ ساله
۶۴۱۶	۱۱۷۵	۱۱۶۰۴	۲۴۷۲	۱۸۰۲۰	۲۶۴۹	۴۵-۴۹ ساله
۸۱۳۸	۱۳۹۹	۱۳۳۰۲	۳۰۱۵	۲۱۴۴۰	۳۲۵۶	۵۰-۵۴ ساله
۷۱۱۴	۱۲۵۵	۱۳۰۳۵	۲۵۵۷	۲۰۱۴۸	۲۸۰۰	۵۵-۵۹ ساله
۵۳۴۹	۱۰۶۶	۸۶۷۲	۲۲۵۰	۱۴۰۲۱	۲۴۵۵	۶۰-۶۴ ساله
۳۶۵۰	۶۸۹	۴۹۳۵	۱۳۴۵	۸۵۸۵	۱۴۸۷	۶۵-۶۹ ساله
۳۱۷۳	۶۵۶	۵۲۴۰	۱۴۱۳	۸۴۱۲	۱۵۴۸	۷۰-۷۴ ساله
۱۹۷۴	۴۰۸	۴۲۲۵	۸۴۱	۶۱۹۹	۹۱۶	۷۵-۷۹ ساله
۱۸۰۶	۴۷۵	۳۹۰۶	۹۳۸	۵۷۱۲	۱۰۴۵	۸۰ ساله و بیش تر

۱۷- تعداد و مساحت بهره‌برداری‌های دارای اراضی زراعی آبی بر حسب شهرستان (بهره‌برداری - هکتار)

آیش		زیر کشت		کل		شهرستان
مساحت	تعداد	مساحت	تعداد	مساحت	تعداد	
۵۲۴۴۵	۹۳۲۶	۷۱۹۱۴	۱۸۰۸۹	۱۲۴۳۵۹	۱۹۷۱۹سمنان
۵۸۳۷	۱۰۶۷	۸۳۴۵	۱۳۶۰	۱۴۱۸۳	۱۶۰۴آرادان
۶۳۵۹	۱۰۷۸	۹۵۰۰	۲۲۹۲	۱۵۸۶۰	۲۵۶۴دامغان
۲۵۹۱	۴۳۰	۲۵۴۷	۵۸۵	۵۱۳۸	۶۳۳سرخه
۳۵۹۴	۵۸۳	۸۲۹۵	۲۰۳۴	۱۱۸۸۸	۲۱۲۱سمنان
۱۳۵۲۶	۲۸۱۰	۱۲۹۲۱	۵۵۱۱	۲۶۴۴۷	۵۹۶۲شاهرود
۷۸۰۴	۱۵۲۷	۱۴۱۴۲	۲۴۱۵	۲۱۹۴۷	۲۵۵۹گرمسار
۹۹۶	۳۸۹	۲۲۳۷	۱۱۸۱	۳۲۳۳	۱۳۸۹مهدی‌شهر
۱۱۷۳۷	۱۴۴۲	۱۳۹۲۷	۲۷۱۰	۲۵۶۶۴	۲۸۸۷میامی

۱۸- تعداد و مساحت اراضی زراعی بهره‌برداری‌ها به تفکیک آبی و دیم بر حسب شهرستان (بهره‌برداری - هکتار)

فقط آبی		جمع		شهرستان
مساحت	تعداد	مساحت	تعداد	
۱۲۱۰۷۷	۱۹۰۹۵	۱۴۷۱۴۳	۲۲۴۱۲	سمنان.....
۱۴۱۸۳	۱۶۰۴	۱۴۱۸۳	۱۶۰۴	آرادان.....
۱۵۵۱۲	۲۵۵۲	۱۵۹۸۰	۲۵۷۸	دامغان.....
۵۰۴۱	۶۲۹	۵۱۶۰	۶۳۳	سرخه.....
۱۱۸۸۵	۲۱۲۰	۱۱۹۱۵	۲۱۲۱	سمنان.....
۲۶۳۹۲	۵۸۸۰	۲۸۲۱۸	۶۰۱۶	شاهرود.....
۲۱۹۴۷	۲۵۵۹	۲۱۹۴۷	۲۵۵۹	گرمسار.....
۲۸۸۶	۱۲۹۳	۳۹۵۱	۱۴۶۵	مهدی‌شهر.....
۲۳۲۳۱	۲۴۵۸	۴۵۷۸۹	۵۴۳۶	میامی.....

آبی و دیم توأم			فقط دیم		شهرستان	
مساحت			تعداد	مساحت		تعداد
دیم	آبی	جمع				
۴۶۴۳	۳۲۸۲	۷۹۲۵	۶۲۴	۱۸۱۴۱	۲۶۹۳	سمنان.....
۰	۰	۰	۰	۰	۰	آرادان.....
۸۰	۳۴۸	۴۲۸	۱۲	۴۰	۱۴	دامغان.....
۲۲	۹۷	۱۱۹	۴	۰	۰	سرخه.....
⊙	⊙	⊙	۱	۰	۰	سمنان.....
۶۴	۵۴	۱۱۸	۸۲	۱۷۰۸	۵۴	شاهرود.....
۰	۰	۰	۰	۰	۰	گرمسار.....
۳۳۷	۳۴۷	۶۸۴	۹۶	۳۸۰	۷۶	مهدی‌شهر.....
۴۱۱۳	۲۴۳۲	۶۵۴۵	۴۲۹	۱۶۰۱۳	۲۵۴۹	میامی.....

۱۹- تعداد و مساحت باغ و قلمستان بهره‌برداری‌ها بر حسب شهرستان (بهره‌برداری - هکتار)

کاشت مخلوط		کاشت ساده		کل		شهرستان
مساحت	تعداد	مساحت	تعداد	مساحت	تعداد	
۱۰۵۳۳	۱۱۹۳۱	۲۴۲۹۰	۱۴۰۲۸	۳۴۸۲۳	۲۵۵۸۰سمنان
۵۲۹	۶۴۷	۴۴۳	۱۳۳	۹۷۲	۷۷۵آرادان
۲۳۸۵	۲۱۸۷	۱۲۸۷۷	۵۷۱۰	۱۵۲۶۲	۷۷۸۸دامغان
۸۰۰	۸۱۵	۴۸۷	۱۶۱	۱۲۸۷	۹۶۲سرخه
۱۱۳۶	۸۷۵	۸۴۲	۱۰۳۳	۱۹۷۸	۱۹۰۶سمنان
۳۰۴۸	۴۱۷۱	۵۸۰۳	۴۹۳۵	۸۸۵۱	۸۹۱۵شاهرود
۵۲۲	۵۲۳	۱۹۸۷	۸۲۸	۲۵۰۹	۱۳۳۴گرمسار
۱۳۹۲	۱۵۸۶	۱۳۴۴	۷۳۶	۲۷۳۵	۲۳۱۸مهدی‌شهر
۷۲۱	۱۱۲۶	۵۰۸	۴۹۳	۱۲۲۹	۱۵۸۳میامی

۲۰- تعداد و مساحت باغ و قلمستان بهره‌برداری‌ها بر حسب وسعت اراضی کشاورزی (بهره‌برداری - هکتار)

کاشت مخلوط		کاشت ساده		کل		وسعت اراضی کشاورزی
مساحت	تعداد	مساحت	تعداد	مساحت	تعداد	
۱۰۵۳۳	۱۱۹۳۱	۲۴۲۹۰	۱۴۰۲۸	۳۴۸۲۳	۲۵۵۸۰	جمع
۱۴۱۹	۶۸۱۵	۲۰۵۳	۷۷۹۱	۳۴۷۲	۱۴۴۵۴	جمع کمتر از ۱ هکتار
۷۹	۱۶۶۳	۷۳	۱۴۱۲	۱۵۲	۳۰۵۱	کمتر از ۰/۱ هکتار
۱۸۰	۱۴۹۹	۱۹۶	۱۵۹۱	۳۷۶	۳۰۶۹	۰/۱ تا کمتر از ۰/۲ هکتار
۵۳۷	۲۲۱۱	۷۰۳	۲۶۶۰	۱۲۴۰	۴۸۰۶	۰/۲ تا کمتر از ۰/۵ هکتار
۶۲۳	۱۴۴۲	۱۰۸۱	۲۱۲۸	۱۷۰۴	۳۵۲۸	۰/۵ تا کمتر از ۱ هکتار
۲۹۳۸	۳۲۶۶	۵۱۲۶	۳۸۸۲	۸۰۶۴	۷۰۶۰	جمع ۱ تا کمتر از ۵ هکتار
۱۱۱۱	۱۵۶۳	۱۷۸۳	۲۰۰۱	۲۸۹۳	۳۵۲۸	۱ تا کمتر از ۲ هکتار
۸۱۴	۸۴۸	۱۴۱۵	۹۳۱	۲۲۳۰	۱۷۵۶	۲ تا کمتر از ۳ هکتار
۵۶۳	۵۰۴	۱۰۹۱	۵۶۳	۱۶۵۴	۱۰۴۷	۳ تا کمتر از ۴ هکتار
۴۵۰	۳۵۱	۸۳۷	۳۸۷	۱۲۸۷	۷۲۹	۴ تا کمتر از ۵ هکتار
۲۹۷۴	۱۵۳۵	۵۵۸۵	۱۸۵۵	۸۵۵۹	۳۲۷۷	جمع ۵ تا کمتر از ۲۰ هکتار
۱۱۵۹	۷۲۷	۱۹۲۶	۷۵۵	۳۰۸۵	۱۴۵۱	۵ تا کمتر از ۷/۵ هکتار
۴۴۷	۲۵۵	۸۶۳	۳۰۰	۱۳۱۰	۵۵۰	۷/۵ تا کمتر از ۱۰ هکتار
۹۷۳	۴۱۵	۱۹۵۲	۵۸۸	۲۹۲۵	۹۴۶	۱۰ تا کمتر از ۱۵ هکتار
۳۹۵	۱۳۹	۸۴۳	۲۱۲	۱۲۳۸	۳۳۱	۱۵ تا کمتر از ۲۰ هکتار
۱۱۶۳	۲۱۲	۲۲۷۱	۲۸۸	۳۴۳۴	۴۸۸	جمع ۲۰ تا کمتر از ۵۰ هکتار
۲۹۴	۸۶	۶۶۹	۱۱۴	۹۶۳	۱۹۸	۲۰ تا کمتر از ۲۵ هکتار
۴۳۰	۸۱	۷۱۴	۹۲	۱۱۴۴	۱۶۸	۲۵ تا کمتر از ۳۵ هکتار
۴۳۹	۴۵	۸۸۷	۸۲	۱۳۲۷	۱۲۲	۳۵ تا کمتر از ۵۰ هکتار
۲۰۳۸	۱۰۳	۹۲۵۵	۲۱۱	۱۱۲۹۴	۳۰۱	جمع ۵۰ هکتار و بیش تر
۱۲۲۴	۷۱	۳۴۸۸	۱۲۶	۴۷۱۱	۱۸۹	۵۰ تا کمتر از ۱۰۰ هکتار
۵۶۳	۲۳	۲۷۶۰	۵۹	۳۳۲۳	۷۹	۱۰۰ تا کمتر از ۲۰۰ هکتار
۱۸۶	۷	۱۹۰۸	۲۲	۲۰۹۴	۲۸	۲۰۰ تا کمتر از ۵۰۰ هکتار
۶۵	۲	۱۱۰۰	۴	۱۱۶۵	۵	۵۰۰ تا کمتر از ۱۰۰۰ هکتار
.	۱۰۰۰ تا کمتر از ۲۰۰۰ هکتار
.	۲۰۰۰ هکتار و بیش تر

۲۱- تعداد و مساحت باغ و قلمستان بهره‌بردارها بر حسب سن بهره‌بردار (بهره‌برداری - هکتار)

کاشت مخلوط		کاشت ساده		کل		سن بهره‌بردار
مساحت	تعداد	مساحت	تعداد	مساحت	تعداد	
۹۶۰۷	۱۱۸۴۵	۱۹۷۸۵	۱۳۸۴۷	۲۹۳۹۲	۲۵۳۲۱	جمع
۲	۱	۰	۰	۲	۱	کمتر از ۱۵ ساله
۲	۹	۴	۶	۷	۱۵	۱۵-۱۹ ساله
۵۱	۸۰	۵۴	۶۹	۱۰۵	۱۴۷	۲۰-۲۴ ساله
۲۴۷	۲۸۳	۳۸۱	۳۳۳	۶۲۹	۶۰۶	۲۵-۲۹ ساله
۴۴۶	۵۴۱	۹۷۶	۷۱۳	۱۴۲۲	۱۲۳۲	۳۰-۳۴ ساله
۵۵۷	۷۳۸	۷۷۰	۷۳۸	۱۳۲۷	۱۴۴۹	۳۵-۳۹ ساله
۸۱۸	۱۱۷۲	۱۵۵۱	۱۲۶۱	۲۳۶۹	۲۴۰۱	۴۰-۴۴ ساله
۱۰۸۶	۱۴۰۳	۲۷۲۱	۱۵۹۴	۳۸۰۶	۲۹۵۶	۴۵-۴۹ ساله
۱۶۷۴	۱۷۸۳	۳۲۴۶	۲۰۱۹	۴۹۲۰	۳۷۴۳	۵۰-۵۴ ساله
۱۳۰۳	۱۳۹۹	۲۴۰۸	۱۸۱۵	۳۷۱۱	۳۱۷۳	۵۵-۵۹ ساله
۱۲۲۷	۱۴۶۸	۲۴۷۰	۱۷۱۸	۳۶۹۷	۳۱۴۱	۶۰-۶۴ ساله
۶۵۱	۹۰۸	۱۷۱۳	۱۱۰۸	۲۳۶۴	۱۹۹۳	۶۵-۶۹ ساله
۷۲۵	۸۴۱	۱۷۰۱	۱۱۲۶	۲۴۲۶	۱۹۳۲	۷۰-۷۴ ساله
۳۸۸	۵۵۴	۱۰۰۲	۶۰۳	۱۳۹۰	۱۱۳۸	۷۵-۷۹ ساله
۴۳۰	۶۶۴	۷۸۸	۷۴۴	۱۲۱۸	۱۳۹۵	۸۰ ساله و بیش تر

۲۲- تعداد و مساحت باغ و قلمستان بهره‌برداری‌ها بر حسب وسعت اراضی باغ و قلمستان (بهره‌برداری - هکتار)

کاشت مخلوط		کاشت ساده		کل		وسعت اراضی باغ و قلمستان
مساحت	تعداد	مساحت	تعداد	مساحت	تعداد	
۱۰۵۳۳	۱۱۹۳۱	۲۴۴۹۰	۱۴۰۲۸	۳۴۸۲۳	۲۵۵۱۰	جمع.....
۲۱۸۶	۹۱۵۷	۲۵۴۱	۹۱۹۹	۴۷۲۷	۱۸۱۴۱	جمع کمتر از ۱ هکتار
۱۲۳	۲۵۲۸	۱۰۶	۲۰۲۱	۲۲۹	۴۵۲۰	کمتر از ۰/۱ هکتار
۲۷۶	۲۱۲۶	۲۵۱	۱۹۱۲	۵۲۷	۴۰۰۱	۰/۱ تا کمتر از ۰/۲ هکتار
۷۶۷	۲۶۹۳	۸۶۷	۲۹۷۳	۱۶۳۴	۵۵۷۸	۰/۲ تا کمتر از ۰/۵ هکتار
۱۰۱۹	۱۸۱۱	۱۳۱۸	۲۲۹۲	۲۳۳۷	۴۰۴۳	۰/۵ تا کمتر از ۱ هکتار
۳۸۳۷	۲۴۳۱	۷۳۱۴	۴۰۹۶	۱۱۱۵۱	۶۳۹۸	جمع ۱ تا کمتر از ۵ هکتار
۱۷۴۵	۱۵۶۶	۲۴۹۶	۲۲۴۷	۴۲۴۱	۳۷۶۲	۱ تا کمتر از ۲ هکتار
۱۰۸۷	۵۴۴	۲۱۸۷	۱۰۶۹	۳۲۷۵	۱۵۷۰	۲ تا کمتر از ۳ هکتار
۱۰۰۴	۳۲۱	۲۶۳۱	۷۸۰	۳۶۳۵	۱۰۶۶	۳ تا کمتر از ۵ هکتار
۴۵۱۱	۳۴۲	۱۴۴۳۵	۷۳۳	۱۸۹۴۶	۱۰۴۱	جمع ۵ هکتار و بیش تر
۱۱۸۳	۲۰۴	۲۵۷۲	۴۲۸	۳۷۵۴	۶۱۳	۵ تا کمتر از ۱۰ هکتار
۸۸۳	۸۰	۱۸۱۱	۱۵۱	۲۶۹۴	۲۲۲	۱۰ تا کمتر از ۲۰ هکتار
۹۵۱	۳۴	۲۳۳۵	۸۰	۳۲۸۶	۱۱۲	۲۰ تا کمتر از ۵۰ هکتار
۱۴۹۴	۲۴	۷۷۱۷	۷۴	۹۲۱۱	۹۴	۵۰ هکتار و بیش تر

۲۳- تعداد و مساحت باغ و قلمستان آبی بهره‌برداری‌ها بر حسب شهرستان (بهره‌برداری - هکتار)

کاشت مخلوط		کاشت ساده		کل		شهرستان
مساحت	تعداد	مساحت	تعداد	مساحت	تعداد	
۱۰۵۱۸	۱۱۸۹۶	۲۴۲۷۱	۱۳۹۹۹	۳۴۷۹۰	۲۵۵۱۸	سمنان.....
۵۲۹	۶۴۷	۴۴۲	۱۳۲	۹۷۱	۷۷۴	آرادان.....
۲۳۸۵	۲۱۸۷	۱۲۸۷۷	۵۷۱۰	۱۵۲۶۲	۷۷۸۸	دامغان.....
۸۰۰	۸۱۵	۴۸۷	۱۶۰	۱۲۸۷	۹۶۱	سرخه.....
۱۱۳۶	۸۷۴	۸۴۲	۱۰۳۲	۱۹۷۸	۱۹۰۴	سمنان.....
۳۰۴۷	۴۱۶۹	۵۸۰۲	۴۹۲۹	۸۸۴۹	۸۹۰۷	شاهرود.....
۵۲۲	۵۲۳	۱۹۸۷	۸۲۸	۲۵۰۹	۱۳۳۴	گرمسار.....
۱۳۹۲	۱۵۸۶	۱۳۳۹	۷۳۲	۲۷۳۱	۲۳۱۵	مهدی‌شهر.....
۷۰۷	۱۰۹۴	۴۹۷	۴۷۷	۱۲۰۴	۱۵۳۶	میامی.....

۲۴- تعداد و مساحت باغ و قلمستان دیم بهره‌برداری‌ها بر حسب شهرستان (بهره‌برداری - هکتار)

کاشت مخلوط		کاشت ساده		کل		شهرستان
مساحت	تعداد	مساحت	تعداد	مساحت	تعداد	
۱۵	۳۵	۱۹	۳۱	۳۳	۶۶	سمنان.....
۰	۰	۰	۱	۰	۱	آرادان.....
۰	۰	۰	۰	۰	۰	دامغان.....
۰	۰	۰	۱	۰	۱	سرخه.....
۰	۱	۰	۱	۰	۲	سمنان.....
۰	۲	۲	۶	۳	۸	شاهرود.....
۰	۰	۰	۰	۰	۰	گرمسار.....
۰	۰	۵	۶	۵	۶	مهدی‌شهر.....
۱۴	۳۲	۱۱	۱۶	۲۵	۴۸	میامی.....

۲۵- تعداد و مساحت باغ و قلمستان بهره‌برداری‌ها به تفکیک آبی و دیم بر حسب شهرستان (بهره‌برداری - هکتار)

فقط آبی		جمع		شهرستان
مساحت	تعداد	مساحت	تعداد	
۳۴۷۸۸	۲۵۵۱۴	۳۴۸۲۳	۲۵۵۸۰سمنان
۹۷۱	۷۷۴	۹۷۲	۷۷۵آرادان
۱۵۲۶۲	۷۷۸۸	۱۵۲۶۲	۷۷۸۸دامغان
۱۲۸۷	۹۶۱	۱۲۸۷	۹۶۲سرخه
۱۹۷۸	۱۹۰۴	۱۹۷۸	۱۹۰۶سمنان
۸۸۴۹	۸۹۰۷	۸۸۵۱	۸۹۱۵شاهرود
۲۵۰۹	۱۳۳۴	۲۵۰۹	۱۳۳۴گرمسار
۲۷۲۸	۲۳۱۲	۲۷۳۵	۲۳۱۸مهدی‌شهر
۱۲۰۴	۱۵۳۵	۱۲۲۹	۱۵۸۳میامی

آبی و دیم توأم			فقط دیم		شهرستان	
مساحت			تعداد	مساحت		تعداد
دیم	آبی	جمع				
۱	۲	۳	۴	۳۲	۶۲سمنان
۰	۰	۰	۰	⊖	۱آرادان
۰	۰	۰	۰	۰	۰دامغان
۰	۰	۰	۰	⊖	۱سرخه
۰	۰	۰	۰	⊖	۲سمنان
۰	۰	۰	۰	۳	۸شاهرود
۰	۰	۰	۰	۰	۰گرمسار
۱	۲	۳	۳	۴	۳مهدی‌شهر
⊖	⊖	⊖	۱	۲۵	۴۷میامی

فصل سوم

زراعت

(محصولات سالانه در فضای باز)

۲۶- تعداد بهره‌برداری و سطح کاشت محصولات گندم، جو، برنج (شلتوک) و سایر محصولات سالانه در فضای باز بهره‌برداری‌های کشاورزی (بهره‌برداری - هکتار)

دیم		آبی		کل		نام محصول
تعداد	سطح کاشت	تعداد	سطح کاشت	تعداد	سطح کاشت	
۲۰۵۲۹	XX	۷۴۹۷۶	XX	۹۵۵۰۵	XX	جمع.....
۸۰۲۱	۲۱۲۶	۲۸۱۴۶	۱۰۲۵۹	۳۶۱۶۶	۱۲۲۶۴	گندم.....
۴۹۸۹	۱۵۹۱	۲۳۸۱۳	۹۹۸۴	۲۸۸۰۲	۱۱۵۰۶	جو.....
.	برنج (شلتوک).....
۷۵۱۹	۱۶۵۴	۲۳۰۱۷	۱۲۷۷۴	۳۰۵۳۷	۱۴۲۵۶	سایر محصولات سالانه.....

۲۷- تعداد بهره‌برداری و سطح کاشت گندم در فضای باز بر حسب شهرستان (بهره‌برداری - هکتار)

دیم		آبی		کل		شهرستان
تعداد	سطح کاشت	تعداد	سطح کاشت	تعداد	سطح کاشت	
۱۰۲۱	۲۱۲۶	۲۸۱۴۶	۱۰۲۵۹	۳۶۱۶۶	۱۲۲۶۴	سمنان.....
۰	۰	۲۳۶۹	۶۹۱	۲۳۶۹	۶۹۱	آرادان.....
۸۳	۱۱	۳۸۱۴	۱۵۵۶	۳۸۹۷	۱۵۶۶	دامغان.....
۰	۰	۱۲۲۲	۴۵۳	۱۲۲۲	۴۵۳	سرخه.....
۰	۰	۳۰۲۷	۱۱۵۳	۳۰۲۷	۱۱۵۳	سمنان.....
۱۵	۱۱	۶۰۱۱	۳۰۰۳	۶۰۲۶	۳۰۱۱	شاهرود.....
۰	۰	۴۸۲۴	۱۴۱۹	۴۸۲۴	۱۴۱۹	گرمسار.....
۲۳۲	۵۷	۶۸۰	۵۵۳	۹۱۲	۵۹۵	مهدی‌شهر.....
۷۶۹۱	۲۰۴۷	۶۱۹۷	۱۴۳۱	۱۳۸۸۸	۳۳۲۷	میامی.....

۲۸- تعداد بهره‌برداری و سطح کاشت گندم در فضای باز بر حسب وسعت اراضی کشاورزی (بهره‌برداری - هکتار)

دیم		آبی		کل		وسعت اراضی کشاورزی
سطح کاشت	تعداد	سطح کاشت	تعداد	سطح کاشت	تعداد	
۱۰۲۱	۲۱۲۶	۲۸۱۴۶	۱۰۲۵۹	۳۶۱۶۶	۱۲۲۶۴	جمع
۳۸	۸۲	۳۵۷	۱۵۴۶	۳۹۴	۱۶۲۶	جمع کمتر از ۱ هکتار
//	۵	۲	۴۵	۲	۵۰	کمتر از ۰/۱ هکتار
//	۲	۱۳	۱۶۲	۱۳	۱۶۴	۰/۱ تا کمتر از ۰/۲ هکتار
۱	۴	۸۰	۵۲۰	۸۱	۵۲۴	۰/۲ تا کمتر از ۰/۵ هکتار
۳۶	۷۱	۲۶۲	۸۱۹	۲۹۸	۸۸۸	۰/۵ تا کمتر از ۱ هکتار
۱۶۸۲	۱۰۵۸	۳۸۳۲	۳۷۷۴	۵۵۱۳	۴۸۰۷	جمع ۱ تا کمتر از ۵ هکتار
۲۹۳	۲۸۶	۷۵۵	۱۲۴۵	۱۰۴۸	۱۵۲۸	۱ تا کمتر از ۲ هکتار
۴۱۴	۲۸۷	۱۰۴۰	۱۰۳۸	۱۴۵۵	۱۳۲۰	۲ تا کمتر از ۳ هکتار
۵۱۳	۲۸۱	۱۰۸۶	۸۷۴	۱۵۹۸	۱۱۴۴	۳ تا کمتر از ۴ هکتار
۴۶۲	۲۰۴	۹۵۱	۶۱۸	۱۴۱۳	۸۱۶	۴ تا کمتر از ۵ هکتار
۳۰۷۵	۷۶۹	۱۰۴۵۱	۳۸۵۶	۱۳۵۲۵	۴۵۸۱	جمع ۵ تا کمتر از ۲۰ هکتار
۹۰۲	۳۲۸	۳۰۹۷	۱۵۵۷	۳۹۹۸	۱۸۷۰	۵ تا کمتر از ۷/۵ هکتار
۴۸۵	۱۲۴	۱۶۶۲	۶۴۰	۲۱۴۷	۷۶۱	۷/۵ تا کمتر از ۱۰ هکتار
۱۰۵۵	۲۲۰	۳۷۶۴	۱۲۱۲	۴۸۱۹	۱۴۱۳	۱۰ تا کمتر از ۱۵ هکتار
۶۳۳	۹۷	۱۹۲۸	۴۴۸	۲۵۶۱	۵۳۷	۱۵ تا کمتر از ۲۰ هکتار
۱۹۶۳	۱۷۵	۵۳۶۳	۷۵۳	۷۳۲۶	۸۹۵	جمع ۲۰ تا کمتر از ۵۰ هکتار ...
۶۹۶	۷۶	۱۶۹۲	۳۱۷	۲۳۸۸	۳۸۸	۲۰ تا کمتر از ۲۵ هکتار
۷۸۴	۶۸	۱۸۴۰	۲۴۲	۲۶۲۵	۲۹۶	۲۵ تا کمتر از ۳۵ هکتار
۴۸۲	۳۱	۱۸۳۱	۱۹۴	۲۳۱۳	۲۱۲	۳۵ تا کمتر از ۵۰ هکتار
۱۲۶۴	۴۲	۸۱۴۴	۳۳۰	۹۴۰۸	۳۵۵	جمع ۵۰ هکتار و بیش تر
۶۷۰	۳۰	۳۳۷۸	۲۰۸	۴۰۴۸	۲۲۷	۵۰ تا کمتر از ۱۰۰ هکتار
۳۲۴	۹	۲۷۱۰	۹۳	۳۰۳۴	۹۷	۱۰۰ تا کمتر از ۲۰۰ هکتار
۲۷۰	۳	۱۸۰۶	۲۷	۲۰۷۶	۲۹	۲۰۰ تا کمتر از ۵۰۰ هکتار
.	.	۲۵۰	۲	۲۵۰	۲	۵۰۰ تا کمتر از ۱۰۰۰ هکتار ..
.	۱۰۰۰ تا کمتر از ۲۰۰۰ هکتار ...
.	۲۰۰۰ هکتار و بیش تر

۲۹- تعداد بهره‌برداری و سطح کاشت گندم در فضای باز بر حسب وسعت اراضی زراعی (بهره‌برداری - هکتار)

دیم		آبی		کل		وسعت اراضی زراعی
تعداد	سطح کاشت	تعداد	سطح کاشت	تعداد	سطح کاشت	
۱۰۲۱	۲۱۲۶	۲۸۱۴۶	۱۰۲۵۹	۳۶۱۶۶	۱۲۲۶۴	جمع
.	.	۱۲	۹	۱۲	۹	بدون زمین زراعی
۴۱	۸۹	۴۵۸	۱۷۸۸	۵۰۰	۱۸۷۵	جمع کمتر از ۱ هکتار
//	۵	۳	۸۱	۴	۸۶	کمتر از ۰/۱ هکتار
//	۲	۲۴	۲۳۳	۲۴	۲۳۵	۰/۱ تا کمتر از ۰/۲ هکتار
۲	۵	۱۲۰	۶۳۵	۱۲۲	۶۴۰	۰/۲ تا کمتر از ۰/۵ هکتار
۳۹	۷۷	۳۱۱	۸۳۸	۳۵۰	۹۱۴	۰/۵ تا کمتر از ۱ هکتار
۱۶۹۲	۱۰۶۴	۴۳۱۰	۳۸۶۰	۶۰۰۱	۴۸۹۹	جمع ۱ تا کمتر از ۵ هکتار
۲۹۴	۲۸۷	۸۹۲	۱۳۱۲	۱۱۸۷	۱۵۹۶	۱ تا کمتر از ۲ هکتار
۴۲۳	۲۹۵	۱۱۹۷	۱۰۷۹	۱۶۲۰	۱۳۶۷	۲ تا کمتر از ۳ هکتار
۵۱۱	۲۷۸	۱۱۸۱	۸۶۷	۱۶۹۳	۱۱۳۷	۳ تا کمتر از ۴ هکتار
۴۶۳	۲۰۴	۱۰۳۹	۶۰۲	۱۵۰۲	۷۹۹	۴ تا کمتر از ۵ هکتار
۳۰۶۱	۷۵۶	۱۰۱۰۵	۳۵۷۸	۱۳۱۶۷	۴۲۸۹	جمع ۵ تا کمتر از ۲۰ هکتار
۸۹۰	۳۱۶	۳۲۱۲	۱۵۱۸	۴۱۰۱	۱۸۱۹	۵ تا کمتر از ۷/۵ هکتار
۴۸۹	۱۲۵	۱۶۰۷	۵۸۲	۲۰۹۶	۷۰۴	۷/۵ تا کمتر از ۱۰ هکتار
۱۰۶۳	۲۲۰	۳۵۲۴	۱۰۹۲	۴۵۸۷	۱۲۹۳	۱۰ تا کمتر از ۱۵ هکتار
۶۲۰	۹۵	۱۷۶۲	۳۸۵	۲۳۸۲	۴۷۴	۱۵ تا کمتر از ۲۰ هکتار
۱۹۶۳	۱۷۵	۵۶۴۰	۷۴۲	۷۶۰۲	۸۸۵	جمع ۲۰ تا کمتر از ۵۰ هکتار ...
۷۰۳	۷۸	۱۷۱۸	۳۰۹	۲۴۲۱	۳۸۲	۲۰ تا کمتر از ۲۵ هکتار
۷۷۸	۶۶	۱۹۵۴	۲۴۰	۲۷۳۲	۲۹۳	۲۵ تا کمتر از ۳۵ هکتار
۴۸۲	۳۱	۱۹۶۸	۱۹۳	۲۴۵۰	۲۱۰	۳۵ تا کمتر از ۵۰ هکتار
۱۲۶۴	۴۲	۷۶۲۱	۲۸۳	۸۸۸۵	۳۰۸	جمع ۵۰ هکتار و بیش تر
۶۷۰	۳۰	۳۲۸۹	۱۸۲	۳۹۵۹	۲۰۱	۵۰ تا کمتر از ۱۰۰ هکتار
۳۲۴	۹	۲۳۷۲	۷۵	۲۶۹۶	۷۹	۱۰۰ تا کمتر از ۲۰۰ هکتار
۲۷۰	۳	۱۹۱۰	۲۵	۲۱۸۰	۲۷	۲۰۰ تا کمتر از ۵۰۰ هکتار
.	.	۵۰	۱	۵۰	۱	۵۰۰ تا کمتر از ۱۰۰۰ هکتار ..
.	۱۰۰۰ تا کمتر از ۲۰۰۰ هکتار ...
.	۲۰۰۰ هکتار و بیش تر

۳۰- تعداد بهره‌برداری و سطح کاشت گندم در فضای باز بر حسب سن بهره‌بردار (بهره‌برداری - هکتار)

دیم		آبی		کل		سن بهره‌بردار
تعداد	سطح کاشت	تعداد	سطح کاشت	تعداد	سطح کاشت	
۱۰۱۷	۲۱۲۵	۲۷۲۹۷	۱۰۲۰۳	۳۵۳۱۳	۱۲۲۰۷	جمع
۰	۰	۰	۰	۰	۰	کمتر از ۱۵ ساله
۱	۱	۶	۴	۷	۵	۱۵-۱۹ ساله
۹۲	۲۷	۱۶۵	۷۰	۲۵۶	۹۷	۲۰-۲۴ ساله
۲۴۲	۷۷	۶۹۷	۲۹۳	۹۴۰	۳۶۶	۲۵-۲۹ ساله
۴۵۴	۱۵۷	۱۸۰۳	۶۰۲	۲۲۵۷	۷۴۷	۳۰-۳۴ ساله
۵۳۸	۱۸۷	۱۹۳۳	۶۴۵	۲۴۷۱	۸۲۲	۳۵-۳۹ ساله
۸۲۴	۲۷۲	۳۱۲۰	۱۰۴۱	۳۹۴۴	۱۳۰۲	۴۰-۴۴ ساله
۱۱۶۱	۲۹۵	۳۳۱۳	۱۲۲۸	۴۴۷۵	۱۵۱۰	۴۵-۴۹ ساله
۹۸۸	۲۹۶	۴۴۲۱	۱۵۳۸	۵۴۰۹	۱۸۱۵	۵۰-۵۴ ساله
۱۲۳۷	۲۷۱	۳۵۵۷	۱۲۶۳	۴۷۹۴	۱۵۲۰	۵۵-۵۹ ساله
۵۸۲	۱۵۹	۲۸۰۰	۱۲۲۵	۳۳۸۱	۱۳۶۹	۶۰-۶۴ ساله
۴۳۶	۱۰۱	۱۵۲۷	۶۵۲	۱۹۶۳	۷۴۶	۶۵-۶۹ ساله
۶۱۰	۱۰۸	۱۶۹۱	۷۲۶	۲۴۰۱	۸۲۷	۷۰-۷۴ ساله
۴۴۱	۹۳	۱۲۹۰	۴۳۹	۱۷۳۰	۵۲۷	۷۵-۷۹ ساله
۴۱۰	۸۰	۹۷۵	۴۷۸	۱۳۸۴	۵۵۵	۸۰ ساله و بیش تر

۳۱- تعداد بهره‌برداری و سطح کاشت جو در فضای باز بر حسب شهرستان (بهره‌برداری - هکتار)

دیم		آبی		کل		شهرستان
سطح کاشت	تعداد	سطح کاشت	تعداد	سطح کاشت	تعداد	
۴۹۸۹	۱۵۹۱	۲۳۸۱۳	۹۹۸۴	۲۸۸۰۲	۱۱۵۰۶	سمنان.....
.	.	۳۹۹۸	۱۱۱۸	۳۹۹۸	۱۱۱۸	آرادان.....
⊙	۱	۳۳۶۶	۱۰۱۹	۳۳۶۹	۱۰۲۰	دامغان.....
⊙	۱	۶۲۰	۳۰۱	۶۳۰	۳۰۱	سرخه.....
.	.	۲۹۲۰	۱۱۱۹	۲۹۲۰	۱۱۱۹	سمنان.....
۴۱	۲۱	۲۸۶۳	۲۲۳۵	۲۹۰۴	۲۲۵۵	شاهرود.....
.	.	۷۰۰۰	۲۱۱۸	۷۰۰۰	۲۱۱۸	گرمسار.....
۱۰۳	۴۶	۴۱۳	۴۰۶	۵۱۶	۴۳۵	مهدی‌شهر.....
۴۸۳۲	۱۵۲۲	۲۶۳۳	۱۶۶۸	۷۴۶۵	۳۱۴۰	میامی.....

۳۲- تعداد بهره‌برداری و سطح کاشت سایر محصولات سالانه در فضای باز بر حسب شهرستان (بهره‌برداری - هکتار)

دیم		آبی		کل		شهرستان
سطح کاشت	تعداد	سطح کاشت	تعداد	سطح کاشت	تعداد	
۷۵۱۹	۱۶۵۴	۲۳۰۱۷	۱۲۷۷۴	۳۰۵۳۷	۱۴۲۵۶	سمنان.....
.	.	۲۰۴۷	۷۹۹	۲۰۴۷	۷۹۹	آرادان.....
۳۴	۱۶	۲۴۵۰	۱۱۵۳	۲۴۸۴	۱۱۶۴	دامغان.....
۷	۳	۸۷۷	۵۰۵	۸۸۴	۵۰۵	سرخه.....
⊙	۱	۳۰۳۶	۱۸۴۳	۳۰۶۳	۱۸۴۳	سمنان.....
۱۷۰۷	۱۰۸	۴۷۳۲	۴۰۹۳	۶۴۳۹	۴۱۵۸	شاهرود.....
.	.	۳۰۵۸	۱۲۵۶	۳۰۵۸	۱۲۵۶	گرمسار.....
۱۲۶	۴۲	۱۲۰۶	۸۷۲	۱۳۳۲	۸۹۸	مهدی‌شهر.....
۵۶۱۸	۱۴۸۳	۵۶۱۱	۲۲۵۳	۱۱۲۲۹	۳۶۳۳	میامی.....

۳۳- تعداد بهره‌برداری به تفکیک محصولات سالانه در فضای باز بر حسب شهرستان (بهره‌برداری)

آفتابگردان آجیلی			اسپرس، شبدر، خلر و ماشک			ارزن			شهرستان
دییم	آبی	کل	دییم	آبی	کل	دییم	آبی	کل	
۱۳۲	۷۴۱	۸۷۳	۱	۱۸۸	۱۸۹	۲	۱۸	۲۰	سمنان.....
.	۱	۱	۱	۱	آرادان.....
.	۳۱	۳۱	۲	۲	دامغان.....
.	۴۳	۴۳	.	۹	۹	.	۱	۱	سرخه.....
.	۱۶۲	۱۶۲	.	۱۳۵	۱۳۵	.	۲	۲	سمنان.....
.	۴۲۰	۴۲۰	۸	۸	شاهرود.....
.	۱	۱	گرمسار.....
.	۲۷	۲۷	.	۸	۸	.	.	.	مهدی‌شهر.....
۱۳۲	۵۷	۱۸۹	۱	۳۶	۳۷	۲	۴	۶	میامی.....

انواع نخود (دانه خشک)			انواع لوبیا (دانه خشک)			آفتابگردان روغنی			شهرستان
دییم	آبی	کل	دییم	آبی	کل	دییم	آبی	کل	
۱۰۲	۴۹	۱۵۱	۴۷۲	۹۳۱	۱۴۰۱	۷۱۳	۷۲	۷۷۸	سمنان.....
.	.	.	.	۲	۲	.	.	.	آرادان.....
.	۳	۳	.	۳۹	۳۹	.	۱	۱	دامغان.....
.	۴	۴	.	۱۶	۱۶	.	۳۱	۳۱	سرخه.....
.	۲	۲	.	۱۹۳	۱۹۳	.	۴	۴	سمنان.....
۸۳	۱۶	۹۹	.	۲۷۲	۲۷۲	.	۱۲	۱۲	شاهرود.....
.	.	.	.	۲	۲	.	.	.	گرمسار.....
۹	۸	۱۷	.	۵۹	۵۹	.	.	.	مهدی‌شهر.....
۱۰	۱۶	۲۶	۴۷۲	۳۴۷	۸۱۷	۷۱۳	۲۴	۷۳۰	میامی.....



۳۳- تعداد بهره‌برداری به تفکیک محصولات سالانه در فضای باز بر حسب شهرستان (دنباله) (بهره‌برداری)

پنبه (وش)			باقلا (دانه خشک)			بادام زمینی			شهرستان
دیم	آبی	کل	دیم	آبی	کل	دیم	آبی	کل	
۰	۱۱۲۲	۱۱۲۲	۱	۱۴	۱۵	۰	۰	۰سمنان
۰	۱۹۷	۱۹۷	۰	۰	۰	۰	۰	۰آرادان
۰	۰	۰	۰	۶	۶	۰	۰	۰دامغان
۰	۹	۹	۰	۱	۱	۰	۰	۰سرخه
۰	۲۴	۲۴	۰	۱	۱	۰	۰	۰سمنان
۰	۱۲۳	۱۲۳	۰	۱	۱	۰	۰	۰شاهرود
۰	۷۲۳	۷۲۳	۰	۰	۰	۰	۰	۰گرمسار
۰	۰	۰	۰	۴	۴	۰	۰	۰مهدی شهر
۰	۴۶	۴۶	۱	۱	۲	۰	۰	۰میامی

چغندر قند			توتون و تنباکو			پیاز			شهرستان
دیم	آبی	کل	دیم	آبی	کل	دیم	آبی	کل	
۰	۱۴۶	۱۴۶	۰	۱۳	۱۳	۰	۱۴۱۲	۱۴۱۲سمنان
۰	۰	۰	۰	۰	۰	۰	۴	۴آرادان
۰	۱۸	۱۸	۰	۱	۱	۰	۹	۹دامغان
۰	۴۰	۴۰	۰	۱	۱	۰	۱۵۸	۱۵۸سرخه
۰	۱۸۴	۱۸۴	۰	۵	۵	۰	۵۷۷	۵۷۷سمنان
۰	۱۶۸	۱۶۸	۰	۴	۴	۰	۲۲۸	۲۲۸شاهرود
۰	۲	۲	۰	۰	۰	۰	۸	۸گرمسار
۰	۴۷	۴۷	۰	۰	۰	۰	۱۵	۱۵مهدی شهر
۰	۳۸۷	۳۸۷	۰	۲	۲	۰	۴۱۲	۴۱۲میامی



۳۳- تعداد بهره‌برداری به تفکیک محصولات سالانه در فضای باز بر حسب شهرستان (دنباله) (بهره‌برداری)

ذرت خوشه‌ای و علوفه‌ای			خیار			خریزه، طالبی، گرمک و دستنبو			شهرستان
دیم	آبی	کل	دیم	آبی	کل	دیم	آبی	کل	
۰	۱۰۷۴	۱۰۷۴	۰	۱۰۵۴	۱۰۵۴	۱۷	۱۱۴۲	۱۱۵۸سمنان
۰	۴۷	۴۷	۰	۰	۰	۰	۱۰	۱۰آرادان
۰	۷۲	۷۲	۰	۵۰	۵۰	۱۶	۱۸۶	۲۰۳دامغان
۰	۱۰	۱۰	۰	۲۴	۲۴	۱	۳۲۹	۳۲۹سرخه
۰	۳۹۵	۳۹۵	۰	۴۸۸	۴۸۸	۰	۳۲۲	۳۲۲سمنان
۰	۲۶۶	۲۶۶	۰	۲۵۷	۲۵۷	۰	۱۲۲	۱۲۲شاهرود
۰	۸۶	۸۶	۰	۲	۲	۰	۷۳	۷۳گرمسار
۰	۱	۱	۰	۱۸۸	۱۸۸	۰	۴	۴مهدی‌شهر
۰	۱۹۷	۱۹۷	۰	۴۶	۴۶	۰	۹۶	۹۶میامی

زیره			زعفران			ذرت دانه‌ای			شهرستان
دیم	آبی	کل	دیم	آبی	کل	دیم	آبی	کل	
۳	۱۷۴	۱۷۷	۰	۱۲۵	۱۲۵	۰	۵۱	۵۱سمنان
۰	۰	۰	۰	۰	۰	۰	۱	۱آرادان
۰	۱	۱	۰	۳	۳	۰	۳	۳دامغان
۲	۳۸	۴۰	۰	۳	۳	۰	۱	۱سرخه
۰	۸۷	۸۷	۰	۲۱	۲۱	۰	۲۹	۲۹سمنان
۱	۱۳	۱۴	۰	۸۹	۸۹	۰	۱۵	۱۵شاهرود
۰	۴	۴	۰	۲	۲	۰	۱	۱گرمسار
۰	۰	۰	۰	۰	۰	۰	۱	۱مهدی‌شهر
۰	۳۱	۳۱	۰	۷	۷	۰	۰	۰میامی



۳۳- تعداد بهره‌برداری به تفکیک محصولات سالانه در فضای باز بر حسب شهرستان (دنباله) (بهره‌برداری)

سیر (خشک)			سیب‌زمینی			سویا			شهرستان
دییم	آبی	کل	دییم	آبی	کل	دییم	آبی	کل	
۱	۴۵۸	۴۵۹	۱	۲۰۳۴	۲۰۳۵	۰	۵	۵سمنان
۰	۰	۰	۰	۰	۰	۰	۰	۰آرادان
۰	۳۷	۳۷	۰	۴۷۱	۴۷۱	۰	۰	۰دامغان
۰	۲۶	۲۶	۰	۳۸	۳۸	۰	۰	۰سرخه
۰	۳۲۲	۳۲۲	۰	۸۳	۸۳	۰	۰	۰سمنان
۰	۳۳	۳۳	۰	۱۲۶۴	۱۲۶۴	۰	۴	۴شاهرود
۰	۳	۳	۰	۳	۳	۰	۰	۰گرمسار
۰	۳۷	۳۷	۰	۱۴۹	۱۴۹	۰	۰	۰مهدی‌شهر
۱	۰	۱	۱	۲۵	۲۶	۰	۱	۱میامی

کلزا			کدو آجیلی			عدس			شهرستان
دییم	آبی	کل	دییم	آبی	کل	دییم	آبی	کل	
۱	۹	۱۰	۱	۹۷	۹۸	۷۸۱	۷۰	۸۵۱سمنان
۰	۰	۰	۰	۰	۰	۰	۰	۰آرادان
۰	۰	۰	۰	۲	۲	۰	۱	۱دامغان
۰	۰	۰	۰	۳	۳	۰	۸	۸سرخه
۰	۱	۱	۰	۱۹	۱۹	۰	۳	۳سمنان
۰	۰	۰	۰	۲۸	۲۸	۰	۲۳	۲۳شاهرود
۰	۰	۰	۰	۰	۰	۰	۰	۰گرمسار
۰	۰	۰	۰	۲۳	۲۳	۱	۲۸	۲۹مهدی‌شهر
۱	۸	۹	۱	۲۲	۲۳	۷۸۰	۷	۷۸۷میامی



۳۳- تعداد بهره‌برداری به تفکیک محصولات سالانه در فضای باز بر حسب شهرستان (دنباله) (بهره‌برداری)

گوجه فرنگی			گل رنگ			کنجد			شهرستان
دییم	آبی	کل	دییم	آبی	کل	دییم	آبی	کل	
۵	۳۲۷۸	۳۲۸۳	۱	۲۱	۲۲	۰	۴۰۷	۴۰۷	سمنان.....
۰	۱	۱	۰	۱	۱	۰	۰	۰	آرادان.....
۱	۳۱۳	۳۱۴	۰	۱	۱	۰	۳	۳	دامغان.....
۰	۱۰۴	۱۰۴	۰	۱	۱	۰	۶	۶	سرخه.....
۰	۱۱۲۸	۱۱۲۸	۰	۲	۲	۰	۱	۱	سمنان.....
۰	۸۶۰	۸۶۰	۰	۸	۸	۰	۶۴	۶۴	شاهرود.....
۰	۴	۴	۰	۲	۲	۰	۰	۰	گرمسار.....
۰	۲۱۳	۲۱۳	۱	۳	۴	۰	۲	۲	مهدی‌شهر.....
۴	۶۵۴	۶۵۸	۰	۳	۳	۰	۳۳۱	۳۳۱	میامی.....

هندوانه			ماش			گیاهان سالانه زینتی			شهرستان
دییم	آبی	کل	دییم	آبی	کل	دییم	آبی	کل	
۳	۳۶۵	۳۶۷	۰	۳۴	۳۴	۰	۲۹۱	۲۹۱	سمنان.....
۰	۱	۱	۰	۱	۱	۰	۰	۰	آرادان.....
۲	۲۸	۳۱	۰	۰	۰	۰	۰	۰	دامغان.....
۰	۲۵	۲۵	۰	۷	۷	۰	۲	۲	سرخه.....
۰	۴۸	۴۸	۰	۱	۱	۰	۲۷۳	۲۷۳	سمنان.....
۰	۳۴	۳۴	۰	۱۶	۱۶	۰	۳	۳	شاهرود.....
۰	۴	۴	۰	۰	۰	۰	۰	۰	گرمسار.....
۰	۱	۱	۰	۰	۰	۰	۱۲	۱۲	مهدی‌شهر.....
۱	۲۲۴	۲۲۴	۰	۹	۹	۰	۱	۱	میامی.....



۳۳- تعداد بهره‌برداری به تفکیک محصولات سالانه در فضای باز بر حسب شهرستان (دنباله) (بهره‌برداری)

یونجه			هویج، ترب و شلغم			هندوانه آجیلی			شهرستان
دیم	آبی	کل	دیم	آبی	کل	دیم	آبی	کل	
۴۱	۶۶۴۷	۶۶۷۶	۰	۶۳۶	۶۳۶	۱	۲۴۸	۲۴۹	سمنان.....
۰	۶۰۰	۶۰۰	۰	۰	۰	۰	۰	۰	آرادان.....
۰	۲۷۵	۲۷۵	۰	۳۰	۳۰	۰	۱	۱	دامغان.....
۰	۱۵۱	۱۵۱	۰	۱۶	۱۶	۰	۰	۰	سرخه.....
۱	۱۱۰۶	۱۱۰۶	۰	۴۱۸	۴۱۸	۰	۲	۲	سمنان.....
۴	۱۸۴۲	۱۸۴۶	۰	۱۱۸	۱۱۸	۰	۱۳۵	۱۳۵	شاهرود.....
۰	۵۳۵	۵۳۵	۰	۰	۰	۰	۰	۰	گرمسار.....
۳۱	۷۱۲	۷۳۲	۰	۱۸	۱۸	۰	۰	۰	مهدی‌شهر.....
۵	۱۴۲۶	۱۴۳۱	۰	۳۶	۳۶	۱	۱۱۰	۱۱۱	میامی.....

سایر گیاهان زراعی			سایر سبزیجات			شهرستان
دیم	آبی	کل	دیم	آبی	کل	
۲۲	۶۷۰	۶۹۲	۲	۲۴۱۷	۲۴۱۹	سمنان.....
۰	۰	۰	۰	۲	۲	آرادان.....
۰	۵	۵	۱	۳۷	۳۸	دامغان.....
۰	۱۴	۱۴	۰	۲۴	۲۴	سرخه.....
۰	۸۱	۸۱	۰	۱۱۶۶	۱۱۶۶	سمنان.....
۲۰	۷۴	۹۴	۰	۶۴۸	۶۴۸	شاهرود.....
۰	۱	۱	۰	۷۷	۷۷	گرمسار.....
۲	۶	۸	۰	۱۶۳	۱۶۳	مهدی‌شهر.....
۰	۴۹۰	۴۹۰	۱	۳۰۰	۳۰۱	میامی.....

فصل چهارم
باغداری
(محصولات دائمی در فضای باز)
و کشت گلخانه‌ای

۳۴- تعداد بهره‌برداری و تعداد درخت محصولات دائمی در فضای باز بر حسب نام محصول (بهره‌برداری - هزار اصله)

تعداد درخت بارور و نهال	تعداد بهره‌برداری	نام محصول
۲۰۱۸۶	XX	جمع.....
۲۰۶	۴۹۱۵	آلبالو.....
۲۳۷۳	۷۹۷۷	انار.....
۱۳۵	۳۸۹۹	انجیر آبی.....
۱	۳۸	انجیر دیم.....
۲۲۳۹	۸۴۲۴	انگور آبی.....
۳	۴۵	انگور دیم.....
۳۹۰	۴۸۷۸	انواع آلو و گوجه.....
۴۴۶	۲۵۱۹	انواع تبریزی و اوکالیپتوس.....
۳۲	۲۹۳۲	انواع توت و شاه‌توت.....
۲۸۶	۲۸۲۱	بادام آبی.....
۴	۶۲	بادام دیم.....
۳۴	۲۱۰۵	به.....
//	۱۱	پرتقال.....
۹۴۱۰	۷۰۸۳	پسته.....
-	۳۳	توت فرنگی.....
//	۵۶	توت نوغان.....
-	۰	چای.....
۱۰	۲۱۶	خرما.....
-	۲۵	خزانه درختان غیر مثمر.....
-	۲۱	خزانه درختان مثمر.....
۱۹۸۷	۱۲۶۶۵	زردآلو و قیسی.....
-	۱۲۳	زرشک.....



۳۴- تعداد بهره‌برداری و تعداد درخت محصولات دائمی در فضای باز بر حسب نام محصول (دنباله) (بهره‌برداری - هزار اصله)

تعداد درخت بارور و نهال	تعداد بهره‌برداری	نام محصول
۵۳۶	۸۲۴	زیتون
۹۷۷	۸۸۶۴	سیب
۱	۷۱	فندق
۰	۰	کیوی
۶۰۸	۹۴۳۷	گردو
۰	۰	گریپ‌فروت
۱۰۰	۳۷۲۲	گلابی
-	۱۴۸	گلستان (گل محمدی)
-	۲۶	گیاهان دائمی زینتی
۱۴۷	۳۹۱۱	گیلاس
۰	۰	لیموترش
⊙	۱	لیموشیرین
۰	۰	موز
۱	۳	نارنگی
۱۷۸	۳۰۹۸	هلو، شلیل و شفتالو
۳	۶۰	سایر مرکبات
۷۹	۹۰۴	سایر محصولات دائمی

۳۵- تعداد بهره‌برداری و تعداد درخت سیب در فضای باز بر حسب شهرستان (بهره‌برداری - هزار اصله)

شهرستان	تعداد بهره‌برداری	تعداد درخت بارور و نهال
سمنان.....	۱۱۶۶	۹۷۷
آرادان.....	۹۳	۳
دامغان.....	۱۵۱۲	۱۵۱
سرخه.....	۵۶۳	۱۷
سمنان.....	۲۲۶	۱۸
شاهرود.....	۴۲۶۷	۶۳۶
گرمسار.....	۲۲	۱
مهدی‌شهر.....	۱۱۰۲	۹۹
میامی.....	۱۰۸۰	۵۲

۳۶- تعداد بهره‌برداری و تعداد درخت سیب در فضای باز بر حسب وسعت اراضی کشاورزی (بهره‌برداری - هزار اصله)

تعداد درخت بارور و نهال	تعداد بهره‌برداری	وسعت اراضی کشاورزی
۹۷۷	۱۱۶۴	جمع
//	۱۷۰	بدون زمین
۱۳۶	۴۴۰۵	جمع کمتر از ۱ هکتار
۶	۷۵۴	کمتر از ۰/۱ هکتار
۱۷	۸۸۸	۰/۱ تا کمتر از ۰/۲ هکتار
۴۹	۱۵۹۴	۰/۲ تا کمتر از ۰/۵ هکتار
۶۴	۱۱۶۹	۰/۵ تا کمتر از ۱ هکتار
۳۳۰	۲۸۷۷	جمع ۱ تا کمتر از ۵ هکتار
۱۲۱	۱۳۲۹	۱ تا کمتر از ۲ هکتار
۸۳	۷۲۷	۲ تا کمتر از ۳ هکتار
۷۳	۴۸۵	۳ تا کمتر از ۴ هکتار
۵۴	۳۳۶	۴ تا کمتر از ۵ هکتار
۳۲۹	۱۱۷۳	جمع ۵ تا کمتر از ۲۰ هکتار
۱۲۵	۵۶۲	۵ تا کمتر از ۷/۵ هکتار
۵۲	۲۰۱	۷/۵ تا کمتر از ۱۰ هکتار
۱۱۷	۳۰۹	۱۰ تا کمتر از ۱۵ هکتار
۳۵	۱۰۰	۱۵ تا کمتر از ۲۰ هکتار
۹۱	۱۶۵	جمع ۲۰ تا کمتر از ۵۰ هکتار
۲۶	۶۵	۲۰ تا کمتر از ۲۵ هکتار
۴۵	۶۷	۲۵ تا کمتر از ۳۵ هکتار
۲۰	۳۳	۳۵ تا کمتر از ۵۰ هکتار
۹۰	۷۴	جمع ۵۰ هکتار و بیش تر
۵۵	۵۱	۵۰ تا کمتر از ۱۰۰ هکتار
۲۸	۱۹	۱۰۰ تا کمتر از ۲۰۰ هکتار
۳	۳	۲۰۰ تا کمتر از ۵۰۰ هکتار
۵	۱	۵۰۰ تا کمتر از ۱۰۰۰ هکتار
.	.	۱۰۰۰ تا کمتر از ۲۰۰۰ هکتار
.	.	۲۰۰۰ هکتار و بیش تر

۳۷- تعداد بهره‌برداری و تعداد درخت سیب در فضای باز بر حسب وسعت اراضی باغ و قلمستان (بهره‌برداری - هزار اصله)

تعداد درخت بارور و نهال	تعداد بهره‌برداری	وسعت اراضی باغ و قلمستان
۹۷۷	۱۱۶۶	جمع.....
۴	۶۰۴	بدون زمین باغ و قلمستان
۲۰۵	۵۷۴۸	جمع کمتر از ۱ هکتار
۹	۱۰۲۰	کمتر از ۰/۱ هکتار
۲۵	۱۲۲۶	۰/۱ تا کمتر از ۰/۲ هکتار
۷۲	۲۰۳۲	۰/۲ تا کمتر از ۰/۵ هکتار
۱۰۰	۱۴۷۰	۰/۵ تا کمتر از ۱ هکتار
۴۱۹	۲۲۴۳	جمع ۱ تا کمتر از ۵ هکتار.....
۱۹۲	۱۳۹۵	۱ تا کمتر از ۲ هکتار
۱۱۶	۵۱۶	۲ تا کمتر از ۳ هکتار
۱۱۰	۳۳۲	۳ تا کمتر از ۵ هکتار
۳۴۸	۲۶۹	جمع ۵ هکتار و بیش تر
۱۴۲	۱۸۲	۵ تا کمتر از ۱۰ هکتار
۱۲۲	۵۹	۱۰ تا کمتر از ۲۰ هکتار
۴۹	۱۹	۲۰ تا کمتر از ۵۰ هکتار
۳۵	۸	۵۰ هکتار و بیش تر

۳۸- تعداد بهره‌برداری و تعداد درخت سیب در فضای باز بر حسب سن بهره‌بردار (بهره‌برداری - هزار اصله)

تعداد درخت بارور و نهال	تعداد بهره‌برداری	سن بهره‌بردار
۹۲۶	۸۸۲۵	جمع.....
//	۱	کمتر از ۱۵ ساله
//	۵	۱۵-۱۹ ساله
۴	۵۵	۲۰-۲۴ ساله
۳۶	۲۴۸	۲۵-۲۹ ساله
۵۲	۴۷۹	۳۰-۳۴ ساله
۸۶	۵۹۹	۳۵-۳۹ ساله
۱۰۰	۹۸۳	۴۰-۴۴ ساله
۱۰۳	۱۰۵۹	۴۵-۴۹ ساله
۱۴۴	۱۳۸۵	۵۰-۵۴ ساله
۱۲۴	۱۰۵۷	۵۵-۵۹ ساله
۱۰۲	۱۰۲۷	۶۰-۶۴ ساله
۶۵	۶۵۰	۶۵-۶۹ ساله
۵۵	۵۶۲	۷۰-۷۴ ساله
۳۱	۳۳۵	۷۵-۷۹ ساله
۲۱	۳۸۱	۸۰ ساله و بیش تر

۳۹- تعداد بهره‌برداری و تعداد درخت به تفکیک محصولات دائمی در فضای باز بر حسب شهرستان (بهره‌برداری - هزار اصله)

انجیر آبی		انار		آلبالو		شهرستان
تعداد درخت بارور و نهال	تعداد بهره‌برداری	تعداد درخت بارور و نهال	تعداد بهره‌برداری	تعداد درخت بارور و نهال	تعداد بهره‌برداری	
۱۳۵	۳۱۹۹	۲۳۷۳	۷۹۷۷	۲۰۶	۴۹۱۵سمنان
۱۵	۳۹۳	۶۳	۵۰۲	۱	۲۲آرادان
۱۴	۳۷۷	۹۸	۹۷۲	۴۹	۹۳۲دامغان
۱	۱۷۷	۱۵۹	۳۴۵	۸	۴۶۵سرخه
۳۵	۱۱۳۰	۵۹۲	۱۴۷۵	۳	۱۰۶سمنان
۱۹	۵۲۷	۲۸۲	۱۹۲۷	۱۰۱	۲۲۹۷شاهرود
۴۴	۴۸۰	۸۵۴	۱۱۸۰	//	۵گرمسار
۳	۱۸۱	۲۳۷	۴۳۹	۱۶	۶۱۷مهدی‌شهر
۴	۶۳۵	۸۶	۱۱۳۸	۲۹	۴۷۲میامی

انگور دیم		انگور آبی		انجیر دیم		شهرستان
تعداد درخت بارور و نهال	تعداد بهره‌برداری	تعداد درخت بارور و نهال	تعداد بهره‌برداری	تعداد درخت بارور و نهال	تعداد بهره‌برداری	
۳	۴۵	۲۲۳۹	۱۴۲۴	۱	۳۱سمنان
۰	۰	۹	۲۹۷	⊙	۲آرادان
//	۴	۱۵۸	۱۳۷۳	//	۵دامغان
//	۵	۱۷	۳۹۹	//	۴سرخه
//	۷	۲۵	۸۹۵	⊙	۲سمنان
۲	۱۶	۱۸۸۷	۳۴۸۶	۱	۵شاهرود
۰	۰	۱۷	۲۷۴	//	۴گرمسار
⊙	۱	۱۰	۳۲۱	//	۳مهدی‌شهر
۱	۱۳	۱۱۵	۱۳۷۹	//	۱۳میامی



۳۹- تعداد بهره‌برداری و تعداد درخت به تفکیک محصولات دائمی در فضای باز بر حسب شهرستان (دنباله)

(بهره‌برداری - هزار اصله)

انواع توت و شاه‌توت		انواع تبریزی و اوکالیپتوس		انواع آلو و گوجه		شهرستان
تعداد درخت بارور و نهال	تعداد بهره‌برداری	تعداد درخت بارور و نهال	تعداد بهره‌برداری	تعداد درخت بارور و نهال	تعداد بهره‌برداری	
۳۲	۲۹۳۲	۴۴۶	۲۵۱۹	۳۹۰	۴۸۷۸	سمنان.....
//	۲۱	۱	۴۴	۴	۳۵	آرادان.....
۳	۲۹۶	۵۶	۳۳۹	۱۳	۵۶۴	دامغان.....
۲	۱۹۴	۳۲	۲۸۷	۵	۴۴۱	سرخه.....
۷	۸۶۹	۱۲	۱۵۵	۲۰	۳۰۲	سمنان.....
۲	۶۶۳	۲۲	۴۷۴	۲۶	۱۱۶۷	شاهرود.....
۱	۵۸	۱۵۳	۵۷	۷۳	۱۳۵	گرمسار.....
۱۵	۱۸۲	۱۵۹	۶۷۷	۲۱۹	۱۲۴۴	مهدی‌شهر.....
۲	۶۵۰	۱۱	۴۸۶	۳۰	۹۹۱	میامی.....

به		بادام دیم		بادام آبی		شهرستان
تعداد درخت بارور و نهال	تعداد بهره‌برداری	تعداد درخت بارور و نهال	تعداد بهره‌برداری	تعداد درخت بارور و نهال	تعداد بهره‌برداری	
۳۴	۲۱۰۵	۴	۶۲	۲۸۶	۲۸۲۱	سمنان.....
۱	۶۰	۰	۰	۰	۰	آرادان.....
۳	۲۴۷	//	۸	۲۶	۴۷۲	دامغان.....
۵	۳۴۹	//	۴	۳	۱۳۴	سرخه.....
۵	۹۷	۳	۵	۸۵	۴۸۳	سمنان.....
۹	۵۶۵	۱	۲۰	۳۲	۱۱۵۲	شاهرود.....
۱	۲۷	۰	۰	//	۳	گرمسار.....
۳	۲۸۹	//	۵	۱۱۸	۱۸۹	مهدی‌شهر.....
۸	۴۷۱	//	۲۰	۲۲	۳۸۸	میامی.....



۳۹- تعداد بهره‌برداری و تعداد درخت به تفکیک محصولات دائمی در فضای باز بر حسب شهرستان (دنباله)

(بهره‌برداری - هزار اصله)

توت فرنگی		پسته		پرتقال		شهرستان
تعداد درخت بارور و نهال	تعداد بهره‌برداری	تعداد درخت بارور و نهال	تعداد بهره‌برداری	تعداد درخت بارور و نهال	تعداد بهره‌برداری	
-	۳۳	۹۴۱۰	۷۰۸۳	//	۱۱	سمنان.....
-	۰	۷۶	۱۷	۰	۰	آرادان.....
-	۳	۶۶۸۵	۵۱۳۱	۰	۰	دامغان.....
-	۴	۴۹۹	۳۴	⊙	۱	سرخه.....
-	۱	۱۵۴	۳۰۶	⊙	۲	سمنان.....
-	۴	۱۲۳۳	۱۱۹۳	//	۵	شاهرود.....
-	۰	۵۱۱	۷۳	۰	۰	گرمسار.....
-	۲۱	//	۴	⊙	۱	مهدی‌شهر.....
-	۰	۲۵۳	۳۲۶	⊙	۲	میامی.....

خرما		چای		توت نوغان		شهرستان
تعداد درخت بارور و نهال	تعداد بهره‌برداری	تعداد درخت بارور و نهال	تعداد بهره‌برداری	تعداد درخت بارور و نهال	تعداد بهره‌برداری	
۱۰	۲۱۶	-	۰	//	۵۶	سمنان.....
۰	۰	-	۰	۰	۰	آرادان.....
۱	۹	-	۰	⊙	۲	دامغان.....
۰	۰	-	۰	⊙	۲	سرخه.....
//	۴	-	۰	//	۵	سمنان.....
۹	۲۰۲	-	۰	//	۳۳	شاهرود.....
⊙	۱	-	۰	⊙	۱	گرمسار.....
۰	۰	-	۰	//	۳	مهدی‌شهر.....
۰	۰	-	۰	//	۱۰	میامی.....

۳۹- تعداد بهره‌برداری و تعداد درخت به تفکیک محصولات دائمی در فضای باز بر حسب شهرستان (دنباله)

(بهره‌برداری - هزار اصله)

زردآلو و قیسی		خزانه درختان مثمر		خزانه درختان غیر مثمر		شهرستان
تعداد درخت بارور و نهال	تعداد بهره‌برداری	تعداد درخت بارور و نهال	تعداد بهره‌برداری	تعداد درخت بارور و نهال	تعداد بهره‌برداری	
۱۹۸۷	۱۲۶۶۵	-	۲۱	-	۲۵	سمنان.....
۹	۲۳۲	-	۰	-	۱	آرادان.....
۳۲۸	۲۱۶۳	-	۰	-	۹	دامغان.....
۲۱	۶۵۱	-	۸	-	۳	سرخه.....
۴۴	۴۸۷	-	۱	-	۱	سمنان.....
۱۴۰۲	۶۷۵۷	-	۹	-	۵	شاهرود.....
۳	۳۸	-	۰	-	۰	گرمسار.....
۴۲	۹۰۴	-	۰	-	۰	مهدی‌شهر.....
۱۳۸	۱۴۳۴	-	۳	-	۶	میامی.....

فندق		زیتون		زرشک		شهرستان
تعداد درخت بارور و نهال	تعداد بهره‌برداری	تعداد درخت بارور و نهال	تعداد بهره‌برداری	تعداد درخت بارور و نهال	تعداد بهره‌برداری	
۱	۷۱	۵۳۶	۸۲۴	-	۱۲۳	سمنان.....
۰	۰	۱۰۸	۹۱	-	۰	آرادان.....
۱	۱۱	۳۲	۲۰	-	۱۵	دامغان.....
//	۹	۱۹۰	۵۵	-	۱۱	سرخه.....
۰	۰	۹۹	۳۳۳	-	۲	سمنان.....
//	۱۳	۴	۳۵	-	۲۳	شاهرود.....
۰	۰	۱۰۰	۲۷۳	-	۰	گرمسار.....
//	۳۳	۲	۶	-	۱۲	مهدی‌شهر.....
//	۵	//	۱۱	-	۶۰	میامی.....



۳۹- تعداد بهره‌برداری و تعداد درخت به تفکیک محصولات دائمی در فضای باز بر حسب شهرستان (دنباله)

(بهره‌برداری - هزار اصله)

گریپ فروت		گردو		کیوی		شهرستان
تعداد درخت بارور و نهال	تعداد بهره‌برداری	تعداد درخت بارور و نهال	تعداد بهره‌برداری	تعداد درخت بارور و نهال	تعداد بهره‌برداری	
.	.	۶۰۸	۹۴۳۷	.	.	سمنان.....
.	.	۱۹	۲۳۴	.	.	آرادان.....
.	.	۲۵۳	۱۹۰۳	.	.	دامغان.....
.	.	۱۷	۶۳۷	.	.	سرخه.....
.	.	۴۲	۲۹۱	.	.	سمنان.....
.	.	۱۲۱	۳۰۵۹	.	.	شاهرود.....
.	.	۱	۱۲	.	.	گرمسار.....
.	.	۱۳۰	۱۸۷۷	.	.	مهدی‌شهر.....
.	.	۲۵	۱۴۲۴	.	.	میامی.....

گیاهان دائمی زینتی		گلستان (گل محمدی)		گلابی		شهرستان
تعداد درخت بارور و نهال	تعداد بهره‌برداری	تعداد درخت بارور و نهال	تعداد بهره‌برداری	تعداد درخت بارور و نهال	تعداد بهره‌برداری	
-	۲۶	-	۱۴۸	۱۰۰	۳۷۲۲	سمنان.....
-	.	-	۱	//	۱۰	آرادان.....
-	۲	-	۲	۳۳	۷۲۳	دامغان.....
-	.	-	۴۶	۲	۳۲۰	سرخه.....
-	.	-	۱	۴	۱۳۵	سمنان.....
-	۱۲	-	۶۶	۳۲	۱۳۳۵	شاهرود.....
-	۱	-	.	//	۹	گرمسار.....
-	۱۱	-	۲۴	۱۹	۶۵۴	مهدی‌شهر.....
-	.	-	۸	۱۰	۵۳۶	میامی.....



۳۹- تعداد بهره‌برداری و تعداد درخت به تفکیک محصولات دائمی در فضای باز بر حسب شهرستان (دنباله)

(بهره‌برداری - هزار اصله)

لیموشیرین		لیموترش		گیلاس		شهرستان
تعداد درخت بارور و نهال	تعداد بهره‌برداری	تعداد درخت بارور و نهال	تعداد بهره‌برداری	تعداد درخت بارور و نهال	تعداد بهره‌برداری	
⊗	۱	۰	۰	۱۴۷	۳۹۱۱	سمنان.....
۰	۰	۰	۰	۰	۰	آرادان.....
۰	۰	۰	۰	۳۱	۸۵۹	دامغان.....
⊗	۱	۰	۰	۵	۴۴۰	سرخه.....
۰	۰	۰	۰	۲	۵۷	سمنان.....
۰	۰	۰	۰	۸۸	۱۶۳۴	شاهرود.....
۰	۰	۰	۰	//	۳	گرمسار.....
۰	۰	۰	۰	۱۵	۵۹۳	مهدی‌شهر.....
۰	۰	۰	۰	۶	۳۲۵	میامی.....

هلو، شلیل و شفتالو		نارنگی		موز		شهرستان
تعداد درخت بارور و نهال	تعداد بهره‌برداری	تعداد درخت بارور و نهال	تعداد بهره‌برداری	تعداد درخت بارور و نهال	تعداد بهره‌برداری	
۱۷۸	۳۰۹۸	۱	۳	۰	۰	سمنان.....
⊗	۲	۰	۰	۰	۰	آرادان.....
۱۶	۵۷۳	۰	۰	۰	۰	دامغان.....
۲	۱۸۸	۰	۰	۰	۰	سرخه.....
۲	۶۷	۰	۰	۰	۰	سمنان.....
۱۱۳	۱۶۰۶	۱	۳	۰	۰	شاهرود.....
//	۷	۰	۰	۰	۰	گرمسار.....
۱۳	۲۷۳	۰	۰	۰	۰	مهدی‌شهر.....
۳۱	۳۸۲	۰	۰	۰	۰	میامی.....



۳۹- تعداد بهره‌برداری و تعداد درخت به تفکیک محصولات دائمی در فضای باز بر حسب شهرستان (دنباله)

(بهره‌برداری - هزار اصله)

سایر محصولات دائمی		سایر مرکبات		شهرستان
تعداد درخت بارور و نهال	تعداد بهره‌برداری	تعداد درخت بارور و نهال	تعداد بهره‌برداری	
۷۹	۹۰۴	۳	۶۰	سمنان.....
○	۲	۰	۰	آرادان.....
۳	۳۳	//	۵	دامغان.....
//	۳۳	○	۱	سرخه.....
۱۰	۵۱	//	۲۰	سمنان.....
۵۱	۶۰۷	//	۳۰	شاهرود.....
//	۳	○	۲	گرمسار.....
۱۳	۷۴	○	۲	مهدی‌شهر.....
۱	۱۰۱	۰	۰	میامی.....

۴۰- تعداد بهره‌برداری، مساحت و نوع فعالیت گلخانه بر حسب شهرستان (بهره‌برداری - هکتار)

تعداد بهره‌برداری محصولات دائمی	تعداد بهره‌برداری محصولات سالانه	تعداد بهره‌برداری گل و گیاهان زینتی	گلخانه		شهرستان
			مساحت	تعداد بهره‌برداری	
۳۶	۱۸۴	۲۳	۱۲	۲۱۹	سمنان.....
۳	۱۹	۰	۱۱	۲۱	آرادان.....
۱	۱۰	۰	۶	۱۱	دامغان.....
۰	۲	۱	۱	۳	سرخه.....
۱۵	۶۰	۷	۲۶	۷۰	سمنان.....
۱۴	۳۰	۱۲	۹	۴۵	شاهرود.....
۱	۴۰	۱	۲۳	۴۲	گرمسار.....
۲	۲۲	۲	۷	۲۶	مهدی‌شهر.....
۰	۰	۰	۰	۰	میامی.....

۴۱- تعداد بهره‌برداری، مساحت و نوع فعالیت گلخانه بر حسب وسعت اراضی کشاورزی (بهره‌برداری - هکتار)

تعداد بهره‌برداری محصولات دائمی	تعداد بهره‌برداری محصولات سالانه	تعداد بهره‌برداری گل و گیاهان زینتی	گلخانه		وسعت اراضی کشاورزی
			مساحت	تعداد بهره‌برداری	
۳۶	۱۸۴	۲۳	۱۲	۲۱۹	جمع.....
۱۵	۱۰۶	۸	۵۰	۱۲۰	بدون زمین کشاورزی
۹	۱۷	۴	۴	۲۶	جمع کمتر از ۱ هکتار
۲	۳	۱	۱	۶	کمتر از ۰/۱ هکتار
۱	۳	۰	۱	۴	۰/۱ تا کمتر از ۰/۲ هکتار
۵	۶	۳	۱	۱۱	۰/۲ تا کمتر از ۰/۵ هکتار
۱	۵	۰	۱	۵	۰/۵ تا کمتر از ۱ هکتار
۶	۲۲	۲	۱۲	۲۵	جمع ۱ تا کمتر از ۵ هکتار
۲	۹	۲	۵	۱۱	۱ تا کمتر از ۲ هکتار
۰	۶	۰	۲	۶	۲ تا کمتر از ۳ هکتار
۳	۵	۰	۱	۶	۳ تا کمتر از ۴ هکتار
۱	۲	۰	۴	۲	۴ تا کمتر از ۵ هکتار
۵	۲۷	۵	۱۱	۳۱	جمع ۵ تا کمتر از ۲۰ هکتار
۰	۵	۱	۲	۶	۵ تا کمتر از ۷/۵ هکتار
۱	۱۰	۱	۵	۱۰	۷/۵ تا کمتر از ۱۰ هکتار
۳	۹	۲	۳	۱۲	۱۰ تا کمتر از ۱۵ هکتار
۱	۳	۱	۱	۳	۱۵ تا کمتر از ۲۰ هکتار
۰	۷	۱	۲	۸	جمع ۲۰ تا کمتر از ۵۰ هکتار
۰	۱	۰	۱	۱	۲۰ تا کمتر از ۲۵ هکتار
۰	۲	۱	//	۳	۲۵ تا کمتر از ۳۵ هکتار
۰	۴	۰	۱	۴	۳۵ تا کمتر از ۵۰ هکتار
۱	۴	۳	۳	۸	جمع ۵۰ هکتار و بیش تر
۰	۲	۲	۲	۴	۵۰ تا کمتر از ۱۰۰ هکتار
۱	۰	۰	۱	۱	۱۰۰ تا کمتر از ۲۰۰ هکتار
۰	۲	۱	//	۳	۲۰۰ تا کمتر از ۵۰۰ هکتار
۰	۰	۰	۰	۰	۵۰۰ تا کمتر از ۱۰۰۰ هکتار
۰	۰	۰	۰	۰	۱۰۰۰ تا کمتر از ۲۰۰۰ هکتار
۰	۰	۰	۰	۰	۲۰۰۰ هکتار و بیش تر

۴۲- تعداد بهره‌برداری، مساحت و نوع فعالیت گلخانه بر حسب وسعت گلخانه (بهره‌برداری - هکتار)

تعداد بهره‌برداری محصولات دائمی	تعداد بهره‌برداری محصولات سالانه	تعداد بهره‌برداری گل و گیاهان زینتی	گلخانه		وسعت گلخانه
			مساحت	تعداد بهره‌برداری	
۳۶	۱۸۴	۲۳	۸۲	۲۱۹	جمع
۲	۲	۱	//	۴	کمتر از ۱۰۰ مترمربع
۱	۰	۴	//	۵	۱۰۰ تا کمتر از ۲۰۰ مترمربع
۱	۴	۴	//	۸	۲۰۰ تا کمتر از ۵۰۰ مترمربع
۲	۶	۲	//	۷	۵۰۰ تا کمتر از ۷۵۰ مترمربع
۰	۱	۱	//	۲	۷۵۰ تا کمتر از ۱۰۰۰ مترمربع
۸	۲۰	۴	۳	۲۸	۱۰۰۰ تا کمتر از ۲۰۰۰ مترمربع
۱۵	۹۵	۴	۳۱	۱۰۵	۲۰۰۰ تا کمتر از ۵۰۰۰ مترمربع
۵	۳۷	۱	۲۰	۳۸	۵۰۰۰ تا کمتر از ۷۵۰۰ مترمربع
۱	۵	۱	۶	۷	۷۵۰۰ تا کمتر از ۱۰۰۰۰ مترمربع
۱	۱۳	۱	۲۱	۱۴	یک هکتار و بیش تر

۴۳- تعداد بهره‌برداران، مساحت و نوع فعالیت گلخانه بر حسب سن بهره‌بردار (بهره‌بردار - هکتار)

تعداد بهره‌برداران محصولات دائمی	تعداد بهره‌برداران محصولات سالانه	تعداد بهره‌برداران گل و گیاهان زینتی	گلخانه		سن بهره‌بردار
			مساحت	تعداد بهره‌برداران	
۳۴	۱۷۲	۱۸	۷۵	۲۰۳	جمع
۰	۰	۰	۰	۰	کمتر از ۱۵ ساله
۰	۰	۰	۰	۰	۱۵-۱۹ ساله
۱	۰	۰	//	۱	۲۰-۲۴ ساله
۱	۱۵	۱	۵	۱۷	۲۵-۲۹ ساله
۲	۲۵	۱	۸	۲۶	۳۰-۳۴ ساله
۵	۲۲	۰	۹	۲۴	۳۵-۳۹ ساله
۵	۱۸	۲	۷	۲۲	۴۰-۴۴ ساله
۴	۲۰	۵	۱۰	۲۵	۴۵-۴۹ ساله
۵	۲۲	۳	۱۴	۲۹	۵۰-۵۴ ساله
۱	۶	۲	۴	۹	۵۵-۵۹ ساله
۴	۲۴	۱	۸	۲۵	۶۰-۶۴ ساله
۳	۱۰	۲	۴	۱۴	۶۵-۶۹ ساله
۱	۳	۰	۱	۳	۷۰-۷۴ ساله
۱	۳	۰	۳	۳	۷۵-۷۹ ساله
۱	۳	۱	۱	۴	۸۰ ساله و بیش تر

فصل پنجم

دامپروری

۴۴- بهره‌برداری‌های دارای دام سبک و تعداد دام آن‌ها در روز آمارگیری بر حسب شهرستان (بهره‌برداری - رأس)

فقط گوسفند و بره		کل			شهرستان
تعداد گوسفند و بره	تعداد بهره‌برداری	تعداد دام		تعداد بهره‌برداری	
		بز و بزغاله	گوسفند و بره		
۳۸۱۶۲۳	۸۱۹۸	۲۳۰۰۵۰	۹۶۹۳۴۸	۱۵۴۰۳	سمنان.....
۱۴۷۹۸	۳۴۲	۹۰۰۴	۴۱۰۲۳	۶۲۹	آرادان.....
۵۶۳۳۸	۱۰۴۵	۲۳۰۰۴	۱۰۰۸۹۱	۱۷۹۸	دامغان.....
۶۵۳۱	۲۱۶	۱۴۴۷۷	۴۰۹۴۷	۶۴۲	سرخه.....
۵۲۴۱۹	۱۰۰۳	۱۸۰۳۴	۹۹۲۳۵	۱۳۴۰	سمنان.....
۸۷۵۳۶	۲۴۳۳	۵۱۵۶۲	۱۶۲۷۱۵	۴۴۰۷	شاهرود.....
۴۷۰۱۸	۶۸۷	۲۰۴۶۳	۸۴۹۲۷	۱۳۲۱	گرمسار.....
۵۱۵۶۸	۶۱۰	۵۲۸۹۳	۲۸۵۶۵۳	۱۵۸۵	مهدی‌شهر.....
۶۵۴۱۵	۱۸۶۴	۳۰۶۱۳	۱۵۳۹۵۷	۳۶۸۱	میامی.....

گوسفند و بره و بز و بزغاله توأم			فقط بز و بزغاله		شهرستان
تعداد دام		تعداد بهره‌برداری	تعداد بز و بزغاله	تعداد بهره‌برداری	
بز و بزغاله	گوسفند و بره				
۱۹۱۰۳۲	۵۱۷۷۲۵	۶۰۲۹	۲۹۰۱۸	۱۱۷۶	سمنان.....
۸۷۴۳	۲۶۲۲۵	۲۶۳	۲۶۱	۲۴	آرادان.....
۱۸۷۰۱	۴۴۵۵۳	۵۲۲	۴۳۰۳	۲۳۱	دامغان.....
۱۳۹۷۶	۳۴۴۱۶	۴۰۵	۵۰۱	۲۱	سرخه.....
۱۶۹۶۵	۴۶۸۱۶	۳۱۶	۱۰۶۹	۲۲	سمنان.....
۳۷۱۳۵	۷۵۱۷۹	۱۴۸۵	۱۴۴۲۸	۴۹۰	شاهرود.....
۱۶۴۹۸	۳۷۹۰۹	۵۰۹	۳۹۶۵	۱۲۵	گرمسار.....
۵۲۳۵۰	۲۳۴۰۸۵	۹۵۶	۵۴۳	۲۰	مهدی‌شهر.....
۲۶۶۶۴	۸۸۵۴۲	۱۵۷۳	۳۹۴۸	۲۴۴	میامی.....

۴۵- بهره‌برداری‌های دارای دام سبک و تعداد دام آن‌ها در روز آمارگیری بر حسب تعداد دام سبک (بهره‌برداری - رأس)

فقط گوسفند و بره		کل			تعداد دام سبک
تعداد گوسفند و بره	تعداد بهره‌برداری	تعداد دام		تعداد بهره‌برداری	
		بز و بزغاله	گوسفند و بره		
۳۸۱۶۳۳	۸۱۹۸	۲۲۰۰۵۰	۹۶۹۳۴۸	۱۵۴۰۳	جمع
۳۳۳۳۱	۴۰۹۸	۱۱۳۲۸	۴۱۰۶۷	۶۰۹۳	جمع کمتر از ۲۰ رأس
۵۹۱	۳۰۶	۱۶۵	۵۹۹	۳۹۵	۱-۲ رأس
۲۲۹۷	۶۴۹	۷۴۰	۲۴۶۰	۹۰۱	۳-۴ رأس
۸۱۱۰	۱۳۱۶	۲۶۱۴	۹۳۰۸	۱۸۸۹	۵-۹ رأس
۲۲۳۳۳	۱۸۲۸	۷۸۰۹	۲۸۷۰۰	۲۹۰۸	۱۰-۱۹ رأس
۱۱۵۵۲۷	۳۰۵۹	۴۸۹۸۳	۱۹۴۵۵۷	۶۰۹۱	جمع ۲۰-۹۹ رأس
۲۲۰۰۴	۱۰۴۰	۸۹۰۷	۳۱۷۸۲	۱۸۹۰	۲۰-۲۹ رأس
۲۰۸۸۸	۶۷۶	۸۳۲۰	۳۲۷۳۳	۱۳۱۱	۳۰-۳۹ رأس
۱۴۶۷۹	۳۵۹	۶۲۹۵	۲۴۵۸۱	۷۵۰	۴۰-۴۹ رأس
۲۷۹۱۸	۵۵۵	۹۲۳۲	۴۴۱۹۴	۱۰۵۴	۵۰-۵۹ رأس
۱۸۵۴۱	۲۸۸	۹۴۹۹	۳۵۵۰۰	۶۹۴	۶۰-۷۴ رأس
۱۱۴۹۷	۱۴۰	۶۷۳۱	۲۵۷۶۸	۳۹۲	۷۵-۹۹ رأس
۲۳۲۷۶۶	۱۰۴۱	۱۵۹۷۳۹	۷۳۳۷۲۴	۳۲۲۰	جمع ۱۰۰ رأس و بیش تر
۴۱۰۹۱	۳۸۸	۲۳۱۰۹	۸۶۷۷۴	۱۰۰۸	۱۰۰-۱۴۹ رأس
۲۷۹۹۲	۱۸۱	۱۶۲۹۲	۶۴۲۱۱	۵۱۲	۱۵۰-۱۹۹ رأس
۸۲۷۱۸	۳۴۱	۴۸۱۷۸	۲۰۸۶۸۹	۱۰۲۲	۲۰۰-۳۹۹ رأس
۱۸۰۹۰	۴۴	۱۶۴۸۴	۷۷۸۱۵	۲۲۴	۴۰۰-۴۹۹ رأس
۶۲۸۷۵	۸۷	۵۵۶۷۷	۲۹۶۲۳۵	۴۵۴	۵۰۰ رأس و بیش تر



۴۵- بهره‌برداری‌های دارای دام سبک و تعداد دام آن‌ها در روز آمارگیری بر حسب تعداد دام سبک (دنباله)

(بهره‌برداری - رأس)

گوسفند و بره و بز و بزغاله توأم		فقط بز و بزغاله		تعداد دام سبک		
تعداد دام		تعداد بهره‌برداری	تعداد بز و بزغاله			تعداد بهره‌برداری
بز و بزغاله	گوسفند و بره					
۱۹۱۰۳۲	۵۸۱۷۷۲۵	۶۰۲۹	۲۹۰۱۸	۱۱۷۶	جمع.....	
۵۲۸۵	۷۷۳۶	۱۱۷۹	۶۰۴۳	۸۱۶	جمع کمتر از ۲۰ رأس.....	
۸	۸	۸	۱۵۷	۸۱	۱-۲ رأس.....	
۱۳۹	۱۶۳	۸۲	۶۰۱	۱۷۰	۳-۴ رأس.....	
۸۸۹	۱۱۹۸	۳۰۴	۱۷۲۶	۲۶۹	۵-۹ رأس.....	
۴۲۵۰	۶۳۶۸	۷۸۶	۳۵۵۹	۲۹۵	۱۰-۱۹ رأس.....	
۳۹۲۴۵	۷۹۰۳۱	۲۷۴۵	۹۷۳۸	۲۸۷	جمع ۲۰-۹۹ رأس.....	
۶۰۹۵	۹۷۷۸	۷۱۶	۲۸۱۲	۱۳۴	۲۰-۲۹ رأس.....	
۶۴۹۸	۱۱۸۴۵	۵۷۵	۱۸۲۲	۶۰	۳۰-۳۹ رأس.....	
۵۲۳۳	۹۹۰۲	۳۶۵	۱۰۶۲	۲۶	۴۰-۴۹ رأس.....	
۷۵۲۷	۱۶۲۷۶	۴۶۵	۱۷۰۵	۳۴	۵۰-۵۹ رأس.....	
۸۱۲۷	۱۶۹۵۹	۳۸۵	۱۳۷۲	۲۱	۶۰-۷۴ رأس.....	
۵۷۶۶	۱۴۲۷۱	۲۴۰	۹۶۵	۱۲	۷۵-۹۹ رأس.....	
۱۴۶۵۰۲	۵۰۰۹۵۸	۲۱۰۵	۱۳۲۳۷	۷۴	جمع ۱۰۰ رأس و بیش تر.....	
۱۹۱۷۹	۴۵۶۸۳	۵۸۴	۳۹۳۰	۳۶	۱۰۰-۱۴۹ رأس.....	
۱۴۵۶۲	۳۶۲۱۹	۳۲۰	۱۷۳۰	۱۱	۱۵۰-۱۹۹ رأس.....	
۴۲۴۷۶	۱۲۵۹۷۲	۶۵۸	۵۷۰۲	۲۳	۲۰۰-۳۹۹ رأس.....	
۱۵۶۵۹	۵۹۷۲۵	۱۷۸	۸۲۵	۲	۴۰۰-۴۹۹ رأس.....	
۵۴۶۲۷	۲۳۳۳۶۰	۳۶۵	۱۰۵۰	۲	۵۰۰ رأس و بیش تر.....	

۴۶- بهره‌برداری‌های دارای گوسفند و بره در روز آمارگیری و تعداد دام آن‌ها بر حسب شهرستان (بهره‌برداری - رأس)

تعداد گوسفند و بره در روز آمارگیری			تعداد بهره‌برداری	شهرستان
نر	ماده	جمع		
۱۴۷۵۲۷	۸۲۱۸۲۱	۹۶۹۳۴۸	۱۴۲۲۷	سمنان.....
۷۳۴۹	۳۳۶۷۴	۴۱۰۲۳	۶۰۵	آرادان.....
۲۱۰۴۷	۷۹۸۴۴	۱۰۰۸۹۱	۱۵۶۸	دامغان.....
۵۲۵۲	۳۵۶۹۵	۴۰۹۴۷	۶۲۱	سرخه.....
۲۷۷۴۵	۷۱۴۹۰	۹۹۲۳۵	۱۳۱۸	سمنان.....
۲۷۳۱۳	۱۳۵۴۰۲	۱۶۲۷۱۵	۳۹۱۷	شاهرود.....
۲۱۵۱۸	۶۳۴۱۰	۸۴۹۲۷	۱۱۹۶	گرمسار.....
۲۴۱۴۵	۲۶۱۵۰۸	۲۸۵۶۵۳	۱۵۶۵	مهدی‌شهر.....
۱۳۱۵۹	۱۴۰۷۹۹	۱۵۳۹۵۷	۳۴۳۷	میامی.....

۴۷- بهره‌برداری‌های دارای گوسفند و بره در روز آمارگیری و تعداد دام آن‌ها بر حسب وسعت اراضی کشاورزی (بهره‌برداری - رأس)

تعداد گوسفند و بره در روز آمارگیری			تعداد بهره‌برداری	وسعت اراضی کشاورزی
نر	ماده	جمع		
۱۴۷۵۲۷	۸۲۱۸۲۱	۹۶۹۳۴۸	۱۴۲۲۷	جمع
۵۰۵۸۴	۳۴۲۱۶۳	۳۹۲۷۴۸	۴۸۷۲	بدون زمین کشاورزی
۲۴۱۷۰	۱۰۴۷۲۷	۱۲۸۸۹۷	۳۳۴۵	جمع کمتر از ۱ هکتار
۳۱۰۸	۱۸۵۱۸	۲۱۶۲۵	۶۵۰	کمتر از ۰/۱ هکتار
۳۷۴۸	۱۹۵۰۸	۲۳۲۵۶	۶۶۵	۰/۱ تا کمتر از ۰/۲ هکتار
۸۷۷۵	۳۳۳۵۴	۴۲۱۲۹	۱۰۵۴	۰/۲ تا کمتر از ۰/۵ هکتار
۸۵۴۱	۳۳۳۴۷	۴۱۸۸۸	۹۷۶	۰/۵ تا کمتر از ۱ هکتار
۲۸۴۸۱	۱۵۰۴۵۸	۱۷۸۹۳۹	۳۳۶۳	جمع ۱ تا کمتر از ۵ هکتار
۱۲۰۵۵	۵۶۱۶۲	۶۸۲۱۸	۱۴۸۳	۱ تا کمتر از ۲ هکتار
۶۶۴۱	۳۷۱۸۴	۴۳۸۲۶	۸۷۴	۲ تا کمتر از ۳ هکتار
۵۸۱۰	۳۷۲۱۵	۴۳۰۲۵	۶۷۹	۳ تا کمتر از ۴ هکتار
۳۹۷۴	۱۹۸۹۷	۲۳۸۷۱	۴۲۷	۴ تا کمتر از ۵ هکتار
۲۶۸۱۷	۱۴۱۶۲۷	۱۶۸۴۴۴	۲۱۳۳	جمع ۵ تا کمتر از ۲۰ هکتار
۹۵۸۱	۵۴۲۹۳	۶۳۸۷۴	۹۲۸	۵ تا کمتر از ۷/۵ هکتار
۴۳۲۶	۲۲۰۴۰	۲۶۳۶۶	۳۴۵	۷/۵ تا کمتر از ۱۰ هکتار
۱۰۳۸۵	۴۵۵۵۸	۵۵۹۴۲	۶۳۲	۱۰ تا کمتر از ۱۵ هکتار
۲۵۲۶	۱۹۷۳۶	۲۲۲۶۲	۲۲۹	۱۵ تا کمتر از ۲۰ هکتار
۱۰۵۸۱	۴۱۰۴۷	۵۱۶۲۸	۳۵۶	جمع ۲۰ تا کمتر از ۵۰ هکتار
۴۵۹۱	۱۳۴۴۷	۱۸۰۳۸	۱۶۴	۲۰ تا کمتر از ۲۵ هکتار
۲۸۶۱	۱۲۴۷۲	۱۵۳۳۳	۱۰۶	۲۵ تا کمتر از ۳۵ هکتار
۳۱۳۰	۱۵۱۲۸	۱۸۲۵۷	۸۶	۳۵ تا کمتر از ۵۰ هکتار
۶۸۹۳	۴۱۷۹۹	۴۸۶۹۳	۱۵۸	جمع ۵۰ هکتار و بیش تر
۲۹۳۴	۱۸۶۶۱	۲۱۵۹۶	۹۰	۵۰ تا کمتر از ۱۰۰ هکتار
۳۴۲۱	۱۹۲۴۴	۲۲۶۶۵	۵۴	۱۰۰ تا کمتر از ۲۰۰ هکتار
۴۳۵	۳۷۹۳	۴۲۲۸	۱۲	۲۰۰ تا کمتر از ۵۰۰ هکتار
۱۰۳	۱۰۱	۲۰۴	۲	۵۰۰ تا کمتر از ۱۰۰۰ هکتار
.	.	.	.	۱۰۰۰ تا کمتر از ۲۰۰۰ هکتار
.	.	.	.	۲۰۰۰ هکتار و بیش تر

۴۸- بهره‌برداری‌های دارای گوسفند و بره در روز آمارگیری و تعداد دام آن‌ها بر حسب سن بهره‌بردار (بهره‌برداری - رأس)

تعداد گوسفند و بره در روز آمارگیری			تعداد بهره‌برداری	سن بهره‌بردار
نر	ماده	جمع		
۱۴۵۳۱۲	۱۱۱۵۲۶	۹۵۶۸۳۸	۱۴۱۹۳	جمع.....
۳	۲۸	۳۰	۱	کمتر از ۱۵ ساله
۳۵	۴۲۱	۴۵۶	۸	۱۵-۱۹ ساله
۱۳۰۷	۶۸۳۷	۸۱۴۴	۱۵۹	۲۰-۲۴ ساله
۵۲۸۰	۳۳۷۶۲	۳۹۰۴۲	۶۴۴	۲۵-۲۹ ساله
۱۲۱۶۵	۶۳۸۸۶	۷۶۰۵۱	۱۱۴۳	۳۰-۳۴ ساله
۱۰۶۱۹	۶۰۰۸۹	۷۰۷۰۸	۱۲۵۹	۳۵-۳۹ ساله
۱۴۶۰۷	۸۶۳۳۱	۱۰۰۹۳۷	۱۶۱۵	۴۰-۴۴ ساله
۱۹۲۶۴	۹۶۸۶۱	۱۱۶۱۲۵	۱۶۲۱	۴۵-۴۹ ساله
۲۳۰۲۳	۱۳۰۵۹۳	۱۵۳۶۱۶	۱۹۳۲	۵۰-۵۴ ساله
۱۴۳۰۱	۹۶۱۳۶	۱۱۰۴۳۸	۱۴۶۲	۵۵-۵۹ ساله
۱۸۶۹۷	۹۲۹۵۴	۱۱۱۶۵۱	۱۴۲۰	۶۰-۶۴ ساله
۸۳۴۵	۵۶۸۱۵	۶۵۱۶۰	۸۹۵	۶۵-۶۹ ساله
۹۶۵۰	۴۳۸۳۷	۵۳۴۸۷	۸۹۸	۷۰-۷۴ ساله
۴۱۹۴	۲۱۵۰۱	۲۵۶۹۵	۵۵۳	۷۵-۷۹ ساله
۳۸۲۳	۲۱۴۷۵	۲۵۲۹۸	۵۸۴	۸۰ ساله و بیش تر

۴۹- بهره‌برداری‌های دارای گوسفند و بره در روز آمارگیری و تعداد دام آن‌ها بر حسب تعداد گوسفند و بره

(بهره‌برداری - رأس)

تعداد گوسفند و بره در روز آمارگیری			تعداد بهره‌برداری	تعداد گوسفند و بره
نر	ماده	جمع		
۱۴۷۵۲۷	۸۲۱۸۲۱	۹۶۹۳۴۸	۱۴۲۲۷	جمع.....
۱۳۴۸۶	۳۷۹۵۶	۵۱۴۴۲	۶۱۴۵	جمع کمتر از ۲۰ رأس.....
۳۲۹	۵۶۹	۸۹۸	۴۸۸	۱-۲ رأس.....
۱۱۱۷	۲۰۱۰	۳۱۲۷	۸۸۷	۳-۴ رأس.....
۳۴۲۶	۸۴۷۸	۱۱۹۰۳	۱۹۱۰	۵-۹ رأس.....
۸۶۱۵	۲۶۸۹۹	۳۵۵۱۴	۲۸۶۱	۱۰-۱۹ رأس.....
۳۷۵۵۲	۱۸۱۴۸۹	۲۱۹۰۴۱	۵۴۶۱	جمع ۲۰-۹۹ رأس.....
۷۵۵۹	۲۹۴۳۹	۳۶۹۹۹	۱۷۱۹	۲۰-۲۹ رأس.....
۶۳۲۸	۲۹۸۵۳	۳۶۱۸۱	۱۱۵۸	۳۰-۳۹ رأس.....
۴۷۵۰	۲۴۲۳۱	۲۸۹۸۰	۷۰۶	۴۰-۴۹ رأس.....
۷۵۳۳	۳۶۳۴۹	۴۳۸۸۲	۸۷۰	۵۰-۵۹ رأس.....
۶۶۱۴	۳۰۶۲۳	۳۷۲۳۶	۵۷۶	۶۰-۷۴ رأس.....
۴۷۶۸	۳۰۹۹۵	۳۵۷۶۳	۴۳۴	۷۵-۹۹ رأس.....
۹۶۴۸۹	۶۰۲۳۷۷	۶۹۸۸۶۶	۲۶۲۱	جمع ۱۰۰ رأس و بیش تر.....
۱۴۳۳۸	۷۶۱۸۵	۹۰۵۲۳	۸۳۲	۱۰۰-۱۴۹ رأس.....
۱۰۳۰۵	۶۰۳۳۶	۷۰۶۴۱	۴۴۸	۱۵۰-۱۹۹ رأس.....
۲۸۹۶۱	۱۸۸۴۴۶	۲۱۷۴۰۷	۸۵۰	۲۰۰-۳۹۹ رأس.....
۹۶۲۳	۷۴۱۶۲	۸۳۷۸۵	۲۰۰	۴۰۰-۴۹۹ رأس.....
۳۳۲۶۲	۲۰۳۲۴۸	۲۳۶۵۱۰	۲۹۲	۵۰۰ رأس و بیش تر.....

۵۰- بهره‌برداری‌های دارای بز و بزغاله در روز آمارگیری و تعداد دام آن‌ها بر حسب شهرستان (بهره‌برداری - رأس)

تعداد بز و بزغاله در روز آمارگیری			تعداد بهره‌برداری	شهرستان
نر	ماده	جمع		
۳۶۱۹۷	۱۸۳۱۵۳	۲۲۰۰۵۰	۷۲۰۵	سمنان.....
۱۴۶۴	۷۵۴۰	۹۰۰۴	۲۸۷	آرادان.....
۳۶۴۵	۱۹۳۵۹	۲۳۰۰۴	۷۵۳	دامغان.....
۱۹۰۸	۱۲۵۶۹	۱۴۴۷۷	۴۲۶	سرخه.....
۵۳۷۱	۱۲۶۶۳	۱۸۰۳۴	۳۳۸	سمنان.....
۹۶۱۶	۴۱۹۴۶	۵۱۵۶۲	۱۹۷۴	شاهرود.....
۶۲۰۸	۱۴۲۵۴	۲۰۴۶۳	۶۳۴	گرمسار.....
۴۸۸۸	۴۸۰۰۵	۵۲۸۹۳	۹۷۶	مهدی‌شهر.....
۳۰۹۷	۲۷۵۱۶	۳۰۶۱۳	۱۸۱۷	میامی.....

۵۱- بهره‌برداری‌های دارای گاو و گوساله در روز آمارگیری و تعداد دام آن‌ها بر حسب شهرستان (بهره‌برداری - رأس)

تعداد گاو و گوساله در روز آمارگیری			تعداد بهره‌برداری	شهرستان
نر	ماده	جمع		
۲۵۴۴۸	۳۲۰۱۱	۵۷۴۵۹	۳۳۵۴	سمنان.....
۹۸۷	۱۲۹۶	۲۲۸۳	۱۹۳	آرادان.....
۱۲۶۹	۳۰۰۰	۴۲۶۹	۲۳۵	دامغان.....
۴۳۵۷	۹۸۱	۵۳۳۷	۵۰	سرخه.....
۴۸۰۴	۴۴۸۴	۹۲۸۸	۴۵۱	سمنان.....
۳۶۸۵	۹۸۸۷	۱۳۵۷۱	۷۸۶	شاهرود.....
۶۷۷۹	۶۶۶۵	۱۳۴۴۴	۵۵۱	گرمسار.....
۲۵۶۶	۲۲۸۶	۴۸۵۲	۲۸۹	مهدی‌شهر.....
۱۰۰۳	۳۴۱۲	۴۴۱۵	۷۹۹	میامی.....

۵۲- بهره‌برداری‌های دارای گاو و گوساله در روز آمارگیری و تعداد دام آن‌ها بر حسب تعداد دام سنگین (بهره‌برداری- رأس)

تعداد گاو و گوساله در روز آمارگیری			تعداد بهره‌برداری	تعداد دام سنگین
نر	ماده	جمع		
۲۵۴۴۸	۳۲۰۱۱	۵۷۴۵۹	۳۳۵۴	جمع.....
۱۹۸۲	۴۷۹۱	۶۷۷۳	۲۱۲۳	جمع کمتر از ۱۰ رأس.....
۲۶	۴۱۳	۴۳۹	۴۳۹	۱ رأس.....
۲۸۳	۹۶۱	۱۲۴۳	۶۲۲	۲ رأس.....
۲۳۲	۶۶۵	۸۹۷	۳۰۰	۳ رأس.....
۳۰۸	۶۹۷	۱۰۰۵	۲۵۵	۴ رأس.....
۲۸۶	۶۵۷	۹۴۳	۱۸۹	۵ رأس.....
۴۶۲	۸۲۲	۱۲۸۴	۲۰۴	۶-۷ رأس.....
۳۸۷	۵۷۷	۹۶۳	۱۱۶	۸-۹ رأس.....
۸۰۶۶	۱۰۸۸۵	۱۸۹۵۱	۹۶۲	جمع ۱۰-۴۹ رأس.....
۱۴۱۹	۲۰۸۹	۳۵۰۷	۳۲۲	۱۰-۱۴ رأس.....
۱۱۷۰	۱۴۸۳	۲۶۵۳	۱۷۲	۱۵-۱۹ رأس.....
۲۳۹۹	۳۵۴۵	۵۹۴۴	۲۷۱	۲۰-۲۹ رأس.....
۱۸۲۴	۲۱۸۷	۴۰۱۲	۱۲۸	۳۰-۳۹ رأس.....
۱۲۵۴	۱۵۸۱	۲۸۳۵	۶۹	۴۰-۴۹ رأس.....
۴۸۵۴	۵۹۶۳	۱۰۸۱۷	۱۷۷	جمع ۵۰-۹۹ رأس.....
۱۹۹۰	۲۱۷۰	۴۱۵۹	۸۳	۵۰-۵۹ رأس.....
۱۷۰۸	۲۱۹۸	۳۹۰۶	۶۱	۶۰-۷۴ رأس.....
۱۱۵۶	۱۵۹۶	۲۷۵۲	۳۴	۷۵-۹۹ رأس.....
۱۰۵۴۶	۱۰۳۷۲	۲۰۹۱۸	۹۳	جمع ۱۰۰ رأس و بیش‌تر.....
۳۴۴۱	۴۳۰۷	۷۷۴۸	۶۶	۱۰۰-۱۹۹ رأس.....
۱۷۰۵	۴۰۱۵	۵۷۲۰	۲۱	۲۰۰-۴۹۹ رأس.....
۵۴۰۰	۲۰۵۰	۷۴۵۰	۶	۵۰۰ رأس و بیش‌تر.....

۵۳- بهره‌برداری‌های دارای گاومیش و بچه گاومیش در روز آمارگیری و تعداد دام آن‌ها بر حسب شهرستان (بهره‌برداری - رأس)

تعداد گاومیش و بچه گاومیش در روز آمارگیری			تعداد بهره‌برداری	شهرستان
نر	ماده	جمع		
۵۷۶	۳۷۹	۹۵۵	۲۹	سمنان.....
۰	۰	۰	۰	آرادان.....
۴	۱۹	۲۳	۴	دامغان.....
۰	۰	۰	۰	سرخه.....
۰	۰	۰	۰	سمنان.....
۵۷۲	۳۶۰	۹۳۲	۲۵	شاهرود.....
۰	۰	۰	۰	گرمسار.....
۰	۰	۰	۰	مهدی‌شهر.....
۰	۰	۰	۰	میامی.....

۵۴- بهره‌برداری‌های دارای شتر و بچه شتر در روز آمارگیری و تعداد دام آن‌ها بر حسب شهرستان (بهره‌برداری - نفر)

تعداد شتر و بچه شتر در روز آمارگیری			تعداد بهره‌برداری	شهرستان
نر	ماده	جمع		
۱۷۰۲	۶۷۶۷	۸۴۶۹	۳۶۵	سمنان.....
۱۵	۳۴	۴۹	۴	آرادان.....
۲۱۷	۷۲۸	۹۴۵	۴۰	دامغان.....
⊙	⊙	⊙	۱	سرخه.....
۹۲۳	۲۵۸۲	۳۵۰۵	۱۰۸	سمنان.....
۲۸۶	۳۲۵۴	۳۵۴۰	۱۸۴	شاهرود.....
۱۰	۲۴	۳۴	۷	گرمسار.....
⊙	⊙	⊙	۱	مهدی‌شهر.....
۵۰	۱۴۴	۱۹۴	۲۰	میامی.....

۵۵- بهره‌برداری‌های دارای پرورش ماهی طی ۳۶۵ روز گذشته به تفکیک ماهیان سرد آبی و گرم آبی بر حسب شهرستان (بهره‌برداری)

تعداد بهره‌برداری			تعداد کل بهره‌برداری	شهرستان
ماهیان گرم آبی و سرد آبی توأم	فقط ماهیان گرم آبی	فقط ماهیان سرد آبی		
۵	۱۷	۱۰۷	۱۲۹	سمنان.....
۰	۱	۳	۴	آرادان.....
۰	۷	۱۹	۲۶	دامغان.....
۱	۴	۴	۷	سرخه.....
۰	۲۳	۵	۲۸	سمنان.....
۳	۳۴	۴۶	۷۷	شاهرود.....
۰	۴	۶	۱۰	گرمسار.....
۱	۷	۱۸	۲۴	مهدی‌شهر.....
۰	۷	۶	۱۳	میامی.....