

ریاست جمهوری
سازمان مدیریت و برنامه‌ریزی
مرکز آمار ایران

نتایج تفصیلی سرشماری عمومی کشاورزی-۱۳۹۳

استان فارس



نشانه‌های نشریات مرکز آمار ایران

- آمار گردآوری نشده است.
- آمار در دسترس نیست.
- x ذاتاً یا عملاً وجود ندارد.
- xx جمع و محاسبه غیر ممکن یا بی‌معنی است.
- || رقم کمتر از نصف واحد است.
- | رقم (نسبت) ناچیز و قابل صرف‌نظر کردن است.
- * رقم غیر قطعی است.
- ** رقم جنبه تخمینی دارد.
- ⊙ به دلیل حفظ محرمانگی، رقم قابل انتشار نیست.

اختلاف در سرجمع‌ها به علت سراسر کردن ارقام است. محاسبه نسبت‌ها و شاخص‌ها قبل از سراسر کردن ارقام صورت گرفته است.

پیشگفتار

اولین سرشماری کشاورزی ایران در سال ۱۳۵۲ فقط در نقاط روستایی اجرا شد و پس از آن در سال‌های ۱۳۶۷، ۱۳۷۲ و ۱۳۸۲ سرشماری کشاورزی به صورت عمومی (نقاط شهری و روستایی) به مرحله اجرا در آمد. سرشماری عمومی کشاورزی ۱۳۹۳ چهارمین سرشماری عمومی کشاورزی کشور است که از ۵ مهر لغایت ۱۸ آبان ماه به طور همزمان در سراسر کشور انجام شد. نتایج این سرشماری در برگیرنده طیف وسیعی از اطلاعات آماری است که در قالب جدول‌های متنوع به صورت نشریه الکترونیکی و کاغذی ارائه می‌شود. نشریه حاضر به عنوان «نتایج تفصیلی سرشماری عمومی کشاورزی ۱۳۹۳» حاوی منتخبی از جدول‌های آماری در سطح استان فارس به همراه خلاصه‌یافته‌ها است که به صورت نشر الکترونیکی و از مسیر درگاه ملی آمار کشور به آدرس اینترنتی www.amar.org.ir و در قالب نسخ کاغذی در اختیار علاقه‌مندان قرار می‌گیرد. نتایج این سرشماری برای سطوح جغرافیایی کوچک‌تر از طریق واحد اطلاع‌رسانی مرکز آمار ایران به آدرس خیابان دکتر فاطمی، نبش خیابان رهی معیری برای عموم قابل دسترس است.

عادل آذر

رئیس مرکز آمار ایران

فهرست مندرجات

صفحه	عنوان
۹	راهنمای کاربران
۲۰	تعاریف و مفاهیم
۲۵	یافته‌های مهم
فصل اول - بهره‌برداران و بهره‌برداری‌های کشاورزی	
۳۳	۱- بهره‌برداران فهرست شده و بهره‌برداران سرشماری شده (دارای پرسشنامه) بر حسب نوع بهره‌بردار و شهرستان
۳۵	۲- بهره‌برداری‌های کشاورزی بر حسب نوع بهره‌بردار و شهرستان
۳۷	۳- بهره‌برداری‌های کشاورزی متعلق به اشخاص حقیقی بر حسب نوع و سن بهره‌بردار
۳۸	۴- بهره‌برداری‌های کشاورزی متعلق به اشخاص حقیقی بر حسب وضع سواد، مدرک تحصیلی بهره‌بردار و شهرستان
۳۹	۵- بهره‌برداری‌های کشاورزی متعلق به اشخاص حقیقی بر حسب وضع سواد، مدرک تحصیلی بهره‌بردار و وسعت اراضی کشاورزی
۴۰	۶- بهره‌برداری‌های کشاورزی متعلق به اشخاص حقیقی بر حسب وضع سواد، مدرک تحصیلی و سن بهره‌بردار
فصل دوم - کاربری اراضی کشاورزی	
۴۳	۷- بهره‌برداری‌های کشاورزی بر حسب نوع فعالیت و شهرستان
۴۴	۸- تعداد و مساحت بهره‌برداری‌های با زمین بر حسب شهرستان
۴۵	۹- تعداد و مساحت بهره‌برداری‌های با زمین بر حسب وسعت اراضی کشاورزی
۴۶	۱۰- تعداد و مساحت بهره‌برداری‌های با زمین بر حسب سن بهره‌بردار
۴۷	۱۱- تعداد و مساحت بهره‌برداری‌های با زمین آبی بر حسب شهرستان
۴۸	۱۲- تعداد و مساحت بهره‌برداری‌های با زمین دیم بر حسب شهرستان
۴۹	۱۳- تعداد و مساحت بهره‌برداری‌های دارای اراضی زراعی بر حسب شهرستان
۵۰	۱۴- تعداد و مساحت بهره‌برداری‌های دارای اراضی زراعی بر حسب وسعت اراضی کشاورزی
۵۱	۱۵- تعداد و مساحت بهره‌برداری‌های دارای اراضی زراعی بر حسب وسعت اراضی زراعی
۵۲	۱۶- تعداد و مساحت بهره‌برداری‌های دارای اراضی زراعی بر حسب سن بهره‌بردار
۵۳	۱۷- تعداد و مساحت بهره‌برداری‌های دارای اراضی زراعی آبی بر حسب شهرستان
۵۴	۱۸- تعداد و مساحت اراضی زراعی بهره‌برداری‌ها به تفکیک آبی و دیم بر حسب شهرستان
۵۶	۱۹- تعداد و مساحت باغ و قلمستان بهره‌برداری‌ها بر حسب شهرستان
۵۷	۲۰- تعداد و مساحت باغ و قلمستان بهره‌برداری‌ها بر حسب وسعت اراضی کشاورزی
۵۸	۲۱- تعداد و مساحت باغ و قلمستان بهره‌برداری‌ها بر حسب سن بهره‌بردار
۵۹	۲۲- تعداد و مساحت باغ و قلمستان بهره‌برداری‌ها بر حسب وسعت اراضی باغ و قلمستان
۶۰	۲۳- تعداد و مساحت باغ و قلمستان آبی بهره‌برداری‌ها بر حسب شهرستان
۶۱	۲۴- تعداد و مساحت باغ و قلمستان دیم بهره‌برداری‌ها بر حسب شهرستان
۶۲	۲۵- تعداد و مساحت باغ و قلمستان بهره‌برداری‌ها به تفکیک آبی و دیم بر حسب شهرستان

فصل سوم- زراعت (محصولات سالانه در فضای باز)

- ۲۶- تعداد بهره‌برداری و سطح کاشت محصولات گندم، جو، برنج (شلتوک) و سایر محصولات سالانه در فضای باز بهره‌برداری‌های کشاورزی ۶۷
- ۲۷- تعداد بهره‌برداری و سطح کاشت گندم در فضای باز بر حسب شهرستان ۶۸
- ۲۸- تعداد بهره‌برداری و سطح کاشت گندم در فضای باز بر حسب وسعت اراضی کشاورزی ۶۹
- ۲۹- تعداد بهره‌برداری و سطح کاشت گندم در فضای باز بر حسب وسعت اراضی زراعی ۷۰
- ۳۰- تعداد بهره‌برداری و سطح کاشت گندم در فضای باز بر حسب سن بهره‌بردار ۷۱
- ۳۱- تعداد بهره‌برداری و سطح کاشت جو در فضای باز بر حسب شهرستان ۷۲
- ۳۲- تعداد بهره‌برداری و سطح کاشت برنج (شلتوک) در فضای باز بر حسب شهرستان ۷۳
- ۳۳- تعداد بهره‌برداری و سطح کاشت سایر محصولات سالانه در فضای باز بر حسب شهرستان ۷۴
- ۳۴- تعداد بهره‌برداری به تفکیک محصولات سالانه در فضای باز بر حسب شهرستان ۷۵

فصل چهارم- باغداری (محصولات دائمی در فضای باز) و کشت گلخانه‌ای

- ۳۵- تعداد بهره‌برداری و تعداد درخت محصولات دائمی در فضای باز بر حسب نام محصول ۸۹
- ۳۶- تعداد بهره‌برداری و تعداد درخت سیب در فضای باز بر حسب شهرستان ۹۱
- ۳۷- تعداد بهره‌برداری و تعداد درخت سیب در فضای باز بر حسب وسعت اراضی کشاورزی ۹۲
- ۳۸- تعداد بهره‌برداری و تعداد درخت سیب در فضای باز بر حسب وسعت اراضی باغ و قلمستان ۹۳
- ۳۹- تعداد بهره‌برداری و تعداد درخت سیب در فضای باز بر حسب سن بهره‌بردار ۹۴
- ۴۰- تعداد بهره‌برداری و تعداد درخت به تفکیک محصولات دائمی در فضای باز بر حسب شهرستان ۹۵
- ۴۱- تعداد بهره‌برداری، مساحت و نوع فعالیت گلخانه بر حسب شهرستان ۱۰۸
- ۴۲- تعداد بهره‌برداری، مساحت و نوع فعالیت گلخانه بر حسب وسعت اراضی کشاورزی ۱۰۹
- ۴۳- تعداد بهره‌برداری، مساحت و نوع فعالیت گلخانه بر حسب وسعت گلخانه ۱۱۰
- ۴۴- تعداد بهره‌برداری، مساحت و نوع فعالیت گلخانه بر حسب سن بهره‌بردار ۱۱۱

فصل پنجم- دامپروری

- ۴۵- بهره‌برداری‌های دارای دام سبک و تعداد دام آن‌ها در روز آمارگیری بر حسب شهرستان ۱۱۵
- ۴۶- بهره‌برداری‌های دارای دام سبک و تعداد دام آن‌ها در روز آمارگیری بر حسب تعداد دام سبک ۱۱۷
- ۴۷- بهره‌برداری‌های دارای گوسفند و بره در روز آمارگیری و تعداد دام آن‌ها بر حسب شهرستان ۱۱۹
- ۴۸- بهره‌برداری‌های دارای گوسفند و بره در روز آمارگیری و تعداد دام آن‌ها بر حسب وسعت اراضی کشاورزی ۱۲۰
- ۴۹- بهره‌برداری‌های دارای گوسفند و بره در روز آمارگیری و تعداد دام آن‌ها بر حسب سن بهره‌بردار ۱۲۱
- ۵۰- بهره‌برداری‌های دارای گوسفند و بره در روز آمارگیری و تعداد دام آن‌ها بر حسب تعداد گوسفند و بره ۱۲۲
- ۵۱- بهره‌برداری‌های دارای بز و بزغاله در روز آمارگیری و تعداد دام آن‌ها بر حسب شهرستان ۱۲۳
- ۵۲- بهره‌برداری‌های دارای گاو و گوساله در روز آمارگیری و تعداد دام آن‌ها بر حسب شهرستان ۱۲۴
- ۵۳- بهره‌برداری‌های دارای گاو و گوساله در روز آمارگیری و تعداد دام آن‌ها بر حسب تعداد دام سنگین ۱۲۵
- ۵۴- بهره‌برداری‌های دارای گاو میش و بچه گاو میش در روز آمارگیری و تعداد دام آن‌ها بر حسب شهرستان ۱۲۶
- ۵۵- بهره‌برداری‌های دارای شتر و بچه شتر در روز آمارگیری و تعداد دام آن‌ها بر حسب شهرستان ۱۲۷
- ۵۶- بهره‌برداری‌های دارای پرورش ماهی طی ۳۶۵ روز گذشته به تفکیک ماهیان سرد آبی و گرم آبی بر حسب شهرستان ۱۲۸

راهنمای کاربران

نتایج سرشماری عمومی کشاورزی ۱۳۹۳ مجموعه‌ای بسیار گسترده از اطلاعات آماری است که به اشکال متنوع به شرح زیر در اختیار کاربران قرار می‌گیرد:

- جدول‌های آماری در نشریات چاپی
- جدول‌های آماری در نشریات الکترونیکی
- فایل‌های اطلاعاتی رایانه‌ای به سفارش متقاضی

استفاده کاربران از اطلاعات ارائه شده به هر شکل و در هر قالبی باشد، مستلزم آشنایی با مفاهیم، اصطلاحات فنی و روش‌های اجرایی به کار گرفته شده در سرشماری عمومی کشاورزی است که در این راهنما به عنوان جزء لاینفک نتایج سرشماری تشریح می‌شود. از آن جا که اغلب مفاهیم و اصطلاحات مورد بحث، خاص این طرح آماری است و ممکن است با برداشت‌های موجود در اذهان عمومی متفاوت باشد، بنا بر این مطالعه این راهنما به کاربران توصیه می‌شود.

۱- روش سرشماری

سرشماری عمومی کشاورزی ۱۳۹۳ یک طرح آماری منطبق با اصول پذیرفته شده توسط سازمان‌های آماری اکثر کشورهای جهان بوده و بر پایه‌های مشروح زیر استوار است:

- بهره‌برداری کشاورزی (Holding) طبق تعریفی که خواهد آمد، واحد آماری اصلی بوده است و بهره‌بردار کشاورزی و آبادی نیز دو واحد آماری دیگر مورد استفاده بوده‌اند.
- مراجعه به بهره‌بردار و تکمیل پرسشنامه بر اساس اظهارات او مبنای کسب اطلاعات بوده است و در مواردی که امکان دسترسی به بهره‌بردار فراهم نبوده، از افراد دیگری که با بهره‌بردار در ارتباط بوده‌اند به جای بهره‌بردار استفاده شده است. اطلاعاتی که واحد آماری آن «آبادی» بوده است، طی مصاحبه با معتمدین و صاحب نظران آبادی جمع‌آوری شده است.
- فهرست بهره‌برداران در اکثر نقاط روستایی و شهرها از طریق مراجعه و پرسش خانه به خانه و در ۲۵۷ شهر و ۱۹۸ آبادی منتخب طبق فهرست‌های ۱ و ۲ مندرج در صفحات بعد به دلیل وسعت شهر یا آبادی و پایین بودن نسبت بهره‌برداری‌های کشاورزی به

تعداد خانوار از طریق مراجعه به منابع اداری، ثبتی و مطلعین محلی و با روش تحقیق میدانی قبل از شروع سرشماری تهیه شده است.

- اطلاعات ارائه شده به دلیل ماهیت کار، کم و بیش با خطاهای آماری غیر قابل کنترل همراه است و این نوع خطا ممکن است در برخی سطوح جغرافیایی کوچک محسوس تر باشد.
- پرسشگران به طور عموم از جوانان جوپای کار دارای تحصیلات حداقل دیپلم دبیرستان و تحصیل کرده‌های رشته‌های کشاورزی انتخاب شده‌اند و تحت نظارت کارشناسان دفاتر آمار و اطلاعات استانداری‌های کشور و سازمان‌های جهاد کشاورزی استان‌ها، از ۵ مهر لغایت ۱۸ آبان انجام وظیفه کرده‌اند.
- پس از مرحله آمارگیری و ورود داده‌ها به رایانه، داده‌های پرت و غیر واقعی توسط کارشناسان مورد بازنگری قرار گرفته و در صورت لزوم با توجه به شواهد و قرائین موجود، طبق راهنمای فنی اصلاح شده است.

۲- واحدهای جغرافیایی

کوچک‌ترین واحد جغرافیایی که نتایج سرشماری برای آن قابل ارائه است «آبادی» و «شهر» است.

از مجموع اطلاعات آبادی‌های واقع در محدوده هر دهستان، اطلاعات دهستان و از مجموع اطلاعات دهستان‌ها و شهرهای واقع در محدوده یک بخش، اطلاعات بخش و سپس اطلاعات شهرستان و استان به دست می‌آید.

در این سرشماری آبادی، محدوده‌ای است واقع در یک دهستان، با حدود ثبتی یا عرفی مستقل و خارج از محدوده شهرها یا آبادی دیگر که به دلیل وجود فعالیت انسان در تمام یا بخشی از آن، قابل تشخیص و معمولاً دارای نام خاصی است. آبادی یک نقطه جغرافیایی محسوب می‌شود و شامل اراضی کشاورزی و یا غیر کشاورزی و اماکن محل فعالیت یا سکونت انسان است. آبادی ممکن است یک ده، یک مزرعه، یک مکان، یک معدن و... باشد.

شایان ذکر است محدوده‌ی آبادی‌ها روی نقشه‌های آماری مشخص نمی‌شود و در طبیعت ممکن است از طریق مرز مشترک با آبادی مجاور و یا اراضی ملی و... قابل شناسایی باشد.

۱- شهرهای منتخب در مرحله اجرای سرشماری عمومی کشاورزی ۱۳۹۳ بدون مراجعه مکان به مکان

استان	شهرهای منتخب
آذربایجان شرقی	بستان‌آباد- مراغه- مرند- اهر- میانه- جلفا- سهند- تبریز- شبستر- سراب
آذربایجان غربی	بازرگان- میاندوآب- شاهین دژ- تکاب- سلماس- پیرانشهر- بوکان- نقده- اشنویه- ارومیه- خوی- سردشت- مهاباد- ماکو
اصفهان	نجف‌آباد- هرنند- خمینی شهر- شهرضا- نوش‌آباد- کاشان- بهارستان- اصفهان- شاهین شهر- فولادشهر
اردبیل	گرمی- مشگین شهر- خلخال- پارس‌آباد- اردبیل
البرز	کوهسار- چهارباغ- گلزار- شهر جدید هشتگرد- ماهدشت- اشتهارد- مشکین دشت- محمدشهر- گرمدره- نظرآباد- هشتگرد- کمال شهر- کرج- فردیس
ایلام	دره شهر- ایوان- ایلام
بوشهر	بنک- بندرریگ- سیراف- نخل تقی- برازجان- بندرکنگان- جم- بندرگناوه- عسلویه- بندردیلم- بوشهر- خارک
تهران	آبعلی- وحیدیه- صفادشت- بومهن- شاهدشهر- فردوسی- پیشوا- باغستان- نصیرآباد- اندیشه- صالح‌آباد- پردیس- شریف‌آباد- صباشهر- کهریزک- چهاردانگه- فرون‌آباد- شهریار- رباط‌کریم- نسیم‌شهر- پاکدشت- حسن‌آباد- ملارد- شهر قدس- ورامین- باقرشهر- اسلام‌شهر- قرچک- گلستان- تهران- شهر جدید پرند
چهار محال و بختیاری	بروجن- شهرکرد
خراسان جنوبی	فردوس- بیرجند
خراسان رضوی	چناران- درگز- کاشمر- تایباد- تربت حیدریه- تربت جام- قوچان- نیشابور- رضویه- مشهد- سبزوار
خراسان شمالی	آشخانه- اسفراین- شیروان- بجنورد
خوزستان	مسجدسلیمان- شوش- ایذه- امیدیه- اندیمشک- رامهرمز- شادگان- آبادان- بندر ماهشهر- خرمشهر- بندر امام خمینی- بهبهان- اهواز- دزفول- شوشتر
زنجان	دندی- قیدار- زنجان
سمنان	سمنان- دامغان- گرمسار- شاهرود
سیستان و بلوچستان	سرباز- زابل- ایرانشهر- خاش- کنارک- چاه بهار- زاهدان
فارس	زرقان- گراش- فیروزآباد- سروستان- آباده- کوار- شهرصدرا- اوز- جهرم- فسا- داراب- لار- مرودشت- کازرون- شیراز
قزوین	آبگرم- شریفیه- محمودآباد نمونه- بیدستان- اقبالیه- الوند- آبیگ- قزوین- محمدیه
قم	قم
کردستان	کانی دینار- دیواندره- قروه- دهگلان- بانه- بیجار- مریوان- کامیاران- سقز- سنندج
کرمان	زرنند- بافت- رفسنجان- کهنوج- کیانشهر- سیرجان- کرمان- مس سرچشمه
کرمانشاه	گیلانغرب- قصرشیرین- صحنه- سنقر- هرسین- تازه‌آباد- بیستون- کنگاور- سرپل ذهاب- روانسر- اسلام‌آباد غرب- جوانرود- کرمانشاه
کهگیلویه و بویراحمد	دهدشت- مادوان- یاسوج- دوگنبدان
گلستان	علی‌آباد- گنبدکاووس- گرگان
گیلان	رودسر- تالش- صومعه‌سرا- آستانه اشرفیه- منجیل- لنگرود- فومن- آستارا- بندرانزلی- لاهیجان- رشت
لرستان	سپیددشت- پلدختر- الشتر- نورآباد- کوهدشت- ازنا- الیگودرز- بروجرد- دورود- خرم‌آباد
مازندران	قائم‌شهر- تنکابن- بهشهر- نکا- بابل- آمل- ساری
مرکزی	خمین- ساوه- اراک
هرمزگان	بندرلنگه- درگهان- ابوموسی- کیش- بندرعباس- قشم
همدان	تویسرکان- فیروزان- رزن- نهاوند- کیودراهنگ- اسدآباد- همدان- ملایر
یزد	حمیدیا- یزد

۲- آبادی‌های منتخب در مرحله اجرای سرشماری عمومی کشاورزی ۱۳۹۳ بدون مراجعه مکان به مکان

استان	شهرستان	دهستان	آبادی	
مرکزی	ساوه	طرازناهدید	شهر صنعتی کاوه	
		آجی چای	باغ معروف	
		اسپران	اناختون	
	تبریز	میدان چای	کرکچ	آسایشگاه باباباگی
		لاهیجان	رادار تبریز	نیروگاه حرارتی
		آجی چای	الوارعلیا	الوارسقلی
			میان علیا	پادگان اسلامی امام رضا
			قره ناز	ابریز
		مراغه	مهرانرودمر	پادگان قدس
		بستان‌آباد	گونی شرقی	پادگان ۰۳ عجب‌شیر
	شبستر	دیزرود غرب	ریحان‌آباد	
	عجب‌شیر	بکشلوچای	خانقاه الواج	
	آذربایجان شرقی	ارومیه	روضه چای	علی کندی
پیران			پادگان پیرانشهر	
پیرانشهر		لاهیجان شرقی	تی ۲۵ شهید حسین شهرام‌فر	
		دیزج	احمدآباد	
		مکریان غربی	خانقاه	
کرمانشاه		بوکان	آختاچی	کهریزه محمودآقا
		اسلام‌آباد غرب	حومه جنوبی	پادگان الله اکبر
		کرمانشاه	بالادربند	پادگان شهید رجائی
			دورودفراما	پادگان هوانبروز
خوزستان		سرپل ذهاب	قلعه شاهین	خانه‌های سازمانی پادگان
	اهواز	اسماعیلیه	پادگان ابوذر	
		کوت عبدالله	سظامیه بزرگ	
		طراح	تأسیسات کوت امیر	
	بندر ماهشهر	کرخه	سیدیابر	
		بندر امام خمینی	پادگان سد کرخه	
	بهبهان	جراحی	شهرک ولی عصر	شهرک ولی عصر
			شهرک آیت‌الله مدنی	پادگان هوایی شهید بهشتی
		حومه	اسلام‌آباد سفلی	شهرک آیت‌الله مدنی
			تشان غربی	اسلام‌آباد سفلی
			قبله ای	گروه پدافند هوایی بهبهان
		دزفول	جفال	شهرک شهید محمد منتظری
		شادگان	جفال	شهرک منتظری
		شوشتر	شعبیه غربی	کشت و صنعت امام خمینی
		شوش	حسین‌آباد	پمپ استیشن

۲- آبادی‌های منتخب در مرحله اجرای سرشماری عمومی کشاورزی ۱۳۹۳ بدون مراجعه مکان به مکان (ادامه)

استان	شهرستان	دهستان	آبادی	
کرمان	کرمان	اختیارآباد	روستای چهارده معصوم الله‌آباد	
			هوانیروز	
			حاجی‌آباد نظری/ شهرک شهید باهنر	
	بم	کرک و نارتی	خودروسازی	
	رفسنجان	اسلامیه	اسماعیل‌آباد	
	جیرفت	هلیل	خالق‌آباد	
خراسان رضوی	چناران	گلمکان	پروژه عمران شهر جدید گلپهار	
			تربت جام	میهان‌شهر تربت جام
	قوچان	شیرین دره	پادگان قوچان	
	بینالود	شاندیز	شهرک صنعتی توس	
			کارخانه خانه‌سازی مشهد	
	اصفهان	آران و بیدگل	سفیددشت	مجتمع کوره‌های آجرپزی آران و بیدگل
اصفهان			تودشک	پایگاه پدافند هوایی هاشم‌آباد
		قهاب شمالی	منطقه هوایی بابائی اصفهان	
		کراچ	کوی راه حق	شهرک صنعتی اصفهان
محمودآباد			شهرک بختیاردشت	
			شهرک شهید منتظری	
			شهرک ولی عصر	
تیران و کرون		رضوانیه	منطقه صنعتی اسفیدواجان	
شاهین شهر و میمه		برخوار غربی	صنایع هواپیماسازی ایران	
شهرضا		منظریه	پادگان گروه ۲۲ توپخانه و منازل مسکونی	
لنجان		اشیان	مجتمع صنایع دفاع اصفهان	
مبارکه		گرکن	مجتمع صنعتی هفتم تیر	
			مجتمع مسکونی هفتم تیر	
اصفهان		اصفهان	جی	زندان اسدآباد
				کوی گلستان
				کوی روشن‌شهر
	قهاب شمالی	شهرک زاینده‌رود		
		حصه		
		شهرک صنعتی سنندج ۱		
کردستان	سنندج	حومه		
	همدان	همدان	پادگان همدان	
کیبودرآهنگ		راهب	پایگاه هوایی نوزه	

۲- آبادی‌های منتخب در مرحله اجرای سرشماری عمومی کشاورزی ۱۳۹۳ بدون مراجعه مکان به مکان (ادامه)

استان	شهرستان	دهستان	آبادی	
لرستان	الیگودرز	پاچه لک شرقی	شهرک برن‌آباد	
	بروجرد	شیروان	پادگان مرکز مهندسی بروجرد	
		همت‌آباد	همت‌آباد	همت‌آباد
			قلعه شمسی	شهرک شمسی
	خرم‌آباد	تنگ هفت	تنگ پنج	
		کرگاه غربی	پادگان بدرآباد	
	دورود	حشمت‌آباد	خانه‌های صنایع دفاع/ صنایع زر	
		ژان	ناصرالدین	
	کوهدشت	کوهدشت جنوبی	شهرک امام خمینی	
		کونانی	شورابه پایین یک	
	خرم‌آباد	کرگاه غربی	مجتمع مسکونی تپ ۵۷ ابوالفضل (ع)	
			ندامتگاه پارسیلو	
خانه‌های سازمانی بابا عباس				
ایلام	ایلام	ده پائین	شهرک شهید کشوری	
کهگیلویه و بویر احمد	بویر احمد	سررود جنوبی	پادگان قدس	
			نجف‌آباد	
			سرآبتاوه	
			تل خسرو	
			مهربان	
			بله زار	
			مادوان سفلی	
بوشهر	بوشهر	حومه	بندرگاه	
			نیروگاه اتمی	
			عالی‌شهر	
	کنگان	کنگان	عسلویه	شیرینو
				بزباز
				بیدخون
				منطقه ویژه پارس جنوبی ۱
زنجان	زنجان	زنجانرود بالا	منطقه ویژه پارس جنوبی ۲	
			امادگاه میثم	
سمنان	دامغان	دامنکوه	شهرسازی طزره	
			پایگاه هوایی / منطقه نظامی	
	سمنان	سمنان	حومه	شهرک افغانه
				شهرک صنعتی
				پادگان چهل دختر
	گرمسار	گرمسار	کلاته‌های غربی	شهرک صنعتی علی‌آباد
				شهرک صنعتی ایوانکی
یزد	یزد	فهرج	چاه مدرسی	

۲- آبادی های منتخب در مرحله اجرای سرشماری عمومی کشاورزی ۱۳۹۳ بدون مراجعه مکان به مکان (ادامه)

استان	شهرستان	دهستان	آبادی
هرمزگان	بندر عباس	ایسین	شهر و
			ابشورک
			چه چکر
			شهرک شهید نامجو
			مجتمع مسکونی راه آهن
		گچین	مجتمع کشتی سازی خلیج فارس
			تیاب خون سرخ
			شهرک توانیر
			شهرک شهید رجائی
			بارقین خون سرخ
			شرکت کشتیرانی ایران بحر
			مجتمع آلومینیم المهدی
	تازیان	جمال احمد	
		بلندو	
		سودرو	
	قشم	حومه	طولا
		رمکان	رمکان
		حومه	لافت
دولاب		باسعیدو	
هنگام		هنگام	
حومه		گیاهدان	
		رمچاه	
		شهرک ولی عصر	
اردبیل	گرمی	اجارود غربی	شهرک ولی عصر
قزوین	قزوین	اقبال شرقی	حسن آباد
		اقبال غربی	ناصرآباد
			خیرآباد
			شهرک دانش
	آبیک	زیاران	آمدگاه آبیک
خراسان شمالی	مانه	جیرانسو	پادگان نظامی شهرآباد
خراسان جنوبی	بیرجند	قلعه زری	قلعه زری
البرز	کرج	محمدآباد	سپیددشت
			شهرک مهندسی زراعی
			شهرک اصلاح و تهیه نهال و بذر
	نظرآباد	پلنگ آباد	شهرک صنعتی اشتهارد
		احمدآباد	مهدی آباد
		جمال الدین	کارخانه فخر ابران

۲- آبادی‌های منتخب در مرحله اجرای سرشماری عمومی کشاورزی ۱۳۹۳ بدون مراجعه مکان به مکان (ادامه)

آبادی	دهستان	شهرستان	استان
مسگرآباد	سیاهرود	تهران	تهران
سعیدآباد			
منطقه صنعتی کمرد			
صالح‌آباد صیداآباد	آفتاب		
شهرک رسالت			
خلازیر	خلازیر		
مرتضی‌گرد			
شمس‌آباد	حسن‌آباد	ری	
خاورشهر	غنی‌آباد		
قیام‌دشت	خاوران شرقی		
علائین	عظیمیه		
اسلام‌آباد			
بهشتی	جوقین	شهریار	
خانه‌های سازمانی گروه ۳۳			
باطری‌سازی نور			
کوی سازمانی ۲۲ بهمن	سعیدآباد	رباط‌کریم	
شهر جدید پرند	منجیل‌آباد		
خانه‌های مسکونی لشگر ۲۳ نوحه			
الارد			
پرندک			
سفیدار	وهن‌آباد	پاکدشت	
شترخوار			
مجتمع شهید نامجو	جمال‌آباد	ملارد	
پارچین	حصارامیر		
شهرک جعفریه	ملارد شمالی	بهارستان	
اورین	همدانک		
خیرآباد			
همدانک	بهنام‌پازو	ورامین	
ریحان‌آباد			
قشلاق قویینک			
قشلاق جیتو			قشلاق جیتو
صالح‌آباد			
محمدآباد اعلا	ولی‌آباد	اسلام‌شهر	
قشلاق مشهدی ابوالحسن			
قشلاق مشهدی محمد			
گلدسته	فیروزبهرام	پاکدشت	
شاطره	ده عباس		
قلعه نواملاک	فرون‌آباد		

۲- آبادی‌های منتخب در مرحله اجرای سرشماری عمومی کشاورزی ۱۳۹۳ بدون مراجعه مکان به مکان (ادامه)

استان	شهرستان	دهستان	آبادی
سیستان و بلوچستان	ایرانشهر	بمپور شرقی	پادگان نظامی ارتش
	خاش	اسماعیل‌آباد	پادگان نظامی ارتش
فارس	داراب	رستاق	شهرک ولی‌عصر
	شیراز	دراک	مهدیه
	کازرون	دریس	علی‌آباد
			خسروآباد
	لارستان	بیدشهر	هود
			کهنه جدید
	نیریز	ریزآب	شهرک بنه کلاغی
	قم	قم	قمرود
شهرک صنعتی شکوهیه			
		راهجرد شرقی	منطقه ویژه اقتصادی سلفچگان
			شهرک صنعتی سلفچگان

۳- ویژگی‌های سرشماری عمومی کشاورزی ۱۳۹۳

- سرشماری عمومی کشاورزی ۱۳۹۳ اولین طرح آمارگیری مقیاس بزرگ کشور است که با رویکرد جمع‌آوری آمار و اطلاعات از روش کاغذی به روش الکترونیکی تغییر کرده است. در این روش فرم‌ها و پرسشنامه‌های کاغذی حذف و اطلاعات گردآوری شده در قالب پرسشنامه‌های الکترونیکی در دستگاه تبلت ثبت شده است. این امر موجب صرفه‌جویی قابل ملاحظه در خرید کاغذ، چاپ فرم‌ها و پرسشنامه‌ها، انبارداری مدارک و حذف برخی رده‌ها از سازمان اجرایی (رده‌های بازبین، مسئول گروه) و سازمان استخراج سرشماری (رده‌های داده‌آما، متصدی وریف و کارشناس ادیت موضوعی) نسبت به سرشماری‌های گذشته گردیده است.
- طراحی نرم‌افزار کنترل اطلاعات امکان انجام ادیت کنترلی اطلاعات را در حین تکمیل فرم‌ها و پرسشنامه‌ها توسط مأمور سرشماری از طریق نرم‌افزارهای هوشمند فراهم آورد.
- از طریق نرم‌افزارهای طراحی شده در سامانه تحت وب این امکان فراهم شد که کارشناسان بتوانند بر نحوه عملکرد مأموران تحت سرپرستی خود نظارت داشته و موارد اشکال را بر طرف نمایند.
- اجرای دو نوبت آزمایش سرشماری در سال‌های ۱۳۹۱ و ۱۳۹۲ زمینه مناسب به منظور تست اقلام آماری، نحوه عملکرد نرم‌افزارها و دستگاه‌های تبلت، زمان لازم برای تکمیل پرسشنامه‌ها و نحوه پاسخگویی بهره‌بردار کشاورزی و اتخاذ روش مطلوب برای اجرای هر چه بهتر سرشماری در سال ۱۳۹۳ را فراهم آورد.
- مطالعه و آزمایش روش اجرای سرشماری در شهرها و آبادی‌های دارای بافت غیر کشاورزی
- بر اساس مطالعات و بررسی‌های انجام شده در تعداد قابل توجهی از شهرها و آبادی‌های بزرگ (۲۵۷ شهر و ۱۹۸ آبادی) فراوانی تعداد بهره‌برداران کشاورزی قابل توجه نیست. بر این اساس روش فهرست‌برداری مکان به مکان به منظور شناسایی خانوارهای بهره‌بردار کشاورزی امری بسیار پرهزینه، وقت‌گیر و ناموفق بوده است. در روش جدید، فهرست بهره‌برداران کشاورزی قبل از اجرای سرشماری با مراجعه به منابع اطلاع (منابع ثبتی و مطلعین محلی و...) تهیه و در سرشماری مبنای مراجعه به منظور کسب اطلاع بوده است.
- مطالعه وضعیت بهره‌برداران غیر ساکن در آبادی‌ها و شناسایی آبادی‌های خالی از سکنه دارای بهره‌بردار غیر ساکن به همراه فهرست بهره‌برداران سال ۱۳۸۲ به منظور تهیه فهرست نهایی بهره‌برداران غیر ساکن قبل از اجرای سرشماری
- حذف برخی اقلام آماری و اضافه شدن اقلام آماری جدید به منظور ارتقا سطح کیفی چارچوب‌های آماری فعالیت‌های کشاورزی
- امکان بررسی مقایسه‌ای اطلاعات حاصل از اجرای سرشماری عمومی کشاورزی ۱۳۸۲ و اطلاعات گردآوری شده توسط مأموران سرشماری در تبلت به منظور آگاهی رده‌های مدیریتی از نحوه پوشش سرشماری در آبادی مورد آمارگیری
- بررسی تطبیقی اطلاعات حاصل از اجرای سرشماری‌های کشاورزی ۱۳۸۲ و ۱۳۹۳
- تسریع در انتقال اطلاعات از طریق سامانه تحت وب به مرکز آمار ایران

۴- فعالیت‌های انجام شده به منظور ارتقا سطح کیفی داده‌های سرشماری عمومی کشاورزی ۱۳۹۳

- بررسی همه‌جانبه فایل داده‌های سرشماری عمومی کشاورزی ۱۳۹۳ به منظور اطمینان از صحت اطلاعات در ارتباط با موارد زیر:
- بررسی مساحت اراضی کشاورزی (راضی زراعی و باغ و قلمستان) و سطح کاشت اراضی زراعی در بهره‌برداری‌های کشاورزی
- بررسی استانی و شهرستانی زراعت‌های آبی و دیم در سطح بهره‌برداری‌های کشاورزی کشور
- بررسی اطلاعات ثبت شده در خصوص مقایسه سطح زیر کشت و آیش در بهره‌برداری‌های دارای اراضی زراعی آبی و دیم
- بررسی وضعیت بهره‌برداری‌های کشاورزی دارای فعالیت زراعت و باغداری بر اساس وسعت اراضی زراعی و باغ و قلمستان
- بررسی وجود محصولات زراعی و باغی در بهره‌برداری‌های کشاورزی در سطوح استان و شهرستان
- بررسی مقایسه‌ای مساحت و تعداد درخت در بهره‌برداری‌های دارای باغ و قلمستان در سطح شهرستان
- بررسی وضعیت فعالیت بهره‌برداری‌های دارای کشت گلخانه‌ای
- بررسی توزیع مساحت اراضی زراعی، باغ و قلمستان و نوع و تعداد دام سبک و سنگین در طبقات مرتبط
- بررسی وضعیت بهره‌برداری‌های بزرگ دارای فعالیت زراعت، باغداری و پرورش دام سبک و سنگین

۵- نکات شایان توجه در جدول‌های آماری

هر جدول آماری از «عنوان»، «سرستون‌ها»، «ستون شرح» و «متن جدول» تشکیل شده است که می‌باید به مندرجات آن‌ها با دقت توجه شود. متن جدول شامل اعدادی است که اطلاعات آماری را تشکیل می‌دهند و به وسیله مندرجات سه قسمت دیگر (عنوان، سرستون و شرح) قابل درک و تبیین می‌باشند. در برخی موارد، مطالب مندرج در سه قسمت نام برده شده برای درک اطلاعات متن کافی نیست و باید به زیرنویس‌ها و تعاریف و توضیحات این راهنما نیز توجه شود.

در عنوان جدول معمولاً سطح جغرافیایی تحت پوشش، زمان آماری و ماهیت یا موضوع اعداد متن جدول به‌طور کلی توضیح داده می‌شود. ستون شرح و سرستون‌ها، به‌طور دقیق ماهیت و مفهوم اطلاع مندرج در خانه محل تقاطع را مشخص می‌کنند. در جدول‌های آماری نتایج این سرشماری، از ستون شرح عموماً برای طبقه‌بندی بهره‌برداران‌های کشاورزی استفاده شده است و ممکن است یک قلم آماری با چند نوع طبقه‌بندی و در چند جدول به شرح زیر ارائه شود:

- طبقه‌بندی بر اساس محل استقرار بهره‌برداران (توزیع جغرافیایی)
- طبقه‌بندی بر اساس وسعت اراضی کشاورزی (مجموع اراضی زراعی و باغ و قلمستان آبی و دیم)
- طبقه‌بندی بر اساس سن بهره‌بردار (ویژه بهره‌برداران‌های متعلق به اشخاص حقیقی)
- طبقه‌بندی بر اساس وسعت فعالیت مرتبط با موضوع جدول (مانند اراضی زراعی، اراضی باغ و قلمستان، دام سنگین، دام سبک و...)

شایان ذکر است اگر یک قلم اطلاع با پوشش یکسان در چند جدول با طبقه‌بندی‌های متفاوت ارائه شود، در تمام آن جدول‌ها سطر جمع‌ها با هم مساوی خواهند بود و فقط اختلاف جزئی ناشی از گرد شدن اعداد در آن‌ها وجود خواهد داشت. باید توجه شود که سرجمع‌های جدول‌های ارائه شده با طبقه‌بندی سن بهره‌بردار به دلیل عدم پوشش بهره‌برداران شرکت رسمی و مؤسسه عمومی، کمتر یا حداکثر مساوی سرجمع‌های ارائه شده در سایر طبقات یا تقسیمات جغرافیایی خواهد بود.

در جدول‌هایی که تعداد بهره‌برداران (خانوار معمولی ساکن، بهره‌بردار غیر ساکن، خانوار معمولی غیر ساکن و شرکت رسمی و مؤسسه عمومی) را ارائه می‌کنند، نباید تصور شود که از حاصل جمع آن‌ها، تعداد کل بهره‌برداران به دست می‌آید، زیرا طبق تعریف ارائه شده، بهره‌برداران حقیقی دارای فصول مشترکی هستند که باعث شمارش تکراری آن‌ها می‌شود.

تعاریف و مفاهیم

خانوار

خانوار از افرادی تشکیل می‌شود که با هم در یک اقامتگاه زندگی می‌کنند، با یکدیگر هم‌خرج هستند و معمولاً با هم غذا می‌خورند. بنا بر این لازم نیست که اعضای یک خانوار حتماً با یکدیگر رابطه خویشاوندی داشته باشند. به عبارت دیگر خانوار لزوماً با خانواده یکی نیست. فردی که به تنهایی زندگی می‌کند نیز، خانوار تلقی می‌شود.

فعالیت‌های کشاورزی

در این سرشماری فعالیت‌های کشاورزی مورد نظر عبارتند از:

- **زراعت:** منظور از زراعت، کشت و کار نباتات سالانه در فضای باز یا تحت پوشش موقت، روی زمین زراعی، یا بین درختان باغ است. نباتات سالانه معمولاً ساقه علفی دارند و پس از برداشت محصول، بوته آن‌ها از بین می‌رود و یا این که قسمت‌های زیرزمینی گیاه (ریشه، پیاز و...) برای سال بعد در زمین باقی می‌ماند. به عنوان مثال کشت گندم، چغندر، یونجه، پنبه، پیاز، زعفران، انواع سبزی‌ها، حبوبات و گلایل، زراعت محسوب می‌شود.

- **باغداری:** منظور از باغداری، احداث و نگهداری باغ‌های مثمر و غیر مثمر شامل قلمستان و به‌طور کلی پرورش نباتات دائمی روی زمین، در فضای باز یا زیر پوشش موقت است. نباتات دائمی گیاهانی هستند که غالباً تنه یا ساقه چوبی دارند و پس از برداشت محصول، تمام یا قسمتی از گیاه در زمین باقی می‌ماند و مجدداً در سال‌های بعد محصول می‌دهد. انواع درختان و درختچه‌های مثمر مانند پرتقال، هلو، انگور، بوته چای و گل محمدی و انواع درختان غیر مثمر مانند تبریزی و سپیدار، نباتات دائمی محسوب می‌شوند.

- **کشت گلخانه‌ای:** منظور از کشت گلخانه‌ای، کشت انواع محصولات سالانه یا دائمی است که در گلخانه‌ها انجام می‌شود. کشت محصولات کشاورزی زیر پوشش موقت مانند کشت زیر پلاستیک، کشت گلخانه‌ای محسوب نمی‌شود. منظور از گلخانه، مکانی است که با ایجاد ساختمان با پایه‌های ثابت و سقف شیشه‌ای، پوشش پلاستیکی یا... برای تولید محصولات سالانه یا دائمی در محیط تحت کنترل از نظر حرارت، رطوبت، نور، تهویه و... اختصاص یافته است. کشت هیدروپونیک (بدون خاک) نیز جزو کشت گلخانه‌ای محسوب می‌شود. مکان مورد استفاده برای پرورش قارچ، در این سرشماری کشت گلخانه‌ای محسوب نشده است.

- **پرورش دام:** منظور، پرورش گوسفند و بره، بز و بزغاله، گاو و گوساله، گاو میش و بچه گاو میش و شتر و بچه شتر است. در این سرشماری به گوسفند و بره و بز و بزغاله، «دام سبک» و به گاو و گوساله، گاو میش و بچه گاو میش و شتر و بچه شتر، «دام سنگین» گفته شده است.

- **پرورش طیور به روش سنتی:** منظور، پرورش انواع مرغ و خروس و جوجه، اردک، غاز و بوقلمون است که معمولاً به‌طور محدود در محل سکونت خانوار انجام می‌شود.

- **پرورش زنبور عسل:** نگهداری انواع کندوی فعال (دارای جمعیت) اعم از نوع جدید یا قدیم، زنبورداری یا پرورش زنبور عسل به حساب می‌آید.

- **پرورش کرم ابریشم:** نگهداری کرم ابریشم به منظور تولید پيله، پرورش کرم ابریشم یا نوغانداری نامیده می‌شود.

- **پرورش ماهی:** نوعی از پرورش آبزیان است که شامل پرورش ماهیان گرم آبی و سردآبی است و محصول تولیدی آن، ماهی خوراکی می‌باشد.

بهره‌برداری کشاورزی، بهره‌بردار و انواع آن‌ها

تمامی فعالیت‌های کشاورزی که تحت مدیریت واحدی قرار دارد، یک واحد تولیدی کشاورزی است که بهره‌برداری کشاورزی نامیده می‌شود. این مدیریت توسط اعضای یک یا چند خانوار (اشخاص حقیقی) یا توسط یک شرکت رسمی یا مؤسسه عمومی (اشخاص حقوقی) اعمال می‌شود.

اگر فعالیت‌های یک واحد تولیدی کشاورزی در محدوده چند آبادی یا شهر گسترده باشد، در سرشماری ۱۳۹۳ هر قسمت واقع در محدوده یک شهر یا آبادی، یک بهره‌برداری کشاورزی تلقی شده است. با این تعریف، اطلاعات منتسب به هر آبادی یا شهر، از مجموع اطلاعات بهره‌برداری‌های کشاورزی آن شهر یا آبادی به دست آمده است.

بهره‌برداری‌هایی مورد سرشماری واقع شده‌اند که لااقل در یکی از گروه‌های زیر قرار گرفته باشند:

- بهره‌برداری‌های دارای حداقل ۴۰۰ مترمربع زمین زراعی در روز آمارگیری
- بهره‌برداری‌های دارای حداقل ۲۰۰ مترمربع باغ و قلمستان در روز آمارگیری
- بهره‌برداری‌های پرورش‌دهنده دام سنگین (گاو و گوساله، گاو میش و بچه گاو میش و شتر و بچه شتر) که در روز آمارگیری، دارای حداقل یک رأس / نفر دام سنگین بوده‌اند.
- بهره‌برداری‌های پرورش‌دهنده دام سبک (گوسفند و بره و بز و بزغاله) که در روز آمارگیری، دارای حداقل دو رأس دام سبک بوده‌اند.
- بهره‌برداری‌های پرورش‌دهنده طیور به روش سنتی که در روز آمارگیری دارای حداقل ۱۰ قطعه مرغ، خروس، جوجه، اردک، غاز و بوقلمون بوده‌اند.
- بهره‌برداری‌هایی که در روز آمارگیری، دارای کشت گلخانه‌ای در هر وسعتی بوده‌اند.
- بهره‌برداری‌هایی که در روز آمارگیری دارای فعالیت پرورش زنبور عسل در هر وسعتی بوده‌اند.
- بهره‌برداری‌هایی که در طول ۳۶۵ روز گذشته دارای فعالیت پرورش کرم ابریشم یا پرورش ماهی در آب‌های داخلی به هر وسعت بوده‌اند.

در این سرشماری بهره‌برداری‌هایی که دارای شرایط مورد نظر حداقل در یکی از گروه‌های فوق‌بوده‌اند به عنوان بهره‌بردار کشاورزی شناسایی شده‌اند و اطلاعات سایر فعالیت‌های آن‌ها، حتی اگر زیر حد نصاب‌های تعیین شده باشد، مورد پرسش قرار گرفته و نتیجه در پرسشنامه‌های مربوط ثبت شده است.

بهره‌برداری اختصاصی و بهره‌برداری شریکی

بهره‌برداری اختصاصی نوعی بهره‌برداری کشاورزی تحت مدیریت اشخاص حقیقی است که توسط اعضای یک خانوار یا توسط یک نفر بهره‌بردار به تنهایی اداره می‌شود؛ بهره‌برداری شریکی نوعی بهره‌برداری کشاورزی است که توسط دو یا چند بهره‌بردار که عضو یک خانوار نیستند به‌طور مشترک اداره می‌شود و فاقد شخصیت حقوقی است.

بهره‌برداری با زمین و بی‌زمین

اگر بهره‌برداری دارای فعالیت زراعت یا باغداری دارای زمین کشاورزی، غیر گلخانه باشد بهره‌برداری با زمین و در غیر این صورت بهره‌برداری بی‌زمین محسوب می‌شود؛ بهره‌برداری‌های بی‌زمین مانند بهره‌برداری‌هایی که فقط دارای فعالیت دامداری یا کشت گلخانه‌ای هستند.

انواع بهره‌بردار

در این سرشماری برای دستیابی به بهره‌برداری‌های کشاورزی، ابتدا فهرست بهره‌برداران کشاورزی در هر آبادی یا شهر تهیه شده و به این لحاظ ۴ نوع بهره‌بردار تعریف و تشخیص داده شده است:

خانوار معمولی ساکن

خانوارهای بهره‌بردار کشاورزی که در محدوده آبادی یا شهر محل سکونت خود دارای «بهره‌بردار کشاورزی اختصاصی» بوده و یا در مدیریت یک یا چند «بهره‌بردار شریکی» با سایر خانوارها مشارکت داشته‌اند، در این گروه قرار گرفته‌اند. این بهره‌برداران از طریق مراجعه به مکان محل سکونت در زمان سرشماری، شناسایی و فهرست شده‌اند.

بهره‌بردار غیر ساکن

اشخاص حقیقی که محل سکونت آن‌ها شهر یا آبادی غیر از شهر یا آبادی محل وقوع بهره‌بردار کشاورزی آنان بوده است، صرف‌نظر از این‌که در شهر یا آبادی محل سکونت خود نیز دارای بهره‌بردار کشاورزی باشند یا نباشند، «بهره‌بردار غیر ساکن» نامیده شده و در این گروه قرار گرفته‌اند. بدیهی است که همین بهره‌برداران اگر در محل سکونت خود نیز دارای بهره‌بردار کشاورزی باشند، در آن‌جا در گروه خانوارهای معمولی ساکن (بهره‌بردار) قرار گرفته‌اند.

خانوار معمولی غیر ساکن

بهره‌بردارانی که در زمان اجرای سرشماری با کلیه اعضای خانوار در حال کوچ بوده‌اند و مأموران سرشماری آنان را در محلی غیر از محدودی آبادی یا شهر محل سکونت، شناسایی کرده و به اعتبار دارا بودن تعدادی دام متحرک، در همان‌جا سرشماری شده‌اند، در این گروه قرار گرفته‌اند.

- محدوده بهره‌بردار این نوع بهره‌برداران در سطح شهرستان تلقی شده است و به حساب هیچ‌یک از آبادی‌ها و یا شهرها نیامده است.
- اراضی کشاورزی این خانوارها، در آبادی یا شهر محل وقوع آن‌ها و در قالب بهره‌برداران غیر ساکن سرشماری شده است.

شرکت رسمی / مؤسسه عمومی

تمامی شرکت‌های رسمی و مؤسسات عمومی (اشخاص حقوقی) دارای بهره‌بردار کشاورزی در این گروه قرار گرفته و در هر آبادی یا شهری که دارای فعالیت کشاورزی بوده‌اند، شناسایی و فهرست شده‌اند.

بهره‌بردار کشاورزی

شخصی است حقیقی یا حقوقی که به تنهایی یا با مشارکت دیگران، مدیریت امور بهره‌بردار کشاورزی و مسئولیت فنی و اقتصادی آن را به عهده داشته و مستقیماً در سود و زیان آن سهیم است.

خانوار بهره‌بردار کشاورزی

خانوار بهره‌بردار کشاورزی، خانواری است که حداقل یکی از اعضای آن «بهره‌بردار کشاورزی» است.

اراضی کشاورزی

منظور، زمین‌های دایر کشاورزی است که شامل اراضی زراعی و باغ و قلمستان می‌شود.

اراضی کشاورزی آبی

آن قسمت از اراضی کشاورزی است که کشاورزی انجام شده در آن آبیاری می‌شود.

اراضی کشاورزی دیم

آن قسمت از اراضی کشاورزی است که کشاورزی انجام شده در آن آبیاری نمی‌شود و آب مورد نیاز برای رشد گیاه از طریق نزولات آسمانی تأمین می‌شود.

اراضی زراعی

منظور، زمین‌هایی است که به فعالیت زراعت (اعم از زیر کشت و آیش) اختصاص یافته است. بنا بر این اراضی زراعی شامل باغ و قلمستان نمی‌شود.

زیر کشت

آن قسمت از اراضی زراعی است که به منظور برداشت در سال زراعی ۹۲-۹۳ در این دوره یا قبل از آن زیر کشت رفته باشد.

آیش

آن قسمت از اراضی زراعی است که در تناوب کشت قرار دارد ولی برای برداشت در سال زراعی ۹۲-۹۳ زیر کشت نرفته است.

باغ و قلمستان

آن بخش از اراضی کشاورزی است که در زمان سرشماری زیر کشت نباتات دائمی به صورت کاشت مجتمع قرار داشته است.

باغ

باغ، زمینی است در فضای باز که در آن کشت و کار درختان مثمر به صورت مجتمع (کاشت مجتمع) انجام شده است، بدیهی است حیاط منازل، حاشیه‌ی مزارع و... که گاهی اوقات این نوع درختان در آن‌ها به تعداد کم یا به صورت پراکنده کاشته می‌شود، باغ محسوب نمی‌شود، خزانه و نهالستان این نوع محصولات نیز تحت عنوان باغ منظور شده است.

قلمستان

قلمستان، زمینی است در فضای باز که در آن انواع تبریزی (تبریزی، صنوبر، سپیدار، کبوده، پده، شالک، اشن و...) و اوکالیپتوس با هدف بهره‌برداری اقتصادی از تنه یا شاخه آن به صورت مجتمع کاشته شده باشد. خزانه و نهالستان این نوع درختان نیز تحت عنوان قلمستان منظور شده است.

کاشت مجتمع

منظور از کاشت مجتمع، در این جا نوعی کاشت است که درخت یا درختچه‌ها به صورت منظم و طبق قاعده کاشته شده باشند. کاشتی که در آن گیاهان فوق بدون نظم و قاعده ولی با تراکم کافی کشت شده باشند، به نحوی که بتوان مساحت اختصاص یافته به آن را تعیین کرد نیز، کاشت مجتمع محسوب شده است.

کاشت مجتمع ساده (تک‌محصولی) و مخلوط (چند محصولی)

منظور از کاشت مجتمع ساده (تک‌محصولی) در این جا، نوعی کاشت مجتمع است که در آن فقط یک نوع محصول دائمی کاشت شده و اصطلاحاً تک‌محصولی باشد، مانند باغی که در آن فقط انگور کاشته شده است. باغی را که به منظور بهره‌برداری از یک محصول خاص احداث

شده ولی در بین درختان یا در اطراف آن تعداد کمی از سایر انواع درختان کاشته شده باشد، به صورت کاشت ساده (تک‌محصولی) منظور شده است.

در مقابل باغ و قلمستان به صورت کاشت مجتمع ساده (تک‌محصولی)، باغ و قلمستان به صورت کاشت مجتمع مخلوط (چند محصولی) قرار دارد که در آن بیش از یک نوع محصول دائمی و به صورت مخلوط کاشته شده است به نحوی که تعیین مساحت هر یک از محصولات مقدور نیست. مانند باغی که در آن سیب، گلابی و آلو به صورت مخلوط کاشته شده است.

کاشت پراکنده

منظور از کاشت پراکنده، کاشت انواع محصولات دائمی در اطراف یا داخل مزارع، خارج از باغ و قلمستان‌ها و یا حاشیه جوی و کانال آب و... است، اما در این سرشماری کاشت محصولات فرعی در باغ‌هایی با کاشت مجتمع ساده (تک‌محصولی) نیز، استثنائاً جزو کاشت پراکنده منظور شده است.

محصولات دائمی مثمر

منظور از محصولات دائمی مثمر در این سرشماری، درختان یا درختچه‌هایی است که کاشت آن به منظور برداشت میوه، برگ، گل یا هر نوع محصول دیگری غیر از چوب، انجام می‌گیرد. با این تعریف علاوه بر درختان میوه، بوته چای، توت نوغان، گل محمدی و... جزو محصولات دائمی مثمر طبقه‌بندی شده‌اند.

محصولات دائمی غیر مثمر

منظور از محصولات دائمی غیر مثمر درختانی هستند که محصول اصلی آن‌ها چوب است.

یافته‌های مهم

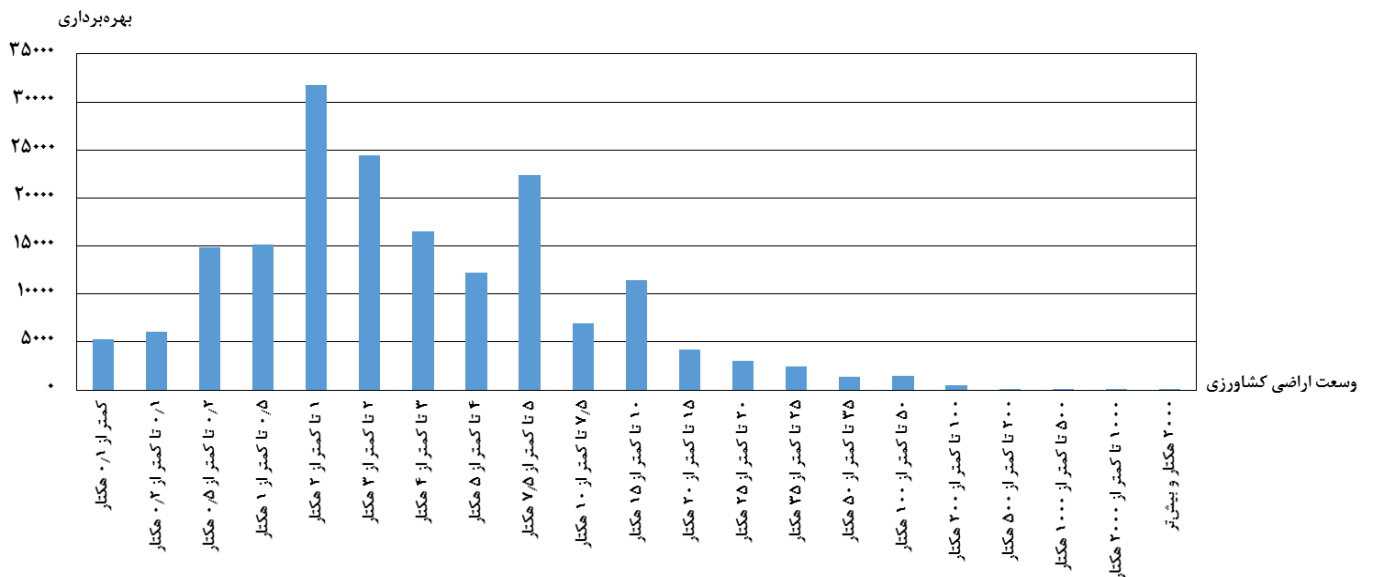
در سرشماری عمومی کشاورزی ۱۳۹۳، تعداد بهره‌بردار در سطح استان شناسایی و فهرست شده است که برای ۱۱۱۹ بهره‌بردار به دلایل مختلف، امکان تکمیل پرسشنامه فراهم نشده است (جدول الف). سهم این بخش از بهره‌برداران در نقاط روستایی ۰/۳۹ درصد و در نقاط شهری ۰/۹۳ درصد بوده است. آمارهای این نشریه، اطلاعات بهره‌برداران بدون پرسشنامه را در بر نمی‌گیرد. شایان ذکر است با توجه به تعاریف مربوط، شغل اصلی این بهره‌برداران لزوماً کشاورزی نیست.

جدول الف - سهم بهره‌برداران سرشماری نشده از مجموع بهره‌برداران فهرست شده

شرح	فهرست شده	دارای پرسشنامه	بدون پرسشنامه	
			تعداد	درصد
جمع	۲۳۴۴۷۸	۲۳۳۳۵۹	۱۱۱۹	۰/۴۸
شهری	۳۸۸۵۰	۳۸۴۸۹	۳۶۱	۰/۹۳
روستایی	۱۹۵۶۲۸	۱۹۴۸۷۰	۷۵۸	۰/۳۹

تعداد بهره‌برداری‌های کشاورزی استان، ۲۳۰۹۶۹ بهره‌برداری بوده است. از این تعداد ۱۷۷۵۲۴ واحد متعلق به خانوارهای معمولی ساکن در آبادی یا شهر مورد آمارگیری، ۴۷۱۷۸ واحد متعلق به بهره‌برداران غیر ساکن، ۵۶۹۸ واحد متعلق به خانوارهای معمولی غیر ساکن (در حال کوچ) و ۵۶۹ واحد متعلق به شرکت‌های رسمی و مؤسسه‌های عمومی است. نمودار ۱، فراوانی بهره‌برداری‌های کشاورزی را در طبقات وسعت اراضی کشاورزی نشان می‌دهد.

نمودار ۱ - تعداد بهره‌برداری‌های کشاورزی بر حسب وسعت اراضی کشاورزی



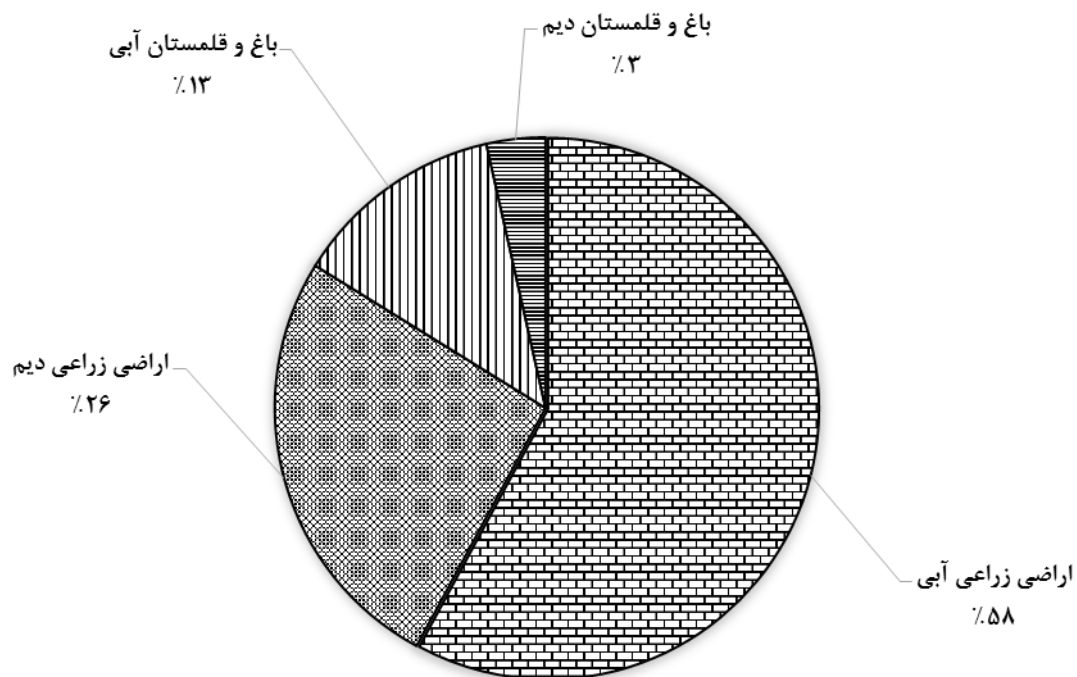
کاربری اراضی کشاورزی

بر اساس نتایج این سرشماری، اراضی کشاورزی استان حدود ۹۸۷ هزار هکتار است. این اراضی توسط ۱۸۰ هزار بهره‌بردار کشاورزی با زمین، مورد استفاده در فعالیت‌های زراعت و باغداری است و سهم هر بهره‌بردار به طور متوسط ۵/۴۹ هکتار می‌شود.

از کل اراضی کشاورزی استان ۷۰/۵۷ درصد، اراضی کشاورزی آبی با میانگین ۴/۷۸ هکتار برای هر بهره‌بردار دارای اراضی آبی و بقیه اراضی کشاورزی دیم با میانگین ۵/۵۵ هکتار برای هر بهره‌بردار دارای اراضی دیم است. از اراضی کشاورزی آبی ۸۲/۰۵ درصد به اراضی زراعی آبی (زیرکشت محصولات سالانه و آیش) و بقیه به اراضی باغ و قلمستان آبی اختصاص دارد. حال آن‌که نسبت اراضی زراعی دیم به کل اراضی کشاورزی دیم برابر با ۸۸/۰۵ درصد است.

توزیع فراوانی بهره‌برداران کشاورزی در طبقات وسعت اراضی کشاورزی، نشان می‌دهد که فراوانی نسبی بهره‌برداران کم‌زمین، زیاد است هر چند که مقدار زمین کشاورزی در اختیار آن‌ها زیاد نیست. نمودار ۲ کاربری اراضی کشاورزی در بهره‌برداران استان را نشان می‌دهد.

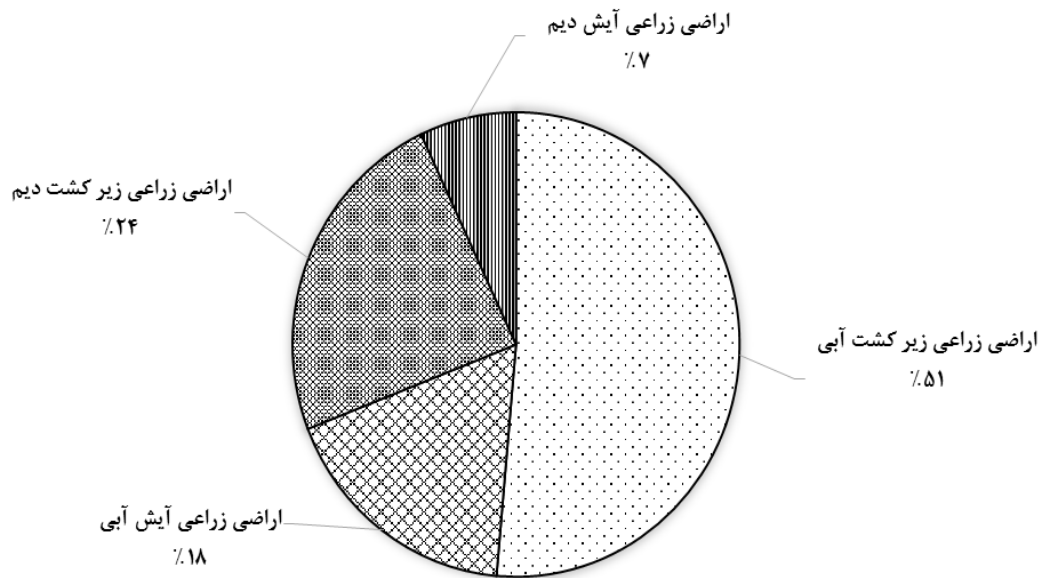
نمودار ۲ - کاربری اراضی کشاورزی



اراضی زراعی

مساحت اراضی زراعی استان ۸۲۸ هزار هکتار بوده که ۷۵/۳۲ درصد آن زیر کشت محصولات سالانه و بقیه آیش بوده است. مساحت اراضی زراعی آبی استان ۵۷۲ هزار هکتار بوده که ۷۴/۳۹ درصد آن زیر کشت و بقیه آیش بوده است. مساحت اراضی زراعی دیم استان ۲۵۶ هزار هکتار بوده که ۷۷/۴۱ درصد آن زیر کشت و بقیه آیش بوده است.

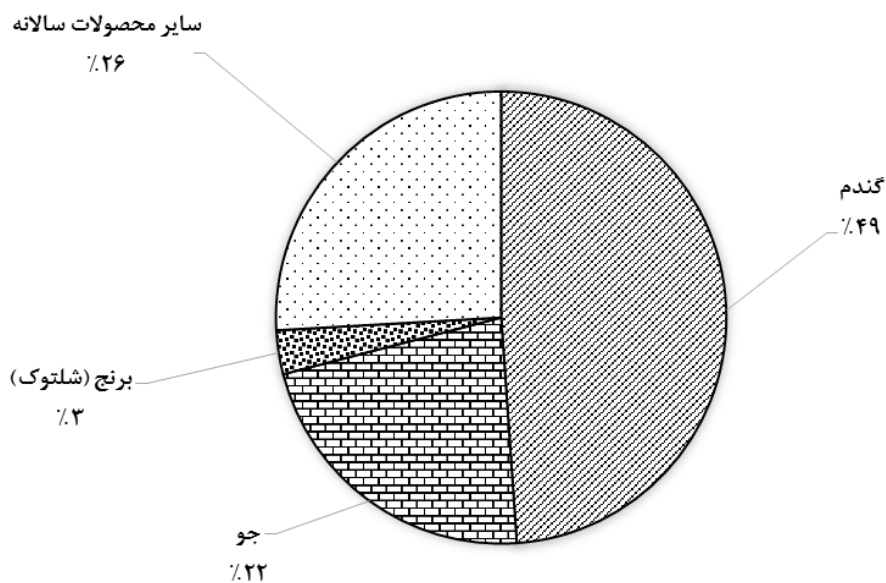
نمودار ۳- کاربری اراضی زراعی



تعداد بهره‌برداری‌های کشاورزی که به فعالیت زراعت مشغول بوده‌اند، بدون در نظر گرفتن کشت گلخانه‌ای ۱۲۴ هزار واحد است. سطح کاشت زراعت‌های انجام شده در اراضی زراعی (شامل کاشت مجدد) و یا کاشت زیر درختان باغ‌ها ۶۶۷ هزار هکتار است که ۴۶۸ هزار هکتار به کشت محصولات سالانه آبی و ۱۹۹ هزار هکتار به کشت محصولات سالانه دیم اختصاص داشته است. از اراضی زیر کشت محصولات سالانه، ۳۲۶ هزار هکتار به کشت گندم، ۱۴۷ هزار هکتار به کشت جو، ۲۱ هزار هکتار به کشت برنج و بقیه به کشت سایر محصولات سالانه اختصاص داشته است.

نمودار ۴ سطح کاشت محصولات سالانه را نشان می‌دهد.

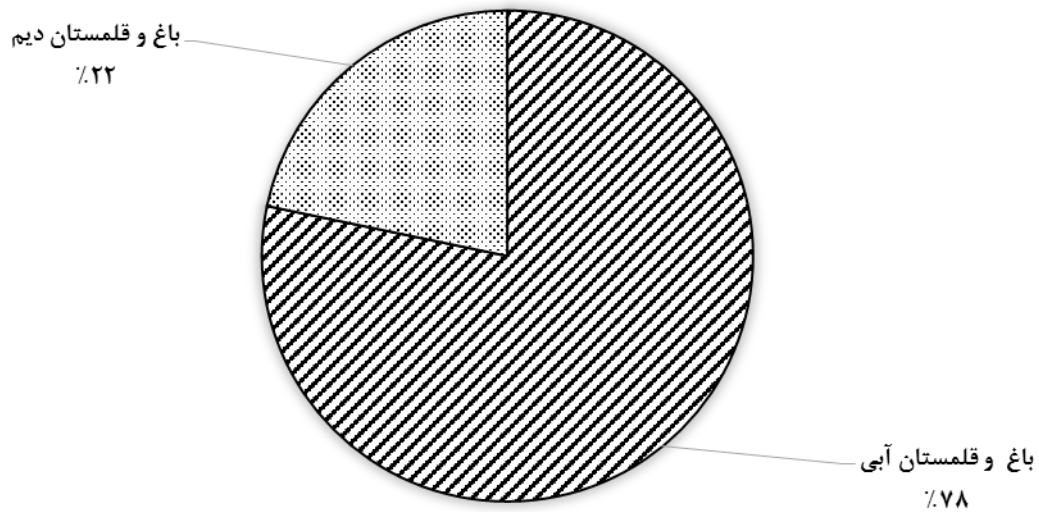
نمودار ۴- سطح کاشت محصولات سالانه



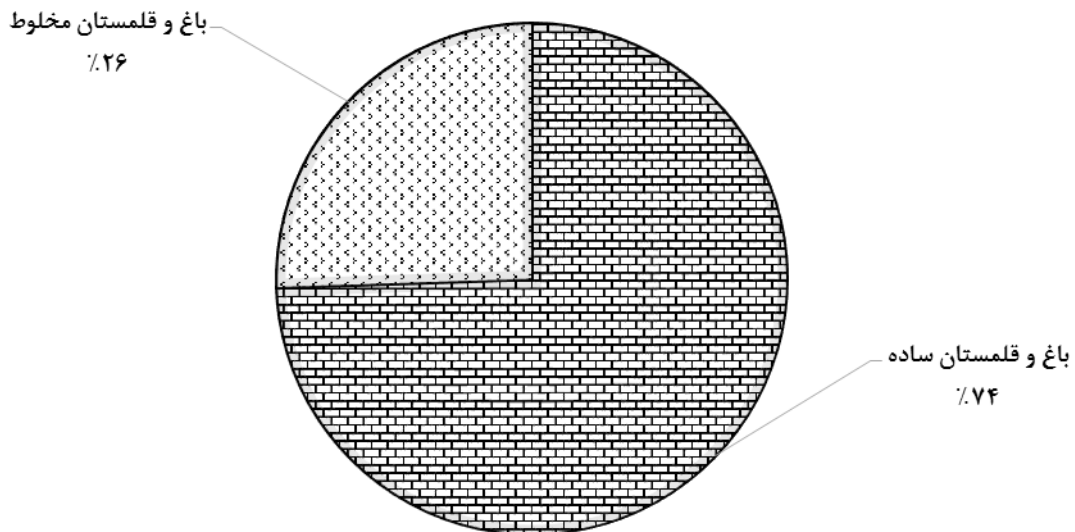
باغ و قلمستان

مساحت باغ و قلمستان استان ۱۶۰ هزار هکتار متعلق به ۸۹ هزار بهره‌برداری است. از این مساحت، ۱۲۵ هزار هکتار آبی متعلق به ۷۶ هزار بهره‌برداری و ۳۵ هزار هکتار دیم متعلق به ۱۶ هزار بهره‌برداری است. بر اساس نتایج حاصل از سرشماری، حدود ۱۱۹ هزار هکتار از اراضی باغ و قلمستان استان به صورت باغ ساده (تک‌محصولی) و حدود ۴۱ هزار هکتار به صورت باغ مخلوط (چند محصولی) بوده است. نمودارهای زیر وضعیت باغ و قلمستان‌های استان به تفکیک آبی و دیم و ساده و مخلوط را نشان می‌دهد.

نمودار ۵- باغ و قلمستان به تفکیک آبی و دیم



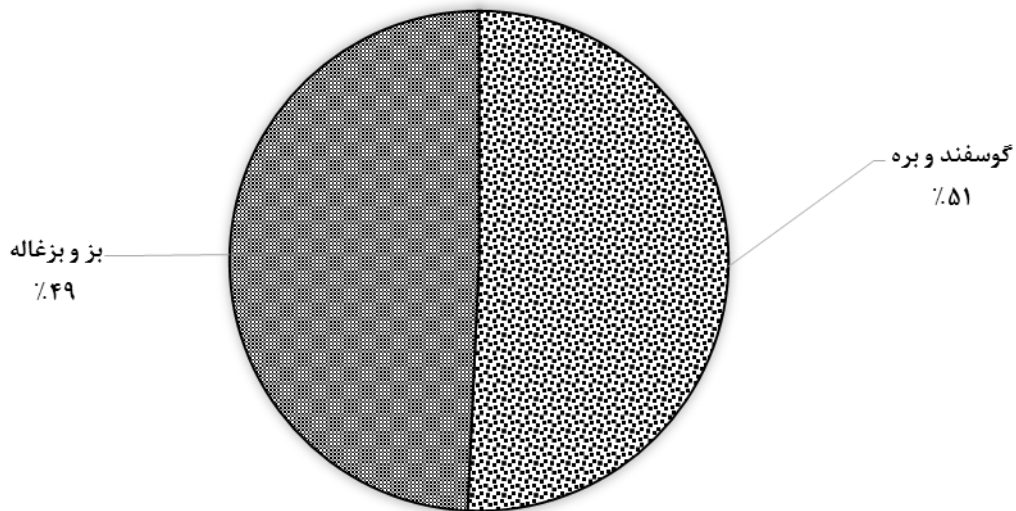
نمودار ۶- باغ و قلمستان به تفکیک ساده و مخلوط



پرورش دام

بر اساس نتایج حاصل از این سرشماری در ۶۶ هزار بهره‌برداری پرورش دهنده دام سبک جمعاً ۱۹۲۰ هزار رأس گوسفند و بره و ۱۸۶۵ هزار رأس بز و بزغاله نگهداری می‌شود که در حدود ۳۴/۱۸ درصد از این بهره‌برداری‌ها دارای هر دو نوع دام هستند. نمودار ۷ درصد دام سبک را به تفکیک گوسفند و بره و بز و بزغاله نشان می‌دهد.

نمودار ۷- درصد دام سبک به تفکیک گوسفند و بره و بز و بزغاله



۱۹ هزار از بهره‌برداری‌های کشاورزی استان دارای فعالیت پرورش گاو و گوساله هستند. تعداد گاو و گوساله در این بهره‌برداری‌ها ۱۷۶ هزار رأس است که ۷۳/۸۹ درصد از آن‌ها ماده هستند. در ۹۲ بهره‌برداری پرورش شتر و بچه شتر جمعاً ۱۳۷۱ نفر شتر و بچه شتر و در ۶۷ بهره‌برداری پرورش گاومیش و بچه گاومیش تعداد ۲۵۰۹ رأس گاومیش و بچه گاومیش نگهداری می‌شود.

کشت گلخانه‌ای

در استان تعداد ۲۴۷ بهره‌برداری کشاورزی با گلخانه‌هایی به مساحت ۱۳۱ هکتار به فعالیت کشت محصولات گلخانه‌ای نظیر گل و گیاهان زینتی و انواع محصولات سالانه و دائمی مشغول بوده‌اند.

پرورش طیور به روش سنتی، زنبور عسل و کرم ابریشم

بر اساس نتایج این سرشماری ۶۴ هزار بهره‌برداری به پرورش طیور به روش سنتی، ۳۸۹۸ بهره‌برداری به پرورش زنبور عسل و ۱۳ بهره‌برداری به پرورش کرم ابریشم مشغول بوده‌اند.

پرورش ماهی

بر اساس نتایج حاصل از سرشماری تعداد ۱۳۷ بهره‌برداری به فعالیت پرورش انواع ماهیان گرم آبی و سرد آبی اشتغال داشته‌اند که ۹۴ بهره‌برداری به پرورش فقط ماهیان سرد آبی و ۴۳ بهره‌برداری به پرورش فقط ماهیان گرم آبی اشتغال داشته‌اند.

فصل اول

بهره‌برداران و بهره‌برداری‌های کشاورزی

۱- بهره‌برداران فهرست شده و بهره‌برداران سرشماری شده (دارای پرسشنامه) بر حسب نوع بهره‌بردار و شهرستان

خانوار معمولی ساکن		جمع		شهرستان
سرشماری شده	فهرست شده	سرشماری شده	فهرست شده	
۱۷۹۹۰۵	۱۸۰۸۵۲	۲۳۳۳۵۹	۲۳۴۴۷۸	فارس.....
۳۸۵۴	۳۸۵۶	۶۶۳۹	۶۶۴۱	آباده.....
۲۸۹۸	۲۹۰۹	۳۴۵۲	۳۴۶۴	ارسنجان.....
۵۴۹۴	۵۶۳۷	۶۷۷۵	۶۹۲۲	استهبان.....
۹۳۳۳	۹۳۶۸	۱۲۲۵۵	۱۲۲۹۱	اقلید.....
۷۱۵۸	۷۱۹۶	۱۰۰۷۰	۱۰۱۱۶	بوانات.....
۲۰۸۲	۲۰۹۰	۲۳۴۷	۲۳۵۵	پاسارگاد.....
۸۵۹۹	۸۶۰۵	۱۰۱۸۵	۱۰۱۹۱	چهرم.....
۴۹۸۹	۵۰۰۰	۷۱۴۳	۷۱۵۴	خرامه.....
۲۴۵۲	۲۴۵۲	۴۲۲۷	۴۲۲۷	خرم‌بید.....
۱۶۸۵	۱۶۸۶	۲۱۱۳	۲۱۱۷	خنج.....
۱۰۰۴۲	۱۰۱۲۲	۱۴۶۷۱	۱۴۷۶۱	داراب.....
۵۳۲۲	۵۳۲۸	۶۵۳۲	۶۵۴۳	رستم.....
۴۲۶۲	۴۲۶۷	۵۴۱۵	۵۴۲۲	زرین‌دشت.....
۱۰۱۳۷	۱۰۱۷۲	۱۳۰۴۴	۱۳۰۸۴	سپیدان.....
۲۸۶۲	۲۸۶۵	۲۹۸۸	۲۹۹۲	سروستان.....
۱۴۵۰۰	۱۴۵۳۶	۲۲۵۶۲	۲۲۶۳۳	شیراز.....
۳۰۸۵	۳۰۹۰	۳۷۵۸	۳۷۶۳	فراشبند.....
۵۵۰۲	۵۵۰۵	۶۴۸۶	۶۴۹۲	فسا.....
۹۹۴۴	۹۹۹۶	۱۳۹۳۳	۱۳۹۹۰	فیروزآباد.....
۲۵۳۱	۲۵۴۰	۶۵۷۲	۶۵۸۲	قیروکارزین.....
۱۳۲۸۶	۱۳۳۸۳	۱۴۳۵۲	۱۴۴۷۶	کازرون.....
۵۰۳۱	۵۰۶۰	۵۵۹۹	۵۶۳۸	کوار.....
۱۵۵۵	۱۵۵۸	۱۹۳۹	۱۹۴۲	گراش.....
۴۸۸۰	۴۸۸۳	۵۵۱۹	۵۵۲۳	لارستان.....
۳۳۱۴	۳۵۳۷	۳۵۶۰	۳۷۸۵	لامرد.....
۱۵۶۴۶	۱۵۶۵۲	۱۷۴۰۷	۱۷۴۳۰	مرودشت.....
۷۷۸۳	۷۷۸۹	۹۲۰۵	۹۲۳۶	ممسنی.....
۲۵۹۸	۲۵۹۸	۳۰۶۵	۳۰۶۵	مهر.....
۹۰۸۱	۹۱۷۲	۱۱۵۴۶	۱۱۶۴۳	نی‌ریز.....



۱- بهره‌برداران فهرست شده و بهره‌برداران سرشماری شده (دارای پرسشنامه) بر حسب نوع بهره‌بردار و شهرستان (دنباله)

شرکت رسمی / مؤسسه‌ی عمومی		خانوار معمولی غیر ساکن		بهره‌بردار غیر ساکن		شهرستان
سرشماری شده	فهرست شده	سرشماری شده	فهرست شده	سرشماری شده	فهرست شده	
۵۶۹	۵۶۹	۵۷۰۷	۵۷۰۷	۴۷۱۷۸	۴۷۳۵۰	فارس.....
۵۳	۵۳	۵	۵	۲۷۲۷	۲۷۲۷	آباده.....
۱	۱	۱	۱	۵۵۲	۵۵۳	ارسنجان.....
۱۵	۱۵	۱	۱	۱۲۶۵	۱۲۶۹	استهبان.....
۷۴	۷۴	۸۴۷	۸۴۷	۲۰۰۱	۲۰۰۲	اقلید.....
۲	۲	۲۲	۲۲	۲۸۸۸	۲۸۹۶	بوانات.....
۴	۴	۱۲	۱۲	۲۴۹	۲۴۹	پاسارگاد.....
۳۰	۳۰	۱۰۳	۱۰۳	۱۴۵۳	۱۴۵۳	جهرم.....
۱	۱	۳	۳	۲۱۵۰	۲۱۵۰	خرامه.....
۲۰	۲۰	۰	۰	۱۷۵۵	۱۷۵۵	خرم‌بید.....
۳	۳	۱۴۸	۱۴۸	۲۷۷	۲۸۰	خنج.....
۱۱	۱۱	۱۳	۱۳	۴۶۰۵	۴۶۱۵	داراب.....
۴	۴	۸	۸	۱۱۹۸	۱۲۰۳	رستم.....
۲	۲	۲۴۴	۲۴۴	۹۰۷	۹۰۹	زرین‌دشت.....
۲۷	۲۷	۱	۱	۲۸۷۹	۲۸۸۴	سپیدان.....
۲۰	۲۰	۲۶	۲۶	۸۰	۸۱	سروستان.....
۱۲۱	۱۲۱	۱۳۶۸	۱۳۶۸	۶۵۷۳	۶۶۰۸	شیراز.....
۲	۲	۴۶	۴۶	۶۲۵	۶۲۵	فراشبند.....
۶۴	۶۴	۵۱	۵۱	۸۶۹	۸۷۲	فسا.....
۱۱	۱۱	۲۴۶۳	۲۴۶۳	۱۵۱۵	۱۵۲۰	فیروزآباد.....
۰	۰	۱۲۴	۱۲۴	۳۹۱۷	۳۹۱۸	قیروکارزین.....
۴۹	۴۹	۳۴	۳۴	۹۸۳	۱۰۱۰	کازرون.....
۵	۵	۰	۰	۵۶۳	۵۷۳	کوار.....
۳	۳	۱۴	۱۴	۳۶۷	۳۶۷	گراش.....
۶	۶	۸۰	۸۰	۵۵۳	۵۵۴	لارستان.....
۵	۵	۰	۰	۲۴۱	۲۴۳	لامرد.....
۲۳	۲۳	۲۶	۲۶	۱۷۱۲	۱۷۲۹	مرودشت.....
۲	۲	۱۰	۱۰	۱۴۱۰	۱۴۳۵	ممسنی.....
۵	۵	۲۴	۲۴	۴۳۸	۴۳۸	مهر.....
۶	۶	۳۳	۳۳	۲۴۲۶	۲۴۳۲	نی‌ریز.....

۲- بهره‌برداری‌های کشاورزی بر حسب نوع بهره‌بردار و شهرستان

خانوار معمولی ساکن		جمع		شهرستان
بی‌زمین	کل	بی‌زمین	کل	
۴۳۸۵۶	۱۷۷۵۲۴	۵۰۹۶۱	۲۳۰۹۶۹	فارس.....
۸۶۷	۳۷۹۷	۱۱۷۳	۶۵۸۲	آباده.....
۱۱۷۲	۲۸۷۵	۱۱۹۸	۳۴۲۹	ارسنجان.....
۷۱۲	۵۳۹۶	۷۲۷	۶۶۷۷	استهبان.....
۹۱۸	۹۱۶۷	۱۸۳۰	۱۲۰۸۸	اقلید.....
۷۶۲	۷۱۶۰	۸۴۳	۱۰۰۷۲	بوانات.....
۳۳۳	۲۰۶۱	۳۵۳	۲۳۲۶	پاسارگاد.....
۲۲۷۲	۸۵۳۹	۲۳۹۵	۱۰۱۲۴	چهرم.....
۸۷۵	۴۹۱۹	۹۰۱	۷۰۷۳	خرامه.....
۷۰۹	۲۴۴۷	۷۱۶	۴۲۲۲	خرم‌بید.....
۶۷۹	۱۶۰۲	۹۰۶	۲۰۳۱	خنج.....
۳۳۹۲	۹۹۷۱	۳۴۹۲	۱۴۶۰۰	داراب.....
۷۶۶	۵۲۵۸	۸۰۷	۶۴۶۸	رستم.....
۲۲۷۹	۴۴۲۸	۲۵۴۸	۵۵۷۶	زرین‌دشت.....
۱۰۸۳	۹۵۴۰	۱۱۰۴	۱۲۴۴۷	سپیدان.....
۱۱۰۴	۲۸۳۲	۱۱۳۵	۲۹۵۸	سروستان.....
۳۶۲۲	۱۴۳۶۵	۵۱۴۳	۲۲۴۲۷	شیراز.....
۵۲۶	۳۰۷۴	۶۲۸	۳۷۴۷	فراشبند.....
۲۷۷۹	۵۴۱۵	۲۸۶۴	۶۳۹۹	فسا.....
۴۱۵۴	۹۸۵۳	۶۷۰۱	۱۳۸۴۱	فیروزآباد.....
۹۱۲	۲۵۱۷	۱۱۰۴	۶۵۵۸	قیروکارزین.....
۲۳۵۶	۱۳۱۵۵	۲۴۱۱	۱۴۲۲۱	کازرون.....
۱۲۲۱	۴۹۳۲	۱۲۳۱	۵۵۰۰	کوار.....
۵۹۰	۱۵۹۹	۶۲۶	۱۹۸۳	گراش.....
۲۰۳۳	۴۷۲۰	۲۱۲۹	۵۳۵۸	لارستان.....
۱۶۸۷	۳۲۸۲	۱۶۸۹	۳۵۲۸	لامرد.....
۲۰۸۳	۱۵۳۷۱	۲۱۵۱	۱۷۱۳۱	مرودشت.....
۹۳۶	۷۷۹۷	۹۵۳	۹۲۱۹	ممسنی.....
۱۱۷۲	۲۵۳۳	۱۲۳۳	۲۹۹۷	مهر.....
۱۸۶۶	۸۹۲۴	۱۹۷۶	۱۱۳۸۹	نی‌ریز.....



۲- بهره‌برداری‌های کشاورزی بر حسب نوع بهره‌بردار و شهرستان (دنباله)

شرکت رسمی / مؤسسه‌ی عمومی		خانوار معمولی غیر ساکن		بهره‌بردار غیر ساکن		شهرستان
بی‌زمین	کل	بی‌زمین	کل	بی‌زمین	کل	
۶۶	۵۶۹	۵۶۹۸	۵۶۹۸	۱۳۴۱	۴۷۱۷۸	فارس.....
۱	۵۳	۵	۵	۳۰۰	۲۷۲۷	آباده.....
۰	۱	۱	۱	۲۵	۵۵۲	ارسنجان.....
۰	۱۵	۱	۱	۱۴	۱۲۶۵	استهبان.....
۲۸	۷۴	۸۴۶	۸۴۶	۳۸	۲۰۰۱	اقلید.....
۰	۲	۲۲	۲۲	۵۹	۲۸۸۸	بوانات.....
۰	۴	۱۲	۱۲	۸	۲۴۹	پاسارگاد.....
۱	۳۰	۱۰۲	۱۰۲	۱۹	۱۴۵۳	جهرم.....
۰	۱	۳	۳	۲۳	۲۱۵۰	خرامه.....
۰	۲۰	۰	۰	۷	۱۷۵۵	خرم‌بید.....
۰	۳	۱۴۹	۱۴۹	۷۸	۲۷۷	خنج.....
۰	۱۱	۱۳	۱۳	۸۷	۴۶۰۵	داراب.....
۱	۴	۸	۸	۳۲	۱۱۹۸	رستم.....
۰	۲	۲۳۹	۲۳۹	۳۰	۹۰۷	زرین‌دشت.....
۱	۲۷	۱	۱	۱۹	۲۸۷۹	سپیدان.....
۰	۲۰	۲۶	۲۶	۵	۸۰	سروستان.....
۲۲	۱۲۱	۱۳۶۸	۱۳۶۸	۱۳۱	۶۵۷۳	شیراز.....
۰	۲	۴۶	۴۶	۵۶	۶۲۵	فراشبند.....
۰	۶۴	۵۱	۵۱	۳۴	۸۶۹	فسا.....
۱	۱۱	۲۴۶۳	۲۴۶۳	۸۳	۱۵۱۵	فیروزآباد.....
۰	۰	۱۲۴	۱۲۴	۶۸	۳۹۱۷	قیروکارزین.....
۱	۴۹	۳۴	۳۴	۲۰	۹۸۳	کازرون.....
۲	۵	۰	۰	۸	۵۶۳	کوار.....
۰	۳	۱۴	۱۴	۲۲	۳۶۷	گراش.....
۲	۶	۸۰	۸۰	۱۴	۵۵۳	لارستان.....
۱	۵	۰	۰	۱	۲۴۱	لامرد.....
۳	۲۳	۲۵	۲۵	۳۹	۱۷۱۲	مرودشت.....
۱	۲	۱۰	۱۰	۶	۱۴۱۰	ممسنی.....
۰	۵	۲۲	۲۲	۳۹	۴۳۸	مهر.....
۱	۶	۳۳	۳۳	۷۶	۲۴۲۶	نی‌ریز.....

۳- بهره‌برداری‌های کشاورزی متعلق به اشخاص حقیقی بر حسب نوع و سن بهره‌بردار

خانوار معمولی غیر ساکن		بهره‌بردار غیر ساکن		خانوار معمولی ساکن		جمع		سن بهره‌بردار
بی‌زمین	کل	بی‌زمین	کل	بی‌زمین	کل	بی‌زمین	کل	
۵۶۹۸	۵۶۹۸	۱۳۴۱	۴۷۱۷۸	۴۳۸۵۶	۱۷۷۵۲۴	۵۰۸۹۵	۲۳۰۴۰۰	جمع.....
.	.	.	۵	۱۱	۲۷	۱۱	۳۲	کمتر از ۱۵ ساله
۳۲	۳۲	۳	۳۰	۶۹	۲۰۰	۱۰۴	۲۶۲	۱۵-۱۹ ساله
۳۲۴	۳۲۴	۱۴	۲۸۴	۶۷۷	۱۹۷۴	۱۰۱۵	۲۵۸۲	۲۰-۲۴ ساله
۵۵۷	۵۵۷	۷۹	۱۳۹۴	۲۷۸۰	۷۹۱۱	۳۴۱۷	۹۸۶۲	۲۵-۲۹ ساله
۶۲۱	۶۲۱	۱۳۵	۲۵۴۱	۴۸۱۲	۱۴۲۹۲	۵۵۶۸	۱۷۴۵۴	۳۰-۳۴ ساله
۷۰۸	۷۰۸	۱۴۸	۴۰۱۷	۵۳۲۴	۱۷۰۳۹	۶۱۸۰	۲۱۷۶۴	۳۵-۳۹ ساله
۶۲۵	۶۲۵	۱۵۲	۵۴۲۱	۵۸۶۵	۲۱۰۰۴	۶۶۴۱	۲۷۰۴۹	۴۰-۴۴ ساله
۷۶۵	۷۶۵	۱۷۱	۷۲۷۸	۵۴۱۵	۲۱۱۳۶	۶۳۵۱	۲۹۱۷۹	۴۵-۴۹ ساله
۶۱۴	۶۱۴	۲۱۵	۷۸۳۳	۵۴۹۸	۲۳۲۶۲	۶۳۲۷	۳۱۷۰۹	۵۰-۵۴ ساله
۴۹۲	۴۹۲	۱۵۱	۵۷۹۸	۴۱۱۵	۱۸۷۷۳	۴۷۵۸	۲۵۰۶۳	۵۵-۵۹ ساله
۴۰۷	۴۰۷	۱۴۴	۵۰۹۳	۳۶۸۳	۱۸۰۰۷	۴۲۳۳	۲۳۵۰۶	۶۰-۶۴ ساله
۲۰۱	۲۰۱	۵۷	۲۸۳۷	۱۸۹۶	۱۰۰۴۴	۲۱۵۴	۱۳۰۸۲	۶۵-۶۹ ساله
۱۶۲	۱۶۲	۴۳	۲۲۳۲	۱۴۹۲	۸۸۵۷	۱۶۹۷	۱۱۲۵۱	۷۰-۷۴ ساله
۹۱	۹۱	۱۰	۱۱۲۳	۱۰۴۲	۶۷۸۰	۱۱۴۳	۷۹۹۴	۷۵-۷۹ ساله
۱۰۱	۱۰۱	۱۹	۱۲۹۲	۱۱۷۸	۸۲۱۹	۱۲۹۸	۹۶۱۲	۸۰ ساله و بیش تر

۴- بهره‌برداری‌های کشاورزی متعلق به اشخاص حقیقی بر حسب وضع سواد، مدرک تحصیلی بهره‌بردار و شهرستان

باسواد بر حسب مدرک تحصیلی					بی سواد	شهرستان
فوق دیپلم و بالاتر غیر کشاورزی	فوق دیپلم و بالاتر کشاورزی	راهنمایی، متوسطه و پیش‌دانشگاهی	ابتدایی و غیر رسمی	جمع		
۱۱۲۱۲	۲۴۸۳	۶۸۱۱۸	۸۲۷۳۵	۱۶۴۵۴۸	۶۵۸۵۲	فارس.....
۵۲۷	۱۶۲	۲۳۹۱	۲۴۳۸	۵۵۱۹	۱۰۱۱	آباده.....
۲۲۷	۴۶	۱۰۴۷	۱۳۲۶	۲۶۴۵	۷۸۳	ارسنجان.....
۳۷۶	۷۴	۲۱۴۴	۲۲۳۶	۴۸۳۱	۱۸۳۱	استهبان.....
۷۰۶	۲۶۱	۳۶۰۱	۴۶۴۳	۹۲۱۱	۲۸۰۳	اقلید.....
۴۳۵	۱۱۷	۲۴۸۰	۴۰۲۲	۷۰۵۳	۳۰۱۶	بوانات.....
۱۰۱	۵۲	۷۹۷	۶۳۷	۱۵۸۷	۷۳۴	پاسارگاد.....
۳۵۶	۸۵	۲۹۶۴	۴۰۶۰	۷۴۶۵	۲۶۲۹	جهرم.....
۲۷۷	۶۸	۲۱۵۹	۲۷۱۰	۵۲۱۳	۱۸۵۸	خرامه.....
۲۴۴	۳۸	۱۳۳۲	۱۵۸۴	۳۱۹۷	۱۰۰۵	خرم‌بید.....
۶۷	۱۹	۴۰۶	۷۹۳	۱۲۸۵	۷۴۲	خنج.....
۵۵۴	۱۴۱	۳۶۳۸	۵۳۴۸	۹۶۸۰	۴۹۰۹	داراب.....
۶۰۱	۱۳۷	۱۹۷۲	۱۳۱۹	۴۰۳۰	۲۴۳۵	رستم.....
۲۶۱	۲۴	۱۲۶۹	۲۰۶۸	۳۶۲۰	۱۹۵۳	زرین‌دشت.....
۶۹۷	۱۲۱	۳۹۰۴	۴۱۵۷	۸۸۷۹	۳۵۴۱	سپیدان.....
۱۱۵	۱۹	۱۰۰۶	۹۰۷	۲۰۴۷	۸۹۱	سروستان.....
۱۲۲۷	۱۷۴	۷۲۱۰	۷۸۶۷	۱۶۴۷۸	۵۸۲۸	شیراز.....
۲۶۹	۵۶	۱۰۹۵	۱۱۷۹	۲۵۹۹	۱۱۴۶	فراشبند.....
۲۲۵	۶۹	۲۰۴۷	۲۰۲۶	۴۳۶۸	۱۹۶۷	فسا.....
۳۸۶	۱۰۲	۳۸۲۹	۵۸۱۴	۱۰۱۳۰	۳۷۰۰	فیروزآباد.....
۵۰۴	۸۹	۱۸۹۲	۲۲۸۶	۴۷۷۱	۱۷۸۷	قیروکارزین.....
۵۸۴	۱۶۳	۴۲۶۷	۴۳۶۱	۹۳۷۵	۴۷۹۷	کازرون.....
۱۳۷	۴۷	۱۶۶۵	۲۱۶۳	۴۰۱۲	۱۴۸۳	کوار.....
۷۱	۶	۴۰۹	۹۲۴	۱۴۰۹	۵۷۱	گراش.....
۱۶۴	۱۸	۱۱۵۷	۲۵۰۳	۳۸۴۱	۱۵۱۱	لارستان.....
۱۵۹	۲۹	۷۰۴	۱۵۶۲	۲۴۵۳	۱۰۷۱	لامرد.....
۵۶۸	۱۱۲	۵۶۵۵	۶۰۷۴	۱۲۴۰۹	۴۶۹۹	مرودشت.....
۵۹۶	۱۱۷	۲۸۹۰	۲۲۲۸	۵۸۳۱	۳۳۸۷	ممسنی.....
۱۶۲	۲۳	۶۶۸	۱۳۲۲	۲۱۷۴	۸۱۹	مهر.....
۶۱۷	۱۱۹	۳۵۲۲	۴۱۷۹	۸۴۳۷	۲۹۴۶	نی‌ریز.....

۵- بهره‌برداری‌های کشاورزی متعلق به اشخاص حقیقی بر حسب وضع سواد، مدرک تحصیلی بهره‌بردار و وسعت اراضی کشاورزی

باسواد بر حسب مدرک تحصیلی					بی‌سواد	وسعت اراضی کشاورزی
فوق‌دیپلم و بالاتر غیر کشاورزی	فوق‌دیپلم و بالاتر کشاورزی	راهنمایی، متوسطه و پیش‌دانشگاهی	ابتدایی و غیر رسمی	جمع		
۱۱۲۱۲	۲۴۸۳	۶۸۱۱۸	۸۲۷۳۵	۱۶۴۵۴۸	۶۵۸۵۲	جمع
۱۲۲۳	۲۸۸	۱۴۰۰۲	۱۹۱۴۰	۳۴۶۵۳	۱۶۲۴۲	بدون زمین
۳۱۷۰	۵۴۷	۱۳۲۰۴	۱۳۴۴۷	۳۰۳۶۸	۱۰۷۵۰	جمع کمتر از ۱ هکتار
۶۵۱	۵۳	۱۷۶۳	۱۴۶۸	۳۹۳۶	۱۲۵۹	کمتر از ۰/۱ هکتار
۵۱۸	۱۱۷	۱۹۵۲	۱۸۸۳	۴۴۶۹	۱۵۷۶	۰/۱ تا کمتر از ۰/۲ هکتار
۱۱۴۴	۲۱۸	۴۶۷۹	۴۹۹۴	۱۱۰۳۵	۳۷۴۹	۰/۲ تا کمتر از ۰/۵ هکتار
۸۵۷	۱۶۰	۴۸۰۹	۵۱۰۲	۱۰۹۲۸	۴۱۶۶	۰/۵ تا کمتر از ۱ هکتار
۲۸۶۵	۸۷۳	۲۵۳۲۵	۳۰۲۴۳	۶۰۳۰۶	۲۴۴۵۰	جمع ۱ تا کمتر از ۵ هکتار
۱۴۲۴	۳۱۴	۹۸۷۸	۱۱۲۶۵	۲۲۸۷۹	۸۸۰۶	۱ تا کمتر از ۲ هکتار
۱۰۹۷	۲۵۲	۷۱۷۴	۸۷۱۱	۱۷۲۳۵	۷۱۳۵	۲ تا کمتر از ۳ هکتار
۷۷۷	۱۷۳	۴۷۵۶	۵۹۳۰	۱۱۶۳۴	۴۸۸۳	۳ تا کمتر از ۴ هکتار
۵۶۷	۱۳۵	۳۵۱۸	۴۳۳۸	۸۵۵۷	۳۶۲۷	۴ تا کمتر از ۵ هکتار
۲۲۴۱	۶۰۵	۱۲۷۲۸	۱۶۶۲۰	۳۲۱۹۳	۱۲۶۶۴	جمع ۵ تا کمتر از ۲۰ هکتار
۱۰۶۲	۲۵۴	۶۲۷۷	۸۳۷۰	۱۵۹۶۳	۶۴۱۳	۵ تا کمتر از ۷/۵ هکتار
۳۴۸	۱۱۰	۱۹۱۱	۲۵۳۷	۴۹۰۵	۲۰۲۵	۷/۵ تا کمتر از ۱۰ هکتار
۶۱۸	۱۶۸	۳۲۶۵	۴۱۵۶	۸۲۰۷	۳۱۷۴	۱۰ تا کمتر از ۱۵ هکتار
۲۱۴	۷۳	۱۲۷۵	۱۵۵۷	۳۱۱۸	۱۰۵۱	۱۵ تا کمتر از ۲۰ هکتار
۵۳۲	۱۲۵	۲۱۶۶	۲۵۴۳	۵۳۶۶	۱۳۷۴	جمع ۲۰ تا کمتر از ۵۰ هکتار
۱۹۷	۵۲	۸۹۷	۱۱۵۵	۲۳۰۰	۶۷۱	۲۰ تا کمتر از ۲۵ هکتار
۲۱۴	۴۳	۸۲۳	۸۶۵	۱۹۴۵	۴۸۴	۲۵ تا کمتر از ۳۵ هکتار
۱۲۱	۳۱	۴۴۷	۵۲۳	۱۱۲۱	۲۱۹	۳۵ تا کمتر از ۵۰ هکتار
۱۸۲	۴۶	۶۹۵	۷۴۱	۱۶۶۳	۳۷۲	جمع ۵۰ هکتار و بیش‌تر
۱۲۹	۳۳	۴۹۶	۵۰۰	۱۱۵۸	۲۵۴	۵۰ تا کمتر از ۱۰۰ هکتار
۴۴	۹	۱۵۵	۱۷۸	۳۸۵	۸۷	۱۰۰ تا کمتر از ۲۰۰ هکتار
۹	۱	۳۶	۵۶	۱۰۲	۲۳	۲۰۰ تا کمتر از ۵۰۰ هکتار
۰	۳	۸	۶	۱۷	۵	۵۰۰ تا کمتر از ۱۰۰۰ هکتار
۰	۰	۰	۱	۱	۱	۱۰۰۰ تا کمتر از ۲۰۰۰ هکتار
۰	۰	۰	۰	۰	۲	۲۰۰۰ هکتار و بیش‌تر

۶- بهره‌برداری‌های کشاورزی متعلق به اشخاص حقیقی بر حسب وضع سواد، مدرک تحصیلی و سن بهره‌بردار

باسواد بر حسب مدرک تحصیلی					بی‌سواد	سن بهره‌بردار
فوق دیپلم و بالاتر غیر کشاورزی	فوق دیپلم و بالاتر کشاورزی	راهنمایی، متوسطه و پیش‌دانشگاهی	ابتدایی و غیر رسمی	جمع		
۱۱۲۱۲	۲۴۸۳	۶۸۱۱۸	۸۲۷۳۵	۱۶۴۵۴۸	۶۵۸۵۲	جمع.....
۰	۰	۱۱	۱۹	۳۰	۲	کمتر از ۱۵ ساله
۱۳	۶	۱۹۸	۳۳	۲۵۱	۱۱	۱۵-۱۹ ساله
۲۸۱	۷۸	۱۵۹۴	۵۴۴	۲۴۹۷	۸۵	۲۰-۲۴ ساله
۱۰۳۳	۲۴۵	۶۰۹۱	۲۱۸۹	۹۵۵۷	۳۰۵	۲۵-۲۹ ساله
۱۳۲۳	۳۱۷	۱۰۴۴۴	۴۷۱۲	۱۶۷۹۷	۶۵۷	۳۰-۳۴ ساله
۱۴۴۱	۳۲۲	۱۱۶۲۶	۶۹۹۲	۲۰۳۸۱	۱۳۸۲	۳۵-۳۹ ساله
۱۷۲۴	۳۷۰	۱۰۸۱۸	۱۱۲۰۶	۲۴۱۱۸	۲۹۳۱	۴۰-۴۴ ساله
۱۶۰۵	۳۴۳	۹۴۹۴	۱۳۴۶۳	۲۴۹۰۵	۴۲۷۵	۴۵-۴۹ ساله
۱۵۹۸	۳۳۴	۸۴۰۲	۱۳۵۹۱	۲۳۹۲۵	۷۷۸۴	۵۰-۵۴ ساله
۱۰۳۰	۲۳۸	۴۵۵۴	۱۰۶۷۹	۱۶۵۰۲	۸۵۶۱	۵۵-۵۹ ساله
۶۹۱	۱۳۹	۲۶۶۳	۸۷۳۲	۱۲۲۲۵	۱۱۲۸۱	۶۰-۶۴ ساله
۲۳۷	۴۵	۱۰۷۳	۴۴۱۴	۵۷۶۹	۷۳۱۳	۶۵-۶۹ ساله
۱۴۰	۲۰	۶۳۲	۲۸۹۸	۳۶۸۹	۷۵۶۲	۷۰-۷۴ ساله
۵۲	۸	۲۶۲	۱۶۵۰	۱۹۷۲	۶۰۲۲	۷۵-۷۹ ساله
۴۵	۱۸	۲۵۶	۱۶۱۳	۱۹۳۱	۷۶۸۱	۸۰ ساله و بیش تر

فصل دوم

کاربری اراضی کشاورزی

۷- بهره‌برداری‌های کشاورزی بر حسب نوع فعالیت و شهرستان

شهرستان	زراعت	باغداری ^(۱)	کشت گلخانه‌ای	پرورش طیور به‌روش سنتی	پرورش زنبور عسل	پرورش دام سنگین	پرورش دام سبک	پرورش کرم ابریشم	پرورش ماهی
فارس.....	۱۲۳۶۱۲	۱۰۰۹۵۷	۲۴۷	۶۴۲۶۴	۳۱۹۸	۱۸۱۴۹	۶۵۹۹۲	۱۳	۱۳۷
آباده.....	۴۰۱۴	۳۹۸۵	۱۷	۱۸۴۹	۷۱	۶۱۳	۲۶۳۷	۰	۱۳
ارسنجان.....	۱۸۷۸	۱۱۶۶	۲	۱۲۵۸	۱۶۸	۲۴۱	۱۶۷۳	۱	۳
استهبان.....	۱۹۴۴	۵۰۶۲	۱۱	۸۶۲	۹۰	۱۳۷	۱۲۷۰	۰	۴
اقلید.....	۸۱۶۵	۴۱۱۸	۳	۲۶۹۱	۲۰۰	۱۴۰۸	۲۹۱۶	۱	۱۴
بوانات.....	۵۲۸۳	۶۹۴۶	۵	۱۸۹۰	۵۷	۱۸۸	۲۹۰۴	۲	۲
پاسارگاد.....	۱۶۵۶	۶۷۷	۹	۱۵۲	۲۱	۵۲	۶۶۷	۰	۰
جهرم.....	۲۵۵۹	۶۶۲۳	۱۰	۲۶۵۹	۱۲۷	۷۷۹	۳۰۱۰	۲	۲
خرامه.....	۵۸۰۸	۷۳۲	۳	۱۲۲۴	۵۰	۷۰۵	۱۳۷۳	۱	۱
خرم‌بید.....	۲۹۴۴	۱۸۲۳	۱	۶۸۳	۳۴	۵۵	۱۳۲۱	۰	۲
خنج.....	۹۲۵	۴۲۵	۱	۳۴۰	۹	۱۴۸	۱۰۴۷	۰	۰
داراب.....	۳۷۱۶	۸۵۳۷	۱۰	۲۴۶۹	۱۸۹	۹۷۰	۴۲۰۳	۱	۴
رستم.....	۵۵۳۴	۲۰۴۲	۴	۲۵۹۷	۹۳	۹۳۳	۱۴۲۶	۰	۲
زرین‌دشت.....	۲۸۹۴	۹۱۷	۲	۲۱۴۵	۲۱	۳۳۵	۲۹۴۴	۰	۴
سپیدان.....	۸۲۶۹	۷۷۳۴	۳۵	۳۸۰۰	۳۱۰	۱۱۹۵	۱۷۱۸	۰	۲۴
سروستان.....	۱۴۵۳	۸۷۷	۱۲	۱۱۲۴	۸۲	۹۳	۱۶۵۷	۰	۴
شیراز.....	۱۰۸۸۸	۱۱۷۵۷	۲۲	۷۷۱۳	۳۹۰	۲۰۵۷	۴۷۳۵	۱	۲۴
فراشبند.....	۲۵۶۳	۱۴۱۱	۰	۹۸۲	۳۵	۲۵۹	۱۰۹۵	۰	۰
فسا.....	۲۶۵۲	۳۱۴۶	۱۸	۲۵۵۷	۱۵۴	۶۵۵	۲۸۱۳	۰	۶
فیروزآباد.....	۵۵۱۰	۲۵۳۱	۴	۵۹۶۲	۵۶۵	۵۱۷	۴۸۵۲	۳	۲
قیروکارزین.....	۳۷۱۰	۲۶۹۰	۸	۳۳۲	۸۹	۱۵۱	۱۱۶۴	۰	۰
کازرون.....	۸۹۵۷	۵۰۸۹	۵	۶۱۷۵	۴۱۵	۲۲۶۰	۳۱۵۰	۰	۰
کوار.....	۲۸۷۰	۲۷۶۹	۵	۱۹۳۰	۵۵	۱۰۹۸	۱۱۵۰	۰	۵
گراش.....	۹۲۱	۸۵۲	۶	۶۰۵	۸	۹۲	۸۱۹	۰	۲
لارستان.....	۲۵۸۱	۱۶۲۷	۹	۱۴۵۴	۲۴	۲۷۲	۲۶۶۴	۰	۷
لامرد.....	۱۶۵۸	۸۹۸	۹	۱۳۳۴	۸	۴۵۳	۲۱۰۱	۰	۰
مرودشت.....	۱۴۰۷۰	۳۴۱۹	۱۱	۲۸۵۰	۲۰۰	۱۷۶۴	۲۳۵۲	۰	۷
ممسنی.....	۷۳۲۷	۳۲۷۹	۲	۳۴۵۰	۲۸۲	۸۳۲	۲۷۱۶	۱	۵
مهر.....	۱۳۴۳	۹۰۸	۷	۷۸۵	۳۹	۴۹۸	۱۶۲۰	۰	۰
نیریز.....	۱۵۲۱	۸۹۱۹	۱۸	۲۳۹۱	۱۱۴	۹۲	۳۹۹۷	۰	۰

(۱) بهره‌برداری‌هایی که باغ ندارند ولی درختان پراکنده دارند، در این جا به عنوان بهره‌برداری دارای فعالیت باغداری به حساب آمده‌اند.

۸- تعداد و مساحت بهره‌برداری‌های با زمین بر حسب شهرستان (بهره‌برداری - هکتار)

باغ و قلمستان		اراضی زراعی		کل		شهرستان
مساحت	تعداد	مساحت	تعداد	مساحت	تعداد	
۱۵۹۱۵۰	۱۹۴۱۷	۱۲۷۶۱۷	۱۲۳۵۱۷	۹۱۷۴۶۷	۱۸۰۰۰۸	فارس.....
۵۴۲۹	۳۹۸۵	۴۸۴۲۳	۴۰۱۴	۵۳۸۵۲	۵۴۰۹	آباده.....
۱۰۲۳	۹۶۱	۸۵۴۶	۱۸۷۸	۹۵۷۰	۲۲۳۱	ارسنجان.....
۱۱۱۱۴	۵۰۵۴	۲۲۳۳۷	۱۹۴۲	۳۳۴۵۲	۵۹۵۰	استهبان.....
۷۲۰۱	۳۸۶۶	۸۸۱۱۰	۸۱۶۴	۹۵۳۱۱	۱۰۲۵۸	اقلید.....
۶۶۸۰	۶۸۹۴	۲۲۸۵۴	۵۲۷۹	۲۹۵۳۵	۹۲۲۹	بوانات.....
۵۲۲	۶۷۷	۹۷۴۹	۱۶۵۶	۱۰۲۷۱	۱۹۷۳	پاسارگاد.....
۱۳۸۱۵	۶۴۳۴	۹۵۵۲	۲۵۵۸	۲۳۳۶۷	۷۷۳۰	چهرم.....
۹۱۲	۷۲۲	۴۰۱۷۹	۵۸۰۸	۴۱۰۹۱	۶۱۷۲	خرامه.....
۱۷۹۷	۱۷۷۲	۲۳۴۵۱	۲۹۴۴	۲۵۲۴۸	۳۵۰۷	خرم‌بید.....
۱۴۳۲	۴۲۵	۱۳۱۴۸	۹۲۵	۱۴۵۸۰	۱۱۲۵	خنج.....
۲۰۶۸۸	۸۳۶۵	۲۵۶۵۰	۳۷۱۴	۴۶۳۳۹	۱۱۱۰۸	داراب.....
۲۹۴	۳۹۲	۱۱۵۴۳	۵۵۳۴	۱۱۸۳۷	۵۶۶۲	رستم.....
۱۴۵۶	۳۲۰	۵۱۴۶۲	۲۸۹۴	۵۲۹۱۸	۳۰۲۸	زرین‌دشت.....
۱۰۳۳۸	۷۵۷۶	۴۴۰۴۱	۸۲۶۳	۵۴۳۷۹	۱۱۳۴۲	سپیدان.....
۳۶۸۹	۸۷۷	۱۵۰۲۳	۱۴۵۳	۱۸۷۱۲	۱۸۲۳	سروستان.....
۱۰۱۶۶	۸۶۱۵	۷۱۷۱۷	۱۰۸۸۶	۸۱۸۸۳	۱۷۲۸۵	شیراز.....
۳۰۵۲	۱۳۶۸	۲۳۹۷۶	۲۵۶۳	۲۷۰۲۹	۳۱۱۹	فراشبند.....
۶۷۳۷	۱۴۱۲	۲۲۴۷۷	۲۶۵۲	۲۹۲۱۴	۳۵۳۵	فسا.....
۳۳۷۷	۲۵۳۱	۲۳۱۱۰	۵۵۱۰	۲۶۴۸۶	۷۱۴۰	فیروزآباد.....
۸۰۱۰	۲۶۱۵	۱۴۴۱۸	۳۷۰۸	۲۲۴۲۸	۵۴۵۴	قیروکارزین.....
۷۵۰۷	۴۵۳۵	۳۲۹۵۸	۸۹۵۵	۴۰۴۶۵	۱۱۸۱۰	کازرون.....
۴۷۰۰	۲۴۹۵	۱۲۱۱۶	۲۸۷۰	۱۶۸۱۵	۴۲۶۹	کوار.....
۱۱۵۰	۶۱۴	۱۵۵۱۸	۹۲۰	۱۶۶۶۸	۱۳۵۷	گراش.....
۳۶۰۷	۱۲۴۹	۴۴۹۰۲	۲۵۸۱	۴۸۵۰۹	۳۲۳۰	لارستان.....
۹۰۹	۵۵۵	۲۱۰۶۱	۱۶۵۸	۲۱۹۷۱	۱۸۳۹	لامرد.....
۱۹۱۶	۲۳۴۹	۷۰۱۵۴	۱۴۰۷۰	۷۲۰۷۰	۱۴۹۸۱	مرودشت.....
۲۵۲۴	۳۰۱۶	۲۳۷۵۹	۷۳۲۷	۲۶۲۸۳	۸۲۶۷	ممسنی.....
۱۹۵۰	۸۹۳	۱۳۰۳۵	۱۳۴۳	۱۴۹۸۵	۱۷۶۵	مهر.....
۱۷۸۵۷	۸۹۱۹	۴۳۴۷	۱۵۱۹	۲۲۲۰۴	۹۴۱۲	نی‌ریز.....

۹- تعداد و مساحت بهره‌برداری‌های با زمین بر حسب وسعت اراضی کشاورزی (بهره‌برداری - هکتار)

باغ و قلمستان		اراضی زراعی		کل		وسعت اراضی کشاورزی
مساحت	تعداد	مساحت	تعداد	مساحت	تعداد	
۱۵۹۸۵۰	۸۹۴۸۷	۸۲۷۶۱۷	۱۲۳۵۸۷	۹۸۷۴۶۷	۱۸۰۰۰۸	جمع
۸۶۴۵	۳۱۱۸۴	۵۳۲۰	۱۳۵۴۱	۱۳۹۶۵	۴۱۳۱۲	جمع کمتر از ۱ هکتار
۲۳۹	۴۷۶۴	۳۱	۶۱۵	۲۷۰	۵۲۶۸	کمتر از ۰/۱ هکتار
۵۷۸	۵۰۸۳	۱۴۷	۱۳۰۵	۷۲۵	۶۰۸۷	۰/۱ تا کمتر از ۰/۲ هکتار
۲۸۹۶	۱۱۵۸۹	۱۱۶۵	۴۳۳۸	۴۰۶۱	۱۴۸۳۲	۰/۲ تا کمتر از ۰/۵ هکتار
۴۹۳۳	۹۷۴۸	۳۹۷۶	۷۲۸۴	۸۹۰۹	۱۵۱۲۴	۰/۵ تا کمتر از ۱ هکتار
۵۵۹۲۴	۳۸۶۶۴	۱۳۲۵۰۳	۶۰۶۹۵	۱۸۸۴۲۸	۸۴۸۷۵	جمع ۱ تا کمتر از ۵ هکتار
۱۵۷۲۳	۱۶۶۶۵	۲۰۶۶۴	۱۹۱۵۸	۳۶۳۸۸	۳۱۷۳۳	۱ تا کمتر از ۲ هکتار
۱۶۴۱۱	۱۰۶۸۸	۳۴۸۶۵	۱۷۸۳۰	۵۱۲۷۶	۲۴۴۰۹	۲ تا کمتر از ۳ هکتار
۱۳۰۴۰	۶۶۵۱	۳۸۰۳۵	۱۳۳۴۳	۵۱۰۷۶	۱۶۵۳۸	۳ تا کمتر از ۴ هکتار
۱۰۷۵۰	۴۶۶۰	۳۸۹۳۹	۱۰۳۶۴	۴۹۶۸۸	۱۲۱۹۶	۴ تا کمتر از ۵ هکتار
۵۵۸۰۶	۱۶۲۳۷	۳۲۴۰۹۸	۴۰۸۲۴	۳۷۹۹۰۴	۴۴۹۲۳	جمع ۵ تا کمتر از ۲۰ هکتار
۲۲۷۲۹	۷۹۶۹	۱۰۵۸۲۹	۱۹۸۱۹	۱۲۸۵۵۸	۲۲۴۰۱	۵ تا کمتر از ۷/۵ هکتار
۹۰۴۵	۲۸۳۲	۴۸۵۶۱	۶۴۱۰	۵۷۶۰۶	۶۹۴۱	۷/۵ تا کمتر از ۱۰ هکتار
۱۵۸۹۴	۳۹۲۴	۱۱۰۶۰۳	۱۰۶۵۰	۱۲۶۴۹۸	۱۱۳۹۹	۱۰ تا کمتر از ۱۵ هکتار
۸۱۳۸	۱۵۱۲	۵۹۱۰۴	۳۹۴۴	۶۷۲۴۲	۴۱۸۲	۱۵ تا کمتر از ۲۰ هکتار
۱۸۳۳۱	۲۵۴۲	۱۶۸۲۳۴	۶۵۰۳	۱۸۶۵۶۵	۶۷۹۹	جمع ۲۰ تا کمتر از ۵۰ هکتار
۶۳۲۶	۹۹۴	۵۵۸۳۹	۲۸۴۰	۶۲۱۶۵	۲۹۸۷	۲۰ تا کمتر از ۲۵ هکتار
۶۶۶۰	۹۳۹	۶۳۳۳۰	۲۳۴۹	۶۹۹۹۰	۲۴۵۰	۲۵ تا کمتر از ۳۵ هکتار
۵۳۴۵	۶۰۹	۴۹۰۶۵	۱۳۱۵	۵۴۴۱۰	۱۳۶۳	۳۵ تا کمتر از ۵۰ هکتار
۲۱۱۴۳	۸۶۱	۱۹۷۴۶۳	۲۰۲۵	۲۱۸۶۰۶	۲۰۹۹	جمع ۵۰ هکتار و بیش تر
۹۲۶۷	۶۲۵	۷۹۵۵۱	۱۳۸۱	۸۸۱۱۸	۱۴۳۴	۵۰ تا کمتر از ۱۰۰ هکتار
۴۲۸۵	۱۷۲	۵۴۱۹۸	۴۷۸	۵۸۴۸۳	۴۹۰	۱۰۰ تا کمتر از ۲۰۰ هکتار
۳۵۰۱	۴۴	۳۱۷۳۲	۱۳۲	۳۵۲۳۳	۱۳۸	۲۰۰ تا کمتر از ۵۰۰ هکتار
۷۷۸	۱۴	۱۴۷۵۸	۲۵	۱۵۵۳۶	۲۶	۵۰۰ تا کمتر از ۱۰۰۰ هکتار
۱۱۰۲	۳	۸۵۰۴	۶	۹۶۰۶	۷	۱۰۰۰ تا کمتر از ۲۰۰۰ هکتار
۲۲۱۱	۳	۸۷۲۰	۳	۱۰۹۳۱	۴	۲۰۰۰ هکتار و بیش تر

۱۰- تعداد و مساحت بهره‌برداری‌های با زمین بر حسب سن بهره‌بردار (بهره‌برداری - هکتار)

باغ و قلمستان		اراضی زراعی		کل		سن بهره‌بردار
مساحت	تعداد	مساحت	تعداد	مساحت	تعداد	
۱۵۱۶۹۲	۱۹۰۵۳	۱۱۰۱۵۶	۱۲۳۴۴۱	۹۶۱۸۴۱	۱۷۹۵۰۵	جمع
۱۹	۱۰	۶۸	۱۱	۸۷	۲۱	کمتر از ۱۵ ساله
۹۵	۸۷	۴۲۳	۹۹	۵۱۸	۱۵۸	۱۵-۱۹ ساله
۱۰۲۱	۷۰۴	۵۷۰۲	۱۰۶۷	۶۷۲۳	۱۵۶۷	۲۰-۲۴ ساله
۴۶۹۴	۳۱۲۸	۲۱۱۹۰	۴۲۸۶	۲۵۸۸۳	۶۴۴۵	۲۵-۲۹ ساله
۷۶۷۸	۵۶۹۲	۴۱۱۵۹	۷۹۱۲	۴۸۸۳۷	۱۱۸۸۷	۳۰-۳۴ ساله
۱۰۷۰۳	۷۳۶۹	۶۲۳۳۹	۱۰۴۷۰	۷۳۰۴۱	۱۵۵۸۴	۳۵-۳۹ ساله
۱۵۵۴۱	۹۷۰۵	۸۲۹۲۶	۱۴۰۳۹	۹۸۴۶۸	۲۰۴۰۸	۴۰-۴۴ ساله
۱۹۶۷۲	۱۱۲۶۳	۱۰۲۴۹۴	۱۵۵۳۱	۱۲۲۱۶۶	۲۲۸۲۸	۴۵-۴۹ ساله
۲۳۵۳۹	۱۲۸۲۱	۱۱۱۶۸۸	۱۷۲۸۴	۱۳۵۲۲۷	۲۵۳۸۳	۵۰-۵۴ ساله
۱۸۱۵۶	۱۰۲۷۲	۹۶۰۷۱	۱۴۰۶۴	۱۱۴۲۲۷	۲۰۳۰۵	۵۵-۵۹ ساله
۱۹۳۱۰	۹۸۵۵	۹۷۵۹۳	۱۳۳۶۷	۱۱۶۹۰۳	۱۹۲۷۳	۶۰-۶۴ ساله
۱۰۲۸۴	۵۵۳۷	۵۷۵۱۱	۷۶۹۳	۶۷۷۹۴	۱۰۹۲۸	۶۵-۶۹ ساله
۸۸۴۹	۵۰۱۹	۵۱۰۸۹	۶۷۳۳	۵۹۹۳۷	۹۵۵۴	۷۰-۷۴ ساله
۵۷۵۸	۳۴۶۳	۳۶۱۶۹	۴۹۰۴	۴۱۹۲۷	۶۸۵۱	۷۵-۷۹ ساله
۶۳۷۴	۴۱۲۹	۴۳۷۳۴	۵۹۸۸	۵۰۱۰۸	۸۳۱۴	۸۰ ساله و بیش تر

۱۱- تعداد و مساحت بهره‌برداری‌های با زمین آبی بر حسب شهرستان (بهره‌برداری - هکتار)

شهرستان		کل		اراضی زراعی آبی		باغ و قلمستان آبی	
تعداد	مساحت	تعداد	مساحت	تعداد	مساحت	تعداد	مساحت
۱۴۵۶۷۶	۶۹۶۸۱۷	۹۴۹۳۶	۵۷۱۷۷۲	۷۶۰۸۵	۱۲۵۱۱۵		
.....
۵۳۸۲	۴۴۳۱۱	۳۹۶۸	۳۸۸۸۲	۳۹۸۵	۵۴۲۹	آباده
۲۰۵۵	۸۱۷۰	۱۶۶۴	۷۱۴۹	۹۵۸	۱۰۲۱	ارسنجان
۳۱۱۰	۲۱۴۰۹	۱۷۳۲	۱۷۲۳۳	۲۲۱۲	۴۱۷۶	استهبان
۹۷۱۵	۸۹۷۶۶	۷۸۱۴	۸۴۲۱۸	۳۴۷۸	۵۵۴۸	اقلید
۹۲۲۱	۲۹۵۱۲	۵۲۷۷	۲۲۸۵۳	۶۸۸۷	۶۶۵۸	بوانات
۱۹۶۳	۱۰۰۱۸	۱۶۴۲	۹۴۹۷	۶۷۵	۵۲۱	پاسارگاد
۷۰۹۹	۱۹۸۹۳	۲۲۷۴	۷۰۹۲	۵۸۶۶	۱۲۸۰۱	جهرم
۵۹۸۳	۳۹۹۹۲	۵۶۱۰	۳۹۰۸۰	۷۲۲	۹۱۲	خرامه
۳۴۹۷	۲۵۰۹۸	۲۹۱۶	۲۳۳۰۶	۱۷۷۱	۱۷۹۲	خرم‌بید
۸۵۶	۷۲۹۹	۶۱۰	۵۹۶۷	۳۹۶	۱۳۳۲	خنج
۸۳۹۵	۳۶۰۲۸	۳۶۸۲	۲۵۴۵۴	۵۶۷۶	۱۰۵۷۴	داراب
۳۶۰۷	۶۰۳۳	۳۳۹۱	۵۷۶۳	۳۸۱	۲۷۰	رستم
۱۲۴۳	۱۳۰۲۱	۱۱۵۰	۱۱۸۱۷	۲۱۷	۱۲۰۴	زرین‌دشت
۹۱۹۲	۲۸۲۵۹	۴۸۰۵	۲۰۵۸۲	۶۷۳۰	۷۶۷۷	سپیدان
۱۲۱۰	۷۹۹۰	۷۹۹	۴۶۳۳	۷۸۳	۳۳۵۷	سروستان
۱۴۶۷۴	۵۸۲۱۷	۸۶۸۱	۴۹۸۴۸	۷۴۹۳	۸۳۶۹	شیراز
۲۴۰۲	۱۴۰۲۹	۱۴۱۰	۱۰۹۷۷	۱۳۶۸	۳۰۵۲	فراشبند
۳۲۹۳	۲۵۱۶۹	۲۳۶۰	۲۰۷۰۱	۱۳۹۴	۴۴۶۸	فسا
۴۴۸۵	۱۲۴۷۱	۳۲۹۴	۱۰۵۲۰	۱۵۸۷	۱۹۵۲	فیروزآباد
۴۸۵۶	۱۸۸۳۷	۳۰۳۰	۱۰۸۵۵	۲۶۰۷	۷۹۸۲	قیروکارزین
۷۱۱۸	۱۷۵۴۰	۴۱۲۶	۱۱۵۸۸	۳۶۹۰	۵۹۵۲	کازرون
۳۹۹۱	۱۴۷۷۲	۲۶۳۳	۱۰۳۴۲	۲۳۹۵	۴۴۲۹	کوار
۷۲۰	۵۵۳۹	۳۰۶	۴۴۶۱	۵۳۴	۱۰۷۸	گراش
۲۲۸۷	۳۱۲۸۹	۱۵۶۵	۲۷۷۶۲	۱۲۰۲	۳۵۲۷	لارستان
۷۵۸	۷۸۰۱	۵۸۵	۷۱۵۲	۳۳۹	۶۴۸	لامرد
۱۴۳۲۰	۶۶۱۶۸	۱۳۳۸۷	۶۴۴۸۶	۲۲۷۹	۱۶۸۲	مرودشت
۴۸۷۳	۷۵۴۳	۴۰۳۳	۶۴۲۳	۱۹۷۱	۱۱۲۰	ممسنی
۱۱۸۶	۱۰۶۲۷	۶۹۱	۸۸۱۷	۸۰۱	۱۸۱۰	مهر
۸۱۸۷	۲۰۰۸۶	۱۵۰۴	۴۳۱۲	۷۶۹۰	۱۵۷۷۴	نی‌ریز

۱۲- تعداد و مساحت بهره‌برداری‌های با زمین دیم بر حسب شهرستان (بهره‌برداری - هکتار)

شهرستان		کل		اراضی زراعی دیم		باغ و قلمستان دیم	
تعداد	مساحت	تعداد	مساحت	تعداد	مساحت	تعداد	مساحت
۵۲۳۲۲	۲۹۰۵۸۱	۳۹۷۵۹	۲۵۵۸۴۵	۱۵۶۷۵	۳۴۷۳۵		
۸۴۳	۹۵۴۱	۸۴۳	۹۵۴۱	۰	۰		
۲۷۹	۱۳۹۹	۲۷۷	۱۳۹۷	۴	۲		
۳۲۷۵	۱۲۰۴۳	۲۶۱	۵۱۰۴	۳۰۴۴	۶۹۳۸		
۱۵۷۹	۵۵۴۵	۸۵۹	۳۸۹۱	۸۲۵	۱۶۵۳		
۱۴	۲۳	۲	⊙	۱۳	۲۲		
۵۰	۲۵۳	۴۸	۲۵۲	۲	⊙		
۱۰۸۰	۳۴۷۳	۴۷۷	۲۴۵۹	۶۳۰	۱۰۱۴		
۲۲۵	۱۰۹۸	۲۲۵	۱۰۹۸	۰	۰		
۳۱	۱۵۰	۳۰	۱۴۵	۳	۵		
۴۱۱	۷۲۸۲	۳۹۷	۷۱۸۲	۳۲	۱۰۰		
۲۸۴۳	۱۰۳۱۱	۳۷	۱۹۷	۲۸۰۶	۱۰۱۱۵		
۲۹۸۶	۵۸۰۴	۲۹۸۵	۵۷۸۰	۱۱	۲۴		
۱۹۸۶	۳۹۸۹۷	۱۹۱۸	۳۹۶۴۵	۱۰۶	۲۵۲		
۵۶۳۴	۲۶۱۱۹	۵۳۰۴	۲۳۴۵۹	۱۶۴۵	۲۶۶۰		
۹۸۱	۱۰۷۲۱	۸۸۹	۱۰۳۹۰	۱۱۸	۳۳۱		
۴۲۱۰	۲۳۶۶۶	۳۱۹۸	۲۱۸۶۹	۱۲۰۶	۱۷۹۶		
۱۴۵۵	۱۲۹۹۹	۱۴۵۵	۱۲۹۹۹	۰	۰		
۳۸۲	۴۰۴۵	۳۵۹	۱۷۷۶	۳۱	۲۲۶۹		
۴۲۲۱	۱۴۰۱۵	۳۳۲۱	۱۲۵۹۰	۹۷۴	۱۴۲۵		
۷۹۵	۳۵۹۱	۷۸۴	۳۵۶۳	۱۲	۲۸		
۶۲۲۰	۲۲۹۲۵	۵۶۰۲	۲۱۳۷۰	۹۲۷	۱۵۵۵		
۶۳۶	۲۰۴۳	۵۳۸	۱۷۷۳	۱۱۹	۲۷۰		
۷۴۰	۱۱۱۲۹	۶۶۹	۱۱۰۵۷	۸۲	۷۲		
۱۲۹۳	۱۷۲۲۰	۱۲۷۵	۱۷۱۴۰	۵۴	۸۰		
۱۳۳۷	۱۴۱۷۰	۱۲۵۵	۱۳۹۰۹	۲۱۸	۲۶۱		
۱۱۶۲	۵۹۰۲	۱۰۰۹	۵۶۶۸	۱۶۱	۲۳۴		
۵۴۶۶	۱۸۷۳۹	۴۹۶۴	۱۷۳۳۶	۱۲۰۵	۱۴۰۴		
۸۲۵	۴۳۵۸	۷۶۱	۴۲۱۸	۹۹	۱۴۰		
۱۳۶۷	۲۱۱۸	۱۷	۳۵	۱۳۵۰	۲۰۸۴		

۱۳- تعداد و مساحت بهره‌برداری‌های دارای اراضی زراعی بر حسب شهرستان (بهره‌برداری - هکتار)

آیش		زیر کشت		کل		شهرستان
مساحت	تعداد	مساحت	تعداد	مساحت	تعداد	
۲۰۴۲۲۳	۳۴۲۳۳	۶۲۳۳۹۴	۱۱۳۷۲۲	۸۲۷۶۱۷	۱۲۳۵۸۷	فارس
۱۸۸۶۶	۲۳۶۶	۲۹۵۵۷	۳۶۴۱	۴۸۴۲۳	۴۰۱۴	آباده
۲۰۴۲	۶۱۱	۶۵۰۵	۱۶۶۷	۸۵۴۶	۱۸۷۸	ارسنجان
۷۲۱۴	۸۳۳	۱۵۱۲۴	۱۵۷۴	۲۲۳۳۷	۱۹۴۲	استهبان
۳۳۹۲۰	۳۵۸۹	۵۴۱۹۰	۷۴۲۵	۸۸۱۱۰	۸۱۶۴	اقلید
۷۵۵۷	۲۵۵۴	۱۵۲۹۸	۴۳۱۹	۲۲۸۵۴	۵۲۷۹	بوانات
۲۰۰۳	۴۹۲	۷۷۴۶	۱۴۸۰	۹۷۴۹	۱۶۵۶	پاسارگاد
۲۴۴۵	۹۳۰	۷۱۰۷	۱۹۷۱	۹۵۵۲	۲۵۵۸	جهرم
۱۱۴۸۶	۱۷۸۷	۲۸۶۹۳	۵۰۳۷	۴۰۱۷۹	۵۸۰۸	خرامه
۱۲۷۷۴	۲۰۸۵	۱۰۶۷۷	۲۷۷۵	۲۳۴۵۱	۲۹۴۴	خرم‌بید
۲۵۴۸	۱۴۹	۱۰۶۰۰	۹۲۴	۱۳۱۴۸	۹۲۵	خنج
۴۱۲۳	۷۶۳	۲۱۵۲۸	۳۲۷۲	۲۵۶۵۰	۳۷۱۴	داراب
۴۳۳	۲۳۲	۱۱۱۱۰	۵۴۹۳	۱۱۵۴۳	۵۵۳۴	رستم
۱۴۲۱۷	۸۴۶	۳۷۲۴۵	۲۷۴۵	۵۱۴۶۲	۲۸۹۴	زرین‌دشت
۹۰۱۲	۲۳۷۹	۳۵۰۲۹	۷۶۴۷	۴۴۰۴۱	۸۲۶۳	سپیدان
۱۳۳۱	۱۷۵	۱۳۶۹۲	۱۴۴۶	۱۵۰۲۳	۱۴۵۳	سروستان
۱۴۷۷۶	۲۹۲۷	۵۶۹۴۱	۹۹۵۸	۷۱۷۱۷	۱۰۸۸۶	شیراز
۳۷۷۳	۵۴۶	۲۰۲۰۳	۲۳۵۸	۲۳۹۷۶	۲۵۶۳	فراشبند
۱۰۱۹۶	۱۶۵۹	۱۲۲۸۲	۲۱۲۲	۲۲۴۷۷	۲۶۵۲	فسا
۳۳۹۵	۱۰۶۱	۱۹۷۱۴	۴۸۸۹	۲۳۱۱۰	۵۵۱۰	فیروزآباد
۲۱۵۱	۴۱۴	۱۲۲۶۷	۳۴۴۶	۱۴۴۱۸	۳۷۰۸	قیروکارزین
۹۱۶	۳۳۲	۳۲۰۴۲	۸۷۹۵	۳۲۹۵۸	۸۹۵۵	کازرون
۲۵۸۵	۸۴۵	۹۵۳۰	۲۶۱۷	۱۲۱۱۶	۲۸۷۰	کوار
۵۴۲۸	۳۱۳	۱۰۰۹۰	۹۱۹	۱۵۵۱۸	۹۲۰	گراش
۸۳۹۰	۵۹۴	۳۶۵۱۳	۲۴۶۰	۴۴۹۰۲	۲۵۸۱	لارستان
۵۹۰۲	۴۳۶	۱۵۱۶۰	۱۴۵۷	۲۱۰۶۱	۱۶۵۸	لامرد
۱۰۶۴۰	۲۳۸۵	۵۹۵۱۴	۱۳۴۴۴	۷۰۱۵۴	۱۴۰۷۰	مرودشت
۳۵۶۸	۱۷۸۸	۲۰۱۹۱	۷۰۷۶	۲۳۷۵۹	۷۳۲۷	ممسنی
۹۶۶	۱۱۱	۱۲۰۶۹	۱۳۳۳	۱۳۰۳۵	۱۳۴۳	مهر
۱۵۶۵	۱۰۳۱	۲۷۸۲	۱۴۳۲	۴۳۴۷	۱۵۱۹	نی‌ریز

۱۴- تعداد و مساحت بهره‌برداری‌های دارای اراضی زراعی بر حسب وسعت اراضی کشاورزی (بهره‌برداری - هکتار)

آیش		زیر کشت		کل		وسعت اراضی کشاورزی
مساحت	تعداد	مساحت	تعداد	مساحت	تعداد	
۲۰۴۲۲۳	۳۴۲۳۳	۶۲۳۳۹۴	۱۱۳۷۲۲	۸۲۷۶۱۷	۱۲۳۵۸۷	جمع.....
۶۸۱	۲۴۱۱	۴۶۳۸	۱۱۸۷۸	۵۳۲۰	۱۳۵۴۱	جمع کمتر از ۱ هکتار.....
۷	۱۲۹	۲۴	۴۹۳	۳۱	۶۱۵	کمتر از ۰/۱ هکتار.....
۳۰	۳۱۰	۱۱۷	۱۰۳۴	۱۴۷	۱۳۰۵	۰/۱ تا کمتر از ۰/۲ هکتار.....
۱۶۰	۷۶۲	۱۰۰۵	۳۷۸۵	۱۱۶۵	۴۳۳۸	۰/۲ تا کمتر از ۰/۵ هکتار.....
۴۸۴	۱۲۱۱	۳۴۹۲	۶۵۶۶	۳۹۷۶	۷۲۸۴	۰/۵ تا کمتر از ۱ هکتار.....
۱۹۶۸۹	۱۲۷۱۴	۱۱۲۸۱۴	۵۵۵۵۴	۱۳۲۵۰۳	۶۰۶۹۵	جمع ۱ تا کمتر از ۵ هکتار.....
۲۶۳۶	۳۲۸۰	۱۸۰۲۸	۱۷۳۸۰	۲۰۶۶۴	۱۹۱۵۸	۱ تا کمتر از ۲ هکتار.....
۴۹۳۵	۳۵۹۰	۲۹۹۲۹	۱۶۲۵۸	۳۴۸۶۵	۱۷۸۳۰	۲ تا کمتر از ۳ هکتار.....
۵۷۵۲	۳۱۲۶	۳۲۲۸۳	۱۲۳۰۲	۳۸۰۳۵	۱۳۳۴۳	۳ تا کمتر از ۴ هکتار.....
۶۳۶۵	۲۷۱۸	۳۲۵۷۳	۹۶۱۵	۳۸۹۳۹	۱۰۳۶۴	۴ تا کمتر از ۵ هکتار.....
۷۰۵۴۱	۱۴۸۶۷	۲۵۳۵۵۷	۳۸۲۰۲	۳۲۴۰۹۸	۴۰۸۲۴	جمع ۵ تا کمتر از ۲۰ هکتار.....
۲۰۶۷۳	۶۳۷۶	۸۵۱۵۶	۱۸۴۵۸	۱۰۵۸۲۹	۱۹۸۱۹	۵ تا کمتر از ۷/۵ هکتار.....
۱۰۷۹۱	۲۴۷۸	۳۷۷۷۰	۵۹۷۱	۴۸۵۶۱	۶۴۱۰	۷/۵ تا کمتر از ۱۰ هکتار.....
۲۴۸۹۱	۴۲۶۰	۸۵۷۱۲	۱۰۰۳۸	۱۱۰۶۰۳	۱۰۶۵۰	۱۰ تا کمتر از ۱۵ هکتار.....
۱۴۱۸۵	۱۷۵۴	۴۴۹۲۰	۳۷۳۶	۵۹۱۰۴	۳۹۴۴	۱۵ تا کمتر از ۲۰ هکتار.....
۴۳۳۵۹	۳۰۸۲	۱۲۴۸۷۵	۶۱۵۸	۱۶۸۲۳۴	۶۵۰۳	جمع ۲۰ تا کمتر از ۵۰ هکتار.....
۱۳۴۸۷	۱۲۵۴	۴۲۳۵۲	۲۶۷۴	۵۵۸۳۹	۲۸۴۰	۲۰ تا کمتر از ۲۵ هکتار.....
۱۵۷۰۲	۱۱۱۷	۴۷۶۲۸	۲۲۳۴	۶۳۳۳۰	۲۳۴۹	۲۵ تا کمتر از ۳۵ هکتار.....
۱۴۱۶۹	۷۱۲	۳۴۸۹۶	۱۲۵۰	۴۹۰۶۵	۱۳۱۵	۳۵ تا کمتر از ۵۰ هکتار.....
۶۹۹۵۳	۱۱۵۹	۱۲۷۵۰۹	۱۹۳۰	۱۹۷۴۶۳	۲۰۲۵	جمع ۵۰ هکتار و بیش تر.....
۲۳۴۶۹	۷۵۸	۵۶۰۸۲	۱۳۳۱	۷۹۵۵۱	۱۳۸۱	۵۰ تا کمتر از ۱۰۰ هکتار.....
۱۷۷۳۸	۲۷۸	۳۶۴۶۰	۴۵۸	۵۴۱۹۸	۴۷۸	۱۰۰ تا کمتر از ۲۰۰ هکتار.....
۱۶۰۷۹	۱۰۳	۱۵۶۵۳	۱۱۴	۳۱۷۳۲	۱۳۲	۲۰۰ تا کمتر از ۵۰۰ هکتار.....
۴۱۴۸	۱۲	۱۰۶۱۰	۲۱	۱۴۷۵۸	۲۵	۵۰۰ تا کمتر از ۱۰۰۰ هکتار.....
۵۹۹۹	۶	۲۵۰۵	۴	۸۵۰۴	۶	۱۰۰۰ تا کمتر از ۲۰۰۰ هکتار.....
۲۵۲۰	۱	۶۲۰۰	۳	۸۷۲۰	۳	۲۰۰۰ هکتار و بیش تر.....

۱۵- تعداد و مساحت بهره‌برداری‌های دارای اراضی زراعی بر حسب وسعت اراضی زراعی (بهره‌برداری - هکتار)

آیش		زیر کشت		کل		وسعت اراضی زراعی
مساحت	تعداد	مساحت	تعداد	مساحت	تعداد	
۲۰۴۲۲۳	۳۴۲۲۳	۶۲۳۳۹۴	۱۱۳۷۲۲	۱۲۷۶۱۷	۱۲۳۵۱۷	جمع
۹۴۵	۲۹۹۵	۵۴۰۳	۱۳۴۹۹	۶۳۴۹	۱۵۵۷۵	جمع کمتر از ۱ هکتار
۱۲	۲۱۹	۳۴	۶۸۳	۴۷	۸۸۹	کمتر از ۰/۱ هکتار
۴۷	۴۳۱	۱۶۲	۱۳۶۶	۲۰۸	۱۷۳۲	۰/۱ تا کمتر از ۰/۲ هکتار
۲۵۴	۱۰۱۰	۱۲۵۰	۴۴۳۹	۱۵۰۴	۵۱۷۱	۰/۲ تا کمتر از ۰/۵ هکتار
۶۳۲	۱۳۳۶	۳۹۵۷	۷۰۱۲	۴۵۸۹	۷۷۸۴	۰/۵ تا کمتر از ۱ هکتار
۲۱۶۸۹	۱۳۱۸۹	۱۱۹۹۳۸	۵۶۸۱۶	۱۴۱۶۲۸	۶۱۸۶۸	جمع ۱ تا کمتر از ۵ هکتار
۳۱۷۸	۳۶۲۸	۲۰۰۹۰	۱۸۵۸۶	۲۳۲۶۸	۲۰۴۶۴	۱ تا کمتر از ۲ هکتار
۵۵۵۸	۳۷۶۳	۳۲۴۷۹	۱۶۷۷۲	۳۸۰۳۷	۱۸۳۳۹	۲ تا کمتر از ۳ هکتار
۶۰۳۴	۳۰۲۰	۳۴۰۴۶	۱۲۱۷۱	۴۰۰۸۰	۱۳۱۱۰	۳ تا کمتر از ۴ هکتار
۶۹۱۹	۲۷۷۹	۳۳۳۲۳	۹۲۸۷	۴۰۲۴۲	۹۹۵۶	۴ تا کمتر از ۵ هکتار
۷۰۲۵۹	۱۴۰۴۵	۲۵۱۰۹۳	۳۵۸۴۹	۳۲۱۳۵۲	۳۸۱۹۱	جمع ۵ تا کمتر از ۲۰ هکتار
۲۱۴۳۵	۶۲۳۹	۸۷۰۹۰	۱۷۷۸۰	۱۰۸۵۲۵	۱۹۰۳۲	۵ تا کمتر از ۷/۵ هکتار
۱۰۰۴۳	۲۱۵۱	۳۵۸۱۴	۵۳۲۸	۴۵۸۵۷	۵۵۵۷	۷/۵ تا کمتر از ۱۰ هکتار
۲۴۶۴۵	۴۰۲۹	۸۴۸۲۱	۹۴۲۸	۱۰۹۴۶۵	۹۹۹۱	۱۰ تا کمتر از ۱۵ هکتار
۱۴۱۳۷	۱۶۲۶	۴۳۳۶۸	۳۴۱۳	۵۷۵۰۴	۳۶۱۱	۱۵ تا کمتر از ۲۰ هکتار
۴۲۹۳۳	۲۹۳۴	۱۲۲۸۱۷	۵۷۸۸	۱۶۵۷۵۰	۶۰۹۵	جمع ۲۰ تا کمتر از ۵۰ هکتار
۱۳۴۴۷	۱۲۰۸	۴۲۲۴۳	۲۵۵۰	۵۵۶۸۹	۲۷۰۱	۲۰ تا کمتر از ۲۵ هکتار
۱۵۳۵۵	۱۰۴۸	۴۷۴۳۷	۲۱۰۸	۶۲۷۹۲	۲۲۰۴	۲۵ تا کمتر از ۳۵ هکتار
۱۴۱۳۲	۶۷۹	۳۳۱۳۷	۱۱۲۹	۴۷۲۶۹	۱۱۹۰	۳۵ تا کمتر از ۵۰ هکتار
۶۸۳۹۶	۱۰۶۹	۱۲۴۱۴۳	۱۷۷۰	۱۹۲۵۳۹	۱۸۵۷	جمع ۵۰ هکتار و بیش تر
۲۲۴۰۲	۶۸۵	۵۴۶۴۶	۱۲۱۰	۷۷۰۴۸	۱۲۵۴	۵۰ تا کمتر از ۱۰۰ هکتار
۱۷۶۰۵	۲۶۷	۳۴۷۹۴	۴۲۳	۵۲۳۹۹	۴۴۴	۱۰۰ تا کمتر از ۲۰۰ هکتار
۱۵۷۲۲	۹۹	۱۵۳۸۸	۱۱۰	۳۱۱۱۰	۱۲۶	۲۰۰ تا کمتر از ۵۰۰ هکتار
۴۱۴۸	۱۲	۱۰۶۱۰	۲۱	۱۴۷۵۸	۲۵	۵۰۰ تا کمتر از ۱۰۰۰ هکتار
۵۹۹۹	۶	۲۵۰۵	۴	۸۵۰۴	۶	۱۰۰۰ تا کمتر از ۲۰۰۰ هکتار
۲۵۲۰	۱	۶۲۰۰	۳	۸۷۲۰	۳	۲۰۰۰ هکتار و بیش تر

۱۶- تعداد و مساحت بهره‌برداری‌های دارای اراضی زراعی بر حسب سن بهره‌بردار (بهره‌برداری - هکتار)

آیش		زیر کشت		کل		سن بهره‌بردار
مساحت	تعداد	مساحت	تعداد	مساحت	تعداد	
۱۹۶۶۷۲	۳۴۱۷۰	۶۱۳۶۸۴	۱۱۳۶۰۹	۸۱۰۱۵۶	۱۲۳۴۴۸	جمع
۱۴	۳	۵۴	۱۱	۶۸	۱۱	کمتر از ۱۵ ساله
۹۶	۲۵	۳۲۷	۸۹	۴۲۳	۹۹	۱۵-۱۹ ساله
۱۴۵۹	۲۳۴	۴۲۴۳	۹۹۹	۵۷۰۲	۱۰۶۷	۲۰-۲۴ ساله
۴۸۸۴	۹۴۶	۱۶۳۰۶	۳۹۹۷	۲۱۱۹۰	۴۲۸۶	۲۵-۲۹ ساله
۸۱۰۳	۱۷۰۹	۳۳۰۵۶	۷۴۰۳	۴۱۱۵۹	۷۹۱۲	۳۰-۳۴ ساله
۱۳۱۰۰	۲۵۰۷	۴۹۲۳۹	۹۷۰۷	۶۲۳۳۹	۱۰۴۷۰	۳۵-۳۹ ساله
۲۰۲۵۳	۳۵۹۱	۶۲۶۷۳	۱۲۹۴۵	۸۲۹۲۶	۱۴۰۳۹	۴۰-۴۴ ساله
۲۴۲۱۱	۴۱۴۲	۷۸۲۸۳	۱۴۳۴۵	۱۰۲۴۹۴	۱۵۵۳۱	۴۵-۴۹ ساله
۲۶۹۱۳	۴۸۵۳	۸۴۷۷۵	۱۵۸۷۷	۱۱۱۶۸۸	۱۷۲۸۴	۵۰-۵۴ ساله
۲۴۳۷۲	۴۰۶۱	۷۱۶۹۹	۱۲۹۸۳	۹۶۰۷۱	۱۴۰۶۴	۵۵-۵۹ ساله
۲۳۴۸۵	۳۷۸۹	۷۴۱۰۸	۱۲۳۲۸	۹۷۵۹۳	۱۳۳۶۷	۶۰-۶۴ ساله
۱۳۹۹۰	۲۴۰۶	۴۳۵۲۰	۶۹۹۵	۵۷۵۱۱	۷۶۹۳	۶۵-۶۹ ساله
۱۴۲۵۰	۲۲۲۰	۳۶۸۳۹	۶۰۹۷	۵۱۰۸۹	۶۷۳۳	۷۰-۷۴ ساله
۹۷۴۷	۱۷۰۲	۲۶۴۲۲	۴۴۴۵	۳۶۱۶۹	۴۹۰۴	۷۵-۷۹ ساله
۱۱۵۹۴	۱۹۸۲	۳۲۱۴۰	۵۳۸۸	۴۳۷۳۴	۵۹۸۸	۸۰ ساله و بیش تر

۱۷- تعداد و مساحت بهره‌برداری‌های دارای اراضی زراعی آبی بر حسب شهرستان (بهره‌برداری - هکتار)

آیش		زیر کشت		کل		شهرستان
مساحت	تعداد	مساحت	تعداد	مساحت	تعداد	
۱۴۶۶۱۸	۲۶۴۸۳	۴۲۵۳۵۴	۸۷۴۹۲	۵۷۱۷۷۲	۹۴۹۳۶	فارس.....
۱۷۹۸۰	۲۳۵۵	۲۰۹۰۲	۳۵۸۰	۳۸۸۸۲	۳۹۶۸	آباده.....
۱۷۶۴	۵۵۱	۵۳۸۵	۱۴۹۰	۷۱۴۹	۱۶۶۴	ارسنجان.....
۲۳۶۸	۶۰۸	۱۴۸۶۵	۱۵۴۴	۱۷۲۳۳	۱۷۳۲	استهبان.....
۳۲۸۷۴	۳۴۳۸	۵۱۳۴۵	۷۱۲۰	۸۴۲۱۸	۷۸۱۴	اقلید.....
۷۵۵۶	۲۵۵۳	۱۵۲۹۷	۴۳۱۸	۲۲۸۵۳	۵۲۷۷	بوانات.....
۱۸۹۸	۴۸۲	۷۵۹۹	۱۴۵۹	۹۴۹۷	۱۶۴۲	پاسارگاد.....
۱۰۷۹	۷۶۵	۶۰۱۳	۱۷۶۹	۷۰۹۲	۲۲۷۴	چهرم.....
۱۱۲۰۸	۱۷۲۷	۲۷۸۷۳	۴۸۹۲	۳۹۰۸۰	۵۶۱۰	خرامه.....
۱۲۶۳۴	۲۰۵۹	۱۰۶۷۲	۲۷۶۹	۲۳۳۰۶	۲۹۱۶	خرم‌بید.....
۶۴۸	۶۴	۵۳۱۹	۶۱۰	۵۹۶۷	۶۱۰	خنج.....
۴۱۰۵	۷۶۱	۲۱۳۴۹	۳۲۴۰	۲۵۴۵۴	۳۶۸۲	داراب.....
۲۱	۲۶	۵۷۴۲	۳۳۸۲	۵۷۶۳	۳۳۹۱	رستم.....
۲۱۶۲	۳۷۰	۹۶۵۵	۱۱۲۷	۱۱۸۱۷	۱۱۵۰	زرین‌دشت.....
۲۹۸۲	۸۳۳	۱۷۶۰۱	۴۴۶۳	۲۰۵۸۲	۴۸۰۵	سپیدان.....
۷۶۹	۱۳۷	۳۸۶۴	۷۹۱	۴۶۳۳	۷۹۹	سروستان.....
۱۰۸۵۶	۲۲۳۵	۳۸۹۹۲	۷۹۴۸	۴۹۸۴۸	۸۶۸۱	شیراز.....
۲۳۱۶	۳۴۶	۸۶۶۱	۱۳۵۲	۱۰۹۷۷	۱۴۱۰	فراشبند.....
۹۲۳۱	۱۴۴۸	۱۱۴۷۰	۱۹۷۶	۲۰۷۰۱	۲۳۶۰	فسا.....
۱۱۶۲	۵۱۲	۹۳۵۸	۳۰۰۴	۱۰۵۲۰	۳۲۹۴	فیروزآباد.....
۵۸۶	۱۹۹	۱۰۲۶۹	۲۹۲۹	۱۰۸۵۵	۳۰۳۰	قیروکارزین.....
۲۸	۲۶	۱۱۵۶۰	۴۱۰۵	۱۱۵۸۸	۴۱۲۶	کازرون.....
۲۰۲۲	۷۱۱	۸۳۲۱	۲۴۳۷	۱۰۳۴۲	۲۶۳۳	کوار.....
۹۵۶	۹۸	۳۵۰۵	۳۰۵	۴۴۶۱	۳۰۶	گراش.....
۵۳۶۶	۴۱۵	۲۲۳۹۶	۱۴۸۸	۲۷۷۶۲	۱۵۶۵	لارستان.....
۱۱۹۶	۱۱۳	۵۹۵۷	۵۲۸	۷۱۵۲	۵۸۵	لامرد.....
۱۰۱۴۱	۲۲۴۶	۵۴۳۴۵	۱۲۸۰۹	۶۴۴۸۶	۱۳۳۸۷	مرودشت.....
۲۱۵	۲۹۷	۶۲۰۸	۳۹۶۵	۶۴۲۳	۴۰۳۳	ممسنی.....
۷۳۴	۸۲	۸۰۸۳	۶۷۹	۸۸۱۷	۶۹۱	مهر.....
۱۵۶۱	۱۰۲۹	۲۷۵۲	۱۴۱۵	۴۳۱۲	۱۵۰۴	نی‌ریز.....

۱۸- تعداد و مساحت اراضی زراعی بهره‌برداری‌ها به تفکیک آبی و دیم بر حسب شهرستان (بهره‌برداری - هکتار)

فقط آبی		جمع		شهرستان
مساحت	تعداد	مساحت	تعداد	
۵۱۵۳۳۷	۱۳۸۲۸	۱۲۷۶۱۷	۱۲۳۵۱۷	فارس.....
۳۳۱۳۱	۳۱۷۱	۴۸۴۲۳	۴۰۱۴	آباده.....
۶۷۹۲	۱۶۰۱	۸۵۴۶	۱۸۷۸	ارسنجان.....
۱۴۷۹۶	۱۶۸۱	۲۲۳۳۷	۱۹۴۲	استهبان.....
۸۱۵۱۳	۷۳۰۵	۸۸۱۱۰	۸۱۶۴	اقلید.....
۲۲۸۵۳	۵۲۷۷	۲۲۸۵۴	۵۲۷۹	بوانات.....
۹۲۹۲	۱۶۰۸	۹۷۴۹	۱۶۵۶	پاسارگاد.....
۶۲۲۲	۲۰۸۱	۹۵۵۲	۲۵۵۸	جهرم.....
۳۸۹۰۲	۵۵۸۳	۴۰۱۷۹	۵۸۰۸	خرامه.....
۲۳۲۷۶	۲۹۱۴	۲۳۴۵۱	۲۹۴۴	خرم‌بید.....
۴۷۷۷	۵۲۸	۱۳۱۴۸	۹۲۵	خنج.....
۲۵۴۳۳	۳۶۷۷	۲۵۶۵۰	۳۷۱۴	داراب.....
۴۶۳۰	۲۵۴۹	۱۱۵۴۳	۵۵۳۴	رستم.....
۹۰۸۰	۹۷۷	۵۱۴۶۲	۲۸۹۴	زرین‌دشت.....
۱۴۹۳۲	۲۹۵۹	۴۴۰۴۱	۸۲۶۳	سپیدان.....
۲۹۷۳	۵۶۵	۱۵۰۲۳	۱۴۵۳	سروستان.....
۴۳۱۰۹	۷۶۸۷	۷۱۷۱۷	۱۰۸۸۶	شیراز.....
۸۹۹۹	۱۱۰۸	۲۳۹۷۶	۲۵۶۳	فراشبند.....
۲۰۰۸۰	۲۲۹۳	۲۲۴۷۷	۲۶۵۲	فسا.....
۷۰۸۶	۲۱۸۹	۲۳۱۱۰	۵۵۱۰	فیروزآباد.....
۱۰۱۳۷	۲۹۲۴	۱۴۴۱۸	۳۷۰۸	قیروکارزین.....
۸۵۴۷	۳۳۵۲	۳۲۹۵۸	۸۹۵۵	کازرون.....
۸۹۶۵	۲۳۳۲	۱۲۱۱۶	۲۸۷۰	کوار.....
۳۷۲۸	۲۵۱	۱۵۵۱۸	۹۲۰	گراش.....
۲۲۹۷۰	۱۳۰۶	۴۴۹۰۲	۲۵۸۱	لارستان.....
۴۷۸۵	۴۰۳	۲۱۰۶۱	۱۶۵۸	لامرد.....
۶۲۰۷۱	۱۳۰۶۰	۷۰۱۵۴	۱۴۰۷۰	مرودشت.....
۴۸۳۰	۲۳۶۳	۲۳۷۵۹	۷۳۲۷	ممسنی.....
۷۱۱۶	۵۸۳	۱۳۰۳۵	۱۳۴۳	مهر.....
۴۳۰۹	۱۵۰۲	۴۳۴۷	۱۵۱۹	نی‌ریز.....



۱۸- تعداد و مساحت اراضی زراعی بهره‌برداری‌ها به تفکیک آبی و دیم بر حسب شهرستان (دنباله) (بهره‌برداری - هکتار)

آبی و دیم توأم			فقط دیم		شهرستان	
مساحت			تعداد	مساحت		تعداد
دیم	آبی	جمع				
۶۸۴۵۲	۵۶۴۳۵	۱۲۴۸۸۷	۱۱۱۰۸	۱۸۷۳۹۳	۲۸۶۵۱	فارس
۹۰۱۰	۵۷۵۰	۱۴۷۶۰	۷۹۷	۵۳۲	۴۶	آباده
۲۹۸	۳۵۷	۶۵۵	۶۳	۱۰۹۹	۲۱۴	ارسنجان
۳۲۹	۲۴۳۷	۲۷۶۶	۵۰	۴۷۷۶	۲۱۰	استهبان
۲۳۴۵	۲۷۰۵	۵۰۵۰	۵۰۹	۱۵۴۶	۳۵۰	اقلید
۰	۰	۰	۰	⊙	۲	بوانات
۱۷۲	۲۰۵	۳۷۷	۳۴	۸۰	۱۵	پاسارگاد
۱۴۸۵	۸۷۱	۲۳۵۵	۱۹۳	۹۷۵	۲۸۴	جهرم
۱۶۹	۱۷۸	۳۴۸	۲۶	۹۲۹	۱۹۹	خرامه
⊙	⊙	⊙	۲	۱۲۷	۲۸	خرم‌بید
۲۱۷۳	۱۱۸۹	۳۳۶۲	۸۲	۵۰۰۸	۳۱۵	خنج
۱۸	۲۱	۳۹	۵	۱۷۹	۳۲	داراب
۱۲۷۸	۱۱۳۳	۲۴۱۰	۸۴۱	۴۵۰۲	۲۱۴۴	رستم
۲۹۸۲	۲۷۳۷	۵۷۱۹	۱۷۳	۳۶۶۶۳	۱۷۴۴	زرین‌دشت
۸۸۰۱	۵۶۵۰	۱۴۴۵۱	۱۸۴۷	۱۴۶۵۸	۳۴۵۸	سپیدان
۲۶۵۱	۱۶۶۰	۴۳۱۱	۲۳۵	۷۷۳۹	۶۵۴	سروستان
۷۹۰۵	۶۷۳۸	۱۴۶۴۳	۹۹۳	۱۳۹۶۴	۲۲۰۵	شیراز
۲۷۹۲	۱۹۷۸	۴۷۷۰	۳۰۲	۱۰۲۰۷	۱۱۵۳	فراشبند
۵۵۷	۶۲۱	۱۱۷۸	۶۷	۱۲۱۹	۲۹۲	فسا
۴۴۶۱	۳۴۳۳	۷۸۹۵	۱۱۰۵	۸۱۲۹	۲۲۱۶	فیروزآباد
۷۶۰	۷۱۸	۱۴۷۸	۱۰۶	۲۸۰۳	۶۷۸	قیروکارزین
۳۸۴۱	۳۰۴۱	۶۸۸۲	۷۷۳	۱۷۵۲۹	۴۸۳۰	کازرون
۱۰۸۳	۱۳۷۸	۲۴۶۱	۳۰۲	۶۹۰	۲۳۷	کوار
۹۸۴	۷۳۳	۱۷۱۷	۵۶	۱۰۰۷۴	۶۱۳	گراش
۴۸۱۴	۴۷۹۳	۹۶۰۷	۲۵۹	۱۲۳۲۶	۱۰۱۶	لارستان
۲۸۱۹	۲۳۶۷	۵۱۸۶	۱۸۲	۱۱۰۹۰	۱۰۷۳	لامرد
۱۸۲۵	۲۴۱۵	۴۲۴۱	۳۲۶	۳۸۴۳	۶۸۳	مرودشت
۳۷۸۴	۱۵۹۳	۵۳۷۷	۱۶۷۰	۱۳۵۵۲	۳۲۹۵	ممسنی
۱۰۹۷	۱۷۰۱	۲۷۹۷	۱۰۸	۳۱۲۱	۶۵۲	مهر
⊙	⊙	⊙	۲	۳۲	۱۵	نی‌ریز

۱۹- تعداد و مساحت باغ و قلمستان بهره‌برداری‌ها بر حسب شهرستان

کاشت مخلوط		کاشت ساده		کل		شهرستان
مساحت	تعداد	مساحت	تعداد	مساحت	تعداد	
۴۰۷۹۳	۲۳۰۲۴	۱۱۹۰۵۶	۶۷۷۵۲	۱۵۹۱۵۰	۱۹۴۸۷	فارس.....
۲۶۱۹	۱۹۳۵	۲۸۱۰	۲۱۴۱	۵۴۲۹	۳۹۸۵	آباده.....
۷۷	۴۵	۹۴۶	۹۱۸	۱۰۲۳	۹۶۱	ارسنجان.....
۱۶۱۵	۶۲۷	۹۵۰۰	۴۵۰۲	۱۱۱۱۴	۵۰۵۴	استهبان.....
۲۱۹۴	۱۰۸۷	۵۰۰۷	۲۸۰۶	۷۲۰۱	۳۸۶۶	اقلید.....
۱۳۳۳	۱۲۸۳	۵۳۴۸	۵۸۶۸	۶۶۸۰	۶۸۹۴	بوانات.....
۱۰۶	۱۸۳	۴۱۵	۴۹۴	۵۲۲	۶۷۷	پاسارگاد.....
۴۲۲۹	۱۸۹۸	۹۵۸۶	۴۵۶۴	۱۳۸۱۵	۶۴۳۴	جهرم.....
.	.	۹۱۲	۷۲۲	۹۱۲	۷۲۲	خرامه.....
۱۵۶۷	۱۳۶۵	۲۳۰	۴۱۶	۱۷۹۷	۱۷۷۲	خرم‌بید.....
۲۵۶	۷۰	۱۱۷۶	۳۵۹	۱۴۳۲	۴۲۵	ختج.....
۵۲۹۵	۱۶۳۶	۱۵۳۹۳	۶۸۰۶	۲۰۶۸۸	۸۳۶۵	داراب.....
۱۸۹	۲۸۵	۱۰۴	۱۰۷	۲۹۴	۳۹۲	رستم.....
۹۱	۲۴	۱۳۶۵	۲۹۶	۱۴۵۶	۳۲۰	زرین‌دشت.....
۳۲۶۰	۲۵۲۰	۷۰۷۷	۵۴۰۷	۱۰۳۳۸	۷۵۷۶	سپیدان.....
۱۳۷	۹۴	۳۵۵۱	۷۹۷	۳۶۸۹	۸۷۷	سروستان.....
۵۲۹۱	۴۶۰۱	۴۸۷۵	۴۰۶۶	۱۰۱۶۶	۸۶۱۵	شیراز.....
۵۳	۴۷	۲۹۹۹	۱۳۲۱	۳۰۵۲	۱۳۶۸	فراشیند.....
۲۹۴۹	۲۳۶	۳۷۸۷	۱۱۸۷	۶۷۳۷	۱۴۱۲	فسا.....
۲۴۴	۲۳۴	۳۱۳۲	۲۳۰۰	۳۳۷۷	۲۵۳۱	فیروزآباد.....
۲۶۱۴	۷۷۰	۵۳۹۷	۱۸۴۹	۸۰۱۰	۲۶۱۵	قیروکارزین.....
۲۵۸۰	۱۳۱۶	۴۹۲۷	۳۳۰۹	۷۵۰۷	۴۵۳۵	کازرون.....
۶۶۷	۲۱۵	۴۰۳۳	۲۲۹۰	۴۷۰۰	۲۴۹۵	کوار.....
۱۱۱	۹۰	۱۰۳۹	۵۲۴	۱۱۵۰	۶۱۴	گراش.....
۵۸۸	۲۱۶	۳۰۱۹	۱۰۳۳	۳۶۰۷	۱۲۴۹	لارستان.....
۱۰۴	۵۷	۸۰۵	۴۹۸	۹۰۹	۵۵۵	لامرد.....
۶۹۶	۸۰۲	۱۲۲۰	۱۵۵۰	۱۹۱۶	۲۳۴۹	مرودشت.....
۷۶۳	۷۰۷	۱۷۶۱	۲۳۸۴	۲۵۲۴	۳۰۱۶	ممسنی.....
۱۴۶	۸۵	۱۸۰۴	۸۰۸	۱۹۵۰	۸۹۳	مهر.....
۱۰۱۹	۵۹۴	۱۶۸۳۸	۸۴۳۴	۱۷۸۵۷	۸۹۱۹	نی‌ریز.....

۲۰- تعداد و مساحت باغ و قلمستان بهره‌برداری‌ها بر حسب وسعت اراضی کشاورزی (بهره‌برداری - هکتار)

کاشت مخلوط		کاشت ساده		کل		وسعت اراضی کشاورزی
مساحت	تعداد	مساحت	تعداد	مساحت	تعداد	
۴۰۷۹۳	۲۳۰۲۴	۱۱۹۰۵۶	۶۷۷۵۲	۱۵۹۸۵۰	۱۹۴۸۱۷	جمع
۲۴۱۹	۹۹۶۱	۶۲۲۷	۲۱۳۸۰	۸۶۴۵	۳۱۱۸۴	جمع کمتر از ۱ هکتار
۹۴	۱۶۷۲	۱۴۴	۳۰۹۳	۲۳۹	۴۷۶۴	کمتر از ۰/۱ هکتار
۲۱۴	۱۸۰۶	۳۶۴	۳۲۸۲	۵۷۸	۵۰۸۳	۰/۱ تا کمتر از ۰/۲ هکتار
۱۰۳۸	۴۳۳۷	۱۸۵۸	۷۳۱۴	۲۸۹۶	۱۱۵۸۹	۰/۲ تا کمتر از ۰/۵ هکتار
۱۰۷۳	۲۱۴۶	۳۸۵۹	۷۶۹۰	۴۹۳۳	۹۷۴۸	۰/۵ تا کمتر از ۱ هکتار
۱۰۲۸۳	۷۴۳۳	۴۵۶۴۱	۳۱۷۷۵	۵۵۹۲۴	۳۸۶۶۴	جمع ۱ تا کمتر از ۵ هکتار
۲۳۵۹	۲۷۱۱	۱۳۳۶۵	۱۴۱۲۵	۱۵۷۲۳	۱۶۶۶۵	۱ تا کمتر از ۲ هکتار
۲۸۵۹	۲۰۸۷	۱۳۵۵۲	۸۷۵۳	۱۶۴۱۱	۱۰۶۸۸	۲ تا کمتر از ۳ هکتار
۲۷۳۳	۱۴۹۶	۱۰۳۰۷	۵۲۸۴	۱۳۰۴۰	۶۶۵۱	۳ تا کمتر از ۴ هکتار
۲۳۳۲	۱۱۴۰	۸۴۱۷	۳۶۱۴	۱۰۷۵۰	۴۶۶۰	۴ تا کمتر از ۵ هکتار
۱۴۲۶۵	۴۶۲۸	۴۱۵۴۱	۱۲۱۱۳	۵۵۸۰۶	۱۶۲۳۷	جمع ۵ تا کمتر از ۲۰ هکتار
۵۵۶۱	۲۱۲۳	۱۷۱۶۸	۶۰۶۰	۲۲۷۲۹	۷۹۶۹	۵ تا کمتر از ۷/۵ هکتار
۲۲۳۹	۸۲۴	۶۸۰۵	۲۱۳۲	۹۰۴۵	۲۸۳۲	۷/۵ تا کمتر از ۱۰ هکتار
۴۳۸۴	۱۲۳۵	۱۱۵۱۱	۲۸۰۰	۱۵۸۹۴	۳۹۲۴	۱۰ تا کمتر از ۱۵ هکتار
۲۰۸۱	۴۴۶	۶۰۵۷	۱۱۲۱	۸۱۳۸	۱۵۱۲	۱۵ تا کمتر از ۲۰ هکتار
۵۴۳۷	۷۴۱	۱۲۸۹۴	۱۸۶۲	۱۸۳۳۱	۲۵۴۲	جمع ۲۰ تا کمتر از ۵۰ هکتار
۱۹۰۸	۳۰۳	۴۴۱۸	۷۱۵	۶۳۲۶	۹۹۴	۲۰ تا کمتر از ۲۵ هکتار
۱۸۵۸	۲۵۹	۴۸۰۱	۶۹۸	۶۶۶۰	۹۳۹	۲۵ تا کمتر از ۳۵ هکتار
۱۶۷۱	۱۷۹	۳۶۷۴	۴۴۹	۵۳۴۵	۶۰۹	۳۵ تا کمتر از ۵۰ هکتار
۸۳۹۰	۲۶۱	۱۲۷۵۴	۶۲۳	۲۱۱۴۳	۸۶۱	جمع ۵۰ هکتار و بیش تر
۲۱۲۰	۱۸۳	۷۱۴۶	۴۵۴	۹۲۶۷	۶۲۵	۵۰ تا کمتر از ۱۰۰ هکتار
۱۱۸۹	۴۷	۳۰۹۶	۱۳۰	۴۲۸۵	۱۷۲	۱۰۰ تا کمتر از ۲۰۰ هکتار
۱۹۰۹	۲۴	۱۵۹۲	۲۴	۳۵۰۱	۴۴	۲۰۰ تا کمتر از ۵۰۰ هکتار
۴۱	۴	۷۳۷	۱۱	۷۷۸	۱۴	۵۰۰ تا کمتر از ۱۰۰۰ هکتار
۱۱۰۱	۲	۱	۱	۱۱۰۲	۳	۱۰۰۰ تا کمتر از ۲۰۰۰ هکتار
۲۰۳۰	۱	۱۸۱	۳	۲۲۱۱	۳	۲۰۰۰ هکتار و بیش تر

۲۱- تعداد و مساحت باغ و قلمستان بهره‌برداري‌ها بر حسب سن بهره‌بردار (بهره‌برداري - هکتار)

کاشت مخلوط		کاشت ساده		کل		سن بهره‌بردار
مساحت	تعداد	مساحت	تعداد	مساحت	تعداد	
۳۴۸۶۵	۲۲۸۰۱	۱۱۶۸۲۷	۶۷۵۲۹	۱۵۱۶۹۲	۱۹۰۵۳	جمع
۸	۳	۱۱	۷	۱۹	۱۰	کمتر از ۱۵ ساله
۱۱	۱۴	۸۴	۷۴	۹۵	۸۷	۱۵-۱۹ ساله
۲۲۳	۱۳۸	۷۹۸	۵۷۱	۱۰۲۱	۷۰۴	۲۰-۲۴ ساله
۷۴۲	۵۵۹	۳۹۵۲	۲۵۹۲	۴۶۹۴	۳۱۲۸	۲۵-۲۹ ساله
۱۵۴۱	۱۱۶۳	۶۱۳۷	۴۵۷۲	۷۶۷۸	۵۶۹۲	۳۰-۳۴ ساله
۲۳۴۱	۱۶۶۴	۸۳۶۲	۵۷۹۵	۱۰۷۰۳	۷۳۶۹	۳۵-۳۹ ساله
۳۵۵۳	۲۴۰۲	۱۱۹۸۸	۷۴۱۹	۱۵۵۴۱	۹۷۰۵	۴۰-۴۴ ساله
۴۹۰۴	۳۰۷۰	۱۴۷۶۹	۸۳۳۱	۱۹۶۷۲	۱۱۲۶۳	۴۵-۴۹ ساله
۵۳۵۸	۳۵۰۹	۱۸۱۸۱	۹۴۹۵	۲۳۵۳۹	۱۲۸۲۱	۵۰-۵۴ ساله
۴۲۹۶	۲۸۵۶	۱۳۸۶۰	۷۵۸۳	۱۸۱۵۶	۱۰۲۷۲	۵۵-۵۹ ساله
۴۵۶۹	۲۶۸۳	۱۴۷۴۱	۷۳۳۷	۱۹۳۱۰	۹۸۵۵	۶۰-۶۴ ساله
۲۳۳۹	۱۵۱۵	۷۹۴۵	۴۱۲۲	۱۰۲۸۴	۵۵۳۷	۶۵-۶۹ ساله
۲۰۸۱	۱۳۵۷	۶۷۶۸	۳۷۵۶	۸۸۴۹	۵۰۱۹	۷۰-۷۴ ساله
۱۳۵۴	۸۴۸	۴۴۰۴	۲۷۰۶	۵۷۵۸	۳۴۶۳	۷۵-۷۹ ساله
۱۵۴۶	۱۰۲۲	۴۸۲۸	۳۱۷۱	۶۳۷۴	۴۱۲۹	۸۰ ساله و بیش تر

۲۲- تعداد و مساحت باغ و قلمستان بهره‌برداری‌ها بر حسب وسعت اراضی باغ و قلمستان (بهره‌برداری - هکتار)

کاشت مخلوط		کاشت ساده		کل		وسعت اراضی باغ و قلمستان
مساحت	تعداد	مساحت	تعداد	مساحت	تعداد	
۴۰۷۹۳	۲۳۰۲۴	۱۱۹۰۵۶	۶۷۷۵۲	۱۵۹۸۵۰	۱۹۴۸۷	جمع.....
۳۴۸۷	۱۳۱۲۳	۹۴۴۵	۳۰۶۹۸	۱۲۹۳۲	۴۳۵۵۶	جمع کمتر از ۱ هکتار
۱۲۱	۲۳۴۷	۲۳۱	۵۱۰۲	۳۵۳	۷۴۴۳	کمتر از ۰/۱ هکتار
۲۷۵	۲۲۹۹	۵۵۹	۴۸۶۵	۸۳۴	۷۱۵۷	۰/۱ تا کمتر از ۰/۲ هکتار
۱۳۴۸	۵۳۳۰	۲۷۸۲	۱۰۲۳۶	۴۱۳۰	۱۵۴۶۵	۰/۲ تا کمتر از ۰/۵ هکتار
۱۷۴۲	۳۱۴۷	۵۸۷۳	۱۰۴۹۶	۷۶۱۵	۱۳۴۹۰	۰/۵ تا کمتر از ۱ هکتار
۱۴۶۱۶	۷۹۸۶	۵۶۷۱۵	۳۱۸۲۷	۷۱۳۳۱	۳۹۰۲۱	جمع ۱ تا کمتر از ۵ هکتار
۴۰۹۰	۳۸۲۴	۱۸۷۱۲	۱۷۱۱۱	۲۲۸۰۲	۲۰۵۹۸	۱ تا کمتر از ۲ هکتار
۴۴۳۱	۲۲۵۹	۱۷۳۷۶	۸۵۳۵	۲۱۸۰۷	۱۰۵۶۷	۲ تا کمتر از ۳ هکتار
۶۰۹۵	۱۹۰۳	۲۰۶۲۷	۶۱۸۲	۲۶۷۲۲	۷۸۵۶	۳ تا کمتر از ۵ هکتار
۲۲۶۹۱	۱۹۱۵	۵۲۸۹۶	۵۲۲۷	۷۵۵۸۷	۶۹۱۰	جمع ۵ هکتار و بیش تر
۷۲۵۵	۱۲۸۱	۲۱۴۲۴	۳۶۰۶	۲۸۶۷۹	۴۷۲۰	۵ تا کمتر از ۱۰ هکتار
۵۰۸۷	۴۴۹	۱۳۵۵۷	۱۱۴۸	۱۸۶۴۳	۱۵۵۱	۱۰ تا کمتر از ۲۰ هکتار
۳۶۶۹	۱۴۶	۹۱۲۵	۳۵۴	۱۲۷۹۴	۴۸۸	۲۰ تا کمتر از ۵۰ هکتار
۶۶۸۰	۴۰	۸۷۹۰	۱۱۸	۱۵۴۷۰	۱۵۲	۵۰ هکتار و بیش تر

۲۳- تعداد و مساحت باغ و قلمستان آبی بهره‌برداری‌ها بر حسب شهرستان (بهره‌برداری - هکتار)

کاشت مخلوط		کاشت ساده		کل		شهرستان
مساحت	تعداد	مساحت	تعداد	مساحت	تعداد	
۳۳۹۶۶	۲۱۵۱۸	۹۱۱۴۹	۵۵۲۶۱	۱۲۵۱۱۵	۷۶۰۸۵	فارس.....
۲۶۱۹	۱۹۳۵	۲۸۱۰	۲۱۴۱	۵۴۲۹	۳۹۸۵	آباده.....
۷۷	۴۵	۹۴۴	۹۱۵	۱۰۲۱	۹۵۸	ارسنجان.....
۱۱۶۵	۵۱۶	۳۰۱۱	۱۷۱۶	۴۱۷۶	۲۲۱۲	استهبان.....
۲۱۵۲	۱۰۷۹	۳۳۹۶	۲۴۱۶	۵۵۴۸	۳۴۷۸	اقلید.....
۱۳۳۰	۱۲۷۷	۵۳۲۸	۵۸۶۷	۶۶۵۸	۶۸۸۷	بوانات.....
۱۰۶	۱۸۳	۴۱۴	۴۹۲	۵۲۱	۶۷۵	پاسارگاد.....
۴۲۱۰	۱۸۸۰	۸۵۹۱	۴۰۰۷	۱۲۸۰۱	۵۸۶۶	جهرم.....
.	.	۹۱۲	۷۲۲	۹۱۲	۷۲۲	خرامه.....
۱۵۶۲	۱۳۶۴	۲۳۰	۴۱۶	۱۷۹۲	۱۷۷۱	خرم‌بید.....
۲۵۶	۷۰	۱۰۷۶	۳۲۹	۱۳۳۲	۳۹۶	خنج.....
۲۸۳۴	۱۰۹۵	۷۷۴۰	۴۶۰۳	۱۰۵۷۴	۵۶۷۶	داراب.....
۱۸۸	۲۸۲	۸۲	۹۹	۲۷۰	۳۸۱	رستم.....
۸۵	۲۰	۱۱۱۹	۱۹۸	۱۲۰۴	۲۱۷	زرین‌دشت.....
۲۹۲۸	۲۴۲۰	۴۷۵۰	۴۴۱۸	۷۶۷۷	۶۷۳۰	سپیدان.....
۱۰۶	۹۱	۳۲۵۱	۷۰۴	۳۳۵۷	۷۸۳	سروستان.....
۵۰۱۹	۴۴۹۳	۳۳۵۱	۳۰۱۲	۸۲۶۹	۷۴۹۳	شیراز.....
۵۳	۴۷	۲۹۹۹	۱۳۲۱	۳۰۵۲	۱۳۶۸	فراشبند.....
۸۱۴	۲۳۰	۳۶۵۴	۱۱۷۲	۴۴۶۸	۱۳۹۴	فسا.....
۲۳۷	۲۲۹	۱۷۱۵	۱۳۶۱	۱۹۵۲	۱۵۸۷	فیروزآباد.....
۲۶۱۴	۷۷۰	۵۳۶۹	۱۸۴۱	۷۹۸۲	۲۶۰۷	قیروکارزین.....
۱۹۶۷	۹۵۹	۳۹۸۵	۲۷۵۷	۵۹۵۲	۳۶۹۰	کازرون.....
۶۶۷	۲۱۵	۳۷۶۲	۲۱۸۹	۴۴۲۹	۲۳۹۵	کوار.....
۱۱۱	۹۰	۹۶۷	۴۴۴	۱۰۷۸	۵۳۴	گراش.....
۵۸۸	۲۱۶	۲۹۳۹	۹۸۶	۳۵۲۷	۱۲۰۲	لارستان.....
۹۷	۴۵	۵۵۱	۲۹۴	۶۴۸	۳۳۹	لامرد.....
۶۹۴	۷۹۹	۹۸۸	۱۴۸۲	۱۶۸۲	۲۲۷۹	مرودشت.....
۴۶۹	۵۷۶	۶۵۱	۱۳۹۷	۱۱۲۰	۱۹۷۱	ممسنی.....
۱۴۶	۸۴	۱۶۶۴	۷۱۷	۱۸۱۰	۸۰۱	مهر.....
۸۷۴	۵۰۷	۱۴۹۰۰	۷۲۴۹	۱۵۷۷۴	۷۶۹۰	نی‌ریز.....

۲۴- تعداد و مساحت باغ و قلمستان دیم بهره‌برداری‌ها بر حسب شهرستان (بهره‌برداری - هکتار)

کاشت مخلوط		کاشت ساده		کل		شهرستان
مساحت	تعداد	مساحت	تعداد	مساحت	تعداد	
۶۸۲۷	۱۶۱۵	۲۷۹۰۱	۱۴۱۰۶	۳۴۷۳۵	۱۵۶۷۵	فارس.....
.	آباده.....
.	.	۲	۴	۲	۴	ارسنجان.....
۴۴۹	۱۱۵	۶۴۸۹	۲۹۳۷	۶۹۳۸	۳۰۴۴	استهبان.....
۴۲	۱۱	۱۶۱۱	۸۱۴	۱۶۵۳	۸۲۵	اقلید.....
۳	۶	۱۹	۷	۲۲	۱۳	بوانات.....
.	.	⊙	۲	⊙	۲	پاسارگاد.....
۱۸	۱۹	۹۹۵	۶۱۰	۱۰۱۴	۶۳۰	چهرم.....
.	خرامه.....
۵	۳	.	.	۵	۳	خرم‌بید.....
⊙	۱	۱۰۰	۳۱	۱۰۰	۳۲	خنج.....
۲۴۶۲	۵۴۳	۷۶۵۳	۲۲۶۸	۱۰۱۱۵	۲۸۰۶	داراب.....
۲	۳	۲۳	۸	۲۴	۱۱	رستم.....
۶	۴	۲۴۶	۱۰۲	۲۵۲	۱۰۶	زرین‌دشت.....
۳۳۳	۱۶۷	۲۳۲۸	۱۴۸۹	۲۶۶۰	۱۶۴۵	سپیدان.....
۳۱	۴	۳۰۰	۱۱۴	۳۳۱	۱۱۸	سروستان.....
۲۷۲	۱۱۷	۱۵۲۴	۱۰۹۰	۱۷۹۶	۱۲۰۶	شیراز.....
.	فراشبند.....
۲۱۳۶	۶	۱۳۳	۲۵	۲۲۶۹	۳۱	فسا.....
۷	۵	۱۴۱۸	۹۶۹	۱۴۲۵	۹۷۴	فیروزآباد.....
.	.	۲۸	۱۲	۲۸	۱۲	قیروکارزین.....
۶۱۳	۳۶۸	۹۴۲	۵۶۲	۱۵۵۵	۹۲۷	کازرون.....
.	.	۲۷۰	۱۱۹	۲۷۰	۱۱۹	کوار.....
.	.	۷۲	۸۲	۷۲	۸۲	گراش.....
.	.	۸۰	۵۴	۸۰	۵۴	لارستان.....
۷	۱۳	۲۵۴	۲۰۵	۲۶۱	۲۱۸	لامرد.....
۳	۳	۲۳۲	۱۵۸	۲۳۴	۱۶۱	مرودشت.....
۲۹۴	۱۳۳	۱۱۱۰	۱۰۷۳	۱۴۰۴	۱۲۰۵	ممسنی.....
⊙	۱	۱۴۰	۹۸	۱۴۰	۹۹	مهر.....
۱۴۶	۹۳	۱۹۳۸	۱۲۷۴	۲۰۸۴	۱۳۵۰	نی‌ریز.....

۲۵- تعداد و مساحت باغ و قلمستان بهره‌برداری‌ها به تفکیک آبی و دیم بر حسب شهرستان (بهره‌برداری - هکتار)

فقط آبی		جمع		شهرستان
مساحت	تعداد	مساحت	تعداد	
۱۲۱۵۰۸	۷۳۸۱۲	۱۵۹۸۵۰	۸۹۴۸۷	فارس.....
۵۴۲۹	۳۹۸۵	۵۴۲۹	۳۹۸۵	آباده.....
۱۰۲۱	۹۵۸	۱۰۲۳	۹۶۱	ارسنجان.....
۳۷۵۶	۲۰۰۹	۱۱۱۱۴	۵۰۵۴	استهبان.....
۴۸۸۵	۳۰۴۱	۷۲۰۱	۳۸۶۶	اقلید.....
۶۶۳۵	۶۸۸۱	۶۶۸۰	۶۸۹۴	بوانات.....
۵۲۱	۶۷۵	۵۲۲	۶۷۷	پاسارگاد.....
۱۲۷۳۱	۵۸۰۴	۱۳۸۱۵	۶۴۳۴	جهرم.....
۹۱۲	۷۲۲	۹۱۲	۷۲۲	خرامه.....
۱۷۸۸	۱۷۶۹	۱۷۹۷	۱۷۷۲	خرم‌بید.....
۱۳۳۱	۳۹۴	۱۴۳۲	۴۲۵	خنج.....
۱۰۴۵۱	۵۵۵۹	۲۰۶۸۸	۸۳۶۵	داراب.....
۲۷۰	۳۸۱	۲۹۴	۳۹۲	رستم.....
۱۱۹۵	۲۱۴	۱۴۵۶	۳۲۰	زرین‌دشت.....
۶۰۵۲	۵۹۳۱	۱۰۳۳۸	۷۵۷۶	سپیدان.....
۳۲۹۴	۷۵۹	۳۶۸۹	۸۷۷	سروستان.....
۸۲۲۱	۷۴۰۹	۱۰۱۶۶	۸۶۱۵	شیراز.....
۳۰۵۲	۱۳۶۸	۳۰۵۲	۱۳۶۸	فراشیند.....
۴۴۲۹	۱۳۸۲	۶۷۳۷	۱۴۱۲	فسا.....
۱۹۱۱	۱۵۵۷	۳۳۷۷	۲۵۳۱	فیروزآباد.....
۷۹۷۱	۲۶۰۳	۸۰۱۰	۲۶۱۵	قیروکارزین.....
۵۸۹۹	۳۶۰۷	۷۵۰۷	۴۵۳۵	کازرون.....
۴۳۹۷	۲۳۷۶	۴۷۰۰	۲۴۹۵	کوار.....
۱۰۷۶	۵۳۲	۱۱۵۰	۶۱۴	گراش.....
۳۴۹۴	۱۱۹۵	۳۶۰۷	۱۲۴۹	لارستان.....
۶۴۸	۳۳۸	۹۰۹	۵۵۵	لامرد.....
۱۶۴۵	۲۱۸۸	۱۹۱۶	۲۳۴۹	مرودشت.....
۱۰۴۶	۱۸۱۱	۲۵۲۴	۳۰۱۶	ممسنی.....
۱۷۹۹	۷۹۴	۱۹۵۰	۸۹۳	مهر.....
۱۵۶۴۹	۷۵۷۰	۱۷۸۵۷	۸۹۱۹	نی‌ریز.....



۲۵- تعداد و مساحت باغ و قلمستان بهره‌برداری‌ها به تفکیک آبی و دیم بر حسب شهرستان (دنباله) (بهره‌برداری - هکتار)

آبی و دیم توأم			فقط دیم		شهرستان	
مساحت			تعداد	مساحت		تعداد
دیم	آبی	جمع				
۶۷۳۵	۳۶۰۷	۱۰۳۴۲	۲۲۷۴	۲۸۰۰۰	۱۳۴۰۱	فارس.....
.	آباده.....
.	.	.	.	۲	۴	ارسنجان.....
۵۵۹	۴۲۰	۹۷۹	۲۰۳	۶۳۷۹	۲۸۴۲	استهبان.....
۱۰۷۹	۶۶۳	۱۷۴۲	۴۳۸	۵۷۴	۳۸۸	اقلید.....
۱۹	۲۳	۴۲	۶	۴	۷	بوانات.....
.	.	.	.	⊙	۲	پاسارگاد.....
۹۷	۷۰	۱۶۷	۶۲	۹۱۷	۵۶۷	جهرم.....
.	خرامه.....
⊙	⊙	⊙	۲	⊙	۱	خرم‌بید.....
⊙	⊙	⊙	۲	۹۸	۳۰	خنج.....
۳۶۴	۱۲۳	۴۸۷	۱۱۷	۹۷۵۰	۲۶۹۰	داراب.....
.	.	.	.	۲۴	۱۱	رستم.....
۱۱	۹	۲۰	۳	۲۴۱	۱۰۳	زرین‌دشت.....
۱۴۰۷	۱۶۲۵	۳۰۳۱	۷۹۸	۱۲۵۴	۸۴۷	سپیدان.....
۱۰۴	۶۴	۱۶۸	۲۴	۲۲۷	۹۵	سروستان.....
۲۰۰	۱۴۸	۳۴۸	۸۳	۱۵۹۶	۱۱۲۲	شیراز.....
.	فراشبند.....
۲۰۴۳	۳۹	۲۰۸۲	۱۲	۲۲۶	۱۹	فسا.....
۴۳	۴۱	۸۴	۳۰	۱۳۸۲	۹۴۴	فیروزآباد.....
۱۱	۱۱	۲۲	۴	۱۷	۸	قیروکارزین.....
۹۸	۵۳	۱۵۱	۸۳	۱۴۵۷	۸۴۵	کازرون.....
۴۹	۳۲	۸۱	۲۰	۲۲۱	۹۹	کوار.....
⊙	⊙	⊙	۲	۷۱	۸۰	گراش.....
۴۴	۳۳	۷۶	۷	۳۶	۴۷	لارستان.....
⊙	⊙	⊙	۱	۲۵۹	۲۱۷	لامرد.....
۱۲۷	۳۷	۱۶۴	۹۱	۱۰۷	۷۰	مرودشت.....
۱۵۸	۷۴	۲۳۲	۱۶۰	۱۲۴۶	۱۰۴۵	ممسنی.....
۷	۱۱	۱۸	۷	۱۳۳	۹۲	مهر.....
۳۰۷	۱۲۵	۴۳۱	۱۲۱	۱۷۷۷	۱۲۲۹	نی‌ریز.....

فصل سوم

زراعت

(محصولات سالانه در فضای باز)

۲۶- تعداد بهره‌برداری و سطح کاشت محصولات گندم، جو، برنج (شلتوک) و سایر محصولات سالانه در فضای باز بهره‌برداری‌های کشاورزی (بهره‌برداری - هکتار)

دیم		آبی		کل		نام محصول
تعداد	سطح کاشت	تعداد	سطح کاشت	تعداد	سطح کاشت	
۱۹۸۷۵۴	XX	۴۶۸۰۱۶	XX	۶۶۶۷۷۰	XX	جمع.....
۹۲۱۶۷	۱۹۲۲۲	۲۳۳۸۲۶	۵۵۸۹۶	۳۲۵۹۹۳	۷۱۸۳۱	گندم.....
۱۰۲۴۸۵	۲۲۹۰۸	۴۴۷۱۱	۱۵۳۵۰	۱۴۷۱۹۷	۳۷۳۶۳	جو.....
.	.	۲۰۸۸۰	۱۳۸۴۷	۲۰۸۸۰	۱۳۸۴۷	برنج (شلتوک).....
۴۱۰۲	۲۴۲۰	۱۶۸۵۹۸	۴۶۴۶۳	۱۷۲۷۰۰	۴۸۵۳۵	سایر محصولات سالانه.....

۲۷- تعداد بهره‌برداری و سطح کاشت گندم در فضای باز بر حسب شهرستان (بهره‌برداری - هکتار)

دیم		آبی		کل		شهرستان
سطح کاشت	تعداد	سطح کاشت	تعداد	سطح کاشت	تعداد	
۹۲۱۶۷	۱۹۲۲۲	۲۳۳۸۲۶	۵۵۸۱۹۶	۳۲۵۹۹۳	۷۱۸۳۱	فارس.....
۷۷۴۰	۸۳۰	۷۵۲۸	۲۴۹۵	۱۵۲۶۸	۲۹۲۸	آباده.....
۵	۳	۲۱۹۰	۶۵۰	۲۱۹۵	۶۵۳	ارسنجان.....
۱۵۹	۲۰	۴۳۷۰	۸۹۲	۴۵۲۹	۹۰۸	استهبان.....
۲۳۵۴	۶۳۰	۱۸۴۳۲	۴۷۱۹	۲۰۷۸۶	۵۰۴۷	اقلید.....
۰	۰	۶۵۰۰	۳۳۱۹	۶۵۰۰	۳۳۱۹	بوانات.....
⊙	۲	۲۷۴۹	۸۵۳	۲۷۵۵	۸۵۵	پاسارگاد.....
۴۲۷	۱۵۳	۳۷۱۸	۸۸۰	۴۱۴۵	۱۰۱۵	چهرم.....
۱۴۵	۳۰	۲۵۲۹۲	۴۴۹۷	۲۵۴۳۷	۴۵۱۷	خرامه.....
۰	۰	۴۶۰۲	۲۰۵۲	۴۶۰۲	۲۰۵۲	خرم‌بید.....
۲۶۳۰	۳۰۱	۲۴۶۳	۳۳۴	۵۰۹۳	۶۰۳	خنج.....
۱۵۰	۲۵	۱۱۶۴۱	۲۱۱۷	۱۱۷۹۱	۲۱۴۱	داراب.....
۲۲۷۵	۱۶۱۴	۴۷۷۰	۲۶۷۴	۷۰۴۵	۳۹۰۲	رستم.....
۱۰۹۵۹	۸۰۱	۵۹۹۷	۹۲۷	۱۶۹۵۶	۱۶۶۹	زرین‌دشت.....
۹۹۳۹	۳۱۳۵	۹۳۱۱	۳۱۱۱	۱۹۲۴۹	۵۶۳۸	سپیدان.....
۳۱	۸	۱۱۷۷	۳۹۴	۱۲۰۷	۴۰۰	سروستان.....
۱۰۴۹۹	۱۹۱۶	۲۴۰۴۶	۴۱۷۱	۳۴۵۴۵	۵۷۷۱	شیراز.....
۵۹۶۲	۸۵۹	۲۰۹۶	۳۳۸	۸۰۵۸	۱۱۳۵	فراشبند.....
⊙	۲	۶۸۱۰	۱۲۸۶	۶۸۱۴	۱۲۸۶	فسا.....
۹۸۷	۳۴۷	۵۴۱۰	۱۶۵۵	۶۳۹۷	۱۹۳۱	فیروزآباد.....
۷۴۱	۲۴۲	۷۲۱۹	۱۹۹۲	۷۹۶۰	۲۲۲۲	قیروکارزین.....
۱۲۱۹۱	۳۰۱۲	۵۲۳۶	۱۵۹۲	۱۷۴۲۸	۴۴۳۴	کازرون.....
۵۳۰	۱۹۹	۳۸۰۱	۱۵۶۰	۴۳۳۱	۱۶۸۶	کوار.....
۲۸۴۳	۳۷۷	۲۲۷۱	۲۲۶	۵۱۱۴	۵۷۶	گراش.....
۷۵۰۹	۵۷۰	۱۴۴۷۲	۱۱۴۸	۲۱۹۸۲	۱۵۶۷	لارستان.....
۳۳۴۷	۳۴۱	۴۱۶۲	۳۷۸	۷۵۰۹	۶۶۸	لامرد.....
۱۲۷۰	۴۵۸	۳۷۳۹۷	۷۹۹۵	۳۸۶۶۷	۸۴۲۷	مرودشت.....
۷۳۶۱	۲۹۲۴	۳۳۰۶	۲۳۸۰	۱۰۶۶۷	۴۸۵۱	ممسنی.....
۲۰۹۵	۴۲۱	۵۶۰۳	۴۴۳	۷۶۹۸	۸۱۰	مهر.....
۸	۴	۱۲۵۷	۸۱۷	۱۲۶۵	۸۲۱	نی‌ریز.....

۲۸- تعداد بهره‌برداری و سطح کاشت گندم در فضای باز بر حسب وسعت اراضی کشاورزی (بهره‌برداری - هکتار)

دیم		آبی		کل		وسعت اراضی کشاورزی
تعداد	سطح کاشت	تعداد	سطح کاشت	تعداد	سطح کاشت	
۹۲۱۶۷	۱۹۲۲۲	۲۳۳۱۲۶	۵۵۱۹۶	۳۲۵۹۹۳	۷۱۸۳۱	جمع
۳۳۹	۸۹۲	۱۴۲۶	۳۷۴۲	۱۷۶۴	۴۵۰۲	جمع کمتر از ۱ هکتار
۲	۲۶	۵	۸۰	۶	۱۰۶	کمتر از ۰/۱ هکتار
۷	۶۵	۳۸	۳۳۱	۴۵	۳۹۳	۰/۱ تا کمتر از ۰/۲ هکتار
۵۷	۲۲۷	۲۸۶	۱۱۱۵	۳۴۳	۱۳۱۸	۰/۲ تا کمتر از ۰/۵ هکتار
۲۷۳	۵۷۴	۱۰۹۸	۲۲۱۷	۱۳۷۱	۲۶۸۵	۰/۵ تا کمتر از ۱ هکتار
۱۴۴۳۹	۸۸۱۴	۴۲۱۴۰	۲۴۵۱۴	۵۶۵۷۹	۳۲۲۴۹	جمع ۱ تا کمتر از ۵ هکتار
۱۸۶۷	۲۱۱۴	۶۱۱۹	۶۵۴۰	۷۹۸۶	۸۳۷۶	۱ تا کمتر از ۲ هکتار
۳۹۲۱	۲۷۵۲	۱۰۶۰۲	۷۰۱۴	۱۴۵۲۲	۹۴۵۵	۲ تا کمتر از ۳ هکتار
۴۴۱۴	۲۲۲۱	۱۲۲۴۶	۵۸۶۹	۱۶۶۶۰	۷۸۲۷	۳ تا کمتر از ۴ هکتار
۴۲۳۷	۱۷۲۸	۱۳۱۷۳	۵۰۹۱	۱۷۴۱۰	۶۵۹۲	۴ تا کمتر از ۵ هکتار
۲۵۸۴۳	۷۵۰۳	۱۰۴۰۵۷	۲۲۳۴۷	۱۳۹۹۰۰	۲۸۴۶۸	جمع ۵ تا کمتر از ۲۰ هکتار
۱۱۳۶۵	۳۳۶۰	۳۴۹۵۱	۱۰۲۹۸	۴۶۳۱۶	۱۳۱۸۱	۵ تا کمتر از ۷/۵ هکتار
۵۷۰۴	۱۳۰۱	۱۵۴۳۴	۳۵۷۱	۲۱۱۳۸	۴۵۷۸	۷/۵ تا کمتر از ۱۰ هکتار
۱۲۰۳۵	۲۰۱۰	۳۵۱۶۸	۶۱۲۳	۴۷۲۰۴	۷۷۲۵	۱۰ تا کمتر از ۱۵ هکتار
۶۷۳۸	۸۳۳	۱۸۵۰۴	۲۳۵۴	۲۵۲۴۳	۲۹۸۴	۱۵ تا کمتر از ۲۰ هکتار
۱۸۶۷۷	۱۳۹۹	۴۹۳۳۷	۴۰۵۳	۶۸۰۱۴	۴۹۹۱	جمع ۲۰ تا کمتر از ۵۰ هکتار ...
۶۱۷۴	۵۸۶	۱۷۰۱۲	۱۷۰۱	۲۳۱۸۶	۲۱۳۳	۲۰ تا کمتر از ۲۵ هکتار
۶۷۶۴	۵۰۷	۱۸۹۷۰	۱۴۷۵	۲۵۷۳۳	۱۸۱۸	۲۵ تا کمتر از ۳۵ هکتار
۵۷۳۸	۳۰۶	۱۳۳۵۶	۸۷۸	۱۹۰۹۴	۱۰۴۰	۳۵ تا کمتر از ۵۰ هکتار
۲۲۸۷۰	۶۱۲	۳۶۸۶۶	۱۲۴۰	۵۹۷۳۶	۱۶۲۰	جمع ۵۰ هکتار و بیش تر
۹۳۶۹	۳۸۹	۱۹۳۸۹	۸۸۲	۲۸۷۵۸	۱۱۱۵	۵۰ تا کمتر از ۱۰۰ هکتار
۹۴۰۰	۱۷۷	۱۰۱۶۵	۲۸۲	۱۹۵۶۶	۴۰۳	۱۰۰ تا کمتر از ۲۰۰ هکتار
۲۵۰۱	۴۳	۴۱۷۵	۶۲	۶۶۷۶	۸۸	۲۰۰ تا کمتر از ۵۰۰ هکتار
۶۵۰	۲	۲۳۵۵	۱۰	۳۰۰۵	۱۰	۵۰۰ تا کمتر از ۱۰۰۰ هکتار ..
۹۵۰	۲	۷۸۲	۴	۱۷۳۲	۴	۱۰۰۰ تا کمتر از ۲۰۰۰ هکتار ...
.	۲۰۰۰ هکتار و بیش تر

۲۹- تعداد بهره‌برداری و سطح کاشت گندم در فضای باز بر حسب وسعت اراضی زراعی (بهره‌برداری - هکتار)

دیم		آبی		کل		وسعت اراضی زراعی
تعداد	سطح کاشت	تعداد	سطح کاشت	تعداد	سطح کاشت	
۹۲۱۶۷	۱۹۲۲۲	۲۳۳۱۲۶	۵۵۱۹۶	۳۲۵۹۹۳	۷۱۸۳۱	جمع
۱	۱	۱۷	۸	۱۸	۹	بدون زمین زراعی
۴۲۸	۱۰۶۸	۱۶۶۰	۴۲۳۲	۲۰۸۸	۵۱۴۵	جمع کمتر از ۱ هکتار
۲	۳۰	۱۱	۱۱۷	۱۳	۱۴۷	کمتر از ۰/۱ هکتار
۷	۶۸	۴۶	۳۶۶	۵۳	۴۳۱	۰/۱ تا کمتر از ۰/۲ هکتار
۷۳	۲۸۳	۳۴۹	۱۳۰۱	۴۲۲	۱۵۵۴	۰/۲ تا کمتر از ۰/۵ هکتار
۳۴۶	۶۸۶	۱۲۵۴	۲۴۴۸	۱۶۰۰	۳۰۱۴	۰/۵ تا کمتر از ۱ هکتار
۱۵۸۶۴	۹۳۷۲	۴۴۶۰۸	۲۵۳۸۰	۶۰۴۷۲	۳۳۵۹۰	جمع ۱ تا کمتر از ۵ هکتار
۲۲۳۴	۲۴۳۸	۶۷۴۵	۷۰۶۱	۸۹۷۹	۹۱۷۵	۱ تا کمتر از ۲ هکتار
۴۴۹۲	۳۰۱۷	۱۱۴۰۳	۷۳۱۶	۱۵۸۹۵	۹۹۹۲	۲ تا کمتر از ۳ هکتار
۴۷۷۷	۲۲۴۷	۱۳۰۱۷	۵۹۷۲	۱۷۷۹۴	۷۹۵۸	۳ تا کمتر از ۴ هکتار
۴۳۶۱	۱۶۷۰	۱۳۴۴۳	۵۰۳۲	۱۷۸۰۴	۶۴۶۵	۴ تا کمتر از ۵ هکتار
۳۵۰۹۹	۶۸۷۶	۱۰۳۵۰۸	۲۱۳۲۰	۱۳۸۶۰۷	۲۶۸۷۹	جمع ۵ تا کمتر از ۲۰ هکتار
۱۱۶۸۲	۳۱۹۳	۳۵۷۶۱	۱۰۱۰۸	۴۷۴۴۲	۱۲۸۰۸	۵ تا کمتر از ۷/۵ هکتار
۵۳۳۲	۱۰۹۶	۱۴۷۰۶	۳۲۱۲	۲۰۰۳۷	۴۰۴۹	۷/۵ تا کمتر از ۱۰ هکتار
۱۱۸۳۵	۱۸۶۹	۳۴۹۵۷	۵۷۹۸	۴۶۷۹۲	۷۲۷۹	۱۰ تا کمتر از ۱۵ هکتار
۶۲۵۱	۷۱۸	۱۸۰۸۴	۲۲۰۱	۲۴۳۳۵	۲۷۴۳	۱۵ تا کمتر از ۲۰ هکتار
۱۸۲۳۷	۱۳۲۳	۴۸۴۸۲	۳۸۲۲	۶۶۷۱۹	۴۷۰۷	جمع ۲۰ تا کمتر از ۵۰ هکتار ...
۶۰۸۰	۵۵۸	۱۷۰۷۵	۱۶۳۵	۲۳۱۵۵	۲۰۵۰	۲۰ تا کمتر از ۲۵ هکتار
۶۸۸۷	۴۸۸	۱۸۶۵۹	۱۳۸۴	۲۵۵۴۶	۱۷۱۱	۲۵ تا کمتر از ۳۵ هکتار
۵۲۷۰	۲۷۶	۱۲۷۴۸	۸۰۳	۱۸۰۱۸	۹۴۶	۳۵ تا کمتر از ۵۰ هکتار
۲۲۵۳۹	۵۸۲	۳۵۵۵۱	۱۱۳۴	۵۸۰۹۰	۱۴۹۹	جمع ۵۰ هکتار و بیش تر
۹۲۵۴	۳۷۳	۱۹۰۳۱	۸۰۹	۲۸۲۸۵	۱۰۳۰	۵۰ تا کمتر از ۱۰۰ هکتار
۹۳۴۵	۱۶۵	۹۲۵۳	۲۵۲	۱۸۵۹۸	۳۷۲	۱۰۰ تا کمتر از ۲۰۰ هکتار
۲۳۴۰	۴۰	۴۱۳۰	۵۹	۶۴۷۰	۸۴	۲۰۰ تا کمتر از ۵۰۰ هکتار
۶۵۰	۲	۲۳۵۵	۱۰	۳۰۰۵	۱۰	۵۰۰ تا کمتر از ۱۰۰۰ هکتار ..
۹۵۰	۲	۷۸۲	۴	۱۷۳۲	۴	۱۰۰۰ تا کمتر از ۲۰۰۰ هکتار ...
.	۲۰۰۰ هکتار و بیش تر

۳۰- تعداد بهره‌برداری و سطح کاشت گندم در فضای باز بر حسب سن بهره‌بردار (بهره‌برداری - هکتار)

دیم		آبی		کل		سن بهره‌بردار
تعداد	سطح کاشت	تعداد	سطح کاشت	تعداد	سطح کاشت	
۹۰۲۲۶	۱۹۲۱۱	۲۳۱۳۲۸	۵۵۸۳۸	۳۲۱۵۵۵	۷۱۷۶۸	جمع
۵	۲	۱۷	۴	۲۲	۶	کمتر از ۱۵ ساله
۳۵	۱۰	۱۱۴	۳۷	۱۴۸	۴۴	۱۵-۱۹ ساله
۶۰۲	۱۵۱	۱۴۷۹	۴۱۱	۲۰۸۱	۵۳۹	۲۰-۲۴ ساله
۲۱۱۲	۵۴۴	۶۱۲۰	۱۷۶۳	۸۲۳۳	۲۲۰۷	۲۵-۲۹ ساله
۴۷۵۱	۱۱۴۶	۱۱۶۷۹	۳۱۶۴	۱۶۴۳۰	۴۱۲۳	۳۰-۳۴ ساله
۶۳۶۷	۱۴۶۱	۱۷۴۲۷	۴۴۴۰	۲۳۷۹۵	۵۶۵۹	۳۵-۳۹ ساله
۹۳۴۷	۲۱۱۴	۲۴۰۰۳	۶۱۳۹	۳۳۳۵۰	۷۸۷۴	۴۰-۴۴ ساله
۱۰۱۲۱	۲۲۱۴	۲۹۴۴۸	۷۱۵۴	۳۹۵۶۹	۹۰۱۳	۴۵-۴۹ ساله
۱۱۴۸۴	۲۴۷۰	۳۴۵۹۳	۸۲۰۸	۴۶۰۷۷	۱۰۲۵۰	۵۰-۵۴ ساله
۱۰۴۰۳	۲۲۶۵	۲۸۱۳۵	۶۶۸۳	۳۸۵۳۸	۸۵۳۲	۵۵-۵۹ ساله
۱۲۰۵۵	۲۳۳۲	۲۷۱۸۴	۶۱۱۹	۳۹۲۳۹	۸۰۸۱	۶۰-۶۴ ساله
۶۹۵۰	۱۳۲۵	۱۷۱۸۳	۳۷۲۷	۲۴۱۳۳	۴۸۱۰	۶۵-۶۹ ساله
۵۸۳۶	۱۱۳۸	۱۳۳۸۸	۳۱۱۶	۱۹۲۲۵	۴۰۶۸	۷۰-۷۴ ساله
۴۹۳۴	۹۴۵	۸۸۲۹	۲۱۷۰	۱۳۷۶۴	۲۹۵۶	۷۵-۷۹ ساله
۵۲۲۳	۱۰۹۶	۱۱۷۲۹	۲۷۰۲	۱۶۹۵۲	۳۶۰۶	۸۰ ساله و بیش تر

۳۱- تعداد بهره‌برداری و سطح کاشت جو در فضای باز بر حسب شهرستان (بهره‌برداری - هکتار)

دیم		آبی		کل		شهرستان
سطح کاشت	تعداد	سطح کاشت	تعداد	سطح کاشت	تعداد	
۱۰۲۴۸۵	۲۲۹۰۸	۴۴۷۱۱	۱۵۳۵۰	۱۴۷۱۹۷	۳۷۳۶۳	فارس.....
۳۴	۸	۴۱۱۳	۱۵۴۸	۴۱۴۷	۱۵۵۰	آباده.....
۱۱۱۵	۲۲۴	۸۴۱	۳۹۶	۱۹۵۶	۶۰۸	ارسنجان.....
۷۸	۲۶	۳۶۲۱	۴۸۴	۳۶۹۸	۵۰۷	استهبان.....
۴۷۹	۱۳۸	۲۲۰۱	۸۰۶	۲۶۸۰	۹۳۳	اقلید.....
⊙	۱	۳۴۵۶	۲۱۵۷	۳۴۵۶	۲۱۵۸	بوانات.....
۱۴۱	۴۵	۱۲۵۵	۴۷۰	۱۳۹۵	۵۰۸	پاسارگاد.....
۶۷۰	۲۰۵	۹۳۵	۳۱۰	۱۶۰۵	۵۰۶	جهرم.....
۶۷۲	۱۴۹	۱۴۵۲	۳۶۷	۲۱۲۵	۵۱۵	خرامه.....
۶	۶	۲۳۹۸	۱۳۰۷	۲۴۰۳	۱۳۱۳	خرم‌بید.....
۲۴۸۰	۲۶۴	۵۷۷	۱۱۳	۳۰۵۷	۳۵۵	خنج.....
۲۸	۱۳	۸۱۵	۳۲۱	۸۴۳	۳۳۲	داراب.....
۲۸۶۲	۱۹۲۸	۹	۷	۲۸۷۱	۱۹۳۴	رستم.....
۱۶۶۹۲	۱۵۷۶	۹۴۸	۳۶۹	۱۷۶۴۰	۱۸۸۸	زرین‌دشت.....
۶۵۴۱	۲۱۸۵	۴۱۲۳	۱۲۹۴	۱۰۶۶۴	۳۲۷۷	سپیدان.....
۹۸۰۲	۸۷۸	۲۰۹۳	۶۰۲	۱۱۸۹۵	۱۲۸۷	سروستان.....
۷۲۷۰	۱۵۷۸	۲۸۶۵	۸۴۵	۱۰۱۳۵	۲۳۵۴	شیراز.....
۵۵۸۳	۸۱۶	۲۳۲	۵۳	۵۸۱۵	۸۶۰	فراشبند.....
۷۷۹	۱۸۳	۱۴۲۸	۵۳۲	۲۲۰۷	۶۹۴	فسا.....
۹۱۷۴	۲۶۷۱	۱۱۵۷	۴۵۴	۱۰۳۳۱	۳۰۷۹	فیروزآباد.....
۱۲۵۰	۳۳۶	۲۰۹	۵۴	۱۴۵۹	۳۸۸	قیروکارزین.....
۷۸۵۲	۲۹۸۵	۴۶۱	۱۳۹	۸۳۱۳	۳۱۰۹	کازرون.....
۶۶۳	۲۷۳	۴۵۴	۲۸۵	۱۱۱۷	۵۲۹	کوار.....
۳۷۵۵	۴۶۸	۲۷۷	۷۸	۴۰۳۱	۵۲۵	گراش.....
۶۵۶۷	۸۳۰	۲۳۱۴	۳۳۸	۸۸۸۱	۱۰۹۶	لارستان.....
۵۸۶۶	۸۹۷	۶۶۶	۱۱۸	۶۵۳۱	۹۹۱	لامرد.....
۳۷۰۸	۵۰۱	۴۱۶۲	۹۶۴	۷۸۷۰	۱۴۴۹	مرودشت.....
۶۵۱۰	۳۱۳۳	۶۷	۴۲	۶۵۷۷	۳۱۶۵	ممسنی.....
۱۸۸۸	۵۷۶	۶۷۶	۱۳۱	۲۵۶۴	۶۷۰	مهر.....
۲۲	۱۴	۹۰۹	۷۶۸	۹۳۱	۷۸۲	نی‌ریز.....

۳۳- تعداد بهره‌برداری و سطح کاشت سایر محصولات سالانه در فضای باز بر حسب شهرستان (بهره‌برداری - هکتار)

دیم		آبی		کل		شهرستان
سطح کاشت	تعداد	سطح کاشت	تعداد	سطح کاشت	تعداد	
۴۱۰۲	۲۴۲۰	۱۶۸۵۹۸	۴۶۴۶۳	۱۷۲۷۰۰	۴۸۵۳۵	فارس.....
۸۹۰	۱۳۸	۱۰۱۳۳	۲۱۶۷	۱۱۰۲۳	۲۱۸۵	آباده.....
.	.	۳۱۶۲	۱۲۶۱	۳۱۶۲	۱۲۶۱	ارسنجان.....
۲۳	۹	۷۵۲۸	۹۵۹	۷۵۵۱	۹۶۷	استهبان.....
۷۱	۲۱	۳۱۲۶۲	۵۷۴۵	۳۱۳۳۲	۵۷۵۹	اقلید.....
.	.	۵۶۴۹	۲۴۴۸	۵۶۴۹	۲۴۴۸	بوانات.....
.	.	۳۴۶۴	۱۰۸۵	۳۴۶۴	۱۰۸۵	پاسارگاد.....
۸	۶	۱۹۵۰	۸۵۴	۱۹۵۸	۸۵۸	چهرم.....
⊙	۱	۱۱۸۳	۵۰۷	۱۱۸۶	۵۰۸	خرامه.....
.	.	۳۷۴۵	۱۸۸۸	۳۷۴۵	۱۸۸۸	خرم‌بید.....
۱۷۲	۷	۲۳۸۶	۴۰۲	۲۵۵۹	۴۰۷	خنج.....
۵	۲	۱۱۴۷۰	۲۷۴۸	۱۱۴۷۵	۲۷۵۱	داراب.....
۲۳۱	۲۷۹	۱۶۸۲	۱۰۲۶	۱۹۱۳	۱۲۹۰	رستم.....
۳۲	۳	۳۳۳۷	۹۳۲	۳۳۶۹	۹۳۵	زرین‌دشت.....
۱۰۱۵	۸۰۰	۵۴۱۵	۲۳۱۲	۶۴۳۰	۲۹۷۹	سپیدان.....
۲۸	۲۲	۸۲۳	۳۴۷	۸۵۱	۳۶۲	سروستان.....
۲۹۲	۱۸۱	۱۲۷۷۴	۴۲۶۰	۱۳۰۶۶	۴۴۱۷	شیراز.....
⊙	۲	۶۴۴۱	۱۱۴۱	۶۴۴۴	۱۱۴۲	فراشبند.....
⊙	۲	۶۴۳۳	۱۷۱۱	۶۴۶۲	۱۷۱۲	فسا.....
۲۰۶	۱۰۴	۲۷۶۰	۹۸۱	۲۹۶۶	۱۰۷۹	فیروزآباد.....
۲۵	۵	۶۲۷۲	۲۲۳۷	۶۲۹۷	۲۲۴۱	قیروکارزین.....
۴۸۱	۴۶۹	۶۳۳۹	۲۵۱۳	۶۸۱۹	۲۹۷۹	کازرون.....
۳۶	۲۰	۵۱۴۹	۱۹۴۹	۵۱۸۵	۱۹۶۲	کوار.....
⊙	۲	۱۳۸۳	۱۶۰	۱۴۰۲	۱۶۲	گراش.....
۶۵	۱۱	۷۲۳۱	۸۸۲	۷۲۹۷	۸۹۲	لارستان.....
⊙	۲	۱۳۶۷	۱۹۲	۱۳۷۰	۱۹۴	لامرد.....
۱۹۶	۵۰	۱۲۹۵۶	۳۶۶۹	۱۳۱۵۲	۳۷۱۳	مرودشت.....
۲۶۵	۲۸۲	۳۰۸۴	۱۰۸۴	۳۳۴۹	۱۴۵۱	ممسنی.....
۳	۳	۲۴۷۹	۳۴۵	۲۴۸۲	۳۴۷	مهر.....
.	.	۷۴۲	۶۵۹	۷۴۲	۶۵۹	نی‌ریز.....

۳۴- تعداد بهره‌برداری به تفکیک محصولات سالانه در فضای باز بر حسب شهرستان (بهره‌برداری)

آفتابگردان آجیلی			اسپرس، شبدر، خلر و ماشک			ارزن			شهرستان
دیم	آبی	کل	دیم	آبی	کل	دیم	آبی	کل	
۰	۷۰	۷۰	۲	۲۶۰	۲۶۲	۲	۱۵۲	۱۵۳	فارس.....
۰	۶	۶	۰	۱۶	۱۶	۰	۱۴	۱۴	آباده.....
۰	۰	۰	۰	۰	۰	۰	۲	۲	ارسنجان.....
۰	۰	۰	۰	۰	۰	۰	۰	۰	استهبان.....
۰	۱	۱	۰	۱۲	۱۲	۰	۰	۰	اقلید.....
۰	۱۷	۱۷	۰	۳	۳	۰	۲	۲	بوانات.....
۰	۰	۰	۰	۰	۰	۰	۰	۰	پاسارگاد.....
۰	۱	۱	۰	۱۳	۱۳	۰	۰	۰	چهرم.....
۰	۰	۰	۰	۰	۰	۰	۰	۰	خرامه.....
۰	۳۱	۳۱	۰	۲۸	۲۸	۰	۱	۱	خرم‌بید.....
۰	۰	۰	۰	۱	۱	۰	۰	۰	خنج.....
۰	۰	۰	۰	۲	۲	۰	۰	۰	داراب.....
۰	۰	۰	۰	۸۷	۸۷	۰	۰	۰	رستم.....
۰	۰	۰	۰	۰	۰	۰	۰	۰	زرین‌دشت.....
۰	۱	۱	۰	۳	۳	۲	۸	۱۰	سپیدان.....
۰	۰	۰	۰	۰	۰	۰	۱	۱	سروستان.....
۰	۵	۵	۰	۱	۱	۰	۷۵	۷۵	شیراز.....
۰	۰	۰	۰	۴	۴	۰	۰	۰	فراشبند.....
۰	۰	۰	۰	۰	۰	۰	۰	۰	فسا.....
۰	۰	۰	۰	۳۷	۳۷	۰	۰	۰	فیروزآباد.....
۰	۲	۲	۰	۱	۱	۰	۰	۰	قیروکارزین.....
۰	۰	۰	۰	۵	۵	۰	۰	۰	کازرون.....
۰	۰	۰	۰	۱	۱	۰	۱	۱	کوار.....
۰	۰	۰	۰	۰	۰	۰	۰	۰	گراش.....
۰	۰	۰	۰	۰	۰	۰	۰	۰	لارستان.....
۰	۰	۰	۰	۰	۰	۰	۰	۰	لامرد.....
۰	۳	۳	۰	۳۳	۳۳	۰	۴۴	۴۴	مرودشت.....
۰	۳	۳	۲	۱۶	۱۸	۰	۰	۰	ممسنی.....
۰	۰	۰	۰	۰	۰	۰	۰	۰	مهر.....
۰	۰	۰	۰	۰	۰	۰	۴	۴	نی‌ریز.....



۳۴- تعداد بهره‌برداری به تفکیک محصولات سالانه در فضای باز بر حسب شهرستان (دنباله) (بهره‌برداری)

انواع نخود (دانه خشک)			انواع لوبیا (دانه خشک)			آفتابگردان روغنی			شهرستان
دییم	آبی	کل	دییم	آبی	کل	دییم	آبی	کل	
۶۴۳	۴۰۸	۱۰۴۸	۲۹	۷۱۰۶	۷۱۳۴	۰	۲۴	۲۴	فارس.....
۰	۲۳	۲۳	۰	۲۵۶	۲۵۶	۰	۳	۳	آباده.....
۰	۰	۰	۰	۱	۱	۰	۰	۰	ارسنجان.....
۰	۶	۶	۰	۰	۰	۰	۰	۰	استهبان.....
۳	۱۲۱	۱۲۴	۴	۴۲۰۷	۴۲۱۰	۰	۲	۲	اقلید.....
۰	۳۰	۳۰	۰	۴۰۷	۴۰۷	۰	۶	۶	بوانات.....
۰	۱۴	۱۴	۰	۵۱	۵۱	۰	۰	۰	پاسارگاد.....
۰	۱۴	۱۴	۰	۳	۳	۰	۱	۱	چهرم.....
۰	۰	۰	۰	۰	۰	۰	۰	۰	خرامه.....
۰	۱۹	۱۹	۰	۵۰۷	۵۰۷	۰	۲	۲	خرم‌بید.....
۰	۰	۰	۰	۰	۰	۰	۰	۰	خنج.....
۰	۱	۱	۰	۷	۷	۰	۰	۰	داراب.....
۷	۱	۸	۱	۵	۶	۰	۱	۱	رستم.....
۰	۰	۰	۰	۰	۰	۰	۰	۰	زرین‌دشت.....
۴۹۰	۶۵	۵۵۴	۱۲	۶۰۳	۶۱۵	۰	۰	۰	سپیدان.....
۰	۰	۰	۰	۰	۰	۰	۰	۰	سروستان.....
۸۴	۷۸	۱۶۰	۹	۲۹۰	۲۹۹	۰	۲	۲	شیراز.....
۰	۰	۰	۰	۱۷	۱۷	۰	۰	۰	فراشبند.....
۰	۳	۳	۰	۱	۱	۰	۰	۰	فسا.....
۱	۵	۶	۰	۰	۰	۰	۰	۰	فیروزآباد.....
۰	۳	۳	۰	۴۸۵	۴۸۵	۰	۰	۰	قیروکارزین.....
۹	۱	۱۰	۱	۸۹	۸۹	۰	۰	۰	کازرون.....
۲	۳	۵	۰	۹	۹	۰	۰	۰	کوار.....
۰	۰	۰	۰	۰	۰	۰	۱	۱	گراش.....
۰	۰	۰	۰	۱	۱	۰	۰	۰	لارستان.....
۰	۰	۰	۰	۰	۰	۰	۰	۰	لامرد.....
۱	۱۶	۱۷	۰	۷۳	۷۳	۰	۱	۱	مرودشت.....
۴۶	۲	۴۸	۲	۹۴	۹۶	۰	۲	۲	ممسنی.....
۰	۰	۰	۰	۰	۰	۰	۰	۰	مهر.....
۰	۴	۴	۰	۳	۳	۰	۳	۳	نی‌ریز.....



۳۴- تعداد بهره‌برداری به تفکیک محصولات سالانه در فضای باز بر حسب شهرستان (دنباله) (بهره‌برداری)

پنبه (وش)			باقلا (دانه خشک)			بادام زمینی			شهرستان
دییم	آبی	کل	دییم	آبی	کل	دییم	آبی	کل	
۶	۲۴۴۷	۲۴۵۴	۰	۱۹۷	۱۹۷	۱	۴	۵	فارس.....
۰	۱	۱	۰	۰	۰	۰	۰	۰	آباده.....
۰	۰	۰	۰	۰	۰	۰	۰	۰	ارسنجان.....
۰	۱۸۵	۱۸۵	۰	۳	۳	۰	۰	۰	استهبان.....
۰	۱	۱	۰	۰	۰	۰	۰	۰	اقلید.....
۰	۰	۰	۰	۰	۰	۰	۰	۰	بوانات.....
۰	۰	۰	۰	۰	۰	۰	۰	۰	پاسارگاد.....
۰	۲	۲	۰	۱۰۵	۱۰۵	۰	۰	۰	چهرم.....
۰	۰	۰	۰	۰	۰	۰	۰	۰	خرامه.....
۰	۰	۰	۰	۰	۰	۰	۰	۰	خرم‌بید.....
۰	۲	۲	۰	۰	۰	۰	۰	۰	خنج.....
۲	۸۳۲	۸۳۵	۰	۸	۸	۰	۱	۱	داراب.....
۰	۰	۰	۰	۰	۰	۰	۰	۰	رستم.....
۰	۸۴۹	۸۴۹	۰	۰	۰	۰	۰	۰	زرین‌دشت.....
۰	۱	۱	۰	۰	۰	۰	۰	۰	سپیدان.....
۰	۳۱	۳۱	۰	۰	۰	۰	۰	۰	سروستان.....
۱	۲	۳	۰	۲۵	۲۵	۰	۰	۰	شیراز.....
۰	۰	۰	۰	۰	۰	۰	۰	۰	فراشبند.....
۱	۱۷۸	۱۷۹	۰	۳۰	۳۰	۰	۰	۰	فسا.....
۰	۰	۰	۰	۰	۰	۰	۰	۰	فیروزآباد.....
۰	۱	۱	۰	۶	۶	۰	۰	۰	قیروکارزین.....
۰	۰	۰	۰	۱۷	۱۷	۰	۲	۲	کازرون.....
۰	۱	۱	۰	۲	۲	۰	۰	۰	کوار.....
۰	۲	۲	۰	۰	۰	۰	۱	۱	گراش.....
۲	۳۵۲	۳۵۴	۰	۱	۱	۰	۰	۰	لارستان.....
۰	۲	۲	۰	۰	۰	۰	۰	۰	لامرد.....
۰	۴	۴	۰	۰	۰	۰	۰	۰	مروودشت.....
۰	۰	۰	۰	۲	۲	۱	۰	۱	ممسنی.....
۰	۱	۱	۰	۰	۰	۰	۰	۰	مهر.....
۰	۱	۱	۰	۰	۰	۰	۰	۰	نی‌ریز.....



۳۴- تعداد بهره‌برداری به تفکیک محصولات سالانه در فضای باز بر حسب شهرستان (دنباله) (بهره‌برداری)

چغندر قند			توتون و تنباکو			پیاز			شهرستان
دییم	آبی	کل	دییم	آبی	کل	دییم	آبی	کل	
۰	۱۹۹۰	۱۹۹۰	۱	۵۴	۵۵	۶	۲۲۶۸	۲۲۷۴	فارس.....
۰	۸۴	۸۴	۰	۰	۰	۰	۱۶	۱۶	آباده.....
۰	۸	۸	۰	۰	۰	۰	۲	۲	ارسنجان.....
۰	۰	۰	۰	۰	۰	۰	۲	۲	استهبان.....
۰	۸۸۹	۸۸۹	۰	۰	۰	۰	۲۴	۲۴	اقلید.....
۰	۱۳	۱۳	۰	۰	۰	۰	۱	۱	بوانات.....
۰	۱۱۶	۱۱۶	۰	۰	۰	۰	۲۰	۲۰	پاسارگاد.....
۰	۰	۰	۰	۳۲	۳۲	۱	۱۴۴	۱۴۵	چهرم.....
۰	۱	۱	۰	۰	۰	۰	۱	۱	خرامه.....
۰	۵۵	۵۵	۰	۰	۰	۰	۱	۱	خرم‌بید.....
۰	۰	۰	۱	۰	۱	۰	۴	۴	خنج.....
۰	۰	۰	۰	۰	۰	۰	۱۱	۱۱	داراب.....
۰	۰	۰	۰	۰	۰	۰	۳	۳	رستم.....
۰	۰	۰	۰	۰	۰	۰	۶	۶	زرین‌دشت.....
۰	۱۳۴	۱۳۴	۰	۳	۳	۰	۳۲۶	۳۲۶	سپیدان.....
۰	۰	۰	۰	۰	۰	۰	۷	۷	سروستان.....
۰	۲۸	۲۸	۰	۱	۱	۱	۴۰۹	۴۱۰	شیراز.....
۰	۰	۰	۰	۰	۰	۰	۴	۴	فراشبند.....
۰	۰	۰	۰	۰	۰	۰	۶۲	۶۲	فسا.....
۰	۱	۱	۰	۱	۱	۰	۵	۵	فیروزآباد.....
۰	۰	۰	۰	۱	۱	۰	۸	۸	قیروکارزین.....
۰	۰	۰	۰	۶	۶	۰	۱۷۳	۱۷۳	کازرون.....
۰	۶۳	۶۳	۰	۲	۲	۱	۷۰۷	۷۰۸	کوار.....
۰	۰	۰	۰	۳	۳	۰	۳	۳	گراش.....
۰	۱	۱	۰	۰	۰	۰	۵۵	۵۵	لارستان.....
۰	۰	۰	۰	۲	۲	۰	۶	۶	لامرد.....
۰	۵۹۶	۵۹۶	۰	۱	۱	۰	۲۳۱	۲۳۱	مرودشت.....
۰	۰	۰	۰	۰	۰	۲	۲۹	۳۱	ممسنی.....
۰	۰	۰	۰	۲	۲	۱	۹	۱۰	مهر.....
۰	۰	۰	۰	۰	۰	۰	۰	۰	نی‌ریز.....



۳۴- تعداد بهره‌برداری به تفکیک محصولات سالانه در فضای باز بر حسب شهرستان (دنباله) (بهره‌برداری)

ذرت خوشه‌ای و علوفه‌ای			خیار			خریزه، طالبی، گرمک و دستنبو			شهرستان
دیم	آبی	کل	دیم	آبی	کل	دیم	آبی	کل	
۱۷	۷۷۳۵	۷۷۵۰	۱	۲۱۰۵	۲۱۰۶	۱	۲۱۱۲	۲۱۱۳	فارس.....
۰	۵۹۱	۵۹۱	۱	۱۷	۱۷	۰	۲۰	۲۰	آباده.....
۰	۱۲۰	۱۲۰	۰	۶	۶	۰	۰	۰	ارسنجان.....
۲	۱۷	۱۹	۰	۱	۱	۰	۱	۱	استهبان.....
۰	۸۶	۸۶	۰	۴۱	۴۱	۰	۴	۴	اقلید.....
۰	۱۱۷۳	۱۱۷۳	۰	۳۹۷	۳۹۷	۰	۶	۶	بوانات.....
۰	۶۸۶	۶۸۶	۰	۱۲۸	۱۲۸	۰	۰	۰	پاسارگاد.....
۰	۱۱۹	۱۱۹	۰	۲۶	۲۶	۰	۳۶	۳۶	چهرم.....
۰	۲۰	۲۰	۰	۱	۱	۰	۱	۱	خرامه.....
۰	۹۳	۹۳	۰	۳۲	۳۲	۰	۴	۴	خرم‌بید.....
۰	۲	۲	۰	۱۱۳	۱۱۳	۰	۱۳۱	۱۳۱	خنج.....
۰	۲۵	۲۵	۰	۶۳	۶۳	۰	۴۹	۴۹	داراب.....
۰	۸۳	۸۳	۰	۹۳	۹۳	۰	۲۰	۲۰	رستم.....
۰	۵	۵	۰	۰	۰	۰	۸۶	۸۶	زرین‌دشت.....
۱	۷۹۸	۷۹۹	۰	۱۱	۱۱	۰	۶	۶	سپیدان.....
۰	۷۰	۷۰	۰	۱	۱	۰	۱۳۶	۱۳۶	سروستان.....
۹	۶۴۸	۶۵۶	۰	۳۴	۳۴	۱	۴۰	۴۱	شیراز.....
۰	۰	۰	۰	۱۴۳	۱۴۳	۰	۶۹۱	۶۹۱	فراشبند.....
۰	۲۶۸	۲۶۸	۰	۶	۶	۰	۹۲	۹۲	فسا.....
۱	۴۰	۴۰	۰	۱	۱	۰	۱	۱	فیروزآباد.....
۰	۹	۹	۰	۵۳۷	۵۳۷	۰	۱۷۴	۱۷۴	قیروکارزین.....
۱	۱۳۸	۱۳۹	۰	۱۳۶	۱۳۶	۰	۱۷۶	۱۷۶	کازرون.....
۲	۵۵۴	۵۵۶	۰	۲۰	۲۰	۰	۸۲	۸۲	کوار.....
۰	۰	۰	۰	۲۸	۲۸	۰	۳۴	۳۴	گراش.....
۰	۹	۹	۰	۵۴	۵۴	۰	۲۳	۲۳	لارستان.....
۰	۱	۱	۰	۵	۵	۰	۱۱۰	۱۱۰	لامرد.....
۱	۲۰۸۷	۲۰۸۸	۰	۱۲۳	۱۲۳	۰	۶	۶	مرودشت.....
۰	۸۶	۸۶	۰	۳۴	۳۴	۰	۴	۴	ممسنی.....
۰	۵	۵	۰	۵۸	۵۸	۰	۱۸۲	۱۸۲	مهر.....
۰	۳	۳	۰	۰	۰	۰	۱	۱	نی‌ریز.....



۳۴- تعداد بهره‌برداری به تفکیک محصولات سالانه در فضای باز بر حسب شهرستان (دنباله) (بهره‌برداری)

زیره			زعفران			ذرت دانه‌ای			شهرستان
دیم	آبی	کل	دیم	آبی	کل	دیم	آبی	کل	
۲۱	۳	۲۴	۱	۱۷۲	۱۷۳	۲۵	۷۰۰۵	۷۰۲۹	فارس.....
۰	۰	۰	۰	۴	۴	۰	۳۴	۳۴	آباده.....
۰	۱	۱	۰	۰	۰	۰	۲۷۳	۲۷۳	ارسنجان.....
۰	۰	۰	۰	۱۳۶	۱۳۶	۷	۵۵۴	۵۵۹	استهبان.....
۰	۰	۰	۰	۳	۳	۰	۱۰	۱۰	اقلید.....
۰	۱	۱	۰	۲	۲	۰	۱۶	۱۶	بوانات.....
۰	۰	۰	۰	۰	۰	۰	۱	۱	پاسارگاد.....
۰	۰	۰	۰	۰	۰	۰	۱۶۹	۱۶۹	چهرم.....
۱	۰	۱	۰	۰	۰	۰	۲۵	۲۵	خرامه.....
۰	۰	۰	۰	۳	۳	۰	۵	۵	خرم‌بید.....
۰	۰	۰	۰	۰	۰	۰	۱	۱	خنج.....
۰	۱	۱	۰	۱	۱	۰	۱۸۳۹	۱۸۳۹	داراب.....
۰	۰	۰	۰	۰	۰	۰	۸۸	۸۸	رستم.....
۰	۰	۰	۰	۰	۰	۰	۲۵	۲۵	زرین‌دشت.....
۰	۰	۰	۰	۴	۴	۱	۱۳۳	۱۳۴	سپیدان.....
۲۰	۰	۲۰	۰	۶	۶	۰	۴	۴	سروستان.....
۰	۰	۰	۰	۲	۲	۰	۲۰۲	۲۰۲	شیراز.....
۰	۰	۰	۰	۰	۰	۰	۶	۶	فراشبند.....
۰	۰	۰	۰	۱	۱	۰	۸۸۷	۸۸۷	فسا.....
۰	۰	۰	۰	۰	۰	۵	۶۳۴	۶۳۸	فیروزآباد.....
۰	۰	۰	۰	۰	۰	۴	۲۲۶	۲۳۰	قیروکارزین.....
۰	۰	۰	۱	۰	۱	۰	۱۱۰	۱۱۰	کازرون.....
۰	۰	۰	۰	۳	۳	۳	۸۰۲	۸۰۵	کوار.....
۰	۰	۰	۰	۰	۰	۰	۱	۱	گراش.....
۰	۰	۰	۰	۰	۰	۰	۱۴	۱۴	لارستان.....
۰	۰	۰	۰	۰	۰	۰	۰	۰	لامرد.....
۰	۰	۰	۰	۱	۱	۰	۶۳	۶۳	مرودشت.....
۰	۰	۰	۰	۱	۱	۵	۶۴۱	۶۴۶	ممسنی.....
۰	۰	۰	۰	۰	۰	۰	۱۸	۱۸	مهر.....
۰	۰	۰	۰	۵	۵	۰	۲۲۷	۲۲۷	نی‌ریز.....



۳۴- تعداد بهره‌برداری به تفکیک محصولات سالانه در فضای باز بر حسب شهرستان (دنباله) (بهره‌برداری)

سیر (خشک)			سیب‌زمینی			سویا			شهرستان
دییم	آبی	کل	دییم	آبی	کل	دییم	آبی	کل	
۱	۱۰۲	۱۰۳	۰	۱۴۲۲	۱۴۲۲	۰	۰	۰	فارس.....
۰	۵	۵	۰	۶۱	۶۱	۰	۰	۰	آباده.....
۰	۰	۰	۰	۰	۰	۰	۰	۰	ارسنجان.....
۰	۰	۰	۰	۰	۰	۰	۰	۰	استهبان.....
۰	۴	۴	۰	۲۱۰	۲۱۰	۰	۰	۰	اقلید.....
۰	۳	۳	۰	۲۵۱	۲۵۱	۰	۰	۰	بوانات.....
۰	۱	۱	۰	۵	۵	۰	۰	۰	پاسارگاد.....
۰	۱	۱	۰	۱۳	۱۳	۰	۰	۰	چهرم.....
۰	۰	۰	۰	۲	۲	۰	۰	۰	خرامه.....
۰	۱	۱	۰	۴۹۸	۴۹۸	۰	۰	۰	خرم‌بید.....
۰	۰	۰	۰	۲	۲	۰	۰	۰	خنج.....
۰	۰	۰	۰	۳۱	۳۱	۰	۰	۰	داراب.....
۰	۰	۰	۰	۲	۲	۰	۰	۰	رستم.....
۰	۰	۰	۰	۰	۰	۰	۰	۰	زرین‌دشت.....
۱	۳۰	۳۱	۰	۳	۳	۰	۰	۰	سپیدان.....
۰	۰	۰	۰	۰	۰	۰	۰	۰	سروستان.....
۰	۲۰	۲۰	۰	۱۹۶	۱۹۶	۰	۰	۰	شیراز.....
۰	۰	۰	۰	۱	۱	۰	۰	۰	فراشبند.....
۰	۰	۰	۰	۱	۱	۰	۰	۰	فسا.....
۰	۰	۰	۰	۱	۱	۰	۰	۰	فیروزآباد.....
۰	۱	۱	۰	۳	۳	۰	۰	۰	قیروکارزین.....
۰	۰	۰	۰	۱۰۰	۱۰۰	۰	۰	۰	کازرون.....
۰	۲۲	۲۲	۰	۱	۱	۰	۰	۰	کوار.....
۰	۰	۰	۰	۰	۰	۰	۰	۰	گراش.....
۰	۳	۳	۰	۲۴	۲۴	۰	۰	۰	لارستان.....
۰	۰	۰	۰	۰	۰	۰	۰	۰	لامرد.....
۰	۱۱	۱۱	۰	۱۴	۱۴	۰	۰	۰	مروودشت.....
۰	۰	۰	۰	۰	۰	۰	۰	۰	ممسنی.....
۰	۰	۰	۰	۱	۱	۰	۰	۰	مهر.....
۰	۰	۰	۰	۲	۲	۰	۰	۰	نی‌ریز.....



۳۴- تعداد بهره‌برداری به تفکیک محصولات سالانه در فضای باز بر حسب شهرستان (دنباله) (بهره‌برداری)

کلزا			کدو آجیلی			عدس			شهرستان
دیم	آبی	کل	دیم	آبی	کل	دیم	آبی	کل	
۰	۲۱۷	۲۱۷	۹	۶۵۸	۶۶۷	۱۸۶۹	۵۹۰	۲۴۵۸	فارس.....
۰	۷	۷	۰	۱۱۴	۱۱۴	۰	۹۸	۹۸	آباده.....
۰	۰	۰	۰	۰	۰	۰	۰	۰	ارسنجان.....
۰	۰	۰	۰	۰	۰	۰	۰	۰	استهبان.....
۰	۰	۰	۰	۳۷۷	۳۷۷	۱	۱۰۵	۱۰۶	اقلید.....
۰	۲	۲	۰	۴	۴	۰	۹۷	۹۷	بوانات.....
۰	۱	۱	۰	۱	۱	۰	۲	۲	پاسارگاد.....
۰	۵	۵	۰	۲	۲	۴	۷	۱۱	چهرم.....
۰	۰	۰	۰	۰	۰	۰	۰	۰	خرامه.....
۰	۰	۰	۰	۳	۳	۰	۱۷۱	۱۷۱	خرم‌بید.....
۰	۰	۰	۰	۰	۰	۰	۱	۱	خنج.....
۰	۱	۱	۰	۳	۳	۰	۰	۰	داراب.....
۰	۴	۴	۲	۱	۳	۲۶۴	۷	۲۷۱	رستم.....
۰	۰	۰	۰	۰	۰	۰	۰	۰	زرین‌دشت.....
۰	۱۹	۱۹	۵	۱۰	۱۵	۶۷۴	۳۸	۷۱۲	سپیدان.....
۰	۱	۱	۰	۰	۰	۲	۰	۲	سروستان.....
۰	۷۷	۷۷	۰	۱۳	۱۳	۱۱۲	۲۳	۱۳۵	شیراز.....
۰	۰	۰	۰	۴۳	۴۳	۰	۸	۸	فراشبند.....
۰	۳	۳	۰	۲	۲	۰	۰	۰	فسا.....
۰	۲۴	۲۴	۲	۰	۲	۸۷	۸	۹۵	فیروزآباد.....
۰	۱	۱	۰	۴۸	۴۸	۰	۴	۴	قیروکارزین.....
۰	۳	۳	۰	۲۲	۲۲	۴۵۵	۷	۴۶۲	کازرون.....
۰	۲	۲	۰	۱۶	۱۶	۱۴	۵	۱۹	کوار.....
۰	۰	۰	۰	۰	۰	۰	۰	۰	گراش.....
۰	۳	۳	۰	۰	۰	۰	۰	۰	لارستان.....
۰	۲۸	۲۸	۰	۰	۰	۰	۰	۰	لامرد.....
۰	۸	۸	۰	۱	۱	۸	۳	۱۱	مرودشت.....
۰	۰	۰	۰	۰	۰	۲۴۸	۵	۲۵۳	ممسنی.....
۰	۲۹	۲۹	۰	۰	۰	۰	۰	۰	مهر.....
۰	۰	۰	۰	۰	۰	۰	۱	۱	نی‌ریز.....



۳۴- تعداد بهره‌برداری به تفکیک محصولات سالانه در فضای باز بر حسب شهرستان (دنباله) (بهره‌برداری)

گوجه فرنگی			گل رنگ			کنجد			شهرستان
دییم	آبی	کل	دییم	آبی	کل	دییم	آبی	کل	
۲۰	۶۶۲۳	۶۶۳۸	۲۳	۶۲	۸۲	۱۷	۱۵۵۵	۱۵۷۱	فارس.....
۰	۳۹	۳۹	۲	۵	۷	۰	۱	۱	آباده.....
۰	۳۷۵	۳۷۵	۰	۳	۳	۰	۱۳	۱۳	ارسنجان.....
۰	۴۷	۴۷	۰	۰	۰	۰	۷	۷	استهبان.....
۰	۱۳	۱۳	۰	۵	۵	۰	۰	۰	اقلید.....
۰	۱۳۷	۱۳۷	۰	۷	۷	۰	۰	۰	بوانات.....
۰	۳۳۴	۳۳۴	۰	۲	۲	۰	۳	۳	پاسارگاد.....
۰	۳۱	۳۱	۰	۱	۱	۰	۶۰	۶۰	چهرم.....
۰	۲۰	۲۰	۰	۰	۰	۰	۱	۱	خرامه.....
۰	۷۲	۷۲	۰	۰	۰	۰	۱	۱	خرم‌بید.....
۰	۱۵	۱۵	۱	۱	۲	۳	۱۵۷	۱۵۹	خنج.....
۰	۷	۷	۰	۳	۳	۰	۷۷	۷۷	داراب.....
۱	۳۱	۳۲	۲	۳	۵	۱	۳۳	۳۴	رستم.....
۰	۱۳	۱۳	۳	۰	۳	۰	۱۵	۱۵	زرین‌دشت.....
۱	۴۳۹	۴۳۹	۳	۳	۶	۱	۱۵	۱۵	سپیدان.....
۰	۱۰	۱۰	۰	۰	۰	۰	۱۰	۱۰	سروستان.....
۵	۴۸۹	۴۹۴	۲	۵	۶	۱	۲۱	۲۲	شیراز.....
۰	۹۲۸	۹۲۸	۱	۲	۲	۱	۱۳	۱۴	فراشبند.....
۰	۵۰	۵۰	۰	۰	۰	۰	۱۶	۱۶	فسا.....
۰	۳۱	۳۱	۰	۴	۴	۰	۵	۵	فیروزآباد.....
۰	۴۷۴	۴۷۴	۰	۵	۵	۰	۵۳۴	۵۳۴	قیروکارزین.....
۴	۱۴۴۸	۱۴۵۲	۳	۱	۴	۰	۲۱	۲۱	کازرون.....
۰	۶۰	۶۰	۰	۰	۰	۰	۰	۰	کوار.....
۰	۱۴	۱۴	۰	۰	۰	۱	۹۷	۹۸	گراش.....
۰	۸۸	۸۸	۱	۱	۱	۲	۳۳۳	۳۳۶	لارستان.....
۰	۵۹	۵۹	۰	۰	۰	۱	۱۲	۱۳	لامرد.....
۹	۱۱۶۷	۱۱۷۲	۰	۷	۷	۱	۴	۵	مرودشت.....
۰	۲۰	۲۰	۶	۲	۸	۵	۱۰	۱۵	ممسنی.....
۰	۱۸۹	۱۸۹	۰	۱	۱	۱	۶۵	۶۶	مهر.....
۰	۲۵	۲۵	۰	۱	۱	۰	۳۳	۳۳	نی‌ریز.....



۳۴- تعداد بهره‌برداری به تفکیک محصولات سالانه در فضای باز بر حسب شهرستان (دنباله) (بهره‌برداری)

هندوانه			ماش			گیاهان سالانه زینتی			شهرستان
دییم	آبی	کل	دییم	آبی	کل	دییم	آبی	کل	
۸	۲۴۴۳	۲۴۵۰	۴	۶۵۴	۶۵۸	۱	۱۱	۱۲	فارس.....
۰	۱۲۳	۱۲۳	۰	۰	۰	۰	۰	۰	آباده.....
۰	۱	۱	۰	۰	۰	۰	۰	۰	ارسنجان.....
۰	۸	۸	۰	۰	۰	۰	۱	۱	استهبان.....
۰	۱۴۹	۱۴۹	۰	۰	۰	۰	۰	۰	اقلید.....
۰	۶۴	۶۴	۰	۰	۰	۰	۰	۰	بوانات.....
۰	۵۱	۵۱	۰	۰	۰	۰	۱	۱	پاسارگاد.....
۰	۲۶	۲۶	۰	۷	۷	۱	۰	۱	چهرم.....
۰	۳	۳	۰	۰	۰	۰	۰	۰	خرامه.....
۰	۲۵	۲۵	۰	۰	۰	۰	۰	۰	خرم‌بید.....
۱	۱۳۶	۱۳۷	۰	۰	۰	۰	۰	۰	خنج.....
۰	۱۱	۱۱	۰	۴	۴	۰	۰	۰	داراب.....
۱	۱۷۲	۱۷۳	۲	۵۴۶	۵۴۸	۰	۰	۰	رستم.....
۰	۵	۵	۰	۰	۰	۰	۰	۰	زرین‌دشت.....
۰	۱۱	۱۱	۰	۰	۰	۰	۱	۱	سپیدان.....
۰	۲۰	۲۰	۰	۰	۰	۰	۰	۰	سروستان.....
۰	۹۱	۹۱	۰	۱	۱	۰	۳	۳	شیراز.....
۰	۲۲۸	۲۲۸	۰	۱	۱	۰	۱	۱	فراشبند.....
۰	۱۸	۱۸	۰	۰	۰	۰	۰	۰	فسا.....
۱	۸۸	۸۹	۰	۱	۱	۰	۰	۰	فیروزآباد.....
۱	۳۱۶	۳۱۶	۰	۳۰	۳۰	۰	۱	۱	قیروکارزین.....
۰	۲۷۷	۲۷۷	۰	۱۲	۱۲	۰	۲	۲	کازرون.....
۰	۱۰۰	۱۰۰	۱	۱	۲	۰	۰	۰	کوار.....
۰	۴۹	۴۹	۰	۰	۰	۰	۰	۰	گراش.....
۰	۷۶	۷۶	۰	۰	۰	۰	۰	۰	لارستان.....
۰	۴۹	۴۹	۰	۰	۰	۰	۰	۰	لامرد.....
۰	۵	۵	۰	۱	۱	۰	۱	۱	مرودشت.....
۴	۲۶۰	۲۶۴	۱	۴۹	۵۰	۰	۰	۰	ممسنی.....
۰	۸۱	۸۱	۰	۰	۰	۰	۰	۰	مهر.....
۰	۱	۱	۰	۰	۰	۰	۰	۰	نی‌ریز.....



۳۴- تعداد بهره‌برداری به تفکیک محصولات سالانه در فضای باز بر حسب شهرستان (دنباله) (بهره‌برداری)

یونجه			هویج، ترب و شلغم			هندوانه آجیلی			شهرستان
دییم	آبی	کل	دییم	آبی	کل	دییم	آبی	کل	
۵۶	۱۱۰۵۶	۱۱۱۱۰	۲	۴۶۴	۴۶۶	۳	۱	۱۱	فارس.....
۱	۱۲۸۶	۱۲۸۷	۰	۵	۵	۰	۰	۰	آباده.....
۰	۸۰۷	۸۰۷	۰	۰	۰	۰	۰	۰	ارسنجان.....
۱	۱۰۷	۱۰۷	۰	۱	۱	۰	۲	۲	استهبان.....
۰	۸۹۹	۸۹۹	۰	۲۸	۲۸	۰	۰	۰	اقلید.....
۰	۶۷۴	۶۷۴	۰	۵	۵	۰	۰	۰	بوانات.....
۰	۹۷	۹۷	۰	۴	۴	۰	۰	۰	پاسارگاد.....
۰	۲۵۶	۲۵۶	۰	۱۱	۱۱	۰	۰	۰	چهرم.....
۰	۴۷۶	۴۷۶	۰	۱	۱	۰	۰	۰	خرامه.....
۰	۱۲۶۸	۱۲۶۸	۰	۲	۲	۰	۰	۰	خرم‌بید.....
۱	۱۶	۱۶	۰	۰	۰	۰	۰	۰	خنج.....
۰	۱۷۰	۱۷۰	۰	۳	۳	۰	۰	۰	داراب.....
۱	۲۴	۲۵	۰	۰	۰	۰	۰	۰	رستم.....
۰	۱۵۷	۱۵۷	۰	۱	۱	۰	۰	۰	زرین‌دشت.....
۰	۴۱۰	۴۱۰	۰	۸۶	۸۶	۰	۲	۲	سپیدان.....
۰	۱۳۷	۱۳۷	۰	۱۸	۱۸	۰	۰	۰	سروستان.....
۹	۱۸۳۸	۱۸۴۶	۲	۲۰۳	۲۰۵	۰	۱	۱	شیراز.....
۰	۱۳	۱۳	۰	۰	۰	۰	۲	۲	فراشبند.....
۰	۳۲۵	۳۲۵	۰	۰	۰	۰	۰	۰	فسا.....
۹	۲۸۱	۲۹۰	۰	۰	۰	۰	۰	۰	فیروزآباد.....
۰	۱۰۰	۱۰۰	۰	۲	۲	۰	۰	۰	قیروکارزین.....
۱	۱۳۲	۱۳۳	۰	۵	۵	۳	۰	۳	کازرون.....
۰	۴۷۱	۴۷۱	۰	۵	۵	۰	۰	۰	کوار.....
۰	۳۱	۳۱	۰	۱	۱	۰	۰	۰	گراش.....
۰	۶۹	۶۹	۰	۳	۳	۰	۰	۰	لارستان.....
۱	۲	۳	۰	۰	۰	۰	۰	۰	لامرد.....
۳۰	۴۵۹	۴۸۹	۰	۷۲	۷۲	۰	۱	۱	مرودشت.....
۱	۸۰	۸۱	۰	۷	۷	۰	۰	۰	ممسنی.....
۱	۱۲	۱۳	۰	۰	۰	۰	۰	۰	مهر.....
۰	۴۶۱	۴۶۱	۰	۱	۱	۰	۰	۰	نی‌ریز.....



۳۴- تعداد بهره‌برداری به تفکیک محصولات سالانه در فضای باز بر حسب شهرستان (دنباله) (بهره‌برداری)

سایر گیاهان زراعی			سایر سبزیجات			شهرستان
دییم	آبی	کل	دییم	آبی	کل	
۲۰۸	۱۰۸	۱۰۱۴	۱۲	۳۳۲۰	۳۳۳۰	فارس.....
۱۳۴	۲۷	۱۶۱	۰	۱۷	۱۷	آباده.....
۰	۱	۱	۰	۰	۰	ارسنجان.....
۰	۹	۹	۰	۱۳	۱۳	استهبان.....
۱۴	۳۳	۴۷	۰	۷۱	۷۱	اقلید.....
۰	۵	۵	۰	۲	۲	بوانات.....
۰	۱۴	۱۴	۰	۴۰	۴۰	پاسارگاد.....
۰	۴۸	۴۸	۰	۵۸	۵۸	چهرم.....
۰	۰	۰	۰	۵	۵	خرامه.....
۰	۵	۵	۰	۸	۸	خرم‌بید.....
۰	۲۴	۲۴	۰	۰	۰	خنج.....
۰	۱۳	۱۳	۰	۷۳	۷۳	داراب.....
۶	۳	۹	۱	۱۹	۲۰	رستم.....
۰	۱	۱	۰	۱۲	۱۲	زرین‌دشت.....
۳۳	۲۰	۵۲	۰	۵	۵	سپیدان.....
۰	۲	۲	۰	۱۶	۱۶	سروستان.....
۷	۶۱	۶۷	۸	۱۲۵۶	۱۲۶۴	شیراز.....
۰	۵۶	۵۶	۰	۱۰	۱۰	فراشبند.....
۰	۵۴	۵۴	۱	۱۶۳	۱۶۳	فسا.....
۰	۶	۶	۰	۳	۳	فیروزآباد.....
۰	۱۰	۱۰	۱	۵۱۰	۵۱۰	قیروکارزین.....
۵	۲۶	۳۱	۱	۸۸۴	۸۸۵	کازرون.....
۰	۱۶۱	۱۶۱	۰	۴۵	۴۵	کوار.....
۱	۳	۴	۰	۱۳	۱۳	گراش.....
۶	۱۸۹	۱۹۵	۰	۲۷	۲۷	لارستان.....
۰	۵	۵	۰	۱۶	۱۶	لامرد.....
۱	۲۹	۲۹	۰	۲۱	۲۱	مروودشت.....
۱	۳	۴	۰	۱۲	۱۲	ممسنی.....
۰	۰	۰	۰	۱۶	۱۶	مهر.....
۰	۳	۳	۰	۷	۷	نی‌ریز.....

فصل چهارم
باغداری
(محصولات دائمی در فضای باز)
و کشت گلخانه‌ای

۳۵- تعداد بهره‌برداری و تعداد درخت محصولات دائمی در فضای باز بر حسب نام محصول (بهره‌برداری - هزار اصله)

تعداد درخت بارور و نهال	تعداد بهره‌برداری	نام محصول
۷۵۰۳۵	XX	جمع.....
۵۶	۱۷۲۶	آلبالو.....
۷۱۰۹	۲۶۸۴۸	انار.....
۶۴۲	۵۵۸۰	انجیر آبی.....
۲۰۱۳	۷۶۴۰	انجیر دیم.....
۱۹۹۴۹	۲۲۷۴۱	انگور آبی.....
۳۴۰۳	۶۷۸۱	انگور دیم.....
۶۰۹	۵۹۶۶	انواع آلو و گوجه.....
۱۵۰۵	۲۸۹۰	انواع تبریزی و اوکالیپتوس.....
۵۶	۳۸۲۲	انواع توت و شاه‌توت.....
۲۰۰۴	۱۴۱۱۰	بادام آبی.....
۱۸۹۱	۳۹۵۷	بادام دیم.....
۵۱۱	۴۹۳۰	به.....
۴۷۱۵	۱۲۶۷۳	پرتقال.....
۱۱۲۲۸	۵۹۲۷	پسته.....
-	۶۱	توت فرنگی.....
۱	۱۷۶	توت نوغان.....
-	۰	چای.....
۳۶۲۰	۱۳۳۰۸	خرما.....
-	۸۰۰	خزانه درختان غیر مثمر.....
-	۶۸۷	خزانه درختان مثمر.....
۸۲۳	۷۶۵۳	زردآلو و قیسی.....
-	۲۲	زرشک.....



۳۵- تعداد بهره‌برداری و تعداد درخت محصولات دائمی در فضای باز بر حسب نام محصول (دنباله) (بهره‌برداری - هزار اصله)

تعداد درخت بارور و نهال	تعداد بهره‌برداری	نام محصول
۱۷۲۳	۴۴۷۶	زیتون
۵۰۹۸	۱۷۸۰۱	سیب
۸	۴۵	فندق
۰	۰	کیوی
۱۴۶۳	۲۳۰۴۸	گردو
۳	۷۲	گریپ‌فروت
۴۷	۸۳۷	گلابی
-	۲۹۷۶	گلستان (گل محمدی)
-	۱۴۱۰	گیاهان دائمی زینتی
۲۱	۱۳۰۰	گیلاس
۱۶۲۶	۷۳۱۴	لیموترش
۲۱۷۵	۵۳۱۶	لیموشیرین
۲	۴۰	موز
۹۰۳	۵۵۷۱	نارنگی
۹۱۰	۹۱۱۴	هلو، شلیل و شفتالو
۲۳۱	۳۴۷۹	سایر مرکبات
۶۸۸	۳۹۴۸	سایر محصولات دائمی

۳۶- تعداد بهره‌برداری و تعداد درخت سیب در فضای باز بر حسب شهرستان (بهره‌برداری - هزار اصله)

شهرستان	تعداد بهره‌برداری	تعداد درخت بارور و نهال
فارس	۱۷۸۰۱	۵۰۹۸
آباده	۱۶۴۵	۷۹۰
ارسنجان	۵۰	۱
استهبان	۳۳۰	۵۲
اقلید	۲۷۰۳	۱۳۵۱
بوانات	۱۱۳۳	۲۰۹
پاسارگاد	۱۰۲	۲۱
چهرم	۴۰۰	۱۳
خرامه	۲	⊙
خرم‌بید	۹۰۴	۸۹
خنج	۱	⊙
داراب	۷۶	۳
رستم	۸۸	۱
زرین‌دشت	۰	۰
سپیدان	۴۹۰۱	۱۶۳۲
سروستان	۲۹	۲
شیراز	۳۸۵۴	۷۲۶
فراشبند	۰	۰
فسا	۵۳	۲
فیروزآباد	۱۰۹	۲۰
قیروکارزین	۴۱	۳
کازرون	۳۲	۲
کوار	۱۱۳	۲۹
گراش	۲	⊙
لارستان	۶	//
لامرد	۰	۰
مرودشت	۷۴۰	۱۰۳
ممسنی	۳۹۵	۲۵
مهر	۱	⊙
نی‌ریز	۹۲	۲۳

۳۷- تعداد بهره‌برداری و تعداد درخت سیب در فضای باز بر حسب وسعت اراضی کشاورزی (بهره‌برداری - هزار اصله)

تعداد درخت بارور و نهال	تعداد بهره‌برداری	وسعت اراضی کشاورزی
۵۰۹۸	۱۷۸۰۱	جمع
//	۱۸۶	بدون زمین
۳۴۲	۶۸۱۰	جمع کمتر از ۱ هکتار
۱۰	۱۱۳۳	کمتر از ۰/۱ هکتار
۲۴	۹۲۱	۰/۱ تا کمتر از ۰/۲ هکتار
۱۳۵	۳۰۹۴	۰/۲ تا کمتر از ۰/۵ هکتار
۱۷۳	۱۶۶۴	۰/۵ تا کمتر از ۱ هکتار
۱۳۵۶	۵۸۰۸	جمع ۱ تا کمتر از ۵ هکتار
۳۸۹	۲۱۸۱	۱ تا کمتر از ۲ هکتار
۳۶۸	۱۵۷۶	۲ تا کمتر از ۳ هکتار
۳۱۳	۱۱۴۲	۳ تا کمتر از ۴ هکتار
۲۸۷	۹۰۹	۴ تا کمتر از ۵ هکتار
۱۶۹۲	۴۰۰۵	جمع ۵ تا کمتر از ۲۰ هکتار
۵۸۷	۱۶۷۹	۵ تا کمتر از ۷/۵ هکتار
۳۳۲	۸۰۳	۷/۵ تا کمتر از ۱۰ هکتار
۵۳۱	۱۱۲۲	۱۰ تا کمتر از ۱۵ هکتار
۲۴۲	۴۰۱	۱۵ تا کمتر از ۲۰ هکتار
۷۱۳	۷۴۰	جمع ۲۰ تا کمتر از ۵۰ هکتار
۲۷۲	۲۸۲	۲۰ تا کمتر از ۲۵ هکتار
۲۲۵	۲۵۲	۲۵ تا کمتر از ۳۵ هکتار
۲۱۶	۲۰۵	۳۵ تا کمتر از ۵۰ هکتار
۹۹۵	۲۵۲	جمع ۵۰ هکتار و بیش تر
۲۸۶	۱۶۷	۵۰ تا کمتر از ۱۰۰ هکتار
۳۷۴	۶۱	۱۰۰ تا کمتر از ۲۰۰ هکتار
۳۱۵	۱۷	۲۰۰ تا کمتر از ۵۰۰ هکتار
۳	۴	۵۰۰ تا کمتر از ۱۰۰۰ هکتار
۱	۲	۱۰۰۰ تا کمتر از ۲۰۰۰ هکتار
۱۶	۱	۲۰۰۰ هکتار و بیش تر

۳۸- تعداد بهره‌برداری و تعداد درخت سیب در فضای باز بر حسب وسعت اراضی باغ و قلمستان (بهره‌برداری - هزار اصله)

تعداد درخت بارور و نهال	تعداد بهره‌برداری	وسعت اراضی باغ و قلمستان
۵۰۹۱	۱۷۸۰۱	جمع.....
۳	۸۶۴	بدون زمین باغ و قلمستان
۶۹۳	۱۰۱۴۰	جمع کمتر از ۱ هکتار
۱۶	۱۴۸۷	کمتر از ۰/۱ هکتار
۴۵	۱۴۲۹	۰/۱ تا کمتر از ۰/۲ هکتار
۲۳۸	۴۲۶۲	۰/۲ تا کمتر از ۰/۵ هکتار
۳۹۵	۲۹۶۲	۰/۵ تا کمتر از ۱ هکتار
۲۲۶۸	۵۸۱۸	جمع ۱ تا کمتر از ۵ هکتار
۸۴۳	۳۱۴۶	۱ تا کمتر از ۲ هکتار
۶۵۳	۱۵۱۷	۲ تا کمتر از ۳ هکتار
۷۷۲	۱۱۵۵	۳ تا کمتر از ۵ هکتار
۲۱۳۴	۹۷۹	جمع ۵ هکتار و بیش تر
۶۷۵	۶۳۳	۵ تا کمتر از ۱۰ هکتار
۴۳۶	۲۳۶	۱۰ تا کمتر از ۲۰ هکتار
۳۵۹	۷۵	۲۰ تا کمتر از ۵۰ هکتار
۶۶۴	۳۵	۵۰ هکتار و بیش تر

۳۹- تعداد بهره‌برداری و تعداد درخت سیب در فضای باز بر حسب سن بهره‌بردار (بهره‌برداری - هزار اصله)

تعداد درخت بارور و نهال	تعداد بهره‌برداری	سن بهره‌بردار
۴۸۶۳	۱۷۶۸۷	جمع.....
//	۱	کمتر از ۱۵ ساله
۷	۱۹	۱۵-۱۹ ساله
۲۶	۱۲۱	۲۰-۲۴ ساله
۱۱۳	۵۴۹	۲۵-۲۹ ساله
۲۴۵	۱۰۶۴	۳۰-۳۴ ساله
۳۲۳	۱۵۱۳	۳۵-۳۹ ساله
۶۰۴	۲۱۹۵	۴۰-۴۴ ساله
۷۴۷	۲۳۵۲	۴۵-۴۹ ساله
۸۶۹	۲۵۹۹	۵۰-۵۴ ساله
۵۲۹	۲۱۰۶	۵۵-۵۹ ساله
۵۹۴	۱۹۰۸	۶۰-۶۴ ساله
۲۴۷	۱۰۶۲	۶۵-۶۹ ساله
۲۳۹	۹۵۴	۷۰-۷۴ ساله
۱۵۲	۵۹۴	۷۵-۷۹ ساله
۱۶۶	۶۵۱	۸۰ ساله و بیش تر

۴۰- تعداد بهره‌برداری و تعداد درخت به تفکیک محصولات دائمی در فضای باز بر حسب شهرستان (بهره‌برداری - هزار اصله)

انجیر آبی		انار		آلبالو		شهرستان
تعداد درخت بارور و نهال	تعداد بهره‌برداری	تعداد درخت بارور و نهال	تعداد بهره‌برداری	تعداد درخت بارور و نهال	تعداد بهره‌برداری	
۶۴۲	۵۵۱۰	۷۱۰۹	۲۶۸۴۸	۵۶	۱۷۲۶	فارس.....
۱۰	۲۰۵	۱۱۳	۷۲۶	۴	۸۰	آباده.....
//	۱۵۵	۴۹۸	۱۰۴۹	//	۵	ارسنجان.....
۸۱	۳۱۸	۷۷۶	۱۷۱۸	//	۶	استهبان.....
۱	۸۲	۹	۱۳۰	۱۴	۴۱۶	اقلید.....
۱۱	۷۰	۱۲	۴۸۶	۲	۲۳	بوانات.....
۱	۱۹	۲۵	۲۹۷	//	۱۱	پاسارگاد.....
۲۹	۱۱۴	۳۲۷	۱۸۱۰	//	۴	جهرم.....
۳۶	۱۴۴	۱۶۵	۴۳۹	⊙	۱	خرامه.....
۳	۵۷	//	۸۱	۸	۴۲۶	خرم‌بید.....
⊙	۱	۱۱	۷	۰	۰	خنج.....
۷	۱۲۸	۷۵۷	۲۲۵۲	۴	۸	داراب.....
۱	۳۲۲	۲۷	۷۷۸	//	۳	رستم.....
//	۲۳	//	۲۹	۰	۰	زرین‌دشت.....
۸	۱۲۰	۱۰۵	۹۰۲	۱	۱۲	سپیدان.....
۷	۷۷	۷۵	۲۹۸	⊙	۱	سروستان.....
۱۳۷	۲۰۸۷	۱۰۲۴	۵۴۱۷	۱۵	۶۸۴	شیراز.....
۶۳	۲۷	۱	۴۱	۰	۰	فرشبند.....
۱۱	۳۹۵	۴۲۸	۱۲۴۷	۲	۵	فسا.....
۲۱	۱۰۲	۱۱۴	۷۰۵	۰	۰	فیروزآباد.....
//	۴	۱	۴۱	۰	۰	قیروکارزین.....
۱	۱۱۶	۸۹۱	۱۷۷۲	۲	۵	کازرون.....
۵۸	۶۳	۱۰۸	۲۴۰	⊙	۲	کوار.....
۱	۵۶	//	۴۲	۰	۰	گراش.....
۱	۸۱	۱	۳۲	۰	۰	لارستان.....
//	۱۴	۴	۱۹	۰	۰	لامرد.....
۴	۴۵۴	۲۵۲	۱۲۸۴	//	۲۹	مرودشت.....
۱۲۰	۲۲۲	۱۵۶	۱۵۲۴	⊙	۲	ممسنی.....
۲	۱۰	۳	۵۶	۰	۰	مهر.....
۲۶	۱۰۷	۱۲۲۷	۳۴۲۷	۱	۴	نی‌ریز.....



۴۰- تعداد بهره‌برداری و تعداد درخت به تفکیک محصولات دائمی در فضای باز بر حسب شهرستان (دنباله)

(بهره‌برداری - هزار اصله)

انگور دیم		انگور آبی		انجیر دیم		شهرستان
تعداد درخت بارور و نهال	تعداد بهره‌برداری	تعداد درخت بارور و نهال	تعداد بهره‌برداری	تعداد درخت بارور و نهال	تعداد بهره‌برداری	
۳۴۰۳	۶۷۸۱	۱۹۹۴۹	۲۲۷۴۱	۲۰۱۳	۷۶۴۰	فارس.....
۱	۵	۹۱۲	۱۹۴۸	//	۳	آباده.....
۰	۰	۳	۱۸۶	⊖	۲	ارسنجان.....
۲۹۵	۲۲۹	۳۷	۳۹۸	۱۰۷۱	۲۸۶۲	استهبان.....
۲۳۲	۲۶۶	۵۲	۴۶۰	۱	۶	اقلید.....
۳۳	۲۴	۶۷۹۵	۵۲۱۰	۱۴	۱۱	بوانات.....
۰	۰	۱۶۵	۴۸۹	⊖	۱	پاسارگاد.....
۶	۲۸	۱۶۵۹	۸۸۷	۱۰۵	۶۲۵	جهرم.....
۰	۰	۱۵	۳۳	۳	۷	خرامه.....
۱	۹	۲۳۶	۱۰۸۵	⊖	۲	خرم‌بید.....
۰	۰	۹	۳	۰	۰	خنج.....
۶۰۹	۱۲۰۴	۵۷	۳۱۲	۲۳۹	۱۱۴۴	داراب.....
//	۸	۲	۴۰۵	۱۱	۳۶	رستم.....
۰	۰	۳	۱۰	⊖	۲	زرین‌دشت.....
۳۹۲	۱۲۵۲	۱۱۷۷	۱۳۴۳	۶	۷۶	سپیدان.....
⊖	۱	۴۹	۹۴	۴۰	۸۶	سروستان.....
۹۶۵	۱۱۱۹	۸۷۴	۴۰۵۳	۸	۱۱۲	شیراز.....
۰	۰	۴۲	۲۴	۰	۰	فراشبند.....
۱	۷	۱۳۴	۶۹۵	۱۴	۲۵	فسا.....
۲۶۹	۶۴۱	۱۱۷۳	۷۶۷	۱۴۱	۶۷۱	فیروزآباد.....
۰	۰	۵۹	۴۷	۰	۰	قیروکارزین.....
۲۸۸	۵۵۲	۶۸	۲۸۱	۹۲	۶۹۹	کازرون.....
۵	۵	۶۱۵۳	۲۲۴۸	۴۹	۱۱۸	کوار.....
۰	۰	۱۰	۲۷	۰	۰	گراش.....
۰	۰	۶	۱۷	⊖	۱	لارستان.....
⊖	۱	//	۶	//	۵	لامرد.....
۱۹	۶۴	۸۰	۱۰۷۵	۱	۱۹	مرودشت.....
۲۶۳	۱۱۹۷	۱۴۹	۵۳۷	۵	۱۱۵	ممسنی.....
۰	۰	۹	۶	۰	۰	مهر.....
۲۵	۱۷۱	۲۰	۹۶	۲۱۱	۱۰۱۲	نیریز.....



۴۰- تعداد بهره‌برداری و تعداد درخت به تفکیک محصولات دائمی در فضای باز بر حسب شهرستان (دنباله)

(بهره‌برداری - هزار اصله)

انواع توت و شاه‌توت		انواع تبریزی و اوکالیپتوس		انواع آلو و گوجه		شهرستان
تعداد درخت بارور و نهال	تعداد بهره‌برداری	تعداد درخت بارور و نهال	تعداد بهره‌برداری	تعداد درخت بارور و نهال	تعداد بهره‌برداری	
۵۶	۳۱۲۲	۱۵۰۵	۲۱۹۰	۶۰۹	۵۹۶۶	فارس.....
۲	۳۷۹	۵۷	۲۰۷	۸	۵۲۱	آباده.....
//	۳۸	//	۸	۴	۴۸	ارسنجان.....
//	۳۵	۴	۳۲	۳۹	۳۳۸	استهبان.....
۱	۹۸	۳۰	۱۰۵	۱۲	۳۶۹	اقلید.....
//	۳۱	۲	۱۶	۲۶۷	۱۱۹۲	بوانات.....
//	۶	۲	۱۱	۵	۵۷	پاسارگاد.....
//	۱۵	۱	۲۰	۱	۶	جهرم.....
۰	۰	۰	۰	۰	۰	خرامه.....
//	۶۸	۲۰	۹۶	۱۷	۴۱۵	خرم‌بید.....
⊙	۱	⊙	۱	۰	۰	خنج.....
//	۵۸	۱	۲۳	۹۱	۲۴۹	داراب.....
//	۱۴۰	۱	۱۳۹	۱	۱۲	رستم.....
//	۹	۵	۲۴	۰	۰	زرین‌دشت.....
//	۷۴	۲۱۸	۴۷۷	۲۶	۳۷۰	سپیدان.....
//	۲۰	۴	۲۸	//	۱۷	سروستان.....
۲۸	۱۹۰۹	۱۲۳	۱۲۳۸	۷۰	۱۸۷۰	شیراز.....
//	۶	۰	۰	۰	۰	فراشبند.....
۲	۳۲۰	۱۰۰۳	۱۰۴	۱	۱۸	فسا.....
//	۵۱	⊙	۱	//	۸	فیروزآباد.....
۰	۰	⊙	۱	۰	۰	قیروکارزین.....
//	۱۵۱	//	۷۶	۳	۱۹	کازرون.....
//	۳۵	⊙	۲	۴۱	۸۳	کوار.....
//	۶۶	۴	۹۵	۰	۰	گراش.....
۱۴	۴۷	۹	۴۸	۰	۰	لارستان.....
//	۱۹	//	۲۱	۰	۰	لامرد.....
۱	۲۰۴	۶	۲۶	۴	۲۵۱	مرودشت.....
۶	۳۹	۸	۸۲	//	۲۹	ممسنی.....
⊙	۲	۳	۸	۰	۰	مهر.....
//	۳	۲	۳	۲۱	۹۵	نیریز.....



۴۰- تعداد بهره‌برداری و تعداد درخت به تفکیک محصولات دائمی در فضای باز بر حسب شهرستان (دنباله)

(بهره‌برداری - هزار اصله)

به		بادام دیم		بادام آبی		شهرستان
تعداد درخت بارور و نهال	تعداد بهره‌برداری	تعداد درخت بارور و نهال	تعداد بهره‌برداری	تعداد درخت بارور و نهال	تعداد بهره‌برداری	
۵۱۱	۴۹۳۰	۱۸۹۱	۳۹۵۷	۲۰۰۴	۱۴۱۱۰	فارس.....
۱۱	۲۳۵	۳	۱۲	۸۲۰	۲۲۳۷	آباده.....
۵	۳۶	۰	۰	۳	۱۷۹	ارسنجان.....
۵	۸۹	۵۰	۱۸۵	۴۴	۳۵۶	استهبان.....
۷۱	۶۹۴	۴۲۰	۵۴۲	۱۰۲	۵۰۶	اقلید.....
۱۷۸	۱۵۵۴	۳۲	۵۳	۲۷۶	۲۴۴۶	بوانات.....
۵	۸۱	⊙	۲	۱۶	۲۰۷	پاسارگاد.....
⊙	۲	۲	۲۶	۱۱۸	۱۳۵۳	جهرم.....
۰	۰	۰	۰	//	۹	خرامه.....
۱۴	۴۲۶	۴	۲۱	۱۴۸	۱۱۸۳	خرم‌بید.....
۰	۰	۰	۰	۰	۰	خنج.....
۵	۱۰۶	۸۱۸	۱۳۴۹	۵۱	۳۰۷	داراب.....
۰	۰	۰	۰	//	۱۹	رستم.....
۰	۰	⊙	۲	⊙	۲	زرین‌دشت.....
۲۲	۲۷۴	۲۶۱	۷۰۸	۱۶	۶۱۶	سپیدان.....
۱	۳۳	۱۲	۳۱	۷۶	۲۳۰	سروستان.....
۴۱	۹۰۱	۸۶	۲۰۹	۱۷۴	۲۷۴۴	شیراز.....
۰	۰	۰	۰	//	۳	فراشبند.....
۳	۳۰	⊙	۲	۴	۷۰	فسا.....
⊙	۲	۴	۱۳	۱۰	۱۱۵	فیروزآباد.....
۰	۰	۰	۰	۰	۰	قیروکارزین.....
۰	۰	۲	۳۹	۶	۱۱۷	کازرون.....
۱۰	۳۳	//	۴	۳	۲۹	کوار.....
۰	۰	۰	۰	//	۴	گراش.....
۰	۰	۰	۰	⊙	۱	لارستان.....
۰	۰	۰	۰	۰	۰	لامرد.....
۴	۱۶۶	۵	۲۹	۱۵	۵۳۴	مرودشت.....
//	۸	۱۲	۲۵۹	۱	۴۳	ممسنی.....
۰	۰	۰	۰	۰	۰	مهر.....
۱۳۹	۲۶۳	۱۴۰	۴۷۲	۱۲۰	۸۰۱	نیریز.....



۴۰- تعداد بهره‌برداری و تعداد درخت به تفکیک محصولات دائمی در فضای باز بر حسب شهرستان (دنباله)

(بهره‌برداری - هزار اصله)

توت فرنگی		پسته		پرتقال		شهرستان
تعداد درخت بارور و نهال	تعداد بهره‌برداری	تعداد درخت بارور و نهال	تعداد بهره‌برداری	تعداد درخت بارور و نهال	تعداد بهره‌برداری	
-	۶۱	۱۱۲۲۸	۵۹۲۷	۴۷۱۵	۱۲۶۷۳	فارس.....
-	۱	۴۳	۳۸	۰	۰	آباده.....
-	۱	۴۳	۸۴	//	۷	ارسنجان.....
-	۰	۳۱	۴۳	۷۱	۴۰۵	استهبان.....
-	۱	⊙	۲	⊙	۱	اقلید.....
-	۰	۷	۱۹	۰	۰	بوانات.....
-	۰	۱۶	۹	۰	۰	پاسارگاد.....
-	۰	۱۰	۵	۵۷۴	۱۶۹۲	جهرم.....
-	۰	۲۳۳	۲۰۱	⊙	۱	خرامه.....
-	۰	۱	۱۳	۰	۰	خرم‌بید.....
-	۰	۰	۰	//	۱۶	خنج.....
-	۲	۶۳	۶۱	۲۴۳۴	۳۵۴۷	داراب.....
-	۰	//	۳	۴۰	۱۳۴۶	رستم.....
-	۰	⊙	۲	۲	۴۷	زرین‌دشت.....
-	۸	⊙	۱	⊙	۱	سپیدان.....
-	۱	۲۰۰۰	۴۴۶	//	۲۴	سروستان.....
-	۶	۱۷۷	۱۹۲	۲۳	۱۰۹۵	شیراز.....
-	۰	⊙	۲	۲۳۶	۱۰۱	فراشبند.....
-	۲	۳۱	۳۳	۸۵۴	۱۸۳۲	فسا.....
-	۳	۱	۳	۶	۱۸۱	فیروزآباد.....
-	۰	۰	۰	۱۹	۱۱۹	قیروکارزین.....
-	۱	//	۳	۳۷۴	۱۲۸۹	کازرون.....
-	۰	۸	۱۵	//	۱۲	کوار.....
-	۰	⊙	۱	۵	۹۶	گراش.....
-	۷	۲	۴	۲۶	۲۳۵	لارستان.....
-	۰	⊙	۱	//	۱۸	لامرد.....
-	۲۴	۱۳	۳۲	//	۱۵۵	مرودشت.....
-	۰	۲	۴	۴۹	۴۲۶	ممسنی.....
-	۲	۰	۰	۱	۲۴	مهر.....
-	۱	۸۵۴۵	۴۷۰۹	⊙	۲	نیریز.....



۴۰- تعداد بهره‌برداری و تعداد درخت به تفکیک محصولات دائمی در فضای باز بر حسب شهرستان (دنباله)

(بهره‌برداری - هزار اصله)

خرما		چای		توت نوغان		شهرستان
تعداد درخت بارور و نهال	تعداد بهره‌برداری	تعداد درخت بارور و نهال	تعداد بهره‌برداری	تعداد درخت بارور و نهال	تعداد بهره‌برداری	
۳۶۲۰	۱۳۳۰۸	-	۰	۱	۱۷۶	فارس.....
//	۳	-	۰	۰	۰	آباده.....
//	۱۵	-	۰	//	۳۳	ارسنجان.....
//	۷	-	۰	۰	۰	استهبان.....
۰	۰	-	۰	//	۵	اقلید.....
۰	۰	-	۰	//	۱۰	بوانات.....
۰	۰	-	۰	۰	۰	پاسارگاد.....
۲۲۹	۲۰۰۵	-	۰	۰	۰	جهرم.....
۰	۰	-	۰	۰	۰	خرامه.....
۰	۰	-	۰	//	۳	خرم‌بید.....
۱۸۲	۳۹۱	-	۰	۰	۰	خنج.....
۱۰۹	۷۵۷	-	۰	//	۹	داراب.....
//	۱۲۹	-	۰	//	۱۰	رستم.....
۹۱	۷۶۶	-	۰	//	۹	زرین‌دشت.....
⊙	۱	-	۰	//	۴	سپیدان.....
//	۴	-	۰	⊙	۱	سروستان.....
//	۹۰	-	۰	//	۸	شیراز.....
۴۲۹	۱۳۵۲	-	۰	⊙	۱	فراشبند.....
۱۰	۴۰۴	-	۰	//	۲۷	فسا.....
۱۲	۱۴۶	-	۰	⊙	۲	فیروزآباد.....
۳۴۴	۱۶۰۵	-	۰	۰	۰	قیروکارزین.....
۴۷۱	۱۷۸۰	-	۰	۰	۰	کازرون.....
۱	۸	-	۰	⊙	۱	کوار.....
۱۴۵	۷۶۷	-	۰	۰	۰	گراش.....
۸۲۷	۱۲۷۳	-	۰	⊙	۲	لارستان.....
۴۲۱	۸۶۱	-	۰	۰	۰	لامرد.....
//	۲۰	-	۰	//	۴۰	مرودشت.....
//	۳۷	-	۰	//	۱۱	ممسنی.....
۳۴۹	۸۸۷	-	۰	⊙	۱	مهر.....
۰	۰	-	۰	۰	۰	نیریز.....



۴۰- تعداد بهره‌برداری و تعداد درخت به تفکیک محصولات دائمی در فضای باز بر حسب شهرستان (دنباله)

(بهره‌برداری - هزار اصله)

زردآلو و قیسی		خزانه درختان مثمر		خزانه درختان غیر مثمر		شهرستان
تعداد درخت بارور و نهال	تعداد بهره‌برداری	تعداد درخت بارور و نهال	تعداد بهره‌برداری	تعداد درخت بارور و نهال	تعداد بهره‌برداری	
۱۲۳	۷۶۵۳	-	۶۱۷	-	۱۰۰	فارس.....
۲۹۰	۱۴۳۸	-	۴	-	۴	آباده.....
۷	۱۱۲	-	۰	-	۴	ارسنجان.....
۱۶۰	۲۷۳	-	۱	-	۵	استهبان.....
۲۲	۵۵۰	-	۰	-	۱۸	اقلید.....
۷	۲۷۶	-	۲	-	۴۱	بوانات.....
۳	۷۱	-	۲	-	۲	پاسارگاد.....
۱	۲۸	-	۲۷	-	۳	جهرم.....
۱	۴	-	۰	-	۰	خرامه.....
۱۰	۶۲۹	-	۰	-	۷۷	خرم‌بید.....
۰	۰	-	۱	-	۸۸	خنج.....
۳۱	۳۶۷	-	۱	-	۱	داراب.....
//	۴	-	۰	-	۱۷	رستم.....
⊙	۲	-	۰	-	۱	زرین‌دشت.....
۶۹	۶۷۳	-	۱۵	-	۱۷	سپیدان.....
۲	۳۶	-	۰	-	۱	سروستان.....
۷۹	۲۱۸۲	-	۴۰	-	۳۶۵	شیراز.....
۰	۰	-	۰	-	۰	فراشبند.....
۲	۶۶	-	۲	-	۱۱	فسا.....
//	۸	-	۳	-	۲۹	فیروزآباد.....
۰	۰	-	۰	-	۱۳	قیروکارزین.....
//	۶	-	۱	-	۳	کازرون.....
۲۳	۹۰	-	۶	-	۴	کوار.....
⊙	۱	-	۱	-	۱۰	گراش.....
⊙	۱	-	۰	-	۸	لارستان.....
۰	۰	-	۰	-	۴	لامرد.....
۲۰	۴۹۸	-	۵۷۴	-	۶۷	مرودشت.....
//	۳۵	-	۵	-	۵	ممسنی.....
۰	۰	-	۰	-	۳	مهر.....
۹۶	۳۰۳	-	۲	-	۰	نیریز.....



۴۰- تعداد بهره‌برداری و تعداد درخت به تفکیک محصولات دائمی در فضای باز بر حسب شهرستان (دنباله)

(بهره‌برداری - هزار اصله)

فندق		زیتون		زرشک		شهرستان
تعداد درخت بارور و نهال	تعداد بهره‌برداری	تعداد درخت بارور و نهال	تعداد بهره‌برداری	تعداد درخت بارور و نهال	تعداد بهره‌برداری	
۸	۴۵	۱۷۲۳	۴۴۷۶	-	۲۲	فارس.....
//	۳	۱۴	۳	-	۲	آباده.....
.	.	۳	۲۲	-	.	ارسنجان.....
⊙	۱	۶۴	۱۷۴	-	.	استهبان.....
۶	۴	//	۵	-	۱	اقلید.....
//	۳	⊙	۱	-	.	بوانات.....
⊙	۱	⊙	۱	-	۲	پاسارگاد.....
.	.	۱۳	۳۰	-	.	جهرم.....
.	.	۶	۲۳	-	.	خرامه.....
//	۵	//	۴	-	۴	خرم‌بید.....
.	.	//	۳	-	.	خنج.....
.	.	۱۶	۲۶	-	.	داراب.....
⊙	۱	۳	۵۴	-	.	رستم.....
.	.	۲۵۷	۴۰	-	.	زرین‌دشت.....
۲	۷	۱۰۸	۶۴۰	-	۴	سپیدان.....
.	.	۱۶۲	۸۱	-	.	سروستان.....
//	۲۰	۷۲۵	۲۸۱۹	-	۴	شیراز.....
.	.	۱	۴	-	.	فراشبند.....
.	.	۱۸۷	۱۲۱	-	.	فسا.....
.	.	۱۵	۳۸	-	.	فیروزآباد.....
.	.	.	.	-	.	قیروکارزین.....
.	.	۲۱	۴۸	-	۱	کازرون.....
.	.	۴۸	۳۹	-	.	کوار.....
.	.	۳	۵۲	-	.	گراش.....
.	.	۵	۴۵	-	۱	لارستان.....
.	.	//	۶	-	.	لامرد.....
.	.	۲۵	۱۱۰	-	۳	مرودشت.....
.	.	۱۴	۴۰	-	.	ممسنی.....
.	.	۱	۶	-	.	مهر.....
.	.	۳۲	۴۲	-	.	نیریز.....



۴۰- تعداد بهره‌برداری و تعداد درخت به تفکیک محصولات دائمی در فضای باز بر حسب شهرستان (دنباله)

(بهره‌برداری - هزار اصله)

گریپ فروت		گردو		کیوی		شهرستان
تعداد درخت بارور و نهال	تعداد بهره‌برداری	تعداد درخت بارور و نهال	تعداد بهره‌برداری	تعداد درخت بارور و نهال	تعداد بهره‌برداری	
۳	۷۲	۱۴۶۳	۲۳۰۴۸	۰	۰	فارس.....
۰	۰	۱۵۱	۱۵۳۵	۰	۰	آباده.....
⊙	۱	۲	۱۸۰	۰	۰	ارسنجان.....
⊙	۲	۲۰	۲۷۳	۰	۰	استهبان.....
۰	۰	۳۶۰	۲۰۳۸	۰	۰	اقلید.....
۰	۰	۱۶۰	۴۵۴۷	۰	۰	بوانات.....
۰	۰	۳۲	۳۷۸	۰	۰	پاسارگاد.....
۱	۱۶	//	۴۸	۰	۰	جهرم.....
۰	۰	//	۵	۰	۰	خرامه.....
۰	۰	۹۲	۱۱۱۵	۰	۰	خرم‌بید.....
۰	۰	۰	۰	۰	۰	خنج.....
//	۵	۲۴	۵۴۵	۰	۰	داراب.....
//	۷	۱	۸۴	۰	۰	رستم.....
⊙	۱	۰	۰	۰	۰	زرین‌دشت.....
۰	۰	۲۰۵	۳۵۹۸	۰	۰	سپیدان.....
۰	۰	۱	۴۶	۰	۰	سروستان.....
//	۱۱	۲۴۵	۴۶۲۴	۰	۰	شیراز.....
۰	۰	۰	۰	۰	۰	فراشبند.....
//	۳	۳	۱۶۵	۰	۰	فسا.....
۰	۰	۷	۲۵۷	۰	۰	فیروزآباد.....
۰	۰	۰	۰	۰	۰	قیروکارزین.....
۱	۳	۳	۵۸	۰	۰	کازرون.....
۰	۰	۴	۱۷۲	۰	۰	کوار.....
۰	۰	۰	۰	۰	۰	گراش.....
//	۱۹	⊙	۱	۰	۰	لارستان.....
۰	۰	۰	۰	۰	۰	لامرد.....
//	۳	۴۹	۱۷۳۹	۰	۰	مرودشت.....
⊙	۲	۸۹	۱۲۲۸	۰	۰	ممسنی.....
۰	۰	۰	۰	۰	۰	مهر.....
۰	۰	۱۴	۴۱۳	۰	۰	نیریز.....



۴۰- تعداد بهره‌برداری و تعداد درخت به تفکیک محصولات دائمی در فضای باز بر حسب شهرستان (دنباله)

(بهره‌برداری - هزار اصله)

گیاهان دائمی زینتی		گلستان (گل محمدی)		گلایی		شهرستان
تعداد درخت بارور و نهال	تعداد بهره‌برداری	تعداد درخت بارور و نهال	تعداد بهره‌برداری	تعداد درخت بارور و نهال	تعداد بهره‌برداری	
-	۱۴۱۰	-	۲۹۷۶	۴۷	۸۳۷	فارس.....
-	۴	-	۱۵	۴	۳۸	آباده.....
-	۲	-	۶	//	۷	ارسنجان.....
-	۱۱	-	۳۳	//	۹	استهبان.....
-	۶	-	۵	۲	۸۳	اقلید.....
-	۰	-	۲۱	۴	۳۰	بوانات.....
-	۰	-	۷	//	۷	پاسارگاد.....
-	۱۴	-	۲۱	⊙	۲	جهرم.....
-	۰	-	۱	۰	۰	خرامه.....
-	۵	-	۳	۱	۹۵	خرم‌بید.....
-	۰	-	۰	۰	۰	خنج.....
-	۱۶۸	-	۲۰۷۲	//	۹	داراب.....
-	۶	-	۱۵	//	۳	رستم.....
-	۰	-	۲	۰	۰	زرین‌دشت.....
-	۱۱	-	۱۰	۱۴	۱۳۱	سپیدان.....
-	۱۱	-	۵	⊙	۱	سروستان.....
-	۸۷۵	-	۴۶۳	۱۳	۳۰۸	شیراز.....
-	۲۳	-	۶	۰	۰	فرشبند.....
-	۷۱	-	۴۲	//	۵	فسا.....
-	۲	-	۷۸	//	۳	فیروزآباد.....
-	۰	-	۰	۰	۰	قیروکارزین.....
-	۳۹	-	۳۶	//	۱۱	کازرون.....
-	۰	-	۱۸	//	۸	کوار.....
-	۱۰	-	۲۳	۰	۰	گراش.....
-	۳	-	۰	۰	۰	لارستان.....
-	۱	-	۰	۰	۰	لامرد.....
-	۱۳۵	-	۵۸	۱	۵۸	مرودشت.....
-	۱۰	-	۲	//	۱۰	ممسنی.....
-	۱	-	۰	۰	۰	مهر.....
-	۲	-	۳۶	۷	۲۱	نیریز.....



۴۰- تعداد بهره‌برداری و تعداد درخت به تفکیک محصولات دائمی در فضای باز بر حسب شهرستان (دنباله)

(بهره‌برداری - هزار اصله)

لیموشیرین		لیموترش		گیلاس		شهرستان
تعداد درخت بارور و نهال	تعداد بهره‌برداری	تعداد درخت بارور و نهال	تعداد بهره‌برداری	تعداد درخت بارور و نهال	تعداد بهره‌برداری	
۲۱۷۵	۵۳۱۶	۱۶۲۶	۷۳۱۴	۲۱	۱۳۰۰	فارس.....
.	.	.	.	۲	۷۵	آباده.....
//	۳	⊙	۱	//	۴	ارسنجان.....
//	۷۶	۱	۴۵	//	۴	استهبان.....
.	.	.	.	۵	۲۰۵	اقلید.....
.	.	.	.	۱	۳۳	بوانات.....
.	.	.	.	//	۷	پاسارگاد.....
۱۰۱۷	۱۹۹۵	۵۹۷	۲۰۶۶	⊙	۱	جهرم.....
⊙	۲	⊙	۱	.	.	خرامه.....
.	.	.	.	۲	۲۰۶	خرم‌بید.....
۱۳	۵۶	۱۴	۷۴	.	.	خنج.....
۱۲۸	۲۳۵	۲۸۰	۶۶۳	۱	۱۳	داراب.....
۴	۲۲۴	۱۳	۶۹۱	//	۳	رستم.....
۸	۴	۱۴	۶۶	.	.	زرین‌دشت.....
.	.	⊙	۲	۳	۸۰	سپیدان.....
//	۷	//	۵	.	.	سروستان.....
۳	۱۷۶	۳	۱۳۶	۵	۵۵۴	شیراز.....
۱۲۸	۳۰	۱۰۴	۱۲۶	.	.	فراشبند.....
۳۶	۲۹۸	۱۹	۵۶۴	//	۳	فسا.....
۱۰	۹۸	۱۷	۱۸۴	//	۴	فیروزآباد.....
۷۰۹	۱۳۷۲	۳۵۳	۱۱۱۱	⊙	۱	قیروکارزین.....
۳۲	۲۱۸	۲۸	۵۹۳	.	.	کازرون.....
.	.	⊙	۱	//	۹	کوار.....
۵	۹۵	۱۰	۱۲۵	.	.	گراش.....
۷۷	۲۹۷	۹۰	۴۷۵	.	.	لارستان.....
//	۷	۴	۶۸	.	.	لامرد.....
//	۴۸	//	۱۸	۱	۸۵	مرودشت.....
۴	۶۲	۱۷	۱۶۵	//	۱۳	ممسنی.....
۱	۱۳	۶۰	۱۳۴	.	.	مهر.....
⊙	۱	.	.	⊙	۱	نیریز.....



۴۰- تعداد بهره‌برداری و تعداد درخت به تفکیک محصولات دائمی در فضای باز بر حسب شهرستان (دنباله)

(بهره‌برداری - هزار اصله)

هلو، شلیل و شفتالو		نارنگی		موز		شهرستان
تعداد درخت بارور و نهال	تعداد بهره‌برداری	تعداد درخت بارور و نهال	تعداد بهره‌برداری	تعداد درخت بارور و نهال	تعداد بهره‌برداری	
۹۱۰	۹۱۱۴	۹۰۳	۵۵۷۱	۲	۴۰	فارس.....
۱۲۴	۱۱۷۹	آباده.....
۱۴	۴۷	//	۷	.	.	ارسنجان.....
۳	۴۷	۱	۱۳۴	.	.	استهبان.....
۸۲	۶۳۸	⊙	۱	⊙	۱	اقلید.....
۳۵	۷۵۶	بوانات.....
۱۲	۱۲۰	پاسارگاد.....
۴	۱۷	۱۷۲	۹۶۳	//	۳	جهرم.....
۵	۴	⊙	۱	.	.	خرامه.....
۱۷	۵۸۷	خرم‌بید.....
.	.	//	۱۰	⊙	۱	خنج.....
۲۳	۱۴۴	۱۷۳	۳۳۷	⊙	۲	داراب.....
۱	۹۵	۳۴	۸۵۰	//	۷	رستم.....
.	.	۱	۸	.	.	زرین‌دشت.....
۱۱۶	۱۴۸۸	⊙	۲	.	.	سپیدان.....
۱	۲۰	//	۶	.	.	سروستان.....
۱۶۰	۲۶۴۸	۱۶	۶۶۱	⊙	۲	شیراز.....
⊙	۱	۱	۲۸	⊙	۱	فراشبند.....
۴	۷۶	۸۲	۶۴۳	//	۵	فسا.....
۲	۱۶	۴	۹۷	//	۴	فیروزآباد.....
.	.	۵۲	۱۹۸	⊙	۲	قیروکارزین.....
۲	۴۲	۳۰۹	۱۰۸۲	//	۵	کازرون.....
۲۲۳	۳۴۵	//	۱۱	.	.	کوار.....
.	.	۲	۶۹	⊙	۱	گراش.....
⊙	۱	۱۶	۱۶۲	.	.	لارستان.....
.	.	//	۷	.	.	لامرد.....
۵۱	۵۸۰	//	۶۳	⊙	۱	مرودشت.....
۶	۲۰۴	۳۸	۲۱۹	//	۳	ممسنی.....
⊙	۱	//	۱۲	//	۳	مهر.....
۲۳	۶۲	نیریز.....



۴۰- تعداد بهره‌برداری و تعداد درخت به تفکیک محصولات دائمی در فضای باز بر حسب شهرستان (دنباله)

(بهره‌برداری - هزار اصله)

سایر محصولات دائمی		سایر مرکبات		شهرستان
تعداد درخت بارور و نهال	تعداد بهره‌برداری	تعداد درخت بارور و نهال	تعداد بهره‌برداری	
۶۸۸	۳۹۴۸	۲۳۱	۳۴۷۹	فارس.....
۱	۱۰	⊙	۱	آباده.....
//	۳	//	۱۷	ارسنجان.....
۳۰	۲۹۹	۴۲	۱۷۵	استهبان.....
//	۱۱	//	۵	اقلید.....
//	۴۹	⊙	۱	بوانات.....
⊙	۱	⊙	۱	پاسارگاد.....
۱۲	۱۸۱	۲۷	۲۶۶	جهرم.....
۰	۰	۰	۰	خرامه.....
۲۵	۱۸۸	⊙	۲	خرم‌بید.....
۴۴	۲۶	//	۶	خنج.....
۸	۷۲	۱۷	۱۲۱	داراب.....
//	۲۱	۵	۶۷۰	رستم.....
۲۶۶	۳۰۸	//	۵۷	زرین‌دشت.....
۱	۵۰	//	۹	سپیدان.....
۳	۶	۱	۲۲	سروستان.....
۵۸	۱۱۹۶	۲۸	۶۵۲	شیراز.....
//	۱۲	//	۸۷	فرشبند.....
۲۳	۱۶۱	۹	۲۴۸	فسا.....
//	۱۷	۲	۵۰	فیروزآباد.....
۴	۴۷	۹	۴۹	قیروکارزین.....
۴	۷۳	۵۷	۵۷۷	کازرون.....
۹	۳۰	۱	۱۴	کوار.....
۹۱	۲۸۷	//	۳۰	گراش.....
۷۴	۳۶۷	۲۴	۱۴۰	لارستان.....
۲۵	۱۷۲	⊙	۱	لامرد.....
۵	۳۱۴	۱	۱۴۸	مرودشت.....
//	۱۰	۳	۱۲۱	ممسنی.....
۳	۲۴	۱	۷	مهر.....
۴	۱۶	⊙	۲	نیریز.....

۴۱- تعداد بهره‌برداری، مساحت و نوع فعالیت گلخانه بر حسب شهرستان (بهره‌برداری - هکتار)

تعداد بهره‌برداری محصولات دائمی	تعداد بهره‌برداری محصولات سالانه	تعداد بهره‌برداری گل و گیاهان زینتی	گلخانه		شهرستان
			مساحت	تعداد بهره‌برداری	
۳۲	۱۷۷	۶۵	۱۳۱	۲۴۷	فارس.....
۰	۱۳	۵	۵	۱۷	آباده.....
۰	۲	۰	⊙	۲	ارسنجان.....
۲	۱۰	۴	۶	۱۱	استهبان.....
۰	۱	۲	//	۳	اقلید.....
۰	۴	۱	۱	۵	بوانات.....
۰	۸	۱	۳	۹	پاسارگاد.....
۰	۹	۱	۳	۱۰	چهرم.....
۰	۳	۱	۱	۳	خرامه.....
۰	۱	۰	⊙	۱	خرم‌بید.....
۰	۱	۰	⊙	۱	خنج.....
۱	۷	۴	۹	۱۰	داراب.....
۱	۳	۱	۲	۴	رستم.....
۰	۱	۰	⊙	۲	زرین‌دشت.....
۶	۲۴	۶	۴۰	۳۵	سپیدان.....
۳	۱۱	۰	۵	۱۲	سروستان.....
۲	۱۰	۱۵	۵	۲۲	شیراز.....
۰	۰	۰	۰	۰	فراشبند.....
۱	۱۳	۴	۶	۱۸	فسا.....
۰	۱	۳	۱	۴	فیروزآباد.....
۱	۶	۲	۱	۸	قیروکارزین.....
۰	۴	۱	۳	۵	کازرون.....
۱	۲	۲	۱	۵	کوار.....
۰	۲	۴	۲	۶	گراش.....
۴	۵	۰	۴	۹	لارستان.....
۱	۸	۱	۱۳	۹	لامرد.....
۳	۷	۴	۸	۱۱	مرودشت.....
۰	۲	۰	⊙	۲	ممسنی.....
۲	۴	۳	۲	۷	مهر.....
۴	۱۵	۱	۷	۱۸	نی‌ریز.....

۴۲- تعداد بهره‌برداری، مساحت و نوع فعالیت گلخانه بر حسب وسعت اراضی کشاورزی (بهره‌برداری - هکتار)

تعداد بهره‌برداری محصولات دائمی	تعداد بهره‌برداری محصولات سالانه	تعداد بهره‌برداری گل و گیاهان زینتی	گلخانه		وسعت اراضی کشاورزی
			مساحت	تعداد بهره‌برداری	
۳۲	۱۷۷	۶۵	۱۳۱	۲۴۷	جمع.....
۱۸	۶۷	۳۹	۴۹	۱۰۸	بدون زمین کشاورزی
۳	۱۶	۹	۱۱	۲۷	جمع کمتر از ۱ هکتار
۲	۴	۳	۵	۹	کمتر از ۰/۱ هکتار
۰	۰	۰	۰	۰	۰/۱ تا کمتر از ۰/۲ هکتار
۰	۴	۳	۲	۷	۰/۲ تا کمتر از ۰/۵ هکتار
۱	۸	۳	۴	۱۱	۰/۵ تا کمتر از ۱ هکتار
۵	۴۲	۷	۲۶	۵۰	جمع ۱ تا کمتر از ۵ هکتار
۲	۱۳	۴	۶	۱۷	۱ تا کمتر از ۲ هکتار
۲	۷	۱	۴	۸	۲ تا کمتر از ۳ هکتار
۱	۱۳	۰	۳	۱۴	۳ تا کمتر از ۴ هکتار
۰	۸	۲	۱۳	۱۰	۴ تا کمتر از ۵ هکتار
۵	۳۱	۵	۲۸	۳۸	جمع ۵ تا کمتر از ۲۰ هکتار
۰	۱۵	۲	۱۳	۱۷	۵ تا کمتر از ۷/۵ هکتار
۲	۳	۲	۷	۵	۷/۵ تا کمتر از ۱۰ هکتار
۲	۱۰	۰	۷	۱۱	۱۰ تا کمتر از ۱۵ هکتار
۱	۳	۱	۲	۵	۱۵ تا کمتر از ۲۰ هکتار
۰	۱۶	۲	۱۲	۱۷	جمع ۲۰ تا کمتر از ۵۰ هکتار
۰	۴	۰	۲	۴	۲۰ تا کمتر از ۲۵ هکتار
۰	۵	۱	۲	۶	۲۵ تا کمتر از ۳۵ هکتار
۰	۷	۱	۸	۷	۳۵ تا کمتر از ۵۰ هکتار
۱	۵	۲	۵	۸	جمع ۵۰ هکتار و بیش تر
۱	۳	۱	۴	۵	۵۰ تا کمتر از ۱۰۰ هکتار
۰	۱	۰	۱	۱	۱۰۰ تا کمتر از ۲۰۰ هکتار
۰	۱	۱	//	۲	۲۰۰ تا کمتر از ۵۰۰ هکتار
۰	۰	۰	۰	۰	۵۰۰ تا کمتر از ۱۰۰۰ هکتار
۰	۰	۰	۰	۰	۱۰۰۰ تا کمتر از ۲۰۰۰ هکتار
۰	۰	۰	۰	۰	۲۰۰۰ هکتار و بیش تر

۴۳- تعداد بهره‌برداری، مساحت و نوع فعالیت گلخانه بر حسب وسعت گلخانه (بهره‌برداری - هکتار)

تعداد بهره‌برداری محصولات دائمی	تعداد بهره‌برداری محصولات سالانه	تعداد بهره‌برداری گل و گیاهان زینتی	گلخانه		وسعت گلخانه
			مساحت	تعداد بهره‌برداری	
۳۲	۱۷۷	۶۵	۱۳۱	۲۴۷	جمع
۰	۲	۵	//	۸	کمتر از ۱۰۰ مترمربع
۰	۴	۳	//	۷	۱۰۰ تا کمتر از ۲۰۰ مترمربع
۰	۷	۱۰	//	۱۶	۲۰۰ تا کمتر از ۵۰۰ مترمربع
۱	۱۶	۷	۱	۲۲	۵۰۰ تا کمتر از ۷۵۰ مترمربع
۰	۳	۱	//	۳	۷۵۰ تا کمتر از ۱۰۰۰ مترمربع
۳	۲۲	۴	۳	۲۷	۱۰۰۰ تا کمتر از ۲۰۰۰ مترمربع
۱۲	۵۶	۱۵	۲۱	۷۵	۲۰۰۰ تا کمتر از ۵۰۰۰ مترمربع
۶	۳۳	۹	۲۴	۴۴	۵۰۰۰ تا کمتر از ۷۵۰۰ مترمربع
۴	۱۳	۳	۱۳	۱۷	۷۵۰۰ تا کمتر از ۱۰۰۰۰ مترمربع
۵	۲۲	۸	۶۸	۲۹	یک هکتار و بیش تر

۴۴- تعداد بهره‌بردار، مساحت و نوع فعالیت گلخانه بر حسب سن بهره‌بردار (بهره‌برداری - هکتار)

تعداد بهره‌برداری محصولات دائمی	تعداد بهره‌برداری محصولات سالانه	تعداد بهره‌برداری گل و گیاهان زینتی	گلخانه		سن بهره‌بردار
			مساحت	تعداد بهره‌برداری	
۳۰	۱۷۰	۵۲	۱۲۳	۲۲۷	جمع
۰	۰	۰	۰	۰	کمتر از ۱۵ ساله
۰	۰	۰	۰	۰	۱۵-۱۹ ساله
۱	۲	۰	۱	۳	۲۰-۲۴ ساله
۲	۱۱	۴	۲	۱۴	۲۵-۲۹ ساله
۱	۱۶	۵	۱۲	۲۰	۳۰-۳۴ ساله
۳	۱۹	۴	۱۵	۲۴	۳۵-۳۹ ساله
۱	۱۹	۴	۱۰	۲۲	۴۰-۴۴ ساله
۳	۲۱	۱۰	۱۸	۳۰	۴۵-۴۹ ساله
۶	۱۵	۱۱	۱۲	۲۸	۵۰-۵۴ ساله
۷	۲۳	۴	۱۲	۳۰	۵۵-۵۹ ساله
۲	۲۰	۴	۱۰	۲۵	۶۰-۶۴ ساله
۳	۷	۲	۴	۱۱	۶۵-۶۹ ساله
۰	۸	۴	۱۱	۱۱	۷۰-۷۴ ساله
۰	۴	۰	۶	۴	۷۵-۷۹ ساله
۰	۵	۰	۱۱	۵	۸۰ ساله و بیش تر

فصل پنجم

دامپروری

۴۵- بهره‌برداری‌های دارای دام سبک و تعداد دام آن‌ها در روز آمارگیری بر حسب شهرستان (بهره‌برداری - رأس)

فقط گوسفند و بره		کل			شهرستان
تعداد گوسفند و بره	تعداد بهره‌برداری	تعداد دام		تعداد بهره‌برداری	
		بز و بزغاله	گوسفند و بره		
۷۲۱۶۵۳	۱۵۵۹۲	۱۸۶۴۶۲۵	۱۹۲۰۰۵۳	۶۵۹۹۲	فارس.....
۸۳۸۳۴	۹۶۷	۱۲۱۶۳۰	۲۶۸۱۸۸	۲۶۳۷	آباده.....
۱۴۳۶۲	۴۵۲	۳۳۶۰۳	۳۴۳۳۲	۱۶۷۳	ارسنجان.....
۲۹۹۱۶	۶۲۲	۲۳۲۶۳	۳۹۱۷۷	۱۲۷۰	استهبان.....
۹۰۳۲۷	۱۳۸۵	۶۵۰۳۸	۲۰۳۵۱۹	۲۹۱۶	اقلید.....
۲۸۷۴۲	۹۵۴	۴۳۰۵۱	۷۷۳۹۰	۲۹۰۴	بوانات.....
۱۴۵۵۳	۲۴۴	۱۵۱۴۸	۳۵۷۵۴	۶۶۷	پاسارگاد.....
۱۱۰۵۴	۳۷۲	۱۰۴۵۲۶	۴۱۴۱۵	۳۰۱۰	جهرم.....
۱۴۱۶۰	۴۴۴	۲۵۹۶۴	۴۷۹۷۹	۱۳۷۳	خرامه.....
۱۷۴۲۶	۴۰۲	۱۸۴۵۶	۵۹۵۶۴	۱۳۲۱	خرم‌بید.....
۴۴۷۵	۶۸	۵۴۷۵۸	۲۰۸۳۹	۱۰۴۷	خنج.....
۲۴۳۴۲	۷۸۶	۱۰۵۷۲۷	۵۰۷۰۵	۴۲۰۳	داراب.....
۶۴۳۲	۱۷۹	۳۸۹۸۸	۲۶۹۳۹	۱۴۲۶	رستم.....
۱۳۰۹۵	۳۱۴	۹۴۶۷۴	۵۱۷۰۷	۲۹۴۴	زرین‌دشت.....
۲۲۲۲۸	۶۱۱	۲۲۵۴۴	۴۹۸۵۱	۱۷۱۸	سپیدان.....
۱۹۱۸۴	۳۱۰	۹۷۹۳۰	۴۴۹۹۸	۱۶۵۷	سروستان.....
۵۴۱۹۵	۱۳۹۰	۱۲۳۹۳۳	۱۹۹۵۸۰	۴۷۳۵	شیراز.....
۱۲۶۱۷	۱۸۹	۳۹۵۶۶	۴۱۲۳۷	۱۰۹۵	فراشبند.....
۵۲۵۹۱	۹۳۷	۸۱۳۶۴	۹۳۶۱۸	۲۸۱۳	فسا.....
۴۳۸۵۱	۹۹۹	۱۷۲۱۹۸	۱۰۸۰۸۵	۴۸۵۲	فیروزآباد.....
۱۲۸۹۳	۲۱۵	۴۹۵۸۹	۳۱۳۸۲	۱۱۶۴	قیروکارزین.....
۵۳۰۰۸	۹۰۸	۹۷۵۹۹	۱۰۶۹۵۲	۳۱۵۰	کازرون.....
۹۱۲۲	۳۱۸	۱۳۸۸۳	۲۰۰۲۱	۱۱۵۰	کوار.....
۲۶۸۷	۶۵	۳۷۱۳۷	۱۱۴۲۷	۸۱۹	گراش.....
۷۰۳۹	۲۰۳	۸۰۳۸۶	۲۳۳۹۰	۲۶۶۴	لارستان.....
۱۸۵۱	۱۲۰	۴۰۳۹۷	۴۷۶۷	۲۱۰۱	لامرد.....
۴۲۲۹۸	۱۰۴۲	۳۲۴۳۶	۸۲۵۴۸	۲۳۵۲	مرودشت.....
۱۰۷۱۲	۲۷۳	۸۵۰۷۴	۷۰۲۱۸	۲۷۱۶	ممسنی.....
۷۶۰	۱۵	۵۸۵۴۸	۶۲۴۵	۱۶۲۰	مهر.....
۲۳۹۰۱	۸۱۱	۸۷۲۱۷	۶۸۲۲۶	۳۹۹۷	نی‌ریز.....



۴۵- بهره‌برداری‌های دارای دام سبک و تعداد دام آن‌ها در روز آمارگیری بر حسب شهرستان (دنباله) (بهره‌برداری - رأس)

گوسفند و بره و بز و بزغاله توأم		فقط بز و بزغاله		شهرستان	
تعداد دام		تعداد بهره‌برداری	تعداد بز و بزغاله		تعداد بهره‌برداری
بز و بزغاله	گوسفند و بره				
۱۶۵۸۳۴	۱۱۹۸۴۰۰	۲۲۵۵۶	۹۹۸۷۹۲	۲۷۸۴۴	فارس.....
۱۰۶۳۲۹	۱۸۴۳۵۴	۱۳۵۵	۱۵۳۰۱	۳۱۶	آباده.....
۱۶۸۳۲	۱۹۹۷۰	۷۱۸	۱۶۷۷۱	۵۰۴	ارسنجان.....
۴۷۶۳	۹۲۶۱	۱۶۸	۱۸۵۰۰	۴۸۰	استهبان.....
۵۶۸۷۲	۱۱۳۱۹۲	۱۳۵۲	۸۱۶۶	۱۷۹	اقلید.....
۳۰۳۹۲	۴۸۶۴۷	۱۴۲۶	۱۲۶۵۹	۵۲۴	بوانات.....
۱۱۵۳۶	۲۱۲۰۱	۳۴۰	۳۶۱۲	۸۳	پاسارگاد.....
۳۲۷۹۶	۳۰۳۶۲	۷۲۵	۷۱۷۳۰	۱۹۱۳	جهرم.....
۱۹۴۹۳	۳۳۸۱۹	۷۱۲	۶۴۷۰	۲۱۸	خرامه.....
۱۶۴۰۲	۴۲۱۳۹	۷۹۹	۲۰۵۴	۱۲۰	خرم‌بید.....
۱۳۹۹۰	۱۶۳۶۵	۲۲۰	۴۰۷۶۸	۷۵۸	خنج.....
۲۷۴۵۲	۲۶۳۶۳	۸۰۶	۷۸۲۷۶	۲۶۱۱	داراب.....
۱۷۰۶۸	۲۰۵۰۷	۴۸۸	۲۱۹۲۰	۷۵۹	رستم.....
۴۴۲۱۳	۳۸۶۱۲	۱۰۲۹	۵۰۴۶۱	۱۶۰۰	زرین‌دشت.....
۱۵۰۸۶	۲۷۶۲۳	۷۱۹	۷۴۵۸	۳۸۹	سپیدان.....
۲۲۵۹۷	۲۵۸۱۳	۴۶۴	۷۵۳۳۴	۸۸۳	سروستان.....
۸۸۰۵۹	۱۴۵۳۸۶	۲۴۶۸	۳۵۸۷۳	۸۷۷	شیراز.....
۲۰۸۷۰	۲۸۶۲۱	۴۳۰	۱۸۶۹۶	۴۷۶	فراشبند.....
۲۷۴۴۲	۴۱۰۲۷	۷۳۷	۵۳۹۲۱	۱۱۳۹	فسا.....
۶۱۲۴۲	۶۴۲۳۵	۱۴۴۷	۱۱۰۹۵۶	۲۴۰۶	فیروزآباد.....
۲۴۹۲۲	۱۸۴۸۹	۳۱۸	۲۴۶۶۷	۶۳۲	قیروکارزین.....
۴۴۵۱۶	۵۳۹۴۴	۱۰۵۰	۵۳۰۸۳	۱۱۹۲	کازرون.....
۶۱۲۹	۱۰۹۰۰	۳۳۹	۷۷۵۵	۴۹۳	کوار.....
۱۳۶۳۹	۸۷۴۰	۱۹۳	۲۳۴۹۸	۵۶۱	گراش.....
۲۱۸۶۲	۱۶۳۵۱	۴۳۵	۵۸۵۲۴	۲۰۲۵	لارستان.....
۴۱۹۰	۲۹۱۶	۸۴	۳۶۲۰۷	۱۸۹۸	لامرد.....
۲۲۱۴۶	۴۰۲۵۱	۹۵۰	۱۰۲۹۰	۳۶۱	مرودشت.....
۵۲۶۵۱	۵۹۵۰۷	۱۳۱۰	۳۲۴۲۳	۱۱۳۳	ممسنی.....
۷۳۰۲	۵۴۸۵	۱۱۴	۵۱۲۴۶	۱۴۹۱	مهر.....
۳۵۰۴۴	۴۴۳۲۵	۱۳۶۱	۵۲۱۷۴	۱۸۲۵	نی‌ریز.....

۴۶- بهره‌برداری‌های دارای دام سبک و تعداد دام آن‌ها در روز آمارگیری بر حسب تعداد دام سبک (بهره‌برداری - رأس)

فقط گوسفند و بره		کل			تعداد دام سبک
تعداد گوسفند و بره	تعداد بهره‌برداری	تعداد دام		تعداد بهره‌برداری	
		بز و بزغاله	گوسفند و بره		
۷۲۱۶۵۳	۱۵۵۹۲	۱۸۶۴۶۲۵	۱۹۲۰۰۵۳	۶۵۹۹۲	جمع.....
۴۷۷۶۲	۵۴۵۲	۱۲۱۱۲۱	۶۳۱۶۳	۲۱۴۸۱	جمع کمتر از ۲۰ رأس.....
۸۴۸	۴۶۱	۲۴۳۳	۸۹۸	۱۷۷۵	۱-۲ رأس.....
۲۱۴۶	۶۰۹	۸۱۱۷	۲۴۷۱	۳۰۰۱	۳-۴ رأس.....
۹۴۱۵	۱۴۹۴	۲۸۹۰۰	۱۱۶۴۷	۶۳۲۸	۵-۹ رأس.....
۳۵۳۵۴	۲۸۸۸	۸۱۶۷۱	۴۸۱۴۷	۱۰۳۷۸	۱۰-۱۹ رأس.....
۳۲۰۹۱۹	۷۹۹۱	۷۲۶۷۹۳	۶۴۷۳۴۹	۳۱۷۹۰	جمع ۲۰-۹۹ رأس.....
۴۶۹۸۶	۲۲۴۴	۹۹۱۷۲	۷۱۸۱۱	۷۹۷۴	۲۰-۲۹ رأس.....
۴۹۹۴۴	۱۶۲۴	۱۰۳۳۱۱	۸۵۲۴۸	۶۰۳۴	۳۰-۳۹ رأس.....
۴۶۸۴۷	۱۱۴۶	۹۵۵۸۶	۸۶۱۴۴	۴۴۰۴	۴۰-۴۹ رأس.....
۷۸۰۹۰	۱۵۴۶	۱۵۴۰۱۱	۱۴۲۱۸۱	۵۸۲۶	۵۰-۵۹ رأس.....
۶۶۲۲۷	۱۰۳۲	۱۶۳۰۸۸	۱۵۳۴۰۲	۴۸۹۹	۶۰-۷۴ رأس.....
۳۲۸۲۵	۳۹۹	۱۱۱۶۲۵	۱۰۸۵۶۴	۲۶۵۱	۷۵-۹۹ رأس.....
۳۵۲۹۷۲	۲۱۴۹	۱۰۱۶۷۱۱	۱۲۰۹۵۴۱	۱۲۷۲۱	جمع ۱۰۰ رأس و بیش تر.....
۱۲۰۰۶۹	۱۱۴۶	۳۲۱۹۳۱	۳۴۸۵۱۰	۶۱۸۵	۱۰۰-۱۴۹ رأس.....
۶۵۴۷۵	۴۲۹	۱۹۹۸۴۷	۲۱۴۷۵۸	۲۶۳۹	۱۵۰-۱۹۹ رأس.....
۱۰۹۶۸۴	۴۸۰	۳۶۵۶۲۳	۴۲۶۹۰۱	۳۳۰۷	۲۰۰-۳۹۹ رأس.....
۱۰۵۰۰	۲۶	۴۱۸۶۰	۵۹۲۷۷	۲۴۶	۴۰۰-۴۹۹ رأس.....
۴۷۲۴۵	۶۸	۸۷۴۵۰	۱۶۰۰۹۵	۳۴۴	۵۰۰ رأس و بیش تر.....

۴۶- بهره‌برداری‌های دارای دام سبک و تعداد دام آن‌ها در روز آمارگیری بر حسب تعداد دام سبک (دنباله)

(بهره‌برداری - رأس)

گوسفند و بره و بز و بزغاله توأم		فقط بز و بزغاله		تعداد دام سبک	
تعداد دام		تعداد بهره‌برداری	تعداد بز و بزغاله		
بز و بزغاله	گوسفند و بره				
۱۶۵۱۳۴	۱۱۹۱۴۰۰	۲۲۵۵۶	۹۹۱۷۹۲	۲۷۸۴۴	جمع.....
۱۵۳۶۰	۱۵۴۰۱	۲۷۷۲	۱۰۵۷۶۱	۱۳۲۵۷	جمع کمتر از ۲۰ رأس.....
۵۰	۵۰	۵۰	۲۳۸۳	۱۲۶۴	۱-۲ رأس.....
۳۵۹	۳۲۶	۱۸۸	۷۷۵۸	۲۲۰۴	۳-۴ رأس.....
۲۳۷۵	۲۲۳۳	۶۶۶	۲۶۵۲۵	۴۱۶۷	۵-۹ رأس.....
۱۲۵۷۶	۱۲۷۹۳	۱۸۶۸	۶۹۰۹۵	۵۶۲۲	۱۰-۱۹ رأس.....
۲۵۵۲۸۶	۲۲۶۴۳۰	۱۱۹۵۴	۴۷۱۵۰۷	۱۱۸۴۵	جمع ۲۰-۹۹ رأس.....
۲۲۰۰۹	۲۴۸۲۵	۲۰۹۳	۷۷۱۶۴	۳۶۳۷	۲۰-۲۹ رأس.....
۲۸۶۰۸	۳۵۳۰۴	۲۰۰۰	۷۴۷۰۳	۲۴۱۰	۳۰-۳۹ رأس.....
۳۱۵۷۶	۳۹۲۹۶	۱۶۹۶	۶۴۰۱۱	۱۵۶۲	۴۰-۴۹ رأس.....
۴۹۳۷۵	۶۴۰۹۱	۲۲۱۱	۱۰۴۶۳۶	۲۰۶۹	۵۰-۵۹ رأس.....
۶۶۵۳۹	۸۷۱۷۵	۲۳۶۴	۹۶۵۵۰	۱۵۰۴	۶۰-۷۴ رأس.....
۵۷۱۸۱	۷۵۷۳۹	۱۵۹۰	۵۴۴۴۴	۶۶۳	۷۵-۹۹ رأس.....
۵۹۵۱۸۷	۸۵۶۵۶۸	۷۸۳۰	۴۲۱۵۲۴	۲۷۴۳	جمع ۱۰۰ رأس و بیش تر.....
۱۶۵۱۳۷	۲۲۸۴۴۲	۳۵۳۸	۱۵۶۷۹۴	۱۵۰۰	۱۰۰-۱۴۹ رأس.....
۱۱۲۸۵۸	۱۴۹۲۸۳	۱۶۴۳	۸۶۹۸۹	۵۶۷	۱۵۰-۱۹۹ رأس.....
۲۲۳۴۴۰	۳۱۷۲۱۷	۲۲۱۷	۱۴۲۱۸۳	۶۱۰	۲۰۰-۳۹۹ رأس.....
۳۱۴۵۲	۴۸۷۷۷	۱۹۵	۱۰۴۰۸	۲۶	۴۰۰-۴۹۹ رأس.....
۶۲۳۰۰	۱۱۲۸۵۰	۲۳۶	۲۵۱۵۰	۴۰	۵۰۰ رأس و بیش تر.....

۴۷- بهره‌برداری‌های دارای گوسفند و بره در روز آمارگیری و تعداد دام آن‌ها بر حسب شهرستان (بهره‌برداری - رأس)

تعداد گوسفند و بره در روز آمارگیری			تعداد بهره‌برداری	شهرستان
نر	ماده	جمع		
۲۵۸۱۳۵	۱۶۶۱۹۱۸	۱۹۲۰۰۵۳	۳۸۱۴۸	فارس.....
۴۶۸۰۹	۲۲۱۳۷۸	۲۶۸۱۸۸	۲۳۲۲	آباده.....
۴۳۸۸	۲۹۹۴۴	۳۴۳۳۲	۱۱۶۹	ارسنجان.....
۴۹۸۷	۳۴۱۹۰	۳۹۱۷۷	۷۹۰	استهبان.....
۱۹۸۸۳	۱۸۳۶۳۶	۲۰۳۵۱۹	۲۷۳۷	اقلید.....
۱۳۵۲۰	۶۳۸۶۹	۷۷۳۹۰	۲۳۸۰	بوانات.....
۴۱۲۹	۳۱۶۲۵	۳۵۷۵۴	۵۸۵	پاسارگاد.....
۴۲۷۶	۳۷۱۴۰	۴۱۴۱۵	۱۰۹۸	چهرم.....
۵۷۷۳	۴۲۲۰۶	۴۷۹۷۹	۱۱۵۶	خرامه.....
۱۱۳۶۴	۴۸۲۰۰	۵۹۵۶۴	۱۲۰۱	خرم‌بید.....
۱۷۱۰	۱۹۱۲۹	۲۰۸۳۹	۲۸۸	خنج.....
۶۲۰۱	۴۴۵۰۵	۵۰۷۰۵	۱۵۹۲	داراب.....
۱۸۲۷	۲۵۱۱۲	۲۶۹۳۹	۶۶۷	رستم.....
۶۸۷۰	۴۴۸۳۷	۵۱۷۰۷	۱۳۴۳	زرین‌دشت.....
۶۶۰۵	۴۳۲۴۶	۴۹۸۵۱	۱۳۳۰	سپیدان.....
۱۳۶۹۲	۳۱۳۰۵	۴۴۹۹۸	۷۷۴	سروستان.....
۲۱۲۰۸	۱۷۸۳۷۳	۱۹۹۵۸۰	۳۸۵۸	شیراز.....
۳۵۶۲	۳۷۶۷۵	۴۱۲۳۷	۶۱۹	فراشبند.....
۱۷۶۳۲	۷۵۹۸۶	۹۳۶۱۸	۱۶۷۴	فسا.....
۸۸۵۹	۹۹۲۲۷	۱۰۸۰۸۵	۲۴۴۶	فیروزآباد.....
۲۸۰۸	۲۸۵۷۴	۳۱۳۸۲	۵۳۲	قیروکارزین.....
۱۵۱۶۲	۹۱۷۸۹	۱۰۶۹۵۲	۱۹۵۸	کازرون.....
۳۱۶۷	۱۶۸۵۴	۲۰۰۲۱	۶۵۷	کوار.....
۱۱۲۶	۱۰۳۰۱	۱۱۴۲۷	۲۵۸	گراش.....
۳۰۷۶	۲۰۳۱۴	۲۳۳۹۰	۶۳۸	لارستان.....
۶۵۲	۴۱۱۶	۴۷۶۷	۲۰۴	لامرد.....
۱۲۷۰۶	۶۹۸۴۲	۸۲۵۴۸	۱۹۹۱	مرودشت.....
۶۷۱۳	۶۳۵۰۵	۷۰۲۱۸	۱۵۸۳	ممسنی.....
۸۴۵	۵۴۰۱	۶۲۴۵	۱۲۹	مهر.....
۸۵۸۸	۵۹۶۳۸	۶۸۲۲۶	۲۱۷۲	نی‌ریز.....

۴۸- بهره‌برداری‌های دارای گوسفند و بره در روز آمارگیری و تعداد دام آن‌ها بر حسب وسعت اراضی کشاورزی (بهره‌برداری - رأس)

تعداد گوسفند و بره در روز آمارگیری			تعداد بهره‌برداری	وسعت اراضی کشاورزی
نر	ماده	جمع		
۲۵۸۱۳۵	۱۶۶۱۹۱۸	۱۹۲۰۰۵۳	۳۸۱۶۸	جمع
۱۲۶۵۴۴	۸۶۱۷۷۶	۹۸۸۳۲۰	۱۹۲۶۱	بدون زمین کشاورزی
۱۳۹۰۶	۷۴۸۳۹	۸۸۷۴۵	۲۷۱۸	جمع کمتر از ۱ هکتار
۹۸۲	۵۹۳۴	۶۹۱۵	۲۵۰	کمتر از ۰/۱ هکتار
۱۹۲۷	۹۷۹۲	۱۱۷۱۸	۳۲۴	۰/۱ تا کمتر از ۰/۲ هکتار
۴۸۸۲	۲۴۲۲۰	۲۹۱۰۲	۸۵۵	۰/۲ تا کمتر از ۰/۵ هکتار
۶۱۱۶	۳۴۸۹۴	۴۱۰۱۰	۱۲۸۹	۰/۵ تا کمتر از ۱ هکتار
۴۴۱۹۲	۲۸۱۰۵۴	۳۲۵۲۴۶	۸۶۵۹	جمع ۱ تا کمتر از ۵ هکتار
۱۳۷۵۱	۸۷۳۳۳	۱۰۱۰۸۴	۲۹۵۰	۱ تا کمتر از ۲ هکتار
۱۲۹۶۸	۸۴۲۰۶	۹۷۱۷۴	۲۵۷۱	۲ تا کمتر از ۳ هکتار
۹۹۵۹	۶۰۴۴۱	۷۰۴۰۰	۱۷۸۴	۳ تا کمتر از ۴ هکتار
۷۵۱۵	۴۹۰۷۴	۵۶۵۸۹	۱۳۵۴	۴ تا کمتر از ۵ هکتار
۴۷۹۲۱	۲۸۲۴۹۰	۳۳۰۴۱۱	۶۰۱۹	جمع ۵ تا کمتر از ۲۰ هکتار
۲۱۵۲۵	۱۱۶۰۴۹	۱۳۷۵۷۴	۲۸۷۰	۵ تا کمتر از ۷/۵ هکتار
۶۳۱۸	۳۸۰۶۳	۴۴۳۸۱	۸۷۷	۷/۵ تا کمتر از ۱۰ هکتار
۱۳۵۴۲	۸۶۱۸۲	۹۹۷۲۴	۱۶۴۰	۱۰ تا کمتر از ۱۵ هکتار
۶۵۳۶	۴۲۱۹۶	۴۸۷۳۲	۶۳۲	۱۵ تا کمتر از ۲۰ هکتار
۱۶۵۸۹	۱۱۰۴۵۵	۱۲۷۰۴۴	۱۱۳۶	جمع ۲۰ تا کمتر از ۵۰ هکتار
۵۴۷۳	۴۱۴۱۵	۴۶۸۸۸	۴۶۳	۲۰ تا کمتر از ۲۵ هکتار
۷۷۱۲	۴۰۹۴۹	۴۸۶۶۱	۴۱۴	۲۵ تا کمتر از ۳۵ هکتار
۳۴۰۴	۲۸۰۹۱	۳۱۴۹۵	۲۶۰	۳۵ تا کمتر از ۵۰ هکتار
۸۹۸۴	۵۱۳۰۴	۶۰۲۸۸	۳۵۵	جمع ۵۰ هکتار و بیش تر
۴۳۱۷	۳۰۸۲۹	۳۵۱۴۶	۲۶۰	۵۰ تا کمتر از ۱۰۰ هکتار
۳۵۷۴	۱۵۲۳۳	۱۸۸۰۶	۶۶	۱۰۰ تا کمتر از ۲۰۰ هکتار
۹۰۴	۳۹۶۶	۴۸۷۰	۱۹	۲۰۰ تا کمتر از ۵۰۰ هکتار
۱۷۴	۹۸۹	۱۱۶۳	۷	۵۰۰ تا کمتر از ۱۰۰۰ هکتار
۱۰	۱۹۰	۲۰۰	۱	۱۰۰۰ تا کمتر از ۲۰۰۰ هکتار
۵	۹۸	۱۰۳	۲	۲۰۰۰ هکتار و بیش تر

۴۹- بهره‌برداری‌های دارای گوسفند و بره در روز آمارگیری و تعداد دام آن‌ها بر حسب سن بهره‌بردار (بهره‌برداری - رأس)

تعداد گوسفند و بره در روز آمارگیری			تعداد بهره‌برداری	سن بهره‌بردار
نر	ماده	جمع		
۲۵۷۱۸۶	۱۶۵۹۱۷۶	۱۹۱۶۳۶۲	۳۸۱۲۶	جمع.....
۴	۴۰	۴۴	۴	کمتر از ۱۵ ساله
۳۰۱	۱۳۸۲	۱۶۸۳	۴۶	۱۵-۱۹ ساله
۳۲۰۹	۲۱۲۷۰	۲۴۴۷۹	۵۹۲	۲۰-۲۴ ساله
۱۱۰۴۳	۷۴۴۱۲	۸۵۴۵۵	۱۹۵۳	۲۵-۲۹ ساله
۲۱۰۴۱	۱۲۷۹۹۳	۱۴۹۰۳۴	۳۳۷۲	۳۰-۳۴ ساله
۲۲۸۷۵	۱۴۶۵۲۹	۱۶۹۴۰۴	۳۷۴۸	۳۵-۳۹ ساله
۲۸۶۵۵	۱۸۱۳۲۹	۲۰۹۹۸۴	۴۴۴۶	۴۰-۴۴ ساله
۳۰۴۹۷	۲۰۱۷۲۱	۲۳۲۲۱۹	۴۶۶۷	۴۵-۴۹ ساله
۳۷۲۴۱	۲۴۶۹۳۴	۲۸۴۱۷۵	۵۲۱۹	۵۰-۵۴ ساله
۲۹۷۸۹	۱۹۳۶۹۹	۲۲۳۴۸۸	۴۱۱۶	۵۵-۵۹ ساله
۲۸۸۰۸	۱۷۶۳۰۴	۲۰۵۱۱۲	۳۸۱۲	۶۰-۶۴ ساله
۱۷۱۴۶	۹۹۶۷۰	۱۱۶۸۱۶	۲۰۵۴	۶۵-۶۹ ساله
۱۱۹۰۰	۸۴۲۷۶	۹۶۱۷۷	۱۷۳۶	۷۰-۷۴ ساله
۷۶۰۷	۵۱۳۳۰	۵۸۹۳۸	۱۱۸۷	۷۵-۷۹ ساله
۷۰۷۰	۵۲۲۸۶	۵۹۳۵۶	۱۱۷۵	۸۰ ساله و بیش‌تر

۵۰- بهره‌برداری‌های دارای گوسفند و بره در روز آمارگیری و تعداد دام آن‌ها بر حسب تعداد گوسفند و بره

(بهره‌برداری - رأس)

تعداد گوسفند و بره در روز آمارگیری			تعداد بهره‌برداری	تعداد گوسفند و بره
نر	ماده	جمع		
۲۵۸۱۳۵	۱۶۶۱۹۱۸	۱۹۲۰۰۵۳	۳۸۱۴۸	جمع.....
۱۹۴۶۴	۸۶۴۲۴	۱۰۵۸۸۸	۱۲۰۵۵	جمع کمتر از ۲۰ رأس.....
۵۳۹	۱۳۵۶	۱۸۹۵	۱۱۰۸	۱-۲ رأس.....
۱۰۹۳	۳۵۰۱	۴۵۹۴	۱۳۱۳	۳-۴ رأس.....
۳۹۴۴	۱۶۳۰۷	۲۰۲۵۰	۳۲۱۶	۵-۹ رأس.....
۱۳۸۸۹	۶۵۲۶۰	۷۹۱۴۹	۶۴۱۸	۱۰-۱۹ رأس.....
۱۰۷۸۱۴	۷۳۲۷۷۶	۸۴۰۵۹۰	۲۰۱۹۴	جمع ۲۰-۹۹ رأس.....
۱۷۶۶۸	۹۸۳۹۲	۱۱۶۰۶۰	۵۴۳۵	۲۰-۲۹ رأس.....
۱۷۴۷۳	۱۱۰۳۲۳	۱۲۷۷۹۶	۴۱۳۱	۳۰-۳۹ رأس.....
۱۴۵۸۸	۹۸۸۰۴	۱۱۳۳۹۲	۲۷۷۴	۴۰-۴۹ رأس.....
۲۳۲۴۶	۱۶۰۳۳۸	۱۸۳۵۸۳	۳۶۴۱	۵۰-۵۹ رأس.....
۲۰۸۷۲	۱۵۲۵۷۱	۱۷۳۴۴۳	۲۶۸۲	۶۰-۷۴ رأس.....
۱۳۹۶۷	۱۱۲۳۴۸	۱۲۶۳۱۵	۱۵۳۱	۷۵-۹۹ رأس.....
۱۳۰۸۵۷	۸۴۲۷۱۸	۹۷۳۵۷۵	۵۸۹۹	جمع ۱۰۰ رأس و بیش تر.....
۴۰۶۹۳	۲۹۱۸۳۸	۳۳۲۵۳۱	۳۱۲۵	۱۰۰-۱۴۹ رأس.....
۲۳۷۶۷	۱۷۵۱۸۱	۱۹۸۹۴۸	۱۲۸۴	۱۵۰-۱۹۹ رأس.....
۴۱۷۴۱	۲۵۱۹۲۲	۲۹۳۶۶۳	۱۲۴۷	۲۰۰-۳۹۹ رأس.....
۵۱۳۲	۳۲۲۰۳	۳۷۳۳۵	۹۱	۴۰۰-۴۹۹ رأس.....
۱۹۵۲۴	۹۱۵۷۴	۱۱۱۰۹۸	۱۵۲	۵۰۰ رأس و بیش تر.....

۵۱- بهره‌برداری‌های دارای بز و بزغاله در روز آمارگیری و تعداد دام آن‌ها بر حسب شهرستان (بهره‌برداری - رأس)

تعداد بز و بزغاله در روز آمارگیری			تعداد بهره‌برداری	شهرستان
نر	ماده	جمع		
۲۸۳۲۷۶	۱۵۸۱۳۴۹	۱۸۶۴۶۲۵	۵۰۴۰۰	فارس.....
۲۲۷۲۷	۹۸۹۰۳	۱۲۱۶۳۰	۱۶۷۱	آباده.....
۳۹۷۸	۲۹۶۲۶	۳۳۶۰۳	۱۲۲۱	ارسنجان.....
۲۵۰۷	۲۰۷۵۷	۲۳۲۶۳	۶۴۸	استهبان.....
۵۷۶۰	۵۹۲۷۸	۶۵۰۳۸	۱۵۳۱	اقلید.....
۷۶۸۴	۳۵۳۴۷	۴۳۰۵۱	۱۹۵۰	بوانات.....
۱۴۶۰	۱۳۶۸۸	۱۵۱۴۸	۴۲۳	پاسارگاد.....
۱۰۳۷۵	۹۴۱۵۰	۱۰۴۵۲۶	۲۶۳۸	چهرم.....
۲۵۱۳	۲۳۴۵۱	۲۵۹۶۴	۹۳۰	خرامه.....
۲۸۳۷	۱۵۶۱۹	۱۸۴۵۶	۹۱۸	خرم‌بید.....
۵۴۹۳	۴۹۲۶۶	۵۴۷۵۸	۹۷۸	خنج.....
۱۳۷۵۰	۹۱۹۷۷	۱۰۵۷۲۷	۳۴۱۸	داراب.....
۳۷۱۲	۳۵۲۷۶	۳۸۹۸۸	۱۲۴۷	رستم.....
۱۰۸۵۳	۸۳۸۲۱	۹۴۶۷۴	۲۶۳۰	زرین‌دشت.....
۲۳۶۹	۲۰۱۷۵	۲۲۵۴۴	۱۱۰۸	سپیدان.....
۷۱۰۹۸	۲۶۸۳۲	۹۷۹۳۰	۱۳۴۷	سروستان.....
۱۰۸۱۸	۱۱۳۱۱۴	۱۲۳۹۳۳	۳۳۴۵	شیراز.....
۳۴۴۱	۳۶۱۲۴	۳۹۵۶۶	۹۰۶	فراشبند.....
۷۵۵۰	۷۳۸۱۴	۸۱۳۶۴	۱۸۷۶	فسا.....
۱۲۹۹۷	۱۵۹۲۰۱	۱۷۲۱۹۸	۳۸۵۳	فیروزآباد.....
۴۸۹۴	۴۴۶۹۵	۴۹۵۸۹	۹۵۰	قیروکارزین.....
۱۰۳۷۵	۸۷۲۲۴	۹۷۵۹۹	۲۲۴۲	کازرون.....
۲۱۸۷	۱۱۶۹۷	۱۳۸۸۳	۸۳۲	کوار.....
۶۵۵۲	۳۰۵۸۵	۳۷۱۳۷	۷۵۴	گراش.....
۱۲۴۷۷	۶۷۹۰۹	۸۰۳۸۶	۲۴۶۱	لارستان.....
۶۱۵۴	۳۴۲۴۳	۴۰۳۹۷	۱۹۸۲	لامرد.....
۵۳۵۷	۲۷۰۷۸	۳۲۴۳۶	۱۳۱۰	مرودشت.....
۹۷۰۳	۷۵۳۷۱	۸۵۰۷۴	۲۴۴۳	ممسنی.....
۱۱۲۴۶	۴۷۳۰۳	۵۸۵۴۸	۱۶۰۵	مهر.....
۱۲۴۱۱	۷۴۸۰۶	۸۷۲۱۷	۳۱۸۶	نی‌ریز.....

۵۲- بهره‌برداری‌های دارای گاو و گوساله در روز آمارگیری و تعداد دام آن‌ها بر حسب شهرستان (بهره‌برداری - رأس)

تعداد گاو و گوساله در روز آمارگیری			تعداد بهره‌برداری	شهرستان
نر	ماده	جمع		
۴۵۹۳۸	۱۳۹۹۸۵	۱۷۵۹۲۳	۱۸۷۱۹	فارس.....
۳۷۰۹	۸۸۵۷	۱۲۵۶۶	۶۰۹	آباده.....
۲۵۲	۱۵۶۱	۱۸۱۳	۲۴۰	ارسنجان.....
۴۷۴	۱۸۷۸	۲۳۵۲	۱۳۷	استهبان.....
۱۱۶۱	۴۹۹۴	۶۱۵۵	۱۴۰۸	اقلید.....
۲۵۰	۶۷۴	۹۲۵	۱۸۸	بوانات.....
۴۰۴	۲۳۵۱	۲۷۵۵	۵۲	پاسارگاد.....
۷۷۲	۳۰۵۰	۳۸۲۱	۷۷۹	چهرم.....
۱۰۵۸	۴۱۷۱	۵۲۲۹	۶۹۸	خرامه.....
۱۴۷	۲۲۹	۳۷۶	۵۵	خرم‌بید.....
۷۶۴	۷۸۷	۱۵۵۱	۱۴۸	خنج.....
۷۳۶	۳۵۳۸	۴۲۷۴	۹۵۹	داراب.....
۵۰۷	۲۱۴۴	۲۶۵۱	۹۳۳	رستم.....
۲۲۸	۱۱۴۹	۱۳۷۷	۳۱۷	زرین‌دشت.....
۲۰۰۷	۹۱۹۱	۱۱۱۹۸	۱۱۹۵	سپیدان.....
۶۸۰	۱۲۲۱	۱۹۰۰	۹۳	سروستان.....
۸۸۴۰	۲۴۱۱۱	۳۲۹۵۱	۲۰۵۲	شیراز.....
۱۳۰	۱۰۷۷	۱۲۰۷	۲۴۹	فراشبند.....
۱۶۳۲	۶۰۹۹	۷۷۳۱	۶۵۳	فسا.....
۳۱۱	۱۴۰۵	۱۷۱۶	۵۱۶	فیروزآباد.....
۱۳۷	۴۴۷	۵۸۵	۱۴۶	قیروکارزین.....
۲۴۲۳	۹۱۴۸	۱۱۵۷۱	۲۲۱۹	کازرون.....
۱۰۲۰۴	۱۰۵۷۹	۲۰۷۸۴	۱۰۹۸	کوار.....
۴۴۲	۲۷۳	۷۱۵	۸۸	گراش.....
۹۱۴	۱۲۷۲	۲۱۸۶	۲۵۶	لارستان.....
۲۳۶	۸۷۰	۱۱۰۶	۴۴۹	لامرد.....
۶۴۹۳	۲۵۷۰۷	۳۲۲۰۰	۱۷۶۴	مرودشت.....
۵۷۳	۱۶۵۸	۲۲۳۲	۸۳۲	ممسنی.....
۳۴۹	۱۱۴۵	۱۴۹۴	۴۹۸	مهر.....
۱۰۵	۳۹۹	۵۰۴	۹۱	نی‌ریز.....

۵۳- بهره‌برداری‌های دارای گاو و گوساله در روز آمارگیری و تعداد دام آن‌ها بر حسب تعداد دام سنگین (بهره‌برداری- رأس)

تعداد گاو و گوساله در روز آمارگیری			تعداد بهره‌برداری	تعداد دام سنگین
نر	ماده	جمع		
۴۵۹۳۸	۱۳۹۹۸۵	۱۷۵۹۲۳	۱۸۷۱۹	جمع.....
۹۱۳۹	۳۵۶۲۴	۴۴۷۶۲	۱۵۴۳۹	جمع کمتر از ۱۰ رأس.....
۱۳۱	۳۵۳۵	۳۶۶۶	۳۶۶۶	۱ رأس.....
۱۴۴۵	۸۵۸۹	۱۰۰۳۴	۵۰۱۸	۲ رأس.....
۱۳۲۸	۵۲۷۹	۶۶۰۸	۲۲۰۳	۳ رأس.....
۱۵۴۱	۵۲۱۶	۶۷۵۷	۱۶۸۹	۴ رأس.....
۱۵۲۲	۴۴۹۵	۶۰۱۷	۱۲۰۵	۵ رأس.....
۱۸۱۴	۴۹۲۳	۶۷۳۷	۱۰۵۸	۶-۷ رأس.....
۱۳۵۷	۳۵۸۵	۴۹۴۲	۶۰۱	۸-۹ رأس.....
۱۵۶۲۲	۳۴۹۷۰	۵۰۵۹۲	۲۶۲۸	جمع ۱۰-۴۹ رأس.....
۳۴۹۷	۷۶۲۲	۱۱۱۱۹	۱۰۲۳	۱۰-۱۴ رأس.....
۲۱۸۶	۴۸۱۹	۷۰۰۵	۴۵۴	۱۵-۱۹ رأس.....
۴۲۴۳	۸۳۹۵	۱۲۶۳۸	۵۹۳	۲۰-۲۹ رأس.....
۳۰۵۲	۷۰۹۱	۱۰۱۴۲	۳۲۳	۳۰-۳۹ رأس.....
۲۶۴۵	۷۰۴۴	۹۶۸۹	۲۳۵	۴۰-۴۹ رأس.....
۷۹۷۰	۱۷۳۹۰	۲۵۳۶۰	۴۱۱	جمع ۵۰-۹۹ رأس.....
۲۹۹۵	۶۱۹۷	۹۱۹۲	۱۸۲	۵۰-۵۹ رأس.....
۲۶۹۲	۶۴۲۳	۹۱۱۵	۱۴۵	۶۰-۷۴ رأس.....
۲۲۸۳	۴۷۷۰	۷۰۵۳	۸۵	۷۵-۹۹ رأس.....
۱۳۲۰۷	۴۲۰۰۱	۵۵۲۰۸	۲۴۱	جمع ۱۰۰ رأس و بیش‌تر.....
۷۳۲۷	۱۳۹۸۲	۲۱۳۱۰	۱۸۰	۱۰۰-۱۹۹ رأس.....
۴۲۴۵	۱۰۴۵۷	۱۴۷۰۲	۵۲	۲۰۰-۴۹۹ رأس.....
۱۶۳۵	۱۷۵۶۳	۱۹۱۹۷	۹	۵۰۰ رأس و بیش‌تر.....

۵۴- بهره‌برداری‌های دارای گاومیش و بچه گاومیش در روز آمارگیری و تعداد دام آن‌ها بر حسب شهرستان (بهره‌برداری- رأس)

تعداد گاومیش و بچه گاومیش در روز آمارگیری			تعداد بهره‌برداری	شهرستان
نر	ماده	جمع		
۳۵۷	۲۱۵۲	۲۵۰۹	۶۷	فارس.....
.	.	.	.	آباده.....
.	.	.	.	ارسنجان.....
.	.	.	.	استهبان.....
.	.	.	.	اقلید.....
.	.	.	.	بوانات.....
.	.	.	.	پاسارگاد.....
.	.	.	.	چهرم.....
۸	۵۰	۵۸	۹	خرامه.....
.	.	.	.	خرم‌بید.....
.	.	.	.	خنج.....
.	.	.	.	داراب.....
.	.	.	.	رستم.....
.	.	.	.	زرین‌دشت.....
⊙	⊙	⊙	۱	سپیدان.....
⊙	⊙	⊙	۱	سروستان.....
⊙	⊙	⊙	۱	شیراز.....
.	.	.	.	فرشبند.....
.	.	.	.	فسا.....
.	.	.	.	فیروزآباد.....
.	.	.	.	قیروکارزین.....
۲۷۷	۱۹۰۷	۲۱۸۴	۵۰	کازرون.....
.	.	.	.	کوار.....
.	.	.	.	گراش.....
۱۰	۱۱۵	۱۲۵	۴	لارستان.....
.	.	.	.	لامرد.....
.	.	.	.	مرودشت.....
.	.	.	.	ممسنی.....
.	.	.	.	مهر.....
⊙	⊙	⊙	۱	نی‌ریز.....

۵۵- بهره‌برداری‌های دارای شتر و بچه شتر در روز آمارگیری و تعداد دام آن‌ها بر حسب شهرستان (بهره‌برداری - نفر)

تعداد شتر و بچه شتر در روز آمارگیری			تعداد بهره‌برداری	شهرستان
نر	ماده	جمع		
۲۶۴	۱۱۰۷	۱۳۷۱	۹۲	فارس.....
۳۶	۱۰۲	۱۳۸	۴	آباده.....
○	○	○	۱	ارسنجان.....
۰	۰	۰	۰	استهبان.....
۰	۰	۰	۰	اقلید.....
۰	۰	۰	۰	بوانات.....
۰	۰	۰	۰	پاسارگاد.....
○	○	○	۱	چهرم.....
○	○	○	۲	خرامه.....
۰	۰	۰	۰	خرم‌بید.....
○	○	○	۱	خنج.....
۱۵	۸۳	۹۸	۱۲	داراب.....
۰	۰	۰	۰	رستم.....
۳۱	۲۳۶	۲۶۷	۱۸	زرین‌دشت.....
۰	۰	۰	۰	سپیدان.....
۰	۰	۰	۰	سروستان.....
۲۲	۲۳	۴۵	۶	شیراز.....
۱۵	۱۳۱	۱۴۶	۱۰	فراشبند.....
○	○	○	۲	فسا.....
○	○	○	۱	فیروزآباد.....
۷	۱۱۵	۱۲۲	۵	قیروکارزین.....
۰	۰	۰	۰	کازرون.....
۰	۰	۰	۰	کوار.....
۲۱	۱۱۵	۱۳۶	۷	گراش.....
۷۷	۱۲۷	۲۰۴	۱۶	لارستان.....
۱۱	۱۰۷	۱۱۸	۶	لامرد.....
۰	۰	۰	۰	مرودشت.....
۰	۰	۰	۰	ممسنی.....
۰	۰	۰	۰	مهر.....
۰	۰	۰	۰	نیریز.....

۵۶- بهره‌برداری‌های دارای پرورش ماهی طی ۳۶۵ روز گذشته به تفکیک ماهیان سرد آبی و گرم آبی بر حسب شهرستان (بهره‌برداری)

تعداد بهره‌برداری			تعداد کل بهره‌برداری	شهرستان
ماهیان گرم آبی و سرد آبی توأم	فقط ماهیان گرم آبی	فقط ماهیان سرد آبی		
۰	۴۳	۹۴	۱۳۷	فارس.....
۰	۵	۸	۱۳	آباده.....
۰	۳	۰	۳	ارسنجان.....
۰	۳	۱	۴	استهبان.....
۰	۰	۱۴	۱۴	اقلید.....
۰	۰	۲	۲	بوانات.....
۰	۰	۰	۰	پاسارگاد.....
۰	۲	۰	۲	جهرم.....
۰	۱	۰	۱	خرامه.....
۰	۰	۲	۲	خرم‌بید.....
۰	۰	۰	۰	خنج.....
۰	۱	۳	۴	داراب.....
۰	۱	۱	۲	رستم.....
۰	۳	۱	۴	زرین‌دشت.....
۰	۰	۲۴	۲۴	سپیدان.....
۰	۳	۱	۴	سروستان.....
۰	۴	۲۰	۲۴	شیراز.....
۰	۰	۰	۰	فرشبند.....
۰	۰	۶	۶	فسا.....
۰	۱	۱	۲	فیروزآباد.....
۰	۰	۰	۰	قیروکارزین.....
۰	۰	۰	۰	کازرون.....
۰	۴	۱	۵	کوار.....
۰	۱	۱	۲	گراش.....
۰	۶	۱	۷	لارستان.....
۰	۰	۰	۰	لامرد.....
۰	۴	۳	۷	مرودشت.....
۰	۱	۴	۵	ممسنی.....
۰	۰	۰	۰	مهر.....
۰	۰	۰	۰	نیریز.....