

ریاست جمهوری
سازمان مدیریت و برنامه‌ریزی
مرکز آمار ایران

نتایج تفصیلی سرشماری عمومی کشاورزی-۱۳۹۳

استان قم



نشانه‌های نشریات مرکز آمار ایران

- آمار گردآوری نشده است.
- آمار در دسترس نیست.
- x ذاتاً یا عملاً وجود ندارد.
- xx جمع و محاسبه غیر ممکن یا بی‌معنی است.
- || رقم کمتر از نصف واحد است.
- | رقم (نسبت) ناچیز و قابل صرف‌نظر کردن است.
- * رقم غیر قطعی است.
- ** رقم جنبه تخمینی دارد.
- ⊙ به‌دلیل حفظ محرمانگی، رقم قابل انتشار نیست.

اختلاف در سرجمع‌ها به علت سراسر کردن ارقام است. محاسبه نسبت‌ها و شاخص‌ها قبل از سراسر کردن ارقام صورت گرفته است.

پیشگفتار

اولین سرشماری کشاورزی ایران در سال ۱۳۵۲ فقط در نقاط روستایی اجرا شد و پس از آن در سال‌های ۱۳۶۷، ۱۳۷۲ و ۱۳۸۲ سرشماری کشاورزی به صورت عمومی (نقاط شهری و روستایی) به مرحله اجرا در آمد. سرشماری عمومی کشاورزی ۱۳۹۳ چهارمین سرشماری عمومی کشاورزی کشور است که از ۵ مهر لغایت ۱۸ آبان ماه به طور همزمان در سراسر کشور انجام شد. نتایج این سرشماری در برگیرنده طیف وسیعی از اطلاعات آماری است که در قالب جدول‌های متنوع به صورت نشریه الکترونیکی و کاغذی ارائه می‌شود. نشریه حاضر به‌عنوان «نتایج تفصیلی سرشماری عمومی کشاورزی ۱۳۹۳» حاوی منتخبی از جدول‌های آماری در سطح استان قم به همراه خلاصه‌یافته‌ها است که به صورت نشر الکترونیکی و از مسیر درگاه ملی آمار کشور به آدرس اینترنتی www.amar.org.ir و در قالب نسخ کاغذی در اختیار علاقه‌مندان قرار می‌گیرد. نتایج این سرشماری برای سطوح جغرافیایی کوچک‌تر از طریق واحد اطلاع‌رسانی مرکز آمار ایران به آدرس خیابان دکتر فاطمی، نبش خیابان رهی معیری برای عموم قابل دسترس است.

عادل آذر

رئیس مرکز آمار ایران

فهرست مندرجات

صفحه	عنوان
۹	راهنمای کاربران
۲۰	تعاریف و مفاهیم
۲۵	یافته‌های مهم

فصل اول - بهره‌برداران و بهره‌برداری‌های کشاورزی

۳۳	۱- بهره‌برداران فهرست شده و بهره‌برداران سرشماری شده (دارای پرسشنامه) بر حسب نوع بهره‌بردار و شهرستان
۳۳	۲- بهره‌برداری‌های کشاورزی بر حسب نوع بهره‌بردار و شهرستان
۳۴	۳- بهره‌برداری‌های کشاورزی متعلق به اشخاص حقیقی بر حسب نوع و سن بهره‌بردار
۳۴	۴- بهره‌برداری‌های کشاورزی متعلق به اشخاص حقیقی بر حسب وضع سواد، مدرک تحصیلی بهره‌بردار و شهرستان
۳۵	۵- بهره‌برداری‌های کشاورزی متعلق به اشخاص حقیقی بر حسب وضع سواد، مدرک تحصیلی بهره‌بردار و وسعت اراضی کشاورزی
۳۶	۶- بهره‌برداری‌های کشاورزی متعلق به اشخاص حقیقی بر حسب وضع سواد، مدرک تحصیلی و سن بهره‌بردار

فصل دوم - کاربری اراضی کشاورزی

۳۹	۷- بهره‌برداری‌های کشاورزی بر حسب نوع فعالیت و شهرستان
۳۹	۸- تعداد و مساحت بهره‌برداری‌های با زمین بر حسب شهرستان
۴۰	۹- تعداد و مساحت بهره‌برداری‌های با زمین بر حسب وسعت اراضی کشاورزی
۴۱	۱۰- تعداد و مساحت بهره‌برداری‌های با زمین بر حسب سن بهره‌بردار
۴۲	۱۱- تعداد و مساحت بهره‌برداری‌های با زمین آبی بر حسب شهرستان
۴۲	۱۲- تعداد و مساحت بهره‌برداری‌های با زمین دیم بر حسب شهرستان
۴۲	۱۳- تعداد و مساحت بهره‌برداری‌های دارای اراضی زراعی بر حسب شهرستان
۴۳	۱۴- تعداد و مساحت بهره‌برداری‌های دارای اراضی زراعی بر حسب وسعت اراضی کشاورزی
۴۴	۱۵- تعداد و مساحت بهره‌برداری‌های دارای اراضی زراعی بر حسب وسعت اراضی زراعی
۴۵	۱۶- تعداد و مساحت بهره‌برداری‌های دارای اراضی زراعی بر حسب سن بهره‌بردار
۴۶	۱۷- تعداد و مساحت بهره‌برداری‌های دارای اراضی زراعی آبی بر حسب شهرستان
۴۶	۱۸- تعداد و مساحت اراضی زراعی بهره‌برداری‌ها به تفکیک آبی و دیم بر حسب شهرستان
۴۶	۱۹- تعداد و مساحت باغ و قلمستان بهره‌برداری‌ها بر حسب شهرستان
۴۷	۲۰- تعداد و مساحت باغ و قلمستان بهره‌برداری‌ها بر حسب وسعت اراضی کشاورزی
۴۸	۲۱- تعداد و مساحت باغ و قلمستان بهره‌برداری‌ها بر حسب سن بهره‌بردار
۴۹	۲۲- تعداد و مساحت باغ و قلمستان بهره‌برداری‌ها بر حسب وسعت اراضی باغ و قلمستان
۵۰	۲۳- تعداد و مساحت باغ و قلمستان آبی بهره‌برداری‌ها بر حسب شهرستان
۵۰	۲۴- تعداد و مساحت باغ و قلمستان دیم بهره‌برداری‌ها بر حسب شهرستان
۵۰	۲۵- تعداد و مساحت باغ و قلمستان بهره‌برداری‌ها به تفکیک آبی و دیم بر حسب شهرستان

فصل سوم- زراعت (محصولات سالانه در فضای باز)

۲۶- تعداد بهره‌برداری و سطح کاشت محصولات گندم، جو، برنج (شلتوک) و سایر محصولات سالانه در فضای باز بهره‌برداری‌های کشاورزی	۵۳
۲۷- تعداد بهره‌برداری و سطح کاشت گندم در فضای باز بر حسب شهرستان	۵۳
۲۸- تعداد بهره‌برداری و سطح کاشت گندم در فضای باز بر حسب وسعت اراضی کشاورزی	۵۴
۲۹- تعداد بهره‌برداری و سطح کاشت گندم در فضای باز بر حسب وسعت اراضی زراعی	۵۵
۳۰- تعداد بهره‌برداری و سطح کاشت گندم در فضای باز بر حسب سن بهره‌بردار	۵۶
۳۱- تعداد بهره‌برداری و سطح کاشت جو در فضای باز بر حسب شهرستان	۵۷
۳۲- تعداد بهره‌برداری و سطح کاشت سایر محصولات سالانه در فضای باز بر حسب شهرستان	۵۷
۳۳- تعداد بهره‌برداری به تفکیک محصولات سالانه در فضای باز بر حسب شهرستان	۵۸

فصل چهارم- باغداری (محصولات دائمی در فضای باز) و کشت گلخانه‌ای

۳۴- تعداد بهره‌برداری و تعداد درخت محصولات دائمی در فضای باز بر حسب نام محصول	۶۳
۳۵- تعداد بهره‌برداری و تعداد درخت سیب در فضای باز بر حسب شهرستان	۶۴
۳۶- تعداد بهره‌برداری و تعداد درخت سیب در فضای باز بر حسب وسعت اراضی کشاورزی	۶۵
۳۷- تعداد بهره‌برداری و تعداد درخت سیب در فضای باز بر حسب وسعت اراضی باغ و قلمستان	۶۶
۳۸- تعداد بهره‌برداری و تعداد درخت سیب در فضای باز بر حسب سن بهره‌بردار	۶۷
۳۹- تعداد بهره‌برداری و تعداد درخت به تفکیک محصولات دائمی در فضای باز بر حسب شهرستان	۶۸
۴۰- تعداد بهره‌برداری، مساحت و نوع فعالیت گلخانه بر حسب شهرستان	۷۱
۴۱- تعداد بهره‌برداری، مساحت و نوع فعالیت گلخانه بر حسب وسعت اراضی کشاورزی	۷۲
۴۲- تعداد بهره‌برداری، مساحت و نوع فعالیت گلخانه بر حسب وسعت گلخانه	۷۳
۴۳- تعداد بهره‌برداری، مساحت و نوع فعالیت گلخانه بر حسب سن بهره‌بردار	۷۴

فصل پنجم- دامپروری

۴۴- بهره‌برداری‌های دارای دام سبک و تعداد دام آن‌ها در روز آمارگیری بر حسب شهرستان	۷۷
۴۵- بهره‌برداری‌های دارای دام سبک و تعداد دام آن‌ها در روز آمارگیری بر حسب تعداد دام سبک	۷۸
۴۶- بهره‌برداری‌های دارای گوسفند و بره در روز آمارگیری و تعداد دام آن‌ها بر حسب شهرستان	۷۹
۴۷- بهره‌برداری‌های دارای گوسفند و بره در روز آمارگیری و تعداد دام آن‌ها بر حسب وسعت اراضی کشاورزی	۸۰
۴۸- بهره‌برداری‌های دارای گوسفند و بره در روز آمارگیری و تعداد دام آن‌ها بر حسب سن بهره‌بردار	۸۱
۴۹- بهره‌برداری‌های دارای گوسفند و بره در روز آمارگیری و تعداد دام آن‌ها بر حسب تعداد گوسفند و بره	۸۲
۵۰- بهره‌برداری‌های دارای بز و بزغاله در روز آمارگیری و تعداد دام آن‌ها بر حسب شهرستان	۸۳
۵۱- بهره‌برداری‌های دارای گاو و گوساله در روز آمارگیری و تعداد دام آن‌ها بر حسب شهرستان	۸۳
۵۲- بهره‌برداری‌های دارای گاو و گوساله در روز آمارگیری و تعداد دام آن‌ها بر حسب تعداد دام سنگین	۸۴
۵۳- بهره‌برداری‌های دارای شتر و بچه شتر در روز آمارگیری و تعداد دام آن‌ها بر حسب شهرستان	۸۵
۵۴- بهره‌برداری‌های دارای پرورش ماهی طی ۳۶۵ روز گذشته به تفکیک ماهیان سرد آبی و گرم آبی بر حسب شهرستان	۸۵

راهنمای کاربران

نتایج سرشماری عمومی کشاورزی ۱۳۹۳ مجموعه‌ای بسیار گسترده از اطلاعات آماری است که به اشکال متنوع به شرح زیر در اختیار کاربران قرار می‌گیرد:

- جدول‌های آماری در نشریات چاپی
- جدول‌های آماری در نشریات الکترونیکی
- فایل‌های اطلاعاتی رایانه‌ای به سفارش متقاضی

استفاده کاربران از اطلاعات ارائه شده به هر شکل و در هر قالبی باشد، مستلزم آشنایی با مفاهیم، اصطلاحات فنی و روش‌های اجرایی به کار گرفته شده در سرشماری عمومی کشاورزی است که در این راهنما به عنوان جزء لاینفک نتایج سرشماری تشریح می‌شود. از آن جا که اغلب مفاهیم و اصطلاحات مورد بحث، خاص این طرح آماری است و ممکن است با برداشت‌های موجود در اذهان عمومی متفاوت باشد، بنا بر این مطالعه این راهنما به کاربران توصیه می‌شود.

۱- روش سرشماری

سرشماری عمومی کشاورزی ۱۳۹۳ یک طرح آماری منطبق با اصول پذیرفته شده توسط سازمان‌های آماری اکثر کشورهای جهان بوده و بر پایه‌های مشروح زیر استوار است:

- بهره‌برداری کشاورزی (Holding) طبق تعریفی که خواهد آمد، واحد آماری اصلی بوده است و بهره‌بردار کشاورزی و آبادی نیز دو واحد آماری دیگر مورد استفاده بوده‌اند.
- مراجعه به بهره‌بردار و تکمیل پرسشنامه بر اساس اظهارات او مبنای کسب اطلاعات بوده است و در مواردی که امکان دسترسی به بهره‌بردار فراهم نبوده، از افراد دیگری که با بهره‌بردار در ارتباط بوده‌اند به جای بهره‌بردار استفاده شده است. اطلاعاتی که واحد آماری آن «آبادی» بوده است، طی مصاحبه با معتمدین و صاحب نظران آبادی جمع‌آوری شده است.
- فهرست بهره‌برداران در اکثر نقاط روستایی و شهرها از طریق مراجعه و پرسش خانه به خانه و در ۲۵۷ شهر و ۱۹۸ آبادی منتخب طبق فهرست‌های ۱ و ۲ مندرج در صفحات بعد به دلیل وسعت شهر یا آبادی و پایین بودن نسبت بهره‌برداری‌های کشاورزی به تعداد خانوار از طریق مراجعه به منابع اداری، ثبتی و مطلعین محلی و با روش تحقیق میدانی قبل از شروع سرشماری تهیه شده است.

- اطلاعات ارائه شده به دلیل ماهیت کار، کم و بیش با خطاهای آماری غیر قابل کنترل همراه است و این نوع خطا ممکن است در برخی سطوح جغرافیایی کوچک محسوس تر باشد.
- پرسشگران به طور عموم از جوانان جویای کار دارای تحصیلات حداقل دیپلم دبیرستان و تحصیل کرده‌های رشته‌های کشاورزی انتخاب شده‌اند و تحت نظارت کارشناسان دفاتر آمار و اطلاعات استانداری‌های کشور و سازمان‌های جهاد کشاورزی استان‌ها، از ۵ مهر لغایت ۱۸ آبان انجام وظیفه کرده‌اند.
- پس از مرحله آمارگیری و ورود داده‌ها به رایانه، داده‌های پرت و غیر واقعی توسط کارشناسان مورد بازنگری قرار گرفته و در صورت لزوم با توجه به شواهد و قرائین موجود، طبق راهنمای فنی اصلاح شده‌است.

۲- واحدهای جغرافیایی

- کوچک‌ترین واحد جغرافیایی که نتایج سرشماری برای آن قابل ارائه است «آبادی» و «شهر» است.
- از مجموع اطلاعات آبادی‌های واقع در محدوده هر دهستان، اطلاعات دهستان و از مجموع اطلاعات دهستان‌ها و شهرهای واقع در محدوده یک بخش، اطلاعات بخش و سپس اطلاعات شهرستان و استان به دست می‌آید.
- در این سرشماری آبادی، محدوده‌ای است واقع در یک دهستان، با حدود ثبتی یا عرفی مستقل و خارج از محدوده شهرها یا آبادی دیگر که به دلیل وجود فعالیت انسان در تمام یا بخشی از آن، قابل تشخیص و معمولاً دارای نام خاصی است. آبادی یک نقطه جغرافیایی محسوب می‌شود و شامل اراضی کشاورزی و یا غیر کشاورزی و اماکن محل فعالیت یا سکونت انسان است. آبادی ممکن است یک ده، یک مزرعه، یک مکان، یک معدن و... باشد.
- شایان ذکر است محدوده‌ی آبادی‌ها روی نقشه‌های آماری مشخص نمی‌شود و در طبیعت ممکن است از طریق مرز مشترک با آبادی مجاور و یا اراضی ملی و... قابل شناسایی باشد.

۱- شهرهای منتخب در مرحله اجرای سرشماری عمومی کشاورزی ۱۳۹۳ بدون مراجعه مکان به مکان

استان	شهرهای منتخب
آذربایجان شرقی	بستان‌آباد- مراغه- مرند- اهر- میانه- جلفا- سهند- تبریز- شبستر- سراب
آذربایجان غربی	بازرگان- میاندوآب- شاهین دژ- تکاب- سلماس- پیرانشهر- بوکان- نقده- اشنویه- ارومیه- خوی- سردشت- مهاباد- ماکو
اصفهان	نجف‌آباد- هرند- خمینی شهر- شهرضا- نوش‌آباد- کاشان- بهارستان- اصفهان- شاهین شهر- فولادشهر
اردبیل	گرمی- مشگین شهر- خلخال- پارس‌آباد- اردبیل
البرز	کوهسار- چهارباغ- گلسار- شهر جدید هشتگرد- ماهدشت- اشتهارد- مشکین دشت- محمدشهر- گرمدره- نظرآباد- هشتگرد- کمال شهر- کرج- فردیس
ایلام	دره شهر- ایوان- ایلام
بوشهر	بنک- بندرریگ- سیراف- نخل تقی- برازجان- بندرکنگان- جم- بندرگناوه- عسلویه- بندردیلم- بوشهر- خارک
تهران	آبعلی- وحیدیه- صفادشت- بومهن- شاهدشهر- فردوسیة- پیشوا- باغستان- نصیرآباد- اندیشه- صالح‌آباد- پردیس- شریف‌آباد- صباشهر- کهریزک- چهاردانگه- فرون‌آباد- شهریار- رباط کریم- نسیم‌شهر- پاکدشت- حسن‌آباد- ملارد- شهر قدس- ورامین- باقرشهر- اسلام‌شهر- قرچک- گلستان- تهران- شهر جدید پرند
چهار محال و بختیاری	بروجن- شهرکرد
خراسان جنوبی	فردوس- بیرجند
خراسان رضوی	چناران- درگز- کاشمر- تایباد- تربت حیدریه- تربت جام- قوچان- نیشابور- رضویه- مشهد- سبزوار
خراسان شمالی	آشخانه- اسفراین- شیروان- بجنورد
خوزستان	مسجدسلیمان- شوش- ایذه- امیدیه- اندیمشک- رامهرمز- شادگان- آبادان- بندر ماهشهر- خرمشهر- بندر امام خمینی- بهبهان- اهواز- دزفول- شوشتر
زنجان	دندی- قیدار- زنجان
سمنان	سمنان- دامغان- گرمسار- شاهرود
سیستان و بلوچستان	سرباز- زابل- ایرانشهر- خاش- کنارک- چاه بهار- زاهدان
فارس	زرقان- گراش- فیروزآباد- سروستان- آباده- کوار- شهرصدرا- اوز- جهرم- فسا- داراب- لار- مرودشت- کازرون- شیراز
قزوین	آبگرم- شریفیه- محمودآباد نمونه- بیدستان- اقبالیه- الوند- آبیگ- قزوین- محمدیه
قم	قم
کردستان	کانی دینار- دیواندره- قروه- دهگلان- بانه- بیجار- مریوان- کامیاران- سقز- سنندج
کرمان	زرنند- بافت- رفسنجان- کهنوج- کیانشهر- سیرجان- کرمان- مس سرچشمه
کرمانشاه	گیلانغرب- قصرشیرین- صحنه- سنقر- هرسین- تازه‌آباد- بیستون- کنگاور- سرپل ذهاب- روانسر- اسلام‌آباد غرب- جوانرود- کرمانشاه
کهگیلویه و بویراحمد	دهدشت- مادوان- یاسوج- دوگنبدان
گلستان	علی‌آباد- گنبدکاووس- گرگان
گیلان	رودسر- تالش- صومعه‌سرا- آستانه اشرفیه- منجیل- لنگرود- فومن- آستارا- بندرانزلی- لاهیجان- رشت
لرستان	سپیددشت- پلدختر- الشتر- نورآباد- کوهدشت- ازنا- الیگودرز- بروجرد- دورود- خرم‌آباد
مازندران	قائم‌شهر- تنکابن- بهشهر- نکا- بابل- آمل- ساری
مرکزی	خمین- ساوه- اراک
هرمزگان	بندرلنگه- درگهان- ابوموسی- کیش- بندرعباس- قشم
همدان	تویسرکان- فیروزان- رزن- نهاوند- کیودراهنگ- اسدآباد- همدان- ملایر
یزد	حمیدیا- یزد

۲- آبادی‌های منتخب در مرحله اجرای سرشماری عمومی کشاورزی ۱۳۹۳ بدون مراجعه مکان به مکان

استان	شهرستان	دهستان	آبادی	
مرکزی	ساوه	طرازناهدید	شهر صنعتی کاوه	
آذربایجان شرقی	تبریز	آجی چای	باغ معروف	
		اسپران	اناختون	
		میدان چای	آسایشگاه باباباغی	
		لاهیجان	کرکچ	
		آجی چای	رادار تبریز	
	مراغه	قره ناز	نیروگاه حرارتی	
		بستان‌آباد	الوارعلیا	
		شبستر	الوارسقلی	
		عجب‌شیر	مایان علیا	
		عجب‌شیر	پادگان اسلامی امام رضا	
آذربایجان غربی	ارومیه	مهرانرودمر	ابریز	
		گونی شرقی	پادگان قدس	
	پیرانشهر	دیزجرود غرب	پادگان ۰۳ عجب‌شیر	
		روضه چای	ریحان‌آباد	
	خوی	پیران	خانقاه الواج	
		لاهیجان شرقی	علی کندی	
		دیزج	پادگان پیرانشهر	
		مکریان غربی	تی ۲۵ شهید حسین شهرام‌فر	
	بوکان	آختاچی	احمدآباد	
		حومه جنوبی	خانقاه	
بالادربند		کهریزه محمودآقا		
دورودفراما		پادگان الله اکبر		
سرپل ذهاب	قلعه شاهین	پادگان شهید رجائی		
	اسماعیلیه	پادگان هوانبروز		
	کوت عبدالله	خانه‌های سازمانی پادگان		
	طراح	پادگان ابودر		
اهواز	بندر امام خمینی	سظامیه بزرگ	سظامیه بزرگ	
		کوت عبدالله	تأسیسات کوت امیر	
		طراح	سیدیابر	
	بندر ماهشهر	کرخه	پادگان سد کرخه	
		جراحی	شهرک ولی عصر	
		حومه	پادگان هوایی شهید بهشتی	
	بهبهان	تشان غربی	شهرک آیت‌الله مدنی	شهرک آیت‌الله مدنی
			حومه	اسلام‌آباد سقلی
		قبله ای	گروه پدافند هوایی بهبهان	
		جفال	شهرک شهید محمد منتظری	
شوشتر		شعبیه غربی	شهرک منتظری	
شوش	حسین‌آباد	کشت و صنعت امام خمینی		
		پمپ استیشن		

۲- آبادی‌های منتخب در مرحله اجرای سرشماری عمومی کشاورزی ۱۳۹۳ بدون مراجعه مکان به مکان (ادامه)

استان	شهرستان	دهستان	آبادی		
کرمان	کرمان	اختیارآباد	روستای چهارده معصوم الله‌آباد		
			هوانیروز		
			حاجی‌آباد نظری/ شهرک شهید باهنر		
	بم	کرک و نارتی	خودروسازی		
	رفسنجان	اسلامیه	اسماعیل‌آباد		
	جیرفت	هلیل	خالق‌آباد		
خراسان رضوی	چناران	گلمکان	پروژه عمران شهر جدید گلپهار		
			تربت جام	میان جام	مهمانشهر تربت جام
	بینالود	شاندیز	قوچان	شیرین دره	پادگان قوچان
			شهرک صنعتی توس	کارخانه خانه‌سازی مشهد	شهرک صنعتی توس
	اصفهان	آران و بیدگل	سفیددشت	مجتمع کوره‌های آجرپزی آران و بیدگل	
			تودشک	پایگاه پدافند هوایی هاشم‌آباد	
اصفهان		کرارج	قهاب شمالی	منطقه هوایی بابائی اصفهان	
			محمودآباد	کوی راه حق	مجتمع مسکونی راه آهن اصفهان
				شهرک بختیاردشت	شهرک شهید منتظری
		تیران و کرون	برخوار غربی	رضوانیه	شهرک ولی عصر
				منطقه صنعتی اسفیدواجان	صنایع هواپیماسازی ایران
		شهرضا	منظریه	شهرضا	پادگان گروه ۲۲ توپخانه و منازل مسکونی
لنجان				اشیان	مجتمع صنایع دفاع اصفهان
مبارکه		گرکن	مبارکه	مجتمع صنعتی هفتم تیر	
			نورآباد	مجتمع مسکونی هفتم تیر	
اصفهان		اصفهان	جی	زندان اسدآباد	
				کوی گلستان	
				کوی روشن‌شهر	
	شهرک زاینده‌رود	شهرک زاینده‌رود			
کردستان	سنندج	حومه	حصه		
			شهرک صنعتی سنندج ۱		
همدان	همدان	الوندکوه غربی	پادگان همدان		
			کیودرآهنگ	پایگاه هوایی نوزه	
		راهب			

۲- آبادی‌های منتخب در مرحله اجرای سرشماری عمومی کشاورزی ۱۳۹۳ بدون مراجعه مکان به مکان (ادامه)

استان	شهرستان	دهستان	آبادی	
لرستان	الیگودرز	پاچه لک شرقی	شهرک برن‌آباد	
	بروجرد	شیروان	پادگان مرکز مهندسی بروجرد	
		همت‌آباد	همت‌آباد	همت‌آباد
			قلعه شمسی	شهرک شمسی
	خرم‌آباد	تنگ هفت	تنگ پنج	
		کرگاه غربی	پادگان بدرآباد	
	دورود	حشمت‌آباد	خانه‌های صنایع دفاع/ صنایع زر	
		ژان	ناصرالدین	
	کوهدشت	کوهدشت جنوبی	شهرک امام خمینی	
		کونانی	شورابه پایین یک	
	خرم‌آباد	کرگاه غربی	مجتمع مسکونی تیپ ۵۷ ابوالفضل (ع)	
			ندامتگاه پارسیلو	
			خانه‌های سازمانی بابا عباس	
ایلام	ایلام	ده پائین	شهرک شهید کشوری	
کهگیلویه و بویر احمد	بویر احمد	سررود جنوبی	پادگان قدس	
			نجف‌آباد	
			سرآبتاوه	
			تل خسرو	
			مهربان	
			بله زار	
			مادوان سفلی	
بوشهر	بوشهر	حومه	بندرگاه	
			نیروگاه اتمی	
			عالی‌شهر	
	کنگان	کنگان	عسلویه	شیرینو
				بزباز
				بیدخون
				منطقه ویژه پارس جنوبی ۱
زنجان	زنجان	زنجانرود بالا	منطقه ویژه پارس جنوبی ۲	
			امادگاه میثم	
سمنان	دامغان	دامنکوه	شهرسازی طزره	
			پایگاه هوایی / منطقه نظامی	
	سمنان	سمنان	حومه	شهرک افغانه
				شهرک صنعتی
				پادگان چهل دختر
	گرمسار	گرمسار	کلاته‌های غربی	شهرک صنعتی علی‌آباد
				شهرک صنعتی ایوانکی
یزد	یزد	فهرج	چاه مدرسی	

۲- آبادی های منتخب در مرحله اجرای سرشماری عمومی کشاورزی ۱۳۹۳ بدون مراجعه مکان به مکان (ادامه)

استان	شهرستان	دهستان	آبادی
هرمزگان	بندر عباس	ایسین	شهر و
			ابشورک
			چه چکر
			شهرک شهید نامجو
			مجتمع مسکونی راه آهن
		گچین	مجتمع کشتی سازی خلیج فارس
			تیاب خون سرخ
			شهرک توانیر
			شهرک شهید رجائی
			بارقین خون سرخ
			شرکت کشتیرانی ایران بحر
	تازیان	مجتمع آلومینیم المهدی	
		جمال احمد	
		بلندو	
		سودرو	
		طولا	
		سودرو	
قشم	حومه	حومه	
	رمکان	رمکان	
	حومه	حومه	
	دولاب	باسعیدو	
	هنگام	هنگام	
	حومه	گیاهدان	
	حومه	رمچاه	
	حومه	شهرک ولی عصر	
اردبیل	گرمی	اجارود غربی	
قزوین	قزوین	اقبال شرقی	حسن آباد
		اقبال غربی	ناصرآباد
		اقبال غربی	خیرآباد
	آبیک	شهرک دانش	
	آبیک	آمدگاه آبیک	
خراسان شمالی	مانه	جیرانسو	پادگان نظامی شهرآباد
خراسان جنوبی	بیرجند	قلعه زری	قلعه زری
البرز	کرج	محمدآباد	سپیددشت
			شهرک مهندسی زراعی
		شهرک اصلاح و تهیه نهال و بذر	
	نظرآباد	پلنگ آباد	شهرک صنعتی اشتهارد
		احمدآباد	مهدی آباد
		جمال الدین	کارخانه فخر ابران

۲- آبادی‌های منتخب در مرحله اجرای سرشماری عمومی کشاورزی ۱۳۹۳ بدون مراجعه مکان به مکان (ادامه)

آبادی	دهستان	شهرستان	استان
مسگرآباد	سیاهرود	تهران	تهران
سعیدآباد			
منطقه صنعتی کمرد			
صالح‌آباد صیداآباد	آفتاب		
شهرک رسالت			
خلازیر	خلازیر		
مرتضی‌گرد			
شمس‌آباد	حسن‌آباد	ری	
خاورشهر	غنی‌آباد		
قیام‌دشت	خاوران شرقی		
علائین	عظیمیه		
اسلام‌آباد			
بهشتی	جوقین	شهریار	
خانه‌های سازمانی گروه ۳۳			
باطری‌سازی نور			
کوی سازمانی ۲۲ بهمن	سعیدآباد	رباط‌کریم	
شهر جدید پرند	منجیل‌آباد		
خانه‌های مسکونی لشگر ۲۳ نوحه			
الارد			
پرندک			
سفیدار	وهن‌آباد	پاکدشت	
شترخوار			
مجتمع شهید نامجو	جمال‌آباد	ملارد	
پارچین	حصارامیر		
شهرک جعفریه	ملارد شمالی	بهارستان	
اورین	همدانک		
خیرآباد			
همدانک	بهنام‌پازو	ورامین	
ریحان‌آباد			
قشلاق قویینک			
قشلاق جیتو			
صالح‌آباد	ولی‌آباد	اسلام‌شهر	
محمدآباد اعلا			
قشلاق مشهدی ابوالحسن			
قشلاق مشهدی محمد	فیروزبهرام	پاکدشت	
گلدسته			
شاطره	ده عباس		
قلعه نواملاک	فرون‌آباد		

۲- آبادی‌های منتخب در مرحله اجرای سرشماری عمومی کشاورزی ۱۳۹۳ بدون مراجعه مکان به مکان (ادامه)

آبادی	دهستان	شهرستان	استان
پادگان نظامی ارتش	بمپور شرقی	ایرانشهر	سیستان و بلوچستان
پادگان نظامی ارتش	اسماعیل‌آباد	خاش	
شهرک ولی‌عصر	رستاق	داراب	فارس
مهدیه	دراک	شیراز	
علی‌آباد	دریس	کازرون	
خسروآباد			
هود	بیدشهر	لارستان	
کهنه جدید			
شهرک بنه کلاغی	ریزآب	نیریز	
شهرک صنعتی محمودآباد	قمرود	قم	
شهرک صنعتی شکوهیه			
منطقه ویژه اقتصادی سلفچگان	راهجرد شرقی		
شهرک صنعتی سلفچگان			

۳- ویژگی‌های سرشماری عمومی کشاورزی ۱۳۹۳

- سرشماری عمومی کشاورزی ۱۳۹۳ اولین طرح آمارگیری مقیاس بزرگ کشور است که با رویکرد جمع‌آوری آمار و اطلاعات از روش کاغذی به روش الکترونیکی تغییر کرده است. در این روش فرم‌ها و پرسشنامه‌های کاغذی حذف و اطلاعات گردآوری شده در قالب پرسشنامه‌های الکترونیکی در دستگاه تبلت ثبت شده است. این امر موجب صرفه‌جویی قابل ملاحظه در خرید کاغذ، چاپ فرم‌ها و پرسشنامه‌ها، انبارداری مدارک و حذف برخی رده‌ها از سازمان اجرایی (رده‌های بازبین، مسئول گروه) و سازمان استخراج سرشماری (رده‌های داده‌آما، متصدی وریف و کارشناس ادیت موضوعی) نسبت به سرشماری‌های گذشته گردیده است.
- طراحی نرم‌افزار کنترل اطلاعات امکان انجام ادیت کنترلی اطلاعات را در حین تکمیل فرم‌ها و پرسشنامه‌ها توسط مأمور سرشماری از طریق نرم‌افزارهای هوشمند فراهم آورد.
- از طریق نرم‌افزارهای طراحی شده در سامانه تحت وب این امکان فراهم شد که کارشناسان بتوانند بر نحوه عملکرد مأموران تحت سرپرستی خود نظارت داشته و موارد اشکال را بر طرف نمایند.
- اجرای دو نوبت آزمایش سرشماری در سال‌های ۱۳۹۱ و ۱۳۹۲ زمینه مناسب به منظور تست اقلام آماری، نحوه عملکرد نرم‌افزارها و دستگاه‌های تبلت، زمان لازم برای تکمیل پرسشنامه‌ها و نحوه پاسخگویی بهره‌بردار کشاورزی و اتخاذ روش مطلوب برای اجرای هر چه بهتر سرشماری در سال ۱۳۹۳ را فراهم آورد.
- مطالعه و آزمایش روش اجرای سرشماری در شهرها و آبادی‌های دارای بافت غیر کشاورزی
- بر اساس مطالعات و بررسی‌های انجام شده در تعداد قابل توجهی از شهرها و آبادی‌های بزرگ (۲۵۷ شهر و ۱۹۸ آبادی) فراوانی تعداد بهره‌برداران کشاورزی قابل توجه نیست. بر این اساس روش فهرست برداری مکان به مکان به منظور شناسایی خانوارهای بهره‌بردار کشاورزی امری بسیار پرهزینه، وقت‌گیر و ناموفق بوده است. در روش جدید، فهرست بهره‌برداران کشاورزی قبل از اجرای سرشماری با مراجعه به منابع اطلاع (منابع ثبتی و مطلعین محلی و...) تهیه و در سرشماری مبنای مراجعه به منظور کسب اطلاع بوده است.
- مطالعه وضعیت بهره‌برداران غیر ساکن در آبادی‌ها و شناسایی آبادی‌های خالی از سکنه دارای بهره‌بردار غیر ساکن به همراه فهرست بهره‌برداران سال ۱۳۸۲ به منظور تهیه فهرست نهایی بهره‌برداران غیرساکن قبل از اجرای سرشماری
- حذف برخی اقلام آماری و اضافه شدن اقلام آماری جدید به منظور ارتقا سطح کیفی چارچوب‌های آماری فعالیت‌های کشاورزی
- امکان بررسی مقایسه‌ای اطلاعات حاصل از اجرای سرشماری عمومی کشاورزی ۱۳۸۲ و اطلاعات گردآوری شده توسط مأموران سرشماری در تبلت به منظور آگاهی رده‌های مدیریتی از نحوه پوشش سرشماری در آبادی مورد آمارگیری
- بررسی تطبیقی اطلاعات حاصل از اجرای سرشماری‌های کشاورزی ۱۳۸۲ و ۱۳۹۳
- تسریع در انتقال اطلاعات از طریق سامانه تحت وب به مرکز آمار ایران

۴- فعالیت‌های انجام شده به منظور ارتقا سطح کیفی داده‌های سرشماری عمومی کشاورزی ۱۳۹۳

- بررسی همه‌جانبه فایل داده‌های سرشماری عمومی کشاورزی ۱۳۹۳ به منظور اطمینان از صحت اطلاعات در ارتباط با موارد زیر:
- بررسی مساحت اراضی کشاورزی (راضی زراعی و باغ و قلمستان) و سطح کاشت اراضی زراعی در بهره‌بردارهای کشاورزی
- بررسی استانی و شهرستانی زراعت‌های آبی و دیم در سطح بهره‌بردارهای کشاورزی کشور
- بررسی اطلاعات ثبت شده در خصوص مقایسه سطح زیر کشت و آیش در بهره‌بردارهای دارای اراضی زراعی آبی و دیم
- بررسی وضعیت بهره‌بردارهای کشاورزی دارای فعالیت زراعت و باغداری بر اساس وسعت اراضی زراعی و باغ و قلمستان
- بررسی وجود محصولات زراعی و باغی در بهره‌بردارهای کشاورزی در سطوح استان و شهرستان
- بررسی مقایسه‌ای مساحت و تعداد درخت در بهره‌بردارهای دارای باغ و قلمستان در سطح شهرستان
- بررسی وضعیت فعالیت بهره‌بردارهای دارای کشت گلخانه‌ای
- بررسی توزیع مساحت اراضی زراعی، باغ و قلمستان و نوع و تعداد دام سبک و سنگین در طبقات مرتبط
- بررسی وضعیت بهره‌بردارهای بزرگ دارای فعالیت زراعت، باغداری و پرورش دام سبک و سنگین

۵- نکات شایان توجه در جدول‌های آماری

هر جدول آماری از «عنوان»، «سرستون‌ها»، «ستون شرح» و «متن جدول» تشکیل شده است که می‌باید به مندرجات آن‌ها با دقت توجه شود. متن جدول شامل اعدادی است که اطلاعات آماری را تشکیل می‌دهند و به وسیله مندرجات سه قسمت دیگر (عنوان، سرستون و شرح) قابل درک و تبیین می‌باشند. در برخی موارد، مطالب مندرج در سه قسمت نام برده شده برای درک اطلاعات متن کافی نیست و باید به زیرنویس‌ها و تعاریف و توضیحات این راهنما نیز توجه شود.

در عنوان جدول معمولاً سطح جغرافیایی تحت پوشش، زمان آماری و ماهیت یا موضوع اعداد متن جدول به‌طور کلی توضیح داده می‌شود. ستون شرح و سرستون‌ها، به‌طور دقیق ماهیت و مفهوم اطلاع مندرج در خانه محل تقاطع را مشخص می‌کنند. در جدول‌های آماری نتایج این سرشماری، از ستون شرح عموماً برای طبقه‌بندی بهره‌برداران‌های کشاورزی استفاده شده است و ممکن است یک قلم آماری با چند نوع طبقه‌بندی و در چند جدول به شرح زیر ارائه شود:

- طبقه‌بندی بر اساس محل استقرار بهره‌برداران (توزیع جغرافیایی)
- طبقه‌بندی بر اساس وسعت اراضی کشاورزی (مجموع اراضی زراعی و باغ و قلمستان آبی و دیم)
- طبقه‌بندی بر اساس سن بهره‌بردار (ویژه بهره‌برداران‌های متعلق به اشخاص حقیقی)
- طبقه‌بندی بر اساس وسعت فعالیت مرتبط با موضوع جدول (مانند اراضی زراعی، اراضی باغ و قلمستان، دام سنگین، دام سبک و...)

شایان ذکر است اگر یک قلم اطلاع با پوشش یکسان در چند جدول با طبقه‌بندی‌های متفاوت ارائه شود، در تمام آن جدول‌ها سطر جمع‌ها با هم مساوی خواهند بود و فقط اختلاف جزئی ناشی از گرد شدن اعداد در آن‌ها وجود خواهد داشت. باید توجه شود که سرجمع‌های جدول‌های ارائه شده با طبقه‌بندی سن بهره‌بردار به دلیل عدم پوشش بهره‌برداران شرکت رسمی و مؤسسه عمومی، کمتر یا حداکثر مساوی سرجمع‌های ارائه شده در سایر طبقات یا تقسیمات جغرافیایی خواهد بود.

در جدول‌هایی که تعداد بهره‌برداران (خانوار معمولی ساکن، بهره‌بردار غیر ساکن، خانوار معمولی غیر ساکن و شرکت رسمی و مؤسسه عمومی) را ارائه می‌کنند، نباید تصور شود که از حاصل جمع آن‌ها، تعداد کل بهره‌برداران به دست می‌آید، زیرا طبق تعریف ارائه شده، بهره‌برداران حقیقی دارای فصول مشترکی هستند که باعث شمارش تکراری آن‌ها می‌شود.

تعاریف و مفاهیم

خانوار

خانوار از افرادی تشکیل می‌شود که با هم در یک اقامتگاه زندگی می‌کنند، با یکدیگر هم‌خرج هستند و معمولاً با هم غذا می‌خورند. بنا بر این لازم نیست که اعضای یک خانوار حتماً با یکدیگر رابطه خویشاوندی داشته باشند. به عبارت دیگر خانوار لزوماً با خانواده یکی نیست. فردی که به تنهایی زندگی می‌کند نیز، خانوار تلقی می‌شود.

فعالیت‌های کشاورزی

در این سرشماری فعالیت‌های کشاورزی مورد نظر عبارتند از:

- **زراعت:** منظور از زراعت، کشت و کار نباتات سالانه در فضای باز یا تحت پوشش موقت، روی زمین زراعی، یا بین درختان باغ است. نباتات سالانه معمولاً ساقه علفی دارند و پس از برداشت محصول، بوته آن‌ها از بین می‌رود و یا این که قسمت‌های زیرزمینی گیاه (ریشه، پیاز و...) برای سال بعد در زمین باقی می‌ماند. به عنوان مثال کشت گندم، چغندر قند، یونجه، پنبه، پیاز، زعفران، انواع سبزی‌ها، حبوبات و گلایل، زراعت محسوب می‌شود.

- **باغداری:** منظور از باغداری، احداث و نگهداری باغ‌های مثمر و غیر مثمر شامل قلمستان و به‌طور کلی پرورش نباتات دائمی روی زمین، در فضای باز یا زیر پوشش موقت است. نباتات دائمی گیاهانی هستند که غالباً تنه یا ساقه چوبی دارند و پس از برداشت محصول، تمام یا قسمتی از گیاه در زمین باقی می‌ماند و مجدداً در سال‌های بعد محصول می‌دهد. انواع درختان و درختچه‌های مثمر مانند پرتقال، هلو، انگور، بوته چای و گل محمدی و انواع درختان غیر مثمر مانند تبریزی و سپیدار، نباتات دائمی محسوب می‌شوند.

- **کشت گلخانه‌ای:** منظور از کشت گلخانه‌ای، کشت انواع محصولات سالانه یا دائمی است که در گلخانه‌ها انجام می‌شود. کشت محصولات کشاورزی زیر پوشش موقت مانند کشت زیر پلاستیک، کشت گلخانه‌ای محسوب نمی‌شود. منظور از گلخانه، مکانی است که با ایجاد ساختمان با پایه‌های ثابت و سقف شیشه‌ای، پوشش پلاستیکی یا... برای تولید محصولات سالانه یا دائمی در محیط تحت کنترل از نظر حرارت، رطوبت، نور، تهویه و... اختصاص یافته است. کشت هیدروپونیک (بدون خاک) نیز جزو کشت گلخانه‌ای محسوب می‌شود. مکان مورد استفاده برای پرورش قارچ، در این سرشماری کشت گلخانه‌ای محسوب نشده است.

- **پرورش دام:** منظور، پرورش گوسفند و بره، بز و بزغاله، گاو و گوساله، گاو میش و بچه گاو میش و شتر و بچه شتر است. در این سرشماری به گوسفند و بره و بز و بزغاله، «دام سبک» و به گاو و گوساله، گاو میش و بچه گاو میش و شتر و بچه شتر، «دام سنگین» گفته شده است.

- **پرورش طیور به روش سنتی:** منظور، پرورش انواع مرغ و خروس و جوجه، اردک، غاز و بوقلمون است که معمولاً به‌طور محدود در محل سکونت خانوار انجام می‌شود.

- **پرورش زنبور عسل:** نگهداری انواع کندوی فعال (دارای جمعیت) اعم از نوع جدید یا قدیم، زنبورداری یا پرورش زنبور عسل به حساب می‌آید.

- **پرورش کرم ابریشم:** نگهداری کرم ابریشم به منظور تولید پيله، پرورش کرم ابریشم یا نوغانداری نامیده می‌شود.

- **پرورش ماهی:** نوعی از پرورش آبزیان است که شامل پرورش ماهیان گرم آبی و سردآبی است و محصول تولیدی آن، ماهی خوراکی می‌باشد.

بهره‌برداری کشاورزی، بهره‌بردار و انواع آن‌ها

تمامی فعالیت‌های کشاورزی که تحت مدیریت واحدی قرار دارد، یک واحد تولیدی کشاورزی است که بهره‌برداری کشاورزی نامیده می‌شود. این مدیریت توسط اعضای یک یا چند خانوار (اشخاص حقیقی) یا توسط یک شرکت رسمی یا مؤسسه عمومی (اشخاص حقوقی) اعمال می‌شود.

اگر فعالیت‌های یک واحد تولیدی کشاورزی در محدوده چند آبادی یا شهر گسترده باشد، در سرشماری ۱۳۹۳ هر قسمت واقع در محدوده یک شهر یا آبادی، یک بهره‌برداری کشاورزی تلقی شده است. با این تعریف، اطلاعات منتسب به هر آبادی یا شهر، از مجموع اطلاعات بهره‌برداری‌های کشاورزی آن شهر یا آبادی به دست آمده است.

بهره‌برداری‌هایی مورد سرشماری واقع شده‌اند که لاقل در یکی از گروه‌های زیر قرار گرفته باشند:

- بهره‌برداری‌های دارای حداقل ۴۰۰ مترمربع زمین زراعی در روز آمارگیری
- بهره‌برداری‌های دارای حداقل ۲۰۰ مترمربع باغ و قلمستان در روز آمارگیری
- بهره‌برداری‌های پرورش‌دهنده دام سنگین (گاو و گوساله، گاو میش و بچه گاو میش و شتر و بچه شتر) که در روز آمارگیری، دارای حداقل یک رأس / نفر دام سنگین بوده‌اند.
- بهره‌برداری‌های پرورش‌دهنده دام سبک (گوسفند و بره و بز و بزغاله) که در روز آمارگیری، دارای حداقل دو رأس دام سبک بوده‌اند.
- بهره‌برداری‌های پرورش‌دهنده طیور به روش سنتی که در روز آمارگیری دارای حداقل ۱۰ قطعه مرغ، خروس، جوجه، اردک، غاز و بوقلمون بوده‌اند.
- بهره‌برداری‌هایی که در روز آمارگیری، دارای کشت گلخانه‌ای در هر وسعتی بوده‌اند.
- بهره‌برداری‌هایی که در روز آمارگیری دارای فعالیت پرورش زنبور عسل در هر وسعتی بوده‌اند.
- بهره‌برداری‌هایی که در طول ۳۶۵ روز گذشته دارای فعالیت پرورش کرم ابریشم یا پرورش ماهی در آب‌های داخلی به هر وسعت بوده‌اند.

در این سرشماری بهره‌برداری‌هایی که دارای شرایط مورد نظر حداقل در یکی از گروه‌های فوق‌بوده‌اند به عنوان بهره‌بردار کشاورزی شناسایی شده‌اند و اطلاعات سایر فعالیت‌های آن‌ها، حتی اگر زیر حد نصاب‌های تعیین شده باشد، مورد پرسش قرار گرفته و نتیجه در پرسشنامه‌های مربوط ثبت شده است.

بهره‌برداری اختصاصی و بهره‌برداری شریکی

بهره‌برداری اختصاصی نوعی بهره‌برداری کشاورزی تحت مدیریت اشخاص حقیقی است که توسط اعضای یک خانوار یا توسط یک نفر بهره‌بردار به تنهایی اداره می‌شود؛ بهره‌برداری شریکی نوعی بهره‌برداری کشاورزی است که توسط دو یا چند بهره‌بردار که عضو یک خانوار نیستند به‌طور مشترک اداره می‌شود و فاقد شخصیت حقوقی است.

بهره‌برداری با زمین و بی‌زمین

اگر بهره‌برداری دارای فعالیت زراعت یا باغداری دارای زمین کشاورزی، غیر گلخانه باشد بهره‌برداری با زمین و در غیر این صورت بهره‌برداری بی‌زمین محسوب می‌شود؛ بهره‌برداری‌های بی‌زمین مانند بهره‌برداری‌هایی که فقط دارای فعالیت دامداری یا کشت گلخانه‌ای هستند.

انواع بهره‌بردار

در این سرشماری برای دستیابی به بهره‌برداری‌های کشاورزی، ابتدا فهرست بهره‌برداران کشاورزی در هر آبادی یا شهر تهیه شده و به این لحاظ ۴ نوع بهره‌بردار تعریف و تشخیص داده شده است:

خانوار معمولی ساکن

خانوارهای بهره‌بردار کشاورزی که در محدوده آبادی یا شهر محل سکونت خود دارای «بهره‌برداری کشاورزی اختصاصی» بوده و یا در مدیریت یک یا چند «بهره‌برداری شریکی» با سایر خانوارها مشارکت داشته‌اند، در این گروه قرار گرفته‌اند. این بهره‌برداران از طریق مراجعه به مکان محل سکونت در زمان سرشماری، شناسایی و فهرست شده‌اند.

بهره‌بردار غیر ساکن

اشخاص حقیقی که محل سکونت آن‌ها شهر یا آبادی غیر از شهر یا آبادی محل وقوع بهره‌برداری کشاورزی آنان بوده است، صرف‌نظر از این‌که در شهر یا آبادی محل سکونت خود نیز دارای بهره‌برداری کشاورزی باشند یا نباشند، «بهره‌بردار غیر ساکن» نامیده شده و در این گروه قرار گرفته‌اند. بدیهی است که همین بهره‌برداران اگر در محل سکونت خود نیز دارای بهره‌برداری کشاورزی باشند، در آن‌جا در گروه خانوارهای معمولی ساکن (بهره‌بردار) قرار گرفته‌اند.

خانوار معمولی غیر ساکن

بهره‌بردارانی که در زمان اجرای سرشماری با کلیه اعضای خانوار در حال کوچ بوده‌اند و مأموران سرشماری آنان را در محلی غیر از محدودی آبادی یا شهر محل سکونت، شناسایی کرده و به اعتبار دارا بودن تعدادی دام متحرک، در همان‌جا سرشماری شده‌اند، در این گروه قرار گرفته‌اند.

- محدوده بهره‌برداری این نوع بهره‌برداران در سطح شهرستان تلقی شده است و به حساب هیچ‌یک از آبادی‌ها و یا شهرها نیامده است.
- اراضی کشاورزی این خانوارها، در آبادی یا شهر محل وقوع آن‌ها و در قالب بهره‌برداران غیر ساکن سرشماری شده است.

شرکت رسمی / مؤسسه عمومی

تمامی شرکت‌های رسمی و مؤسسات عمومی (اشخاص حقوقی) دارای بهره‌برداری کشاورزی در این گروه قرار گرفته و در هر آبادی یا شهری که دارای فعالیت کشاورزی بوده‌اند، شناسایی و فهرست شده‌اند.

بهره‌بردار کشاورزی

شخصی است حقیقی یا حقوقی که به تنهایی یا با مشارکت دیگران، مدیریت امور بهره‌برداری کشاورزی و مسئولیت فنی و اقتصادی آن را به عهده داشته و مستقیماً در سود و زیان آن سهیم است.

خانوار بهره‌بردار کشاورزی

خانوار بهره‌بردار کشاورزی، خانواری است که حداقل یکی از اعضای آن «بهره‌بردار کشاورزی» است.

اراضی کشاورزی

منظور، زمین‌های دایر کشاورزی است که شامل اراضی زراعی و باغ و قلمستان می‌شود.

اراضی کشاورزی آبی

آن قسمت از اراضی کشاورزی است که کشاورزی انجام شده در آن آبیاری می‌شود.

اراضی کشاورزی دیم

آن قسمت از اراضی کشاورزی است که کشاورزی انجام شده در آن آبیاری نمی‌شود و آب مورد نیاز برای رشد گیاه از طریق نزولات آسمانی تأمین می‌شود.

اراضی زراعی

منظور، زمین‌هایی است که به فعالیت زراعت (اعم از زیر کشت و آیش) اختصاص یافته است. بنا بر این اراضی زراعی شامل باغ و قلمستان نمی‌شود.

زیر کشت

آن قسمت از اراضی زراعی است که به منظور برداشت در سال زراعی ۹۲-۹۳ در این دوره یا قبل از آن زیر کشت رفته باشد.

آیش

آن قسمت از اراضی زراعی است که در تناوب کشت قرار دارد ولی برای برداشت در سال زراعی ۹۲-۹۳ زیر کشت نرفته است.

باغ و قلمستان

آن بخش از اراضی کشاورزی است که در زمان سرشماری زیر کشت نباتات دائمی به صورت کاشت مجتمع قرار داشته است.

باغ

باغ، زمینی است در فضای باز که در آن کشت و کار درختان مثمر به صورت مجتمع (کاشت مجتمع) انجام شده است، بدیهی است حیاط منازل، حاشیه‌ی مزارع و... که گاهی اوقات این نوع درختان در آن‌ها به تعداد کم یا به صورت پراکنده کاشته می‌شود، باغ محسوب نمی‌شود، خزانه و نهالستان این نوع محصولات نیز تحت عنوان باغ منظور شده است.

قلمستان

قلمستان، زمینی است در فضای باز که در آن انواع تبریزی (تبریزی، صنوبر، سپیدار، کبوده، پده، شالک، اشن و...) و اوکالیپتوس با هدف بهره‌برداری اقتصادی از تنه یا شاخه آن به صورت مجتمع کاشته شده باشد. خزانه و نهالستان این نوع درختان نیز تحت عنوان قلمستان منظور شده است.

کاشت مجتمع

منظور از کاشت مجتمع، در این جا نوعی کاشت است که درخت یا درختچه‌ها به صورت منظم و طبق قاعده کاشته شده باشند. کاشتی که در آن گیاهان فوق بدون نظم و قاعده ولی با تراکم کافی کشت شده باشند، به نحوی که بتوان مساحت اختصاص یافته به آن را تعیین کرد نیز، کاشت مجتمع محسوب شده است.

کاشت مجتمع ساده (تک محصولی) و مخلوط (چند محصولی)

منظور از کاشت مجتمع ساده (تک محصولی) در این جا، نوعی کاشت مجتمع است که در آن فقط یک نوع محصول دائمی کاشت شده و اصطلاحاً تک محصولی باشد، مانند باغی که در آن فقط انگور کاشته شده است. باغی را که به منظور بهره‌برداری از یک محصول خاص احداث

شده ولی در بین درختان یا در اطراف آن تعداد کمی از سایر انواع درختان کاشته شده باشد، به صورت کاشت ساده (تک‌محصولی) منظور شده است.

در مقابل باغ و قلمستان به صورت کاشت مجتمع ساده (تک‌محصولی)، باغ و قلمستان به صورت کاشت مجتمع مخلوط (چند محصولی) قرار دارد که در آن بیش از یک نوع محصول دائمی و به صورت مخلوط کاشته شده است به نحوی که تعیین مساحت هر یک از محصولات مقدور نیست. مانند باغی که در آن سیب، گلابی و آلو به صورت مخلوط کاشته شده است.

کاشت پراکنده

منظور از کاشت پراکنده، کاشت انواع محصولات دائمی در اطراف یا داخل مزارع، خارج از باغ و قلمستان‌ها و یا حاشیه جوی و کانال آب و... است، اما در این سرشماری کاشت محصولات فرعی در باغ‌هایی با کاشت مجتمع ساده (تک‌محصولی) نیز، استثنائاً جزو کاشت پراکنده منظور شده است.

محصولات دائمی مثمر

منظور از محصولات دائمی مثمر در این سرشماری، درختان یا درختچه‌هایی است که کاشت آن به منظور برداشت میوه، برگ، گل یا هر نوع محصول دیگری غیر از چوب، انجام می‌گیرد. با این تعریف علاوه بر درختان میوه، بوته چای، توت نوغان، گل محمدی و... جزو محصولات دائمی مثمر طبقه‌بندی شده‌اند.

محصولات دائمی غیر مثمر

منظور از محصولات دائمی غیر مثمر درختانی هستند که محصول اصلی آن‌ها چوب است.

یافته‌های مهم

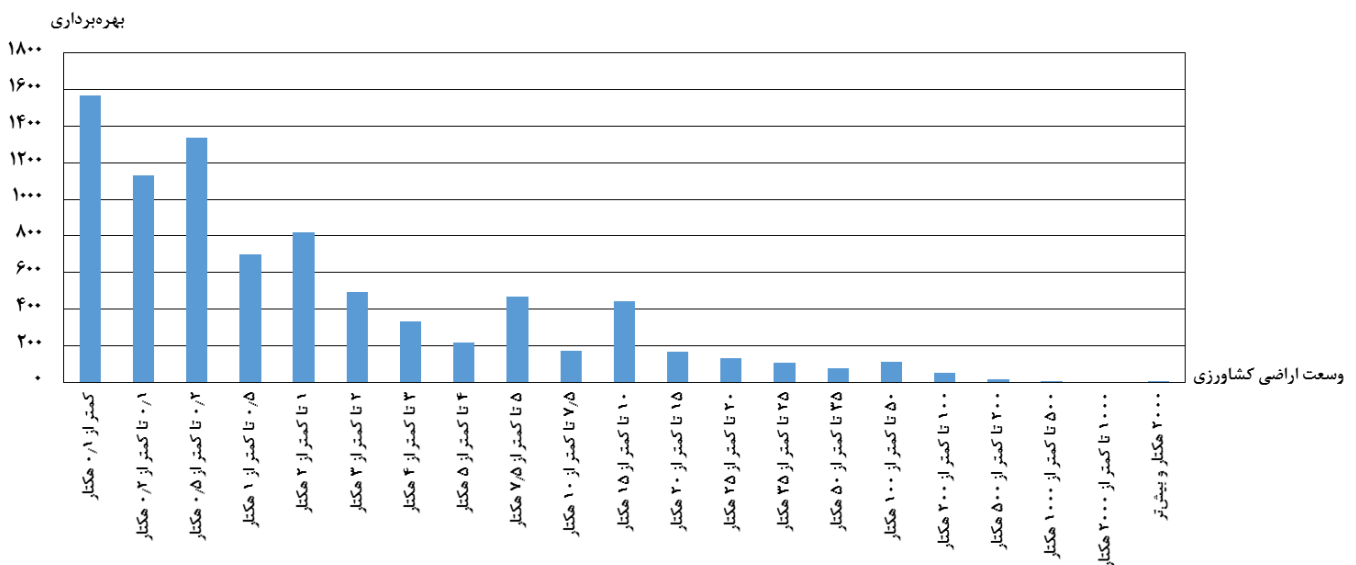
در سرشماری عمومی کشاورزی ۱۳۹۳، تعداد ۱۱۸۳۰ بهره‌بردار در سطح استان شناسایی و فهرست شده است که برای ۹۸ بهره‌بردار به دلایل مختلف، امکان تکمیل پرسشنامه فراهم نشده است (جدول الف). سهم این بخش از بهره‌برداران در نقاط روستایی ۰/۵۳ درصد و در نقاط شهری ۳/۰۳ درصد بوده است. آمارهای این نشریه، اطلاعات بهره‌برداران بدون پرسشنامه را در بر نمی‌گیرد. شایان ذکر است با توجه به تعاریف مربوط، شغل اصلی این بهره‌برداران لزوماً کشاورزی نیست.

جدول الف - سهم بهره‌برداران سرشماری نشده از مجموع بهره‌برداران فهرست شده

شرح	فهرست شده	دارای پرسشنامه	بدون پرسشنامه	
			تعداد	درصد
جمع	۱۱۸۳۰	۱۱۷۳۲	۹۸	۰/۸۳
شهری	۱۴۱۷	۱۳۷۴	۴۳	۳/۰۳
روستایی	۱۰۴۱۳	۱۰۳۵۸	۵۵	۰/۵۳

تعداد بهره‌برداری‌های کشاورزی استان، ۱۱۴۶۷ بهره‌برداری بوده است. از این تعداد ۷۸۲۷ واحد متعلق به خانوارهای معمولی ساکن در آبادی یا شهر مورد آمارگیری، ۳۵۶۲ واحد متعلق به بهره‌برداران غیر ساکن، ۲ واحد متعلق به خانوارهای معمولی غیر ساکن (در حال کوچ) و ۷۶ واحد متعلق به شرکت‌های رسمی و مؤسسه‌های عمومی است. نمودار ۱، فراوانی بهره‌برداری‌های کشاورزی را در طبقات وسعت اراضی کشاورزی نشان می‌دهد.

نمودار ۱ - تعداد بهره‌برداری‌های کشاورزی بر حسب وسعت اراضی کشاورزی



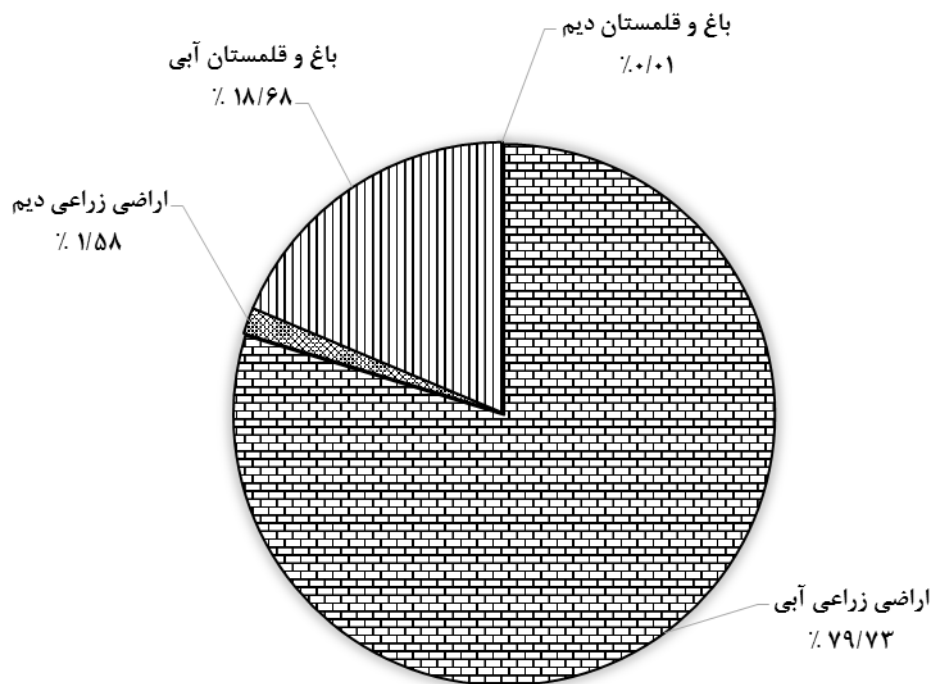
کاربری اراضی کشاورزی

بر اساس نتایج این سرشماری، اراضی کشاورزی استان حدود ۵۳ هزار هکتار است. این اراضی توسط ۸ هزار بهره‌برداری کشاورزی با زمین، مورد استفاده در فعالیت‌های زراعت و باغداری است و سهم هر بهره‌برداری به طور متوسط ۶/۳۴ هکتار می‌شود.

از کل اراضی کشاورزی استان ۹۸/۴۲ درصد، اراضی کشاورزی آبی با میانگین ۶/۲۶ هکتار برای هر بهره‌برداری دارای اراضی آبی و بقیه اراضی کشاورزی دیم با میانگین ۴/۱۶ هکتار برای هر بهره‌برداری دارای اراضی دیم است. از اراضی کشاورزی آبی ۸۱/۰۲ درصد به اراضی زراعی آبی (زیرکشت محصولات سالانه و آیش) و بقیه به اراضی باغ و قلمستان آبی اختصاص دارد. حال آن‌که نسبت اراضی زراعی دیم به کل اراضی کشاورزی دیم برابر با ۹۹/۴۴ درصد است.

توزیع فراوانی بهره‌برداری‌های کشاورزی در طبقات وسعت اراضی کشاورزی، نشان می‌دهد که فراوانی نسبی بهره‌برداری‌های کم‌زمین، زیاد است هر چند که مقدار زمین کشاورزی در اختیار آن‌ها زیاد نیست. نمودار ۲ کاربری اراضی کشاورزی در بهره‌برداری‌های استان را نشان می‌دهد.

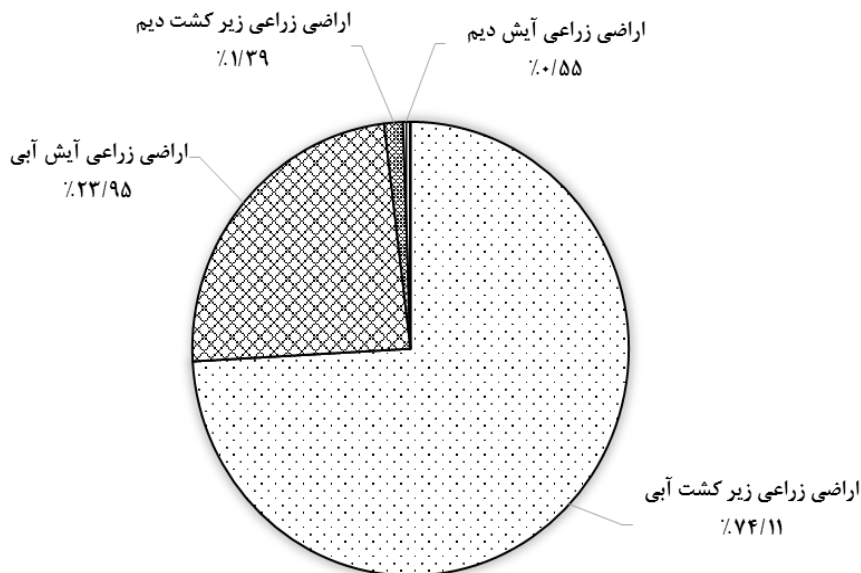
نمودار ۲ - کاربری اراضی کشاورزی



اراضی زراعی

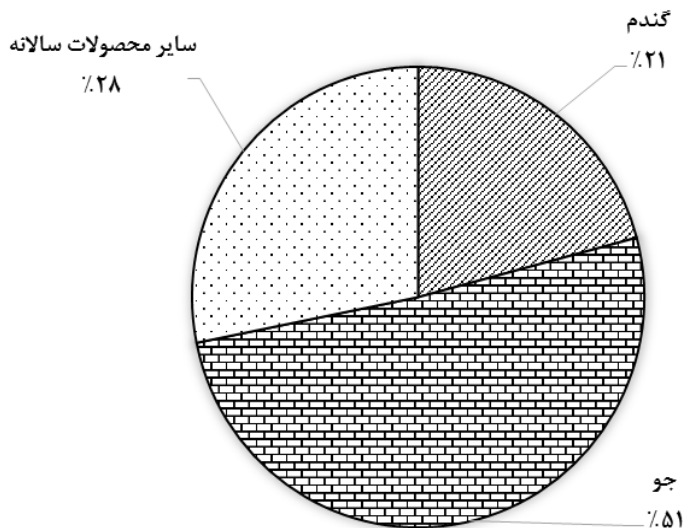
مساحت اراضی زراعی استان ۴۳ هزار هکتار بوده که ۷۵/۵۰ درصد آن زیر کشت محصولات سالانه و بقیه آیش بوده است. مساحت اراضی زراعی آبی استان ۴۲ هزار هکتار بوده که ۷۵/۵۷ درصد آن زیر کشت و بقیه آیش بوده است. مساحت اراضی زراعی دیم استان ۸۳۴ هکتار بوده که ۷۱/۵۶ درصد آن زیر کشت و بقیه آیش بوده است.

نمودار ۳- کاربری اراضی زراعی



تعداد بهره‌برداری‌های کشاورزی که به فعالیت زراعت مشغول بوده‌اند، بدون در نظر گرفتن کشت گلخانه‌ای ۳ هزار واحد است. سطح کاشت زراعت‌های انجام شده در اراضی زراعی (شامل کاشت مجدد) و یا کاشت زیر درختان باغ‌ها ۲۸۳۴۱ هکتار است که ۲۷۷۳۳ هکتار به کشت محصولات سالانه آبی و ۶۰۸ هکتار به کشت محصولات سالانه دیم اختصاص داشته است. از اراضی زیر کشت محصولات سالانه، ۶ هزار هکتار به کشت گندم، ۱۴ هزار هکتار به کشت جو، و بقیه به کشت سایر محصولات سالانه اختصاص داشته است. این استان فاقد بهره‌برداری کشت برنج بوده است. نمودار ۴ سطح کاشت محصولات سالانه را نشان می‌دهد.

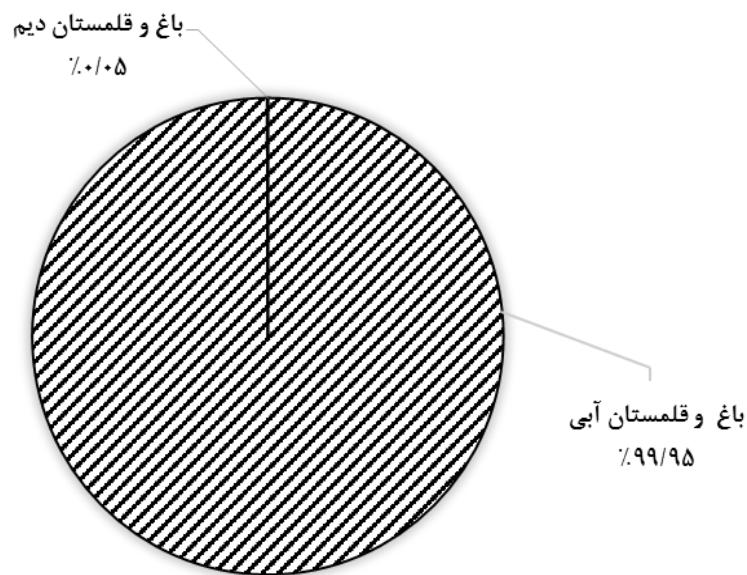
نمودار ۴- سطح کاشت محصولات سالانه



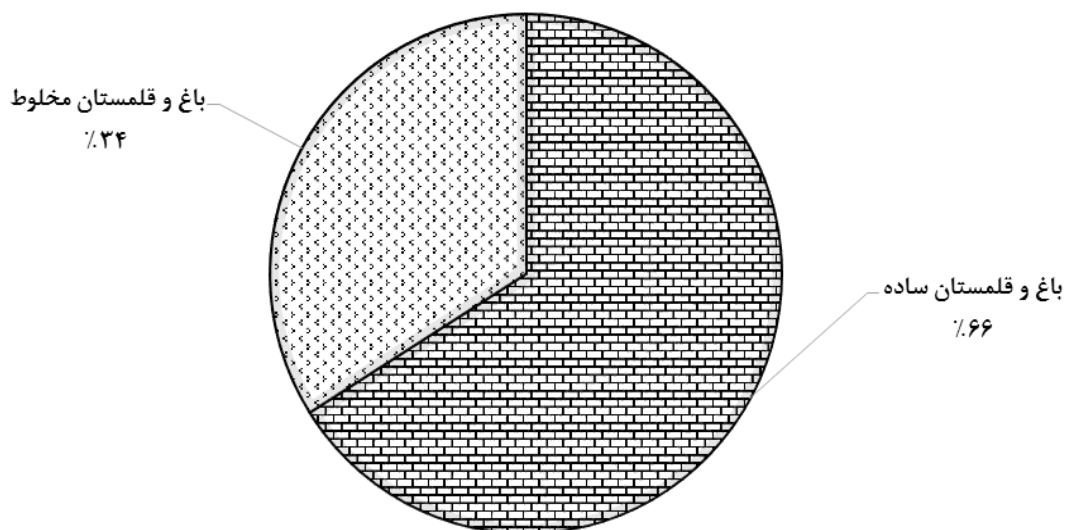
باغ و قلمستان

مساحت باغ و قلمستان استان ۹۸۹۳ هکتار متعلق به ۶۸۲۲ بهره‌برداری است. از این مساحت، ۹۸۸۸ هکتار آبی متعلق به ۶۸۱۳ بهره‌برداری و بقیه به صورت کشت دیم بوده است. بر اساس نتایج حاصل از سرشماری، حدود ۶۵۳۲ هکتار از اراضی باغ و قلمستان استان به صورت باغ ساده (تک‌محصولی) و حدود ۳۳۶۱ هکتار به صورت باغ مخلوط (چند محصولی) بوده است. نمودارهای زیر وضعیت باغ و قلمستان‌های استان به تفکیک آبی و دیم و ساده و مخلوط را نشان می‌دهد.

نمودار ۵- باغ و قلمستان به تفکیک آبی و دیم



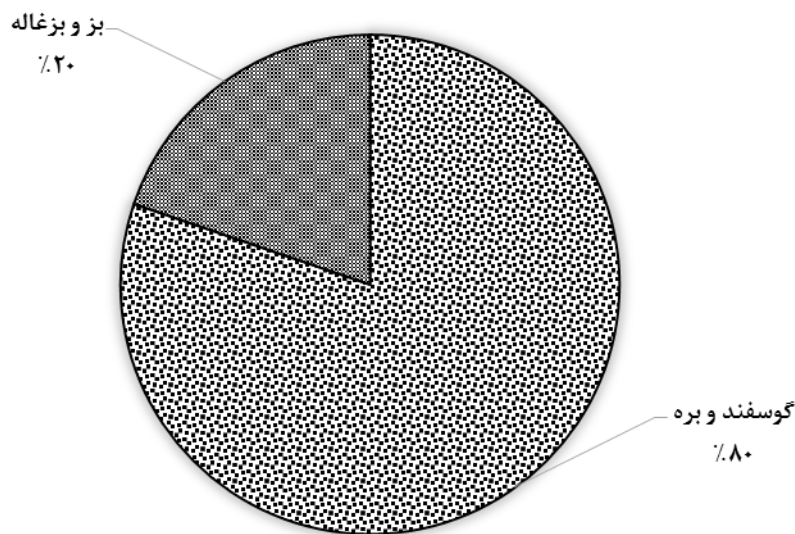
نمودار ۶- باغ و قلمستان به تفکیک ساده و مخلوط



پرورش دام

بر اساس نتایج حاصل از این سرشماری در ۳ هزار بهره‌برداری پرورش دهنده دام سبک جمعاً ۱۸۹ هزار رأس گوسفند و بره و ۴۷ هزار رأس بز و بزغاله نگهداری می‌شود که در حدود ۳۶/۱۵ درصد از این بهره‌برداری‌ها دارای هر دو نوع دام هستند. نمودار ۷ درصد دام سبک را به تفکیک گوسفند و بره و بز و بزغاله نشان می‌دهد.

نمودار ۷- درصد دام سبک به تفکیک گوسفند و بره و بز و بزغاله



۲ هزار از بهره‌برداری‌های کشاورزی استان دارای فعالیت پرورش گاو و گوساله هستند. تعداد گاو و گوساله در این بهره‌برداری‌ها ۶۲ هزار رأس است که ۳۳/۲۶ درصد از آن‌ها ماده هستند. در ۴۲ بهره‌برداری پرورش شتر و بچه شتر جمعاً ۸۵۵ نفر شتر و بچه شتر نگهداری می‌شود. این استان فاقد بهره‌برداری پرورش گاو میش و بچه گاو میش بوده است.

کشت گلخانه‌ای

در استان تعداد ۱۰۰ بهره‌برداری کشاورزی با گلخانه‌هایی به مساحت ۷۸ هکتار به فعالیت کشت محصولات گلخانه‌ای نظیر گل و گیاهان زینتی و انواع محصولات سالانه و دائمی مشغول بوده‌اند.

پرورش طیور به روش سنتی، زنبور عسل و کرم ابریشم

بر اساس نتایج این سرشماری ۳ هزار بهره‌برداری به پرورش طیور به روش سنتی، ۷۵ بهره‌برداری به پرورش زنبور عسل و مشغول بوده‌اند. این استان فاقد بهره‌برداری پرورش کرم ابریشم بوده است.

پرورش ماهی

بر اساس نتایج حاصل از سرشماری تعداد ۵۹ بهره‌برداری به فعالیت پرورش انواع ماهیان گرم آبی و سرد آبی اشتغال داشته‌اند که ۳۳ بهره‌برداری به پرورش فقط ماهیان سرد آبی، ۳۴ بهره‌برداری به پرورش فقط ماهیان گرم آبی و ۸ بهره‌برداری به پرورش هر دو نوع ماهی اشتغال داشته‌اند.

فصل اول

بهره‌برداران و بهره‌برداری‌های کشاورزی

۱- بهره‌برداران فهرست شده و بهره‌برداران سرشماری شده (دارای پرسشنامه) بر حسب نوع بهره‌بردار و شهرستان

خانوار معمولی ساکن		جمع		شهرستان
سرشماری شده	فهرست شده	سرشماری شده	فهرست شده	
۱۰۹۲	۸۱۷۸	۱۱۷۳۲	۱۱۸۳۰	قم.....
۸۰۹۲	۸۱۷۸	۱۱۷۳۲	۱۱۸۳۰	قم.....

شرکت رسمی / مؤسسه‌ی عمومی		خانوار معمولی غیر ساکن		بهره‌بردار غیر ساکن		شهرستان
سرشماری شده	فهرست شده	سرشماری شده	فهرست شده	سرشماری شده	فهرست شده	
۷۶	۷۶	۲	۲	۳۵۶۲	۳۵۷۴	قم.....
۷۶	۷۶	۲	۲	۳۵۶۲	۳۵۷۴	قم.....

۲- بهره‌برداری‌های کشاورزی بر حسب نوع بهره‌بردار و شهرستان

خانوار معمولی ساکن		جمع		شهرستان
بی‌زمین	کل	بی‌زمین	کل	
۲۲۳۳	۷۸۲۷	۳۱۲۱	۱۱۴۶۷	قم.....
۲۲۳۳	۷۸۲۷	۳۱۲۱	۱۱۴۶۷	قم.....

شرکت رسمی / مؤسسه‌ی عمومی		خانوار معمولی غیر ساکن		بهره‌بردار غیر ساکن		شهرستان
بی‌زمین	کل	بی‌زمین	کل	بی‌زمین	کل	
۱۰	۷۶	۲	۲	۸۷۶	۳۵۶۲	قم.....
۱۰	۷۶	۲	۲	۸۷۶	۳۵۶۲	قم.....

۳- بهره‌برداری‌های کشاورزی متعلق به اشخاص حقیقی بر حسب نوع و سن بهره‌بردار

خانوار معمولی غیر ساکن		بهره‌بردار غیر ساکن		خانوار معمولی ساکن		جمع		سن بهره‌بردار
بی‌زمین	کل	بی‌زمین	کل	بی‌زمین	کل	بی‌زمین	کل	
۲	۲	۱۷۶	۳۵۶۲	۲۲۳۳	۷۸۲۷	۳۱۱۱	۱۱۳۹۱	جمع.....
۰	۰	۰	۰	۱	۱	۱	۱	کمتر از ۱۵ ساله
۰	۰	۰	۱	۲	۳	۲	۴	۱۵-۱۹ ساله
۰	۰	۷	۱۷	۳۴	۶۷	۴۱	۸۴	۲۰-۲۴ ساله
۰	۰	۶۳	۹۵	۱۵۶	۲۷۶	۲۱۹	۳۷۱	۲۵-۲۹ ساله
۰	۰	۱۲۳	۲۲۳	۲۸۱	۵۴۸	۴۰۴	۷۷۱	۳۰-۳۴ ساله
۰	۰	۱۱۷	۲۳۴	۳۱۴	۶۴۴	۴۳۱	۸۷۸	۳۵-۳۹ ساله
۱	۱	۱۱۶	۳۶۳	۳۳۱	۷۹۶	۴۴۸	۱۱۶۰	۴۰-۴۴ ساله
۰	۰	۹۵	۴۳۹	۲۶۱	۷۴۱	۳۵۶	۱۱۸۰	۴۵-۴۹ ساله
۰	۰	۱۳۲	۶۱۰	۲۹۳	۱۰۵۳	۴۲۵	۱۶۶۳	۵۰-۵۴ ساله
۱	۱	۸۳	۴۵۵	۱۷۹	۷۷۶	۲۶۳	۱۲۳۲	۵۵-۵۹ ساله
۰	۰	۶۸	۴۱۴	۱۴۳	۸۳۱	۲۱۱	۱۲۴۵	۶۰-۶۴ ساله
۰	۰	۳۵	۲۳۱	۶۸	۴۲۳	۱۰۳	۶۵۴	۶۵-۶۹ ساله
۰	۰	۱۸	۲۲۲	۶۶	۵۶۷	۸۴	۷۸۹	۷۰-۷۴ ساله
۰	۰	۱۰	۱۱۵	۴۹	۴۵۰	۵۹	۵۶۵	۷۵-۷۹ ساله
۰	۰	۹	۱۴۳	۵۷	۶۵۰	۶۶	۷۹۳	۸۰ ساله و بیش تر

۴- بهره‌برداری‌های کشاورزی متعلق به اشخاص حقیقی بر حسب وضع سواد، مدرک تحصیلی بهره‌بردار و شهرستان

باسواد بر حسب مدرک تحصیلی					بی‌سواد	شهرستان
فوق دیپلم و بالاتر غیر کشاورزی	فوق دیپلم و بالاتر کشاورزی	راهنمایی، متوسطه و پیش‌دانشگاهی	ابتدایی و غیر رسمی	جمع		
۶۵۶	۱۵۰	۳۱۲۵	۴۹۴۰	۸۸۷۰	۲۵۲۱	قم.....
۶۵۶	۱۵۰	۳۱۲۵	۴۹۴۰	۸۸۷۰	۲۵۲۱	قم.....

۵- بهره‌برداری‌های کشاورزی متعلق به اشخاص حقیقی بر حسب وضع سواد، مدرک تحصیلی بهره‌بردار و وسعت اراضی کشاورزی

باسواد بر حسب مدرک تحصیلی					بی‌سواد	وسعت اراضی کشاورزی
فوق‌دیپلم و بالاتر غیر کشاورزی	فوق‌دیپلم و بالاتر کشاورزی	راهنمایی، متوسطه و پیش‌دانشگاهی	ابتدایی و غیر رسمی	جمع		
۶۵۶	۱۵۰	۳۱۲۵	۴۹۴۰	۸۸۷۰	۲۵۲۱	جمع
۱۳۷	۷۴	۹۷۳	۱۳۱۷	۲۵۰۱	۶۱۰	بدون زمین
۳۳۱	۳۷	۱۲۰۲	۱۹۹۱	۳۵۶۱	۱۱۶۰	جمع کمتر از ۱ هکتار
۱۲۴	۱۴	۴۰۷	۶۲۳	۱۱۶۷	۳۹۱	کمتر از ۰/۱ هکتار
۷۷	۷	۲۹۸	۴۷۱	۸۵۳	۲۷۷	۰/۱ تا کمتر از ۰/۲ هکتار
۸۶	۸	۳۱۲	۵۹۰	۹۹۵	۳۴۱	۰/۲ تا کمتر از ۰/۵ هکتار
۴۵	۸	۱۸۶	۳۰۷	۵۴۶	۱۵۲	۰/۵ تا کمتر از ۱ هکتار
۱۰۰	۱۵	۵۰۳	۸۰۰	۱۴۱۸	۴۳۴	جمع ۱ تا کمتر از ۵ هکتار
۵۸	۴	۲۱۱	۳۵۰	۶۲۴	۱۹۱	۱ تا کمتر از ۲ هکتار
۱۷	۴	۱۳۳	۲۱۰	۳۶۵	۱۲۵	۲ تا کمتر از ۳ هکتار
۱۷	۳	۱۰۱	۱۴۶	۲۵۷	۷۵	۳ تا کمتر از ۴ هکتار
۸	۴	۵۷	۱۰۵	۱۷۳	۴۳	۴ تا کمتر از ۵ هکتار
۳۸	۱۷	۲۹۵	۶۳۱	۹۸۱	۲۵۷	جمع ۵ تا کمتر از ۲۰ هکتار
۱۲	۸	۱۲۴	۲۲۰	۳۶۴	۱۰۰	۵ تا کمتر از ۷/۵ هکتار
۵	۳	۴۳	۸۴	۱۳۵	۳۷	۷/۵ تا کمتر از ۱۰ هکتار
۱۶	۳	۹۵	۲۳۹	۳۵۲	۸۸	۱۰ تا کمتر از ۱۵ هکتار
۶	۳	۳۴	۸۹	۱۳۱	۳۳	۱۵ تا کمتر از ۲۰ هکتار
۲۸	۶	۹۹	۱۳۵	۲۶۸	۳۶	جمع ۲۰ تا کمتر از ۵۰ هکتار
۱۲	۲	۳۶	۶۱	۱۱۱	۱۵	۲۰ تا کمتر از ۲۵ هکتار
۹	۲	۳۰	۴۷	۸۹	۱۵	۲۵ تا کمتر از ۳۵ هکتار
۷	۱	۳۳	۲۷	۶۸	۷	۳۵ تا کمتر از ۵۰ هکتار
۲۲	۲	۵۲	۶۶	۱۴۲	۲۴	جمع ۵۰ هکتار و بیش‌تر
۱۳	۱	۳۴	۴۳	۹۰	۱۴	۵۰ تا کمتر از ۱۰۰ هکتار
۶	۱	۱۵	۱۸	۳۹	۸	۱۰۰ تا کمتر از ۲۰۰ هکتار
۳	۰	۲	۵	۱۰	۲	۲۰۰ تا کمتر از ۵۰۰ هکتار
۰	۰	۱	۰	۱	۰	۵۰۰ تا کمتر از ۱۰۰۰ هکتار
۰	۰	۰	۰	۰	۰	۱۰۰۰ تا کمتر از ۲۰۰۰ هکتار
۰	۰	۰	۱	۱	۰	۲۰۰۰ هکتار و بیش‌تر

۶- بهره‌برداری‌های کشاورزی متعلق به اشخاص حقیقی بر حسب وضع سواد، مدرک تحصیلی و سن بهره‌بردار

باسواد بر حسب مدرک تحصیلی					بی‌سواد	سن بهره‌بردار
فوق دیپلم و بالاتر غیر کشاورزی	فوق دیپلم و بالاتر کشاورزی	راهنمایی، متوسطه و پیش‌دانشگاهی	ابتدایی و غیر رسمی	جمع		
۶۵۶	۱۵۰	۳۱۲۵	۴۹۴۰	۱۱۱۷۰	۲۵۲۱	جمع.....
۰	۰	۰	۱	۱	۰	کمتر از ۱۵ ساله
۰	۰	۳	۰	۳	۱	۱۵-۱۹ ساله
۱۰	۲	۵۲	۲۱	۸۴	۰	۲۰-۲۴ ساله
۳۳	۱۵	۲۳۷	۸۱	۳۶۵	۶	۲۵-۲۹ ساله
۶۸	۳۴	۴۴۷	۲۰۶	۷۵۵	۱۶	۳۰-۳۴ ساله
۶۳	۳۳	۴۲۳	۳۲۲	۸۴۰	۳۸	۳۵-۳۹ ساله
۹۰	۱۵	۴۴۷	۵۴۳	۱۰۹۶	۶۴	۴۰-۴۴ ساله
۹۹	۱۹	۴۱۹	۵۶۳	۱۱۰۰	۸۱	۴۵-۴۹ ساله
۱۰۵	۱۱	۴۵۰	۸۶۹	۱۴۳۶	۲۲۷	۵۰-۵۴ ساله
۸۱	۹	۲۸۳	۶۳۴	۱۰۰۶	۲۲۶	۵۵-۵۹ ساله
۵۲	۷	۱۹۸	۶۳۲	۸۸۹	۳۵۶	۶۰-۶۴ ساله
۲۰	۴	۷۲	۳۰۵	۴۰۱	۲۵۳	۶۵-۶۹ ساله
۱۴	۰	۵۱	۳۱۷	۳۸۲	۴۰۶	۷۰-۷۴ ساله
۱۴	۱	۲۳	۱۹۹	۲۳۷	۳۲۸	۷۵-۷۹ ساله
۹	۰	۲۰	۲۴۶	۲۷۵	۵۱۸	۸۰ ساله و بیش تر

فصل دوم

کاربری اراضی کشاورزی

۷- بهره‌برداری‌های کشاورزی بر حسب نوع فعالیت و شهرستان

شهرستان	زراعت	باغداری ^(۱)	کشت گلخانه‌ای	پرورش طیور به‌روش سنتی	پرورش زنبور عسل	پرورش دام سنگین	پرورش دام سبک	پرورش کرم ابریشم	پرورش ماهی
قم.....	۳۴۱۸	۶۸۴۰	۱۰۰	۲۸۷۴	۷۵	۲۰۹۷	۳۱۵۲	۰	۵۹
قم.....	۳۴۱۸	۶۸۴۰	۱۰۰	۲۸۷۴	۷۵	۲۰۹۷	۳۱۵۲	۰	۵۹

(۱) بهره‌برداری‌هایی که باغ ندارند ولی درختان پراکنده دارند، در این جا به عنوان بهره‌برداری دارای فعالیت باغداری به حساب آمده‌اند.

۸- تعداد و مساحت بهره‌برداری‌های با زمین بر حسب شهرستان (بهره‌برداری - هکتار)

شهرستان	کل		اراضی زراعی		باغ و قلمستان	
	تعداد	مساحت	تعداد	مساحت	تعداد	مساحت
قم.....	۸۳۴۶	۵۲۹۴۶	۳۴۱۲	۴۳۰۵۳	۶۸۲۲	۹۸۹۳
قم.....	۸۳۴۶	۵۲۹۴۶	۳۴۱۲	۴۳۰۵۳	۶۸۲۲	۹۸۹۳

۹- تعداد و مساحت بهره‌برداری‌های با زمین بر حسب وسعت اراضی کشاورزی (بهره‌برداری - هکتار)

باغ و قلمستان		اراضی زراعی		کل		وسعت اراضی کشاورزی
مساحت	تعداد	مساحت	تعداد	مساحت	تعداد	
۹۱۹۳	۶۱۲۲	۴۳۰۵۳	۳۴۱۲	۵۲۹۴۶	۱۳۴۶	جمع
۸۵۵	۴۵۸۰	۱۶۱	۶۴۱	۱۰۱۶	۴۷۴۰	جمع کمتر از ۱ هکتار
۷۶	۱۵۴۲	۲	۶۰	۷۸	۱۵۷۰	کمتر از ۰/۱ هکتار
۱۳۳	۱۰۹۲	۱۰	۱۱۸	۱۴۳	۱۱۳۲	۰/۱ تا کمتر از ۰/۲ هکتار
۳۲۸	۱۲۹۷	۴۹	۲۴۳	۳۷۷	۱۳۳۸	۰/۲ تا کمتر از ۰/۵ هکتار
۳۱۸	۶۴۹	۹۹	۲۲۰	۴۱۷	۷۰۰	۰/۵ تا کمتر از ۱ هکتار
۱۶۵۸	۱۴۲۷	۲۲۷۸	۱۱۳۴	۳۹۳۵	۱۸۶۵	جمع ۱ تا کمتر از ۵ هکتار
۶۰۱	۶۹۵	۳۴۴	۳۵۴	۹۴۵	۸۱۹	۱ تا کمتر از ۲ هکتار
۴۳۹	۳۶۴	۶۱۶	۳۳۸	۱۰۵۴	۴۹۴	۲ تا کمتر از ۳ هکتار
۳۴۹	۲۲۵	۶۹۳	۲۶۱	۱۰۴۲	۳۳۴	۳ تا کمتر از ۴ هکتار
۲۶۹	۱۴۲	۶۲۵	۱۸۱	۸۹۵	۲۱۸	۴ تا کمتر از ۵ هکتار
۱۷۸۰	۵۸۳	۹۹۸۵	۱۱۶۸	۱۱۷۶۵	۱۲۴۸	جمع ۵ تا کمتر از ۲۰ هکتار
۵۱۲	۲۴۷	۲۲۲۲	۴۳۱	۲۷۳۴	۴۶۶	۵ تا کمتر از ۷/۵ هکتار
۲۶۶	۹۰	۱۱۶۰	۱۶۰	۱۴۲۶	۱۷۲	۷/۵ تا کمتر از ۱۰ هکتار
۵۷۳	۱۵۹	۴۳۴۰	۴۱۸	۴۹۱۳	۴۴۳	۱۰ تا کمتر از ۱۵ هکتار
۴۲۸	۸۷	۲۲۶۳	۱۵۹	۲۶۹۲	۱۶۷	۱۵ تا کمتر از ۲۰ هکتار
۱۰۰۱	۱۳۲	۷۸۲۱	۲۹۹	۸۸۲۲	۳۱۱	جمع ۲۰ تا کمتر از ۵۰ هکتار
۳۱۴	۴۹	۲۳۸۲	۱۲۲	۲۶۹۵	۱۲۹	۲۰ تا کمتر از ۲۵ هکتار
۲۷۵	۴۴	۲۷۳۲	۱۰۱	۳۰۰۸	۱۰۴	۲۵ تا کمتر از ۳۵ هکتار
۴۱۲	۳۹	۲۷۰۷	۷۵	۳۱۱۹	۷۷	۳۵ تا کمتر از ۵۰ هکتار
۴۵۹۹	۱۰۱	۲۲۸۰۹	۱۷۰	۲۷۴۰۹	۱۸۱	جمع ۵۰ هکتار و بیش‌تر
۹۴۲	۵۶	۶۲۹۸	۱۰۵	۷۲۴۰	۱۰۹	۵۰ تا کمتر از ۱۰۰ هکتار
۱۱۹۱	۲۹	۵۵۲۸	۴۷	۶۷۱۹	۵۱	۱۰۰ تا کمتر از ۲۰۰ هکتار
۱۰۴۷	۱۲	۳۰۲۸	۱۵	۴۰۷۵	۱۶	۲۰۰ تا کمتر از ۵۰۰ هکتار
۱۱۵۰	۲	۵۲۵	۱	۱۶۷۵	۳	۵۰۰ تا کمتر از ۱۰۰۰ هکتار
.	۱۰۰۰ تا کمتر از ۲۰۰۰ هکتار
۲۷۰	۲	۷۴۳۰	۲	۷۷۰۰	۲	۲۰۰۰ هکتار و بیش‌تر

۱۰- تعداد و مساحت بهره‌برداری‌های با زمین بر حسب سن بهره‌بردار (بهره‌برداری - هکتار)

باغ و قلمستان		اراضی زراعی		کل		سن بهره‌بردار
مساحت	تعداد	مساحت	تعداد	مساحت	تعداد	
۷۲۷۵	۶۷۶۱	۳۹۳۵۱	۳۳۹۵	۴۶۶۳۴	۱۲۱۰	جمع
.	کمتر از ۱۵ ساله
۱	۲	.	.	۱	۲	۱۵-۱۹ ساله
۴۲	۲۶	۲۲۲	۲۵	۲۶۴	۴۳	۲۰-۲۴ ساله
۹۳	۱۰۴	۵۶۸	۸۲	۶۶۱	۱۵۲	۲۵-۲۹ ساله
۲۸۱	۲۶۱	۱۷۸۰	۱۹۶	۲۰۶۱	۳۶۸	۳۰-۳۴ ساله
۳۲۵	۳۱۳	۲۶۶۲	۲۲۶	۲۹۸۶	۴۴۷	۳۵-۳۹ ساله
۶۰۱	۵۳۴	۳۳۵۳	۳۱۸	۳۹۵۴	۷۱۲	۴۰-۴۴ ساله
۶۴۷	۶۵۶	۳۵۲۵	۳۲۹	۴۱۷۱	۸۲۴	۴۵-۴۹ ساله
۱۲۶۰	۹۷۵	۹۷۴۱	۵۴۵	۱۱۰۰۱	۱۲۳۸	۵۰-۵۴ ساله
۱۰۰۲	۷۹۶	۴۸۹۴	۳۹۹	۵۸۹۶	۹۷۰	۵۵-۵۹ ساله
۱۰۰۷	۸۹۵	۴۷۲۱	۴۱۰	۵۷۲۸	۱۰۳۴	۶۰-۶۴ ساله
۵۶۵	۴۷۹	۱۶۳۲	۲۰۳	۲۱۹۶	۵۵۲	۶۵-۶۹ ساله
۶۷۳	۶۱۰	۲۹۲۸	۲۶۹	۳۶۰۱	۷۰۵	۷۰-۷۴ ساله
۳۰۶	۴۵۰	۲۰۷۲	۱۷۲	۲۳۷۹	۵۰۶	۷۵-۷۹ ساله
۴۷۳	۶۶۰	۱۲۶۱	۲۲۱	۱۷۳۳	۷۲۸	۸۰ ساله و بیش تر

۱۱- تعداد و مساحت بهره‌برداری‌های با زمین آبی بر حسب شهرستان (بهره‌برداری - هکتار)

شهرستان		کل		اراضی زراعی آبی		باغ و قلمستان آبی	
		مساحت	تعداد	مساحت	تعداد	مساحت	تعداد
قم	۵۲۱۰۷	۳۳۱۱	۴۲۲۱۹	۶۸۱۳	۹۱۱۱۱	
قم	۵۲۱۰۷	۳۳۱۱	۴۲۲۱۹	۶۸۱۳	۹۱۱۱۱	

۱۲- تعداد و مساحت بهره‌برداری‌های با زمین دیم بر حسب شهرستان (بهره‌برداری - هکتار)

شهرستان		کل		اراضی زراعی دیم		باغ و قلمستان دیم	
		مساحت	تعداد	مساحت	تعداد	مساحت	تعداد
قم	۱۳۹	۱۹۳	۱۳۴	۹	۵	
قم	۱۳۹	۱۹۳	۱۳۴	۹	۵	

۱۳- تعداد و مساحت بهره‌برداری‌های دارای اراضی زراعی بر حسب شهرستان (بهره‌برداری - هکتار)

شهرستان		کل		زیر کشت		آیش	
		مساحت	تعداد	مساحت	تعداد	مساحت	تعداد
قم	۴۳۰۵۳	۳۱۰۱	۳۲۵۰۳	۱۳۸۲	۱۰۵۵۰	
قم	۴۳۰۵۳	۳۱۰۱	۳۲۵۰۳	۱۳۸۲	۱۰۵۵۰	

۱۴- تعداد و مساحت بهره‌برداری‌های دارای اراضی زراعی بر حسب وسعت اراضی کشاورزی (بهره‌برداری - هکتار)

آیش		زیر کشت		کل		وسعت اراضی کشاورزی
مساحت	تعداد	مساحت	تعداد	مساحت	تعداد	
۱۰۵۵۰	۱۳۸۲	۳۲۵۰۳	۳۱۰۱	۴۳۰۵۳	۳۴۱۲	جمع
۴۵	۲۱۴	۱۱۶	۴۷۸	۱۶۱	۶۴۱	جمع کمتر از ۱ هکتار
۱	۱۵	۲	۴۶	۲	۶۰	کمتر از ۰/۱ هکتار
۴	۳۹	۶	۸۴	۱۰	۱۱۸	۰/۱ تا کمتر از ۰/۲ هکتار
۱۶	۸۸	۳۳	۱۷۸	۴۹	۲۴۳	۰/۲ تا کمتر از ۰/۵ هکتار
۲۵	۷۲	۷۴	۱۷۰	۹۹	۲۲۰	۰/۵ تا کمتر از ۱ هکتار
۴۲۷	۳۰۱	۱۸۵۱	۱۰۲۵	۲۲۷۸	۱۱۳۴	جمع ۱ تا کمتر از ۵ هکتار
۶۴	۸۶	۲۸۰	۳۱۵	۳۴۴	۳۵۴	۱ تا کمتر از ۲ هکتار
۱۲۶	۹۴	۴۹۰	۲۹۵	۶۱۶	۳۳۸	۲ تا کمتر از ۳ هکتار
۱۱۷	۶۳	۵۷۶	۲۴۳	۶۹۳	۲۶۱	۳ تا کمتر از ۴ هکتار
۱۲۰	۵۹	۵۰۵	۱۷۱	۶۲۵	۱۸۱	۴ تا کمتر از ۵ هکتار
۲۲۶۴	۵۸۱	۷۷۲۱	۱۱۳۸	۹۹۸۵	۱۱۶۸	جمع ۵ تا کمتر از ۲۰ هکتار
۴۵۰	۱۷۴	۱۷۷۲	۴۱۴	۲۲۲۲	۴۳۱	۵ تا کمتر از ۷/۵ هکتار
۲۰۶	۶۴	۹۵۴	۱۵۶	۱۱۶۰	۱۶۰	۷/۵ تا کمتر از ۱۰ هکتار
۱۰۹۹	۲۵۶	۳۲۴۱	۴۱۳	۴۳۴۰	۴۱۸	۱۰ تا کمتر از ۱۵ هکتار
۵۰۹	۸۷	۱۷۵۵	۱۵۶	۲۲۶۳	۱۵۹	۱۵ تا کمتر از ۲۰ هکتار
۱۷۸۵	۱۷۰	۶۰۳۵	۲۹۵	۷۸۲۱	۲۹۹	جمع ۲۰ تا کمتر از ۵۰ هکتار
۶۰۵	۷۰	۱۷۷۶	۱۲۰	۲۳۸۲	۱۲۲	۲۰ تا کمتر از ۲۵ هکتار
۵۸۲	۵۹	۲۱۵۰	۱۰۰	۲۷۳۲	۱۰۱	۲۵ تا کمتر از ۳۵ هکتار
۵۹۸	۴۱	۲۱۰۹	۷۴	۲۷۰۷	۷۵	۳۵ تا کمتر از ۵۰ هکتار
۶۰۲۹	۱۱۶	۱۶۷۸۰	۱۶۵	۲۲۸۰۹	۱۷۰	جمع ۵۰ هکتار و بیش تر
۲۰۰۸	۷۴	۴۲۹۰	۱۰۲	۶۲۹۸	۱۰۵	۵۰ تا کمتر از ۱۰۰ هکتار
۱۶۰۷	۳۳	۳۹۲۱	۴۵	۵۵۲۸	۴۷	۱۰۰ تا کمتر از ۲۰۰ هکتار
۴۶۴	۸	۲۵۶۴	۱۵	۳۰۲۸	۱۵	۲۰۰ تا کمتر از ۵۰۰ هکتار
۲۵۰	۱	۲۷۵	۱	۵۲۵	۱	۵۰۰ تا کمتر از ۱۰۰۰ هکتار
.	۱۰۰۰ تا کمتر از ۲۰۰۰ هکتار
۱۷۰۰	۱	۵۷۳۰	۲	۷۴۳۰	۲	۲۰۰۰ هکتار و بیش تر

۱۵- تعداد و مساحت بهره‌برداری‌های دارای اراضی زراعی بر حسب وسعت اراضی زراعی (بهره‌برداری - هکتار)

آیش		زیر کشت		کل		وسعت اراضی زراعی
مساحت	تعداد	مساحت	تعداد	مساحت	تعداد	
۱۰۵۵۰	۱۳۸۲	۳۲۵۰۳	۳۱۰۱	۴۳۰۵۳	۳۴۱۲	جمع
۶۰	۲۴۷	۱۳۹	۵۴۶	۲۰۰	۷۲۸	جمع کمتر از ۱ هکتار
۲	۳۷	۴	۱۳۳	۶	۱۶۸	کمتر از ۰/۱ هکتار
۷	۶۰	۱۱	۹۶	۱۹	۱۴۷	۰/۱ تا کمتر از ۰/۲ هکتار
۲۵	۹۸	۴۷	۱۷۶	۷۲	۲۴۴	۰/۲ تا کمتر از ۰/۵ هکتار
۲۶	۵۱	۷۷	۱۴۲	۱۰۳	۱۷۰	۰/۵ تا کمتر از ۱ هکتار
۵۰۴	۳۱۷	۲۱۱۶	۱۰۶۵	۲۶۲۰	۱۱۶۷	جمع ۱ تا کمتر از ۵ هکتار
۸۰	۹۰	۳۵۰	۳۴۶	۴۳۰	۳۸۸	۱ تا کمتر از ۲ هکتار
۱۵۵	۱۰۲	۵۷۱	۳۱۶	۷۲۷	۳۵۲	۲ تا کمتر از ۳ هکتار
۱۴۰	۶۸	۶۵۳	۲۴۴	۷۹۳	۲۶۱	۳ تا کمتر از ۴ هکتار
۱۲۸	۵۸	۵۴۲	۱۶۱	۶۷۰	۱۶۶	۴ تا کمتر از ۵ هکتار
۲۲۳۲	۵۴۲	۷۷۰۱	۱۰۵۴	۹۹۳۳	۱۰۷۳	جمع ۵ تا کمتر از ۲۰ هکتار
۴۶۹	۱۵۸	۱۸۵۸	۳۸۸	۲۳۲۷	۴۰۱	۵ تا کمتر از ۷/۵ هکتار
۱۸۶	۵۶	۹۳۸	۱۳۴	۱۱۲۴	۱۳۶	۷/۵ تا کمتر از ۱۰ هکتار
۱۱۲۲	۲۵۶	۳۳۴۳	۴۰۷	۴۴۶۵	۴۱۰	۱۰ تا کمتر از ۱۵ هکتار
۴۵۶	۷۲	۱۵۶۱	۱۲۶	۲۰۱۷	۱۲۷	۱۵ تا کمتر از ۲۰ هکتار
۱۹۴۳	۱۷۱	۶۲۴۷	۲۸۷	۸۱۹۰	۲۹۲	جمع ۲۰ تا کمتر از ۵۰ هکتار
۵۸۹	۶۵	۱۸۰۳	۱۱۳	۲۳۹۲	۱۱۶	۲۰ تا کمتر از ۲۵ هکتار
۷۲۶	۶۵	۲۳۸۲	۱۰۷	۳۱۰۸	۱۰۹	۲۵ تا کمتر از ۳۵ هکتار
۶۲۸	۴۱	۲۰۶۲	۶۷	۲۶۹۰	۶۷	۳۵ تا کمتر از ۵۰ هکتار
۵۸۱۰	۱۰۴	۱۶۳۰۰	۱۴۸	۲۲۱۱۰	۱۵۲	جمع ۵۰ هکتار و بیش تر
۱۹۱۴	۶۵	۴۳۲۰	۹۳	۶۲۳۴	۹۶	۵۰ تا کمتر از ۱۰۰ هکتار
۱۴۸۲	۳۰	۳۶۴۷	۴۰	۵۱۲۹	۴۱	۱۰۰ تا کمتر از ۲۰۰ هکتار
۴۶۴	۸	۲۳۲۸	۱۲	۲۷۹۲	۱۲	۲۰۰ تا کمتر از ۵۰۰ هکتار
۲۵۰	۱	۲۷۵	۱	۵۲۵	۱	۵۰۰ تا کمتر از ۱۰۰۰ هکتار
.	۱۰۰۰ تا کمتر از ۲۰۰۰ هکتار
۱۷۰۰	۱	۵۷۳۰	۲	۷۴۳۰	۲	۲۰۰۰ هکتار و بیش تر

۱۶- تعداد و مساحت بهره‌برداری‌های دارای اراضی زراعی بر حسب سن بهره‌بردار (بهره‌برداری - هکتار)

آیش		زیر کشت		کل		سن بهره‌بردار
مساحت	تعداد	مساحت	تعداد	مساحت	تعداد	
۱۶۰۸	۱۳۷۴	۳۰۷۵۰	۳۰۸۴	۳۹۳۵۱	۳۳۹۵	جمع
.	کمتر از ۱۵ ساله
.	۱۵-۱۹ ساله
۷۸	۷	۱۴۴	۲۴	۲۲۲	۲۵	۲۰-۲۴ ساله
۱۰۸	۳۰	۴۶۰	۷۷	۵۶۸	۸۲	۲۵-۲۹ ساله
۳۱۰	۶۴	۱۴۷۰	۱۸۶	۱۷۸۰	۱۹۶	۳۰-۳۴ ساله
۶۰۶	۹۰	۲۰۵۵	۲۱۰	۲۶۶۲	۲۲۶	۳۵-۳۹ ساله
۷۳۸	۱۳۹	۲۶۱۵	۲۹۲	۳۳۵۳	۳۱۸	۴۰-۴۴ ساله
۹۰۲	۱۲۸	۲۶۲۳	۳۰۷	۳۵۲۵	۳۲۹	۴۵-۴۹ ساله
۱۳۹۰	۲۱۹	۸۳۵۱	۵۰۲	۹۷۴۱	۵۴۵	۵۰-۵۴ ساله
۱۳۸۱	۱۶۵	۳۵۱۳	۳۶۵	۴۸۹۴	۳۹۹	۵۵-۵۹ ساله
۱۱۲۰	۱۶۱	۳۶۰۱	۳۶۵	۴۷۲۱	۴۱۰	۶۰-۶۴ ساله
۴۵۱	۹۶	۱۱۸۱	۱۸۸	۱۶۳۲	۲۰۲	۶۵-۶۹ ساله
۸۷۰	۱۱۳	۲۰۵۸	۲۴۲	۲۹۲۸	۲۶۹	۷۰-۷۴ ساله
۳۶۶	۷۹	۱۷۰۷	۱۴۶	۲۰۷۲	۱۷۲	۷۵-۷۹ ساله
۲۸۸	۸۴	۹۷۲	۱۷۹	۱۲۶۱	۲۲۱	۸۰ ساله و بیش تر

۱۷- تعداد و مساحت بهره‌برداری‌های دارای اراضی زراعی آبی بر حسب شهرستان (بهره‌برداری - هکتار)

شهرستان	کل		زیر کشت		آبش	
	تعداد	مساحت	تعداد	مساحت	تعداد	مساحت
قم.....	۳۳۱۱	۴۲۲۱۹	۳۰۱۲	۳۱۹۰۶	۱۳۲۵	۱۰۳۱۳
قم.....	۳۳۱۱	۴۲۲۱۹	۳۰۱۲	۳۱۹۰۶	۱۳۲۵	۱۰۳۱۳

۱۸- تعداد و مساحت اراضی زراعی بهره‌برداری‌ها به تفکیک آبی و دیم بر حسب شهرستان (بهره‌برداری - هکتار)

شهرستان	جمع		فقط آبی	
	تعداد	مساحت	تعداد	مساحت
قم.....	۳۴۱۲	۴۳۰۵۳	۳۲۲۰	۴۲۰۳۲
قم.....	۳۴۱۲	۴۳۰۵۳	۳۲۲۰	۴۲۰۳۲

شهرستان	فقط دیم		آبی و دیم توأم		
	تعداد	مساحت	تعداد		
			جمع	آبی	دیم
قم.....	۱۰۱	۴۲۱	۹۲	۶۰۱	۱۸۸
قم.....	۱۰۱	۴۲۱	۹۲	۶۰۱	۱۸۸

۱۹- تعداد و مساحت باغ و قلمستان بهره‌برداری‌ها بر حسب شهرستان (بهره‌برداری - هکتار)

شهرستان	کل		کاشت ساده		کاشت مخلوط	
	تعداد	مساحت	تعداد	مساحت	تعداد	مساحت
قم.....	۶۸۲۲	۹۸۹۳	۲۵۷۵	۶۵۳۲	۴۲۷۲	۳۳۶۱
قم.....	۶۸۲۲	۹۸۹۳	۲۵۷۵	۶۵۳۲	۴۲۷۲	۳۳۶۱

۲۰- تعداد و مساحت باغ و قلمستان بهره‌برداری‌ها بر حسب وسعت اراضی کشاورزی (بهره‌برداری - هکتار)

کاشت مخلوط		کاشت ساده		کل		وسعت اراضی کشاورزی
مساحت	تعداد	مساحت	تعداد	مساحت	تعداد	
۳۳۶۱	۴۲۷۲	۶۵۳۲	۲۵۷۵	۹۱۹۳	۶۸۲۲	جمع
۶۰۹	۳۲۸۲	۲۴۶	۱۳۱۶	۸۵۵	۴۵۸۰	جمع کمتر از ۱ هکتار
۵۴	۱۰۹۱	۲۲	۴۵۴	۷۶	۱۵۴۲	کمتر از ۰/۱ هکتار
۹۶	۷۸۴	۳۷	۳۱۴	۱۳۳	۱۰۹۲	۰/۱ تا کمتر از ۰/۲ هکتار
۲۴۸	۹۶۹	۸۰	۳۳۵	۳۲۸	۱۲۹۷	۰/۲ تا کمتر از ۰/۵ هکتار
۲۱۱	۴۳۹	۱۰۷	۲۱۳	۳۱۸	۶۴۹	۰/۵ تا کمتر از ۱ هکتار
۸۵۴	۷۶۵	۸۰۴	۶۶۶	۱۶۵۸	۱۴۲۷	جمع ۱ تا کمتر از ۵ هکتار
۳۴۳	۳۹۶	۲۵۸	۳۰۱	۶۰۱	۶۹۵	۱ تا کمتر از ۲ هکتار
۲۲۱	۱۸۸	۲۱۷	۱۷۶	۴۳۹	۳۶۴	۲ تا کمتر از ۳ هکتار
۱۶۵	۱۱۵	۱۸۴	۱۱۱	۳۴۹	۲۲۵	۳ تا کمتر از ۴ هکتار
۱۲۵	۶۶	۱۴۴	۷۷	۲۶۹	۱۴۳	۴ تا کمتر از ۵ هکتار
۶۲۶	۱۹۰	۱۱۵۴	۳۹۶	۱۷۸۰	۵۸۳	جمع ۵ تا کمتر از ۲۰ هکتار
۲۲۸	۱۰۳	۲۸۴	۱۴۶	۵۱۲	۲۴۷	۵ تا کمتر از ۷/۵ هکتار
۸۸	۳۰	۱۷۸	۶۰	۲۶۶	۹۰	۷/۵ تا کمتر از ۱۰ هکتار
۱۸۳	۴۳	۳۹۰	۱۱۸	۵۷۳	۱۵۹	۱۰ تا کمتر از ۱۵ هکتار
۱۲۷	۱۴	۳۰۱	۷۲	۴۲۸	۸۷	۱۵ تا کمتر از ۲۰ هکتار
۱۲۳	۱۶	۸۷۸	۱۱۵	۱۰۰۱	۱۳۲	جمع ۲۰ تا کمتر از ۵۰ هکتار
۵۰	۹	۲۶۳	۴۰	۳۱۴	۴۹	۲۰ تا کمتر از ۲۵ هکتار
۹	۳	۲۶۷	۴۱	۲۷۵	۴۴	۲۵ تا کمتر از ۳۵ هکتار
۶۵	۴	۳۴۷	۳۵	۴۱۲	۳۹	۳۵ تا کمتر از ۵۰ هکتار
۱۱۴۹	۱۹	۳۴۵۱	۸۲	۴۵۹۹	۱۰۱	جمع ۵۰ هکتار و بیش تر
۱۵۶	۱۰	۷۸۶	۴۵	۹۴۲	۵۶	۵۰ تا کمتر از ۱۰۰ هکتار
۲۹۶	۵	۸۹۵	۲۴	۱۱۹۱	۲۹	۱۰۰ تا کمتر از ۲۰۰ هکتار
۱۹۸	۲	۸۴۹	۱۰	۱۰۴۷	۱۲	۲۰۰ تا کمتر از ۵۰۰ هکتار
۵۰۰	۱	۶۵۰	۱	۱۱۵۰	۲	۵۰۰ تا کمتر از ۱۰۰۰ هکتار
.	۱۰۰۰ تا کمتر از ۲۰۰۰ هکتار
//	۱	۲۷۰	۱	۲۷۰	۲	۲۰۰۰ هکتار و بیش تر

۲۱- تعداد و مساحت باغ و قلمستان بهره‌برداری‌ها بر حسب سن بهره‌بردار (بهره‌برداری - هکتار)

کاشت مخلوط		کاشت ساده		کل		سن بهره‌بردار
مساحت	تعداد	مساحت	تعداد	مساحت	تعداد	
۲۲۷۵	۴۲۴۴	۵۰۰۰	۲۵۴۰	۷۲۷۵	۶۷۶۱	جمع
.	کمتر از ۱۵ ساله
//	۱	۱	۱	۱	۲	۱۵-۱۹ ساله
۱۴	۱۲	۲۸	۱۴	۴۲	۲۶	۲۰-۲۴ ساله
۴۶	۵۴	۴۸	۵۰	۹۳	۱۰۴	۲۵-۲۹ ساله
۵۶	۱۲۳	۲۲۶	۱۳۸	۳۶۴	۲۶۱	۳۰-۳۴ ساله
۶۷	۱۷۳	۲۵۷	۱۴۱	۴۰۸	۳۱۳	۳۵-۳۹ ساله
۱۹۶	۳۱۵	۴۰۵	۲۲۱	۶۰۱	۵۳۴	۴۰-۴۴ ساله
۱۸۷	۴۰۷	۴۶۰	۲۵۱	۶۴۷	۶۵۶	۴۵-۴۹ ساله
۲۹۵	۵۵۵	۹۶۵	۴۲۲	۱۳۸۷	۹۷۵	۵۰-۵۴ ساله
۲۷۵	۵۰۷	۷۲۷	۲۹۴	۱۰۰۲	۷۹۶	۵۵-۵۹ ساله
۳۳۳	۵۸۳	۶۷۳	۳۱۳	۱۰۰۷	۸۹۵	۶۰-۶۴ ساله
۱۵۳	۳۲۹	۴۱۲	۱۵۲	۵۶۵	۴۷۹	۶۵-۶۹ ساله
۲۳۹	۴۱۱	۴۳۵	۲۰۲	۶۷۳	۶۱۰	۷۰-۷۴ ساله
۱۳۲	۳۰۵	۱۷۴	۱۴۸	۳۰۶	۴۵۰	۷۵-۷۹ ساله
۲۸۳	۴۶۹	۱۸۹	۱۹۲	۴۷۳	۶۶۰	۸۰ ساله و بیش تر

۲۲- تعداد و مساحت باغ و قلمستان بهره‌برداری‌ها بر حسب وسعت اراضی باغ و قلمستان (بهره‌برداری - هکتار)

کاشت مخلوط		کاشت ساده		کل		وسعت اراضی باغ و قلمستان
مساحت	تعداد	مساحت	تعداد	مساحت	تعداد	
۳۳۶۱	۴۲۷۲	۶۵۳۲	۲۵۷۵	۹۱۹۳	۶۸۲۲	جمع.....
۷۰۰	۳۵۹۶	۳۳۶	۱۶۰۱	۱۰۳۶	۵۱۷۷	جمع کمتر از ۱ هکتار
۶۲	۱۲۴۲	۲۷	۵۵۵	۸۹	۱۷۹۲	کمتر از ۰/۱ هکتار
۱۱۳	۸۹۱	۴۵	۳۸۰	۱۵۸	۱۲۶۵	۰/۱ تا کمتر از ۰/۲ هکتار
۲۸۲	۱۰۳۳	۹۸	۳۶۸	۳۷۹	۱۳۹۴	۰/۲ تا کمتر از ۰/۵ هکتار
۲۴۴	۴۳۱	۱۶۶	۲۹۸	۴۱۰	۷۲۶	۰/۵ تا کمتر از ۱ هکتار
۹۸۸	۶۰۵	۱۴۰۹	۷۸۴	۲۳۹۷	۱۳۸۶	جمع ۱ تا کمتر از ۵ هکتار
۴۲۳	۳۸۷	۴۷۲	۴۲۷	۸۹۵	۸۱۲	۱ تا کمتر از ۲ هکتار
۲۵۹	۱۲۶	۴۰۸	۱۹۸	۶۶۷	۳۲۴	۲ تا کمتر از ۳ هکتار
۳۰۶	۹۲	۵۳۰	۱۵۹	۸۳۶	۲۵۰	۳ تا کمتر از ۵ هکتار
۱۶۷۳	۷۱	۴۷۸۶	۱۹۱	۶۴۵۹	۲۵۸	جمع ۵ هکتار و بیش تر
۲۴۳	۴۰	۵۲۶	۸۴	۷۶۹	۱۲۲	۵ تا کمتر از ۱۰ هکتار
۲۲۷	۱۹	۵۹۵	۴۸	۸۲۲	۶۶	۱۰ تا کمتر از ۲۰ هکتار
۱۳۳	۶	۱۲۲۰	۴۳	۱۳۵۳	۵۰	۲۰ تا کمتر از ۵۰ هکتار
۱۰۷۱	۶	۲۴۴۵	۱۵	۳۵۱۶	۲۱	۵۰ هکتار و بیش تر

۲۳- تعداد و مساحت باغ و قلمستان آبی بهره‌برداری‌ها بر حسب شهرستان (بهره‌برداری - هکتار)

کاشت مخلوط		کاشت ساده		کل		شهرستان
مساحت	تعداد	مساحت	تعداد	مساحت	تعداد	
۳۳۶۱	۴۲۷۰	۶۵۲۷	۲۵۶۸	۹۸۸۸	۶۸۱۳	قم.....
۳۳۶۱	۴۲۷۰	۶۵۲۷	۲۵۶۸	۹۸۸۸	۶۸۱۳	قم.....

۲۴- تعداد و مساحت باغ و قلمستان دیم بهره‌برداری‌ها بر حسب شهرستان (بهره‌برداری - هکتار)

کاشت مخلوط		کاشت ساده		کل		شهرستان
مساحت	تعداد	مساحت	تعداد	مساحت	تعداد	
۵	۲	۵	۷	۵	۹	قم.....
۵	۲	۵	۷	۵	۹	قم.....

۲۵- تعداد و مساحت باغ و قلمستان بهره‌برداری‌ها به تفکیک آبی و دیم بر حسب شهرستان (بهره‌برداری - هکتار)

فقط آبی		جمع		شهرستان
مساحت	تعداد	مساحت	تعداد	
۹۸۸۸	۶۸۱۳	۹۸۹۳	۶۸۲۲	قم.....
۹۸۸۸	۶۸۱۳	۹۸۹۳	۶۸۲۲	قم.....

آبی و دیم توأم			فقط دیم		شهرستان
مساحت		تعداد	مساحت	تعداد	
دیم	آبی				جمع
.	.	.	۵	۹	قم.....
.	.	.	۵	۹	قم.....

فصل سوم

زراعت

(محصولات سالانه در فضای باز)

۲۶- تعداد بهره‌برداری و سطح کاشت محصولات گندم، جو، برنج (شلتوک) و سایر محصولات سالانه در فضای باز (بهره‌برداری - هکتار)

دیم		آبی		کل		نام محصول
تعداد	سطح کاشت	تعداد	سطح کاشت	تعداد	سطح کاشت	
۶۰۸	XX	۲۷۷۳۳	XX	۲۸۳۴۱	XX	جمع.....
۴۶۸	۱۳۵	۵۴۳۹	۱۱۹۰	۵۹۰۷	۱۲۸۹	گندم.....
۸۳	۳۰	۱۴۳۶۵	۲۳۸۴	۱۴۴۴۸	۲۴۰۴	جو.....
۰	۰	۰	۰	۰	۰	برنج (شلتوک).....
۵۷	۴۸	۷۹۲۹	۱۸۰۶	۷۹۸۶	۱۸۴۲	سایر محصولات سالانه.....

۲۷- تعداد بهره‌برداری و سطح کاشت گندم در فضای باز بر حسب شهرستان (بهره‌برداری - هکتار)

دیم		آبی		کل		شهرستان
تعداد	سطح کاشت	تعداد	سطح کاشت	تعداد	سطح کاشت	
۴۶۸	۱۳۵	۵۴۳۹	۱۱۹۰	۵۹۰۷	۱۲۸۹	قم.....
۴۶۸	۱۳۵	۵۴۳۹	۱۱۹۰	۵۹۰۷	۱۲۸۹	قم.....

۲۸- تعداد بهره‌برداری و سطح کاشت گندم در فضای باز بر حسب وسعت اراضی کشاورزی (بهره‌برداری - هکتار)

دیم		آبی		کل		وسعت اراضی کشاورزی
تعداد	سطح کاشت	تعداد	سطح کاشت	تعداد	سطح کاشت	
۴۶۸	۱۳۵	۵۴۳۹	۱۱۹۰	۵۹۰۷	۱۲۸۹	جمع
۲	۱۰	۲۸	۱۴۰	۳۰	۱۴۹	جمع کمتر از ۱ هکتار
//	۱	//	۸	//	۹	کمتر از ۰/۱ هکتار
//	۲	۱	۱۶	۱	۱۸	۰/۱ تا کمتر از ۰/۲ هکتار
//	۲	۶	۴۴	۶	۴۶	۰/۲ تا کمتر از ۰/۵ هکتار
۲	۵	۲۰	۷۲	۲۲	۷۶	۰/۵ تا کمتر از ۱ هکتار
۱۱۵	۷۸	۳۵۲	۳۶۰	۴۶۸	۴۲۳	جمع ۱ تا کمتر از ۵ هکتار
۱۴	۲۰	۵۳	۱۰۲	۶۷	۱۱۹	۱ تا کمتر از ۲ هکتار
۳۰	۲۵	۹۲	۹۴	۱۲۲	۱۱۶	۲ تا کمتر از ۳ هکتار
۴۲	۲۰	۱۰۱	۹۳	۱۴۳	۱۰۸	۳ تا کمتر از ۴ هکتار
۲۸	۱۳	۱۰۷	۷۰	۱۳۵	۸۰	۴ تا کمتر از ۵ هکتار
۱۶۷	۴۰	۱۳۲۴	۴۶۲	۱۴۹۱	۴۸۴	جمع ۵ تا کمتر از ۲۰ هکتار
۶۰	۱۹	۳۵۷	۱۷۵	۴۱۷	۱۸۹	۵ تا کمتر از ۷/۵ هکتار
۲۷	۹	۱۵۴	۶۷	۱۸۱	۷۲	۷/۵ تا کمتر از ۱۰ هکتار
۴۵	۹	۵۳۸	۱۵۶	۵۸۳	۱۵۸	۱۰ تا کمتر از ۱۵ هکتار
۳۵	۳	۲۷۵	۶۴	۳۱۰	۶۵	۱۵ تا کمتر از ۲۰ هکتار
۷۹	۵	۹۷۶	۱۳۱	۱۰۵۶	۱۳۵	جمع ۲۰ تا کمتر از ۵۰ هکتار ...
۳۹	۴	۳۱۷	۵۵	۳۵۶	۵۹	۲۰ تا کمتر از ۲۵ هکتار
.	.	۳۵۳	۴۵	۳۵۳	۴۵	۲۵ تا کمتر از ۳۵ هکتار
۴۰	۱	۳۰۶	۳۱	۳۴۶	۳۲	۳۵ تا کمتر از ۵۰ هکتار
۱۰۵	۲	۲۷۵۸	۹۷	۲۸۶۳	۹۸	جمع ۵۰ هکتار و بیش تر
۱۵	۱	۷۷۹	۵۳	۷۹۴	۵۳	۵۰ تا کمتر از ۱۰۰ هکتار
۹۰	۱	۱۰۸۳	۳۲	۱۱۷۳	۳۳	۱۰۰ تا کمتر از ۲۰۰ هکتار
.	.	۵۴۵	۱۱	۵۴۵	۱۱	۲۰۰ تا کمتر از ۵۰۰ هکتار
.	۵۰۰ تا کمتر از ۱۰۰۰ هکتار ..
.	۱۰۰۰ تا کمتر از ۲۰۰۰ هکتار ...
.	.	۳۵۰	۲	۳۵۰	۲	۲۰۰۰ هکتار و بیش تر

۲۹- تعداد بهره‌برداری و سطح کاشت گندم در فضای باز بر حسب وسعت اراضی زراعی (بهره‌برداری - هکتار)

دیم		آبی		کل		وسعت اراضی زراعی
سطح کاشت	تعداد	سطح کاشت	تعداد	سطح کاشت	تعداد	
۴۶۸	۱۳۵	۵۴۳۹	۱۱۹۰	۵۹۰۷	۱۲۸۹	جمع
۰	۰	//	۱	//	۱	بدون زمین زراعی
۳	۱۲	۳۳	۱۵۵	۳۶	۱۶۶	جمع کمتر از ۱ هکتار
//	۲	۱	۱۲	۱	۱۴	کمتر از ۰/۱ هکتار
//	۱	۳	۲۶	۳	۲۷	۰/۱ تا کمتر از ۰/۲ هکتار
۱	۴	۱۱	۶۳	۱۲	۶۷	۰/۲ تا کمتر از ۰/۵ هکتار
۲	۵	۱۸	۵۴	۲۱	۵۷	۰/۵ تا کمتر از ۱ هکتار
۱۱۸	۷۸	۴۰۹	۳۸۰	۵۲۸	۴۴۴	جمع ۱ تا کمتر از ۵ هکتار
۱۷	۲۳	۷۱	۱۱۹	۸۸	۱۳۸	۱ تا کمتر از ۲ هکتار
۳۳	۲۹	۱۰۹	۱۰۰	۱۴۲	۱۲۶	۲ تا کمتر از ۳ هکتار
۴۲	۱۸	۱۱۶	۹۵	۱۵۸	۱۰۸	۳ تا کمتر از ۴ هکتار
۲۶	۸	۱۱۴	۶۶	۱۴۰	۷۲	۴ تا کمتر از ۵ هکتار
۱۶۹	۳۹	۱۳۰۳	۴۳۳	۱۴۷۲	۴۵۴	جمع ۵ تا کمتر از ۲۰ هکتار
۶۵	۲۲	۳۵۶	۱۶۷	۴۲۲	۱۸۱	۵ تا کمتر از ۷/۵ هکتار
۲۴	۶	۱۶۷	۶۳	۱۹۱	۶۵	۷/۵ تا کمتر از ۱۰ هکتار
۳۹	۷	۵۴۳	۱۵۴	۵۸۲	۱۵۶	۱۰ تا کمتر از ۱۵ هکتار
۴۱	۴	۲۳۷	۴۹	۲۷۸	۵۱	۱۵ تا کمتر از ۲۰ هکتار
۷۳	۴	۱۰۱۵	۱۳۲	۱۰۸۸	۱۳۵	جمع ۲۰ تا کمتر از ۵۰ هکتار ...
۳۳	۳	۳۳۹	۵۵	۳۷۲	۵۷	۲۰ تا کمتر از ۲۵ هکتار
۰	۰	۳۷۱	۴۷	۳۷۱	۴۷	۲۵ تا کمتر از ۳۵ هکتار
۴۰	۱	۳۰۵	۳۱	۳۴۵	۳۲	۳۵ تا کمتر از ۵۰ هکتار
۱۰۵	۲	۲۶۷۸	۸۹	۲۷۸۳	۹۰	جمع ۵۰ هکتار و بیش تر
۱۰۵	۲	۷۶۵	۴۷	۸۷۰	۴۸	۵۰ تا کمتر از ۱۰۰ هکتار
۰	۰	۱۰۴۳	۳۰	۱۰۴۳	۳۰	۱۰۰ تا کمتر از ۲۰۰ هکتار
۰	۰	۵۲۰	۱۰	۵۲۰	۱۰	۲۰۰ تا کمتر از ۵۰۰ هکتار
۰	۰	۰	۰	۰	۰	۵۰۰ تا کمتر از ۱۰۰۰ هکتار ..
۰	۰	۰	۰	۰	۰	۱۰۰۰ تا کمتر از ۲۰۰۰ هکتار ...
۰	۰	۳۵۰	۲	۳۵۰	۲	۲۰۰۰ هکتار و بیش تر

۳۰- تعداد بهره‌برداری و سطح کاشت گندم در فضای باز بر حسب سن بهره‌بردار (بهره‌برداری - هکتار)

دیم		آبی		کل		سن بهره‌بردار
تعداد	سطح کاشت	تعداد	سطح کاشت	تعداد	سطح کاشت	
۴۶۸	۱۳۵	۵۰۱۵	۱۱۸۳	۵۴۸۳	۱۲۸۲	جمع
۰	۰	۰	۰	۰	۰	کمتر از ۱۵ ساله
۰	۰	۰	۰	۰	۰	۱۵-۱۹ ساله
۶	۲	۳۹	۱۵	۴۵	۱۶	۲۰-۲۴ ساله
۰	۰	۱۰۸	۳۱	۱۰۸	۳۱	۲۵-۲۹ ساله
۱۵	۶	۲۱۰	۶۶	۲۲۴	۷۰	۳۰-۳۴ ساله
۲۹	۷	۴۴۵	۷۳	۴۷۴	۷۷	۳۵-۳۹ ساله
۲۳	۷	۴۳۳	۱۱۷	۴۵۶	۱۲۱	۴۰-۴۴ ساله
۱۱	۶	۶۰۱	۱۲۳	۶۱۲	۱۲۹	۴۵-۴۹ ساله
۱۱۸	۱۱	۵۶۱	۱۶۴	۶۸۰	۱۷۳	۵۰-۵۴ ساله
۳۶	۱۵	۶۸۴	۱۵۸	۷۲۰	۱۶۹	۵۵-۵۹ ساله
۸۲	۲۰	۶۸۱	۱۳۸	۷۶۳	۱۵۳	۶۰-۶۴ ساله
۱۶	۱۶	۲۲۶	۷۲	۲۴۲	۸۶	۶۵-۶۹ ساله
۷۳	۲۱	۴۴۰	۹۰	۵۱۳	۱۰۶	۷۰-۷۴ ساله
۲۲	۱۰	۴۰۸	۶۷	۴۳۱	۷۱	۷۵-۷۹ ساله
۳۷	۱۴	۱۷۹	۷۰	۲۱۶	۸۳	۸۰ ساله و بیش تر

۳۱- تعداد بهره‌برداری و سطح کاشت جو در فضای باز بر حسب شهرستان (بهره‌برداری - هکتار)

دیم		آبی		کل		شهرستان
سطح کاشت	تعداد	سطح کاشت	تعداد	سطح کاشت	تعداد	
۱۳	۳۰	۱۴۳۶۵	۲۳۸۴	۱۴۴۴۸	۲۴۰۴	قم.....
۸۳	۳۰	۱۴۳۶۵	۲۳۸۴	۱۴۴۴۸	۲۴۰۴	قم.....

۳۲- تعداد بهره‌برداری و سطح کاشت سایر محصولات سالانه در فضای باز بر حسب شهرستان (بهره‌برداری - هکتار)

دیم		آبی		کل		شهرستان
سطح کاشت	تعداد	سطح کاشت	تعداد	سطح کاشت	تعداد	
۵۷	۴۸	۷۹۲۹	۱۸۰۶	۷۹۸۶	۱۸۴۲	قم.....
۵۷	۴۸	۷۹۲۹	۱۸۰۶	۷۹۸۶	۱۸۴۲	قم.....

۳۳- تعداد بهره‌برداری به تفکیک محصولات سالانه در فضای باز بر حسب شهرستان (بهره‌برداری)

آفتابگردان آجیلی			اسپرس، شبدر، خلر و ماشک			ارزن			شهرستان
دیم	آبی	کل	دیم	آبی	کل	دیم	آبی	کل	
۰	۲۳	۲۳	۱	۱۵	۱۵	۰	۲	۲	قم.....
۰	۲۳	۲۳	۱	۱۵	۱۵	۰	۲	۲	قم.....

انواع نخود (دانه خشک)			انواع لوبیا (دانه خشک)			آفتابگردان روغنی			شهرستان
دیم	آبی	کل	دیم	آبی	کل	دیم	آبی	کل	
۴۷	۷۳	۱۱۸	۲	۸۶	۸۷	۰	۱	۱	قم.....
۴۷	۷۳	۱۱۸	۲	۸۶	۸۷	۰	۱	۱	قم.....

پنبه (وش)			باقلا (دانه خشک)			بادام زمینی			شهرستان
دیم	آبی	کل	دیم	آبی	کل	دیم	آبی	کل	
۰	۲۷۳	۲۷۳	۰	۲	۲	۰	۰	۰	قم.....
۰	۲۷۳	۲۷۳	۰	۲	۲	۰	۰	۰	قم.....

چغندر قند			توتون و تنباکو			پیاز			شهرستان
دیم	آبی	کل	دیم	آبی	کل	دیم	آبی	کل	
۰	۳۷	۳۷	۰	۰	۰	۰	۵۶	۵۶	قم.....
۰	۳۷	۳۷	۰	۰	۰	۰	۵۶	۵۶	قم.....



۳۳- تعداد بهره‌برداری به تفکیک محصولات سالانه در فضای باز بر حسب شهرستان (دنباله) (بهره‌برداری)

ذرت خوشه‌ای و علوفه‌ای			خیار			خریزه، طالبی، گرمک و دستنبو			شهرستان
دییم	آبی	کل	دییم	آبی	کل	دییم	آبی	کل	
۰	۱۵۹	۱۵۹	۰	۵۷	۵۷	۰	۱۴۱	۱۴۱	قم.....
۰	۱۵۹	۱۵۹	۰	۵۷	۵۷	۰	۱۴۱	۱۴۱	قم.....

زیره			زعفران			ذرت دانه‌ای			شهرستان
دییم	آبی	کل	دییم	آبی	کل	دییم	آبی	کل	
۰	۰	۰	۰	۱۷	۱۷	۰	۲۹	۲۹	قم.....
۰	۰	۰	۰	۱۷	۱۷	۰	۲۹	۲۹	قم.....

سیب زمینی (خشک)			سیب زمینی			سویا			شهرستان
دییم	آبی	کل	دییم	آبی	کل	دییم	آبی	کل	
۰	۹	۹	۰	۳۸	۳۸	۰	۰	۰	قم.....
۰	۹	۹	۰	۳۸	۳۸	۰	۰	۰	قم.....

کلزا			کدو آجیلی			عدس			شهرستان
دییم	آبی	کل	دییم	آبی	کل	دییم	آبی	کل	
۰	۸۳	۸۳	۰	۱۲	۱۲	۰	۸	۸	قم.....
۰	۸۳	۸۳	۰	۱۲	۱۲	۰	۸	۸	قم.....



۳۳- تعداد بهره‌برداری به تفکیک محصولات سالانه در فضای باز بر حسب شهرستان (دنباله) (بهره‌برداری)

گوجه فرنگی			گل رنگ			کنجد			شهرستان
دیم	آبی	کل	دیم	آبی	کل	دیم	آبی	کل	
۰	۱۵۲	۱۵۲	۰	۰	۰	۰	۰	۰	قم.....
۰	۱۵۲	۱۵۲	۰	۰	۰	۰	۰	۰	قم.....

هندوانه			ماش			گیاهان سالانه زینتی			شهرستان
دیم	آبی	کل	دیم	آبی	کل	دیم	آبی	کل	
۰	۴۱	۴۱	۰	۲۱	۲۱	۰	۲	۲	قم.....
۰	۴۱	۴۱	۰	۲۱	۲۱	۰	۲	۲	قم.....

پونجه			هویج، ترب و شلغم			هندوانه آجیلی			شهرستان
دیم	آبی	کل	دیم	آبی	کل	دیم	آبی	کل	
۰	۱۰۹۸	۱۰۹۸	۰	۲۴	۲۴	۰	۰	۰	قم.....
۰	۱۰۹۸	۱۰۹۸	۰	۲۴	۲۴	۰	۰	۰	قم.....

سایر گیاهان زراعی			سایر سبزیجات			شهرستان
دیم	آبی	کل	دیم	آبی	کل	
۰	۷۲	۷۲	۰	۲۸۷	۲۸۷	قم.....
۰	۷۲	۷۲	۰	۲۸۷	۲۸۷	قم.....

فصل چهارم
باغداری
(محصولات دائمی در فضای باز)
و کشت گلخانه‌ای

۳۴- تعداد بهره‌برداری و تعداد درخت محصولات دائمی در فضای باز بر حسب نام محصول (بهره‌برداری - هزار اصله)

تعداد درخت بارور و نهال	تعداد بهره‌برداری	نام محصول
۶۸۱۷	XX	جمع.....
۱۲	۱۰۵۱	آلبالو.....
۱۴۸۱	۲۶۵۲	انار.....
۲۹	۱۱۷۷	انجیر آبی.....
//	۱۵	انجیر دیم.....
۳۸۶	۲۴۷۳	انگور آبی.....
//	۱۱	انگور دیم.....
۱۴	۱۲۱۴	انواع آلو و گوجه.....
۴۸	۳۱۳	انواع تبریزی و اوکالیپتوس.....
۵۸	۱۶۳۰	انواع توت و شاه‌توت.....
۱۲۸	۲۰۲۱	بادام آبی.....
۱	۲۶	بادام دیم.....
۱۶۰	۱۲۵۱	به.....
۰	۰	پرتقال.....
۳۶۶۸	۴۰۱	پسته.....
-	۱۸	توت فرنگی.....
۰	۰	توت نوغان.....
-	۰	چای.....
۰	۰	خرما.....
-	۹۵	خزانه درختان غیر مثمر.....
-	۴۱	خزانه درختان مثمر.....
۸۷	۲۵۸۷	زردآلو و قیسی.....
-	۰	زرشک.....



۳۴- تعداد بهره‌برداری و تعداد درخت محصولات دائمی در فضای باز بر حسب نام محصول (دنباله) (بهره‌برداری - هزار اصله)

تعداد درخت بارور و نهال	تعداد بهره‌برداری	نام محصول
۳۲۲	۱۰۰	زیتون
۳۱	۱۴۵۰	سیب
۸۰	۴۴۸	فندق
۰	۰	کیوی
۱۶۳	۴۴۴۹	گردو
۰	۰	گریپ‌فروت
۴	۶۵۵	گلابی
-	۲۹۱	گلستان (گل محمدی)
-	۳۳۵	گیاهان دائمی زینتی
۱۱۱	۱۶۰۶	گیلاس
۰	۰	لیموترش
۰	۰	لیموشیرین
۰	۰	موز
۰	۰	نارنگی
۹	۵۸۶	هلو، شلیل و شفتالو
۰	۰	سایر مرکبات
۲۴	۶۹۱	سایر محصولات دائمی

۳۵- تعداد بهره‌برداری و تعداد درخت سیب در فضای باز بر حسب شهرستان (بهره‌برداری - هزار اصله)

تعداد درخت بارور و نهال	تعداد بهره‌برداری	شهرستان
۳۱	۱۴۵۰	قم
۳۱	۱۴۵۰	قم

۳۶- تعداد بهره‌برداری و تعداد درخت سیب در فضای باز بر حسب وسعت اراضی کشاورزی (بهره‌برداری - هزار اصله)

تعداد درخت بارور و نهال	تعداد بهره‌برداری	وسعت اراضی کشاورزی
۳۱	۱۴۵۰	جمع
۰	۰	بدون زمین
۷	۱۰۹۵	جمع کمتر از ۱ هکتار
۱	۳۳۳	کمتر از ۰/۱ هکتار
۲	۲۶۳	۰/۱ تا کمتر از ۰/۲ هکتار
۲	۳۳۰	۰/۲ تا کمتر از ۰/۵ هکتار
۲	۱۷۰	۰/۵ تا کمتر از ۱ هکتار
۵	۲۶۵	جمع ۱ تا کمتر از ۵ هکتار
۲	۱۳۵	۱ تا کمتر از ۲ هکتار
۱	۶۲	۲ تا کمتر از ۳ هکتار
۱	۴۰	۳ تا کمتر از ۴ هکتار
۲	۲۸	۴ تا کمتر از ۵ هکتار
۱۰	۷۸	جمع ۵ تا کمتر از ۲۰ هکتار
۸	۴۵	۵ تا کمتر از ۷/۵ هکتار
۱	۱۰	۷/۵ تا کمتر از ۱۰ هکتار
۱	۱۸	۱۰ تا کمتر از ۱۵ هکتار
//	۵	۱۵ تا کمتر از ۲۰ هکتار
۳	۷	جمع ۲۰ تا کمتر از ۵۰ هکتار
۳	۴	۲۰ تا کمتر از ۲۵ هکتار
۰	۰	۲۵ تا کمتر از ۳۵ هکتار
//	۳	۳۵ تا کمتر از ۵۰ هکتار
۶	۴	جمع ۵۰ هکتار و بیش تر
//	۳	۵۰ تا کمتر از ۱۰۰ هکتار
۶	۱	۱۰۰ تا کمتر از ۲۰۰ هکتار
۰	۰	۲۰۰ تا کمتر از ۵۰۰ هکتار
۰	۰	۵۰۰ تا کمتر از ۱۰۰۰ هکتار
۰	۰	۱۰۰۰ تا کمتر از ۲۰۰۰ هکتار
۰	۰	۲۰۰۰ هکتار و بیش تر

۳۷- تعداد بهره‌برداری و تعداد درخت سیب در فضای باز بر حسب وسعت اراضی باغ و قلمستان (بهره‌برداری - هزار اصله)

تعداد درخت بارور و نهال	تعداد بهره‌برداری	وسعت اراضی باغ و قلمستان
۳۱	۱۴۵۰	جمع.....
۰	۰	بدون زمین باغ و قلمستان
۸	۱۱۹۷	جمع کمتر از ۱ هکتار
۱	۳۷۳	کمتر از ۰/۱ هکتار
۲	۳۱۸	۰/۱ تا کمتر از ۰/۲ هکتار
۳	۳۴۹	۰/۲ تا کمتر از ۰/۵ هکتار
۲	۱۵۸	۰/۵ تا کمتر از ۱ هکتار
۱۱	۲۱۶	جمع ۱ تا کمتر از ۵ هکتار.....
۲	۱۳۳	۱ تا کمتر از ۲ هکتار
۱	۴۸	۲ تا کمتر از ۳ هکتار
۷	۳۵	۳ تا کمتر از ۵ هکتار
۱۳	۳۷	جمع ۵ هکتار و بیش تر
۳	۲۳	۵ تا کمتر از ۱۰ هکتار
۱	۱۱	۱۰ تا کمتر از ۲۰ هکتار
۳	۲	۲۰ تا کمتر از ۵۰ هکتار
۶	۱	۵۰ هکتار و بیش تر

۳۸- تعداد بهره‌برداران و تعداد درخت سیب در فضای باز بر حسب سن بهره‌بردار (بهره‌برداران - هزار اصله)

تعداد درخت بارور و نهال	تعداد بهره‌برداران	سن بهره‌بردار
۲۵	۱۴۴۲	جمع
۰	۰	کمتر از ۱۵ ساله
۰	۰	۱۵-۱۹ ساله
//	۳	۲۰-۲۴ ساله
//	۲۰	۲۵-۲۹ ساله
//	۳۵	۳۰-۳۴ ساله
//	۶۵	۳۵-۳۹ ساله
۱	۱۰۹	۴۰-۴۴ ساله
۱	۱۲۸	۴۵-۴۹ ساله
۲	۱۹۲	۵۰-۵۴ ساله
۴	۲۰۵	۵۵-۵۹ ساله
۸	۲۳۴	۶۰-۶۴ ساله
۴	۱۱۰	۶۵-۶۹ ساله
۱	۱۱۹	۷۰-۷۴ ساله
۱	۸۸	۷۵-۷۹ ساله
۱	۱۳۶	۸۰ ساله و بیش تر

۳۹- تعداد بهره‌برداری و تعداد درخت به تفکیک محصولات دائمی در فضای باز بر حسب شهرستان (بهره‌برداری-هزار اصله)

انجیر آبی		انار		آلبالو		شهرستان
تعداد درخت بارور و نهال	تعداد بهره‌برداری	تعداد درخت بارور و نهال	تعداد بهره‌برداری	تعداد درخت بارور و نهال	تعداد بهره‌برداری	
۲۹	۱۱۷۷	۱۴۸۱	۲۶۵۲	۱۲	۱۰۵۱	قم
۲۹	۱۱۷۷	۱۴۸۱	۲۶۵۲	۱۲	۱۰۵۱	قم

انگور دیم		انگور آبی		انجیر دیم		شهرستان
تعداد درخت بارور و نهال	تعداد بهره‌برداری	تعداد درخت بارور و نهال	تعداد بهره‌برداری	تعداد درخت بارور و نهال	تعداد بهره‌برداری	
//	۱۱	۳۸۶	۲۴۷۳	//	۱۵	قم
//	۱۱	۳۸۶	۲۴۷۳	//	۱۵	قم

انواع توت و شاه‌توت		انواع تبریزی و اوکالیپتوس		انواع آلو و گوجه		شهرستان
تعداد درخت بارور و نهال	تعداد بهره‌برداری	تعداد درخت بارور و نهال	تعداد بهره‌برداری	تعداد درخت بارور و نهال	تعداد بهره‌برداری	
۵۸	۱۶۳۰	۴۸	۳۱۳	۱۴	۱۲۱۴	قم
۵۸	۱۶۳۰	۴۸	۳۱۳	۱۴	۱۲۱۴	قم

به		بادام دیم		بادام آبی		شهرستان
تعداد درخت بارور و نهال	تعداد بهره‌برداری	تعداد درخت بارور و نهال	تعداد بهره‌برداری	تعداد درخت بارور و نهال	تعداد بهره‌برداری	
۱۶۰	۱۲۵۱	۱	۲۶	۱۲۸	۲۰۲۱	قم
۱۶۰	۱۲۵۱	۱	۲۶	۱۲۸	۲۰۲۱	قم



۳۹- تعداد بهره‌برداری و تعداد درخت به تفکیک محصولات دائمی در فضای باز بر حسب شهرستان (دنباله)

(بهره‌برداری - هزار اصله)

توت فرنگی		پسته		پرتقال		شهرستان
تعداد درخت بارور و نهال	تعداد بهره‌برداری	تعداد درخت بارور و نهال	تعداد بهره‌برداری	تعداد درخت بارور و نهال	تعداد بهره‌برداری	
-	۱۸	۳۶۶۸	۴۰۱	۰	۰	قم.....
-	۱۸	۳۶۶۸	۴۰۱	۰	۰	قم.....

خرما		چای		توت نوغان		شهرستان
تعداد درخت بارور و نهال	تعداد بهره‌برداری	تعداد درخت بارور و نهال	تعداد بهره‌برداری	تعداد درخت بارور و نهال	تعداد بهره‌برداری	
۰	۰	-	۰	۰	۰	قم.....
۰	۰	-	۰	۰	۰	قم.....

زردآلو و قیسی		خزانه درختان مثمر		خزانه درختان غیر مثمر		شهرستان
تعداد درخت بارور و نهال	تعداد بهره‌برداری	تعداد درخت بارور و نهال	تعداد بهره‌برداری	تعداد درخت بارور و نهال	تعداد بهره‌برداری	
۱۷	۲۵۱۷	-	۴۱	-	۹۵	قم.....
۱۷	۲۵۱۷	-	۴۱	-	۹۵	قم.....

فندق		زیتون		زرشک		شهرستان
تعداد درخت بارور و نهال	تعداد بهره‌برداری	تعداد درخت بارور و نهال	تعداد بهره‌برداری	تعداد درخت بارور و نهال	تعداد بهره‌برداری	
۱۰	۴۴۸	۳۲۲	۱۰۰	-	۰	قم.....
۱۰	۴۴۸	۳۲۲	۱۰۰	-	۰	قم.....



۳۹- تعداد بهره‌برداری و تعداد درخت به تفکیک محصولات دائمی در فضای باز بر حسب شهرستان (دنباله)

(بهره‌برداری - هزار اصله)

گریپ فروت		گردو		کیوی		شهرستان
تعداد درخت بارور و نهال	تعداد بهره‌برداری	تعداد درخت بارور و نهال	تعداد بهره‌برداری	تعداد درخت بارور و نهال	تعداد بهره‌برداری	
۰	۰	۱۶۳	۴۴۴۹	۰	۰	قم.....
۰	۰	۱۶۳	۴۴۴۹	۰	۰	قم.....

گیاهان دائمی زینتی		گلستان (گل محمدی)		گیلابی		شهرستان
تعداد درخت بارور و نهال	تعداد بهره‌برداری	تعداد درخت بارور و نهال	تعداد بهره‌برداری	تعداد درخت بارور و نهال	تعداد بهره‌برداری	
-	۳۳۵	-	۲۹۱	۴	۶۵۵	قم.....
-	۳۳۵	-	۲۹۱	۴	۶۵۵	قم.....

لیموشیرین		لیموترش		گیلاس		شهرستان
تعداد درخت بارور و نهال	تعداد بهره‌برداری	تعداد درخت بارور و نهال	تعداد بهره‌برداری	تعداد درخت بارور و نهال	تعداد بهره‌برداری	
۰	۰	۰	۰	۱۱۱	۱۶۰۶	قم.....
۰	۰	۰	۰	۱۱۱	۱۶۰۶	نظرآباد.....

هلو، شلیل و شفتالو		نارنگی		موز		شهرستان
تعداد درخت بارور و نهال	تعداد بهره‌برداری	تعداد درخت بارور و نهال	تعداد بهره‌برداری	تعداد درخت بارور و نهال	تعداد بهره‌برداری	
۹	۵۸۶	۰	۰	۰	۰	قم.....
۹	۵۸۶	۰	۰	۰	۰	قم.....



۳۹- تعداد بهره‌برداری و تعداد درخت به تفکیک محصولات دائمی در فضای باز بر حسب شهرستان (دنباله)

(بهره‌برداری - هزار اصله)

سایر محصولات دائمی		سایر مرکبات		شهرستان
تعداد درخت بارور و نهال	تعداد بهره‌برداری	تعداد درخت بارور و نهال	تعداد بهره‌برداری	
۲۴	۶۹۱	۰	۰	قم.....
۲۴	۶۹۱	۰	۰	قم.....

۴۰- تعداد بهره‌برداری، مساحت و نوع فعالیت گلخانه بر حسب شهرستان (بهره‌برداری - هکتار)

تعداد بهره‌برداری محصولات دائمی	تعداد بهره‌برداری محصولات سالانه	تعداد بهره‌برداری گل و گیاهان زینتی	گلخانه		شهرستان
			مساحت	تعداد بهره‌برداری	
۷۵	۲۵	۱۳	۷۸	۱۰۰	قم.....
۷۵	۲۵	۱۳	۷۸	۱۰۰	قم.....

۴۱- تعداد بهره‌برداری، مساحت و نوع فعالیت گلخانه بر حسب وسعت اراضی کشاورزی (بهره‌برداری - هکتار)

تعداد بهره‌برداری محصولات دائمی	تعداد بهره‌برداری محصولات سالانه	تعداد بهره‌برداری گل و گیاهان زینتی	گلخانه		وسعت اراضی کشاورزی
			مساحت	تعداد بهره‌برداری	
۷۵	۲۵	۱۳	۷۸	۱۰۰	جمع.....
۶۴	۱۲	۴	۱۶	۷۸	بدون زمین کشاورزی
۷	۱	۰	۱	۷	جمع کمتر از ۱ هکتار
۳	۱	۰	۱	۳	کمتر از ۰/۱ هکتار
۳	۰	۰	۱	۳	۰/۱ تا کمتر از ۰/۲ هکتار
۰	۰	۰	۰	۰	۰/۲ تا کمتر از ۰/۵ هکتار
۱	۰	۰	//	۱	۰/۵ تا کمتر از ۱ هکتار
۲	۳	۳	۱	۴	جمع ۱ تا کمتر از ۵ هکتار
۰	۱	۰	//	۱	۱ تا کمتر از ۲ هکتار
۲	۲	۲	۱	۲	۲ تا کمتر از ۳ هکتار
۰	۰	۱	//	۱	۳ تا کمتر از ۴ هکتار
۰	۰	۰	۰	۰	۴ تا کمتر از ۵ هکتار
۰	۴	۱	۷	۴	جمع ۵ تا کمتر از ۲۰ هکتار
۰	۰	۰	۰	۰	۵ تا کمتر از ۷/۵ هکتار
۰	۱	۰	۱	۱	۷/۵ تا کمتر از ۱۰ هکتار
۰	۱	۰	۵	۱	۱۰ تا کمتر از ۱۵ هکتار
۰	۲	۱	۱	۲	۱۵ تا کمتر از ۲۰ هکتار
۰	۲	۱	۱	۲	جمع ۲۰ تا کمتر از ۵۰ هکتار
۰	۲	۱	۱	۲	۲۰ تا کمتر از ۲۵ هکتار
۰	۰	۰	۰	۰	۲۵ تا کمتر از ۳۵ هکتار
۰	۰	۰	۰	۰	۳۵ تا کمتر از ۵۰ هکتار
۲	۳	۴	۵۱	۵	جمع ۵۰ هکتار و بیش تر
۰	۰	۲	۱	۲	۵۰ تا کمتر از ۱۰۰ هکتار
۱	۱	۱	۱	۱	۱۰۰ تا کمتر از ۲۰۰ هکتار
۰	۰	۰	۰	۰	۲۰۰ تا کمتر از ۵۰۰ هکتار
۱	۱	۱	۵۰	۱	۵۰۰ تا کمتر از ۱۰۰۰ هکتار
۰	۰	۰	۰	۰	۱۰۰۰ تا کمتر از ۲۰۰۰ هکتار
۰	۱	۰	//	۱	۲۰۰۰ هکتار و بیش تر

۴۲- تعداد بهره‌برداری، مساحت و نوع فعالیت گلخانه بر حسب وسعت گلخانه (بهره‌برداری - هکتار)

تعداد بهره‌برداری محصولات دائمی	تعداد بهره‌برداری محصولات سالانه	تعداد بهره‌برداری گل و گیاهان زینتی	گلخانه		وسعت گلخانه
			مساحت	تعداد بهره‌برداری	
۷۵	۲۵	۱۳	۷۸	۱۰۰	جمع.....
۰	۰	۰	۰	۰	کمتر از ۱۰۰ مترمربع
۰	۰	۰	۰	۰	۱۰۰ تا کمتر از ۲۰۰ مترمربع
۰	۰	۱	//	۱	۲۰۰ تا کمتر از ۵۰۰ مترمربع
۰	۰	۰	۰	۰	۵۰۰ تا کمتر از ۷۵۰ مترمربع
۰	۰	۰	۰	۰	۷۵۰ تا کمتر از ۱۰۰۰ مترمربع
۱	۳	۲	۱	۶	۱۰۰۰ تا کمتر از ۲۰۰۰ مترمربع
۷۰	۱۳	۶	۱۸	۸۳	۲۰۰۰ تا کمتر از ۵۰۰۰ مترمربع
۳	۵	۳	۳	۶	۵۰۰۰ تا کمتر از ۷۵۰۰ مترمربع
۰	۲	۰	۲	۲	۷۵۰۰ تا کمتر از ۱۰۰۰۰ مترمربع
۱	۲	۱	۵۵	۲	یک هکتار و بیش تر

۴۳- تعداد بهره‌برداری، مساحت و نوع فعالیت گلخانه بر حسب سن بهره‌بردار (بهره‌برداری - هکتار)

تعداد بهره‌برداری محصولات دائمی	تعداد بهره‌برداری محصولات سالانه	تعداد بهره‌برداری گل و گیاهان زینتی	گلخانه		سن بهره‌بردار
			مساحت	تعداد بهره‌برداری	
۷۱	۱۸	۴	۲۵	۹۰	جمع.....
۰	۰	۰	۰	۰	کمتر از ۱۵ ساله
۰	۰	۰	۰	۰	۱۵-۱۹ ساله
۰	۰	۰	۰	۰	۲۰-۲۴ ساله
۶	۱	۰	۲	۷	۲۵-۲۹ ساله
۱۹	۴	۳	۵	۲۶	۳۰-۳۴ ساله
۱۷	۳	۰	۴	۱۹	۳۵-۳۹ ساله
۱۳	۱	۰	۳	۱۴	۴۰-۴۴ ساله
۷	۳	۰	۲	۹	۴۵-۴۹ ساله
۵	۲	۰	۳	۷	۵۰-۵۴ ساله
۱	۲	۱	۵	۳	۵۵-۵۹ ساله
۳	۱	۰	۱	۴	۶۰-۶۴ ساله
۰	۰	۰	۰	۰	۶۵-۶۹ ساله
۰	۰	۰	۰	۰	۷۰-۷۴ ساله
۰	۰	۰	۰	۰	۷۵-۷۹ ساله
۰	۱	۰	۱	۱	۸۰ ساله و بیش تر

فصل پنجم

دامپروری

۴۴- بهره‌برداری‌های دارای دام سبک و تعداد دام آن‌ها در روز آمارگیری بر حسب شهرستان (بهره‌برداری - رأس)

فقط گوسفند و بره		کل			شهرستان
تعداد گوسفند و بره	تعداد بهره‌برداری	تعداد دام		تعداد بهره‌برداری	
		بز و بزغاله	گوسفند و بره		
۹۴۰۲۹	۱۵۲۳	۴۶۶۵۹	۱۸۹۳۴۸	۳۱۵۲	قم.....
۹۴۰۲۹	۱۵۲۳	۴۶۶۵۹	۱۸۹۳۴۸	۳۱۵۲	قم.....

گوسفند و بره و بز و بزغاله توأم			فقط بز و بزغاله		شهرستان
تعداد دام		تعداد بهره‌برداری	تعداد بز و بزغاله	تعداد بهره‌برداری	
بز و بزغاله	گوسفند و بره				
۳۴۶۹۷	۹۵۳۲۰	۱۱۳۹	۱۱۹۶۲	۴۸۹	قم.....
۳۴۶۹۷	۹۵۳۲۰	۱۱۳۹	۱۱۹۶۲	۴۸۹	قم.....

۴۵- بهره‌برداری‌های دارای دام سبک و تعداد دام آن‌ها در روز آمارگیری بر حسب تعداد دام سبک (بهره‌برداری - رأس)

فقط گوسفند و بره		کل		تعداد دام سبک	
تعداد گوسفند و بره	تعداد بهره‌برداری	تعداد دام			
		بز و بزغاله	گوسفند و بره		
۹۴۰۲۹	۱۵۲۳	۴۶۶۵۹	۱۸۹۳۴۸	۳۱۵۲	جمع
۵۳۵۲	۶۶۴	۳۵۳۲	۶۷۱۱	۱۲۱۱	جمع کمتر از ۲۰ رأس
۱۰۰	۵۳	۵۳	۱۰۲	۸۱	۱-۲ رأس
۳۹۴	۱۱۷	۲۴۱	۴۱۷	۱۹۰	۳-۴ رأس
۱۲۲۰	۱۹۷	۹۶۴	۱۳۹۷	۳۷۲	۵-۹ رأس
۳۶۲۸	۲۹۸	۲۲۷۵	۴۷۹۵	۵۶۸	۱۰-۱۹ رأس
۲۲۲۸۴	۵۷۸	۱۰۵۴۰	۳۷۳۶۱	۱۱۸۱	جمع ۲۰-۹۹ رأس
۳۹۵۲	۱۹۱	۲۰۲۰	۵۷۲۵	۳۶۸	۲۰-۲۹ رأس
۳۱۵۳	۱۰۲	۱۵۴۱	۴۸۷۰	۲۰۶	۳۰-۳۹ رأس
۳۶۳۶	۹۰	۱۴۵۸	۵۵۸۶	۱۷۳	۴۰-۴۹ رأس
۵۱۶۱	۱۰۳	۱۸۷۹	۸۲۵۹	۲۰۰	۵۰-۵۹ رأس
۴۲۰۸	۶۵	۲۲۸۵	۷۶۹۶	۱۵۵	۶۰-۷۴ رأس
۲۱۷۴	۲۷	۱۳۵۷	۵۲۲۵	۸۰	۷۵-۹۹ رأس
۶۶۳۹۳	۲۸۱	۳۲۵۸۸	۱۴۵۲۷۶	۷۶۰	جمع ۱۰۰ رأس و بیش تر
۱۲۶۰۲	۱۲۰	۷۰۶۷	۲۴۹۲۶	۲۹۸	۱۰۰-۱۴۹ رأس
۷۴۳۴	۴۸	۳۵۲۰	۱۵۹۵۸	۱۲۳	۱۵۰-۱۹۹ رأس
۱۷۸۸۰	۷۵	۱۳۰۸۵	۴۵۲۵۲	۲۳۹	۲۰۰-۳۹۹ رأس
۶۲۰۰	۱۶	۳۲۹۴	۱۴۹۳۰	۴۵	۴۰۰-۴۹۹ رأس
۲۲۲۷۸	۲۲	۵۶۲۲	۴۴۲۱۰	۵۶	۵۰۰ رأس و بیش تر

۴۵- بهره‌برداری‌های دارای دام سبک و تعداد دام آن‌ها در روز آمارگیری بر حسب تعداد دام سبک (دنباله)

(بهره‌برداری - رأس)

گوسفند و بره و بز و بزغاله توأم		فقط بز و بزغاله		تعداد دام سبک		
تعداد دام		تعداد بهره‌برداری	تعداد بز و بزغاله			تعداد بهره‌برداری
بز و بزغاله	گوسفند و بره					
۳۴۶۹۷	۹۵۳۲۰	۱۱۳۹	۱۱۹۶۲	۴۸۹	جمع.....	
۹۷۰	۱۳۵۹	۲۰۷	۲۵۶۳	۳۴۰	جمع کمتر از ۲۰ رأس.....	
۲	۲	۲	۵۱	۲۶	۱-۲ رأس.....	
۲۱	۲۳	۱۲	۲۲۰	۶۱	۳-۴ رأس.....	
۱۷۸	۱۶۸	۴۸	۷۸۷	۱۲۷	۵-۹ رأس.....	
۷۶۹	۱۱۶۷	۱۴۵	۱۵۰۵	۱۲۵	۱۰-۱۹ رأس.....	
۶۴۶۵	۱۵۰۷۷	۴۸۵	۴۰۷۵	۱۱۸	جمع ۲۰-۹۹ رأس.....	
۹۵۴	۱۷۷۴	۱۲۵	۱۰۶۶	۵۲	۲۰-۲۹ رأس.....	
۸۲۵	۱۷۱۷	۸۰	۷۱۶	۲۳	۳۰-۳۹ رأس.....	
۹۵۸	۱۹۵۰	۷۰	۵۰۰	۱۳	۴۰-۴۹ رأس.....	
۱۲۲۹	۳۰۹۸	۸۴	۶۵۰	۱۳	۵۰-۵۹ رأس.....	
۱۳۸۷	۳۴۸۸	۷۶	۸۹۸	۱۴	۶۰-۷۴ رأس.....	
۱۱۱۲	۳۰۵۱	۵۰	۲۴۵	۳	۷۵-۹۹ رأس.....	
۲۷۲۶۳	۷۸۸۸۳	۴۴۷	۵۳۲۵	۳۲	جمع ۱۰۰ رأس و بیش تر.....	
۵۱۲۵	۱۲۳۲۵	۱۵۹	۱۹۴۲	۱۹	۱۰۰-۱۴۹ رأس.....	
۳۰۷۰	۸۵۲۵	۷۲	۴۵۰	۳	۱۵۰-۱۹۹ رأس.....	
۱۱۳۲۷	۲۷۳۷۲	۱۵۶	۱۷۵۸	۸	۲۰۰-۳۹۹ رأس.....	
۲۸۹۴	۸۷۳۰	۲۸	۴۰۰	۱	۴۰۰-۴۹۹ رأس.....	
۴۸۴۷	۲۱۹۳۱	۳۳	۷۷۵	۱	۵۰۰ رأس و بیش تر.....	

۴۶- بهره‌برداری‌های دارای گوسفند و بره در روز آمارگیری و تعداد دام آن‌ها بر حسب شهرستان (بهره‌برداری - رأس)

تعداد گوسفند و بره در روز آمارگیری			تعداد بهره‌برداری	شهرستان
نر	ماده	جمع		
۵۹۸۸۳	۱۲۹۴۶۵	۱۸۹۳۴۸	۲۶۶۲	قم.....
۵۹۸۸۳	۱۲۹۴۶۵	۱۸۹۳۴۸	۲۶۶۲	قم.....

۴۷- بهره‌برداری‌های دارای گوسفند و بره در روز آمارگیری و تعداد دام آن‌ها بر حسب وسعت اراضی کشاورزی
(بهره‌برداری - رأس)

تعداد گوسفند و بره در روز آمارگیری			تعداد بهره‌برداری	وسعت اراضی کشاورزی
نر	ماده	جمع		
۵۹۱۱۳	۱۲۹۴۶۵	۱۸۹۳۴۸	۲۶۶۲	جمع
۴۲۴۷۹	۶۴۹۱۸	۱۰۷۳۹۷	۱۴۷۲	بدون زمین کشاورزی
۳۴۹۳	۱۱۶۸۳	۱۵۱۷۷	۳۷۳	جمع کمتر از ۱ هکتار
۱۰۸۳	۳۳۷۲	۴۴۵۵	۹۳	کمتر از ۰/۱ هکتار
۹۳۲	۱۷۹۴	۲۷۲۶	۷۸	۰/۱ تا کمتر از ۰/۲ هکتار
۶۱۲	۳۰۸۸	۳۶۹۹	۱۰۴	۰/۲ تا کمتر از ۰/۵ هکتار
۸۶۸	۳۴۳۰	۴۲۹۷	۹۹	۰/۵ تا کمتر از ۱ هکتار
۴۰۳۷	۱۴۲۵۹	۱۸۲۹۷	۳۷۵	جمع ۱ تا کمتر از ۵ هکتار
۱۸۴۹	۶۱۴۱	۷۹۹۰	۱۵۵	۱ تا کمتر از ۲ هکتار
۷۱۱	۴۰۴۰	۴۷۵۰	۱۰۱	۲ تا کمتر از ۳ هکتار
۸۶۳	۲۰۳۵	۲۸۹۸	۷۱	۳ تا کمتر از ۴ هکتار
۶۱۵	۲۰۴۴	۲۶۵۹	۴۷	۴ تا کمتر از ۵ هکتار
۵۲۰۲	۱۸۶۵۵	۲۳۸۵۷	۳۲۱	جمع ۵ تا کمتر از ۲۰ هکتار
۱۸۷۹	۷۹۴۳	۹۸۲۲	۱۲۸	۵ تا کمتر از ۷/۵ هکتار
۱۰۱۱	۲۱۲۱	۳۱۳۲	۴۴	۷/۵ تا کمتر از ۱۰ هکتار
۱۴۰۸	۴۸۰۰	۶۲۰۸	۱۰۴	۱۰ تا کمتر از ۱۵ هکتار
۹۰۴	۳۷۹۱	۴۶۹۵	۴۴	۱۵ تا کمتر از ۲۰ هکتار
۱۲۸۹	۷۳۴۵	۸۶۳۴	۷۳	جمع ۲۰ تا کمتر از ۵۰ هکتار
۳۰۵	۲۲۴۲	۲۵۴۷	۲۵	۲۰ تا کمتر از ۲۵ هکتار
۶۷۳	۱۸۲۴	۲۴۹۷	۲۴	۲۵ تا کمتر از ۳۵ هکتار
۳۱۱	۳۲۷۹	۳۵۹۰	۲۴	۳۵ تا کمتر از ۵۰ هکتار
۳۳۸۲	۱۲۶۰۵	۱۵۹۸۷	۴۹	جمع ۵۰ هکتار و بیش تر
۹۹۲	۳۹۰۲	۴۸۹۳	۲۸	۵۰ تا کمتر از ۱۰۰ هکتار
۵۱۰	۲۵۱۳	۳۰۲۳	۱۴	۱۰۰ تا کمتر از ۲۰۰ هکتار
۵۸۰	۴۸۹۰	۵۴۷۰	۶	۲۰۰ تا کمتر از ۵۰۰ هکتار
.	.	.	.	۵۰۰ تا کمتر از ۱۰۰۰ هکتار
.	.	.	.	۱۰۰۰ تا کمتر از ۲۰۰۰ هکتار
۱۳۰۰	۱۳۰۰	۲۶۰۰	۱	۲۰۰۰ هکتار و بیش تر

۴۸- بهره‌برداری‌های دارای گوسفند و بره در روز آمارگیری و تعداد دام آن‌ها بر حسب سن بهره‌بردار (بهره‌برداری - رأس)

تعداد گوسفند و بره در روز آمارگیری			تعداد بهره‌برداری	سن بهره‌بردار
نر	ماده	جمع		
۵۷۰۲۸	۱۲۳۶۹۳	۱۸۰۷۲۱	۲۶۵۰	جمع.....
۰	۰	۰	۰	کمتر از ۱۵ ساله
۲	۱۷۸	۱۸۰	۲	۱۵-۱۹ ساله
۱۲۰۸	۱۲۶۶	۲۴۷۴	۳۴	۲۰-۲۴ ساله
۳۲۶۴	۴۲۳۰	۷۴۹۴	۱۳۷	۲۵-۲۹ ساله
۵۷۶۷	۱۱۳۱۵	۱۷۰۸۲	۲۴۰	۳۰-۳۴ ساله
۷۳۰۵	۱۱۶۷۰	۱۸۹۷۵	۲۷۶	۳۵-۳۹ ساله
۷۸۶۵	۱۹۴۰۵	۲۷۲۷۰	۳۳۶	۴۰-۴۴ ساله
۵۲۳۳	۱۲۳۴۰	۱۷۵۷۳	۲۷۴	۴۵-۴۹ ساله
۸۱۵۳	۱۷۳۰۲	۲۵۴۵۴	۴۰۶	۵۰-۵۴ ساله
۵۶۱۳	۱۳۰۴۱	۱۸۶۵۵	۲۵۷	۵۵-۵۹ ساله
۵۴۵۲	۱۴۱۲۱	۱۹۵۷۳	۲۵۶	۶۰-۶۴ ساله
۲۳۲۹	۵۲۴۹	۷۵۷۸	۱۱۶	۶۵-۶۹ ساله
۱۷۰۵	۵۰۱۲	۶۷۱۷	۱۳۰	۷۰-۷۴ ساله
۱۲۹۳	۳۵۶۷	۴۸۶۰	۹۷	۷۵-۷۹ ساله
۱۸۴۰	۴۹۹۷	۶۸۳۷	۹۰	۸۰ ساله و بیش تر

۴۹- بهره‌برداری‌های دارای گوسفند و بره در روز آمارگیری و تعداد دام آن‌ها بر حسب تعداد گوسفند و بره

(بهره‌برداری - رأس)

تعداد گوسفند و بره در روز آمارگیری			تعداد بهره‌برداری	تعداد گوسفند و بره
نر	ماده	جمع		
۵۹۱۱۳	۱۲۹۴۶۵	۱۸۹۳۴۸	۲۶۶۲	جمع.....
۳۱۰۳	۵۴۶۳	۸۵۶۵	۱۰۱۴	جمع کمتر از ۲۰ رأس.....
۸۲	۸۰	۱۶۲	۸۹	۱-۲ رأس.....
۲۲۷	۳۰۱	۵۲۹	۱۵۴	۳-۴ رأس.....
۶۸۱	۱۱۲۳	۱۸۰۳	۲۸۶	۵-۹ رأس.....
۲۱۱۳	۳۹۵۹	۶۰۷۲	۴۸۵	۱۰-۱۹ رأس.....
۱۴۲۷۹	۳۰۸۴۰	۴۵۱۱۹	۱۰۶۴	جمع ۲۰-۹۹ رأس.....
۲۳۷۵	۴۱۰۶	۶۴۸۱	۳۰۵	۲۰-۲۹ رأس.....
۱۶۹۶	۴۰۷۱	۵۷۶۶	۱۸۵	۳۰-۳۹ رأس.....
۱۸۶۷	۴۴۸۵	۶۳۵۱	۱۵۶	۴۰-۴۹ رأس.....
۳۰۸۳	۶۳۰۱	۹۳۸۳	۱۸۶	۵۰-۵۹ رأس.....
۲۵۶۰	۵۵۸۲	۸۱۴۲	۱۲۴	۶۰-۷۴ رأس.....
۲۶۹۹	۶۲۹۷	۸۹۹۵	۱۰۹	۷۵-۹۹ رأس.....
۴۲۵۰۲	۹۳۱۶۲	۱۳۵۶۶۴	۵۸۵	جمع ۱۰۰ رأس و بیش تر.....
۹۲۷۸	۱۵۴۴۵	۲۴۷۲۴	۲۲۸	۱۰۰-۱۴۹ رأس.....
۷۰۴۱	۱۲۸۲۵	۱۹۸۶۶	۱۲۵	۱۵۰-۱۹۹ رأس.....
۱۱۲۶۰	۲۷۶۱۲	۳۸۸۷۲	۱۵۸	۲۰۰-۳۹۹ رأس.....
۴۲۱۶	۷۲۷۴	۱۱۴۹۰	۲۹	۴۰۰-۴۹۹ رأس.....
۱۰۷۰۷	۳۰۰۰۵	۴۰۷۱۳	۴۵	۵۰۰ رأس و بیش تر.....

۵۰- بهره‌برداری‌های دارای بز و بزغاله در روز آمارگیری و تعداد دام آن‌ها بر حسب شهرستان (بهره‌برداری - رأس)

تعداد بز و بزغاله در روز آمارگیری			تعداد بهره‌برداری	شهرستان
نر	ماده	جمع		
۲۳۰۰۲	۲۳۶۵۷	۴۶۶۵۹	۱۶۲۹	قم.....
۲۳۰۰۲	۲۳۶۵۷	۴۶۶۵۹	۱۶۲۹	قم.....

۵۱- بهره‌برداری‌های دارای گاو و گوساله در روز آمارگیری و تعداد دام آن‌ها بر حسب شهرستان (بهره‌برداری - رأس)

تعداد گاو و گوساله در روز آمارگیری			تعداد بهره‌برداری	شهرستان
نر	ماده	جمع		
۴۱۶۷۲	۲۰۷۶۷	۶۲۴۳۹	۲۰۵۹	قم.....
۴۱۶۷۲	۲۰۷۶۷	۶۲۴۳۹	۲۰۵۹	قم.....

۵۲- بهره‌برداری‌های دارای گاو و گوساله در روز آمارگیری و تعداد دام آن‌ها بر حسب تعداد دام سنگین (بهره‌برداری - رأس)

تعداد گاو و گوساله در روز آمارگیری			تعداد بهره‌برداری	تعداد دام سنگین
نر	ماده	جمع		
۴۱۶۷۲	۲۰۷۶۷	۶۲۴۳۹	۲۰۵۹	جمع.....
۱۲۹۶	۱۵۴۶	۲۸۴۲	۸۳۳	جمع کمتر از ۱۰ رأس.....
۱۱	۱۷۶	۱۸۷	۱۸۷	۱ رأس.....
۶۲	۳۲۳	۳۸۵	۱۹۳	۲ رأس.....
۱۱۵	۲۲۲	۳۳۷	۱۱۲	۳ رأس.....
۱۳۸	۲۰۲	۳۴۱	۸۵	۴ رأس.....
۲۶۷	۲۲۱	۴۸۸	۹۸	۵ رأس.....
۳۹۷	۲۰۴	۶۰۲	۹۵	۶-۷ رأس.....
۳۰۵	۱۹۸	۵۰۳	۶۲	۸-۹ رأس.....
۱۳۱۲۶	۴۵۶۹	۱۷۶۹۵	۸۳۲	جمع ۱۰-۴۹ رأس.....
۱۷۰۲	۷۱۸	۲۴۲۰	۲۲۷	۱۰-۱۴ رأس.....
۱۹۱۲	۴۸۷	۲۳۹۹	۱۵۴	۱۵-۱۹ رأس.....
۳۸۸۸	۱۰۱۸	۴۹۰۷	۲۲۹	۲۰-۲۹ رأس.....
۲۹۵۸	۱۲۳۳	۴۱۹۰	۱۳۲	۳۰-۳۹ رأس.....
۲۶۶۶	۱۱۱۳	۳۷۸۰	۹۲	۴۰-۴۹ رأس.....
۹۸۷۶	۴۴۱۲	۱۴۲۸۸	۲۳۱	جمع ۵۰-۹۹ رأس.....
۳۷۷۵	۱۶۴۴	۵۴۱۸	۱۰۷	۵۰-۵۹ رأس.....
۳۷۰۵	۱۴۲۲	۵۱۲۷	۷۹	۶۰-۷۴ رأس.....
۲۳۹۷	۱۳۴۶	۳۷۴۳	۴۵	۷۵-۹۹ رأس.....
۱۷۳۷۴	۱۰۲۴۰	۲۷۶۱۴	۱۶۳	جمع ۱۰۰ رأس و بیش‌تر.....
۱۰۸۵۶	۳۵۷۰	۱۴۴۲۶	۱۲۳	۱۰۰-۱۹۹ رأس.....
۴۵۸۷	۴۰۵۹	۸۶۴۶	۳۳	۲۰۰-۴۹۹ رأس.....
۱۹۳۱	۲۶۱۲	۴۵۴۳	۷	۵۰۰ رأس و بیش‌تر.....

۵۳- بهره‌برداری‌های دارای شتر و بچه شتر در روز آمارگیری و تعداد دام آن‌ها بر حسب شهرستان (بهره‌برداری - نفر)

تعداد شتر و بچه شتر در روز آمارگیری			تعداد بهره‌برداری	شهرستان
نر	ماده	جمع		
۷۸	۷۷۷	۸۵۵	۴۲	قم.....
۷۸	۷۷۷	۸۵۵	۴۲	قم.....

۵۴- بهره‌برداری‌های دارای پرورش ماهی طی ۳۶۵ روز گذشته به تفکیک ماهیان سرد آبی و گرم آبی بر حسب شهرستان (بهره‌برداری)

تعداد بهره‌برداری			تعداد کل بهره‌برداری	شهرستان
ماهیان گرم آبی و سرد آبی توأم	فقط ماهیان گرم آبی	فقط ماهیان سرد آبی		
۱	۳۴	۳۳	۵۹	قم.....
۸	۳۴	۳۳	۵۹	قم.....