

ریاست جمهوری
سازمان مدیریت و برنامه‌ریزی
مرکز آمار ایران

نتایج تفصیلی سرشماری عمومی کشاورزی-۱۳۹۳

استان بوشهر



نشانه‌های نشریات مرکز آمار ایران

- آمار گردآوری نشده است.
- آمار در دسترس نیست.
- x ذاتاً یا عملاً وجود ندارد.
- xx جمع و محاسبه غیر ممکن یا بی‌معنی است.
- || رقم کمتر از نصف واحد است.
- | رقم (نسبت) ناچیز و قابل صرف‌نظر کردن است.
- * رقم غیر قطعی است.
- ** رقم جنبه تخمینی دارد.
- ⊙ به‌دلیل حفظ محرمانگی، رقم قابل انتشار نیست.

اختلاف در سرجمع‌ها به علت سراسر کردن ارقام است. محاسبه نسبت‌ها و شاخص‌ها قبل از سراسر کردن ارقام صورت گرفته است.

پیشگفتار

اولین سرشماری کشاورزی ایران در سال ۱۳۵۲ فقط در نقاط روستایی اجرا شد و پس از آن در سال‌های ۱۳۶۷، ۱۳۷۲ و ۱۳۸۲ سرشماری کشاورزی به صورت عمومی (نقاط شهری و روستایی) به مرحله اجرا درآمد. سرشماری عمومی کشاورزی ۱۳۹۳ چهارمین سرشماری عمومی کشاورزی کشور است که از ۵ مهر لغایت ۱۸ آبان ماه به طور همزمان در سراسر کشور انجام شد. نتایج این سرشماری در برگزیده طیف وسیعی از اطلاعات آماری است که در قالب جدول‌های متنوع به صورت نشریه الکترونیکی و کاغذی ارائه می‌شود. نشریه حاضر به عنوان «نتایج تفصیلی سرشماری عمومی کشاورزی ۱۳۹۳» حاوی منتخبی از جدول‌های آماری در سطح استان بوشهر به همراه خلاصه‌یافته‌ها است که به صورت نشر الکترونیکی و از مسیر درگاه ملی آمار کشور به آدرس اینترنتی www.amar.org.ir و در قالب نسخ کاغذی در اختیار علاقه‌مندان قرار می‌گیرد. نتایج این سرشماری برای سطوح جغرافیایی کوچک‌تر از طریق واحد اطلاع‌رسانی مرکز آمار ایران به آدرس خیابان دکتر فاطمی، نبش خیابان رهی معیری برای عموم قابل دسترس است.

مرکز آمار ایران

فهرست مندرجات

| صفحه | عنوان |
|--|--|
| ۹ | راهنمای کاربران |
| ۲۰ | تعاریف و مفاهیم |
| ۲۵ | یافته‌های مهم |
| فصل اول- بهره‌برداران و بهره‌برداری‌های کشاورزی | |
| ۳۳ | ۱- بهره‌برداران فهرست شده و بهره‌برداران سرشماری شده (دارای پرسشنامه) بر حسب نوع بهره‌بردار و شهرستان |
| ۳۴ | ۲- بهره‌برداری‌های کشاورزی بر حسب نوع بهره‌بردار و شهرستان |
| ۳۵ | ۳- بهره‌برداری‌های کشاورزی متعلق به اشخاص حقیقی بر حسب نوع و سن بهره‌بردار |
| ۳۶ | ۴- بهره‌برداری‌های کشاورزی متعلق به اشخاص حقیقی بر حسب وضع سواد، مدرک تحصیلی بهره‌بردار و شهرستان |
| ۳۷ | ۵- بهره‌برداری‌های کشاورزی متعلق به اشخاص حقیقی بر حسب وضع سواد، مدرک تحصیلی بهره‌بردار و وسعت اراضی کشاورزی |
| ۳۸ | ۶- بهره‌برداری‌های کشاورزی متعلق به اشخاص حقیقی بر حسب وضع سواد، مدرک تحصیلی و سن بهره‌بردار |
| فصل دوم- کاربری اراضی کشاورزی | |
| ۴۱ | ۷- بهره‌برداری‌های کشاورزی بر حسب نوع فعالیت و شهرستان |
| ۴۱ | ۸- تعداد و مساحت بهره‌برداری‌های با زمین بر حسب شهرستان |
| ۴۲ | ۹- تعداد و مساحت بهره‌برداری‌های با زمین بر حسب وسعت اراضی کشاورزی |
| ۴۳ | ۱۰- تعداد و مساحت بهره‌برداری‌های با زمین بر حسب سن بهره‌بردار |
| ۴۴ | ۱۱- تعداد و مساحت بهره‌برداری‌های با زمین آبی بر حسب شهرستان |
| ۴۴ | ۱۲- تعداد و مساحت بهره‌برداری‌های با زمین دیم بر حسب شهرستان |
| ۴۵ | ۱۳- تعداد و مساحت بهره‌برداری‌های دارای اراضی زراعی بر حسب شهرستان |
| ۴۶ | ۱۴- تعداد و مساحت بهره‌برداری‌های دارای اراضی زراعی بر حسب وسعت اراضی کشاورزی |
| ۴۷ | ۱۵- تعداد و مساحت بهره‌برداری‌های دارای اراضی زراعی بر حسب وسعت اراضی زراعی |
| ۴۸ | ۱۶- تعداد و مساحت بهره‌برداری‌های دارای اراضی زراعی بر حسب سن بهره‌بردار |
| ۴۹ | ۱۷- تعداد و مساحت بهره‌برداری‌های دارای اراضی زراعی آبی بر حسب شهرستان |
| ۵۰ | ۱۸- تعداد و مساحت اراضی زراعی بهره‌برداری‌ها به تفکیک آبی و دیم بر حسب شهرستان |
| ۵۱ | ۱۹- تعداد و مساحت باغ و قلمستان بهره‌برداری‌ها بر حسب شهرستان |
| ۵۲ | ۲۰- تعداد و مساحت باغ و قلمستان بهره‌برداری‌ها بر حسب وسعت اراضی کشاورزی |
| ۵۳ | ۲۱- تعداد و مساحت باغ و قلمستان بهره‌برداری‌ها بر حسب سن بهره‌بردار |
| ۵۴ | ۲۲- تعداد و مساحت باغ و قلمستان بهره‌برداری‌ها بر حسب وسعت اراضی باغ و قلمستان |
| ۵۵ | ۲۳- تعداد و مساحت باغ و قلمستان آبی بهره‌برداری‌ها بر حسب شهرستان |
| ۵۵ | ۲۴- تعداد و مساحت باغ و قلمستان دیم بهره‌برداری‌ها بر حسب شهرستان |
| ۵۶ | ۲۵- تعداد و مساحت باغ و قلمستان بهره‌برداری‌ها به تفکیک آبی و دیم بر حسب شهرستان |

فصل سوم- زراعت (محصولات سالانه در فضای باز)

| | |
|---|----|
| ۲۶- تعداد بهره‌برداری و سطح کاشت محصولات گندم، جو، برنج (شلتوک) و سایر محصولات سالانه در فضای باز بهره‌برداری‌های کشاورزی | ۵۹ |
| ۲۷- تعداد بهره‌برداری و سطح کاشت گندم در فضای باز بر حسب شهرستان | ۶۰ |
| ۲۸- تعداد بهره‌برداری و سطح کاشت گندم در فضای باز بر حسب وسعت اراضی کشاورزی | ۶۱ |
| ۲۹- تعداد بهره‌برداری و سطح کاشت گندم در فضای باز بر حسب وسعت اراضی زراعی | ۶۲ |
| ۳۰- تعداد بهره‌برداری و سطح کاشت گندم در فضای باز بر حسب سن بهره‌بردار | ۶۳ |
| ۳۱- تعداد بهره‌برداری و سطح کاشت جو در فضای باز بر حسب شهرستان | ۶۴ |
| ۳۲- تعداد بهره‌برداری و سطح کاشت سایر محصولات سالانه در فضای باز بر حسب شهرستان | ۶۴ |
| ۳۳- تعداد بهره‌برداری به تفکیک محصولات سالانه در فضای باز بر حسب شهرستان | ۶۵ |

فصل چهارم- باغداری (محصولات دائمی در فضای باز) و کشت گلخانه‌ای

| | |
|--|----|
| ۳۴- تعداد بهره‌برداری و تعداد درخت محصولات دائمی در فضای باز بر حسب نام محصول | ۷۳ |
| ۳۵- تعداد بهره‌برداری و تعداد درخت سیب در فضای باز بر حسب شهرستان | ۷۵ |
| ۳۶- تعداد بهره‌برداری و تعداد درخت سیب در فضای باز بر حسب وسعت اراضی کشاورزی | ۷۶ |
| ۳۷- تعداد بهره‌برداری و تعداد درخت سیب در فضای باز بر حسب وسعت اراضی باغ و قلمستان | ۷۷ |
| ۳۸- تعداد بهره‌برداری و تعداد درخت سیب در فضای باز بر حسب سن بهره‌بردار | ۷۸ |
| ۳۹- تعداد بهره‌برداری و تعداد درخت به تفکیک محصولات دائمی در فضای باز بر حسب شهرستان | ۷۹ |
| ۴۰- تعداد بهره‌برداری، مساحت و نوع فعالیت گلخانه بر حسب شهرستان | ۸۵ |
| ۴۱- تعداد بهره‌برداری، مساحت و نوع فعالیت گلخانه بر حسب وسعت اراضی کشاورزی | ۸۶ |
| ۴۲- تعداد بهره‌برداری، مساحت و نوع فعالیت گلخانه بر حسب وسعت گلخانه | ۸۷ |
| ۴۳- تعداد بهره‌برداری، مساحت و نوع فعالیت گلخانه بر حسب سن بهره‌بردار | ۸۸ |

فصل پنجم- دامپروری

| | |
|--|-----|
| ۴۴- بهره‌برداری‌های دارای دام سبک و تعداد دام آن‌ها در روز آمارگیری بر حسب شهرستان | ۹۱ |
| ۴۵- بهره‌برداری‌های دارای دام سبک و تعداد دام آن‌ها در روز آمارگیری بر حسب تعداد دام سبک | ۹۲ |
| ۴۶- بهره‌برداری‌های دارای گوسفند و بره در روز آمارگیری و تعداد دام آن‌ها بر حسب شهرستان | ۹۴ |
| ۴۷- بهره‌برداری‌های دارای گوسفند و بره در روز آمارگیری و تعداد دام آن‌ها بر حسب وسعت اراضی کشاورزی | ۹۵ |
| ۴۸- بهره‌برداری‌های دارای گوسفند و بره در روز آمارگیری و تعداد دام آن‌ها بر حسب سن بهره‌بردار | ۹۶ |
| ۴۹- بهره‌برداری‌های دارای گوسفند و بره در روز آمارگیری و تعداد دام آن‌ها بر حسب تعداد گوسفند و بره | ۹۷ |
| ۵۰- بهره‌برداری‌های دارای بز و بزغاله در روز آمارگیری و تعداد دام آن‌ها بر حسب شهرستان | ۹۸ |
| ۵۱- بهره‌برداری‌های دارای گاو و گوساله در روز آمارگیری و تعداد دام آن‌ها بر حسب شهرستان | ۹۸ |
| ۵۲- بهره‌برداری‌های دارای گاو و گوساله در روز آمارگیری و تعداد دام آن‌ها بر حسب تعداد دام سنگین | ۹۹ |
| ۵۳- بهره‌برداری‌های دارای گاو میش و بچه گاو میش در روز آمارگیری و تعداد دام آن‌ها بر حسب شهرستان | ۱۰۰ |
| ۵۴- بهره‌برداری‌های دارای شتر و بچه شتر در روز آمارگیری و تعداد دام آن‌ها بر حسب شهرستان | ۱۰۰ |
| ۵۵- بهره‌برداری‌های دارای پرورش ماهی طی ۳۶۵ روز گذشته به تفکیک ماهیان سرد آبی و گرم آبی بر حسب شهرستان | ۱۰۱ |

راهنمای کاربران

نتایج سرشماری عمومی کشاورزی ۱۳۹۳ مجموعه‌ای بسیار گسترده از اطلاعات آماری است که به اشکال متنوع به شرح زیر در اختیار کاربران قرار می‌گیرد:

- جدول‌های آماری در نشریات چاپی
- جدول‌های آماری در نشریات الکترونیکی
- فایل‌های اطلاعاتی رایانه‌ای به سفارش متقاضی

استفاده کاربران از اطلاعات ارائه شده به هر شکل و در هر قالبی باشد، مستلزم آشنایی با مفاهیم، اصطلاحات فنی و روش‌های اجرایی به کار گرفته شده در سرشماری عمومی کشاورزی است که در این راهنما به عنوان جزء لاینفک نتایج سرشماری تشریح می‌شود. از آن جا که اغلب مفاهیم و اصطلاحات مورد بحث، خاص این طرح آماری است و ممکن است با برداشت‌های موجود در اذهان عمومی متفاوت باشد، بنا بر این مطالعه این راهنما به کاربران توصیه می‌شود.

۱- روش سرشماری

سرشماری عمومی کشاورزی ۱۳۹۳ یک طرح آماری منطبق با اصول پذیرفته شده توسط سازمان‌های آماری اکثر کشورهای جهان بوده و بر پایه‌های مشروح زیر استوار است:

- بهره‌برداری کشاورزی (Holding) طبق تعریفی که خواهد آمد، واحد آماری اصلی بوده است و بهره‌بردار کشاورزی و آبادی نیز دو واحد آماری دیگر مورد استفاده بوده‌اند.
- مراجعه به بهره‌بردار و تکمیل پرسشنامه بر اساس اظهارات او مبنای کسب اطلاعات بوده است و در مواردی که امکان دسترسی به بهره‌بردار فراهم نبوده، از افراد دیگری که با بهره‌بردار در ارتباط بوده‌اند به جای بهره‌بردار استفاده شده است. اطلاعاتی که واحد آماری آن «آبادی» بوده است، طی مصاحبه با معتمدین و صاحب نظران آبادی جمع‌آوری شده است.
- فهرست بهره‌برداران در اکثر نقاط روستایی و شهرها از طریق مراجعه و پرسش خانه به خانه و در ۲۵۷ شهر و ۱۹۸ آبادی منتخب طبق فهرست‌های ۱ و ۲ مندرج در صفحات بعد به دلیل وسعت شهر یا آبادی و پایین بودن نسبت بهره‌برداری‌های کشاورزی به

تعداد خانوار از طریق مراجعه به منابع اداری، ثبتی و مطلعین محلی و با روش تحقیق میدانی قبل از شروع سرشماری تهیه شده است.

- اطلاعات ارائه شده به دلیل ماهیت کار، کم و بیش با خطاهای آماری غیر قابل کنترل همراه است و این نوع خطا ممکن است در برخی سطوح جغرافیایی کوچک محسوس تر باشد.
- پرسشگران به طور عموم از جوانان جوپای کار دارای تحصیلات حداقل دیپلم دبیرستان و تحصیل کرده‌های رشته‌های کشاورزی انتخاب شده‌اند و تحت نظارت کارشناسان دفاتر آمار و اطلاعات استانداری‌های کشور و سازمان‌های جهاد کشاورزی استان‌ها، از ۵ مهر لغایت ۱۸ آبان انجام وظیفه کرده‌اند.
- پس از مرحله آمارگیری و ورود داده‌ها به رایانه، داده‌های پرت و غیر واقعی توسط کارشناسان مورد بازنگری قرار گرفته و در صورت لزوم با توجه به شواهد و قرائین موجود، طبق راهنمای فنی اصلاح شده است.

۲- واحدهای جغرافیایی

کوچک‌ترین واحد جغرافیایی که نتایج سرشماری برای آن قابل ارائه است «آبادی» و «شهر» است.

از مجموع اطلاعات آبادی‌های واقع در محدوده هر دهستان، اطلاعات دهستان و از مجموع اطلاعات دهستان‌ها و شهرهای واقع در محدوده یک بخش، اطلاعات بخش و سپس اطلاعات شهرستان و استان به دست می‌آید.

در این سرشماری آبادی، محدوده‌ای است واقع در یک دهستان، با حدود ثبتی یا عرفی مستقل و خارج از محدوده شهرها یا آبادی دیگر که به دلیل وجود فعالیت انسان در تمام یا بخشی از آن، قابل تشخیص و معمولاً دارای نام خاصی است. آبادی یک نقطه جغرافیایی محسوب می‌شود و شامل اراضی کشاورزی و یا غیر کشاورزی و اماکن محل فعالیت یا سکونت انسان است. آبادی ممکن است یک ده، یک مزرعه، یک مکان، یک معدن و... باشد.

شایان ذکر است محدوده‌ی آبادی‌ها روی نقشه‌های آماری مشخص نمی‌شود و در طبیعت ممکن است از طریق مرز مشترک با آبادی مجاور و یا اراضی ملی و... قابل شناسایی باشد.

۱- شهرهای منتخب در مرحله اجرای سرشماری عمومی کشاورزی ۱۳۹۳ بدون مراجعه مکان به مکان

| استان | شهرهای منتخب |
|---------------------|--|
| آذربایجان شرقی | بستان‌آباد- مراغه- مرند- اهر- میانه- جلفا- سهند- تبریز- شبستر- سراب |
| آذربایجان غربی | بازرگان- میاندوآب- شاهین دژ- تکاب- سلماس- پیرانشهر- بوکان- نرده- اشنویه- ارومیه- خوی- سردشت- مهاباد- ماکو |
| اصفهان | نجف‌آباد- هرند- خمینی شهر- شهرضا- نوش‌آباد- کاشان- بهارستان- اصفهان- شاهین شهر- فولادشهر |
| اردبیل | گرمی- مشگین شهر- خلخال- پارس‌آباد- اردبیل |
| البرز | کوهسار- چهارباغ- گلزار- شهر جدید هشتگرد- ماهدشت- اشتهارد- مشکین دشت- محمدشهر- گرمدره- نظرآباد- هشتگرد- کمال شهر- کرج- فردیس |
| ایلام | دره شهر- ایوان- ایلام |
| بوشهر | بنک- بندرریگ- سیراف- نخل تقی- برازجان- بندرکنگان- جم- بندرگناوه- عسلویه- بندردیلم- بوشهر- خارک |
| تهران | آبعلی- وحیدیه- صفادشت- بومهن- شاهدشهر- فردوسی- پیشوا- باغستان- نصیرآباد- اندیشه- صالح‌آباد- پردیس- شریف‌آباد- صباشهر- کهریزک- چهاردانه- فرون‌آباد- شهریار- رباط کریم- نسیم‌شهر- پاکدشت- حسن‌آباد- ملارد- شهر قدس- ورامین- باقرشهر- اسلام‌شهر- قرچک- گلستان- تهران- شهر جدید پرند |
| چهار محال و بختیاری | بروجن- شهرکرد |
| خراسان جنوبی | فردوس- بیرجند |
| خراسان رضوی | چناران- درگز- کاشمر- تایباد- تربت حیدریه- تربت جام- قوچان- نیشابور- رضویه- مشهد- سبزوار |
| خراسان شمالی | آشخانه- اسفراین- شیروان- بجنورد |
| خوزستان | مسجدسلیمان- شوش- ایزه- امیدیه- اندیمشک- رامهرمز- شادگان- آبادان- بندر ماهشهر- خرمشهر- بندر امام خمینی- بهبهان- اهواز- دزفول- شوشتر |
| زنجان | دندی- قیدار- زنجان |
| سمنان | سمنان- دامغان- گرمسار- شاهرود |
| سیستان و بلوچستان | سرباز- زابل- ایرانشهر- خاش- کنارک- چاه‌بهار- زاهدان |
| فارس | زرقان- گراش- فیروزآباد- سروستان- آباده- کوار- شهرصدرا- اوز- جهرم- فسا- داراب- لار- مرودشت- کازرون- شیراز |
| قزوین | آبگرم- شریفیه- محمودآباد نمونه- بیدستان- اقبالیه- الوند- آبیک- قزوین- محمدیه |
| قم | قم |
| کردستان | کانی دینار- دیواندره- قروه- دهگلان- بانه- بیجار- مریوان- کامیاران- سقز- سنندج |
| کرمان | زرنند- بافت- رفسنجان- کهنوچ- کیانشهر- سیرجان- کرمان- مس سرچشمه |
| کرمانشاه | گیلانغرب- قصرشیرین- صحنه- سنقر- هرسین- تازه‌آباد- بیستون- کنگاور- سرپل ذهاب- روانسر- اسلام‌آباد غرب- جوانرود- کرمانشاه |
| کهگیلویه و بویراحمد | دهدشت- مادوان- یاسوج- دوگنبدان |
| گلستان | علی‌آباد- گنبد کاووس- گرگان |
| گیلان | رودسر- تالش- صومعه‌سرا- آستانه اشرفیه- منجیل- لنگرود- فومن- آستارا- بندرانزلی- لاهیجان- رشت |
| لرستان | سپیددشت- پلدختر- الشتر- نورآباد- کوهدشت- ازنا- الیگودرز- بروجرд- دورود- خرم‌آباد |
| مازندران | قائم‌شهر- تنکابن- بهشهر- نکا- بابل- آمل- ساری |
| مرکزی | خمین- ساوه- اراک |
| هرمزگان | بندرلنگه- درگهان- ابوموسی- کیش- بندرعباس- قشم |
| همدان | تویسرکان- فیروزان- رزن- نهاوند- کبودرآهنگ- اسدآباد- همدان- ملایر |
| یزد | حمیدیا- یزد |

۲- آبادی‌های منتخب در مرحله اجرای سرشماری عمومی کشاورزی ۱۳۹۳ بدون مراجعه مکان به مکان

| استان | شهرستان | دهستان | آبادی | |
|----------------|----------------|-----------------------|--------------------------|-------------------------|
| مرکزی | ساوه | طرازناهدید | شهر صنعتی کاوه | |
| آذربایجان شرقی | تبریز | آجی چای | باغ معروف | |
| | | اسپران | اناختون | |
| | | میدان چای | آسایشگاه باباباگی | |
| | | لاهیجان | کرکچ | |
| | | آجی چای | رادار تبریز | |
| | مراغه | قره ناز | نیروگاه حرارتی | |
| | | مهرانرودمر | الوارعلیا | |
| | | گونی شرقی | الوارسفلی | |
| | | دیزرود غرب | مایان علیا | |
| | | بکشلوچای | پادگان اسلامی امام رضا | |
| آذربایجان غربی | ارومیه | ابریز | پادگان قدس | |
| | پیرانشهر | روضه چای | پادگان ۰۳ عجبشیر | |
| | | پیران | ریحان آباد | |
| | پیرانشهر | لاهیجان شرقی | خانقاه الواج | |
| | خوی | دیزج | علی کندی | |
| | مهاباد | مکریان غربی | پادگان پیرانشهر | |
| | بوکان | آختاچی | تی ۲۵ شهید حسین شهرام‌فر | |
| | اسلام‌آباد غرب | حومه جنوبی | احمدآباد | |
| | کرمانشاه | کرمانشاه | بالادربند | خانقاه |
| | | | دورودفراما | کهریزه محمودآقا |
| سرپل ذهاب | | قلعه شاهین | پادگان الله اکبر | |
| اهواز | | بندر ماهشهر | اسماعیلیه | پادگان شهید رجائی |
| | کوت عبدالله | | پادگان هوانبروز | |
| | بهبهان | طراح | خانه‌های سازمانی پادگان | |
| | | کرخه | پادگان ابوذر | |
| | بندر ماهشهر | بندر امام خمینی | سظامیه بزرگ | |
| | | جراحی | تأسیسات کوت امیر | |
| | خوزستان | بهبهان | حومه | سیدیابر |
| | | | تشان غربی | پادگان سد کرخه |
| | | دزفول | قبله ای | شهرک ولی عصر |
| | | شادگان | جفال | پادگان هوایی شهید بهشتی |
| شوشتر | | شعبیه غربی | شهرک آیت‌الله مدنی | |
| شوش | | حسین‌آباد | اسلام‌آباد سفلی | |
| | | | گروه پدافند هوایی بهبهان | |
| | | شهرک شهید محمد منتظری | | |
| | | شهرک منتظری | | |
| | | کشت و صنعت امام خمینی | | |
| | | پمپ استیشن | | |

۲- آبادی‌های منتخب در مرحله اجرای سرشماری عمومی کشاورزی ۱۳۹۳ بدون مراجعه مکان به مکان (ادامه)

| استان | شهرستان | دهستان | آبادی | | |
|--------------|-----------------|---------------|---------------------------------|---------------------------------------|-------------------------------|
| کرمان | کرمان | اختیارآباد | روستای چهارده معصوم الله‌آباد | | |
| | | | هوانیروز | | |
| | | | حاجی‌آباد نظری/ شهرک شهید باهنر | | |
| | بم | کرک ونارتی | خودروسازی | | |
| | رفسنجان | اسلامیه | اسماعیل‌آباد | | |
| | جیرفت | هلیل | خالق‌آباد | | |
| خراسان رضوی | چناران | گلمکان | پروژه عمران شهر جدید گلپهار | | |
| | | | تربت جام | میان جام | مهمانشهر تربت جام |
| | بینالود | شاندیز | قوچان | شیرین دره | پادگان قوچان |
| | | | شهرک صنعتی توس | کارخانه خانه‌سازی مشهد | شهرک صنعتی توس |
| | اصفهان | آران و بیدگل | سفیددشت | مجتمع کوره‌های آجرپزی آران و بیدگل | |
| | | | اصفهان | تودشک | پایگاه پدافند هوایی هاشم‌آباد |
| کراچ | | | | قهاب شمالی | منطقه هوایی بابائی اصفهان |
| | | کوی راه حق | | مجتمع مسکونی راه آهن اصفهان | |
| محمودآباد | | رضوانیه | شهرک بختیاردشت | شهرک بختیاردشت | |
| | | | شهرک شهید منتظری | شهرک شهید منتظری | |
| | | | شهرک ولی عصر | شهرک ولی عصر | |
| تیران و کرون | | برخوار غربی | منطقه صنعتی اسفیدواجان | منطقه صنعتی اسفیدواجان | |
| | | | شاهین شهر و میمه | صنایع هواپیماسازی ایران | |
| | | | شهرضا | پادگان گروه ۲۲ توپخانه و منازل مسکونی | |
| مبارکه | | گرکن | اشیان | مجتمع صنایع دفاع اصفهان | |
| | | | نورآباد | مجتمع صنعتی هفتم تیر | |
| | | اصفهان | جی | زندان اسدآباد | مجتمع مسکونی هفتم تیر |
| قهاب شمالی | | | | کوی گلستان | زندان اسدآباد |
| | | | | کوی روشن‌شهر | کوی روشن‌شهر |
| | شهرک زاینده‌رود | | | شهرک زاینده‌رود | |
| کردستان | سنندج | حومه | شهرک صنعتی سنندج ۱ | | |
| | | الوندکوه غربی | پادگان همدان | | |
| همدان | کیبودرآهنگ | راهب | پایگاه هوایی نوزه | | |

۲- آبادی‌های منتخب در مرحله اجرای سرشماری عمومی کشاورزی ۱۳۹۳ بدون مراجعه مکان به مکان (ادامه)

| استان | شهرستان | دهستان | آبادی | |
|----------------------------|-----------|----------------|----------------------------------|-------------------------|
| لرستان | الیگودرز | پاچه لک شرقی | شهرک برن‌آباد | |
| | بروجرد | شیروان | پادگان مرکز مهندسی بروجرد | |
| | | | همت‌آباد | |
| | | همت‌آباد | قلعه شمسی | |
| | خرم‌آباد | تنگ هفت | تنگ پنج | |
| | | کرگاه غربی | پادگان بدرآباد | |
| | دورود | حشمت‌آباد | خانه‌های صنایع دفاع/ صنایع زر | |
| | | ژان | ناصرالدین | |
| | کوهدشت | کوهدشت جنوبی | شهرک امام خمینی | |
| | | | شورابه پایین یک | |
| | خرم‌آباد | کرگاه غربی | مجتمع مسکونی تیپ ۵۷ ابوالفضل (ع) | |
| | | | ندامتگاه پارسیلو | |
| خانه‌های سازمانی بابا عباس | | | | |
| ایلام | ایلام | ده پائین | شهرک شهید کشوری | |
| کهگیلویه و بویر احمد | بویر احمد | سررود جنوبی | پادگان قدس | |
| | | | نجف‌آباد | |
| | | | سرآبتاوه | |
| | | | تل خسرو | |
| | | | مهربان | |
| | | | بله زار | |
| | | | مادوان سفلی | |
| بوشهر | بوشهر | حومه | بندرگاه | |
| | | | نیروگاه اتمی | |
| | | | عالی‌شهر | |
| | کنگان | طاهری | عسلویه | شیرینو |
| | | | | بزباز |
| | | | | بیدخون |
| | | | | منطقه ویژه پارس جنوبی ۱ |
| | | | | منطقه ویژه پارس جنوبی ۲ |
| زنجان | زنجان | زنجانرود بالا | امادگاه میثم | |
| سمنان | دامغان | دامنکوه | شهرسازی طزره | |
| | سمنان | حومه | پایگاه هوایی / منطقه نظامی | |
| | | | شهرک افغانه | |
| | | | شهرک صنعتی | |
| | شاهرود | کلاته‌های غربی | ایوانکی | پادگان چهل دختر |
| | | | | شهرک صنعتی علی‌آباد |
| | | | | شهرک صنعتی ایوانکی |
| یزد | یزد | فهرج | چاه مدرسی | |

۲- آبادی های منتخب در مرحله اجرای سرشماری عمومی کشاورزی ۱۳۹۳ بدون مراجعه مکان به مکان (ادامه)

| استان | شهرستان | دهستان | آبادی |
|--------------|-----------|--------------|------------------------------|
| هرمزگان | بندر عباس | ایسین | شهر و |
| | | | ابشورک |
| | | | چه چکر |
| | | | شهرک شهید نامجو |
| | | | مجتمع مسکونی راه آهن |
| | گچین | | مجتمع کشتی سازی خلیج فارس |
| | | | تیاب خون سرخ |
| | | | شهرک توانیر |
| | | | شهرک شهید رجائی |
| | | | بارقین خون سرخ |
| | تازیان | | شرکت کشتیرانی ایران بحر |
| | | | مجتمع آلومینیم المهدی |
| | | | جمال احمد |
| | | | بلندو |
| | | | سودرو |
| قشم | | حومه | |
| | | رمکان | |
| | | حومه | |
| | | دولاب | |
| | | هنگام | |
| | | حومه | |
| | | گیاهدان | |
| اردبیل | گرمی | اجارود غربی | |
| | | شهرک ولی عصر | |
| قزوین | قزوین | اقبال شرقی | |
| | | اقبال غربی | |
| | آبیک | زباران | |
| | | آمدگاه آبیک | |
| خراسان شمالی | مانه | جیرانسو | پادگان نظامی شهرآباد |
| خراسان جنوبی | بیرجند | قلعه زری | قلعه زری |
| البرز | کرج | محمدآباد | سپیددشت |
| | | | شهرک مهندسی زراعی |
| | | | شهرک اصلاح و تهیه نهال و بذر |
| | نظرآباد | پلنگ آباد | شهرک صنعتی اشتهارد |
| | | احمدآباد | مهدی آباد |
| | | جمال الدین | کارخانه فخر ابران |

۲- آبادی‌های منتخب در مرحله اجرای سرشماری عمومی کشاورزی ۱۳۹۳ بدون مراجعه مکان به مکان (ادامه)

| آبادی | دهستان | شهرستان | استان |
|------------------------------|-------------|-----------|-------|
| مسگرآباد | سیاهرود | تهران | تهران |
| سعیدآباد | | | |
| منطقه صنعتی کمرد | | | |
| صالح آباد صیداآباد | آفتاب | | |
| شهرک رسالت | | | |
| خلازیر | خلازیر | | |
| مرتضی گرد | | | |
| شمس آباد | حسن آباد | ری | |
| خاورشهر | غنی آباد | | |
| قیام دشت | خاوران شرقی | | |
| علائین | عظیمیه | | |
| اسلام آباد | | | |
| بهشتی | جوقین | شهریار | |
| خانه‌های سازمانی گروه ۳۳ | | | |
| باطری‌سازی نور | | | |
| کوی سازمانی ۲۲ بهمن | سعیدآباد | رباط کریم | |
| شهر جدید پرند | منجیل آباد | | |
| خانه‌های مسکونی لشگر ۲۳ نوحه | | | |
| الارد | | | |
| پرندک | | | |
| سفیدار | وهن آباد | پاکدشت | |
| شترخوار | | | |
| مجتمع شهید نامجو | جمال آباد | ملارد | |
| پارچین | حصارامیر | | |
| شهرک جعفریه | ملارد شمالی | بهارستان | |
| اورین | همدانک | | |
| خیرآباد | | | |
| همدانک | بهنام پازو | ورامین | |
| ریحان آباد | | | |
| قشلاق قویینک | | | |
| قشلاق جیتو | | | |
| صالح آباد | ولی آباد | اسلام‌شهر | |
| محمدآباد اعلا | | | |
| قشلاق مشهدی ابوالحسن | | | |
| قشلاق مشهدی محمد | فیروزبهرام | پاکدشت | |
| گلدسته | | | |
| شاطره | ده عباس | | |
| قلعه نواملاک | فرون آباد | | |

۲- آبادی های منتخب در مرحله اجرای سرشماری عمومی کشاورزی ۱۳۹۳ بدون مراجعه مکان به مکان (ادامه)

| استان | شهرستان | دهستان | آبادی |
|-------------------|----------|--------------|----------------------------|
| سیستان و بلوچستان | ایرانشهر | بمپور شرقی | پادگان نظامی ارتش |
| | خاش | اسماعیل آباد | پادگان نظامی ارتش |
| فارس | داراب | رستاق | شهرک ولی عصر |
| | شیراز | دراک | مهدیه |
| | کازرون | دریس | علی آباد |
| | | | خسروآباد |
| | لارستان | بیدشهر | هود |
| | | | کهنه جدید |
| | نیریز | ریزآب | شهرک بنه کلاغی |
| | قم | قم | قمرود |
| شهرک صنعتی شکوهیه | | | |
| | | راهجرد شرقی | منطقه ویژه اقتصادی سلفچگان |
| | | | شهرک صنعتی سلفچگان |

۳- ویژگی‌های سرشماری عمومی کشاورزی ۱۳۹۳

- سرشماری عمومی کشاورزی ۱۳۹۳ اولین طرح آمارگیری مقیاس بزرگ کشور است که با رویکرد جمع‌آوری آمار و اطلاعات از روش کاغذی به روش الکترونیکی تغییر کرده است. در این روش فرم‌ها و پرسشنامه‌های کاغذی حذف و اطلاعات گردآوری شده در قالب پرسشنامه‌های الکترونیکی در دستگاه تبلت ثبت شده است. این امر موجب صرفه‌جویی قابل ملاحظه در خرید کاغذ، چاپ فرم‌ها و پرسشنامه‌ها، انبارداری مدارک و حذف برخی رده‌ها از سازمان اجرایی (رده‌های بازبین، مسئول گروه) و سازمان استخراج سرشماری (رده‌های داده‌آما، متصدی وریف و کارشناس ادیت موضوعی) نسبت به سرشماری‌های گذشته گردیده است.
- طراحی نرم‌افزار کنترل اطلاعات امکان انجام ادیت کنترلی اطلاعات را در حین تکمیل فرم‌ها و پرسشنامه‌ها توسط مأمور سرشماری از طریق نرم‌افزارهای هوشمند فراهم آورد.
- از طریق نرم‌افزارهای طراحی شده در سامانه تحت وب این امکان فراهم شد که کارشناسان بتوانند بر نحوه عملکرد مأموران تحت سرپرستی خود نظارت داشته و موارد اشکال را بر طرف نمایند.
- اجرای دو نوبت آزمایش سرشماری در سال‌های ۱۳۹۱ و ۱۳۹۲ زمینه مناسب به منظور تست اقلام آماری، نحوه عملکرد نرم‌افزارها و دستگاه‌های تبلت، زمان لازم برای تکمیل پرسشنامه‌ها و نحوه پاسخگویی بهره‌بردار کشاورزی و اتخاذ روش مطلوب برای اجرای هر چه بهتر سرشماری در سال ۱۳۹۳ را فراهم آورد.
- مطالعه و آزمایش روش اجرای سرشماری در شهرها و آبادی‌های دارای بافت غیر کشاورزی
- بر اساس مطالعات و بررسی‌های انجام شده در تعداد قابل توجهی از شهرها و آبادی‌های بزرگ (۲۵۷ شهر و ۱۹۸ آبادی) فراوانی تعداد بهره‌برداران کشاورزی قابل توجه نیست. بر این اساس روش فهرست برداری مکان به مکان به منظور شناسایی خانوارهای بهره‌بردار کشاورزی امری بسیار پرهزینه، وقت‌گیر و ناموفق بوده است. در روش جدید، فهرست بهره‌برداران کشاورزی قبل از اجرای سرشماری با مراجعه به منابع اطلاع (منابع ثبتی و مطلعین محلی و...) تهیه و در سرشماری مبنای مراجعه به منظور کسب اطلاع بوده است.
- مطالعه وضعیت بهره‌برداران غیر ساکن در آبادی‌ها و شناسایی آبادی‌های خالی از سکنه دارای بهره‌بردار غیر ساکن به همراه فهرست بهره‌برداران سال ۱۳۸۲ به منظور تهیه فهرست نهایی بهره‌برداران غیرساکن قبل از اجرای سرشماری
- حذف برخی اقلام آماری و اضافه شدن اقلام آماری جدید به منظور ارتقا سطح کیفی چارچوب‌های آماری فعالیت‌های کشاورزی
- امکان بررسی مقایسه‌ای اطلاعات حاصل از اجرای سرشماری عمومی کشاورزی ۱۳۸۲ و اطلاعات گردآوری شده توسط مأموران سرشماری در تبلت به منظور آگاهی رده‌های مدیریتی از نحوه پوشش سرشماری در آبادی مورد آمارگیری
- بررسی تطبیقی اطلاعات حاصل از اجرای سرشماری‌های کشاورزی ۱۳۸۲ و ۱۳۹۳
- تسریع در انتقال اطلاعات از طریق سامانه تحت وب به مرکز آمار ایران

۴- فعالیت‌های انجام شده به منظور ارتقا سطح کیفی داده‌های سرشماری عمومی کشاورزی ۱۳۹۳

- بررسی همه‌جانبه فایل داده‌های سرشماری عمومی کشاورزی ۱۳۹۳ به منظور اطمینان از صحت اطلاعات در ارتباط با موارد زیر:
- بررسی مساحت اراضی کشاورزی (اراضی زراعی و باغ و قلمستان) و سطح کاشت اراضی زراعی در بهره‌برداری‌های کشاورزی
- بررسی استانی و شهرستانی زراعت‌های آبی و دیم در سطح بهره‌برداری‌های کشاورزی کشور
- بررسی اطلاعات ثبت شده در خصوص مقایسه سطح زیر کشت و آیش در بهره‌برداری‌های دارای اراضی زراعی آبی و دیم
- بررسی وضعیت بهره‌برداری‌های کشاورزی دارای فعالیت زراعت و باغداری بر اساس وسعت اراضی زراعی و باغ و قلمستان
- بررسی وجود محصولات زراعی و باغی در بهره‌برداری‌های کشاورزی در سطوح استان و شهرستان
- بررسی مقایسه‌ای مساحت و تعداد درخت در بهره‌برداری‌های دارای باغ و قلمستان در سطح شهرستان
- بررسی وضعیت فعالیت بهره‌برداری‌های دارای کشت گلخانه‌ای
- بررسی توزیع مساحت اراضی زراعی، باغ و قلمستان و نوع و تعداد دام سبک و سنگین در طبقات مرتبط
- بررسی وضعیت بهره‌برداری‌های بزرگ دارای فعالیت زراعت، باغداری و پرورش دام سبک و سنگین

۵- نکات شایان توجه در جدول‌های آماری

هر جدول آماری از «عنوان»، «سرستون‌ها»، «ستون شرح» و «متن جدول» تشکیل شده است که می‌باید به مندرجات آن‌ها با دقت توجه شود. متن جدول شامل اعدادی است که اطلاعات آماری را تشکیل می‌دهند و به وسیله مندرجات سه قسمت دیگر (عنوان، سرستون و شرح) قابل درک و تبیین می‌باشند. در برخی موارد، مطالب مندرج در سه قسمت نام برده شده برای درک اطلاعات متن کافی نیست و باید به زیرنویس‌ها و تعاریف و توضیحات این راهنما نیز توجه شود.

در عنوان جدول معمولاً سطح جغرافیایی تحت پوشش، زمان آماری و ماهیت یا موضوع اعداد متن جدول به‌طور کلی توضیح داده می‌شود. ستون شرح و سرستون‌ها، به‌طور دقیق ماهیت و مفهوم اطلاع مندرج در خانه محل تقاطع را مشخص می‌کنند. در جدول‌های آماری نتایج این سرشماری، از ستون شرح عموماً برای طبقه‌بندی بهره‌برداران‌های کشاورزی استفاده شده است و ممکن است یک قلم آماری با چند نوع طبقه‌بندی و در چند جدول به شرح زیر ارائه شود:

- طبقه‌بندی بر اساس محل استقرار بهره‌برداران (توزیع جغرافیایی)
- طبقه‌بندی بر اساس وسعت اراضی کشاورزی (مجموع اراضی زراعی و باغ و قلمستان آبی و دیم)
- طبقه‌بندی بر اساس سن بهره‌بردار (ویژه بهره‌برداران‌های متعلق به اشخاص حقیقی)
- طبقه‌بندی بر اساس وسعت فعالیت مرتبط با موضوع جدول (مانند اراضی زراعی، اراضی باغ و قلمستان، دام سنگین، دام سبک و...)

شایان ذکر است اگر یک قلم اطلاع با پوشش یکسان در چند جدول با طبقه‌بندی‌های متفاوت ارائه شود، در تمام آن جدول‌ها سطر جمع‌ها با هم مساوی خواهند بود و فقط اختلاف جزئی ناشی از گرد شدن اعداد در آن‌ها وجود خواهد داشت. باید توجه شود که سرجمع‌های جدول‌های ارائه شده با طبقه‌بندی سن بهره‌بردار به دلیل عدم پوشش بهره‌برداران شرکت رسمی و مؤسسه عمومی، کمتر یا حداکثر مساوی سرجمع‌های ارائه شده در سایر طبقات یا تقسیمات جغرافیایی خواهد بود.

در جدول‌هایی که تعداد بهره‌برداران (خانوار معمولی ساکن، بهره‌بردار غیر ساکن، خانوار معمولی غیر ساکن و شرکت رسمی و مؤسسه عمومی) را ارائه می‌کنند، نباید تصور شود که از حاصل جمع آن‌ها، تعداد کل بهره‌برداران به دست می‌آید، زیرا طبق تعریف ارائه شده، بهره‌برداران حقیقی دارای فصول مشترکی هستند که باعث شمارش تکراری آن‌ها می‌شود.

تعاریف و مفاهیم

خانوار

خانوار از افرادی تشکیل می‌شود که با هم در یک اقامتگاه زندگی می‌کنند، با یکدیگر هم‌خرج هستند و معمولاً با هم غذا می‌خورند. بنا بر این لازم نیست که اعضای یک خانوار حتماً با یکدیگر رابطه خویشاوندی داشته باشند. به عبارت دیگر خانوار لزوماً با خانواده یکی نیست. فردی که به تنهایی زندگی می‌کند نیز، خانوار تلقی می‌شود.

فعالیت‌های کشاورزی

در این سرشماری فعالیت‌های کشاورزی مورد نظر عبارتند از:

- **زراعت:** منظور از زراعت، کشت و کار نباتات سالانه در فضای باز یا تحت پوشش موقت، روی زمین زراعی، یا بین درختان باغ است. نباتات سالانه معمولاً ساقه علفی دارند و پس از برداشت محصول، بوته آن‌ها از بین می‌رود و یا این که قسمت‌های زیرزمینی گیاه (ریشه، پیاز و...) برای سال بعد در زمین باقی می‌ماند. به عنوان مثال کشت گندم، چغندر قند، یونجه، پنبه، پیاز، زعفران، انواع سبزی‌ها، حبوبات و گلایل، زراعت محسوب می‌شود.

- **باغداری:** منظور از باغداری، احداث و نگهداری باغ‌های مثمر و غیر مثمر شامل قلمستان و به‌طور کلی پرورش نباتات دائمی روی زمین، در فضای باز یا زیر پوشش موقت است. نباتات دائمی گیاهانی هستند که غالباً تنه یا ساقه چوبی دارند و پس از برداشت محصول، تمام یا قسمتی از گیاه در زمین باقی می‌ماند و مجدداً در سال‌های بعد محصول می‌دهد. انواع درختان و درختچه‌های مثمر مانند پرتقال، هلو، انگور، بوته چای و گل محمدی و انواع درختان غیر مثمر مانند تبریزی و سپیدار، نباتات دائمی محسوب می‌شوند.

- **کشت گلخانه‌ای:** منظور از کشت گلخانه‌ای، کشت انواع محصولات سالانه یا دائمی است که در گلخانه‌ها انجام می‌شود. کشت محصولات کشاورزی زیر پوشش موقت مانند کشت زیر پلاستیک، کشت گلخانه‌ای محسوب نمی‌شود. منظور از گلخانه، مکانی است که با ایجاد ساختمان با پایه‌های ثابت و سقف شیشه‌ای، پوشش پلاستیکی یا... برای تولید محصولات سالانه یا دائمی در محیط تحت کنترل از نظر حرارت، رطوبت، نور، تهویه و... اختصاص یافته است. کشت هیدروپونیک (بدون خاک) نیز جزو کشت گلخانه‌ای محسوب می‌شود. مکان مورد استفاده برای پرورش قارچ، در این سرشماری کشت گلخانه‌ای محسوب نشده است.

- **پرورش دام:** منظور، پرورش گوسفند و بره، بز و بزغاله، گاو و گوساله، گاو میش و بچه گاو میش و شتر و بچه شتر است. در این سرشماری به گوسفند و بره و بز و بزغاله، «دام سبک» و به گاو و گوساله، گاو میش و بچه گاو میش و شتر و بچه شتر، «دام سنگین» گفته شده است.

- **پرورش طیور به روش سنتی:** منظور، پرورش انواع مرغ و خروس و جوجه، اردک، غاز و بوقلمون است که معمولاً به‌طور محدود در محل سکونت خانوار انجام می‌شود.

- **پرورش زنبور عسل:** نگهداری انواع کندوی فعال (دارای جمعیت) اعم از نوع جدید یا قدیم، زنبورداری یا پرورش زنبور عسل به حساب می‌آید.

- **پرورش کرم ابریشم:** نگهداری کرم ابریشم به منظور تولید پيله، پرورش کرم ابریشم یا نوغانداری نامیده می‌شود.

- **پرورش ماهی:** نوعی از پرورش آبزیان است که شامل پرورش ماهیان گرم آبی و سردآبی است و محصول تولیدی آن، ماهی خوراکی می‌باشد.

بهره‌برداری کشاورزی، بهره‌بردار و انواع آن‌ها

تمامی فعالیت‌های کشاورزی که تحت مدیریت واحدی قرار دارد، یک واحد تولیدی کشاورزی است که بهره‌برداری کشاورزی نامیده می‌شود. این مدیریت توسط اعضای یک یا چند خانوار (اشخاص حقیقی) یا توسط یک شرکت رسمی یا مؤسسه عمومی (اشخاص حقوقی) اعمال می‌شود.

اگر فعالیت‌های یک واحد تولیدی کشاورزی در محدوده چند آبادی یا شهر گسترده باشد، در سرشماری ۱۳۹۳ هر قسمت واقع در محدوده یک شهر یا آبادی، یک بهره‌برداری کشاورزی تلقی شده است. با این تعریف، اطلاعات منتسب به هر آبادی یا شهر، از مجموع اطلاعات بهره‌برداری‌های کشاورزی آن شهر یا آبادی به دست آمده است.

بهره‌برداری‌هایی مورد سرشماری واقع شده‌اند که لااقل در یکی از گروه‌های زیر قرار گرفته باشند:

- بهره‌برداری‌های دارای حداقل ۴۰۰ مترمربع زمین زراعی در روز آمارگیری
- بهره‌برداری‌های دارای حداقل ۲۰۰ مترمربع باغ و قلمستان در روز آمارگیری
- بهره‌برداری‌های پرورش‌دهنده دام سنگین (گاو و گوساله، گاو میش و بچه گاو میش و شتر و بچه شتر) که در روز آمارگیری، دارای حداقل یک رأس / نفر دام سنگین بوده‌اند.
- بهره‌برداری‌های پرورش‌دهنده دام سبک (گوسفند و بره و بز و بزغاله) که در روز آمارگیری، دارای حداقل دو رأس دام سبک بوده‌اند.
- بهره‌برداری‌های پرورش‌دهنده طیور به روش سنتی که در روز آمارگیری دارای حداقل ۱۰ قطعه مرغ، خروس، جوجه، اردک، غاز و بوقلمون بوده‌اند.
- بهره‌برداری‌هایی که در روز آمارگیری، دارای کشت گلخانه‌ای در هر وسعتی بوده‌اند.
- بهره‌برداری‌هایی که در روز آمارگیری دارای فعالیت پرورش زنبور عسل در هر وسعتی بوده‌اند.
- بهره‌برداری‌هایی که در طول ۳۶۵ روز گذشته دارای فعالیت پرورش کرم ابریشم یا پرورش ماهی در آب‌های داخلی به هر وسعت بوده‌اند.

در این سرشماری بهره‌برداری‌هایی که دارای شرایط مورد نظر حداقل در یکی از گروه‌های فوق‌بوده‌اند به عنوان بهره‌بردار کشاورزی شناسایی شده‌اند و اطلاعات سایر فعالیت‌های آن‌ها، حتی اگر زیر حد نصاب‌های تعیین شده باشد، مورد پرسش قرار گرفته و نتیجه در پرسشنامه‌های مربوط ثبت شده است.

بهره‌برداری اختصاصی و بهره‌برداری شریکی

بهره‌برداری اختصاصی نوعی بهره‌برداری کشاورزی تحت مدیریت اشخاص حقیقی است که توسط اعضای یک خانوار یا توسط یک نفر بهره‌بردار به تنهایی اداره می‌شود؛ بهره‌برداری شریکی نوعی بهره‌برداری کشاورزی است که توسط دو یا چند بهره‌بردار که عضو یک خانوار نیستند به‌طور مشترک اداره می‌شود و فاقد شخصیت حقوقی است.

بهره‌برداری با زمین و بی‌زمین

اگر بهره‌برداری دارای فعالیت زراعت یا باغداری دارای زمین کشاورزی، غیر گلخانه باشد بهره‌برداری با زمین و در غیر این صورت بهره‌برداری بی‌زمین محسوب می‌شود؛ بهره‌برداری‌های بی‌زمین مانند بهره‌برداری‌هایی که فقط دارای فعالیت دامداری یا کشت گلخانه‌ای هستند.

انواع بهره‌بردار

در این سرشماری برای دستیابی به بهره‌برداری‌های کشاورزی، ابتدا فهرست بهره‌برداران کشاورزی در هر آبادی یا شهر تهیه شده و به این لحاظ ۴ نوع بهره‌بردار تعریف و تشخیص داده شده است:

خانوار معمولی ساکن

خانوارهای بهره‌بردار کشاورزی که در محدوده آبادی یا شهر محل سکونت خود دارای «بهره‌بردار کشاورزی اختصاصی» بوده و یا در مدیریت یک یا چند «بهره‌بردار شریکی» با سایر خانوارها مشارکت داشته‌اند، در این گروه قرار گرفته‌اند. این بهره‌برداران از طریق مراجعه به مکان محل سکونت در زمان سرشماری، شناسایی و فهرست شده‌اند.

بهره‌بردار غیر ساکن

اشخاص حقیقی که محل سکونت آن‌ها شهر یا آبادی غیر از شهر یا آبادی محل وقوع بهره‌بردار کشاورزی آنان بوده است، صرف‌نظر از این‌که در شهر یا آبادی محل سکونت خود نیز دارای بهره‌بردار کشاورزی باشند یا نباشند، «بهره‌بردار غیر ساکن» نامیده شده و در این گروه قرار گرفته‌اند. بدیهی است که همین بهره‌برداران اگر در محل سکونت خود نیز دارای بهره‌بردار کشاورزی باشند، در آن‌جا در گروه خانوارهای معمولی ساکن (بهره‌بردار) قرار گرفته‌اند.

خانوار معمولی غیر ساکن

بهره‌بردارانی که در زمان اجرای سرشماری با کلیه اعضای خانوار در حال کوچ بوده‌اند و مأموران سرشماری آنان را در محلی غیر از محدودی آبادی یا شهر محل سکونت، شناسایی کرده و به اعتبار دارا بودن تعدادی دام متحرک، در همان‌جا سرشماری شده‌اند، در این گروه قرار گرفته‌اند.

- محدوده بهره‌بردار این نوع بهره‌برداران در سطح شهرستان تلقی شده است و به حساب هیچ‌یک از آبادی‌ها و یا شهرها نیامده است.
- اراضی کشاورزی این خانوارها، در آبادی یا شهر محل وقوع آن‌ها و در قالب بهره‌برداران غیر ساکن سرشماری شده است.

شرکت رسمی / مؤسسه عمومی

تمامی شرکت‌های رسمی و مؤسسات عمومی (اشخاص حقوقی) دارای بهره‌بردار کشاورزی در این گروه قرار گرفته و در هر آبادی یا شهری که دارای فعالیت کشاورزی بوده‌اند، شناسایی و فهرست شده‌اند.

بهره‌بردار کشاورزی

شخصی است حقیقی یا حقوقی که به تنهایی یا با مشارکت دیگران، مدیریت امور بهره‌بردار کشاورزی و مسئولیت فنی و اقتصادی آن را به عهده داشته و مستقیماً در سود و زیان آن سهیم است.

خانوار بهره‌بردار کشاورزی

خانوار بهره‌بردار کشاورزی، خانواری است که حداقل یکی از اعضای آن «بهره‌بردار کشاورزی» است.

اراضی کشاورزی

منظور، زمین‌های دایر کشاورزی است که شامل اراضی زراعی و باغ و قلمستان می‌شود.

اراضی کشاورزی آبی

آن قسمت از اراضی کشاورزی است که کشاورزی انجام شده در آن آبیاری می‌شود.

اراضی کشاورزی دیم

آن قسمت از اراضی کشاورزی است که کشاورزی انجام شده در آن آبیاری نمی‌شود و آب مورد نیاز برای رشد گیاه از طریق نزولات آسمانی تأمین می‌شود.

اراضی زراعی

منظور، زمین‌هایی است که به فعالیت زراعت (اعم از زیر کشت و آیش) اختصاص یافته است. بنا بر این اراضی زراعی شامل باغ و قلمستان نمی‌شود.

زیر کشت

آن قسمت از اراضی زراعی است که به منظور برداشت در سال زراعی ۹۲-۹۳ در این دوره یا قبل از آن زیر کشت رفته باشد.

آیش

آن قسمت از اراضی زراعی است که در تناوب کشت قرار دارد ولی برای برداشت در سال زراعی ۹۲-۹۳ زیر کشت نرفته است.

باغ و قلمستان

آن بخش از اراضی کشاورزی است که در زمان سرشماری زیر کشت نباتات دائمی به صورت کاشت مجتمع قرار داشته است.

باغ

باغ، زمینی است در فضای باز که در آن کشت و کار درختان مثمر به صورت مجتمع (کاشت مجتمع) انجام شده است، بدیهی است حیاط منازل، حاشیه‌ی مزارع و... که گاهی اوقات این نوع درختان در آن‌ها به تعداد کم یا به صورت پراکنده کاشته می‌شود، باغ محسوب نمی‌شود، خزانه و نهالستان این نوع محصولات نیز تحت عنوان باغ منظور شده است.

قلمستان

قلمستان، زمینی است در فضای باز که در آن انواع تبریزی (تبریزی، صنوبر، سپیدار، کبوده، پده، شالک، اشن و...) و اوکالیپتوس با هدف بهره‌برداری اقتصادی از تنه یا شاخه آن به صورت مجتمع کاشته شده باشد. خزانه و نهالستان این نوع درختان نیز تحت عنوان قلمستان منظور شده است.

کاشت مجتمع

منظور از کاشت مجتمع، در این جا نوعی کاشت است که درخت یا درختچه‌ها به صورت منظم و طبق قاعده کاشته شده باشند. کاشتی که در آن گیاهان فوق بدون نظم و قاعده ولی با تراکم کافی کشت شده باشند، به نحوی که بتوان مساحت اختصاص یافته به آن را تعیین کرد نیز، کاشت مجتمع محسوب شده است.

کاشت مجتمع ساده (تک محصولی) و مخلوط (چند محصولی)

منظور از کاشت مجتمع ساده (تک محصولی) در این جا، نوعی کاشت مجتمع است که در آن فقط یک نوع محصول دائمی کاشت شده و اصطلاحاً تک محصولی باشد، مانند باغی که در آن فقط انگور کاشته شده است. باغی را که به منظور بهره‌برداری از یک محصول خاص احداث

شده ولی در بین درختان یا در اطراف آن تعداد کمی از سایر انواع درختان کاشته شده باشد، به صورت کاشت ساده (تک‌محصولی) منظور شده است.

در مقابل باغ و قلمستان به صورت کاشت مجتمع ساده (تک‌محصولی)، باغ و قلمستان به صورت کاشت مجتمع مخلوط (چند محصولی) قرار دارد که در آن بیش از یک نوع محصول دائمی و به صورت مخلوط کاشته شده است به نحوی که تعیین مساحت هر یک از محصولات مقدور نیست. مانند باغی که در آن سیب، گلابی و آلو به صورت مخلوط کاشته شده است.

کاشت پراکنده

منظور از کاشت پراکنده، کاشت انواع محصولات دائمی در اطراف یا داخل مزارع، خارج از باغ و قلمستان‌ها و یا حاشیه جوی و کانال آب و... است، اما در این سرشماری کاشت محصولات فرعی در باغ‌هایی با کاشت مجتمع ساده (تک‌محصولی) نیز، استثنائاً جزو کاشت پراکنده منظور شده است.

محصولات دائمی مثمر

منظور از محصولات دائمی مثمر در این سرشماری، درختان یا درختچه‌هایی است که کاشت آن به منظور برداشت میوه، برگ، گل یا هر نوع محصول دیگری غیر از چوب، انجام می‌گیرد. با این تعریف علاوه بر درختان میوه، بوته چای، توت نوغان، گل محمدی و... جزو محصولات دائمی مثمر طبقه‌بندی شده‌اند.

محصولات دائمی غیر مثمر

منظور از محصولات دائمی غیر مثمر درختانی هستند که محصول اصلی آن‌ها چوب است.

یافته‌های مهم

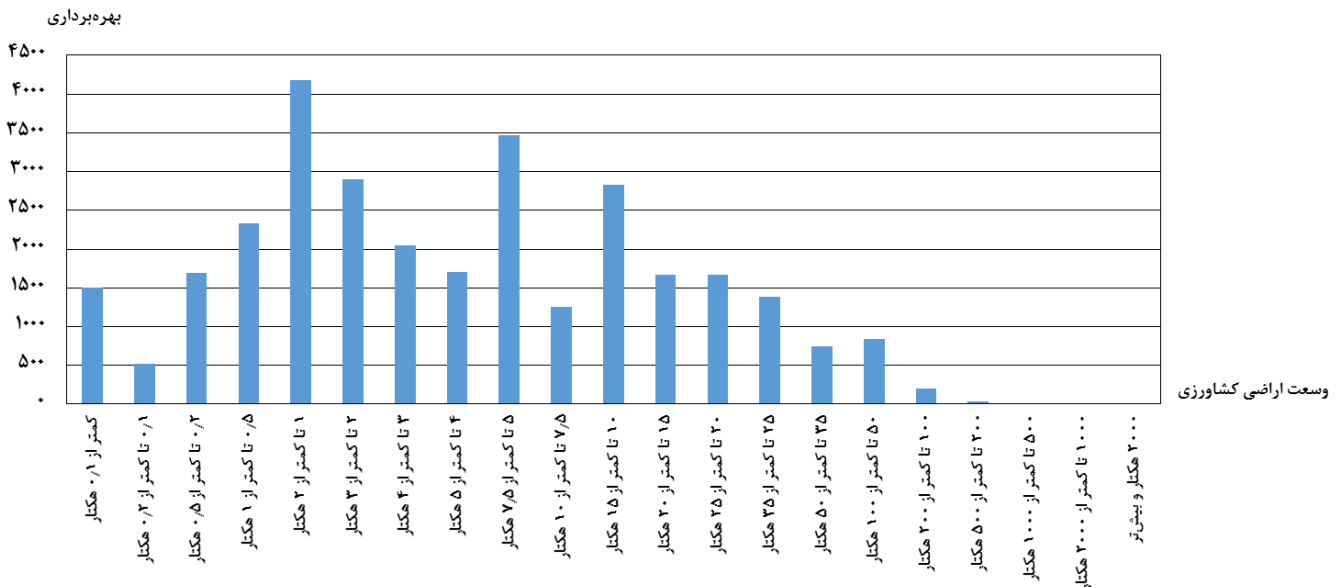
در سرشماری عمومی کشاورزی ۱۳۹۳، تعداد ۳۹۹۵۶ بهره‌بردار در سطح استان شناسایی و فهرست شده است که برای ۱۵۳ بهره‌بردار به دلایل مختلف، امکان تکمیل پرسشنامه فراهم نشده است (جدول الف). سهم این بخش از بهره‌برداران در نقاط روستایی ۰/۳۲ درصد و در نقاط شهری ۰/۶۵ درصد بوده است. آمارهای این نشریه، اطلاعات بهره‌برداران بدون پرسشنامه را در بر نمی‌گیرد. شایان ذکر است با توجه به تعاریف مربوط، شغل اصلی این بهره‌برداران لزوماً کشاورزی نیست.

جدول الف - سهم بهره‌برداران سرشماری نشده از مجموع بهره‌برداران فهرست شده

| شرح | فهرست شده | دارای پرسشنامه | بدون پرسشنامه | |
|---------------|-----------|----------------|---------------|------|
| | | | تعداد | درصد |
| جمع | ۳۹۹۵۶ | ۳۹۸۰۳ | ۱۵۳ | ۰/۳۸ |
| شهری | ۷۵۸۶ | ۷۵۳۷ | ۴۹ | ۰/۶۵ |
| روستایی | ۳۲۳۷۰ | ۳۲۲۶۶ | ۱۰۴ | ۰/۳۲ |

تعداد بهره‌برداری‌های کشاورزی استان، ۳۹۲۱۳ بهره‌برداری بوده است. از این تعداد ۲۷۴۶۲ واحد متعلق به خانوارهای معمولی ساکن در آبادی یا شهر مورد آمارگیری، ۱۱۱۴۶ واحد متعلق به بهره‌برداران غیر ساکن، ۵۴۴ واحد متعلق به خانوارهای معمولی غیر ساکن (در حال کوچ) و ۶۱ واحد متعلق به شرکت‌های رسمی و مؤسسه‌های عمومی است. نمودار ۱، فراوانی بهره‌برداری‌های کشاورزی را در طبقات وسعت اراضی کشاورزی نشان می‌دهد.

نمودار ۱ - تعداد بهره‌برداری‌های کشاورزی بر حسب وسعت اراضی کشاورزی



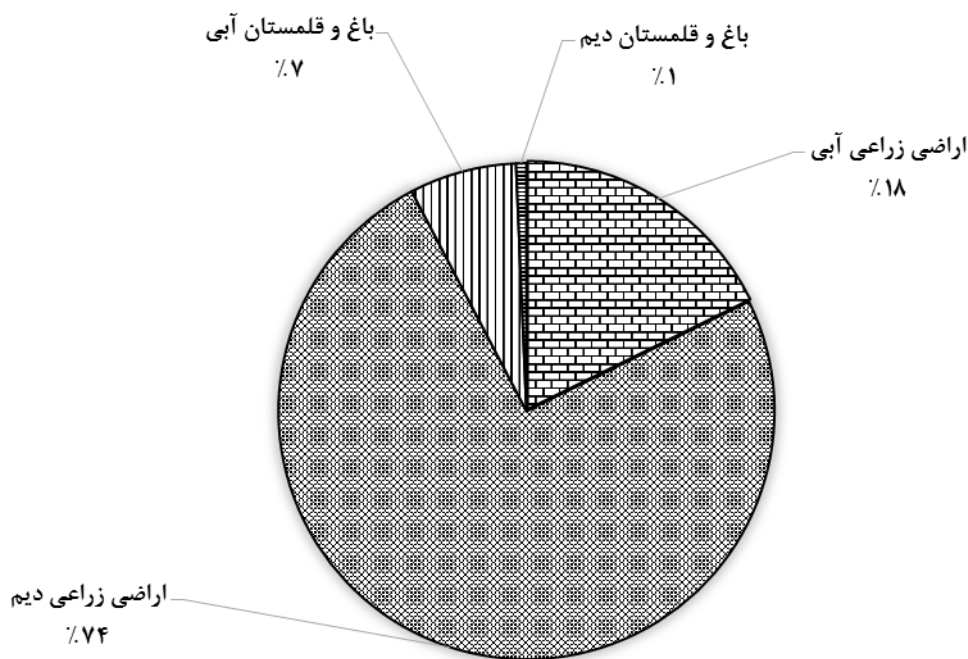
کاربری اراضی کشاورزی

بر اساس نتایج این سرشماری، اراضی کشاورزی استان حدود ۳۰۸ هزار هکتار است. این اراضی توسط ۳۱ هزار بهره‌بردار کشاورزی با زمین، مورد استفاده در فعالیت‌های زراعت و باغداری است و سهم هر بهره‌بردار به طور متوسط ۹/۹۵ هکتار می‌شود.

از کل اراضی کشاورزی استان ۲۴/۷۰ درصد، اراضی کشاورزی آبی با میانگین ۴/۱۶ هکتار برای هر بهره‌بردار دارای اراضی آبی و بقیه اراضی کشاورزی دیم با میانگین ۱۵/۰۹ هکتار برای هر بهره‌بردار دارای اراضی دیم است. از اراضی کشاورزی آبی ۷۱/۷۱ درصد به اراضی زراعی آبی (زیرکشت محصولات سالانه و آیش) و بقیه به اراضی باغ و قلمستان آبی اختصاص دارد. حال آن‌که نسبت اراضی زراعی دیم به کل اراضی کشاورزی دیم برابر با ۹۹/۱۰ درصد است.

توزیع فراوانی بهره‌برداران کشاورزی در طبقات وسعت اراضی کشاورزی، نشان می‌دهد که فراوانی نسبی بهره‌برداران کم‌زمین، زیاد است هر چند که مقدار زمین کشاورزی در اختیار آن‌ها زیاد نیست. نمودار ۲ کاربری اراضی کشاورزی در بهره‌برداران استان را نشان می‌دهد.

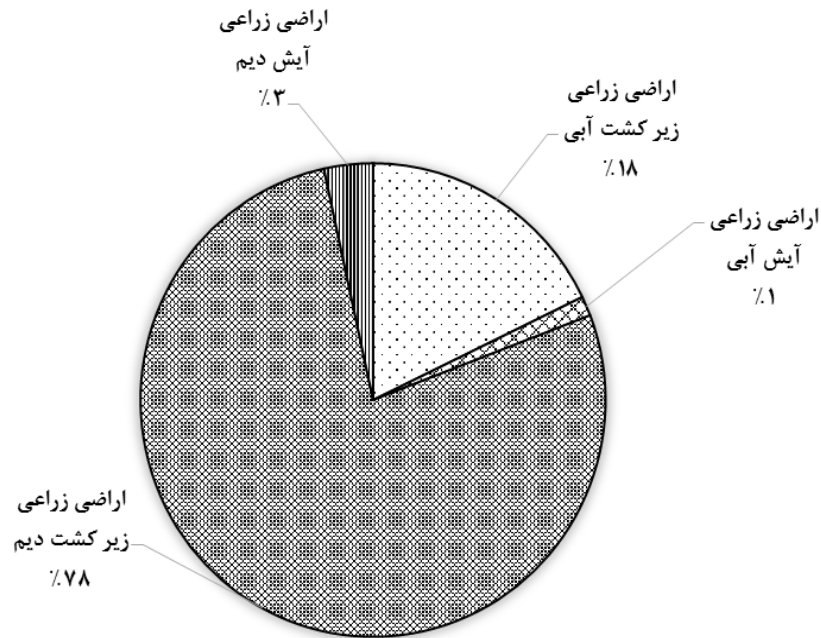
نمودار ۲ - کاربری اراضی کشاورزی



اراضی زراعی

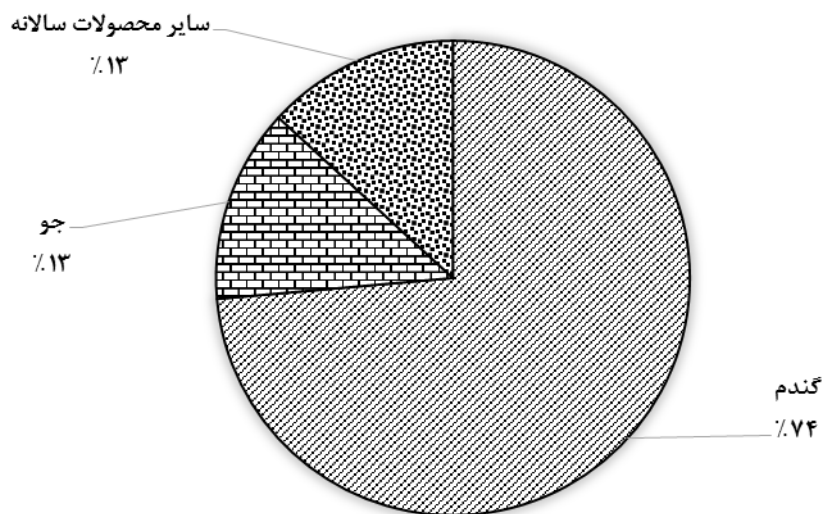
مساحت اراضی زراعی استان ۲۸۵ هزار هکتار بوده که ۹۵/۲۶ درصد آن زیر کشت محصولات سالانه و بقیه آیش بوده است. مساحت اراضی زراعی آبی استان ۵۵ هزار هکتار بوده که ۹۲/۹۹ درصد آن زیر کشت و بقیه آیش بوده است. مساحت اراضی زراعی دیم استان ۲۳۰ هزار هکتار بوده که ۹۵/۸۰ درصد آن زیر کشت و بقیه آیش بوده است.

نمودار ۳- کاربری اراضی زراعی



تعداد بهره‌برداری‌های کشاورزی که به فعالیت زراعت مشغول بوده‌اند، بدون در نظر گرفتن کشت گلخانه‌ای ۲۰ هزار واحد است. سطح کاشت زراعت‌های انجام شده در اراضی زراعی (شامل کاشت مجدد) و یا کاشت زیر درختان باغ‌ها ۲۷۴ هزار هکتار است که ۵۳ هزار هکتار به کشت محصولات سالانه آبی و ۲۲۱ هزار هکتار به کشت محصولات سالانه دیم اختصاص داشته است. از اراضی زیر کشت محصولات سالانه، ۲۰۲ هزار هکتار به کشت گندم، ۳۶ هزار هکتار به کشت جو و بقیه به کشت سایر محصولات سالانه اختصاص داشته است. نمودار ۴ سطح کاشت محصولات سالانه را نشان می‌دهد.

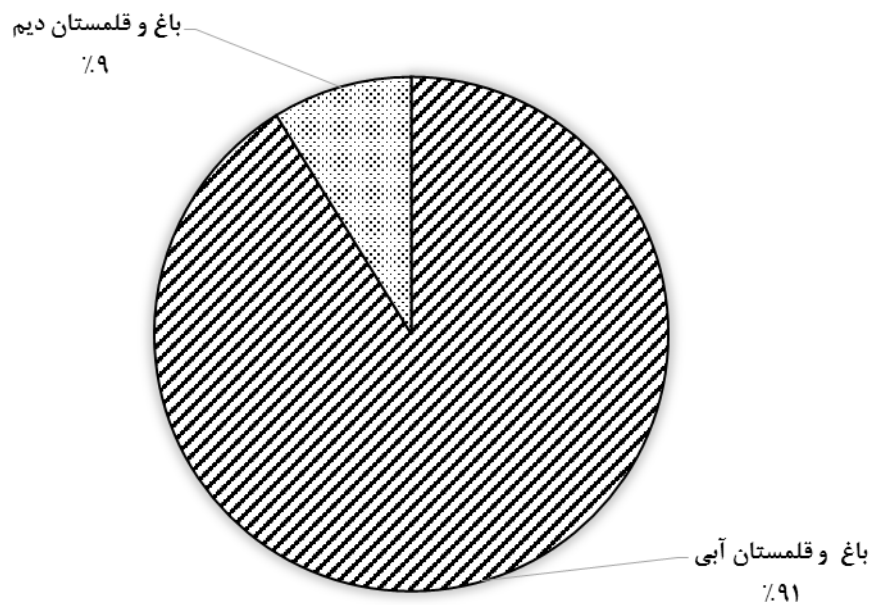
نمودار ۴- سطح کاشت محصولات سالانه



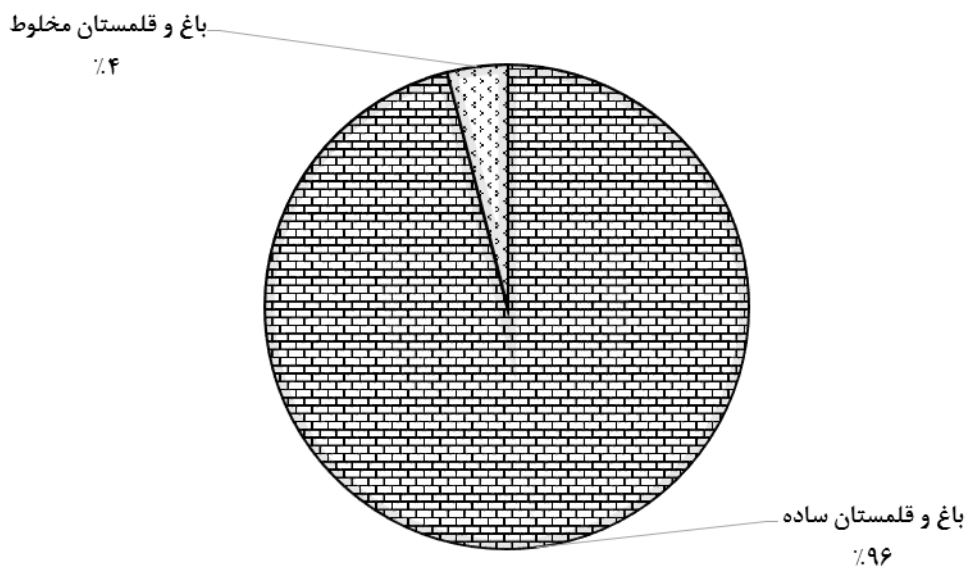
باغ و قلمستان

مساحت باغ و قلمستان استان ۲۴ هزار هکتار متعلق به ۱۶ هزار بهره‌برداری است. از این مساحت، ۲۲ هزار هکتار آبی متعلق به ۱۳ هزار بهره‌برداری و ۲ هزار هکتار دیم متعلق به ۳ هزار بهره‌برداری است. بر اساس نتایج حاصل از سرشماری، حدود ۲۳ هزار هکتار از اراضی باغ و قلمستان استان به صورت باغ ساده (تک‌محصولی) و حدود ۱ هزار هکتار به صورت باغ مخلوط (چند محصولی) بوده است. نمودارهای زیر وضعیت باغ و قلمستان‌های استان به تفکیک آبی و دیم و ساده و مخلوط را نشان می‌دهد.

نمودار ۵- باغ و قلمستان به تفکیک آبی و دیم



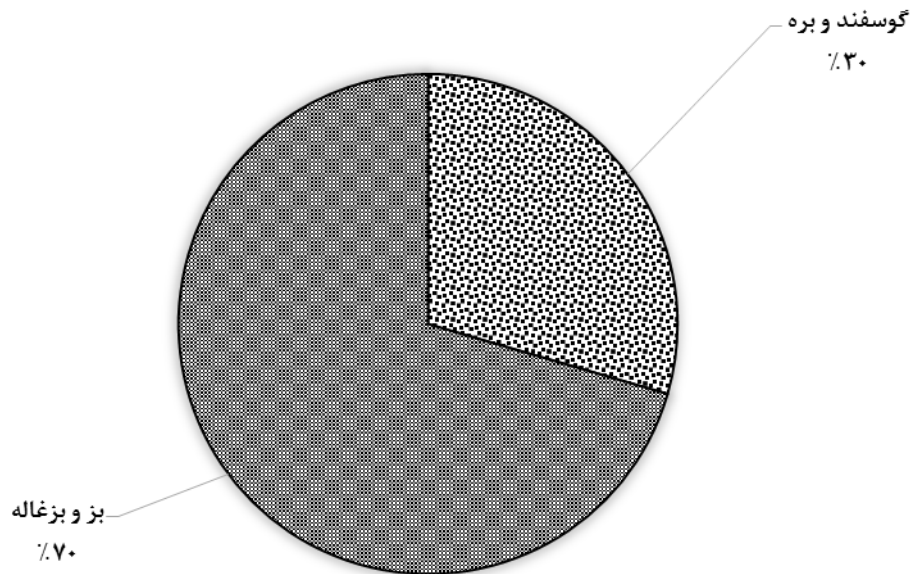
نمودار ۶- باغ و قلمستان به تفکیک ساده و مخلوط



پرورش دام

بر اساس نتایج حاصل از این سرشماری در ۱۳ هزار بهره‌برداری پرورش دهنده دام سبک جمعاً ۱۷۹ هزار رأس گوسفند و بره و ۴۲۹ هزار رأس بز و بزغاله نگهداری می‌شود که در حدود ۲۱/۴۳ درصد از این بهره‌برداری‌ها دارای هر دو نوع دام هستند. نمودار ۷ درصد دام سبک را به تفکیک گوسفند و بره و بز و بزغاله نشان می‌دهد.

نمودار ۷- درصد دام سبک به تفکیک گوسفند و بره و بز و بزغاله



۳ هزار از بهره‌برداری‌های کشاورزی استان دارای فعالیت پرورش گاو و گوساله هستند. تعداد گاو و گوساله در این بهره‌برداری‌ها ۲۵ هزار رأس است که ۴۶/۸۰ درصد از آن‌ها ماده هستند. در ۶۱ بهره‌برداری پرورش شتر و بچه شتر جمعاً ۲۹۴۴ نفر شتر و بچه شتر و در ۴ بهره‌برداری پرورش گاومیش و بچه گاومیش تعداد ۷۹۰ رأس گاومیش و بچه گاومیش نگهداری می‌شود.

کشت گلخانه‌ای

در استان تعداد ۱۵۷ بهره‌برداری کشاورزی با گلخانه‌هایی به مساحت ۷۹ هکتار به فعالیت کشت محصولات گلخانه‌ای نظیر گل و گیاهان زینتی و انواع محصولات سالانه و دائمی مشغول بوده‌اند.

پرورش طیور به روش سنتی، زنبور عسل و کرم ابریشم

بر اساس نتایج این سرشماری ۹ هزار بهره‌برداری به پرورش طیور به روش سنتی و ۱۵۲ بهره‌برداری به پرورش زنبور عسل مشغول بوده‌اند. این استان فاقد بهره‌برداری پرورش کرم ابریشم بوده است.

پرورش ماهی

بر اساس نتایج حاصل از سرشماری تعداد ۱ بهره‌برداری به فعالیت پرورش انواع ماهیان گرم آبی اشتغال داشته است.

فصل اول

بهره‌برداران و بهره‌برداری‌های کشاورزی

۱- بهره‌برداران فهرست شده و بهره‌برداران سرشماری شده (دارای پرسشنامه) بر حسب نوع بهره‌بردار و شهرستان

| خانوار معمولی ساکن | | جمع | | شهرستان |
|--------------------|-----------|-------------|-----------|--------------|
| سرشماری شده | فهرست شده | سرشماری شده | فهرست شده | |
| ۲۱۰۵۲ | ۲۱۱۹۸ | ۳۹۱۰۳ | ۳۹۹۵۶ | بوشهر..... |
| ۱۶۴۳ | ۱۶۴۳ | ۱۸۷۷ | ۱۸۷۷ | بوشهر..... |
| ۴۳۴۴ | ۴۴۲۱ | ۴۷۷۵ | ۴۸۵۳ | تنگستان..... |
| ۲۲۷۳ | ۲۲۷۵ | ۲۶۸۱ | ۲۶۸۷ | جم..... |
| ۱۰۴۱۷ | ۱۰۴۲۲ | ۱۶۱۰۱ | ۱۶۱۰۶ | دشتستان..... |
| ۳۴۳۵ | ۳۴۴۹ | ۵۴۵۵ | ۵۴۶۹ | دشتی..... |
| ۱۸۶۵ | ۱۸۷۹ | ۳۲۱۲ | ۳۲۲۶ | دیر..... |
| ۶۸۷ | ۶۸۸ | ۹۷۱ | ۹۷۲ | دیلم..... |
| ۷۰۰ | ۷۱۹ | ۷۲۷ | ۷۴۶ | عسلویه..... |
| ۶۲۷ | ۶۲۹ | ۶۵۷ | ۶۶۱ | کنگان..... |
| ۲۰۶۱ | ۲۰۷۳ | ۳۳۴۷ | ۳۳۵۹ | گناوه..... |

| شرکت رسمی / مؤسسه‌ی عمومی | | خانوار معمولی غیر ساکن | | بهره‌بردار غیر ساکن | | شهرستان |
|---------------------------|-----------|------------------------|-----------|---------------------|-----------|--------------|
| سرشماری شده | فهرست شده | سرشماری شده | فهرست شده | سرشماری شده | فهرست شده | |
| ۶۱ | ۶۱ | ۵۴۴ | ۵۴۴ | ۱۱۱۴۶ | ۱۱۱۵۳ | بوشهر..... |
| ۸ | ۸ | ۱ | ۱ | ۲۲۵ | ۲۲۵ | بوشهر..... |
| ۴ | ۴ | ۲۳ | ۲۳ | ۴۰۴ | ۴۰۵ | تنگستان..... |
| ۱۲ | ۱۲ | ۳ | ۳ | ۳۹۳ | ۳۹۷ | جم..... |
| ۸ | ۸ | ۳۸۰ | ۳۸۰ | ۵۲۹۶ | ۵۲۹۶ | دشتستان..... |
| ۱۷ | ۱۷ | ۱۳۱ | ۱۳۱ | ۱۸۷۲ | ۱۸۷۲ | دشتی..... |
| ۱ | ۱ | ۰ | ۰ | ۱۳۴۶ | ۱۳۴۶ | دیر..... |
| ۰ | ۰ | ۴ | ۴ | ۲۸۰ | ۲۸۰ | دیلم..... |
| ۰ | ۰ | ۰ | ۰ | ۲۷ | ۲۷ | عسلویه..... |
| ۰ | ۰ | ۱ | ۱ | ۲۹ | ۳۱ | کنگان..... |
| ۱۱ | ۱۱ | ۱ | ۱ | ۱۲۷۴ | ۱۲۷۴ | گناوه..... |

۲- بهره‌برداری‌های کشاورزی بر حسب نوع بهره‌بردار و شهرستان

| خانوار معمولی ساکن | | جمع | | شهرستان |
|--------------------|-------|---------|-------|--------------|
| بی‌زمین | کل | بی‌زمین | کل | |
| ۷۴۸۳ | ۲۷۴۶۲ | ۸۲۱۵ | ۳۹۲۱۳ | بوشهر..... |
| ۵۲۱ | ۱۶۱۵ | ۵۳۰ | ۱۸۴۹ | بوشهر..... |
| ۱۱۹۰ | ۴۲۵۵ | ۱۲۲۸ | ۴۶۸۶ | تنگستان..... |
| ۹۹۶ | ۲۲۵۹ | ۱۰۲۰ | ۲۶۶۷ | جم..... |
| ۱۶۵۲ | ۱۰۰۲۶ | ۲۰۹۵ | ۱۵۷۱۰ | دشتستان..... |
| ۱۱۹۲ | ۳۴۳۲ | ۱۳۴۶ | ۵۴۵۱ | دشتی..... |
| ۷۵۹ | ۱۸۶۵ | ۸۰۴ | ۳۲۱۲ | دیر..... |
| ۸۰ | ۶۸۲ | ۸۵ | ۹۶۶ | دیلم..... |
| ۴۴۶ | ۶۸۵ | ۴۴۶ | ۷۱۲ | عسلویه..... |
| ۳۲۳ | ۵۹۷ | ۳۲۴ | ۶۲۷ | کنگان..... |
| ۳۲۸ | ۲۰۴۸ | ۳۴۱ | ۳۳۳۴ | گناوه..... |

| شرکت رسمی / مؤسسه‌ی عمومی | | خانوار معمولی غیر ساکن | | بهره‌بردار غیر ساکن | | شهرستان |
|---------------------------|----|------------------------|-----|---------------------|-------|--------------|
| بی‌زمین | کل | بی‌زمین | کل | بی‌زمین | کل | |
| ۲۰ | ۶۱ | ۵۴۴ | ۵۴۴ | ۱۶۸ | ۱۱۱۴۶ | بوشهر..... |
| ۱ | ۸ | ۱ | ۱ | ۷ | ۲۲۵ | بوشهر..... |
| ۱ | ۴ | ۲۳ | ۲۳ | ۱۴ | ۴۰۴ | تنگستان..... |
| ۰ | ۱۲ | ۳ | ۳ | ۲۱ | ۳۹۳ | جم..... |
| ۱ | ۸ | ۳۸۱ | ۳۸۱ | ۶۲ | ۵۲۹۶ | دشتستان..... |
| ۶ | ۱۷ | ۱۳۱ | ۱۳۱ | ۱۷ | ۱۸۷۲ | دشتی..... |
| ۰ | ۱ | ۰ | ۰ | ۴۵ | ۱۳۴۶ | دیر..... |
| ۰ | ۰ | ۴ | ۴ | ۱ | ۲۸۰ | دیلم..... |
| ۰ | ۰ | ۰ | ۰ | ۰ | ۲۷ | عسلویه..... |
| ۰ | ۰ | ۱ | ۱ | ۰ | ۲۹ | کنگان..... |
| ۱۱ | ۱۱ | ۱ | ۱ | ۱ | ۱۲۷۴ | گناوه..... |

۳- بهره‌برداری‌های کشاورزی متعلق به اشخاص حقیقی بر حسب نوع و سن بهره‌بردار

| خانوار معمولی غیر ساکن | | بهره‌بردار غیر ساکن | | خانوار معمولی ساکن | | جمع | | سن بهره‌بردار |
|---------------------------|-----|---------------------|-------|--------------------|-------|---------|-------|------------------------|
| بی‌زمین | کل | بی‌زمین | کل | بی‌زمین | کل | بی‌زمین | کل | |
| ۵۴۴ | ۵۴۴ | ۱۶۸ | ۱۱۱۴۶ | ۷۴۸۳ | ۲۷۴۶۲ | ۸۱۹۵ | ۳۹۱۵۲ | جمع..... |
| ۱ | ۱ | ۰ | ۵ | ۰ | ۲ | ۱ | ۸ | کمتر از ۱۵ ساله |
| ۱ | ۱ | ۰ | ۱۰ | ۹ | ۲۳ | ۱۰ | ۳۴ | ۱۵-۱۹ ساله |
| ۲ | ۲ | ۲ | ۲۸ | ۹۶ | ۲۹۴ | ۱۰۰ | ۳۲۴ | ۲۰-۲۴ ساله |
| ۱۰ | ۱۰ | ۵ | ۱۷۲ | ۳۸۵ | ۱۱۲۱ | ۴۰۰ | ۱۳۰۳ | ۲۵-۲۹ ساله |
| ۲۵ | ۲۵ | ۱۰ | ۴۱۷ | ۶۰۲ | ۱۹۷۰ | ۶۳۷ | ۲۴۱۲ | ۳۰-۳۴ ساله |
| ۴۱ | ۴۱ | ۱۵ | ۷۳۱ | ۷۱۱ | ۲۳۲۴ | ۷۶۷ | ۳۰۹۶ | ۳۵-۳۹ ساله |
| ۶۷ | ۶۷ | ۲۵ | ۱۰۲۸ | ۹۳۰ | ۳۰۱۸ | ۱۰۲۲ | ۴۱۱۳ | ۴۰-۴۴ ساله |
| ۹۵ | ۹۵ | ۳۳ | ۲۰۶۱ | ۹۳۴ | ۳۰۶۶ | ۱۰۶۲ | ۵۲۲۲ | ۴۵-۴۹ ساله |
| ۷۲ | ۷۲ | ۲۸ | ۱۹۶۰ | ۱۰۲۴ | ۳۴۱۱ | ۱۱۲۴ | ۵۴۴۳ | ۵۰-۵۴ ساله |
| ۷۰ | ۷۰ | ۱۵ | ۱۶۸۹ | ۸۶۶ | ۳۳۰۴ | ۹۵۱ | ۵۰۶۳ | ۵۵-۵۹ ساله |
| ۵۶ | ۵۶ | ۱۷ | ۱۳۰۲ | ۸۵۸ | ۳۵۱۸ | ۹۳۱ | ۴۸۷۶ | ۶۰-۶۴ ساله |
| ۶۹ | ۶۹ | ۵ | ۷۰۴ | ۳۵۰ | ۱۶۱۰ | ۴۲۳ | ۲۳۸۲ | ۶۵-۶۹ ساله |
| ۲۰ | ۲۰ | ۷ | ۵۵۹ | ۳۲۰ | ۱۵۹۹ | ۳۴۷ | ۲۱۷۸ | ۷۰-۷۴ ساله |
| ۱۵ | ۱۵ | ۲ | ۲۰۷ | ۱۶۵ | ۱۰۲۰ | ۱۸۲ | ۱۲۴۲ | ۷۵-۷۹ ساله |
| ۱ | ۱ | ۴ | ۲۷۳ | ۲۳۶ | ۱۱۸۳ | ۲۴۱ | ۱۴۵۷ | ۸۰ ساله و بیش‌تر |

۴- بهره‌برداری‌های کشاورزی متعلق به اشخاص حقیقی بر حسب وضع سواد، مدرک تحصیلی بهره‌بردار و شهرستان

| باسواد بر حسب مدرک تحصیلی | | | | | بی سواد | شهرستان |
|-----------------------------------|----------------------------|---------------------------------|--------------------|-------|---------|--------------|
| فوق دیپلم و بالاتر غیر کشاورزی | فوق دیپلم و بالاتر کشاورزی | راهنمایی، متوسطه و پیش‌دانشگاهی | ابتدایی و غیر رسمی | جمع | | |
| ۲۱۳۸ | ۳۲۳ | ۱۰۵۵۴ | ۱۳۷۸۲ | ۲۶۷۹۷ | ۱۲۳۵۵ | بوشهر..... |
| ۱۲۶ | ۱۴ | ۵۸۸ | ۵۹۲ | ۱۳۱۹ | ۵۲۲ | بوشهر..... |
| ۳۳۴ | ۲۹ | ۱۵۰۶ | ۱۲۵۹ | ۳۱۲۹ | ۱۵۵۴ | تنگستان..... |
| ۸۷ | ۱۴ | ۵۱۲ | ۱۲۱۹ | ۱۸۳۲ | ۸۲۳ | جم..... |
| ۱۰۲۸ | ۱۴۱ | ۴۴۱۲ | ۵۵۲۷ | ۱۱۱۰۸ | ۴۵۹۴ | دشتستان..... |
| ۲۴۴ | ۶۵ | ۱۲۳۵ | ۱۹۴۲ | ۳۴۸۵ | ۱۹۴۹ | دشتی..... |
| ۱۱۸ | ۳۳ | ۷۱۳ | ۱۲۹۹ | ۲۱۶۳ | ۱۰۴۸ | دیر..... |
| ۵۱ | ۴ | ۳۳۷ | ۳۹۲ | ۷۸۴ | ۱۸۲ | دیلم..... |
| ۲ | ۱۰ | ۱۴۳ | ۲۱۴ | ۳۶۹ | ۳۴۳ | عسلویه..... |
| ۹ | ۳ | ۱۲۲ | ۲۵۵ | ۳۸۹ | ۲۳۸ | کنگان..... |
| ۱۴۰ | ۱۱ | ۹۸۶ | ۱۰۸۴ | ۲۲۲۱ | ۱۱۰۲ | گناوه..... |

۵- بهره‌برداری‌های کشاورزی متعلق به اشخاص حقیقی بر حسب وضع سواد، مدرک تحصیلی بهره‌بردار و وسعت اراضی کشاورزی

| باسواد بر حسب مدرک تحصیلی | | | | | بی‌سواد | وسعت اراضی کشاورزی |
|-----------------------------------|----------------------------|---------------------------------|--------------------|-------|---------|----------------------------------|
| فوق‌دیپلم و بالاتر غیر کشاورزی | فوق‌دیپلم و بالاتر کشاورزی | راهنمایی، متوسطه و پیش‌دانشگاهی | ابتدایی و غیر رسمی | جمع | | |
| ۲۱۳۸ | ۳۲۳ | ۱۰۵۵۴ | ۱۳۷۸۲ | ۲۶۷۹۷ | ۱۲۳۵۵ | جمع |
| ۲۴۴ | ۴۶ | ۱۸۶۱ | ۲۷۶۱ | ۴۹۱۲ | ۳۲۸۳ | بدون زمین |
| ۴۰۵ | ۴۲ | ۱۷۴۳ | ۱۹۶۱ | ۴۱۵۱ | ۱۸۸۶ | جمع کمتر از ۱ هکتار |
| ۸۸ | ۹ | ۴۱۱ | ۴۵۸ | ۹۶۶ | ۵۳۳ | کمتر از ۰/۱ هکتار |
| ۲۲ | ۴ | ۱۵۵ | ۱۶۳ | ۳۴۳ | ۱۷۶ | ۰/۱ تا کمتر از ۰/۲ هکتار |
| ۱۱۶ | ۱۰ | ۴۷۹ | ۵۵۷ | ۱۱۶۲ | ۵۳۰ | ۰/۲ تا کمتر از ۰/۵ هکتار |
| ۱۷۹ | ۱۹ | ۶۹۸ | ۷۸۴ | ۱۶۸۰ | ۶۴۷ | ۰/۵ تا کمتر از ۱ هکتار |
| ۶۳۰ | ۹۷ | ۳۱۵۶ | ۳۶۹۸ | ۷۵۸۲ | ۳۲۴۳ | جمع ۱ تا کمتر از ۵ هکتار |
| ۲۶۶ | ۳۷ | ۱۲۲۲ | ۱۴۱۴ | ۲۹۳۸ | ۱۲۳۹ | ۱ تا کمتر از ۲ هکتار |
| ۱۶۲ | ۲۲ | ۸۱۵ | ۱۰۰۴ | ۲۰۰۳ | ۸۹۰ | ۲ تا کمتر از ۳ هکتار |
| ۱۱۲ | ۲۰ | ۶۲۲ | ۶۹۶ | ۱۴۴۹ | ۶۰۳ | ۳ تا کمتر از ۴ هکتار |
| ۹۱ | ۱۹ | ۴۹۸ | ۵۸۵ | ۱۱۹۲ | ۵۱۱ | ۴ تا کمتر از ۵ هکتار |
| ۵۵۸ | ۸۴ | ۲۵۲۹ | ۳۴۳۶ | ۶۶۰۷ | ۲۶۲۰ | جمع ۵ تا کمتر از ۲۰ هکتار |
| ۲۰۱ | ۳۷ | ۹۲۳ | ۱۲۵۲ | ۲۴۱۲ | ۱۰۵۲ | ۵ تا کمتر از ۷/۵ هکتار |
| ۸۵ | ۱۳ | ۳۳۱ | ۴۸۲ | ۹۱۰ | ۳۴۸ | ۷/۵ تا کمتر از ۱۰ هکتار |
| ۱۶۰ | ۲۴ | ۸۱۶ | ۱۰۲۹ | ۲۰۲۹ | ۸۰۶ | ۱۰ تا کمتر از ۱۵ هکتار |
| ۱۱۲ | ۱۱ | ۴۵۹ | ۶۷۳ | ۱۲۵۵ | ۴۱۵ | ۱۵ تا کمتر از ۲۰ هکتار |
| ۲۰۹ | ۳۷ | ۹۷۵ | ۱۵۱۶ | ۲۷۳۶ | ۱۰۵۶ | جمع ۲۰ تا کمتر از ۵۰ هکتار |
| ۱۰۰ | ۱۳ | ۴۲۶ | ۶۳۸ | ۱۱۷۷ | ۴۸۷ | ۲۰ تا کمتر از ۲۵ هکتار |
| ۷۲ | ۱۷ | ۳۵۱ | ۵۵۵ | ۹۹۵ | ۳۸۷ | ۲۵ تا کمتر از ۳۵ هکتار |
| ۳۶ | ۷ | ۱۹۹ | ۳۲۳ | ۵۶۵ | ۱۸۳ | ۳۵ تا کمتر از ۵۰ هکتار |
| ۹۳ | ۱۶ | ۲۹۰ | ۴۱۰ | ۸۰۹ | ۲۶۶ | جمع ۵۰ هکتار و بیش‌تر |
| ۷۸ | ۱۲ | ۲۲۴ | ۳۰۶ | ۶۲۰ | ۲۱۲ | ۵۰ تا کمتر از ۱۰۰ هکتار |
| ۱۲ | ۲ | ۵۶ | ۸۸ | ۱۵۸ | ۴۶ | ۱۰۰ تا کمتر از ۲۰۰ هکتار |
| ۲ | ۱ | ۱۰ | ۱۷ | ۳۰ | ۷ | ۲۰۰ تا کمتر از ۵۰۰ هکتار |
| . | ۱ | . | . | ۱ | ۱ | ۵۰۰ تا کمتر از ۱۰۰۰ هکتار |
| . | . | . | . | . | . | ۱۰۰۰ تا کمتر از ۲۰۰۰ هکتار |
| . | . | ۱ | . | ۱ | . | ۲۰۰۰ هکتار و بیش‌تر |

۶- بهره‌برداری‌های کشاورزی متعلق به اشخاص حقیقی بر حسب وضع سواد، مدرک تحصیلی و سن بهره‌بردار

| باسواد بر حسب مدرک تحصیلی | | | | | بی‌سواد | سن بهره‌بردار |
|-----------------------------------|-------------------------------|------------------------------------|--------------------|-------|---------|------------------------|
| فوق دیپلم و بالاتر غیر کشاورزی | فوق دیپلم و بالاتر کشاورزی | راهنمایی، متوسطه و پیش‌دانشگاهی | ابتدایی و غیر رسمی | جمع | | |
| ۲۱۳۸ | ۳۲۳ | ۱۰۵۵۴ | ۱۳۷۸۲ | ۲۶۷۹۷ | ۱۲۳۵۵ | جمع..... |
| ۰ | ۰ | ۱ | ۴ | ۵ | ۳ | کمتر از ۱۵ ساله |
| ۲ | ۳ | ۲۲ | ۶ | ۳۲ | ۲ | ۱۵-۱۹ ساله |
| ۵۲ | ۹ | ۱۹۴ | ۴۷ | ۳۰۱ | ۲۳ | ۲۰-۲۴ ساله |
| ۱۶۳ | ۴۰ | ۸۱۶ | ۲۰۸ | ۱۲۲۷ | ۷۶ | ۲۵-۲۹ ساله |
| ۲۴۴ | ۳۸ | ۱۴۴۶ | ۵۳۲ | ۲۲۵۹ | ۱۵۳ | ۳۰-۳۴ ساله |
| ۲۶۲ | ۳۷ | ۱۶۱۴ | ۹۱۰ | ۲۸۲۳ | ۲۷۳ | ۳۵-۳۹ ساله |
| ۳۵۰ | ۴۶ | ۱۷۰۳ | ۱۴۶۷ | ۳۵۶۶ | ۵۴۸ | ۴۰-۴۴ ساله |
| ۳۳۸ | ۵۵ | ۱۶۱۹ | ۲۳۳۶ | ۴۳۴۸ | ۸۷۵ | ۴۵-۴۹ ساله |
| ۳۰۳ | ۴۶ | ۱۲۵۲ | ۲۳۱۱ | ۳۹۱۲ | ۱۵۳۱ | ۵۰-۵۴ ساله |
| ۲۱۱ | ۲۳ | ۸۶۷ | ۲۲۴۴ | ۳۳۴۵ | ۱۷۱۸ | ۵۵-۵۹ ساله |
| ۱۱۷ | ۱۳ | ۵۷۰ | ۱۷۵۰ | ۲۴۵۰ | ۲۴۲۶ | ۶۰-۶۴ ساله |
| ۳۹ | ۶ | ۲۳۲ | ۸۱۲ | ۱۰۸۹ | ۱۲۹۴ | ۶۵-۶۹ ساله |
| ۳۳ | ۴ | ۱۳۰ | ۵۵۳ | ۷۲۰ | ۱۴۵۹ | ۷۰-۷۴ ساله |
| ۱۱ | ۱ | ۴۶ | ۳۰۳ | ۳۶۱ | ۸۸۰ | ۷۵-۷۹ ساله |
| ۱۵ | ۳ | ۴۴ | ۲۹۹ | ۳۶۰ | ۱۰۹۷ | ۸۰ ساله و بیش تر |

فصل دوم

کاربری اراضی کشاورزی

۷- بهره‌برداری‌های کشاورزی بر حسب نوع فعالیت و شهرستان

| شهرستان | زراعت | باغداری ^(۱) | کشت گلخانه‌ای | پرورش طیور به‌روش سنتی | پرورش زنبور عسل | پرورش دام سنگین | پرورش دام سبک | پرورش کرم ابریشم | پرورش ماهی |
|--------------|-------|------------------------|---------------|------------------------|-----------------|-----------------|---------------|------------------|------------|
| بوشهر..... | ۱۹۷۹۴ | ۱۷۸۵۴ | ۱۵۷ | ۱۵۴۳ | ۱۵۲ | ۳۳۸۰ | ۱۲۶۵۷ | ۰ | ۱ |
| بوشهر..... | ۱۲۲۳ | ۱۲۱۳ | ۱۰ | ۹۷۲ | ۰ | ۳۲۰ | ۶۹۳ | ۰ | ۰ |
| تنگستان..... | ۱۹۲۰ | ۲۸۳۸ | ۶ | ۱۲۵۶ | ۸ | ۸۶ | ۱۷۶۵ | ۰ | ۱ |
| جم..... | ۴۹۲ | ۱۳۸۲ | ۲۵ | ۶۲۸ | ۷ | ۱۷۲ | ۱۳۴۵ | ۰ | ۰ |
| دشتستان..... | ۶۲۳۳ | ۹۱۵۰ | ۳۱ | ۳۰۲۸ | ۱۲۸ | ۱۱۸۷ | ۳۳۶۱ | ۰ | ۰ |
| دشتی..... | ۳۶۱۵ | ۱۵۳۲ | ۳۶ | ۱۰۱۲ | ۴ | ۳۸۰ | ۲۱۱۷ | ۰ | ۰ |
| دیر..... | ۲۳۹۵ | ۳۲۱ | ۴۰ | ۲۴۱ | ۲ | ۳۲۹ | ۱۰۸۱ | ۰ | ۰ |
| دیلم..... | ۸۴۳ | ۱۸۷ | ۰ | ۴۶۷ | ۱ | ۲۲۲ | ۳۵۳ | ۰ | ۰ |
| عسلویه..... | ۸۸ | ۲۱۴ | ۵ | ۳۵ | ۰ | ۳۸۰ | ۵۱۵ | ۰ | ۰ |
| کنگان..... | ۲۹۵ | ۹۴ | ۴ | ۷۶ | ۳ | ۵۹ | ۴۱۴ | ۰ | ۰ |
| گناوه..... | ۲۶۹۰ | ۹۲۴ | ۰ | ۸۲۸ | ۰ | ۲۴۵ | ۱۰۱۴ | ۰ | ۰ |

(۱) بهره‌برداری‌هایی که باغ ندارند ولی درختان پراکنده دارند، در این جا به عنوان بهره‌برداری دارای فعالیت باغداری به حساب آمده‌اند.

۸- تعداد و مساحت بهره‌برداری‌های با زمین بر حسب شهرستان

| شهرستان | کل | | اراضی زراعی | | باغ و قلمستان | |
|--------------|-------|--------|-------------|--------|---------------|-------|
| | تعداد | مساحت | تعداد | مساحت | تعداد | مساحت |
| بوشهر..... | ۳۰۹۹۸ | ۳۰۸۴۷۸ | ۱۹۷۹۱ | ۲۸۴۸۴۳ | ۱۶۰۶۹ | ۲۳۶۳۵ |
| بوشهر..... | ۱۳۲۰ | ۲۳۸۱۴ | ۱۲۲۳ | ۲۳۲۳۵ | ۳۷۲ | ۵۷۹ |
| تنگستان..... | ۳۴۵۹ | ۱۲۲۱۳ | ۱۹۱۸ | ۱۰۲۴۶ | ۲۱۵۳ | ۱۹۶۷ |
| جم..... | ۱۶۴۸ | ۳۷۴۳ | ۴۹۱ | ۱۶۳۱ | ۱۳۸۲ | ۲۱۱۲ |
| دشتستان..... | ۱۳۶۱۵ | ۸۶۰۲۶ | ۶۲۳۳ | ۷۰۵۵۵ | ۹۱۴۶ | ۱۵۴۷۱ |
| دشتی..... | ۴۱۰۶ | ۶۴۰۴۰ | ۳۶۱۵ | ۶۳۰۹۱ | ۱۳۸۷ | ۹۴۹ |
| دیر..... | ۲۴۰۸ | ۴۷۳۸۷ | ۲۳۹۵ | ۴۶۶۲۰ | ۳۲۱ | ۷۶۸ |
| دیلم..... | ۸۸۱ | ۲۰۰۲۹ | ۸۴۳ | ۱۹۸۸۷ | ۱۲۳ | ۱۴۱ |
| عسلویه..... | ۲۶۶ | ۸۲۴ | ۸۸ | ۳۳۵ | ۲۱۴ | ۴۸۹ |
| کنگان..... | ۳۰۳ | ۱۹۵۸ | ۲۹۵ | ۱۸۸۷ | ۵۰ | ۷۱ |
| گناوه..... | ۲۹۹۳ | ۴۸۴۴۴ | ۲۶۹۰ | ۴۷۳۵۶ | ۹۲۳ | ۱۰۸۸ |

۹- تعداد و مساحت بهره‌برداری‌های با زمین بر حسب وسعت اراضی کشاورزی (بهره‌برداری - هکتار)

| باغ و قلمستان | | اراضی زراعی | | کل | | وسعت اراضی کشاورزی |
|---------------|-------|-------------|-------|--------|-------|----------------------------------|
| مساحت | تعداد | مساحت | تعداد | مساحت | تعداد | |
| ۲۳۶۳۵ | ۱۶۰۶۹ | ۲۸۴۸۴۳ | ۱۹۷۹۱ | ۳۰۸۴۷۸ | ۳۰۹۹۸ | جمع |
| ۱۹۱۸ | ۵۶۰۵ | ۲۰۷ | ۵۸۴ | ۲۱۲۵ | ۶۰۴۵ | جمع کمتر از ۱ هکتار |
| ۵۱ | ۱۴۵۰ | ۳ | ۵۷ | ۵۳ | ۱۵۰۱ | کمتر از ۰/۱ هکتار |
| ۵۵ | ۴۶۹ | ۷ | ۷۱ | ۶۳ | ۵۱۹ | ۰/۱ تا کمتر از ۰/۲ هکتار |
| ۴۷۴ | ۱۵۷۷ | ۴۳ | ۱۵۷ | ۵۱۷ | ۱۶۹۶ | ۰/۲ تا کمتر از ۰/۵ هکتار |
| ۱۳۳۸ | ۲۱۰۹ | ۱۵۴ | ۲۹۹ | ۱۴۹۲ | ۲۳۲۹ | ۰/۵ تا کمتر از ۱ هکتار |
| ۱۰۷۸۳ | ۶۶۷۴ | ۱۳۸۱۱ | ۵۶۰۲ | ۲۴۵۹۵ | ۱۰۸۳۷ | جمع ۱ تا کمتر از ۵ هکتار |
| ۳۷۸۹ | ۳۲۷۶ | ۱۲۴۲ | ۱۱۹۲ | ۵۰۳۱ | ۴۱۸۲ | ۱ تا کمتر از ۲ هکتار |
| ۳۰۹۲ | ۱۷۱۳ | ۳۰۹۵ | ۱۵۸۵ | ۶۱۸۷ | ۲۸۹۹ | ۲ تا کمتر از ۳ هکتار |
| ۲۲۰۵ | ۱۰۰۰ | ۴۱۹۰ | ۱۴۴۳ | ۶۳۹۵ | ۲۰۵۲ | ۳ تا کمتر از ۴ هکتار |
| ۱۶۹۷ | ۶۸۴ | ۵۲۸۵ | ۱۳۸۲ | ۶۹۸۱ | ۱۷۰۴ | ۴ تا کمتر از ۵ هکتار |
| ۶۸۱۸ | ۲۶۳۴ | ۸۱۰۴۵ | ۸۷۴۲ | ۸۷۸۶۳ | ۹۲۳۳ | جمع ۵ تا کمتر از ۲۰ هکتار |
| ۲۸۶۵ | ۱۱۲۶ | ۱۷۱۳۵ | ۳۱۳۳ | ۲۰۰۰۱ | ۳۴۶۵ | ۵ تا کمتر از ۷/۵ هکتار |
| ۱۳۱۳ | ۴۳۳ | ۹۰۹۷ | ۱۱۷۷ | ۱۰۴۱۱ | ۱۲۶۰ | ۷/۵ تا کمتر از ۱۰ هکتار |
| ۱۷۵۹ | ۷۰۳ | ۲۹۳۳۸ | ۲۷۷۱ | ۳۱۰۹۷ | ۲۸۳۵ | ۱۰ تا کمتر از ۱۵ هکتار |
| ۸۸۰ | ۳۷۱ | ۲۵۴۷۴ | ۱۶۶۱ | ۲۶۳۵۵ | ۱۶۷۳ | ۱۵ تا کمتر از ۲۰ هکتار |
| ۲۴۴۳ | ۸۸۳ | ۱۰۱۷۳۹ | ۳۷۸۷ | ۱۰۴۱۸۲ | ۳۸۰۵ | جمع ۲۰ تا کمتر از ۵۰ هکتار |
| ۸۴۱ | ۳۶۰ | ۳۳۴۲۵ | ۱۶۶۱ | ۳۴۲۶۶ | ۱۶۶۹ | ۲۰ تا کمتر از ۲۵ هکتار |
| ۹۲۴ | ۳۳۵ | ۳۸۹۷۶ | ۱۳۸۰ | ۳۹۹۰۱ | ۱۳۸۶ | ۲۵ تا کمتر از ۳۵ هکتار |
| ۶۷۸ | ۱۸۸ | ۲۹۳۳۸ | ۷۴۶ | ۳۰۰۱۶ | ۷۴۹ | ۳۵ تا کمتر از ۵۰ هکتار |
| ۱۶۷۳ | ۲۷۴ | ۸۸۰۴۰ | ۱۰۷۶ | ۸۹۷۱۲ | ۱۰۷۸ | جمع ۵۰ هکتار و بیش تر |
| ۱۰۷۷ | ۲۰۴ | ۵۰۰۲۸ | ۸۳۵ | ۵۱۱۰۵ | ۸۳۵ | ۵۰ تا کمتر از ۱۰۰ هکتار |
| ۵۱۴ | ۵۵ | ۲۴۳۲۴ | ۲۰۲ | ۲۴۸۳۷ | ۲۰۴ | ۱۰۰ تا کمتر از ۲۰۰ هکتار |
| ۸۰ | ۱۳ | ۹۵۵۴ | ۳۷ | ۹۶۳۳ | ۳۷ | ۲۰۰ تا کمتر از ۵۰۰ هکتار |
| // | ۲ | ۱۶۳۰ | ۲ | ۱۶۳۰ | ۲ | ۵۰۰ تا کمتر از ۱۰۰۰ هکتار |
| . | . | . | . | . | . | ۱۰۰۰ تا کمتر از ۲۰۰۰ هکتار |
| ۲ | ۱ | ۲۵۰۵ | ۱ | ۲۵۰۶ | ۱ | ۲۰۰۰ هکتار و بیش تر |

۱۰- تعداد و مساحت بهره‌برداری‌های با زمین بر حسب سن بهره‌بردار (بهره‌برداری - هکتار)

| باغ و قلمستان | | اراضی زراعی | | کل | | سن بهره‌بردار |
|---------------|-------|-------------|-------|--------|-------|------------------------|
| مساحت | تعداد | مساحت | تعداد | مساحت | تعداد | |
| ۲۳۳۴۷ | ۱۶۰۳۵ | ۲۸۴۴۴۹ | ۱۹۷۷۷ | ۳۰۷۷۹۶ | ۳۰۹۵۷ | جمع |
| ۹ | ۶ | ۲۰ | ۲ | ۲۹ | ۷ | کمتر از ۱۵ ساله |
| ۲۹ | ۱۳ | ۲۰۱ | ۱۵ | ۲۳۰ | ۲۵ | ۱۵-۱۹ ساله |
| ۱۰۷ | ۸۲ | ۱۵۲۹ | ۱۶۶ | ۱۶۳۶ | ۲۲۴ | ۲۰-۲۴ ساله |
| ۴۹۲ | ۳۵۴ | ۶۴۷۵ | ۶۵۴ | ۶۹۶۷ | ۹۰۳ | ۲۵-۲۹ ساله |
| ۸۸۰ | ۷۳۷ | ۱۴۳۸۴ | ۱۲۶۵ | ۱۵۲۶۴ | ۱۷۷۵ | ۳۰-۳۴ ساله |
| ۱۳۳۸ | ۱۰۰۷ | ۲۱۴۵۷ | ۱۶۰۵ | ۲۲۷۹۵ | ۲۳۲۹ | ۳۵-۳۹ ساله |
| ۲۲۵۹ | ۱۵۲۳ | ۲۶۰۴۲ | ۲۰۱۶ | ۲۸۳۰۱ | ۳۰۹۱ | ۴۰-۴۴ ساله |
| ۳۰۲۳ | ۱۹۷۸ | ۴۳۴۸۸ | ۲۷۱۰ | ۴۶۵۱۱ | ۴۱۶۰ | ۴۵-۴۹ ساله |
| ۳۳۸۳ | ۲۲۴۹ | ۴۳۱۶۸ | ۲۷۳۶ | ۴۶۵۵۰ | ۴۳۱۹ | ۵۰-۵۴ ساله |
| ۳۲۶۸ | ۲۲۴۳ | ۳۸۲۳۱ | ۲۵۰۴ | ۴۱۴۹۸ | ۴۱۱۲ | ۵۵-۵۹ ساله |
| ۳۴۴۳ | ۲۲۶۶ | ۳۴۰۳۰ | ۲۳۶۹ | ۳۷۴۷۳ | ۳۹۴۵ | ۶۰-۶۴ ساله |
| ۱۶۸۴ | ۱۰۹۷ | ۱۷۴۱۰ | ۱۲۲۴ | ۱۹۰۹۴ | ۱۹۵۹ | ۶۵-۶۹ ساله |
| ۱۶۲۷ | ۱۰۹۲ | ۱۷۸۴۱ | ۱۱۲۰ | ۱۹۴۶۸ | ۱۸۳۲ | ۷۰-۷۴ ساله |
| ۸۵۹ | ۶۵۲ | ۹۰۸۷ | ۶۵۹ | ۹۹۴۶ | ۱۰۶۰ | ۷۵-۷۹ ساله |
| ۹۴۵ | ۷۳۶ | ۱۱۰۸۸ | ۷۳۳ | ۱۲۰۳۴ | ۱۲۱۶ | ۸۰ ساله و بیش تر |

۱۱- تعداد و مساحت بهره‌برداری‌های با زمین آبی بر حسب شهرستان (بهره‌برداری - هکتار)

| شهرستان | | کل | | اراضی زراعی آبی | | باغ و قلمستان آبی | |
|--------------|-------|-------|-------|-----------------|-------|-------------------|-------|
| تعداد | مساحت | تعداد | مساحت | تعداد | مساحت | تعداد | مساحت |
| بوشهر..... | ۱۸۳۱۷ | ۷۶۱۸۳ | ۶۵۷۹ | ۵۴۶۲۸ | ۱۳۳۴۷ | ۲۱۵۵۵ | |
| بوشهر..... | ۴۹۲ | ۴۶۲۳ | ۲۳۴ | ۴۰۸۸ | ۳۴۱ | ۵۳۵ | |
| تنگستان..... | ۲۴۳۸ | ۵۰۲۲ | ۱۰۹۶ | ۳۲۸۹ | ۱۵۹۴ | ۱۷۳۳ | |
| جم..... | ۱۵۱۹ | ۳۱۲۰ | ۳۵۲ | ۱۰۲۶ | ۱۳۴۴ | ۲۰۹۴ | |
| دشتستان..... | ۱۰۲۳۴ | ۳۲۹۸۹ | ۱۸۵۸ | ۱۷۵۳۹ | ۹۱۰۹ | ۱۵۴۴۹ | |
| دشتی..... | ۱۵۷۵ | ۱۲۱۶۳ | ۱۲۸۷ | ۱۱۴۱۸ | ۴۹۱ | ۷۴۵ | |
| دیر..... | ۱۲۸۶ | ۱۴۱۳۱ | ۱۳۶۲ | ۱۳۷۹۶ | ۹۵ | ۳۳۶ | |
| دیلم..... | ۵۴ | ۲۴ | ۱ | ⊙ | ۵۳ | ۲۴ | |
| عسلویه..... | ۱۷۹ | ۶۳۹ | ۸۶ | ۳۳۲ | ۱۲۴ | ۳۰۷ | |
| کنگان..... | ۲۳۶ | ۱۱۵۱ | ۲۲۲ | ۱۰۸۰ | ۵۰ | ۷۱ | |
| گناوه..... | ۲۰۵ | ۲۳۲۰ | ۸۲ | ۲۰۵۹ | ۱۴۷ | ۲۶۲ | |

۱۲- تعداد و مساحت بهره‌برداری‌های با زمین دیم بر حسب شهرستان (بهره‌برداری - هکتار)

| شهرستان | | کل | | اراضی زراعی دیم | | باغ و قلمستان دیم | |
|--------------|-------|--------|-------|-----------------|-------|-------------------|-------|
| تعداد | مساحت | تعداد | مساحت | تعداد | مساحت | تعداد | مساحت |
| بوشهر..... | ۱۵۳۹۴ | ۲۳۲۲۹۵ | ۱۴۳۷۹ | ۲۳۰۲۱۵ | ۲۷۵۹ | ۲۰۸۰ | |
| بوشهر..... | ۱۱۱۵ | ۱۹۱۹۱ | ۱۱۰۳ | ۱۹۱۴۷ | ۳۴ | ۴۴ | |
| تنگستان..... | ۱۴۶۹ | ۷۱۹۱ | ۱۱۱۵ | ۶۹۵۷ | ۵۷۳ | ۲۳۴ | |
| جم..... | ۱۷۱ | ۶۲۳ | ۱۵۵ | ۶۰۵ | ۳۸ | ۱۸ | |
| دشتستان..... | ۴۷۳۰ | ۵۳۰۳۷ | ۴۷۲۱ | ۵۳۰۱۶ | ۳۷ | ۲۱ | |
| دشتی..... | ۲۷۰۵ | ۵۱۸۷۷ | ۲۴۳۹ | ۵۱۶۷۲ | ۹۰۵ | ۲۰۴ | |
| دیر..... | ۱۳۰۰ | ۳۳۲۵۶ | ۱۲۸۴ | ۳۲۸۲۴ | ۲۳۱ | ۴۳۲ | |
| دیلم..... | ۸۵۵ | ۲۰۰۰۴ | ۸۴۳ | ۱۹۸۸۷ | ۷۳ | ۱۱۷ | |
| عسلویه..... | ۹۲ | ۱۸۵ | ۲ | ⊙ | ۹۰ | ۱۸۲ | |
| کنگان..... | ۹۸ | ۸۰۶ | ۹۸ | ۸۰۶ | ۰ | ۰ | |
| گناوه..... | ۲۸۵۹ | ۴۶۱۲۴ | ۲۶۱۹ | ۴۵۲۹۸ | ۷۷۸ | ۸۲۷ | |

۱۳- تعداد و مساحت بهره‌برداری‌های دارای اراضی زراعی بر حسب شهرستان (بهره‌برداری - هکتار)

| آیش | | زیر کشت | | کل | | شهرستان |
|-------|-------|---------|-------|--------|-------|--------------|
| مساحت | تعداد | مساحت | تعداد | مساحت | تعداد | |
| ۱۳۵۰۳ | ۱۵۱۴ | ۲۷۱۳۴۰ | ۱۹۳۴۹ | ۲۸۴۸۴۳ | ۱۹۷۹۱ | بوشهر..... |
| ۷۹۶ | ۴۱ | ۲۲۴۴۰ | ۱۲۱۶ | ۲۳۲۳۵ | ۱۲۲۳ | بوشهر..... |
| ۱۵۷۵ | ۳۳۸ | ۸۶۷۱ | ۱۸۵۱ | ۱۰۲۴۶ | ۱۹۱۸ | تنگستان..... |
| ⊙ | ۱ | ۱۶۲۹ | ۴۹۱ | ۱۶۳۱ | ۴۹۱ | جم..... |
| ۳۲۴۱ | ۵۶۸ | ۶۷۳۱۴ | ۵۹۹۰ | ۷۰۵۵۵ | ۶۲۳۳ | دشتستان..... |
| ۷۰۸۴ | ۴۹۱ | ۵۶۰۰۷ | ۳۵۱۱ | ۶۳۰۹۱ | ۳۶۱۵ | دشتی..... |
| . | . | ۴۶۶۲۰ | ۲۳۹۵ | ۴۶۶۲۰ | ۲۳۹۵ | دیر..... |
| ۶۳۰ | ۶۲ | ۱۹۲۵۸ | ۸۲۴ | ۱۹۸۸۷ | ۸۴۳ | دیلم..... |
| . | . | ۳۳۵ | ۸۸ | ۳۳۵ | ۸۸ | عسلویه..... |
| ۸۱ | ۸ | ۱۸۰۶ | ۲۹۳ | ۱۸۸۷ | ۲۹۵ | کنگان..... |
| ۹۵ | ۵ | ۴۷۲۶۱ | ۲۶۹۰ | ۴۷۳۵۶ | ۲۶۹۰ | گناوه..... |

۱۴- تعداد و مساحت بهره‌برداری‌های دارای اراضی زراعی بر حسب وسعت اراضی کشاورزی (بهره‌برداری - هکتار)

| آیش | | زیر کشت | | کل | | وسعت اراضی کشاورزی |
|-------|-------|---------|-------|--------|-------|----------------------------------|
| مساحت | تعداد | مساحت | تعداد | مساحت | تعداد | |
| ۱۳۵۰۳ | ۱۵۱۴ | ۲۷۱۳۴۰ | ۱۹۳۴۹ | ۲۸۴۸۴۳ | ۱۹۷۹۱ | جمع |
| ۱۳ | ۴۴ | ۱۹۴ | ۵۵۰ | ۲۰۷ | ۵۸۴ | جمع کمتر از ۱ هکتار |
| // | ۵ | ۳ | ۵۴ | ۳ | ۵۷ | کمتر از ۰/۱ هکتار |
| ۱ | ۸ | ۷ | ۶۵ | ۷ | ۷۱ | ۰/۱ تا کمتر از ۰/۲ هکتار |
| ۳ | ۹ | ۴۰ | ۱۴۹ | ۴۳ | ۱۵۷ | ۰/۲ تا کمتر از ۰/۵ هکتار |
| ۱۰ | ۲۲ | ۱۴۵ | ۲۸۲ | ۱۵۴ | ۲۹۹ | ۰/۵ تا کمتر از ۱ هکتار |
| ۶۳۴ | ۳۵۸ | ۱۳۱۷۸ | ۵۴۱۸ | ۱۳۸۱۱ | ۵۶۰۲ | جمع ۱ تا کمتر از ۵ هکتار |
| ۶۶ | ۷۱ | ۱۱۷۶ | ۱۱۳۵ | ۱۲۴۲ | ۱۱۹۲ | ۱ تا کمتر از ۲ هکتار |
| ۱۲۱ | ۷۶ | ۲۹۷۴ | ۱۵۳۳ | ۳۰۹۵ | ۱۵۸۵ | ۲ تا کمتر از ۳ هکتار |
| ۱۹۲ | ۱۰۰ | ۳۹۹۸ | ۱۴۰۳ | ۴۱۹۰ | ۱۴۴۳ | ۳ تا کمتر از ۴ هکتار |
| ۲۵۵ | ۱۱۱ | ۵۰۳۰ | ۱۳۴۷ | ۵۲۸۵ | ۱۳۸۲ | ۴ تا کمتر از ۵ هکتار |
| ۳۵۵۸ | ۷۰۰ | ۷۷۴۸۷ | ۸۵۷۵ | ۸۱۰۴۵ | ۸۷۴۲ | جمع ۵ تا کمتر از ۲۰ هکتار |
| ۸۰۸ | ۲۴۰ | ۱۶۳۲۷ | ۳۰۵۲ | ۱۷۱۳۵ | ۳۱۳۳ | ۵ تا کمتر از ۷/۵ هکتار |
| ۴۵۰ | ۱۱۷ | ۸۶۴۷ | ۱۱۵۴ | ۹۰۹۷ | ۱۱۷۷ | ۷/۵ تا کمتر از ۱۰ هکتار |
| ۱۱۷۰ | ۲۰۳ | ۲۸۱۶۹ | ۲۷۳۵ | ۲۹۳۳۸ | ۲۷۷۱ | ۱۰ تا کمتر از ۱۵ هکتار |
| ۱۱۳۰ | ۱۴۰ | ۲۴۳۴۴ | ۱۶۳۴ | ۲۵۴۷۴ | ۱۶۶۱ | ۱۵ تا کمتر از ۲۰ هکتار |
| ۴۴۹۱ | ۳۱۱ | ۹۷۲۴۸ | ۳۷۳۷ | ۱۰۱۷۳۹ | ۳۷۸۷ | جمع ۲۰ تا کمتر از ۵۰ هکتار |
| ۱۴۰۶ | ۱۳۱ | ۳۲۰۱۹ | ۱۶۳۸ | ۳۳۴۲۵ | ۱۶۶۱ | ۲۰ تا کمتر از ۲۵ هکتار |
| ۱۵۸۴ | ۱۰۶ | ۳۷۳۹۲ | ۱۳۶۵ | ۳۸۹۷۶ | ۱۳۸۰ | ۲۵ تا کمتر از ۳۵ هکتار |
| ۱۵۰۱ | ۷۴ | ۲۷۸۳۷ | ۷۳۴ | ۲۹۳۳۸ | ۷۴۶ | ۳۵ تا کمتر از ۵۰ هکتار |
| ۴۸۰۷ | ۱۰۲ | ۸۳۲۳۳ | ۱۰۶۹ | ۸۸۰۴۰ | ۱۰۷۶ | جمع ۵۰ هکتار و بیش تر |
| ۲۴۶۳ | ۷۴ | ۴۷۵۶۵ | ۸۳۱ | ۵۰۰۲۸ | ۸۳۵ | ۵۰ تا کمتر از ۱۰۰ هکتار |
| ۱۳۳۲ | ۲۲ | ۲۲۹۹۲ | ۱۹۹ | ۲۴۳۲۴ | ۲۰۲ | ۱۰۰ تا کمتر از ۲۰۰ هکتار |
| ۱۰۱۲ | ۶ | ۸۵۴۲ | ۳۷ | ۹۵۵۴ | ۳۷ | ۲۰۰ تا کمتر از ۵۰۰ هکتار |
| . | . | ۱۶۳۰ | ۲ | ۱۶۳۰ | ۲ | ۵۰۰ تا کمتر از ۱۰۰۰ هکتار |
| . | . | . | . | . | . | ۱۰۰۰ تا کمتر از ۲۰۰۰ هکتار |
| . | . | ۲۵۰۵ | ۱ | ۲۵۰۵ | ۱ | ۲۰۰۰ هکتار و بیش تر |

۱۵- تعداد و مساحت بهره‌برداری‌های دارای اراضی زراعی بر حسب وسعت اراضی زراعی (بهره‌برداری - هکتار)

| آیش | | زیر کشت | | کل | | وسعت اراضی زراعی |
|-------|-------|---------|-------|--------|-------|----------------------------------|
| مساحت | تعداد | مساحت | تعداد | مساحت | تعداد | |
| ۱۳۵۰۳ | ۱۵۱۴ | ۲۷۱۳۴۰ | ۱۹۳۴۹ | ۲۸۴۸۴۳ | ۱۹۷۹۱ | جمع |
| ۱۹ | ۵۵ | ۲۲۴ | ۶۲۰ | ۲۴۳ | ۶۶۵ | جمع کمتر از ۱ هکتار |
| // | ۶ | ۴ | ۹۴ | ۵ | ۹۷ | کمتر از ۰/۱ هکتار |
| ۱ | ۸ | ۷ | ۶۲ | ۸ | ۶۹ | ۰/۱ تا کمتر از ۰/۲ هکتار |
| ۳ | ۱۱ | ۴۷ | ۱۶۶ | ۵۱ | ۱۷۶ | ۰/۲ تا کمتر از ۰/۵ هکتار |
| ۱۵ | ۳۰ | ۱۶۵ | ۲۹۹ | ۱۸۰ | ۳۲۴ | ۰/۵ تا کمتر از ۱ هکتار |
| ۷۱۵ | ۳۸۱ | ۱۴۰۹۳ | ۵۶۵۳ | ۱۴۸۰۸ | ۵۸۴۵ | جمع ۱ تا کمتر از ۵ هکتار |
| ۸۳ | ۸۴ | ۱۳۱۹ | ۱۲۳۳ | ۱۴۰۲ | ۱۳۰۳ | ۱ تا کمتر از ۲ هکتار |
| ۱۴۷ | ۸۵ | ۳۲۵۶ | ۱۶۲۵ | ۳۴۰۴ | ۱۶۸۱ | ۲ تا کمتر از ۳ هکتار |
| ۲۱۴ | ۱۰۲ | ۴۳۱۵ | ۱۴۵۸ | ۴۵۳۰ | ۱۴۹۹ | ۳ تا کمتر از ۴ هکتار |
| ۲۷۰ | ۱۱۰ | ۵۲۰۲ | ۱۳۳۷ | ۵۴۷۲ | ۱۳۶۲ | ۴ تا کمتر از ۵ هکتار |
| ۳۵۴۵ | ۶۷۷ | ۷۷۵۸۴ | ۸۳۴۶ | ۸۱۱۲۸ | ۸۴۹۵ | جمع ۵ تا کمتر از ۲۰ هکتار |
| ۸۷۸ | ۲۴۷ | ۱۶۶۲۰ | ۲۹۹۷ | ۱۷۴۹۸ | ۳۰۷۵ | ۵ تا کمتر از ۷/۵ هکتار |
| ۳۶۹ | ۹۴ | ۸۴۴۶ | ۱۰۶۳ | ۸۸۱۵ | ۱۰۷۷ | ۷/۵ تا کمتر از ۱۰ هکتار |
| ۱۱۸۰ | ۲۰۲ | ۲۸۱۹۲ | ۲۶۸۴ | ۲۹۳۷۳ | ۲۷۱۴ | ۱۰ تا کمتر از ۱۵ هکتار |
| ۱۱۱۷ | ۱۳۴ | ۲۴۳۲۵ | ۱۶۰۲ | ۲۵۴۴۲ | ۱۶۳۰ | ۱۵ تا کمتر از ۲۰ هکتار |
| ۴۵۰۱ | ۳۰۵ | ۹۷۲۷۲ | ۳۶۹۵ | ۱۰۱۷۷۳ | ۳۷۴۳ | جمع ۲۰ تا کمتر از ۵۰ هکتار |
| ۱۴۳۷ | ۱۲۸ | ۳۱۹۵۵ | ۱۶۲۱ | ۳۳۳۹۳ | ۱۶۴۳ | ۲۰ تا کمتر از ۲۵ هکتار |
| ۱۵۶۳ | ۱۰۶ | ۳۷۵۶۱ | ۱۳۵۵ | ۳۹۱۲۴ | ۱۳۶۹ | ۲۵ تا کمتر از ۳۵ هکتار |
| ۱۵۰۱ | ۷۱ | ۲۷۷۵۶ | ۷۱۹ | ۲۹۲۵۷ | ۷۳۱ | ۳۵ تا کمتر از ۵۰ هکتار |
| ۴۷۲۴ | ۹۷ | ۸۲۱۶۷ | ۱۰۳۵ | ۸۶۸۹۱ | ۱۰۴۲ | جمع ۵۰ هکتار و بیش تر |
| ۲۴۵۳ | ۷۲ | ۴۶۶۱۱ | ۸۰۰ | ۴۹۰۶۴ | ۸۰۵ | ۵۰ تا کمتر از ۱۰۰ هکتار |
| ۱۲۵۹ | ۱۹ | ۲۲۸۸۰ | ۱۹۵ | ۲۴۱۳۹ | ۱۹۸ | ۱۰۰ تا کمتر از ۲۰۰ هکتار |
| ۱۰۱۲ | ۶ | ۸۵۴۲ | ۳۷ | ۹۵۵۴ | ۳۷ | ۲۰۰ تا کمتر از ۵۰۰ هکتار |
| . | . | ۱۶۳۰ | ۲ | ۱۶۳۰ | ۲ | ۵۰۰ تا کمتر از ۱۰۰۰ هکتار |
| . | . | . | . | . | . | ۱۰۰۰ تا کمتر از ۲۰۰۰ هکتار |
| . | . | ۲۵۰۵ | ۱ | ۲۵۰۵ | ۱ | ۲۰۰۰ هکتار و بیش تر |

۱۶- تعداد و مساحت بهره‌برداری‌های دارای اراضی زراعی بر حسب سن بهره‌بردار (بهره‌برداری - هکتار)

| آیش | | زیر کشت | | کل | | سن بهره‌بردار |
|-------|-------|---------|-------|--------|-------|------------------|
| مساحت | تعداد | مساحت | تعداد | مساحت | تعداد | |
| ۱۳۳۵۳ | ۱۵۱۰ | ۲۷۱۰۹۶ | ۱۹۳۳۶ | ۲۸۴۴۴۹ | ۱۹۷۷۷ | جمع..... |
| ۰ | ۰ | ۲۰ | ۲ | ۲۰ | ۲ | کمتر از ۱۵ ساله |
| ۱ | ۱ | ۲۰۰ | ۱۵ | ۲۰۱ | ۱۵ | ۱۵-۱۹ ساله |
| ۸۲ | ۱۱ | ۱۴۴۷ | ۱۶۳ | ۱۵۲۹ | ۱۶۶ | ۲۰-۲۴ ساله |
| ۳۰۸ | ۵۰ | ۶۱۶۷ | ۶۴۰ | ۶۴۷۵ | ۶۵۴ | ۲۵-۲۹ ساله |
| ۹۸۶ | ۸۲ | ۱۳۳۹۸ | ۱۲۳۷ | ۱۴۳۸۴ | ۱۲۶۵ | ۳۰-۳۴ ساله |
| ۹۵۰ | ۱۱۱ | ۲۰۵۰۷ | ۱۵۶۵ | ۲۱۴۵۷ | ۱۶۰۵ | ۳۵-۳۹ ساله |
| ۱۲۲۰ | ۱۶۶ | ۲۴۸۲۲ | ۱۹۶۲ | ۲۶۰۴۲ | ۲۰۱۶ | ۴۰-۴۴ ساله |
| ۱۴۴۶ | ۱۷۸ | ۴۲۰۴۱ | ۲۶۶۱ | ۴۳۴۸۸ | ۲۷۱۰ | ۴۵-۴۹ ساله |
| ۱۵۸۶ | ۱۸۹ | ۴۱۵۸۲ | ۲۶۸۶ | ۴۳۱۶۸ | ۲۷۳۶ | ۵۰-۵۴ ساله |
| ۱۹۴۹ | ۱۹۹ | ۳۶۲۸۱ | ۲۴۴۸ | ۳۸۲۳۱ | ۲۵۰۴ | ۵۵-۵۹ ساله |
| ۱۸۲۳ | ۲۰۴ | ۳۲۲۰۷ | ۲۳۲۰ | ۳۴۰۳۰ | ۲۳۶۹ | ۶۰-۶۴ ساله |
| ۸۳۰ | ۹۸ | ۱۶۵۸۰ | ۱۱۸۵ | ۱۷۴۱۰ | ۱۲۲۴ | ۶۵-۶۹ ساله |
| ۹۷۲ | ۹۳ | ۱۶۸۶۹ | ۱۱۰۰ | ۱۷۸۴۱ | ۱۱۲۰ | ۷۰-۷۴ ساله |
| ۵۱۶ | ۵۸ | ۸۵۷۲ | ۶۴۴ | ۹۰۸۷ | ۶۵۹ | ۷۵-۷۹ ساله |
| ۶۸۶ | ۶۹ | ۱۰۴۰۲ | ۷۰۹ | ۱۱۰۸۸ | ۷۳۳ | ۸۰ ساله و بیش تر |

۱۷- تعداد و مساحت بهره‌برداری‌های دارای اراضی زراعی آبی بر حسب شهرستان (بهره‌برداری - هکتار)

| آیش | | زیر کشت | | کل | | شهرستان |
|-------|-------|---------|-------|-------|-------|--------------|
| مساحت | تعداد | مساحت | تعداد | مساحت | تعداد | |
| ۳۸۲۷ | ۶۳۲ | ۵۰۸۰۰ | ۶۴۷۵ | ۵۴۶۲۸ | ۶۵۷۹ | بوشهر..... |
| ۲۰ | ۵ | ۴۰۶۸ | ۲۳۴ | ۴۰۸۸ | ۲۳۴ | بوشهر..... |
| ۳۸۴ | ۱۵۲ | ۲۹۰۵ | ۱۰۸۸ | ۳۲۸۹ | ۱۰۹۶ | تنگستان..... |
| ۰ | ۰ | ۱۰۲۶ | ۳۵۲ | ۱۰۲۶ | ۳۵۲ | جم..... |
| ۱۳۷۹ | ۲۳۸ | ۱۶۱۶۱ | ۱۷۹۳ | ۱۷۵۳۹ | ۱۸۵۸ | دشتستان..... |
| ۲۰۲۸ | ۲۳۴ | ۹۳۹۰ | ۱۲۵۶ | ۱۱۴۱۸ | ۱۲۸۷ | دشتی..... |
| ۰ | ۰ | ۱۳۷۹۶ | ۱۳۶۲ | ۱۳۷۹۶ | ۱۳۶۲ | دیر..... |
| ۰ | ۰ | ⊙ | ۱ | ⊙ | ۱ | دیلم..... |
| ۰ | ۰ | ۳۳۲ | ۸۶ | ۳۳۲ | ۸۶ | عسلویه..... |
| ۱۷ | ۴ | ۱۰۶۴ | ۲۲۱ | ۱۰۸۰ | ۲۲۲ | کنگان..... |
| ۰ | ۰ | ۲۰۵۹ | ۸۲ | ۲۰۵۹ | ۸۲ | گناوه..... |

۱۸- تعداد و مساحت اراضی زراعی بهره‌برداری‌ها به تفکیک آبی و دیم بر حسب شهرستان (بهره‌برداری - هکتار)

| شهرستان | | جمع | | فقط آبی | |
|--------------|--|-------|--------|---------|-------|
| | | تعداد | مساحت | تعداد | مساحت |
| بوشهر..... | | ۱۹۷۹۱ | ۲۸۴۸۴۳ | ۵۴۱۲ | ۴۲۲۱۸ |
| بوشهر..... | | ۱۲۲۳ | ۲۳۲۳۵ | ۱۲۱ | ۲۵۰۶ |
| تنگستان..... | | ۱۹۱۸ | ۱۰۲۴۶ | ۸۰۳ | ۲۱۲۸ |
| جم..... | | ۴۹۱ | ۱۶۳۱ | ۳۳۶ | ۸۹۹ |
| دشتستان..... | | ۶۲۳۳ | ۷۰۵۵۵ | ۱۵۱۲ | ۱۲۳۲۸ |
| دشتی..... | | ۳۶۱۵ | ۶۳۰۹۱ | ۱۱۷۶ | ۱۰۱۶۴ |
| دیر..... | | ۲۳۹۵ | ۴۶۶۲۰ | ۱۱۱۱ | ۱۰۹۴۵ |
| دیلم..... | | ۸۴۳ | ۱۹۸۸۷ | ۰ | ۰ |
| عسلویه..... | | ۸۸ | ۳۳۵ | ۸۶ | ۳۳۲ |
| کنگان..... | | ۲۹۵ | ۱۸۸۷ | ۱۹۷ | ۹۰۷ |
| گناوه..... | | ۲۶۹۰ | ۴۷۳۵۶ | ۷۱ | ۲۰۱۰ |

| شهرستان | | | فقط دیم | | آبی و دیم توأم | | |
|--------------|-----|-----|---------|--------|----------------|-------|-------|
| | | | تعداد | مساحت | مساحت | | تعداد |
| دیم | آبی | جمع | تعداد | مساحت | تعداد | مساحت | |
| بوشهر..... | | | ۱۱۶۷ | ۲۱۳۵۸۹ | ۲۹۰۳۶ | ۱۲۴۱۰ | ۱۶۶۲۶ |
| بوشهر..... | | | ۱۱۳ | ۱۶۴۶۶ | ۴۲۶۳ | ۱۵۸۲ | ۲۶۸۰ |
| تنگستان..... | | | ۲۹۳ | ۵۰۷۳ | ۳۰۴۵ | ۱۱۶۱ | ۱۸۸۴ |
| جم..... | | | ۱۶ | ۴۵۹ | ۲۷۳ | ۱۲۷ | ۱۴۶ |
| دشتستان..... | | | ۳۴۶ | ۴۹۴۵۳ | ۸۷۷۴ | ۵۲۱۲ | ۳۵۶۲ |
| دشتی..... | | | ۱۱۰ | ۴۹۴۱۱ | ۳۵۱۶ | ۱۲۵۵ | ۲۲۶۱ |
| دیر..... | | | ۲۵۱ | ۲۷۱۷۳ | ۸۵۰۲ | ۲۸۵۱ | ۵۶۵۱ |
| دیلم..... | | | ۱ | ۱۹۸۴۲ | ⊙ | ⊙ | ⊙ |
| عسلویه..... | | | ۰ | ⊙ | ۰ | ۰ | ۰ |
| کنگان..... | | | ۲۵ | ۵۷۵ | ۴۰۵ | ۱۷۳ | ۲۳۲ |
| گناوه..... | | | ۱۱ | ۴۵۱۳۴ | ۲۱۳ | ۴۹ | ۱۶۴ |

۱۹- تعداد و مساحت باغ و قلمستان بهره‌برداری‌ها بر حسب شهرستان (بهره‌برداری - هکتار)

| کاشت مخلوط | | کاشت ساده | | کل | | شهرستان |
|------------|-------|-----------|-------|-------|-------|--------------|
| مساحت | تعداد | مساحت | تعداد | مساحت | تعداد | |
| ۹۴۱ | ۹۵۱ | ۲۲۶۹۴ | ۱۵۱۹۲ | ۲۳۶۳۵ | ۱۶۰۶۹ | بوشهر..... |
| ۱۴۴ | ۱۶۴ | ۴۳۵ | ۲۲۲ | ۵۷۹ | ۳۷۲ | بوشهر..... |
| ۱۲۹ | ۲۵۸ | ۱۸۳۸ | ۱۹۱۴ | ۱۹۶۷ | ۲۱۵۳ | تنگستان..... |
| ۷۹ | ۵۶ | ۲۰۳۲ | ۱۳۲۷ | ۲۱۱۲ | ۱۳۸۲ | جم..... |
| ۳۴۴ | ۱۹۶ | ۱۵۱۲۷ | ۸۹۹۰ | ۱۵۴۷۱ | ۹۱۴۶ | دشتستان..... |
| ۵۸ | ۹۰ | ۸۹۱ | ۱۳۰۰ | ۹۴۹ | ۱۳۸۷ | دشتی..... |
| ۱۴ | ۹ | ۷۵۳ | ۳۱۲ | ۷۶۸ | ۳۲۱ | دیر..... |
| ۳۵ | ۷۷ | ۱۰۶ | ۴۷ | ۱۴۱ | ۱۲۳ | دیلم..... |
| ۰ | ۰ | ۴۸۹ | ۲۱۴ | ۴۸۹ | ۲۱۴ | عسلویه..... |
| ۲۱ | ۱۳ | ۵۰ | ۳۶ | ۷۱ | ۵۰ | کنگان..... |
| ۱۱۷ | ۹۵ | ۹۷۱ | ۸۲۹ | ۱۰۸۸ | ۹۲۳ | گناوه..... |

۲۰- تعداد و مساحت باغ و قلمستان بهره‌برداری‌ها بر حسب وسعت اراضی کشاورزی (بهره‌برداری - هکتار)

| کاشت مخلوط | | کاشت ساده | | کل | | وسعت اراضی کشاورزی |
|------------|-------|-----------|-------|-------|-------|----------------------------------|
| مساحت | تعداد | مساحت | تعداد | مساحت | تعداد | |
| ۹۴۱ | ۹۵۱ | ۲۲۶۹۴ | ۱۵۱۹۲ | ۲۳۶۳۵ | ۱۶۰۶۹ | جمع |
| ۵۳ | ۴۳۵ | ۱۸۶۵ | ۵۱۹۱ | ۱۹۱۸ | ۵۶۰۵ | جمع کمتر از ۱ هکتار |
| ۸ | ۳۰۷ | ۴۲ | ۱۱۵۳ | ۵۱ | ۱۴۵۰ | کمتر از ۰/۱ هکتار |
| ۳ | ۳۱ | ۵۲ | ۴۴۰ | ۵۵ | ۴۶۹ | ۰/۱ تا کمتر از ۰/۲ هکتار |
| ۱۱ | ۴۲ | ۴۶۳ | ۱۵۳۸ | ۴۷۴ | ۱۵۷۷ | ۰/۲ تا کمتر از ۰/۵ هکتار |
| ۳۰ | ۵۶ | ۱۳۰۸ | ۲۰۵۹ | ۱۳۳۸ | ۲۱۰۹ | ۰/۵ تا کمتر از ۱ هکتار |
| ۲۱۶ | ۲۰۵ | ۱۰۵۶۸ | ۶۴۸۹ | ۱۰۷۸۳ | ۶۶۷۴ | جمع ۱ تا کمتر از ۵ هکتار |
| ۷۸ | ۸۷ | ۳۷۱۱ | ۳۲۰۰ | ۳۷۸۹ | ۳۲۷۶ | ۱ تا کمتر از ۲ هکتار |
| ۷۲ | ۶۲ | ۳۰۲۰ | ۱۶۵۴ | ۳۰۹۲ | ۱۷۱۳ | ۲ تا کمتر از ۳ هکتار |
| ۴۵ | ۳۶ | ۲۱۵۹ | ۹۶۸ | ۲۲۰۵ | ۱۰۰۰ | ۳ تا کمتر از ۴ هکتار |
| ۲۰ | ۲۰ | ۱۶۷۷ | ۶۶۷ | ۱۶۹۷ | ۶۸۴ | ۴ تا کمتر از ۵ هکتار |
| ۲۶۱ | ۱۸۸ | ۶۵۵۷ | ۲۴۷۰ | ۶۸۱۸ | ۲۶۳۴ | جمع ۵ تا کمتر از ۲۰ هکتار |
| ۹۴ | ۷۳ | ۲۷۷۱ | ۱۰۶۲ | ۲۸۶۵ | ۱۱۲۶ | ۵ تا کمتر از ۷/۵ هکتار |
| ۶۶ | ۲۷ | ۱۲۴۸ | ۴۱۰ | ۱۳۱۳ | ۴۳۳ | ۷/۵ تا کمتر از ۱۰ هکتار |
| ۴۶ | ۵۶ | ۱۷۱۳ | ۶۵۶ | ۱۷۵۹ | ۷۰۳ | ۱۰ تا کمتر از ۱۵ هکتار |
| ۵۵ | ۳۲ | ۸۲۵ | ۳۴۲ | ۸۸۰ | ۳۷۱ | ۱۵ تا کمتر از ۲۰ هکتار |
| ۱۶۸ | ۸۵ | ۲۲۷۵ | ۸۰۹ | ۲۴۴۳ | ۸۸۳ | جمع ۲۰ تا کمتر از ۵۰ هکتار |
| ۶۷ | ۳۳ | ۷۷۴ | ۳۳۲ | ۸۴۱ | ۳۶۰ | ۲۰ تا کمتر از ۲۵ هکتار |
| ۵۱ | ۳۵ | ۸۷۴ | ۳۰۶ | ۹۲۴ | ۳۳۵ | ۲۵ تا کمتر از ۳۵ هکتار |
| ۵۰ | ۱۸ | ۶۲۸ | ۱۷۲ | ۶۷۸ | ۱۸۸ | ۳۵ تا کمتر از ۵۰ هکتار |
| ۲۴۴ | ۴۴ | ۱۴۲۹ | ۲۳۳ | ۱۶۷۳ | ۲۷۴ | جمع ۵۰ هکتار و بیش تر |
| ۶۷ | ۲۶ | ۱۰۱۱ | ۱۷۸ | ۱۰۷۷ | ۲۰۴ | ۵۰ تا کمتر از ۱۰۰ هکتار |
| ۱۵۲ | ۱۴ | ۳۶۲ | ۴۴ | ۵۱۴ | ۵۵ | ۱۰۰ تا کمتر از ۲۰۰ هکتار |
| ۲۵ | ۳ | ۵۵ | ۱۰ | ۸۰ | ۱۳ | ۲۰۰ تا کمتر از ۵۰۰ هکتار |
| // | ۱ | // | ۱ | // | ۲ | ۵۰۰ تا کمتر از ۱۰۰۰ هکتار |
| . | . | . | . | . | . | ۱۰۰۰ تا کمتر از ۲۰۰۰ هکتار |
| . | . | ۲ | ۱ | ۲ | ۱ | ۲۰۰۰ هکتار و بیش تر |

۲۱- تعداد و مساحت باغ و قلمستان بهره‌بردارها بر حسب سن بهره‌بردار (بهره‌برداری - هکتار)

| کاشت مخلوط | | کاشت ساده | | کل | | سن بهره‌بردار |
|------------|-------|-----------|-------|-------|-------|------------------------|
| مساحت | تعداد | مساحت | تعداد | مساحت | تعداد | |
| ۹۱۴ | ۹۴۹ | ۲۲۴۳۳ | ۱۵۱۶۷ | ۲۳۳۴۷ | ۱۶۰۳۵ | جمع |
| ۰ | ۰ | ۹ | ۶ | ۹ | ۶ | کمتر از ۱۵ ساله |
| ۰ | ۰ | ۲۹ | ۱۳ | ۲۹ | ۱۳ | ۱۵-۱۹ ساله |
| ۷ | ۴ | ۱۰۰ | ۷۹ | ۱۰۷ | ۸۲ | ۲۰-۲۴ ساله |
| ۳۶ | ۳۴ | ۴۵۶ | ۳۲۵ | ۴۹۲ | ۳۵۴ | ۲۵-۲۹ ساله |
| ۲۳ | ۶۸ | ۸۵۷ | ۶۷۴ | ۸۸۰ | ۷۳۷ | ۳۰-۳۴ ساله |
| ۶۱ | ۷۰ | ۱۲۷۷ | ۹۴۲ | ۱۳۳۸ | ۱۰۰۷ | ۳۵-۳۹ ساله |
| ۸۶ | ۱۱۷ | ۲۱۷۳ | ۱۴۱۶ | ۲۲۵۹ | ۱۵۲۳ | ۴۰-۴۴ ساله |
| ۱۰۰ | ۱۲۱ | ۲۹۲۳ | ۱۸۶۲ | ۳۰۲۳ | ۱۹۷۸ | ۴۵-۴۹ ساله |
| ۱۱۸ | ۱۳۸ | ۳۲۶۴ | ۲۱۲۷ | ۳۳۸۳ | ۲۲۴۹ | ۵۰-۵۴ ساله |
| ۸۱ | ۱۱۶ | ۳۱۸۷ | ۲۱۳۸ | ۳۲۶۸ | ۲۲۴۲ | ۵۵-۵۹ ساله |
| ۱۳۶ | ۱۱۹ | ۳۳۰۷ | ۲۱۶۱ | ۳۴۴۳ | ۲۲۶۶ | ۶۰-۶۴ ساله |
| ۱۵۰ | ۵۴ | ۱۵۳۴ | ۱۰۴۶ | ۱۶۸۴ | ۱۰۹۷ | ۶۵-۶۹ ساله |
| ۳۳ | ۳۷ | ۱۵۹۴ | ۱۰۶۰ | ۱۶۲۷ | ۱۰۹۲ | ۷۰-۷۴ ساله |
| ۵۶ | ۳۵ | ۸۰۳ | ۶۱۹ | ۸۵۹ | ۶۵۲ | ۷۵-۷۹ ساله |
| ۲۶ | ۳۸ | ۹۲۰ | ۷۰۰ | ۹۴۵ | ۷۳۶ | ۸۰ ساله و بیش تر |

۲۲- تعداد و مساحت باغ و قلمستان بهره‌برداری‌ها بر حسب وسعت اراضی باغ و قلمستان (بهره‌برداری - هکتار)

| کاشت مخلوط | | کاشت ساده | | کل | | وسعت اراضی باغ و قلمستان |
|------------|-------|-----------|-------|-------|-------|--------------------------------|
| مساحت | تعداد | مساحت | تعداد | مساحت | تعداد | |
| ۹۴۱ | ۹۵۱ | ۲۲۶۹۴ | ۱۵۱۹۲ | ۲۳۶۳۵ | ۱۶۰۶۹ | جمع..... |
| ۷۸ | ۶۷۹ | ۲۳۰۳ | ۷۳۱۹ | ۲۳۸۱ | ۷۹۶۶ | جمع کمتر از ۱ هکتار |
| ۱۳ | ۴۸۵ | ۸۶ | ۲۲۸۴ | ۱۰۰ | ۲۷۵۵ | کمتر از ۰/۱ هکتار |
| ۵ | ۴۸ | ۸۲ | ۶۷۴ | ۸۷ | ۷۱۸ | ۰/۱ تا کمتر از ۰/۲ هکتار |
| ۱۹ | ۷۴ | ۵۹۴ | ۱۹۶۹ | ۶۱۳ | ۲۰۳۷ | ۰/۲ تا کمتر از ۰/۵ هکتار |
| ۴۰ | ۷۳ | ۱۵۴۲ | ۲۳۹۲ | ۱۵۸۲ | ۲۴۵۷ | ۰/۵ تا کمتر از ۱ هکتار |
| ۳۷۱ | ۲۳۱ | ۱۳۴۱۸ | ۷۰۸۰ | ۱۳۷۸۹ | ۷۲۷۷ | جمع ۱ تا کمتر از ۵ هکتار |
| ۱۱۰ | ۱۱۳ | ۴۷۴۶ | ۳۹۲۷ | ۴۸۵۶ | ۴۰۲۳ | ۱ تا کمتر از ۲ هکتار |
| ۱۳۳ | ۷۵ | ۴۰۱۴ | ۱۸۴۲ | ۴۱۴۷ | ۱۹۰۶ | ۲ تا کمتر از ۳ هکتار |
| ۱۲۹ | ۴۳ | ۴۶۵۸ | ۱۳۱۱ | ۴۷۸۶ | ۱۳۴۸ | ۳ تا کمتر از ۵ هکتار |
| ۴۹۳ | ۴۷ | ۶۹۷۲ | ۷۹۲ | ۷۴۶۵ | ۸۲۶ | جمع ۵ هکتار و بیش تر |
| ۱۶۳ | ۳۵ | ۳۸۶۱ | ۶۱۵ | ۴۰۲۴ | ۶۳۸ | ۵ تا کمتر از ۱۰ هکتار |
| ۳۲ | ۳ | ۱۶۶۸ | ۱۳۶ | ۱۷۰۰ | ۱۳۹ | ۱۰ تا کمتر از ۲۰ هکتار |
| ۱۴۸ | ۷ | ۹۰۵ | ۳۳ | ۱۰۵۳ | ۴۰ | ۲۰ تا کمتر از ۵۰ هکتار |
| ۱۵۰ | ۲ | ۵۳۹ | ۸ | ۶۸۹ | ۹ | ۵۰ هکتار و بیش تر |

۲۳- تعداد و مساحت باغ و قلمستان آبی بهره‌برداری‌ها بر حسب شهرستان (بهره‌برداری - هکتار)

| کاشت مخلوط | | کاشت ساده | | کل | | شهرستان |
|------------|-------|-----------|-------|-------|-------|--------------|
| مساحت | تعداد | مساحت | تعداد | مساحت | تعداد | |
| ۱۹۱ | ۱۷۰ | ۲۰۶۶۵ | ۱۲۵۴۲ | ۲۱۵۵۵ | ۱۳۳۴۷ | بوشهر..... |
| ۱۳۶ | ۱۵۴ | ۳۹۹ | ۲۰۰ | ۵۳۵ | ۳۴۱ | بوشهر..... |
| ۱۲۹ | ۲۵۶ | ۱۶۰۴ | ۱۳۴۵ | ۱۷۳۳ | ۱۵۹۴ | تنگستان..... |
| ۷۹ | ۵۶ | ۲۰۱۵ | ۱۲۸۹ | ۲۰۹۴ | ۱۳۴۴ | جم..... |
| ۳۴۰ | ۱۹۵ | ۱۵۱۱۰ | ۸۹۵۴ | ۱۵۴۴۹ | ۹۱۰۹ | دشتستان..... |
| ۵۵ | ۷۰ | ۶۹۰ | ۴۲۳ | ۷۴۵ | ۴۹۱ | دشتی..... |
| ۱۴ | ۹ | ۳۲۱ | ۸۶ | ۳۳۶ | ۹۵ | دیر..... |
| ۲۳ | ۴۶ | ۱ | ۷ | ۲۴ | ۵۳ | دیلیم..... |
| ۰ | ۰ | ۳۰۷ | ۱۲۴ | ۳۰۷ | ۱۲۴ | عسلویه..... |
| ۲۱ | ۱۳ | ۵۰ | ۳۶ | ۷۱ | ۵۰ | کنگان..... |
| ۹۴ | ۷۱ | ۱۶۷ | ۷۶ | ۲۶۲ | ۱۴۷ | گناوه..... |

۲۴- تعداد و مساحت باغ و قلمستان دیم بهره‌برداری‌ها بر حسب شهرستان (بهره‌برداری - هکتار)

| کاشت مخلوط | | کاشت ساده | | کل | | شهرستان |
|------------|-------|-----------|-------|-------|-------|--------------|
| مساحت | تعداد | مساحت | تعداد | مساحت | تعداد | |
| ۵۰ | ۹۰ | ۲۰۲۹ | ۲۶۶۹ | ۲۰۸۰ | ۲۷۵۹ | بوشهر..... |
| ۸ | ۱۱ | ۳۶ | ۲۳ | ۴۴ | ۳۴ | بوشهر..... |
| ⊙ | ۲ | ۲۳۴ | ۵۷۱ | ۲۳۴ | ۵۷۳ | تنگستان..... |
| ۰ | ۰ | ۱۸ | ۳۸ | ۱۸ | ۳۸ | جم..... |
| ⊙ | ۱ | ۱۷ | ۳۶ | ۲۱ | ۳۷ | دشتستان..... |
| ۳ | ۲۰ | ۲۰۱ | ۸۸۵ | ۲۰۴ | ۹۰۵ | دشتی..... |
| ۰ | ۰ | ۴۳۲ | ۲۳۱ | ۴۳۲ | ۲۳۱ | دیر..... |
| ۱۲ | ۳۲ | ۱۰۵ | ۴۱ | ۱۱۷ | ۷۳ | دیلیم..... |
| ۰ | ۰ | ۱۸۲ | ۹۰ | ۱۸۲ | ۹۰ | عسلویه..... |
| ۰ | ۰ | ۰ | ۰ | ۰ | ۰ | کنگان..... |
| ۲۲ | ۲۴ | ۸۰۴ | ۷۵۴ | ۸۲۷ | ۷۷۸ | گناوه..... |

۲۵- تعداد و مساحت باغ و قلمستان بهره‌برداری‌ها به تفکیک آبی و دیم بر حسب شهرستان (بهره‌برداری - هکتار)

| فقط آبی | | جمع | | شهرستان |
|---------|-------|-------|-------|--------------|
| مساحت | تعداد | مساحت | تعداد | |
| ۲۱۴۹۷ | ۱۳۳۱۰ | ۲۳۶۳۵ | ۱۶۰۶۹ | بوشهر..... |
| ۵۳۳ | ۳۳۸ | ۵۷۹ | ۳۷۲ | بوشهر..... |
| ۱۷۳۲ | ۱۵۸۰ | ۱۹۶۷ | ۲۱۵۳ | تنگستان..... |
| ۲۰۹۴ | ۱۳۴۴ | ۲۱۱۲ | ۱۳۸۲ | جم..... |
| ۱۵۴۴۹ | ۹۱۰۹ | ۱۵۴۷۱ | ۹۱۴۶ | دشتستان..... |
| ۷۴۰ | ۴۸۲ | ۹۴۹ | ۱۳۸۷ | دشتی..... |
| ۲۸۷ | ۹۰ | ۷۶۸ | ۳۲۱ | دیر..... |
| ۲۳ | ۵۰ | ۱۴۱ | ۱۲۳ | دیلم..... |
| ۳۰۶ | ۱۲۳ | ۴۸۹ | ۲۱۴ | عسلویه..... |
| ۷۱ | ۵۰ | ۷۱ | ۵۰ | کنگان..... |
| ۲۶۲ | ۱۴۵ | ۱۰۸۸ | ۹۲۳ | گناوه..... |

| آبی و دیم توأم | | | فقط دیم | | شهرستان | |
|----------------|-----|-----|---------|-------|---------|--------------|
| مساحت | | | تعداد | مساحت | | تعداد |
| دیم | آبی | جمع | | | | |
| ۳۶ | ۵۸ | ۹۴ | ۳۸ | ۲۰۴۴ | ۲۷۲۲ | بوشهر..... |
| ۵ | ۲ | ۷ | ۳ | ۳۹ | ۳۱ | بوشهر..... |
| ۲ | // | ۳ | ۱۴ | ۲۳۲ | ۵۵۹ | تنگستان..... |
| ۰ | ۰ | ۰ | ۰ | ۱۸ | ۳۸ | جم..... |
| ۰ | ۰ | ۰ | ۰ | ۲۱ | ۳۷ | دشتستان..... |
| ۵ | ۴ | ۱۰ | ۱۰ | ۱۹۹ | ۸۹۵ | دشتی..... |
| ۱۶ | ۴۹ | ۶۵ | ۵ | ۴۱۶ | ۲۲۶ | دیر..... |
| ۲ | ۱ | ۳ | ۳ | ۱۱۵ | ۷۰ | دیلم..... |
| ⊖ | ⊖ | ⊖ | ۱ | ۱۸۰ | ۸۹ | عسلویه..... |
| ۰ | ۰ | ۰ | ۰ | ۰ | ۰ | کنگان..... |
| ⊖ | ⊖ | ⊖ | ۲ | ۸۲۴ | ۷۷۶ | گناوه..... |

فصل سوم

زراعت

(محصولات سالانه در فضای باز)

۲۶- تعداد بهره‌برداری و سطح کاشت محصولات گندم، جو، برنج (شلتوک) و سایر محصولات سالانه در فضای باز بهره‌برداری‌های کشاورزی (بهره‌برداری - هکتار)

| دیم | | آبی | | کل | | نام محصول |
|--------|----------|-------|----------|--------|----------|---------------------------|
| تعداد | سطح کاشت | تعداد | سطح کاشت | تعداد | سطح کاشت | |
| ۲۲۱۰۱۹ | xx | ۵۳۲۰۲ | xx | ۲۷۴۲۲۱ | xx | جمع |
| ۱۸۶۲۷۵ | ۱۲۰۱۱ | ۱۵۵۴۱ | ۱۵۵۸ | ۲۰۱۸۱۵ | ۱۳۳۷۰ | گندم |
| ۳۴۵۹۸ | ۵۷۱۵ | ۱۶۸۸ | ۳۰۹ | ۳۶۲۸۵ | ۵۹۸۸ | جو |
| . | . | . | . | . | . | برنج (شلتوک) |
| ۱۴۷ | ۲۵ | ۳۵۹۷۳ | ۵۵۵۵ | ۳۶۱۲۰ | ۵۵۷۵ | سایر محصولات سالانه |

۲۷- تعداد بهره‌برداری و سطح کاشت گندم در فضای باز بر حسب شهرستان (بهره‌برداری - هکتار)

| دیلم | | آبی | | کل | | شهرستان |
|----------|-------|----------|-------|----------|-------|--------------|
| سطح کاشت | تعداد | سطح کاشت | تعداد | سطح کاشت | تعداد | |
| ۱۸۶۲۷۵ | ۱۲۰۱۱ | ۱۵۵۴۱ | ۱۵۵۸ | ۲۰۱۸۱۵ | ۱۳۳۷۰ | بوشهر..... |
| ۱۱۸۸۸ | ۸۴۸ | ۳۷۱۹ | ۱۷۷ | ۱۵۶۰۷ | ۹۴۲ | بوشهر..... |
| ۳۳۹۷ | ۶۶۰ | ۵۳۱ | ۱۴۹ | ۳۹۲۸ | ۸۰۴ | تنگستان..... |
| ۳۰۵ | ۸۹ | ۵۵ | ۲۶ | ۳۶۰ | ۱۱۵ | جم..... |
| ۴۰۴۳۷ | ۳۴۸۵ | ۶۷۰۱ | ۸۵۳ | ۴۷۱۳۸ | ۴۲۵۷ | دشتستان..... |
| ۴۴۱۴۷ | ۲۲۷۸ | ۳۰۲۳ | ۲۸۳ | ۴۷۱۷۰ | ۲۵۲۹ | دشتی..... |
| ۲۹۴۱۷ | ۱۲۵۵ | ۳۴ | ۳ | ۲۹۴۵۱ | ۱۲۵۸ | دیر..... |
| ۱۶۶۰۴ | ۸۰۲ | ۰ | ۰ | ۱۶۶۰۴ | ۸۰۲ | دیلم..... |
| ⊙ | ۲ | ⊙ | ۱ | ۴ | ۳ | عسلویه..... |
| ۶۲۴ | ۸۹ | ⊙ | ۱ | ۶۲۶ | ۸۹ | کنگان..... |
| ۳۹۴۵۲ | ۲۵۰۴ | ۱۴۷۵ | ۶۶ | ۴۰۹۲۷ | ۲۵۷۰ | گناوه..... |

۲۸- تعداد بهره‌برداری و سطح کاشت گندم در فضای باز بر حسب وسعت اراضی کشاورزی (بهره‌برداری - هکتار)

| دیم | | آبی | | کل | | وسعت اراضی کشاورزی |
|--------|----------|-------|----------|--------|----------|---------------------------------|
| تعداد | سطح کاشت | تعداد | سطح کاشت | تعداد | سطح کاشت | |
| ۱۸۶۲۷۵ | ۱۲۰۱۱ | ۱۵۵۴۱ | ۱۵۵۸۱ | ۲۰۱۸۱۵ | ۱۳۳۷۰ | جمع |
| ۲۲ | ۷۳ | ۶ | ۲۰ | ۲۸ | ۹۲ | جمع کمتر از ۱ هکتار |
| ۱ | ۱۱ | // | ۱ | ۱ | ۱۲ | کمتر از ۰/۱ هکتار |
| ۱ | ۹ | // | ۲ | ۱ | ۱۱ | ۰/۱ تا کمتر از ۰/۲ هکتار |
| ۳ | ۱۶ | ۱ | ۲ | ۴ | ۱۸ | ۰/۲ تا کمتر از ۰/۵ هکتار |
| ۱۷ | ۳۷ | ۵ | ۱۵ | ۲۳ | ۵۱ | ۰/۵ تا کمتر از ۱ هکتار |
| ۴۹۳۸ | ۲۱۳۹ | ۵۸۸ | ۳۰۴ | ۵۵۲۶ | ۲۴۳۶ | جمع ۱ تا کمتر از ۵ هکتار |
| ۳۱۴ | ۳۲۵ | ۴۶ | ۵۵ | ۳۶۱ | ۳۷۹ | ۱ تا کمتر از ۲ هکتار |
| ۹۹۶ | ۵۸۱ | ۱۰۱ | ۷۳ | ۱۰۹۷ | ۶۵۲ | ۲ تا کمتر از ۳ هکتار |
| ۱۵۹۵ | ۶۱۳ | ۱۸۶ | ۸۶ | ۱۷۸۱ | ۶۹۷ | ۳ تا کمتر از ۴ هکتار |
| ۲۰۳۲ | ۶۲۰ | ۲۵۵ | ۹۰ | ۲۲۸۷ | ۷۰۸ | ۴ تا کمتر از ۵ هکتار |
| ۴۶۸۷۶ | ۵۶۳۲ | ۵۰۰۲ | ۷۸۴ | ۵۱۸۷۸ | ۶۳۴۹ | جمع ۵ تا کمتر از ۲۰ هکتار |
| ۸۵۶۰ | ۱۷۷۷ | ۹۸۰ | ۲۵۲ | ۹۵۴۱ | ۲۰۱۶ | ۵ تا کمتر از ۷/۵ هکتار |
| ۴۵۴۸ | ۶۸۰ | ۵۷۴ | ۱۱۲ | ۵۱۲۲ | ۷۸۷ | ۷/۵ تا کمتر از ۱۰ هکتار |
| ۱۷۷۳۵ | ۱۹۵۰ | ۱۶۷۹ | ۲۴۴ | ۱۹۴۱۴ | ۲۱۶۴ | ۱۰ تا کمتر از ۱۵ هکتار |
| ۱۶۰۳۲ | ۱۲۲۴ | ۱۷۷۰ | ۱۷۶ | ۱۷۸۰۲ | ۱۳۸۱ | ۱۵ تا کمتر از ۲۰ هکتار |
| ۷۲۳۶۰ | ۳۲۰۳ | ۴۸۸۹ | ۳۲۶ | ۷۷۲۴۸ | ۳۴۵۶ | جمع ۲۰ تا کمتر از ۵۰ هکتار ... |
| ۲۳۵۸۹ | ۱۳۸۹ | ۱۷۶۷ | ۱۴۲ | ۲۵۳۵۶ | ۱۵۰۵ | ۲۰ تا کمتر از ۲۵ هکتار |
| ۲۸۵۶۴ | ۱۱۸۰ | ۱۷۱۰ | ۱۱۱ | ۳۰۲۷۴ | ۱۲۶۴ | ۲۵ تا کمتر از ۳۵ هکتار |
| ۲۰۲۰۷ | ۶۳۴ | ۱۴۱۲ | ۷۳ | ۲۱۶۱۹ | ۶۸۶ | ۳۵ تا کمتر از ۵۰ هکتار |
| ۶۲۰۸۰ | ۹۶۵ | ۵۰۵۶ | ۱۲۵ | ۶۷۱۳۶ | ۱۰۳۸ | جمع ۵۰ هکتار و بیش تر |
| ۳۵۸۹۲ | ۷۴۴ | ۳۰۹۴ | ۱۰۲ | ۳۸۹۸۶ | ۸۰۵ | ۵۰ تا کمتر از ۱۰۰ هکتار |
| ۱۸۹۹۰ | ۱۸۸ | ۱۰۰۰ | ۱۷ | ۱۹۹۹۰ | ۱۹۶ | ۱۰۰ تا کمتر از ۲۰۰ هکتار |
| ۵۹۴۴ | ۳۰ | ۸۳۲ | ۶ | ۶۷۷۶ | ۳۵ | ۲۰۰ تا کمتر از ۵۰۰ هکتار |
| ۱۲۵۰ | ۲ | ۱۳۰ | ۱ | ۱۳۸۰ | ۲ | ۵۰۰ تا کمتر از ۱۰۰۰ هکتار .. |
| . | . | . | . | . | . | ۱۰۰۰ تا کمتر از ۲۰۰۰ هکتار ... |
| ۴ | ۱ | . | . | ۴ | ۱ | ۲۰۰۰ هکتار و بیش تر |

۲۹- تعداد بهره‌برداری و سطح کاشت گندم در فضای باز بر حسب وسعت اراضی زراعی (بهره‌برداری - هکتار)

| دیم | | آبی | | کل | | وسعت اراضی زراعی |
|----------|-------|----------|-------|----------|-------|---------------------------------|
| سطح کاشت | تعداد | سطح کاشت | تعداد | سطح کاشت | تعداد | |
| ۱۸۶۲۷۵ | ۱۲۰۱۱ | ۱۵۵۴۱ | ۱۵۵۸۱ | ۲۰۱۸۱۵ | ۱۳۳۷۰ | جمع |
| ۱۵ | ۱ | ۰ | ۰ | ۱۵ | ۱ | بدون زمین زراعی |
| ۴۴ | ۸۲ | ۱۴ | ۳۵ | ۵۹ | ۱۱۶ | جمع کمتر از ۱ هکتار |
| ۲۱ | ۱۷ | // | ۴ | ۲۱ | ۲۱ | کمتر از ۰/۱ هکتار |
| ۱ | ۱۰ | // | ۱ | ۱ | ۱۱ | ۰/۱ تا کمتر از ۰/۲ هکتار |
| ۳ | ۱۶ | ۴ | ۷ | ۷ | ۲۳ | ۰/۲ تا کمتر از ۰/۵ هکتار |
| ۲۰ | ۴۰ | ۱۰ | ۲۳ | ۳۰ | ۶۲ | ۰/۵ تا کمتر از ۱ هکتار |
| ۵۲۵۰ | ۲۲۴۴ | ۷۴۱ | ۳۵۶ | ۵۹۹۱ | ۲۵۹۳ | جمع ۱ تا کمتر از ۵ هکتار |
| ۳۴۵ | ۳۵۲ | ۸۱ | ۸۵ | ۴۲۷ | ۴۳۶ | ۱ تا کمتر از ۲ هکتار |
| ۱۰۶۴ | ۶۰۹ | ۱۷۱ | ۱۰۰ | ۱۲۳۵ | ۷۰۷ | ۲ تا کمتر از ۳ هکتار |
| ۱۷۵۸ | ۶۶۲ | ۲۲۲ | ۸۷ | ۱۹۸۰ | ۷۴۶ | ۳ تا کمتر از ۴ هکتار |
| ۲۰۸۳ | ۶۲۱ | ۲۶۷ | ۸۵ | ۲۳۴۹ | ۷۰۵ | ۴ تا کمتر از ۵ هکتار |
| ۴۶۹۲۶ | ۵۵۵۶ | ۵۱۵۰ | ۷۴۶ | ۵۲۰۷۷ | ۶۲۲۹ | جمع ۵ تا کمتر از ۲۰ هکتار |
| ۸۷۵۶ | ۱۷۸۳ | ۱۰۵۷ | ۲۴۲ | ۹۸۱۳ | ۲۰۱۲ | ۵ تا کمتر از ۷/۵ هکتار |
| ۴۴۱۴ | ۶۲۸ | ۵۸۶ | ۱۰۱ | ۵۰۰۰ | ۷۲۳ | ۷/۵ تا کمتر از ۱۰ هکتار |
| ۱۷۷۳۳ | ۱۹۳۵ | ۱۶۶۹ | ۲۳۲ | ۱۹۴۰۲ | ۲۱۳۱ | ۱۰ تا کمتر از ۱۵ هکتار |
| ۱۶۰۲۴ | ۱۲۱۰ | ۱۸۳۸ | ۱۷۱ | ۱۷۸۶۲ | ۱۳۶۲ | ۱۵ تا کمتر از ۲۰ هکتار |
| ۷۲۳۵۹ | ۳۱۸۳ | ۴۸۹۹ | ۳۰۸ | ۷۷۲۵۸ | ۳۴۲۴ | جمع ۲۰ تا کمتر از ۵۰ هکتار ... |
| ۲۳۵۸۷ | ۱۳۷۸ | ۱۵۸۶ | ۱۲۸ | ۲۵۱۷۳ | ۱۴۸۵ | ۲۰ تا کمتر از ۲۵ هکتار |
| ۲۸۵۲۷ | ۱۱۷۲ | ۱۸۴۵ | ۱۱۱ | ۳۰۳۷۲ | ۱۲۵۷ | ۲۵ تا کمتر از ۳۵ هکتار |
| ۲۰۲۴۵ | ۶۳۳ | ۱۴۶۹ | ۷۰ | ۲۱۷۱۳ | ۶۸۲ | ۳۵ تا کمتر از ۵۰ هکتار |
| ۶۱۶۸۰ | ۹۴۶ | ۴۷۳۷ | ۱۱۳ | ۶۶۴۱۷ | ۱۰۰۸ | جمع ۵۰ هکتار و بیش تر |
| ۳۵۵۷۴ | ۷۲۹ | ۲۷۷۵ | ۸۹ | ۳۸۳۴۹ | ۷۷۸ | ۵۰ تا کمتر از ۱۰۰ هکتار |
| ۱۸۹۰۸ | ۱۸۴ | ۱۰۰۰ | ۱۷ | ۱۹۹۰۸ | ۱۹۲ | ۱۰۰ تا کمتر از ۲۰۰ هکتار |
| ۵۹۴۴ | ۳۰ | ۸۳۲ | ۶ | ۶۷۷۶ | ۳۵ | ۲۰۰ تا کمتر از ۵۰۰ هکتار |
| ۱۲۵۰ | ۲ | ۱۳۰ | ۱ | ۱۳۸۰ | ۲ | ۵۰۰ تا کمتر از ۱۰۰۰ هکتار .. |
| ۰ | ۰ | ۰ | ۰ | ۰ | ۰ | ۱۰۰۰ تا کمتر از ۲۰۰۰ هکتار ... |
| ۴ | ۱ | ۰ | ۰ | ۴ | ۱ | ۲۰۰۰ هکتار و بیش تر |

۳۰- تعداد بهره‌برداری و سطح کاشت گندم در فضای باز بر حسب سن بهره‌بردار (بهره‌برداری - هکتار)

| دیم | | آبی | | کل | | سن بهره‌بردار |
|--------|----------|-------|----------|--------|----------|------------------------|
| تعداد | سطح کاشت | تعداد | سطح کاشت | تعداد | سطح کاشت | |
| ۱۸۶۲۶۷ | ۱۲۰۱۰ | ۱۵۳۹۶ | ۱۵۵۱ | ۲۰۱۶۶۲ | ۱۳۳۶۲ | جمع |
| ۲۰ | ۲ | ۰ | ۰ | ۲۰ | ۲ | کمتر از ۱۵ ساله |
| ۱۶۲ | ۷ | ۴ | ۱ | ۱۶۶ | ۸ | ۱۵-۱۹ ساله |
| ۸۴۳ | ۵۵ | ۱۰۰ | ۸ | ۹۴۳ | ۶۱ | ۲۰-۲۴ ساله |
| ۳۴۹۵ | ۲۸۰ | ۴۰۶ | ۵۱ | ۳۹۰۱ | ۳۲۵ | ۲۵-۲۹ ساله |
| ۸۰۹۹ | ۵۸۷ | ۸۵۶ | ۹۷ | ۸۹۵۶ | ۶۷۰ | ۳۰-۳۴ ساله |
| ۱۱۳۷۱ | ۸۰۹ | ۱۲۰۶ | ۱۲۵ | ۱۲۵۷۷ | ۹۱۸ | ۳۵-۳۹ ساله |
| ۱۵۹۴۸ | ۱۰۹۲ | ۱۷۲۱ | ۱۷۴ | ۱۷۶۶۸ | ۱۲۴۴ | ۴۰-۴۴ ساله |
| ۳۱۹۲۶ | ۱۷۷۰ | ۱۸۳۷ | ۱۸۲ | ۳۳۷۶۳ | ۱۹۳۲ | ۴۵-۴۹ ساله |
| ۲۹۸۳۲ | ۱۷۱۲ | ۱۹۷۸ | ۲۲۰ | ۳۱۸۱۰ | ۱۹۰۶ | ۵۰-۵۴ ساله |
| ۲۴۹۷۲ | ۱۶۲۷ | ۲۳۵۷ | ۱۸۱ | ۲۷۳۳۰ | ۱۷۸۷ | ۵۵-۵۹ ساله |
| ۲۲۲۳۰ | ۱۵۱۹ | ۱۹۲۲ | ۲۱۱ | ۲۴۱۵۳ | ۱۷۰۱ | ۶۰-۶۴ ساله |
| ۱۱۹۰۸ | ۸۱۸ | ۹۱۸ | ۱۰۰ | ۱۲۸۲۶ | ۹۰۵ | ۶۵-۶۹ ساله |
| ۱۱۶۴۹ | ۷۶۹ | ۱۱۸۴ | ۱۰۴ | ۱۲۸۳۲ | ۸۵۴ | ۷۰-۷۴ ساله |
| ۶۱۰۳ | ۴۵۲ | ۳۳۳ | ۴۵ | ۶۴۳۵ | ۴۸۹ | ۷۵-۷۹ ساله |
| ۷۷۱۰ | ۵۱۲ | ۵۷۴ | ۵۲ | ۸۲۸۴ | ۵۶۰ | ۸۰ ساله و بیش تر |

۳۱- تعداد بهره‌برداری و سطح کاشت جو در فضای باز بر حسب شهرستان (بهره‌برداری - هکتار)

| دیم | | آبی | | کل | | شهرستان |
|----------|-------|----------|-------|----------|-------|--------------|
| سطح کاشت | تعداد | سطح کاشت | تعداد | سطح کاشت | تعداد | |
| ۳۴۵۹۸ | ۵۷۱۵ | ۱۶۸۸ | ۳۰۹ | ۳۶۲۸۵ | ۵۹۸۸ | بوشهر..... |
| ۶۵۰۳ | ۷۳۶ | ۱۳۴ | ۲۸ | ۶۶۳۶ | ۷۵۳ | بوشهر..... |
| ۲۴۱۱ | ۶۴۹ | ۱۰۰ | ۳۹ | ۲۵۱۱ | ۶۸۷ | تنگستان..... |
| ۲۹۷ | ۱۳۲ | ۲۵ | ۱۶ | ۳۲۱ | ۱۴۸ | جم..... |
| ۱۰۸۰۹ | ۱۹۷۵ | ۷۹۶ | ۱۵۵ | ۱۱۶۰۵ | ۲۱۰۷ | دشتستان..... |
| ۲۵۶۹ | ۵۱۲ | ۹۱ | ۲۰ | ۲۶۶۰ | ۵۳۱ | دشتی..... |
| ۳۳۸۹ | ۲۷۲ | ۰ | ۰ | ۳۳۸۹ | ۲۷۲ | دیر..... |
| ۲۶۵۳ | ۴۶۹ | ۰ | ۰ | ۲۶۵۳ | ۴۶۹ | دیلم..... |
| ۰ | ۰ | ۰ | ۰ | ۰ | ۰ | عسلویه..... |
| ۱۱۷ | ۳۹ | ⊙ | ۱ | ۱۱۸ | ۴۰ | کنگان..... |
| ۵۸۵۱ | ۹۳۲ | ۵۴۲ | ۵۰ | ۶۳۹۳ | ۹۸۲ | گناوه..... |

۳۲- تعداد بهره‌برداری و سطح کاشت سایر محصولات سالانه در فضای باز بر حسب شهرستان (بهره‌برداری - هکتار)

| دیم | | آبی | | کل | | شهرستان |
|----------|-------|----------|-------|----------|-------|--------------|
| سطح کاشت | تعداد | سطح کاشت | تعداد | سطح کاشت | تعداد | |
| ۱۴۷ | ۲۵ | ۳۵۹۷۳ | ۵۵۵۵ | ۳۶۱۲۰ | ۵۵۷۵ | بوشهر..... |
| ⊙ | ۱ | ۲۲۱ | ۶۱ | ۲۲۵ | ۶۲ | بوشهر..... |
| ۱۴ | ۴ | ۲۳۹۸ | ۹۶۷ | ۲۴۱۲ | ۹۷۰ | تنگستان..... |
| ⊙ | ۱ | ۹۵۰ | ۳۴۰ | ۹۵۳ | ۳۴۱ | جم..... |
| ۵۲ | ۹ | ۱۰۱۷۲ | ۱۳۹۶ | ۱۰۲۲۵ | ۱۴۰۴ | دشتستان..... |
| ۴۳ | ۵ | ۶۹۴۸ | ۱۱۱۴ | ۶۹۹۱ | ۱۱۱۶ | دشتی..... |
| ⊙ | ۲ | ۱۳۷۷۷ | ۱۳۵۹ | ۱۳۸۰۰ | ۱۳۶۱ | دیر..... |
| ۰ | ۰ | ⊙ | ۱ | ⊙ | ۱ | دیلم..... |
| ۰ | ۰ | ۳۹۴ | ۸۵ | ۳۹۴ | ۸۵ | عسلویه..... |
| ⊙ | ۱ | ۱۰۷۱ | ۲۲۲ | ۱۰۷۲ | ۲۲۳ | کنگان..... |
| ⊙ | ۲ | ۴۲ | ۱۱ | ۴۸ | ۱۳ | گناوه..... |

۳۳- تعداد بهره‌برداری به تفکیک محصولات سالانه در فضای باز بر حسب شهرستان (بهره‌برداری)

| آفتابگردان آجیلی | | | اسپرس، شبدر، خلر و ماشک | | | ارزن | | | شهرستان |
|------------------|-----|----|-------------------------|-----|----|------|-----|----|--------------|
| دییم | آبی | کل | دییم | آبی | کل | دییم | آبی | کل | |
| ۰ | ۲ | ۲ | ۰ | ۲ | ۲ | ۰ | ۰ | ۰ | بوشهر..... |
| ۰ | ۰ | ۰ | ۰ | ۰ | ۰ | ۰ | ۰ | ۰ | بوشهر..... |
| ۰ | ۰ | ۰ | ۰ | ۰ | ۰ | ۰ | ۰ | ۰ | تنگستان..... |
| ۰ | ۰ | ۰ | ۰ | ۰ | ۰ | ۰ | ۰ | ۰ | جم..... |
| ۰ | ۱ | ۱ | ۰ | ۲ | ۲ | ۰ | ۰ | ۰ | دشتستان..... |
| ۰ | ۰ | ۰ | ۰ | ۰ | ۰ | ۰ | ۰ | ۰ | دشتی..... |
| ۰ | ۰ | ۰ | ۰ | ۰ | ۰ | ۰ | ۰ | ۰ | دیر..... |
| ۰ | ۰ | ۰ | ۰ | ۰ | ۰ | ۰ | ۰ | ۰ | دیلم..... |
| ۰ | ۰ | ۰ | ۰ | ۰ | ۰ | ۰ | ۰ | ۰ | عسلویه..... |
| ۰ | ۰ | ۰ | ۰ | ۰ | ۰ | ۰ | ۰ | ۰ | کنگان..... |
| ۰ | ۱ | ۱ | ۰ | ۰ | ۰ | ۰ | ۰ | ۰ | گناوه..... |

| انواع نخود (دانه خشک) | | | انواع لوبیا (دانه خشک) | | | آفتابگردان روغنی | | | شهرستان |
|-----------------------|-----|----|------------------------|-----|----|------------------|-----|----|--------------|
| دییم | آبی | کل | دییم | آبی | کل | دییم | آبی | کل | |
| ۰ | ۱ | ۱ | ۰ | ۶ | ۶ | ۰ | ۲ | ۲ | بوشهر..... |
| ۰ | ۰ | ۰ | ۰ | ۰ | ۰ | ۰ | ۰ | ۰ | بوشهر..... |
| ۰ | ۰ | ۰ | ۰ | ۰ | ۰ | ۰ | ۰ | ۰ | تنگستان..... |
| ۰ | ۰ | ۰ | ۰ | ۵ | ۵ | ۰ | ۰ | ۰ | جم..... |
| ۰ | ۱ | ۱ | ۰ | ۱ | ۱ | ۰ | ۱ | ۱ | دشتستان..... |
| ۰ | ۰ | ۰ | ۰ | ۰ | ۰ | ۰ | ۰ | ۰ | دشتی..... |
| ۰ | ۰ | ۰ | ۰ | ۰ | ۰ | ۰ | ۰ | ۰ | دیر..... |
| ۰ | ۰ | ۰ | ۰ | ۰ | ۰ | ۰ | ۰ | ۰ | دیلم..... |
| ۰ | ۰ | ۰ | ۰ | ۰ | ۰ | ۰ | ۰ | ۰ | عسلویه..... |
| ۰ | ۰ | ۰ | ۰ | ۰ | ۰ | ۰ | ۰ | ۰ | کنگان..... |
| ۰ | ۰ | ۰ | ۰ | ۰ | ۰ | ۰ | ۱ | ۱ | گناوه..... |



۳۳- تعداد بهره‌برداری به تفکیک محصولات سالانه در فضای باز بر حسب شهرستان (دنباله) (بهره‌برداری)

| پنبه (وش) | | | باقلا (دانه خشک) | | | بادام زمینی | | | شهرستان |
|-----------|-----|----|------------------|-----|----|-------------|-----|----|--------------|
| دییم | آبی | کل | دییم | آبی | کل | دییم | آبی | کل | |
| * | * | * | * | * | * | * | * | * | بوشهر..... |
| . | . | . | . | . | . | . | . | . | بوشهر..... |
| . | . | . | . | . | . | . | . | . | تنگستان..... |
| . | . | . | . | . | . | . | . | . | جم..... |
| . | . | . | . | . | . | . | . | . | دشتستان..... |
| . | . | . | . | . | . | . | . | . | دشتی..... |
| . | . | . | . | . | . | . | . | . | دیر..... |
| . | . | . | . | . | . | . | . | . | دیلم..... |
| . | . | . | . | . | . | . | . | . | عسلویه..... |
| . | . | . | . | . | . | . | . | . | کنگان..... |
| . | . | . | . | . | . | . | . | . | گناوه..... |

| چغندر قند | | | توتون و تنباکو | | | پیاز | | | شهرستان |
|-----------|-----|----|----------------|------|------|------|-----|-----|--------------|
| دییم | آبی | کل | دییم | آبی | کل | دییم | آبی | کل | |
| * | * | * | ۲ | ۱۰۷۷ | ۱۰۷۹ | * | ۱۶۴ | ۱۶۴ | بوشهر..... |
| . | . | . | . | ۱۳ | ۱۳ | . | ۳ | ۳ | بوشهر..... |
| . | . | . | ۱ | ۸۰۲ | ۸۰۳ | . | ۲۸ | ۲۸ | تنگستان..... |
| . | . | . | . | . | . | . | ۵ | ۵ | جم..... |
| . | . | . | ۱ | ۱۸۰ | ۱۸۱ | . | ۵۸ | ۵۸ | دشتستان..... |
| . | . | . | . | ۴۸ | ۴۸ | . | ۲۷ | ۲۷ | دشتی..... |
| . | . | . | . | . | . | . | . | . | دیر..... |
| . | . | . | . | . | . | . | . | . | دیلم..... |
| . | . | . | . | . | . | . | ۲ | ۲ | عسلویه..... |
| . | . | . | . | ۳۵ | ۳۵ | . | ۴۱ | ۴۱ | کنگان..... |
| . | . | . | . | . | . | . | . | . | گناوه..... |



۳۳- تعداد بهره‌برداری به تفکیک محصولات سالانه در فضای باز بر حسب شهرستان (دنباله) (بهره‌برداری)

| ذرت خوشه‌ای و علوفه‌ای | | | خیار | | | خریزه، طالبی، گرمک و دستنبو | | | شهرستان |
|------------------------|-----|----|------|-----|-----|-----------------------------|-----|-----|--------------|
| دیم | آبی | کل | دیم | آبی | کل | دیم | آبی | کل | |
| ۰ | ۱۴ | ۱۴ | ۴ | ۱۷۳ | ۱۷۷ | ۲ | ۶۴۲ | ۶۴۳ | بوشهر..... |
| ۰ | ۰ | ۰ | ۰ | ۱ | ۱ | ۰ | ۵ | ۵ | بوشهر..... |
| ۰ | ۰ | ۰ | ۰ | ۴ | ۴ | ۰ | ۷۱ | ۷۱ | تنگستان..... |
| ۰ | ۵ | ۵ | ۰ | ۹ | ۹ | ۰ | ۰ | ۰ | جم..... |
| ۰ | ۸ | ۸ | ۳ | ۱۴۶ | ۱۴۹ | ۰ | ۴۶۰ | ۴۶۰ | دشتستان..... |
| ۰ | ۱ | ۱ | ۰ | ۱۲ | ۱۲ | ۲ | ۹۹ | ۱۰۰ | دشتی..... |
| ۰ | ۰ | ۰ | ۰ | ۰ | ۰ | ۰ | ۱ | ۱ | دیر..... |
| ۰ | ۰ | ۰ | ۰ | ۰ | ۰ | ۰ | ۰ | ۰ | دیلم..... |
| ۰ | ۰ | ۰ | ۰ | ۰ | ۰ | ۰ | ۰ | ۰ | عسلویه..... |
| ۰ | ۰ | ۰ | ۰ | ۰ | ۰ | ۰ | ۷ | ۷ | کنگان..... |
| ۰ | ۰ | ۰ | ۱ | ۱ | ۲ | ۰ | ۰ | ۰ | گناوه..... |

| زیره | | | زعفران | | | ذرت دانه‌ای | | | شهرستان |
|------|-----|----|--------|-----|----|-------------|-----|----|--------------|
| دیم | آبی | کل | دیم | آبی | کل | دیم | آبی | کل | |
| ۰ | ۰ | ۰ | ۰ | ۰ | ۰ | ۰ | ۴۴ | ۴۴ | بوشهر..... |
| ۰ | ۰ | ۰ | ۰ | ۰ | ۰ | ۰ | ۰ | ۰ | بوشهر..... |
| ۰ | ۰ | ۰ | ۰ | ۰ | ۰ | ۰ | ۰ | ۰ | تنگستان..... |
| ۰ | ۰ | ۰ | ۰ | ۰ | ۰ | ۰ | ۱ | ۱ | جم..... |
| ۰ | ۰ | ۰ | ۰ | ۰ | ۰ | ۰ | ۴۲ | ۴۲ | دشتستان..... |
| ۰ | ۰ | ۰ | ۰ | ۰ | ۰ | ۰ | ۰ | ۰ | دشتی..... |
| ۰ | ۰ | ۰ | ۰ | ۰ | ۰ | ۰ | ۰ | ۰ | دیر..... |
| ۰ | ۰ | ۰ | ۰ | ۰ | ۰ | ۰ | ۰ | ۰ | دیلم..... |
| ۰ | ۰ | ۰ | ۰ | ۰ | ۰ | ۰ | ۰ | ۰ | عسلویه..... |
| ۰ | ۰ | ۰ | ۰ | ۰ | ۰ | ۰ | ۱ | ۱ | کنگان..... |
| ۰ | ۰ | ۰ | ۰ | ۰ | ۰ | ۰ | ۰ | ۰ | گناوه..... |



۳۳- تعداد بهره‌برداری به تفکیک محصولات سالانه در فضای باز بر حسب شهرستان (دنباله) (بهره‌برداری)

| سیر (خشک) | | | سیب‌زمینی | | | سویا | | | شهرستان |
|-----------|-----|----|-----------|-----|----|------|-----|----|--------------|
| دییم | آبی | کل | دییم | آبی | کل | دییم | آبی | کل | |
| ۰ | ۴ | ۴ | ۰ | ۱۲ | ۱۲ | ۰ | ۰ | ۰ | بوشهر..... |
| ۰ | ۰ | ۰ | ۰ | ۰ | ۰ | ۰ | ۰ | ۰ | بوشهر..... |
| ۰ | ۱ | ۱ | ۰ | ۱ | ۱ | ۰ | ۰ | ۰ | تنگستان..... |
| ۰ | ۰ | ۰ | ۰ | ۰ | ۰ | ۰ | ۰ | ۰ | جم..... |
| ۰ | ۰ | ۰ | ۰ | ۸ | ۸ | ۰ | ۰ | ۰ | دشتستان..... |
| ۰ | ۱ | ۱ | ۰ | ۳ | ۳ | ۰ | ۰ | ۰ | دشتی..... |
| ۰ | ۰ | ۰ | ۰ | ۰ | ۰ | ۰ | ۰ | ۰ | دیر..... |
| ۰ | ۰ | ۰ | ۰ | ۰ | ۰ | ۰ | ۰ | ۰ | دیلم..... |
| ۰ | ۰ | ۰ | ۰ | ۰ | ۰ | ۰ | ۰ | ۰ | عسلویه..... |
| ۰ | ۲ | ۲ | ۰ | ۰ | ۰ | ۰ | ۰ | ۰ | کنگان..... |
| ۰ | ۰ | ۰ | ۰ | ۰ | ۰ | ۰ | ۰ | ۰ | گناوه..... |

| کلزا | | | کدو آجیلی | | | عدس | | | شهرستان |
|------|-----|----|-----------|-----|----|------|-----|----|--------------|
| دییم | آبی | کل | دییم | آبی | کل | دییم | آبی | کل | |
| ۰ | ۳ | ۳ | ۰ | ۲ | ۲ | ۰ | ۰ | ۰ | بوشهر..... |
| ۰ | ۰ | ۰ | ۰ | ۰ | ۰ | ۰ | ۰ | ۰ | بوشهر..... |
| ۰ | ۰ | ۰ | ۰ | ۰ | ۰ | ۰ | ۰ | ۰ | تنگستان..... |
| ۰ | ۰ | ۰ | ۰ | ۰ | ۰ | ۰ | ۰ | ۰ | جم..... |
| ۰ | ۲ | ۲ | ۰ | ۲ | ۲ | ۰ | ۰ | ۰ | دشتستان..... |
| ۰ | ۱ | ۱ | ۰ | ۰ | ۰ | ۰ | ۰ | ۰ | دشتی..... |
| ۰ | ۰ | ۰ | ۰ | ۰ | ۰ | ۰ | ۰ | ۰ | دیر..... |
| ۰ | ۰ | ۰ | ۰ | ۰ | ۰ | ۰ | ۰ | ۰ | دیلم..... |
| ۰ | ۰ | ۰ | ۰ | ۰ | ۰ | ۰ | ۰ | ۰ | عسلویه..... |
| ۰ | ۰ | ۰ | ۰ | ۰ | ۰ | ۰ | ۰ | ۰ | کنگان..... |
| ۰ | ۰ | ۰ | ۰ | ۰ | ۰ | ۰ | ۰ | ۰ | گناوه..... |



۳۳- تعداد بهره‌برداری به تفکیک محصولات سالانه در فضای باز بر حسب شهرستان (دنباله) (بهره‌برداری)

| گوچه فرنگی | | | گل رنگ | | | کنجد | | | شهرستان |
|------------|------|------|--------|-----|----|------|-----|-----|--------------|
| دیم | آبی | کل | دیم | آبی | کل | دیم | آبی | کل | |
| ۴ | ۳۳۲۲ | ۳۳۲۶ | ۱۰ | ۴ | ۱۳ | ۲ | ۳۶۰ | ۳۶۲ | بوشهر..... |
| ۰ | ۴ | ۴ | ۰ | ۰ | ۰ | ۰ | ۱ | ۱ | بوشهر..... |
| ۱ | ۵۶ | ۵۷ | ۲ | ۰ | ۲ | ۰ | ۲۰ | ۲۰ | تنگستان..... |
| ۰ | ۳۰۰ | ۳۰۰ | ۰ | ۰ | ۰ | ۱ | ۵ | ۶ | جم..... |
| ۱ | ۳۵۳ | ۳۵۴ | ۴ | ۱ | ۵ | ۰ | ۲۶۶ | ۲۶۶ | دشتستان..... |
| ۰ | ۹۶۵ | ۹۶۵ | ۲ | ۲ | ۳ | ۱ | ۶۱ | ۶۲ | دشتی..... |
| ۰ | ۱۳۵۹ | ۱۳۵۹ | ۱ | ۰ | ۱ | ۰ | ۰ | ۰ | دیر..... |
| ۰ | ۰ | ۰ | ۰ | ۰ | ۰ | ۰ | ۰ | ۰ | دیلم..... |
| ۰ | ۷۷ | ۷۷ | ۰ | ۰ | ۰ | ۰ | ۰ | ۰ | عسلویه..... |
| ۱ | ۲۰۸ | ۲۰۹ | ۰ | ۱ | ۱ | ۰ | ۰ | ۰ | کنگان..... |
| ۱ | ۰ | ۱ | ۱ | ۰ | ۱ | ۰ | ۸ | ۸ | گناوه..... |

| هندوانه | | | ماش | | | گیاهان سالانه زینتی | | | شهرستان |
|---------|-----|-----|-----|-----|----|---------------------|-----|----|--------------|
| دیم | آبی | کل | دیم | آبی | کل | دیم | آبی | کل | |
| ۲ | ۵۲۳ | ۵۲۵ | ۰ | ۰ | ۰ | ۰ | ۲ | ۲ | بوشهر..... |
| ۱ | ۶ | ۷ | ۰ | ۰ | ۰ | ۰ | ۰ | ۰ | بوشهر..... |
| ۰ | ۵۵ | ۵۵ | ۰ | ۰ | ۰ | ۰ | ۰ | ۰ | تنگستان..... |
| ۰ | ۷ | ۷ | ۰ | ۰ | ۰ | ۰ | ۰ | ۰ | جم..... |
| ۱ | ۳۸۱ | ۳۸۲ | ۰ | ۰ | ۰ | ۰ | ۲ | ۲ | دشتستان..... |
| ۰ | ۶۴ | ۶۴ | ۰ | ۰ | ۰ | ۰ | ۰ | ۰ | دشتی..... |
| ۰ | ۰ | ۰ | ۰ | ۰ | ۰ | ۰ | ۰ | ۰ | دیر..... |
| ۰ | ۰ | ۰ | ۰ | ۰ | ۰ | ۰ | ۰ | ۰ | دیلم..... |
| ۰ | ۰ | ۰ | ۰ | ۰ | ۰ | ۰ | ۰ | ۰ | عسلویه..... |
| ۰ | ۰ | ۰ | ۰ | ۰ | ۰ | ۰ | ۰ | ۰ | کنگان..... |
| ۰ | ۱۰ | ۱۰ | ۰ | ۰ | ۰ | ۰ | ۰ | ۰ | گناوه..... |



۳۳- تعداد بهره‌برداری به تفکیک محصولات سالانه در فضای باز بر حسب شهرستان (دنباله) (بهره‌برداری)

| یونجه | | | هویج، ترب و شلغم | | | هندوانه آجیلی | | | شهرستان |
|-------|-----|-----|------------------|-----|----|---------------|-----|----|--------------|
| دیم | آبی | کل | دیم | آبی | کل | دیم | آبی | کل | |
| ۰ | ۱۰۸ | ۱۰۸ | ۰ | ۱۳ | ۱۳ | ۰ | ۱ | ۱ | بوشهر..... |
| ۰ | ۱ | ۱ | ۰ | ۰ | ۰ | ۰ | ۰ | ۰ | بوشهر..... |
| ۰ | ۸ | ۸ | ۰ | ۱۰ | ۱۰ | ۰ | ۰ | ۰ | تنگستان..... |
| ۰ | ۴ | ۴ | ۰ | ۰ | ۰ | ۰ | ۰ | ۰ | جم..... |
| ۰ | ۷۶ | ۷۶ | ۰ | ۳ | ۳ | ۰ | ۰ | ۰ | دشتستان..... |
| ۰ | ۸ | ۸ | ۰ | ۰ | ۰ | ۰ | ۰ | ۰ | دشتی..... |
| ۰ | ۳ | ۳ | ۰ | ۰ | ۰ | ۰ | ۰ | ۰ | دیر..... |
| ۰ | ۰ | ۰ | ۰ | ۰ | ۰ | ۰ | ۰ | ۰ | دیلم..... |
| ۰ | ۷ | ۷ | ۰ | ۰ | ۰ | ۰ | ۰ | ۰ | عسلویه..... |
| ۰ | ۱ | ۱ | ۰ | ۱ | ۱ | ۰ | ۰ | ۰ | کنگان..... |
| ۰ | ۰ | ۰ | ۰ | ۰ | ۰ | ۰ | ۱ | ۱ | گناوه..... |

| سایر گیاهان زراعی | | | سایر سبزیجات | | | شهرستان |
|-------------------|-----|-----|--------------|------|------|--------------|
| دیم | آبی | کل | دیم | آبی | کل | |
| ۱ | ۱۰۸ | ۱۰۹ | ۱ | ۱۳۳۸ | ۱۳۳۹ | بوشهر..... |
| ۰ | ۰ | ۰ | ۰ | ۵۵ | ۵۵ | بوشهر..... |
| ۰ | ۹ | ۹ | ۰ | ۵۸۰ | ۵۸۰ | تنگستان..... |
| ۰ | ۳ | ۳ | ۰ | ۳۲ | ۳۲ | جم..... |
| ۰ | ۸۳ | ۸۳ | ۰ | ۵۸۷ | ۵۸۷ | دشتستان..... |
| ۰ | ۱۰ | ۱۰ | ۰ | ۳۷ | ۳۷ | دشتی..... |
| ۱ | ۰ | ۱ | ۰ | ۰ | ۰ | دیر..... |
| ۰ | ۰ | ۰ | ۰ | ۱ | ۱ | دیلم..... |
| ۰ | ۰ | ۰ | ۰ | ۹ | ۹ | عسلویه..... |
| ۰ | ۱ | ۱ | ۰ | ۳۳ | ۳۳ | کنگان..... |
| ۰ | ۳ | ۳ | ۱ | ۷ | ۸ | گناوه..... |

فصل چهارم
باغداری
(محصولات دائمی در فضای باز)
و کشت گلخانه‌ای

۳۴- تعداد بهره‌برداری و تعداد درخت محصولات دائمی در فضای باز بر حسب نام محصول (بهره‌برداری - هزار اصله)

| تعداد درخت بارور و نهال | تعداد بهره‌برداری | نام محصول |
|-------------------------|-------------------|--------------------------------|
| ۴۴۴۴ | XX | جمع..... |
| ۰ | ۰ | آلبالو..... |
| ۷ | ۴۶۹ | انار..... |
| ۴ | ۳۰۷ | انجیر آبی..... |
| ۱ | ۴۴ | انجیر دیم..... |
| ۲ | ۱۴۵ | انگور آبی..... |
| // | ۱۸ | انگور دیم..... |
| ۰ | ۰ | انواع آلو و گوجه..... |
| ۳۳ | ۴۷ | انواع تبریزی و اوکالیپتوس..... |
| ۱ | ۱۳۴ | انواع توت و شاه‌توت..... |
| ⊙ | ۲ | بادام آبی..... |
| ۰ | ۰ | بادام دیم..... |
| ۰ | ۰ | به..... |
| ۵۲ | ۹۷۴ | پرتقال..... |
| ۰ | ۰ | پسته..... |
| - | ۰ | توت فرنگی..... |
| ۰ | ۰ | توت نوغان..... |
| - | ۰ | چای..... |
| ۳۷۶۱ | ۱۷۱۱۳ | خرما..... |
| - | ۵۳ | خزانه درختان غیر مثمر..... |
| - | ۹۹ | خزانه درختان مثمر..... |
| // | ۴ | زردآلو و قیسی..... |
| - | ۰ | زرشک..... |



۳۴- تعداد بهره‌برداری و تعداد درخت محصولات دائمی در فضای باز بر حسب نام محصول (دنباله) (بهره‌برداری - هزار اصله)

| تعداد درخت بارور و نهال | تعداد بهره‌برداری | نام محصول |
|-------------------------|-------------------|--------------------------|
| ۱۵ | ۱۰۲ | زیتون |
| // | ۹ | سیب |
| ۰ | ۰ | فندق |
| ۰ | ۰ | کیوی |
| ۰ | ۰ | گردو |
| ۰ | ۰ | گریپ‌فروت |
| ۰ | ۰ | گلابی |
| - | ۲۱ | گلستان (گل محمدی) |
| - | ۸۰ | گیاهان دائمی زینتی |
| ۰ | ۰ | گیلاس |
| ۲۲۳ | ۲۹۹۵ | لیموترش |
| ۱۵ | ۵۴۴ | لیموشیرین |
| ۳۶ | ۵۱ | موز |
| ۱۳ | ۴۸۵ | نارنگی |
| // | ۸ | هلو، شلیل و شفتالو |
| ۳۷ | ۷۹۳ | سایر مرکبات |
| ۲۴۵ | ۶۲۸ | سایر محصولات دائمی |

۳۵- تعداد بهره‌برداری و تعداد درخت سیب در فضای باز بر حسب شهرستان (بهره‌برداری - هزار اصله)

| شهرستان | تعداد بهره‌برداری | تعداد درخت بارور و نهال |
|---------------|-------------------|-------------------------|
| بوشهر | ۹ | // |
| بوشهر | ۰ | . |
| تنگستان | ۶ | // |
| جم | ۱ | ⊙ |
| دشتستان | ۱ | ⊙ |
| دشتی | ۰ | . |
| دیر | ۰ | . |
| دیلم | ۱ | ⊙ |
| عسلویه | ۰ | . |
| کنگان | ۰ | . |
| گناوه | ۰ | . |

۳۶- تعداد بهره‌برداری و تعداد درخت سیب در فضای باز بر حسب وسعت اراضی کشاورزی (بهره‌برداری - هزار اصله)

| تعداد درخت بارور و نهال | تعداد بهره‌برداری | وسعت اراضی کشاورزی |
|-------------------------|-------------------|----------------------------------|
| // | ۹ | جمع |
| . | . | بدون زمین |
| // | ۵ | جمع کمتر از ۱ هکتار |
| // | ۲ | کمتر از ۰/۱ هکتار |
| // | ۱ | ۰/۱ تا کمتر از ۰/۲ هکتار |
| // | ۱ | ۰/۲ تا کمتر از ۰/۵ هکتار |
| // | ۱ | ۰/۵ تا کمتر از ۱ هکتار |
| // | ۴ | جمع ۱ تا کمتر از ۵ هکتار |
| . | . | ۱ تا کمتر از ۲ هکتار |
| // | ۲ | ۲ تا کمتر از ۳ هکتار |
| // | ۲ | ۳ تا کمتر از ۴ هکتار |
| . | . | ۴ تا کمتر از ۵ هکتار |
| . | . | جمع ۵ تا کمتر از ۲۰ هکتار |
| . | . | ۵ تا کمتر از ۷/۵ هکتار |
| . | . | ۷/۵ تا کمتر از ۱۰ هکتار |
| . | . | ۱۰ تا کمتر از ۱۵ هکتار |
| . | . | ۱۵ تا کمتر از ۲۰ هکتار |
| . | . | جمع ۲۰ تا کمتر از ۵۰ هکتار |
| . | . | ۲۰ تا کمتر از ۲۵ هکتار |
| . | . | ۲۵ تا کمتر از ۳۵ هکتار |
| . | . | ۳۵ تا کمتر از ۵۰ هکتار |
| . | . | جمع ۵۰ هکتار و بیش تر |
| . | . | ۵۰ تا کمتر از ۱۰۰ هکتار |
| . | . | ۱۰۰ تا کمتر از ۲۰۰ هکتار |
| . | . | ۲۰۰ تا کمتر از ۵۰۰ هکتار |
| . | . | ۵۰۰ تا کمتر از ۱۰۰۰ هکتار |
| . | . | ۱۰۰۰ تا کمتر از ۲۰۰۰ هکتار |
| . | . | ۲۰۰۰ هکتار و بیش تر |

۳۷- تعداد بهره‌برداری و تعداد درخت سیب در فضای باز بر حسب وسعت اراضی باغ و قلمستان (بهره‌برداری - هزار اصله)

| تعداد درخت بارور و نهال | تعداد بهره‌برداری | وسعت اراضی باغ و قلمستان |
|-------------------------|-------------------|--------------------------------|
| // | ۹ | جمع..... |
| . | ۰ | بدون زمین باغ و قلمستان |
| // | ۵ | جمع کمتر از ۱ هکتار |
| // | ۲ | کمتر از ۰/۱ هکتار |
| // | ۱ | ۰/۱ تا کمتر از ۰/۲ هکتار |
| // | ۱ | ۰/۲ تا کمتر از ۰/۵ هکتار |
| // | ۱ | ۰/۵ تا کمتر از ۱ هکتار |
| // | ۴ | جمع ۱ تا کمتر از ۵ هکتار..... |
| // | ۱ | ۱ تا کمتر از ۲ هکتار |
| // | ۱ | ۲ تا کمتر از ۳ هکتار |
| // | ۲ | ۳ تا کمتر از ۵ هکتار |
| . | ۰ | جمع ۵ هکتار و بیش تر |
| . | ۰ | ۵ تا کمتر از ۱۰ هکتار |
| . | ۰ | ۱۰ تا کمتر از ۲۰ هکتار |
| . | ۰ | ۲۰ تا کمتر از ۵۰ هکتار |
| . | ۰ | ۵۰ هکتار و بیش تر |

۳۸- تعداد بهره‌برداری و تعداد درخت سیب در فضای باز بر حسب سن بهره‌بردار (بهره‌برداری - هزار اصله)

| تعداد درخت بارور و نهال | تعداد بهره‌برداری | سن بهره‌بردار |
|-------------------------|-------------------|------------------------|
| // | ۹ | جمع..... |
| . | . | کمتر از ۱۵ ساله |
| . | . | ۱۵-۱۹ ساله |
| . | . | ۲۰-۲۴ ساله |
| . | . | ۲۵-۲۹ ساله |
| // | ۱ | ۳۰-۳۴ ساله |
| // | ۱ | ۳۵-۳۹ ساله |
| . | . | ۴۰-۴۴ ساله |
| . | . | ۴۵-۴۹ ساله |
| // | ۳ | ۵۰-۵۴ ساله |
| // | ۱ | ۵۵-۵۹ ساله |
| // | ۱ | ۶۰-۶۴ ساله |
| // | ۱ | ۶۵-۶۹ ساله |
| // | ۱ | ۷۰-۷۴ ساله |
| . | . | ۷۵-۷۹ ساله |
| . | . | ۸۰ ساله و بیش تر |

۳۹- تعداد بهره‌برداری و تعداد درخت به تفکیک محصولات دائمی در فضای باز بر حسب شهرستان (بهره‌برداری-هزار اصله)

| انجیر آبی | | انار | | آلبالو | | شهرستان |
|----------------------------|----------------------|----------------------------|----------------------|----------------------------|----------------------|--------------|
| تعداد درخت بارور و نهال | تعداد بهره‌برداری | تعداد درخت بارور و نهال | تعداد بهره‌برداری | تعداد درخت بارور و نهال | تعداد بهره‌برداری | |
| ۴ | ۳۰۷ | ۷ | ۴۶۹ | ۰ | ۰ | بوشهر..... |
| // | ۴۹ | // | ۶۴ | ۰ | ۰ | بوشهر..... |
| // | ۱۳۴ | ۱ | ۱۳۸ | ۰ | ۰ | تنگستان..... |
| ۲ | ۳۵ | ۳ | ۱۳۵ | ۰ | ۰ | جم..... |
| // | ۳۱ | ۲ | ۶۸ | ۰ | ۰ | دشتستان..... |
| // | ۷ | // | ۷ | ۰ | ۰ | دشتی..... |
| ۰ | ۰ | ⊙ | ۱ | ۰ | ۰ | دیر..... |
| // | ۳۱ | // | ۳۴ | ۰ | ۰ | ديلم..... |
| ۰ | ۰ | ۰ | ۰ | ۰ | ۰ | عسلویه..... |
| // | ۴ | ⊙ | ۲ | ۰ | ۰ | کنگان..... |
| ۱ | ۱۷ | // | ۲۲ | ۰ | ۰ | گناوه..... |

| انگور دیم | | انگور آبی | | انجیر دیم | | شهرستان |
|----------------------------|----------------------|----------------------------|----------------------|----------------------------|----------------------|--------------|
| تعداد درخت بارور و نهال | تعداد بهره‌برداری | تعداد درخت بارور و نهال | تعداد بهره‌برداری | تعداد درخت بارور و نهال | تعداد بهره‌برداری | |
| // | ۱۸ | ۲ | ۱۴۵ | ۱ | ۴۴ | بوشهر..... |
| // | ۸ | // | ۲۷ | // | ۱۰ | بوشهر..... |
| ⊙ | ۲ | // | ۶۲ | // | ۹ | تنگستان..... |
| ۰ | ۰ | // | ۴ | ۰ | ۰ | جم..... |
| ۰ | ۰ | // | ۲۲ | ۰ | ۰ | دشتستان..... |
| ۰ | ۰ | ۰ | ۰ | // | ۳ | دشتی..... |
| ۰ | ۰ | ۰ | ۰ | ۰ | ۰ | دیر..... |
| // | ۵ | // | ۱۶ | ۱ | ۱۱ | ديلم..... |
| ۰ | ۰ | ۰ | ۰ | ۰ | ۰ | عسلویه..... |
| ۰ | ۰ | ۰ | ۰ | ۰ | ۰ | کنگان..... |
| // | ۳ | ۱ | ۱۵ | // | ۱۱ | گناوه..... |



۳۹- تعداد بهره‌برداری و تعداد درخت به تفکیک محصولات دائمی در فضای باز بر حسب شهرستان (دنباله)

(بهره‌برداری - هزار اصله)

| انواع توت و شاه‌توت | | انواع تبریزی و اوکالیپتوس | | انواع آلو و گوجه | | شهرستان |
|----------------------------|----------------------|----------------------------|----------------------|----------------------------|----------------------|--------------|
| تعداد درخت بارور و نهال | تعداد بهره‌برداری | تعداد درخت بارور و نهال | تعداد بهره‌برداری | تعداد درخت بارور و نهال | تعداد بهره‌برداری | |
| ۱ | ۱۳۴ | ۳۳ | ۴۷ | ۰ | ۰ | بوشهر..... |
| // | ۳۹ | // | ۷ | ۰ | ۰ | بوشهر..... |
| // | ۴۵ | ۱۱ | ۱۴ | ۰ | ۰ | تنگستان..... |
| ۱ | ۳ | ۷ | ۵ | ۰ | ۰ | جم..... |
| ⊙ | ۱ | ⊙ | ۱ | ۰ | ۰ | دشتستان..... |
| // | ۴ | // | ۳ | ۰ | ۰ | دشتی..... |
| ⊙ | ۱ | ۱۴ | ۳ | ۰ | ۰ | دیر..... |
| // | ۲۲ | ۰ | ۰ | ۰ | ۰ | دیلم..... |
| ۰ | ۰ | ۰ | ۰ | ۰ | ۰ | عسلویه..... |
| ⊙ | ۲ | // | ۱۰ | ۰ | ۰ | کنگان..... |
| // | ۱۸ | // | ۴ | ۰ | ۰ | گناوه..... |

| به | | بادام دیم | | بادام آبی | | شهرستان |
|----------------------------|----------------------|----------------------------|----------------------|----------------------------|----------------------|--------------|
| تعداد درخت بارور و نهال | تعداد بهره‌برداری | تعداد درخت بارور و نهال | تعداد بهره‌برداری | تعداد درخت بارور و نهال | تعداد بهره‌برداری | |
| ۰ | ۰ | ۰ | ۰ | ⊙ | ۲ | بوشهر..... |
| ۰ | ۰ | ۰ | ۰ | ۰ | ۰ | بوشهر..... |
| ۰ | ۰ | ۰ | ۰ | ۰ | ۰ | تنگستان..... |
| ۰ | ۰ | ۰ | ۰ | ۰ | ۰ | جم..... |
| ۰ | ۰ | ۰ | ۰ | ⊙ | ۲ | دشتستان..... |
| ۰ | ۰ | ۰ | ۰ | ۰ | ۰ | دشتی..... |
| ۰ | ۰ | ۰ | ۰ | ۰ | ۰ | دیر..... |
| ۰ | ۰ | ۰ | ۰ | ۰ | ۰ | دیلم..... |
| ۰ | ۰ | ۰ | ۰ | ۰ | ۰ | عسلویه..... |
| ۰ | ۰ | ۰ | ۰ | ۰ | ۰ | کنگان..... |
| ۰ | ۰ | ۰ | ۰ | ۰ | ۰ | گناوه..... |



۳۹- تعداد بهره‌برداری و تعداد درخت به تفکیک محصولات دائمی در فضای باز بر حسب شهرستان (دنباله)

(بهره‌برداری - هزار اصله)

| توت فرنگی | | پسته | | پرتقال | | شهرستان |
|----------------------------|----------------------|----------------------------|----------------------|----------------------------|----------------------|--------------|
| تعداد درخت بارور و نهال | تعداد بهره‌برداری | تعداد درخت بارور و نهال | تعداد بهره‌برداری | تعداد درخت بارور و نهال | تعداد بهره‌برداری | |
| - | * | * | * | ۵۲ | ۹۷۴ | بوشهر..... |
| - | . | . | . | ۱ | ۱۶۴ | بوشهر..... |
| - | . | . | . | ۳ | ۳۹۵ | تنگستان..... |
| - | . | . | . | ۲۵ | ۱۱۸ | جم..... |
| - | . | . | . | ۵ | ۱۰۶ | دشتستان..... |
| - | . | . | . | // | ۲۴ | دشتی..... |
| - | . | . | . | . | . | دیر..... |
| - | . | . | . | ۱۵ | ۶۳ | دیلم..... |
| - | . | . | . | ⊙ | ۲ | عسلویه..... |
| - | . | . | . | ⊙ | ۲ | کنگان..... |
| - | . | . | . | ۳ | ۱۰۱ | گناوه..... |

| خرما | | چای | | توت نوغان | | شهرستان |
|----------------------------|----------------------|----------------------------|----------------------|----------------------------|----------------------|--------------|
| تعداد درخت بارور و نهال | تعداد بهره‌برداری | تعداد درخت بارور و نهال | تعداد بهره‌برداری | تعداد درخت بارور و نهال | تعداد بهره‌برداری | |
| ۳۷۶۱ | ۱۷۱۱۳ | - | * | * | * | بوشهر..... |
| ۶۸ | ۹۵۵ | - | . | . | . | بوشهر..... |
| ۳۱۰ | ۲۶۶۲ | - | . | . | . | تنگستان..... |
| ۱۶۴ | ۱۳۱۳ | - | . | . | . | جم..... |
| ۲۳۷۳ | ۹۱۱۵ | - | . | . | . | دشتستان..... |
| ۱۳۴ | ۱۴۷۰ | - | . | . | . | دشتی..... |
| ۶۲ | ۳۰۲ | - | . | . | . | دیر..... |
| ۹۶ | ۱۷۴ | - | . | . | . | دیلم..... |
| ۵۵ | ۲۱۴ | - | . | . | . | عسلویه..... |
| ۱۱ | ۹۱ | - | . | . | . | کنگان..... |
| ۴۸۸ | ۸۱۷ | - | . | . | . | گناوه..... |



۳۹- تعداد بهره‌برداری و تعداد درخت به تفکیک محصولات دائمی در فضای باز بر حسب شهرستان (دنباله)

(بهره‌برداری - هزار اصله)

| زردآلو و قیسی | | خزانه درختان مثمر | | خزانه درختان غیر مثمر | | شهرستان |
|----------------------------|----------------------|----------------------------|----------------------|----------------------------|----------------------|--------------|
| تعداد درخت بارور و نهال | تعداد بهره‌برداری | تعداد درخت بارور و نهال | تعداد بهره‌برداری | تعداد درخت بارور و نهال | تعداد بهره‌برداری | |
| // | ۴ | - | ۹۹ | - | ۵۳ | بوشهر..... |
| . | . | - | ۲ | - | ۱۶ | بوشهر..... |
| ⊙ | ۱ | - | ۰ | - | ۰ | تنگستان..... |
| . | . | - | ۰ | - | ۰ | جم..... |
| ⊙ | ۱ | - | ۱ | - | ۱ | دشتستان..... |
| . | . | - | ۹۳ | - | ۳۱ | دشتی..... |
| . | . | - | ۰ | - | ۰ | دیر..... |
| ⊙ | ۲ | - | ۰ | - | ۰ | دیلم..... |
| . | . | - | ۰ | - | ۰ | عسلویه..... |
| . | . | - | ۰ | - | ۰ | کنگان..... |
| . | . | - | ۳ | - | ۵ | گناوه..... |

| فندق | | زیتون | | زرشک | | شهرستان |
|----------------------------|----------------------|----------------------------|----------------------|----------------------------|----------------------|--------------|
| تعداد درخت بارور و نهال | تعداد بهره‌برداری | تعداد درخت بارور و نهال | تعداد بهره‌برداری | تعداد درخت بارور و نهال | تعداد بهره‌برداری | |
| . | . | ۱۵ | ۱۰۲ | - | ۰ | بوشهر..... |
| . | . | ۲ | ۲۲ | - | ۰ | بوشهر..... |
| . | . | // | ۲۶ | - | ۰ | تنگستان..... |
| . | . | ۹ | ۱۵ | - | ۰ | جم..... |
| . | . | ۱ | ۱۵ | - | ۰ | دشتستان..... |
| . | . | ⊙ | ۱ | - | ۰ | دشتی..... |
| . | . | . | ۰ | - | ۰ | دیر..... |
| . | . | // | ۹ | - | ۰ | دیلم..... |
| . | . | . | ۰ | - | ۰ | عسلویه..... |
| . | . | ۱ | ۳ | - | ۰ | کنگان..... |
| . | . | // | ۱۲ | - | ۰ | گناوه..... |



۳۹- تعداد بهره‌برداری و تعداد درخت به تفکیک محصولات دائمی در فضای باز بر حسب شهرستان (دنباله)

(بهره‌برداری - هزار اصله)

| گریپ فروت | | گردو | | کیوی | | شهرستان |
|----------------------------|----------------------|----------------------------|----------------------|----------------------------|----------------------|--------------|
| تعداد درخت بارور و نهال | تعداد بهره‌برداری | تعداد درخت بارور و نهال | تعداد بهره‌برداری | تعداد درخت بارور و نهال | تعداد بهره‌برداری | |
| * | * | * | * | * | * | بوشهر..... |
| . | . | . | . | . | . | بوشهر..... |
| . | . | . | . | . | . | تنگستان..... |
| . | . | . | . | . | . | جم..... |
| . | . | . | . | . | . | دشتستان..... |
| . | . | . | . | . | . | دشتی..... |
| . | . | . | . | . | . | دیر..... |
| . | . | . | . | . | . | دیلم..... |
| . | . | . | . | . | . | عسلویه..... |
| . | . | . | . | . | . | کنگان..... |
| . | . | . | . | . | . | گناوه..... |

| گیاهان دائمی زینتی | | گلستان (گل محمدی) | | گلابی | | شهرستان |
|----------------------------|----------------------|----------------------------|----------------------|----------------------------|----------------------|--------------|
| تعداد درخت بارور و نهال | تعداد بهره‌برداری | تعداد درخت بارور و نهال | تعداد بهره‌برداری | تعداد درخت بارور و نهال | تعداد بهره‌برداری | |
| - | ۱۰ | - | ۲۱ | * | * | بوشهر..... |
| - | ۷۱ | - | ۵ | . | . | بوشهر..... |
| - | ۰ | - | ۱ | . | . | تنگستان..... |
| - | ۴ | - | ۳ | . | . | جم..... |
| - | ۱ | - | ۱ | . | . | دشتستان..... |
| - | ۰ | - | ۰ | . | . | دشتی..... |
| - | ۰ | - | ۰ | . | . | دیر..... |
| - | ۲ | - | ۱۰ | . | . | دیلم..... |
| - | ۰ | - | ۱ | . | . | عسلویه..... |
| - | ۰ | - | ۰ | . | . | کنگان..... |
| - | ۲ | - | ۰ | . | . | گناوه..... |

۳۹- تعداد بهره‌برداری و تعداد درخت به تفکیک محصولات دائمی در فضای باز بر حسب شهرستان (دنباله)

(بهره‌برداری - هزار اصله)

| لیموشیرین | | لیموترش | | گیلاس | | شهرستان |
|----------------------------|----------------------|----------------------------|----------------------|----------------------------|----------------------|--------------|
| تعداد درخت بارور و نهال | تعداد بهره‌برداری | تعداد درخت بارور و نهال | تعداد بهره‌برداری | تعداد درخت بارور و نهال | تعداد بهره‌برداری | |
| ۱۵ | ۵۴۴ | ۲۲۳ | ۲۹۹۵ | ۰ | ۰ | بوشهر..... |
| // | ۱۰۲ | ۳ | ۶۰۰ | ۰ | ۰ | بوشهر..... |
| ۲ | ۲۳۹ | ۱۱ | ۱۰۲۹ | ۰ | ۰ | تنگستان..... |
| ۴ | ۱۶ | ۹۶ | ۴۴۷ | ۰ | ۰ | جم..... |
| ۲ | ۶۸ | ۲۶ | ۳۰۵ | ۰ | ۰ | دشتستان..... |
| ۲ | ۲۲ | ۳۹ | ۲۸۳ | ۰ | ۰ | دشتی..... |
| ۳ | ۴ | ۲۱ | ۲۸ | ۰ | ۰ | دیر..... |
| // | ۳۰ | ۲ | ۱۰۰ | ۰ | ۰ | دیلم..... |
| ⊙ | ۱ | // | ۷ | ۰ | ۰ | عسلویه..... |
| ۱ | ۱۱ | ۳ | ۳۲ | ۰ | ۰ | کنگان..... |
| ۲ | ۵۲ | ۲۲ | ۱۶۵ | ۰ | ۰ | گناوه..... |

| هلو، شلیل و شفتالو | | نارنگی | | موز | | شهرستان |
|----------------------------|----------------------|----------------------------|----------------------|----------------------------|----------------------|--------------|
| تعداد درخت بارور و نهال | تعداد بهره‌برداری | تعداد درخت بارور و نهال | تعداد بهره‌برداری | تعداد درخت بارور و نهال | تعداد بهره‌برداری | |
| // | ۸ | ۱۳ | ۴۸۵ | ۳۶ | ۵۱ | بوشهر..... |
| ⊙ | ۱ | // | ۷۱ | // | ۱۱ | بوشهر..... |
| ۰ | ۰ | ۲ | ۲۳۴ | // | ۱۴ | تنگستان..... |
| // | ۷ | ۸ | ۴۸ | ۰ | ۰ | جم..... |
| ۰ | ۰ | ۲ | ۵۹ | ⊙ | ۱ | دشتستان..... |
| ۰ | ۰ | // | ۳ | ۰ | ۰ | دشتی..... |
| ۰ | ۰ | ۰ | ۰ | ۰ | ۰ | دیر..... |
| ۰ | ۰ | ۱ | ۴۰ | // | ۴ | دیلم..... |
| ۰ | ۰ | ۰ | ۰ | ۰ | ۰ | عسلویه..... |
| ۰ | ۰ | ⊙ | ۱ | ۰ | ۰ | کنگان..... |
| ۰ | ۰ | // | ۳۰ | ۱۱ | ۲۱ | گناوه..... |



۳۹- تعداد بهره‌برداری و تعداد درخت به تفکیک محصولات دائمی در فضای باز بر حسب شهرستان (دنباله)

(بهره‌برداری - هزار اصله)

| سایر محصولات دائمی | | سایر مرکبات | | شهرستان |
|-------------------------|-------------------|-------------------------|-------------------|--------------|
| تعداد درخت بارور و نهال | تعداد بهره‌برداری | تعداد درخت بارور و نهال | تعداد بهره‌برداری | |
| ۲۴۵ | ۶۲۸ | ۳۷ | ۷۹۳ | بوشهر..... |
| ۱۲۷ | ۲۹۱ | ۱ | ۳۱۷ | بوشهر..... |
| ۶۴ | ۲۱۲ | ۱ | ۲۸۸ | تنگستان..... |
| // | ۷ | ۱۵ | ۲۰ | جم..... |
| ۲ | ۲۱ | ۱ | ۳۶ | دشتستان..... |
| ۴۵ | ۲۱ | ۰ | ۰ | دشتی..... |
| ۰ | ۰ | ۰ | ۰ | دیر..... |
| // | ۱۱ | ۱۴ | ۵۴ | دیلم..... |
| // | ۲۰ | ۰ | ۰ | عسلویه..... |
| // | ۱۷ | // | ۳ | کنگان..... |
| ۶ | ۲۹ | ۴ | ۷۷ | گناوه..... |

۴۰- تعداد بهره‌برداری، مساحت و نوع فعالیت گلخانه بر حسب شهرستان

| تعداد بهره‌برداری محصولات دائمی | تعداد بهره‌برداری محصولات سالانه | تعداد بهره‌برداری گل و گیاهان زینتی | گلخانه | | شهرستان |
|---------------------------------|----------------------------------|-------------------------------------|--------|-------------------|--------------|
| | | | مساحت | تعداد بهره‌برداری | |
| ۴ | ۱۵۰ | ۳ | ۷۹ | ۱۵۷ | بوشهر..... |
| ۰ | ۹ | ۱ | ۶ | ۱۰ | بوشهر..... |
| ۰ | ۶ | ۰ | ۲ | ۶ | تنگستان..... |
| ۱ | ۲۳ | ۱ | ۱۱ | ۲۵ | جم..... |
| ۲ | ۲۹ | ۱ | ۱۶ | ۳۱ | دشتستان..... |
| ۱ | ۳۴ | ۰ | ۱۵ | ۳۶ | دشتی..... |
| ۰ | ۴۰ | ۰ | ۲۴ | ۴۰ | دیر..... |
| ۰ | ۰ | ۰ | ۰ | ۰ | دیلم..... |
| ۰ | ۵ | ۰ | ۳ | ۵ | عسلویه..... |
| ۰ | ۴ | ۰ | ۳ | ۴ | کنگان..... |
| ۰ | ۰ | ۰ | ۰ | ۰ | گناوه..... |

۴۱- تعداد بهره‌برداری، مساحت و نوع فعالیت گلخانه بر حسب وسعت اراضی کشاورزی (بهره‌برداری - هکتار)

| تعداد بهره‌برداری محصولات دائمی | تعداد بهره‌برداری محصولات سالانه | تعداد بهره‌برداری گل و گیاهان زینتی | گلخانه | | وسعت اراضی کشاورزی |
|------------------------------------|-------------------------------------|--|--------|-------------------|----------------------------------|
| | | | مساحت | تعداد بهره‌برداری | |
| ۴ | ۱۵۰ | ۳ | ۷۹ | ۱۵۷ | جمع..... |
| ۱ | ۴۵ | ۱ | ۲۹ | ۴۷ | بدون زمین کشاورزی |
| ۱ | ۹ | ۰ | ۴ | ۱۰ | جمع کمتر از ۱ هکتار |
| ۱ | ۳ | ۰ | ۱ | ۴ | کمتر از ۰/۱ هکتار |
| ۰ | ۰ | ۰ | ۰ | ۰ | ۰/۱ تا کمتر از ۰/۲ هکتار |
| ۰ | ۳ | ۰ | ۱ | ۳ | ۰/۲ تا کمتر از ۰/۵ هکتار |
| ۰ | ۳ | ۰ | ۱ | ۳ | ۰/۵ تا کمتر از ۱ هکتار |
| ۰ | ۳۰ | ۰ | ۱۳ | ۳۰ | جمع ۱ تا کمتر از ۵ هکتار |
| ۰ | ۷ | ۰ | ۲ | ۷ | ۱ تا کمتر از ۲ هکتار |
| ۰ | ۷ | ۰ | ۵ | ۷ | ۲ تا کمتر از ۳ هکتار |
| ۰ | ۹ | ۰ | ۳ | ۹ | ۳ تا کمتر از ۴ هکتار |
| ۰ | ۸ | ۰ | ۳ | ۸ | ۴ تا کمتر از ۵ هکتار |
| ۱ | ۳۷ | ۰ | ۱۵ | ۳۹ | جمع ۵ تا کمتر از ۲۰ هکتار |
| ۰ | ۸ | ۰ | ۱ | ۹ | ۵ تا کمتر از ۷/۵ هکتار |
| ۰ | ۶ | ۰ | ۴ | ۶ | ۷/۵ تا کمتر از ۱۰ هکتار |
| ۱ | ۱۲ | ۰ | ۵ | ۱۳ | ۱۰ تا کمتر از ۱۵ هکتار |
| ۰ | ۱۲ | ۰ | ۵ | ۱۲ | ۱۵ تا کمتر از ۲۰ هکتار |
| ۱ | ۱۷ | ۱ | ۱۰ | ۱۹ | جمع ۲۰ تا کمتر از ۵۰ هکتار |
| ۱ | ۴ | ۰ | ۴ | ۵ | ۲۰ تا کمتر از ۲۵ هکتار |
| ۰ | ۹ | ۰ | ۵ | ۹ | ۲۵ تا کمتر از ۳۵ هکتار |
| ۰ | ۴ | ۱ | ۱ | ۵ | ۳۵ تا کمتر از ۵۰ هکتار |
| ۰ | ۱۱ | ۱ | ۹ | ۱۱ | جمع ۵۰ هکتار و بیش تر |
| ۰ | ۸ | ۱ | ۷ | ۸ | ۵۰ تا کمتر از ۱۰۰ هکتار |
| ۰ | ۳ | ۰ | ۲ | ۳ | ۱۰۰ تا کمتر از ۲۰۰ هکتار |
| ۰ | ۰ | ۰ | ۰ | ۰ | ۲۰۰ تا کمتر از ۵۰۰ هکتار |
| ۰ | ۰ | ۰ | ۰ | ۰ | ۵۰۰ تا کمتر از ۱۰۰۰ هکتار |
| ۰ | ۰ | ۰ | ۰ | ۰ | ۱۰۰۰ تا کمتر از ۲۰۰۰ هکتار |
| ۰ | ۰ | ۰ | ۰ | ۰ | ۲۰۰۰ هکتار و بیش تر |

۴۲- تعداد بهره‌برداری، مساحت و نوع فعالیت گلخانه بر حسب وسعت گلخانه (بهره‌برداری - هکتار)

| تعداد بهره‌برداری محصولات دائمی | تعداد بهره‌برداری محصولات سالانه | تعداد بهره‌برداری گل و گیاهان زینتی | گلخانه | | وسعت گلخانه |
|------------------------------------|-------------------------------------|--|--------|-------------------|-------------------------------------|
| | | | مساحت | تعداد بهره‌برداری | |
| ۴ | ۱۵۰ | ۳ | ۷۹ | ۱۵۷ | جمع..... |
| ۰ | ۸ | ۰ | // | ۸ | کمتر از ۱۰۰ مترمربع |
| ۰ | ۸ | ۱ | // | ۹ | ۱۰۰ تا کمتر از ۲۰۰ مترمربع |
| ۰ | ۱۴ | ۰ | // | ۱۴ | ۲۰۰ تا کمتر از ۵۰۰ مترمربع |
| ۰ | ۷ | ۰ | // | ۷ | ۵۰۰ تا کمتر از ۷۵۰ مترمربع |
| ۰ | ۱ | ۰ | // | ۱ | ۷۵۰ تا کمتر از ۱۰۰۰ مترمربع |
| ۰ | ۷ | ۱ | ۱ | ۸ | ۱۰۰۰ تا کمتر از ۲۰۰۰ مترمربع |
| ۲ | ۳۲ | ۰ | ۱۰ | ۳۴ | ۲۰۰۰ تا کمتر از ۵۰۰۰ مترمربع |
| ۱ | ۴۲ | ۰ | ۲۳ | ۴۳ | ۵۰۰۰ تا کمتر از ۷۵۰۰ مترمربع |
| ۰ | ۴ | ۰ | ۳ | ۴ | ۷۵۰۰ تا کمتر از ۱۰۰۰۰ مترمربع |
| ۱ | ۲۷ | ۱ | ۴۱ | ۲۹ | یک هکتار و بیش تر |

۴۳- تعداد بهره‌برداران، مساحت و نوع فعالیت گلخانه بر حسب سن بهره‌بردار (بهره‌بردار - هکتار)

| تعداد بهره‌برداران محصولات دائمی | تعداد بهره‌برداران محصولات سالانه | تعداد بهره‌برداران گل و گیاهان زینتی | گلخانه | | سن بهره‌بردار |
|-------------------------------------|--------------------------------------|---|--------|--------------------|-----------------------|
| | | | مساحت | تعداد بهره‌برداران | |
| ۳ | ۱۴۵ | ۲ | ۷۴ | ۱۵۱ | جمع |
| ۰ | ۰ | ۰ | ۰ | ۰ | کمتر از ۱۵ ساله |
| ۰ | ۰ | ۰ | ۰ | ۰ | ۱۵-۱۹ ساله |
| ۰ | ۱ | ۰ | // | ۱ | ۲۰-۲۴ ساله |
| ۰ | ۱۳ | ۰ | ۴ | ۱۳ | ۲۵-۲۹ ساله |
| ۰ | ۲۱ | ۰ | ۸ | ۲۱ | ۳۰-۳۴ ساله |
| ۰ | ۱۵ | ۰ | ۱۳ | ۱۵ | ۳۵-۳۹ ساله |
| ۱ | ۲۶ | ۰ | ۱۷ | ۲۷ | ۴۰-۴۴ ساله |
| ۰ | ۲۱ | ۰ | ۷ | ۲۱ | ۴۵-۴۹ ساله |
| ۰ | ۲۰ | ۱ | ۱۰ | ۲۲ | ۵۰-۵۴ ساله |
| ۲ | ۱۷ | ۰ | ۹ | ۱۹ | ۵۵-۵۹ ساله |
| ۰ | ۵ | ۰ | ۳ | ۵ | ۶۰-۶۴ ساله |
| ۰ | ۲ | ۱ | ۱ | ۳ | ۶۵-۶۹ ساله |
| ۰ | ۰ | ۰ | ۰ | ۰ | ۷۰-۷۴ ساله |
| ۰ | ۳ | ۰ | ۱ | ۳ | ۷۵-۷۹ ساله |
| ۰ | ۱ | ۰ | ۱ | ۱ | ۸۰ ساله و بیشتر |

فصل پنجم

دامپروری

۴۴- بهره‌برداری‌های دارای دام سبک و تعداد دام آن‌ها در روز آمارگیری بر حسب شهرستان (بهره‌برداری - رأس)

| فقط گوسفند و بره | | کل | | | شهرستان |
|--------------------|-------------------|-------------|--------------|-------------------|--------------|
| تعداد گوسفند و بره | تعداد بهره‌برداری | تعداد دام | | تعداد بهره‌برداری | |
| | | بز و بزغاله | گوسفند و بره | | |
| ۶۱۸۸۳ | ۱۵۵ | ۶۲۸۵۷۷ | ۱۷۹۴۱۷ | ۱۲۶۵۷ | بوشهر..... |
| ۲۲۴۵ | ۸۹ | ۶۱۴۳ | ۸۷۱۲ | ۶۹۳ | بوشهر..... |
| ۱۰۶۱ | ۶۸ | ۲۸۰۹۹ | ۷۲۳۹ | ۱۷۶۵ | تنگستان..... |
| ۲۲۵ | ۹ | ۵۷۳۰۷ | ۱۶۷۳ | ۱۳۴۵ | جم..... |
| ۱۹۹۱۲ | ۳۱۹ | ۱۵۰۰۲۹ | ۸۶۴۹۱ | ۳۳۶۱ | دشتستان..... |
| ۵۲۷۱ | ۷۴ | ۵۲۷۷۱ | ۲۲۱۲۷ | ۲۱۱۷ | دشتی..... |
| ۶۶۰ | ۶۷ | ۶۹۷۸۶ | ۱۱۸۷۶ | ۱۰۸۱ | دیر..... |
| ۳۶۷۹ | ۵۶ | ۱۳۲۱۵ | ۱۶۳۳۳ | ۳۵۳ | دیلم..... |
| ۲۱۸ | ۱۹ | ۱۱۶۵۴ | ۲۸۱ | ۵۱۵ | عسلویه..... |
| ⊙ | ۱ | ۲۱۲۴۸ | ۷۲۶ | ۴۱۴ | کنگان..... |
| ۸۶۱۰ | ۱۵۳ | ۱۸۳۲۶ | ۲۳۹۶۱ | ۱۰۱۴ | گناوه..... |

| گوسفند و بره و بز و بزغاله توأم | | | فقط بز و بزغاله | | شهرستان |
|---------------------------------|--------------|-------------------|-------------------|-------------------|--------------|
| تعداد دام | | تعداد بهره‌برداری | تعداد بز و بزغاله | تعداد بهره‌برداری | |
| بز و بزغاله | گوسفند و بره | | | | |
| ۱۵۰۰۷۰ | ۱۳۷۵۳۴ | ۲۷۱۳ | ۲۷۸۵۰۷ | ۹۰۹۰ | بوشهر..... |
| ۲۸۰۸ | ۶۴۶۸ | ۱۶۱ | ۳۳۳۶ | ۴۴۳ | بوشهر..... |
| ۷۷۴۱ | ۶۱۷۸ | ۲۶۰ | ۲۰۳۵۸ | ۱۴۳۷ | تنگستان..... |
| ۱۵۴۲ | ۱۴۴۸ | ۲۶ | ۵۵۷۶۵ | ۱۳۱۰ | جم..... |
| ۷۰۹۸۵ | ۶۶۵۷۹ | ۱۱۶۹ | ۷۹۰۴۴ | ۱۸۷۳ | دشتستان..... |
| ۲۱۴۳۵ | ۱۶۸۵۶ | ۴۵۲ | ۳۱۳۳۵ | ۱۵۹۰ | دشتی..... |
| ۲۳۰۸۹ | ۱۱۲۱۶ | ۱۵۶ | ۴۶۶۹۷ | ۸۵۸ | دیر..... |
| ۱۰۵۶۵ | ۱۲۶۵۴ | ۱۵۵ | ۲۶۵۰ | ۱۴۲ | دیلم..... |
| ۷۸۶ | ۶۳ | ۸ | ۱۰۸۶۸ | ۴۸۸ | عسلویه..... |
| ۵۵۰ | ۷۲۴ | ۷ | ۲۰۶۹۸ | ۴۰۶ | کنگان..... |
| ۱۰۵۶۹ | ۱۵۳۵۱ | ۳۱۹ | ۷۷۵۷ | ۵۴۳ | گناوه..... |

۴۵- بهره‌برداری‌های دارای دام سبک و تعداد دام آن‌ها در روز آمارگیری بر حسب تعداد دام سبک (بهره‌برداری - رأس)

| فقط گوسفند و بره | | کل | | | تعداد دام سبک |
|--------------------|-------------------|-------------|--------------|-------------------|----------------------------|
| تعداد گوسفند و بره | تعداد بهره‌برداری | تعداد دام | | تعداد بهره‌برداری | |
| | | بز و بزغاله | گوسفند و بره | | |
| ۴۱۸۸۳ | ۱۵۵ | ۴۲۸۵۷۷ | ۱۷۹۴۱۷ | ۱۲۶۵۷ | جمع |
| ۲۳۳۰ | ۴۰۳ | ۴۲۷۹۸ | ۴۴۸۷ | ۶۹۸۱ | جمع کمتر از ۲۰ رأس |
| ۱۷۸ | ۹۹ | ۱۷۳۳ | ۱۹۳ | ۱۰۳۲ | ۱-۲ رأس |
| ۳۳۲ | ۹۵ | ۵۳۹۹ | ۴۰۲ | ۱۶۴۱ | ۳-۴ رأس |
| ۶۹۰ | ۱۱۵ | ۱۳۵۸۴ | ۱۲۶۸ | ۲۳۲۹ | ۵-۹ رأس |
| ۱۱۳۰ | ۹۵ | ۲۲۰۸۳ | ۲۶۲۵ | ۱۹۷۹ | ۱۰-۱۹ رأس |
| ۱۲۹۸۷ | ۳۰۳ | ۱۱۷۳۸۰ | ۳۷۹۲۸ | ۳۶۳۷ | جمع ۲۰-۹۹ رأس |
| ۱۴۱۰ | ۶۸ | ۱۷۶۸۸ | ۳۱۹۹ | ۹۷۷ | ۲۰-۲۹ رأس |
| ۱۷۹۱ | ۵۹ | ۱۷۱۰۶ | ۴۶۲۵ | ۶۹۶ | ۳۰-۳۹ رأس |
| ۱۷۶۷ | ۴۴ | ۱۴۰۷۹ | ۴۷۴۵ | ۴۵۶ | ۴۰-۴۹ رأس |
| ۳۳۱۲ | ۶۶ | ۲۶۵۵۹ | ۷۹۵۸ | ۶۸۲ | ۵۰-۵۹ رأس |
| ۲۶۲۶ | ۴۱ | ۲۳۴۹۵ | ۹۴۴۸ | ۵۰۷ | ۶۰-۷۴ رأس |
| ۲۰۸۲ | ۲۵ | ۱۸۴۵۴ | ۷۹۵۳ | ۳۱۷ | ۷۵-۹۹ رأس |
| ۲۶۵۶۶ | ۱۴۹ | ۲۶۸۳۹۹ | ۱۳۷۰۰۲ | ۲۰۴۰ | جمع ۱۰۰ رأس و بیش تر |
| ۶۹۵۲ | ۶۶ | ۵۶۵۶۱ | ۲۶۷۵۰ | ۷۶۹ | ۱۰۰-۱۴۹ رأس |
| ۵۲۲۴ | ۳۳ | ۴۲۵۷۵ | ۲۴۰۵۰ | ۴۲۲ | ۱۵۰-۱۹۹ رأس |
| ۸۸۴۰ | ۳۹ | ۱۱۵۹۵۲ | ۵۸۱۱۸ | ۷۰۵ | ۲۰۰-۳۹۹ رأس |
| ۸۰۰ | ۲ | ۱۹۰۱۴ | ۷۶۰۰ | ۶۵ | ۴۰۰-۴۹۹ رأس |
| ۴۷۵۰ | ۹ | ۳۴۲۹۷ | ۲۰۴۸۳ | ۷۹ | ۵۰۰ رأس و بیش تر |



۴۵- بهره‌برداری‌های دارای دام سبک و تعداد دام آن‌ها در روز آمارگیری بر حسب تعداد دام سبک (دنباله)

(بهره‌برداری - رأس)

| گوسفند و بره و بز و بزغاله توأم | | فقط بز و بزغاله | | تعداد دام سبک | | |
|---------------------------------|--------------|-------------------|-------------------|---------------|---------------------------|-------------------|
| تعداد دام | | تعداد بهره‌برداری | تعداد بز و بزغاله | | | تعداد بهره‌برداری |
| بز و بزغاله | گوسفند و بره | | | | | |
| ۱۵۰۰۷۰ | ۱۳۷۵۳۴ | ۲۷۱۳ | ۲۷۱۵۰۷ | ۹۰۹۰ | جمع..... | |
| ۳۱۳۰ | ۲۱۵۸ | ۵۳۲ | ۳۹۶۶۸ | ۶۰۴۶ | جمع کمتر از ۲۰ رأس..... | |
| ۱۵ | ۱۵ | ۱۵ | ۱۷۱۸ | ۹۱۸ | ۱-۲ رأس..... | |
| ۸۲ | ۷۰ | ۴۲ | ۵۳۱۷ | ۱۵۰۴ | ۳-۴ رأس..... | |
| ۷۸۰ | ۵۷۸ | ۲۰۰ | ۱۲۸۰۳ | ۲۰۱۵ | ۵-۹ رأس..... | |
| ۲۲۵۳ | ۱۴۹۵ | ۲۷۵ | ۱۹۸۳۰ | ۱۶۰۹ | ۱۰-۱۹ رأس..... | |
| ۲۸۶۸۶ | ۲۴۹۴۱ | ۱۰۸۷ | ۸۸۶۹۴ | ۲۲۴۷ | جمع ۲۰-۹۹ رأس..... | |
| ۲۵۱۶ | ۱۷۹۰ | ۱۸۸ | ۱۵۱۷۱ | ۷۲۱ | ۲۰-۲۹ رأس..... | |
| ۳۴۰۴ | ۲۸۳۴ | ۱۹۲ | ۱۳۷۰۲ | ۴۴۵ | ۳۰-۳۹ رأس..... | |
| ۳۱۳۶ | ۲۹۷۸ | ۱۴۴ | ۱۰۹۴۳ | ۲۶۸ | ۴۰-۴۹ رأس..... | |
| ۵۴۴۸ | ۴۶۴۶ | ۱۹۶ | ۲۱۱۱۱ | ۴۲۰ | ۵۰-۵۹ رأس..... | |
| ۷۲۲۶ | ۶۸۲۲ | ۲۱۴ | ۱۶۲۷۰ | ۲۵۲ | ۶۰-۷۴ رأس..... | |
| ۶۹۵۷ | ۵۸۷۲ | ۱۵۲ | ۱۱۴۹۷ | ۱۴۰ | ۷۵-۹۹ رأس..... | |
| ۱۱۸۲۵۳ | ۱۱۰۴۳۶ | ۱۰۹۴ | ۱۵۰۱۴۶ | ۷۹۷ | جمع ۱۰۰ رأس و بیش تر..... | |
| ۲۱۷۱۱ | ۱۹۷۹۸ | ۳۷۳ | ۳۴۸۵۱ | ۳۳۱ | ۱۰۰-۱۴۹ رأس..... | |
| ۱۹۴۵۱ | ۱۸۸۲۶ | ۲۴۱ | ۲۳۱۲۴ | ۱۴۷ | ۱۵۰-۱۹۹ رأس..... | |
| ۵۰۵۸۴ | ۴۹۲۷۸ | ۳۹۹ | ۶۵۳۶۸ | ۲۶۷ | ۲۰۰-۳۹۹ رأس..... | |
| ۸۲۹۱ | ۶۸۰۰ | ۳۷ | ۱۰۷۲۳ | ۲۶ | ۴۰۰-۴۹۹ رأس..... | |
| ۱۸۲۱۷ | ۱۵۷۳۳ | ۴۴ | ۱۶۰۸۰ | ۲۶ | ۵۰۰ رأس و بیش تر..... | |

۴۶- بهره‌برداری‌های دارای گوسفند و بره در روز آمارگیری و تعداد دام آن‌ها بر حسب شهرستان (بهره‌برداری - رأس)

| تعداد گوسفند و بره در روز آمارگیری | | | تعداد بهره‌برداری | شهرستان |
|------------------------------------|--------|--------|-------------------|--------------|
| نر | ماده | جمع | | |
| ۲۷۷۴۰ | ۱۵۱۶۷۷ | ۱۷۹۴۱۷ | ۳۵۶۷ | بوشهر..... |
| ۱۰۲۳ | ۷۶۸۹ | ۸۷۱۲ | ۲۵۰ | بوشهر..... |
| ۱۰۳۰ | ۶۲۰۹ | ۷۲۳۹ | ۳۲۸ | تنگستان..... |
| ۴۸۲ | ۱۱۹۱ | ۱۶۷۳ | ۳۵ | جم..... |
| ۸۳۰۴ | ۷۸۱۸۶ | ۸۶۴۹۱ | ۱۴۸۸ | دشتستان..... |
| ۳۰۶۳ | ۱۹۰۶۴ | ۲۲۱۲۷ | ۵۲۶ | دشتی..... |
| ۳۳۸۱ | ۸۴۹۵ | ۱۱۸۷۶ | ۲۲۳ | دیر..... |
| ۴۷۶۱ | ۱۱۵۷۲ | ۱۶۳۳۳ | ۲۱۱ | دیلم..... |
| ۷۶ | ۲۰۵ | ۲۸۱ | ۲۷ | عسلویه..... |
| ۸۳ | ۶۴۳ | ۷۲۶ | ۸ | کنگان..... |
| ۵۵۳۷ | ۱۸۴۲۴ | ۲۳۹۶۱ | ۴۷۲ | گناوه..... |

۴۷- بهره‌برداری‌های دارای گوسفند و بره در روز آمارگیری و تعداد دام آن‌ها بر حسب وسعت اراضی کشاورزی (بهره‌برداری- رأس)

| تعداد گوسفند و بره در روز آمارگیری | | | تعداد بهره‌برداری | وسعت اراضی کشاورزی |
|------------------------------------|--------|--------|-------------------|----------------------------------|
| نر | ماده | جمع | | |
| ۲۷۷۴۰ | ۱۵۱۶۷۷ | ۱۷۹۴۱۷ | ۳۵۶۷ | جمع |
| ۱۰۶۸۸ | ۸۰۴۴۹ | ۹۱۱۳۶ | ۱۶۵۷ | بدون زمین کشاورزی |
| ۷۳۶ | ۳۸۹۷ | ۴۶۳۳ | ۱۹۳ | جمع کمتر از ۱ هکتار |
| ۲۸۳ | ۹۲۱ | ۱۲۰۴ | ۸۸ | کمتر از ۰/۱ هکتار |
| ۵۸ | ۴۲۱ | ۴۷۹ | ۲۳ | ۰/۱ تا کمتر از ۰/۲ هکتار |
| ۲۲۲ | ۱۱۴۰ | ۱۳۶۳ | ۴۴ | ۰/۲ تا کمتر از ۰/۵ هکتار |
| ۱۷۳ | ۱۴۱۵ | ۱۵۸۸ | ۳۸ | ۰/۵ تا کمتر از ۱ هکتار |
| ۳۰۹۲ | ۱۵۶۱۰ | ۱۸۷۰۲ | ۵۴۶ | جمع ۱ تا کمتر از ۵ هکتار |
| ۴۲۴ | ۲۸۰۹ | ۳۲۳۳ | ۱۲۱ | ۱ تا کمتر از ۲ هکتار |
| ۱۱۱۵ | ۵۲۳۷ | ۶۳۵۲ | ۱۶۹ | ۲ تا کمتر از ۳ هکتار |
| ۸۱۴ | ۳۹۲۶ | ۴۷۴۰ | ۱۳۴ | ۳ تا کمتر از ۴ هکتار |
| ۷۳۹ | ۳۶۳۸ | ۴۳۷۸ | ۱۲۲ | ۴ تا کمتر از ۵ هکتار |
| ۵۵۸۳ | ۲۴۹۲۴ | ۳۰۵۰۷ | ۷۰۸ | جمع ۵ تا کمتر از ۲۰ هکتار |
| ۱۹۳۷ | ۹۵۳۱ | ۱۱۴۶۸ | ۲۷۴ | ۵ تا کمتر از ۷/۵ هکتار |
| ۵۰۰ | ۲۵۴۸ | ۳۰۴۸ | ۷۴ | ۷/۵ تا کمتر از ۱۰ هکتار |
| ۱۴۲۱ | ۶۷۱۲ | ۸۱۳۲ | ۲۰۵ | ۱۰ تا کمتر از ۱۵ هکتار |
| ۱۷۲۶ | ۶۱۳۴ | ۷۸۶۰ | ۱۵۵ | ۱۵ تا کمتر از ۲۰ هکتار |
| ۵۲۹۲ | ۱۷۱۱۷ | ۲۲۴۰۹ | ۳۳۹ | جمع ۲۰ تا کمتر از ۵۰ هکتار |
| ۱۹۶۷ | ۵۹۲۱ | ۷۸۸۹ | ۱۵۶ | ۲۰ تا کمتر از ۲۵ هکتار |
| ۱۷۸۹ | ۶۳۶۹ | ۸۱۵۷ | ۱۰۷ | ۲۵ تا کمتر از ۳۵ هکتار |
| ۱۵۳۶ | ۴۸۲۷ | ۶۳۶۳ | ۷۶ | ۳۵ تا کمتر از ۵۰ هکتار |
| ۲۳۵۰ | ۹۶۸۰ | ۱۲۰۳۰ | ۱۲۵ | جمع ۵۰ هکتار و بیش تر |
| ۱۰۸۴ | ۶۱۱۳ | ۷۱۹۷ | ۸۲ | ۵۰ تا کمتر از ۱۰۰ هکتار |
| ۹۷۵ | ۲۶۲۰ | ۳۵۹۵ | ۳۵ | ۱۰۰ تا کمتر از ۲۰۰ هکتار |
| ۲۸۶ | ۹۱۲ | ۱۱۹۸ | ۷ | ۲۰۰ تا کمتر از ۵۰۰ هکتار |
| ۵ | ۳۵ | ۴۰ | ۱ | ۵۰۰ تا کمتر از ۱۰۰۰ هکتار |
| ۰ | ۰ | ۰ | ۰ | ۱۰۰۰ تا کمتر از ۲۰۰۰ هکتار |
| ۰ | ۰ | ۰ | ۰ | ۲۰۰۰ هکتار و بیش تر |

۴۸- بهره‌برداری‌های دارای گوسفند و بره در روز آمارگیری و تعداد دام آن‌ها بر حسب سن بهره‌بردار (بهره‌برداری - رأس)

| تعداد گوسفند و بره در روز آمارگیری | | | تعداد بهره‌برداری | سن بهره‌بردار |
|------------------------------------|--------|--------|-------------------|------------------|
| نر | ماده | جمع | | |
| ۲۷۵۷۱ | ۱۴۱۵۱۱ | ۱۷۶۱۵۹ | ۳۵۵۶ | جمع..... |
| ۳ | ۴۷ | ۵۰ | ۱ | کمتر از ۱۵ ساله |
| ۵۰ | ۱۸۳ | ۲۳۳ | ۴ | ۱۵-۱۹ ساله |
| ۳۴۶ | ۹۰۳ | ۱۲۴۸ | ۳۲ | ۲۰-۲۴ ساله |
| ۵۸۵ | ۳۶۶۱ | ۴۲۴۶ | ۱۲۳ | ۲۵-۲۹ ساله |
| ۱۹۳۹ | ۹۳۶۶ | ۱۱۳۰۵ | ۲۴۰ | ۳۰-۳۴ ساله |
| ۲۵۵۰ | ۱۰۹۱۸ | ۱۳۴۶۸ | ۳۰۴ | ۳۵-۳۹ ساله |
| ۳۱۱۷ | ۱۷۹۰۵ | ۲۱۰۲۲ | ۴۳۰ | ۴۰-۴۴ ساله |
| ۴۲۱۰ | ۲۱۵۸۸ | ۲۵۷۹۹ | ۴۵۱ | ۴۵-۴۹ ساله |
| ۳۸۹۱ | ۲۰۷۰۸ | ۲۴۵۹۹ | ۴۳۹ | ۵۰-۵۴ ساله |
| ۲۷۱۰ | ۱۷۷۰۰ | ۲۰۴۱۰ | ۴۰۰ | ۵۵-۵۹ ساله |
| ۳۶۶۰ | ۱۸۵۷۵ | ۲۲۲۳۶ | ۴۴۱ | ۶۰-۶۴ ساله |
| ۱۴۰۳ | ۱۰۸۹۸ | ۱۲۳۰۱ | ۲۵۲ | ۶۵-۶۹ ساله |
| ۱۵۷۲ | ۹۳۸۷ | ۱۰۹۵۹ | ۱۹۳ | ۷۰-۷۴ ساله |
| ۶۸۲ | ۳۵۰۱ | ۴۱۸۲ | ۱۰۴ | ۷۵-۷۹ ساله |
| ۸۵۴ | ۳۲۴۹ | ۴۱۰۳ | ۱۴۳ | ۸۰ ساله و بیش‌تر |

۴۹- بهره‌برداری‌های دارای گوسفند و بره در روز آمارگیری و تعداد دام آن‌ها بر حسب تعداد گوسفند و بره

(بهره‌برداری - رأس)

| تعداد گوسفند و بره در روز آمارگیری | | | تعداد بهره‌برداری | تعداد گوسفند و بره |
|------------------------------------|--------|--------|-------------------|---------------------------|
| نر | ماده | جمع | | |
| ۲۷۷۴۰ | ۱۵۱۶۷۷ | ۱۷۹۴۱۷ | ۲۵۶۷ | جمع..... |
| ۲۰۹۶ | ۷۵۰۱ | ۹۵۹۷ | ۱۴۵۹ | جمع کمتر از ۲۰ رأس..... |
| ۱۱۱ | ۴۲۶ | ۵۳۶ | ۳۱۹ | ۱-۲ رأس..... |
| ۱۹۴ | ۷۹۸ | ۹۹۱ | ۲۸۱ | ۳-۴ رأس..... |
| ۵۶۷ | ۲۰۰۷ | ۲۵۷۴ | ۴۱۷ | ۵-۹ رأس..... |
| ۱۲۲۵ | ۴۲۷۱ | ۵۴۹۶ | ۴۴۲ | ۱۰-۱۹ رأس..... |
| ۱۰۶۴۲ | ۵۳۴۵۶ | ۶۴۰۹۹ | ۱۴۶۳ | جمع ۲۰-۹۹ رأس..... |
| ۱۳۲۹ | ۵۷۹۱ | ۷۱۲۰ | ۳۳۱ | ۲۰-۲۹ رأس..... |
| ۱۵۱۱ | ۷۶۸۲ | ۹۱۹۳ | ۳۰۰ | ۳۰-۳۹ رأس..... |
| ۱۱۹۶ | ۶۷۱۹ | ۷۹۱۵ | ۱۹۴ | ۴۰-۴۹ رأس..... |
| ۲۲۴۱ | ۱۱۳۹۴ | ۱۳۶۳۵ | ۲۷۲ | ۵۰-۵۹ رأس..... |
| ۲۴۴۰ | ۱۱۷۰۲ | ۱۴۱۴۱ | ۲۲۰ | ۶۰-۷۴ رأس..... |
| ۱۹۲۶ | ۱۰۱۶۸ | ۱۲۰۹۴ | ۱۴۷ | ۷۵-۹۹ رأس..... |
| ۱۵۰۰۲ | ۹۰۷۲۰ | ۱۰۵۷۲۱ | ۶۴۵ | جمع ۱۰۰ رأس و بیش تر..... |
| ۴۸۰۴ | ۳۱۱۴۳ | ۳۵۹۴۷ | ۳۳۷ | ۱۰۰-۱۴۹ رأس..... |
| ۳۲۰۴ | ۲۰۰۹۶ | ۲۳۳۰۱ | ۱۵۰ | ۱۵۰-۱۹۹ رأس..... |
| ۴۷۵۰ | ۲۴۸۵۱ | ۲۹۶۰۰ | ۱۲۶ | ۲۰۰-۳۹۹ رأس..... |
| ۶۸۵ | ۳۱۳۹ | ۳۸۲۳ | ۹ | ۴۰۰-۴۹۹ رأس..... |
| ۱۵۵۹ | ۱۱۴۹۱ | ۱۳۰۵۰ | ۲۲ | ۵۰۰ رأس و بیش تر..... |

۵۰- بهره‌برداری‌های دارای بز و بزغاله در روز آمارگیری و تعداد دام آن‌ها بر حسب شهرستان (بهره‌برداری - رأس)

| تعداد بز و بزغاله در روز آمارگیری | | | تعداد بهره‌برداری | شهرستان |
|-----------------------------------|--------|--------|-------------------|--------------|
| نر | ماده | جمع | | |
| ۱۷۱۸۳ | ۳۴۱۳۹۴ | ۴۲۸۵۷۷ | ۱۱۸۰۲ | بوشهر..... |
| ۱۱۳۶ | ۵۰۰۸ | ۶۱۴۳ | ۶۰۴ | بوشهر..... |
| ۴۱۳۲ | ۲۳۹۶۷ | ۲۸۰۹۹ | ۱۶۹۷ | تنگستان..... |
| ۱۹۶۳۹ | ۳۷۶۶۸ | ۵۷۳۰۷ | ۱۳۳۶ | جم..... |
| ۱۷۷۸۰ | ۱۳۲۲۴۹ | ۱۵۰۰۲۹ | ۳۰۴۲ | دشتستان..... |
| ۸۵۶۳ | ۴۴۲۰۷ | ۵۲۷۷۱ | ۲۰۴۳ | دشتی..... |
| ۱۹۴۰۹ | ۵۰۳۷۷ | ۶۹۷۸۶ | ۱۰۱۴ | دیر..... |
| ۴۲۱۶ | ۸۹۹۹ | ۱۳۲۱۵ | ۲۹۷ | دیلم..... |
| ۳۳۱۴ | ۸۳۴۰ | ۱۱۶۵۴ | ۴۹۶ | عسلویه..... |
| ۳۰۷۷ | ۱۸۱۷۱ | ۲۱۲۴۸ | ۴۱۳ | کنگان..... |
| ۵۹۱۸ | ۱۲۴۰۸ | ۱۸۳۲۶ | ۸۶۲ | گناوه..... |

۵۱- بهره‌برداری‌های دارای گاو و گوساله در روز آمارگیری و تعداد دام آن‌ها بر حسب شهرستان (بهره‌برداری - رأس)

| تعداد گاو و گوساله در روز آمارگیری | | | تعداد بهره‌برداری | شهرستان |
|------------------------------------|-------|-------|-------------------|--------------|
| نر | ماده | جمع | | |
| ۱۳۱۸۲ | ۱۱۵۹۷ | ۲۴۷۷۹ | ۳۳۳۹ | بوشهر..... |
| ۶۰۷ | ۲۳۷۳ | ۲۹۸۰ | ۳۱۸ | بوشهر..... |
| ۹۹ | ۲۲۲ | ۳۲۰ | ۸۴ | تنگستان..... |
| ۹۵ | ۳۷۶ | ۴۷۱ | ۱۷۲ | جم..... |
| ۱۱۱۵۰ | ۳۹۵۹ | ۱۵۱۱۰ | ۱۱۸۲ | دشتستان..... |
| ۱۷۳ | ۷۲۹ | ۹۰۲ | ۳۷۱ | دشتی..... |
| ۱۴۷ | ۶۲۸ | ۷۷۵ | ۳۰۲ | دیر..... |
| ۱۱۴ | ۹۰۲ | ۱۰۱۶ | ۲۲۱ | دیلم..... |
| ۴۱۸ | ۱۰۸۹ | ۱۵۰۷ | ۳۷۹ | عسلویه..... |
| ۱۰۰ | ۱۲۴ | ۲۲۳ | ۵۵ | کنگان..... |
| ۲۸۱ | ۱۱۹۶ | ۱۴۷۷ | ۲۴۵ | گناوه..... |

۵۲- بهره‌برداری‌های دارای گاو و گوساله در روز آمارگیری و تعداد دام آن‌ها بر حسب تعداد دام سنگین (بهره‌برداری- رأس)

| تعداد گاو و گوساله در روز آمارگیری | | | تعداد بهره‌برداری | تعداد دام سنگین |
|------------------------------------|-------|-------|-------------------|---------------------------|
| نر | ماده | جمع | | |
| ۱۳۱۸۲ | ۱۱۵۹۷ | ۲۴۷۷۹ | ۳۳۲۹ | جمع..... |
| ۱۳۴۲ | ۶۵۱۲ | ۷۸۵۴ | ۳۰۰۱ | جمع کمتر از ۱۰ رأس..... |
| ۱۲ | ۷۹۳ | ۸۰۵ | ۸۰۵ | ۱ رأس..... |
| ۲۸۹ | ۱۸۱۰ | ۲۰۹۹ | ۱۰۵۰ | ۲ رأس..... |
| ۲۵۱ | ۱۰۵۱ | ۱۳۰۲ | ۴۳۴ | ۳ رأس..... |
| ۲۶۴ | ۹۰۸ | ۱۱۷۲ | ۲۹۳ | ۴ رأس..... |
| ۲۱۰ | ۸۱۳ | ۱۰۲۳ | ۲۰۵ | ۵ رأس..... |
| ۲۲۱ | ۸۱۰ | ۱۰۳۱ | ۱۶۲ | ۶-۷ رأس..... |
| ۹۷ | ۳۲۶ | ۴۲۲ | ۵۲ | ۸-۹ رأس..... |
| ۱۶۰۵ | ۲۳۸۶ | ۳۹۹۱ | ۲۱۵ | جمع ۱۰-۴۹ رأس..... |
| ۲۲۴ | ۷۶۲ | ۹۸۷ | ۹۲ | ۱۰-۱۴ رأس..... |
| ۱۸۸ | ۳۰۲ | ۴۹۰ | ۳۱ | ۱۵-۱۹ رأس..... |
| ۳۳۲ | ۵۳۰ | ۸۶۲ | ۴۳ | ۲۰-۲۹ رأس..... |
| ۵۴۳ | ۴۹۰ | ۱۰۳۳ | ۳۵ | ۳۰-۳۹ رأس..... |
| ۳۱۸ | ۳۰۲ | ۶۲۰ | ۱۵ | ۴۰-۴۹ رأس..... |
| ۳۳۱۴ | ۷۲۹ | ۴۰۴۳ | ۶۱ | جمع ۵۰-۹۹ رأس..... |
| ۶۶۶ | ۲۴۲ | ۹۰۸ | ۱۸ | ۵۰-۵۹ رأس..... |
| ۷۵۷ | ۲۴۳ | ۱۰۰۰ | ۱۶ | ۶۰-۷۴ رأس..... |
| ۱۸۹۱ | ۲۴۴ | ۲۱۳۵ | ۲۷ | ۷۵-۹۹ رأس..... |
| ۶۹۲۱ | ۱۹۷۰ | ۸۸۹۱ | ۵۱ | جمع ۱۰۰ رأس و بیش‌تر..... |
| ۳۳۲۴ | ۱۰۳۷ | ۴۳۶۱ | ۳۷ | ۱۰۰-۱۹۹ رأس..... |
| ۲۱۴۵ | ۷۰۵ | ۲۸۵۰ | ۱۱ | ۲۰۰-۴۹۹ رأس..... |
| ۱۴۵۲ | ۲۲۸ | ۱۶۸۰ | ۳ | ۵۰۰ رأس و بیش‌تر..... |

۵۳- بهره‌برداری‌های دارای گاومیش و بچه گاومیش در روز آمارگیری و تعداد دام آن‌ها بر حسب شهرستان (بهره‌برداری - رأس)

| تعداد گاومیش و بچه گاومیش در روز آمارگیری | | | تعداد بهره‌برداری | شهرستان |
|---|------|-----|-------------------|--------------|
| نر | ماده | جمع | | |
| ۶ | ۷۸۴ | ۷۹۰ | ۴ | بوشهر..... |
| ⊙ | ⊙ | ⊙ | ۱ | بوشهر..... |
| . | . | . | ۰ | تنگستان..... |
| . | . | . | ۰ | جم..... |
| ⊙ | ⊙ | ⊙ | ۲ | دشتستان..... |
| . | . | . | ۰ | دشتی..... |
| ⊙ | ⊙ | ⊙ | ۱ | دیر..... |
| . | . | . | ۰ | دیلم..... |
| . | . | . | ۰ | عسلویه..... |
| . | . | . | ۰ | کنگان..... |
| . | . | . | ۰ | گناوه..... |

۵۴- بهره‌برداری‌های دارای شتر و بچه شتر در روز آمارگیری و تعداد دام آن‌ها بر حسب شهرستان (بهره‌برداری - نفر)

| تعداد شتر و بچه شتر در روز آمارگیری | | | تعداد بهره‌برداری | شهرستان |
|-------------------------------------|------|------|-------------------|--------------|
| نر | ماده | جمع | | |
| ۴۰۷ | ۲۵۳۷ | ۲۹۴۴ | ۶۱ | بوشهر..... |
| ۱۵ | ۵۲۳ | ۵۳۸ | ۵ | بوشهر..... |
| ⊙ | ⊙ | ⊙ | ۲ | تنگستان..... |
| . | . | . | ۰ | جم..... |
| ۵ | ۱۰۷ | ۱۱۲ | ۳ | دشتستان..... |
| ۳۴ | ۲۷۶ | ۳۱۰ | ۱۵ | دشتی..... |
| ۳۲۸ | ۱۴۷۹ | ۱۸۰۷ | ۳۰ | دیر..... |
| ⊙ | ⊙ | ⊙ | ۱ | دیلم..... |
| ⊙ | ⊙ | ⊙ | ۱ | عسلویه..... |
| ۱۲ | ۶۶ | ۷۸ | ۴ | کنگان..... |
| . | . | . | ۰ | گناوه..... |

۵۵- بهره‌برداری‌های دارای پرورش ماهی طی ۳۶۵ روز گذشته به تفکیک ماهیان سرد آبی و گرم آبی بر حسب شهرستان (بهره‌برداری)

| تعداد بهره‌برداری | | | تعداد کل بهره‌برداری | شهرستان |
|-------------------------------|--------------------|--------------------|----------------------|--------------|
| ماهیان گرم آبی و سرد آبی توأم | فقط ماهیان گرم آبی | فقط ماهیان سرد آبی | | |
| ۰ | ۱ | ۰ | ۱ | بوشهر..... |
| ۰ | ۰ | ۰ | ۰ | بوشهر..... |
| ۰ | ۱ | ۰ | ۱ | تنگستان..... |
| ۰ | ۰ | ۰ | ۰ | جم..... |
| ۰ | ۰ | ۰ | ۰ | دشتستان..... |
| ۰ | ۰ | ۰ | ۰ | دشتی..... |
| ۰ | ۰ | ۰ | ۰ | دیر..... |
| ۰ | ۰ | ۰ | ۰ | دیلم..... |
| ۰ | ۰ | ۰ | ۰ | عسلویه..... |
| ۰ | ۰ | ۰ | ۰ | کنگان..... |
| ۰ | ۰ | ۰ | ۰ | گناوه..... |