

ریاست جمهوری
سازمان مدیریت و برنامه‌ریزی
مرکز آمار ایران

نتایج تفصیلی سرشماری عمومی کشاورزی-۱۳۹۳

استان خراسان شمالی



نشانه‌های نشریات مرکز آمار ایران

- آمار گردآوری نشده است.
- آمار در دسترس نیست.
- x ذاتاً یا عملاً وجود ندارد.
- xx جمع و محاسبه غیر ممکن یا بی‌معنی است.
- | // رقم کمتر از نصف واحد است.
- * رقم غیر قطعی است.
- ** رقم جنبه تخمینی دارد.
- ⊙ به‌دلیل حفظ محرمانگی، رقم قابل انتشار نیست.

اختلاف در سرجمع‌ها به علت سرراست کردن ارقام است. محاسبه نسبت‌ها و شاخص‌ها قبل از سرراست کردن ارقام صورت گرفته است.

پیشگفتار

اولین سرشماری کشاورزی ایران در سال ۱۳۵۲ فقط در نقاط روستایی اجرا شد و پس از آن در سال‌های ۱۳۶۷، ۱۳۷۲ و ۱۳۸۲ سرشماری کشاورزی به صورت عمومی (نقاط شهری و روستایی) به مرحله اجرا در آمد. سرشماری عمومی کشاورزی ۱۳۹۳ چهارمین سرشماری عمومی کشاورزی کشور است که از ۵ مهر لغایت ۱۸ آبان ماه به طور همزمان در سراسر کشور انجام شد. نتایج این سرشماری در برگیرنده طیف وسیعی از اطلاعات آماری است که در قالب جدول‌های متنوع به صورت نشریه الکترونیکی و کاغذی ارائه می‌شود. نشریه حاضر به‌عنوان «نتایج تفصیلی سرشماری عمومی کشاورزی ۱۳۹۳» حاوی منتخبی از جدول‌های آماری در سطح استان خراسان شمالی به همراه خلاصه‌یافته‌ها است که به صورت نشر الکترونیکی و از مسیر درگاه ملی آمار کشور به آدرس اینترنتی www.amar.org.ir و در قالب نسخ کاغذی در اختیار علاقه‌مندان قرار می‌گیرد. نتایج این سرشماری برای سطوح جغرافیایی کوچک‌تر از طریق واحد اطلاع‌رسانی مرکز آمار ایران به آدرس خیابان دکتر فاطمی، نبش خیابان رهی معیری برای عموم قابل دسترس است.

عادل آذر

رئیس مرکز آمار ایران

فهرست مندرجات

عنوان	صفحه
راهنمای کاربران	۹
تعاریف و مفاهیم	۲۰
یافته‌های مهم	۲۵

فصل اول - بهره‌برداران و بهره‌برداری‌های کشاورزی

۱- بهره‌برداران فهرست شده و بهره‌برداران سرشماری شده (دارای پرسشنامه) بر حسب نوع بهره‌بردار و شهرستان	۳۳
۲- بهره‌برداری‌های کشاورزی بر حسب نوع بهره‌بردار و شهرستان	۳۴
۳- بهره‌برداری‌های کشاورزی متعلق به اشخاص حقیقی بر حسب نوع و سن بهره‌بردار	۳۵
۴- بهره‌برداری‌های کشاورزی متعلق به اشخاص حقیقی بر حسب وضع سواد، مدرک تحصیلی بهره‌بردار و شهرستان	۳۶
۵- بهره‌برداری‌های کشاورزی متعلق به اشخاص حقیقی بر حسب وضع سواد، مدرک تحصیلی بهره‌بردار و وسعت اراضی کشاورزی	۳۷
۶- بهره‌برداری‌های کشاورزی متعلق به اشخاص حقیقی بر حسب وضع سواد، مدرک تحصیلی و سن بهره‌بردار	۳۸

فصل دوم - کاربری اراضی کشاورزی

۷- بهره‌برداری‌های کشاورزی بر حسب نوع فعالیت و شهرستان	۴۱
۸- تعداد و مساحت بهره‌برداری‌های با زمین بر حسب شهرستان	۴۱
۹- تعداد و مساحت بهره‌برداری‌های با زمین بر حسب وسعت اراضی کشاورزی	۴۲
۱۰- تعداد و مساحت بهره‌برداری‌های با زمین بر حسب سن بهره‌بردار	۴۳
۱۱- تعداد و مساحت بهره‌برداری‌های با زمین آبی بر حسب شهرستان	۴۴
۱۲- تعداد و مساحت بهره‌برداری‌های با زمین دیم بر حسب شهرستان	۴۴
۱۳- تعداد و مساحت بهره‌برداری‌های دارای اراضی زراعی بر حسب شهرستان	۴۵
۱۴- تعداد و مساحت بهره‌برداری‌های دارای اراضی زراعی بر حسب وسعت اراضی کشاورزی	۴۶
۱۵- تعداد و مساحت بهره‌برداری‌های دارای اراضی زراعی بر حسب وسعت اراضی زراعی	۴۷
۱۶- تعداد و مساحت بهره‌برداری‌های دارای اراضی زراعی بر حسب سن بهره‌بردار	۴۸
۱۷- تعداد و مساحت بهره‌برداری‌های دارای اراضی زراعی آبی بر حسب شهرستان	۴۹
۱۸- تعداد و مساحت اراضی زراعی بهره‌برداری‌ها به تفکیک آبی و دیم بر حسب شهرستان	۵۰
۱۹- تعداد و مساحت باغ و قلمستان بهره‌برداری‌ها بر حسب شهرستان	۵۱
۲۰- تعداد و مساحت باغ و قلمستان بهره‌برداری‌ها بر حسب وسعت اراضی کشاورزی	۵۲
۲۱- تعداد و مساحت باغ و قلمستان بهره‌برداری‌ها بر حسب سن بهره‌بردار	۵۳
۲۲- تعداد و مساحت باغ و قلمستان بهره‌برداری‌ها بر حسب وسعت اراضی باغ و قلمستان	۵۴
۲۳- تعداد و مساحت باغ و قلمستان آبی بهره‌برداری‌ها بر حسب شهرستان	۵۵
۲۴- تعداد و مساحت باغ و قلمستان دیم بهره‌برداری‌ها بر حسب شهرستان	۵۵
۲۵- تعداد و مساحت باغ و قلمستان بهره‌برداری‌ها به تفکیک آبی و دیم بر حسب شهرستان	۵۶

فصل سوم- زراعت (محصولات سالانه در فضای باز)

- ۲۶- تعداد بهره‌برداری و سطح کاشت محصولات گندم، جو، برنج (شلتوک) و سایر محصولات سالانه در فضای باز بهره‌برداری‌های کشاورزی ۵۹
- ۲۷- تعداد بهره‌برداری و سطح کاشت گندم در فضای باز بر حسب شهرستان ۶۰
- ۲۸- تعداد بهره‌برداری و سطح کاشت گندم در فضای باز بر حسب وسعت اراضی کشاورزی ۶۱
- ۲۹- تعداد بهره‌برداری و سطح کاشت گندم در فضای باز بر حسب وسعت اراضی زراعی ۶۲
- ۳۰- تعداد بهره‌برداری و سطح کاشت گندم در فضای باز بر حسب سن بهره‌بردار ۶۳
- ۳۱- تعداد بهره‌برداری و سطح کاشت جو در فضای باز بر حسب شهرستان ۶۴
- ۳۲- تعداد بهره‌برداری و سطح کاشت برنج (شلتوک) در فضای باز بر حسب شهرستان ۶۴
- ۳۳- تعداد بهره‌برداری و سطح کاشت سایر محصولات سالانه در فضای باز بر حسب شهرستان ۶۵
- ۳۴- تعداد بهره‌برداری به تفکیک محصولات سالانه در فضای باز بر حسب شهرستان ۶۶

فصل چهارم- باغداری (محصولات دائمی در فضای باز) و کشت گلخانه‌ای

- ۳۵- تعداد بهره‌برداری و تعداد درخت محصولات دائمی در فضای باز بر حسب نام محصول ۷۵
- ۳۶- تعداد بهره‌برداری و تعداد درخت سیب در فضای باز بر حسب شهرستان ۷۷
- ۳۷- تعداد بهره‌برداری و تعداد درخت سیب در فضای باز بر حسب وسعت اراضی کشاورزی ۷۸
- ۳۸- تعداد بهره‌برداری و تعداد درخت سیب در فضای باز بر حسب وسعت اراضی باغ و قلمستان ۷۹
- ۳۹- تعداد بهره‌برداری و تعداد درخت سیب در فضای باز بر حسب سن بهره‌بردار ۸۰
- ۴۰- تعداد بهره‌برداری و تعداد درخت به تفکیک محصولات دائمی در فضای باز بر حسب شهرستان ۸۱
- ۴۱- تعداد بهره‌برداری، مساحت و نوع فعالیت گلخانه بر حسب شهرستان ۸۷
- ۴۲- تعداد بهره‌برداری، مساحت و نوع فعالیت گلخانه بر حسب وسعت اراضی کشاورزی ۸۸
- ۴۳- تعداد بهره‌برداری، مساحت و نوع فعالیت گلخانه بر حسب وسعت گلخانه ۸۹
- ۴۴- تعداد بهره‌برداری، مساحت و نوع فعالیت گلخانه بر حسب سن بهره‌بردار ۹۰

فصل پنجم- دامپروری

- ۴۵- بهره‌برداری‌های دارای دام سبک و تعداد دام آن‌ها در روز آمارگیری بر حسب شهرستان ۹۳
- ۴۶- بهره‌برداری‌های دارای دام سبک و تعداد دام آن‌ها در روز آمارگیری بر حسب تعداد دام سبک ۹۴
- ۴۷- بهره‌برداری‌های دارای گوسفند و بره در روز آمارگیری و تعداد دام آن‌ها بر حسب شهرستان ۹۶
- ۴۸- بهره‌برداری‌های دارای گوسفند و بره در روز آمارگیری و تعداد دام آن‌ها بر حسب وسعت اراضی کشاورزی ۹۷
- ۴۹- بهره‌برداری‌های دارای گوسفند و بره در روز آمارگیری و تعداد دام آن‌ها بر حسب سن بهره‌بردار ۹۸
- ۵۰- بهره‌برداری‌های دارای گوسفند و بره در روز آمارگیری و تعداد دام آن‌ها بر حسب تعداد گوسفند و بره ۹۹
- ۵۱- بهره‌برداری‌های دارای بز و بزغاله در روز آمارگیری و تعداد دام آن‌ها بر حسب شهرستان ۱۰۰
- ۵۲- بهره‌برداری‌های دارای گاو و گوساله در روز آمارگیری و تعداد دام آن‌ها بر حسب شهرستان ۱۰۰
- ۵۳- بهره‌برداری‌های دارای گاو و گوساله در روز آمارگیری و تعداد دام آن‌ها بر حسب تعداد دام سنگین ۱۰۱
- ۵۴- بهره‌برداری‌های دارای شتر و بچه شتر در روز آمارگیری و تعداد دام آن‌ها بر حسب شهرستان ۱۰۲
- ۵۵- بهره‌برداری‌های دارای پرورش ماهی طی ۳۶۵ روز گذشته به تفکیک ماهیان سرد آبی و گرم آبی بر حسب شهرستان ۱۰۲

راهنمای کاربران

نتایج سرشماری عمومی کشاورزی ۱۳۹۳ مجموعه‌ای بسیار گسترده از اطلاعات آماری است که به اشکال متنوع به شرح زیر در اختیار کاربران قرار می‌گیرد:

- جدول‌های آماری در نشریات چاپی
- جدول‌های آماری در نشریات الکترونیکی
- فایل‌های اطلاعاتی رایانه‌ای به سفارش متقاضی

استفاده کاربران از اطلاعات ارائه شده به هر شکل و در هر قالبی باشد، مستلزم آشنایی با مفاهیم، اصطلاحات فنی و روش‌های اجرایی به کار گرفته شده در سرشماری عمومی کشاورزی است که در این راهنما به عنوان جزء لاینفک نتایج سرشماری تشریح می‌شود. از آن جا که اغلب مفاهیم و اصطلاحات مورد بحث، خاص این طرح آماری است و ممکن است با برداشت‌های موجود در اذهان عمومی متفاوت باشد، بنا بر این مطالعه این راهنما به کاربران توصیه می‌شود.

۱- روش سرشماری

سرشماری عمومی کشاورزی ۱۳۹۳ یک طرح آماری منطبق با اصول پذیرفته شده توسط سازمان‌های آماری اکثر کشورهای جهان بوده و بر پایه‌های مشروح زیر استوار است:

- بهره‌برداری کشاورزی (Holding) طبق تعریفی که خواهد آمد، واحد آماری اصلی بوده است و بهره‌بردار کشاورزی و آبادی نیز دو واحد آماری دیگر مورد استفاده بوده‌اند.
- مراجعه به بهره‌بردار و تکمیل پرسشنامه بر اساس اظهارات او مبنای کسب اطلاعات بوده است و در مواردی که امکان دسترسی به بهره‌بردار فراهم نبوده، از افراد دیگری که با بهره‌بردار در ارتباط بوده‌اند به جای بهره‌بردار استفاده شده است. اطلاعاتی که واحد آماری آن «آبادی» بوده است، طی مصاحبه با معتمدین و صاحب نظران آبادی جمع‌آوری شده است.
- فهرست بهره‌برداران در اکثر نقاط روستایی و شهرها از طریق مراجعه و پرسش خانه به خانه و در ۲۵۷ شهر و ۱۹۸ آبادی منتخب طبق فهرست‌های ۱ و ۲ مندرج در صفحات بعد به دلیل وسعت شهر یا آبادی و پایین بودن نسبت بهره‌برداری‌های کشاورزی به تعداد خانوار از طریق مراجعه به منابع اداری، ثبتی و مطلعین محلی و با روش تحقیق میدانی قبل از شروع سرشماری تهیه شده است.

- اطلاعات ارائه شده به دلیل ماهیت کار، کم و بیش با خطاهای آماری غیر قابل کنترل همراه است و این نوع خطا ممکن است در برخی سطوح جغرافیایی کوچک محسوس تر باشد.
- پرسشگران به طور عموم از جوانان جویای کار دارای تحصیلات حداقل دیپلم دبیرستان و تحصیل کرده‌های رشته‌های کشاورزی انتخاب شده‌اند و تحت نظارت کارشناسان دفاتر آمار و اطلاعات استانداری‌های کشور و سازمان‌های جهاد کشاورزی استان‌ها، از ۵ مهر لغایت ۱۸ آبان انجام وظیفه کرده‌اند.
- پس از مرحله آمارگیری و ورود داده‌ها به رایانه، داده‌های پرت و غیر واقعی توسط کارشناسان مورد بازنگری قرار گرفته و در صورت لزوم با توجه به شواهد و قرائین موجود، طبق راهنمای فنی اصلاح شده‌است.

۲- واحدهای جغرافیایی

- کوچک‌ترین واحد جغرافیایی که نتایج سرشماری برای آن قابل ارائه است «آبادی» و «شهر» است.
- از مجموع اطلاعات آبادی‌های واقع در محدوده هر دهستان، اطلاعات دهستان و از مجموع اطلاعات دهستان‌ها و شهرهای واقع در محدوده یک بخش، اطلاعات بخش و سپس اطلاعات شهرستان و استان به دست می‌آید.
- در این سرشماری آبادی، محدوده‌ای است واقع در یک دهستان، با حدود ثبتی یا عرفی مستقل و خارج از محدوده شهرها یا آبادی دیگر که به دلیل وجود فعالیت انسان در تمام یا بخشی از آن، قابل تشخیص و معمولاً دارای نام خاصی است. آبادی یک نقطه جغرافیایی محسوب می‌شود و شامل اراضی کشاورزی و یا غیر کشاورزی و اماکن محل فعالیت یا سکونت انسان است. آبادی ممکن است یک ده، یک مزرعه، یک مکان، یک معدن و... باشد.
- شایان ذکر است محدوده‌ی آبادی‌ها روی نقشه‌های آماری مشخص نمی‌شود و در طبیعت ممکن است از طریق مرز مشترک با آبادی مجاور و یا اراضی ملی و... قابل شناسایی باشد.

۱- شهرهای منتخب در مرحله اجرای سرشماری عمومی کشاورزی ۱۳۹۳ بدون مراجعه مکان به مکان

استان	شهرهای منتخب
آذربایجان شرقی	بستان‌آباد- مراغه- مرند- اهر- میانه- جلفا- سهند- تبریز- شبستر- سراب
آذربایجان غربی	بازرگان- میاندوآب- شاهین دژ- تکاب- سلماس- پیرانشهر- بوکان- نقده- اشنویه- ارومیه- خوی- سردشت- مهاباد- ماکو
اصفهان	نجف‌آباد- هرنند- خمینی شهر- شهرضا- نوش‌آباد- کاشان- بهارستان- اصفهان- شاهین شهر- فولادشهر
اردبیل	گرمی- مشگین شهر- خلخال- پارس‌آباد- اردبیل
البرز	کوهسار- چهارباغ- گلسار- شهر جدید هشتگرد- ماهدشت- اشتهارد- مشکین دشت- محمدشهر- گرمدره- نظرآباد- هشتگرد- کمال شهر- کرج- فردیس
ایلام	دره شهر- ایوان- ایلام
بوشهر	بنک- بندرریگ- سیراف- نخل تقی- برازجان- بندرکنگان- جم- بندرگناوه- عسلویه- بندردیلم- بوشهر- خارک
تهران	آبعلی- وحیدیه- صفادشت- بومهن- شاهدشهر- فردوسی- پیشوا- باغستان- نصیرآباد- اندیشه- صالح‌آباد- پردیس- شریف‌آباد- صباشهر- کهریزک- چهاردانگه- فرون‌آباد- شهریار- رباط‌کریم- نسیم‌شهر- پاکدشت- حسن‌آباد- ملارد- شهر قدس- ورامین- باقرشهر- اسلام‌شهر- قرچک- گلستان- تهران- شهر جدید پرند
چهار محال و بختیاری	بروجن- شهرکرد
خراسان جنوبی	فردوس- بیرجند
خراسان رضوی	چناران- درگز- کاشمر- تایباد- تربت حیدریه- تربت جام- قوچان- نیشابور- رضویه- مشهد- سبزوار
خراسان شمالی	آشخانه- اسفراین- شیروان- بجنورد
خوزستان	مسجدسلیمان- شوش- ایذه- امیدیه- اندیمشک- رامهرمز- شادگان- آبادان- بندر ماهشهر- خرمشهر- بندر امام خمینی- بهبهان- اهواز- دزفول- شوشتر
زنجان	دندی- قیدار- زنجان
سمنان	سمنان- دامغان- گرمسار- شاهرود
سیستان و بلوچستان	سرباز- زابل- ایرانشهر- خاش- کنارک- چاه بهار- زاهدان
فارس	زرقان- گراش- فیروزآباد- سروستان- آباده- کوار- شهرصدرا- اوز- جهرم- فسا- داراب- لار- مرودشت- کازرون- شیراز
قزوین	آبگرم- شریفیه- محمودآباد نمونه- بیدستان- اقبالیه- الوند- آبیگ- قزوین- محمدیه
قم	قم
کردستان	کانی دینار- دیواندره- قروه- دهگلان- بانه- بیجار- مریوان- کامیاران- سقز- سنندج
کرمان	زرنند- بافت- رفسنجان- کهنوج- کیانشهر- سیرجان- کرمان- مس سرچشمه
کرمانشاه	گیلانغرب- قصرشیرین- صحنه- سنقر- هرسین- تازه‌آباد- بیستون- کنگاور- سرپل ذهاب- روانسر- اسلام‌آباد غرب- جوانرود- کرمانشاه
کهگیلویه و بویراحمد	دهدشت- مادوان- یاسوج- دوگنبدان
گلستان	علی‌آباد- گنبدکاووس- گرگان
گیلان	رودسر- تالش- صومعه‌سرا- آستانه اشرفیه- منجیل- لنگرود- فومن- آستارا- بندرانزلی- لاهیجان- رشت
لرستان	سپیددشت- پلدختر- الشتر- نورآباد- کوهدشت- ازنا- الیگودرز- بروجرد- دورود- خرم‌آباد
مازندران	قائم‌شهر- تنکابن- بهشهر- نکا- بابل- آمل- ساری
مرکزی	خمین- ساوه- اراک
هرمزگان	بندرلنگه- درگهان- ابوموسی- کیش- بندرعباس- قشم
همدان	تویسرکان- فیروزان- رزن- نهاوند- کیودراهنگ- اسدآباد- همدان- ملایر
یزد	حمیدیا- یزد

۲- آبادی‌های منتخب در مرحله اجرای سرشماری عمومی کشاورزی ۱۳۹۳ بدون مراجعه مکان به مکان

استان	شهرستان	دهستان	آبادی	
مرکزی	ساوه	طرازناهدید	شهر صنعتی کاوه	
آذربایجان شرقی	تبریز	آجی چای	باغ معروف	
		اسپران	اناختون	
		میدان چای	آسایشگاه باباباغی	
		لاهیجان	کرکچ	
		آجی چای	رادار تبریز	
	مراغه	قره ناز	نیروگاه حرارتی	
		بستان‌آباد	الوارعلیا	
		شبستر	الوارسقلی	
		عجب‌شیر	مایان علیا	
		عجب‌شیر	پادگان اسلامی امام رضا	
آذربایجان غربی	ارومیه	مهرانرودمر	ابریز	
		گونی شرقی	پادگان قدس	
	پیرانشهر	دیزجرود غرب	پادگان ۰۳ عجب‌شیر	
		روضه چای	ریحان‌آباد	
		پیرانشهر	خانقاه الواج	
		لاهیجان شرقی	علی کندی	
		خوی	پادگان پیرانشهر	
		مهاباد	تی ۲۵ شهید حسین شهرام‌فر	
		بوکان	احمدآباد	
		اسلام‌آباد غرب	خانقاه	
کرمانشاه	کرمانشاه	بالادربند	پادگان شهید رجائی	
		دورودفراما	پادگان هوانبروز	
	سرپل ذهاب	قلعه شاهین	خانه‌های سازمانی پادگان	
	اهواز	اهواز	اسماعیلیه	پادگان ابودر
کوت عبدالله			سطامیه بزرگ	
طراح			تأسیسات کوت امیر	
بندر ماهشهر		بندر امام خمینی	کرخه	سیدیابر
			جراحی	پادگان سد کرخه
		بهبهان	حومه	شهرک ولی عصر
			تشان غربی	پادگان هوایی شهید بهشتی
			دزفول	شهرک آیت‌الله مدنی
			شادگان	حومه
			شوشتر	تشان غربی
شوش	حسین‌آباد	جفال	شهرک منتظری	
		شعبیه غربی	کشت و صنعت امام خمینی	
		حسین‌آباد	پمپ استیشن	

۲- آبادی‌های منتخب در مرحله اجرای سرشماری عمومی کشاورزی ۱۳۹۳ بدون مراجعه مکان به مکان (ادامه)

استان	شهرستان	دهستان	آبادی		
کرمان	کرمان	اختیارآباد	روستای چهارده معصوم الله‌آباد		
			هوانیروز		
			حاجی‌آباد نظری/ شهرک شهید باهنر		
	بم	کرک و نارتی	خودروسازی		
	رفسنجان	اسلامیه	اسماعیل‌آباد		
	جیرفت	هلیل	خالق‌آباد		
خراسان رضوی	چناران	گلمکان	پروژه عمران شهر جدید گلپهار		
			تربت جام	میهان‌شهر تربت جام	
	قوچان	شیرین دره	پادگان قوچان		
	بینالود	شاندیز	شهرک صنعتی توس		
			کارخانه خانه‌سازی مشهد		
	اصفهان	آران و بیدگل	سفیددشت	مجتمع کوره‌های آجرپزی آران و بیدگل	
تودشک				پایگاه پدافند هوایی هاشم‌آباد	
اصفهان		کرارج	قهاب شمالی	منطقه هوایی بابائی اصفهان	
				کوی راه حق	
				مجتمع مسکونی راه آهن اصفهان	
		محمودآباد	شهرک بختیاردشت	شهرک شهید منتظری	
				شهرک ولی عصر	
				منطقه صنعتی اسفیدواجان	
تیران و کرون		برخوار غربی	رضوانیه	صنایع هواپیماسازی ایران	
				شهرضا	پادگان گروه ۲۲ توپخانه و منازل مسکونی
اصفهان		لنجان	اشیان	مجتمع صنایع دفاع اصفهان	
				مبارکه	گرکن
		اصفهان	قهاب شمالی		
				زندان اسدآباد	
				کوی گلستان	
				کوی روشن‌شهر	
کردستان	سنندج	حومه	شهرک صنعتی سنندج ۱		
			همدان	پادگان همدان	
همدان	کیبودرآهنگ	راهب	پایگاه هوایی نوزه		

۲- آبادی‌های منتخب در مرحله اجرای سرشماری عمومی کشاورزی ۱۳۹۳ بدون مراجعه مکان به مکان (ادامه)

استان	شهرستان	دهستان	آبادی	
لرستان	الیگودرز	پاچه لک شرقی	شهرک برن‌آباد	
	بروجرد	شیروان	پادگان مرکز مهندسی بروجرد	
			همت‌آباد	
		همت‌آباد	قلعه شمسی	
	خرم‌آباد	تنگ هفت	تنگ پنج	
		کرگاه غربی	پادگان بدرآباد	
	دورود	حشمت‌آباد	خانه‌های صنایع دفاع/ صنایع زر	
		ژان	ناصرالدین	
	کوهدشت	کوهدشت جنوبی	شهرک امام خمینی	
			شورابه پایین یک	
	خرم‌آباد	کرگاه غربی	مجتمع مسکونی تیپ ۵۷ ابوالفضل (ع)	
			ندامتگاه پارسیلو	
خانه‌های سازمانی بابا عباس				
ایلام	ایلام	ده پائین	شهرک شهید کشوری	
کهگیلویه و بویر احمد	بویر احمد	سررود جنوبی	پادگان قدس	
			نجف‌آباد	
			سرآبتاوه	
			تل خسرو	
			مهربان	
			بله زار	
			مادوان سفلی	
بوشهر	بوشهر	حومه	بندرگاه	
			نیروگاه اتمی	
			عالی‌شهر	
	کنگان	کنگان	عسلویه	شیرینو
				بزباز
				بیدخون
				منطقه ویژه پارس جنوبی ۱
زنجان	زنجان	زنجانرود بالا	منطقه ویژه پارس جنوبی ۲	
			امادگاه میثم	
سمنان	دامغان	دامنکوه	شهرسازی طزره	
			پایگاه هوایی / منطقه نظامی	
	سمنان	سمنان	حومه	شهرک افغانه
				شهرک صنعتی
				پادگان چهل دختر
	گرمسار	گرمسار	کلاته‌های غربی	شهرک صنعتی علی‌آباد
				شهرک صنعتی ایوانکی
یزد	یزد	فهرج	چاه مدرسی	

۲- آبادی‌های منتخب در مرحله اجرای سرشماری عمومی کشاورزی ۱۳۹۳ بدون مراجعه مکان به مکان (ادامه)

استان	شهرستان	دهستان	آبادی
هرمزگان	بندر عباس	ایسین	شهر و
			ابشورک
			چه چکر
			شهرک شهید نامجو
			مجتمع مسکونی راه آهن
			مجتمع کشتی سازی خلیج فارس
		گچین	تیاب خون سرخ
			شهرک توانیر
			شهرک شهید رجائی
			بارقین خون سرخ
			شرکت کشتیرانی ایران بحر
			مجتمع آلومینیم المهدی
	تازیان	جمال احمد	
		بلندو	
		سودرو	
	قشم	حومه	طولا
		رمکان	رمکان
		حومه	لافت
دولاب		باسعیدو	
هنگام		هنگام	
حومه		گیاهدان	
		رمچاه	
		شهرک ولی عصر	
اردبیل	گرمی	اجارود غربی	شهرک ولی عصر
قزوین	قزوین	اقبال شرقی	حسن آباد
		اقبال غربی	ناصرآباد
			خیرآباد
			شهرک دانش
	آبیک	زیاران	آمدگاه آبیک
خراسان شمالی	مانه	جیرانسو	پادگان نظامی شهرآباد
خراسان جنوبی	بیرجند	قلعه زری	قلعه زری
البرز	کرج	محمدآباد	سپیددشت
			شهرک مهندسی زراعی
			شهرک اصلاح و تهیه نهال و بذر
	نظرآباد	پلنگ آباد	شهرک صنعتی اشتهارد
		احمدآباد	مهدی آباد
		جمال الدین	کارخانه فخر ایران

۲- آبادی‌های منتخب در مرحله اجرای سرشماری عمومی کشاورزی ۱۳۹۳ بدون مراجعه مکان به مکان (ادامه)

آبادی	دهستان	شهرستان	استان
مسگرآباد	سیاهرود	تهران	تهران
سعیدآباد			
منطقه صنعتی کمرد			
صالح‌آباد صیدآباد	آفتاب		
شهرک رسالت	خلازیر		
خلازیر			
مرتضی‌گرد			
شمس‌آباد	حسن‌آباد	ری	
خاورشهر	غنی‌آباد		
قیام‌دشت	خاوران شرقی		
علائین	عظیمیه		
اسلام‌آباد			
بهشتی			
خانه‌های سازمانی گروه ۳۳	جوقین	شهریار	
باطری‌سازی نور	قائم‌آباد		
کوی سازمانی ۲۲ بهمن	سعیدآباد		
شهر جدید پرند	منجیل‌آباد	رباط کریم	
خانه‌های مسکونی لشگر ۲۳ نوحه			
الارد			
پرندک			
سفیدار			
شترخوار	وهن‌آباد	پاکدشت	
مجتمع شهید نامجو	جمال‌آباد		
پارچین	حصارامیر	ملارد	
شهرک جعفریه	ملارد شمالی		
اورین	همدانک	بهارستان	
خیرآباد			
همدانک			
ریحان‌آباد	بهنام‌پازو	ورامین	
قشلاق قویپنک			
قشلاق جیتو	قشلاق جیتو		
صالح‌آباد			
محمدآباد اعلا			
قشلاق مشهدی ابوالحسن	ولی‌آباد		
قشلاق مشهدی محمد			
گلدسته	فیروزبهرام	اسلام‌شهر	
شاطره	ده عباس		
قلعه نواملاک	فرون‌آباد	پاکدشت	

۲- آبادی‌های منتخب در مرحله اجرای سرشماری عمومی کشاورزی ۱۳۹۳ بدون مراجعه مکان به مکان (ادامه)

آبادی	دهستان	شهرستان	استان
پادگان نظامی ارتش	بمپور شرقی	ایرانشهر	سیستان و بلوچستان
پادگان نظامی ارتش	اسماعیل‌آباد	خاش	
شهرک ولی‌عصر	رستاق	داراب	فارس
مهدیه	دراک	شیراز	
علی‌آباد	دریس	کازرون	
خسروآباد			
هود	بیدشهر	لارستان	
کهنه جدید			
شهرک بنه کلاغی	ریزآب	نیریز	
شهرک صنعتی محمودآباد	قمرود	قم	
شهرک صنعتی شکوهیه			
منطقه ویژه اقتصادی سلفچگان	راهجرد شرقی		
شهرک صنعتی سلفچگان			

۳- ویژگی‌های سرشماری عمومی کشاورزی ۱۳۹۳

- سرشماری عمومی کشاورزی ۱۳۹۳ اولین طرح آمارگیری مقیاس بزرگ کشور است که با رویکرد جمع‌آوری آمار و اطلاعات از روش کاغذی به روش الکترونیکی تغییر کرده است. در این روش فرم‌ها و پرسشنامه‌های کاغذی حذف و اطلاعات گردآوری شده در قالب پرسشنامه‌های الکترونیکی در دستگاه تبلت ثبت شده است. این امر موجب صرفه‌جویی قابل ملاحظه در خرید کاغذ، چاپ فرم‌ها و پرسشنامه‌ها، انبارداری مدارک و حذف برخی رده‌ها از سازمان اجرایی (رده‌های بازبین، مسئول گروه) و سازمان استخراج سرشماری (رده‌های داده‌آما، متصدی وریف و کارشناس ادیت موضوعی) نسبت به سرشماری‌های گذشته گردیده است.
- طراحی نرم‌افزار کنترل اطلاعات امکان انجام ادیت کنترلی اطلاعات را در حین تکمیل فرم‌ها و پرسشنامه‌ها توسط مأمور سرشماری از طریق نرم‌افزارهای هوشمند فراهم آورد.
- از طریق نرم‌افزارهای طراحی شده در سامانه تحت وب این امکان فراهم شد که کارشناسان بتوانند بر نحوه عملکرد مأموران تحت سرپرستی خود نظارت داشته و موارد اشکال را بر طرف نمایند.
- اجرای دو نوبت آزمایش سرشماری در سال‌های ۱۳۹۱ و ۱۳۹۲ زمینه مناسب به منظور تست اقلام آماری، نحوه عملکرد نرم‌افزارها و دستگاه‌های تبلت، زمان لازم برای تکمیل پرسشنامه‌ها و نحوه پاسخگویی بهره‌بردار کشاورزی و اتخاذ روش مطلوب برای اجرای هر چه بهتر سرشماری در سال ۱۳۹۳ را فراهم آورد.
- مطالعه و آزمایش روش اجرای سرشماری در شهرها و آبادی‌های دارای بافت غیر کشاورزی
- بر اساس مطالعات و بررسی‌های انجام شده در تعداد قابل توجهی از شهرها و آبادی‌های بزرگ (۲۵۷ شهر و ۱۹۸ آبادی) فراوانی تعداد بهره‌برداران کشاورزی قابل توجه نیست. بر این اساس روش فهرست برداری مکان به مکان به منظور شناسایی خانوارهای بهره‌بردار کشاورزی امری بسیار پرهزینه، وقت‌گیر و ناموفق بوده است. در روش جدید، فهرست بهره‌برداران کشاورزی قبل از اجرای سرشماری با مراجعه به منابع اطلاع (منابع ثبتی و مطلعین محلی و...) تهیه و در سرشماری مبنای مراجعه به منظور کسب اطلاع بوده است.
- مطالعه وضعیت بهره‌برداران غیر ساکن در آبادی‌ها و شناسایی آبادی‌های خالی از سکنه دارای بهره‌بردار غیر ساکن به همراه فهرست بهره‌برداران سال ۱۳۸۲ به منظور تهیه فهرست نهایی بهره‌برداران غیر ساکن قبل از اجرای سرشماری
- حذف برخی اقلام آماری و اضافه شدن اقلام آماری جدید به منظور ارتقا سطح کیفی چارچوب‌های آماری فعالیت‌های کشاورزی
- امکان بررسی مقایسه‌ای اطلاعات حاصل از اجرای سرشماری عمومی کشاورزی ۱۳۸۲ و اطلاعات گردآوری شده توسط مأموران سرشماری در تبلت به منظور آگاهی رده‌های مدیریتی از نحوه پوشش سرشماری در آبادی مورد آمارگیری
- بررسی تطبیقی اطلاعات حاصل از اجرای سرشماری‌های کشاورزی ۱۳۸۲ و ۱۳۹۳
- تسریع در انتقال اطلاعات از طریق سامانه تحت وب به مرکز آمار ایران

۴- فعالیت‌های انجام شده به منظور ارتقا سطح کیفی داده‌های سرشماری عمومی کشاورزی ۱۳۹۳

- بررسی همه‌جانبه فایل داده‌های سرشماری عمومی کشاورزی ۱۳۹۳ به منظور اطمینان از صحت اطلاعات در ارتباط با موارد زیر:
- بررسی مساحت اراضی کشاورزی (راضی زراعی و باغ و قلمستان) و سطح کاشت اراضی زراعی در بهره‌بردارهای کشاورزی
 - بررسی استانی و شهرستانی زراعت‌های آبی و دیم در سطح بهره‌بردارهای کشاورزی کشور
 - بررسی اطلاعات ثبت شده در خصوص مقایسه سطح زیر کشت و آیش در بهره‌بردارهای دارای اراضی زراعی آبی و دیم
 - بررسی وضعیت بهره‌بردارهای کشاورزی دارای فعالیت زراعت و باغداری بر اساس وسعت اراضی زراعی و باغ و قلمستان
 - بررسی وجود محصولات زراعی و باغی در بهره‌بردارهای کشاورزی در سطوح استان و شهرستان
 - بررسی مقایسه‌ای مساحت و تعداد درخت در بهره‌بردارهای دارای باغ و قلمستان در سطح شهرستان
 - بررسی وضعیت فعالیت بهره‌بردارهای دارای کشت گلخانه‌ای
 - بررسی توزیع مساحت اراضی زراعی، باغ و قلمستان و نوع و تعداد دام سبک و سنگین در طبقات مرتبط
 - بررسی وضعیت بهره‌بردارهای بزرگ دارای فعالیت زراعت، باغداری و پرورش دام سبک و سنگین

۵- نکات شایان توجه در جدول‌های آماری

هر جدول آماری از «عنوان»، «سرستون‌ها»، «ستون شرح» و «متن جدول» تشکیل شده است که می‌باید به مندرجات آن‌ها با دقت توجه شود. متن جدول شامل اعدادی است که اطلاعات آماری را تشکیل می‌دهند و به وسیله مندرجات سه قسمت دیگر (عنوان، سرستون و شرح) قابل درک و تبیین می‌باشند. در برخی موارد، مطالب مندرج در سه قسمت نام برده شده برای درک اطلاعات متن کافی نیست و باید به زیرنویس‌ها و تعاریف و توضیحات این راهنما نیز توجه شود.

در عنوان جدول معمولاً سطح جغرافیایی تحت پوشش، زمان آماری و ماهیت یا موضوع اعداد متن جدول به‌طور کلی توضیح داده می‌شود. ستون شرح و سرستون‌ها، به‌طور دقیق ماهیت و مفهوم اطلاع مندرج در خانه محل تقاطع را مشخص می‌کنند. در جدول‌های آماری نتایج این سرشماری، از ستون شرح عموماً برای طبقه‌بندی بهره‌برداران‌های کشاورزی استفاده شده است و ممکن است یک قلم آماری با چند نوع طبقه‌بندی و در چند جدول به شرح زیر ارائه شود:

- طبقه‌بندی بر اساس محل استقرار بهره‌برداران (توزیع جغرافیایی)
- طبقه‌بندی بر اساس وسعت اراضی کشاورزی (مجموع اراضی زراعی و باغ و قلمستان آبی و دیم)
- طبقه‌بندی بر اساس سن بهره‌بردار (ویژه بهره‌برداران‌های متعلق به اشخاص حقیقی)
- طبقه‌بندی بر اساس وسعت فعالیت مرتبط با موضوع جدول (مانند اراضی زراعی، اراضی باغ و قلمستان، دام سنگین، دام سبک و...)

شایان ذکر است اگر یک قلم اطلاع با پوشش یکسان در چند جدول با طبقه‌بندی‌های متفاوت ارائه شود، در تمام آن جدول‌ها سطر جمع‌ها با هم مساوی خواهند بود و فقط اختلاف جزئی ناشی از گرد شدن اعداد در آن‌ها وجود خواهد داشت. باید توجه شود که سرجمع‌های جدول‌های ارائه شده با طبقه‌بندی سن بهره‌بردار به دلیل عدم پوشش بهره‌برداران شرکت رسمی و مؤسسه عمومی، کمتر یا حداکثر مساوی سرجمع‌های ارائه شده در سایر طبقات یا تقسیمات جغرافیایی خواهد بود.

در جدول‌هایی که تعداد بهره‌برداران (خانوار معمولی ساکن، بهره‌بردار غیر ساکن، خانوار معمولی غیر ساکن و شرکت رسمی و مؤسسه عمومی) را ارائه می‌کنند، نباید تصور شود که از حاصل جمع آن‌ها، تعداد کل بهره‌برداران به دست می‌آید، زیرا طبق تعریف ارائه شده، بهره‌برداران حقیقی دارای فصول مشترکی هستند که باعث شمارش تکراری آن‌ها می‌شود.

تعاریف و مفاهیم

خانوار

خانوار از افرادی تشکیل می‌شود که با هم در یک اقامتگاه زندگی می‌کنند، با یکدیگر هم‌خرج هستند و معمولاً با هم غذا می‌خورند. بنا بر این لازم نیست که اعضای یک خانوار حتماً با یکدیگر رابطه خویشاوندی داشته باشند. به عبارت دیگر خانوار لزوماً با خانواده یکی نیست. فردی که به تنهایی زندگی می‌کند نیز، خانوار تلقی می‌شود.

فعالیت‌های کشاورزی

در این سرشماری فعالیت‌های کشاورزی مورد نظر عبارتند از:

- **زراعت:** منظور از زراعت، کشت و کار نباتات سالانه در فضای باز یا تحت پوشش موقت، روی زمین زراعی، یا بین درختان باغ است. نباتات سالانه معمولاً ساقه علفی دارند و پس از برداشت محصول، بوته آن‌ها از بین می‌رود و یا این‌که قسمت‌های زیرزمینی گیاه (ریشه، پیاز و...) برای سال بعد در زمین باقی می‌ماند. به عنوان مثال کشت گندم، چغندر قند، یونجه، پنبه، پیاز، زعفران، انواع سبزی‌ها، حبوبات و گلایل، زراعت محسوب می‌شود.

- **باغداری:** منظور از باغداری، احداث و نگهداری باغ‌های مثمر و غیر مثمر شامل قلمستان و به‌طور کلی پرورش نباتات دائمی روی زمین، در فضای باز یا زیر پوشش موقت است. نباتات دائمی گیاهانی هستند که غالباً تنه یا ساقه چوبی دارند و پس از برداشت محصول، تمام یا قسمتی از گیاه در زمین باقی می‌ماند و مجدداً در سال‌های بعد محصول می‌دهد. انواع درختان و درختچه‌های مثمر مانند پرتقال، هلو، انگور، بوته چای و گل محمدی و انواع درختان غیر مثمر مانند تبریزی و سپیدار، نباتات دائمی محسوب می‌شوند.

- **کشت گلخانه‌ای:** منظور از کشت گلخانه‌ای، کشت انواع محصولات سالانه یا دائمی است که در گلخانه‌ها انجام می‌شود. کشت محصولات کشاورزی زیر پوشش موقت مانند کشت زیر پلاستیک، کشت گلخانه‌ای محسوب نمی‌شود. منظور از گلخانه، مکانی است که با ایجاد ساختمان با پایه‌های ثابت و سقف شیشه‌ای، پوشش پلاستیکی یا... برای تولید محصولات سالانه یا دائمی در محیط تحت کنترل از نظر حرارت، رطوبت، نور، تهویه و... اختصاص یافته است. کشت هیدروپونیک (بدون خاک) نیز جزو کشت گلخانه‌ای محسوب می‌شود. مکان مورد استفاده برای پرورش قارچ، در این سرشماری کشت گلخانه‌ای محسوب نشده است.

- **پرورش دام:** منظور، پرورش گوسفند و بره، بز و بزغاله، گاو و گوساله، گاو میش و بچه گاو میش و شتر و بچه شتر است. در این سرشماری به گوسفند و بره و بز و بزغاله، «دام سبک» و به گاو و گوساله، گاو میش و بچه گاو میش و شتر و بچه شتر، «دام سنگین» گفته شده است.

- **پرورش طیور به روش سنتی:** منظور، پرورش انواع مرغ و خروس و جوجه، اردک، غاز و بوقلمون است که معمولاً به‌طور محدود در محل سکونت خانوار انجام می‌شود.

- **پرورش زنبور عسل:** نگهداری انواع کندوی فعال (دارای جمعیت) اعم از نوع جدید یا قدیم، زنبورداری یا پرورش زنبور عسل به حساب می‌آید.

- **پرورش کرم ابریشم:** نگهداری کرم ابریشم به منظور تولید پيله، پرورش کرم ابریشم یا نوغانداری نامیده می‌شود.

- **پرورش ماهی:** نوعی از پرورش آبزیان است که شامل پرورش ماهیان گرم آبی و سردآبی است و محصول تولیدی آن، ماهی خوراکی می‌باشد.

بهره‌برداری کشاورزی، بهره‌بردار و انواع آن‌ها

تمامی فعالیت‌های کشاورزی که تحت مدیریت واحدی قرار دارد، یک واحد تولیدی کشاورزی است که بهره‌برداری کشاورزی نامیده می‌شود. این مدیریت توسط اعضای یک یا چند خانوار (اشخاص حقیقی) یا توسط یک شرکت رسمی یا مؤسسه عمومی (اشخاص حقوقی) اعمال می‌شود.

اگر فعالیت‌های یک واحد تولیدی کشاورزی در محدوده چند آبادی یا شهر گسترده باشد، در سرشماری ۱۳۹۳ هر قسمت واقع در محدوده یک شهر یا آبادی، یک بهره‌برداری کشاورزی تلقی شده است. با این تعریف، اطلاعات منتسب به هر آبادی یا شهر، از مجموع اطلاعات بهره‌بردارهای کشاورزی آن شهر یا آبادی به دست آمده است.

بهره‌برداریهایی مورد سرشماری واقع شده‌اند که لااقل در یکی از گروه‌های زیر قرار گرفته باشند:

- بهره‌بردارهای دارای حداقل ۴۰۰ مترمربع زمین زراعی در روز آمارگیری
- بهره‌بردارهای دارای حداقل ۲۰۰ مترمربع باغ و قلمستان در روز آمارگیری
- بهره‌بردارهای پرورش‌دهنده دام سنگین (گاو و گوساله، گاو میش و بچه گاو میش و شتر و بچه شتر) که در روز آمارگیری، دارای حداقل یک رأس / نفر دام سنگین بوده‌اند.
- بهره‌بردارهای پرورش‌دهنده دام سبک (گوسفند و بره و بز و بزغاله) که در روز آمارگیری، دارای حداقل دو رأس دام سبک بوده‌اند.
- بهره‌بردارهای پرورش‌دهنده طیور به روش سنتی که در روز آمارگیری دارای حداقل ۱۰ قطعه مرغ، خروس، جوجه، اردک، غاز و بوقلمون بوده‌اند.
- بهره‌برداریهایی که در روز آمارگیری، دارای کشت گلخانه‌ای در هر وسعتی بوده‌اند.
- بهره‌برداریهایی که در روز آمارگیری دارای فعالیت پرورش زنبور عسل در هر وسعتی بوده‌اند.
- بهره‌برداریهایی که در طول ۳۶۵ روز گذشته دارای فعالیت پرورش کرم ابریشم یا پرورش ماهی در آب‌های داخلی به هر وسعت بوده‌اند.

در این سرشماری بهره‌برداریهایی که دارای شرایط مورد نظر حداقل در یکی از گروه‌های فوق‌بوده‌اند به عنوان بهره‌بردار کشاورزی شناسایی شده‌اند و اطلاعات سایر فعالیت‌های آن‌ها، حتی اگر زیر حد نصاب‌های تعیین شده باشد، مورد پرسش قرار گرفته و نتیجه در پرسشنامه‌های مربوط ثبت شده است.

بهره‌برداری اختصاصی و بهره‌برداری شریکی

بهره‌برداری اختصاصی نوعی بهره‌برداری کشاورزی تحت مدیریت اشخاص حقیقی است که توسط اعضای یک خانوار یا توسط یک نفر بهره‌بردار به تنهایی اداره می‌شود؛ بهره‌برداری شریکی نوعی بهره‌برداری کشاورزی است که توسط دو یا چند بهره‌بردار که عضو یک خانوار نیستند به‌طور مشترک اداره می‌شود و فاقد شخصیت حقوقی است.

بهره‌برداری با زمین و بی‌زمین

اگر بهره‌برداری دارای فعالیت زراعت یا باغداری دارای زمین کشاورزی، غیر گلخانه باشد بهره‌برداری با زمین و در غیر این صورت بهره‌برداری بی‌زمین محسوب می‌شود؛ بهره‌برداری‌های بی‌زمین مانند بهره‌برداری‌هایی که فقط دارای فعالیت دامداری یا کشت گلخانه‌ای هستند.

انواع بهره‌بردار

در این سرشماری برای دستیابی به بهره‌بردارهای کشاورزی، ابتدا فهرست بهره‌برداران کشاورزی در هر آبادی یا شهر تهیه شده و به این لحاظ ۴ نوع بهره‌بردار تعریف و تشخیص داده شده است:

خانوار معمولی ساکن

خانوارهای بهره‌بردار کشاورزی که در محدوده آبادی یا شهر محل سکونت خود دارای «بهره‌برداری کشاورزی اختصاصی» بوده و یا در مدیریت یک یا چند «بهره‌برداری شریکی» با سایر خانوارها مشارکت داشته‌اند، در این گروه قرار گرفته‌اند. این بهره‌برداران از طریق مراجعه به مکان محل سکونت در زمان سرشماری، شناسایی و فهرست شده‌اند.

بهره‌بردار غیر ساکن

اشخاص حقیقی که محل سکونت آن‌ها شهر یا آبادی غیر از شهر یا آبادی محل وقوع بهره‌برداری کشاورزی آنان بوده است، صرف‌نظر از این‌که در شهر یا آبادی محل سکونت خود نیز دارای بهره‌برداری کشاورزی باشند یا نباشند، «بهره‌بردار غیر ساکن» نامیده شده و در این گروه قرار گرفته‌اند. بدیهی است که همین بهره‌برداران اگر در محل سکونت خود نیز دارای بهره‌برداری کشاورزی باشند، در آن‌جا در گروه خانوارهای معمولی ساکن (بهره‌بردار) قرار گرفته‌اند.

خانوار معمولی غیر ساکن

بهره‌بردارانی که در زمان اجرای سرشماری با کلیه اعضای خانوار در حال کوچ بوده‌اند و مأموران سرشماری آنان را در محلی غیر از محدودی آبادی یا شهر محل سکونت، شناسایی کرده و به اعتبار دارا بودن تعدادی دام متحرک، در همان‌جا سرشماری شده‌اند، در این گروه قرار گرفته‌اند.

- محدوده بهره‌برداری این نوع بهره‌برداران در سطح شهرستان تلقی شده است و به حساب هیچ‌یک از آبادی‌ها و یا شهرها نیامده است.
- اراضی کشاورزی این خانوارها، در آبادی یا شهر محل وقوع آن‌ها و در قالب بهره‌برداران غیر ساکن سرشماری شده است.

شرکت رسمی / مؤسسه عمومی

تمامی شرکت‌های رسمی و مؤسسات عمومی (اشخاص حقوقی) دارای بهره‌برداری کشاورزی در این گروه قرار گرفته و در هر آبادی یا شهری که دارای فعالیت کشاورزی بوده‌اند، شناسایی و فهرست شده‌اند.

بهره‌بردار کشاورزی

شخصی است حقیقی یا حقوقی که به تنهایی یا با مشارکت دیگران، مدیریت امور بهره‌برداری کشاورزی و مسئولیت فنی و اقتصادی آن را به عهده داشته و مستقیماً در سود و زیان آن سهیم است.

خانوار بهره‌بردار کشاورزی

خانوار بهره‌بردار کشاورزی، خانواری است که حداقل یکی از اعضای آن «بهره‌بردار کشاورزی» است.

اراضی کشاورزی

منظور، زمین‌های دایر کشاورزی است که شامل اراضی زراعی و باغ و قلمستان می‌شود.

اراضی کشاورزی آبی

آن قسمت از اراضی کشاورزی است که کشاورزی انجام شده در آن آبیاری می‌شود.

اراضی کشاورزی دیم

آن قسمت از اراضی کشاورزی است که کشاورزی انجام شده در آن آبیاری نمی‌شود و آب مورد نیاز برای رشد گیاه از طریق نزولات آسمانی تأمین می‌شود.

اراضی زراعی

منظور، زمین‌هایی است که به فعالیت زراعت (اعم از زیر کشت و آیش) اختصاص یافته است. بنا بر این اراضی زراعی شامل باغ و قلمستان نمی‌شود.

زیر کشت

آن قسمت از اراضی زراعی است که به منظور برداشت در سال زراعی ۹۲-۹۳ در این دوره یا قبل از آن زیر کشت رفته باشد.

آیش

آن قسمت از اراضی زراعی است که در تناوب کشت قرار دارد ولی برای برداشت در سال زراعی ۹۲-۹۳ زیر کشت نرفته است.

باغ و قلمستان

آن بخش از اراضی کشاورزی است که در زمان سرشماری زیر کشت نباتات دائمی به صورت کاشت مجتمع قرار داشته است.

باغ

باغ، زمینی است در فضای باز که در آن کشت و کار درختان مثمر به صورت مجتمع (کاشت مجتمع) انجام شده است، بدیهی است حیاط منازل، حاشیه‌ی مزارع و... که گاهی اوقات این نوع درختان در آن‌ها به تعداد کم یا به صورت پراکنده کاشته می‌شود، باغ محسوب نمی‌شود، خزانه و نهالستان این نوع محصولات نیز تحت عنوان باغ منظور شده است.

قلمستان

قلمستان، زمینی است در فضای باز که در آن انواع تبریزی (تبریزی، صنوبر، سپیدار، کبوده، پده، شالک، اشن و...) و اوکالیپتوس با هدف بهره‌برداری اقتصادی از تنه یا شاخه آن به صورت مجتمع کاشته شده باشد. خزانه و نهالستان این نوع درختان نیز تحت عنوان قلمستان منظور شده است.

کاشت مجتمع

منظور از کاشت مجتمع، در این جا نوعی کاشت است که درخت یا درختچه‌ها به صورت منظم و طبق قاعده کاشته شده باشند. کاشتی که در آن گیاهان فوق بدون نظم و قاعده ولی با تراکم کافی کشت شده باشند، به نحوی که بتوان مساحت اختصاص یافته به آن را تعیین کرد نیز، کاشت مجتمع محسوب شده است.

کاشت مجتمع ساده (تک‌محصولی) و مخلوط (چند محصولی)

منظور از کاشت مجتمع ساده (تک‌محصولی) در این جا، نوعی کاشت مجتمع است که در آن فقط یک نوع محصول دائمی کاشت شده و اصطلاحاً تک‌محصولی باشد، مانند باغی که در آن فقط انگور کاشته شده است. باغی را که به منظور بهره‌برداری از یک محصول خاص احداث

شده ولی در بین درختان یا در اطراف آن تعداد کمی از سایر انواع درختان کاشته شده باشد، به صورت کاشت ساده (تک‌محصولی) منظور شده است.

در مقابل باغ و قلمستان به صورت کاشت مجتمع ساده (تک‌محصولی)، باغ و قلمستان به صورت کاشت مجتمع مخلوط (چند محصولی) قرار دارد که در آن بیش از یک نوع محصول دائمی و به صورت مخلوط کاشته شده است به نحوی که تعیین مساحت هر یک از محصولات مقدور نیست. مانند باغی که در آن سیب، گلابی و آلو به صورت مخلوط کاشته شده است.

کاشت پراکنده

منظور از کاشت پراکنده، کاشت انواع محصولات دائمی در اطراف یا داخل مزارع، خارج از باغ و قلمستان‌ها و یا حاشیه جوی و کانال آب و... است، اما در این سرشماری کاشت محصولات فرعی در باغ‌هایی با کاشت مجتمع ساده (تک‌محصولی) نیز، استثنائاً جزو کاشت پراکنده منظور شده است.

محصولات دائمی مثمر

منظور از محصولات دائمی مثمر در این سرشماری، درختان یا درختچه‌هایی است که کاشت آن به منظور برداشت میوه، برگ، گل یا هر نوع محصول دیگری غیر از چوب، انجام می‌گیرد. با این تعریف علاوه بر درختان میوه، بوته چای، توت نوغان، گل محمدی و... جزو محصولات دائمی مثمر طبقه‌بندی شده‌اند.

محصولات دائمی غیر مثمر

منظور از محصولات دائمی غیر مثمر درختانی هستند که محصول اصلی آن‌ها چوب است.

یافته‌های مهم

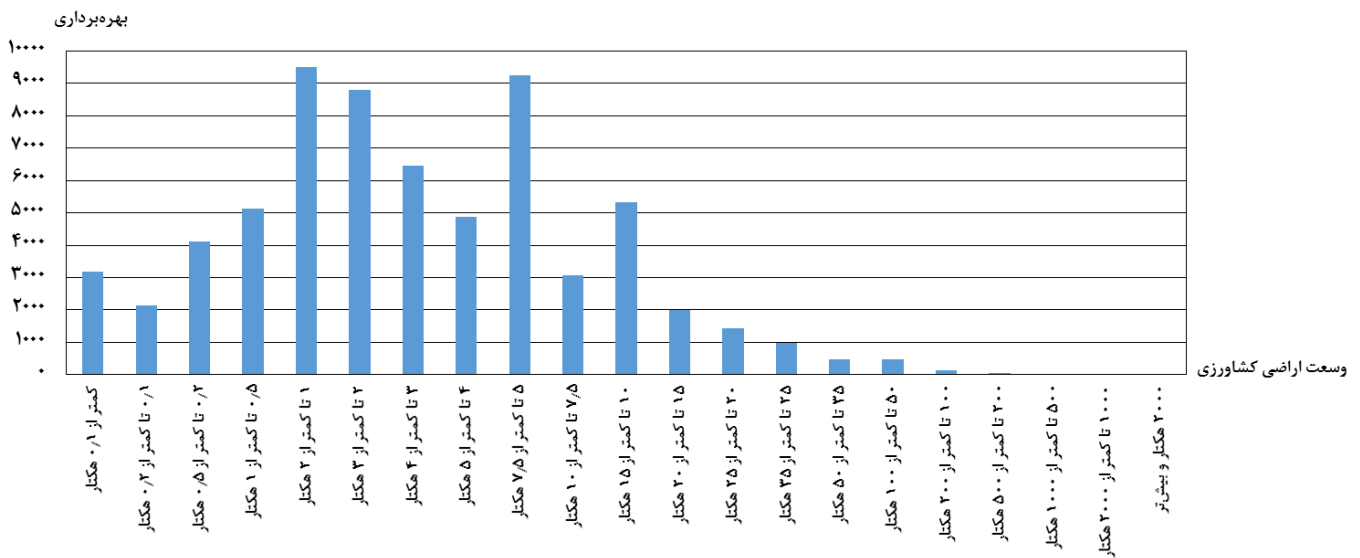
در سرشماری عمومی کشاورزی ۱۳۹۳، تعداد ۸۱۶۰۵ بهره‌بردار در سطح استان شناسایی و فهرست شده است که برای ۵۴ بهره‌بردار به دلایل مختلف، امکان تکمیل پرسشنامه فراهم نشده است (جدول الف). سهم این بخش از بهره‌برداران در نقاط روستایی ۰/۰۶ درصد و در نقاط شهری ۰/۰۹ درصد بوده است. آمارهای این نشریه، اطلاعات بهره‌برداران بدون پرسشنامه را در بر نمی‌گیرد. شایان ذکر است با توجه به تعاریف مربوط، شغل اصلی این بهره‌برداران لزوماً کشاورزی نیست.

جدول الف - سهم بهره‌برداران سرشماری نشده از مجموع بهره‌برداران فهرست شده

شرح	فهرست شده	دارای پرسشنامه	بدون پرسشنامه	
			تعداد	درصد
جمع	۸۱۶۰۵	۸۱۵۵۱	۵۴	۰/۰۷
شهری	۶۸۶۲	۶۸۵۶	۶	۰/۰۹
روستایی	۷۴۷۴۳	۷۴۶۹۵	۴۸	۰/۰۶

تعداد بهره‌بردارهای کشاورزی استان، ۸۱۵۳۹ بهره‌بردار بوده است. از این تعداد ۶۵۶۷۳ واحد متعلق به خانوارهای معمولی ساکن در آبادی یا شهر مورد آمارگیری، ۱۵۴۷۳ واحد متعلق به بهره‌برداران غیر ساکن، ۲۵۸ واحد متعلق به خانوارهای معمولی غیر ساکن (در حال کوچ) و ۱۳۵ واحد متعلق به شرکت‌های رسمی و مؤسسه‌های عمومی است. نمودار ۱، فراوانی بهره‌بردارهای کشاورزی را در طبقات وسعت اراضی کشاورزی نشان می‌دهد.

نمودار ۱- تعداد بهره‌بردارهای کشاورزی بر حسب وسعت اراضی کشاورزی



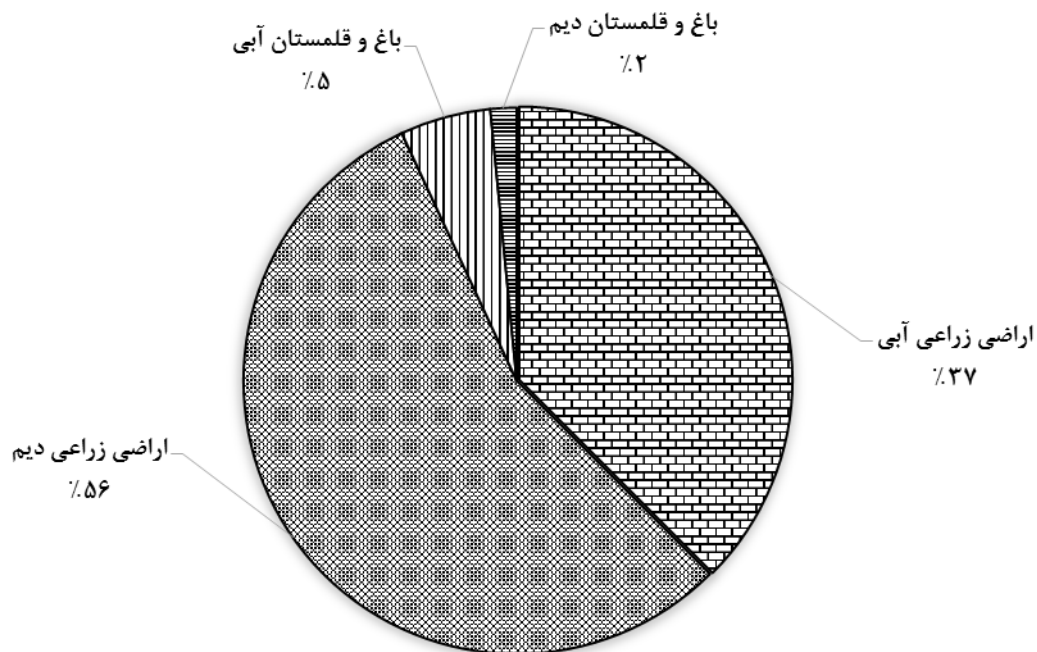
کاربری اراضی کشاورزی

بر اساس نتایج این سرشماری، اراضی کشاورزی استان حدود ۳۹۳ هزار هکتار است. این اراضی توسط ۶۷ هزار بهره‌بردار کشاورزی با زمین، مورد استفاده در فعالیت‌های زراعت و باغداری است و سهم هر بهره‌بردار به طور متوسط ۵/۸۳ هکتار می‌شود.

از کل اراضی کشاورزی استان ۴۲/۸۷ درصد، اراضی کشاورزی آبی با میانگین ۳/۳۸ هکتار برای هر بهره‌بردار دارای اراضی آبی و بقیه اراضی کشاورزی دیم با میانگین ۵/۸۴ هکتار برای هر بهره‌بردار دارای اراضی دیم است. از اراضی کشاورزی آبی ۸۷/۴۸ درصد به اراضی زراعی آبی (زیرکشت محصولات سالانه و آیش) و بقیه به اراضی باغ و قلمستان آبی اختصاص دارد. حال آن‌که نسبت اراضی زراعی دیم به کل اراضی کشاورزی دیم برابر با ۹۷/۲۹ درصد است.

توزیع فراوانی بهره‌برداران کشاورزی در طبقات وسعت اراضی کشاورزی، نشان می‌دهد که فراوانی نسبی بهره‌برداران کم‌زمین، زیاد است هر چند که مقدار زمین کشاورزی در اختیار آن‌ها زیاد نیست. نمودار ۲ کاربری اراضی کشاورزی در بهره‌برداران استان را نشان می‌دهد.

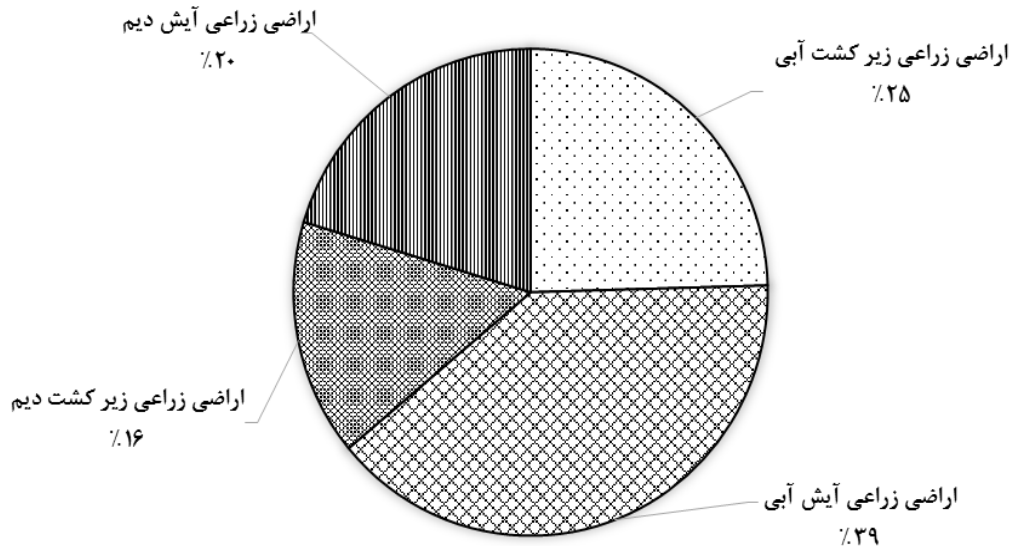
نمودار ۲ - کاربری اراضی کشاورزی



اراضی زراعی

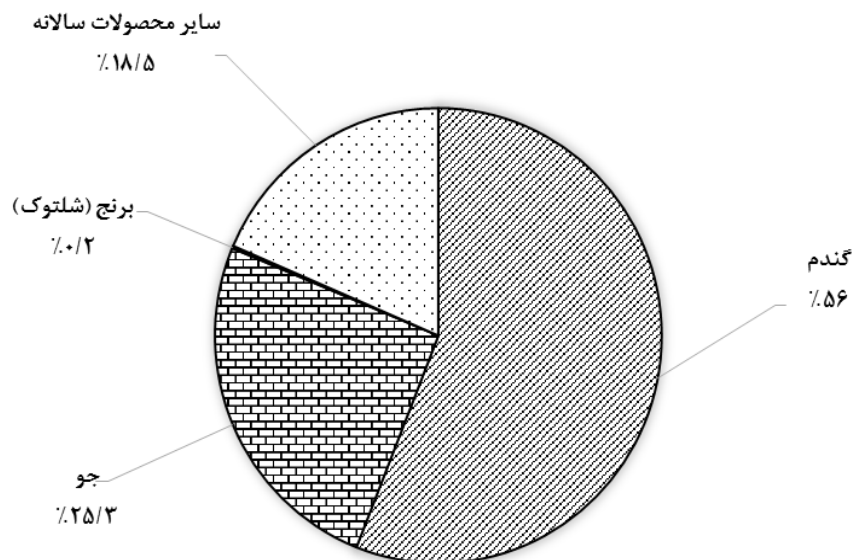
مساحت اراضی زراعی استان ۳۶۶ هزار هکتار بوده که ۶۳/۹۳ درصد آن زیر کشت محصولات سالانه و بقیه آیش بوده است. مساحت اراضی زراعی آبی استان ۱۴۷ هزار هکتار بوده که ۶۰/۹۵ درصد آن زیر کشت و بقیه آیش بوده است. مساحت اراضی زراعی دیم استان ۲۱۸۵۰۷ هکتار بوده که ۶۵/۹۵ درصد آن زیر کشت و بقیه آیش بوده است.

نمودار ۳ - کاربری اراضی زراعی



تعداد بهره‌برداری‌های کشاورزی که به فعالیت زراعت مشغول بوده‌اند، بدون در نظر گرفتن کشت گلخانه‌ای ۵۶ هزار واحد است. سطح کاشت زراعت‌های انجام شده در اراضی زراعی (شامل کاشت مجدد) و یا کاشت زیر درختان باغ‌ها ۲۳۷ هزار هکتار است که ۹۲ هزار هکتار به کشت محصولات سالانه آبی و ۱۴۵ هزار هکتار به کشت محصولات سالانه دیم اختصاص داشته است. از اراضی زیر کشت محصولات سالانه، ۱۳۳ هزار هکتار به کشت گندم، ۶۰ هزار هکتار به کشت جو و بقیه به کشت سایر محصولات سالانه اختصاص داشته است. نمودار ۴ سطح کاشت محصولات سالانه را نشان می‌دهد.

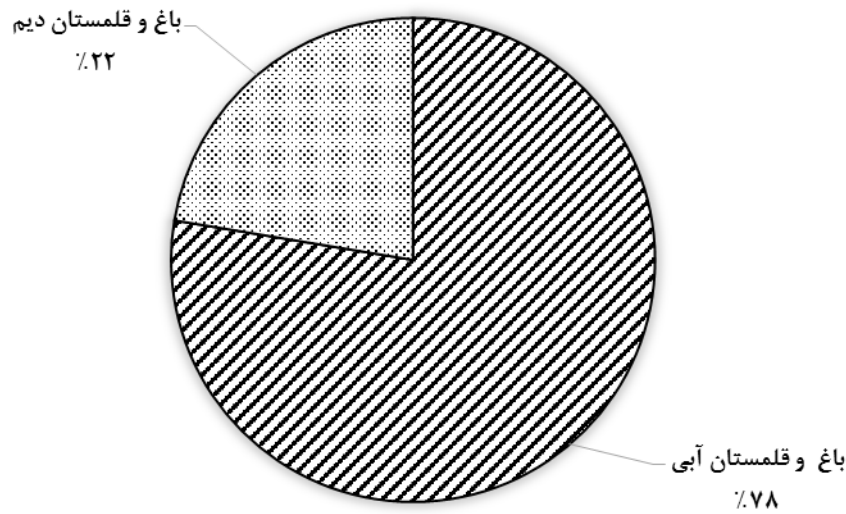
نمودار ۴ - سطح کاشت محصولات سالانه



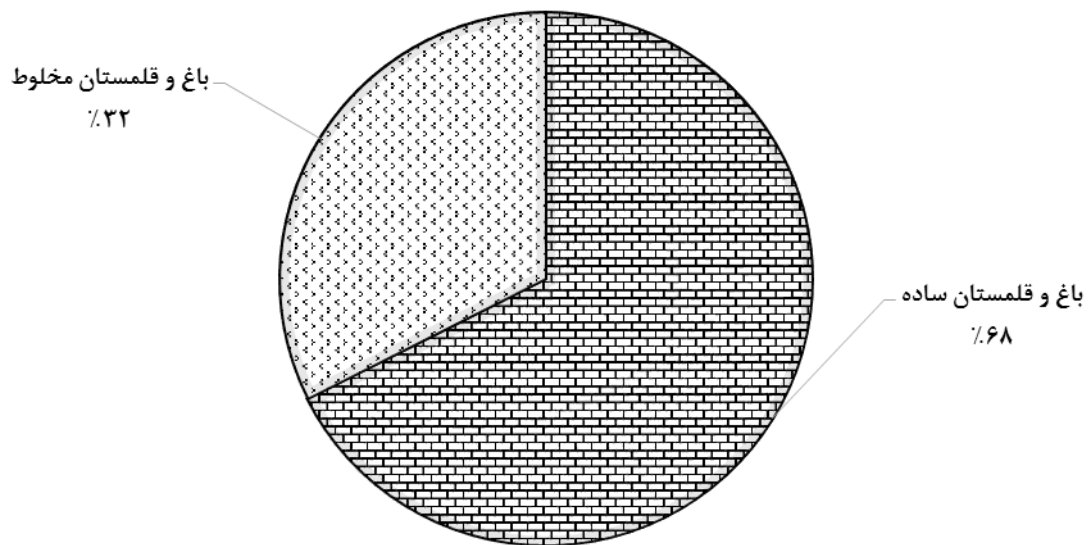
باغ و قلمستان

مساحت باغ و قلمستان استان ۲۷ هزار هکتار متعلق به ۳۵ هزار بهره‌برداری است. از این مساحت، ۲۱ هزار هکتار آبی متعلق به ۳۱ هزار بهره‌برداری و ۶ هزار هکتار دیم متعلق به ۴/۶ هزار بهره‌برداری است. بر اساس نتایج حاصل از سرشماری، حدود ۱۸ هزار هکتار از اراضی باغ و قلمستان استان به صورت باغ ساده (تک‌محصولی) و حدود ۹ هزار هکتار به صورت باغ مخلوط (چند محصولی) بوده است. نمودارهای زیر وضعیت باغ و قلمستان‌های استان به تفکیک آبی و دیم و ساده و مخلوط را نشان می‌دهد.

نمودار ۵- باغ و قلمستان‌های کشور به تفکیک آبی و دیم



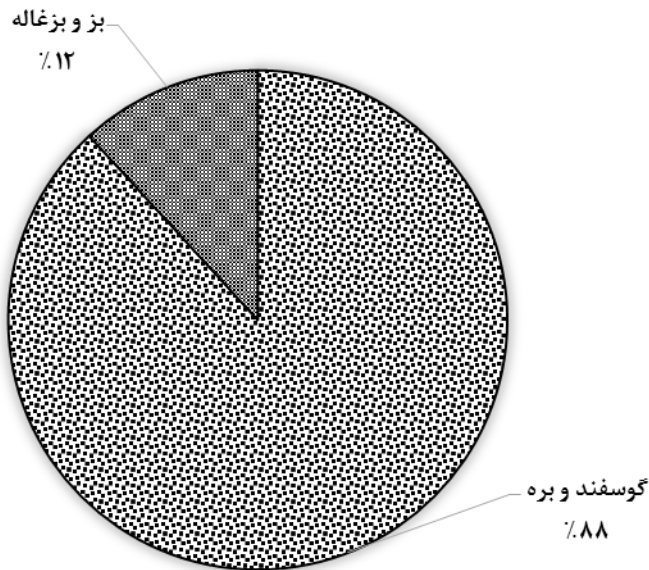
نمودار ۶- باغ و قلمستان‌های کشور به تفکیک ساده و مخلوط



پرورش دام

بر اساس نتایج حاصل از این سرشماری در ۳۹ هزار بهره‌برداری پرورش دهنده دام سبک جمعاً ۱۱۰۰ هزار رأس گوسفند و بره و ۱۴۷ هزار رأس بز و بزغاله نگهداری می‌شود که در حدود ۳۶/۲۳ درصد از این بهره‌برداری‌ها دارای هر دو نوع دام هستند. نمودار ۷ درصد دام سبک را به تفکیک گوسفند و بره و بز و بزغاله نشان می‌دهد.

نمودار ۷ - درصد دام سبک به تفکیک گوسفند و بره و بز و بزغاله



۱۳ هزار از بهره‌برداری‌های کشاورزی استان دارای فعالیت پرورش گاو و گوساله هستند. تعداد گاو و گوساله در این بهره‌برداری‌ها ۴۴ هزار رأس است که ۸۱/۵۳ درصد از آن‌ها ماده هستند. در ۱۲۴ بهره‌برداری پرورش شتر و بچه شتر جمعاً ۷۶۰ نفر شتر و بچه شتر نگهداری می‌شود.

کشت گلخانه‌ای

در استان تعداد ۸۱ بهره‌برداری کشاورزی با گلخانه‌هایی به مساحت ۱۹ هکتار به فعالیت کشت محصولات گلخانه‌ای نظیر گل و گیاهان زینتی و انواع محصولات سالانه و دائمی مشغول بوده‌اند.

پرورش طیور به روش سنتی، زنبور عسل و کرم ابریشم

بر اساس نتایج این سرشماری ۲۳ هزار بهره‌برداری به پرورش طیور به روش سنتی، ۶۱۲ بهره‌برداری به پرورش زنبور عسل و ۳۸۲ بهره‌برداری به پرورش کرم ابریشم مشغول بوده‌اند.

پرورش ماهی

بر اساس نتایج حاصل از سرشماری تعداد ۶۸ بهره‌برداری به فعالیت پرورش انواع ماهیان گرم آبی و سرد آبی اشتغال داشته‌اند که ۵۶ بهره‌برداری به پرورش فقط ماهیان سرد آبی، ۱۳ بهره‌برداری به پرورش فقط ماهیان گرم آبی و ۱ بهره‌برداری به پرورش هر دو نوع ماهی اشتغال داشته‌اند.

فصل اول

بهره‌برداران و بهره‌برداری‌های کشاورزی

۱- بهره‌برداران فهرست شده و بهره‌برداران سرشماری شده (دارای پرسشنامه) بر حسب نوع بهره‌بردار و شهرستان

خانوار معمولی ساکن		جمع		شهرستان
سرشماری شده	فهرست شده	سرشماری شده	فهرست شده	
۶۵۶۸۳	۶۵۷۳۳	۸۱۵۵۱	۸۱۶۰۵	خراسان شمالی.....
۱۰۷۸۳	۱۰۷۸۴	۱۴۴۳۷	۱۴۴۳۸	اسفراین.....
۱۲۸۸۷	۱۲۹۰۳	۱۶۶۷۷	۱۶۶۹۶	بجنورد.....
۳۰۳۶	۳۰۳۶	۳۹۹۵	۳۹۹۵	جاجرم.....
۸۲۰۹	۸۲۱۸	۸۶۴۲	۸۶۵۲	راز و جرجان.....
۱۱۷۷۵	۱۱۷۹۳	۱۵۲۵۱	۱۵۲۶۹	شیروان.....
۷۴۴۴	۷۴۴۸	۹۰۸۴	۹۰۸۸	فاروج.....
۱۲۸۰	۱۲۸۰	۲۰۹۹	۲۰۹۹	گرمه.....
۱۰۲۶۹	۱۰۲۷۱	۱۱۳۶۶	۱۱۳۶۸	مانه و سملقان.....

شرکت رسمی / مؤسسه‌ی عمومی		خانوار معمولی غیر ساکن		بهره‌بردار غیر ساکن		شهرستان
سرشماری شده	فهرست شده	سرشماری شده	فهرست شده	سرشماری شده	فهرست شده	
۱۳۵	۱۳۵	۲۶۰	۲۶۰	۱۵۴۷۳	۱۵۴۷۷	خراسان شمالی.....
۲۱	۲۱	۳	۳	۳۶۳۰	۳۶۳۰	اسفراین.....
۲۵	۲۵	۱۱	۱۱	۳۷۵۴	۳۷۵۷	بجنورد.....
۵	۵	۰	۰	۹۵۴	۹۵۴	جاجرم.....
۳	۳	۱۵	۱۵	۴۱۵	۴۱۶	راز و جرجان.....
۲۲	۲۲	۲۳	۲۳	۳۴۳۱	۳۴۳۱	شیروان.....
۱۳	۱۳	۵۰	۵۰	۱۵۷۷	۱۵۷۷	فاروج.....
۶	۶	۰	۰	۸۱۳	۸۱۳	گرمه.....
۴۰	۴۰	۱۵۸	۱۵۸	۸۹۹	۸۹۹	مانه و سملقان.....

۲- بهره‌برداری‌های کشاورزی بر حسب نوع بهره‌بردار و شهرستان

خانوار معمولی ساکن		جمع		شهرستان
بی‌زمین	کل	بی‌زمین	کل	
۱۳۶۶۵	۶۵۶۷۳	۱۴۱۶۷	۸۱۵۳۹	خراسان شمالی.....
۲۷۸۲	۱۰۷۶۲	۲۸۱۰	۱۴۴۱۶	اسفراین.....
۲۲۱۵	۱۲۸۸۶	۲۲۸۶	۱۶۶۷۶	بجنورد.....
۹۸۸	۳۰۰۱	۱۰۰۷	۳۹۶۰	جاجرم.....
۱۷۴۸	۸۲۲۴	۱۷۷۳	۸۶۵۷	راز و جرگلان.....
۲۳۶۱	۱۱۸۳۸	۲۴۳۳	۱۵۳۱۴	شیروان.....
۱۲۳۴	۷۴۳۰	۱۳۱۱	۹۰۶۹	فاروج.....
۴۷۴	۱۲۸۴	۵۱۴	۲۱۰۳	گرمه.....
۱۸۶۴	۱۰۲۴۸	۲۰۳۴	۱۱۳۴۴	مانه و سملقان.....

شرکت رسمی / مؤسسه‌ی عمومی		خانوار معمولی غیر ساکن		بهره‌بردار غیر ساکن		شهرستان
بی‌زمین	کل	بی‌زمین	کل	بی‌زمین	کل	
۱۰	۱۳۵	۲۵۱	۲۵۱	۲۳۴	۱۵۴۷۳	خراسان شمالی.....
۳	۲۱	۳	۳	۲۲	۳۶۳۰	اسفراین.....
۲	۲۵	۱۱	۱۱	۵۸	۳۷۵۴	بجنورد.....
۰	۵	۰	۰	۱۹	۹۵۴	جاجرم.....
۰	۳	۱۵	۱۵	۱۰	۴۱۵	راز و جرگلان.....
۱	۲۲	۲۳	۲۳	۴۸	۳۴۳۱	شیروان.....
۱	۱۳	۴۹	۴۹	۲۷	۱۵۷۷	فاروج.....
۲	۶	۰	۰	۳۸	۸۱۳	گرمه.....
۱	۴۰	۱۵۷	۱۵۷	۱۲	۸۹۹	مانه و سملقان.....

۳- بهره‌برداری‌های کشاورزی متعلق به اشخاص حقیقی بر حسب نوع و سن بهره‌بردار

خانوار معمولی غیر ساکن		بهره‌بردار غیر ساکن		خانوار معمولی ساکن		جمع		سن بهره‌بردار
بی‌زمین	کل	بی‌زمین	کل	بی‌زمین	کل	بی‌زمین	کل	
۲۵۸	۲۵۸	۲۳۴	۱۵۴۷۳	۱۳۶۶۵	۶۵۶۷۳	۱۴۱۵۷	۸۱۴۰۴	جمع.....
۰	۰	۰	۱	۳	۱۲	۳	۱۳	کمتر از ۱۵ ساله
۰	۰	۰	۱۰	۳۱	۱۰۹	۳۱	۱۱۹	۱۵-۱۹ ساله
۱۲	۱۲	۶	۸۸	۴۹۵	۱۳۰۸	۵۱۳	۱۴۰۸	۲۰-۲۴ ساله
۲۷	۲۷	۱۵	۳۳۳	۱۶۹۰	۴۱۵۴	۱۷۳۲	۴۵۱۴	۲۵-۲۹ ساله
۳۲	۳۲	۳۴	۷۸۳	۲۱۲۸	۵۸۳۹	۲۱۹۴	۶۶۵۴	۳۰-۳۴ ساله
۲۴	۲۴	۲۵	۱۱۶۱	۱۸۳۰	۶۳۱۰	۱۸۷۹	۷۴۹۵	۳۵-۳۹ ساله
۳۸	۳۸	۲۱	۱۷۲۷	۱۶۱۹	۷۲۸۱	۱۶۷۸	۹۰۴۶	۴۰-۴۴ ساله
۲۸	۲۸	۳۴	۲۳۴۱	۱۳۲۴	۷۱۴۴	۱۳۸۶	۹۵۱۲	۴۵-۴۹ ساله
۳۷	۳۷	۳۷	۲۶۲۰	۱۳۳۲	۸۳۹۹	۱۴۰۶	۱۱۰۵۶	۵۰-۵۴ ساله
۲۲	۲۲	۱۹	۲۱۹۸	۱۰۲۸	۷۱۸۸	۱۰۶۹	۹۴۰۸	۵۵-۵۹ ساله
۲۲	۲۲	۲۰	۱۷۹۸	۸۳۰	۶۳۵۶	۸۷۲	۸۱۷۵	۶۰-۶۴ ساله
۱۰	۱۰	۱۲	۹۹۵	۴۷۹	۳۶۰۵	۵۰۱	۴۶۱۰	۶۵-۶۹ ساله
۳	۳	۶	۷۶۹	۴۳۴	۳۸۲۳	۴۴۳	۴۵۹۵	۷۰-۷۴ ساله
۱	۱	۲	۳۴۱	۲۲۵	۲۰۸۱	۲۲۸	۲۴۲۳	۷۵-۷۹ ساله
۳	۳	۳	۳۰۸	۲۱۶	۲۰۶۵	۲۲۲	۲۳۷۶	۸۰ ساله و بیش‌تر

۴- بهره‌برداری‌های کشاورزی متعلق به اشخاص حقیقی بر حسب وضع سواد، مدرک تحصیلی بهره‌بردار و شهرستان

باسواد بر حسب مدرک تحصیلی					بی سواد	شهرستان
فوق دیپلم و بالاتر غیر کشاورزی	فوق دیپلم و بالاتر کشاورزی	راهنمایی، متوسطه و پیش‌دانشگاهی	ابتدایی و غیر رسمی	جمع		
۱۹۱۶	۴۳۰	۱۵۳۲۱	۳۰۰۷۴	۴۷۷۴۱	۳۳۶۶۳	خراسان شمالی.....
۲۸۶	۵۴	۲۰۳۷	۴۷۲۹	۷۱۰۵	۷۲۹۰	اسفراین.....
۳۸۱	۹۷	۳۲۶۱	۶۹۵۵	۱۰۶۹۴	۵۹۵۷	بجنورد.....
۱۸۰	۳۱	۷۷۲	۱۳۲۸	۲۳۱۱	۱۶۴۴	جاجرم.....
۲۷۰	۶۳	۱۵۳۶	۳۴۱۲	۵۲۸۰	۳۳۷۳	راز و جرگلان.....
۴۴۶	۶۵	۳۱۲۶	۵۲۴۸	۸۸۸۴	۶۴۰۸	شیروان.....
۱۰۳	۴۲	۱۵۸۱	۳۱۲۱	۴۸۴۷	۴۲۰۹	فاروج.....
۷۸	۱۰	۴۳۵	۸۷۲	۱۳۹۵	۷۰۲	گرمه.....
۱۷۳	۶۹	۲۵۷۴	۴۴۰۸	۷۲۲۴	۴۰۸۰	مانه و سملقان.....

۵- بهره‌برداری‌های کشاورزی متعلق به اشخاص حقیقی بر حسب وضع سواد، مدرک تحصیلی بهره‌بردار و وسعت اراضی کشاورزی

باسواد بر حسب مدرک تحصیلی					بی‌سواد	وسعت اراضی کشاورزی
فوق‌دیپلم و بالاتر غیر کشاورزی	فوق‌دیپلم و بالاتر کشاورزی	راهنمایی، متوسطه و پیش‌دانشگاهی	ابتدایی و غیر رسمی	جمع		
۱۹۱۶	۴۳۰	۱۵۳۲۱	۳۰۰۷۴	۴۷۷۴۱	۳۳۶۶۳	جمع
۱۹۱	۶۲	۳۰۴۱	۵۵۲۲	۸۸۱۵	۵۳۴۲	بدون زمین
۵۲۸	۸۶	۳۰۳۴	۵۰۹۰	۸۷۳۸	۵۷۷۸	جمع کمتر از ۱ هکتار
۷۴	۱۳	۵۳۳	۱۰۲۰	۱۶۳۸	۱۵۲۸	کمتر از ۰/۱ هکتار
۷۲	۱۹	۴۴۹	۷۳۱	۱۲۷۰	۸۵۱	۰/۱ تا کمتر از ۰/۲ هکتار
۱۹۸	۳۳	۹۴۹	۱۴۵۵	۲۶۳۵	۱۴۶۰	۰/۲ تا کمتر از ۰/۵ هکتار
۱۸۴	۲۲	۱۱۰۴	۱۸۸۵	۳۱۹۵	۱۹۳۸	۰/۵ تا کمتر از ۱ هکتار
۶۲۴	۱۳۱	۵۲۵۷	۱۱۰۲۶	۱۷۰۳۷	۱۲۵۸۳	جمع ۱ تا کمتر از ۵ هکتار
۲۲۹	۴۹	۱۸۹۵	۳۶۴۵	۵۸۱۸	۳۶۹۴	۱ تا کمتر از ۲ هکتار
۱۷۸	۳۴	۱۵۶۱	۳۲۳۹	۵۰۱۲	۳۷۸۳	۲ تا کمتر از ۳ هکتار
۱۲۳	۲۷	۱۰۴۷	۲۳۸۳	۳۵۸۰	۲۸۵۶	۳ تا کمتر از ۴ هکتار
۹۴	۲۲	۷۵۴	۱۷۵۸	۲۶۲۸	۲۲۵۰	۴ تا کمتر از ۵ هکتار
۴۱۰	۱۱۴	۳۱۶۵	۷۱۴۴	۱۰۸۳۲	۸۸۱۰	جمع ۵ تا کمتر از ۲۰ هکتار
۱۶۶	۵۴	۱۴۴۴	۳۴۱۲	۵۰۷۵	۴۱۷۶	۵ تا کمتر از ۷/۵ هکتار
۶۴	۱۱	۴۵۹	۱۰۸۱	۱۶۱۴	۱۴۵۹	۷/۵ تا کمتر از ۱۰ هکتار
۱۲۳	۳۴	۹۱۳	۱۹۳۰	۳۰۰۰	۲۳۲۸	۱۰ تا کمتر از ۱۵ هکتار
۵۷	۱۵	۳۵۰	۷۲۱	۱۱۴۳	۸۴۸	۱۵ تا کمتر از ۲۰ هکتار
۱۰۷	۲۵	۶۱۲	۱۰۹۲	۱۸۳۵	۱۰۱۱	جمع ۲۰ تا کمتر از ۵۰ هکتار
۴۱	۱۰	۲۶۱	۵۵۴	۸۶۶	۵۵۵	۲۰ تا کمتر از ۲۵ هکتار
۳۶	۸	۲۳۰	۳۶۲	۶۳۶	۳۳۱	۲۵ تا کمتر از ۳۵ هکتار
۳۱	۷	۱۲۰	۱۷۶	۳۳۳	۱۲۶	۳۵ تا کمتر از ۵۰ هکتار
۵۸	۱۳	۲۱۲	۲۰۰	۴۸۳	۱۳۹	جمع ۵۰ هکتار و بیش‌تر
۳۹	۱۰	۱۴۸	۱۴۶	۳۴۲	۱۱۳	۵۰ تا کمتر از ۱۰۰ هکتار
۱۵	۰	۴۹	۴۶	۱۰۹	۲۱	۱۰۰ تا کمتر از ۲۰۰ هکتار
۲	۲	۱۰	۷	۲۱	۳	۲۰۰ تا کمتر از ۵۰۰ هکتار
۲	۱	۴	۲	۹	۲	۵۰۰ تا کمتر از ۱۰۰۰ هکتار
۰	۰	۱	۰	۱	۰	۱۰۰۰ تا کمتر از ۲۰۰۰ هکتار
۰	۰	۱	۰	۱	۰	۲۰۰۰ هکتار و بیش‌تر

۶- بهره‌برداری‌های کشاورزی متعلق به اشخاص حقیقی بر حسب وضع سواد، مدرک تحصیلی و سن بهره‌بردار

باسواد بر حسب مدرک تحصیلی					بی‌سواد	سن بهره‌بردار
فوق دیپلم و بالاتر غیر کشاورزی	فوق دیپلم و بالاتر کشاورزی	راهنمایی، متوسطه و پیش‌دانشگاهی	ابتدایی و غیر رسمی	جمع		
۱۹۱۶	۴۳۰	۱۵۳۲۱	۳۰۰۷۴	۴۷۷۴۱	۳۳۶۶۳	جمع.....
.	.	۴	۶	۱۰	۳	کمتر از ۱۵ ساله
.	.	۵۹	۳۹	۹۸	۲۱	۱۵-۱۹ ساله
۶۶	۲۰	۶۹۲	۵۲۴	۱۳۰۱	۱۰۷	۲۰-۲۴ ساله
۱۶۴	۵۸	۲۱۳۷	۱۸۰۰	۴۱۵۹	۳۵۵	۲۵-۲۹ ساله
۲۲۱	۵۴	۲۷۹۳	۲۹۱۲	۵۹۸۱	۶۷۴	۳۰-۳۴ ساله
۲۲۹	۵۰	۲۷۰۳	۳۴۶۱	۶۴۴۲	۱۰۵۲	۳۵-۳۹ ساله
۲۷۸	۴۹	۲۱۵۱	۴۵۴۳	۷۰۲۱	۲۰۲۵	۴۰-۴۴ ساله
۲۸۴	۵۵	۱۸۴۱	۴۵۶۹	۶۷۴۹	۲۷۶۳	۴۵-۴۹ ساله
۲۹۰	۶۳	۱۳۷۷	۴۳۶۵	۶۰۹۶	۴۹۶۱	۵۰-۵۴ ساله
۱۸۳	۴۲	۷۹۵	۳۳۲۹	۴۳۴۹	۵۰۵۹	۵۵-۵۹ ساله
۱۲۵	۳۰	۴۴۳	۲۰۳۵	۲۶۳۳	۵۵۴۲	۶۰-۶۴ ساله
۴۴	۳	۱۶۷	۱۰۲۵	۱۲۳۹	۳۳۷۱	۶۵-۶۹ ساله
۱۳	۳	۸۹	۷۷۶	۸۸۱	۳۷۱۴	۷۰-۷۴ ساله
۱۴	۳	۴۷	۴۰۶	۴۷۰	۱۹۵۳	۷۵-۷۹ ساله
۷	.	۲۴	۲۸۲	۳۱۳	۲۰۶۳	۸۰ ساله و بیش تر

فصل دوم

کاربری اراضی کشاورزی

۷- بهره‌برداری‌های کشاورزی بر حسب نوع فعالیت و شهرستان

شهرستان	زراعت	باغداری ^(۱)	کشت گلخانه‌ای	پرورش طیور به‌روش سنتی	پرورش زنبور عسل	پرورش دام سنگین	پرورش دام سبک	پرورش کرم ابریشم	پرورش ماهی
خراسان شمالی.....	۵۶۴۱۶	۳۷۸۹۳	۸۱	۲۲۷۸۷	۶۱۲	۱۲۸۸۶	۳۸۶۲۵	۳۸۲	۶۸
اسفراین.....	۹۵۴۸	۶۵۶۵	۲۸	۴۶۸۵	۲۱۵	۱۲۵۴	۷۱۶۶	۱	۴
بجنورد.....	۱۱۷۷۸	۹۹۱۹	۱۳	۶۱۰۵	۵۹	۲۱۵۸	۷۱۲۷	۱۰۶	۱۲
جاجرم.....	۲۴۲۳	۱۹۴۴	۱۴	۱۵۶۱	۴۶	۶۵۹	۱۸۹۷	۰	۱۳
راز و جرگلان.....	۶۵۶۵	۲۶۶۱	۰	۱۰۸۷	۹۳	۴۶۱۸	۴۴۱۳	۱۵۱	۳
شیروان.....	۱۰۱۳۴	۸۲۹۶	۱۳	۴۴۹۰	۸۶	۱۴۶۵	۷۸۸۸	۱	۲۰
فاروج.....	۵۹۹۰	۵۶۲۰	۶	۲۵۴۲	۶۰	۶۴۶	۴۵۵۰	۰	۷
گرمه.....	۱۴۸۴	۴۶۱	۳	۲۵۹	۱۰	۲۸۰	۹۳۲	۰	۲
مانه و سملقان.....	۸۴۹۵	۲۴۲۶	۴	۲۰۵۸	۴۴	۱۸۰۶	۴۶۵۲	۱۲۳	۷

(۱) بهره‌برداری‌هایی که باغ ندارند ولی درختان پراکنده دارند، در این جا به عنوان بهره‌برداری دارای فعالیت باغداری به حساب آمده‌اند.

۸- تعداد و مساحت بهره‌برداری‌های با زمین بر حسب شهرستان (بهره‌برداری - هکتار)

شهرستان	کل		اراضی زراعی		باغ و قلمستان	
	تعداد	مساحت	تعداد	مساحت	تعداد	مساحت
خراسان شمالی.....	۶۷۳۷۲	۳۹۳۰۸۹	۵۶۲۷۹	۳۶۵۹۱۹	۳۴۶۱۸	۲۷۱۷۰
اسفراین.....	۱۱۶۰۶	۸۰۷۴۰	۹۵۴۷	۷۳۶۹۶	۶۵۲۴	۷۰۴۴
بجنورد.....	۱۴۳۹۰	۵۹۱۹۷	۱۱۷۰۹	۵۲۸۸۶	۸۱۷۶	۶۳۱۰
جاجرم.....	۲۹۵۴	۲۳۵۰۳	۲۴۰۸	۲۱۷۰۳	۱۹۳۴	۱۸۰۰
راز و جرگلان.....	۶۸۸۴	۳۱۹۱۶	۶۵۶۵	۳۱۱۷۰	۲۰۶۷	۷۴۵
شیروان.....	۱۲۸۸۱	۸۰۸۲۹	۱۰۰۹۸	۷۵۲۷۶	۷۹۳۰	۵۵۵۳
فاروج.....	۷۷۵۸	۵۰۹۵۱	۵۹۷۶	۴۷۵۲۱	۵۳۲۸	۳۴۳۱
گرمه.....	۱۵۸۹	۱۵۲۰۰	۱۴۸۴	۱۴۷۷۳	۴۵۸	۴۲۷
مانه و سملقان.....	۹۳۱۰	۵۰۷۵۴	۸۴۹۳	۴۸۸۹۳	۲۲۰۱	۱۸۶۱

۹- تعداد و مساحت بهره‌برداری‌های با زمین بر حسب وسعت اراضی کشاورزی (بهره‌برداری - هکتار)

باغ و قلمستان		اراضی زراعی		کل		وسعت اراضی کشاورزی
مساحت	تعداد	مساحت	تعداد	مساحت	تعداد	
۲۷۱۷۰	۳۴۶۱۸	۳۶۵۹۱۹	۵۶۲۷۹	۳۹۳۰۸۹	۶۷۳۷۲	جمع
۲۵۵۸	۱۰۸۷۶	۱۹۵۲	۵۵۹۹	۴۵۱۰	۱۴۵۴۹	جمع کمتر از ۱ هکتار
۱۱۶	۲۸۰۶	۲۲	۴۹۲	۱۳۷	۳۱۷۷	کمتر از ۰/۱ هکتار
۱۹۳	۱۷۲۶	۵۸	۵۶۳	۲۵۱	۲۱۲۵	۰/۱ تا کمتر از ۰/۲ هکتار
۷۹۱	۳۱۲۰	۳۸۸	۱۶۱۶	۱۱۷۹	۴۱۰۳	۰/۲ تا کمتر از ۰/۵ هکتار
۱۴۵۸	۳۲۲۴	۱۴۸۴	۲۹۲۹	۲۹۴۲	۵۱۴۴	۰/۵ تا کمتر از ۱ هکتار
۸۶۸۸	۱۳۲۵۱	۶۱۸۶۴	۲۷۶۰۲	۷۰۵۵۲	۲۹۶۴۷	جمع ۱ تا کمتر از ۵ هکتار
۲۵۲۹	۴۴۱۵	۸۷۰۶	۸۱۰۸	۱۱۲۳۴	۹۵۲۰	۱ تا کمتر از ۲ هکتار
۲۳۲۱	۳۶۹۹	۱۶۵۳۹	۸۳۷۲	۱۸۸۶۰	۸۷۹۹	۲ تا کمتر از ۳ هکتار
۲۰۷۴	۲۸۹۲	۱۸۱۷۴	۶۳۰۰	۲۰۲۴۸	۶۴۴۵	۳ تا کمتر از ۴ هکتار
۱۷۶۵	۲۲۴۶	۱۸۴۴۵	۴۸۲۲	۲۰۲۱۰	۴۸۸۳	۴ تا کمتر از ۵ هکتار
۱۰۱۶۵	۹۰۰۰	۱۶۰۴۰۹	۱۹۵۶۹	۱۷۰۵۷۴	۱۹۶۵۱	جمع ۵ تا کمتر از ۲۰ هکتار
۳۶۶۷	۴۱۷۷	۴۹۹۵۸	۹۲۰۵	۵۳۶۲۵	۹۲۵۳	۵ تا کمتر از ۷/۵ هکتار
۱۸۷۹	۱۶۳۶	۲۳۷۵۵	۳۰۶۷	۲۵۶۳۳	۳۰۷۵	۷/۵ تا کمتر از ۱۰ هکتار
۳۰۵۹	۲۳۱۳	۵۶۱۸۱	۵۳۱۱	۵۹۲۴۰	۵۳۳۰	۱۰ تا کمتر از ۱۵ هکتار
۱۵۶۰	۸۷۴	۳۰۵۱۶	۱۹۸۵	۳۲۰۷۶	۱۹۹۲	۱۵ تا کمتر از ۲۰ هکتار
۲۷۹۲	۱۲۰۲	۷۳۵۶۰	۲۸۵۷	۷۶۳۵۲	۲۸۶۸	جمع ۲۰ تا کمتر از ۵۰ هکتار
۹۲۸	۵۶۰	۲۸۸۲۹	۱۴۲۲	۲۹۷۵۷	۱۴۲۵	۲۰ تا کمتر از ۲۵ هکتار
۱۰۳۷	۴۱۹	۲۶۸۹۶	۹۶۸	۲۷۹۳۲	۹۷۴	۲۵ تا کمتر از ۳۵ هکتار
۸۲۷	۲۲۳	۱۷۸۳۵	۴۶۷	۱۸۶۶۳	۴۶۹	۳۵ تا کمتر از ۵۰ هکتار
۲۹۶۷	۲۸۹	۶۸۱۳۴	۶۵۲	۷۱۱۰۰	۶۵۸	جمع ۵۰ هکتار و بیش تر
۱۳۷۳	۲۰۱	۲۷۶۸۱	۴۶۴	۲۹۰۵۳	۴۶۷	۵۰ تا کمتر از ۱۰۰ هکتار
۹۱۲	۶۵	۱۶۱۸۸	۱۳۷	۱۷۱۰۰	۱۳۹	۱۰۰ تا کمتر از ۲۰۰ هکتار
۳۷۲	۱۶	۹۴۸۶	۳۴	۹۸۵۷	۳۵	۲۰۰ تا کمتر از ۵۰۰ هکتار
۲۵۳	۵	۸۳۸۹	۱۳	۸۶۴۲	۱۳	۵۰۰ تا کمتر از ۱۰۰۰ هکتار
۲۸	۱	۲۴۲۰	۲	۲۴۴۸	۲	۱۰۰۰ تا کمتر از ۲۰۰۰ هکتار
۳۰	۲	۳۹۷۱	۲	۴۰۰۱	۲	۲۰۰۰ هکتار و بیش تر

۱۰- تعداد و مساحت بهره‌برداری‌های با زمین بر حسب سن بهره‌بردار (بهره‌برداری - هکتار)

باغ و قلمستان		اراضی زراعی		کل		سن بهره‌بردار
مساحت	تعداد	مساحت	تعداد	مساحت	تعداد	
۲۶۰۵۵	۳۴۵۳۳	۳۵۶۲۵۸	۵۶۲۰۳	۳۸۲۳۱۳	۶۷۲۴۷	جمع
//	۱	۸۲	۹	۸۲	۱۰	کمتر از ۱۵ ساله
۱۰	۲۵	۳۹۷	۸۲	۴۰۷	۸۸	۱۵-۱۹ ساله
۱۷۴	۳۰۷	۳۵۲۶	۸۰۲	۳۶۹۹	۸۹۵	۲۰-۲۴ ساله
۶۶۳	۱۰۱۸	۱۱۰۰۶	۲۴۰۷	۱۱۶۶۹	۲۷۸۲	۲۵-۲۹ ساله
۱۰۹۱	۱۷۰۱	۱۸۰۳۱	۳۷۸۸	۱۹۱۲۲	۴۴۶۰	۳۰-۳۴ ساله
۱۴۳۸	۲۳۰۹	۲۶۵۱۰	۴۷۲۴	۲۷۹۴۷	۵۶۱۶	۳۵-۳۹ ساله
۲۳۰۶	۳۴۳۳	۳۲۹۶۳	۶۱۲۶	۳۵۲۶۹	۷۳۶۸	۴۰-۴۴ ساله
۲۷۸۰	۳۹۱۱	۴۳۳۹۰	۶۸۴۰	۴۶۱۷۰	۸۱۲۶	۴۵-۴۹ ساله
۳۹۷۴	۵۰۸۷	۵۳۵۱۵	۸۰۵۷	۵۷۴۸۹	۹۶۵۰	۵۰-۵۴ ساله
۳۹۹۰	۴۶۷۵	۵۱۶۳۴	۷۰۳۴	۵۵۶۲۴	۸۳۳۹	۵۵-۵۹ ساله
۳۴۲۱	۴۲۱۵	۴۳۱۵۶	۶۰۹۵	۴۶۵۷۷	۷۳۰۴	۶۰-۶۴ ساله
۲۰۱۸	۲۴۸۲	۲۴۷۴۱	۳۳۶۸	۲۶۷۵۹	۴۱۰۹	۶۵-۶۹ ساله
۲۱۱۶	۲۵۷۴	۲۳۶۶۲	۳۴۲۷	۲۵۷۷۸	۴۱۵۲	۷۰-۷۴ ساله
۱۱۳۹	۱۴۲۱	۱۱۷۹۸	۱۷۸۱	۱۲۹۳۷	۲۱۹۵	۷۵-۷۹ ساله
۹۳۷	۱۳۷۲	۱۱۸۴۷	۱۶۶۳	۱۲۷۸۳	۲۱۵۴	۸۰ ساله و بیش تر

۱۱- تعداد و مساحت بهره‌برداری‌های با زمین آبی بر حسب شهرستان (بهره‌برداری - هکتار)

شهرستان		کل		اراضی زراعی آبی		باغ و قلمستان آبی	
تعداد	مساحت	تعداد	مساحت	تعداد	مساحت	تعداد	مساحت
خراسان شمالی.....	۴۹۷۸۹	۱۶۸۵۰۰	۳۱۴۴۰	۱۴۷۴۱۲	۳۱۲۰۲	۲۱۰۸۹	
اسفراین.....	۹۹۳۶	۵۴۲۴۴	۷۵۱۷	۴۹۶۹۳	۶۰۵۰	۴۵۵۰	
بجنورد.....	۸۴۴۵	۱۰۶۶۲	۴۲۷۶	۷۱۶۱	۵۷۰۹	۳۵۰۱	
جاجرم.....	۲۸۹۹	۲۲۰۷۹	۲۳۴۲	۲۰۲۹۳	۱۹۲۹	۱۷۸۶	
راز و جرجان.....	۳۹۵۸	۳۴۹۸	۲۶۱۳	۲۸۱۶	۱۹۸۴	۶۸۲	
شیروان.....	۹۶۶۱	۲۵۰۲۲	۴۳۲۹	۱۹۵۲۰	۷۸۹۹	۵۵۰۲	
فاروج.....	۶۴۳۷	۲۲۳۶۷	۳۰۳۵	۱۹۴۳۰	۵۱۴۴	۲۹۳۷	
گرمه.....	۱۱۸۷	۷۹۳۱	۱۰۶۰	۷۵۲۱	۴۵۱	۴۱۰	
مانه و سملقان.....	۷۲۶۶	۲۲۶۹۸	۶۲۶۸	۲۰۹۷۸	۲۰۳۷	۱۷۲۰	

۱۲- تعداد و مساحت بهره‌برداری‌های با زمین دیم بر حسب شهرستان (بهره‌برداری - هکتار)

شهرستان		کل		اراضی زراعی دیم		باغ و قلمستان دیم	
تعداد	مساحت	تعداد	مساحت	تعداد	مساحت	تعداد	مساحت
خراسان شمالی.....	۳۸۴۷۶	۲۲۴۵۸۸	۳۷۰۰۲	۲۱۸۵۰۷	۴۶۶۰	۶۰۸۲	
اسفراین.....	۴۷۶۶	۲۶۴۹۷	۴۲۱۲	۲۴۰۰۳	۱۲۶۳	۲۴۹۴	
بجنورد.....	۱۰۴۱۷	۴۸۵۳۴	۹۶۸۵	۴۵۷۲۵	۲۶۸۹	۲۸۰۹	
جاجرم.....	۳۹۵	۱۴۲۴	۳۹۱	۱۴۱۱	۱۴	۱۳	
راز و جرجان.....	۶۰۱۴	۲۸۴۱۷	۵۹۸۵	۲۸۳۵۵	۹۵	۶۳	
شیروان.....	۸۳۲۱	۵۵۸۰۷	۸۳۰۸	۵۵۷۵۶	۴۷	۵۱	
فاروج.....	۴۳۵۷	۲۸۵۸۴	۴۲۶۲	۲۸۰۹۱	۳۷۷	۴۹۳	
گرمه.....	۵۸۲	۷۲۶۹	۵۸۰	۷۲۵۲	۷	۱۷	
مانه و سملقان.....	۳۶۲۴	۲۸۰۵۵	۳۵۷۹	۲۷۹۱۵	۱۶۷	۱۴۱	

۱۳- تعداد و مساحت بهره‌برداری‌های دارای اراضی زراعی بر حسب شهرستان (بهره‌برداری - هکتار)

آیش		زیر کشت		کل		شهرستان
مساحت	تعداد	مساحت	تعداد	مساحت	تعداد	
۱۳۱۹۷۱	۲۴۷۷۸	۲۳۳۹۴۷	۵۱۵۱۷	۳۶۵۹۱۹	۵۶۲۷۹	خراسان شمالی.....
۴۰۵۰۱	۶۸۰۸	۳۳۱۹۵	۸۵۴۴	۷۳۶۹۶	۹۵۴۷	اسفراین.....
۱۱۹۹۲	۳۲۵۸	۴۰۸۹۴	۱۰۸۳۱	۵۲۸۸۶	۱۱۷۰۹	بجنورد.....
۱۱۹۶۶	۲۰۲۱	۹۷۳۷	۲۲۴۱	۲۱۷۰۳	۲۴۰۸	جاجرم.....
۱۰۱۰۱	۲۸۸۱	۲۱۰۶۹	۵۷۱۶	۳۱۱۷۰	۶۵۶۵	راز و جرجان.....
۲۹۹۵۴	۵۸۱۲	۴۵۳۳۳	۸۹۸۷	۷۵۲۷۶	۱۰۰۹۸	شیروان.....
۱۷۶۳۹	۲۵۷۴	۲۹۸۸۲	۵۴۵۰	۴۷۵۲۱	۵۹۷۶	فاروج.....
۴۸۴۴	۷۱۶	۹۹۲۹	۱۴۰۸	۱۴۷۷۳	۱۴۸۴	گرمه.....
۴۹۷۵	۷۰۸	۴۳۹۱۸	۸۳۴۰	۴۸۸۹۳	۸۴۹۳	مانه و سملقان.....

۱۴- تعداد و مساحت بهره‌برداری‌های دارای اراضی زراعی بر حسب وسعت اراضی کشاورزی (بهره‌برداری - هکتار)

آیش		زیر کشت		کل		وسعت اراضی کشاورزی
مساحت	تعداد	مساحت	تعداد	مساحت	تعداد	
۱۳۱۹۷۱	۲۴۷۷۸	۲۳۳۹۴۷	۵۱۵۱۷	۳۶۵۹۱۹	۵۶۲۷۹	جمع.....
۲۶۶	۸۸۴	۱۶۸۶	۴۹۷۸	۱۹۵۲	۵۵۹۹	جمع کمتر از ۱ هکتار
۳	۷۹	۱۸	۴۲۶	۲۲	۴۹۲	کمتر از ۰/۱ هکتار
۸	۸۱	۵۱	۴۹۸	۵۸	۵۶۳	۰/۱ تا کمتر از ۰/۲ هکتار
۴۷	۲۲۶	۳۴۱	۱۴۶۱	۳۸۸	۱۶۱۶	۰/۲ تا کمتر از ۰/۵ هکتار
۲۰۸	۴۹۸	۱۲۷۶	۲۵۹۴	۱۴۸۴	۲۹۲۹	۰/۵ تا کمتر از ۱ هکتار
۱۴۵۱۵	۸۹۸۷	۴۷۳۴۸	۲۴۴۴۸	۶۱۸۶۴	۲۷۶۰۲	جمع ۱ تا کمتر از ۵ هکتار
۱۵۳۹	۱۷۹۱	۷۱۶۷	۷۰۵۶	۸۷۰۶	۸۱۰۸	۱ تا کمتر از ۲ هکتار
۳۵۲۹	۲۵۳۵	۱۳۰۱۰	۷۳۳۷	۱۶۵۳۹	۸۳۷۲	۲ تا کمتر از ۳ هکتار
۴۲۵۶	۲۳۳۳	۱۳۹۱۸	۵۶۲۹	۱۸۱۷۴	۶۳۰۰	۳ تا کمتر از ۴ هکتار
۵۱۹۱	۲۳۲۸	۱۳۲۵۴	۴۴۲۶	۱۸۴۴۵	۴۸۲۲	۴ تا کمتر از ۵ هکتار
۵۶۳۵۸	۱۲۲۷۹	۱۰۴۰۵۲	۱۸۶۶۷	۱۶۰۴۰۹	۱۹۵۶۹	جمع ۵ تا کمتر از ۲۰ هکتار
۱۵۲۲۴	۵۰۸۶	۳۴۷۳۵	۸۶۴۰	۴۹۹۵۸	۹۲۰۵	۵ تا کمتر از ۷/۵ هکتار
۸۰۸۸	۱۹۷۵	۱۵۶۶۶	۲۹۷۶	۲۳۷۵۵	۳۰۶۷	۷/۵ تا کمتر از ۱۰ هکتار
۲۱۲۶۹	۳۷۶۲	۳۴۹۱۲	۵۱۳۳	۵۶۱۸۱	۵۳۱۱	۱۰ تا کمتر از ۱۵ هکتار
۱۱۷۷۷	۱۴۵۶	۱۸۷۳۹	۱۹۱۷	۳۰۵۱۶	۱۹۸۵	۱۵ تا کمتر از ۲۰ هکتار
۲۹۴۲۲	۲۱۵۵	۴۴۱۳۸	۲۷۸۷	۷۳۵۶۰	۲۸۵۷	جمع ۲۰ تا کمتر از ۵۰ هکتار
۱۱۴۸۲	۱۰۶۸	۱۷۳۴۷	۱۳۸۵	۲۸۸۲۹	۱۴۲۲	۲۰ تا کمتر از ۲۵ هکتار
۱۰۶۱۸	۷۲۸	۱۶۲۷۸	۹۴۵	۲۶۸۹۶	۹۶۸	۲۵ تا کمتر از ۳۵ هکتار
۷۳۲۲	۳۵۸	۱۰۵۱۳	۴۵۸	۱۷۸۳۵	۴۶۷	۳۵ تا کمتر از ۵۰ هکتار
۳۱۴۱۱	۴۷۳	۳۶۷۲۳	۶۳۷	۶۸۱۳۴	۶۵۲	جمع ۵۰ هکتار و بیش تر
۱۰۳۲۰	۳۳۰	۱۷۳۶۱	۴۵۵	۲۷۶۸۱	۴۶۴	۵۰ تا کمتر از ۱۰۰ هکتار
۶۷۲۰	۱۰۴	۹۴۶۸	۱۳۳	۱۶۱۸۸	۱۳۷	۱۰۰ تا کمتر از ۲۰۰ هکتار
۳۸۷۵	۲۳	۵۶۱۱	۳۴	۹۴۸۶	۳۴	۲۰۰ تا کمتر از ۵۰۰ هکتار
۵۳۲۴	۱۲	۳۰۶۵	۱۳	۸۳۸۹	۱۳	۵۰۰ تا کمتر از ۱۰۰۰ هکتار
۱۸۵۲	۲	۵۶۸	۱	۲۴۲۰	۲	۱۰۰۰ تا کمتر از ۲۰۰۰ هکتار
۳۳۲۱	۲	۶۵۰	۱	۳۹۷۱	۲	۲۰۰۰ هکتار و بیش تر

۱۵- تعداد و مساحت بهره‌برداری‌های دارای اراضی زراعی بر حسب وسعت اراضی زراعی (بهره‌برداری - هکتار)

آیش		زیر کشت		کل		وسعت اراضی زراعی
مساحت	تعداد	مساحت	تعداد	مساحت	تعداد	
۱۳۱۹۷۱	۲۴۷۷۸	۲۳۳۹۴۷	۵۱۵۱۷	۳۶۵۹۱۹	۵۶۲۷۹	جمع
۳۴۸	۱۰۶۲	۱۹۸۶	۵۶۰۵	۲۳۳۵	۶۳۵۴	جمع کمتر از ۱ هکتار
۵	۱۱۳	۲۹	۶۳۱	۳۴	۷۲۷	کمتر از ۰/۱ هکتار
۱۱	۱۰۳	۸۴	۷۲۰	۹۶	۸۰۰	۰/۱ تا کمتر از ۰/۲ هکتار
۶۶	۲۷۵	۴۲۳	۱۵۴۲	۴۸۹	۱۷۲۵	۰/۲ تا کمتر از ۰/۵ هکتار
۲۶۶	۵۷۱	۱۴۵۰	۲۷۱۲	۱۷۱۶	۳۱۰۳	۰/۵ تا کمتر از ۱ هکتار
۱۵۶۶۹	۹۳۷۷	۴۹۸۴۸	۲۴۸۳۹	۶۵۵۱۷	۲۷۹۸۸	جمع ۱ تا کمتر از ۵ هکتار
۱۷۷۶	۱۹۵۵	۷۸۳۱	۷۳۴۵	۹۶۰۷	۸۴۸۰	۱ تا کمتر از ۲ هکتار
۳۹۱۹	۲۷۰۹	۱۳۹۵۵	۷۵۵۶	۱۷۸۷۴	۸۶۱۷	۲ تا کمتر از ۳ هکتار
۴۵۶۴	۲۳۸۶	۱۴۴۸۷	۵۶۱۴	۱۹۰۵۱	۶۲۱۵	۳ تا کمتر از ۴ هکتار
۵۴۰۹	۲۳۲۷	۱۳۵۷۵	۴۳۲۵	۱۸۹۸۴	۴۶۷۶	۴ تا کمتر از ۵ هکتار
۵۵۹۲۰	۱۱۷۹۶	۱۰۱۹۷۱	۱۷۷۴۵	۱۵۷۸۹۱	۱۸۵۳۳	جمع ۵ تا کمتر از ۲۰ هکتار
۱۵۷۲۷	۵۰۲۳	۳۵۲۶۴	۸۴۱۷	۵۰۹۹۰	۸۹۱۷	۵ تا کمتر از ۷/۵ هکتار
۷۷۷۸	۱۷۹۷	۱۴۳۸۷	۲۶۰۹	۲۲۱۶۴	۲۶۷۷	۷/۵ تا کمتر از ۱۰ هکتار
۲۱۰۹۴	۳۶۱۴	۳۴۳۵۳	۴۹۳۰	۵۵۴۴۷	۵۰۹۳	۱۰ تا کمتر از ۱۵ هکتار
۱۱۳۲۲	۱۳۶۲	۱۷۹۶۷	۱۷۸۹	۲۹۲۸۹	۱۸۴۶	۱۵ تا کمتر از ۲۰ هکتار
۲۹۱۲۹	۲۰۹۴	۴۳۹۳۴	۲۷۱۷	۷۳۰۶۳	۲۷۸۲	جمع ۲۰ تا کمتر از ۵۰ هکتار
۱۱۶۰۱	۱۰۶۴	۱۷۶۳۲	۱۳۸۱	۲۹۲۳۳	۱۴۱۷	۲۰ تا کمتر از ۲۵ هکتار
۱۰۳۵۷	۶۸۹	۱۶۰۰۳	۹۰۲	۲۶۳۶۰	۹۲۳	۲۵ تا کمتر از ۳۵ هکتار
۷۱۷۲	۳۴۰	۱۰۲۹۹	۴۳۵	۱۷۴۷۱	۴۴۲	۳۵ تا کمتر از ۵۰ هکتار
۳۰۹۰۴	۴۴۹	۳۶۲۰۸	۶۱۰	۶۷۱۱۳	۶۲۱	جمع ۵۰ هکتار و بیش تر
۹۹۹۶	۳۱۱	۱۷۰۱۶	۴۳۳	۲۷۰۱۱	۴۳۹	۵۰ تا کمتر از ۱۰۰ هکتار
۶۶۳۵	۱۰۰	۹۳۹۹	۱۲۹	۱۶۰۳۴	۱۳۲	۱۰۰ تا کمتر از ۲۰۰ هکتار
۳۹۳۲	۲۳	۵۸۵۲	۳۴	۹۷۸۴	۳۴	۲۰۰ تا کمتر از ۵۰۰ هکتار
۵۱۷۰	۱۱	۲۷۲۴	۱۲	۷۸۹۴	۱۲	۵۰۰ تا کمتر از ۱۰۰۰ هکتار
۳۱۷۲	۳	۱۲۱۸	۲	۴۳۹۰	۳	۱۰۰۰ تا کمتر از ۲۰۰۰ هکتار
۲۰۰۱	۱	۰	۰	۲۰۰۱	۱	۲۰۰۰ هکتار و بیش تر

۱۶- تعداد و مساحت بهره‌برداری‌های دارای اراضی زراعی بر حسب سن بهره‌بردار (بهره‌برداری - هکتار)

آیش		زیر کشت		کل		سن بهره‌بردار
مساحت	تعداد	مساحت	تعداد	مساحت	تعداد	
۱۲۶۵۴۰	۲۴۷۴۰	۲۲۹۷۱۸	۵۱۴۵۴	۳۵۶۲۵۸	۵۶۲۰۳	جمع
۳۵	۶	۴۸	۶	۸۲	۹	کمتر از ۱۵ ساله
۱۲۷	۳۱	۲۷۰	۷۸	۳۹۷	۸۲	۱۵-۱۹ ساله
۱۰۸۶	۲۶۸	۲۴۴۰	۷۳۹	۳۵۲۶	۸۰۲	۲۰-۲۴ ساله
۳۲۷۰	۷۸۵	۷۷۳۶	۲۲۰۸	۱۱۰۰۶	۲۴۰۷	۲۵-۲۹ ساله
۵۶۵۸	۱۳۰۳	۱۲۳۷۴	۳۴۷۱	۱۸۰۳۱	۳۷۸۸	۳۰-۳۴ ساله
۱۰۳۴۹	۱۷۱۲	۱۶۱۶۱	۴۳۴۳	۲۶۵۱۰	۴۷۲۴	۳۵-۳۹ ساله
۱۰۵۵۴	۲۳۱۸	۲۲۴۰۹	۵۶۶۹	۳۲۹۶۳	۶۱۲۶	۴۰-۴۴ ساله
۱۴۴۴۵	۲۸۰۷	۲۸۹۴۴	۶۳۱۸	۴۳۳۹۰	۶۸۴۰	۴۵-۴۹ ساله
۱۸۲۶۷	۳۶۸۰	۳۵۲۴۸	۷۴۴۱	۵۳۵۱۵	۸۰۵۷	۵۰-۵۴ ساله
۱۸۳۲۸	۳۴۹۶	۳۳۳۰۶	۶۴۵۳	۵۱۶۳۴	۷۰۳۴	۵۵-۵۹ ساله
۱۶۴۳۲	۳۰۵۴	۲۶۷۲۵	۵۵۴۵	۴۳۱۵۶	۶۰۹۵	۶۰-۶۴ ساله
۱۰۲۰۶	۱۷۶۲	۱۴۵۳۵	۳۰۵۹	۲۴۷۴۱	۳۳۶۸	۶۵-۶۹ ساله
۸۹۲۶	۱۷۵۳	۱۴۷۳۶	۳۰۶۵	۲۳۶۶۲	۳۴۲۷	۷۰-۷۴ ساله
۴۴۵۱	۹۲۰	۷۳۴۷	۱۵۷۸	۱۱۷۹۸	۱۷۸۱	۷۵-۷۹ ساله
۴۴۰۸	۸۴۶	۷۴۳۹	۱۴۸۲	۱۱۸۴۷	۱۶۶۳	۸۰ ساله و بیش تر

۱۷- تعداد و مساحت بهره‌برداری‌های دارای اراضی زراعی آبی بر حسب شهرستان (بهره‌برداری - هکتار)

آیش		زیر کشت		کل		شهرستان
مساحت	تعداد	مساحت	تعداد	مساحت	تعداد	
۵۷۵۶۴	۱۰۴۳۰	۱۹۸۱۴۸	۲۹۵۶۱	۱۴۷۴۱۲	۳۱۴۴۰	خراسان شمالی.....
۲۶۶۰۸	۴۸۶۱	۲۳۰۸۵	۶۸۸۲	۴۹۶۹۳	۷۵۱۷	اسفراین.....
۳۴۸	۲۸۹	۶۸۱۳	۴۱۱۵	۷۱۶۱	۴۲۷۶	بجنورد.....
۱۱۰۹۸	۱۹۷۳	۹۱۹۵	۲۱۷۲	۲۰۲۹۳	۲۳۴۲	جاجرم.....
۴۱۳	۳۷۶	۲۴۰۳	۲۳۷۶	۲۸۱۶	۲۶۱۳	راز و جرجان.....
۶۰۵۶	۱۲۲۶	۱۳۴۶۴	۳۹۳۹	۱۹۵۲۰	۴۳۲۹	شیروان.....
۸۵۸۹	۸۶۹	۱۰۸۴۱	۲۸۶۸	۱۹۴۳۰	۳۰۳۵	فاروج.....
۳۵۲۷	۵۹۰	۳۹۹۴	۱۰۲۶	۷۵۲۱	۱۰۶۰	گرمه.....
۹۲۶	۲۴۶	۲۰۰۵۲	۶۱۸۲	۲۰۹۷۸	۶۲۶۸	مانه و سملقان.....

۱۸- تعداد و مساحت اراضی زراعی بهره‌برداری‌ها به تفکیک آبی و دیم بر حسب شهرستان (بهره‌برداری - هکتار)

فقط آبی		جمع		شهرستان
مساحت	تعداد	مساحت	تعداد	
۱۰۹۶۴۵	۱۹۲۷۷	۳۶۵۹۱۹	۵۶۲۷۹	خراسان شمالی.....
۴۰۵۳۷	۵۳۳۳	۷۳۶۹۶	۹۵۴۷	اسفراین.....
۳۵۹۳	۲۰۲۴	۵۲۸۸۶	۱۱۷۰۹	بجنورد.....
۱۹۱۲۴	۲۰۱۷	۲۱۷۰۳	۲۴۰۸	جاجرم.....
۸۰۳	۵۸۰	۳۱۱۷۰	۶۵۶۵	راز و جرگلان.....
۱۲۹۳۴	۱۷۹۰	۷۵۲۷۶	۱۰۰۹۸	شیروان.....
۱۱۱۱۴	۱۷۱۴	۴۷۵۲۱	۵۹۷۶	فاروج.....
۶۷۲۹	۹۰۵	۱۴۷۷۳	۱۴۸۴	گرمه.....
۱۴۸۱۱	۴۹۱۴	۴۸۸۹۳	۸۴۹۳	مانه و سملقان.....

آبی و دیم توأم			فقط دیم		شهرستان	
مساحت			تعداد	مساحت		تعداد
دیم	آبی	جمع				
۷۲۹۹۲	۳۷۷۶۷	۱۱۰۷۵۸	۱۲۱۶۳	۱۴۵۵۱۵	۲۴۸۳۹	خراسان شمالی.....
۱۲۹۰۴	۹۱۵۶	۲۲۰۶۰	۲۱۸۳	۱۱۰۹۹	۲۰۳۰	اسفراین.....
۱۱۴۷۹	۳۵۶۸	۱۵۰۴۷	۲۲۵۲	۳۴۲۴۶	۷۴۳۳	بجنورد.....
۱۲۵۱	۱۱۶۹	۲۴۱۹	۳۲۵	۱۶۰	۶۶	جاجرم.....
۱۱۰۱۰	۲۰۱۲	۱۳۰۲۲	۲۰۳۴	۱۷۳۴۴	۳۹۵۲	راز و جرگلان.....
۱۵۱۴۱	۶۵۸۶	۲۱۷۲۷	۲۵۳۹	۴۰۶۱۵	۵۷۶۹	شیروان.....
۱۰۰۰۴	۸۳۱۶	۱۸۳۲۰	۱۳۲۱	۱۸۰۸۷	۲۹۴۱	فاروج.....
۱۷۲۴	۷۹۲	۲۵۱۵	۱۵۵	۵۵۲۸	۴۲۴	گرمه.....
۹۴۷۹	۶۱۶۸	۱۵۶۴۷	۱۳۵۴	۱۸۴۳۶	۲۲۲۵	مانه و سملقان.....

۱۹- تعداد و مساحت باغ و قلمستان بهره‌برداری‌ها بر حسب شهرستان (بهره‌برداری - هکتار)

کاشت مخلوط		کاشت ساده		کل		شهرستان
مساحت	تعداد	مساحت	تعداد	مساحت	تعداد	
۱۱۰۷	۱۳۴۸۳	۱۸۳۶۳	۲۲۷۴۲	۲۷۱۷۰	۳۴۶۱۸	خراسان شمالی.....
۱۶۰۳	۲۴۳۶	۵۴۴۲	۴۳۱۴	۷۰۴۴	۶۵۲۴	اسفراین.....
۲۴۸۱	۳۹۲۵	۳۸۲۹	۴۴۸۱	۶۳۱۰	۸۱۷۶	بجنورد.....
۷۴۳	۱۲۱۶	۱۰۵۷	۹۷۵	۱۸۰۰	۱۹۳۴	جاجرم.....
۳۲۰	۶۹۲	۴۲۶	۱۳۷۷	۷۴۵	۲۰۶۷	راز و جرگلان.....
۱۸۳۳	۲۵۹۸	۳۷۲۰	۵۸۷۸	۵۵۵۳	۷۹۳۰	شیروان.....
۸۲۸	۱۳۳۵	۲۶۰۳	۴۳۰۲	۳۴۳۱	۵۳۲۸	فاروج.....
۷۱	۲۲۶	۳۵۵	۲۴۶	۴۲۷	۴۵۸	گرمه.....
۹۲۸	۱۰۵۵	۹۳۲	۱۱۶۹	۱۸۶۱	۲۲۰۱	مانه و سملقان.....

۲۰- تعداد و مساحت باغ و قلمستان بهره‌برداری‌ها بر حسب وسعت اراضی کشاورزی (بهره‌برداری - هکتار)

کاشت مخلوط		کاشت ساده		کل		وسعت اراضی کشاورزی
مساحت	تعداد	مساحت	تعداد	مساحت	تعداد	
۱۱۰۷	۱۳۴۸۳	۱۸۳۶۳	۲۲۷۴۲	۲۷۱۷۰	۳۴۶۱۸	جمع
۹۷۸	۴۴۷۴	۱۵۸۰	۶۶۴۲	۲۵۵۸	۱۰۸۷۶	جمع کمتر از ۱ هکتار
۴۶	۱۱۴۳	۷۰	۱۶۷۶	۱۱۶	۲۸۰۶	کمتر از ۰/۱ هکتار
۷۸	۷۰۱	۱۱۵	۱۰۴۹	۱۹۳	۱۷۲۶	۰/۱ تا کمتر از ۰/۲ هکتار
۳۲۸	۱۳۶۷	۴۶۳	۱۸۴۹	۷۹۱	۳۱۲۰	۰/۲ تا کمتر از ۰/۵ هکتار
۵۲۷	۱۲۶۳	۹۳۲	۲۰۶۹	۱۴۵۸	۳۲۲۴	۰/۵ تا کمتر از ۱ هکتار
۳۱۰۹	۵۲۱۰	۵۵۸۰	۸۷۱۶	۸۶۸۸	۱۳۲۵۱	جمع ۱ تا کمتر از ۵ هکتار
۹۴۸	۱۷۸۱	۱۵۸۰	۲۸۲۴	۲۵۲۹	۴۴۱۵	۱ تا کمتر از ۲ هکتار
۸۳۹	۱۴۳۹	۱۴۸۲	۲۴۳۵	۲۳۲۱	۳۶۹۹	۲ تا کمتر از ۳ هکتار
۷۲۲	۱۱۳۷	۱۳۵۲	۱۹۳۶	۲۰۷۴	۲۸۹۲	۳ تا کمتر از ۴ هکتار
۵۹۹	۸۵۳	۱۱۶۶	۱۵۲۱	۱۷۶۵	۲۲۴۶	۴ تا کمتر از ۵ هکتار
۳۱۲۸	۳۲۷۱	۷۰۳۷	۶۳۰۲	۱۰۱۶۵	۹۰۰۰	جمع ۵ تا کمتر از ۲۰ هکتار
۱۱۹۵	۱۵۴۸	۲۴۷۱	۲۸۷۸	۳۶۶۷	۴۱۷۷	۵ تا کمتر از ۷/۵ هکتار
۵۶۴	۵۹۳	۱۳۱۵	۱۱۵۱	۱۸۷۹	۱۶۳۶	۷/۵ تا کمتر از ۱۰ هکتار
۹۲۶	۸۳۱	۲۱۳۳	۱۶۳۷	۳۰۵۹	۲۳۱۳	۱۰ تا کمتر از ۱۵ هکتار
۴۴۳	۲۹۹	۱۱۱۷	۶۳۶	۱۵۶۰	۸۷۴	۱۵ تا کمتر از ۲۰ هکتار
۸۲۸	۴۲۸	۱۹۶۴	۸۶۴	۲۷۹۲	۱۲۰۲	جمع ۲۰ تا کمتر از ۵۰ هکتار
۲۴۸	۲۰۷	۶۸۰	۳۹۳	۹۲۸	۵۶۰	۲۰ تا کمتر از ۲۵ هکتار
۳۴۰	۱۴۳	۶۹۶	۳۰۳	۱۰۳۷	۴۱۹	۲۵ تا کمتر از ۳۵ هکتار
۲۴۰	۷۸	۵۸۷	۱۶۸	۸۲۷	۲۲۳	۳۵ تا کمتر از ۵۰ هکتار
۷۶۴	۱۰۲	۲۲۰۳	۲۱۸	۲۹۶۷	۲۸۹	جمع ۵۰ هکتار و بیش تر
۴۴۵	۷۱	۹۲۸	۱۴۵	۱۳۷۳	۲۰۱	۵۰ تا کمتر از ۱۰۰ هکتار
۲۶۱	۲۳	۶۵۰	۵۲	۹۱۲	۶۵	۱۰۰ تا کمتر از ۲۰۰ هکتار
۴۵	۶	۳۲۷	۱۳	۳۷۲	۱۶	۲۰۰ تا کمتر از ۵۰۰ هکتار
۱۴	۲	۲۳۹	۵	۲۵۳	۵	۵۰۰ تا کمتر از ۱۰۰۰ هکتار
.	.	۲۸	۱	۲۸	۱	۱۰۰۰ تا کمتر از ۲۰۰۰ هکتار
.	.	۳۰	۲	۳۰	۲	۲۰۰۰ هکتار و بیش تر

۲۱- تعداد و مساحت باغ و قلمستان بهره‌برداری‌ها بر حسب سن بهره‌بردار (بهره‌برداری - هکتار)

کاشت مخلوط		کاشت ساده		کل		سن بهره‌بردار
مساحت	تعداد	مساحت	تعداد	مساحت	تعداد	
۱۵۳۹	۱۳۴۳۸	۱۷۵۱۶	۲۲۶۹۷	۲۶۰۵۵	۳۴۵۳۳	جمع
۰	۰	//	۱	//	۱	کمتر از ۱۵ ساله
۵	۱۱	۵	۱۵	۱۰	۲۵	۱۵-۱۹ ساله
۴۸	۱۱۳	۱۲۶	۲۰۳	۱۷۴	۳۰۷	۲۰-۲۴ ساله
۱۹۳	۳۴۹	۴۶۹	۷۰۰	۶۶۳	۱۰۱۸	۲۵-۲۹ ساله
۳۵۷	۶۱۲	۷۳۴	۱۱۳۴	۱۰۹۱	۱۷۰۱	۳۰-۳۴ ساله
۴۷۰	۸۶۷	۹۶۸	۱۵۱۴	۱۴۳۸	۲۳۰۹	۳۵-۳۹ ساله
۷۸۸	۱۳۰۴	۱۵۱۸	۲۲۴۹	۲۳۰۶	۳۴۳۳	۴۰-۴۴ ساله
۸۸۱	۱۵۴۵	۱۹۰۰	۲۴۹۵	۲۷۸۰	۳۹۱۱	۴۵-۴۹ ساله
۱۳۱۲	۲۰۴۵	۲۶۶۲	۳۲۸۸	۳۹۷۴	۵۰۸۷	۵۰-۵۴ ساله
۱۳۱۴	۱۹۰۷	۲۶۷۷	۳۰۱۵	۳۹۹۰	۴۶۷۵	۵۵-۵۹ ساله
۱۰۷۳	۱۶۶۸	۲۳۴۸	۲۸۰۰	۳۴۲۱	۴۲۱۵	۶۰-۶۴ ساله
۶۴۵	۹۹۰	۱۳۷۳	۱۶۳۸	۲۰۱۸	۲۴۸۳	۶۵-۶۹ ساله
۸۰۹	۱۰۱۲	۱۳۰۷	۱۷۰۷	۲۱۱۶	۲۵۷۴	۷۰-۷۴ ساله
۳۴۱	۵۲۵	۷۹۷	۹۸۹	۱۱۳۹	۱۴۲۱	۷۵-۷۹ ساله
۳۰۴	۴۹۱	۶۳۳	۹۴۹	۹۳۷	۱۳۷۲	۸۰ ساله و بیش تر

۲۲- تعداد و مساحت باغ و قلمستان بهره‌برداری‌ها بر حسب وسعت اراضی باغ و قلمستان (بهره‌برداری - هکتار)

کاشت مخلوط		کاشت ساده		کل		وسعت اراضی باغ و قلمستان
مساحت	تعداد	مساحت	تعداد	مساحت	تعداد	
۱۱۰۷	۱۳۴۸۳	۱۸۳۶۳	۲۲۷۴۲	۲۷۱۷۰	۳۴۶۱۸	جمع.....
۲۴۶۸	۹۹۴۸	۴۲۸۹	۱۶۱۵۸	۶۷۵۸	۲۵۲۵۳	جمع کمتر از ۱ هکتار
۱۰۰	۲۵۶۰	۱۶۴	۴۰۲۱	۲۶۵	۶۵۲۰	کمتر از ۰/۱ هکتار
۱۸۸	۱۶۴۸	۲۹۱	۲۵۵۲	۴۷۹	۴۱۱۴	۰/۱ تا کمتر از ۰/۲ هکتار
۷۹۰	۳۰۳۲	۱۲۰۲	۴۵۶۵	۱۹۹۲	۷۲۲۷	۰/۲ تا کمتر از ۰/۵ هکتار
۱۳۸۹	۲۷۰۸	۲۶۳۲	۵۰۲۰	۴۰۲۱	۷۳۹۲	۰/۵ تا کمتر از ۱ هکتار
۴۵۲۳	۳۳۰۱	۹۴۴۱	۶۱۳۹	۱۳۹۶۴	۸۷۸۴	جمع ۱ تا کمتر از ۵ هکتار
۲۱۹۸	۲۱۸۹	۴۱۷۳	۳۹۴۳	۶۳۷۰	۵۷۶۴	۱ تا کمتر از ۲ هکتار
۱۳۴۹	۷۳۶	۲۷۵۶	۱۴۰۲	۴۱۰۵	۱۹۸۵	۲ تا کمتر از ۳ هکتار
۹۷۶	۳۷۶	۲۵۱۳	۷۹۴	۳۴۸۹	۱۰۳۵	۳ تا کمتر از ۵ هکتار
۱۸۱۵	۲۳۵	۴۶۳۳	۴۴۵	۶۴۴۸	۵۸۲	جمع ۵ هکتار و بیش تر
۶۶۸	۱۶۵	۱۶۷۹	۳۰۶	۲۳۴۷	۴۰۱	۵ تا کمتر از ۱۰ هکتار
۴۵۳	۴۸	۱۰۶۹	۹۵	۱۵۲۲	۱۲۳	۱۰ تا کمتر از ۲۰ هکتار
۲۹۵	۱۳	۸۸۶	۳۴	۱۱۸۱	۴۳	۲۰ تا کمتر از ۵۰ هکتار
۳۹۹	۹	۱۰۰۰	۱۰	۱۳۹۹	۱۵	۵۰ هکتار و بیش تر

۲۳- تعداد و مساحت باغ و قلمستان آبی بهره‌برداری‌ها بر حسب شهرستان (بهره‌برداری - هکتار)

کاشت مخلوط		کاشت ساده		کل		شهرستان
مساحت	تعداد	مساحت	تعداد	مساحت	تعداد	
۱۶۴۲	۱۳۳۲۷	۱۲۴۴۶	۱۹۱۸۵	۲۱۰۸۹	۳۱۲۰۲	خراسان شمالی.....
۱۵۴۷	۲۳۸۰	۳۰۰۳	۳۷۳۴	۴۵۵۰	۶۰۵۰	اسفراین.....
۲۴۵۰	۳۸۹۷	۱۰۵۱	۱۹۸۰	۳۵۰۱	۵۷۰۹	بجنورد.....
۷۳۲	۱۲۱۳	۱۰۵۴	۹۷۱	۱۷۸۶	۱۹۲۹	جاجرم.....
۳۱۴	۶۷۷	۳۶۹	۱۳۰۸	۶۸۲	۱۹۸۴	راز و جرگلان.....
۱۸۲۶	۲۵۸۶	۳۶۷۶	۵۸۵۳	۵۵۰۲	۷۸۹۹	شیروان.....
۸۱۱	۱۳۲۴	۲۱۲۶	۴۰۶۵	۲۹۳۷	۵۱۴۴	فاروج.....
۷۱	۲۲۵	۳۳۸	۲۴۰	۴۱۰	۴۵۱	گرمه.....
۸۹۱	۱۰۲۵	۸۲۹	۱۰۳۴	۱۷۲۰	۲۰۳۷	مانه و سملقان.....

۲۴- تعداد و مساحت باغ و قلمستان دیم بهره‌برداری‌ها بر حسب شهرستان (بهره‌برداری - هکتار)

کاشت مخلوط		کاشت ساده		کل		شهرستان
مساحت	تعداد	مساحت	تعداد	مساحت	تعداد	
۱۶۴	۲۲۸	۵۹۱۷	۴۴۳۵	۶۰۸۲	۴۶۶۰	خراسان شمالی.....
۵۵	۹۱	۲۴۳۹	۱۱۷۴	۲۴۹۴	۱۲۶۳	اسفراین.....
۳۱	۵۰	۲۷۷۸	۲۶۴۰	۲۸۰۹	۲۶۸۹	بجنورد.....
۱۱	۹	۳	۵	۱۳	۱۴	جاجرم.....
۶	۱۷	۵۷	۷۸	۶۳	۹۵	راز و جرگلان.....
۷	۱۴	۴۴	۳۳	۵۱	۴۷	شیروان.....
۱۷	۱۴	۴۷۶	۳۶۳	۴۹۳	۳۷۷	فاروج.....
⊙	۱	۱۷	۶	۱۷	۷	گرمه.....
۳۷	۳۲	۱۰۴	۱۳۵	۱۴۱	۱۶۷	مانه و سملقان.....

۲۵- تعداد و مساحت باغ و قلمستان بهره‌برداری‌ها به تفکیک آبی و دیم بر حسب شهرستان (بهره‌برداری - هکتار)

فقط آبی		جمع		شهرستان
مساحت	تعداد	مساحت	تعداد	
۲۰۱۴۹	۲۹۹۵۹	۲۷۱۷۰	۳۴۶۱۸	خراسان شمالی.....
۳۹۷۴	۵۲۶۰	۷۰۴۴	۶۵۲۴	اسفراین.....
۳۳۲۷	۵۴۸۷	۶۳۱۰	۸۱۷۶	بجنورد.....
۱۷۷۰	۱۹۲۰	۱۸۰۰	۱۹۳۴	جاجرم.....
۶۷۷	۱۹۷۲	۷۴۵	۲۰۶۷	راز و جرگلان.....
۵۴۹۵	۷۸۸۳	۵۵۵۳	۷۹۳۰	شیروان.....
۲۷۸۰	۴۹۵۱	۳۴۳۱	۵۳۲۸	فاروج.....
۴۱۰	۴۵۱	۴۲۷	۴۵۸	گرمه.....
۱۷۱۸	۲۰۳۴	۱۸۶۱	۲۲۰۱	مانه و سملقان.....

آبی و دیم توأم			فقط دیم		شهرستان	
مساحت			تعداد	مساحت		تعداد
دیم	آبی	جمع				
۲۲۰۰	۹۴۰	۳۱۴۰	۱۲۴۴	۳۱۸۱	۳۴۱۶	خراسان شمالی.....
۱۷۲۷	۵۷۶	۲۳۰۳	۷۹۰	۷۶۷	۴۷۴	اسفراین.....
۲۲۸	۱۷۵	۴۰۲	۲۲۲	۲۵۸۱	۲۴۶۸	بجنورد.....
۸	۱۷	۲۴	۹	۶	۵	جاجرم.....
۳۸	۶	۴۴	۱۲	۲۵	۸۳	راز و جرگلان.....
۲۱	۷	۲۸	۱۶	۳۰	۳۱	شیروان.....
۱۷۵	۱۵۷	۳۳۲	۱۹۳	۳۱۸	۱۸۴	فاروج.....
۰	۰	۰	۰	۱۷	۷	گرمه.....
۴	۲	۵	۳	۱۳۷	۱۶۴	مانه و سملقان.....

فصل سوم

زراعت

(محصولات سالانه در فضای باز)

۲۶- تعداد بهره‌برداری و سطح کاشت محصولات گندم، جو، برنج (شلتوک) و سایر محصولات سالانه در فضای باز بهره‌برداری‌های کشاورزی (بهره‌برداری - هکتار)

دیم		آبی		کل		نام محصول
تعداد	سطح کاشت	تعداد	سطح کاشت	تعداد	سطح کاشت	
۱۴۴۹۰۵	XX	۹۲۵۰۴	XX	۲۳۷۴۰۹	XX	جمع
۹۳۳۰۱	۲۴۳۹۰	۳۹۵۹۴	۱۵۶۴۳	۱۳۲۸۹۵	۳۶۳۶۱	گندم
۳۴۸۴۶	۱۰۵۵۹	۲۵۲۳۴	۱۰۹۷۶	۶۰۰۸۰	۲۰۴۴۸	جو
.	.	۴۰۴	۶۷۲	۴۰۴	۶۷۲	برنج (شلتوک)
۱۶۷۵۹	۶۸۴۵	۲۷۲۷۲	۱۹۸۱۶	۴۴۰۳۱	۲۵۱۱۰	سایر محصولات سالانه

۲۷- تعداد بهره‌برداری و سطح کاشت گندم در فضای باز بر حسب شهرستان (بهره‌برداری - هکتار)

دیم		آبی		کل		شهرستان
تعداد	سطح کاشت	تعداد	سطح کاشت	تعداد	سطح کاشت	
۹۳۳۰۱	۲۴۳۹۰	۳۹۵۹۴	۱۵۶۴۳	۱۳۲۸۹۵	۳۶۳۶۱	خراسان شمالی.....
۳۲۷۲	۱۷۲۳	۸۴۵۵	۴۲۸۳	۱۱۷۲۷	۵۳۱۰	اسفراین.....
۲۳۵۲۸	۷۳۵۰	۲۷۴۵	۱۵۴۴	۲۶۲۷۳	۸۲۶۴	بجنورد.....
۳۵۲	۱۷۶	۳۲۱۸	۱۲۱۳	۳۵۷۰	۱۳۲۲	جاجرم.....
۱۶۸۲۹	۴۷۶۱	۱۳۶۴	۸۷۲	۱۸۱۹۳	۵۱۰۹	راز و جرگلان.....
۱۶۴۳۹	۴۹۳۶	۶۲۶۴	۱۸۸۹	۲۲۷۰۳	۶۱۰۶	شیروان.....
۹۹۶۳	۲۲۱۷	۴۴۵۳	۱۲۸۲	۱۴۴۱۶	۳۱۸۹	فاروج.....
۴۱۹۰	۴۲۴	۱۲۸۶	۴۴۶	۵۴۷۶	۸۲۳	گرمه.....
۱۸۷۲۹	۲۸۰۴	۱۱۸۰۹	۴۱۱۴	۳۰۵۳۸	۶۲۳۷	مانه و سملقان.....

۲۸- تعداد بهره‌برداری و سطح کاشت گندم در فضای باز بر حسب وسعت اراضی کشاورزی (بهره‌برداری - هکتار)

دیم		آبی		کل		وسعت اراضی کشاورزی
سطح کاشت	تعداد	سطح کاشت	تعداد	سطح کاشت	تعداد	
۹۳۳۰۱	۲۴۳۹۰	۳۹۵۹۴	۱۵۶۴۳	۱۳۲۸۹۵	۳۶۳۶۱	جمع
۱۸۲	۴۳۰	۳۵۶	۹۷۹	۵۳۸	۱۳۹۷	جمع کمتر از ۱ هکتار
۱	۲۱	۱	۲۳	۲	۴۴	کمتر از ۰/۱ هکتار
۱	۱۵	۶	۶۳	۷	۷۷	۰/۱ تا کمتر از ۰/۲ هکتار
۱۳	۵۶	۶۳	۲۶۰	۷۶	۳۱۳	۰/۲ تا کمتر از ۰/۵ هکتار
۱۶۷	۳۳۸	۲۸۵	۶۳۲	۴۵۲	۹۶۳	۰/۵ تا کمتر از ۱ هکتار
۱۹۸۷۳	۱۱۳۳۶	۷۶۱۶	۶۳۶۷	۲۷۴۸۹	۱۶۶۲۵	جمع ۱ تا کمتر از ۵ هکتار
۲۴۴۳	۲۵۰۸	۱۳۴۸	۱۷۱۷	۳۷۹۱	۴۰۸۱	۱ تا کمتر از ۲ هکتار
۵۴۵۴	۳۴۹۵	۲۰۰۵	۱۷۷۰	۷۴۵۹	۴۹۹۱	۲ تا کمتر از ۳ هکتار
۶۱۵۳	۲۹۴۱	۲۱۲۶	۱۵۴۷	۸۲۷۹	۴۱۶۱	۳ تا کمتر از ۴ هکتار
۵۸۲۳	۲۳۹۳	۲۱۳۷	۱۳۳۳	۷۹۶۰	۳۳۹۱	۴ تا کمتر از ۵ هکتار
۴۳۸۷۳	۱۰۶۱۳	۱۶۵۳۹	۶۷۱۰	۶۰۴۱۲	۱۵۲۹۸	جمع ۵ تا کمتر از ۲۰ هکتار
۱۵۵۰۰	۴۹۶۴	۵۴۴۴	۲۷۰۴	۲۰۹۴۴	۶۸۹۹	۵ تا کمتر از ۷/۵ هکتار
۶۲۹۶	۱۶۷۳	۲۶۴۵	۱۱۵۶	۸۹۴۱	۲۴۳۲	۷/۵ تا کمتر از ۱۰ هکتار
۱۴۱۹۱	۲۸۲۶	۵۵۵۵	۲۰۲۵	۱۹۷۴۶	۴۲۹۱	۱۰ تا کمتر از ۱۵ هکتار
۷۸۸۶	۱۱۵۱	۲۸۹۵	۸۲۵	۱۰۷۸۱	۱۶۷۶	۱۵ تا کمتر از ۲۰ هکتار
۱۷۶۸۱	۱۷۰۸	۷۲۰۲	۱۲۰۴	۲۴۸۸۲	۲۴۸۰	جمع ۲۰ تا کمتر از ۵۰ هکتار ...
۷۵۶۲	۸۹۵	۲۳۳۲	۵۱۷	۹۸۹۴	۱۲۳۲	۲۰ تا کمتر از ۲۵ هکتار
۶۴۷۳	۵۶۸	۲۶۰۷	۴۲۵	۹۰۸۰	۸۳۸	۲۵ تا کمتر از ۳۵ هکتار
۳۶۴۶	۲۴۴	۲۲۶۲	۲۶۱	۵۹۰۸	۴۱۱	۳۵ تا کمتر از ۵۰ هکتار
۱۱۶۹۲	۳۰۴	۷۸۸۳	۳۸۳	۱۹۵۷۵	۵۶۱	جمع ۵۰ هکتار و بیش تر
۵۷۵۴	۲۳۰	۳۸۵۶	۲۶۵	۹۶۱۰	۴۰۱	۵۰ تا کمتر از ۱۰۰ هکتار
۳۴۱۵	۵۷	۱۹۶۰	۸۳	۵۳۷۵	۱۱۶	۱۰۰ تا کمتر از ۲۰۰ هکتار
۱۶۷۳	۱۴	۱۱۲۷	۲۲	۲۸۰۰	۲۹	۲۰۰ تا کمتر از ۵۰۰ هکتار
۸۵۰	۳	۷۷۰	۱۱	۱۶۲۰	۱۳	۵۰۰ تا کمتر از ۱۰۰۰ هکتار ..
.	.	۴۰	۱	۴۰	۱	۱۰۰۰ تا کمتر از ۲۰۰۰ هکتار ...
.	.	۱۳۰	۱	۱۳۰	۱	۲۰۰۰ هکتار و بیش تر

۲۹- تعداد بهره‌برداری و سطح کاشت گندم در فضای باز بر حسب وسعت اراضی زراعی (بهره‌برداری - هکتار)

دیم		آبی		کل		وسعت اراضی زراعی
تعداد	سطح کاشت	تعداد	سطح کاشت	تعداد	سطح کاشت	
۹۳۳۰۱	۲۴۳۹۰	۳۹۵۹۶	۱۵۶۴۳	۱۳۲۸۹۵	۳۶۳۶۱	جمع
.	.	۱	۲	۱	۲	بدون زمین زراعی
۲۳۲	۵۳۱	۴۰۱	۱۰۷۵	۶۳۳	۱۵۹۱	جمع کمتر از ۱ هکتار
۱	۲۴	۱	۲۷	۳	۵۱	کمتر از ۰/۱ هکتار
۳	۱۹	۹	۸۱	۱۱	۹۹	۰/۱ تا کمتر از ۰/۲ هکتار
۱۶	۶۷	۷۷	۲۹۱	۹۲	۳۵۵	۰/۲ تا کمتر از ۰/۵ هکتار
۲۱۲	۴۲۱	۳۱۴	۶۷۵	۵۲۷	۱۰۸۵	۰/۵ تا کمتر از ۱ هکتار
۲۰۹۰۲	۱۱۷۴۳	۷۹۲۴	۶۵۴۴	۲۸۸۲۶	۱۷۱۲۷	جمع ۱ تا کمتر از ۵ هکتار
۲۷۱۸	۲۷۲۸	۱۴۳۳	۱۷۸۵	۴۱۵۰	۴۳۴۹	۱ تا کمتر از ۲ هکتار
۵۸۶۶	۳۶۶۸	۲۱۴۵	۱۸۵۷	۸۰۱۱	۵۲۴۶	۲ تا کمتر از ۳ هکتار
۶۳۷۳	۲۹۷۹	۲۲۱۲	۱۵۷۸	۸۵۸۵	۴۱۷۲	۳ تا کمتر از ۴ هکتار
۵۹۴۶	۲۳۶۹	۲۱۳۴	۱۳۲۴	۸۰۷۹	۳۳۶۰	۴ تا کمتر از ۵ هکتار
۴۲۹۷۰	۱۰۱۴۰	۱۶۳۴۳	۶۴۸۳	۵۹۳۱۳	۱۴۶۷۱	جمع ۵ تا کمتر از ۲۰ هکتار
۱۵۶۴۶	۴۸۶۹	۵۶۰۵	۲۷۲۹	۲۱۲۵۰	۶۸۰۸	۵ تا کمتر از ۷/۵ هکتار
۵۶۸۷	۱۴۳۵	۲۵۷۰	۱۰۷۶	۸۲۵۶	۲۱۶۱	۷/۵ تا کمتر از ۱۰ هکتار
۱۴۰۴۱	۲۷۵۵	۵۴۰۰	۱۹۱۸	۱۹۴۴۰	۴۱۳۶	۱۰ تا کمتر از ۱۵ هکتار
۷۵۹۷	۱۰۸۱	۲۷۶۹	۷۶۱	۱۰۳۶۶	۱۵۶۶	۱۵ تا کمتر از ۲۰ هکتار
۱۷۵۶۴	۱۶۷۹	۷۲۱۷	۱۱۷۵	۲۴۷۸۰	۲۴۳۰	جمع ۲۰ تا کمتر از ۵۰ هکتار ...
۷۶۳۴	۸۹۳	۲۴۱۴	۵۲۵	۱۰۰۴۸	۱۲۳۵	۲۰ تا کمتر از ۲۵ هکتار
۶۳۸۳	۵۵۳	۲۵۹۸	۴۰۶	۸۹۸۱	۸۰۹	۲۵ تا کمتر از ۳۵ هکتار
۳۵۴۷	۲۳۲	۲۲۰۵	۲۴۳	۵۷۵۱	۳۸۷	۳۵ تا کمتر از ۵۰ هکتار
۱۱۶۳۴	۲۹۸	۷۷۰۹	۳۶۴	۱۹۳۴۳	۵۴۰	جمع ۵۰ هکتار و بیش تر
۵۶۹۶	۲۲۴	۳۷۴۶	۲۴۸	۹۴۴۲	۳۸۲	۵۰ تا کمتر از ۱۰۰ هکتار
۳۴۱۵	۵۷	۱۹۵۱	۸۲	۵۳۶۶	۱۱۵	۱۰۰ تا کمتر از ۲۰۰ هکتار
۱۶۷۳	۱۴	۱۲۰۲	۲۲	۲۸۷۵	۲۹	۲۰۰ تا کمتر از ۵۰۰ هکتار
۸۵۰	۳	۶۴۰	۱۰	۱۴۹۰	۱۲	۵۰۰ تا کمتر از ۱۰۰۰ هکتار ..
.	.	۱۷۰	۲	۱۷۰	۲	۱۰۰۰ تا کمتر از ۲۰۰۰ هکتار ...
.	۲۰۰۰ هکتار و بیش تر

۳۰- تعداد بهره‌برداری و سطح کاشت گندم در فضای باز بر حسب سن بهره‌بردار (بهره‌برداری - هکتار)

دیم		آبی		کل		سن بهره‌بردار
تعداد	سطح کاشت	تعداد	سطح کاشت	تعداد	سطح کاشت	
۹۳۰۲۵	۲۴۳۷۷	۳۸۱۳۷	۱۵۶۰۶	۱۳۱۱۶۲	۳۶۳۱۶	جمع
۳۸	۵	۰	۰	۳۸	۵	کمتر از ۱۵ ساله
۲۰۹	۶۵	۱۱	۱۱	۲۲۰	۶۷	۱۵-۱۹ ساله
۱۲۹۶	۴۴۰	۲۹۰	۱۶۵	۱۵۸۶	۵۴۲	۲۰-۲۴ ساله
۳۳۸۲	۱۱۱۶	۱۱۸۱	۵۵۹	۴۵۶۳	۱۵۴۷	۲۵-۲۹ ساله
۵۱۶۷	۱۶۶۷	۲۰۹۳	۹۸۲	۷۲۶۰	۲۴۱۸	۳۰-۳۴ ساله
۷۰۲۵	۲۰۹۹	۲۵۶۰	۱۲۵۹	۹۵۸۴	۳۰۶۶	۳۵-۳۹ ساله
۹۰۷۱	۲۷۶۰	۳۵۸۱	۱۵۶۴	۱۲۶۵۲	۳۹۵۲	۴۰-۴۴ ساله
۱۱۶۰۰	۲۹۵۵	۵۱۵۷	۲۰۱۱	۱۶۷۵۷	۴۵۱۰	۴۵-۴۹ ساله
۱۴۰۶۹	۳۴۲۶	۶۱۳۶	۲۳۳۱	۲۰۲۰۶	۵۱۸۵	۵۰-۵۴ ساله
۱۳۶۱۶	۲۹۸۶	۵۶۳۰	۲۰۷۸	۱۹۲۴۶	۴۵۹۹	۵۵-۵۹ ساله
۱۰۶۶۹	۲۶۵۱	۴۲۱۶	۱۷۱۶	۱۴۸۸۴	۳۹۳۹	۶۰-۶۴ ساله
۵۴۴۰	۱۴۸۹	۲۵۹۲	۹۷۶	۸۰۳۲	۲۲۲۵	۶۵-۶۹ ساله
۶۰۸۴	۱۴۱۵	۲۲۳۴	۹۲۹	۸۳۱۸	۲۱۳۵	۷۰-۷۴ ساله
۲۵۴۹	۶۶۲	۱۲۷۳	۵۲۰	۳۸۲۲	۱۰۸۱	۷۵-۷۹ ساله
۲۸۱۳	۶۴۳	۱۱۸۱	۵۰۴	۳۹۹۴	۱۰۴۴	۸۰ ساله و بیش تر

۳۱- تعداد بهره‌برداری و سطح کاشت جو در فضای باز بر حسب شهرستان (بهره‌برداری - هکتار)

دیم		آبی		کل		شهرستان
سطح کاشت	تعداد	سطح کاشت	تعداد	سطح کاشت	تعداد	
۳۴۸۴۶	۱۰۵۵۹	۲۵۲۳۴	۱۰۹۷۶	۶۰۰۸۰	۲۰۴۴۸	خراسان شمالی.....
۱۹۵۳	۹۲۸	۸۷۰۸	۴۶۷۷	۱۰۶۶۱	۵۳۱۷	اسفراین.....
۶۲۵۱	۲۹۷۱	۹۷۶	۶۲۱	۷۲۲۷	۳۴۹۱	بجنورد.....
۶۸	۲۲	۳۱۳۹	۱۵۲۶	۳۲۰۷	۱۵۳۵	جاجرم.....
۷۹۹	۲۴۲	۲۵۲	۱۶۱	۱۰۵۰	۳۸۹	راز و جرگلان.....
۱۳۲۱۶	۳۲۲۲	۴۶۵۵	۱۲۶۵	۱۷۸۷۱	۴۲۲۲	شیروان.....
۶۷۹۳	۲۰۵۳	۴۰۵۰	۱۳۲۰	۱۰۸۴۳	۳۰۹۶	فاروج.....
۱۳۱۰	۱۶۸	۱۱۰۳	۵۵۷	۲۴۱۳	۷۱۰	گرمه.....
۴۴۵۶	۹۵۳	۲۳۵۱	۸۵۰	۶۸۰۷	۱۶۸۸	مانه و سملقان.....

۳۲- تعداد بهره‌برداری و سطح کاشت برنج (شلتوک) در فضای باز بر حسب شهرستان (بهره‌برداری - هکتار)

دیم		آبی		کل		شهرستان
سطح کاشت	تعداد	سطح کاشت	تعداد	سطح کاشت	تعداد	
.	.	۴۰۴	۶۷۲	۴۰۴	۶۷۲	خراسان شمالی.....
.	اسفراین.....
.	.	۱۰	۳۷	۱۰	۳۷	بجنورد.....
.	جاجرم.....
.	راز و جرگلان.....
.	شیروان.....
.	فاروج.....
.	گرمه.....
.	.	۳۹۳	۶۳۵	۳۹۳	۶۳۵	مانه و سملقان.....

۳۳- تعداد بهره‌برداری و سطح کاشت سایر محصولات سالانه در فضای باز بر حسب شهرستان (بهره‌برداری - هکتار)

دیم		آبی		کل		شهرستان
سطح کاشت	تعداد	سطح کاشت	تعداد	سطح کاشت	تعداد	
۱۶۷۵۹	۶۸۴۵	۲۷۲۷۲	۱۹۸۱۶	۴۴۰۳۱	۲۵۱۱۰	خراسان شمالی.....
۵۳۷۰	۲۴۴۲	۷۱۴۱	۵۰۱۹	۱۲۵۱۱	۶۷۲۵	اسفراین.....
۴۴۰۶	۲۰۱۴	۳۲۸۰	۳۲۸۹	۷۶۸۷	۵۰۴۴	بجنورد.....
۱۸۴	۱۰۹	۳۰۵۴	۱۵۵۲	۳۲۳۸	۱۶۲۷	جاجرم.....
۱۰۶۸	۲۷۷	۷۹۱	۱۵۳۳	۱۸۶۰	۱۶۹۱	راز و جرگلان.....
۲۲۲۹	۷۹۵	۲۶۳۳	۲۰۹۷	۴۸۶۲	۲۷۶۶	شیروان.....
۲۳۳۴	۸۳۹	۲۶۴۲	۱۸۸۸	۴۹۷۶	۲۵۰۱	فاروج.....
۴۳۶	۶۵	۱۶۶۵	۸۰۶	۲۱۰۱	۸۵۸	گرمه.....
۷۳۱	۳۰۶	۶۰۶۵	۳۶۳۲	۶۷۹۶	۳۸۹۹	مانه و سملقان.....

۳۴- تعداد بهره‌برداری به تفکیک محصولات سالانه در فضای باز بر حسب شهرستان (بهره‌برداری)

آفتابگردان آجیلی			اسپرس، شبدر، خلر و ماشک			ارزن			شهرستان
دیم	آبی	کل	دیم	آبی	کل	دیم	آبی	کل	
۱۴۰	۲۴۰	۳۷۹	۱	۲	۳	۱	۲	۳	خراسان شمالی.....
۶	۱۰۵	۱۱۰	۰	۱	۱	۰	۰	۰	اسفراین.....
۱۰۷	۱۹	۱۲۶	۰	۱	۱	۰	۰	۰	بجنورد.....
۰	۱۵	۱۵	۰	۰	۰	۰	۰	۰	جاجرم.....
۰	۰	۰	۰	۰	۰	۰	۰	۰	راز و جرگلان.....
۰	۶	۶	۰	۰	۰	۰	۱	۱	شیروان.....
۱	۱	۲	۰	۰	۰	۱	۰	۱	فاروج.....
۳	۳۹	۴۲	۰	۰	۰	۰	۰	۰	گرمه.....
۲۳	۵۵	۷۸	۱	۰	۱	۰	۱	۱	مانه و سملقان.....

انواع نخود (دانه خشک)			انواع لوبیا (دانه خشک)			آفتابگردان روغنی			شهرستان
دیم	آبی	کل	دیم	آبی	کل	دیم	آبی	کل	
۱۱۵۷	۷۸	۱۲۲۷	۱۴۷	۱۰۴۴	۱۱۸۹	۹۶	۲۱۳	۳۰۵	خراسان شمالی.....
۶۲۴	۱۵	۶۳۹	۲	۴۹۱	۴۹۳	۰	۱۴	۱۴	اسفراین.....
۳۰۰	۳۳	۳۳۳	۷۵	۲۸۶	۳۵۹	۳۱	۴	۳۵	بجنورد.....
۵۴	۰	۵۴	۲	۸۰	۸۲	۰	۳	۳	جاجرم.....
۴	۱	۵	۲	۹	۱۱	۱	۱۱	۱۲	راز و جرگلان.....
۴۰	۳	۴۳	۰	۲۶	۲۶	۵	۴	۹	شیروان.....
۹۵	۱۸	۱۱۳	۹	۴۸	۵۷	۰	۱	۱	فاروج.....
۹	۲	۱۱	۲	۱۳	۱۵	۲۷	۶۱	۸۸	گرمه.....
۳۳	۶	۳۹	۵۶	۹۲	۱۴۶	۳۲	۱۱۵	۱۴۳	مانه و سملقان.....



۳۴- تعداد بهره‌برداری به تفکیک محصولات سالانه در فضای باز بر حسب شهرستان (دنباله) (بهره‌برداری)

پنبه (وش)			باقلا (دانه خشک)			بادام زمینی			شهرستان
دیم	آبی	کل	دیم	آبی	کل	دیم	آبی	کل	
۱۴	۳۴۸۴	۳۴۹۳	۰	۰	۰	۰	۰	۰	خراسان شمالی.....
۴	۷۸۹	۷۹۲	۰	۰	۰	۰	۰	۰	اسفراین.....
۴	۱۳۷	۱۳۹	۰	۰	۰	۰	۰	۰	بجنورد.....
۰	۳۱۷	۳۱۷	۰	۰	۰	۰	۰	۰	جاجرم.....
۱	۱۱۸	۱۱۸	۰	۰	۰	۰	۰	۰	راز و جرگلان.....
۰	۱	۱	۰	۰	۰	۰	۰	۰	شیروان.....
۰	۰	۰	۰	۰	۰	۰	۰	۰	فاروج.....
۰	۱۰۲	۱۰۲	۰	۰	۰	۰	۰	۰	گرمه.....
۵	۲۰۲۰	۲۰۲۴	۰	۰	۰	۰	۰	۰	مانه و سملقان.....

چغندر قند			توتون و تنباکو			پیاز			شهرستان
دیم	آبی	کل	دیم	آبی	کل	دیم	آبی	کل	
۰	۹۱۷	۹۱۷	۱	۷	۸	۶	۲۷۵۰	۲۷۵۶	خراسان شمالی.....
۰	۳۴۵	۳۴۵	۰	۲	۲	۰	۶۹۶	۶۹۶	اسفراین.....
۰	۳۰	۳۰	۱	۱	۲	۵	۱۱۳۰	۱۱۳۵	بجنورد.....
۰	۲۳۵	۲۳۵	۰	۰	۰	۰	۹۴	۹۴	جاجرم.....
۰	۴	۴	۰	۰	۰	۱	۲۳	۲۴	راز و جرگلان.....
۰	۱۱۱	۱۱۱	۰	۱	۱	۰	۱۱۷	۱۱۷	شیروان.....
۰	۹۴	۹۴	۰	۳	۳	۰	۲۶	۲۶	فاروج.....
۰	۱۴۴	۱۴۴	۰	۰	۰	۰	۱۴۱	۱۴۱	گرمه.....
۰	۲۶	۲۶	۰	۰	۰	۰	۵۲۴	۵۲۴	مانه و سملقان.....



۳۴- تعداد بهره‌برداری به تفکیک محصولات سالانه در فضای باز بر حسب شهرستان (دنباله) (بهره‌برداری)

ذرت خوشه‌ای و علوفه‌ای			خیار			خریزه، طالبی، گرمک و دستنبو			شهرستان
دیم	آبی	کل	دیم	آبی	کل	دیم	آبی	کل	
۳	۳۶۶	۳۶۸	۲	۱۴۱۷	۱۴۱۹	۳۳۹	۳۷۴	۶۸۵	خراسان شمالی.....
۰	۵۶	۵۶	۰	۷۰۵	۷۰۵	۳۳۴	۲۵۳	۵۵۹	اسفراین.....
۱	۲۰	۲۱	۱	۲۰۱	۲۰۲	۳	۱۸	۲۱	بجنورد.....
۱	۶۷	۶۸	۰	۴۳	۴۳	۰	۸۶	۸۶	جاجرم.....
۰	۵۰	۵۰	۰	۱۲	۱۲	۰	۱	۱	راز و جرگلان.....
۰	۵۸	۵۸	۱	۳۸۴	۳۸۵	۰	۶	۶	شیروان.....
۱	۷۴	۷۴	۰	۳۷	۳۷	۱	۱	۲	فاروج.....
۰	۳۱	۳۱	۰	۵	۵	۰	۱	۱	گرمه.....
۰	۱۱	۱۱	۰	۱۰۱	۱۰۱	۱	۸	۹	مانه و سملقان.....

زیره			زعفران			ذرت دانه‌ای			شهرستان
دیم	آبی	کل	دیم	آبی	کل	دیم	آبی	کل	
۴۴	۱۱۹	۱۶۰	۱	۶۱۶	۶۹۴	۱	۷۵	۷۶	خراسان شمالی.....
۳۰	۷۶	۱۰۳	۵	۱۸۴	۱۸۹	۰	۱۷	۱۷	اسفراین.....
۲	۰	۲	۱	۲	۳	۰	۱۹	۱۹	بجنورد.....
۰	۳۳	۳۳	۰	۱۴	۱۴	۰	۶	۶	جاجرم.....
۱	۰	۱	۱	۱	۲	۱	۶	۷	راز و جرگلان.....
۰	۰	۰	۰	۱۷	۱۷	۰	۵	۵	شیروان.....
۱	۱	۲	۱	۴۶۴	۴۶۵	۰	۱۱	۱۱	فاروج.....
۱۰	۸	۱۸	۰	۳	۳	۰	۲	۲	گرمه.....
۰	۱	۱	۰	۱	۱	۰	۱۰	۱۰	مانه و سملقان.....



۳۴- تعداد بهره‌برداری به تفکیک محصولات سالانه در فضای باز بر حسب شهرستان (دنباله) (بهره‌برداری)

سیر (خشک)			سیب‌زمینی			سویا			شهرستان
دیم	آبی	کل	دیم	آبی	کل	دیم	آبی	کل	
۲	۱۹	۲۱	۳	۷۳۵	۷۳۸	۳	۴	۷	خراسان شمالی.....
۲	۷	۹	۰	۱۱۰	۱۱۰	۲	۰	۲	اسفراین.....
۰	۵	۵	۲	۳۶۱	۳۶۳	۰	۱	۱	بجنورد.....
۰	۱	۱	۰	۳	۳	۰	۰	۰	جاجرم.....
۰	۰	۰	۰	۱۸	۱۸	۰	۰	۰	راز و جرجان.....
۰	۴	۴	۰	۶۴	۶۴	۰	۰	۰	شیروان.....
۰	۱	۱	۱	۱۶۹	۱۷۰	۰	۲	۲	فاروج.....
۰	۰	۰	۰	۵	۵	۱	۱	۲	گرمه.....
۰	۱	۱	۰	۶	۶	۰	۰	۰	مانه و سملقان.....

کلزا			کدو آجیلی			عدس			شهرستان
دیم	آبی	کل	دیم	آبی	کل	دیم	آبی	کل	
۰	۷۴	۷۴	۲۵	۱۵۹	۱۸۴	۲۲۷۸	۱۱۴	۲۳۸۷	خراسان شمالی.....
۰	۷	۷	۱۰	۳۹	۴۹	۴۷۵	۱۶	۴۹۱	اسفراین.....
۰	۱	۱	۹	۸۳	۹۲	۱۳۰۶	۳۹	۱۳۴۲	بجنورد.....
۰	۲	۲	۰	۴	۴	۶۹	۲۱	۹۰	جاجرم.....
۰	۰	۰	۱	۱۷	۱۸	۱۴	۴	۱۸	راز و جرجان.....
۰	۱۶	۱۶	۲	۴	۶	۲۱۶	۳	۲۱۹	شیروان.....
۰	۰	۰	۳	۳	۶	۸۲	۲۳	۱۰۵	فاروج.....
۰	۰	۰	۰	۱	۱	۳۱	۳	۳۴	گرمه.....
۰	۴۸	۴۸	۰	۸	۸	۸۶	۵	۹۰	مانه و سملقان.....



۳۴- تعداد بهره‌برداری به تفکیک محصولات سالانه در فضای باز بر حسب شهرستان (دنباله) (بهره‌برداری)

گوجه فرنگی			گل رنگ			کنجد			شهرستان
دیم	آبی	کل	دیم	آبی	کل	دیم	آبی	کل	
۱۷	۵۱۵۰	۵۱۶۶	۱۲	۱۷	۲۷	۲۵۱	۴۱	۲۹۹	خراسان شمالی.....
۳	۹۸۲	۹۸۵	۰	۵	۵	۱	۷	۸	اسفراین.....
۸	۱۵۶۵	۱۵۷۳	۱	۱	۱	۲۱۶	۱۴	۲۳۰	بجنورد.....
۰	۱۹۲	۱۹۲	۰	۲	۲	۰	۱۶	۱۶	جاجرم.....
۳	۱۰۴	۱۰۷	۱	۰	۱	۱۱	۴	۱۵	راز و جرگلان.....
۰	۳۶۶	۳۶۶	۷	۳	۱۰	۲	۱	۳	شیروان.....
۱	۴۴۳	۴۴۳	۰	۲	۲	۰	۰	۰	فاروج.....
۰	۱۷۳	۱۷۳	۰	۰	۰	۱	۱	۲	گرمه.....
۲	۱۳۲۵	۱۳۲۷	۳	۴	۶	۲۰	۵	۲۵	مانه و سملقان.....

هندوانه			ماش			گیاهان سالانه زینتی			شهرستان
دیم	آبی	کل	دیم	آبی	کل	دیم	آبی	کل	
۴۴۰	۳۳۹	۷۳۱	۲۰	۱۱	۳۱	۰	۱۰	۱۰	خراسان شمالی.....
۳۳۰	۲۷۰	۵۵۴	۱۹	۳	۲۲	۰	۱	۱	اسفراین.....
۱۲	۱۷	۲۹	۰	۱	۱	۰	۴	۴	بجنورد.....
۰	۷	۷	۰	۰	۰	۰	۰	۰	جاجرم.....
۵۸	۸	۶۵	۰	۰	۰	۰	۰	۰	راز و جرگلان.....
۱	۴	۵	۱	۰	۱	۰	۳	۳	شیروان.....
۲۰	۳	۲۳	۰	۰	۰	۰	۱	۱	فاروج.....
۰	۰	۰	۰	۰	۰	۰	۰	۰	گرمه.....
۱۹	۳۱	۴۹	۰	۷	۷	۰	۱	۱	مانه و سملقان.....



۳۴- تعداد بهره‌برداری به تفکیک محصولات سالانه در فضای باز بر حسب شهرستان (دنباله) (بهره‌برداری)

یونجه			هویج، ترب و شلغم			هندوانه آجیلی			شهرستان
دیم	آبی	کل	دیم	آبی	کل	دیم	آبی	کل	
۲۹۰۰	۱۰۶۴	۱۰۶۲۳	۰	۳۴	۳۴	۱۱۲۸	۱۱۵۴	۲۱۴۷	خراسان شمالی.....
۱۱۶۶	۱۸۸۴	۲۹۷۶	۰	۱۴	۱۴	۷۳۸	۹۲۲	۱۵۳۳	اسفراین.....
۴۵۶	۱۰۵۹	۱۴۹۷	۰	۱۴	۱۴	۱۳۶	۰	۱۳۶	بجنورد.....
۱	۸۶۸	۸۶۹	۰	۴	۴	۰	۱۱۹	۱۱۹	جاجرم.....
۸	۱۲۵۷	۱۲۶۳	۰	۰	۰	۱۷۳	۲۰	۱۸۵	راز و جرگلان.....
۵۶۳	۱۴۰۰	۱۹۰۴	۰	۲	۲	۰	۲	۲	شیروان.....
۷۰۳	۹۷۹	۱۴۹۴	۰	۰	۰	۱۸	۱	۱۹	فاروج.....
۳	۳۸۲	۳۸۵	۰	۰	۰	۰	۰	۰	گرمه.....
۰	۲۳۵	۲۳۵	۰	۰	۰	۶۴	۹۰	۱۵۴	مانه و سملقان.....

سایر گیاهان زراعی			سایر سبزیجات			شهرستان
دیم	آبی	کل	دیم	آبی	کل	
۱۹	۲۹۴	۳۱۳	۹	۴۸۶	۴۹۵	خراسان شمالی.....
۴	۱۱۸	۱۲۲	۱	۴۱	۴۲	اسفراین.....
۹	۵۸	۶۷	۶	۳۰۸	۳۱۴	بجنورد.....
۰	۲	۲	۰	۳۱	۳۱	جاجرم.....
۰	۴	۴	۱	۵	۶	راز و جرگلان.....
۱	۹	۱۰	۰	۳۵	۳۵	شیروان.....
۲	۴	۶	۰	۵	۵	فاروج.....
۰	۷	۷	۰	۶۰	۶۰	گرمه.....
۳	۹۳	۹۶	۱	۲	۳	مانه و سملقان.....

فصل چهارم
باغداری
(محصولات دائمی در فضای باز)
و کشت گلخانه‌ای

۳۵- تعداد بهره‌برداری و تعداد درخت محصولات دائمی در فضای باز بر حسب نام محصول (بهره‌برداری - هزار اصله)

تعداد درخت بارور و نهال	تعداد بهره‌برداری	نام محصول
۱۹۱۵۳	XX	جمع.....
۱۱۳	۴۰۵۶	آلبالو.....
۱۹۰	۲۵۶۹	انار.....
۷۱	۱۶۲۷	انجیر آبی.....
۳۶	۱۶۱	انجیر دیم.....
۷۹۵۰	۱۶۵۸۷	انگور آبی.....
۴۲۷۱	۳۰۴۸	انگور دیم.....
۲۶۳	۴۸۶۸	انواع آلو و گوجه.....
۲۰۲	۳۲۳۷	انواع تبریزی و اوکالیپتوس.....
۳۸	۲۴۰۰	انواع توت و شاه‌توت.....
۱۹۷	۳۴۴۷	بادام آبی.....
۶۹۳	۱۹۹۸	بادام دیم.....
۹	۱۱۸۹	به.....
۰	۰	پرتقال.....
۱۳۶۴	۱۰۱۳	پسته.....
-	۱۶	توت فرنگی.....
۱۹	۳۱۷	توت نوغان.....
-	۰	چای.....
۰	۰	خرما.....
-	۳۲۲	خزانه درختان غیر مثمر.....
-	۱۰۰	خزانه درختان مثمر.....
۳۸۶	۹۳۹۳	زردآلو و قیسی.....
-	۸۳	زرشک.....



۳۵- تعداد بهره‌برداری و تعداد درخت محصولات دائمی در فضای باز بر حسب نام محصول (دنباله) (بهره‌برداری - هزار اصله)

تعداد درخت بارور و نهال	تعداد بهره‌برداری	نام محصول
۵۶	۷۹	زیتون
۱۳۰۰	۱۲۵۵۵	سیب
۱	۲۱	فندق
۰	۰	کیوی
۶۹۶	۱۹۲۳۲	گردو
۰	۰	گریپ‌فروت
۳۳۴	۴۷۶۷	گلابی
-	۲۴۷	گلستان (گل محمدی)
-	۳۴۲	گیاهان دائمی زینتی
۳۶۲	۷۰۳۸	گیلاس
۰	۰	لیموترش
۰	۰	لیموشیرین
۰	۰	موز
۰	۰	نارنگی
۴۷۷	۵۵۹۰	هلو، شلیل و شفتالو
۰	۰	سایر مرکبات
۱۲۶	۹۱۴	سایر محصولات دائمی

۳۶- تعداد بهره‌برداری و تعداد درخت سیب در فضای باز بر حسب شهرستان (بهره‌برداری - هزار اصله)

شهرستان	تعداد بهره‌برداری	تعداد درخت بارور و نهال
خراسان شمالی.....	۱۲۵۵۵	۱۳۰۰
اسفراین.....	۲۲۷۰	۱۶۴
بجنورد.....	۳۱۳۹	۱۱۹
جاجرم.....	۸۳۳	۱۳۴
راز و جرگلان.....	۶۴۹	۲۴
شیروان.....	۳۷۲۳	۷۰۳
فاروج.....	۱۱۷۹	۳۷
گرمه.....	۲۶۸	۵۳
مانه و سملقان.....	۴۹۴	۶۵

۳۷- تعداد بهره‌برداری و تعداد درخت سیب در فضای باز بر حسب وسعت اراضی کشاورزی (بهره‌برداری - هزار اصله)

تعداد درخت بارور و نهال	تعداد بهره‌برداری	وسعت اراضی کشاورزی
۱۳۰۰	۱۲۵۵۵	جمع
//	۲۰۲	بدون زمین
۱۳۱	۳۸۴۱	جمع کمتر از ۱ هکتار
۱۰	۹۱۳	کمتر از ۰/۱ هکتار
۱۴	۶۳۰	۰/۱ تا کمتر از ۰/۲ هکتار
۴۹	۱۱۹۷	۰/۲ تا کمتر از ۰/۵ هکتار
۵۸	۱۱۰۱	۰/۵ تا کمتر از ۱ هکتار
۳۸۰	۴۸۷۱	جمع ۱ تا کمتر از ۵ هکتار
۱۲۸	۱۶۶۲	۱ تا کمتر از ۲ هکتار
۹۳	۱۳۳۵	۲ تا کمتر از ۳ هکتار
۸۵	۱۰۷۸	۳ تا کمتر از ۴ هکتار
۷۳	۷۹۸	۴ تا کمتر از ۵ هکتار
۳۸۰	۳۱۲۵	جمع ۵ تا کمتر از ۲۰ هکتار
۱۳۲	۱۵۱۸	۵ تا کمتر از ۷/۵ هکتار
۷۸	۵۶۰	۷/۵ تا کمتر از ۱۰ هکتار
۱۳۰	۷۸۲	۱۰ تا کمتر از ۱۵ هکتار
۴۰	۲۶۴	۱۵ تا کمتر از ۲۰ هکتار
۱۸۶	۴۰۴	جمع ۲۰ تا کمتر از ۵۰ هکتار
۲۹	۱۸۰	۲۰ تا کمتر از ۲۵ هکتار
۴۰	۱۴۸	۲۵ تا کمتر از ۳۵ هکتار
۱۱۷	۷۶	۳۵ تا کمتر از ۵۰ هکتار
۲۲۴	۱۱۲	جمع ۵۰ هکتار و بیش تر
۷۳	۸۳	۵۰ تا کمتر از ۱۰۰ هکتار
۱۳۷	۱۹	۱۰۰ تا کمتر از ۲۰۰ هکتار
۱۳	۷	۲۰۰ تا کمتر از ۵۰۰ هکتار
۱	۲	۵۰۰ تا کمتر از ۱۰۰۰ هکتار
۰	۰	۱۰۰۰ تا کمتر از ۲۰۰۰ هکتار
//	۱	۲۰۰۰ هکتار و بیش تر

۳۸- تعداد بهره‌برداری و تعداد درخت سیب در فضای باز بر حسب وسعت اراضی باغ و قلمستان (بهره‌برداری - هزار اصله)

تعداد درخت بارور و نهال	تعداد بهره‌برداری	وسعت اراضی باغ و قلمستان
۱۳۰۰	۱۲۵۵۵	جمع.....
۵	۹۱۱	بدون زمین باغ و قلمستان
۳۱۵	۸۴۴۲	جمع کمتر از ۱ هکتار
۲۳	۱۹۱۴	کمتر از ۰/۱ هکتار
۳۲	۱۳۷۹	۰/۱ تا کمتر از ۰/۲ هکتار
۱۰۳	۲۶۴۱	۰/۲ تا کمتر از ۰/۵ هکتار
۱۵۷	۲۵۰۹	۰/۵ تا کمتر از ۱ هکتار
۵۳۷	۲۹۹۰	جمع ۱ تا کمتر از ۵ هکتار
۲۶۸	۲۰۲۰	۱ تا کمتر از ۲ هکتار
۱۳۹	۶۲۶	۲ تا کمتر از ۳ هکتار
۱۲۹	۳۴۴	۳ تا کمتر از ۵ هکتار
۴۴۳	۲۱۲	جمع ۵ هکتار و بیش تر
۱۰۰	۱۴۱	۵ تا کمتر از ۱۰ هکتار
۶۶	۴۸	۱۰ تا کمتر از ۲۰ هکتار
۱۴۹	۱۸	۲۰ تا کمتر از ۵۰ هکتار
۱۲۸	۵	۵۰ هکتار و بیش تر

۳۹- تعداد بهره‌برداری و تعداد درخت سیب در فضای باز بر حسب سن بهره‌بردار (بهره‌برداری - هزار اصله)

تعداد درخت بارور و نهال	تعداد بهره‌برداری	سن بهره‌بردار
۱۲۸۰	۱۲۵۱۶	جمع.....
.	.	کمتر از ۱۵ ساله
۱	۱۳	۱۵-۱۹ ساله
۵	۱۰۷	۲۰-۲۴ ساله
۲۸	۳۶۵	۲۵-۲۹ ساله
۳۷	۶۲۸	۳۰-۳۴ ساله
۷۰	۸۹۹	۳۵-۳۹ ساله
۱۰۴	۱۳۶۶	۴۰-۴۴ ساله
۱۶۶	۱۵۱۶	۴۵-۴۹ ساله
۱۶۷	۱۹۰۷	۵۰-۵۴ ساله
۲۵۸	۱۷۰۷	۵۵-۵۹ ساله
۱۴۳	۱۵۳۰	۶۰-۶۴ ساله
۵۹	۸۴۶	۶۵-۶۹ ساله
۱۸۹	۷۸۴	۷۰-۷۴ ساله
۳۰	۴۲۸	۷۵-۷۹ ساله
۲۴	۴۲۰	۸۰ ساله و بیش تر

۴۰- تعداد بهره‌برداری و تعداد درخت به تفکیک محصولات دائمی در فضای باز بر حسب شهرستان (بهره‌برداری-هزار اصله)

انجیر آبی		انار		آلبالو		شهرستان
تعداد درخت بارور و نهال	تعداد بهره‌برداری	تعداد درخت بارور و نهال	تعداد بهره‌برداری	تعداد درخت بارور و نهال	تعداد بهره‌برداری	
۷۱	۱۶۲۷	۱۹۰	۲۵۶۹	۱۱۳	۴۰۵۶	خراسان شمالی.....
۱۹	۱۹۸	۶۱	۴۹۵	۴	۲۹۳	اسفراین.....
۳	۴۸۸	۲	۴۵۱	۵۲	۱۶۴۶	بجنورد.....
۳	۳۴۲	۶۳	۶۰۵	۴	۲۶۷	جاجرم.....
۱	۱۲۰	۳	۲۲۲	۱	۱۲۰	راز و جرگلان.....
۱۳	۱۳۴	//	۴۹	۱۷	۷۱۷	شیروان.....
۲۹	۸۳	//	۳۸	۲۶	۷۳۰	فاروج.....
۲	۹۳	۱۲	۱۷۰	۳	۱۲۸	گرمه.....
۲	۱۶۹	۵۰	۵۴۰	۸	۱۵۵	مانه و سملقان.....

انگور دیم		انگور آبی		انجیر دیم		شهرستان
تعداد درخت بارور و نهال	تعداد بهره‌برداری	تعداد درخت بارور و نهال	تعداد بهره‌برداری	تعداد درخت بارور و نهال	تعداد بهره‌برداری	
۴۲۷۱	۳۰۴۸	۷۹۵۰	۱۶۵۸۷	۳۶	۱۶۱	خراسان شمالی.....
۲۷	۱۸۵	۶۷۰	۳۰۹۷	//	۱۵	اسفراین.....
۴۰۴۲	۲۵۹۷	۸۳۲	۲۴۴۱	۳۲	۱۱۹	بجنورد.....
۲	۸	۴۰۹	۱۱۶۷	//	۳	جاجرم.....
۷	۶۰	۱۷۲	۱۵۰۸	//	۴	راز و جرگلان.....
۸	۱۳	۲۶۸۵	۳۶۹۱	۲	۶	شیروان.....
۱۳	۱۵	۲۷۸۰	۳۶۳۵	۱	۴	فاروج.....
⊙	۱	۱۸	۱۸۲	⊙	۱	گرمه.....
۱۷۱	۱۶۸	۳۸۴	۸۶۶	//	۹	مانه و سملقان.....



۴۰- تعداد بهره‌برداری و تعداد درخت به تفکیک محصولات دائمی در فضای باز بر حسب شهرستان (دنباله)

(بهره‌برداری - هزار اصله)

انواع توت و شاه‌توت		انواع تبریزی و اوکالیپتوس		انواع آلو و گوجه		شهرستان
تعداد درخت بارور و نهال	تعداد بهره‌برداری	تعداد درخت بارور و نهال	تعداد بهره‌برداری	تعداد درخت بارور و نهال	تعداد بهره‌برداری	
۳۸	۲۴۰۰	۲۰۲	۳۲۳۷	۲۶۳	۴۸۶۸	خراسان شمالی.....
۵	۲۹۵	۳۶	۷۶۶	۹۳	۷۲۸	اسفراین.....
۸	۵۶۵	۲۷	۶۵۴	۳۴	۱۳۰۱	بجنورد.....
۲	۴۰۲	۱۷	۲۸۹	۵۹	۸۵۴	جاجرم.....
۱۶	۴۶۱	۷	۱۰۷	۱	۵۹	راز و جرجان.....
۳	۲۴۵	۸۲	۸۹۱	۲۱	۱۰۸۲	شیروان.....
//	۱۳۸	۷	۳۲۲	۴	۳۲۳	فاروج.....
۱	۱۰۳	۳	۲۳	۳۴	۲۹۶	گرمه.....
۳	۱۹۲	۲۴	۱۸۵	۱۷	۲۲۵	مانه و سملقان.....

به		بادام دیم		بادام آبی		شهرستان
تعداد درخت بارور و نهال	تعداد بهره‌برداری	تعداد درخت بارور و نهال	تعداد بهره‌برداری	تعداد درخت بارور و نهال	تعداد بهره‌برداری	
۹	۱۱۸۹	۶۹۳	۱۹۹۸	۱۹۷	۳۴۴۷	خراسان شمالی.....
۲	۲۵۵	۳۸۴	۱۱۵۲	۵۱	۷۵۲	اسفراین.....
۱	۲۴۹	۲۷	۳۲۲	۱۹	۷۱۳	بجنورد.....
۱	۲۰۱	۲	۱۰	۱۶	۳۱۵	جاجرم.....
//	۶۹	۱۲	۳۶	۲۲	۵۴۵	راز و جرجان.....
//	۱۵۷	۲۱	۶۱	۲۷	۴۵۶	شیروان.....
۱	۱۳۱	۲۴۲	۳۹۵	۳۸	۴۷۶	فاروج.....
۴	۷۱	۳	۸	۷	۱۲۱	گرمه.....
//	۵۶	۳	۱۴	۱۵	۷۱	مانه و سملقان.....



۴۰- تعداد بهره‌برداری و تعداد درخت به تفکیک محصولات دائمی در فضای باز بر حسب شهرستان (دنباله)

(بهره‌برداری - هزار اصله)

توت فرنگی		پسته		پرتقال		شهرستان
تعداد درخت بارور و نهال	تعداد بهره‌برداری	تعداد درخت بارور و نهال	تعداد بهره‌برداری	تعداد درخت بارور و نهال	تعداد بهره‌برداری	
-	۱۶	۱۳۶۴	۱۰۱۳	۰	۰	خراسان شمالی.....
-	۳	۸۰۴	۵۶۱	۰	۰	اسفراین.....
-	۲	۲	۴۹	۰	۰	بجنورد.....
-	۳	۵۲۱	۳۱۳	۰	۰	جاجرم.....
-	۴	۲	۷	۰	۰	راز و جرگلان.....
-	۲	۱۳	۱۵	۰	۰	شیروان.....
-	۱	۲	۱۱	۰	۰	فاروج.....
-	۱	۱۳	۴۱	۰	۰	گرمه.....
-	۰	۷	۱۷	۰	۰	مانه و سملقان.....

خرما		چای		توت نوغان		شهرستان
تعداد درخت بارور و نهال	تعداد بهره‌برداری	تعداد درخت بارور و نهال	تعداد بهره‌برداری	تعداد درخت بارور و نهال	تعداد بهره‌برداری	
۰	۰	-	۰	۱۹	۳۱۷	خراسان شمالی.....
۰	۰	-	۰	//	۲۳	اسفراین.....
۰	۰	-	۰	۱۳	۱۳۴	بجنورد.....
۰	۰	-	۰	//	۳	جاجرم.....
۰	۰	-	۰	۵	۳۷	راز و جرگلان.....
۰	۰	-	۰	۱	۵۹	شیروان.....
۰	۰	-	۰	//	۲۱	فاروج.....
۰	۰	-	۰	//	۸	گرمه.....
۰	۰	-	۰	//	۳۲	مانه و سملقان.....

۴۰- تعداد بهره‌برداری و تعداد درخت به تفکیک محصولات دائمی در فضای باز بر حسب شهرستان (دنباله)

(بهره‌برداری - هزار اصله)

زردآلو و قیسی		خزانه درختان مثمر		خزانه درختان غیر مثمر		شهرستان
تعداد درخت بارور و نهال	تعداد بهره‌برداری	تعداد درخت بارور و نهال	تعداد بهره‌برداری	تعداد درخت بارور و نهال	تعداد بهره‌برداری	
۳۸۶	۹۳۹۳	-	۱۰۰	-	۳۲۲	خراسان شمالی.....
۲۱۹	۲۶۸۰	-	۲۷	-	۵۶	اسفراین.....
۳۰	۱۸۳۹	-	۴	-	۸۶	بجنورد.....
۵۵	۱۰۱۳	-	۲۲	-	۲	جاجرم.....
۴	۴۱۷	-	۳۶	-	۱۵۶	راز و جرگلان.....
۴۷	۱۹۴۵	-	۸	-	۱۲	شیروان.....
۹	۹۰۴	-	۲	-	۹	فاروج.....
۱۳	۲۵۲	-	۰	-	۰	گرمه.....
۹	۳۴۵	-	۱	-	۱	مانه و سملقان.....

فندق		زیتون		زرشک		شهرستان
تعداد درخت بارور و نهال	تعداد بهره‌برداری	تعداد درخت بارور و نهال	تعداد بهره‌برداری	تعداد درخت بارور و نهال	تعداد بهره‌برداری	
۱	۲۱	۵۶	۷۹	-	۸۳	خراسان شمالی.....
⊙	۲	//	۴	-	۱۰	اسفراین.....
//	۳	//	۹	-	۴	بجنورد.....
//	۳	//	۱۷	-	۱۶	جاجرم.....
//	۳	۲	۶	-	۱	راز و جرگلان.....
//	۷	⊙	۲	-	۳۴	شیروان.....
۰	۰	//	۴	-	۲	فاروج.....
⊙	۱	//	۸	-	۱۶	گرمه.....
⊙	۲	۵۳	۲۹	-	۰	مانه و سملقان.....

۴۰- تعداد بهره‌برداری و تعداد درخت به تفکیک محصولات دائمی در فضای باز بر حسب شهرستان (دنباله)

(بهره‌برداری - هزار اصله)

گریپ فروت		گردو		کیوی		شهرستان
تعداد درخت بارور و نهال	تعداد بهره‌برداری	تعداد درخت بارور و نهال	تعداد بهره‌برداری	تعداد درخت بارور و نهال	تعداد بهره‌برداری	
.	.	۶۹۶	۱۹۲۳۲	.	.	خراسان شمالی.....
.	.	۹۹	۳۳۴۵	.	.	اسفراین.....
.	.	۲۵۱	۵۷۸۳	.	.	بجنورد.....
.	.	۲۸	۱۰۸۸	.	.	جاجرم.....
.	.	۲۰	۱۰۵۰	.	.	راز و جرگلان.....
.	.	۱۴۴	۴۰۵۱	.	.	شیروان.....
.	.	۷۶	۲۶۸۴	.	.	فاروج.....
.	.	۴	۷۶	.	.	گرمه.....
.	.	۷۲	۱۱۵۶	.	.	مانه و سملقان.....

گیاهان دائمی زینتی		گلستان (گل محمدی)		گلابی		شهرستان
تعداد درخت بارور و نهال	تعداد بهره‌برداری	تعداد درخت بارور و نهال	تعداد بهره‌برداری	تعداد درخت بارور و نهال	تعداد بهره‌برداری	
-	۳۴۲	-	۲۴۷	۳۳۴	۴۷۶۷	خراسان شمالی.....
-	۲	-	۲۹	۱۴	۲۷۴	اسفراین.....
-	۵۴	-	۳۸	۸۲	۱۷۷۵	بجنورد.....
-	۳۵	-	۳۴	۱۴	۵۶۳	جاجرم.....
-	۲۰۷	-	۲	۲	۳۲۱	راز و جرگلان.....
-	۱۶	-	۳۹	۱۴	۶۸۳	شیروان.....
-	۲۳	-	۷۸	۹۶	۴۱۹	فاروج.....
-	۲	-	۲	۳۱	۲۲۶	گرمه.....
-	۳	-	۲۶	۸۲	۵۰۶	مانه و سملقان.....



۴۰- تعداد بهره‌برداری و تعداد درخت به تفکیک محصولات دائمی در فضای باز بر حسب شهرستان (دنباله)

(بهره‌برداری - هزار اصله)

لیموشیرین		لیموترش		گیلاس		شهرستان
تعداد درخت بارور و نهال	تعداد بهره‌برداری	تعداد درخت بارور و نهال	تعداد بهره‌برداری	تعداد درخت بارور و نهال	تعداد بهره‌برداری	
.	.	.	.	۳۶۲	۷۰۳۸	خراسان شمالی.....
.	.	.	.	۴۷	۱۵۵۲	اسفراین.....
.	.	.	.	۲۱۰	۳۱۴۲	بجنورد.....
.	.	.	.	۲	۲۳۷	جاجرم.....
.	.	.	.	۱	۱۲۵	راز و جرگلان.....
.	.	.	.	۱۵	۸۱۳	شیروان.....
.	.	.	.	۲۴	۷۲۵	فاروج.....
.	.	.	.	۵	۸۱	گرمه.....
.	.	.	.	۵۸	۳۶۴	مانه و سملقان.....

هلو، شلیل و شفتالو		نارنگی		موز		شهرستان
تعداد درخت بارور و نهال	تعداد بهره‌برداری	تعداد درخت بارور و نهال	تعداد بهره‌برداری	تعداد درخت بارور و نهال	تعداد بهره‌برداری	
۴۷۷	۵۵۹۰	خراسان شمالی.....
۵۵	۱۵۰۹	اسفراین.....
۶۵	۱۴۴۳	بجنورد.....
۱۲	۳۵۳	جاجرم.....
۳	۲۱۲	راز و جرگلان.....
۴۱	۸۰۰	شیروان.....
۲	۱۷۵	فاروج.....
۸	۱۴۴	گرمه.....
۲۹۲	۹۵۵	مانه و سملقان.....



۴۰- تعداد بهره‌برداری و تعداد درخت به تفکیک محصولات دائمی در فضای باز بر حسب شهرستان (دنباله)

(بهره‌برداری - هزار اصله)

سایر محصولات دائمی		سایر مرکبات		شهرستان
تعداد درخت بارور و نهال	تعداد بهره‌برداری	تعداد درخت بارور و نهال	تعداد بهره‌برداری	
۱۲۶	۹۱۴	۰	۰	خراسان شمالی.....
۱	۵۳	۰	۰	اسفراین.....
۴	۳۷۳	۰	۰	بجنورد.....
۱	۴۱	۰	۰	جاجرم.....
۹	۹۱	۰	۰	راز و جرگلان.....
۵۸	۴۹	۰	۰	شیروان.....
۲۸	۱۹۱	۰	۰	فاروج.....
//	۱۶	۰	۰	گرمه.....
۲۴	۱۰۰	۰	۰	مانه و سملقان.....

۴۱- تعداد بهره‌برداری، مساحت و نوع فعالیت گلخانه بر حسب شهرستان

تعداد بهره‌برداری محصولات دائمی	تعداد بهره‌برداری محصولات سالانه	تعداد بهره‌برداری گل و گیاهان زینتی	گلخانه		شهرستان
			مساحت	تعداد بهره‌برداری	
۵	۶۵	۱۵	۱۹	۱۱	خراسان شمالی.....
۱	۲۶	۲	۴	۲۸	اسفراین.....
۲	۵	۶	۶	۱۳	بجنورد.....
۰	۱۴	۰	۲	۱۴	جاجرم.....
۰	۰	۰	۰	۰	راز و جرگلان.....
۲	۹	۳	۴	۱۳	شیروان.....
۰	۶	۰	۲	۶	فاروج.....
۰	۳	۱	//	۳	گرمه.....
۰	۲	۳	//	۴	مانه و سملقان.....

۴۲- تعداد بهره‌برداری، مساحت و نوع فعالیت گلخانه بر حسب وسعت اراضی کشاورزی (بهره‌برداری - هکتار)

تعداد بهره‌برداری محصولات دائمی	تعداد بهره‌برداری محصولات سالانه	تعداد بهره‌برداری گل و گیاهان زینتی	گلخانه		وسعت اراضی کشاورزی
			مساحت	تعداد بهره‌برداری	
۵	۶۵	۱۵	۱۹	۱۱	جمع.....
۰	۳۳	۷	۶	۳۹	بدون زمین کشاورزی
۲	۶	۱	۲	۹	جمع کمتر از ۱ هکتار
۰	۳	۰	//	۳	کمتر از ۰/۱ هکتار
۱	۱	۱	//	۲	۰/۱ تا کمتر از ۰/۲ هکتار
۱	۰	۰	//	۲	۰/۲ تا کمتر از ۰/۵ هکتار
۰	۲	۰	۱	۲	۰/۵ تا کمتر از ۱ هکتار
۱	۱۳	۳	۴	۱۵	جمع ۱ تا کمتر از ۵ هکتار
۰	۵	۱	۱	۶	۱ تا کمتر از ۲ هکتار
۰	۳	۰	//	۳	۲ تا کمتر از ۳ هکتار
۱	۴	۱	۲	۴	۳ تا کمتر از ۴ هکتار
۰	۱	۱	//	۲	۴ تا کمتر از ۵ هکتار
۰	۶	۲	۲	۸	جمع ۵ تا کمتر از ۲۰ هکتار
۰	۲	۰	۱	۲	۵ تا کمتر از ۷/۵ هکتار
۰	۱	۰	//	۱	۷/۵ تا کمتر از ۱۰ هکتار
۰	۲	۱	۱	۳	۱۰ تا کمتر از ۱۵ هکتار
۰	۱	۱	//	۲	۱۵ تا کمتر از ۲۰ هکتار
۱	۵	۱	۵	۷	جمع ۲۰ تا کمتر از ۵۰ هکتار
۰	۳	۱	۵	۴	۲۰ تا کمتر از ۲۵ هکتار
۱	۰	۰	//	۱	۲۵ تا کمتر از ۳۵ هکتار
۰	۲	۰	//	۲	۳۵ تا کمتر از ۵۰ هکتار
۱	۲	۱	//	۳	جمع ۵۰ هکتار و بیش تر
۰	۱	۰	//	۱	۵۰ تا کمتر از ۱۰۰ هکتار
۱	۱	۱	//	۲	۱۰۰ تا کمتر از ۲۰۰ هکتار
۰	۰	۰	۰	۰	۲۰۰ تا کمتر از ۵۰۰ هکتار
۰	۰	۰	۰	۰	۵۰۰ تا کمتر از ۱۰۰۰ هکتار
۰	۰	۰	۰	۰	۱۰۰۰ تا کمتر از ۲۰۰۰ هکتار
۰	۰	۰	۰	۰	۲۰۰۰ هکتار و بیش تر

۴۳- تعداد بهره‌برداری، مساحت و نوع فعالیت گلخانه بر حسب وسعت گلخانه (بهره‌برداری - هکتار)

تعداد بهره‌برداری محصولات دائمی	تعداد بهره‌برداری محصولات سالانه	تعداد بهره‌برداری گل و گیاهان زینتی	گلخانه		وسعت گلخانه
			مساحت	تعداد بهره‌برداری	
۵	۶۵	۱۵	۱۹	۸۱	جمع
۰	۰	۲	//	۲	کمتر از ۱۰۰ مترمربع
۰	۳	۱	//	۴	۱۰۰ تا کمتر از ۲۰۰ مترمربع
۰	۹	۴	//	۱۲	۲۰۰ تا کمتر از ۵۰۰ مترمربع
۲	۳	۰	//	۴	۵۰۰ تا کمتر از ۷۵۰ مترمربع
۰	۳	۰	//	۳	۷۵۰ تا کمتر از ۱۰۰۰ مترمربع
۱	۲۲	۳	۳	۲۷	۱۰۰۰ تا کمتر از ۲۰۰۰ مترمربع
۱	۱۹	۳	۶	۲۱	۲۰۰۰ تا کمتر از ۵۰۰۰ مترمربع
۰	۴	۱	۳	۵	۵۰۰۰ تا کمتر از ۷۵۰۰ مترمربع
۰	۱	۰	۱	۱	۷۵۰۰ تا کمتر از ۱۰۰۰۰ مترمربع
۱	۱	۱	۵	۲	یک هکتار و بیش تر

۴۴- تعداد بهره‌بردار، مساحت و نوع فعالیت گلخانه بر حسب سن بهره‌بردار (بهره‌برداری - هکتار)

تعداد بهره‌برداری محصولات دائمی	تعداد بهره‌برداری محصولات سالانه	تعداد بهره‌برداری گل و گیاهان زینتی	گلخانه		سن بهره‌بردار
			مساحت	تعداد بهره‌برداری	
۳	۵۱	۱	۱۴	۶۱	جمع
۰	۰	۰	۰	۰	کمتر از ۱۵ ساله
۰	۰	۰	۰	۰	۱۵-۱۹ ساله
۰	۰	۰	۰	۰	۲۰-۲۴ ساله
۰	۸	۰	۱	۸	۲۵-۲۹ ساله
۰	۱۲	۰	۲	۱۲	۳۰-۳۴ ساله
۱	۵	۲	۱	۹	۳۵-۳۹ ساله
۰	۷	۲	۲	۹	۴۰-۴۴ ساله
۰	۷	۱	۱	۷	۴۵-۴۹ ساله
۰	۷	۱	۲	۸	۵۰-۵۴ ساله
۲	۷	۰	۲	۸	۵۵-۵۹ ساله
۰	۲	۲	۱	۴	۶۰-۶۴ ساله
۰	۲	۰	۱	۲	۶۵-۶۹ ساله
۰	۱	۰	//	۱	۷۰-۷۴ ساله
۰	۰	۰	۰	۰	۷۵-۷۹ ساله
۰	۰	۰	۰	۰	۸۰ ساله و بیش تر

فصل پنجم

دامپروری

۴۵- بهره‌برداری‌های دارای دام سبک و تعداد دام آن‌ها در روز آمارگیری بر حسب شهرستان (بهره‌برداری - رأس)

فقط گوسفند و بره		کل			شهرستان
تعداد گوسفند و بره	تعداد بهره‌برداری	تعداد دام		تعداد بهره‌برداری	
		بز و بزغاله	گوسفند و بره		
۵۸۱۹۸۲	۲۳۱۰۰	۱۴۷۳۰۳	۱۱۰۰۲۹۴	۳۸۶۲۵	خراسان شمالی.....
۶۴۳۷۴	۳۲۰۰	۲۷۹۳۹	۱۹۷۰۶۲	۷۱۶۶	اسفراین.....
۹۲۰۵۴	۴۳۴۲	۱۳۰۵۹	۱۶۰۴۶۴	۷۱۲۷	بجنورد.....
۲۲۴۰۱	۱۰۰۳	۱۰۵۹۲	۶۳۲۳۳	۱۸۹۷	جاجرم.....
۶۰۵۹۸	۲۶۰۳	۲۸۴۵۶	۱۰۱۶۱۶	۴۴۱۳	راز و جرگلان.....
۱۶۳۴۲۰	۵۳۱۷	۱۰۸۱۶	۲۷۰۲۵۴	۷۸۸۸	شیروان.....
۵۹۰۲۲	۳۰۰۷	۶۴۲۵	۱۰۲۲۹۱	۴۵۵۰	فاروج.....
۱۹۷۴۷	۵۲۰	۱۲۳۱۶	۶۳۶۴۸	۹۳۲	گرمه.....
۱۰۰۳۶۶	۳۱۰۷	۳۷۷۰۰	۱۴۱۷۲۷	۴۶۵۲	مانه و سملقان.....

گوسفند و بره و بز و بزغاله توأم			فقط بز و بزغاله		شهرستان
تعداد دام		تعداد بهره‌برداری	تعداد بز و بزغاله	تعداد بهره‌برداری	
بز و بزغاله	گوسفند و بره				
۱۰۴۰۶۶	۵۱۸۳۱۲	۱۳۹۹۵	۴۳۲۳۷	۱۵۳۰	خراسان شمالی.....
۲۷۳۰۲	۱۳۲۶۸۸	۳۸۷۴	۶۳۸	۹۲	اسفراین.....
۱۲۲۳۴	۶۸۴۱۰	۲۶۶۱	۸۲۵	۱۲۵	بجنورد.....
۹۳۳۰	۴۰۸۳۱	۸۴۶	۱۲۶۲	۴۸	جاجرم.....
۱۴۳۲۸	۴۱۰۱۸	۱۲۷۴	۱۴۱۲۸	۵۳۷	راز و جرگلان.....
۱۰۲۴۸	۱۰۶۸۳۵	۲۴۹۱	۵۶۸	۸۰	شیروان.....
۶۱۳۵	۴۳۲۶۹	۱۴۸۸	۲۹۰	۵۵	فاروج.....
۱۱۰۲۱	۴۳۹۰۱	۳۸۱	۱۲۹۵	۳۱	گرمه.....
۱۳۴۶۸	۴۱۳۶۱	۹۸۱	۲۴۲۳۲	۵۶۴	مانه و سملقان.....

۴۶- بهره‌برداری‌های دارای دام سبک و تعداد دام آن‌ها در روز آمارگیری بر حسب تعداد دام سبک (بهره‌برداری - رأس)

فقط گوسفند و بره		کل			تعداد دام سبک
تعداد گوسفند و بره	تعداد بهره‌برداری	تعداد دام		تعداد بهره‌برداری	
		بز و بزغاله	گوسفند و بره		
۵۸۱۹۸۲	۲۳۱۰۰	۱۴۷۳۰۳	۱۱۰۰۲۹۴	۳۸۶۲۵	جمع.....
۱۱۷۶۶۲	۱۲۳۹۳	۱۹۸۸۹	۱۵۵۴۸۱	۱۷۶۴۲	جمع کمتر از ۲۰ رأس.....
۷۶۴	۴۱۰	۲۱۱	۷۸۰	۵۳۴	۱-۲ رأس.....
۳۹۰۰	۱۰۹۱	۷۵۲	۴۱۸۰	۱۳۷۹	۳-۴ رأس.....
۲۲۰۲۷	۳۴۷۲	۳۸۸۹	۲۶۱۸۹	۴۶۷۳	۵-۹ رأس.....
۹۰۹۷۲	۷۴۲۱	۱۵۰۳۸	۱۲۴۳۳۲	۱۱۰۵۵	۱۰-۱۹ رأس.....
۳۲۱۵۳۸	۹۸۴۷	۷۴۹۴۳	۵۸۴۹۵۰	۱۸۶۴۶	جمع ۲۰-۹۹ رأس.....
۹۵۶۴۸	۴۵۳۴	۱۷۹۵۲	۱۴۷۴۹۹	۷۶۵۷	۲۰-۲۹ رأس.....
۷۰۳۶۹	۲۲۸۶	۱۴۲۰۱	۱۱۹۲۸۳	۴۲۴۹	۳۰-۳۹ رأس.....
۴۶۱۴۲	۱۱۳۸	۱۰۶۸۰	۸۷۰۶۹	۲۳۶۴	۴۰-۴۹ رأس.....
۵۵۳۵۱	۱۱۰۲	۱۳۷۸۳	۱۰۳۳۲۴	۲۳۰۰	۵۰-۵۹ رأس.....
۳۶۴۷۲	۵۷۲	۱۰۶۳۹	۷۸۱۲۵	۱۳۸۳	۶۰-۷۴ رأس.....
۱۷۵۵۷	۲۱۵	۷۶۸۸	۴۹۶۵۲	۶۹۳	۷۵-۹۹ رأس.....
۱۴۲۷۸۲	۸۶۰	۵۲۴۷۱	۳۵۹۸۶۳	۲۳۳۸	جمع ۱۰۰ رأس و بیش تر.....
۵۱۲۳۴	۴۹۳	۱۷۱۲۳	۱۱۸۷۴۶	۱۲۷۰	۱۰۰-۱۴۹ رأس.....
۲۳۲۳۵	۱۵۲	۹۶۶۱	۵۶۰۸۶	۴۲۰	۱۵۰-۱۹۹ رأس.....
۴۱۸۰۰	۱۷۶	۱۷۰۳۳	۱۰۷۵۸۰	۵۱۴	۲۰۰-۳۹۹ رأس.....
۷۰۸۱	۱۸	۲۶۷۷	۲۱۶۵۰	۵۹	۴۰۰-۴۹۹ رأس.....
۱۹۴۳۲	۲۲	۵۹۷۸	۵۵۸۰۲	۷۷	۵۰۰ رأس و بیش تر.....



۴۶- بهره‌برداری‌های دارای دام سبک و تعداد دام آن‌ها در روز آمارگیری بر حسب تعداد دام سبک (دنباله)

(بهره‌برداری - رأس)

گوسفند و بره و بز و بزغاله توأم		فقط بز و بزغاله		تعداد دام سبک		
تعداد دام		تعداد بهره‌برداری	تعداد بز و بزغاله			تعداد بهره‌برداری
بز و بزغاله	گوسفند و بره					
۱۰۴۰۶۶	۵۱۸۳۱۲	۱۳۹۹۵	۴۳۲۳۷	۱۵۳۰	جمع.....	
۱۳۲۲۳	۳۷۸۱۹	۴۳۲۸	۶۶۶۶	۹۱۰	جمع کمتر از ۲۰ رأس.....	
۱۶	۱۶	۱۶	۱۹۵	۱۰۹	۱-۲ رأس.....	
۱۹۲	۲۸۱	۱۲۹	۵۶۰	۱۶۰	۳-۴ رأس.....	
۲۱۰۵	۴۱۶۳	۹۰۹	۱۷۸۴	۲۹۲	۵-۹ رأس.....	
۱۰۹۱۱	۳۳۳۶۱	۳۲۸۵	۴۱۲۷	۳۴۹	۱۰-۱۹ رأس.....	
۵۷۳۲۱	۲۶۳۴۱۲	۸۳۰۲	۱۷۶۲۲	۴۹۷	جمع ۲۰-۹۹ رأس.....	
۱۳۶۴۱	۵۱۸۵۰	۲۹۱۸	۴۳۱۱	۲۰۵	۲۰-۲۹ رأس.....	
۱۱۰۸۷	۴۸۹۱۴	۱۸۶۱	۳۱۱۵	۱۰۲	۳۰-۳۹ رأس.....	
۸۵۰۳	۴۰۹۲۷	۱۱۷۲	۲۱۷۷	۵۴	۴۰-۴۹ رأس.....	
۹۹۷۰	۴۷۹۷۳	۱۱۲۲	۳۸۱۳	۷۶	۵۰-۵۹ رأس.....	
۸۴۷۹	۴۱۶۵۳	۷۷۷	۲۱۶۰	۳۴	۶۰-۷۴ رأس.....	
۵۶۴۱	۳۲۰۹۵	۴۵۳	۲۰۴۷	۲۵	۷۵-۹۹ رأس.....	
۳۳۵۲۲	۲۱۷۰۸۱	۱۳۵۵	۱۸۹۴۹	۱۲۴	جمع ۱۰۰ رأس و بیش تر.....	
۱۱۱۰۸	۶۷۵۱۲	۷۱۸	۶۰۱۵	۵۹	۱۰۰-۱۴۹ رأس.....	
۴۵۵۵	۳۲۸۵۱	۲۳۵	۵۱۰۶	۳۴	۱۵۰-۱۹۹ رأس.....	
۱۰۲۵۵	۶۵۷۸۰	۳۰۸	۶۷۷۸	۲۹	۲۰۰-۳۹۹ رأس.....	
۲۲۲۷	۱۴۵۶۹	۴۰	۴۵۰	۱	۴۰۰-۴۹۹ رأس.....	
۵۳۷۸	۳۶۳۷۰	۵۴	۶۰۰	۱	۵۰۰ رأس و بیش تر.....	

۴۷- بهره‌برداری‌های دارای گوسفند و بره در روز آمارگیری و تعداد دام آن‌ها بر حسب شهرستان (بهره‌برداری - رأس)

تعداد گوسفند و بره در روز آمارگیری			تعداد بهره‌برداری	شهرستان
نر	ماده	جمع		
۱۱۶۴۷۲	۹۸۳۸۲۳	۱۱۰۰۲۹۴	۳۷۰۹۵	خراسان شمالی.....
۲۹۱۸۷	۱۶۷۸۷۵	۱۹۷۰۶۲	۷۰۷۴	اسفراین.....
۲۱۲۶۹	۱۳۹۱۹۵	۱۶۰۴۶۴	۷۰۰۲	بجنورد.....
۴۹۳۵	۵۸۲۹۸	۶۳۲۳۳	۱۸۴۹	جاجرم.....
۶۸۴۹	۹۴۷۶۷	۱۰۱۶۱۶	۳۸۷۷	راز و جرجان.....
۲۲۳۵۶	۲۴۷۸۹۹	۲۷۰۲۵۴	۷۸۰۸	شیروان.....
۱۳۸۹۶	۸۸۳۹۵	۱۰۲۲۹۱	۴۴۹۵	فاروج.....
۳۵۲۰	۶۰۱۲۸	۶۳۶۴۸	۹۰۱	گرمه.....
۱۴۴۶۰	۱۲۷۲۶۶	۱۴۱۷۲۷	۴۰۸۸	مانه و سملقان.....

۴۸- بهره‌برداری‌های دارای گوسفند و بره در روز آمارگیری و تعداد دام آن‌ها بر حسب وسعت اراضی کشاورزی (بهره‌برداری - رأس)

تعداد گوسفند و بره در روز آمارگیری			تعداد بهره‌برداری	وسعت اراضی کشاورزی
نر	ماده	جمع		
۱۱۶۴۷۲	۹۸۳۸۲۳	۱۱۰۰۲۹۴	۳۷۰۹۵	جمع
۴۲۵۷۵	۲۹۸۲۸۵	۳۴۰۸۶۰	۱۰۸۲۰	بدون زمین کشاورزی
۹۵۷۳	۶۹۴۷۰	۷۹۰۴۲	۴۰۶۹	جمع کمتر از ۱ هکتار
۱۸۳۱	۱۷۴۲۲	۱۹۲۵۳	۱۰۶۳	کمتر از ۰/۱ هکتار
۱۵۰۰	۹۸۰۶	۱۱۳۰۷	۵۹۶	۰/۱ تا کمتر از ۰/۲ هکتار
۳۲۱۷	۱۸۶۴۴	۲۱۸۶۱	۱۰۳۳	۰/۲ تا کمتر از ۰/۵ هکتار
۳۰۲۴	۲۳۵۹۸	۲۶۶۲۲	۱۳۷۸	۰/۵ تا کمتر از ۱ هکتار
۲۶۴۷۷	۲۵۲۶۴۱	۲۷۹۱۱۸	۱۱۸۸۲	جمع ۱ تا کمتر از ۵ هکتار
۷۴۸۶	۶۲۲۳۱	۶۹۷۱۷	۳۳۹۰	۱ تا کمتر از ۲ هکتار
۷۴۰۶	۷۵۷۹۴	۸۳۱۹۹	۳۵۸۷	۲ تا کمتر از ۳ هکتار
۶۵۱۴	۶۲۳۰۹	۶۸۸۲۳	۲۷۵۵	۳ تا کمتر از ۴ هکتار
۵۰۷۱	۵۲۳۰۸	۵۷۳۷۹	۲۱۵۰	۴ تا کمتر از ۵ هکتار
۲۸۰۷۶	۲۷۲۹۷۰	۳۰۱۰۴۶	۹۰۲۴	جمع ۵ تا کمتر از ۲۰ هکتار
۱۱۷۳۶	۱۱۷۰۲۱	۱۲۸۷۵۷	۴۳۵۴	۵ تا کمتر از ۷/۵ هکتار
۴۵۶۸	۴۱۱۵۲	۴۵۷۱۹	۱۴۲۸	۷/۵ تا کمتر از ۱۰ هکتار
۸۲۶۲	۸۰۱۳۲	۸۸۳۹۴	۲۳۵۹	۱۰ تا کمتر از ۱۵ هکتار
۳۵۱۰	۳۴۶۶۶	۳۸۱۷۶	۸۸۳	۱۵ تا کمتر از ۲۰ هکتار
۶۶۲۳	۶۲۵۳۲	۶۹۱۵۴	۱۱۲۶	جمع ۲۰ تا کمتر از ۵۰ هکتار
۲۳۶۸	۲۸۸۳۳	۳۱۲۰۱	۵۹۶	۲۰ تا کمتر از ۲۵ هکتار
۲۹۴۶	۲۱۵۷۹	۲۴۵۲۵	۳۵۶	۲۵ تا کمتر از ۳۵ هکتار
۱۳۰۹	۱۲۱۲۰	۱۳۴۲۹	۱۷۴	۳۵ تا کمتر از ۵۰ هکتار
۳۱۴۹	۲۷۹۲۵	۳۱۰۷۴	۱۷۴	جمع ۵۰ هکتار و بیش تر
۱۰۰۸	۱۰۱۳۷	۱۱۱۴۶	۱۲۵	۵۰ تا کمتر از ۱۰۰ هکتار
۶۳۸	۶۷۹۸	۷۴۳۵	۳۸	۱۰۰ تا کمتر از ۲۰۰ هکتار
۱۳۱	۱۲۲۲	۱۳۵۳	۵	۲۰۰ تا کمتر از ۵۰۰ هکتار
۷	۶۹۸	۷۰۵	۴	۵۰۰ تا کمتر از ۱۰۰۰ هکتار
۵۰۰	۵۹۰۰	۶۴۰۰	۱	۱۰۰۰ تا کمتر از ۲۰۰۰ هکتار
۸۶۵	۳۱۷۰	۴۰۳۵	۱	۲۰۰۰ هکتار و بیش تر

۴۹- بهره‌برداری‌های دارای گوسفند و بره در روز آمارگیری و تعداد دام آن‌ها بر حسب سن بهره‌بردار (بهره‌برداری - رأس)

تعداد گوسفند و بره در روز آمارگیری			تعداد بهره‌برداری	سن بهره‌بردار
نر	ماده	جمع		
۱۱۴۱۵۹	۹۷۳۲۵۱	۱۰۸۷۴۰۹	۳۷۰۸۶	جمع.....
۷	۷۳	۸۰	۴	کمتر از ۱۵ ساله
۴۱	۹۳۹	۹۸۰	۵۱	۱۵-۱۹ ساله
۱۴۷۰	۱۶۵۴۶	۱۸۰۱۶	۷۸۵	۲۰-۲۴ ساله
۵۲۲۸	۵۲۵۰۹	۵۷۷۳۷	۲۴۲۴	۲۵-۲۹ ساله
۹۷۱۸	۷۹۷۰۱	۸۹۴۱۹	۳۲۶۷	۳۰-۳۴ ساله
۹۹۸۱	۸۲۲۹۷	۹۲۲۷۸	۳۴۰۴	۳۵-۳۹ ساله
۱۲۴۶۴	۱۰۵۳۰۴	۱۱۷۷۶۸	۴۰۱۷	۴۰-۴۴ ساله
۱۴۳۹۷	۱۱۳۹۴۱	۱۲۸۳۳۸	۴۰۴۸	۴۵-۴۹ ساله
۱۹۲۹۲	۱۵۲۱۹۶	۱۷۱۴۸۸	۵۰۷۵	۵۰-۵۴ ساله
۱۴۱۱۱	۱۲۶۵۸۴	۱۴۰۶۹۵	۴۳۱۵	۵۵-۵۹ ساله
۱۲۸۹۸	۱۰۷۶۵۹	۱۲۰۵۵۷	۳۸۰۰	۶۰-۶۴ ساله
۵۳۳۲	۵۰۷۱۹	۵۶۰۵۱	۲۰۳۴	۶۵-۶۹ ساله
۵۱۴۳	۴۷۲۶۳	۵۲۴۰۶	۱۹۹۹	۷۰-۷۴ ساله
۲۱۲۵	۲۰۶۰۶	۲۲۷۳۱	۱۰۱۵	۷۵-۷۹ ساله
۱۹۵۲	۱۶۹۱۴	۱۸۸۶۵	۸۵۰	۸۰ ساله و بیش تر

۵۰- بهره‌برداری‌های دارای گوسفند و بره در روز آمارگیری و تعداد دام آن‌ها بر حسب تعداد گوسفند و بره

(بهره‌برداری - رأس)

تعداد گوسفند و بره در روز آمارگیری			تعداد بهره‌برداری	تعداد گوسفند و بره
نر	ماده	جمع		
۱۱۶۴۷۲	۹۸۳۸۲۳	۱۱۰۰۲۹۴	۳۷۰۹۵	جمع.....
۱۹۹۷۳	۱۶۲۱۴۰	۱۸۲۱۱۳	۱۸۵۱۶	جمع کمتر از ۲۰ رأس.....
۱۸۵	۹۳۶	۱۱۲۱	۶۱۲	۱-۲ رأس.....
۶۸۴	۴۸۰۸	۵۴۹۲	۱۵۳۷	۳-۴ رأس.....
۳۷۶۱	۲۹۸۷۸	۳۳۶۳۸	۵۱۸۰	۵-۹ رأس.....
۱۵۳۴۳	۱۲۶۵۱۹	۱۴۱۸۶۲	۱۱۱۸۷	۱۰-۱۹ رأس.....
۵۸۷۹۰	۵۲۷۲۳۱	۵۸۶۰۲۲	۱۶۷۲۰	جمع ۲۰-۹۹ رأس.....
۱۵۸۰۳	۱۳۶۱۳۶	۱۵۱۹۳۹	۷۰۲۶	۲۰-۲۹ رأس.....
۱۲۴۶۱	۱۰۶۸۶۲	۱۱۹۳۲۴	۳۸۱۲	۳۰-۳۹ رأس.....
۸۴۶۱	۸۴۷۲۵	۹۳۱۸۶	۲۲۵۵	۴۰-۴۹ رأس.....
۹۲۵۸	۸۲۸۳۹	۹۲۰۹۷	۱۸۲۰	۵۰-۵۹ رأس.....
۷۵۶۵	۶۴۹۹۶	۷۲۵۶۱	۱۱۲۸	۶۰-۷۴ رأس.....
۵۲۴۱	۵۱۶۷۴	۵۶۹۱۵	۶۷۹	۷۵-۹۹ رأس.....
۳۷۷۰۹	۲۹۴۴۵۱	۳۳۲۱۶۰	۱۸۶۰	جمع ۱۰۰ رأس و بیش تر.....
۱۱۸۷۷	۹۶۲۳۱	۱۰۸۱۰۸	۹۹۹	۱۰۰-۱۴۹ رأس.....
۵۴۹۰	۴۷۸۶۴	۵۳۳۵۴	۳۳۵	۱۵۰-۱۹۹ رأس.....
۹۶۶۲	۹۲۳۴۳	۱۰۲۰۰۵	۴۱۹	۲۰۰-۳۹۹ رأس.....
۲۶۰۳	۱۷۱۰۴	۱۹۷۰۶	۴۸	۴۰۰-۴۹۹ رأس.....
۸۰۷۷	۴۰۹۱۰	۴۸۹۸۷	۵۹	۵۰۰ رأس و بیش تر.....

۵۱- بهره‌برداری‌های دارای بز و بزغاله در روز آمارگیری و تعداد دام آن‌ها بر حسب شهرستان (بهره‌برداری - رأس)

تعداد بز و بزغاله در روز آمارگیری			تعداد بهره‌برداری	شهرستان
نر	ماده	جمع		
۱۷۱۹۶	۱۲۹۴۰۷	۱۴۷۳۰۳	۱۵۵۲۵	خراسان شمالی.....
۴۳۹۰	۲۳۵۵۰	۲۷۹۳۹	۳۹۶۶	اسفراین.....
۱۷۶۸	۱۱۲۹۱	۱۳۰۵۹	۲۷۸۶	بجنورد.....
۱۲۴۸	۹۳۴۴	۱۰۵۹۲	۸۹۳	جاجرم.....
۲۴۲۶	۲۶۰۳۰	۲۸۴۵۶	۱۸۱۰	راز و جرجان.....
۱۲۲۴	۹۵۹۳	۱۰۸۱۶	۲۵۷۱	شیروان.....
۸۸۰	۵۵۴۵	۶۴۲۵	۱۵۴۳	فاروج.....
۹۲۸	۱۱۳۸۷	۱۲۳۱۶	۴۱۲	گرمه.....
۵۰۳۲	۳۲۶۶۸	۳۷۷۰۰	۱۵۴۵	مانه و سملقان.....

۵۲- بهره‌برداری‌های دارای گاو و گوساله در روز آمارگیری و تعداد دام آن‌ها بر حسب شهرستان (بهره‌برداری - رأس)

تعداد گاو و گوساله در روز آمارگیری			تعداد بهره‌برداری	شهرستان
نر	ماده	جمع		
۸۱۰۳	۳۵۷۶۷	۴۳۸۷۰	۱۲۸۲۹	خراسان شمالی.....
۱۵۸۴	۳۹۸۸	۵۵۷۲	۱۲۳۷	اسفراین.....
۲۰۴۰	۵۱۵۱	۷۱۹۱	۲۱۵۸	بجنورد.....
۶۶۶	۲۳۲۱	۲۹۸۷	۶۵۶	جاجرم.....
۷۳۳	۱۰۳۴۵	۱۱۰۷۸	۴۶۱۶	راز و جرجان.....
۱۴۰۶	۵۰۲۱	۶۴۲۶	۱۴۶۳	شیروان.....
۶۰۸	۳۱۴۴	۳۷۵۲	۶۴۶	فاروج.....
۲۴۹	۷۹۴	۱۰۴۴	۲۸۰	گرمه.....
۸۱۸	۵۰۰۳	۵۸۲۰	۱۷۷۳	مانه و سملقان.....

۵۳- بهره‌برداری‌های دارای گاو و گوساله در روز آمارگیری و تعداد دام آن‌ها بر حسب تعداد دام سنگین (بهره‌برداری- رأس)

تعداد گاو و گوساله در روز آمارگیری			تعداد بهره‌برداری	تعداد دام سنگین
نر	ماده	جمع		
۱۱۰۳	۳۵۷۶۷	۴۳۸۷۰	۱۲۸۲۹	جمع.....
۴۰۴۴	۲۴۷۱۱	۲۸۷۵۵	۱۲۲۲۵	جمع کمتر از ۱۰ رأس.....
۸۱	۳۷۵۵	۳۸۳۶	۳۸۳۶	۱ رأس.....
۱۳۴۱	۸۰۶۹	۹۴۱۰	۴۷۰۹	۲ رأس.....
۶۰۵	۳۶۷۳	۴۲۷۸	۱۴۳۱	۳ رأس.....
۶۵۷	۳۶۰۳	۴۲۵۹	۱۰۷۱	۴ رأس.....
۴۴۲	۲۲۳۲	۲۶۷۳	۵۳۷	۵ رأس.....
۵۶۰	۲۱۵۸	۲۷۱۸	۴۴۱	۶-۷ رأس.....
۳۵۹	۱۲۲۲	۱۵۸۱	۱۹۹	۸-۹ رأس.....
۲۲۴۹	۶۹۸۰	۹۲۲۹	۵۵۸	جمع ۱۰-۴۹ رأس.....
۶۵۹	۲۲۸۵	۲۹۴۴	۲۷۸	۱۰-۱۴ رأس.....
۳۶۰	۱۳۱۱	۱۶۷۱	۱۰۷	۱۵-۱۹ رأس.....
۵۶۳	۱۷۳۳	۲۲۹۶	۱۰۶	۲۰-۲۹ رأس.....
۳۸۶	۹۸۲	۱۳۶۸	۴۴	۳۰-۳۹ رأس.....
۲۸۱	۶۶۹	۹۵۰	۲۳	۴۰-۴۹ رأس.....
۶۳۷	۱۲۴۳	۱۸۸۰	۲۸	جمع ۵۰-۹۹ رأس.....
۱۳۷	۱۸۲	۳۱۹	۶	۵۰-۵۹ رأس.....
۳۲۷	۵۸۱	۹۰۸	۱۴	۶۰-۷۴ رأس.....
۱۷۳	۴۸۰	۶۵۳	۸	۷۵-۹۹ رأس.....
۱۱۷۴	۲۸۳۳	۴۰۰۷	۱۸	جمع ۱۰۰ رأس و بیش‌تر.....
۳۶۷	۱۰۳۳	۱۴۰۰	۱۱	۱۰۰-۱۹۹ رأس.....
۶۰۰	۱۰۲۰	۱۶۲۰	۶	۲۰۰-۴۹۹ رأس.....
۲۰۷	۷۸۰	۹۸۷	۱	۵۰۰ رأس و بیش‌تر.....

۵۴- بهره‌برداری‌های دارای شتر و بچه شتر در روز آمارگیری و تعداد دام آن‌ها بر حسب شهرستان (بهره‌برداری - نفر)

تعداد شتر و بچه شتر در روز آمارگیری			تعداد بهره‌برداری	شهرستان
نر	ماده	جمع		
۱۲۴	۶۳۶	۷۶۰	۱۲۴	خراسان شمالی.....
۲۳	۱۷۵	۱۹۸	۱۸	اسفراین.....
۰	۰	۰	۰	بجنورد.....
۴۷	۵۲	۹۹	۴	جاجرم.....
۳	۴	۷	۳	راز و جرگلان.....
⊙	⊙	⊙	۲	شیروان.....
۰	۰	۰	۰	فاروج.....
۰	۰	۰	۰	گرمه.....
۵۰	۴۰۱	۴۵۱	۹۷	مانه و سملقان.....

۵۵- بهره‌برداری‌های دارای پرورش ماهی طی ۳۶۵ روز گذشته به تفکیک ماهیان سرد آبی و گرم آبی بر حسب شهرستان (بهره‌برداری)

تعداد بهره‌برداری			تعداد کل بهره‌برداری	شهرستان
ماهیان گرم آبی و سرد آبی توأم	فقط ماهیان گرم آبی	فقط ماهیان سرد آبی		
۱	۱۳	۵۶	۶۸	خراسان شمالی.....
۰	۲	۲	۴	اسفراین.....
۰	۱	۱۱	۱۲	بجنورد.....
۱	۸	۶	۱۳	جاجرم.....
۰	۰	۳	۳	راز و جرگلان.....
۰	۰	۲۰	۲۰	شیروان.....
۰	۰	۷	۷	فاروج.....
۰	۰	۲	۲	گرمه.....
۰	۲	۵	۷	مانه و سملقان.....