

ریاست جمهوری
سازمان مدیریت و برنامه‌ریزی
مرکز آمار ایران

نتایج تفصیلی سرشماری عمومی کشاورزی-۱۳۹۳

استان آذربایجان شرقی



نشانه‌های نشریات مرکز آمار ایران

- آمار گردآوری نشده است.
- آمار در دسترس نیست.
- x ذاتاً یا عملاً وجود ندارد.
- xx جمع و محاسبه غیر ممکن یا بی‌معنی است.
- | // رقم کمتر از نصف واحد است.
- * رقم غیر قطعی است.
- ** رقم جنبه تخمینی دارد.
- ⊕ به‌دلیل حفظ محرمانگی، رقم قابل انتشار نیست.

اختلاف در سرجمع‌ها به علت سراسر کردن ارقام است. محاسبه نسبت‌ها و شاخص‌ها قبل از سراسر کردن ارقام صورت گرفته است.

پیشگفتار

اولین سرشماری کشاورزی ایران در سال ۱۳۵۲ فقط در نقاط روستایی اجرا شد و پس از آن در سال‌های ۱۳۶۷، ۱۳۷۲ و ۱۳۸۲ سرشماری کشاورزی به صورت عمومی (نقاط شهری و روستایی) به مرحله اجرا در آمد. سرشماری عمومی کشاورزی ۱۳۹۳ چهارمین سرشماری عمومی کشاورزی کشور است که از ۵ مهر لغایت ۱۸ آبان ماه به طور همزمان در سراسر کشور انجام شد. نتایج این سرشماری در برگیرنده طیف وسیعی از اطلاعات آماری است که در قالب جدول‌های متنوع به صورت نشریه الکترونیکی و کاغذی ارائه می‌شود. نشریه حاضر به‌عنوان «نتایج تفصیلی سرشماری عمومی کشاورزی ۱۳۹۳» حاوی منتخبی از جدول‌های آماری در سطح استان آذربایجان شرقی به همراه خلاصه‌یافته‌ها است که به صورت نشر الکترونیکی و از مسیر درگاه ملی آمار کشور به آدرس اینترنتی www.amar.org.ir و در قالب نسخ کاغذی در اختیار علاقه‌مندان قرار می‌گیرد. نتایج این سرشماری برای سطوح جغرافیایی کوچک‌تر از طریق واحد اطلاع‌رسانی مرکز آمار ایران به آدرس خیابان دکتر فاطمی، نبش خیابان رهی معیری برای عموم قابل دسترس است.

عادل آذر

رئیس مرکز آمار ایران

فهرست مندرجات

عنوان	صفحه
راهنمای کاربران	۹
تعاریف و مفاهیم	۲۰
یافته‌های مهم	۲۵

فصل اول - بهره‌برداران و بهره‌برداری‌های کشاورزی

۱- بهره‌برداران فهرست شده و بهره‌برداران سرشماری شده (دارای پرسشنامه) بر حسب نوع بهره‌بردار و شهرستان	۳۳
۲- بهره‌برداری‌های کشاورزی بر حسب نوع بهره‌بردار و شهرستان	۳۵
۳- بهره‌برداری‌های کشاورزی متعلق به اشخاص حقیقی بر حسب نوع و سن بهره‌بردار	۳۷
۴- بهره‌برداری‌های کشاورزی متعلق به اشخاص حقیقی بر حسب وضع سواد، مدرک تحصیلی بهره‌بردار و شهرستان	۳۸
۵- بهره‌برداری‌های کشاورزی متعلق به اشخاص حقیقی بر حسب وضع سواد، مدرک تحصیلی بهره‌بردار و وسعت اراضی کشاورزی	۳۹
۶- بهره‌برداری‌های کشاورزی متعلق به اشخاص حقیقی بر حسب وضع سواد، مدرک تحصیلی و سن بهره‌بردار	۴۰

فصل دوم - کاربری اراضی کشاورزی

۷- بهره‌برداری‌های کشاورزی بر حسب نوع فعالیت و شهرستان	۴۳
۸- تعداد و مساحت بهره‌برداری‌های با زمین بر حسب شهرستان	۴۴
۹- تعداد و مساحت بهره‌برداری‌های با زمین بر حسب وسعت اراضی کشاورزی	۴۵
۱۰- تعداد و مساحت بهره‌برداری‌های با زمین بر حسب سن بهره‌بردار	۴۶
۱۱- تعداد و مساحت بهره‌برداری‌های با زمین آبی بر حسب شهرستان	۴۷
۱۲- تعداد و مساحت بهره‌برداری‌های با زمین دیم بر حسب شهرستان	۴۸
۱۳- تعداد و مساحت بهره‌برداری‌های دارای اراضی زراعی بر حسب شهرستان	۴۹
۱۴- تعداد و مساحت بهره‌برداری‌های دارای اراضی زراعی بر حسب وسعت اراضی کشاورزی	۵۰
۱۵- تعداد و مساحت بهره‌برداری‌های دارای اراضی زراعی بر حسب وسعت اراضی زراعی	۵۱
۱۶- تعداد و مساحت بهره‌برداری‌های دارای اراضی زراعی بر حسب سن بهره‌بردار	۵۲
۱۷- تعداد و مساحت بهره‌برداری‌های دارای اراضی زراعی آبی بر حسب شهرستان	۵۳
۱۸- تعداد و مساحت اراضی زراعی بهره‌برداری‌ها به تفکیک آبی و دیم بر حسب شهرستان	۵۴
۱۹- تعداد و مساحت باغ و قلمستان بهره‌برداری‌ها بر حسب شهرستان	۵۶
۲۰- تعداد و مساحت باغ و قلمستان بهره‌برداری‌ها بر حسب وسعت اراضی کشاورزی	۵۷
۲۱- تعداد و مساحت باغ و قلمستان بهره‌برداری‌ها بر حسب سن بهره‌بردار	۵۸
۲۲- تعداد و مساحت باغ و قلمستان بهره‌برداری‌ها بر حسب وسعت اراضی باغ و قلمستان	۵۹
۲۳- تعداد و مساحت باغ و قلمستان آبی بهره‌برداری‌ها بر حسب شهرستان	۶۰
۲۴- تعداد و مساحت باغ و قلمستان دیم بهره‌برداری‌ها بر حسب شهرستان	۶۱
۲۵- تعداد و مساحت باغ و قلمستان بهره‌برداری‌ها به تفکیک آبی و دیم بر حسب شهرستان	۶۲

فصل سوم- زراعت (محصولات سالانه در فضای باز)

۲۶- تعداد بهره‌برداری و سطح کاشت محصولات گندم، جو، برنج (شلتوک) و سایر محصولات سالانه در فضای باز بهره‌برداری‌های کشاورزی	۶۷
۲۷- تعداد بهره‌برداری و سطح کاشت گندم در فضای باز بر حسب شهرستان	۶۸
۲۸- تعداد بهره‌برداری و سطح کاشت گندم در فضای باز بر حسب وسعت اراضی کشاورزی	۶۹
۲۹- تعداد بهره‌برداری و سطح کاشت گندم در فضای باز بر حسب وسعت اراضی زراعی	۷۰
۳۰- تعداد بهره‌برداری و سطح کاشت گندم در فضای باز بر حسب سن بهره‌بردار	۷۱
۳۱- تعداد بهره‌برداری و سطح کاشت جو در فضای باز بر حسب شهرستان	۷۲
۳۲- تعداد بهره‌برداری و سطح کاشت برنج (شلتوک) در فضای باز بر حسب شهرستان	۷۳
۳۳- تعداد بهره‌برداری و سطح کاشت سایر محصولات سالانه در فضای باز بر حسب شهرستان	۷۴
۳۴- تعداد بهره‌برداری به تفکیک محصولات سالانه در فضای باز بر حسب شهرستان	۷۵

فصل چهارم- باغداری (محصولات دائمی در فضای باز) و کشت گلخانه‌ای

۳۵- تعداد بهره‌برداری و تعداد درخت محصولات دائمی در فضای باز بر حسب نام محصول	۸۹
۳۶- تعداد بهره‌برداری و تعداد درخت سیب در فضای باز بر حسب شهرستان	۹۱
۳۷- تعداد بهره‌برداری و تعداد درخت سیب در فضای باز بر حسب وسعت اراضی کشاورزی	۹۲
۳۸- تعداد بهره‌برداری و تعداد درخت سیب در فضای باز بر حسب وسعت اراضی باغ و قلمستان	۹۳
۳۹- تعداد بهره‌برداری و تعداد درخت سیب در فضای باز بر حسب سن بهره‌بردار	۹۴
۴۰- تعداد بهره‌برداری و تعداد درخت به تفکیک محصولات دائمی در فضای باز بر حسب شهرستان	۹۵
۴۱- تعداد بهره‌برداری، مساحت و نوع فعالیت گلخانه بر حسب شهرستان	۱۰۸
۴۲- تعداد بهره‌برداری، مساحت و نوع فعالیت گلخانه بر حسب وسعت اراضی کشاورزی	۱۰۹
۴۳- تعداد بهره‌برداری، مساحت و نوع فعالیت گلخانه بر حسب وسعت گلخانه	۱۱۰
۴۴- تعداد بهره‌برداری، مساحت و نوع فعالیت گلخانه بر حسب سن بهره‌بردار	۱۱۱

فصل پنجم- دامپروری

۴۵- بهره‌برداری‌های دارای دام سبک و تعداد دام آن‌ها در روز آمارگیری بر حسب شهرستان	۱۱۵
۴۶- بهره‌برداری‌های دارای دام سبک و تعداد دام آن‌ها در روز آمارگیری بر حسب تعداد دام سبک	۱۱۷
۴۷- بهره‌برداری‌های دارای گوسفند و بره در روز آمارگیری و تعداد دام آن‌ها بر حسب شهرستان	۱۱۹
۴۸- بهره‌برداری‌های دارای گوسفند و بره در روز آمارگیری و تعداد دام آن‌ها بر حسب وسعت اراضی کشاورزی	۱۲۰
۴۹- بهره‌برداری‌های دارای گوسفند و بره در روز آمارگیری و تعداد دام آن‌ها بر حسب سن بهره‌بردار	۱۲۱
۵۰- بهره‌برداری‌های دارای گوسفند و بره در روز آمارگیری و تعداد دام آن‌ها بر حسب تعداد گوسفند و بره	۱۲۲
۵۱- بهره‌برداری‌های دارای بز و بزغاله در روز آمارگیری و تعداد دام آن‌ها بر حسب شهرستان	۱۲۳
۵۲- بهره‌برداری‌های دارای گاو و گوساله در روز آمارگیری و تعداد دام آن‌ها بر حسب شهرستان	۱۲۴
۵۳- بهره‌برداری‌های دارای گاو و گوساله در روز آمارگیری و تعداد دام آن‌ها بر حسب تعداد دام سنگین	۱۲۵
۵۴- بهره‌برداری‌های دارای گاو میش و بچه گاو میش در روز آمارگیری و تعداد دام آن‌ها بر حسب شهرستان	۱۲۶
۵۵- بهره‌برداری‌های دارای شتر و بچه شتر در روز آمارگیری و تعداد دام آن‌ها بر حسب شهرستان	۱۲۷
۵۶- بهره‌برداری‌های دارای پرورش ماهی طی ۳۶۵ روز گذشته به تفکیک ماهیان سرد آبی و گرم آبی بر حسب شهرستان	۱۲۸

راهنمای کاربران

نتایج سرشماری عمومی کشاورزی ۱۳۹۳ مجموعه‌ای بسیار گسترده از اطلاعات آماری است که به اشکال متنوع به شرح زیر در اختیار کاربران قرار می‌گیرد:

- جدول‌های آماری در نشریات چاپی
- جدول‌های آماری در نشریات الکترونیکی
- فایل‌های اطلاعاتی رایانه‌ای به سفارش متقاضی

استفاده کاربران از اطلاعات ارائه شده به هر شکل و در هر قالبی باشد، مستلزم آشنایی با مفاهیم، اصطلاحات فنی و روش‌های اجرایی به کار گرفته شده در سرشماری عمومی کشاورزی است که در این راهنما به عنوان جزء لاینفک نتایج سرشماری تشریح می‌شود. از آن جا که اغلب مفاهیم و اصطلاحات مورد بحث، خاص این طرح آماری است و ممکن است با برداشت‌های موجود در اذهان عمومی متفاوت باشد، بنا بر این مطالعه این راهنما به کاربران توصیه می‌شود.

۱- روش سرشماری

سرشماری عمومی کشاورزی ۱۳۹۳ یک طرح آماری منطبق با اصول پذیرفته شده توسط سازمان‌های آماری اکثر کشورهای جهان بوده و بر پایه‌های مشروح زیر استوار است:

- بهره‌برداری کشاورزی (Holding) طبق تعریفی که خواهد آمد، واحد آماری اصلی بوده است و بهره‌بردار کشاورزی و آبادی نیز دو واحد آماری دیگر مورد استفاده بوده‌اند.
- مراجعه به بهره‌بردار و تکمیل پرسشنامه بر اساس اظهارات او مبنای کسب اطلاعات بوده است و در مواردی که امکان دسترسی به بهره‌بردار فراهم نبوده، از افراد دیگری که با بهره‌بردار در ارتباط بوده‌اند به جای بهره‌بردار استفاده شده است. اطلاعاتی که واحد آماری آن «آبادی» بوده است، طی مصاحبه با معتمدین و صاحب نظران آبادی جمع‌آوری شده است.
- فهرست بهره‌برداران در اکثر نقاط روستایی و شهرها از طریق مراجعه و پرسش خانه به خانه و در ۲۵۷ شهر و ۱۹۸ آبادی منتخب طبق فهرست‌های ۱ و ۲ مندرج در صفحات بعد به دلیل وسعت شهر یا آبادی و پایین بودن نسبت بهره‌برداری‌های کشاورزی به تعداد خانوار از طریق مراجعه به منابع اداری، ثبتی و مطلعین محلی و با روش تحقیق میدانی قبل از شروع سرشماری تهیه شده است.

- اطلاعات ارائه شده به دلیل ماهیت کار، کم و بیش با خطاهای آماری غیر قابل کنترل همراه است و این نوع خطا ممکن است در برخی سطوح جغرافیایی کوچک محسوس تر باشد.
- پرسشگران به طور عموم از جوانان جویای کار دارای تحصیلات حداقل دیپلم دبیرستان و تحصیل کرده‌های رشته‌های کشاورزی انتخاب شده‌اند و تحت نظارت کارشناسان دفاتر آمار و اطلاعات استانداری‌های کشور و سازمان‌های جهاد کشاورزی استان‌ها، از ۵ مهر لغایت ۱۸ آبان انجام وظیفه کرده‌اند.
- پس از مرحله آمارگیری و ورود داده‌ها به رایانه، داده‌های پرت و غیر واقعی توسط کارشناسان مورد بازنگری قرار گرفته و در صورت لزوم با توجه به شواهد و قرائین موجود، طبق راهنمای فنی اصلاح شده‌است.

۲- واحدهای جغرافیایی

کوچک‌ترین واحد جغرافیایی که نتایج سرشماری برای آن قابل ارائه است «آبادی» و «شهر» است. از مجموع اطلاعات آبادی‌های واقع در محدوده هر دهستان، اطلاعات دهستان و از مجموع اطلاعات دهستان‌ها و شهرهای واقع در محدوده یک بخش، اطلاعات بخش و سپس اطلاعات شهرستان و استان به دست می‌آید.

در این سرشماری آبادی، محدوده‌ای است واقع در یک دهستان، با حدود ثبتي یا عرفی مستقل و خارج از محدوده شهرها یا آبادی دیگر که به دلیل وجود فعالیت انسان در تمام یا بخشی از آن، قابل تشخیص و معمولاً دارای نام خاصی است. آبادی یک نقطه جغرافیایی محسوب می‌شود و شامل اراضی کشاورزی و یا غیر کشاورزی و اماکن محل فعالیت یا سکونت انسان است. آبادی ممکن است یک ده، یک مزرعه، یک مکان، یک معدن و... باشد.

شایان ذکر است محدوده‌ی آبادی‌ها روی نقشه‌های آماری مشخص نمی‌شود و در طبیعت ممکن است از طریق مرز مشترک با آبادی مجاور و یا اراضی ملی و... قابل شناسایی باشد.

۱- شهرهای منتخب در مرحله اجرای سرشماری عمومی کشاورزی ۱۳۹۳ بدون مراجعه مکان به مکان

استان	شهرهای منتخب
آذربایجان شرقی	بستان‌آباد- مراغه- مرند- اهر- میانه- جلفا- سهند- تبریز- شبستر- سراب
آذربایجان غربی	بازرگان- میاندوآب- شاهین دژ- تکاب- سلماس- پیرانشهر- بوکان- نقده- اشنویه- ارومیه- خوی- سردشت- مهاباد- ماکو
اصفهان	نجف‌آباد- هرنند- خمینی شهر- شهرضا- نوش‌آباد- کاشان- بهارستان- اصفهان- شاهین شهر- فولادشهر
اردبیل	گرمی- مشگین شهر- خلخال- پارس‌آباد- اردبیل
البرز	کوهسار- چهارباغ- گلزار- شهر جدید هشتگرد- ماهدشت- اشتهارد- مشکین دشت- محمدشهر- گرمدره- نظرآباد- هشتگرد- کمال شهر- کرج- فردیس
ایلام	دره شهر- ایوان- ایلام
بوشهر	بنک- بندرریگ- سیراف- نخل تقی- برازجان- بندرکنگان- جم- بندرگناوه- عسلویه- بندردیلم- بوشهر- خارک
تهران	آبعلی- وحیدیه- صفادشت- بومهن- شاهدشهر- فردوسیة- پیشوا- باغستان- نصیرآباد- اندیشه- صالح‌آباد- پردیس- شریف‌آباد- صباشهر- کهریزک- چهاردانگه- فرون‌آباد- شهریار- رباط‌کریم- نسیم‌شهر- پاکدشت- حسن‌آباد- ملارد- شهر قدس- ورامین- باقرشهر- اسلام‌شهر- قرچک- گلستان- تهران- شهر جدید پرنده
چهار محال و بختیاری	بروجن- شهرکرد
خراسان جنوبی	فردوس- بیرجند
خراسان رضوی	چناران- درگز- کاشمر- تایباد- تربت حیدریه- تربت جام- قوچان- نیشابور- رضویه- مشهد- سبزوار
خراسان شمالی	آشخانه- اسفراین- شیروان- بجنورد
خوزستان	مسجدسلیمان- شوش- ایذه- امیدیه- اندیمشک- رامهرمز- شادگان- آبادان- بندر ماهشهر- خرمشهر- بندر امام خمینی- بهبهان- اهواز- دزفول- شوشتر
زنجان	دندی- قیدار- زنجان
سمنان	سمنان- دامغان- گرمسار- شاهرود
سیستان و بلوچستان	سرباز- زابل- ایرانشهر- خاش- کنارک- چاه بهار- زاهدان
فارس	زرقان- گراش- فیروزآباد- سروستان- آباده- کوار- شهرصدرا- اوز- جهرم- فسا- داراب- لار- مرودشت- کازرون- شیراز
قزوین	آبگرم- شریفیه- محمودآباد نمونه- بیدستان- اقبالیه- الوند- آبیگ- قزوین- محمدیه
قم	قم
کردستان	کانی دینار- دیواندره- قروه- دهگلان- بانه- بیجار- مریوان- کامیاران- سقز- سنندج
کرمان	زرنده- بافت- رفسنجان- کهنوچ- کیانشهر- سیرجان- کرمان- مس سرچشمه
کرمانشاه	گیلانغرب- قصرشیرین- صحنه- سنقر- هرسین- تازه‌آباد- بیستون- کنگاور- سرپل ذهاب- روانسر- اسلام‌آباد غرب- جوانرود- کرمانشاه
کهگیلویه و بویراحمد	دهدشت- مادوان- یاسوج- دوگنبدان
گلستان	علی‌آباد- گنبد کاووس- گرگان
گیلان	رودسر- تالش- صومعه‌سرا- آستانه اشرفیه- منجیل- لنگرود- فومن- آستارا- بندرانزلی- لاهیجان- رشت
لرستان	سپیددشت- پلدختر- الشتر- نورآباد- کوهدشت- ازنا- الیگودرز- بروجرود- دورود- خرم‌آباد
مازندران	قائم‌شهر- تنکابن- بهشهر- نکا- بابل- آمل- ساری
مرکزی	خمین- ساوه- اراک
هرمزگان	بندرلنگه- درگهان- ابوموسی- کیش- بندرعباس- قشم
همدان	تویسرکان- فیروزان- رزن- نهاوند- کیودراهنگ- اسدآباد- همدان- ملایر
یزد	حمیدیا- یزد

۲- آبادی‌های منتخب در مرحله اجرای سرشماری عمومی کشاورزی ۱۳۹۳ بدون مراجعه مکان به مکان

استان	شهرستان	دهستان	آبادی	
مرکزی	ساوه	طرازناهدید	شهر صنعتی کاوه	
آذربایجان شرقی	تبریز	آجی چای	باغ معروف	
		اسپران	اناختون	
		میدان چای	آسایشگاه باباباغی	
		لاهیجان	کرکچ	
		آجی چای	رادار تبریز	
	مراغه	قره ناز	نیروگاه حرارتی	
		بستان‌آباد	الوارعلیا	
		شبستر	الوارسقلی	
		عجب‌شیر	مایان علیا	
		عجب‌شیر	پادگان اسلامی امام رضا	
آذربایجان غربی	ارومیه	مهرانرودمر	ابریز	
		گونی شرقی	پادگان قدس	
	پیرانشهر	دیزجرود غرب	پادگان ۰۳ عجب‌شیر	
		روضه چای	ریحان‌آباد	
		پیرانشهر	خانقاه الواج	
		خوی	علی کندی	
		مهاباد	پادگان پیرانشهر	
		بوکان	تی ۲۵ شهید حسین شهرام‌فر	
		اسلام‌آباد غرب	احمدآباد	
		کرمانشاه	خانقاه	
خوزستان	اهواز	مکریان غربی	کهریزه محمودآقا	
		آختاچی	پادگان الله اکبر	
	بندر ماهشهر	بالادربند	پادگان شهید رجائی	
		دورودفراما	پادگان هوانبروز	
	بهبهان	سرپل ذهاب	قلعه شاهین	خانه‌های سازمانی پادگان
		اهواز	اسماعیلیه	پادگان ابودر
			کوت عبدالله	سطامیه بزرگ
			طراح	تأسیسات کوت امیر
			کرخه	سیدیاپر
		بهبهان	بندر امام خمینی	پادگان سد کرخه
جراحی			شهرک ولی عصر	
بهبهان			حومه	پادگان هوایی شهید بهشتی
			تشان غربی	شهرک آیت‌الله مدنی
دزفول			قبله ای	اسلام‌آباد سفلی
شادگان	جفال		گروه پدافند هوایی بهبهان	
شوشتر	شعبیه غربی		شهرک شهید محمد منتظری	
شوش	حسین‌آباد		شهرک منتظری	
		کشت و صنعت امام خمینی		
		پمپ استیشن		

۲- آبادی‌های منتخب در مرحله اجرای سرشماری عمومی کشاورزی ۱۳۹۳ بدون مراجعه مکان به مکان (ادامه)

استان	شهرستان	دهستان	آبادی		
کرمان	کرمان	اختیارآباد	روستای چهارده معصوم الله‌آباد		
			هوانیروز		
			حاجی‌آباد نظری/ شهرک شهید باهنر		
	بم	کرک و نارتی	خودروسازی		
	رفسنجان	اسلامیه	اسماعیل‌آباد		
	جیرفت	هلیل	خالق‌آباد		
خراسان رضوی	چناران	گلمکان	پروژه عمران شهر جدید گلپهار		
			تربت جام	میهانشهر تربت جام	
	قوچان	شیرین دره	پادگان قوچان		
	بینالود	شاندیز	شهرک صنعتی توس		
			کارخانه خانه‌سازی مشهد		
	اصفهان	آران و بیدگل	سفیددشت	مجتمع کوره‌های آجرپزی آران و بیدگل	
تودشک				پایگاه پدافند هوایی هاشم‌آباد	
اصفهان		کرارج	قهاب شمالی	منطقه هوایی بابائی اصفهان	
				کوی راه حق	
				مجتمع مسکونی راه آهن اصفهان	
		محمودآباد	شهرک بختیار دشت	شهرک شهید منتظری	
				شهرک ولی عصر	
				منطقه صنعتی اسفیدواجان	
تیران و کرون		برخوار غربی	رضوانیه	صنایع هواپیماسازی ایران	
				شهرضا	پادگان گروه ۲۲ توپخانه و منازل مسکونی
اصفهان		لنجان	اشیان	مجتمع صنایع دفاع اصفهان	
				مبارکه	مجتمع صنعتی هفتم تیر
		اصفهان	جی	قهاب شمالی	مجتمع مسکونی هفتم تیر
					زندان اسدآباد
					کوی گلستان
		سنندج	سندج	حومه	شهرک روشن‌شهر
شهرک زاینده‌رود					
همدان	همدان	الوندکوه غربی	شهرک زاینده‌رود		
			کیودرآهنگ	شهرک صنعتی سنندج ۱	
			راهب	پادگان همدان	
			پایگاه هوایی نوزه		

۲- آبادی‌های منتخب در مرحله اجرای سرشماری عمومی کشاورزی ۱۳۹۳ بدون مراجعه مکان به مکان (ادامه)

استان	شهرستان	دهستان	آبادی	
لرستان	الیگودرز	پاچه لک شرقی	شهرک برن‌آباد	
	بروجرد	شیروان	پادگان مرکز مهندسی بروجرد	
		همت‌آباد	همت‌آباد	همت‌آباد
			قلعه شمسی	شهرک شمسی
	خرم‌آباد	تنگ هفت	تنگ پنج	
		کرگاه غربی	پادگان بدرآباد	
	دورود	حشمت‌آباد	خانه‌های صنایع دفاع/ صنایع زر	
		ژان	ناصرالدین	
	کوهدشت	کوهدشت جنوبی	شهرک امام خمینی	
		کونانی	شورابه پایین یک	
	خرم‌آباد	کرگاه غربی	مجتمع مسکونی تیپ ۵۷ ابوالفضل (ع)	
			ندامتگاه پارسیلو	
خانه‌های سازمانی بابا عباس				
ایلام	ایلام	ده پائین	شهرک شهید کشوری	
کهگیلویه و بویر احمد	بویر احمد	سررود جنوبی	پادگان قدس	
			نجف‌آباد	
			سرآبتاوه	
			تل خسرو	
			مهربان	
			بله زار	
			مادوان سفلی	
بوشهر	بوشهر	حومه	بندرگاه	
			نیروگاه اتمی	
			عالی‌شهر	
	کنگان	عسلویه	طاهری	شیرینو
			بزباز	بیدخون
				منطقه ویژه پارس جنوبی ۱
زنجان	زنجان	زنجانرود بالا	امادگاه میثم	
	دامغان	دامنکوه	شهرسازی طزره	
سمنان	سمنان	حومه	پایگاه هوایی / منطقه نظامی	
			شهرک افغانه	
			شهرک صنعتی	
	شاهرود	کلاته‌های غربی	پادگان چهل دختر	
			شهرک صنعتی علی‌آباد	
	گرمسار	ایوانکی	شهرک صنعتی ایوانکی	
چاه مدرسی				
یزد	یزد	فهرج	چاه مدرسی	

۲- آبادی های منتخب در مرحله اجرای سرشماری عمومی کشاورزی ۱۳۹۳ بدون مراجعه مکان به مکان (ادامه)

استان	شهرستان	دهستان	آبادی
هرمزگان	بندر عباس	ایسین	شهر و
			ابشورک
			چه چکر
			شهرک شهید نامجو
			مجتمع مسکونی راه آهن
		گچین	مجتمع کشتی سازی خلیج فارس
			تیاب خون سرخ
			شهرک توانیر
			شهرک شهید رجائی
			بارقین خون سرخ
			شرکت کشتیرانی ایران بحر
			مجتمع آلومینیم المهدی
	تازیان	جمال احمد	
		بلندو	
		سودرو	
	قشم	حومه	طولا
		رمکان	رمکان
		حومه	لافت
دولاب		باسعیدو	
هنگام		هنگام	
حومه		گیاهدان	
		رمچاه	
		شهرک ولی عصر	
اردبیل	گرمی	اجارود غربی	شهرک ولی عصر
قزوین	قزوین	اقبال شرقی	حسن آباد
		اقبال غربی	ناصرآباد
			خیرآباد
			شهرک دانش
	آبیک	زیاران	آمدگاه آبیک
خراسان شمالی	مانه	جیرانسو	پادگان نظامی شهرآباد
خراسان جنوبی	بیرجند	قلعه زری	قلعه زری
البرز	کرج	محمدآباد	سپیددشت
			شهرک مهندسی زراعی
			شهرک اصلاح و تهیه نهال و بذر
	نظرآباد	پلنگ آباد	شهرک صنعتی اشتهارد
		احمدآباد	مهدی آباد
		جمال الدین	کارخانه فخر ایران

۲- آبادی‌های منتخب در مرحله اجرای سرشماری عمومی کشاورزی ۱۳۹۳ بدون مراجعه مکان به مکان (ادامه)

استان	شهرستان	دهستان	آبادی	
تهران	تهران	سیاهرود	مسگرآباد	
			سعیدآباد	
			منطقه صنعتی کمرد	
		تهران	آفتاب	صالح‌آباد صیداآباد
				شهرک رسالت
				خلازیر
	ری	حسن‌آباد	مرتضی‌گرد	
			شمس‌آباد	
			خاورشهر	
		عظیمیه	قیام‌دشت	
			علائین	
			اسلام‌آباد	
	شهریار	جوین	بهشتی	
			خانه‌های سازمانی گروه ۳۳	
			باتری‌سازی نور	
	ریباط کریم	منجیل‌آباد	کوی سازمانی ۲۲ بهمن	
			شهر جدید پرند	
			خانه‌های مسکونی لشگر ۲۳ نوحه	
		پاکدشت	وهن‌آباد	الارد
				پرندک
				سفیدار
	پاکدشت	جمال‌آباد	شترخوار	
			مجتمع شهید نامجو	
	ملارد	ملارد شمالی	حصارامیر	پارچین
	بهارستان	همدانک	اورین	شهرک جعفریه
				اورین
				خیرآباد
	ورامین	قشلاق جیتو	همدانک	همدانک
				ریحان‌آباد
				قشلاق قویپنک
		ولی‌آباد	قشلاق جیتو	قشلاق جیتو
				صالح‌آباد
				محمدآباد اعلا
اسلام‌شهر	فیروزبهرام	ده عباس	قشلاق مشهدی ابوالحسن	
			قشلاق مشهدی محمد	
			گلدسته	
پاکدشت	فرون‌آباد	فرون‌آباد	شاطره	
			قلعه نواملاک	

۲- آبادی‌های منتخب در مرحله اجرای سرشماری عمومی کشاورزی ۱۳۹۳ بدون مراجعه مکان به مکان (ادامه)

استان	شهرستان	دهستان	آبادی
سیستان و بلوچستان	ایرانشهر	بمپور شرقی	پادگان نظامی ارتش
	خاش	اسماعیل‌آباد	پادگان نظامی ارتش
فارس	داراب	رستاق	شهرک ولی‌عصر
	شیراز	دراک	مهدیه
	کازرون	دریس	علی‌آباد
			خسروآباد
	لارستان	بیدشهر	هود
			کهنه جدید
	نیریز	ریزآب	شهرک بنه کلاغی
	قم	قم	قمرود
شهرک صنعتی شکوهیه			
		راهجرد شرقی	منطقه ویژه اقتصادی سلفچگان
			شهرک صنعتی سلفچگان

۳- ویژگی‌های سرشماری عمومی کشاورزی ۱۳۹۳

- سرشماری عمومی کشاورزی ۱۳۹۳ اولین طرح آمارگیری مقیاس بزرگ کشور است که با رویکرد جمع‌آوری آمار و اطلاعات از روش کاغذی به روش الکترونیکی تغییر کرده است. در این روش فرم‌ها و پرسشنامه‌های کاغذی حذف و اطلاعات گردآوری شده در قالب پرسشنامه‌های الکترونیکی در دستگاه تبلت ثبت شده است. این امر موجب صرفه‌جویی قابل ملاحظه در خرید کاغذ، چاپ فرم‌ها و پرسشنامه‌ها، انبارداری مدارک و حذف برخی رده‌ها از سازمان اجرایی (رده‌های بازبین، مسئول گروه) و سازمان استخراج سرشماری (رده‌های داده‌آما، متصدی وریف و کارشناس ادیت موضوعی) نسبت به سرشماری‌های گذشته گردیده است.
- طراحی نرم‌افزار کنترل اطلاعات امکان انجام ادیت کنترلی اطلاعات را در حین تکمیل فرم‌ها و پرسشنامه‌ها توسط مأمور سرشماری از طریق نرم‌افزارهای هوشمند فراهم آورد.
- از طریق نرم‌افزارهای طراحی شده در سامانه تحت وب این امکان فراهم شد که کارشناسان بتوانند بر نحوه عملکرد مأموران تحت سرپرستی خود نظارت داشته و موارد اشکال را بر طرف نمایند.
- اجرای دو نوبت آزمایش سرشماری در سال‌های ۱۳۹۱ و ۱۳۹۲ زمینه مناسب به منظور تست اقلام آماری، نحوه عملکرد نرم‌افزارها و دستگاه‌های تبلت، زمان لازم برای تکمیل پرسشنامه‌ها و نحوه پاسخگویی بهره‌بردار کشاورزی و اتخاذ روش مطلوب برای اجرای هر چه بهتر سرشماری در سال ۱۳۹۳ را فراهم آورد.
- مطالعه و آزمایش روش اجرای سرشماری در شهرها و آبادی‌های دارای بافت غیر کشاورزی
- بر اساس مطالعات و بررسی‌های انجام شده در تعداد قابل توجهی از شهرها و آبادی‌های بزرگ (۲۵۷ شهر و ۱۹۸ آبادی) فراوانی تعداد بهره‌برداران کشاورزی قابل توجه نیست. بر این اساس روش فهرست‌برداری مکان به مکان به منظور شناسایی خانوارهای بهره‌بردار کشاورزی امری بسیار پرهزینه، وقت‌گیر و ناموفق بوده است. در روش جدید، فهرست بهره‌برداران کشاورزی قبل از اجرای سرشماری با مراجعه به منابع اطلاع (منابع ثبتی و مطلعین محلی و...) تهیه و در سرشماری مبنای مراجعه به منظور کسب اطلاع بوده است.
- مطالعه وضعیت بهره‌برداران غیر ساکن در آبادی‌ها و شناسایی آبادی‌های خالی از سکنه دارای بهره‌بردار غیر ساکن به همراه فهرست بهره‌برداران سال ۱۳۸۲ به منظور تهیه فهرست نهایی بهره‌برداران غیر ساکن قبل از اجرای سرشماری
- حذف برخی اقلام آماری و اضافه شدن اقلام آماری جدید به منظور ارتقا سطح کیفی چارچوب‌های آماری فعالیت‌های کشاورزی
- امکان بررسی مقایسه‌ای اطلاعات حاصل از اجرای سرشماری عمومی کشاورزی ۱۳۸۲ و اطلاعات گردآوری شده توسط مأموران سرشماری در تبلت به منظور آگاهی رده‌های مدیریتی از نحوه پوشش سرشماری در آبادی مورد آمارگیری
- بررسی تطبیقی اطلاعات حاصل از اجرای سرشماری‌های کشاورزی ۱۳۸۲ و ۱۳۹۳
- تسریع در انتقال اطلاعات از طریق سامانه تحت وب به مرکز آمار ایران

۴- فعالیت‌های انجام شده به منظور ارتقا سطح کیفی داده‌های سرشماری عمومی کشاورزی ۱۳۹۳

- بررسی همه‌جانبه فایل داده‌های سرشماری عمومی کشاورزی ۱۳۹۳ به منظور اطمینان از صحت اطلاعات در ارتباط با موارد زیر:
- بررسی مساحت اراضی کشاورزی (اراضی زراعی و باغ و قلمستان) و سطح کاشت اراضی زراعی در بهره‌برداری‌های کشاورزی
 - بررسی استانی و شهرستانی زراعت‌های آبی و دیم در سطح بهره‌برداری‌های کشاورزی کشور
 - بررسی اطلاعات ثبت شده در خصوص مقایسه سطح زیر کشت و آیش در بهره‌برداری‌های دارای اراضی زراعی آبی و دیم
 - بررسی وضعیت بهره‌برداری‌های کشاورزی دارای فعالیت زراعت و باغداری بر اساس وسعت اراضی زراعی و باغ و قلمستان
 - بررسی وجود محصولات زراعی و باغی در بهره‌برداری‌های کشاورزی در سطوح استان و شهرستان
 - بررسی مقایسه‌ای مساحت و تعداد درخت در بهره‌برداری‌های دارای باغ و قلمستان در سطح شهرستان
 - بررسی وضعیت فعالیت بهره‌برداری‌های دارای کشت گلخانه‌ای
 - بررسی توزیع مساحت اراضی زراعی، باغ و قلمستان و نوع و تعداد دام سبک و سنگین در طبقات مرتبط
 - بررسی وضعیت بهره‌برداری‌های بزرگ دارای فعالیت زراعت، باغداری و پرورش دام سبک و سنگین

۵- نکات شایان توجه در جدول‌های آماری

هر جدول آماری از «عنوان»، «سرستون‌ها»، «ستون شرح» و «متن جدول» تشکیل شده است که می‌باید به مندرجات آن‌ها با دقت توجه شود. متن جدول شامل اعدادی است که اطلاعات آماری را تشکیل می‌دهند و به وسیله مندرجات سه قسمت دیگر (عنوان، سرستون و شرح) قابل درک و تبیین می‌باشند. در برخی موارد، مطالب مندرج در سه قسمت نام برده شده برای درک اطلاعات متن کافی نیست و باید به زیرنویس‌ها و تعاریف و توضیحات این راهنما نیز توجه شود.

در عنوان جدول معمولاً سطح جغرافیایی تحت پوشش، زمان آماری و ماهیت یا موضوع اعداد متن جدول به‌طور کلی توضیح داده می‌شود. ستون شرح و سرستون‌ها، به‌طور دقیق ماهیت و مفهوم اطلاع مندرج در خانه محل تقاطع را مشخص می‌کنند. در جدول‌های آماری نتایج این سرشماری، از ستون شرح عموماً برای طبقه‌بندی بهره‌برداران‌های کشاورزی استفاده شده است و ممکن است یک قلم آماری با چند نوع طبقه‌بندی و در چند جدول به شرح زیر ارائه شود:

- طبقه‌بندی بر اساس محل استقرار بهره‌برداران (توزیع جغرافیایی)
- طبقه‌بندی بر اساس وسعت اراضی کشاورزی (مجموع اراضی زراعی و باغ و قلمستان آبی و دیم)
- طبقه‌بندی بر اساس سن بهره‌بردار (ویژه بهره‌برداران‌های متعلق به اشخاص حقیقی)
- طبقه‌بندی بر اساس وسعت فعالیت مرتبط با موضوع جدول (مانند اراضی زراعی، اراضی باغ و قلمستان، دام سنگین، دام سبک و...)

شایان ذکر است اگر یک قلم اطلاع با پوشش یکسان در چند جدول با طبقه‌بندی‌های متفاوت ارائه شود، در تمام آن جدول‌ها سطر جمع‌ها با هم مساوی خواهند بود و فقط اختلاف جزئی ناشی از گرد شدن اعداد در آن‌ها وجود خواهد داشت. باید توجه شود که سرجمع‌های جدول‌های ارائه شده با طبقه‌بندی سن بهره‌بردار به دلیل عدم پوشش بهره‌برداران شرکت رسمی و مؤسسه عمومی، کمتر یا حداکثر مساوی سرجمع‌های ارائه شده در سایر طبقات یا تقسیمات جغرافیایی خواهد بود.

در جدول‌هایی که تعداد بهره‌برداران (خانوار معمولی ساکن، بهره‌بردار غیر ساکن، خانوار معمولی غیر ساکن و شرکت رسمی و مؤسسه عمومی) را ارائه می‌کنند، نباید تصور شود که از حاصل جمع آن‌ها، تعداد کل بهره‌برداران به دست می‌آید، زیرا طبق تعریف ارائه شده، بهره‌برداران حقیقی دارای فصول مشترکی هستند که باعث شمارش تکراری آن‌ها می‌شود.

تعاریف و مفاهیم

خانوار

خانوار از افرادی تشکیل می‌شود که با هم در یک اقامتگاه زندگی می‌کنند، با یکدیگر هم‌خرج هستند و معمولاً با هم غذا می‌خورند. بنا بر این لازم نیست که اعضای یک خانوار حتماً با یکدیگر رابطه خویشاوندی داشته باشند. به عبارت دیگر خانوار لزوماً با خانواده یکی نیست. فردی که به تنهایی زندگی می‌کند نیز، خانوار تلقی می‌شود.

فعالیت‌های کشاورزی

در این سرشماری فعالیت‌های کشاورزی مورد نظر عبارتند از:

- **زراعت:** منظور از زراعت، کشت و کار نباتات سالانه در فضای باز یا تحت پوشش موقت، روی زمین زراعی، یا بین درختان باغ است. نباتات سالانه معمولاً ساقه علفی دارند و پس از برداشت محصول، بوته آن‌ها از بین می‌رود و یا این‌که قسمت‌های زیرزمینی گیاه (ریشه، پیاز و...) برای سال بعد در زمین باقی می‌ماند. به عنوان مثال کشت گندم، چغندر قند، یونجه، پنبه، پیاز، زعفران، انواع سبزی‌ها، حبوبات و گلایل، زراعت محسوب می‌شود.

- **باغداری:** منظور از باغداری، احداث و نگهداری باغ‌های مثمر و غیر مثمر شامل قلمستان و به‌طور کلی پرورش نباتات دائمی روی زمین، در فضای باز یا زیر پوشش موقت است. نباتات دائمی گیاهانی هستند که غالباً تنه یا ساقه چوبی دارند و پس از برداشت محصول، تمام یا قسمتی از گیاه در زمین باقی می‌ماند و مجدداً در سال‌های بعد محصول می‌دهد. انواع درختان و درختچه‌های مثمر مانند پرتقال، هلو، انگور، بوته چای و گل محمدی و انواع درختان غیر مثمر مانند تبریزی و سپیدار، نباتات دائمی محسوب می‌شوند.

- **کشت گلخانه‌ای:** منظور از کشت گلخانه‌ای، کشت انواع محصولات سالانه یا دائمی است که در گلخانه‌ها انجام می‌شود. کشت محصولات کشاورزی زیر پوشش موقت مانند کشت زیر پلاستیک، کشت گلخانه‌ای محسوب نمی‌شود. منظور از گلخانه، مکانی است که با ایجاد ساختمان با پایه‌های ثابت و سقف شیشه‌ای، پوشش پلاستیکی یا... برای تولید محصولات سالانه یا دائمی در محیط تحت کنترل از نظر حرارت، رطوبت، نور، تهویه و... اختصاص یافته است. کشت هیدروپونیک (بدون خاک) نیز جزو کشت گلخانه‌ای محسوب می‌شود. مکان مورد استفاده برای پرورش قارچ، در این سرشماری کشت گلخانه‌ای محسوب نشده است.

- **پرورش دام:** منظور، پرورش گوسفند و بره، بز و بزغاله، گاو و گوساله، گاو میش و بچه گاو میش و شتر و بچه شتر است. در این سرشماری به گوسفند و بره و بز و بزغاله، «دام سبک» و به گاو و گوساله، گاو میش و بچه گاو میش و شتر و بچه شتر، «دام سنگین» گفته شده است.

- **پرورش طیور به روش سنتی:** منظور، پرورش انواع مرغ و خروس و جوجه، اردک، غاز و بوقلمون است که معمولاً به‌طور محدود در محل سکونت خانوار انجام می‌شود.

- **پرورش زنبور عسل:** نگهداری انواع کندوی فعال (دارای جمعیت) اعم از نوع جدید یا قدیم، زنبورداری یا پرورش زنبور عسل به حساب می‌آید.

- **پرورش کرم ابریشم:** نگهداری کرم ابریشم به منظور تولید پيله، پرورش کرم ابریشم یا نوغانداری نامیده می‌شود.

- **پرورش ماهی:** نوعی از پرورش آبزیان است که شامل پرورش ماهیان گرم آبی و سردآبی است و محصول تولیدی آن، ماهی خوراکی می‌باشد.

بهره‌برداری کشاورزی، بهره‌بردار و انواع آن‌ها

تمامی فعالیت‌های کشاورزی که تحت مدیریت واحدی قرار دارد، یک واحد تولیدی کشاورزی است که بهره‌برداری کشاورزی نامیده می‌شود. این مدیریت توسط اعضای یک یا چند خانوار (اشخاص حقیقی) یا توسط یک شرکت رسمی یا مؤسسه عمومی (اشخاص حقوقی) اعمال می‌شود.

اگر فعالیت‌های یک واحد تولیدی کشاورزی در محدوده چند آبادی یا شهر گسترده باشد، در سرشماری ۱۳۹۳ هر قسمت واقع در محدوده یک شهر یا آبادی، یک بهره‌برداری کشاورزی تلقی شده است. با این تعریف، اطلاعات منتسب به هر آبادی یا شهر، از مجموع اطلاعات بهره‌برداری‌های کشاورزی آن شهر یا آبادی به دست آمده است.

بهره‌برداری‌هایی مورد سرشماری واقع شده‌اند که لااقل در یکی از گروه‌های زیر قرار گرفته باشند:

- بهره‌برداری‌های دارای حداقل ۴۰۰ مترمربع زمین زراعی در روز آمارگیری
- بهره‌برداری‌های دارای حداقل ۲۰۰ مترمربع باغ و قلمستان در روز آمارگیری
- بهره‌برداری‌های پرورش‌دهنده دام سنگین (گاو و گوساله، گاو میش و بچه گاو میش و شتر و بچه شتر) که در روز آمارگیری، دارای حداقل یک رأس / نفر دام سنگین بوده‌اند.
- بهره‌برداری‌های پرورش‌دهنده دام سبک (گوسفند و بره و بز و بزغاله) که در روز آمارگیری، دارای حداقل دو رأس دام سبک بوده‌اند.
- بهره‌برداری‌های پرورش‌دهنده طیور به روش سنتی که در روز آمارگیری دارای حداقل ۱۰ قطعه مرغ، خروس، جوجه، اردک، غاز و بوقلمون بوده‌اند.
- بهره‌برداری‌هایی که در روز آمارگیری، دارای کشت گلخانه‌ای در هر وسعتی بوده‌اند.
- بهره‌برداری‌هایی که در روز آمارگیری دارای فعالیت پرورش زنبور عسل در هر وسعتی بوده‌اند.
- بهره‌برداری‌هایی که در طول ۳۶۵ روز گذشته دارای فعالیت پرورش کرم ابریشم یا پرورش ماهی در آب‌های داخلی به هر وسعت بوده‌اند.

در این سرشماری بهره‌برداری‌هایی که دارای شرایط مورد نظر حداقل در یکی از گروه‌های فوق‌بوده‌اند به عنوان بهره‌بردار کشاورزی شناسایی شده‌اند و اطلاعات سایر فعالیت‌های آن‌ها، حتی اگر زیر حد نصاب‌های تعیین شده باشد، مورد پرسش قرار گرفته و نتیجه در پرسشنامه‌های مربوط ثبت شده است.

بهره‌برداری اختصاصی و بهره‌برداری شریکی

بهره‌برداری اختصاصی نوعی بهره‌برداری کشاورزی تحت مدیریت اشخاص حقیقی است که توسط اعضای یک خانوار یا توسط یک نفر بهره‌بردار به تنهایی اداره می‌شود؛ بهره‌برداری شریکی نوعی بهره‌برداری کشاورزی است که توسط دو یا چند بهره‌بردار که عضو یک خانوار نیستند به‌طور مشترک اداره می‌شود و فاقد شخصیت حقوقی است.

بهره‌برداری با زمین و بی‌زمین

اگر بهره‌برداری دارای فعالیت زراعت یا باغداری دارای زمین کشاورزی، غیر گلخانه باشد بهره‌برداری با زمین و در غیر این صورت بهره‌برداری بی‌زمین محسوب می‌شود؛ بهره‌برداری‌های بی‌زمین مانند بهره‌برداری‌هایی که فقط دارای فعالیت دامداری یا کشت گلخانه‌ای هستند.

انواع بهره‌بردار

در این سرشماری برای دستیابی به بهره‌برداری‌های کشاورزی، ابتدا فهرست بهره‌برداران کشاورزی در هر آبادی یا شهر تهیه شده و به این لحاظ ۴ نوع بهره‌بردار تعریف و تشخیص داده شده است:

خانوار معمولی ساکن

خانوارهای بهره‌بردار کشاورزی که در محدوده آبادی یا شهر محل سکونت خود دارای «بهره‌برداری کشاورزی اختصاصی» بوده و یا در مدیریت یک یا چند «بهره‌برداری شریکی» با سایر خانوارها مشارکت داشته‌اند، در این گروه قرار گرفته‌اند. این بهره‌برداران از طریق مراجعه به مکان محل سکونت در زمان سرشماری، شناسایی و فهرست شده‌اند.

بهره‌بردار غیر ساکن

اشخاص حقیقی که محل سکونت آن‌ها شهر یا آبادی غیر از شهر یا آبادی محل وقوع بهره‌برداری کشاورزی آنان بوده است، صرف‌نظر از این‌که در شهر یا آبادی محل سکونت خود نیز دارای بهره‌برداری کشاورزی باشند یا نباشند، «بهره‌بردار غیر ساکن» نامیده شده و در این گروه قرار گرفته‌اند. بدیهی است که همین بهره‌برداران اگر در محل سکونت خود نیز دارای بهره‌برداری کشاورزی باشند، در آن‌جا در گروه خانوارهای معمولی ساکن (بهره‌بردار) قرار گرفته‌اند.

خانوار معمولی غیر ساکن

بهره‌بردارانی که در زمان اجرای سرشماری با کلیه اعضای خانوار در حال کوچ بوده‌اند و مأموران سرشماری آنان را در محلی غیر از محدودی آبادی یا شهر محل سکونت، شناسایی کرده و به اعتبار دارا بودن تعدادی دام متحرک، در همان‌جا سرشماری شده‌اند، در این گروه قرار گرفته‌اند.

- محدوده بهره‌برداری این نوع بهره‌برداران در سطح شهرستان تلقی شده است و به حساب هیچ‌یک از آبادی‌ها و یا شهرها نیامده است.
- اراضی کشاورزی این خانوارها، در آبادی یا شهر محل وقوع آن‌ها و در قالب بهره‌برداران غیر ساکن سرشماری شده است.

شرکت رسمی / مؤسسه عمومی

تمامی شرکت‌های رسمی و مؤسسات عمومی (اشخاص حقوقی) دارای بهره‌برداری کشاورزی در این گروه قرار گرفته و در هر آبادی یا شهری که دارای فعالیت کشاورزی بوده‌اند، شناسایی و فهرست شده‌اند.

بهره‌بردار کشاورزی

شخصی است حقیقی یا حقوقی که به تنهایی یا با مشارکت دیگران، مدیریت امور بهره‌برداری کشاورزی و مسئولیت فنی و اقتصادی آن را به عهده داشته و مستقیماً در سود و زیان آن سهیم است.

خانوار بهره‌بردار کشاورزی

خانوار بهره‌بردار کشاورزی، خانواری است که حداقل یکی از اعضای آن «بهره‌بردار کشاورزی» است.

اراضی کشاورزی

منظور، زمین‌های دایر کشاورزی است که شامل اراضی زراعی و باغ و قلمستان می‌شود.

اراضی کشاورزی آبی

آن قسمت از اراضی کشاورزی است که کشاورزی انجام شده در آن آبیاری می‌شود.

اراضی کشاورزی دیم

آن قسمت از اراضی کشاورزی است که کشاورزی انجام شده در آن آبیاری نمی‌شود و آب مورد نیاز برای رشد گیاه از طریق نزولات آسمانی تأمین می‌شود.

اراضی زراعی

منظور، زمین‌هایی است که به فعالیت زراعت (اعم از زیر کشت و آیش) اختصاص یافته است. بنا بر این اراضی زراعی شامل باغ و قلمستان نمی‌شود.

زیر کشت

آن قسمت از اراضی زراعی است که به منظور برداشت در سال زراعی ۹۲-۹۳ در این دوره یا قبل از آن زیر کشت رفته باشد.

آیش

آن قسمت از اراضی زراعی است که در تناوب کشت قرار دارد ولی برای برداشت در سال زراعی ۹۲-۹۳ زیر کشت نرفته است.

باغ و قلمستان

آن بخش از اراضی کشاورزی است که در زمان سرشماری زیر کشت نباتات دائمی به صورت کاشت مجتمع قرار داشته است.

باغ

باغ، زمینی است در فضای باز که در آن کشت و کار درختان مثمر به صورت مجتمع (کاشت مجتمع) انجام شده است، بدیهی است حیاط منازل، حاشیه‌ی مزارع و... که گاهی اوقات این نوع درختان در آن‌ها به تعداد کم یا به صورت پراکنده کاشته می‌شود، باغ محسوب نمی‌شود، خزانه و نهالستان این نوع محصولات نیز تحت عنوان باغ منظور شده است.

قلمستان

قلمستان، زمینی است در فضای باز که در آن انواع تبریزی (تبریزی، صنوبر، سپیدار، کبوده، پده، شالک، اشن و...) و اوکالیپتوس با هدف بهره‌برداری اقتصادی از تنه یا شاخه آن به صورت مجتمع کاشته شده باشد. خزانه و نهالستان این نوع درختان نیز تحت عنوان قلمستان منظور شده است.

کاشت مجتمع

منظور از کاشت مجتمع، در این جا نوعی کاشت است که درخت یا درختچه‌ها به صورت منظم و طبق قاعده کاشته شده باشند. کاشتی که در آن گیاهان فوق بدون نظم و قاعده ولی با تراکم کافی کشت شده باشند، به نحوی که بتوان مساحت اختصاص یافته به آن را تعیین کرد نیز، کاشت مجتمع محسوب شده است.

کاشت مجتمع ساده (تک‌محصولی) و مخلوط (چند محصولی)

منظور از کاشت مجتمع ساده (تک‌محصولی) در این جا، نوعی کاشت مجتمع است که در آن فقط یک نوع محصول دائمی کاشت شده و اصطلاحاً تک‌محصولی باشد، مانند باغی که در آن فقط انگور کاشته شده است. باغی را که به منظور بهره‌برداری از یک محصول خاص احداث

شده ولی در بین درختان یا در اطراف آن تعداد کمی از سایر انواع درختان کاشته شده باشد، به صورت کاشت ساده (تک‌محصولی) منظور شده است.

در مقابل باغ و قلمستان به صورت کاشت مجتمع ساده (تک‌محصولی)، باغ و قلمستان به صورت کاشت مجتمع مخلوط (چند محصولی) قرار دارد که در آن بیش از یک نوع محصول دائمی و به صورت مخلوط کاشته شده است به نحوی که تعیین مساحت هر یک از محصولات مقدور نیست. مانند باغی که در آن سیب، گلابی و آلو به صورت مخلوط کاشته شده است.

کاشت پراکنده

منظور از کاشت پراکنده، کاشت انواع محصولات دائمی در اطراف یا داخل مزارع، خارج از باغ و قلمستان‌ها و یا حاشیه جوی و کانال آب و... است، اما در این سرشماری کاشت محصولات فرعی در باغ‌هایی با کاشت مجتمع ساده (تک‌محصولی) نیز، استثنائاً جزو کاشت پراکنده منظور شده است.

محصولات دائمی مثمر

منظور از محصولات دائمی مثمر در این سرشماری، درختان یا درختچه‌هایی است که کاشت آن به منظور برداشت میوه، برگ، گل یا هر نوع محصول دیگری غیر از چوب، انجام می‌گیرد. با این تعریف علاوه بر درختان میوه، بوته چای، توت نوغان، گل محمدی و... جزو محصولات دائمی مثمر طبقه‌بندی شده‌اند.

محصولات دائمی غیر مثمر

منظور از محصولات دائمی غیر مثمر درختانی هستند که محصول اصلی آن‌ها چوب است.

یافته‌های مهم

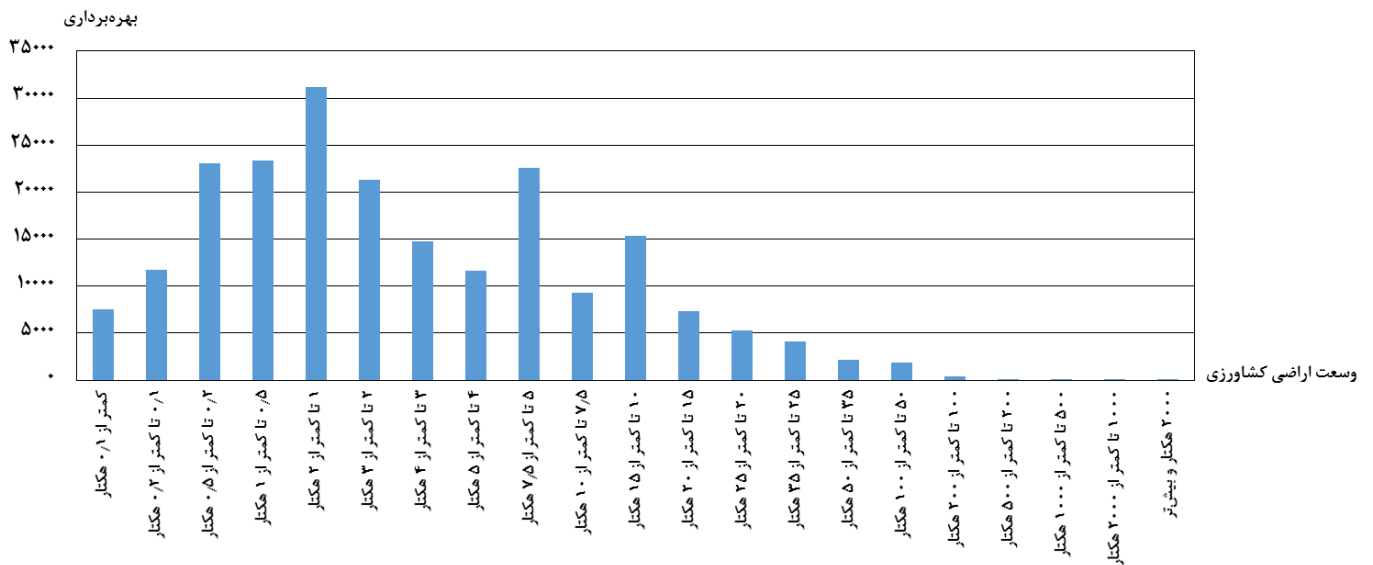
در سرشماری عمومی کشاورزی ۱۳۹۳، تعداد ۲۳۷۱۹۶ بهره‌بردار در سطح استان شناسایی و فهرست شده است که برای ۶۵۹ بهره‌بردار به دلایل مختلف، امکان تکمیل پرسشنامه فراهم نشده است (جدول الف). سهم این بخش از بهره‌برداران در نقاط روستایی ۰/۲۱ درصد و در نقاط شهری ۰/۶۵ درصد بوده است. آمارهای این نشریه، اطلاعات بهره‌برداران بدون پرسشنامه را در بر نمی‌گیرد. شایان ذکر است با توجه به تعاریف مربوط، شغل اصلی این بهره‌برداران لزوماً کشاورزی نیست.

جدول الف - سهم بهره‌برداران سرشماری نشده از مجموع بهره‌برداران فهرست شده

شرح	فهرست شده	دارای پرسشنامه	بدون پرسشنامه	
			تعداد	درصد
جمع	۲۳۷۱۹۶	۲۳۶۵۳۷	۶۵۹	۰/۲۸
شهری	۳۵۶۰۷	۳۵۳۷۴	۲۳۳	۰/۶۵
روستایی	۲۰۱۵۸۹	۲۰۱۱۶۳	۴۲۶	۰/۲۱

تعداد بهره‌برداری‌های کشاورزی استان، ۲۳۴۷۱۵ بهره‌برداری بوده است. از این تعداد ۱۹۹۶۲۱ واحد متعلق به خانوارهای معمولی ساکن در آبادی یا شهر مورد آمارگیری، ۳۴۷۳۷ واحد متعلق به بهره‌برداران غیر ساکن، ۳۱ واحد متعلق به خانوارهای معمولی غیر ساکن (در حال کوچ) و ۳۲۶ واحد متعلق به شرکت‌های رسمی و مؤسسه‌های عمومی است. نمودار ۱، فراوانی بهره‌برداری‌های کشاورزی را در طبقات وسعت اراضی کشاورزی نشان می‌دهد.

نمودار ۱- تعداد بهره‌برداری‌های کشاورزی بر حسب وسعت اراضی کشاورزی



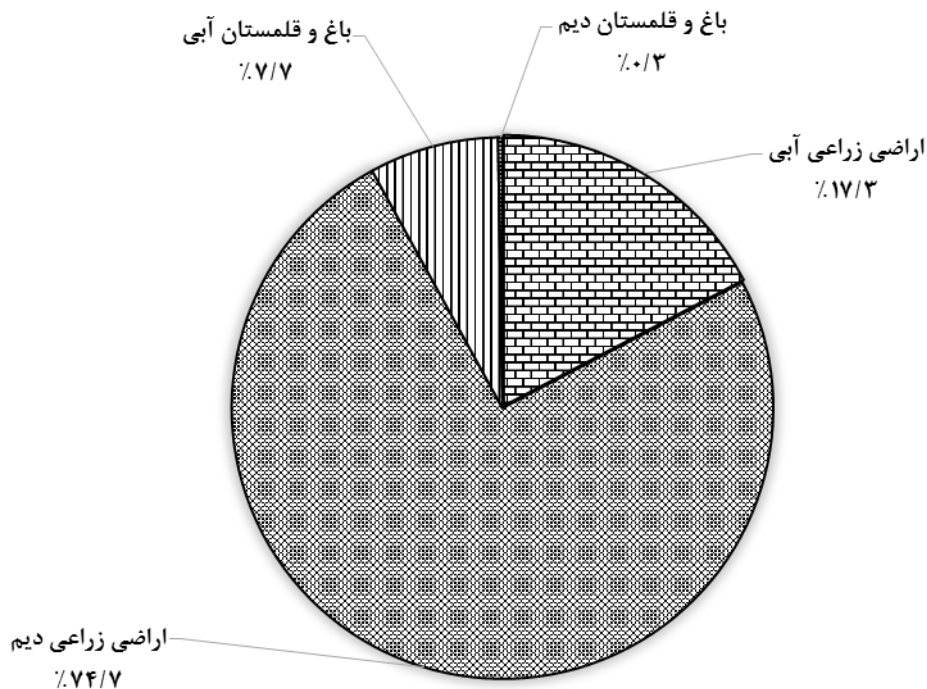
کاربری اراضی کشاورزی

بر اساس نتایج این سرشماری، اراضی کشاورزی استان حدود ۱۱۹۹ هزار هکتار است. این اراضی توسط ۲۱۳ هزار بهره‌بردار کشاورزی با زمین، مورد استفاده در فعالیت‌های زراعت و باغداری است و سهم هر بهره‌بردار به طور متوسط ۵/۶۳ هکتار می‌شود.

از کل اراضی کشاورزی استان ۲۵/۰۴ درصد، اراضی کشاورزی آبی با میانگین ۱/۸۱ هکتار برای هر بهره‌بردار دارای اراضی آبی و بقیه اراضی کشاورزی دیم با میانگین ۸/۱۲ هکتار برای هر بهره‌بردار دارای اراضی دیم است. از اراضی کشاورزی آبی ۶۹/۱۲ درصد به اراضی زراعی آبی (زیرکشت محصولات سالانه و آیش) و بقیه به اراضی باغ و قلمستان آبی اختصاص دارد. حال آن‌که نسبت اراضی زراعی دیم به کل اراضی کشاورزی دیم برابر با ۹۹/۶۵ درصد است.

توزیع فراوانی بهره‌بردارهای کشاورزی در طبقات وسعت اراضی کشاورزی، نشان می‌دهد که فراوانی نسبی بهره‌بردارهای کم‌زمین، زیاد است هر چند که مقدار زمین کشاورزی در اختیار آن‌ها زیاد نیست. نمودار ۲ کاربری اراضی کشاورزی در بهره‌بردارهای استان را نشان می‌دهد.

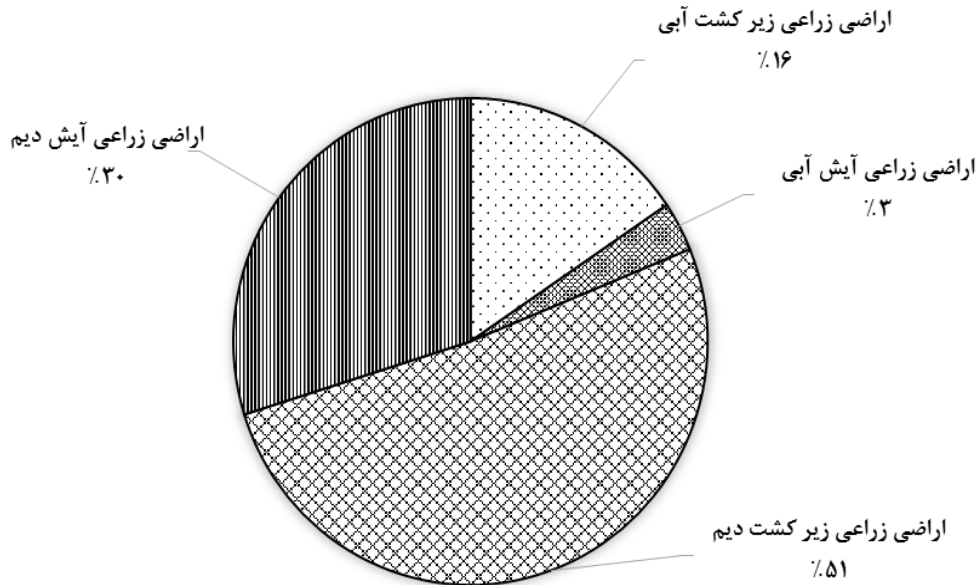
نمودار ۲ - کاربری اراضی کشاورزی



آراضی زراعی

مساحت آراضی زراعی استان ۱۱۰۳ هزار هکتار بوده که ۶۶/۸۷ درصد آن زیر کشت محصولات سالانه و بقیه آیش بوده است. مساحت آراضی زراعی آبی استان ۲۰۷ هزار هکتار بوده که ۸۲/۵۲ درصد آن زیر کشت و بقیه آیش بوده است. مساحت آراضی زراعی دیم استان ۸۹۵ هزار هکتار بوده که ۶۳/۲۴ درصد آن زیر کشت و بقیه آیش بوده است.

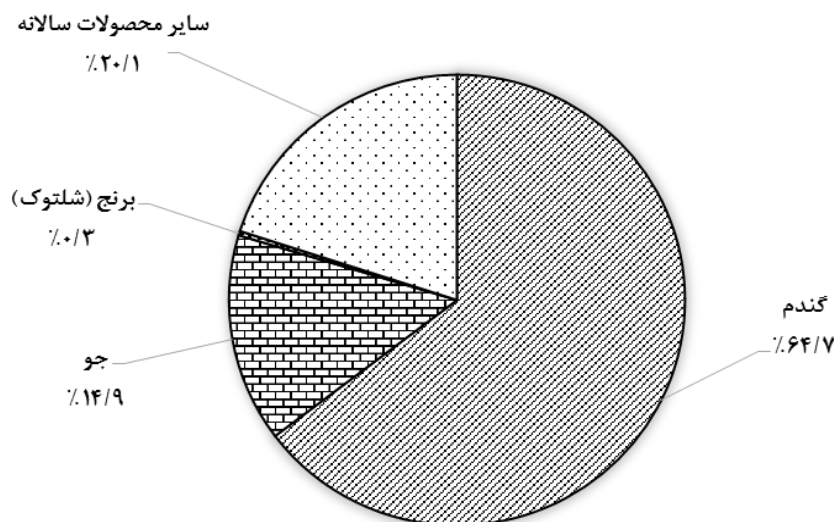
نمودار ۳ - کاربری اراضی زراعی



تعداد بهره‌برداری‌های کشاورزی که به فعالیت زراعت مشغول بوده‌اند، بدون در نظر گرفتن کشت گلخانه‌ای ۱۶۵ هزار واحد است. سطح کاشت زراعت‌های انجام شده در اراضی زراعی (شامل کاشت مجدد) و یا کاشت زیر درختان باغ‌ها ۷۴۷ هزار هکتار است که ۱۷۸ هزار هکتار به کشت محصولات سالانه آبی و ۵۶۹ هزار هکتار به کشت محصولات سالانه دیم اختصاص داشته است. از اراضی زیر کشت محصولات سالانه، ۴۸۳ هزار هکتار به کشت گندم، ۱۱۲ هزار هکتار به کشت جو، ۲ هزار هکتار به کشت برنج و بقیه به کشت سایر محصولات سالانه اختصاص داشته است.

نمودار ۴ سطح کاشت محصولات سالانه را نشان می‌دهد.

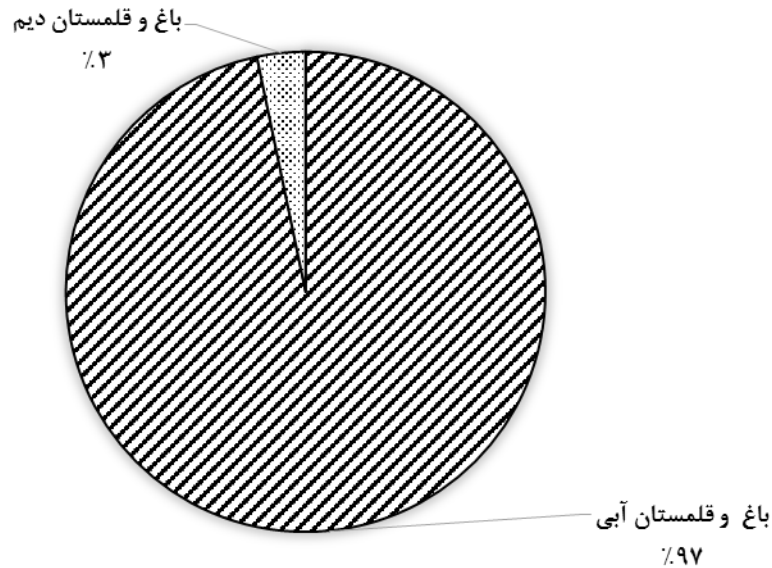
نمودار ۴ - سطح کاشت محصولات سالانه



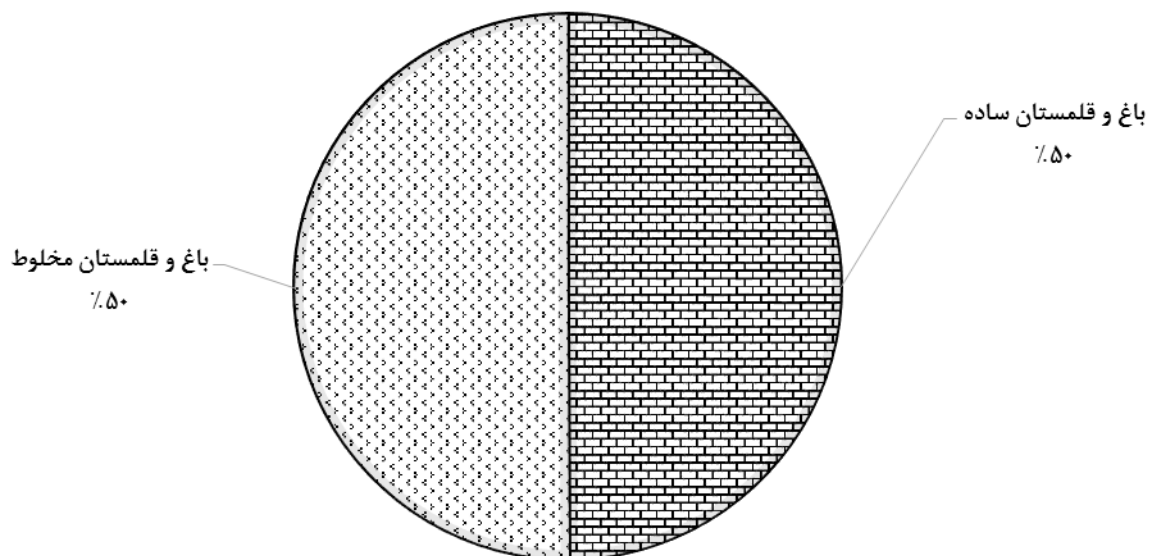
باغ و قلمستان

مساحت باغ و قلمستان استان ۹۶ هزار هکتار متعلق به ۱۱۶ هزار بهره‌برداری است. از این مساحت، ۹۳ هزار هکتار آبی متعلق به ۱۱۴ هزار بهره‌برداری و ۳ هزار هکتار دیم متعلق به ۲ هزار بهره‌برداری است. بر اساس نتایج حاصل از سرشماری، حدود ۴۸ هزار هکتار از اراضی باغ و قلمستان استان به صورت باغ ساده (تک‌محصولی) و حدود ۴۸ هزار هکتار به صورت باغ مخلوط (چند محصولی) بوده است. نمودارهای زیر وضعیت باغ و قلمستان‌های استان به تفکیک آبی و دیم و ساده و مخلوط را نشان می‌دهد.

نمودار ۵- باغ و قلمستان به تفکیک آبی و دیم



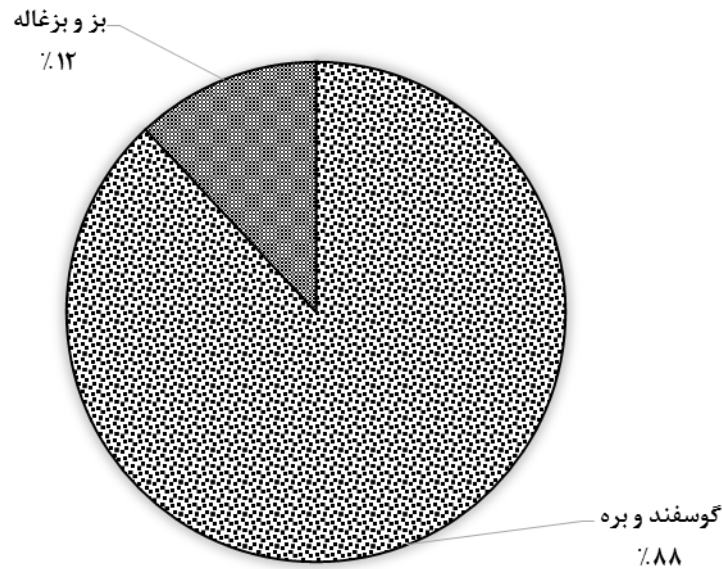
نمودار ۶- باغ و قلمستان به تفکیک ساده و مخلوط



پرورش دام

بر اساس نتایج حاصل از این سرشماری در ۶۶ هزار بهره‌برداری پرورش دهنده دام سبک جمعاً ۲۳۰۷ هزار رأس گوسفند و بره و ۳۱۴ هزار رأس بز و بزغاله نگهداری می‌شود که در حدود ۴۵ درصد از این بهره‌برداری‌ها دارای هر دو نوع دام هستند. نمودار ۷ درصد دام سبک را به تفکیک گوسفند و بره و بز و بزغاله نشان می‌دهد.

نمودار ۷- درصد دام سبک به تفکیک گوسفند و بره و بز و بزغاله



۶۱ هزار از بهره‌برداری‌های کشاورزی استان دارای فعالیت پرورش گاو و گوساله هستند. تعداد گاو و گوساله در این بهره‌برداری‌ها ۳۴۶ هزار رأس است که ۷۶/۲۵ درصد از آن‌ها ماده هستند. در ۲۵ بهره‌برداری پرورش شتر و بچه شتر جمعاً ۴۰۰ نفر شتر و بچه شتر و در ۴۵۷۸ بهره‌برداری پرورش گاو میش و بچه گاو میش تعداد ۱۵۷۱۰ رأس گاو میش و بچه گاو میش نگهداری می‌شود.

کشت گلخانه‌ای

در استان تعداد ۱۹۳ بهره‌برداری کشاورزی با گلخانه‌هایی به مساحت ۴۷ هکتار به فعالیت کشت محصولات گلخانه‌ای نظیر گل و گیاهان زینتی و انواع محصولات سالانه و دائمی مشغول بوده‌اند.

پرورش طیور به روش سنتی، زنبور عسل و کرم ابریشم

بر اساس نتایج این سرشماری ۷۹ هزار بهره‌برداری به پرورش طیور به روش سنتی، ۶۹۶۶ بهره‌برداری به پرورش زنبور عسل و ۱۸۶ بهره‌برداری به پرورش کرم ابریشم مشغول بوده‌اند.

پرورش ماهی

بر اساس نتایج حاصل از سرشماری تعداد ۲۹۰ بهره‌برداری به فعالیت پرورش انواع ماهیان گرم آبی و سرد آبی اشتغال داشته‌اند که ۱۹۶ بهره‌برداری به پرورش فقط ماهیان سرد آبی، ۱۰۳ بهره‌برداری به پرورش فقط ماهیان گرم آبی و ۸ بهره‌برداری به پرورش هر دو نوع ماهی اشتغال داشته‌اند.

فصل اول

بهره‌برداران و بهره‌برداري‌هاي کشاورزي

۱- بهره‌برداران فهرست شده و بهره‌برداران سرشماری شده (دارای پرسشنامه) بر حسب نوع بهره‌بردار و شهرستان

شهرستان		جمع		خانوار معمولی ساکن
فهرست شده	سرشماری شده	فهرست شده	سرشماری شده	سرشماری شده
آذربایجان شرقی.....	۲۳۷۱۹۶	۲۳۶۵۳۷	۲۰۲۰۴۸	۲۰۱۴۴۳
آذرشهر.....	۱۰۵۱۶	۱۰۵۰۶	۹۲۲۰	۹۲۱۰
اسکو.....	۹۷۴۰	۹۷۳۷	۸۹۴۲	۸۹۳۹
اهر.....	۱۷۸۹۰	۱۷۸۷۴	۱۱۲۵۵	۱۱۲۴۰
بستان‌آباد.....	۱۱۹۲۲	۱۱۹۲۲	۱۰۲۶۷	۱۰۲۶۷
بناب.....	۱۰۳۱۱	۱۰۲۵۵	۹۶۶۱	۹۶۰۵
تبریز.....	۱۶۷۷۰	۱۶۶۳۹	۱۶۱۳۲	۱۶۰۰۳
جلفا.....	۴۴۴۷	۴۴۴۲	۳۴۹۹	۳۴۹۵
چاراویماق.....	۶۴۶۴	۶۴۶۲	۴۹۰۲	۴۹۰۰
خداآفرین.....	۶۴۳۹	۶۴۲۲	۶۰۳۵	۶۰۲۰
سراب.....	۱۴۵۰۰	۱۴۴۲۰	۱۳۳۴۸	۱۳۲۷۴
شبستر.....	۱۴۲۰۳	۱۴۰۹۷	۱۳۵۰۶	۱۳۴۰۷
عجب‌شیر.....	۶۶۳۱	۶۶۲۴	۵۸۲۶	۵۸۱۹
کلیبر.....	۸۴۹۳	۸۴۳۳	۶۸۱۶	۶۷۸۰
مراغه.....	۱۶۸۸۳	۱۶۸۷۵	۱۳۸۲۵	۱۳۸۱۹
مرند.....	۱۹۱۳۹	۱۹۱۳۱	۱۶۶۶۲	۱۶۶۵۴
ملکان.....	۱۶۲۵۶	۱۶۲۵۱	۱۵۳۵۸	۱۵۳۵۳
میانه.....	۱۸۵۱۵	۱۸۴۹۸	۱۴۱۳۸	۱۴۱۲۳
هریس.....	۸۹۳۹	۸۸۵۰	۸۰۵۱	۷۹۶۲
هشترود.....	۹۵۵۶	۹۵۴۱	۶۸۴۹	۶۸۳۶
ورزقان.....	۹۵۸۲	۹۵۵۸	۷۷۵۶	۷۷۳۷



۱- بهره‌برداران فهرست شده و بهره‌برداران سرشماری شده (دارای پرسشنامه) بر حسب نوع بهره‌بردار و شهرستان (دنباله)

شرکت رسمی / مؤسسه‌ی عمومی		خانوار معمولی غیر ساکن		بهره‌بردار غیر ساکن		شهرستان
سرشماری شده	فهرست شده	سرشماری شده	فهرست شده	سرشماری شده	فهرست شده	
۳۲۶	۳۲۶	۳۱	۳۱	۳۴۷۳۷	۳۴۷۹۱	آذربایجان شرقی.....
۳	۳	۰	۰	۱۲۹۳	۱۲۹۳	آذرشهر
۱۱	۱۱	۰	۰	۷۸۷	۷۸۷	اسکو
۹	۹	۱	۱	۶۶۲۴	۶۶۲۵	اهر
۱۴۵	۱۴۵	۰	۰	۱۵۱۰	۱۵۱۰	بستان‌آباد
۵	۵	۰	۰	۶۴۵	۶۴۵	بناب
۱۵	۱۵	۰	۰	۶۲۱	۶۲۳	تبریز.....
۷	۷	۰	۰	۹۴۰	۹۴۱	جلفا.....
۲	۲	۰	۰	۱۵۶۰	۱۵۶۰	چاراویماق.....
۰	۰	۱	۱	۴۰۱	۴۰۳	خدا آفرین
۱۵	۱۵	۴	۴	۱۱۲۷	۱۱۳۳	سراب
۳۰	۳۰	۰	۰	۶۶۰	۶۶۷	شبستر
۲	۲	۰	۰	۸۰۳	۸۰۳	عجب‌شیر
۰	۰	۶	۶	۱۶۴۷	۱۶۷۱	کلیبر
۱۵	۱۵	۷	۷	۳۰۳۴	۳۰۳۶	مراغه
۲۲	۲۲	۱	۱	۲۴۵۴	۲۴۵۴	مرند.....
۵	۵	۰	۰	۸۹۳	۸۹۳	ملکان
۳۱	۳۱	۶	۶	۴۳۳۸	۴۳۴۰	میانه.....
۷	۷	۱	۱	۸۸۰	۸۸۰	هریس
۰	۰	۰	۰	۲۷۰۵	۲۷۰۷	هشترود
۲	۲	۴	۴	۱۸۱۵	۱۸۲۰	ورزقان.....

۲- بهره‌برداری‌های کشاورزی بر حسب نوع بهره‌بردار و شهرستان

خانوار معمولی ساکن		جمع		شهرستان
بی‌زمین	کل	بی‌زمین	کل	
۲۱۲۶۵	۱۹۹۶۲۱	۲۱۷۸۹	۲۳۴۷۱۵	آذربایجان شرقی.....
۶۷۶	۹۰۰۷	۶۸۰	۱۰۳۰۳	آذرشهر.....
۷۰۵	۸۸۶۷	۷۱۸	۹۶۶۵	اسکو.....
۱۶۰۹	۱۱۲۳۸	۱۶۴۸	۱۷۸۷۲	اهر.....
۱۱۴۳	۱۰۱۷۶	۱۱۷۳	۱۱۸۳۱	بستان‌آباد.....
۱۲۲۳	۹۵۱۵	۱۲۲۳	۱۰۱۶۵	بناب.....
۱۴۵۶	۱۵۲۹۵	۱۴۹۱	۱۵۹۳۱	تبریز.....
۴۳۱	۳۴۸۸	۴۴۳	۴۴۳۵	جلفا.....
۹۱۱	۴۸۵۸	۹۱۵	۶۴۲۰	چاراویماق.....
۱۳۹۴	۶۰۰۵	۱۳۹۷	۶۴۰۷	خداآفرین.....
۱۴۳۹	۱۳۱۲۶	۱۴۶۴	۱۴۲۷۲	سراب.....
۸۱۷	۱۳۳۴۹	۸۳۵	۱۴۰۳۹	شبستر.....
۳۸۶	۵۸۱۰	۳۸۹	۶۶۱۵	عجب‌شیر.....
۷۹۰	۶۷۷۶	۹۹۰	۸۴۲۹	کلیبر.....
۱۲۷۴	۱۳۷۵۷	۱۲۸۸	۱۶۸۱۳	مراغه.....
۱۴۹۲	۱۶۶۴۶	۱۵۲۱	۱۹۱۲۳	مرند.....
۱۴۲۵	۱۵۲۸۴	۱۴۳۱	۱۶۱۸۲	ملکان.....
۱۵۱۷	۱۴۰۹۴	۱۵۵۱	۱۸۴۶۹	میانه.....
۱۰۷۱	۷۸۳۳	۱۰۸۷	۸۷۲۱	هریس.....
۶۰۸	۶۷۶۹	۶۱۰	۹۴۷۴	هشترود.....
۸۹۸	۷۷۲۷	۹۳۵	۹۵۴۸	ورزقان.....



۲- بهره‌برداری‌های کشاورزی بر حسب نوع بهره‌بردار و شهرستان (دنباله)

شرکت رسمی / مؤسسه‌ی عمومی		خانوار معمولی غیر ساکن		بهره‌بردار غیر ساکن		شهرستان
بی‌زمین	کل	بی‌زمین	کل	بی‌زمین	کل	
۷۰	۳۲۶	۳۱	۳۱	۴۲۳	۳۴۷۳۷	آذربایجان شرقی.....
۰	۳	۰	۰	۴	۱۲۹۳	آذرشهر.....
۴	۱۱	۰	۰	۹	۷۸۷	اسکو.....
۱	۹	۱	۱	۳۷	۶۶۲۴	اهر.....
۲۳	۱۴۵	۰	۰	۷	۱۵۱۰	بستان‌آباد.....
۰	۵	۰	۰	۰	۶۴۵	بناب.....
۹	۱۵	۰	۰	۲۶	۶۲۱	تبریز.....
۰	۷	۰	۰	۱۲	۹۴۰	جلفا.....
۲	۲	۰	۰	۲	۱۵۶۰	چاراویماق.....
۰	۰	۱	۱	۲	۴۰۱	خدا آفرین.....
۰	۱۵	۴	۴	۲۱	۱۱۲۷	سراب.....
۱۴	۳۰	۰	۰	۴	۶۶۰	شبستر.....
۱	۲	۰	۰	۲	۸۰۳	عجب‌شیر.....
۰	۰	۶	۶	۱۹۴	۱۶۴۷	کلیبر.....
۰	۱۵	۷	۷	۷	۳۰۳۴	مراغه.....
۰	۲۲	۱	۱	۲۸	۲۴۵۴	مرند.....
۱	۵	۰	۰	۵	۸۹۳	ملکان.....
۱۰	۳۱	۶	۶	۱۸	۴۳۳۸	میانه.....
۵	۷	۱	۱	۱۰	۸۸۰	هریس.....
۰	۰	۰	۰	۲	۲۷۰۵	هشت‌رود.....
۰	۲	۴	۴	۳۳	۱۸۱۵	ورزقان.....

۳- بهره‌برداری‌های کشاورزی متعلق به اشخاص حقیقی بر حسب نوع و سن بهره‌بردار

خانوار معمولی غیر ساکن		بهره‌بردار غیر ساکن		خانوار معمولی ساکن		جمع		سن بهره‌بردار
بی‌زمین	کل	بی‌زمین	کل	بی‌زمین	کل	بی‌زمین	کل	
۳۱	۳۱	۴۲۳	۳۴۷۳۷	۲۱۲۶۵	۱۹۹۶۲۱	۲۱۷۱۹	۲۳۴۳۸۹	جمع.....
۰	۰	۰	۳	۳	۲۳	۳	۲۶	کمتر از ۱۵ ساله
۰	۰	۰	۱۳	۴۸	۲۳۵	۴۸	۲۴۸	۱۵-۱۹ ساله
۲	۲	۵	۱۹۸	۵۹۱	۲۳۲۴	۵۹۸	۲۵۲۴	۲۰-۲۴ ساله
۴	۴	۲۰	۶۰۷	۲۲۷۹	۸۹۵۵	۲۳۰۳	۹۵۶۶	۲۵-۲۹ ساله
۴	۴	۴۰	۱۳۸۰	۳۳۷۷	۱۴۹۷۷	۳۴۲۱	۱۶۳۶۱	۳۰-۳۴ ساله
۵	۵	۴۱	۲۴۴۶	۳۶۲۸	۲۰۴۱۰	۳۶۷۴	۲۲۸۶۱	۳۵-۳۹ ساله
۰	۰	۴۹	۳۸۰۵	۳۰۷۹	۲۳۸۰۹	۳۱۲۸	۲۷۶۱۴	۴۰-۴۴ ساله
۳	۳	۵۸	۵۲۶۰	۲۱۱۲	۲۲۷۳۰	۲۱۷۳	۲۷۹۹۳	۴۵-۴۹ ساله
۵	۵	۶۴	۵۶۳۷	۱۶۶۲	۲۳۴۴۴	۱۷۳۱	۲۹۰۸۶	۵۰-۵۴ ساله
۳	۳	۲۶	۴۵۴۸	۱۱۵۲	۱۹۲۳۳	۱۱۸۱	۲۳۷۸۴	۵۵-۵۹ ساله
۳	۳	۵۴	۴۰۸۹	۱۰۶۴	۱۸۴۱۷	۱۱۲۱	۲۲۵۰۹	۶۰-۶۴ ساله
۰	۰	۳۵	۲۵۱۸	۷۲۸	۱۳۳۵۴	۷۶۳	۱۵۸۷۲	۶۵-۶۹ ساله
۱	۱	۱۷	۱۹۸۰	۶۰۱	۱۲۵۶۹	۶۱۹	۱۴۵۵۰	۷۰-۷۴ ساله
۰	۰	۷	۱۱۶۱	۴۶۷	۹۶۹۷	۴۷۴	۱۰۸۵۸	۷۵-۷۹ ساله
۱	۱	۷	۱۰۹۲	۴۷۴	۹۴۴۶	۴۸۲	۱۰۵۳۹	۸۰ ساله و بیش‌تر

۴- بهره‌برداری‌های کشاورزی متعلق به اشخاص حقیقی بر حسب وضع سواد، مدرک تحصیلی بهره‌بردار و شهرستان

باسواد بر حسب مدرک تحصیلی					بی سواد	شهرستان
فوق دیپلم و بالاتر غیر کشاورزی	فوق دیپلم و بالاتر کشاورزی	راهنمایی، متوسطه و پیش‌دانشگاهی	ابتدایی و غیر رسمی	جمع		
۷۴۸۸	۱۴۳۰	۴۴۶۵۶	۹۲۸۱۰	۱۴۶۳۸۴	۸۸۰۰۴	آذربایجان شرقی.....
۴۷۱	۵۹	۳۱۳۶	۴۰۸۲	۷۷۴۷	۲۵۵۳	آذرشهر.....
۴۷۰	۴۵	۲۴۷۲	۴۱۰۹	۷۰۹۵	۲۵۶۰	اسکو.....
۵۶۷	۱۱۲	۲۷۳۸	۶۵۲۶	۹۹۴۳	۷۹۲۰	اهر.....
۲۱۲	۴۱	۱۷۰۲	۵۳۳۵	۷۲۸۰	۴۴۰۷	بستان‌آباد.....
۴۳۲	۶۵	۲۵۴۸	۳۵۶۳	۶۶۰۸	۳۵۵۲	بناب.....
۲۸۶	۵۲	۳۳۰۱	۷۱۶۶	۱۰۸۰۵	۵۱۱۱	تبریز.....
۳۴۷	۷۹	۱۱۰۱	۱۳۵۸	۲۸۸۴	۱۵۴۴	جلفا.....
۱۱۳	۱۹	۷۸۵	۲۴۹۰	۳۴۰۷	۳۰۱۱	چاراویماق.....
۲۹۷	۵۷	۹۱۳	۱۷۶۸	۳۰۳۵	۳۳۷۲	خدا آفرین.....
۲۱۲	۷۰	۲۹۰۲	۶۳۳۵	۹۵۰۹	۴۷۴۸	سراب.....
۴۸۴	۶۴	۲۸۵۵	۶۷۲۷	۱۰۱۳۰	۳۸۷۹	شبستر.....
۲۴۰	۶۹	۱۲۳۴	۲۹۹۶	۴۵۳۸	۲۰۷۵	عجب‌شیر.....
۲۴۵	۹۰	۱۰۹۶	۲۹۵۸	۴۳۸۹	۴۰۴۰	کلبر.....
۳۸۴	۱۰۹	۲۹۲۱	۶۲۲۳	۹۶۳۷	۷۱۶۱	مراغه.....
۷۷۵	۱۰۹	۴۱۰۷	۷۴۸۵	۱۲۴۷۶	۶۶۲۶	مرند.....
۷۰۶	۱۲۱	۳۶۰۷	۵۱۵۹	۹۵۹۳	۶۵۸۴	ملکان.....
۳۸۳	۷۶	۲۶۳۴	۸۳۸۷	۱۱۴۸۰	۶۹۵۸	میانه.....
۲۸۲	۳۸	۱۷۴۴	۳۰۱۷	۵۰۸۰	۳۶۳۳	هریس.....
۲۷۵	۱۰۱	۱۶۳۰	۳۵۴۶	۵۵۵۲	۳۹۲۲	هشترود.....
۳۰۸	۵۵	۱۲۳۳	۳۶۰۱	۵۱۹۷	۴۳۴۹	ورزقان.....

۵- بهره‌برداری‌های کشاورزی متعلق به اشخاص حقیقی بر حسب وضع سواد، مدرک تحصیلی بهره‌بردار و وسعت اراضی کشاورزی

باسواد بر حسب مدرک تحصیلی					بی‌سواد	وسعت اراضی کشاورزی
فوق‌دیپلم و بالاتر غیر کشاورزی	فوق‌دیپلم و بالاتر کشاورزی	راهنمایی، متوسطه و پیش‌دانشگاهی	ابتدایی و غیر رسمی	جمع		
۷۴۸۹	۱۴۳۰	۴۴۶۵۶	۹۲۸۱۰	۱۴۶۳۸۴	۸۸۰۰۴	جمع
۴۹۸	۱۲۰	۴۷۰۸	۹۱۸۵	۱۴۵۱۰	۷۲۰۸	بدون زمین
۳۳۵۲	۴۹۰	۱۶۴۷۴	۲۵۲۸۸	۴۵۶۰۴	۲۰۰۲۴	جمع کمتر از ۱ هکتار
۳۶۰	۵۰	۱۸۸۷	۲۸۹۶	۵۱۹۳	۲۳۰۰	کمتر از ۰/۱ هکتار
۷۲۷	۹۹	۳۱۳۱	۴۳۳۳	۸۲۹۰	۳۴۵۸	۰/۱ تا کمتر از ۰/۲ هکتار
۱۲۹۸	۱۸۳	۵۹۸۲	۸۷۱۹	۱۶۱۸۲	۶۸۵۷	۰/۲ تا کمتر از ۰/۵ هکتار
۹۶۷	۱۵۸	۵۴۷۳	۹۳۴۱	۱۵۹۳۸	۷۴۱۰	۰/۵ تا کمتر از ۱ هکتار
۲۱۹۱	۴۷۵	۱۴۰۶۸	۳۱۵۱۰	۴۸۲۴۳	۳۰۵۹۸	جمع ۱ تا کمتر از ۵ هکتار
۱۰۳۴	۱۷۴	۶۲۴۴	۱۲۵۲۳	۱۹۹۷۶	۱۱۱۴۸	۱ تا کمتر از ۲ هکتار
۵۷۶	۱۴۵	۳۶۲۹	۸۵۰۹	۱۲۸۵۸	۸۴۵۵	۲ تا کمتر از ۳ هکتار
۳۴۴	۹۳	۲۴۱۷	۵۸۸۳	۸۷۳۶	۶۰۵۲	۳ تا کمتر از ۴ هکتار
۲۳۷	۶۳	۱۷۷۸	۴۵۹۵	۶۶۷۳	۴۹۴۴	۴ تا کمتر از ۵ هکتار
۱۱۲۷	۲۸۲	۷۶۱۴	۲۱۳۴۱	۳۰۳۶۳	۲۴۱۶۱	جمع ۵ تا کمتر از ۲۰ هکتار
۴۷۷	۱۲۶	۳۱۸۱	۸۸۴۹	۱۲۶۳۲	۹۹۵۲	۵ تا کمتر از ۷/۵ هکتار
۱۶۳	۴۵	۱۳۶۶	۳۶۱۶	۵۱۹۰	۴۱۰۴	۷/۵ تا کمتر از ۱۰ هکتار
۳۲۲	۸۱	۲۱۰۶	۵۹۳۰	۸۴۳۹	۶۸۶۷	۱۰ تا کمتر از ۱۵ هکتار
۱۶۵	۳۰	۹۶۲	۲۹۴۶	۴۱۰۳	۳۲۳۷	۱۵ تا کمتر از ۲۰ هکتار
۲۵۹	۵۰	۱۴۵۸	۴۶۲۸	۶۳۹۴	۵۰۷۷	جمع ۲۰ تا کمتر از ۵۰ هکتار
۱۱۵	۲۰	۶۸۰	۲۰۵۹	۲۸۷۴	۲۳۶۰	۲۰ تا کمتر از ۲۵ هکتار
۹۲	۱۷	۵۱۰	۱۶۸۸	۲۳۰۷	۱۸۲۶	۲۵ تا کمتر از ۳۵ هکتار
۵۱	۱۳	۲۶۸	۸۸۱	۱۲۱۳	۸۹۱	۳۵ تا کمتر از ۵۰ هکتار
۶۳	۱۴	۳۳۴	۸۵۹	۱۲۷۰	۹۳۶	جمع ۵۰ هکتار و بیش‌تر
۴۰	۹	۲۷۹	۷۱۰	۱۰۳۸	۷۶۷	۵۰ تا کمتر از ۱۰۰ هکتار
۲۱	۵	۴۶	۱۳۰	۲۰۱	۱۴۷	۱۰۰ تا کمتر از ۲۰۰ هکتار
۱	۰	۷	۱۸	۲۷	۲۱	۲۰۰ تا کمتر از ۵۰۰ هکتار
۲	۰	۲	۰	۴	۱	۵۰۰ تا کمتر از ۱۰۰۰ هکتار
۰	۰	۰	۰	۰	۱	۱۰۰۰ تا کمتر از ۲۰۰۰ هکتار
۰	۰	۰	۰	۰	۰	۲۰۰۰ هکتار و بیش‌تر

۶- بهره‌برداری‌های کشاورزی متعلق به اشخاص حقیقی بر حسب وضع سواد، مدرک تحصیلی و سن بهره‌بردار

باسواد بر حسب مدرک تحصیلی					بی‌سواد	سن بهره‌بردار
فوق دیپلم و بالاتر غیر کشاورزی	فوق دیپلم و بالاتر کشاورزی	راهنمایی، متوسطه و پیش‌دانشگاهی	ابتدایی و غیر رسمی	جمع		
۷۴۸۹	۱۴۳۰	۴۴۶۵۶	۹۲۸۱۰	۱۴۶۳۸۴	۸۸۰۰۴	جمع.....
۰	۰	۱۰	۱۴	۲۴	۲	کمتر از ۱۵ ساله
۱۲	۴	۱۶۱	۶۰	۲۳۷	۱۱	۱۵-۱۹ ساله
۱۸۲	۲۴	۱۳۶۸	۷۱۷	۲۲۹۱	۲۳۳	۲۰-۲۴ ساله
۶۱۳	۱۳۹	۴۶۵۸	۳۴۱۵	۸۸۲۶	۷۴۰	۲۵-۲۹ ساله
۸۱۹	۱۶۳	۶۹۸۶	۶۹۷۸	۱۴۹۴۶	۱۴۱۵	۳۰-۳۴ ساله
۱۰۲۶	۲۱۵	۸۲۳۲	۱۰۹۲۴	۲۰۳۹۷	۲۴۶۴	۳۵-۳۹ ساله
۱۱۶۳	۲۲۹	۷۳۵۴	۱۴۳۰۹	۲۳۰۵۵	۴۵۵۹	۴۰-۴۴ ساله
۱۱۰۸	۱۹۸	۵۷۰۴	۱۴۶۸۸	۲۱۶۹۸	۶۲۹۵	۴۵-۴۹ ساله
۹۴۹	۱۷۶	۴۴۰۱	۱۳۰۴۲	۱۸۵۶۸	۱۰۵۱۸	۵۰-۵۴ ساله
۶۶۱	۱۱۸	۲۵۰۹	۹۷۶۹	۱۳۰۵۷	۱۰۷۲۷	۵۵-۵۹ ساله
۴۶۸	۷۲	۱۵۸۴	۷۵۱۹	۹۶۴۳	۱۲۸۶۷	۶۰-۶۴ ساله
۲۱۲	۴۴	۷۵۸	۴۶۰۴	۵۶۱۸	۱۰۲۵۵	۶۵-۶۹ ساله
۱۳۷	۲۵	۴۹۴	۳۲۹۳	۳۹۴۸	۱۰۶۰۲	۷۰-۷۴ ساله
۷۸	۱۵	۲۴۹	۲۰۵۵	۲۳۹۶	۸۴۶۱	۷۵-۷۹ ساله
۶۰	۸	۱۹۰	۱۴۲۶	۱۶۸۳	۸۸۵۵	۸۰ ساله و بیش تر

فصل دوم

کاربری اراضی کشاورزی

۷- بهره‌برداری‌های کشاورزی بر حسب نوع فعالیت و شهرستان

شهرستان	زراعت	باغداری ^(۱)	کشت گلخانه‌ای	پرورش طیور به‌روش سنتی	پرورش زنبور عسل	پرورش دام سنگین	پرورش دام سبک	پرورش کرم ابریشم	پرورش ماهی
آذربایجان شرقی	۱۶۵۳۹۵	۱۲۷۳۵۳	۱۹۳	۷۹۲۸۶	۶۹۶۶	۶۲۰۶۰	۶۶۱۵۵	۱۸۶	۲۹۰
آذرشهر	۶۰۹۷	۷۲۰۶	۲	۲۱۵۶	۱۸۶	۱۳۹۷	۲۲۷۴	۰	۴
اسکو	۵۶۱۸	۶۲۷۰	۱۶	۲۷۱۸	۳۰۲	۱۶۷۷	۲۶۱۹	۱	۴
اهر	۱۴۲۶۳	۹۴۴۹	۳	۶۵۴۴	۴۲۰	۶۰۹۶	۴۸۲۴	۱	۱۵
بستان‌آباد	۱۰۱۲۹	۶۵۴۵	۱۳	۵۸۳۷	۵۹۸	۳۲۴۲	۴۱۱۹	۱	۱۲
بناب	۵۸۲۵	۵۴۰۶	۶	۲۱۴۲	۲۰	۱۸۹۱	۲۳۹۲	۰	۳
تبریز	۱۱۷۹۰	۸۷۰۱	۵۵	۵۳۸۶	۳۱۴	۳۳۷۳	۵۰۸۵	۱	۴
جلفا	۲۰۰۷	۳۶۱۰	۴	۱۴۶۳	۲۳۴	۹۶۵	۱۰۹۸	۱۳۱	۵
چاراویماق	۵۴۴۸	۸۶۹	۰	۴۰۲۷	۱۴۷	۱۶۳۹	۳۲۰۱	۰	۴
خداآفرین	۴۶۸۴	۱۰۹۱	۲	۴۱۸۷	۲۹۵	۲۴۵۶	۲۸۱۶	۴۲	۱
سراب	۱۲۵۴۰	۲۸۷۰	۳	۵۳۲۲	۳۴۵	۷۲۱۴	۴۲۶۳	۰	۱۷
شبستر	۶۴۴۴	۱۱۶۵۴	۲۲	۲۷۵۰	۴۷۳	۲۵۷۹	۳۲۰۵	۳	۱۱۶
عجب‌شیر	۳۹۵۰	۴۸۴۸	۱۰	۲۲۸۶	۱۳۵	۱۳۵۸	۱۹۱۰	۰	۳
کلیبر	۶۷۵۹	۲۶۵۷	۱	۵۱۵۲	۱۸۸	۳۰۷۵	۲۴۱۹	۰	۲
مراغه	۸۹۷۴	۱۳۶۹۷	۱۱	۵۴۲۰	۶۱۲	۴۱۶۰	۳۸۴۹	۰	۳۱
مرند	۱۳۴۱۶	۱۱۷۴۴	۲۹	۴۹۴۱	۹۳۱	۵۱۲۸	۴۱۵۸	۰	۱۸
ملکان	۸۴۱۴	۱۲۰۱۹	۲	۳۹۰۳	۲۳	۴۰۳۱	۲۷۰۸	۱	۵
میانه	۱۵۰۲۴	۸۵۸۲	۹	۵۷۲۳	۷۲۲	۳۷۰۸	۴۴۶۳	۲	۳۸
هریس	۷۲۷۱	۲۷۵۰	۴	۲۶۵۳	۲۰۵	۱۸۵۶	۴۴۲۱	۱	۵
هشترود	۸۵۲۷	۳۰۶۲	۱	۳۱۸۳	۲۸۱	۲۶۸۷	۲۳۹۷	۰	۲
ورزقان	۸۲۱۵	۴۳۲۵	۱	۳۴۹۳	۵۳۶	۳۵۳۲	۳۹۳۴	۲	۲

(۱) بهره‌برداری‌هایی که باغ ندارند ولی درختان پراکنده دارند، در این جا به عنوان بهره‌برداری دارای فعالیت باغداری به حساب آمده‌اند.

۸- تعداد و مساحت بهره‌برداری‌های با زمین بر حسب شهرستان (بهره‌برداری - هکتار)

باغ و قلمستان		اراضی زراعی		کل		شهرستان
مساحت	تعداد	مساحت	تعداد	مساحت	تعداد	
۹۵۷۹۲	۱۱۵۵۱۹	۱۱۰۲۹۰۵	۱۶۲۸۹۷	۱۱۹۸۶۹۷	۲۱۲۹۲۶	آذربایجان شرقی
۳۶۹۹	۶۷۷۶	۱۱۲۳۲	۵۹۹۵	۱۴۹۳۱	۹۶۲۳	آذرشهر
۲۷۵۲	۵۸۶۲	۲۲۸۲۲	۵۵۴۳	۲۵۵۷۴	۸۹۴۸	اسکو
۱۰۸۹۸	۹۳۳۹	۱۰۹۱۴۷	۱۴۱۷۸	۱۲۰۰۴۵	۱۶۲۲۴	اهر
۲۴۷۶	۳۴۸۸	۹۵۵۸۸	۱۰۱۲۰	۹۸۰۶۵	۱۰۶۵۸	بستان‌آباد
۲۶۵۶	۵۳۴۸	۱۳۰۷۷	۵۸۲۰	۱۵۷۳۴	۸۹۴۲	بناب
۳۵۴۲	۶۴۱۷	۵۳۲۲۱	۱۱۵۱۱	۵۶۷۶۲	۱۴۴۴۰	تبریز
۳۱۲۹	۳۵۴۷	۳۹۹۰	۱۵۴۲	۷۱۱۹	۳۹۹۲	جلفا
۱۰۸۳	۸۴۵	۱۱۲۳۰۱	۵۴۴۴	۱۱۳۳۸۴	۵۵۰۶	چاراویماق
۴۶۴	۷۶۸	۱۳۴۹۳	۴۶۸۴	۱۳۹۵۷	۵۰۰۹	خداآفرین
۱۷۰۵	۲۳۶۹	۸۶۶۴۱	۱۲۵۳۹	۸۸۳۴۶	۱۲۸۰۸	سراب
۸۸۱۹	۱۱۴۶۳	۱۴۹۹۷	۶۲۷۴	۲۳۸۱۶	۱۳۲۰۴	شبستر
۳۳۳۷	۴۸۴۴	۷۹۸۴	۳۹۳۶	۱۱۳۲۱	۶۲۲۶	عجب‌شیر
۱۱۴۰	۱۷۵۰	۳۹۱۹۷	۶۷۵۸	۴۰۳۳۷	۷۴۳۹	کلیبر
۱۶۷۴۸	۱۳۶۸۸	۶۴۴۲۲	۸۶۶۸	۸۱۱۷۰	۱۵۵۲۴	مراغه
۷۱۳۵	۱۱۱۷۷	۳۰۹۱۰	۱۲۶۰۱	۳۸۰۴۵	۱۷۶۰۳	مرند
۷۲۴۳	۱۲۰۱۵	۲۷۱۳۰	۸۴۱۱	۳۴۳۷۲	۱۴۷۵۱	ملکان
۱۱۵۴۵	۸۲۰۰	۱۵۸۶۶۵	۱۴۸۶۲	۱۷۰۲۱۰	۱۶۹۱۸	میانه
۱۰۰۲	۲۰۰۱	۵۶۷۸۷	۷۲۶۸	۵۷۷۸۹	۷۶۳۴	هریس
۳۷۷۸	۳۰۴۵	۱۳۴۷۲۲	۸۵۲۷	۱۳۸۵۰۰	۸۸۶۴	هشترود
۲۶۴۲	۲۵۸۰	۴۶۵۷۷	۸۲۱۵	۴۹۲۱۹	۸۶۱۴	ورزقان

۹- تعداد و مساحت بهره‌برداری‌های با زمین بر حسب وسعت اراضی کشاورزی (بهره‌برداری - هکتار)

باغ و قلمستان		اراضی زراعی		کل		وسعت اراضی کشاورزی
مساحت	تعداد	مساحت	تعداد	مساحت	تعداد	
۹۵۷۹۲	۱۱۵۵۱۹	۱۱۰۲۹۰۵	۱۶۲۸۹۷	۱۱۹۸۶۹۷	۲۱۲۹۲۶	جمع
۱۴۱۰۸	۴۸۷۲۰	۱۰۵۰۲	۲۵۸۴۴	۲۴۶۱۰	۶۵۷۷۲	جمع کمتر از ۱ هکتار
۳۷۶	۶۶۲۰	۶۱	۱۰۷۵	۴۳۸	۷۵۶۸	کمتر از ۰/۱ هکتار
۱۳۳۵	۹۷۵۷	۳۱۵	۲۴۵۲	۱۶۵۰	۱۱۷۶۵	۰/۱ تا کمتر از ۰/۲ هکتار
۴۸۱۲	۱۷۰۴۷	۲۴۴۹	۸۵۶۷	۷۲۶۱	۲۳۰۶۹	۰/۲ تا کمتر از ۰/۵ هکتار
۷۵۸۴	۱۵۲۹۷	۷۶۷۷	۱۳۷۵۰	۱۵۲۶۱	۲۳۳۷۱	۰/۵ تا کمتر از ۱ هکتار
۳۴۱۳۸	۳۹۷۱۵	۱۴۶۵۸۳	۶۹۳۹۶	۱۸۰۷۲۱	۷۸۸۸۸	جمع ۱ تا کمتر از ۵ هکتار
۱۲۵۲۸	۱۷۶۲۱	۲۶۴۲۴	۲۴۵۱۶	۳۸۹۵۲	۳۱۱۴۳	۱ تا کمتر از ۲ هکتار
۹۱۵۵	۱۰۲۶۴	۳۷۵۵۳	۱۹۴۴۲	۴۶۷۰۸	۲۱۳۲۶	۲ تا کمتر از ۳ هکتار
۶۹۲۹	۶۹۱۱	۳۹۹۲۳	۱۴۱۴۳	۴۶۸۵۲	۱۴۷۹۴	۳ تا کمتر از ۴ هکتار
۵۵۲۶	۴۹۱۹	۴۲۶۸۲	۱۱۲۹۵	۴۸۲۰۸	۱۱۶۲۴	۴ تا کمتر از ۵ هکتار
۳۱۲۹۰	۲۲۲۱۱	۴۷۰۲۴۵	۵۴۰۱۸	۵۰۱۵۳۴	۵۴۵۵۴	جمع ۵ تا کمتر از ۲۰ هکتار
۱۱۱۶۸	۹۱۷۵	۱۲۰۳۸۱	۲۲۲۶۱	۱۳۱۵۴۹	۲۲۵۹۹	۵ تا کمتر از ۷/۵ هکتار
۵۵۹۲	۴۱۲۹	۷۱۹۴۶	۹۲۲۷	۷۷۵۳۸	۹۳۰۱	۷/۵ تا کمتر از ۱۰ هکتار
۹۲۷۴	۶۰۷۷	۱۶۳۹۸۶	۱۵۲۱۹	۱۷۳۲۶۰	۱۵۳۱۰	۱۰ تا کمتر از ۱۵ هکتار
۵۲۵۶	۲۸۳۰	۱۱۳۹۳۱	۷۳۱۱	۱۱۹۱۸۷	۷۳۴۴	۱۵ تا کمتر از ۲۰ هکتار
۹۸۰۲	۴۰۹۱	۳۰۴۸۲۸	۱۱۴۴۱	۳۱۴۶۳۰	۱۱۴۸۶	جمع ۲۰ تا کمتر از ۵۰ هکتار
۳۵۳۵	۱۸۳۴	۱۰۷۳۵۲	۵۲۲۲	۱۱۰۸۸۷	۵۲۳۹	۲۰ تا کمتر از ۲۵ هکتار
۳۸۳۰	۱۵۰۲	۱۱۵۲۵۵	۴۱۱۹	۱۱۹۰۸۵	۴۱۳۷	۲۵ تا کمتر از ۳۵ هکتار
۲۴۳۶	۷۵۵	۸۲۲۲۱	۲۰۹۹	۸۴۶۵۸	۲۱۰۹	۳۵ تا کمتر از ۵۰ هکتار
۶۴۵۴	۷۸۳	۱۷۰۷۴۷	۲۱۹۹	۱۷۷۲۰۲	۲۲۲۷	جمع ۵۰ هکتار و بیش تر
۴۴۵۰	۶۳۴	۱۰۸۶۳۵	۱۷۹۰	۱۱۳۰۸۶	۱۸۱۴	۵۰ تا کمتر از ۱۰۰ هکتار
۸۰۲	۱۲۵	۴۲۱۱۶	۳۵۱	۴۲۹۱۸	۳۵۲	۱۰۰ تا کمتر از ۲۰۰ هکتار
۴۸۷	۲۱	۱۴۱۵۸	۵۰	۱۴۶۴۶	۵۲	۲۰۰ تا کمتر از ۵۰۰ هکتار
۷۰۲	۲	۲۸۲۵	۵	۳۵۲۷	۶	۵۰۰ تا کمتر از ۱۰۰۰ هکتار
.	.	۱۰۰۰	۱	۱۰۰۰	۱	۱۰۰۰ تا کمتر از ۲۰۰۰ هکتار
۱۳	۱	۲۰۱۳	۱	۲۰۲۶	۱	۲۰۰۰ هکتار و بیش تر

۱۰- تعداد و مساحت بهره‌برداری‌های با زمین بر حسب سن بهره‌بردار (بهره‌برداری - هکتار)

باغ و قلمستان		اراضی زراعی		کل		سن بهره‌بردار
مساحت	تعداد	مساحت	تعداد	مساحت	تعداد	
۹۳۹۶۹	۱۱۵۲۹۶	۱۰۹۸۶۸۸	۱۶۲۸۳۴	۱۱۹۲۶۵۷	۲۱۲۶۷۰	جمع
۲	۵	۸۷	۱۹	۸۹	۲۳	کمتر از ۱۵ ساله
۵۸	۸۲	۸۱۰	۱۷۵	۸۶۸	۲۰۰	۱۵-۱۹ ساله
۶۲۴	۸۳۷	۹۵۱۷	۱۵۸۱	۱۰۱۴۲	۱۹۲۶	۲۰-۲۴ ساله
۲۲۷۶	۳۰۶۷	۳۳۷۴۸	۵۹۹۹	۳۶۰۲۴	۷۲۶۳	۲۵-۲۹ ساله
۳۹۹۶	۵۷۵۳	۵۳۷۵۳	۱۰۲۸۳	۵۷۷۴۹	۱۲۹۴۰	۳۰-۳۴ ساله
۶۲۵۸	۹۰۰۵	۸۴۲۸۸	۱۴۹۹۰	۹۰۵۴۷	۱۹۱۸۷	۳۵-۳۹ ساله
۸۶۹۸	۱۲۲۴۷	۱۱۱۵۵۴	۱۸۹۳۱	۱۲۰۲۵۲	۲۴۴۸۶	۴۰-۴۴ ساله
۱۰۲۸۸	۱۳۸۳۷	۱۲۹۷۶۴	۱۹۶۶۳	۱۴۰۰۵۱	۲۵۸۲۰	۴۵-۴۹ ساله
۱۲۳۷۰	۱۵۵۳۵	۱۳۹۵۲۵	۲۰۶۲۷	۱۵۱۸۹۵	۲۷۳۵۵	۵۰-۵۴ ساله
۱۱۲۰۲	۱۲۹۳۵	۱۲۷۷۲۳	۱۷۱۵۴	۱۳۸۹۲۵	۲۲۶۰۲	۵۵-۵۹ ساله
۱۱۶۳۴	۱۲۴۶۱	۱۲۵۰۰۶	۱۶۳۰۷	۱۳۶۶۴۰	۲۱۳۸۹	۶۰-۶۴ ساله
۸۲۱۶	۹۰۳۰	۸۹۱۶۵	۱۱۶۱۴	۹۷۳۸۱	۱۵۱۰۹	۶۵-۶۹ ساله
۷۴۷۶	۸۱۷۷	۸۰۸۸۴	۱۰۵۸۵	۸۸۴۶۰	۱۳۹۳۱	۷۰-۷۴ ساله
۵۵۸۳	۶۲۱۶	۶۰۴۸۴	۷۷۸۰	۶۶۰۶۷	۱۰۳۸۲	۷۵-۷۹ ساله
۵۲۸۹	۶۱۱۰	۵۲۳۷۹	۷۱۲۷	۵۷۶۶۸	۱۰۰۵۷	۸۰ ساله و بیش تر

۱۱- تعداد و مساحت بهره‌برداری‌های با زمین آبی بر حسب شهرستان (بهره‌برداری - هکتار)

شهرستان		کل		اراضی زراعی آبی		باغ و قلمستان آبی	
تعداد	مساحت	تعداد	مساحت	تعداد	مساحت	تعداد	مساحت
۱۶۵۳۹۵	۳۰۰۱۲۴	۱۹۴۲۰	۲۰۷۴۵۱	۱۱۴۲۲۷	۹۲۶۶۶		
۹۰۸۱	۸۳۸۶	۴۴۸۰	۴۷۱۷	۶۷۴۵	۳۶۶۹		
۸۳۰۳	۱۷۷۰۹	۳۷۱۵	۱۵۰۸۲	۵۸۲۵	۲۶۲۸		
۱۰۵۱۳	۲۱۶۵۷	۴۵۵۰	۱۰۸۵۶	۹۳۰۸	۱۰۸۰۱		
۷۸۸۸	۱۸۶۶۶	۶۸۷۳	۱۶۲۰۳	۳۴۷۶	۲۴۶۳		
۸۷۱۸	۱۲۹۲۷	۵۴۰۴	۱۰۲۷۴	۵۳۴۰	۲۶۵۳		
۱۳۳۲۶	۲۹۶۵۳	۹۱۸۴	۲۶۵۸۴	۶۳۶۸	۳۰۶۹		
۳۸۵۶	۴۸۷۴	۱۰۴۸	۱۷۵۰	۳۵۳۸	۳۱۲۴		
۱۳۶۴	۳۰۲۲	۸۵۵	۱۹۶۶	۸۲۳	۱۰۵۶		
۳۴۶۲	۵۵۷۹	۳۰۶۶	۵۱۳۵	۷۰۰	۴۴۴		
۱۰۶۷۶	۳۴۳۳۶	۱۰۲۷۶	۳۲۶۴۵	۲۳۲۰	۱۶۹۰		
۱۲۶۸۰	۱۹۵۷۷	۵۱۷۲	۱۱۶۳۲	۱۱۲۴۳	۷۹۴۵		
۵۸۵۸	۵۸۵۴	۲۲۶۵	۲۵۲۰	۴۸۴۰	۳۳۳۴		
۲۲۵۸	۲۶۷۷	۸۶۳	۱۵۶۶	۱۶۷۲	۱۱۱۱		
۱۳۷۰۷	۲۰۸۰۸	۲۷۰۱	۴۹۱۹	۱۳۵۱۶	۱۵۸۸۹		
۱۶۰۲۴	۲۳۰۳۲	۱۰۰۷۲	۱۶۰۹۰	۱۱۰۷۵	۶۹۴۲		
۱۳۴۹۶	۱۳۱۵۴	۵۰۱۱	۶۰۷۸	۱۱۷۴۴	۷۰۷۶		
۱۰۹۸۰	۲۷۸۹۶	۴۹۶۰	۱۶۴۸۷	۸۱۵۱	۱۱۴۰۹		
۴۹۰۴	۱۳۴۹۵	۴۰۹۳	۱۲۵۰۲	۱۹۷۲	۹۹۳		
۳۷۵۰	۷۷۲۲	۱۸۱۴	۳۹۷۱	۳۰۲۳	۳۷۵۰		
۴۵۵۱	۹۰۹۹	۳۰۲۰	۶۴۷۹	۲۵۵۰	۲۶۲۰		

۱۲- تعداد و مساحت بهره‌برداری‌های با زمین دیم بر حسب شهرستان (بهره‌برداری - هکتار)

باغ و قلمستان دیم		اراضی زراعی دیم		کل		شهرستان
مساحت	تعداد	مساحت	تعداد	مساحت	تعداد	
۳۱۲۶	۲۲۹۴	۱۹۵۴۴۷	۱۰۹۸۶۴	۱۹۸۵۷۳	۱۱۰۷۱۳	آذربایجان شرقی.....
۳۰	۳۹	۶۵۱۵	۲۲۹۱	۶۵۴۵	۲۳۱۶	آذرشهر.....
۱۲۴	۱۱۲	۷۷۴۱	۲۶۷۹	۷۸۶۵	۲۷۰۷	اسکو.....
۹۷	۸۸	۹۸۲۹۰	۱۲۶۵۸	۹۸۳۸۸	۱۲۶۷۰	اهر.....
۱۴	۱۵	۷۹۳۸۵	۹۱۵۲	۷۹۳۹۸	۹۱۵۹	بستان‌آباد.....
۴	۱۰	۲۸۰۳	۶۸۱	۲۸۰۶	۶۸۹	بناب.....
۴۷۲	۱۲۸	۲۶۶۳۷	۴۴۸۹	۲۷۱۰۹	۴۵۲۹	تبریز.....
۴	۱۱	۲۲۴۰	۶۵۰	۲۲۴۴	۶۵۸	جلفا.....
۲۷	۲۳	۱۱۰۳۳۵	۵۳۸۴	۱۱۰۳۶۲	۵۳۸۴	چاراویماق.....
۲۰	۶۹	۸۳۵۹	۳۰۷۳	۸۳۷۹	۳۱۳۰	خداآفرین.....
۱۴	۵۰	۵۳۹۹۶	۵۸۶۳	۵۴۰۱۰	۵۸۶۹	سراب.....
۸۷۴	۳۰۹	۳۳۶۵	۱۵۶۶	۴۲۳۹	۱۷۱۱	شبستر.....
۳	۵	۵۴۶۴	۱۹۴۴	۵۴۶۷	۱۹۴۸	عجب‌شیر.....
۲۹	۸۳	۳۷۶۳۱	۶۴۱۲	۳۷۶۶۰	۶۴۲۴	کلیبر.....
۸۵۹	۶۲۵	۵۹۵۰۳	۷۷۳۷	۶۰۳۶۲	۷۹۴۷	مراغه.....
۱۹۳	۱۷۶	۱۴۸۲۰	۴۳۰۸	۱۵۰۱۳	۴۳۸۹	مرند.....
۱۶۶	۳۶۰	۲۱۰۵۲	۵۰۳۳	۲۱۲۱۸	۵۲۰۷	ملکان.....
۱۳۷	۱۰۳	۱۴۲۱۷۸	۱۲۹۳۵	۱۴۲۳۱۴	۱۲۹۵۲	میانه.....
۹	۳۱	۴۴۲۸۵	۶۷۲۹	۴۴۲۹۴	۶۷۳۹	هریس.....
۲۸	۲۴	۱۳۰۷۵۱	۸۴۰۸	۱۳۰۷۷۹	۸۴۰۹	هشترود.....
۲۲	۳۲	۴۰۰۹۸	۷۸۷۴	۴۰۱۲۰	۷۸۷۶	ورزقان.....

۱۳- تعداد و مساحت بهره‌برداری‌های دارای اراضی زراعی بر حسب شهرستان (بهره‌برداری - هکتار)

آیش		زیر کشت		کل		شهرستان
مساحت	تعداد	مساحت	تعداد	مساحت	تعداد	
۳۶۵۴۴۳	۷۴۷۰۸	۷۳۷۴۶۲	۱۵۱۳۹۹	۱۱۰۲۹۰۵	۱۶۲۸۹۷	آذربایجان شرقی
۴۴۰۷	۲۳۴۸	۶۸۲۵	۵۰۵۵	۱۱۲۳۲	۵۹۹۵	آذرشهر
۵۶۰۴	۱۶۳۷	۱۷۲۱۸	۴۸۲۹	۲۲۸۲۲	۵۵۴۳	اسکو
۴۳۱۱۶	۹۱۱۱	۶۶۰۳۱	۱۳۶۳۳	۱۰۹۱۴۷	۱۴۱۷۸	اهر
۳۴۶۰۵	۶۰۵۳	۶۰۹۸۳	۹۴۰۱	۹۵۵۸۸	۱۰۱۲۰	بستان‌آباد
۲۳۷۰	۹۴۳	۱۰۷۰۷	۵۲۵۶	۱۳۰۷۷	۵۸۲۰	بناب
۱۹۲۷۴	۳۸۱۹	۳۳۹۴۷	۱۰۸۳۶	۵۳۲۲۱	۱۱۵۱۱	تبریز
۲۰۵۰	۶۹۶	۱۹۴۰	۱۲۰۳	۳۹۹۰	۱۵۴۲	جلفا
۲۸۸۱۴	۲۲۱۴	۸۳۴۸۸	۵۴۰۵	۱۱۲۳۰۱	۵۴۴۴	چاراویماق
۱۴۴۴	۶۶۱	۱۲۰۴۹	۴۶۷۰	۱۳۴۹۳	۴۶۸۴	خداآفرین
۲۹۳۰۱	۵۳۶۰	۵۷۳۴۰	۱۲۳۹۳	۸۶۶۴۱	۱۲۵۳۹	سراب
۶۵۲۴	۲۶۳۵	۸۴۷۳	۵۴۲۷	۱۴۹۹۷	۶۲۷۴	شبستر
۱۹۵۱	۸۸۵	۶۰۳۳	۳۴۵۱	۷۹۸۴	۳۹۳۶	عجب‌شیر
۱۰۷۷۱	۲۶۱۶	۲۸۴۲۷	۶۷۰۸	۳۹۱۹۷	۶۷۵۸	کلیبر
۱۹۸۴۹	۴۲۳۹	۴۴۵۷۳	۷۶۳۳	۶۴۴۲۲	۸۶۶۸	مراغه
۶۷۱۹	۳۳۸۸	۲۴۱۹۱	۱۱۳۷۳	۳۰۹۱۰	۱۲۶۰۱	مرند
۱۱۱۴۹	۴۲۶۳	۱۵۹۸۱	۷۱۳۸	۲۷۱۳۰	۸۴۱۱	ملکان
۶۶۲۷۰	۹۸۰۲	۹۲۳۹۵	۱۴۱۲۷	۱۵۸۶۶۵	۱۴۸۶۲	میانه
۲۲۰۶۴	۵۱۳۱	۳۴۷۲۳	۷۰۲۰	۵۶۷۸۷	۷۲۶۸	هریس
۳۳۷۵۰	۳۶۴۳	۱۰۰۹۷۲	۸۴۳۷	۱۳۴۷۲۲	۸۵۲۷	هشتروند
۱۵۴۱۳	۵۲۶۶	۳۱۱۶۴	۷۴۰۶	۴۶۵۷۷	۸۲۱۵	ورزقان

۱۴- تعداد و مساحت بهره‌برداری‌های دارای اراضی زراعی بر حسب وسعت اراضی کشاورزی (بهره‌برداری - هکتار)

آیش		زیر کشت		کل		وسعت اراضی کشاورزی
مساحت	تعداد	مساحت	تعداد	مساحت	تعداد	
۳۶۵۴۴۳	۷۴۷۰۸	۷۳۷۴۶۲	۱۵۱۳۹۹	۱۱۰۲۹۰۵	۱۶۲۸۹۷	جمع.....
۱۴۰۲	۴۲۰۰	۹۱۰۰	۲۲۷۸۰	۱۰۵۰۲	۲۵۸۴۴	جمع کمتر از ۱ هکتار
۱۱	۱۸۱	۵۱	۹۰۹	۶۱	۱۰۷۵	کمتر از ۰/۱ هکتار
۴۷	۴۰۲	۲۶۸	۲۰۹۳	۳۱۵	۲۴۵۲	۰/۱ تا کمتر از ۰/۲ هکتار
۳۱۰	۱۲۶۱	۲۱۳۹	۷۵۷۵	۲۴۴۹	۸۵۶۷	۰/۲ تا کمتر از ۰/۵ هکتار
۱۰۳۴	۲۳۵۵	۶۶۴۳	۱۲۲۰۳	۷۶۷۷	۱۳۷۵۰	۰/۵ تا کمتر از ۱ هکتار
۳۳۹۳۸	۲۴۳۳۹	۱۱۲۶۴۵	۶۲۸۵۸	۱۴۶۵۸۳	۶۹۳۹۶	جمع ۱ تا کمتر از ۵ هکتار
۴۵۹۲	۵۷۹۴	۲۱۸۳۲	۲۱۶۵۶	۲۶۴۲۴	۲۴۵۱۶	۱ تا کمتر از ۲ هکتار
۸۱۰۲	۶۷۰۴	۲۹۴۵۱	۱۷۵۶۷	۳۷۵۵۳	۱۹۴۴۲	۲ تا کمتر از ۳ هکتار
۹۲۰۵	۵۸۴۶	۳۰۷۱۸	۱۳۰۳۹	۳۹۹۲۳	۱۴۱۴۳	۳ تا کمتر از ۴ هکتار
۱۲۰۳۸	۵۹۹۵	۳۰۶۴۴	۱۰۵۹۶	۴۲۶۸۲	۱۱۲۹۵	۴ تا کمتر از ۵ هکتار
۱۵۳۷۱۵	۳۵۵۳۵	۳۱۶۵۲۹	۵۲۲۷۱	۴۷۰۲۴۵	۵۴۰۱۸	جمع ۵ تا کمتر از ۲۰ هکتار
۳۵۰۵۸	۱۲۹۶۶	۸۵۳۲۴	۲۱۱۹۴	۱۲۰۳۸۱	۲۲۲۶۱	۵ تا کمتر از ۷/۵ هکتار
۲۳۳۸۹	۶۳۳۷	۴۸۵۵۷	۸۹۸۵	۷۱۹۴۶	۹۲۲۷	۷/۵ تا کمتر از ۱۰ هکتار
۵۵۸۹۹	۱۰۸۲۴	۱۰۸۰۸۷	۱۴۸۷۸	۱۶۳۹۸۶	۱۵۲۱۹	۱۰ تا کمتر از ۱۵ هکتار
۳۹۳۷۰	۵۴۰۷	۷۴۵۶۱	۷۲۱۴	۱۱۳۹۳۱	۷۳۱۱	۱۵ تا کمتر از ۲۰ هکتار
۱۱۲۶۹۶	۸۹۲۰	۱۹۲۱۳۳	۱۱۳۱۹	۳۰۴۸۲۸	۱۱۴۴۱	جمع ۲۰ تا کمتر از ۵۰ هکتار
۴۰۵۱۴	۴۱۱۶	۶۶۸۳۸	۵۱۶۱	۱۰۷۳۵۲	۵۲۲۲	۲۰ تا کمتر از ۲۵ هکتار
۴۱۷۷۶	۳۱۶۹	۷۳۴۷۹	۴۰۸۱	۱۱۵۲۵۵	۴۱۱۹	۲۵ تا کمتر از ۳۵ هکتار
۳۰۴۰۵	۱۶۳۶	۵۱۸۱۶	۲۰۷۷	۸۲۲۲۱	۲۰۹۹	۳۵ تا کمتر از ۵۰ هکتار
۶۳۶۹۳	۱۷۱۵	۱۰۷۰۵۴	۲۱۷۱	۱۷۰۷۴۷	۲۱۹۹	جمع ۵۰ هکتار و بیش تر
۴۱۴۱۰	۱۴۲۰	۶۷۲۲۵	۱۷۶۸	۱۰۸۶۳۵	۱۷۹۰	۵۰ تا کمتر از ۱۰۰ هکتار
۱۵۲۰۷	۲۵۷	۲۶۹۰۹	۳۴۷	۴۲۱۱۶	۳۵۱	۱۰۰ تا کمتر از ۲۰۰ هکتار
۴۶۴۸	۳۵	۹۵۱۰	۴۹	۱۴۱۵۸	۵۰	۲۰۰ تا کمتر از ۵۰۰ هکتار
۶۵۰	۲	۲۱۷۵	۵	۲۸۲۵	۵	۵۰۰ تا کمتر از ۱۰۰۰ هکتار
۲۵۰	۱	۷۵۰	۱	۱۰۰۰	۱	۱۰۰۰ تا کمتر از ۲۰۰۰ هکتار
۱۵۲۸	۱	۴۸۵	۱	۲۰۱۳	۱	۲۰۰۰ هکتار و بیش تر

۱۵- تعداد و مساحت بهره‌برداری‌های دارای اراضی زراعی بر حسب وسعت اراضی زراعی (بهره‌برداری - هکتار)

آیش		زیر کشت		کل		وسعت اراضی زراعی
مساحت	تعداد	مساحت	تعداد	مساحت	تعداد	
۳۶۵۴۴۳	۷۴۷۰۸	۷۳۷۴۶۲	۱۵۱۳۹۹	۱۱۰۲۹۰۵	۱۶۲۸۹۷	جمع
۱۹۹۸	۵۳۷۶	۱۱۵۹۱	۲۷۱۰۷	۱۳۵۸۹	۳۰۹۴۴	جمع کمتر از ۱ هکتار
۱۸	۲۹۹	۸۵	۱۵۱۲	۱۰۳	۱۷۸۸	کمتر از ۰/۱ هکتار
۸۳	۶۱۷	۴۲۷	۳۰۶۸	۵۱۰	۳۶۳۰	۰/۱ تا کمتر از ۰/۲ هکتار
۴۸۱	۱۷۰۹	۲۹۸۳	۹۴۵۳	۳۴۶۵	۱۰۷۵۷	۰/۲ تا کمتر از ۰/۵ هکتار
۱۴۱۵	۲۷۵۱	۸۰۹۶	۱۳۰۷۴	۹۵۱۱	۱۴۷۶۹	۰/۵ تا کمتر از ۱ هکتار
۳۶۷۱۰	۲۴۷۹۲	۱۱۸۲۰۵	۶۱۴۵۱	۱۵۴۹۱۵	۶۷۵۳۰	جمع ۱ تا کمتر از ۵ هکتار
۵۳۹۲	۶۱۴۲	۲۳۸۶۷	۲۱۴۵۸	۲۹۲۵۹	۲۴۳۱۴	۱ تا کمتر از ۲ هکتار
۹۰۹۲	۷۰۱۳	۳۱۷۴۰	۱۷۵۴۱	۴۰۸۳۲	۱۹۲۴۷	۲ تا کمتر از ۳ هکتار
۹۵۶۴	۵۶۷۲	۳۱۱۶۵	۱۲۲۲۷	۴۰۷۲۹	۱۳۱۶۱	۳ تا کمتر از ۴ هکتار
۱۲۶۶۲	۵۹۶۵	۳۱۴۳۲	۱۰۲۲۴	۴۴۰۹۴	۱۰۸۰۸	۴ تا کمتر از ۵ هکتار
۱۵۲۴۳۹	۳۴۱۹۴	۳۱۲۶۸۵	۴۹۷۵۸	۴۶۵۱۲۴	۵۱۲۰۰	جمع ۵ تا کمتر از ۲۰ هکتار
۳۵۹۹۵	۱۲۷۴۲	۸۶۷۲۵	۲۰۴۸۰	۱۲۲۷۲۰	۲۱۳۵۶	۵ تا کمتر از ۷/۵ هکتار
۲۲۳۹۶	۵۷۹۷	۴۵۶۵۳	۸۰۴۶	۶۸۰۴۹	۸۲۳۳	۷/۵ تا کمتر از ۱۰ هکتار
۵۵۷۲۶	۱۰۵۰۲	۱۰۷۴۵۶	۱۴۳۷۱	۱۶۳۱۸۲	۱۴۶۷۰	۱۰ تا کمتر از ۱۵ هکتار
۳۸۳۲۲	۵۱۵۲	۷۲۸۵۲	۶۸۶۲	۱۱۱۱۷۴	۶۹۴۱	۱۵ تا کمتر از ۲۰ هکتار
۱۱۱۲۱۴	۸۶۶۶	۱۸۸۸۵۲	۱۰۹۶۴	۳۰۰۰۶۶	۱۱۰۷۷	جمع ۲۰ تا کمتر از ۵۰ هکتار
۴۰۶۱۶	۴۰۵۱	۶۶۴۷۶	۵۰۵۶	۱۰۷۰۹۱	۵۱۱۶	۲۰ تا کمتر از ۲۵ هکتار
۴۱۰۴۷	۳۰۵۵	۷۲۴۸۵	۳۹۳۶	۱۱۳۵۳۲	۳۹۷۰	۲۵ تا کمتر از ۳۵ هکتار
۲۹۵۵۱	۱۵۶۱	۴۹۸۹۱	۱۹۷۱	۷۹۴۴۳	۱۹۹۱	۳۵ تا کمتر از ۵۰ هکتار
۶۳۰۸۲	۱۶۸۰	۱۰۶۱۲۹	۲۱۱۹	۱۶۹۲۱۲	۲۱۴۶	جمع ۵۰ هکتار و بیش تر
۴۱۰۱۳	۱۳۹۰	۶۶۷۰۸	۱۷۲۴	۱۰۷۷۲۱	۱۷۴۵	۵۰ تا کمتر از ۱۰۰ هکتار
۱۴۹۹۳	۲۵۱	۲۶۵۰۲	۳۳۹	۴۱۴۹۵	۳۴۳	۱۰۰ تا کمتر از ۲۰۰ هکتار
۴۶۴۸	۳۵	۹۵۱۰	۴۹	۱۴۱۵۸	۵۰	۲۰۰ تا کمتر از ۵۰۰ هکتار
۶۵۰	۲	۲۱۷۵	۵	۲۸۲۵	۵	۵۰۰ تا کمتر از ۱۰۰۰ هکتار
۲۵۰	۱	۷۵۰	۱	۱۰۰۰	۱	۱۰۰۰ تا کمتر از ۲۰۰۰ هکتار
۱۵۲۸	۱	۴۸۵	۱	۲۰۱۳	۱	۲۰۰۰ هکتار و بیش تر

۱۶- تعداد و مساحت بهره‌برداری‌های دارای اراضی زراعی بر حسب سن بهره‌بردار (بهره‌برداری - هکتار)

آیش		زیر کشت		کل		سن بهره‌بردار
مساحت	تعداد	مساحت	تعداد	مساحت	تعداد	
۳۶۲۹۴۹	۷۴۶۸۱	۷۳۵۷۳۸	۱۵۱۳۴۱	۱۰۹۸۶۸۸	۱۶۲۸۳۴	جمع
۳۰	۱۱	۵۷	۱۶	۸۷	۱۹	کمتر از ۱۵ ساله
۲۴۷	۸۳	۵۶۳	۱۶۴	۸۱۰	۱۷۵	۱۵-۱۹ ساله
۲۷۶۷	۶۸۷	۶۷۵۰	۱۴۷۰	۹۵۱۷	۱۵۸۱	۲۰-۲۴ ساله
۹۸۳۸	۲۲۷۲	۲۳۹۰۹	۵۶۲۱	۳۳۷۴۸	۵۹۹۹	۲۵-۲۹ ساله
۱۵۹۸۴	۳۸۷۶	۳۷۷۶۹	۹۵۹۰	۵۳۷۵۳	۱۰۲۸۳	۳۰-۳۴ ساله
۲۵۴۳۷	۵۸۹۳	۵۸۸۵۱	۱۳۹۹۰	۸۴۲۸۸	۱۴۹۹۰	۳۵-۳۹ ساله
۳۵۴۱۸	۷۸۰۳	۷۶۱۳۶	۱۷۶۲۴	۱۱۱۵۵۴	۱۸۹۳۱	۴۰-۴۴ ساله
۴۱۳۵۰	۸۶۳۶	۸۸۴۱۳	۱۸۴۱۳	۱۲۹۷۶۴	۱۹۶۶۳	۴۵-۴۹ ساله
۴۵۹۸۲	۹۳۵۳	۹۳۵۴۴	۱۹۲۳۶	۱۳۹۵۲۵	۲۰۶۲۷	۵۰-۵۴ ساله
۴۳۵۶۱	۸۳۵۲	۸۴۱۶۲	۱۵۹۶۳	۱۲۷۷۲۳	۱۷۱۵۴	۵۵-۵۹ ساله
۴۲۷۷۶	۸۱۶۹	۸۲۲۳۰	۱۵۱۳۷	۱۲۵۰۰۶	۱۶۳۰۷	۶۰-۶۴ ساله
۳۰۸۲۵	۶۰۱۹	۵۸۳۴۱	۱۰۸۰۴	۸۹۱۶۵	۱۱۶۱۴	۶۵-۶۹ ساله
۲۸۳۵۷	۵۴۸۶	۵۲۵۲۸	۹۸۰۵	۸۰۸۸۴	۱۰۵۸۵	۷۰-۷۴ ساله
۲۱۲۷۵	۴۱۷۹	۳۹۲۰۹	۷۱۲۰	۶۰۴۸۴	۷۷۸۰	۷۵-۷۹ ساله
۱۹۱۰۲	۳۸۶۲	۳۳۲۷۷	۶۳۸۸	۵۳۳۷۹	۷۱۲۷	۸۰ ساله و بیش تر

۱۷- تعداد و مساحت بهره‌برداری‌های دارای اراضی زراعی آبی بر حسب شهرستان (بهره‌برداری - هکتار)

آبش		زیر کشت		کل		شهرستان
مساحت	تعداد	مساحت	تعداد	مساحت	تعداد	
۳۶۲۵۹	۱۵۵۵۹	۱۷۱۱۹۹	۱۴۸۲۸	۲۰۷۴۵۸	۱۹۴۲۰	آذربایجان شرقی
۱۲۰۰	۱۲۵۸	۳۵۱۸	۳۸۹۵	۴۷۱۷	۴۴۸۰	آذرشهر
۲۶۶۲	۵۵۷	۱۲۴۱۹	۳۵۷۹	۱۵۰۸۲	۳۷۱۵	اسکو
۱۳۱۵	۴۳۵	۹۵۴۱	۴۴۸۶	۱۰۸۵۶	۴۵۵۰	اهر
۱۰۵۸	۴۹۱	۱۵۱۴۶	۶۶۴۶	۱۶۲۰۳	۶۸۷۳	بستان‌آباد
۱۶۹۳	۷۸۰	۸۵۸۲	۴۹۳۸	۱۰۲۷۴	۵۴۰۴	بناب
۶۰۷۱	۱۷۵۷	۲۰۵۱۳	۸۹۴۷	۲۶۵۸۴	۹۱۸۴	تبریز
۶۷۷	۳۵۹	۱۰۷۲	۸۴۹	۱۷۵۰	۱۰۴۸	جلفا
⊙	۲	۱۹۵۳	۸۵۵	۱۹۶۶	۸۵۵	چاراویماق
۱۲	۱۸	۵۱۲۲	۳۰۶۱	۵۱۳۵	۳۰۶۶	خداآفرین
۳۹۴۸	۱۲۶۴	۲۸۶۹۷	۱۰۱۸۶	۳۲۶۴۵	۱۰۲۷۶	سراب
۵۳۴۳	۲۲۱۸	۶۲۸۹	۴۴۶۹	۱۱۶۳۲	۵۱۷۲	شبستر
۷۰	۷۵	۲۴۵۰	۲۲۱۷	۲۵۲۰	۲۲۶۵	عجب‌شیر
⊙	۲	۱۵۶۴	۸۶۳	۱۵۶۶	۸۶۳	کلیبر
۱۱۲۸	۵۷۰	۳۷۸۱	۲۵۲۱	۴۹۱۹	۲۷۰۱	مراغه
۲۲۷۲	۱۹۸۰	۱۳۸۱۸	۹۳۰۵	۱۶۰۹۰	۱۰۰۷۲	مرند
۱۱۴۵	۸۳۱	۴۹۳۳	۴۵۳۷	۶۰۷۸	۵۰۱۱	ملکان
۲۷۴۰	۸۶۹	۱۳۷۴۸	۴۸۴۳	۱۶۴۸۷	۴۹۶۰	میانه
۴۲۶۶	۱۸۷۹	۸۲۳۶	۳۸۸۹	۱۲۵۰۲	۴۰۹۳	هریس
۲۲۷	۲۶	۳۷۴۴	۱۸۰۲	۳۹۷۱	۱۸۱۴	هشتروند
۴۰۷	۱۸۹	۶۰۷۲	۲۹۴۱	۶۴۷۹	۳۰۲۰	ورزقان

۱۸- تعداد و مساحت اراضی زراعی بهره‌برداری‌ها به تفکیک آبی و دیم بر حسب شهرستان (بهره‌برداری - هکتار)

فقط آبی		جمع		شهرستان
مساحت	تعداد	مساحت	تعداد	
۱۱۶۹۳۱	۵۳۰۳۳	۱۱۰۲۹۰۵	۱۶۲۸۱۹۷	آذربایجان شرقی.....
۳۷۲۰	۳۷۰۵	۱۱۲۳۲	۵۹۹۵	آذرشهر.....
۱۳۹۰۸	۲۸۶۴	۲۲۸۲۲	۵۵۴۳	اسکو.....
۳۵۶۱	۱۵۲۰	۱۰۹۱۴۷	۱۴۱۷۸	اهر.....
۱۹۶۱	۹۶۸	۹۵۵۸۸	۱۰۱۲۰	بستان‌آباد.....
۹۴۷۲	۵۱۳۹	۱۳۰۷۷	۵۸۲۰	بناب.....
۲۱۸۳۱	۷۰۲۲	۵۳۲۲۱	۱۱۵۱۱	تبریز.....
۱۴۱۱	۸۹۲	۳۹۹۰	۱۵۴۲	جلفا.....
۱۲۶	۶۰	۱۱۲۳۰۱	۵۴۴۴	چاراویماق.....
۲۷۰۰	۱۶۱۱	۱۳۴۹۳	۴۶۸۴	خداآفرین.....
۱۸۰۷۱	۶۶۷۶	۸۶۶۴۱	۱۲۵۳۹	سراب.....
۱۰۵۰۰	۴۷۰۸	۱۴۹۹۷	۶۲۷۴	شبستر.....
۲۰۹۶	۱۹۹۲	۷۹۸۴	۳۹۳۶	عجب‌شیر.....
۷۷۶	۳۴۶	۳۹۱۹۷	۶۷۵۸	کلیبر.....
۱۵۵۱	۹۳۱	۶۴۴۲۲	۸۶۶۸	مراغه.....
۱۲۲۶۸	۸۲۹۴	۳۰۹۱۰	۱۲۶۰۱	مرند.....
۴۴۲۹	۳۳۷۸	۲۷۱۳۰	۸۴۱۱	ملکان.....
۵۵۴۶	۱۹۲۸	۱۵۸۶۶۵	۱۴۸۶۲	میانه.....
۱۱۵۷	۵۳۹	۵۶۷۸۷	۷۲۶۸	هریس.....
۶۷۶	۱۱۹	۱۳۴۷۲۲	۸۵۲۷	هشترود.....
۱۱۷۳	۳۴۱	۴۶۵۷۷	۸۲۱۵	ورزقان.....

۱۸- تعداد و مساحت اراضی زراعی بهره‌برداری‌ها به تفکیک آبی و دیم بر حسب شهرستان (دنباله) (بهره‌برداری - هکتار)

آبی و دیم توأم			فقط دیم		شهرستان	
مساحت			تعداد	مساحت		تعداد
دیم	آبی	جمع				
۲۵۲۶۰۷	۹۰۵۲۷	۳۴۳۱۳۴	۳۶۳۸۷	۶۴۲۸۴۰	۷۳۴۷۶	آذربایجان شرقی
۲۵۰۱	۹۹۸	۳۴۹۹	۷۷۵	۴۰۱۴	۱۵۱۶	آذرشهر
۲۶۴۲	۱۱۷۴	۳۸۱۶	۸۵۱	۵۰۹۹	۱۸۲۸	اسکو
۱۹۷۸۰	۷۲۹۵	۲۷۰۷۵	۳۰۳۰	۷۸۵۱۱	۹۶۲۸	اهر
۵۲۴۶۵	۱۴۲۴۳	۶۶۷۰۸	۵۹۰۵	۲۶۹۲۰	۳۲۴۷	بستان‌آباد
۱۰۴۲	۸۰۳	۱۸۴۵	۲۶۵	۱۷۶۰	۴۱۶	بناب
۹۹۸۶	۴۷۵۳	۱۴۷۴۰	۲۱۶۲	۱۶۶۵۰	۲۳۲۷	تبریز
۸۲۳	۳۳۹	۱۱۶۲	۱۵۶	۱۴۱۷	۴۹۳	جلفا
۱۰۷۷۵	۱۸۴۰	۱۲۶۱۶	۷۹۵	۹۹۵۶۰	۴۵۸۹	چاراویماق
۳۰۰۰	۲۴۳۵	۵۴۳۵	۱۴۵۴	۵۳۵۹	۱۶۱۹	خداآفرین
۲۶۶۰۹	۱۴۵۷۴	۴۱۱۸۳	۳۶۰۱	۲۷۳۸۷	۲۲۶۳	سراب
۱۳۴۵	۱۱۳۳	۲۴۷۸	۴۶۳	۲۰۲۰	۱۱۰۲	شبستر
۱۰۳۸	۴۲۳	۱۴۶۱	۲۷۴	۴۴۲۶	۱۶۷۱	عجب‌شیر
۳۵۲۰	۷۹۰	۴۳۱۱	۵۱۷	۳۴۱۱۱	۵۸۹۵	کلیبر
۱۱۷۲۵	۳۳۶۸	۱۵۰۹۳	۱۷۷۰	۴۷۷۷۸	۵۹۶۷	مراغه
۵۹۹۲	۳۸۲۳	۹۸۱۵	۱۷۷۸	۸۸۲۸	۲۵۲۹	مرند
۶۳۵۲	۱۶۵۰	۸۰۰۱	۱۶۳۳	۱۴۷۰۰	۳۴۰۱	ملکان
۲۷۱۰۱	۱۰۹۴۱	۳۸۰۴۲	۳۰۳۲	۱۱۵۰۷۶	۹۹۰۳	میانه
۲۲۵۰۲	۱۱۳۴۴	۳۳۸۴۶	۳۵۵۳	۲۱۷۸۳	۳۱۷۶	هریس
۲۸۹۱۹	۳۲۹۵	۳۲۲۱۴	۱۶۹۵	۱۰۱۸۳۲	۶۷۱۳	هشت‌رود
۱۴۴۸۹	۵۳۰۶	۱۹۷۹۵	۲۶۸۰	۲۵۶۰۹	۵۱۹۵	ورزقان

۱۹- تعداد و مساحت باغ و قلمستان بهره‌برداری‌ها بر حسب شهرستان (بهره‌برداری - هکتار)

کاشت مخلوط		کاشت ساده		کل		شهرستان
مساحت	تعداد	مساحت	تعداد	مساحت	تعداد	
۴۷۹۷۶	۵۱۳۷۷	۴۷۸۱۶	۵۹۳۷۰	۹۵۷۹۲	۱۱۵۵۱۹	آذربایجان شرقی.....
۲۰۳۵	۳۲۰۹	۱۶۶۴	۳۶۴۵	۳۶۹۹	۶۷۷۶	آذرشهر.....
۱۵۶۰	۳۶۶۲	۱۱۹۲	۲۳۲۹	۲۷۵۲	۵۸۶۲	اسکو.....
۴۴۸۸	۳۷۵۵	۶۴۱۱	۵۸۱۰	۱۰۸۹۸	۹۳۳۹	اهر.....
۱۵۲۴	۲۲۲۵	۹۵۳	۱۲۹۶	۲۴۷۶	۳۴۸۸	بستان‌آباد.....
۴۴۵	۶۸۰	۲۲۱۱	۴۷۵۳	۲۶۵۶	۵۳۴۸	بناب.....
۲۳۶۷	۴۸۷۲	۱۱۷۵	۱۶۵۸	۳۵۴۲	۶۴۱۷	تبریز.....
۲۸۴۳	۳۲۷۰	۲۸۶	۲۸۱	۳۱۲۹	۳۵۴۷	جلفا.....
۳۸۹	۲۸۵	۶۹۴	۵۷۰	۱۰۸۳	۸۴۵	چاراویماق.....
۲۹۲	۵۴۲	۱۷۲	۲۳۲	۴۶۴	۷۶۸	خداآفرین.....
۷۰۵	۹۰۰	۱۰۰۰	۱۴۸۴	۱۷۰۵	۲۳۶۹	سراب.....
۶۲۱۰	۸۹۳۴	۲۶۰۹	۲۸۸۷	۸۸۱۹	۱۱۴۶۳	شبستر.....
۲۷۵۳	۳۳۴۹	۵۸۴	۱۵۱۶	۳۳۳۷	۴۸۴۴	عجب‌شیر.....
۷۰۴	۱۲۲۶	۴۳۶	۵۳۱	۱۱۴۰	۱۷۵۰	کلیبر.....
۴۸۰۰	۳۸۳۲	۱۱۹۴۷	۱۰۲۳۱	۱۶۷۴۸	۱۳۶۸۸	مراغه.....
۶۰۲۰	۹۳۵۹	۱۱۱۴	۱۹۹۴	۷۱۳۵	۱۱۱۷۷	مرند.....
۹۴۳	۱۰۵۹	۶۳۰۰	۱۱۳۳۱	۷۲۴۳	۱۲۰۱۵	ملکان.....
۶۵۹۵	۴۱۲۱	۴۹۵۱	۴۱۴۰	۱۱۵۴۵	۸۲۰۰	میانه.....
۳۱۶	۵۳۰	۶۸۶	۱۵۰۵	۱۰۰۲	۲۰۰۱	هریس.....
۱۲۹۳	۸۶۲	۲۴۸۵	۲۱۸۳	۳۷۷۸	۳۰۴۵	هشترود.....
۱۶۹۵	۱۷۰۷	۹۴۷	۸۹۳	۲۶۴۲	۲۵۸۰	ورزقان.....

۲۰- تعداد و مساحت باغ و قلمستان بهره‌برداری‌ها بر حسب وسعت اراضی کشاورزی (بهره‌برداری - هکتار)

کاشت مخلوط		کاشت ساده		کل		وسعت اراضی کشاورزی
مساحت	تعداد	مساحت	تعداد	مساحت	تعداد	
۴۷۹۷۶	۵۸۳۷۷	۴۷۸۱۶	۵۹۳۷۰	۹۵۷۹۲	۱۱۵۵۱۹	جمع
۶۹۰۶	۲۴۸۸۱	۷۲۰۲	۲۴۲۶۰	۱۴۱۰۸	۴۸۷۲۰	جمع کمتر از ۱ هکتار
۱۸۶	۳۵۸۱	۱۹۰	۳۰۵۲	۳۷۶	۶۶۲۰	کمتر از ۰/۱ هکتار
۶۲۹	۴۸۷۴	۷۰۷	۴۹۰۸	۱۳۳۵	۹۷۵۷	۰/۱ تا کمتر از ۰/۲ هکتار
۲۳۸۶	۸۷۲۸	۲۴۲۶	۸۴۶۰	۴۸۱۲	۱۷۰۴۷	۰/۲ تا کمتر از ۰/۵ هکتار
۳۷۰۵	۷۶۹۸	۳۸۷۹	۷۸۳۹	۷۵۸۴	۱۵۲۹۷	۰/۵ تا کمتر از ۱ هکتار
۱۷۷۹۹	۲۰۵۳۹	۱۶۳۴۰	۲۰۰۹۷	۳۴۱۳۸	۳۹۷۱۵	جمع ۱ تا کمتر از ۵ هکتار
۶۵۳۳	۹۱۷۵	۵۹۹۵	۸۸۳۱	۱۲۵۲۸	۱۷۶۲۱	۱ تا کمتر از ۲ هکتار
۴۸۷۵	۵۴۰۳	۴۲۸۰	۵۰۸۶	۹۱۵۵	۱۰۲۶۴	۲ تا کمتر از ۳ هکتار
۳۵۱۴	۳۴۶۵	۳۴۱۵	۳۶۲۰	۶۹۲۹	۶۹۱۱	۳ تا کمتر از ۴ هکتار
۲۸۷۶	۲۴۹۶	۲۶۵۰	۲۵۶۰	۵۵۲۶	۴۹۱۹	۴ تا کمتر از ۵ هکتار
۱۵۰۱۴	۱۰۶۳۱	۱۶۲۷۶	۱۲۱۸۲	۳۱۲۹۰	۲۲۲۱۱	جمع ۵ تا کمتر از ۲۰ هکتار
۵۳۹۸	۴۴۷۸	۵۷۷۰	۴۹۱۵	۱۱۱۶۸	۹۱۷۵	۵ تا کمتر از ۷/۵ هکتار
۲۶۷۶	۱۹۲۹	۲۹۱۶	۲۳۱۶	۵۵۹۲	۴۱۲۹	۷/۵ تا کمتر از ۱۰ هکتار
۴۲۷۹	۲۸۷۱	۴۹۹۴	۳۳۸۲	۹۲۷۴	۶۰۷۷	۱۰ تا کمتر از ۱۵ هکتار
۲۶۶۰	۱۳۵۴	۲۵۹۶	۱۵۶۸	۵۲۵۶	۲۸۳۰	۱۵ تا کمتر از ۲۰ هکتار
۴۹۵۶	۱۹۰۸	۴۸۴۶	۲۳۲۱	۹۸۰۲	۴۰۹۱	جمع ۲۰ تا کمتر از ۵۰ هکتار
۱۷۳۶	۸۴۷	۱۷۹۹	۱۰۴۲	۳۵۳۵	۱۸۳۴	۲۰ تا کمتر از ۲۵ هکتار
۱۸۳۷	۶۸۴	۱۹۹۳	۸۷۰	۳۸۳۰	۱۵۰۲	۲۵ تا کمتر از ۳۵ هکتار
۱۳۸۳	۳۷۷	۱۰۵۴	۴۰۹	۲۴۳۶	۷۵۵	۳۵ تا کمتر از ۵۰ هکتار
۳۳۰۲	۴۱۸	۳۱۵۲	۴۱۱	۶۴۵۴	۷۸۳	جمع ۵۰ هکتار و بیش تر
۲۵۳۱	۳۳۹	۱۹۱۹	۳۳۱	۴۴۵۰	۶۳۴	۵۰ تا کمتر از ۱۰۰ هکتار
۲۹۱	۶۴	۵۱۱	۷۱	۸۰۲	۱۲۵	۱۰۰ تا کمتر از ۲۰۰ هکتار
۴۶۹	۱۵	۱۸	۶	۴۸۷	۲۱	۲۰۰ تا کمتر از ۵۰۰ هکتار
.	.	۷۰۲	۲	۷۰۲	۲	۵۰۰ تا کمتر از ۱۰۰۰ هکتار
.	۱۰۰۰ تا کمتر از ۲۰۰۰ هکتار
۱۰	۱	۳	۱	۱۳	۱	۲۰۰۰ هکتار و بیش تر

۲۱- تعداد و مساحت باغ و قلمستان بهره‌برداري‌ها بر حسب سن بهره‌بردار (بهره‌برداري - هکتار)

کاشت مخلوط		کاشت ساده		کل		سن بهره‌بردار
مساحت	تعداد	مساحت	تعداد	مساحت	تعداد	
۴۷۰۸۶	۵۸۲۱۱	۴۶۸۸۴	۵۹۲۱۰	۹۳۹۶۹	۱۱۵۲۹۶	جمع
۱	۲	۱	۳	۲	۵	کمتر از ۱۵ ساله
۲۳	۳۷	۳۵	۵۰	۵۸	۸۲	۱۵-۱۹ ساله
۲۴۳	۳۳۶	۳۸۱	۵۰۹	۶۲۴	۸۳۷	۲۰-۲۴ ساله
۱۰۲۰	۱۳۷۰	۱۲۵۶	۱۷۳۸	۲۲۷۶	۳۰۶۷	۲۵-۲۹ ساله
۱۷۴۸	۲۶۳۴	۲۲۴۸	۳۱۹۰	۳۹۹۶	۵۷۵۳	۳۰-۳۴ ساله
۲۸۰۶	۴۰۹۹	۳۴۵۲	۵۰۳۱	۶۲۵۸	۹۰۰۵	۳۵-۳۹ ساله
۴۱۶۵	۵۸۹۲	۴۵۳۳	۶۵۲۶	۸۶۹۸	۱۲۲۴۷	۴۰-۴۴ ساله
۴۹۵۶	۶۸۳۶	۵۳۳۲	۷۲۲۴	۱۰۲۸۸	۱۳۸۳۷	۴۵-۴۹ ساله
۶۳۵۶	۷۸۶۲	۶۰۱۴	۷۹۶۴	۱۲۳۷۰	۱۵۵۳۵	۵۰-۵۴ ساله
۵۶۰۲	۶۶۶۰	۵۶۰۰	۶۵۵۸	۱۱۲۰۲	۱۲۹۳۵	۵۵-۵۹ ساله
۵۸۲۵	۶۴۸۷	۵۸۰۹	۶۲۵۰	۱۱۶۳۴	۱۲۴۶۱	۶۰-۶۴ ساله
۴۳۲۴	۴۷۸۸	۳۸۹۲	۴۴۱۸	۸۲۱۶	۹۰۳۰	۶۵-۶۹ ساله
۳۹۶۸	۴۳۳۲	۳۵۰۸	۴۰۳۶	۷۴۷۶	۸۱۷۷	۷۰-۷۴ ساله
۳۱۰۸	۳۴۷۲	۲۴۷۵	۲۸۸۲	۵۵۸۳	۶۲۱۶	۷۵-۷۹ ساله
۲۹۴۲	۳۴۰۴	۲۳۴۷	۲۸۳۱	۵۲۸۹	۶۱۱۰	۸۰ ساله و بیش تر

۲۲- تعداد و مساحت باغ و قلمستان بهره‌برداری‌ها بر حسب وسعت اراضی باغ و قلمستان (بهره‌برداری - هکتار)

کاشت مخلوط		کاشت ساده		کل		وسعت اراضی باغ و قلمستان
مساحت	تعداد	مساحت	تعداد	مساحت	تعداد	
۴۷۹۷۶	۵۱۳۷۷	۴۷۸۱۶	۵۹۳۷۰	۹۵۷۹۲	۱۱۵۵۱۹	جمع.....
۱۲۸۰۶	۴۱۱۱۱	۱۳۷۷۹	۴۲۰۲۲	۲۶۵۸۵	۸۲۲۴۷	جمع کمتر از ۱ هکتار
۳۱۲	۶۱۶۵	۳۳۲	۵۷۳۶	۶۴۴	۱۱۸۷۶	کمتر از ۰/۱ هکتار
۱۰۶۰	۸۱۰۵	۱۲۳۷	۸۶۴۲	۲۲۹۸	۱۶۶۸۳	۰/۱ تا کمتر از ۰/۲ هکتار
۴۳۵۵	۱۴۸۱۲	۴۵۶۷	۱۴۹۱۳	۸۹۲۲	۲۹۴۳۷	۰/۲ تا کمتر از ۰/۵ هکتار
۷۰۷۹	۱۲۰۲۹	۷۶۴۳	۱۲۷۳۰	۱۴۷۲۱	۲۴۲۵۱	۰/۵ تا کمتر از ۱ هکتار
۲۵۰۷۴	۱۶۱۹۴	۲۴۷۰۹	۱۶۲۳۹	۴۹۷۸۴	۳۱۳۴۴	جمع ۱ تا کمتر از ۵ هکتار
۱۱۸۵۳	۱۰۶۹۳	۱۲۱۲۳	۱۰۹۶۴	۲۳۹۷۵	۲۱۰۹۶	۱ تا کمتر از ۲ هکتار
۷۱۳۹	۳۵۷۸	۷۰۱۰	۳۵۱۹	۱۴۱۵۰	۶۷۸۲	۲ تا کمتر از ۳ هکتار
۶۰۸۲	۱۹۲۳	۵۵۷۶	۱۷۵۶	۱۱۶۵۹	۳۴۶۶	۳ تا کمتر از ۵ هکتار
۱۰۰۹۶	۱۰۷۲	۹۳۲۷	۱۰۰۹	۱۹۴۲۳	۱۹۲۸	جمع ۵ هکتار و بیش تر
۴۱۸۸	۷۶۸	۴۱۹۲	۷۵۶	۸۳۷۹	۱۴۲۰	۵ تا کمتر از ۱۰ هکتار
۲۳۸۵	۲۱۸	۲۰۸۳	۱۸۷	۴۴۶۹	۳۶۷	۱۰ تا کمتر از ۲۰ هکتار
۱۴۸۱	۵۷	۱۱۳۰	۴۶	۲۶۱۰	۹۵	۲۰ تا کمتر از ۵۰ هکتار
۲۰۴۲	۳۰	۱۹۲۳	۲۰	۳۹۶۵	۴۷	۵۰ هکتار و بیش تر

۲۳- تعداد و مساحت باغ و قلمستان آبی بهره‌برداری‌ها بر حسب شهرستان (بهره‌برداری - هکتار)

کاشت مخلوط		کاشت ساده		کل		شهرستان
مساحت	تعداد	مساحت	تعداد	مساحت	تعداد	
۴۷۶۶۰	۵۱۰۹۴	۴۵۰۰۶	۵۷۸۸۴	۹۲۶۶۶	۱۱۴۲۲۷	آذربایجان شرقی
۲۰۲۹	۳۲۰۳	۱۶۴۰	۳۶۲۰	۳۶۶۹	۶۷۴۵	آذرشهر
۱۵۵۴	۳۶۵۸	۱۰۷۴	۲۲۷۱	۲۶۲۸	۵۸۲۵	اسکو
۴۴۷۴	۳۷۴۲	۶۳۲۷	۵۷۴۳	۱۰۸۰۱	۹۳۰۸	اهر
۱۵۱۳	۲۲۲۰	۹۵۰	۱۲۸۷	۲۴۶۳	۳۴۷۶	بستان‌آباد
۴۴۵	۶۸۰	۲۲۰۷	۴۷۴۵	۲۶۵۳	۵۳۴۰	بناب
۲۳۳۴	۴۸۵۰	۷۳۵	۱۵۶۳	۳۰۶۹	۶۳۶۸	تبریز
۲۸۳۹	۳۲۶۲	۲۸۶	۲۸۰	۳۱۲۴	۳۵۳۸	جلفا
۳۷۸	۲۷۶	۶۷۸	۵۵۶	۱۰۵۶	۸۲۳	چاراویماق
۲۷۶	۴۸۱	۱۶۸	۲۲۵	۴۴۴	۷۰۰	خداآفرین
۷۰۲	۸۹۴	۹۸۸	۱۴۴۱	۱۶۹۰	۲۳۲۰	سراب
۶۱۸۵	۸۹۱۲	۱۷۵۹	۲۶۴۲	۷۹۴۵	۱۱۲۴۳	شبستر
۲۷۵۱	۳۳۴۷	۵۸۳	۱۵۱۴	۳۳۳۴	۴۸۴۰	عجب‌شیر
۶۹۸	۱۲۱۵	۴۱۳	۴۶۰	۱۱۱۱	۱۶۷۲	کلیبر
۴۷۶۷	۳۸۰۹	۱۱۱۲۲	۹۹۵۵	۱۵۸۸۹	۱۳۵۱۶	مراغه
۵۹۷۸	۹۳۲۹	۹۶۴	۱۸۷۹	۶۹۴۲	۱۱۰۷۵	مرند
۹۳۹	۱۰۵۵	۶۱۳۷	۱۱۰۶۱	۷۰۷۶	۱۱۷۴۴	ملکان
۶۵۲۲	۴۱۰۳	۴۸۸۶	۴۱۰۵	۱۱۴۰۹	۸۱۵۱	میانه
۳۱۲	۵۱۷	۶۸۱	۱۴۸۸	۹۹۳	۱۹۷۲	هریس
۱۲۸۲	۸۵۴	۲۴۶۹	۲۱۷۰	۳۷۵۰	۳۰۲۳	هشتروند
۱۶۸۲	۱۶۸۹	۹۳۸	۸۸۰	۲۶۲۰	۲۵۵۰	ورزقان

۲۴- تعداد و مساحت باغ و قلمستان دیم بهره‌برداری‌ها بر حسب شهرستان (بهره‌برداری - هکتار)

کاشت مخلوط		کاشت ساده		کل		شهرستان
مساحت	تعداد	مساحت	تعداد	مساحت	تعداد	
۳۱۶	۳۹۲	۲۸۱۰	۱۹۱۱	۳۱۲۶	۲۲۹۴	آذربایجان شرقی
۶	۸	۲۴	۳۱	۳۰	۳۹	آذرشهر
۶	۸	۱۱۸	۱۰۵	۱۲۴	۱۱۲	اسکو
۱۴	۱۹	۸۳	۷۱	۹۷	۸۸	اهر
۱۱	۶	۳	۹	۱۴	۱۵	بستان‌آباد
۰	۰	۴	۱۰	۴	۱۰	بناب
۳۳	۳۲	۴۴۰	۹۷	۴۷۲	۱۲۸	تبریز
۴	۹	⊙	۲	۴	۱۱	جلفا
۱۱	۹	۱۷	۱۴	۲۷	۲۳	چاراویماق
۱۷	۶۱	۳	۸	۲۰	۶۹	خداآفرین
۳	۷	۱۲	۴۳	۱۴	۵۰	سراب
۲۵	۴۳	۸۵۰	۲۶۹	۸۷۴	۳۰۹	شبستر
۲	۳	⊙	۲	۳	۵	عجب‌شیر
۶	۱۱	۲۳	۷۲	۲۹	۸۳	کلیبر
۳۳	۳۰	۸۲۶	۵۹۵	۸۵۹	۶۲۵	مراغه
۴۲	۴۶	۱۵۰	۱۳۱	۱۹۳	۱۷۶	مرند
۴	۸	۱۶۲	۳۵۴	۱۶۶	۳۶۰	ملکان
۷۳	۵۳	۶۴	۵۱	۱۳۷	۱۰۳	میانه
۴	۱۳	۵	۱۸	۹	۳۱	هریس
۱۱	۸	۱۷	۱۶	۲۸	۲۴	هشتروند
۱۳	۱۸	۹	۱۴	۲۲	۳۲	ورزقان

۲۵- تعداد و مساحت باغ و قلمستان بهره‌برداری‌ها به تفکیک آبی و دیم بر حسب شهرستان (بهره‌برداری - هکتار)

فقط آبی		جمع		شهرستان
مساحت	تعداد	مساحت	تعداد	
۹۱۵۹۱	۱۱۳۲۲۶	۹۵۷۹۲	۱۱۵۵۱۹	آذربایجان شرقی.....
۳۶۶۲	۶۷۳۶	۳۶۹۹	۶۷۷۶	آذرشهر.....
۲۵۷۳	۵۷۴۹	۲۷۵۲	۵۸۶۲	اسکو.....
۱۰۷۴۸	۹۲۵۱	۱۰۸۹۸	۹۳۳۹	اهر.....
۲۴۶۰	۳۴۷۳	۲۴۷۶	۳۴۸۸	بستان‌آباد.....
۲۶۵۲	۵۳۳۸	۲۶۵۶	۵۳۴۸	بناب.....
۲۹۵۶	۶۲۸۸	۳۵۴۲	۶۴۱۷	تبریز.....
۳۱۲۴	۳۵۳۶	۳۱۲۹	۳۵۴۷	جلفا.....
۱۰۵۵	۸۲۲	۱۰۸۳	۸۴۵	چاراویماق.....
۴۴۴	۶۹۹	۴۶۴	۷۶۸	خداآفرین.....
۱۶۸۹	۲۳۱۹	۱۷۰۵	۲۳۶۹	سراب.....
۷۸۹۲	۱۱۱۵۴	۸۸۱۹	۱۱۴۶۳	شبه‌ستر.....
۳۳۳۳	۴۸۳۹	۳۳۳۷	۴۸۴۴	عجب‌شیر.....
۱۱۰۷	۱۶۶۸	۱۱۴۰	۱۷۵۰	کلیبر.....
۱۵۳۵۸	۱۳۰۶۳	۱۶۷۴۸	۱۳۶۸۸	مراغه.....
۶۸۵۸	۱۱۰۰۰	۷۱۳۵	۱۱۱۷۷	مرند.....
۷۰۳۲	۱۱۶۵۵	۷۲۴۳	۱۲۰۱۵	ملکان.....
۱۱۲۸۸	۸۰۹۷	۱۱۵۴۵	۸۲۰۰	میانه.....
۹۹۳	۱۹۷۰	۱۰۰۲	۲۰۰۱	هریس.....
۳۷۴۹	۳۰۲۱	۳۷۷۸	۳۰۴۵	هشترود.....
۲۶۱۷	۲۵۴۸	۲۶۴۲	۲۵۸۰	ورزقان.....



۲۵- تعداد و مساحت باغ و قلمستان بهره‌برداری‌ها به تفکیک آبی و دیم بر حسب شهرستان (دنباله) (بهره‌برداری - هکتار)

آبی و دیم توأم			فقط دیم		شهرستان	
مساحت			تعداد	مساحت		تعداد
دیم	آبی	جمع				
۱۵۲۲	۱۰۷۴	۲۵۹۶	۱۰۰۲	۱۶۰۴	۱۲۹۲	آذربایجان شرقی.....
۵	۶	۱۲	۹	۲۵	۳۱	آذرشهر.....
۸۷	۵۵	۱۴۲	۷۶	۳۷	۳۷	اسکو.....
۶۵	۵۳	۱۱۸	۵۷	۳۳	۳۱	اهر.....
۹	۲	۱۱	۳	۵	۱۲	بستان‌آباد.....
⊙	⊙	⊙	۲	۳	۸	بناب.....
۴۱۴	۱۱۳	۵۲۷	۷۹	۵۹	۴۹	تبریز.....
⊙	⊙	⊙	۲	۴	۹	جلفا.....
⊙	⊙	⊙	۱	۲۳	۲۲	چاراویماق.....
⊙	⊙	⊙	۱	۲۰	۶۸	خداآفرین.....
⊙	⊙	⊙	۱	۱۴	۴۹	سراب.....
۶۳	۵۳	۱۱۶	۸۹	۸۱۱	۲۲۰	شبه‌ستر.....
⊙	⊙	⊙	۱	۲	۴	عجب‌شیر.....
۴	۴	۸	۴	۲۵	۷۹	کلیبر.....
۶۷۷	۵۳۰	۱۲۰۷	۴۵۳	۱۸۲	۱۷۲	مراغه.....
۹۰	۸۴	۱۷۴	۷۵	۱۰۳	۱۰۱	مرند.....
۴۵	۴۵	۸۹	۸۹	۱۲۲	۲۷۱	ملکان.....
۵۰	۱۲۰	۱۷۰	۵۴	۸۷	۵۰	میانه.....
⊙	⊙	⊙	۲	۸	۲۹	هریس.....
۳	۲	۵	۲	۲۴	۲۲	هشترود.....
⊙	⊙	⊙	۲	۱۹	۳۰	ورزقان.....

فصل سوم

زراعت

(محصولات سالانه در فضای باز)

۲۶- تعداد بهره‌برداری و سطح کاشت محصولات گندم، جو، برنج (شلتوک) و سایر محصولات سالانه در فضای باز بهره‌برداری‌های کشاورزی (بهره‌برداری - هکتار)

دیم		آبی		کل		نام محصول
سطح کاشت	تعداد	سطح کاشت	تعداد	سطح کاشت	تعداد	
۵۶۹۳۴۳	xx	۱۷۷۷۸۲	xx	۷۴۷۱۲۶	xx	جمع
۴۲۸۱۵۳	۸۳۵۷۴	۵۵۱۸۷	۳۳۵۱۶	۴۸۳۳۴۰	۱۰۹۴۵۷	گندم
۸۹۳۸۷	۴۲۱۹۵	۲۲۳۴۰	۱۷۶۵۸	۱۱۱۷۲۷	۵۶۵۴۳	جو
.	.	۲۳۲۱	۱۲۶۲	۲۳۲۱	۱۲۶۲	برنج (شلتوک)
۵۱۸۰۳	۲۳۱۲۹	۹۷۹۳۵	۷۱۲۹۹	۱۴۹۷۳۷	۸۶۱۹۹	سایر محصولات سالانه

۲۷- تعداد بهره‌برداری و سطح کاشت گندم در فضای باز بر حسب شهرستان (بهره‌برداری - هکتار)

دییم		آبی		کل		شهرستان
تعداد	سطح کاشت	تعداد	سطح کاشت	تعداد	سطح کاشت	
۴۲۸۱۵۳	۱۳۵۷۵	۵۵۱۸۷	۳۳۵۱۶	۴۸۳۳۴۰	۱۰۹۴۵۷	آذربایجان شرقی.....
۱۷۱۴	۱۰۷۵	۱۴۷۷	۱۸۹۱	۳۱۹۰	۲۷۲۸	آذرشهر.....
۱۷۰۷	۱۲۱۵	۵۸۴۸	۲۲۱۰	۷۵۵۵	۳۱۴۷	اسکو.....
۳۱۴۳۱	۱۰۳۳۷	۲۴۰۸	۱۳۵۳	۳۳۸۳۹	۱۱۳۵۸	اهر.....
۳۰۳۸۸	۶۴۳۴	۱۵۰۳	۷۰۱	۳۱۸۹۲	۶۶۹۳	بستان‌آباد.....
۱۳۷۴	۴۱۶	۴۱۸۳	۱۸۲۶	۵۵۵۷	۲۱۴۲	بناب.....
۵۴۶۳	۲۱۴۱	۹۳۰۵	۴۶۴۶	۱۴۷۶۸	۶۳۵۹	تبریز.....
۲۸۶	۲۶۵	۳۱۲	۳۸۹	۵۹۸	۶۳۷	جلفا.....
۷۳۲۷۹	۵۰۰۴	۷۳	۲۵	۷۳۳۵۲	۵۰۰۶	چاراویماق.....
۳۱۶۷	۲۰۸۴	۱۶۷۲	۱۲۵۶	۴۸۳۹	۳۰۰۸	خداآفرین.....
۱۸۷۶۹	۴۵۷۸	۶۹۵۰	۴۲۲۱	۲۵۷۱۹	۷۵۰۰	سراب.....
۱۵۰۳	۱۰۸۴	۳۱۰۴	۳۰۸۹	۴۶۰۷	۳۹۳۱	شبستر.....
۲۰۴۸	۹۹۰	۸۳۰	۸۸۷	۲۸۷۸	۱۸۰۵	عجب‌شیر.....
۱۸۹۲۶	۵۸۴۶	۷۳۷	۲۳۷	۱۹۶۶۳	۶۰۲۸	کلیبر.....
۳۴۶۰۴	۵۷۱۵	۶۹۹	۳۰۲	۳۵۳۰۳	۵۸۳۵	مراغه.....
۵۳۵۷	۱۹۷۵	۵۶۴۵	۵۱۷۵	۱۱۰۰۲	۶۷۵۰	مرند.....
۷۸۵۹	۲۹۵۶	۱۱۴۹	۹۳۵	۹۰۰۷	۳۷۵۷	ملکان.....
۶۹۷۰۱	۱۱۶۵۹	۴۸۹۳	۱۸۸۸	۷۴۵۹۵	۱۲۳۳۸	میانه.....
۱۶۲۱۵	۵۲۶۴	۳۷۰۶	۲۲۳۰	۱۹۹۲۰	۵۸۰۶	هریس.....
۹۱۱۳۸	۸۲۴۶	۴۶۰	۹۶	۹۱۵۹۷	۸۲۶۵	هشت‌رود.....
۱۳۲۲۳	۶۲۸۹	۲۳۶	۱۵۹	۱۳۴۵۹	۶۳۶۳	ورزقان.....

۲۸- تعداد بهره‌برداری و سطح کاشت گندم در فضای باز بر حسب وسعت اراضی کشاورزی (بهره‌برداری - هکتار)

دیم		آبی		کل		وسعت اراضی کشاورزی
تعداد	سطح کاشت	تعداد	سطح کاشت	تعداد	سطح کاشت	
۴۲۸۱۵۳	۱۳۵۷۵	۵۵۱۸۷	۳۳۵۱۶	۴۸۳۳۴۰	۱۰۹۴۵۷	جمع
۸۲۰	۲۴۵۲	۱۶۱۶	۴۵۶۸	۲۴۳۶	۶۹۱۸	جمع کمتر از ۱ هکتار
۵	۱۲۰	۳	۷۰	۸	۱۸۸	کمتر از ۰/۱ هکتار
۱۸	۱۷۸	۲۴	۲۰۲	۴۱	۳۷۶	۰/۱ تا کمتر از ۰/۲ هکتار
۱۳۰	۶۱۱	۳۱۷	۱۲۵۳	۴۴۷	۱۸۵۰	۰/۲ تا کمتر از ۰/۵ هکتار
۶۶۸	۱۵۴۴	۱۲۷۲	۳۰۴۴	۱۹۴۰	۴۵۰۴	۰/۵ تا کمتر از ۱ هکتار
۳۸۸۲۸	۲۷۲۶۱	۱۶۸۶۹	۱۷۳۷۶	۵۵۶۹۷	۴۲۴۴۸	جمع ۱ تا کمتر از ۵ هکتار
۴۸۴۶	۵۸۹۲	۴۱۳۳	۶۳۱۴	۸۹۷۸	۱۱۸۶۵	۱ تا کمتر از ۲ هکتار
۹۴۳۹	۷۶۹۸	۴۷۲۱	۴۸۹۵	۱۴۱۶۰	۱۲۰۶۱	۲ تا کمتر از ۳ هکتار
۱۱۴۸۶	۶۸۶۰	۴۴۳۵	۳۶۵۲	۱۵۹۲۰	۹۸۵۹	۳ تا کمتر از ۴ هکتار
۱۳۰۵۸	۶۸۱۲	۳۵۸۱	۲۵۱۵	۱۶۶۳۹	۸۶۶۳	۴ تا کمتر از ۵ هکتار
۱۷۸۹۳۱	۴۱۴۷۵	۲۲۲۲۹	۹۷۱۸	۲۰۱۱۶۱	۴۷۰۲۹	جمع ۵ تا کمتر از ۲۰ هکتار
۴۱۶۱۰	۱۵۲۱۵	۸۰۴۹	۴۵۰۸	۴۹۶۵۹	۱۸۲۳۷	۵ تا کمتر از ۷/۵ هکتار
۲۵۱۲۷	۷۱۳۶	۳۷۹۶	۱۷۴۳	۲۸۹۲۳	۸۰۸۶	۷/۵ تا کمتر از ۱۰ هکتار
۶۳۹۶۶	۱۲۶۸۲	۶۵۳۲	۲۳۷۲	۷۰۴۹۸	۱۳۸۴۷	۱۰ تا کمتر از ۱۵ هکتار
۴۸۲۲۸	۶۴۴۲	۳۸۵۲	۱۰۹۵	۵۲۰۸۱	۶۸۵۹	۱۵ تا کمتر از ۲۰ هکتار
۱۳۳۷۹۳	۱۰۴۰۰	۸۱۱۹	۱۵۰۸	۱۴۱۹۱۲	۱۰۹۴۹	جمع ۲۰ تا کمتر از ۵۰ هکتار ...
۴۴۵۹۵	۴۶۹۷	۳۰۸۴	۶۸۱	۴۷۶۷۹	۴۹۷۲	۲۰ تا کمتر از ۲۵ هکتار
۵۱۶۴۵	۳۷۵۷	۳۰۴۶	۵۷۰	۵۴۶۹۱	۳۹۴۷	۲۵ تا کمتر از ۳۵ هکتار
۳۷۵۵۳	۱۹۴۷	۱۹۸۹	۲۵۸	۳۹۵۴۲	۲۰۳۰	۳۵ تا کمتر از ۵۰ هکتار
۷۵۷۸۱	۱۹۸۷	۶۳۵۴	۳۴۶	۸۲۱۳۵	۲۱۱۳	جمع ۵۰ هکتار و بیش تر
۴۸۱۷۷	۱۶۲۷	۳۴۹۱	۲۷۷	۵۱۶۶۸	۱۷۲۰	۵۰ تا کمتر از ۱۰۰ هکتار
۲۰۱۶۳	۳۱۳	۱۱۳۴	۵۸	۲۱۲۹۷	۳۴۰	۱۰۰ تا کمتر از ۲۰۰ هکتار
۶۵۴۰	۴۴	۹۲۹	۸	۷۴۶۹	۴۸	۲۰۰ تا کمتر از ۵۰۰ هکتار
۷۰۰	۲	۴۰۰	۱	۱۱۰۰	۳	۵۰۰ تا کمتر از ۱۰۰۰ هکتار ..
۲۰۰	۱	۳۰۰	۱	۵۰۰	۱	۱۰۰۰ تا کمتر از ۲۰۰۰ هکتار ...
.	.	۱۰۰	۱	۱۰۰	۱	۲۰۰۰ هکتار و بیش تر

۲۹- تعداد بهره‌برداری و سطح کاشت گندم در فضای باز بر حسب وسعت اراضی زراعی (بهره‌برداری - هکتار)

دیم		آبی		کل		وسعت اراضی زراعی
تعداد	سطح کاشت	تعداد	سطح کاشت	تعداد	سطح کاشت	
۴۲۸۱۵۳	۱۳۵۷۵	۵۵۱۸۷	۳۳۵۱۶	۴۸۳۳۴۰	۱۰۹۴۵۷	جمع
.	.	۱۶	۲۱	۱۶	۲۱	بدون زمین زراعی
۱۱۱۸	۳۰۷۷	۲۲۰۰	۵۸۲۷	۳۳۱۸	۸۷۶۱	جمع کمتر از ۱ هکتار
۸	۱۶۳	۵	۱۰۳	۱۳	۲۶۴	کمتر از ۰/۱ هکتار
۳۱	۲۷۵	۵۲	۳۴۷	۸۳	۶۱۵	۰/۱ تا کمتر از ۰/۲ هکتار
۲۰۲	۸۲۳	۴۹۶	۱۷۸۵	۶۹۷	۲۵۸۱	۰/۲ تا کمتر از ۰/۵ هکتار
۸۷۷	۱۸۱۶	۱۶۴۸	۳۵۹۳	۲۵۲۵	۵۳۰۱	۰/۵ تا کمتر از ۱ هکتار
۴۱۶۰۵	۲۸۲۵۲	۱۷۳۴۹	۱۶۸۵۱	۵۸۹۵۴	۴۲۸۰۴	جمع ۱ تا کمتر از ۵ هکتار
۵۵۰۹	۶۳۸۴	۴۴۵۸	۶۳۱۴	۹۹۶۷	۱۲۳۰۷	۱ تا کمتر از ۲ هکتار
۱۰۴۳۶	۸۱۸۸	۴۹۳۴	۴۷۹۴	۱۵۳۶۹	۱۲۳۹۵	۲ تا کمتر از ۳ هکتار
۱۲۰۹۸	۶۸۵۲	۴۳۷۱	۳۳۵۱	۱۶۴۶۹	۹۵۴۶	۳ تا کمتر از ۴ هکتار
۱۳۵۶۱	۶۸۲۹	۳۵۸۶	۲۳۹۱	۱۷۱۴۷	۸۵۵۶	۴ تا کمتر از ۵ هکتار
۱۷۸۱۸۳	۴۰۲۰۵	۲۱۳۹۰	۹۰۳۳	۱۹۹۵۷۳	۴۵۱۸۵	جمع ۵ تا کمتر از ۲۰ هکتار
۴۳۰۲۶	۱۵۱۳۵	۷۸۵۷	۴۲۳۱	۵۰۸۸۳	۱۷۸۷۳	۵ تا کمتر از ۷/۵ هکتار
۲۳۶۷۳	۶۵۲۶	۳۴۵۱	۱۵۴۱	۲۷۱۲۴	۷۳۲۳	۷/۵ تا کمتر از ۱۰ هکتار
۶۴۱۲۸	۱۲۳۷۳	۶۳۲۳	۲۲۲۷	۷۰۴۵۰	۱۳۴۲۸	۱۰ تا کمتر از ۱۵ هکتار
۴۷۳۵۶	۶۱۷۰	۳۷۵۹	۱۰۳۳	۵۱۱۱۵	۶۵۶۲	۱۵ تا کمتر از ۲۰ هکتار
۱۳۱۹۶۴	۱۰۰۹۷	۷۹۳۸	۱۴۵۵	۱۳۹۹۰۲	۱۰۶۱۹	جمع ۲۰ تا کمتر از ۵۰ هکتار ...
۴۴۴۸۳	۴۶۱۱	۲۹۸۰	۶۵۹	۴۷۴۶۳	۴۸۷۶	۲۰ تا کمتر از ۲۵ هکتار
۵۱۱۰۹	۳۶۳۳	۲۹۹۴	۵۴۲	۵۴۱۰۳	۳۸۱۳	۲۵ تا کمتر از ۳۵ هکتار
۳۶۳۷۲	۱۸۵۳	۱۹۶۴	۲۵۴	۳۸۳۳۶	۱۹۳۱	۳۵ تا کمتر از ۵۰ هکتار
۷۵۲۸۴	۱۹۴۴	۶۲۹۴	۳۳۱	۸۱۵۷۸	۲۰۶۶	جمع ۵۰ هکتار و بیش تر
۴۷۷۹۹	۱۵۸۹	۳۴۵۲	۲۶۲	۵۱۲۵۰	۱۶۷۹	۵۰ تا کمتر از ۱۰۰ هکتار
۲۰۰۴۵	۳۰۷	۱۱۱۴	۵۷	۲۱۱۵۸	۳۳۳	۱۰۰ تا کمتر از ۲۰۰ هکتار
۶۵۴۰	۴۴	۹۲۹	۸	۷۴۶۹	۴۸	۲۰۰ تا کمتر از ۵۰۰ هکتار
۷۰۰	۲	۴۰۰	۱	۱۱۰۰	۳	۵۰۰ تا کمتر از ۱۰۰۰ هکتار ..
۲۰۰	۱	۳۰۰	۱	۵۰۰	۱	۱۰۰۰ تا کمتر از ۲۰۰۰ هکتار ...
.	.	۱۰۰	۱	۱۰۰	۱	۲۰۰۰ هکتار و بیش تر

۳۰- تعداد بهره‌برداری و سطح کاشت گندم در فضای باز بر حسب سن بهره‌بردار (بهره‌برداری - هکتار)

دیم		آبی		کل		سن بهره‌بردار
تعداد	سطح کاشت	تعداد	سطح کاشت	تعداد	سطح کاشت	
۴۲۷۸۲۱	۱۳۵۶۴	۵۴۸۵۹	۳۳۴۹۳	۴۸۲۶۸۰	۱۰۹۴۲۸	جمع
۳۲	۸	۴	۴	۳۶	۱۱	کمتر از ۱۵ ساله
۲۵۵	۹۱	۷۹	۳۸	۳۳۴	۱۲۲	۱۵-۱۹ ساله
۴۰۰۲	۸۷۴	۴۵۰	۲۷۳	۴۴۵۲	۱۰۸۳	۲۰-۲۴ ساله
۱۳۶۳۷	۲۸۹۸	۲۱۶۸	۱۱۷۸	۱۵۸۰۴	۳۸۲۸	۲۵-۲۹ ساله
۲۰۹۵۰	۴۶۶۰	۳۱۱۰	۲۰۵۶	۲۴۰۵۹	۶۳۰۰	۳۰-۳۴ ساله
۳۲۸۹۵	۷۰۲۱	۴۵۸۱	۲۹۴۵	۳۷۴۷۶	۹۴۰۸	۳۵-۳۹ ساله
۴۳۴۰۴	۸۷۹۶	۶۳۵۴	۳۹۱۶	۴۹۷۵۸	۱۱۹۰۳	۴۰-۴۴ ساله
۵۲۶۲۹	۹۷۹۰	۶۶۱۹	۴۱۳۴	۵۹۲۴۸	۱۳۰۸۴	۴۵-۴۹ ساله
۵۵۴۸۰	۱۰۴۵۹	۶۵۶۷	۴۳۶۶	۶۲۰۴۷	۱۳۸۷۶	۵۰-۵۴ ساله
۵۰۹۷۳	۹۱۷۱	۵۵۸۴	۳۵۴۳	۵۶۵۵۷	۱۱۹۱۹	۵۵-۵۹ ساله
۴۸۹۴۴	۸۹۹۶	۵۵۶۵	۳۴۴۴	۵۴۵۰۹	۱۱۵۵۶	۶۰-۶۴ ساله
۳۳۸۵۳	۶۵۸۸	۴۰۱۲	۲۳۸۸	۳۷۸۶۵	۸۳۴۲	۶۵-۶۹ ساله
۳۰۰۷۰	۵۹۴۶	۳۸۱۵	۲۱۸۹	۳۳۸۸۵	۷۵۴۲	۷۰-۷۴ ساله
۲۱۷۷۳	۴۳۳۸	۳۵۱۸	۱۶۱۹	۲۵۲۹۱	۵۵۱۲	۷۵-۷۹ ساله
۱۸۹۲۵	۳۹۲۹	۲۴۳۶	۱۴۰۱	۲۱۴۶۱	۴۹۴۱	۸۰ ساله و بیش تر

۳۱- تعداد بهره‌برداری و سطح کاشت جو در فضای باز بر حسب شهرستان (بهره‌برداری - هکتار)

دییم		آبی		کل		شهرستان
سطح کاشت	تعداد	سطح کاشت	تعداد	سطح کاشت	تعداد	
۱۹۳۱۷	۴۳۱۹۵	۲۲۳۴۰	۱۷۶۵۸	۱۱۱۷۲۷	۵۶۵۴۳	آذربایجان شرقی
۸۷۴	۶۳۳	۳۶۰	۵۴۹	۱۲۳۳	۱۱۰۱	آذرشهر
۹۵۲	۷۱۲	۲۷۰۶	۱۱۱۴	۳۶۵۷	۱۷۲۱	اسکو
۲۳۰۴۴	۸۸۶۰	۱۱۸۰	۷۲۴	۲۴۲۲۴	۹۳۵۹	اهر
۷۴۲۰	۳۵۴۵	۸۳۳	۵۹۵	۸۲۵۴	۳۹۶۷	بستان‌آباد
۴۱۸	۲۱۲	۱۵۸۱	۹۲۵	۱۹۹۸	۱۰۷۸	بناب
۲۸۸۰	۱۵۶۹	۳۳۳۳	۲۴۶۶	۶۲۱۳	۳۷۲۶	تبریز
۴۹۲	۳۳۰	۲۲۸	۳۰۸	۷۲۰	۶۰۹	جلفا
۸۵۷	۳۱۴	۳۶	۹	۸۹۳	۳۲۳	چاراویماق
۳۶۴۷	۲۴۱۴	۳۶۵	۳۱۴	۴۰۱۱	۲۶۰۱	خداآفرین
۶۶۳۲	۲۷۴۳	۳۸۵۳	۳۰۶۵	۱۰۴۸۵	۵۳۹۸	سراب
۴۴۵	۵۳۲	۱۴۵۴	۱۵۴۲	۱۸۹۹	۲۰۱۷	شبستر
۶۴۵	۳۸۲	۱۹۶	۲۶۹	۸۴۱	۶۳۸	عجب‌شیر
۷۹۲۳	۳۷۳۷	۱۰۹	۶۰	۸۰۳۲	۳۷۶۲	کلیبر
۱۸۹۲	۹۴۹	۳۳۱	۱۵۴	۲۲۲۴	۱۰۶۶	مراغه
۳۰۹۷	۱۲۵۹	۲۱۵۶	۲۷۰۷	۵۲۵۳	۳۸۰۴	مرند
۳۱۴۴	۱۶۴۳	۶۹۳	۶۳۴	۳۸۳۷	۱۹۹۶	ملکان
۷۶۴۲	۲۷۵۶	۱۳۷۰	۸۳۳	۹۰۱۲	۳۲۳۵	میانه
۸۴۴۶	۴۴۶۰	۱۳۳۳	۱۲۱۴	۹۷۷۸	۴۸۸۳	هریس
۳۰۷۴	۹۹۹	۶۰	۴۰	۳۱۳۴	۱۰۳۵	هشتروند
۵۸۶۵	۴۱۴۷	۱۶۵	۱۳۷	۶۰۳۰	۴۲۲۶	ورزقان

۳۳- تعداد بهره‌برداری و سطح کاشت سایر محصولات سالانه در فضای باز بر حسب شهرستان (بهره‌برداری - هکتار)

دیم		آبی		کل		شهرستان
سطح کاشت	تعداد	سطح کاشت	تعداد	سطح کاشت	تعداد	
۵۱۸۰۳	۲۳۱۲۹	۹۷۹۳۵	۷۱۲۹۹	۱۴۹۷۳۷	۱۶۱۹۹	آذربایجان شرقی
۷۳۲	۵۷۰	۱۷۹۸	۲۹۲۵	۲۵۳۰	۳۴۱۵	آذرشهر
۲۱۶۴	۱۲۱۵	۳۹۵۰	۲۷۳۸	۶۱۱۴	۳۶۱۸	اسکو
۲۱۲۸	۱۳۱۱	۶۰۹۶	۳۶۴۰	۸۲۲۴	۴۵۴۸	اهر
۸۳۰۱	۲۷۴۱	۱۲۶۰۸	۶۳۷۷	۲۰۹۱۰	۷۰۵۲	بستان‌آباد
۳۴۳	۱۹۴	۲۸۶۶	۳۶۰۴	۳۲۰۹	۳۷۷۸	بناب
۵۲۰۴	۲۵۰۵	۹۰۴۰	۷۷۱۸	۱۴۲۴۵	۹۱۳۱	تبریز
۹۰	۱۰۸	۱۱۵۷	۱۲۳۶	۱۲۴۸	۱۳۳۲	جلفا
۷۷۷۲	۱۴۷۳	۱۹۱۳	۸۶۴	۹۶۸۴	۱۹۹۳	چاراویماق
۱۲۹	۵۰	۲۹۸۴	۲۲۰۶	۳۱۱۴	۲۲۴۲	خداآفرین
۳۳۴۱	۱۱۹۳	۱۸۰۱۲	۹۰۳۸	۲۱۳۵۳	۹۹۸۲	سراب
۳۳۸	۳۵۶	۱۹۲۵	۲۹۱۳	۲۲۶۳	۳۲۳۹	شبستر
۹۱۷	۶۰۹	۱۵۷۳	۱۸۰۵	۲۴۹۰	۲۳۸۲	عجب‌شیر
۸۷	۵۹	۶۳۴	۵۸۰	۷۲۱	۶۳۵	کلیبر
۴۴۲۰	۱۹۸۸	۴۱۱۰	۲۸۰۰	۸۵۲۹	۴۱۴۳	مراغه
۱۹۴۳	۱۱۶۲	۷۴۰۷	۸۰۴۱	۹۳۵۰	۸۷۷۸	مرند
۴۷	۵۳	۳۱۳۶	۳۸۴۹	۳۱۸۳	۳۸۹۷	ملکان
۱۴۱۱	۷۲۹	۶۴۰۷	۳۶۰۱	۷۸۱۹	۴۱۷۸	میانه
۲۷۶۷	۲۰۵۸	۳۳۶۹	۲۷۶۷	۶۱۳۶	۴۰۹۲	هریس
۳۲۸۶	۱۰۷۸	۳۲۵۲	۱۷۲۷	۶۵۳۷	۲۳۵۳	هشتروند
۶۳۸۰	۳۶۷۷	۵۶۹۷	۲۸۷۳	۱۲۰۷۷	۵۴۱۱	ورزقان

۳۴- تعداد بهره‌برداری به تفکیک محصولات سالانه در فضای باز بر حسب شهرستان (بهره‌برداری)

آفتابگردان آجیلی			اسپرس، شبدر، خلر و ماشک			ارزن			شهرستان
دیم	آبی	کل	دیم	آبی	کل	دیم	آبی	کل	
۸۱	۳۴۶۷	۳۵۴۷	۶۰۹	۴۲۱۴	۴۷۹۷	۱۲۹	۴۸	۱۶۸	آذربایجان شرقی
۰	۲۴	۲۴	۰	۱۱	۱۱	۰	۰	۰	آذرشهر
۲	۱۳	۱۵	۲	۱	۳	۰	۰	۰	اسکو
۰	۳	۳	۰	۱	۱	۰	۰	۰	اهر
۱	۲۷۴	۲۷۵	۱۹	۱۲۴	۱۴۳	۷	۱	۸	بستان‌آباد
۰	۲	۲	۰	۱	۱	۰	۰	۰	بناب
۶۵	۳۷	۱۰۳	۱	۱۴۶	۱۴۷	۱۰۴	۱۶	۱۱۲	تبریز
۱	۳۵	۳۶	۰	۰	۰	۰	۰	۰	جلفا
۰	۰	۰	۰	۰	۰	۰	۰	۰	چاراویماق
۰	۰	۰	۰	۰	۰	۰	۰	۰	خداآفرین
۰	۲	۲	۵۳۳	۳۵۸۱	۴۰۸۸	۲	۲۱	۲۳	سراب
۰	۱۲۵	۱۲۵	۰	۶	۶	۰	۰	۰	شبستر
۰	۳۳	۳۳	۲	۳۳	۳۵	۰	۰	۰	عجب‌شیر
۰	۰	۰	۰	۰	۰	۰	۰	۰	کلیبر
۰	۱۸۲	۱۸۲	۰	۰	۰	۱	۰	۱	مراغه
۷	۲۷۱۲	۲۷۱۸	۰	۲	۲	۰	۰	۰	مرند
۰	۳	۳	۰	۱	۱	۰	۰	۰	ملکان
۲	۱۱	۱۳	۱۶	۸	۲۴	۴	۴	۷	میانه
۱	۹	۱۰	۳۱	۲۹۰	۳۲۱	۲	۷	۹	هریس
۰	۲	۲	۰	۲	۲	۸	۰	۸	هشتروند
۲	۱	۳	۶	۷	۱۳	۱	۰	۱	ورزقان



۳۴- تعداد بهره‌برداری به تفکیک محصولات سالانه در فضای باز بر حسب شهرستان (دنباله) (بهره‌برداری)

انواع نخود (دانه خشک)			انواع لوبیا (دانه خشک)			آفتابگردان روغنی			شهرستان
دییم	آبی	کل	دییم	آبی	کل	دییم	آبی	کل	
۱۰۱۳۵	۷۸۸	۱۰۱۶۵	۱۰۵	۴۴۶۴	۴۵۶۴	۶	۳۳۲	۳۳۸	آذربایجان شرقی
۳۲۵	۱۰۹	۴۲۵	۱	۱۴۸	۱۴۸	۰	۲	۲	آذرشهر
۷۵۷	۲۱	۷۷۸	۰	۱۴	۱۴	۰	۱	۱	اسکو
۸۲	۴۲	۱۲۴	۱۲	۱۲۰۶	۱۲۱۶	۰	۰	۰	اهر
۱۸۰۷	۳۵	۱۸۴۰	۱۰	۳۵۹	۳۶۹	۰	۴۲	۴۲	بستان‌آباد
۱۹۲	۲۶	۲۱۶	۱	۱۹	۲۰	۰	۲	۲	بناب
۱۰۸۰	۶۵	۱۱۱۹	۳۸	۱۷۳	۲۱۲	۰	۱۳	۱۳	تبریز
۳۲	۲۷	۵۹	۰	۳۵۴	۳۵۴	۰	۱	۱	جلفا
۱۰۱۶	۱	۱۰۱۷	۵	۰	۵	۰	۰	۰	چاراویماق
۳	۰	۳	۰	۱۹	۱۹	۰	۱	۱	خداآفرین
۱۳۳	۵۱	۱۸۳	۳	۷۹۲	۷۹۴	۱	۰	۱	سراب
۱۷۶	۱۵۴	۳۳۱	۱	۲۳۰	۲۳۲	۰	۱	۱	شبستر
۴۲۳	۳۷	۴۶۰	۱	۹۲	۹۳	۰	۱۰	۱۰	عجب‌شیر
۲	۰	۲	۰	۲۶۶	۲۶۶	۰	۰	۰	کلیبر
۱۵۵۳	۱۱	۱۵۶۲	۹	۲۱۰	۲۱۹	۱	۱۲	۱۳	مراغه
۶۵۷	۱۵۲	۸۰۲	۱	۳۰۱	۳۰۱	۲	۲۳۵	۲۳۷	مرند
۳۹	۲	۴۱	۳	۷	۱۰	۰	۰	۰	ملکان
۳۱۲	۳۶	۳۴۱	۵	۱۹۴	۱۹۸	۰	۱	۱	میانه
۴۷۰	۱۲	۴۸۱	۳	۲۶	۲۹	۰	۱	۱	هریس
۹۰۴	۱	۹۰۵	۱	۲	۳	۱	۵	۶	هشتروند
۱۷۳	۶	۱۷۸	۱۱	۵۳	۶۴	۱	۶	۷	ورزقان



۳۴- تعداد بهره‌برداری به تفکیک محصولات سالانه در فضای باز بر حسب شهرستان (دنباله) (بهره‌برداری)

شهرستان	بادام زمینی			باقلا (دانه خشک)			پنبه (وش)		
	کل	آبی	دیم	کل	آبی	دیم	کل	آبی	دیم
آذربایجان شرقی	۱۷	۹	۸	۶۰۳	۳۹۰	۱۳	۴۶۰	۴۵۸	۲
آذرشهر	۱	۰	۱	۵۸	۵۸	۰	۱	۱	۰
اسکو	۰	۰	۰	۰	۰	۰	۰	۰	۰
اهر	۱	۱	۰	۰	۰	۰	۱	۱	۰
بستان‌آباد	۰	۰	۰	۲	۲	۰	۳	۲	۱
بناب	۰	۰	۰	۱	۱	۰	۳	۳	۰
تبریز	۳	۲	۱	۲۱۴	۲۰۴	۱۰	۰	۰	۰
جلفا	۰	۰	۰	۰	۰	۰	۰	۰	۰
چاراویماق	۱	۰	۱	۱	۰	۱	۰	۰	۰
خداآفرین	۰	۰	۰	۰	۰	۰	۴۴۷	۴۴۷	۰
سراب	۱	۰	۱	۱۲۰	۱۲۰	۰	۰	۰	۰
شبستر	۴	۴	۰	۰	۰	۰	۱	۱	۰
عجب‌شیر	۰	۰	۰	۳	۳	۰	۱	۱	۰
کلیبر	۰	۰	۰	۰	۰	۰	۰	۰	۰
مراغه	۲	۰	۲	۰	۰	۰	۰	۰	۰
مرند	۱	۱	۰	۰	۰	۰	۲	۲	۰
ملکان	۰	۰	۰	۰	۰	۰	۰	۰	۰
میانه	۰	۰	۰	۱	۱	۱	۱	۱	۰
هریس	۱	۰	۱	۱	۱	۰	۰	۰	۰
هشترود	۱	۰	۱	۰	۰	۰	۰	۰	۰
ورزقان	۱	۱	۰	۱	۱	۱	۱	۰	۱



۳۴- تعداد بهره‌برداری به تفکیک محصولات سالانه در فضای باز بر حسب شهرستان (دنباله) (بهره‌برداری)

چغندر قند			توتون و تنباکو			پیاز			شهرستان
دییم	آبی	کل	دییم	آبی	کل	دییم	آبی	کل	
۰	۲۵۸	۲۵۸	۰	۰	۰	۱۵	۵۵۹۹	۵۶۱۳	آذربایجان شرقی
۰	۲۷	۲۷	۰	۰	۰	۰	۶۱۲	۶۱۲	آذرشهر
۰	۱	۱	۰	۰	۰	۱	۲۷۲	۲۷۳	اسکو
۰	۰	۰	۰	۰	۰	۰	۱۹۰	۱۹۰	اهر
۰	۸۱	۸۱	۰	۰	۰	۰	۲۴۷	۲۴۷	بستان‌آباد
۰	۳	۳	۰	۰	۰	۰	۱۸۹۵	۱۸۹۵	بناب
۰	۲۱	۲۱	۰	۰	۰	۱۰	۲۶۷	۲۷۶	تبریز
۰	۳	۳	۰	۰	۰	۰	۱۵۹	۱۵۹	جلفا
۰	۰	۰	۰	۰	۰	۰	۱	۱	چاراویماق
۰	۰	۰	۰	۰	۰	۰	۰	۰	خدا آفرین
۰	۶	۶	۰	۰	۰	۰	۰	۰	سراب
۰	۶۱	۶۱	۰	۰	۰	۰	۵۵۱	۵۵۱	شبستر
۰	۲	۲	۰	۰	۰	۰	۸۱۸	۸۱۸	عجب‌شیر
۰	۰	۰	۰	۰	۰	۰	۱۰	۱۰	کلیبر
۰	۱۴	۱۴	۰	۰	۰	۰	۵۷	۵۷	مراغه
۰	۵	۵	۰	۰	۰	۰	۷۱	۷۱	مرند
۰	۲۳	۲۳	۰	۰	۰	۰	۳۴۲	۳۴۲	ملکان
۰	۳	۳	۰	۰	۰	۰	۴۱	۴۱	میانه
۰	۶	۶	۰	۰	۰	۰	۴۶	۴۶	هریس
۰	۱	۱	۰	۰	۰	۰	۱۰	۱۰	هشتروند
۰	۱	۱	۰	۰	۰	۴	۱۰	۱۴	ورزقان

۳۴- تعداد بهره‌برداری به تفکیک محصولات سالانه در فضای باز بر حسب شهرستان (دنباله) (بهره‌برداری)

ذرت خوشه‌ای و علوفه‌ای			خیار			خریزه، طالبی، گرمک و دستنبو			شهرستان
دیم	آبی	کل	دیم	آبی	کل	دیم	آبی	کل	
۶	۱۲۹۴	۱۳۰۰	۲۰۶	۵۵۱۵	۵۷۹۱	۳۵۳	۱۳۱۳	۱۶۶۳	آذربایجان شرقی
۰	۷۶	۷۶	۲	۴۵۹	۴۶۱	۶	۱۲۸	۱۳۳	آذرشهر
۰	۷۴	۷۴	۰	۵۵	۵۵	۸	۳۴	۴۲	اسکو
۰	۴	۴	۰	۹۴	۹۴	۰	۲	۲	اهر
۱	۶	۷	۰	۷۴۶	۷۴۶	۰	۱۱۱	۱۱۱	بستان‌آباد
۰	۱۹	۱۹	۱	۱۸۵	۱۸۶	۰	۳۹	۳۹	بناب
۰	۵۶۳	۵۶۳	۱۹۰	۴۳۷	۶۲۷	۲۵۳	۸۲	۳۳۳	تبریز
۰	۶	۶	۰	۳۸۴	۳۸۴	۰	۱۱۸	۱۱۸	جلفا
۰	۰	۰	۰	۰	۰	۰	۰	۰	چاراویماق
۱	۳۵	۳۶	۰	۱۵	۱۵	۰	۳	۳	خداآفرین
۰	۰	۰	۱	۴۵۵	۴۵۶	۰	۲	۲	سراب
۰	۱۱	۱۱	۰	۱۱۷۳	۱۱۷۳	۱	۳۴۴	۳۴۵	شبستر
۰	۱۰۳	۱۰۳	۱	۱۳۴	۱۳۵	۰	۳	۳	عجب‌شیر
۰	۲۱	۲۱	۰	۱	۱	۰	۰	۰	کلیبر
۱	۵۴	۵۵	۶	۳۵۹	۳۶۵	۲	۲۰۹	۲۱۱	مراغه
۰	۱۸	۱۸	۰	۹۱۹	۹۱۹	۲	۱۲۸	۱۳۰	مرند
۰	۱۲	۱۲	۰	۳۰	۳۰	۰	۸	۸	ملکان
۲	۲۸۸	۲۹۰	۱	۱۰۵	۱۰۶	۳	۶۴	۶۷	میانه
۰	۰	۰	۴	۱۶	۲۰	۷۸	۳۵	۱۱۳	هریس
۰	۳	۳	۰	۱۴	۱۴	۰	۴	۴	هشتروند
۱	۰	۱	۱	۵	۶	۰	۰	۰	ورزقان



۳۴- تعداد بهره‌برداری به تفکیک محصولات سالانه در فضای باز بر حسب شهرستان (دنباله) (بهره‌برداری)

زیره			زعفران			ذرت دانه‌ای			شهرستان
دیم	آبی	کل	دیم	آبی	کل	دیم	آبی	کل	
۱۱۱	۱۴	۱۹۳	۶	۱۷	۹۳	۵	۵۱۲	۵۱۷	آذربایجان شرقی
۶	۶	۱۰	۰	۹	۹	۰	۶۶	۶۶	آذرشهر
۰	۵۷	۵۷	۰	۶	۶	۰	۳	۳	اسکو
۳	۱	۴	۰	۱	۱	۰	۶۹	۶۹	اهر
۱	۰	۱	۰	۵	۵	۰	۱۹	۱۹	بستان‌آباد
۰	۰	۰	۰	۰	۰	۰	۱۰	۱۰	بناب
۱	۲	۳	۰	۴	۴	۲	۱۶۲	۱۶۴	تبریز
۰	۰	۰	۱	۰	۱	۰	۱۶	۱۶	جلفا
۰	۰	۰	۰	۰	۰	۰	۰	۰	چاراویماق
۰	۰	۰	۰	۰	۰	۰	۲۱	۲۱	خداآفرین
۰	۰	۰	۰	۰	۰	۰	۱	۱	سراب
۶	۳	۹	۰	۵	۵	۰	۶۷	۶۷	شبستر
۰	۰	۰	۰	۰	۰	۰	۳۱	۳۱	عجب‌شیر
۰	۰	۰	۰	۰	۰	۱	۰	۱	کلیبر
۰	۰	۰	۰	۰	۰	۰	۴	۴	مراغه
۵۶	۱۵	۷۱	۳	۴۹	۵۲	۰	۳۶	۳۶	مرند
۰	۰	۰	۰	۱	۱	۱	۱	۲	ملکان
۰	۰	۰	۰	۱	۱	۱	۵	۶	میانه
۲	۱	۳	۱	۰	۱	۰	۱	۱	هریس
۰	۰	۰	۰	۳	۳	۰	۰	۰	هشتروند
۳۶	۰	۳۶	۱	۴	۵	۰	۰	۰	ورزقان



۳۴- تعداد بهره‌برداری به تفکیک محصولات سالانه در فضای باز بر حسب شهرستان (دنباله) (بهره‌برداری)

سیر (خشک)			سیب‌زمینی			سویا			شهرستان
دییم	آبی	کل	دییم	آبی	کل	دییم	آبی	کل	
۱۴	۵۴۵	۵۵۹	۲۱	۹۶۴۳	۹۶۶۴	۰	۱۷	۱۷	آذربایجان شرقی
۱	۴۴۲	۴۴۳	۳	۶۲۷	۶۳۰	۰	۱	۱	آذرشهر
۰	۱	۱	۰	۹۳	۹۳	۰	۰	۰	اسکو
۰	۲۲	۲۲	۴	۱۰۲	۱۰۶	۰	۰	۰	اهر
۵	۱۳	۱۸	۱	۲۹۴۹	۲۹۵۰	۰	۵	۵	بستان‌آباد
۰	۸	۸	۰	۲۸۵	۲۸۵	۰	۰	۰	بناب
۱	۴	۵	۳	۱۳۰۷	۱۳۰۹	۰	۴	۴	تبریز
۰	۲	۲	۰	۵	۵	۰	۰	۰	جلفا
۰	۰	۰	۰	۱	۱	۰	۰	۰	چاراویماق
۰	۰	۰	۰	۰	۰	۰	۰	۰	خدا آفرین
۰	۳	۳	۴	۲۶۹۰	۲۶۹۳	۰	۴	۴	سراب
۰	۴	۴	۰	۳۴	۳۴	۰	۰	۰	شبستر
۱	۳۲	۳۳	۰	۹۰۴	۹۰۴	۰	۱	۱	عجب‌شیر
۰	۰	۰	۱	۵۹	۶۰	۰	۰	۰	کلیبر
۰	۳	۳	۱	۱۱۳	۱۱۴	۰	۰	۰	مراغه
۰	۳	۳	۰	۱۲۶	۱۲۶	۰	۲	۲	مرند
۰	۲	۲	۰	۱۱	۱۱	۰	۰	۰	ملکان
۲	۲	۴	۰	۲۷	۲۷	۰	۰	۰	میانه
۰	۱	۱	۰	۲۰۷	۲۰۷	۰	۰	۰	هریس
۰	۱	۱	۰	۳۱	۳۱	۰	۰	۰	هشترود
۴	۲	۶	۵	۷۴	۷۸	۰	۰	۰	ورزقان



۳۴- تعداد بهره‌برداری به تفکیک محصولات سالانه در فضای باز بر حسب شهرستان (دنباله)

کلزا			کدو آجیلی			عدس			شهرستان
دیم	آبی	کل	دیم	آبی	کل	دیم	آبی	کل	
۱۱	۵۲۹	۵۳۹	۴۱	۱۶۵۲	۱۶۹۳	۷۸۲۷	۳۱۶	۱۰۶۹	آذربایجان شرقی
.	.	.	.	۴۷	۴۷	۶	۷	۱۳	آذرشهر
.	۱۶۸	۱۶۸	.	۷	۷	۱۹	۱	۲۰	اسکو
۲	۱	۳	۴	۷	۱۱	۹۶۷	۱۲۲	۱۰۸۶	اهر
.	۱	۱	۳	۳۴۶	۳۴۸	۱۰۷۶	۱۲	۱۰۸۸	بستان‌آباد
.	.	.	.	۱	۱	.	.	.	بناب
۳	۳۳۳	۳۳۶	۹	۱۷۰	۱۷۹	۱۹۹	۲۵	۲۰۶	تبریز
۱	.	۱	.	۲۲	۲۲	۳	۳	۶	جلفا
.	۴	۱	۵	چاراویملاق
.	۸	۸	.	.	.	۴	.	۴	خدا آفرین
.	.	.	.	۲۴۷	۲۴۷	۲۸۸	۲۴	۳۱۲	سراب
۱	۵	۶	.	۹۷	۹۷	۲۸	۸	۳۵	شبستر
.	۴	۴	.	۱۷۴	۱۷۴	.	.	.	عجب‌شیر
.	۴	.	۴	کلیبر
۱	.	۱	۱	۱۷۰	۱۷۱	۸۸	۲	۹۰	مراغه
۱	۳	۴	۲	۳۴۲	۳۴۴	۸۳	۱۲	۹۵	مرند
.	.	.	.	۴	۴	۱۳	.	۱۳	ملکان
.	۲	۲	۳	۳	۶	۵۱۶	۳۳	۵۳۶	میانه
۱	۱	۲	۷	۵	۱۲	۱۲۶۷	۶۵	۱۲۹۳	هریس
.	.	.	۴	۵	۹	۳۰۶	.	۳۰۶	هشتروند
.	۲	۲	۹	۶	۱۵	۲۹۵۷	۲	۲۹۵۹	ورزقان



۳۴- تعداد بهره‌برداری به تفکیک محصولات سالانه در فضای باز بر حسب شهرستان (دنباله) (بهره‌برداری)

گوجه فرنگی			گل رنگ			کنجد			شهرستان
دییم	آبی	کل	دییم	آبی	کل	دییم	آبی	کل	
۵۵	۱۱۵۳۲	۱۱۵۸۵	۷۳	۹۲	۱۵۳	۲۶	۱۹۰	۲۱۵	آذربایجان شرقی
۲	۱۰۹۶	۱۰۹۸	۲	۰	۲	۲	۱	۳	آذرشهر
۰	۵۵۱	۵۵۱	۲	۰	۲	۰	۲	۲	اسکو
۰	۱۹۱	۱۹۱	۱۵	۴	۱۶	۲	۳	۵	اهر
۱	۵۴۰	۵۴۱	۷	۲	۹	۲	۲	۳	بستان‌آباد
۰	۸۳۰	۸۳۰	۰	۴	۴	۰	۰	۰	بناب
۲۴	۱۱۷۶	۱۲۰۰	۱	۳	۴	۱	۰	۱	تبریز
۰	۴۳۰	۴۳۰	۲	۷	۹	۰	۸۶	۸۶	جلفا
۰	۰	۰	۱	۱	۱	۲	۰	۲	چاراویماق
۱	۵۶	۵۷	۰	۶	۶	۰	۸۷	۸۷	خداآفرین
۲	۱۷	۱۹	۷	۹	۱۱	۳	۱	۴	سراب
۴	۱۷۳۹	۱۷۴۲	۱	۳۸	۳۹	۰	۶	۶	شبستر
۱	۳۴۲	۳۴۳	۲	۳	۵	۰	۱	۱	عجب‌شیر
۱	۲۵	۲۶	۰	۱	۱	۱	۰	۱	کلیبر
۷	۳۱۷	۳۲۴	۴	۰	۴	۰	۰	۰	مراغه
۲	۲۹۳۹	۲۹۴۱	۱	۵	۶	۱	۰	۱	مرند
۵	۱۰۱۷	۱۰۲۲	۱	۱	۲	۳	۰	۳	ملکان
۲	۲۰۰	۲۰۱	۲	۳	۵	۲	۲	۴	میانه
۱	۳۰	۳۱	۱۱	۵	۱۳	۵	۰	۵	هریس
۰	۱۷	۱۷	۳	۰	۳	۰	۰	۰	هشتروند
۲	۲۰	۲۲	۱۱	۰	۱۱	۲	۰	۲	ورزقان



۳۴- تعداد بهره‌برداری به تفکیک محصولات سالانه در فضای باز بر حسب شهرستان (دنباله) (بهره‌برداری)

هندوانه			ماش			گیاهان سالانه زینتی			شهرستان
دییم	آبی	کل	دییم	آبی	کل	دییم	آبی	کل	
۱۷۷	۹۱۳	۱۱۵۰	۴۶	۵۵۵	۵۹۱	۳	۴۱	۵۱	آذربایجان شرقی
۶۷	۱۱۶	۱۷۶	۰	۱	۱	۰	۳	۳	آذرشهر
۴۸	۶	۵۴	۰	۰	۰	۰	۱۶	۱۶	اسکو
۱	۳۸	۳۹	۲۳	۱۲۲	۱۴۴	۱	۱	۲	اهر
۳	۷۲	۷۵	۲	۱۲	۱۴	۱	۱۳	۱۴	بستان‌آباد
۰	۳	۳	۰	۰	۰	۰	۰	۰	بناب
۴۳۶	۲۱	۴۵۷	۰	۲	۲	۰	۱	۱	تبریز
۰	۷۰	۷۰	۰	۲۵	۲۵	۰	۳	۳	جلفا
۰	۰	۰	۰	۰	۰	۰	۰	۰	چاراویماق
۱۸	۱۷۹	۱۹۵	۲	۱۲۶	۱۲۸	۰	۰	۰	خدا آفرین
۰	۶	۶	۰	۰	۰	۰	۰	۰	سراب
۲۴	۸۰	۱۰۴	۰	۱	۱	۰	۳	۳	شبستر
۰	۰	۰	۰	۰	۰	۰	۰	۰	عجب‌شیر
۰	۴	۴	۰	۱۲	۱۲	۰	۰	۰	کلیبر
۲	۱۲۹	۱۳۱	۰	۳۵	۳۵	۰	۱	۱	مراغه
۸	۱۴۳	۱۵۱	۰	۱۹۶	۱۹۶	۰	۳	۳	مرند
۰	۴	۴	۰	۰	۰	۰	۱	۱	ملکان
۱۳	۶۷	۸۰	۱	۰	۱	۰	۲	۲	میانه
۲۵۷	۴۱	۲۹۷	۱۴	۲	۱۶	۱	۰	۱	هریس
۱	۶	۷	۰	۰	۰	۰	۰	۰	هشتروند
۰	۱	۱	۴	۲۱	۲۳	۰	۱	۱	ورزقان



۳۴- تعداد بهره‌برداری به تفکیک محصولات سالانه در فضای باز بر حسب شهرستان (دنباله) (بهره‌برداری)

یونجه			هویج، ترب و شلغم			هندوانه آجیلی			شهرستان
دییم	آبی	کل	دییم	آبی	کل	دییم	آبی	کل	
۷۷۰۵	۴۹۸۰۹	۵۵۱۳۰	۳	۲۱۴۱	۲۱۴۳	۵	۲۷	۳۲	آذربایجان شرقی
۵	۹۸۸	۹۹۲	۰	۵۴	۵۴	۰	۴	۴	آذرشهر
۴۵۹	۲۰۴۲	۲۳۶۱	۰	۷	۷	۰	۰	۰	اسکو
۲۴۸	۲۷۵۱	۲۹۷۹	۰	۳۴	۳۴	۰	۶	۶	اهر
۱۳۲۴	۵۵۲۰	۵۸۷۰	۱	۱۰۲۷	۱۰۲۷	۲	۴	۶	بستان‌آباد
۰	۱۲۰۸	۱۲۰۸	۰	۸۳۶	۸۳۶	۰	۰	۰	بناب
۱۴۲۸	۵۴۱۴	۶۱۸۴	۲	۶۳	۶۵	۲	۰	۲	تبریز
۶۷	۱۰۸۲	۱۱۴۷	۰	۴	۴	۰	۱	۱	جلفا
۳۲۶	۴۶۲	۷۳۶	۰	۰	۰	۰	۰	۰	چاراویماق
۲۲	۱۷۳۴	۱۷۴۸	۰	۰	۰	۰	۰	۰	خداآفرین
۸۷۴	۶۶۶۱	۷۴۳۷	۰	۱۳	۱۳	۰	۰	۰	سراب
۷۷	۹۷۶	۱۰۴۶	۰	۱۶	۱۶	۰	۰	۰	شبستر
۹۸	۶۲۹	۷۲۵	۰	۳	۳	۰	۰	۰	عجب‌شیر
۴۹	۳۶۶	۴۱۳	۰	۰	۰	۰	۰	۰	کلیبر
۳۶۸	۲۳۹۵	۲۷۲۴	۰	۳۳	۳۳	۰	۲	۲	مراغه
۴۵۰	۴۶۵۳	۴۹۴۴	۰	۲۷	۲۷	۰	۲	۲	مرند
۱	۲۹۲۵	۲۹۲۶	۰	۵	۵	۰	۴	۴	ملکان
۸۱	۲۹۵۵	۳۰۲۰	۰	۳	۳	۱	۵	۶	میانه
۳۶۳	۲۵۷۸	۲۸۹۳	۰	۳	۳	۰	۰	۰	هریس
۳۳	۱۶۴۸	۱۶۷۲	۰	۸	۸	۰	۰	۰	هشتروند
۱۴۳۳	۲۸۲۲	۴۱۰۵	۰	۷	۷	۰	۰	۰	ورزقان



۳۴- تعداد بهره‌برداری به تفکیک محصولات سالانه در فضای باز بر حسب شهرستان (دنباله) (بهره‌برداری)

سایر گیاهان زراعی			سایر سبزیجات			شهرستان
دییم	آبی	کل	دییم	آبی	کل	
۲۴۱۲	۲۱۸۶	۴۴۳۰	۶۰	۴۸۵۷	۴۹۱۴	آذربایجان شرقی.....
۱۴۲	۶۰	۱۹۹	۲۴	۳۶۱	۳۸۵	آذرشهر.....
۹۷	۹۳	۱۹۰	۰	۲۳۶	۲۳۶	اسکو.....
۱۰۴	۳۳	۱۳۷	۱	۶۷	۶۸	اهر.....
۲۳۸	۱۵	۲۵۳	۰	۲۵۷	۲۵۷	بستان‌آباد.....
۲	۲۶	۲۸	۰	۵۸	۵۸	بناب.....
۱۴۶	۴۳۰	۵۷۵	۵	۱۳۰۴	۱۳۰۹	تبریز.....
۵	۷	۱۲	۰	۳۲۶	۳۲۶	جلفا.....
۳۰۷	۴۶۱	۶۲۹	۳	۱	۴	چاراویماق.....
۰	۲	۲	۰	۰	۰	خداآفرین.....
۲۴	۹۲	۱۱۶	۰	۱۵۱	۱۵۱	سراب.....
۱۳۸	۲۱۶	۳۴۹	۱	۱۰۹۷	۱۰۹۸	شبستر.....
۱۳۹	۵۰	۱۸۸	۰	۳۸	۳۸	عجب‌شیر.....
۰	۰	۰	۰	۸	۸	کلیبر.....
۲۶۰	۲۶۵	۵۲۵	۱	۱۵۷	۱۵۷	مراغه.....
۶۲	۱۷۸	۲۴۰	۵	۵۷۳	۵۷۸	مرند.....
۰	۲	۲	۱	۲۶	۲۷	ملکان.....
۱۵	۱۵۵	۱۷۰	۱	۵۸	۵۹	میانه.....
۲۵۶	۹۱	۳۲۸	۱۳	۷۷	۹۰	هریس.....
۱۳۰	۵	۱۳۵	۳	۶۱	۶۳	هشت‌رود.....
۳۴۸	۶	۳۵۴	۱	۴	۵	ورزقان.....

فصل چهارم
باغداری
(محصولات دائمی در فضای باز)
و کشت گلخانه‌ای

۳۵- تعداد بهره‌برداری و تعداد درخت محصولات دائمی در فضای باز بر حسب نام محصول (بهره‌برداری - هزار اصله)

تعداد درخت بارور و نهال	تعداد بهره‌برداری	نام محصول
۴۱۹۴۵	XX	جمع.....
۱۷۱۱	۳۰۸۷۲	آلبالو.....
۲۰۰	۲۶۷۱	انار.....
۲۵۹	۳۱۴۱	انجیر آبی.....
۱۲	۱۵۶	انجیر دیم.....
۷۹۸۷	۳۴۴۴۲	انگور آبی.....
۱۸۹	۶۵۹	انگور دیم.....
۱۵۵۵	۳۴۵۴۲	انواع آلو و گوجه.....
۵۶۵۲	۲۵۹۹۰	انواع تبریزی و اوکالیپتوس.....
۲۷۴	۷۴۰۹	انواع توت و شاه‌توت.....
۱۸۰۴	۱۹۰۱۷	بادام آبی.....
۳۹۲	۱۴۳۹	بادام دیم.....
۱۹۳	۹۲۶۴	به.....
۰	۰	پرتقال.....
۳۴۰	۱۶۰۱	پسته.....
-	۴۲۵	توت فرنگی.....
۴۰	۵۶۵	توت نوغان.....
-	۰	چای.....
۰	۰	خرما.....
-	۱۰۸۴	خزانه درختان غیر مثمر.....
-	۴۹۶	خزانه درختان مثمر.....
۲۴۴۰	۵۰۴۱۳	زردآلو و قیسی.....
-	۶۱۲	زرشک.....



۳۵- تعداد بهره‌برداری و تعداد درخت محصولات دائمی در فضای باز بر حسب نام محصول (دنباله) (بهره‌برداری - هزار اصله)

تعداد درخت بارور و نهال	تعداد بهره‌برداری	نام محصول
۹	۱۱۷	زیتون
۱۰۹۸۰	۷۶۶۸۴	سیب
۳۱	۳۰۴۱	فندق
۰	۰	کیوی
۲۲۸۶	۶۱۰۰۶	گردو
۰	۰	گریپ‌فروت
۲۳۶	۱۳۷۷۶	گلابی
-	۷۱۵۳	گلستان (گل محمدی)
-	۸۰۲	گیاهان دائمی زینتی
۴۱۵	۱۸۲۶۸	گیلاس
۰	۰	لیموترش
۰	۰	لیموشیرین
۰	۰	موز
۰	۰	نارنگی
۳۴۰۱	۲۷۰۸۵	هلو، شلیل و شفتالو
۰	۰	سایر مرکبات
۱۵۳۹	۷۲۵۸	سایر محصولات دائمی

۳۶- تعداد بهره‌برداری و تعداد درخت سیب در فضای باز بر حسب شهرستان (بهره‌برداری - هزار اصله)

شهرستان	تعداد بهره‌برداری	تعداد درخت بارور و نهال
آذربایجان شرقی.....	۷۶۶۸۴	۱۰۹۸۰
آذرشهر.....	۲۰۷۲	۴۷
اسکو.....	۲۵۱۰	۱۲۳
اهر.....	۷۳۴۷	۲۱۱۲
بستان‌آباد.....	۵۳۰۰	۴۹۶
بناب.....	۱۳۳۹	۵۱
تبریز.....	۵۲۴۰	۲۶۴
جلفا.....	۱۹۴۴	۸۷
چاراویماق.....	۷۵۸	۱۸۸
خداآفرین.....	۴۴۲	۱۴
سراب.....	۲۱۳۳	۲۵۱
شبستر.....	۷۲۷۳	۳۸۷
عجب‌شیر.....	۲۰۰۳	۵۶
کلیبر.....	۱۳۸۳	۳۹
مراغه.....	۱۱۱۵۰	۳۲۷۴
مرند.....	۹۳۲۷	۸۰۵
ملکان.....	۱۴۹۹	۹۴
میانه.....	۷۵۶۶	۱۵۴۶
هریس.....	۲۰۸۸	۱۷۰
هشترود.....	۲۹۳۱	۷۶۳
ورزقان.....	۲۳۸۰	۲۱۲

۳۷- تعداد بهره‌برداری و تعداد درخت سیب در فضای باز بر حسب وسعت اراضی کشاورزی (بهره‌برداری - هزار اصله)

تعداد درخت بارور و نهال	تعداد بهره‌برداری	وسعت اراضی کشاورزی
۱۰۹۱۰	۷۶۶۸۴	جمع
۱	۳۲۷	بدون زمین
۹۹۵	۲۴۹۴۰	جمع کمتر از ۱ هکتار
۳۹	۲۸۷۹	کمتر از ۰/۱ هکتار
۹۳	۴۵۶۳	۰/۱ تا کمتر از ۰/۲ هکتار
۳۲۸	۸۹۵۷	۰/۲ تا کمتر از ۰/۵ هکتار
۵۳۵	۸۵۴۱	۰/۵ تا کمتر از ۱ هکتار
۳۵۸۶	۲۷۸۳۷	جمع ۱ تا کمتر از ۵ هکتار
۱۱۳۷	۱۱۳۶۲	۱ تا کمتر از ۲ هکتار
۹۵۴	۷۲۷۶	۲ تا کمتر از ۳ هکتار
۷۹۴	۵۲۸۷	۳ تا کمتر از ۴ هکتار
۷۰۱	۳۹۱۲	۴ تا کمتر از ۵ هکتار
۴۴۳۹	۱۹۰۳۶	جمع ۵ تا کمتر از ۲۰ هکتار
۱۵۴۰	۷۶۴۷	۵ تا کمتر از ۷/۵ هکتار
۷۷۴	۳۵۱۴	۷/۵ تا کمتر از ۱۰ هکتار
۱۳۶۰	۵۲۹۷	۱۰ تا کمتر از ۱۵ هکتار
۷۶۴	۲۵۷۸	۱۵ تا کمتر از ۲۰ هکتار
۱۴۹۳	۳۸۱۹	جمع ۲۰ تا کمتر از ۵۰ هکتار
۵۴۲	۱۶۹۷	۲۰ تا کمتر از ۲۵ هکتار
۶۶۰	۱۴۰۹	۲۵ تا کمتر از ۳۵ هکتار
۲۹۲	۷۱۲	۳۵ تا کمتر از ۵۰ هکتار
۴۶۵	۷۲۵	جمع ۵۰ هکتار و بیش تر
۳۹۱	۵۸۷	۵۰ تا کمتر از ۱۰۰ هکتار
۶۸	۱۱۸	۱۰۰ تا کمتر از ۲۰۰ هکتار
۶	۲۰	۲۰۰ تا کمتر از ۵۰۰ هکتار
.	.	۵۰۰ تا کمتر از ۱۰۰۰ هکتار
.	.	۱۰۰۰ تا کمتر از ۲۰۰۰ هکتار
.	.	۲۰۰۰ هکتار و بیش تر

۳۸- تعداد بهره‌برداری و تعداد درخت سیب در فضای باز بر حسب وسعت اراضی باغ و قلمستان (بهره‌برداری - هزار اصله)

تعداد درخت بارور و نهال	تعداد بهره‌برداری	وسعت اراضی باغ و قلمستان
۱۰۹۸۰	۷۶۶۸۴	جمع.....
۹۸	۵۶۶۰	بدون زمین باغ و قلمستان
۲۴۴۵	۴۵۵۷۷	جمع کمتر از ۱ هکتار
۱۰۱	۵۵۹۶	کمتر از ۰/۱ هکتار
۲۱۳	۸۱۱۸	۰/۱ تا کمتر از ۰/۲ هکتار
۷۷۳	۱۶۵۳۴	۰/۲ تا کمتر از ۰/۵ هکتار
۱۳۵۹	۱۵۳۲۹	۰/۵ تا کمتر از ۱ هکتار
۶۱۳۶	۲۳۸۳۰	جمع ۱ تا کمتر از ۵ هکتار.....
۲۷۴۹	۱۵۴۳۹	۱ تا کمتر از ۲ هکتار
۱۷۸۳	۵۴۷۰	۲ تا کمتر از ۳ هکتار
۱۶۰۴	۲۹۲۱	۳ تا کمتر از ۵ هکتار
۲۳۰۰	۱۶۱۷	جمع ۵ هکتار و بیش تر
۱۱۶۵	۱۱۹۶	۵ تا کمتر از ۱۰ هکتار
۶۳۲	۳۰۹	۱۰ تا کمتر از ۲۰ هکتار
۳۴۰	۷۸	۲۰ تا کمتر از ۵۰ هکتار
۱۶۳	۳۴	۵۰ هکتار و بیش تر

۳۹- تعداد بهره‌برداری و تعداد درخت سیب در فضای باز بر حسب سن بهره‌بردار (بهره‌برداری - هزار اصله)

تعداد درخت بارور و نهال	تعداد بهره‌برداری	سن بهره‌بردار
۱۰۹۲۶	۷۶۵۴۳	جمع.....
//	۱	کمتر از ۱۵ ساله
۸	۶۹	۱۵-۱۹ ساله
۱۰۵	۵۹۵	۲۰-۲۴ ساله
۲۹۰	۲۱۱۸	۲۵-۲۹ ساله
۵۵۶	۳۸۳۱	۳۰-۳۴ ساله
۷۷۹	۵۹۱۵	۳۵-۳۹ ساله
۱۰۵۳	۸۱۷۴	۴۰-۴۴ ساله
۱۲۱۵	۹۰۰۷	۴۵-۴۹ ساله
۱۴۳۳	۱۰۱۷۰	۵۰-۵۴ ساله
۱۴۶۸	۸۶۲۸	۵۵-۵۹ ساله
۱۲۱۸	۸۳۶۲	۶۰-۶۴ ساله
۹۲۸	۶۱۶۷	۶۵-۶۹ ساله
۸۵۴	۵۵۴۳	۷۰-۷۴ ساله
۵۳۸	۴۱۰۹	۷۵-۷۹ ساله
۴۸۲	۳۸۵۴	۸۰ ساله و بیش‌تر

۴۰- تعداد بهره‌برداری و تعداد درخت به تفکیک محصولات دائمی در فضای باز بر حسب شهرستان (بهره‌برداری-هزار اصله)

انجیر آبی		انار		آلبالو		شهرستان
تعداد درخت بارور و نهال	تعداد بهره‌برداری	تعداد درخت بارور و نهال	تعداد بهره‌برداری	تعداد درخت بارور و نهال	تعداد بهره‌برداری	
۲۵۹	۳۱۴۱	۲۰۰	۲۶۷۱	۱۷۱۱	۳۰۸۷۲	آذربایجان شرقی.....
۷	۸۶	//	۴۵	۳۰	۱۳۵۸	آذرشهر.....
//	۲۶۴	۱	۱۵۶	۸	۷۵۰	اسکو.....
۹	۳۱۶	۱۶	۲۶۹	۱۲۳	۲۰۴۰	اهر.....
//	۱۵	⊙	۱	۵۶	۱۴۰۰	بستان‌آباد.....
۲۶	۱۱۸	//	۱۸	۲	۳۰۷	بناب.....
۷۴	۴۹۹	۱	۲۱۶	۳۴	۱۷۳۲	تبریز.....
۱۴	۵۸۳	۱۴۲	۶۱۸	۲۳۵	۲۴۰۷	جلفا.....
⊙	۱	۰	۰	۲	۱۰۵	چاراویماق.....
۲	۲۸۳	۳۲	۵۸۲	۲	۱۹۵	خداآفرین.....
۰	۰	۰	۰	۵	۱۳۸	سراب.....
۷۴	۴۶۷	۱	۴۳۸	۶۵۸	۷۸۴۳	شبه‌ستر.....
۲	۳۸	//	۷	۲۲	۸۷۷	عجب‌شیر.....
۱	۱۱۵	//	۸۴	۱۷	۵۱۰	کلیر.....
۱۷	۸۱	//	۸	۱۰۱	۱۸۴۸	مراغه.....
۱	۱۵۹	//	۱۰۱	۲۵۶	۶۱۴۴	مرند.....
۲۴	۹۳	//	۴	۲	۱۳۸	ملکان.....
۸	۱۵	۷	۱۱۸	۱۲۱	۱۷۶۶	میانه.....
//	۶	⊙	۲	۱۰	۵۰۱	هریس.....
⊙	۲	⊙	۱	۱۱	۲۵۵	هشت‌رود.....
⊙	۲	//	۵	۱۶	۵۶۰	ورزقان.....



۴۰- تعداد بهره‌برداری و تعداد درخت به تفکیک محصولات دائمی در فضای باز بر حسب شهرستان (دنباله)

(بهره‌برداری - هزار اصله)

انگور دیم		انگور آبی		انجیر دیم		شهرستان
تعداد درخت بارور و نهال	تعداد بهره‌برداری	تعداد درخت بارور و نهال	تعداد بهره‌برداری	تعداد درخت بارور و نهال	تعداد بهره‌برداری	
۱۸۹	۶۵۹	۷۹۸۷	۳۴۴۴۲	۱۲	۱۵۶	آذربایجان شرقی.....
۱	۱۹	۲۷۹	۲۵۸۵	۱	۴	آذرشهر
//	۸	۴۰	۸۴۳	//	۶	اسکو
۲۶	۳۷	۱۶۸	۵۸۸	۱	۱۱	اهر
//	۶	۱	۱۸۳	⊖	۱	بستان‌آباد
۴	۲۱	۱۲۱۷	۴۶۰۴	۲	۱۰	بناب
۱	۲۵	۱۵۵	۲۰۸۹	۱	۱۱	تبریز
//	۴	۹۱	۸۴۸	⊖	۲	جلفا
۰	۰	//	۳	⊖	۱	چاراویماق
//	۲۲	۳	۲۳۱	//	۲۸	خداآفرین
۰	۰	۱	۷	۰	۰	سراب
۲۴	۳۰	۲۵۷	۳۷۴۸	//	۶	شبستر
۱	۹	۲۱۰	۱۷۹۹	۱	۵	عجب‌شیر
//	۲۹	۱	۱۴۱	//	۴۵	کلیبر
۱	۱۷	۶۲۶	۲۸۹۸	۱	۸	مراغه
۱	۱۹	۱۳۲	۱۸۶۰	⊖	۱	مرند
۱۱۱	۳۵۳	۴۴۴۲	۱۱۲۵۲	۱	۴	ملکان
۱۷	۵۳	۳۶۰	۶۸۳	۴	۸	میانه
//	۴	//	۴۹	⊖	۱	هریس
⊖	۱	۲	۲۲	⊖	۱	هشترود
⊖	۲	//	۱۱	//	۴	ورزقان



۴۰- تعداد بهره‌برداری و تعداد درخت به تفکیک محصولات دائمی در فضای باز بر حسب شهرستان (دنباله)

(بهره‌برداری - هزار اصله)

انواع توت و شاه‌توت		انواع تبریزی و اوکالیپتوس		انواع آلو و گوجه		شهرستان
تعداد درخت بارور و نهال	تعداد بهره‌برداری	تعداد درخت بارور و نهال	تعداد بهره‌برداری	تعداد درخت بارور و نهال	تعداد بهره‌برداری	
۲۷۴	۷۴۰۹	۵۶۵۲	۲۵۹۹۰	۱۵۵۵	۳۴۵۴۲	آذربایجان شرقی.....
۱۱	۵۱۱	۸۶	۴۷۸	۲۱۷	۳۲۵۶	آذرشهر
۱	۲۷۲	۳۹	۴۹۴	۵۸	۱۰۶۷	اسکو
۲۳	۱۲۷۲	۳۸۵	۲۳۵۴	۲۲	۹۰۶	اهر
۱	۲۳۸	۱۰۲۸	۳۹۴۴	۳۴	۲۰۷۰	بستان‌آباد
//	۷۷	۸	۶۷	۵۹	۱۲۳۹	بناب
۲۴	۱۲۲۸	۲۳۴	۲۱۹۶	۲۴۹	۴۵۵۵	تبریز
۶	۵۵۳	۱۰۱	۶۰۰	۷۷	۱۲۹۴	جلفا
//	۴	۱۶۷	۳۸۴	۳	۱۷۳	چاراویماق
۲	۲۹۶	۳۹	۱۸۳	۳	۲۲۷	خداآفرین
//	۹	۳۶۸	۱۴۱۳	۸	۳۷۹	سراب
۲	۷۴۶	۴۷	۱۰۲۲	۲۲۳	۴۳۵۷	شبستر
//	۱۶	۷۰	۵۰۵	۲۷	۱۱۴۹	عجب‌شیر
۷	۶۳۷	۱۶۳	۸۹۶	۴	۴۹۸	کلیبر
۱۸۸	۳۷۳	۳۲۱	۱۴۷۱	۳۱۰	۵۵۵۵	مراغه
۴	۸۳۲	۴۴۶	۳۲۱۵	۱۷۳	۵۰۰۲	مرند
//	۹۸	۱۲۵	۲۵۱	۳۳	۷۰۸	ملکان
۳	۱۶۲	۱۸۳	۱۶۲۲	۳۰	۱۰۳۶	میانه
//	۳۴	۳۰۲	۱۱۸۱	۵	۴۹۵	هریس
۱	۷	۴۷۱	۶۸۱	۱۱	۲۶۵	هشترود
۱	۴۴	۱۰۶۹	۳۰۳۵	۹	۳۱۳	ورزقان



۴۰- تعداد بهره‌برداری و تعداد درخت به تفکیک محصولات دائمی در فضای باز بر حسب شهرستان (دنباله)

(بهره‌برداری - هزار اصله)

به		بادام دیم		بادام آبی		شهرستان
تعداد درخت بارور و نهال	تعداد بهره‌برداری	تعداد درخت بارور و نهال	تعداد بهره‌برداری	تعداد درخت بارور و نهال	تعداد بهره‌برداری	
۱۹۳	۹۲۶۴	۳۹۲	۱۴۳۹	۱۸۰۴	۱۹۰۱۷	آذربایجان شرقی.....
۱	۲۴۵	۱۳	۶۹	۳۰۷	۳۲۱۹	آذرشهر.....
//	۱۳۲	۷۲	۱۳۲	۲۶۷	۱۶۷۷	اسکو.....
۷	۵۵۵	۲	۱۷	۴	۲۸	اهر.....
۱	۱۸۲	۱	۲۵	۵	۲۸۰	بستان‌آباد.....
۱	۱۷۶	۱	۱۸	۳۴	۷۶۰	بناب.....
۲	۴۸۰	۱۴۷	۲۱۲	۲۹۶	۲۴۳۰	تبریز.....
۳	۶۲۸	//	۶	۱۱۷	۵۵۷	جلفا.....
//	۴	//	۴	۱	۳۰	چاراویماق.....
//	۱۰۳	//	۴	//	۴۹	خداآفرین.....
//	۳۰	۰	۰	//	۶	سراب.....
۹۳	۲۱۳۷	۶۴	۳۱۱	۱۶۱	۳۵۷۴	شبستر.....
۱	۱۰۳	۷	۵۶	۲۲۷	۲۴۶۱	عجب‌شیر.....
۱	۲۲۸	//	۵	۳	۴۸	کلیبر.....
۱۹	۱۲۵۶	۴۹	۳۱۸	۲۵۱	۱۸۷۴	مراغه.....
۱۸	۲۰۴۵	۳۴	۱۹۴	۹۷	۱۰۸۸	مرند.....
۱	۲۳۰	//	۲۱	۱۳	۳۸۱	ملکان.....
۱۸	۶۱۳	۲	۲۵	۱۸	۳۷۹	میانه.....
//	۴۹	//	۱۳	۱	۷۲	هریس.....
۲۶	۵۴	⊙	۲	۲	۶۴	هشتروند.....
//	۱۰	//	۸	۱	۴۰	ورزقان.....



۴۰- تعداد بهره‌برداری و تعداد درخت به تفکیک محصولات دائمی در فضای باز بر حسب شهرستان (دنباله)

(بهره‌برداری - هزار اصله)

توت فرنگی		پسته		پرتقال		شهرستان
تعداد درخت بارور و نهال	تعداد بهره‌برداری	تعداد درخت بارور و نهال	تعداد بهره‌برداری	تعداد درخت بارور و نهال	تعداد بهره‌برداری	
-	۴۲۵	۳۴۰	۱۶۰۱	۰	۰	آذربایجان شرقی.....
-	۱۰۱	۸۰	۱۷۸	۰	۰	آذرشهر
-	۲	۱۳۴	۴۶۹	۰	۰	اسکو
-	۰	//	۴	۰	۰	اهر
-	۹	//	۹	۰	۰	بستان‌آباد
-	۲	۴	۱۵	۰	۰	بناب
-	۹۲	۸	۲۰۱	۰	۰	تبریز
-	۲۱	۱۲	۵۷	۰	۰	جلفا
-	۰	⊙	۱	۰	۰	چاراویماق
-	۳	//	۱۶	۰	۰	خدا آفرین
-	۲	۰	۰	۰	۰	سراب
-	۱۲۹	۲۹	۲۳۵	۰	۰	شبستر
-	۴	//	۷	۰	۰	عجب‌شیر
-	۶	⊙	۲	۰	۰	کلیبر
-	۷	//	۹	۰	۰	مراغه
-	۳۹	۷۰	۳۳۷	۰	۰	مرند
-	۳	//	۱۸	۰	۰	ملکان
-	۰	۲	۲۳	۰	۰	میانه
-	۲	//	۱۵	۰	۰	هریس
-	۳	//	۳	۰	۰	هشترود
-	۰	//	۳	۰	۰	ورزقان



۴۰- تعداد بهره‌برداری و تعداد درخت به تفکیک محصولات دائمی در فضای باز بر حسب شهرستان (دنباله)

(بهره‌برداری - هزار اصله)

خرما		چای		توت نوغان		شهرستان
تعداد درخت بارور و نهال	تعداد بهره‌برداری	تعداد درخت بارور و نهال	تعداد بهره‌برداری	تعداد درخت بارور و نهال	تعداد بهره‌برداری	
۰	۰	-	۰	۴۰	۵۶۵	آذربایجان شرقی.....
۰	۰	-	۰	//	۱۱	آذرشهر
۰	۰	-	۰	⊙	۲	اسکو
۰	۰	-	۰	۳	۱۸۸	اهر
۰	۰	-	۰	//	۶	بستان‌آباد
۰	۰	-	۰	//	۱۳	بناب
۰	۰	-	۰	//	۲۷	تبریز
۰	۰	-	۰	۳۵	۲۲۹	جلفا
۰	۰	-	۰	⊙	۱	چاراویماق
۰	۰	-	۰	⊙	۱	خداآفرین
۰	۰	-	۰	//	۳	سراب
۰	۰	-	۰	//	۳	شبستر
۰	۰	-	۰	⊙	۱	عجب‌شیر
۰	۰	-	۰	۱	۲۱	کلیبر
۰	۰	-	۰	//	۹	مراغه
۰	۰	-	۰	//	۸	مرند
۰	۰	-	۰	⊙	۲	ملکان
۰	۰	-	۰	//	۱۹	میانه
۰	۰	-	۰	//	۱۸	هریس
۰	۰	-	۰	⊙	۱	هشترود
۰	۰	-	۰	⊙	۲	ورزقان

۴۰- تعداد بهره‌برداری و تعداد درخت به تفکیک محصولات دائمی در فضای باز بر حسب شهرستان (دنباله)

(بهره‌برداری - هزار اصله)

زردآلو و قیسی		خزانه درختان مثمر		خزانه درختان غیر مثمر		شهرستان
تعداد درخت بارور و نهال	تعداد بهره‌برداری	تعداد درخت بارور و نهال	تعداد بهره‌برداری	تعداد درخت بارور و نهال	تعداد بهره‌برداری	
۲۴۴۰	۵۰۴۱۳	-	۴۹۶	-	۱۰۸۴	آذربایجان شرقی.....
۱۲۳	۲۴۶۸	-	۳۵	-	۱۲	آذرشهر.....
۹۲	۲۹۴۴	-	۲۴	-	۲	اسکو.....
۱۳۲	۲۷۰۵	-	۱	-	۰	اهر.....
۵۸	۳۲۳۸	-	۲۱	-	۳۵۷	بستان‌آباد.....
۱۴	۷۹۹	-	۲	-	۳	بناب.....
۲۰۵	۵۴۱۷	-	۳۶	-	۱۵	تبریز.....
۴۰۵	۲۷۰۶	-	۱۴	-	۲۳	جلفا.....
۱۱	۲۹۱	-	۰	-	۲	چاراویماق.....
۵	۳۶۹	-	۵	-	۱۳	خداآفرین.....
۳۳	۹۰۶	-	۵	-	۴۸	سراب.....
۴۲۴	۷۲۶۶	-	۱۷۲	-	۹۹	شبستر.....
۱۸	۸۸۹	-	۹۷	-	۸۸	عجب‌شیر.....
۱۱	۷۸۴	-	۲	-	۴	کلیبر.....
۱۲۷	۲۰۷۲	-	۱۱	-	۱۱	مراغه.....
۴۳۲	۹۵۹۲	-	۹	-	۱۸۱	مرند.....
۹	۶۳۸	-	۵	-	۳	ملکان.....
۲۳۳	۴۳۳۴	-	۳	-	۱۷۴	میانه.....
۲۲	۱۰۰۶	-	۵۰	-	۳۴	هریس.....
۳۱	۵۷۳	-	۱	-	۱۵	هشترود.....
۵۴	۱۴۱۷	-	۳	-	۰	ورزقان.....



۴۰- تعداد بهره‌برداری و تعداد درخت به تفکیک محصولات دائمی در فضای باز بر حسب شهرستان (دنباله)

(بهره‌برداری - هزار اصله)

فندق		زیتون		زرشک		شهرستان
تعداد درخت بارور و نهال	تعداد بهره‌برداری	تعداد درخت بارور و نهال	تعداد بهره‌برداری	تعداد درخت بارور و نهال	تعداد بهره‌برداری	
۳۱	۳۰۴۱	۹	۱۱۷	-	۶۱۲	آذربایجان شرقی.....
۲	۳۵۸	//	۷	-	۷	آذرشهر
۲	۲۷۰	//	۸	-	۱۱۶	اسکو
۴	۱۴۳	۱	۵	-	۱	اهر
//	۶۹	//	۱۰	-	۱	بستان‌آباد
//	۳	⊙	۱	-	۲	بناب
۱	۲۸۰	//	۵	-	۸	تبریز.....
۱	۱۷۴	⊙	۲	-	۰	جلفا.....
۰	۰	۰	۰	-	۰	چاراویماق
//	۱۶	//	۷	-	۰	خدا آفرین
//	۱۰	۱	۴	-	۰	سراب
۱۲	۷۵۴	//	۱۷	-	۴۱۷	شبستر
۱	۷۹	⊙	۱	-	۰	عجب‌شیر
۱	۳۸	۰	۰	-	۱۱	کلیبر
۴	۴۲۳	۵	۱۲	-	۴	مراغه
۱	۳۶۶	۱	۱۸	-	۴۰	مرند
//	۸	⊙	۲	-	۴	ملکان
۱	۲۹	۱	۱۱	-	۱	میانه
//	۸	//	۳	-	۰	هریس
۲	۶	⊙	۱	-	۱	هشترود
//	۹	//	۴	-	۰	ورزقان



۴۰- تعداد بهره‌برداری و تعداد درخت به تفکیک محصولات دائمی در فضای باز بر حسب شهرستان (دنباله)

(بهره‌برداری - هزار اصله)

گریپ فروت		گردو		کیوی		شهرستان
تعداد درخت بارور و نهال	تعداد بهره‌برداری	تعداد درخت بارور و نهال	تعداد بهره‌برداری	تعداد درخت بارور و نهال	تعداد بهره‌برداری	
۰	۰	۲۲۸۶	۶۱۰۰۶	۰	۰	آذربایجان شرقی.....
۰	۰	۳۰۶	۵۳۹۰	۰	۰	آذرشهر
۰	۰	۱۸۷	۴۷۴۵	۰	۰	اسکو
۰	۰	۱۲۲	۳۳۴۳	۰	۰	اهر
۰	۰	۳۳	۲۵۱۴	۰	۰	بستان‌آباد
۰	۰	۴۳	۱۸۳۴	۰	۰	بناب
۰	۰	۱۵۹	۵۲۷۷	۰	۰	تبریز
۰	۰	۸۰	۲۳۸۶	۰	۰	جلفا
۰	۰	۴	۱۹۵	۰	۰	چاراویماق
۰	۰	۳۸	۷۴۵	۰	۰	خدا آفرین
۰	۰	۳۷	۹۳۰	۰	۰	سراب
۰	۰	۱۸۲	۶۲۷۵	۰	۰	شبستر
۰	۰	۲۱۹	۴۱۰۹	۰	۰	عجب‌شیر
۰	۰	۷۶	۲۲۳۱	۰	۰	کلیبر
۰	۰	۳۳۶	۶۸۰۰	۰	۰	مراغه
۰	۰	۱۳۰	۵۸۰۹	۰	۰	مرند
۰	۰	۳۲	۱۳۸۹	۰	۰	ملکان
۰	۰	۱۷۴	۳۷۰۸	۰	۰	میانه
۰	۰	۱۷	۸۳۰	۰	۰	هریس
۰	۰	۱۹	۴۳۴	۰	۰	هشت‌رود
۰	۰	۹۲	۲۰۶۳	۰	۰	ورزقان



۴۰- تعداد بهره‌برداری و تعداد درخت به تفکیک محصولات دائمی در فضای باز بر حسب شهرستان (دنباله)

(بهره‌برداری - هزار اصله)

گیاهان دائمی زینتی		گلستان (گل محمدی)		گلایی		شهرستان
تعداد درخت بارور و نهال	تعداد بهره‌برداری	تعداد درخت بارور و نهال	تعداد بهره‌برداری	تعداد درخت بارور و نهال	تعداد بهره‌برداری	
-	۱۰۲	-	۷۱۵۳	۲۳۶	۱۳۷۷۶	آذربایجان شرقی.....
-	۱۰	-	۶۳۳	۲۵	۸۸۶	آذرشهر
-	۲۶	-	۱۱۵۸	۱	۲۷۰	اسکو
-	۰	-	۲۹۳	۵	۵۶۳	اهر
-	۱۶۷	-	۷۳۰	۸	۹۱۵	بستان‌آباد
-	۱	-	۸	//	۹۲	بناب
-	۸۳	-	۱۱۵۵	۱۷	۱۳۵۲	تبریز.....
-	۲۰	-	۱۳۵	۶	۶۰۳	جلفا.....
-	۰	-	۰	۳	۱۶	چاراویماق
-	۳۹	-	۳۸	۱	۱۶۵	خداآفرین
-	۱	-	۱۰	۲۰	۳۶۹	سراب
-	۱۸۱	-	۹۸۰	۷۷	۲۸۵۱	شبستر
-	۱	-	۱۵۵	۲	۲۷۴	عجب‌شیر
-	۱	-	۰	۱	۲۲۰	کلیبر
-	۲۶	-	۷۵۵	۴	۷۵۳	مراغه
-	۲۲۶	-	۷۹۰	۲۶	۲۶۲۷	مرند
-	۱	-	۵۶	۱	۱۳۹	ملکان
-	۱۷	-	۱۵۲	۲۸	۹۰۳	میانه
-	۲	-	۷۶	۳	۲۷۹	هریس
-	۰	-	۱۰	۲	۱۵۱	هشترود
-	۱	-	۲۰	۴	۳۴۸	ورزقان



۴۰- تعداد بهره‌برداری و تعداد درخت به تفکیک محصولات دائمی در فضای باز بر حسب شهرستان (دنباله)

(بهره‌برداری - هزار اصله)

لیموشیرین		لیموترش		گیلاس		شهرستان
تعداد درخت بارور و نهال	تعداد بهره‌برداری	تعداد درخت بارور و نهال	تعداد بهره‌برداری	تعداد درخت بارور و نهال	تعداد بهره‌برداری	
.	.	.	.	۴۱۵	۱۸۲۶۸	آذربایجان شرقی.....
.	.	.	.	۳	۳۸۴	آذرشهر
.	.	.	.	۳	۴۲۲	اسکو
.	.	.	.	۵۰	۱۸۰۴	اهر
.	.	.	.	۱۶	۱۲۸۲	بستان‌آباد
.	.	.	.	۱	۲۰۳	بناب
.	.	.	.	۱۳	۱۲۶۴	تبریز.....
.	.	.	.	۲۱	۱۳۶۲	جلفا.....
.	.	.	.	//	۳۶	چاراویماق
.	.	.	.	۲	۱۴۲	خداآفرین
.	.	.	.	۴	۱۸۲	سراب
.	.	.	.	۱۰۸	۳۸۶۲	شبستر.....
.	.	.	.	۲۴	۴۸۷	عجب‌شیر
.	.	.	.	۱۲	۸۹۲	کلیبر
.	.	.	.	۱۵	۹۶۷	مراغه
.	.	.	.	۱۰۷	۳۱۱۸	مرند.....
.	.	.	.	//	۱۰۶	ملکان
.	.	.	.	۲۹	۹۱۹	میانه.....
.	.	.	.	۲	۲۸۶	هریس
.	.	.	.	۱	۱۱۶	هشترود
.	.	.	.	۵	۴۳۴	ورزقان.....



۴۰- تعداد بهره‌برداری و تعداد درخت به تفکیک محصولات دائمی در فضای باز بر حسب شهرستان (دنباله)

(بهره‌برداری - هزار اصله)

هلو، شلیل و شفتالو		نارنگی		موز		شهرستان
تعداد درخت بارور و نهال	تعداد بهره‌برداری	تعداد درخت بارور و نهال	تعداد بهره‌برداری	تعداد درخت بارور و نهال	تعداد بهره‌برداری	
۳۴۰۱	۲۷۰۸۵	آذربایجان شرقی.....
۲۸	۱۳۴۲	آذرشهر
۱۲۹	۶۳۷	اسکو
۲۲۲	۲۹۷۷	اهر
۱۸	۱۲۲۵	بستان‌آباد
۱۶	۸۴۳	بناب
۹۶	۲۸۲۰	تبریز.....
۵۱	۸۵۳	جلفا.....
۲	۷۳	چاراویماق
۳۱	۵۱۰	خدا آفرین
۱۷	۲۶۶	سراب
۲۰۰۴	۵۳۵۲	شبستر
۱۲	۶۳۲	عجب‌شیر
۱۶	۷۲۳	کلیبر
۵۵۵	۳۳۸۵	مراغه
۱۱۶	۳۰۲۹	مرند
۱۸	۶۳۶	ملکان
۴۸	۸۲۷	میانه
۱۰	۴۶۳	هریس
۱۱	۲۷۹	هشترود
۳	۲۱۵	ورزقان



۴۰- تعداد بهره‌برداری و تعداد درخت به تفکیک محصولات دائمی در فضای باز بر حسب شهرستان (دنباله)

(بهره‌برداری - هزار اصله)

سایر محصولات دائمی		سایر مرکبات		شهرستان
تعداد درخت بارور و نهال	تعداد بهره‌برداری	تعداد درخت بارور و نهال	تعداد بهره‌برداری	
۱۵۳۹	۷۲۵۱	.	.	آذربایجان شرقی.....
۷۵	۹۲۸	.	.	آذرشهر
۹	۶۳۷	.	.	اسکو
۲۲۸	۱۲۶۷	.	.	اهر
۴۳۷	۱۸۲	.	.	بستان‌آباد
۳	۱۰۰	.	.	بناب
۳۴	۹۱۴	.	.	تبریز
۷	۲۱۳	.	.	جلفا
۱۳	۴۷	.	.	چاراویماق
۵۶	۲۱۷	.	.	خدا آفرین
۳۶	۶۷	.	.	سراب
۱۱	۳۹۰	.	.	شبستر
۷	۸۵	.	.	عجب‌شیر
۴۸	۶۹۵	.	.	کلیر
۴۵۴	۳۲۹	.	.	مراغه
۱۲	۶۶۴	.	.	مرند
۱	۴۱	.	.	ملکان
۲۵	۳۰۳	.	.	میانه
۷	۶۷	.	.	هریس
۷۶	۹۸	.	.	هشترود
//	۱۵	.	.	ورزقان

۴۱- تعداد بهره‌برداری، مساحت و نوع فعالیت گلخانه بر حسب شهرستان (بهره‌برداری - هکتار)

تعداد بهره‌برداری محصولات دائمی	تعداد بهره‌برداری محصولات سالانه	تعداد بهره‌برداری گل و گیاهان زینتی	گلخانه		شهرستان
			مساحت	تعداد بهره‌برداری	
۲۴	۱۳۷	۷۱	۴۷	۱۹۳	آذربایجان شرقی.....
۰	۲	۰	⊙	۲	آذرشهر.....
۴	۱۰	۹	۴	۱۶	اسکو.....
۰	۲	۱	//	۳	اهر.....
۱	۱	۱۱	۲	۱۳	بستان‌آباد.....
۰	۳	۳	۱	۶	بناب.....
۱۱	۳۹	۲۹	۱۴	۵۵	تبریز.....
۰	۳	۱	//	۴	جلفا.....
۰	۰	۰	۰	۰	چاراویماق.....
۰	۱	۱	⊙	۲	خداآفرین.....
۰	۲	۱	۱	۳	سراب.....
۵	۱۷	۴	۸	۲۲	شبستر.....
۰	۱۰	۰	۲	۱۰	عجب‌شیر.....
۰	۱	۰	⊙	۱	کلیبر.....
۰	۸	۵	۴	۱۱	مراغه.....
۳	۲۶	۳	۶	۲۹	مرند.....
۰	۲	۰	⊙	۲	ملکان.....
۰	۶	۴	۲	۹	میانه.....
۰	۴	۰	۲	۴	هریس.....
۰	۱	۰	⊙	۱	هشت‌رود.....
۰	۱	۰	⊙	۱	ورزقان.....

۴۲- تعداد بهره‌برداری، مساحت و نوع فعالیت گلخانه بر حسب وسعت اراضی کشاورزی (بهره‌برداری - هکتار)

تعداد بهره‌برداری محصولات دائمی	تعداد بهره‌برداری محصولات سالانه	تعداد بهره‌برداری گل و گیاهان زینتی	گلخانه		وسعت اراضی کشاورزی
			مساحت	تعداد بهره‌برداری	
۲۴	۱۳۷	۷۱	۴۷	۱۹۳	جمع.....
۱۴	۶۵	۴۰	۲۲	۹۳	بدون زمین کشاورزی
۵	۲۷	۹	۷	۳۵	جمع کمتر از ۱ هکتار
۰	۴	۰	//	۴	کمتر از ۰/۱ هکتار
۲	۴	۳	۱	۶	۰/۱ تا کمتر از ۰/۲ هکتار
۳	۱۰	۳	۴	۱۴	۰/۲ تا کمتر از ۰/۵ هکتار
۰	۹	۳	۲	۱۱	۰/۵ تا کمتر از ۱ هکتار
۱	۳۰	۱۱	۱۱	۳۹	جمع ۱ تا کمتر از ۵ هکتار
۱	۱۵	۲	۴	۱۵	۱ تا کمتر از ۲ هکتار
۰	۴	۳	۲	۷	۲ تا کمتر از ۳ هکتار
۰	۶	۵	۲	۱۱	۳ تا کمتر از ۴ هکتار
۰	۵	۱	۴	۶	۴ تا کمتر از ۵ هکتار
۲	۱۰	۵	۴	۱۵	جمع ۵ تا کمتر از ۲۰ هکتار
۰	۴	۳	۱	۶	۵ تا کمتر از ۷/۵ هکتار
۰	۳	۱	۱	۴	۷/۵ تا کمتر از ۱۰ هکتار
۲	۱	۰	۲	۲	۱۰ تا کمتر از ۱۵ هکتار
۰	۲	۱	//	۳	۱۵ تا کمتر از ۲۰ هکتار
۱	۲	۱	//	۳	جمع ۲۰ تا کمتر از ۵۰ هکتار
۱	۲	۰	//	۲	۲۰ تا کمتر از ۲۵ هکتار
۰	۰	۰	۰	۰	۲۵ تا کمتر از ۳۵ هکتار
۰	۰	۱	//	۱	۳۵ تا کمتر از ۵۰ هکتار
۰	۴	۵	۳	۸	جمع ۵۰ هکتار و بیش تر
۰	۳	۳	۱	۵	۵۰ تا کمتر از ۱۰۰ هکتار
۰	۰	۱	۲	۱	۱۰۰ تا کمتر از ۲۰۰ هکتار
۰	۰	۱	//	۱	۲۰۰ تا کمتر از ۵۰۰ هکتار
۰	۱	۰	//	۱	۵۰۰ تا کمتر از ۱۰۰۰ هکتار
۰	۰	۰	۰	۰	۱۰۰۰ تا کمتر از ۲۰۰۰ هکتار
۰	۰	۰	۰	۰	۲۰۰۰ هکتار و بیش تر

۴۳- تعداد بهره‌برداری، مساحت و نوع فعالیت گلخانه بر حسب وسعت گلخانه (بهره‌برداری - هکتار)

تعداد بهره‌برداری محصولات دائمی	تعداد بهره‌برداری محصولات سالانه	تعداد بهره‌برداری گل و گیاهان زینتی	گلخانه		وسعت گلخانه
			مساحت	تعداد بهره‌برداری	
۲۴	۱۳۷	۷۱	۴۷	۱۹۳	جمع.....
۲	۵	۴	//	۷	کمتر از ۱۰۰ مترمربع
۲	۳	۵	//	۸	۱۰۰ تا کمتر از ۲۰۰ مترمربع
۶	۱۹	۱۴	۱	۲۹	۲۰۰ تا کمتر از ۵۰۰ مترمربع
۲	۱۱	۸	۱	۱۷	۵۰۰ تا کمتر از ۷۵۰ مترمربع
۱	۳	۱	//	۳	۷۵۰ تا کمتر از ۱۰۰۰ مترمربع
۴	۲۳	۱۱	۴	۳۲	۱۰۰۰ تا کمتر از ۲۰۰۰ مترمربع
۳	۵۸	۲۱	۲۳	۷۵	۲۰۰۰ تا کمتر از ۵۰۰۰ مترمربع
۲	۱۰	۵	۸	۱۵	۵۰۰۰ تا کمتر از ۷۵۰۰ مترمربع
۰	۱	۰	۱	۱	۷۵۰۰ تا کمتر از ۱۰۰۰۰ مترمربع
۱	۵	۳	۱۰	۷	یک هکتار و بیش تر

۴۴- تعداد بهره‌بردار، مساحت و نوع فعالیت گلخانه بر حسب سن بهره‌بردار (بهره‌برداری - هکتار)

تعداد بهره‌برداری محصولات دائمی	تعداد بهره‌برداری محصولات سالانه	تعداد بهره‌برداری گل و گیاهان زینتی	گلخانه		سن بهره‌بردار
			مساحت	تعداد بهره‌برداری	
۱۸	۱۱۹	۴۱	۴۱	۱۵۲	جمع
۰	۰	۰	۰	۰	کمتر از ۱۵ ساله
۰	۰	۰	۰	۰	۱۵-۱۹ ساله
۰	۰	۰	۰	۰	۲۰-۲۴ ساله
۱	۳	۰	۱	۳	۲۵-۲۹ ساله
۱	۱۶	۶	۶	۱۹	۳۰-۳۴ ساله
۲	۲۰	۳	۷	۲۴	۳۵-۳۹ ساله
۱	۱۵	۳	۴	۱۹	۴۰-۴۴ ساله
۰	۱۵	۴	۳	۱۹	۴۵-۴۹ ساله
۵	۱۵	۱۰	۹	۲۴	۵۰-۵۴ ساله
۳	۱۱	۴	۴	۱۴	۵۵-۵۹ ساله
۲	۱۰	۴	۴	۱۲	۶۰-۶۴ ساله
۱	۴	۳	۲	۶	۶۵-۶۹ ساله
۰	۶	۲	۱	۸	۷۰-۷۴ ساله
۱	۱	۱	//	۱	۷۵-۷۹ ساله
۰	۳	۱	۱	۳	۸۰ ساله و بیش تر

فصل پنجم

دامپروری

۴۵- بهره‌برداری‌های دارای دام سبک و تعداد دام آن‌ها در روز آمارگیری بر حسب شهرستان (بهره‌برداری - رأس)

فقط گوسفند و بره		کل			شهرستان
تعداد گوسفند و بره	تعداد بهره‌برداری	تعداد دام		تعداد بهره‌برداری	
		بز و بزغاله	گوسفند و بره		
۹۷۵۵۶۹	۳۵۰۵۰	۳۱۳۹۴۱	۲۳۰۷۴۶۳	۶۶۱۵۵	آذربایجان شرقی
۲۱۲۹۹	۱۳۰۹	۱۰۳۳۱	۴۷۰۱۹	۲۲۷۴	آذرشهر
۲۷۲۷۱	۱۳۹۷	۱۲۶۵۴	۶۶۳۲۹	۲۶۱۹	اسکو
۵۷۵۳۳	۱۷۶۳	۳۶۸۱۲	۱۹۹۶۸۲	۴۸۲۴	اهر
۵۷۹۸۱	۱۷۴۹	۲۲۶۰۲	۱۶۹۷۱۵	۴۱۱۹	بستان‌آباد
۴۷۲۳۵	۲۰۱۱	۳۵۸۹	۶۶۵۷۹	۲۳۹۲	بناب
۴۹۷۷۶	۲۶۲۲	۲۸۳۰۶	۱۶۶۲۹۲	۵۰۸۵	تبریز
۲۵۸۷۰	۷۰۶	۷۰۶۱	۵۲۵۴۷	۱۰۹۸	جلفا
۴۲۶۰۸	۹۷۹	۲۹۹۵۷	۱۶۲۲۳۴	۳۲۰۱	چاراویماق
۴۳۲۴۹	۱۲۲۱	۱۸۲۵۱	۱۳۹۹۸۱	۲۸۱۶	خداآفرین
۷۴۴۷۳	۲۱۹۱	۱۵۱۴۳	۱۶۷۳۴۵	۴۲۶۳	سراب
۴۹۸۲۰	۲۱۸۴	۹۹۹۴	۷۷۴۸۵	۳۲۰۵	شبستر
۲۵۳۴۲	۱۱۷۶	۶۳۴۶	۴۶۸۵۶	۱۹۱۰	عجب‌شیر
۵۱۴۰۳	۱۴۰۷	۱۰۴۹۲	۱۱۴۱۶۱	۲۴۱۹	کلیبر
۴۲۰۹۳	۲۱۲۳	۱۵۲۴۲	۹۹۳۴۴	۳۸۴۹	مراغه
۶۸۹۲۷	۲۴۳۷	۱۸۷۲۰	۱۶۳۰۳۸	۴۱۵۸	مرند
۵۶۲۲۷	۲۲۳۸	۳۱۳۲	۷۱۷۰۳	۲۷۰۸	ملکان
۹۵۸۶۲	۲۵۸۱	۲۴۷۷۵	۱۷۴۲۱۹	۴۴۶۳	میانه
۳۳۰۲۸	۱۲۸۹	۲۰۶۶۵	۱۱۸۸۵۸	۴۴۲۱	هریس
۴۴۵۱۰	۱۳۷۸	۸۸۹۲	۸۰۹۰۲	۲۳۹۷	هشتروند
۶۱۰۶۵	۲۲۹۰	۱۰۹۷۷	۱۲۳۱۷۷	۳۹۳۴	ورزقان



۴۵- بهره‌برداری‌های دارای دام سبک و تعداد دام آن‌ها در روز آمارگیری بر حسب شهرستان (دنباله) (بهره‌برداری - رأس)

گوسفند و بره و بز و بزغاله توأم		فقط بز و بزغاله		شهرستان	
تعداد دام		تعداد بهره‌برداری	تعداد بز و بزغاله		تعداد بهره‌برداری
بز و بزغاله	گوسفند و بره				
۲۹۶۵۵۷	۱۳۳۱۸۹۴	۲۹۷۶۷	۱۷۳۸۴	۱۳۳۸	آذربایجان شرقی
۹۷۹۷	۲۵۷۲۰	۸۹۹	۵۳۴	۶۷	آذرشهر
۱۲۱۶۲	۳۹۰۵۸	۱۱۷۴	۴۹۲	۴۹	اسکو
۳۴۲۵۴	۱۴۲۱۴۹	۲۹۳۵	۲۵۵۸	۱۲۷	اهر
۲۱۷۴۸	۱۱۱۷۳۵	۲۳۱۳	۸۵۴	۵۷	بستان‌آباد
۳۲۹۸	۱۹۳۴۴	۳۵۰	۲۹۱	۳۱	بناب
۲۸۰۲۰	۱۱۶۵۱۶	۲۴۲۴	۲۸۶	۳۸	تبریز
۶۲۳۱	۲۶۶۷۷	۳۶۹	۸۳۰	۲۳	جلفا
۲۸۶۶۶	۱۱۹۶۲۶	۲۱۲۸	۱۲۹۱	۹۴	چاراویماق
۱۶۲۳۱	۹۶۷۳۳	۱۴۹۸	۲۰۲۰	۹۷	خداآفرین
۱۴۶۹۰	۹۲۸۷۲	۲۰۳۷	۴۵۳	۳۵	سراب
۹۴۲۱	۲۷۶۶۵	۹۶۴	۵۷۳	۵۷	شبستر
۵۷۳۴	۲۱۵۱۴	۶۷۲	۶۱۲	۶۳	عجب‌شیر
۹۸۸۵	۶۲۷۵۸	۹۶۹	۶۰۷	۴۳	کلیبر
۱۴۴۳۶	۵۷۲۵۱	۱۶۲۰	۸۰۷	۱۰۶	مراغه
۱۷۸۹۱	۹۴۱۱۱	۱۶۵۰	۸۲۹	۷۲	مرند
۲۸۵۲	۱۵۴۷۶	۴۳۵	۲۸۰	۳۵	ملکان
۲۲۶۷۷	۷۸۳۵۷	۱۶۹۷	۲۰۹۸	۱۸۴	میانه
۲۰۱۹۲	۸۵۸۳۰	۳۰۷۳	۴۷۳	۶۰	هریس
۸۱۳۰	۳۶۳۹۲	۹۵۸	۷۶۲	۶۱	هشت‌رود
۱۰۲۴۲	۶۲۱۱۱	۱۶۰۲	۷۳۵	۴۲	ورزقان

۴۶- بهره‌برداری‌های دارای دام سبک و تعداد دام آن‌ها در روز آمارگیری بر حسب تعداد دام سبک (بهره‌برداری - رأس)

فقط گوسفند و بره		کل		تعداد دام سبک
تعداد گوسفند و بره	تعداد بهره‌برداری	تعداد دام		
		بز و بزغاله	گوسفند و بره	
۹۷۵۵۶۹	۳۵۰۵۰	۳۱۳۹۴۱	۲۳۰۷۴۶۳	۶۶۱۵۵
جمع جمع کمتر از ۲۰ رأس				
۱۴۹۳۶۷	۱۷۳۴۴	۲۹۵۸۳	۲۰۲۴۶۱	۲۴۵۲۹
۳۰۶۳	۱۶۲۸	۳۰۲	۳۰۹۷	۱۸۱۶
۷۹۵۲	۲۲۶۱	۹۸۱	۸۳۲۴	۲۶۳۵
۲۷۵۴۱	۴۴۲۳	۴۸۲۲	۳۲۳۴۵	۵۸۴۲
۱۱۰۸۱۱	۹۰۳۲	۲۳۴۷۸	۱۵۸۶۹۴	۱۴۲۳۵
جمع ۲۰-۹۹ رأس جمع ۲۰-۹۹ رأس				
۵۶۷۵۴۷	۱۵۹۴۵	۱۷۹۸۶۳	۱۲۴۸۰۷۴	۳۵۶۷۴
۱۲۸۹۲۷	۶۰۵۹	۲۹۸۴۵	۲۱۸۴۱۴	۱۱۲۵۴
۱۱۷۹۵۰	۳۸۳۳	۳۱۲۱۸	۲۲۴۰۰۷	۸۰۴۵
۷۷۹۰۹	۱۹۱۴	۲۴۰۷۳	۱۶۷۴۷۸	۴۵۹۴
۱۱۴۷۲۶	۲۲۸۴	۳۰۶۸۱	۲۳۸۸۵۵	۵۲۴۸
۸۰۷۷۱	۱۲۷۷	۳۷۴۸۶	۲۳۳۳۵۰	۴۲۱۸
۴۷۲۶۳	۵۷۹	۲۶۵۶۱	۱۶۵۹۷۱	۲۳۱۶
جمع ۱۰۰ رأس و بیش تر جمع ۱۰۰ رأس و بیش تر				
۲۵۸۶۵۵	۱۷۶۱	۱۰۴۴۹۵	۸۵۶۹۲۹	۵۹۵۲
۱۱۰۵۲۵	۱۰۵۵	۴۲۵۳۳	۳۲۱۳۵۲	۳۳۱۷
۵۲۰۱۵	۳۴۰	۲۲۰۸۴	۱۷۶۲۷۰	۱۲۴۳
۷۶۵۹۰	۳۲۸	۲۹۸۲۶	۲۶۵۹۲۰	۱۲۰۵
۷۹۲۵	۲۰	۴۴۵۶	۳۸۵۶۷	۱۰۱
۱۱۶۰۰	۱۹	۵۵۹۷	۵۴۸۱۹	۸۷



۴۶- بهره‌برداری‌های دارای دام سبک و تعداد دام آن‌ها در روز آمارگیری بر حسب تعداد دام سبک (دنباله)

(بهره‌برداری - رأس)

گوسفند و بره و بز و بزغاله توأم		فقط بز و بزغاله		تعداد دام سبک	
تعداد دام		تعداد بهره‌برداری	تعداد بز و بزغاله		
گوسفند و بره	بز و بزغاله				
۲۹۶۵۵۷	۱۳۳۱۸۹۴	۲۹۷۶۷	۱۷۳۸۴	۱۳۳۸	جمع.....
۲۲۰۴۳	۵۳۰۹۴	۶۱۱۲	۷۵۴۰	۱۰۷۳	جمع کمتر از ۲۰ رأس.....
۳۴	۳۴	۳۴	۲۶۸	۱۵۵	۱-۲ رأس.....
۲۹۹	۳۷۳	۱۸۶	۶۸۳	۱۸۹	۳-۴ رأس.....
۲۶۷۴	۴۸۰۵	۱۰۶۵	۲۱۴۸	۳۵۴	۵-۹ رأس.....
۱۹۰۳۶	۴۷۸۸۲	۴۸۲۷	۴۴۴۲	۳۷۶	۱۰-۱۹ رأس.....
۱۷۱۶۸۹	۶۸۰۵۲۷	۱۹۴۷۹	۸۱۷۴	۲۵۰	جمع ۲۰-۹۹ رأس.....
۲۷۲۸۲	۸۹۴۸۷	۵۰۷۷	۲۵۶۳	۱۱۸	۲۰-۲۹ رأس.....
۲۹۲۹۹	۱۰۶۰۵۶	۴۱۵۰	۱۹۱۹	۶۲	۳۰-۳۹ رأس.....
۲۳۲۰۵	۸۹۵۶۹	۲۶۵۸	۸۶۸	۲۱	۴۰-۴۹ رأس.....
۲۹۳۲۹	۱۲۴۱۲۹	۲۹۳۷	۱۳۵۲	۲۷	۵۰-۵۹ رأس.....
۳۶۵۹۱	۱۵۲۵۷۸	۲۹۲۷	۸۹۵	۱۵	۶۰-۷۴ رأس.....
۲۵۹۸۴	۱۱۸۷۰۷	۱۷۳۰	۵۷۷	۷	۷۵-۹۹ رأس.....
۱۰۲۸۲۵	۵۹۸۲۷۴	۴۱۷۶	۱۶۷۰	۱۵	جمع ۱۰۰ رأس و بیش تر.....
۴۱۱۵۳	۲۱۰۸۲۷	۲۲۴۸	۱۳۸۰	۱۴	۱۰۰-۱۴۹ رأس.....
۲۱۹۱۹	۱۲۴۲۵۶	۹۰۲	۱۶۵	۱	۱۵۰-۱۹۹ رأس.....
۲۹۷۰۱	۱۸۹۳۳۰	۸۷۶	۱۲۵	۱	۲۰۰-۳۹۹ رأس.....
۴۴۵۶	۳۰۶۴۲	۸۲	۰	۰	۴۰۰-۴۹۹ رأس.....
۵۵۹۷	۴۳۲۱۹	۶۸	۰	۰	۵۰۰ رأس و بیش تر.....

۴۷- بهره‌برداری‌های دارای گوسفند و بره در روز آمارگیری و تعداد دام آن‌ها بر حسب شهرستان (بهره‌برداری - رأس)

تعداد گوسفند و بره در روز آمارگیری			تعداد بهره‌برداری	شهرستان
نر	ماده	جمع		
۳۶۲۷۸۵	۱۹۴۴۶۷۸	۲۳۰۷۴۶۳	۶۴۸۱۷	آذربایجان شرقی.....
۱۰۲۷۹	۳۶۷۴۱	۴۷۰۱۹	۲۲۰۸	آذرشهر
۱۱۷۳۰	۵۴۵۹۹	۶۶۳۲۹	۲۵۷۱	اسکو
۳۶۲۳۹	۱۶۳۴۴۳	۱۹۹۶۸۲	۴۶۹۷	اهر
۳۴۰۱۸	۱۳۵۶۹۸	۱۶۹۷۱۵	۴۰۶۲	بستان‌آباد
۱۳۰۸۰	۵۳۴۹۹	۶۶۵۷۹	۲۳۶۱	بناب
۲۵۳۸۲	۱۴۰۹۱۰	۱۶۶۲۹۲	۵۰۴۶	تبریز
۷۴۸۳	۴۵۰۶۳	۵۲۵۴۷	۱۰۷۵	جلفا
۱۶۷۲۹	۱۴۵۵۰۵	۱۶۲۲۳۴	۳۱۰۷	چاراویماق
۱۸۳۴۶	۱۲۱۶۳۵	۱۳۹۹۸۱	۲۷۱۹	خداآفرین
۲۸۰۸۲	۱۳۹۲۶۳	۱۶۷۳۴۵	۴۲۲۸	سراب
۱۸۳۴۲	۵۹۱۴۳	۷۷۴۸۵	۳۱۴۹	شبستر
۸۰۷۵	۳۸۷۸۱	۴۶۸۵۶	۱۸۴۷	عجب‌شیر
۸۸۵۳	۱۰۵۳۰۸	۱۱۴۱۶۱	۲۳۷۶	کلیبر
۹۴۰۵	۸۹۹۳۹	۹۹۳۴۴	۳۷۴۴	مراغه
۲۷۵۵۸	۱۳۵۴۸۰	۱۶۳۰۳۸	۴۰۸۷	مرند
۱۲۶۴۹	۵۹۰۵۴	۷۱۷۰۳	۲۶۷۳	ملکان
۳۰۵۱۹	۱۴۳۷۰۰	۱۷۴۲۱۹	۴۲۷۹	میانه
۱۵۹۰۴	۱۰۲۹۵۳	۱۱۸۸۵۸	۴۳۶۲	هریس
۱۰۲۳۳	۷۰۶۶۹	۸۰۹۰۲	۲۳۳۵	هشتروند
۱۹۸۷۹	۱۰۳۲۹۸	۱۲۳۱۷۷	۳۸۹۲	ورزقان

۴۸- بهره‌برداری‌های دارای گوسفند و بره در روز آمارگیری و تعداد دام آن‌ها بر حسب وسعت اراضی کشاورزی (بهره‌برداری - رأس)

تعداد گوسفند و بره در روز آمارگیری			تعداد بهره‌برداری	وسعت اراضی کشاورزی
نر	ماده	جمع		
۳۶۲۷۱۵	۱۹۴۴۶۷۱	۲۳۰۷۴۶۳	۶۴۸۱۷	جمع
۶۴۴۸۹	۳۶۰۴۳۶	۴۲۴۹۲۵	۱۱۹۳۲	بدون زمین کشاورزی
۳۷۵۳۱	۱۵۳۷۰۴	۱۹۱۲۳۵	۸۶۶۷	جمع کمتر از ۱ هکتار
۲۶۹۷	۱۴۵۹۱	۱۷۲۸۸	۸۴۲	کمتر از ۰/۱ هکتار
۴۱۸۲	۱۸۳۹۰	۲۲۵۷۱	۱۱۸۰	۰/۱ تا کمتر از ۰/۲ هکتار
۱۲۲۷۷	۴۸۷۱۹	۶۰۹۹۶	۲۸۰۷	۰/۲ تا کمتر از ۰/۵ هکتار
۱۸۳۷۶	۷۲۰۰۳	۹۰۳۸۰	۳۸۳۸	۰/۵ تا کمتر از ۱ هکتار
۱۰۰۶۳۹	۵۱۸۱۴۹	۶۱۸۷۸۹	۲۰۸۲۳	جمع ۱ تا کمتر از ۵ هکتار
۳۲۵۷۸	۱۵۷۴۵۶	۱۹۰۰۳۴	۷۰۲۷	۱ تا کمتر از ۲ هکتار
۲۸۱۱۵	۱۴۷۶۹۰	۱۷۵۸۰۶	۵۷۹۰	۲ تا کمتر از ۳ هکتار
۲۱۹۹۶	۱۱۳۸۶۱	۱۳۵۸۵۷	۴۴۱۵	۳ تا کمتر از ۴ هکتار
۱۷۹۵۰	۹۹۱۴۲	۱۱۷۰۹۲	۳۵۹۱	۴ تا کمتر از ۵ هکتار
۱۰۹۶۸۲	۶۳۲۲۹۵	۷۴۱۹۷۷	۱۸۴۳۸	جمع ۵ تا کمتر از ۲۰ هکتار
۴۱۱۱۵	۲۲۹۹۱۸	۲۷۱۰۳۳	۷۵۱۶	۵ تا کمتر از ۷/۵ هکتار
۱۷۷۴۶	۱۰۵۳۸۳	۱۲۳۱۲۹	۳۰۷۶	۷/۵ تا کمتر از ۱۰ هکتار
۳۲۵۴۴	۱۸۹۱۸۲	۲۲۱۷۲۶	۵۲۵۵	۱۰ تا کمتر از ۱۵ هکتار
۱۸۲۷۷	۱۰۷۸۱۲	۱۲۶۰۸۹	۲۵۹۱	۱۵ تا کمتر از ۲۰ هکتار
۳۶۴۱۳	۲۰۶۱۵۶	۲۴۲۵۶۹	۴۰۹۸	جمع ۲۰ تا کمتر از ۵۰ هکتار
۱۴۴۹۳	۸۵۱۸۹	۹۹۵۸۲	۱۸۴۱	۲۰ تا کمتر از ۲۵ هکتار
۱۲۹۵۷	۷۵۹۹۷	۸۸۹۵۴	۱۴۸۷	۲۵ تا کمتر از ۳۵ هکتار
۹۰۶۳	۴۴۹۷۰	۵۴۰۳۳	۷۷۱	۳۵ تا کمتر از ۵۰ هکتار
۱۴۰۳۲	۷۳۹۳۸	۸۷۹۶۹	۸۵۹	جمع ۵۰ هکتار و بیش تر
۱۰۲۳۴	۵۴۴۹۶	۶۴۷۳۱	۶۹۷	۵۰ تا کمتر از ۱۰۰ هکتار
۲۷۵۰	۱۳۱۸۶	۱۵۹۳۶	۱۳۷	۱۰۰ تا کمتر از ۲۰۰ هکتار
۱۰۲۱	۵۵۰۷	۶۵۲۸	۲۲	۲۰۰ تا کمتر از ۵۰۰ هکتار
۵	۲۵	۳۰	۱	۵۰۰ تا کمتر از ۱۰۰۰ هکتار
۱	۲۴	۲۵	۱	۱۰۰۰ تا کمتر از ۲۰۰۰ هکتار
۲۰	۷۰۰	۷۲۰	۱	۲۰۰۰ هکتار و بیش تر

۴۹- بهره‌برداری‌های دارای گوسفند و بره در روز آمارگیری و تعداد دام آن‌ها بر حسب سن بهره‌بردار (بهره‌برداری - رأس)

تعداد گوسفند و بره در روز آمارگیری			تعداد بهره‌برداری	سن بهره‌بردار
نر	ماده	جمع		
۳۶۱۹۶۹	۱۹۴۲۰۴۳	۲۳۰۴۰۱۲	۶۴۷۹۵	جمع.....
۳۵	۲۴۵	۲۸۰	۱۰	کمتر از ۱۵ ساله
۴۶۵	۲۷۳۲	۳۱۹۶	۹۷	۱۵-۱۹ ساله
۵۱۶۸	۲۹۳۹۹	۳۴۵۶۷	۹۷۵	۲۰-۲۴ ساله
۱۷۸۰۰	۹۳۷۱۶	۱۱۱۵۱۶	۳۵۰۴	۲۵-۲۹ ساله
۲۷۲۰۱	۱۴۵۰۳۲	۱۷۲۲۳۲	۵۲۲۳	۳۰-۳۴ ساله
۳۴۸۳۱	۱۹۰۹۰۰	۲۲۵۷۳۲	۶۸۸۸	۳۵-۳۹ ساله
۴۴۱۰۶	۲۲۳۱۹۴	۲۶۷۳۰۰	۷۸۷۵	۴۰-۴۴ ساله
۴۰۵۸۲	۲۲۲۱۱۷	۲۶۲۶۹۸	۷۲۰۵	۴۵-۴۹ ساله
۴۶۱۲۵	۲۴۲۰۶۳	۲۸۸۱۸۸	۷۶۶۱	۵۰-۵۴ ساله
۳۸۵۴۴	۲۱۲۲۳۱	۲۵۰۷۷۵	۶۲۷۶	۵۵-۵۹ ساله
۳۸۰۷۳	۲۰۲۰۴۱	۲۴۰۱۱۵	۶۱۱۰	۶۰-۶۴ ساله
۲۵۱۸۱	۱۳۷۴۱۲	۱۶۲۵۹۳	۴۲۹۱	۶۵-۶۹ ساله
۱۹۲۷۵	۱۰۶۷۷۷	۱۲۶۰۵۱	۳۷۹۷	۷۰-۷۴ ساله
۱۳۸۳۰	۷۷۳۵۱	۹۱۱۸۱	۲۷۱۵	۷۵-۷۹ ساله
۱۰۷۵۶	۵۶۸۳۳	۶۷۵۸۹	۲۱۶۹	۸۰ ساله و بیش تر

۵۰- بهره‌برداری‌های دارای گوسفند و بره در روز آمارگیری و تعداد دام آن‌ها بر حسب تعداد گوسفند و بره

(بهره‌برداری - رأس)

تعداد گوسفند و بره در روز آمارگیری			تعداد بهره‌برداری	تعداد گوسفند و بره
نر	ماده	جمع		
۳۶۲۷۸۵	۱۹۴۴۶۷۸	۲۳۰۷۴۶۳	۶۴۸۱۷	جمع.....
۴۸۳۵۰	۱۹۵۰۳۹	۲۴۳۳۸۹	۲۶۳۱۲	جمع کمتر از ۲۰ رأس.....
۱۶۲۱	۱۹۷۵	۳۵۹۵	۱۹۴۸	۱-۲ رأس.....
۳۶۸۶	۶۴۸۷	۱۰۱۷۳	۲۸۸۴	۳-۴ رأس.....
۹۴۸۶	۳۲۶۴۵	۴۲۱۳۱	۶۶۰۷	۵-۹ رأس.....
۳۳۵۵۷	۱۵۳۹۳۳	۱۸۷۴۹۰	۱۴۸۷۳	۱۰-۱۹ رأس.....
۱۹۶۱۹۳	۱۰۹۲۰۵۰	۱۲۸۸۲۴۲	۳۳۵۸۷	جمع ۲۰-۹۹ رأس.....
۳۹۱۶۱	۲۰۳۱۶۲	۲۴۲۳۲۳	۱۱۲۰۲	۲۰-۲۹ رأس.....
۳۷۵۴۴	۱۹۸۲۶۲	۲۳۵۸۰۶	۷۵۸۱	۳۰-۳۹ رأس.....
۲۷۵۶۶	۱۶۱۰۰۹	۱۸۸۵۷۵	۴۵۹۳	۴۰-۴۹ رأس.....
۳۷۸۶۵	۲۱۲۲۵۶	۲۵۰۱۲۲	۴۹۵۷	۵۰-۵۹ رأس.....
۳۱۸۴۶	۱۷۹۲۱۳	۲۱۱۰۵۹	۳۳۱۳	۶۰-۷۴ رأس.....
۲۲۲۱۱	۱۳۸۱۴۷	۱۶۰۳۵۸	۱۹۴۱	۷۵-۹۹ رأس.....
۱۱۸۲۴۲	۶۵۷۵۸۹	۷۷۵۸۳۲	۴۹۱۸	جمع ۱۰۰ رأس و بیش تر.....
۴۴۳۴۲	۲۵۴۳۴۹	۲۹۸۶۹۱	۲۷۶۲	۱۰۰-۱۴۹ رأس.....
۲۴۸۴۶	۱۳۲۳۲۹	۱۵۷۱۷۵	۱۰۰۶	۱۵۰-۱۹۹ رأس.....
۳۷۴۷۹	۲۰۰۵۳۶	۲۳۸۰۱۵	۹۹۷	۲۰۰-۳۹۹ رأس.....
۴۷۶۰	۳۱۲۷۹	۳۶۰۳۹	۸۸	۴۰۰-۴۹۹ رأس.....
۶۸۱۶	۳۹۰۹۶	۴۵۹۱۲	۶۶	۵۰۰ رأس و بیش تر.....

۵۱- بهره‌برداری‌های دارای بز و بزغاله در روز آمارگیری و تعداد دام آن‌ها بر حسب شهرستان (بهره‌برداری - رأس)

تعداد بز و بزغاله در روز آمارگیری			تعداد بهره‌برداری	شهرستان
نر	ماده	جمع		
۵۱۷۹۸	۲۶۲۱۴۲	۳۱۳۹۴۱	۳۱۱۰۵	آذربایجان شرقی.....
۱۲۸۳	۹۰۴۸	۱۰۳۳۱	۹۶۵	آذرشهر
۲۱۵۹	۱۰۴۹۵	۱۲۶۵۴	۱۲۲۲	اسکو
۸۲۸۵	۲۸۵۲۷	۳۶۸۱۲	۳۰۶۱	اهر
۴۵۳۱	۱۸۰۷۱	۲۲۶۰۲	۲۳۷۰	بستان‌آباد
۶۷۵	۲۹۱۴	۳۵۸۹	۳۸۱	بناب
۳۰۵۲	۲۵۲۵۴	۲۸۳۰۶	۲۴۶۳	تبریز
۱۵۸۲	۵۴۷۹	۷۰۶۱	۳۹۲	جلفا
۳۳۷۴	۲۶۵۸۳	۲۹۹۵۷	۲۲۲۲	چاراویماق
۳۳۲۶	۱۴۹۲۵	۱۸۲۵۱	۱۵۹۵	خداآفرین
۳۱۱۴	۱۲۰۲۸	۱۵۱۴۳	۲۰۷۲	سراب
۱۲۵۲	۸۷۴۱	۹۹۹۴	۱۰۲۱	شبستر
۱۲۲۳	۵۱۲۴	۶۳۴۶	۷۳۵	عجب‌شیر
۲۰۸۰	۸۴۱۲	۱۰۴۹۲	۱۰۱۲	کلیبر
۱۵۴۶	۱۳۶۹۷	۱۵۲۴۲	۱۷۲۶	مراغه
۳۵۲۰	۱۵۲۰۰	۱۸۷۲۰	۱۷۲۲	مرند
۴۶۹	۲۶۶۳	۳۱۳۲	۴۷۰	ملکان
۴۳۸۷	۲۰۳۸۹	۲۴۷۷۵	۱۸۸۱	میانه
۲۱۸۸	۱۸۴۷۷	۲۰۶۶۵	۳۱۳۳	هریس
۱۳۷۷	۷۵۱۵	۸۸۹۲	۱۰۱۹	هشترود
۲۳۷۶	۸۶۰۲	۱۰۹۷۷	۱۶۴۴	ورزقان

۵۲ - بهره‌برداری‌های دارای گاو و گوساله در روز آمارگیری و تعداد دام آن‌ها بر حسب شهرستان (بهره‌برداری - رأس)

تعداد گاو و گوساله در روز آمارگیری			تعداد بهره‌برداری	شهرستان
نر	ماده	جمع		
۱۲۲۴۹	۲۶۴۰۵۵	۳۴۶۳۰۴	۶۰۹۹۵	آذربایجان شرقی.....
۳۳۷۵	۷۴۲۶	۱۰۸۰۱	۱۳۸۱	آذرشهر
۳۲۲۵	۹۵۶۰	۱۲۷۸۵	۱۶۶۵	اسکو
۱۱۲۷۸	۳۴۳۴۹	۴۵۶۲۷	۶۰۶۲	اهر
۴۷۴۸	۱۱۲۸۸	۱۶۰۳۵	۳۲۲۵	بستان‌آباد
۲۴۲۷	۶۸۴۰	۹۲۶۷	۱۸۱۸	بناب
۶۲۹۴	۲۰۶۶۸	۲۶۹۶۲	۳۱۶۰	تبریز
۱۲۲۲	۲۹۰۹	۴۱۳۰	۹۵۸	جلفا
۲۴۰۷	۸۳۹۷	۱۰۸۰۳	۱۶۳۹	چاراویماق
۳۵۰۹	۱۲۲۲۸	۱۵۷۳۷	۲۳۹۲	خداآفرین
۱۰۹۴۶	۳۶۷۵۰	۴۷۶۹۶	۷۱۰۸	سراب
۲۸۹۲	۹۱۴۶	۱۲۰۳۸	۲۴۸۴	شبستر
۱۲۰۹	۳۲۰۰	۴۴۰۹	۱۳۵۱	عجب‌شیر
۳۸۶۱	۱۸۸۰۵	۲۲۶۶۶	۳۰۶۸	کلیبر
۲۷۴۱	۱۲۰۷۶	۱۴۸۱۷	۴۱۴۴	مراغه
۴۵۷۳	۱۴۳۶۲	۱۸۹۳۵	۵۰۰۶	مرند
۴۱۴۸	۱۴۳۵۲	۱۸۵۰۱	۳۹۴۷	ملکان
۴۴۳۸	۱۳۸۵۰	۱۸۲۸۸	۳۵۹۶	میانه
۱۸۰۸	۵۹۹۵	۷۸۰۳	۱۷۸۶	هریس
۲۹۹۴	۱۰۵۵۳	۱۳۵۴۷	۲۶۷۸	هشترود
۴۱۵۶	۱۱۳۰۳	۱۵۴۵۹	۳۵۲۹	ورزقان

۵۳- بهره‌برداری‌های دارای گاو و گوساله در روز آمارگیری و تعداد دام آن‌ها بر حسب تعداد دام سنگین (بهره‌برداری-رأس)

تعداد گاو و گوساله در روز آمارگیری			تعداد بهره‌برداری	تعداد دام سنگین
نر	ماده	جمع		
۱۲۲۴۹	۲۶۴۰۵۵	۳۴۶۳۰۴	۶۰۹۹۵	جمع.....
۳۷۸۳۵	۱۳۹۰۱۹	۱۷۶۸۵۴	۵۱۵۶۰	جمع کمتر از ۱۰ رأس.....
۲۱۴	۶۱۴۶	۶۳۶۰	۶۳۶۰	۱ رأس.....
۵۱۸۵	۲۵۶۵۶	۳۰۸۴۱	۱۵۵۳۴	۲ رأس.....
۴۰۹۶	۱۶۱۲۷	۲۰۲۲۳	۶۸۶۳	۳ رأس.....
۸۰۳۷	۲۶۲۶۱	۳۴۲۹۸	۸۷۸۴	۴ رأس.....
۵۲۹۸	۱۸۲۰۶	۲۳۵۰۵	۴۸۳۵	۵ رأس.....
۸۹۰۰	۲۷۸۸۰	۳۶۷۸۰	۶۰۳۹	۶-۷ رأس.....
۶۱۰۵	۱۸۷۴۳	۲۴۸۴۸	۳۱۴۷	۸-۹ رأس.....
۳۴۱۹۴	۱۰۰۵۰۶	۱۳۴۷۰۰	۹۰۲۹	جمع ۱۰-۴۹ رأس.....
۱۲۷۹۶	۳۸۸۰۸	۵۱۶۰۴	۴۹۳۸	۱۰-۱۴ رأس.....
۷۳۳۹	۲۱۲۲۶	۲۸۵۶۵	۱۸۸۸	۱۵-۱۹ رأس.....
۷۷۶۹	۲۳۴۵۸	۳۱۲۲۷	۱۴۹۶	۲۰-۲۹ رأس.....
۳۸۱۵	۱۱۲۵۶	۱۵۰۷۱	۴۹۹	۳۰-۳۹ رأس.....
۲۴۷۵	۵۷۵۸	۸۲۳۲	۲۰۹	۴۰-۴۹ رأس.....
۵۰۵۷	۱۲۶۵۹	۱۷۷۱۶	۳۱۴	جمع ۵۰-۹۹ رأس.....
۲۱۸۳	۵۶۰۷	۷۷۹۰	۱۶۳	۵۰-۵۹ رأس.....
۲۰۳۶	۴۶۴۳	۶۶۷۹	۱۰۹	۶۰-۷۴ رأس.....
۸۳۸	۲۴۰۹	۳۲۴۷	۴۲	۷۵-۹۹ رأس.....
۵۱۶۳	۱۱۸۷۰	۱۷۰۳۴	۹۲	جمع ۱۰۰ رأس و بیش تر.....
۲۸۶۲	۵۱۱۵	۷۹۷۷	۷۰	۱۰۰-۱۹۹ رأس.....
۱۵۳۵	۳۶۵۵	۵۱۹۰	۲۰	۲۰۰-۴۹۹ رأس.....
۷۶۷	۳۱۰۰	۳۸۶۷	۲	۵۰۰ رأس و بیش تر.....

۵۴- بهره‌برداری‌های دارای گاومیش و بچه گاومیش در روز آمارگیری و تعداد دام آن‌ها بر حسب شهرستان (بهره‌برداری - رأس)

تعداد گاومیش و بچه گاومیش در روز آمارگیری			تعداد بهره‌برداری	شهرستان
نر	ماده	جمع		
۳۴۲۴	۱۲۲۸۶	۱۵۷۱۰	۴۵۷۸	آذربایجان شرقی.....
۱۱۵	۳۲۱	۴۳۶	۶۸	آذرشهر.....
۳۲	۱۲۸	۱۶۰	۶۰	اسکو.....
۲۷۴	۸۵۴	۱۱۲۸	۳۰۰	اهر.....
۶۳	۱۹۸	۲۶۱	۹۶	بستان‌آباد.....
۱۹۰	۷۹۷	۹۸۷	۱۹۰	بناب.....
۹۱۷	۳۳۹۸	۴۳۱۵	۹۵۷	تبریز.....
۶	۲۳	۲۹	۱۰	جلفا.....
۳	۱۲	۱۵	۷	چاراویماق.....
۱۷۵	۵۸۳	۷۵۸	۲۷۶	خداآفرین.....
۶۰۴	۲۱۴۱	۲۷۴۵	۹۲۰	سراب.....
۹۸	۳۶۸	۴۶۶	۱۸۴	شبستر.....
۱۷	۲۹	۴۶	۱۴	عجب شیر.....
۳۲	۱۲۱	۱۵۳	۵۱	کلیبر.....
۱۳۱	۴۲۶	۵۵۶	۲۶۷	مراغه.....
۱۳۵	۵۹۸	۷۳۳	۳۵۰	مرند.....
۱۲۴	۷۶۹	۸۹۳	۲۵۳	ملکان.....
۲۷۹	۸۲۱	۱۱۰۰	۲۳۶	میانه.....
۱۵۶	۵۲۶	۶۸۲	۲۵۳	هریس.....
۲۵	۱۴۱	۱۶۵	۶۶	هشترود.....
۵۰	۳۳	۸۳	۲۱	ورزقان.....

۵۵- بهره‌برداری‌های دارای شتر و بچه شتر در روز آمارگیری و تعداد دام آن‌ها بر حسب شهرستان (بهره‌برداری - نفر)

تعداد شتر و بچه شتر در روز آمارگیری			تعداد بهره‌برداری	شهرستان
نر	ماده	جمع		
۷۹	۳۲۱	۴۰۰	۲۵	آذربایجان شرقی.....
۰	۰	۰	۰	آذرشهر.....
۲۹	۱۲۲	۱۵۱	۶	اسکو.....
۶	۳۲	۳۸	۵	اهر.....
۰	۰	۰	۰	بستان‌آباد.....
⊖	⊖	⊖	۲	بناب.....
⊖	⊖	⊖	۱	تبریز.....
۰	۰	۰	۰	جلفا.....
۰	۰	۰	۰	چاراویماق.....
⊖	⊖	⊖	۱	خداآفرین.....
۰	۰	۰	۰	سراب.....
۳۴	۹۴	۱۲۸	۴	شبستر.....
۰	۰	۰	۰	عجب شیر.....
⊖	⊖	⊖	۱	کلیبر.....
۰	۰	۰	۰	مراغه.....
۰	۰	۰	۰	مرند.....
۰	۰	۰	۰	ملکان.....
۵	۳۱	۳۶	۵	میانه.....
۰	۰	۰	۰	هریس.....
۰	۰	۰	۰	هشتروند.....
۰	۰	۰	۰	ورزقان.....

۵۶- بهره‌برداری‌های دارای پرورش ماهی طی ۳۶۵ روز گذشته به تفکیک ماهیان سرد آبی و گرم آبی بر حسب شهرستان (بهره‌برداری)

تعداد بهره‌برداری			تعداد کل بهره‌برداری	شهرستان
ماهیان گرم آبی و سرد آبی توأم	فقط ماهیان گرم آبی	فقط ماهیان سرد آبی		
۱	۱۰۳	۱۹۶	۲۹۰	آذربایجان شرقی.....
۰	۱	۳	۴	آذرشهر
۰	۲	۲	۴	اسکو
۰	۳	۱۲	۱۵	اهر
۰	۳	۹	۱۲	بستان‌آباد
۰	۰	۳	۳	بناب
۰	۱	۳	۴	تبریز.....
۰	۱	۴	۵	جلفا.....
۱	۱	۴	۴	چاراویماق
۰	۰	۱	۱	خدا آفرین
۰	۰	۱۷	۱۷	سراب
۵	۷۳	۴۸	۱۱۶	شبستر
۰	۰	۳	۳	عجب‌شیر
۰	۰	۲	۲	کلیبر
۰	۱	۳۰	۳۱	مراغه
۱	۵	۱۴	۱۸	مرند.....
۰	۰	۵	۵	ملکان
۱	۱۲	۲۷	۳۸	میانه.....
۰	۰	۵	۵	هریس
۰	۰	۲	۲	هشت‌رود
۰	۰	۲	۲	ورزقان.....