

ریاست جمهوری  
سازمان مدیریت و برنامه‌ریزی  
مرکز آمار ایران

# نتایج تفصیلی سرشماری عمومی کشاورزی-۱۳۹۳

## استان آذربایجان غربی



#### نشانه‌های نشریات مرکز آمار ایران

- آمار گردآوری نشده است.
- آمار در دسترس نیست.
- x ذاتاً یا عملاً وجود ندارد.
- xx جمع و محاسبه غیر ممکن یا بی‌معنی است.
- || رقم کمتر از نصف واحد است.
- | رقم (نسبت) ناچیز و قابل صرف‌نظر کردن است.
- \* رقم غیر قطعی است.
- \*\* رقم جنبه تخمینی دارد.
- ⊙ به‌دلیل حفظ محرمانگی، رقم قابل انتشار نیست.

اختلاف در سرجمع‌ها به علت سراسر کردن ارقام است. محاسبه نسبت‌ها و شاخص‌ها قبل از سراسر کردن ارقام صورت گرفته است.



## پیشگفتار

اولین سرشماری کشاورزی ایران در سال ۱۳۵۲ فقط در نقاط روستایی اجرا شد و پس از آن در سال‌های ۱۳۶۷، ۱۳۷۲ و ۱۳۸۲ سرشماری کشاورزی به صورت عمومی (نقاط شهری و روستایی) به مرحله اجرا در آمد. سرشماری عمومی کشاورزی ۱۳۹۳ چهارمین سرشماری عمومی کشاورزی کشور است که از ۵ مهر لغایت ۱۸ آبان ماه به طور همزمان در سراسر کشور انجام شد. نتایج این سرشماری در برگیرنده طیف وسیعی از اطلاعات آماری است که در قالب جدول‌های متنوع به صورت نشریه الکترونیکی و کاغذی ارائه می‌شود. نشریه حاضر به‌عنوان «نتایج تفصیلی سرشماری عمومی کشاورزی ۱۳۹۳» حاوی منتخبی از جدول‌های آماری در سطح استان آذربایجان غربی به همراه خلاصه‌یافته‌ها است که به صورت نشر الکترونیکی و از مسیر درگاه ملی آمار کشور به آدرس اینترنتی [www.amar.org.ir](http://www.amar.org.ir) و در قالب نسخ کاغذی در اختیار علاقه‌مندان قرار می‌گیرد. نتایج این سرشماری برای سطوح جغرافیایی کوچک‌تر از طریق واحد اطلاع‌رسانی مرکز آمار ایران به آدرس خیابان دکتر فاطمی، نبش خیابان رهی معیری برای عموم قابل دسترس است.

عادل آذر

رئیس مرکز آمار ایران

## فهرست مندرجات

عنوان	صفحه
راهنمای کاربران	۹
تعاریف و مفاهیم	۲۰
یافته‌های مهم	۲۵
<b>فصل اول - بهره‌برداران و بهره‌برداری‌های کشاورزی</b>	
۱- بهره‌برداران فهرست شده و بهره‌برداران سرشماری شده (دارای پرسشنامه) بر حسب نوع بهره‌بردار و شهرستان	۳۳
۲- بهره‌برداری‌های کشاورزی بر حسب نوع بهره‌بردار و شهرستان	۳۵
۳- بهره‌برداری‌های کشاورزی متعلق به اشخاص حقیقی بر حسب نوع و سن بهره‌بردار	۳۷
۴- بهره‌برداری‌های کشاورزی متعلق به اشخاص حقیقی بر حسب وضع سواد، مدرک تحصیلی بهره‌بردار و شهرستان	۳۸
۵- بهره‌برداری‌های کشاورزی متعلق به اشخاص حقیقی بر حسب وضع سواد، مدرک تحصیلی بهره‌بردار و وسعت اراضی کشاورزی	۳۹
۶- بهره‌برداری‌های کشاورزی متعلق به اشخاص حقیقی بر حسب وضع سواد، مدرک تحصیلی و سن بهره‌بردار	۴۰
<b>فصل دوم - کاربری اراضی کشاورزی</b>	
۷- بهره‌برداری‌های کشاورزی بر حسب نوع فعالیت و شهرستان	۴۳
۸- تعداد و مساحت بهره‌برداری‌های با زمین بر حسب شهرستان	۴۴
۹- تعداد و مساحت بهره‌برداری‌های با زمین بر حسب وسعت اراضی کشاورزی	۴۵
۱۰- تعداد و مساحت بهره‌برداری‌های با زمین بر حسب سن بهره‌بردار	۴۶
۱۱- تعداد و مساحت بهره‌برداری‌های با زمین آبی بر حسب شهرستان	۴۷
۱۲- تعداد و مساحت بهره‌برداری‌های با زمین دیم بر حسب شهرستان	۴۸
۱۳- تعداد و مساحت بهره‌برداری‌های دارای اراضی زراعی بر حسب شهرستان	۴۹
۱۴- تعداد و مساحت بهره‌برداری‌های دارای اراضی زراعی بر حسب وسعت اراضی کشاورزی	۵۰
۱۵- تعداد و مساحت بهره‌برداری‌های دارای اراضی زراعی بر حسب وسعت اراضی زراعی	۵۱
۱۶- تعداد و مساحت بهره‌برداری‌های دارای اراضی زراعی بر حسب سن بهره‌بردار	۵۲
۱۷- تعداد و مساحت بهره‌برداری‌های دارای اراضی زراعی آبی بر حسب شهرستان	۵۳
۱۸- تعداد و مساحت اراضی زراعی بهره‌برداری‌ها به تفکیک آبی و دیم بر حسب شهرستان	۵۴
۱۹- تعداد و مساحت باغ و قلمستان بهره‌برداری‌ها بر حسب شهرستان	۵۶
۲۰- تعداد و مساحت باغ و قلمستان بهره‌برداری‌ها بر حسب وسعت اراضی کشاورزی	۵۷
۲۱- تعداد و مساحت باغ و قلمستان بهره‌برداری‌ها بر حسب سن بهره‌بردار	۵۸
۲۲- تعداد و مساحت باغ و قلمستان بهره‌برداری‌ها بر حسب وسعت اراضی باغ و قلمستان	۵۹
۲۳- تعداد و مساحت باغ و قلمستان آبی بهره‌برداری‌ها بر حسب شهرستان	۶۰
۲۴- تعداد و مساحت باغ و قلمستان دیم بهره‌برداری‌ها بر حسب شهرستان	۶۱
۲۵- تعداد و مساحت باغ و قلمستان بهره‌برداری‌ها به تفکیک آبی و دیم بر حسب شهرستان	۶۲

## فصل سوم- زراعت (محصولات سالانه در فضای باز)

- ۲۶- تعداد بهره‌برداری و سطح کاشت محصولات گندم، جو، برنج (شلتوک) و سایر محصولات سالانه در فضای باز بهره‌برداری‌های کشاورزی ..... ۶۷
- ۲۷- تعداد بهره‌برداری و سطح کاشت گندم در فضای باز بر حسب شهرستان ..... ۶۸
- ۲۸- تعداد بهره‌برداری و سطح کاشت گندم در فضای باز بر حسب وسعت اراضی کشاورزی ..... ۶۹
- ۲۹- تعداد بهره‌برداری و سطح کاشت گندم در فضای باز بر حسب وسعت اراضی زراعی ..... ۷۰
- ۳۰- تعداد بهره‌برداری و سطح کاشت گندم در فضای باز بر حسب سن بهره‌بردار ..... ۷۱
- ۳۱- تعداد بهره‌برداری و سطح کاشت جو در فضای باز بر حسب شهرستان ..... ۷۲
- ۳۲- تعداد بهره‌برداری و سطح کاشت برنج (شلتوک) در فضای باز بر حسب شهرستان ..... ۷۳
- ۳۳- تعداد بهره‌برداری و سطح کاشت سایر محصولات سالانه در فضای باز بر حسب شهرستان ..... ۷۴
- ۳۴- تعداد بهره‌برداری به تفکیک محصولات سالانه در فضای باز بر حسب شهرستان ..... ۷۵

## فصل چهارم- باغداری (محصولات دائمی در فضای باز) و کشت گلخانه‌ای

- ۳۵- تعداد بهره‌برداری و تعداد درخت محصولات دائمی در فضای باز بر حسب نام محصول ..... ۸۹
- ۳۶- تعداد بهره‌برداری و تعداد درخت سیب در فضای باز بر حسب شهرستان ..... ۹۱
- ۳۷- تعداد بهره‌برداری و تعداد درخت سیب در فضای باز بر حسب وسعت اراضی کشاورزی ..... ۹۲
- ۳۸- تعداد بهره‌برداری و تعداد درخت سیب در فضای باز بر حسب وسعت اراضی باغ و قلمستان ..... ۹۳
- ۳۹- تعداد بهره‌برداری و تعداد درخت سیب در فضای باز بر حسب سن بهره‌بردار ..... ۹۴
- ۴۰- تعداد بهره‌برداری و تعداد درخت به تفکیک محصولات دائمی در فضای باز بر حسب شهرستان ..... ۹۵
- ۴۱- تعداد بهره‌برداری، مساحت و نوع فعالیت گلخانه بر حسب شهرستان ..... ۱۰۸
- ۴۲- تعداد بهره‌برداری، مساحت و نوع فعالیت گلخانه بر حسب وسعت اراضی کشاورزی ..... ۱۰۹
- ۴۳- تعداد بهره‌برداری، مساحت و نوع فعالیت گلخانه بر حسب وسعت گلخانه ..... ۱۱۰
- ۴۴- تعداد بهره‌برداری، مساحت و نوع فعالیت گلخانه بر حسب سن بهره‌بردار ..... ۱۱۱

## فصل پنجم- دامپروری

- ۴۵- بهره‌برداری‌های دارای دام سبک و تعداد دام آن‌ها در روز آمارگیری بر حسب شهرستان ..... ۱۱۵
- ۴۶- بهره‌برداری‌های دارای دام سبک و تعداد دام آن‌ها در روز آمارگیری بر حسب تعداد دام سبک ..... ۱۱۷
- ۴۷- بهره‌برداری‌های دارای گوسفند و بره در روز آمارگیری و تعداد دام آن‌ها بر حسب شهرستان ..... ۱۱۹
- ۴۸- بهره‌برداری‌های دارای گوسفند و بره در روز آمارگیری و تعداد دام آن‌ها بر حسب وسعت اراضی کشاورزی ..... ۱۲۰
- ۴۹- بهره‌برداری‌های دارای گوسفند و بره در روز آمارگیری و تعداد دام آن‌ها بر حسب سن بهره‌بردار ..... ۱۲۱
- ۵۰- بهره‌برداری‌های دارای گوسفند و بره در روز آمارگیری و تعداد دام آن‌ها بر حسب تعداد گوسفند و بره ..... ۱۲۲
- ۵۱- بهره‌برداری‌های دارای بز و بزغاله در روز آمارگیری و تعداد دام آن‌ها بر حسب شهرستان ..... ۱۲۳
- ۵۲- بهره‌برداری‌های دارای گاو و گوساله در روز آمارگیری و تعداد دام آن‌ها بر حسب شهرستان ..... ۱۲۴
- ۵۳- بهره‌برداری‌های دارای گاو و گوساله در روز آمارگیری و تعداد دام آن‌ها بر حسب تعداد دام سنگین ..... ۱۲۵
- ۵۴- بهره‌برداری‌های دارای گاو میش و بچه گاو میش در روز آمارگیری و تعداد دام آن‌ها بر حسب شهرستان ..... ۱۲۶
- ۵۵- بهره‌برداری‌های دارای شتر و بچه شتر در روز آمارگیری و تعداد دام آن‌ها بر حسب شهرستان ..... ۱۲۷
- ۵۶- بهره‌برداری‌های دارای پرورش ماهی طی ۳۶۵ روز گذشته به تفکیک ماهیان سرد آبی و گرم آبی بر حسب شهرستان ..... ۱۲۸

## راهنمای کاربران

نتایج سرشماری عمومی کشاورزی ۱۳۹۳ مجموعه‌ای بسیار گسترده از اطلاعات آماری است که به اشکال متنوع به شرح زیر در اختیار کاربران قرار می‌گیرد:

- جدول‌های آماری در نشریات چاپی
- جدول‌های آماری در نشریات الکترونیکی
- فایل‌های اطلاعاتی رایانه‌ای به سفارش متقاضی

استفاده کاربران از اطلاعات ارائه شده به هر شکل و در هر قالبی باشد، مستلزم آشنایی با مفاهیم، اصطلاحات فنی و روش‌های اجرایی به کار گرفته شده در سرشماری عمومی کشاورزی است که در این راهنما به عنوان جزء لاینفک نتایج سرشماری تشریح می‌شود. از آن جا که اغلب مفاهیم و اصطلاحات مورد بحث، خاص این طرح آماری است و ممکن است با برداشت‌های موجود در اذهان عمومی متفاوت باشد، بنا بر این مطالعه این راهنما به کاربران توصیه می‌شود.

## ۱- روش سرشماری

سرشماری عمومی کشاورزی ۱۳۹۳ یک طرح آماری منطبق با اصول پذیرفته شده توسط سازمان‌های آماری اکثر کشورهای جهان بوده و بر پایه‌های مشروح زیر استوار است:

- بهره‌برداری کشاورزی (Holding) طبق تعریفی که خواهد آمد، واحد آماری اصلی بوده است و بهره‌بردار کشاورزی و آبادی نیز دو واحد آماری دیگر مورد استفاده بوده‌اند.
- مراجعه به بهره‌بردار و تکمیل پرسشنامه بر اساس اظهارات او مبنای کسب اطلاعات بوده است و در مواردی که امکان دسترسی به بهره‌بردار فراهم نبوده، از افراد دیگری که با بهره‌بردار در ارتباط بوده‌اند به جای بهره‌بردار استفاده شده است. اطلاعاتی که واحد آماری آن «آبادی» بوده است، طی مصاحبه با معتمدین و صاحب نظران آبادی جمع‌آوری شده است.
- فهرست بهره‌برداران در اکثر نقاط روستایی و شهرها از طریق مراجعه و پرسش خانه به خانه و در ۲۵۷ شهر و ۱۹۸ آبادی منتخب طبق فهرست‌های ۱ و ۲ مندرج در صفحات بعد به دلیل وسعت شهر یا آبادی و پایین بودن نسبت بهره‌برداری‌های کشاورزی به تعداد خانوار از طریق مراجعه به منابع اداری، ثبتی و مطلعین محلی و با روش تحقیق میدانی قبل از شروع سرشماری تهیه شده است.

- اطلاعات ارائه شده به دلیل ماهیت کار، کم و بیش با خطاهای آماری غیر قابل کنترل همراه است و این نوع خطا ممکن است در برخی سطوح جغرافیایی کوچک محسوس تر باشد.
- پرسشگران به طور عموم از جوانان جویای کار دارای تحصیلات حداقل دیپلم دبیرستان و تحصیل کرده‌های رشته‌های کشاورزی انتخاب شده‌اند و تحت نظارت کارشناسان دفاتر آمار و اطلاعات استانداری‌های کشور و سازمان‌های جهاد کشاورزی استان‌ها، از ۵ مهر لغایت ۱۸ آبان انجام وظیفه کرده‌اند.
- پس از مرحله آمارگیری و ورود داده‌ها به رایانه، داده‌های پرت و غیر واقعی توسط کارشناسان مورد بازنگری قرار گرفته و در صورت لزوم با توجه به شواهد و قرائین موجود، طبق راهنمای فنی اصلاح شده‌است.

## ۲- واحدهای جغرافیایی

کوچک‌ترین واحد جغرافیایی که نتایج سرشماری برای آن قابل ارائه است «آبادی» و «شهر» است. از مجموع اطلاعات آبادی‌های واقع در محدوده هر دهستان، اطلاعات دهستان و از مجموع اطلاعات دهستان‌ها و شهرهای واقع در محدوده یک بخش، اطلاعات بخش و سپس اطلاعات شهرستان و استان به دست می‌آید. در این سرشماری آبادی، محدوده‌ای است واقع در یک دهستان، با حدود ثبتي یا عرفی مستقل و خارج از محدوده شهرها یا آبادی دیگر که به دلیل وجود فعالیت انسان در تمام یا بخشی از آن، قابل تشخیص و معمولاً دارای نام خاصی است. آبادی یک نقطه جغرافیایی محسوب می‌شود و شامل اراضی کشاورزی و یا غیر کشاورزی و اماکن محل فعالیت یا سکونت انسان است. آبادی ممکن است یک ده، یک مزرعه، یک مکان، یک معدن و... باشد. شایان ذکر است محدوده‌ی آبادی‌ها روی نقشه‌های آماری مشخص نمی‌شود و در طبیعت ممکن است از طریق مرز مشترک با آبادی مجاور و یا اراضی ملی و... قابل شناسایی باشد.



۱- شهرهای منتخب در مرحله اجرای سرشماری عمومی کشاورزی ۱۳۹۳ بدون مراجعه مکان به مکان

استان	شهرهای منتخب
آذربایجان شرقی	بستان‌آباد- مراغه- مرند- اهر- میانه- جلفا- سهند- تبریز- شبستر- سراب
آذربایجان غربی	بازرگان- میاندوآب- شاهین دژ- تکاب- سلماس- پیرانشهر- بوکان- نقده- اشنویه- ارومیه- خوی- سردشت- مهاباد- ماکو
اصفهان	نجف‌آباد- هرنند- خمینی شهر- شهرضا- نوش‌آباد- کاشان- بهارستان- اصفهان- شاهین شهر- فولادشهر
اردبیل	گرمی- مشگین شهر- خلخال- پارس‌آباد- اردبیل
البرز	کوهسار- چهارباغ- گلزار- شهر جدید هشتگرد- ماهدشت- اشتهارد- مشکین دشت- محمدشهر- گرمدره- نظرآباد- هشتگرد- کمال شهر- کرج- فردیس
ایلام	دره شهر- ایوان- ایلام
بوشهر	بنک- بندرریگ- سیراف- نخل تقی- برازجان- بندرکنگان- جم- بندرگناوه- عسلویه- بندردیلم- بوشهر- خارک
تهران	آبعلی- وحیدیه- صفادشت- بومهن- شاهدشهر- فردوسیة- پیشوا- باغستان- نصیرآباد- اندیشه- صالح‌آباد- پردیس- شریف‌آباد- صباشهر- کهریزک- چهاردانگه- فرون‌آباد- شهریار- رباط کریم- نسیم‌شهر- پاکدشت- حسن‌آباد- ملارد- شهر قدس- ورامین- باقرشهر- اسلام‌شهر- قرچک- گلستان- تهران- شهر جدید پرند
چهار محال و بختیاری	بروجن- شهرکرد
خراسان جنوبی	فردوس- بیرجند
خراسان رضوی	چناران- درگز- کاشمر- تایباد- تربت حیدریه- تربت جام- قوچان- نیشابور- رضویه- مشهد- سبزوار
خراسان شمالی	آشخانه- اسفراین- شیروان- بجنورد
خوزستان	مسجدسلیمان- شوش- ایذه- امیدیه- اندیمشک- رامهرمز- شادگان- آبادان- بندر ماهشهر- خرمشهر- بندر امام خمینی- بهبهان- اهواز- دزفول- شوشتر
زنجان	دندی- قیدار- زنجان
سمنان	سمنان- دامغان- گرمسار- شاهرود
سیستان و بلوچستان	سرباز- زابل- ایرانشهر- خاش- کنارک- چاه بهار- زاهدان
فارس	زرقان- گراش- فیروزآباد- سروستان- آباده- کوار- شهرصدرا- اوز- جهرم- فسا- داراب- لار- مرودشت- کازرون- شیراز
قزوین	آبگرم- شریفیه- محمودآباد نمونه- بیدستان- اقبالیه- الوند- آبیگ- قزوین- محمدیه
قم	قم
کردستان	کانی دینار- دیواندره- قروه- دهگلان- بانه- بیجار- مریوان- کامیاران- سقز- سنندج
کرمان	زرنند- بافت- رفسنجان- کهنوچ- کیانشهر- سیرجان- کرمان- مس سرچشمه
کرمانشاه	گیلانغرب- قصرشیرین- صحنه- سنقر- هرسین- تازه‌آباد- بیستون- کنگاور- سرپل ذهاب- روانسر- اسلام‌آباد غرب- جوانرود- کرمانشاه
کهگیلویه و بویراحمد	دهدشت- مادوان- یاسوج- دوگنبدان
گلستان	علی‌آباد- گنبد کاووس- گرگان
گیلان	رودسر- تالش- صومعه‌سرا- آستانه اشرفیه- منجیل- لنگرود- فومن- آستارا- بندرانزلی- لاهیجان- رشت
لرستان	سپیددشت- پلدختر- الشتر- نورآباد- کوهدشت- ازنا- الیگودرز- بروجرد- دورود- خرم‌آباد
مازندران	قائم‌شهر- تنکابن- بهشهر- نکا- بابل- آمل- ساری
مرکزی	خمین- ساوه- اراک
هرمزگان	بندرلنگه- درگهان- ابوموسی- کیش- بندرعباس- قشم
همدان	تویسرکان- فیروزان- رزن- نهاوند- کیودراهنگ- اسدآباد- همدان- ملایر
یزد	حمیدیا- یزد

## ۲- آبادی‌های منتخب در مرحله اجرای سرشماری عمومی کشاورزی ۱۳۹۳ بدون مراجعه مکان به مکان

استان	شهرستان	دهستان	آبادی	
مرکزی	ساوه	طرازناهدید	شهر صنعتی کاوه	
آذربایجان شرقی	تبریز	آجی چای	باغ معروف	
		اسپران	اناختون	
		میدان چای	آسایشگاه باباباغی	
		لاهیجان	کرکچ	
		آجی چای	رادار تبریز	
	مراغه	قره ناز	نیروگاه حرارتی	
		بستان‌آباد	الوارعلیا	
		شبستر	الوارسقلی	
		عجب‌شیر	مایان علیا	
		عجب‌شیر	پادگان اسلامی امام رضا	
آذربایجان غربی	ارومیه	مهرانرودمر	ابریز	
		گونی شرقی	پادگان قدس	
	پیرانشهر	دیزجرود غرب	پادگان ۰۳ عجب‌شیر	
		روضه چای	ریحان‌آباد	
		پیرانشهر	خانقاه الواج	
	خوی	لاهیجان شرقی	علی کندی	
		دیزج	پادگان پیرانشهر	
		مکریان غربی	تی ۲۵ شهید حسین شهرام‌فر	
		بوکان	احمدآباد	
		اسلام‌آباد غرب	خانقاه	
کرمانشاه	کرمانشاه	بالادربند	پادگان شهید رجائی	
		دورودفراما	پادگان هوانبروز	
	سرپل ذهاب	قلعه شاهین	خانه‌های سازمانی پادگان	
اهواز	اهواز	اسماعیلیه	پادگان ابودر	
		کوت عبدالله	سطامیه بزرگ	
		طراح	تأسیسات کوت امیر	
	بندر ماهشهر	بندر ماهشهر	کرخه	سیدیابر
			بندر امام خمینی	پادگان سد کرخه
			جراحی	شهرک ولی عصر
			حومه	پادگان هوایی شهید بهشتی
بهبهان	بهبهان	تشان غربی	شهرک آیت‌الله مدنی	
		قبله ای	اسلام‌آباد سقلی	
		جفال	گروه پدافند هوایی بهبهان	
	شوشتر	شوشتر	شعبیه غربی	شهرک شهید محمد منتظری
			حسین‌آباد	شهرک منتظری
			کشت و صنعت امام خمینی	کشت و صنعت امام خمینی
شوش	شوش	پمپ استیشن	پمپ استیشن	

۲- آبادی‌های منتخب در مرحله اجرای سرشماری عمومی کشاورزی ۱۳۹۳ بدون مراجعه مکان به مکان (ادامه)

استان	شهرستان	دهستان	آبادی		
کرمان	کرمان	اختیارآباد	روستای چهارده معصوم الله‌آباد		
			هوانیروز		
			حاجی‌آباد نظری/ شهرک شهید باهنر		
	بم	کرک و نارتی	خودروسازی		
	رفسنجان	اسلامیه	اسماعیل‌آباد		
	جیرفت	هلیل	خالق‌آباد		
خراسان رضوی	چناران	گلمکان	پروژه عمران شهر جدید گلپهار		
			تربت جام	میان جام	مهمانشهر تربت جام
			قوچان	شیرین دره	پادگان قوچان
	بینالود	شاندیز	شهرک صنعتی توس		
			کارخانه خانه‌سازی مشهد		
			مجتمع کوره‌های آجرپزی آران و بیدگل		
اصفهان	آران و بیدگل	سفیددشت	پایگاه پدافند هوایی هاشم‌آباد		
			تودشک	منطقه هوایی بابائی اصفهان	
			کرج	کوی راه حق	
				مجتمع مسکونی راه آهن اصفهان	
	اصفهان	محمودآباد	شهرک بختیاردشت		
			شهرک شهید منتظری		
			شهرک ولی عصر		
			منطقه صنعتی اسفیدواجان		
	تیران و کرون	برخوار غربی	رضوانیه	صنایع هواپیماسازی ایران	
				منظریه	پادگان گروه ۲۲ توپخانه و منازل مسکونی
				اشیان	مجتمع صنایع دفاع اصفهان
				مبارکه	گرکن
	مجتمع مسکونی هفتم تیر				
	اصفهان	اصفهان	جی	زندان اسدآباد	
کوی گلستان					
کوی روشن‌شهر					
قهاب شمالی		حصه	شهرک زاینده‌رود		
			شهرک صنعتی سنندج ۱		
			شهرک صنعتی سنندج ۱		
کردستان	سنندج	حومه	شهرک صنعتی سنندج ۱		
			شهرک صنعتی سنندج ۱		
همدان	همدان	الوندکوه غربی	پادگان همدان		
			کیودرآهنگ	پایگاه هوایی نوزه	
		راهب			

## ۲- آبادی‌های منتخب در مرحله اجرای سرشماری عمومی کشاورزی ۱۳۹۳ بدون مراجعه مکان به مکان (ادامه)

استان	شهرستان	دهستان	آبادی	
لرستان	الیگودرز	پاچه لک شرقی	شهرک برن‌آباد	
	بروجرد	شیروان	پادگان مرکز مهندسی بروجرد	
		همت‌آباد	همت‌آباد	همت‌آباد
			قلعه شمسی	شهرک شمسی
	خرم‌آباد	تنگ هفت	تنگ پنج	
		کرگاه غربی	پادگان بدرآباد	
	دورود	حشمت‌آباد	خانه‌های صنایع دفاع/ صنایع زر	
		ژان	ناصرالدین	
	کوهدشت	کوهدشت جنوبی	شهرک امام خمینی	
		کونانی	شورابه پایین یک	
	خرم‌آباد	کرگاه غربی	مجتمع مسکونی تیپ ۵۷ ابوالفضل (ع)	
			ندامتگاه پارسیلو	
خانه‌های سازمانی بابا عباس				
ایلام	ایلام	ده پائین	شهرک شهید کشوری	
کهگیلویه و بویر احمد	بویر احمد	سررود جنوبی	پادگان قدس	
			نجف‌آباد	
			سرآبتاوه	
			تل خسرو	
			مهربان	
			بله زار	
			مادوان سفلی	
بوشهر	بوشهر	حومه	بندرگاه	
			نیروگاه اتمی	
			عالی‌شهر	
	کنگان	کنگان	عسلویه	شیرینو
				بزباز
				بیدخون
				منطقه ویژه پارس جنوبی ۱
زنجان	زنجان	زنجانرود بالا	منطقه ویژه پارس جنوبی ۲	
			امادگاه میثم	
سمنان	دامغان	دامنکوه	شهرسازی طزره	
			پایگاه هوایی / منطقه نظامی	
	سمنان	سمنان	حومه	شهرک افغانه
				شهرک صنعتی
				پادگان چهل دختر
	گرمسار	گرمسار	ایوانکی	شهرک صنعتی علی‌آباد
				شهرک صنعتی ایوانکی
یزد	یزد	فهرج	چاه مدرسی	

۲- آبادی های منتخب در مرحله اجرای سرشماری عمومی کشاورزی ۱۳۹۳ بدون مراجعه مکان به مکان (ادامه)

استان	شهرستان	دهستان	آبادی
هرمزگان	بندر عباس	ایسین	شهر و
			ابشورک
			چه چکر
			شهرک شهید نامجو
			مجتمع مسکونی راه آهن
		گچین	مجتمع کشتی سازی خلیج فارس
			تیاب خون سرخ
			شهرک توانیر
			شهرک شهید رجائی
			بارقین خون سرخ
			شرکت کشتیرانی ایران بحر
			مجتمع آلومینیم المهدی
	تازیان	جمال احمد	
		بلندو	
		سودرو	
	قشم	حومه	طولا
		رمکان	رمکان
		حومه	لافت
دولاب		باسعیدو	
هنگام		هنگام	
حومه		گیاهدان	
		رمچاه	
		شهرک ولی عصر	
اردبیل	گرمی	اجارود غربی	شهرک ولی عصر
قزوین	قزوین	اقبال شرقی	حسن آباد
		اقبال غربی	ناصرآباد
			خیرآباد
			شهرک دانش
	آبیک	زیاران	آمدگاه آبیک
خراسان شمالی	مانه	جیرانسو	پادگان نظامی شهرآباد
خراسان جنوبی	بیرجند	قلعه زری	قلعه زری
البرز	کرج	محمدآباد	سپیددشت
			شهرک مهندسی زراعی
			شهرک اصلاح و تهیه نهال و بذر
	نظرآباد	پلنگ آباد	شهرک صنعتی اشتهارد
		احمدآباد	مهدی آباد
		جمال الدین	کارخانه فخر ابران

## ۲- آبادی‌های منتخب در مرحله اجرای سرشماری عمومی کشاورزی ۱۳۹۳ بدون مراجعه مکان به مکان (ادامه)

آبادی	دهستان	شهرستان	استان
مسگرآباد	سیاهرود	تهران	تهران
سعیدآباد			
منطقه صنعتی کمرد			
صالح‌آباد صیداآباد	آفتاب		
شهرک رسالت			
خلازیر	خلازیر		
مرتضی‌گرد			
شمس‌آباد	حسن‌آباد	ری	
خاورشهر	غنی‌آباد		
قیام‌دشت	خاوران شرقی		
علائین	عظیمیه		
اسلام‌آباد			
بهشتی	جوقین	شهریار	
خانه‌های سازمانی گروه ۳۳			
باطری‌سازی نور			
کوی سازمانی ۲۲ بهمن	سعیدآباد	رباط‌کریم	
شهر جدید پرند	منجیل‌آباد		
خانه‌های مسکونی لشگر ۲۳ نوحه			
الارد			
پرندک			
سفیدار	وهن‌آباد	پاکدشت	
شترخوار			
مجتمع شهید نامجو	جمال‌آباد	ملارد	
پارچین	حصارامیر		
شهرک جعفریه	ملارد شمالی	بهارستان	
اورین	همدانک		
خیرآباد			
همدانک	بهنام‌پازو	ورامین	
ریحان‌آباد			
قشلاق قویینک			
قشلاق جیتو			
صالح‌آباد	ولی‌آباد	اسلام‌شهر	
محمدآباد اعلا			
قشلاق مشهدی ابوالحسن			
قشلاق مشهدی محمد	فیروزبهرام	پاکدشت	
گلدسته			
شاطره	ده عباس		
قلعه نواملاک	فرون‌آباد		

۲- آبادی‌های منتخب در مرحله اجرای سرشماری عمومی کشاورزی ۱۳۹۳ بدون مراجعه مکان به مکان (ادامه)

استان	شهرستان	دهستان	آبادی
سیستان و بلوچستان	ایرانشهر	بمپور شرقی	پادگان نظامی ارتش
	خاش	اسماعیل‌آباد	پادگان نظامی ارتش
فارس	داراب	رستاق	شهرک ولی‌عصر
	شیراز	دراک	مهدیه
	کازرون	دریس	علی‌آباد
			خسروآباد
	لارستان	بیدشهر	هود
			کهنه جدید
	نیریز	ریزآب	شهرک بنه کلاغی
	قم	قم	قمرود
شهرک صنعتی شکوهیه			
		راهجرد شرقی	منطقه ویژه اقتصادی سلفچگان
			شهرک صنعتی سلفچگان

## ۳- ویژگی‌های سرشماری عمومی کشاورزی ۱۳۹۳

- سرشماری عمومی کشاورزی ۱۳۹۳ اولین طرح آمارگیری مقیاس بزرگ کشور است که با رویکرد جمع‌آوری آمار و اطلاعات از روش کاغذی به روش الکترونیکی تغییر کرده است. در این روش فرم‌ها و پرسشنامه‌های کاغذی حذف و اطلاعات گردآوری شده در قالب پرسشنامه‌های الکترونیکی در دستگاه تبلت ثبت شده است. این امر موجب صرفه‌جویی قابل ملاحظه در خرید کاغذ، چاپ فرم‌ها و پرسشنامه‌ها، انبارداری مدارک و حذف برخی رده‌ها از سازمان اجرایی (رده‌های بازبین، مسئول گروه) و سازمان استخراج سرشماری (رده‌های داده‌آما، متصدی وریف و کارشناس ادیت موضوعی) نسبت به سرشماری‌های گذشته گردیده است.
- طراحی نرم‌افزار کنترل اطلاعات امکان انجام ادیت کنترلی اطلاعات را در حین تکمیل فرم‌ها و پرسشنامه‌ها توسط مأمور سرشماری از طریق نرم‌افزارهای هوشمند فراهم آورد.
- از طریق نرم‌افزارهای طراحی شده در سامانه تحت وب این امکان فراهم شد که کارشناسان بتوانند بر نحوه عملکرد مأموران تحت سرپرستی خود نظارت داشته و موارد اشکال را بر طرف نمایند.
- اجرای دو نوبت آزمایش سرشماری در سال‌های ۱۳۹۱ و ۱۳۹۲ زمینه مناسب به منظور تست اقلام آماری، نحوه عملکرد نرم‌افزارها و دستگاه‌های تبلت، زمان لازم برای تکمیل پرسشنامه‌ها و نحوه پاسخگویی بهره‌بردار کشاورزی و اتخاذ روش مطلوب برای اجرای هر چه بهتر سرشماری در سال ۱۳۹۳ را فراهم آورد.
- مطالعه و آزمایش روش اجرای سرشماری در شهرها و آبادی‌های دارای بافت غیر کشاورزی
- بر اساس مطالعات و بررسی‌های انجام شده در تعداد قابل توجهی از شهرها و آبادی‌های بزرگ (۲۵۷ شهر و ۱۹۸ آبادی) فراوانی تعداد بهره‌برداران کشاورزی قابل توجه نیست. بر این اساس روش فهرست‌برداری مکان به مکان به منظور شناسایی خانوارهای بهره‌بردار کشاورزی امری بسیار پرهزینه، وقت‌گیر و ناموفق بوده است. در روش جدید، فهرست بهره‌برداران کشاورزی قبل از اجرای سرشماری با مراجعه به منابع اطلاع (منابع ثبتی و مطلعین محلی و...) تهیه و در سرشماری مبنای مراجعه به منظور کسب اطلاع بوده است.
- مطالعه وضعیت بهره‌برداران غیر ساکن در آبادی‌ها و شناسایی آبادی‌های خالی از سکنه دارای بهره‌بردار غیر ساکن به همراه فهرست بهره‌برداران سال ۱۳۸۲ به منظور تهیه فهرست نهایی بهره‌برداران غیر ساکن قبل از اجرای سرشماری
- حذف برخی اقلام آماری و اضافه شدن اقلام آماری جدید به منظور ارتقا سطح کیفی چارچوب‌های آماری فعالیت‌های کشاورزی
- امکان بررسی مقایسه‌ای اطلاعات حاصل از اجرای سرشماری عمومی کشاورزی ۱۳۸۲ و اطلاعات گردآوری شده توسط مأموران سرشماری در تبلت به منظور آگاهی رده‌های مدیریتی از نحوه پوشش سرشماری در آبادی مورد آمارگیری
- بررسی تطبیقی اطلاعات حاصل از اجرای سرشماری‌های کشاورزی ۱۳۸۲ و ۱۳۹۳
- تسریع در انتقال اطلاعات از طریق سامانه تحت وب به مرکز آمار ایران

## ۴- فعالیت‌های انجام شده به منظور ارتقا سطح کیفی داده‌های سرشماری عمومی کشاورزی ۱۳۹۳

- بررسی همه‌جانبه فایل داده‌های سرشماری عمومی کشاورزی ۱۳۹۳ به منظور اطمینان از صحت اطلاعات در ارتباط با موارد زیر:
- بررسی مساحت اراضی کشاورزی (راضی زراعی و باغ و قلمستان) و سطح کاشت اراضی زراعی در بهره‌برداری‌های کشاورزی
- بررسی استانی و شهرستانی زراعت‌های آبی و دیم در سطح بهره‌برداری‌های کشاورزی کشور
- بررسی اطلاعات ثبت شده در خصوص مقایسه سطح زیر کشت و آیش در بهره‌برداری‌های دارای اراضی زراعی آبی و دیم
- بررسی وضعیت بهره‌برداری‌های کشاورزی دارای فعالیت زراعت و باغداری بر اساس وسعت اراضی زراعی و باغ و قلمستان
- بررسی وجود محصولات زراعی و باغی در بهره‌برداری‌های کشاورزی در سطوح استان و شهرستان
- بررسی مقایسه‌ای مساحت و تعداد درخت در بهره‌برداری‌های دارای باغ و قلمستان در سطح شهرستان
- بررسی وضعیت فعالیت بهره‌برداری‌های دارای کشت گلخانه‌ای
- بررسی توزیع مساحت اراضی زراعی، باغ و قلمستان و نوع و تعداد دام سبک و سنگین در طبقات مرتبط
- بررسی وضعیت بهره‌برداری‌های بزرگ دارای فعالیت زراعت، باغداری و پرورش دام سبک و سنگین



## ۵- نکات شایان توجه در جدول‌های آماری

هر جدول آماری از «عنوان»، «سرستون‌ها»، «ستون شرح» و «متن جدول» تشکیل شده است که می‌باید به مندرجات آن‌ها با دقت توجه شود. متن جدول شامل اعدادی است که اطلاعات آماری را تشکیل می‌دهند و به وسیله مندرجات سه قسمت دیگر (عنوان، سرستون و شرح) قابل درک و تبیین می‌باشند. در برخی موارد، مطالب مندرج در سه قسمت نام برده شده برای درک اطلاعات متن کافی نیست و باید به زیرنویس‌ها و تعاریف و توضیحات این راهنما نیز توجه شود.

در عنوان جدول معمولاً سطح جغرافیایی تحت پوشش، زمان آماری و ماهیت یا موضوع اعداد متن جدول به‌طور کلی توضیح داده می‌شود. ستون شرح و سرستون‌ها، به‌طور دقیق ماهیت و مفهوم اطلاع مندرج در خانه محل تقاطع را مشخص می‌کنند. در جدول‌های آماری نتایج این سرشماری، از ستون شرح عموماً برای طبقه‌بندی بهره‌برداران‌های کشاورزی استفاده شده است و ممکن است یک قلم آماری با چند نوع طبقه‌بندی و در چند جدول به شرح زیر ارائه شود:

- طبقه‌بندی بر اساس محل استقرار بهره‌برداران (توزیع جغرافیایی)
- طبقه‌بندی بر اساس وسعت اراضی کشاورزی (مجموع اراضی زراعی و باغ و قلمستان آبی و دیم)
- طبقه‌بندی بر اساس سن بهره‌بردار (ویژه بهره‌برداران‌های متعلق به اشخاص حقیقی)
- طبقه‌بندی بر اساس وسعت فعالیت مرتبط با موضوع جدول (مانند اراضی زراعی، اراضی باغ و قلمستان، دام سنگین، دام سبک و...)

شایان ذکر است اگر یک قلم اطلاع با پوشش یکسان در چند جدول با طبقه‌بندی‌های متفاوت ارائه شود، در تمام آن جدول‌ها سطر جمع‌ها با هم مساوی خواهند بود و فقط اختلاف جزئی ناشی از گرد شدن اعداد در آن‌ها وجود خواهد داشت. باید توجه شود که سرجمع‌های جدول‌های ارائه شده با طبقه‌بندی سن بهره‌بردار به دلیل عدم پوشش بهره‌برداران شرکت رسمی و مؤسسه عمومی، کمتر یا حداکثر مساوی سرجمع‌های ارائه شده در سایر طبقات یا تقسیمات جغرافیایی خواهد بود.

در جدول‌هایی که تعداد بهره‌برداران (خانوار معمولی ساکن، بهره‌بردار غیر ساکن، خانوار معمولی غیر ساکن و شرکت رسمی و مؤسسه عمومی) را ارائه می‌کنند، نباید تصور شود که از حاصل جمع آن‌ها، تعداد کل بهره‌برداران به دست می‌آید، زیرا طبق تعریف ارائه شده، بهره‌برداران حقیقی دارای فصول مشترکی هستند که باعث شمارش تکراری آن‌ها می‌شود.

## تعاریف و مفاهیم

### خانوار

خانوار از افرادی تشکیل می‌شود که با هم در یک اقامتگاه زندگی می‌کنند، با یکدیگر هم‌خرج هستند و معمولاً با هم غذا می‌خورند. بنا بر این لازم نیست که اعضای یک خانوار حتماً با یکدیگر رابطه خویشاوندی داشته باشند. به عبارت دیگر خانوار لزوماً با خانواده یکی نیست. فردی که به تنهایی زندگی می‌کند نیز، خانوار تلقی می‌شود.

### فعالیت‌های کشاورزی

در این سرشماری فعالیت‌های کشاورزی مورد نظر عبارتند از:

- **زراعت:** منظور از زراعت، کشت و کار نباتات سالانه در فضای باز یا تحت پوشش موقت، روی زمین زراعی، یا بین درختان باغ است. نباتات سالانه معمولاً ساقه علفی دارند و پس از برداشت محصول، بوته آن‌ها از بین می‌رود و یا این که قسمت‌های زیرزمینی گیاه (ریشه، پیاز و...) برای سال بعد در زمین باقی می‌ماند. به عنوان مثال کشت گندم، چغندر، یونجه، پنبه، پیاز، زعفران، انواع سبزی‌ها، حبوبات و گلایل، زراعت محسوب می‌شود.

- **باغداری:** منظور از باغداری، احداث و نگهداری باغ‌های مثمر و غیر مثمر شامل قلمستان و به‌طور کلی پرورش نباتات دائمی روی زمین، در فضای باز یا زیر پوشش موقت است. نباتات دائمی گیاهانی هستند که غالباً تنه یا ساقه چوبی دارند و پس از برداشت محصول، تمام یا قسمتی از گیاه در زمین باقی می‌ماند و مجدداً در سال‌های بعد محصول می‌دهد. انواع درختان و درختچه‌های مثمر مانند پرتقال، هلو، انگور، بوته چای و گل محمدی و انواع درختان غیر مثمر مانند تبریزی و سپیدار، نباتات دائمی محسوب می‌شوند.

- **کشت گلخانه‌ای:** منظور از کشت گلخانه‌ای، کشت انواع محصولات سالانه یا دائمی است که در گلخانه‌ها انجام می‌شود. کشت محصولات کشاورزی زیر پوشش موقت مانند کشت زیر پلاستیک، کشت گلخانه‌ای محسوب نمی‌شود. منظور از گلخانه، مکانی است که با ایجاد ساختمان با پایه‌های ثابت و سقف شیشه‌ای، پوشش پلاستیکی یا... برای تولید محصولات سالانه یا دائمی در محیط تحت کنترل از نظر حرارت، رطوبت، نور، تهویه و... اختصاص یافته است. کشت هیدروپونیک (بدون خاک) نیز جزو کشت گلخانه‌ای محسوب می‌شود. مکان مورد استفاده برای پرورش قارچ، در این سرشماری کشت گلخانه‌ای محسوب نشده است.

- **پرورش دام:** منظور، پرورش گوسفند و بره، بز و بزغاله، گاو و گوساله، گاو میش و بچه گاو میش و شتر و بچه شتر است. در این سرشماری به گوسفند و بره و بز و بزغاله، «دام سبک» و به گاو و گوساله، گاو میش و بچه گاو میش و شتر و بچه شتر، «دام سنگین» گفته شده است.

- **پرورش طیور به روش سنتی:** منظور، پرورش انواع مرغ و خروس و جوجه، اردک، غاز و بوقلمون است که معمولاً به‌طور محدود در محل سکونت خانوار انجام می‌شود.

- **پرورش زنبور عسل:** نگهداری انواع کندوی فعال (دارای جمعیت) اعم از نوع جدید یا قدیم، زنبورداری یا پرورش زنبور عسل به حساب می‌آید.

- **پرورش کرم ابریشم:** نگهداری کرم ابریشم به منظور تولید پيله، پرورش کرم ابریشم یا نوغانداری نامیده می‌شود.

- **پرورش ماهی:** نوعی از پرورش آبزیان است که شامل پرورش ماهیان گرم آبی و سردآبی است و محصول تولیدی آن، ماهی خوراکی می‌باشد.

### بهره‌برداری کشاورزی، بهره‌بردار و انواع آن‌ها

تمامی فعالیت‌های کشاورزی که تحت مدیریت واحدی قرار دارد، یک واحد تولیدی کشاورزی است که بهره‌برداری کشاورزی نامیده می‌شود. این مدیریت توسط اعضای یک یا چند خانوار (اشخاص حقیقی) یا توسط یک شرکت رسمی یا مؤسسه عمومی (اشخاص حقوقی) اعمال می‌شود.

اگر فعالیت‌های یک واحد تولیدی کشاورزی در محدوده چند آبادی یا شهر گسترده باشد، در سرشماری ۱۳۹۳ هر قسمت واقع در محدوده یک شهر یا آبادی، یک بهره‌برداری کشاورزی تلقی شده است. با این تعریف، اطلاعات منتسب به هر آبادی یا شهر، از مجموع اطلاعات بهره‌بردارهای کشاورزی آن شهر یا آبادی به دست آمده است.

بهره‌برداریهایی مورد سرشماری واقع شده‌اند که لااقل در یکی از گروه‌های زیر قرار گرفته باشند:

- بهره‌بردارهای دارای حداقل ۴۰۰ مترمربع زمین زراعی در روز آمارگیری
- بهره‌بردارهای دارای حداقل ۲۰۰ مترمربع باغ و قلمستان در روز آمارگیری
- بهره‌بردارهای پرورش‌دهنده دام سنگین (گاو و گوساله، گاو میش و بچه گاو میش و شتر و بچه شتر) که در روز آمارگیری، دارای حداقل یک رأس / نفر دام سنگین بوده‌اند.
- بهره‌بردارهای پرورش‌دهنده دام سبک (گوسفند و بره و بز و بزغاله) که در روز آمارگیری، دارای حداقل دو رأس دام سبک بوده‌اند.
- بهره‌بردارهای پرورش‌دهنده طیور به روش سنتی که در روز آمارگیری دارای حداقل ۱۰ قطعه مرغ، خروس، جوجه، اردک، غاز و بوقلمون بوده‌اند.
- بهره‌برداریهایی که در روز آمارگیری، دارای کشت گلخانه‌ای در هر وسعتی بوده‌اند.
- بهره‌برداریهایی که در روز آمارگیری دارای فعالیت پرورش زنبور عسل در هر وسعتی بوده‌اند.
- بهره‌برداریهایی که در طول ۳۶۵ روز گذشته دارای فعالیت پرورش کرم ابریشم یا پرورش ماهی در آب‌های داخلی به هر وسعت بوده‌اند.

در این سرشماری بهره‌برداریهایی که دارای شرایط مورد نظر حداقل در یکی از گروه‌های فوق‌بوده‌اند به عنوان بهره‌بردار کشاورزی شناسایی شده‌اند و اطلاعات سایر فعالیت‌های آن‌ها، حتی اگر زیر حد نصاب‌های تعیین شده باشد، مورد پرسش قرار گرفته و نتیجه در پرسشنامه‌های مربوط ثبت شده است.

### بهره‌برداری اختصاصی و بهره‌برداری شریکی

بهره‌برداری اختصاصی نوعی بهره‌برداری کشاورزی تحت مدیریت اشخاص حقیقی است که توسط اعضای یک خانوار یا توسط یک نفر بهره‌بردار به تنهایی اداره می‌شود؛ بهره‌برداری شریکی نوعی بهره‌برداری کشاورزی است که توسط دو یا چند بهره‌بردار که عضو یک خانوار نیستند به‌طور مشترک اداره می‌شود و فاقد شخصیت حقوقی است.

### بهره‌برداری با زمین و بی‌زمین

اگر بهره‌برداری دارای فعالیت زراعت یا باغداری دارای زمین کشاورزی، غیر گلخانه باشد بهره‌برداری با زمین و در غیر این صورت بهره‌برداری بی‌زمین محسوب می‌شود؛ بهره‌برداری‌های بی‌زمین مانند بهره‌برداری‌هایی که فقط دارای فعالیت دامداری یا کشت گلخانه‌ای هستند.

### انواع بهره‌بردار

در این سرشماری برای دستیابی به بهره‌بردارهای کشاورزی، ابتدا فهرست بهره‌برداران کشاورزی در هر آبادی یا شهر تهیه شده و به این لحاظ ۴ نوع بهره‌بردار تعریف و تشخیص داده شده است:

۱- منظور از ۳۶۵ روز گذشته در این سرشماری، ۳۶۴ روز گذشته به علاوه روز آمارگیری است.

**خانوار معمولی ساکن**

خانوارهای بهره‌بردار کشاورزی که در محدوده آبادی یا شهر محل سکونت خود دارای «بهره‌بردار کشاورزی اختصاصی» بوده و یا در مدیریت یک یا چند «بهره‌بردار شریکی» با سایر خانوارها مشارکت داشته‌اند، در این گروه قرار گرفته‌اند. این بهره‌برداران از طریق مراجعه به مکان محل سکونت در زمان سرشماری، شناسایی و فهرست شده‌اند.

**بهره‌بردار غیر ساکن**

اشخاص حقیقی که محل سکونت آن‌ها شهر یا آبادی غیر از شهر یا آبادی محل وقوع بهره‌بردار کشاورزی آنان بوده است، صرف‌نظر از این‌که در شهر یا آبادی محل سکونت خود نیز دارای بهره‌بردار کشاورزی باشند یا نباشند، «بهره‌بردار غیر ساکن» نامیده شده و در این گروه قرار گرفته‌اند. بدیهی است که همین بهره‌برداران اگر در محل سکونت خود نیز دارای بهره‌بردار کشاورزی باشند، در آن‌جا در گروه خانوارهای معمولی ساکن (بهره‌بردار) قرار گرفته‌اند.

**خانوار معمولی غیر ساکن**

بهره‌بردارانی که در زمان اجرای سرشماری با کلیه اعضای خانوار در حال کوچ بوده‌اند و مأموران سرشماری آنان را در محلی غیر از محدودی آبادی یا شهر محل سکونت، شناسایی کرده و به اعتبار دارا بودن تعدادی دام متحرک، در همان‌جا سرشماری شده‌اند، در این گروه قرار گرفته‌اند.

- محدوده بهره‌بردار این نوع بهره‌برداران در سطح شهرستان تلقی شده است و به حساب هیچ‌یک از آبادی‌ها و یا شهرها نیامده است.
- اراضی کشاورزی این خانوارها، در آبادی یا شهر محل وقوع آن‌ها و در قالب بهره‌برداران غیر ساکن سرشماری شده است.

**شرکت رسمی / مؤسسه عمومی**

تمامی شرکت‌های رسمی و مؤسسات عمومی (اشخاص حقوقی) دارای بهره‌بردار کشاورزی در این گروه قرار گرفته و در هر آبادی یا شهری که دارای فعالیت کشاورزی بوده‌اند، شناسایی و فهرست شده‌اند.

**بهره‌بردار کشاورزی**

شخصی است حقیقی یا حقوقی که به تنهایی یا با مشارکت دیگران، مدیریت امور بهره‌بردار کشاورزی و مسئولیت فنی و اقتصادی آن را به عهده داشته و مستقیماً در سود و زیان آن سهیم است.

**خانوار بهره‌بردار کشاورزی**

خانوار بهره‌بردار کشاورزی، خانواری است که حداقل یکی از اعضای آن «بهره‌بردار کشاورزی» است.

**اراضی کشاورزی**

منظور، زمین‌های دایر کشاورزی است که شامل اراضی زراعی و باغ و قلمستان می‌شود.

**اراضی کشاورزی آبی**

آن قسمت از اراضی کشاورزی است که کشاورزی انجام شده در آن آبیاری می‌شود.

## اراضی کشاورزی دیم

آن قسمت از اراضی کشاورزی است که کشاورزی انجام شده در آن آبیاری نمی‌شود و آب مورد نیاز برای رشد گیاه از طریق نزولات آسمانی تأمین می‌شود.

## اراضی زراعی

منظور، زمین‌هایی است که به فعالیت زراعت (اعم از زیر کشت و آیش) اختصاص یافته است. بنا بر این اراضی زراعی شامل باغ و قلمستان نمی‌شود.

## زیر کشت

آن قسمت از اراضی زراعی است که به منظور برداشت در سال زراعی ۹۲-۹۳ در این دوره یا قبل از آن زیر کشت رفته باشد.

## آیش

آن قسمت از اراضی زراعی است که در تناوب کشت قرار دارد ولی برای برداشت در سال زراعی ۹۲-۹۳ زیر کشت نرفته است.

## باغ و قلمستان

آن بخش از اراضی کشاورزی است که در زمان سرشماری زیر کشت نباتات دائمی به صورت کاشت مجتمع قرار داشته است.

## باغ

باغ، زمینی است در فضای باز که در آن کشت و کار درختان مثمر به صورت مجتمع (کاشت مجتمع) انجام شده است، بدیهی است حیاط منازل، حاشیه‌ی مزارع و... که گاهی اوقات این نوع درختان در آن‌ها به تعداد کم یا به صورت پراکنده کاشته می‌شود، باغ محسوب نمی‌شود، خزانه و نهالستان این نوع محصولات نیز تحت عنوان باغ منظور شده است.

## قلمستان

قلمستان، زمینی است در فضای باز که در آن انواع تبریزی (تبریزی، صنوبر، سپیدار، کبوده، پده، شالک، اشن و...) و اوکالیپتوس با هدف بهره‌برداری اقتصادی از تنه یا شاخه آن به صورت مجتمع کاشته شده باشد. خزانه و نهالستان این نوع درختان نیز تحت عنوان قلمستان منظور شده است.

## کاشت مجتمع

منظور از کاشت مجتمع، در این جا نوعی کاشت است که درخت یا درختچه‌ها به صورت منظم و طبق قاعده کاشته شده باشند. کاشتی که در آن گیاهان فوق بدون نظم و قاعده ولی با تراکم کافی کشت شده باشند، به نحوی که بتوان مساحت اختصاص یافته به آن را تعیین کرد نیز، کاشت مجتمع محسوب شده است.

## کاشت مجتمع ساده (تک محصولی) و مخلوط (چند محصولی)

منظور از کاشت مجتمع ساده (تک محصولی) در این جا، نوعی کاشت مجتمع است که در آن فقط یک نوع محصول دائمی کاشت شده و اصطلاحاً تک محصولی باشد، مانند باغی که در آن فقط انگور کاشته شده است. باغی را که به منظور بهره‌برداری از یک محصول خاص احداث

شده ولی در بین درختان یا در اطراف آن تعداد کمی از سایر انواع درختان کاشته شده باشد، به صورت کاشت ساده (تک محصولی) منظور شده است.

در مقابل باغ و قلمستان به صورت کاشت مجتمع ساده (تک محصولی)، باغ و قلمستان به صورت کاشت مجتمع مخلوط (چند محصولی) قرار دارد که در آن بیش از یک نوع محصول دائمی و به صورت مخلوط کاشته شده است به نحوی که تعیین مساحت هر یک از محصولات مقدور نیست. مانند باغی که در آن سیب، گلابی و آلو به صورت مخلوط کاشته شده است.

### کاشت پراکنده

منظور از کاشت پراکنده، کاشت انواع محصولات دائمی در اطراف یا داخل مزارع، خارج از باغ و قلمستان‌ها و یا حاشیه جوی و کانال آب و... است، اما در این سرشماری کاشت محصولات فرعی در باغ‌هایی با کاشت مجتمع ساده (تک محصولی) نیز، استثنائاً جزو کاشت پراکنده منظور شده است.

### محصولات دائمی مثمر

منظور از محصولات دائمی مثمر در این سرشماری، درختان یا درختچه‌هایی است که کاشت آن به منظور برداشت میوه، برگ، گل یا هر نوع محصول دیگری غیر از چوب، انجام می‌گیرد. با این تعریف علاوه بر درختان میوه، بوته چای، توت نوغان، گل محمدی و... جزو محصولات دائمی مثمر طبقه‌بندی شده‌اند.

### محصولات دائمی غیر مثمر

منظور از محصولات دائمی غیر مثمر درختانی هستند که محصول اصلی آن‌ها چوب است.

### یافته‌های مهم

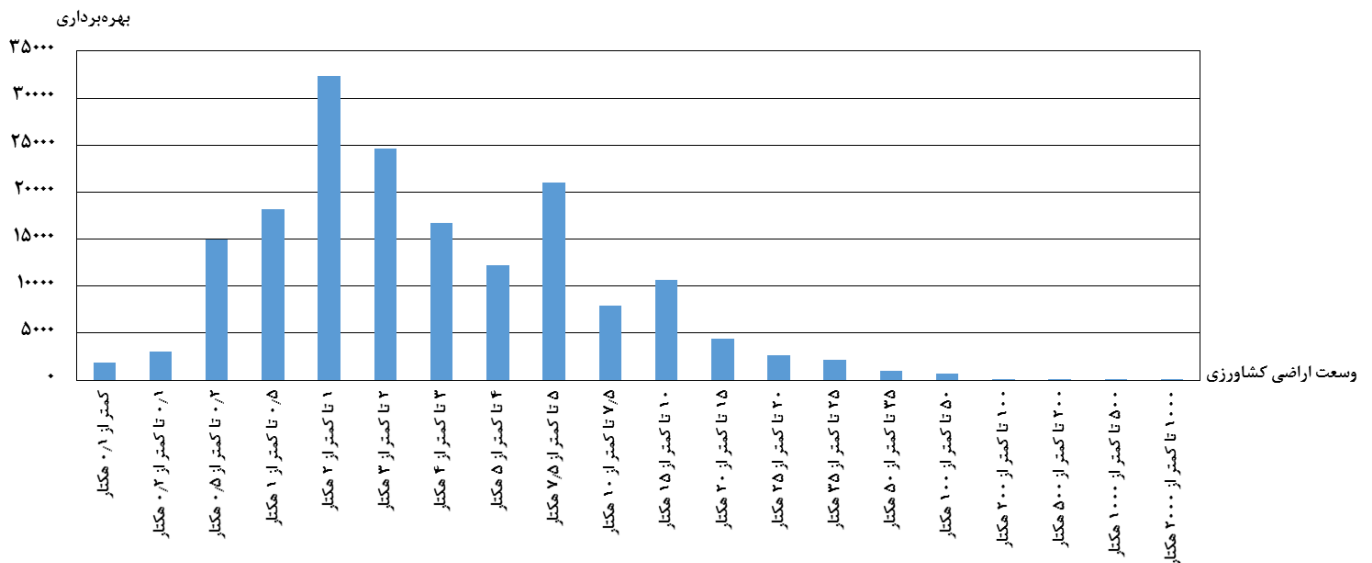
در سرشماری عمومی کشاورزی ۱۳۹۳، تعداد ۲۰۰۵۰۲ بهره‌بردار در سطح استان شناسایی و فهرست شده است که برای ۴۶۴ بهره‌بردار به دلایل مختلف، امکان تکمیل پرسشنامه فراهم نشده است (جدول الف). سهم این بخش از بهره‌برداران در نقاط روستایی ۰/۱۷ درصد و در نقاط شهری ۱ درصد بوده است. آمارهای این نشریه، اطلاعات بهره‌برداران بدون پرسشنامه را در بر نمی‌گیرد. شایان ذکر است با توجه به تعاریف مربوط، شغل اصلی این بهره‌برداران لزوماً کشاورزی نیست.

جدول الف - سهم بهره‌برداران سرشماری نشده از مجموع بهره‌برداران فهرست شده

شرح	فهرست شده	دارای پرسشنامه	بدون پرسشنامه	
			تعداد	درصد
جمع .....	۲۰۰۵۰۲	۲۰۰۰۳۸	۴۶۴	۰/۲۳
شهری .....	۱۴۳۳۸	۱۴۱۹۵	۱۴۳	۱
روستایی .....	۱۸۶۱۶۴	۱۸۵۸۴۳	۳۲۱	۰/۱۷

تعداد بهره‌برداری‌های کشاورزی استان، ۱۹۹۹۴۵ بهره‌برداری بوده است. از این تعداد ۱۵۵۷۱۴ واحد متعلق به خانوارهای معمولی ساکن در آبادی یا شهر مورد آمارگیری، ۴۳۹۲۵ واحد متعلق به بهره‌برداران غیر ساکن، ۹ واحد متعلق به خانوارهای معمولی غیر ساکن (در حال کوچ) و ۲۹۷ واحد متعلق به شرکت‌های رسمی و مؤسسه‌های عمومی است. نمودار ۱، فراوانی بهره‌برداری‌های کشاورزی را در طبقات وسعت اراضی کشاورزی نشان می‌دهد.

نمودار ۱ - تعداد بهره‌برداری‌های کشاورزی بر حسب وسعت اراضی کشاورزی



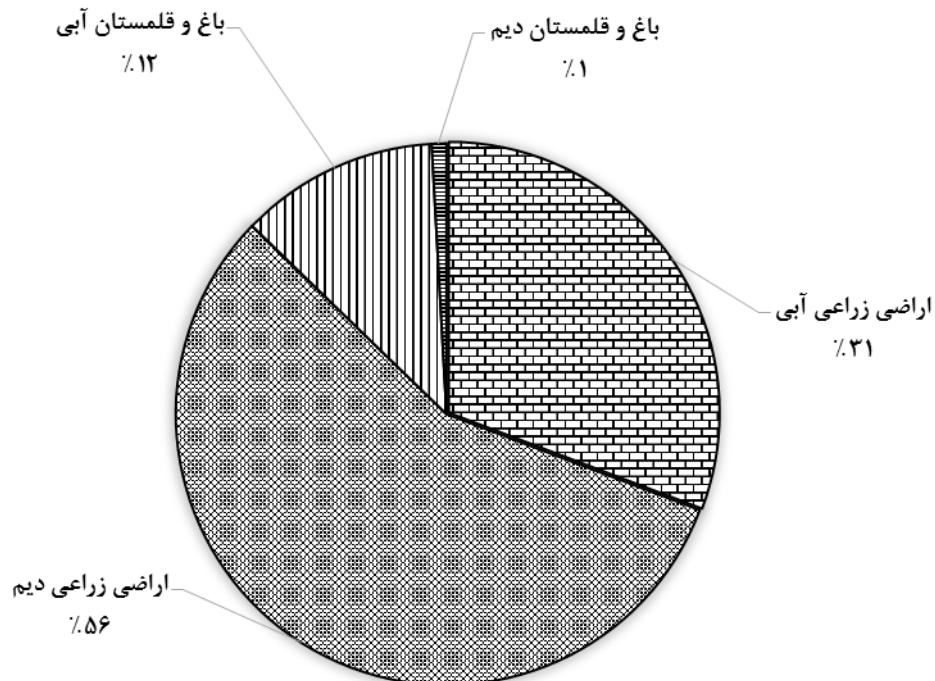
## کاربری اراضی کشاورزی

بر اساس نتایج این سرشماری، اراضی کشاورزی استان حدود ۸۲۲ هزار هکتار است. این اراضی توسط ۱۷۵ هزار بهره‌بردار کشاورزی با زمین، مورد استفاده در فعالیت‌های زراعت و باغداری است و سهم هر بهره‌بردار به طور متوسط ۴/۷۱ هکتار می‌شود.

از کل اراضی کشاورزی استان ۴۲/۶۴ درصد، اراضی کشاورزی آبی با میانگین ۲/۴۷ هکتار برای هر بهره‌بردار دارای اراضی آبی و بقیه اراضی کشاورزی دیم با میانگین ۶/۳۱ هکتار برای هر بهره‌بردار دارای اراضی دیم است. از اراضی کشاورزی آبی ۷۲/۱۵ درصد به اراضی زراعی آبی (زیرکشت محصولات سالانه و آیش) و بقیه به اراضی باغ و قلمستان آبی اختصاص دارد. حال آن‌که نسبت اراضی زراعی دیم به کل اراضی کشاورزی دیم برابر با ۹۸/۴۷ درصد است.

توزیع فراوانی بهره‌بردارهای کشاورزی در طبقات وسعت اراضی کشاورزی، نشان می‌دهد که فراوانی نسبی بهره‌بردارهای کم‌زمین، زیاد است هر چند که مقدار زمین کشاورزی در اختیار آن‌ها زیاد نیست. نمودار ۲ کاربری اراضی کشاورزی در بهره‌بردارهای استان را نشان می‌دهد.

## نمودار ۲ - کاربری اراضی کشاورزی

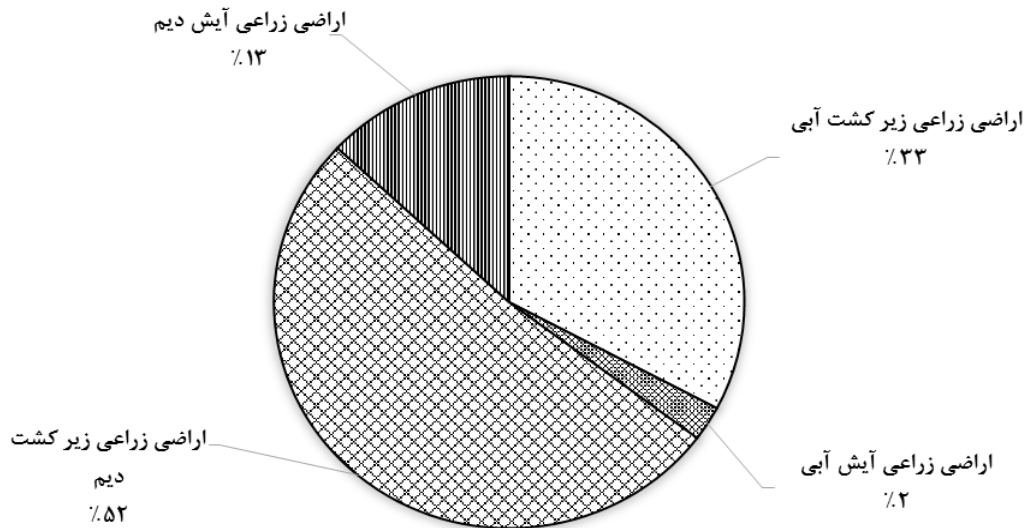


## اراضی زراعی

مساحت اراضی زراعی استان ۷۱۷ هزار هکتار بوده که ۸۴/۴۸ درصد آن زیر کشت محصولات سالانه و بقیه آیش بوده است. مساحت اراضی زراعی آبی استان ۲۵۳ هزار هکتار بوده که ۹۲/۹۳ درصد آن زیر کشت و بقیه آیش بوده است. مساحت اراضی زراعی دیم استان ۴۶۴ هزار هکتار بوده که ۷۹/۸۷ درصد آن زیر کشت و بقیه آیش بوده است.



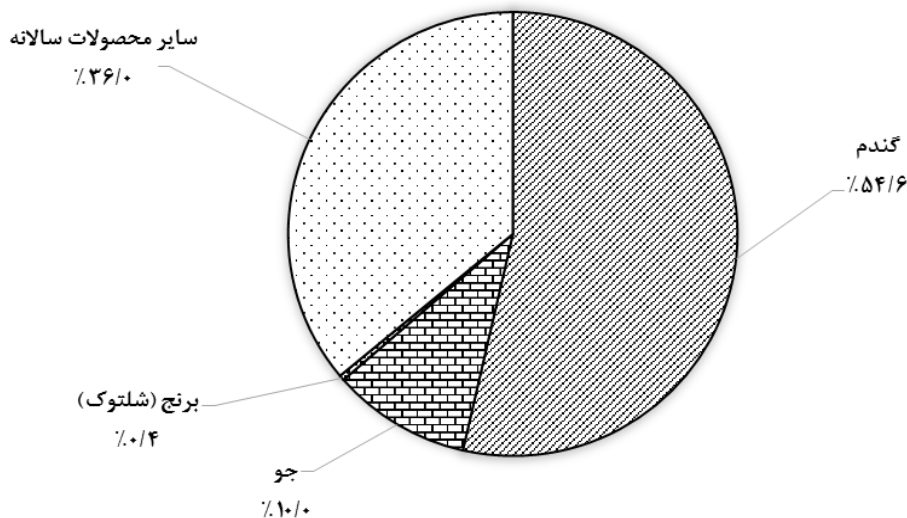
### نمودار ۳ - کاربری اراضی زراعی



تعداد بهره‌برداری‌های کشاورزی که به فعالیت زراعت مشغول بوده‌اند، بدون در نظر گرفتن کشت گلخانه‌ای ۱۴۳ هزار واحد است. سطح کاشت زراعت‌های انجام شده در اراضی زراعی (شامل کاشت مجدد) و یا کاشت زیر درختان باغ‌ها ۶۱۶ هزار هکتار است که ۲۴۳ هزار هکتار به کشت محصولات سالانه آبی و ۳۷۲ هزار هکتار به کشت محصولات سالانه دیم اختصاص داشته است. از اراضی زیر کشت محصولات سالانه، ۳۳۱ هزار هکتار به کشت گندم، ۶۲ هزار هکتار به کشت جو، ۱۰ هکتار به کشت برنج و بقیه به کشت سایر محصولات سالانه اختصاص داشته است.

نمودار ۴ سطح کاشت محصولات سالانه را نشان می‌دهد.

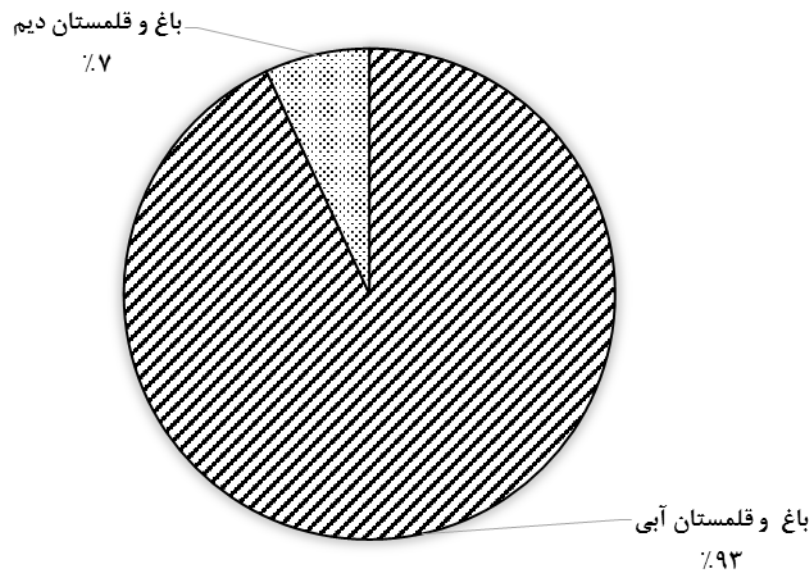
### نمودار ۴ - سطح کاشت محصولات سالانه



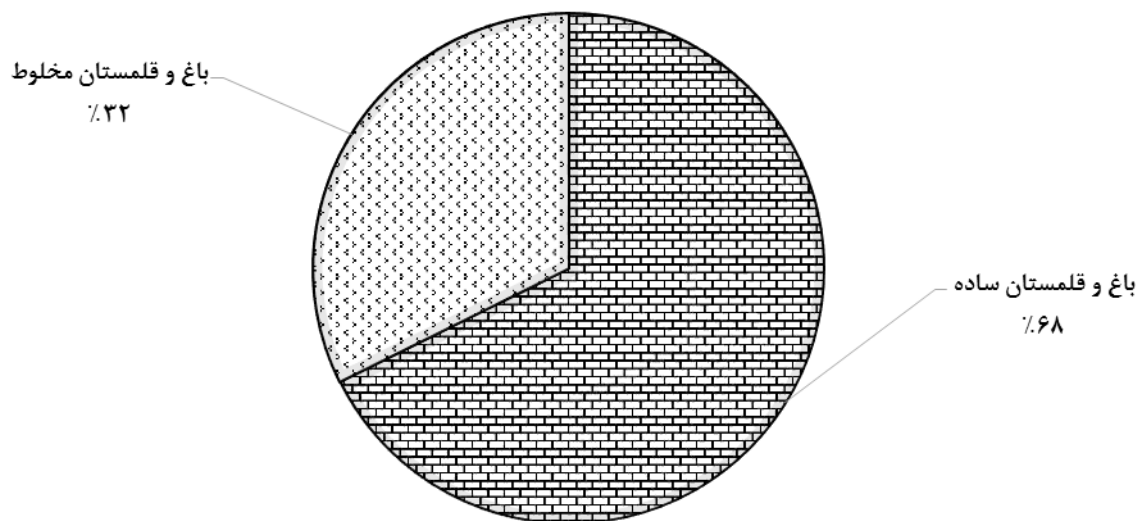
## باغ و قلمستان

مساحت باغ و قلمستان استان ۱۰۵ هزار هکتار متعلق به ۸۵ هزار بهره‌برداری است. از این مساحت، ۹۸ هزار هکتار آبی متعلق به ۸۱ هزار بهره‌برداری و ۷ هزار هکتار دیم متعلق به ۶ هزار بهره‌برداری است. بر اساس نتایج حاصل از سرشماری، حدود ۷۱ هزار هکتار از اراضی باغ و قلمستان استان به صورت باغ ساده (تک‌محصولی) و حدود ۳۴ هزار هکتار به صورت باغ مخلوط (چند محصولی) بوده است. نمودارهای زیر وضعیت باغ و قلمستان‌های استان به تفکیک آبی و دیم و ساده و مخلوط را نشان می‌دهد.

## نمودار ۵- باغ و قلمستان به تفکیک آبی و دیم



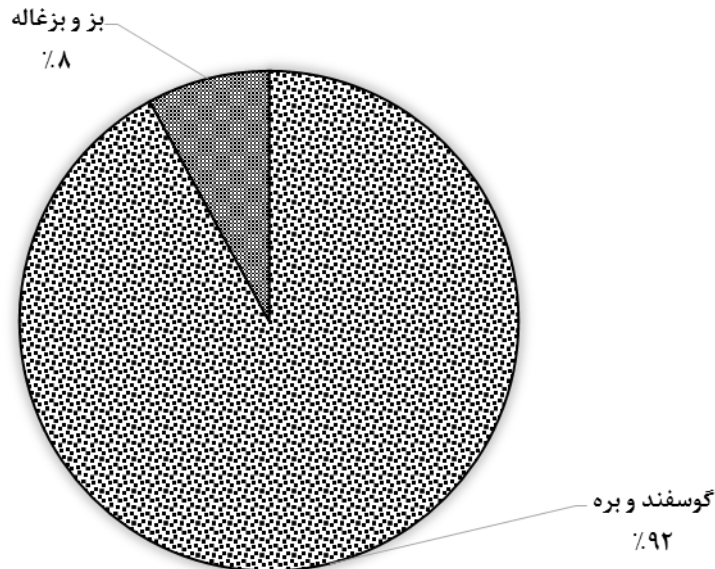
## نمودار ۶- باغ و قلمستان به تفکیک ساده و مخلوط



### پرورش دام

بر اساس نتایج حاصل از این سرشماری در ۵۲ هزار بهره‌برداری پرورش دهنده دام سبک جمعاً ۲۵۲۰ هزار رأس گوسفند و بره و ۲۱۷ هزار رأس بز و بزغاله نگهداری می‌شود که در حدود ۴۰/۰۹ درصد از این بهره‌برداری‌ها دارای هر دو نوع دام هستند. نمودار ۷ درصد دام سبک را به تفکیک گوسفند و بره و بز و بزغاله نشان می‌دهد.

نمودار ۷- درصد دام سبک به تفکیک گوسفند و بره و بز و بزغاله



۶۳ هزار از بهره‌برداری‌های کشاورزی استان دارای فعالیت پرورش گاو و گوساله هستند. تعداد گاو و گوساله در این بهره‌برداری‌ها ۳۱۶ هزار رأس است که ۷۸/۲۴ درصد از آن‌ها ماده هستند. در ۲۵ بهره‌برداری پرورش شتر و بچه شتر جمعاً ۱۲۴ نفر شتر و بچه شتر و در ۲۴۰۰ بهره‌برداری پرورش گاو میش و بچه گاو میش تعداد ۸۹۳۷ رأس گاو میش و بچه گاو میش نگهداری می‌شود.

### کشت گلخانه‌ای

در استان تعداد ۷۸ بهره‌برداری کشاورزی با گلخانه‌هایی به مساحت ۲۴ هکتار به فعالیت کشت محصولات گلخانه‌ای نظیر گل و گیاهان زینتی و انواع محصولات سالانه و دائمی مشغول بوده‌اند.

### پرورش طیور به روش سنتی، زنبور عسل و کرم ابریشم

بر اساس نتایج این سرشماری ۶۶ هزار بهره‌برداری به پرورش طیور به روش سنتی و ۳۷۵۲ بهره‌برداری به پرورش زنبور عسل مشغول بوده‌اند. این استان فاقد بهره‌برداری کرم ابریشم بوده است.

### پرورش ماهی

بر اساس نتایج حاصل از سرشماری تعداد ۱۴۶ بهره‌برداری به فعالیت پرورش انواع ماهیان گرم آبی و سرد آبی اشتغال داشته‌اند که ۱۲۰ بهره‌برداری به پرورش فقط ماهیان سرد آبی، ۳۰ بهره‌برداری به پرورش فقط ماهیان گرم آبی و ۴ بهره‌برداری به پرورش هر دو نوع ماهی اشتغال داشته‌اند.



## **فصل اول**

### **بهره‌برداران و بهره‌برداری‌های کشاورزی**



۱- بهره‌برداران فهرست شده و بهره‌برداران سرشماری شده (دارای پرسشنامه) بر حسب نوع بهره‌بردار و شهرستان

خانوار معمولی ساکن		جمع		شهرستان
سرشماری شده	فهرست شده	سرشماری شده	فهرست شده	
۱۵۵۱۰۷	۱۵۶۱۷۲	۲۰۰۳۸	۲۰۰۵۰۲	آذربایجان غربی.....
۳۳۹۲۲	۳۳۹۵۹	۴۷۶۰۶	۴۷۶۴۳	ارومیه.....
۴۳۳۵	۴۳۳۶	۵۹۶۰	۵۹۶۲	اشنویه.....
۶۴۰۵	۶۴۱۲	۹۵۲۱	۹۵۲۸	بوکان.....
۳۷۶۱	۳۷۶۱	۴۲۸۰	۴۲۸۰	پلدشت.....
۵۰۳۰	۵۰۳۰	۷۵۹۸	۷۵۹۸	پیرانشهر.....
۶۰۲۸	۶۰۳۱	۷۶۰۵	۷۶۰۸	تکاب.....
۴۸۵۵	۴۸۵۶	۵۹۴۵	۵۹۴۶	چالدران.....
۳۷۶۶	۳۹۵۲	۴۰۴۴	۴۲۸۲	چایپاره.....
۱۸۵۶۳	۱۸۵۷۰	۲۱۴۶۰	۲۱۴۶۸	خوی.....
۶۰۲۷	۶۰۶۸	۷۹۰۴	۷۹۸۸	سردشت.....
۱۰۹۵۰	۱۰۹۹۲	۱۲۵۰۴	۱۲۵۴۶	سلماس.....
۷۴۲۹	۷۴۴۵	۹۱۱۱	۹۱۲۷	شاهین‌دژ.....
۳۹۳۰	۳۹۳۲	۵۲۵۴	۵۲۵۶	شوط.....
۴۷۸۱	۴۷۸۴	۶۰۷۸	۶۰۸۱	ماکو.....
۷۳۶۱	۷۳۶۲	۹۷۷۹	۹۷۸۰	مهاباد.....
۲۲۹۷۱	۲۲۹۸۸	۲۶۳۸۶	۲۶۴۰۳	میاندوآب.....
۵۶۹۳	۵۶۹۴	۹۰۰۳	۹۰۰۶	نقده.....



## ۱- بهره‌برداران فهرست شده و بهره‌برداران سرشماری شده (دارای پرسشنامه) بر حسب نوع بهره‌بردار و شهرستان (دنباله)

شرکت رسمی / مؤسسه‌ی عمومی		خانوار معمولی غیر ساکن		بهره‌بردار غیر ساکن		شهرستان
سرشماری شده	فهرست شده	سرشماری شده	فهرست شده	سرشماری شده	فهرست شده	
۲۹۷	۲۹۷	۹	۹	۴۳۹۲۵	۴۴۰۲۴	آذربایجان غربی.....
۱۴۵	۱۴۵	۲	۲	۱۳۵۳۷	۱۳۵۳۷	ارومیه.....
۰	۰	۰	۰	۱۶۲۵	۱۶۲۶	اشنویه.....
۴	۴	۰	۰	۳۱۱۲	۳۱۱۲	بوکان.....
۱	۱	۰	۰	۵۱۸	۵۱۸	پلدشت.....
۳	۳	۰	۰	۲۵۶۵	۲۵۶۵	پیرانشهر.....
۸	۸	۰	۰	۱۵۶۹	۱۵۶۹	تکاب.....
۱	۱	۰	۰	۱۰۸۹	۱۰۸۹	چالدران.....
۲	۲	۰	۰	۲۷۶	۳۲۸	چاپاره.....
۲۲	۲۲	۰	۰	۲۸۷۵	۲۸۷۶	خوی.....
۳	۳	۷	۷	۱۸۶۷	۱۹۱۰	سردشت.....
۵	۵	۰	۰	۱۵۴۹	۱۵۴۹	سلماس.....
۱۱	۱۱	۰	۰	۱۶۷۱	۱۶۷۱	شاهین‌دژ.....
۱	۱	۰	۰	۱۳۲۳	۱۳۲۳	شوط.....
۲۶	۲۶	۰	۰	۱۲۷۱	۱۲۷۱	ماکو.....
۱۶	۱۶	۰	۰	۲۴۰۲	۲۴۰۲	مهاباد.....
۲۸	۲۸	۰	۰	۳۳۸۷	۳۳۸۷	میاندوآب.....
۲۱	۲۱	۰	۰	۳۲۸۹	۳۲۹۱	نقده.....



۲- بهره‌برداری‌های کشاورزی بر حسب نوع بهره‌بردار و شهرستان

خانوار معمولی ساکن		جمع		شهرستان
بی‌زمین	کل	بی‌زمین	کل	
۲۴۶۴۲	۱۵۵۷۱۴	۲۵۴۲۲	۱۹۹۹۴۵	آذربایجان غربی.....
۳۸۰۸	۳۳۸۳۹	۴۱۷۵	۴۷۵۲۳	ارومیه.....
۳۸۰	۴۳۲۴	۳۸۳	۵۹۴۹	اشنویه.....
۷۳۷	۶۳۷۶	۷۵۳	۹۴۹۲	بوکان.....
۱۴۴۸	۳۷۶۰	۱۵۰۲	۴۲۷۹	پلدشت.....
۴۵۲	۵۰۴۸	۴۶۹	۷۶۱۶	پیرانشهر.....
۱۱۴۵	۶۲۳۷	۱۱۶۳	۷۸۱۴	تکاب.....
۹۴۱	۴۸۲۴	۹۸۵	۵۹۱۴	چالدران.....
۸۱۸	۳۸۴۳	۸۳۲	۴۱۲۱	چاپاره.....
۲۳۶۲	۱۸۵۱۱	۲۴۰۸	۲۱۴۰۸	خوی.....
۵۶۳	۶۰۲۱	۶۰۸	۷۸۹۸	سردشت.....
۱۹۵۱	۱۰۹۲۴	۱۹۶۸	۱۲۴۷۸	سلماس.....
۱۱۶۰	۷۳۹۶	۱۱۶۶	۹۰۷۸	شاهین‌دژ.....
۶۶۷	۳۹۲۶	۶۷۳	۵۲۵۰	شوط.....
۲۴۸۰	۴۷۸۰	۲۵۳۸	۶۰۷۷	ماکو.....
۱۱۰۸	۷۳۲۷	۱۱۲۱	۹۷۴۵	مهاباد.....
۳۴۱۶	۲۲۸۳۷	۳۴۳۱	۲۶۲۵۲	میاندوآب.....
۱۲۰۷	۵۷۴۲	۱۲۴۸	۹۰۵۲	نقده.....



## ۲- بهره‌برداری‌های کشاورزی بر حسب نوع بهره‌بردار و شهرستان (دنباله)

شرکت رسمی / مؤسسه‌ی عمومی		خانوار معمولی غیر ساکن		بهره‌بردار غیر ساکن		شهرستان
بی‌زمین	کل	بی‌زمین	کل	بی‌زمین	کل	
۵۹	۲۹۷	۹	۹	۷۱۲	۴۳۹۲۵	آذربایجان غربی.....
۱۶	۱۴۵	۲	۲	۳۴۹	۱۳۵۳۷	ارومیه.....
۰	۰	۰	۰	۳	۱۶۲۵	اشنویه.....
۰	۴	۰	۰	۱۶	۳۱۱۲	بوکان.....
۰	۱	۰	۰	۵۴	۵۱۸	پلدشت.....
۰	۳	۰	۰	۱۷	۲۵۶۵	پیرانشهر.....
۰	۸	۰	۰	۱۸	۱۵۶۹	تکاب.....
۰	۱	۰	۰	۴۴	۱۰۸۹	چالدران.....
۱	۲	۰	۰	۱۳	۲۷۶	چاپاره.....
۶	۲۲	۰	۰	۴۰	۲۸۷۵	خوی.....
۳	۳	۷	۷	۳۵	۱۸۶۷	سردشت.....
۰	۵	۰	۰	۱۷	۱۵۴۹	سلماس.....
۱	۱۱	۰	۰	۵	۱۶۷۱	شاهین‌دژ.....
۰	۱	۰	۰	۶	۱۳۲۳	شوط.....
۱۸	۲۶	۰	۰	۴۰	۱۲۷۱	ماکو.....
۲	۱۶	۰	۰	۱۱	۲۴۰۲	مهاباد.....
۴	۲۸	۰	۰	۱۱	۳۳۸۷	میاندوآب.....
۸	۲۱	۰	۰	۳۳	۳۲۸۹	نقده.....

۳- بهره‌برداری‌های کشاورزی متعلق به اشخاص حقیقی بر حسب نوع و سن بهره‌بردار

خانوار معمولی غیر ساکن		بهره‌بردار غیر ساکن		خانوار معمولی ساکن		جمع		سن بهره‌بردار
بی‌زمین	کل	بی‌زمین	کل	بی‌زمین	کل	بی‌زمین	کل	
۹	۹	۷۱۲	۴۳۹۲۵	۲۴۶۴۲	۱۵۵۷۱۴	۲۵۳۶۳	۱۹۹۶۴۸	جمع.....
۰	۰	۰	۴	۳	۱۰	۳	۱۴	کمتر از ۱۵ ساله .....
۰	۰	۰	۱۹	۲۸	۱۲۷	۲۸	۱۴۶	۱۵-۱۹ ساله .....
۱	۱	۲۰	۲۵۶	۴۷۶	۱۷۹۰	۴۹۷	۲۰۴۷	۲۰-۲۴ ساله .....
۰	۰	۵۱	۸۸۲	۱۸۸۱	۶۶۳۹	۱۹۳۲	۷۵۲۱	۲۵-۲۹ ساله .....
۰	۰	۸۲	۱۸۷۰	۳۲۴۲	۱۲۱۸۳	۳۳۲۴	۱۴۰۵۳	۳۰-۳۴ ساله .....
۱	۱	۷۹	۳۶۰۰	۳۷۸۴	۱۶۶۱۹	۳۸۶۴	۲۰۲۲۰	۳۵-۳۹ ساله .....
۰	۰	۷۶	۵۳۳۲	۳۷۴۸	۱۹۶۷۶	۳۸۲۴	۲۵۰۰۸	۴۰-۴۴ ساله .....
۳	۳	۱۰۴	۷۸۸۳	۳۰۱۷	۲۰۳۶۶	۳۱۲۴	۲۸۲۵۲	۴۵-۴۹ ساله .....
۰	۰	۹۶	۷۴۳۳	۲۶۱۳	۱۹۸۹۷	۲۷۰۹	۲۷۳۳۰	۵۰-۵۴ ساله .....
۱	۱	۷۸	۵۹۹۲	۱۷۲۳	۱۵۴۶۲	۱۸۰۲	۲۱۴۵۵	۵۵-۵۹ ساله .....
۱	۱	۵۴	۴۲۱۹	۱۶۷۸	۱۴۳۲۹	۱۷۳۳	۱۸۵۴۹	۶۰-۶۴ ساله .....
۰	۰	۲۹	۲۶۰۵	۹۱۱	۹۵۰۰	۹۴۰	۱۲۱۰۵	۶۵-۶۹ ساله .....
۱	۱	۲۷	۱۸۵۲	۶۷۵	۷۶۶۵	۷۰۳	۹۵۱۸	۷۰-۷۴ ساله .....
۱	۱	۸	۹۳۱	۴۱۱	۵۲۵۲	۴۲۰	۶۱۸۴	۷۵-۷۹ ساله .....
۰	۰	۸	۱۰۴۷	۴۵۳	۶۲۰۰	۴۶۱	۷۲۴۷	۸۰ ساله و بیش‌تر .....

## ۴- بهره‌برداری‌های کشاورزی متعلق به اشخاص حقیقی بر حسب وضع سواد، مدرک تحصیلی بهره‌بردار و شهرستان

باسواد بر حسب مدرک تحصیلی					بی سواد	شهرستان
فوق دیپلم و بالاتر غیر کشاورزی	فوق دیپلم و بالاتر کشاورزی	راهنمایی، متوسطه و پیش‌دانشگاهی	ابتدایی و غیر رسمی	جمع		
۶۰۸۵	۱۲۴۰	۴۱۲۹۳	۶۸۵۶۶	۱۱۷۱۸۴	۸۲۴۶۴	آذربایجان غربی.....
۱۸۵۹	۳۳۸	۱۲۰۶۷	۱۶۰۶۱	۳۰۳۲۵	۱۷۰۵۳	ارومیه.....
۱۴۹	۲۶	۹۸۴	۲۰۳۱	۳۱۹۰	۲۷۵۸	اشنویه.....
۲۴۸	۴۲	۱۸۹۹	۳۱۹۱	۵۳۸۰	۴۱۰۸	بوکان.....
۱۳۷	۲۷	۹۳۷	۱۳۳۴	۲۴۳۵	۱۸۴۳	پلدشت.....
۱۶۵	۴۵	۸۲۰	۲۰۷۱	۳۱۰۰	۴۵۱۳	پیرانشهر.....
۱۶۷	۴۱	۱۱۸۶	۲۷۶۲	۴۱۵۷	۳۶۴۹	تکاب.....
۱۱۰	۳۵	۱۰۱۵	۲۰۷۶	۳۲۳۶	۲۶۷۷	چالدران.....
۱۱۴	۱۴	۱۲۴۳	۱۶۶۶	۳۰۳۷	۱۰۸۳	چاپاره.....
۴۹۵	۱۰۱	۴۱۵۱	۸۸۴۷	۱۳۵۹۳	۷۷۹۳	خوی.....
۱۴۱	۳۶	۱۲۱۷	۲۵۰۳	۳۸۹۶	۳۹۹۹	سردشت.....
۲۷۴	۵۵	۲۲۶۶	۴۸۵۷	۷۴۵۲	۵۰۲۱	سلماس.....
۳۱۱	۵۴	۱۳۲۴	۳۰۷۵	۴۷۶۴	۴۳۰۳	شاهین‌دژ.....
۲۴۹	۲۱	۱۳۰۲	۱۸۱۹	۳۳۹۱	۱۸۵۹	شوط.....
۱۹۶	۲۰	۱۲۳۷	۲۰۷۸	۳۵۳۱	۲۵۲۰	ماکو.....
۲۲۴	۹۵	۱۹۰۱	۳۰۹۹	۵۳۱۹	۴۴۱۰	مهاباد.....
۷۳۸	۲۱۳	۵۲۵۹	۸۷۵۳	۱۴۹۶۲	۱۱۲۶۲	میاندوآب.....
۵۰۹	۷۸	۲۴۸۷	۲۳۴۳	۵۴۱۷	۳۶۱۴	نقده.....

۵- بهره‌برداری‌های کشاورزی متعلق به اشخاص حقیقی بر حسب وضع سواد، مدرک تحصیلی بهره‌بردار و وسعت اراضی کشاورزی

باسواد بر حسب مدرک تحصیلی					بی‌سواد	وسعت اراضی کشاورزی
فوق‌دیپلم و بالاتر غیر کشاورزی	فوق‌دیپلم و بالاتر کشاورزی	راهنمایی، متوسطه و پیش‌دانشگاهی	ابتدایی و غیر رسمی	جمع		
۶۰۸۵	۱۲۴۰	۴۱۲۹۳	۶۸۵۶۶	۱۱۷۱۸۴	۸۲۴۶۴	جمع .....
۳۲۱	۱۱۳	۴۹۷۱	۹۲۹۲	۱۴۶۹۶	۱۰۶۶۷	بدون زمین .....
۱۶۶۵	۲۷۸	۱۰۱۷۹	۱۳۰۹۸	۲۵۲۱۹	۱۲۷۹۳	جمع کمتر از ۱ هکتار .....
۶۴	۱۰	۴۹۳	۶۳۵	۱۲۰۲	۶۶۱	کمتر از ۰/۱ هکتار .....
۱۶۶	۲۲	۸۴۱	۱۰۱۸	۲۰۴۷	۹۷۹	۰/۱ تا کمتر از ۰/۲ هکتار .....
۷۲۴	۱۲۹	۴۲۱۲	۵۰۷۴	۱۰۱۳۹	۴۷۹۴	۰/۲ تا کمتر از ۰/۵ هکتار .....
۷۱۰	۱۱۷	۴۶۳۳	۶۳۷۰	۱۱۸۳۱	۶۳۶۰	۰/۵ تا کمتر از ۱ هکتار .....
۲۶۲۱	۵۲۶	۱۷۵۶۲	۲۹۶۵۳	۵۰۳۶۳	۳۵۴۳۳	جمع ۱ تا کمتر از ۵ هکتار .....
۱۰۸۲	۲۳۴	۷۱۴۳	۱۱۴۷۸	۱۹۹۳۷	۱۲۳۷۰	۱ تا کمتر از ۲ هکتار .....
۷۴۷	۱۴۲	۴۹۸۶	۸۴۹۲	۱۴۳۶۸	۱۰۲۱۰	۲ تا کمتر از ۳ هکتار .....
۴۴۶	۸۹	۳۲۵۲	۵۶۵۴	۹۴۴۰	۷۲۹۶	۳ تا کمتر از ۴ هکتار .....
۳۴۶	۶۱	۲۱۸۲	۴۰۳۰	۶۶۱۸	۵۵۵۷	۴ تا کمتر از ۵ هکتار .....
۱۲۲۹	۲۶۱	۷۲۸۷	۱۴۳۱۴	۲۳۰۹۲	۲۰۷۸۵	جمع ۵ تا کمتر از ۲۰ هکتار .....
۵۶۲	۱۲۰	۳۴۷۸	۶۹۶۹	۱۱۱۲۹	۹۸۷۲	۵ تا کمتر از ۷/۵ هکتار .....
۲۱۹	۶۴	۱۲۴۶	۲۵۳۲	۴۰۶۰	۳۸۰۲	۷/۵ تا کمتر از ۱۰ هکتار .....
۳۳۶	۵۰	۱۷۵۵	۳۴۱۵	۵۵۵۶	۵۰۳۶	۱۰ تا کمتر از ۱۵ هکتار .....
۱۱۲	۲۸	۸۰۸	۱۳۹۸	۲۳۴۶	۲۰۷۶	۱۵ تا کمتر از ۲۰ هکتار .....
۲۱۰	۵۲	۱۰۹۲	۱۹۳۹	۳۲۹۳	۲۴۸۷	جمع ۲۰ تا کمتر از ۵۰ هکتار .....
۹۰	۲۰	۴۸۹	۸۸۴	۱۴۸۳	۱۱۸۷	۲۰ تا کمتر از ۲۵ هکتار .....
۷۴	۲۴	۳۹۸	۶۷۸	۱۱۷۴	۹۲۷	۲۵ تا کمتر از ۳۵ هکتار .....
۴۶	۸	۲۰۶	۳۷۷	۶۳۶	۳۷۳	۳۵ تا کمتر از ۵۰ هکتار .....
۴۱	۱۰	۲۰۲	۲۷۰	۵۲۳	۲۹۹	جمع ۵۰ هکتار و بیش‌تر .....
۳۸	۸	۱۶۴	۲۲۰	۴۳۰	۲۵۳	۵۰ تا کمتر از ۱۰۰ هکتار .....
۲	۲	۲۹	۴۲	۷۵	۴۱	۱۰۰ تا کمتر از ۲۰۰ هکتار .....
۱	۰	۸	۷	۱۷	۴	۲۰۰ تا کمتر از ۵۰۰ هکتار .....
۰	۰	۰	۱	۱	۱	۵۰۰ تا کمتر از ۱۰۰۰ هکتار .....
۰	۰	۰	۰	۰	۰	۱۰۰۰ تا کمتر از ۲۰۰۰ هکتار .....
۰	۰	۰	۰	۰	۰	۲۰۰۰ هکتار و بیش‌تر .....

۶- بهره‌برداری‌های کشاورزی متعلق به اشخاص حقیقی بر حسب وضع سواد، مدرک تحصیلی و سن بهره‌بردار

باسواد بر حسب مدرک تحصیلی					بی‌سواد	سن بهره‌بردار
فوق دیپلم و بالاتر غیر کشاورزی	فوق دیپلم و بالاتر کشاورزی	راهنمایی، متوسطه و پیش‌دانشگاهی	ابتدایی و غیر رسمی	جمع		
۶۰۸۵	۱۲۴۰	۴۱۲۹۳	۶۸۵۶۶	۱۱۷۱۸۴	۸۲۴۶۴	جمع.....
۰	۰	۶	۶	۱۲	۲	کمتر از ۱۵ ساله .....
۴	۲	۱۰۳	۲۶	۱۳۵	۱۱	۱۵-۱۹ ساله .....
۱۲۲	۴۴	۱۱۰۲	۶۱۴	۱۸۸۲	۱۶۶	۲۰-۲۴ ساله .....
۴۷۹	۸۷	۳۷۳۲	۲۵۹۷	۶۸۹۵	۶۲۶	۲۵-۲۹ ساله .....
۶۵۵	۱۷۶	۶۰۲۴	۵۶۸۷	۱۲۵۴۱	۱۵۱۱	۳۰-۳۴ ساله .....
۷۷۸	۱۶۶	۷۲۲۱	۹۰۲۰	۱۷۱۸۶	۳۰۳۴	۳۵-۳۹ ساله .....
۹۱۰	۱۷۷	۶۷۲۵	۱۱۴۰۴	۱۹۲۱۶	۵۷۹۱	۴۰-۴۴ ساله .....
۱۰۵۱	۲۱۰	۶۴۶۹	۱۲۵۱۹	۲۰۲۵۰	۸۰۰۲	۴۵-۴۹ ساله .....
۸۳۳	۱۵۱	۴۸۴۳	۹۵۴۸	۱۵۳۷۵	۱۱۹۵۵	۵۰-۵۴ ساله .....
۵۲۳	۹۸	۲۵۰۱	۶۹۶۳	۱۰۰۸۴	۱۱۳۷۱	۵۵-۵۹ ساله .....
۳۶۵	۶۹	۱۲۹۸	۴۶۳۷	۶۳۶۸	۱۲۱۸۱	۶۰-۶۴ ساله .....
۱۶۷	۲۳	۶۰۱	۲۵۴۴	۳۳۳۵	۸۷۷۰	۶۵-۶۹ ساله .....
۹۶	۱۸	۳۵۹	۱۴۴۵	۱۹۱۸	۷۶۰۰	۷۰-۷۴ ساله .....
۵۱	۱۰	۱۶۰	۸۴۴	۱۰۶۴	۵۱۲۰	۷۵-۷۹ ساله .....
۵۰	۹	۱۵۰	۷۱۳	۹۲۲	۶۳۲۵	۸۰ ساله و بیش تر .....

## **فصل دوم**

### **کاربری اراضی کشاورزی**





۷- بهره‌برداری‌های کشاورزی بر حسب نوع فعالیت و شهرستان

شهرستان	زراعت	باغداری <sup>(۱)</sup>	کشت گلخانه‌ای	پرورش طیور به‌روش سنتی	پرورش زنبور عسل	پرورش دام سنگین	پرورش دام سبک	پرورش کرم ابریشم	پرورش ماهی
آذربایجان غربی.....	۱۴۲۹۶۹	۹۳۱۹۹	۷۸	۶۵۹۹۱	۳۷۵۲	۶۳۳۷۰	۵۱۶۹۶	۰	۱۴۶
ارومیه.....	۲۶۲۷۵	۳۳۳۲۸	۲۷	۱۴۵۰۳	۸۶۵	۱۲۵۲۷	۶۸۹۷	۰	۵۹
اشنویه.....	۴۳۵۱	۴۳۸۸	۰	۶۶۶	۹۲	۱۶۹۶	۱۲۲۴	۰	۵
بوکان.....	۸۵۴۷	۲۱۹۶	۴	۲۴۰۵	۱۹۰	۳۰۲۵	۲۰۶۷	۰	۳
پلدشت.....	۲۷۵۸	۱۷۳	۰	۱۷۵۰	۶	۶۲۷	۲۴۵۶	۰	۱۷
پیرانشهر.....	۶۳۶۹	۳۰۹۳	۲	۲۴۲۱	۱۳۰	۲۰۲۹	۱۹۳۶	۰	۱۰
تکاب.....	۶۲۵۹	۳۳۲۹	۴	۲۷۸۵	۱۳۶	۳۰۱۱	۳۷۴۰	۰	۹
چالدران.....	۴۸۹۵	۱۰۷۳	۰	۳۶۳۲	۳۶	۹۴۴	۳۶۸۴	۰	۰
چاپاره.....	۳۱۸۵	۹۸۵	۱	۱۷۴۹	۲۸۱	۸۶۰	۱۳۲۲	۰	۰
خوی.....	۱۸۰۰۰	۷۶۴۰	۱۲	۸۸۰۶	۳۱۲	۷۳۰۴	۷۴۵۱	۰	۴
سردشت.....	۵۳۰۰	۵۹۰۲	۰	۱۸۲۲	۴۵۳	۲۹۱۳	۱۱۳۴	۰	۶
سلماس.....	۸۹۴۷	۵۰۱۶	۵	۵۱۶۲	۱۶۷	۵۰۳۵	۳۴۶۵	۰	۱
شاهین‌دژ.....	۷۲۶۹	۳۷۳۸	۲	۲۸۶۵	۲۵۷	۱۸۸۸	۳۵۰۲	۰	۴
شوط.....	۴۴۵۱	۱۵۳۹	۰	۲۰۶۴	۱۲۳	۱۳۴۴	۱۵۲۴	۰	۱
ماکو.....	۳۱۸۳	۱۰۵۸	۱	۳۰۳۲	۱۲۷	۲۱۸۲	۳۰۱۷	۰	۳
مهاباد.....	۷۳۹۱	۵۰۶۴	۵	۲۹۰۷	۳۹۹	۳۷۸۲	۲۲۶۰	۰	۵
میاندوآب.....	۱۹۳۳۲	۱۰۵۱۳	۸	۷۷۹۰	۹۲	۱۱۷۲۹	۴۵۸۹	۰	۸
نقده.....	۶۴۵۷	۴۱۶۶	۸	۱۶۳۲	۸۹	۲۴۷۶	۱۴۲۹	۰	۱۲

(۱) بهره‌برداری‌هایی که باغ ندارند ولی درختان پراکنده دارند، در این جا به عنوان بهره‌برداری دارای فعالیت باغداری به حساب آمده‌اند.

## ۸- تعداد و مساحت بهره‌برداری‌های با زمین بر حسب شهرستان (بهره‌برداری - هکتار)

باغ و قلمستان		اراضی زراعی		کل		شهرستان
مساحت	تعداد	مساحت	تعداد	مساحت	تعداد	
۱۰۴۸۰۴	۸۴۸۰۵	۷۱۶۹۲۴	۱۳۹۵۴۶	۸۲۱۷۲۸	۱۷۴۵۲۳	آذربایجان غربی.....
۳۱۷۷۶	۳۲۲۹۸	۷۴۸۷۴	۲۳۶۹۴	۱۰۶۶۵۰	۴۳۳۴۸	ارومیه.....
۷۵۷۶	۴۳۸۶	۱۷۷۹۴	۴۳۱۱	۲۵۳۷۰	۵۵۶۶	اشنویه.....
۲۵۵۸	۲۰۹۲	۱۰۱۵۲۷	۸۵۴۶	۱۰۴۰۸۵	۸۷۳۹	بوکان.....
۴۸	۷۶	۱۷۹۲۴	۲۷۵۸	۱۷۹۷۲	۲۷۷۷	پلدشت.....
۵۳۴۵	۳۰۸۸	۳۶۸۵۰	۶۲۵۷	۴۲۱۹۵	۷۱۴۷	پیرانشهر.....
۴۴۵۰	۳۲۸۱	۷۸۵۵۴	۶۲۵۵	۸۳۰۰۴	۶۶۵۰	تکاب.....
۵۶۴	۵۲۳	۲۴۹۹۶	۴۸۹۵	۲۵۵۶۰	۴۹۲۹	چالدران.....
۴۶۷	۶۰۵	۱۴۰۴۲	۳۱۸۴	۱۴۵۰۹	۳۲۸۹	چاپاره.....
۳۰۱۶	۳۹۱۶	۴۳۵۳۰	۱۷۹۲۶	۴۶۵۴۶	۱۹۰۰۰	خوی.....
۸۸۱۹	۵۸۸۹	۱۷۷۵۲	۵۲۹۴	۲۶۵۷۱	۷۲۹۰	سردشت.....
۴۴۲۴	۳۲۳۳	۳۳۸۷۶	۸۸۶۲	۳۸۳۰۱	۱۰۵۱۰	سلماس.....
۴۶۷۹	۳۶۱۲	۴۹۰۳۹	۷۲۲۷	۵۳۷۱۸	۷۹۱۲	شاهین‌دژ.....
۱۱۳۴	۱۴۴۱	۲۴۶۳۲	۴۴۰۵	۲۵۷۶۶	۴۵۷۷	شوط.....
۱۰۰۱	۹۵۶	۱۴۱۰۲	۳۱۸۳	۱۵۱۰۲	۳۵۳۹	ماکو.....
۹۵۴۵	۴۹۶۸	۵۶۵۹۲	۷۲۴۲	۶۶۱۳۷	۸۶۲۴	مهاباد.....
۱۱۸۹۹	۱۰۳۱۴	۷۱۷۷۹	۱۹۲۰۴	۸۳۶۷۸	۲۲۸۲۱	میاندوآب.....
۷۵۰۱	۴۱۲۷	۳۹۰۶۱	۶۳۰۳	۴۶۵۶۳	۷۸۰۳	نقده.....

۹- تعداد و مساحت بهره‌برداری‌های با زمین بر حسب وسعت اراضی کشاورزی (بهره‌برداری - هکتار)

باغ و قلمستان		اراضی زراعی		کل		وسعت اراضی کشاورزی
مساحت	تعداد	مساحت	تعداد	مساحت	تعداد	
۱۰۴۸۰۴	۱۴۸۰۵	۷۱۶۹۲۴	۱۳۹۵۴۶	۸۲۱۷۲۸	۱۷۴۵۲۳	جمع .....
۹۹۷۱	۲۴۲۴۰	۷۸۴۹	۱۷۵۲۱	۱۷۸۲۱	۳۸۰۹۹	جمع کمتر از ۱ هکتار .....
۵۸	۱۳۰۵	۲۹	۶۲۰	۸۷	۱۸۸۴	کمتر از ۰/۱ هکتار .....
۲۵۸	۲۱۸۶	۱۱۳	۹۵۶	۳۷۰	۳۰۳۶	۰/۱ تا کمتر از ۰/۲ هکتار .....
۳۴۵۴	۱۰۵۵۲	۱۶۶۵	۵۳۹۲	۵۱۱۹	۱۴۹۶۰	۰/۲ تا کمتر از ۰/۵ هکتار .....
۶۲۰۲	۱۰۱۹۷	۶۰۴۲	۱۰۵۵۳	۱۲۲۴۴	۱۸۲۱۸	۰/۵ تا کمتر از ۱ هکتار .....
۴۵۰۵۲	۳۸۲۳۲	۱۵۲۷۰۰	۷۲۴۴۳	۱۹۷۷۵۳	۸۵۸۶۷	جمع ۱ تا کمتر از ۵ هکتار .....
۱۳۷۷۱	۱۵۰۷۱	۲۶۶۹۵	۲۴۲۰۵	۴۰۴۶۶	۳۲۳۴۱	۱ تا کمتر از ۲ هکتار .....
۱۲۷۸۶	۱۰۴۵۸	۴۰۹۵۸	۲۱۲۸۰	۵۳۷۴۴	۲۴۵۹۹	۲ تا کمتر از ۳ هکتار .....
۱۰۱۲۴	۷۳۰۳	۴۲۸۱۴	۱۵۴۱۶	۵۲۹۳۸	۱۶۷۴۵	۳ تا کمتر از ۴ هکتار .....
۸۳۷۲	۵۴۰۰	۴۲۲۳۳	۱۱۵۴۱	۵۰۶۰۵	۱۲۱۸۳	۴ تا کمتر از ۵ هکتار .....
۳۸۲۱۵	۱۹۶۰۲	۳۴۳۶۱۰	۴۳۰۰۴	۳۸۱۸۲۵	۴۳۹۲۱	جمع ۵ تا کمتر از ۲۰ هکتار .....
۱۵۵۸۶	۹۰۷۶	۱۰۶۹۴۹	۲۰۳۸۹	۱۲۲۵۳۵	۲۱۰۱۶	۵ تا کمتر از ۷/۵ هکتار .....
۷۷۰۲	۳۹۹۱	۵۸۱۱۵	۷۷۲۷	۶۵۸۱۷	۷۸۷۲	۷/۵ تا کمتر از ۱۰ هکتار .....
۹۸۳۰	۴۵۹۵	۱۱۱۱۲۵	۱۰۴۹۲	۱۲۰۹۵۵	۱۰۶۰۷	۱۰ تا کمتر از ۱۵ هکتار .....
۵۰۹۶	۱۹۳۹	۶۷۴۲۲	۴۳۹۷	۷۲۵۱۸	۴۴۲۶	۱۵ تا کمتر از ۲۰ هکتار .....
۸۷۸۴	۲۴۰۱	۱۴۸۳۸۴	۵۷۴۶	۱۵۷۱۶۹	۵۷۹۷	جمع ۲۰ تا کمتر از ۵۰ هکتار .....
۳۲۹۱	۱۰۴۵	۵۳۲۸۰	۲۶۵۶	۵۶۵۷۱	۲۶۷۶	۲۰ تا کمتر از ۲۵ هکتار .....
۳۴۱۹	۹۳۱	۵۶۸۱۷	۲۰۸۹	۶۰۲۳۷	۲۱۰۹	۲۵ تا کمتر از ۳۵ هکتار .....
۲۰۷۴	۴۲۵	۳۸۲۸۷	۱۰۰۱	۴۰۳۶۱	۱۰۱۲	۳۵ تا کمتر از ۵۰ هکتار .....
۲۷۸۲	۳۳۱	۶۴۳۸۰	۸۳۳	۶۷۱۶۲	۸۴۰	جمع ۵۰ هکتار و بیش تر .....
۲۰۹۷	۲۷۲	۴۰۵۴۸	۶۸۶	۴۲۶۴۵	۶۹۳	۵۰ تا کمتر از ۱۰۰ هکتار .....
۶۰۵	۴۸	۱۳۹۱۵	۱۲۰	۱۴۵۲۰	۱۲۰	۱۰۰ تا کمتر از ۲۰۰ هکتار .....
۷۹	۱۱	۶۶۷۶	۲۴	۶۷۵۵	۲۴	۲۰۰ تا کمتر از ۵۰۰ هکتار .....
.	.	۱۷۴۱	۲	۱۷۴۱	۲	۵۰۰ تا کمتر از ۱۰۰۰ هکتار .....
.	.	۱۵۰۰	۱	۱۵۰۰	۱	۱۰۰۰ تا کمتر از ۲۰۰۰ هکتار .....
.	.	.	.	.	.	۲۰۰۰ هکتار و بیش تر .....

## ۱۰- تعداد و مساحت بهره‌برداری‌های با زمین بر حسب سن بهره‌بردار (بهره‌برداری - هکتار)

باغ و قلمستان		اراضی زراعی		کل		سن بهره‌بردار
مساحت	تعداد	مساحت	تعداد	مساحت	تعداد	
۱۰۴۱۰۰	۱۴۶۳۰	۷۱۲۸۶۰	۱۳۹۴۲۹	۸۱۶۹۶۰	۱۷۴۲۸۵	جمع .....
۵	۵	۳۲	۹	۳۷	۱۱	کمتر از ۱۵ ساله .....
۲۹	۴۵	۴۴۴	۹۷	۴۷۳	۱۱۸	۱۵-۱۹ ساله .....
۶۴۱	۶۳۹	۵۱۴۴	۱۲۸۵	۵۷۸۵	۱۵۵۰	۲۰-۲۴ ساله .....
۲۳۱۶	۲۲۲۷	۱۷۹۳۰	۴۶۶۲	۲۰۲۴۶	۵۵۸۹	۲۵-۲۹ ساله .....
۴۶۹۲	۴۴۹۷	۳۳۹۰۱	۸۷۲۰	۳۸۵۹۳	۱۰۷۲۹	۳۰-۳۴ ساله .....
۷۴۱۱	۷۰۴۶	۵۳۳۳۳	۱۳۲۱۹	۶۰۶۴۴	۱۶۳۵۶	۳۵-۳۹ ساله .....
۱۰۶۰۶	۹۵۸۲	۷۴۱۱۸	۱۶۸۸۶	۸۴۷۲۴	۲۱۱۸۴	۴۰-۴۴ ساله .....
۱۴۷۵۸	۱۲۱۰۴	۹۶۰۵۴	۱۹۷۹۱	۱۱۰۸۱۲	۲۵۱۲۸	۴۵-۴۹ ساله .....
۱۵۳۰۱	۱۲۰۷۱	۱۰۱۶۴۹	۱۹۵۴۰	۱۱۶۹۵۰	۲۴۶۲۰	۵۰-۵۴ ساله .....
۱۲۸۱۷	۹۸۰۴	۹۰۲۳۰	۱۵۶۹۰	۱۰۳۰۴۷	۱۹۶۵۳	۵۵-۵۹ ساله .....
۱۱۲۸۵	۸۷۱۴	۷۶۱۸۷	۱۳۴۶۴	۸۷۴۷۲	۱۶۸۱۶	۶۰-۶۴ ساله .....
۷۹۵۷	۵۹۱۰	۵۴۴۳۷	۹۰۱۹	۶۲۳۹۴	۱۱۱۶۵	۶۵-۶۹ ساله .....
۶۳۶۵	۴۸۴۸	۴۲۳۴۵	۷۰۰۸	۴۸۷۱۰	۸۸۱۵	۷۰-۷۴ ساله .....
۴۱۸۹	۳۲۳۶	۲۹۹۳۲	۴۶۲۶	۳۴۱۲۱	۵۷۶۴	۷۵-۷۹ ساله .....
۵۷۲۹	۳۹۰۱	۳۷۲۲۴	۵۴۱۳	۴۲۹۵۳	۶۷۸۷	۸۰ ساله و بیش تر .....

۱۱- تعداد و مساحت بهره‌برداری‌های با زمین آبی بر حسب شهرستان (بهره‌برداری - هکتار)

باغ و قلمستان آبی		اراضی زراعی آبی		کل		شهرستان
مساحت	تعداد	مساحت	تعداد	مساحت	تعداد	
۹۷۵۷۳	۸۱۰۰۵	۲۵۲۷۹۱	۹۵۱۹۱	۳۵۰۳۶۵	۱۴۱۸۰۸	آذربایجان غربی.....
۳۱۲۸۲	۳۱۹۸۵	۲۲۲۴۴	۱۴۱۶۰	۵۳۵۲۵	۳۸۳۰۵	ارومیه.....
۷۵۳۳	۴۳۷۳	۷۳۸۲	۲۹۴۸	۱۴۹۱۵	۴۹۵۰	اشنویه.....
۲۵۲۳	۲۰۵۶	۲۱۷۲۴	۴۵۴۸	۲۴۲۴۷	۵۱۳۴	بوکان.....
۴۸	۷۶	۱۰۴۹۷	۲۰۷۸	۱۰۵۴۵	۲۱۰۲	پلدشت.....
۵۱۴۸	۲۹۹۷	۱۹۱۱۸	۴۴۰۲	۲۴۲۶۶	۵۷۳۶	پیرانشهر.....
۴۳۱۸	۳۲۲۶	۵۵۷۰	۲۳۹۶	۹۸۸۷	۴۰۰۰	تکاب.....
۵۲۵	۴۷۱	۸۴۴۲	۲۵۹۸	۸۹۶۷	۲۷۱۸	چالدران.....
۴۶۶	۶۰۱	۴۱۶۶	۲۳۰۶	۴۶۳۲	۲۵۲۸	چاپاره.....
۳۰۰۷	۳۹۰۶	۳۲۲۴۲	۱۶۴۷۷	۳۵۲۴۹	۱۷۷۷۷	خوی.....
۳۰۲۸	۲۹۴۷	۴۰۰۹	۲۶۹۶	۷۰۳۷	۴۳۶۶	سردشت.....
۴۳۹۸	۳۲۱۳	۱۱۷۱۷	۵۲۶۱	۱۶۱۱۵	۷۴۴۶	سلماس.....
۴۶۵۷	۳۵۹۴	۱۰۵۷۳	۴۳۲۷	۱۵۲۳۰	۵۷۹۲	شاهین‌دژ.....
۱۰۸۸	۱۳۹۹	۱۱۹۵۶	۳۳۴۲	۱۳۰۴۵	۳۷۱۶	شوط.....
۹۸۲	۹۳۲	۹۶۰۲	۲۴۳۲	۱۰۵۸۴	۲۸۳۴	ماکو.....
۹۲۳۷	۴۸۲۷	۱۰۸۵۴	۳۳۵۰	۲۰۰۹۲	۶۲۷۶	مهاباد.....
۱۱۸۶۸	۱۰۲۹۳	۴۵۴۱۰	۱۷۱۷۱	۵۷۲۷۷	۲۱۳۵۷	میاندوآب.....
۷۴۶۴	۴۱۱۰	۱۷۲۸۷	۴۷۰۲	۲۴۷۵۱	۶۷۷۰	نقده.....

## ۱۲- تعداد و مساحت بهره‌برداری‌های با زمین دیم بر حسب شهرستان (بهره‌برداری - هکتار)

باغ و قلمستان دیم		اراضی زراعی دیم		کل		شهرستان
مساحت	تعداد	مساحت	تعداد	مساحت	تعداد	
۷۲۳۱	۶۲۱۵	۴۶۴۱۳۳	۷۱۶۸۷	۴۷۱۳۶۴	۷۴۶۸۶	آذربایجان غربی.....
۴۹۴	۴۳۷	۵۲۶۳۱	۱۱۸۷۷	۵۳۱۲۵	۱۲۰۱۱	ارومیه.....
۴۳	۲۲	۱۰۴۱۲	۲۲۰۴	۱۰۴۵۵	۲۲۱۴	اشنویه.....
۳۵	۴۴	۷۹۸۰۳	۷۰۸۳	۷۹۸۳۸	۷۰۸۴	بوکان.....
.	.	۷۴۲۷	۸۸۱	۷۴۲۷	۸۸۱	پلدشت.....
۱۹۷	۲۴۰	۱۷۷۳۲	۳۳۵۵	۱۷۹۲۹	۳۴۶۶	پیرانشهر.....
۱۳۳	۵۸	۷۲۹۸۴	۵۹۲۷	۷۳۱۱۷	۵۹۳۳	تکاب.....
۳۹	۵۲	۱۶۵۵۴	۳۶۰۴	۱۶۵۹۳	۳۶۰۹	چالدران.....
۱	۴	۹۸۷۷	۱۲۹۷	۹۸۷۷	۱۲۹۹	چایپاره.....
۱۰	۱۱	۱۱۲۸۷	۴۴۰۲	۱۱۲۹۷	۴۴۰۷	خوی.....
۵۷۹۱	۴۸۶۵	۱۳۷۴۳	۳۷۴۵	۱۹۵۳۴	۶۳۵۴	سردشت.....
۲۶	۲۱	۲۲۱۵۹	۵۸۴۸	۲۲۱۸۶	۵۸۵۹	سلماس.....
۲۲	۱۹	۳۸۴۶۶	۶۰۶۲	۳۸۴۸۷	۶۰۶۵	شاهین‌دژ.....
۴۶	۴۲	۱۲۶۷۶	۲۶۶۹	۱۲۷۲۲	۲۶۷۱	شوط.....
۱۸	۲۴	۴۵۰۰	۱۲۰۷	۴۵۱۸	۱۲۱۳	ماکو.....
۳۰۸	۳۲۴	۴۵۷۳۸	۵۵۵۵	۴۶۰۴۶	۵۶۳۴	مهاباد.....
۳۱	۲۷	۲۶۳۶۹	۳۲۸۶	۲۶۴۰۱	۳۲۹۹	میاندوآب.....
۳۷	۲۵	۲۱۷۷۵	۲۶۸۳	۲۱۸۱۲	۲۶۸۷	نقده.....

۱۳- تعداد و مساحت بهره‌برداری‌های دارای اراضی زراعی بر حسب شهرستان (بهره‌برداری - هکتار)

آیش		زیر کشت		کل		شهرستان
مساحت	تعداد	مساحت	تعداد	مساحت	تعداد	
۱۱۱۲۷۳	۲۵۹۵۵	۶۰۵۶۵۱	۱۳۳۱۶۸	۷۱۶۹۲۴	۱۳۹۵۴۶	آذربایجان غربی.....
۹۰۹۳	۳۰۳۰	۶۵۷۸۲	۲۲۱۵۸	۷۴۸۷۴	۲۳۶۹۴	ارومیه.....
۳۸۴	۱۴۶	۱۷۴۱۰	۴۲۶۰	۱۷۷۹۴	۴۳۱۱	اشنویه.....
۱۱۴۰۵	۱۴۲۹	۹۰۱۲۱	۸۴۳۴	۱۰۱۵۲۷	۸۵۴۶	بوکان.....
۲۹۷۸	۵۵۶	۱۴۹۴۷	۲۶۱۵	۱۷۹۲۴	۲۷۵۸	پلدشت.....
۳۵۵	۸۳	۳۶۴۹۵	۶۲۳۷	۳۶۸۵۰	۶۲۵۷	پیرانشهر.....
۲۱۸۷۱	۲۶۵۱	۵۶۶۸۳	۶۱۴۵	۷۸۵۵۴	۶۲۵۵	تکاب.....
۴۸۱۴	۱۳۵۰	۲۰۱۸۳	۴۷۶۹	۲۴۹۹۶	۴۸۹۵	چالدران.....
۳۳۹۳	۵۱۶	۱۰۶۴۹	۳۰۹۰	۱۴۰۴۲	۳۱۸۴	چاپاره.....
۴۶۵۷	۱۹۹۷	۳۸۸۷۳	۱۷۷۵۶	۴۳۵۳۰	۱۷۹۲۶	خوی.....
۲۱۰۷	۱۰۰۱	۱۵۶۴۴	۴۶۶۲	۱۷۷۵۲	۵۲۹۴	سردشت.....
۱۰۲۳۶	۳۱۳۴	۲۳۶۴۰	۷۸۶۹	۳۳۸۷۶	۸۸۶۲	سلماس.....
۱۳۶۱۵	۳۲۵۰	۳۵۴۲۴	۶۷۴۶	۴۹۰۳۹	۷۲۲۷	شاهین‌دژ.....
۸۲۴۶	۲۰۰۲	۱۶۳۸۶	۴۰۶۵	۲۴۶۳۲	۴۴۰۵	شوط.....
۲۷۰۰	۸۹۲	۱۱۴۰۲	۲۷۹۷	۱۴۱۰۲	۳۱۸۳	ماکو.....
۳۳۵۸	۷۳۳	۵۳۲۳۴	۷۰۰۹	۵۶۵۹۲	۷۲۴۲	مهاباد.....
۱۰۱۲۱	۲۷۰۵	۶۱۶۵۷	۱۸۳۹۲	۷۱۷۷۹	۱۹۲۰۴	میاندوآب.....
۱۹۴۰	۴۸۱	۳۷۱۲۱	۶۱۶۵	۳۹۰۶۱	۶۳۰۳	نقده.....

۱۴- تعداد و مساحت بهره‌برداری‌های دارای اراضی زراعی بر حسب وسعت اراضی کشاورزی (بهره‌برداری - هکتار)

آیش		زیر کشت		کل		وسعت اراضی کشاورزی
مساحت	تعداد	مساحت	تعداد	مساحت	تعداد	
۱۱۱۲۷۳	۲۵۹۵۵	۶۰۵۶۵۱	۱۳۳۱۶۸	۷۱۶۹۲۴	۱۳۹۵۴۶	جمع.....
۵۱۹	۱۲۴۲	۷۳۳۱	۱۶۴۹۲	۷۸۴۹	۱۷۵۲۱	جمع کمتر از ۱ هکتار.....
۲	۳۲	۲۷	۵۹۰	۲۹	۶۲۰	کمتر از ۰/۱ هکتار.....
۸	۶۵	۱۰۵	۸۹۸	۱۱۳	۹۵۶	۰/۱ تا کمتر از ۰/۲ هکتار.....
۱۱۴	۳۷۱	۱۵۵۱	۵۰۵۸	۱۶۶۵	۵۳۹۲	۰/۲ تا کمتر از ۰/۵ هکتار.....
۳۹۵	۷۷۴	۵۶۴۷	۹۹۴۶	۶۰۴۲	۱۰۵۵۳	۰/۵ تا کمتر از ۱ هکتار.....
۱۵۴۹۶	۹۹۰۶	۱۳۷۲۰۴	۶۸۳۹۵	۱۵۲۷۰۰	۷۲۴۴۳	جمع ۱ تا کمتر از ۵ هکتار.....
۲۱۲۸	۲۳۸۳	۲۴۵۶۷	۲۲۷۱۶	۲۶۶۹۵	۲۴۲۰۵	۱ تا کمتر از ۲ هکتار.....
۳۶۸۵	۲۷۱۵	۳۷۲۷۴	۲۰۱۲۷	۴۰۹۵۸	۲۱۲۸۰	۲ تا کمتر از ۳ هکتار.....
۴۵۶۶	۲۵۱۴	۳۸۲۴۸	۱۴۵۷۳	۴۲۸۱۴	۱۵۴۱۶	۳ تا کمتر از ۴ هکتار.....
۵۱۱۸	۲۲۹۴	۳۷۱۱۵	۱۰۹۷۸	۴۲۲۳۳	۱۱۵۴۱	۴ تا کمتر از ۵ هکتار.....
۵۱۱۱۹	۱۲۰۷۶	۲۹۲۴۹۱	۴۱۷۹۱	۳۴۳۶۱۰	۴۳۰۰۴	جمع ۵ تا کمتر از ۲۰ هکتار.....
۱۳۴۳۵	۴۷۶۷	۹۳۵۱۴	۱۹۶۷۱	۱۰۶۹۴۹	۲۰۳۸۹	۵ تا کمتر از ۷/۵ هکتار.....
۸۵۴۹	۲۲۸۱	۴۹۵۶۶	۷۵۳۱	۵۸۱۱۵	۷۷۲۷	۷/۵ تا کمتر از ۱۰ هکتار.....
۱۷۸۵۷	۳۴۵۵	۹۳۲۶۸	۱۰۲۷۴	۱۱۱۱۲۵	۱۰۴۹۲	۱۰ تا کمتر از ۱۵ هکتار.....
۱۱۲۷۸	۱۵۷۳	۵۶۱۴۴	۴۳۱۴	۶۷۴۲۲	۴۳۹۷	۱۵ تا کمتر از ۲۰ هکتار.....
۲۸۰۳۰	۲۲۹۷	۱۲۰۳۵۴	۵۶۷۲	۱۴۸۳۸۴	۵۷۴۶	جمع ۲۰ تا کمتر از ۵۰ هکتار.....
۹۸۴۹	۱۰۲۰	۴۳۴۳۱	۲۶۲۱	۵۳۲۸۰	۲۶۵۶	۲۰ تا کمتر از ۲۵ هکتار.....
۱۰۳۲۸	۸۳۱	۴۶۴۸۹	۲۰۶۰	۵۶۸۱۷	۲۰۸۹	۲۵ تا کمتر از ۳۵ هکتار.....
۷۸۵۳	۴۴۶	۳۰۴۳۴	۹۹۱	۳۸۲۸۷	۱۰۰۱	۳۵ تا کمتر از ۵۰ هکتار.....
۱۶۱۰۹	۴۳۵	۴۸۲۷۱	۸۱۹	۶۴۳۸۰	۸۳۳	جمع ۵۰ هکتار و بیش تر.....
۹۰۳۸	۳۳۳	۳۱۵۱۱	۶۷۶	۴۰۵۴۸	۶۸۶	۵۰ تا کمتر از ۱۰۰ هکتار.....
۴۱۶۰	۸۰	۹۷۵۵	۱۱۷	۱۳۹۱۵	۱۲۰	۱۰۰ تا کمتر از ۲۰۰ هکتار.....
۲۴۹۲	۲۱	۴۱۸۴	۲۳	۶۶۷۶	۲۴	۲۰۰ تا کمتر از ۵۰۰ هکتار.....
۴۲۰	۱	۱۳۳۱	۲	۱۷۴۱	۲	۵۰۰ تا کمتر از ۱۰۰۰ هکتار.....
.	.	۱۵۰۰	۱	۱۵۰۰	۱	۱۰۰۰ تا کمتر از ۲۰۰۰ هکتار.....
.	.	.	.	.	.	۲۰۰۰ هکتار و بیش تر.....



۱۵- تعداد و مساحت بهره‌برداری‌های دارای اراضی زراعی بر حسب وسعت اراضی زراعی (بهره‌برداری - هکتار)

آیش		زیر کشت		کل		وسعت اراضی زراعی
مساحت	تعداد	مساحت	تعداد	مساحت	تعداد	
۱۱۱۲۷۳	۲۵۹۵۵	۶۰۵۶۵۱	۱۳۳۱۶۸	۷۱۶۹۲۴	۱۳۹۵۴۶	جمع .....
۷۷۸	۱۶۸۴	۹۷۳۱	۲۰۵۵۱	۱۰۵۱۰	۲۱۹۵۱	جمع کمتر از ۱ هکتار .....
۳	۴۵	۴۴	۱۰۰۵	۴۷	۱۰۴۷	کمتر از ۰/۱ هکتار .....
۱۲	۱۰۲	۱۵۸	۱۳۱۱	۱۷۱	۱۴۰۴	۰/۱ تا کمتر از ۰/۲ هکتار .....
۱۷۶	۵۳۷	۲۲۹۳	۶۷۷۶	۲۴۶۹	۷۲۴۷	۰/۲ تا کمتر از ۰/۵ هکتار .....
۵۸۷	۹۹۹	۷۲۳۶	۱۱۴۶۰	۷۸۲۳	۱۲۲۵۴	۰/۵ تا کمتر از ۱ هکتار .....
۱۶۸۷۹	۱۰۲۰۰	۱۴۹۵۷۹	۶۸۸۵۵	۱۶۶۴۵۸	۷۲۷۷۵	جمع ۱ تا کمتر از ۵ هکتار .....
۲۵۶۱	۲۵۹۵	۲۸۸۹۱	۲۴۴۵۹	۳۱۴۵۲	۲۶۰۵۳	۱ تا کمتر از ۲ هکتار .....
۴۱۸۵	۲۸۳۰	۴۱۴۵۷	۲۰۲۳۴	۴۵۶۴۲	۲۱۳۸۳	۲ تا کمتر از ۳ هکتار .....
۴۸۳۰	۲۴۹۴	۴۰۵۹۱	۱۳۹۰۹	۴۵۴۲۱	۱۴۶۲۵	۳ تا کمتر از ۴ هکتار .....
۵۲۰۳	۲۲۸۱	۳۸۶۳۹	۱۰۲۵۳	۴۳۹۴۲	۱۰۷۱۵	۴ تا کمتر از ۵ هکتار .....
۵۰۵۰۰	۱۱۴۸۴	۲۸۳۷۷۵	۳۷۷۳۸	۳۳۴۲۷۴	۳۸۷۱۹	جمع ۵ تا کمتر از ۲۰ هکتار .....
۱۳۸۰۴	۴۶۷۰	۹۴۰۹۳	۱۸۰۶۲	۱۰۷۸۹۷	۱۸۶۴۳	۵ تا کمتر از ۷/۵ هکتار .....
۸۲۲۴	۲۰۷۸	۴۶۰۲۰	۶۳۸۶	۵۴۲۴۴	۶۵۲۸	۷/۵ تا کمتر از ۱۰ هکتار .....
۱۷۵۱۴	۳۲۶۱	۹۰۱۴۸	۹۳۷۲	۱۰۷۶۶۲	۹۵۵۹	۱۰ تا کمتر از ۱۵ هکتار .....
۱۰۹۵۸	۱۴۷۵	۵۳۵۱۴	۳۹۱۸	۶۴۴۷۲	۳۹۸۹	۱۵ تا کمتر از ۲۰ هکتار .....
۲۷۳۶۷	۲۱۷۲	۱۱۵۸۵۴	۵۲۵۷	۱۴۳۲۲۱	۵۳۲۴	جمع ۲۰ تا کمتر از ۵۰ هکتار .....
۹۶۳۰	۹۶۶	۴۱۶۹۶	۲۴۱۹	۵۱۳۲۶	۲۴۵۱	۲۰ تا کمتر از ۲۵ هکتار .....
۱۰۰۵۴	۷۸۵	۴۵۱۰۱	۱۹۲۲	۵۵۱۵۵	۱۹۴۷	۲۵ تا کمتر از ۳۵ هکتار .....
۷۶۸۳	۴۲۱	۲۹۰۵۷	۹۱۶	۳۶۷۴۰	۹۲۶	۳۵ تا کمتر از ۵۰ هکتار .....
۱۵۷۴۹	۴۱۶	۴۶۷۱۲	۷۶۶	۶۲۴۶۱	۷۷۷	جمع ۵۰ هکتار و بیش تر .....
۸۷۶۳	۳۱۶	۳۰۲۹۹	۶۳۱	۳۹۰۶۲	۶۳۸	۵۰ تا کمتر از ۱۰۰ هکتار .....
۴۰۷۵	۷۸	۹۴۰۷	۱۰۹	۱۳۴۸۲	۱۱۲	۱۰۰ تا کمتر از ۲۰۰ هکتار .....
۲۴۹۲	۲۱	۴۱۸۴	۲۳	۶۶۷۶	۲۴	۲۰۰ تا کمتر از ۵۰۰ هکتار .....
۴۲۰	۱	۱۳۲۱	۲	۱۷۴۱	۲	۵۰۰ تا کمتر از ۱۰۰۰ هکتار .....
.	.	۱۵۰۰	۱	۱۵۰۰	۱	۱۰۰۰ تا کمتر از ۲۰۰۰ هکتار .....
.	.	.	.	.	.	۲۰۰۰ هکتار و بیش تر .....

۱۶- تعداد و مساحت بهره‌برداری‌های دارای اراضی زراعی بر حسب سن بهره‌بردار (بهره‌برداری - هکتار)

آیش		زیر کشت		کل		سن بهره‌بردار
مساحت	تعداد	مساحت	تعداد	مساحت	تعداد	
۱۱۰۳۴۵	۲۵۹۲۴	۶۰۲۵۱۵	۱۳۳۰۶۷	۷۱۲۸۶۰	۱۳۹۴۲۹	جمع .....
۴	۲	۲۸	۸	۳۲	۹	کمتر از ۱۵ ساله .....
۸۸	۲۰	۳۵۶	۸۹	۴۴۴	۹۷	۱۵-۱۹ ساله .....
۷۰۴	۲۱۹	۴۴۳۹	۱۲۳۵	۵۱۴۴	۱۲۸۵	۲۰-۲۴ ساله .....
۲۹۰۶	۷۵۸	۱۵۰۲۴	۴۴۴۴	۱۷۹۳۰	۴۶۶۲	۲۵-۲۹ ساله .....
۴۸۴۱	۱۳۱۳	۲۹۰۶۰	۸۳۰۷	۳۳۹۰۱	۸۷۲۰	۳۰-۳۴ ساله .....
۷۳۳۴	۲۰۴۸	۴۵۸۹۹	۱۲۶۰۷	۵۳۲۳۳	۱۳۲۱۹	۳۵-۳۹ ساله .....
۱۰۰۲۶	۲۸۳۷	۶۴۰۹۲	۱۶۰۸۷	۷۴۱۱۸	۱۶۸۸۶	۴۰-۴۴ ساله .....
۱۳۶۴۴	۳۳۲۹	۸۲۴۱۰	۱۸۸۷۹	۹۶۰۵۴	۱۹۷۹۱	۴۵-۴۹ ساله .....
۱۵۶۰۴	۳۵۸۸	۸۶۰۴۵	۱۸۶۷۶	۱۰۱۶۴۹	۱۹۵۴۰	۵۰-۵۴ ساله .....
۱۴۵۴۱	۳۱۵۷	۷۵۶۸۹	۱۴۹۸۱	۹۰۲۳۰	۱۵۶۹۰	۵۵-۵۹ ساله .....
۱۲۸۳۳	۲۸۱۹	۶۳۳۵۴	۱۲۸۸۲	۷۶۱۸۷	۱۳۴۶۴	۶۰-۶۴ ساله .....
۹۸۶۳	۲۰۸۶	۴۴۵۷۴	۸۶۵۰	۵۴۴۳۷	۹۰۱۹	۶۵-۶۹ ساله .....
۶۹۱۴	۱۵۱۰	۳۵۴۳۱	۶۶۷۴	۴۲۳۴۵	۷۰۰۸	۷۰-۷۴ ساله .....
۵۲۴۷	۱۰۸۰	۲۴۶۸۶	۴۴۱۳	۲۹۹۳۲	۴۶۲۶	۷۵-۷۹ ساله .....
۵۷۹۷	۱۱۵۸	۳۱۴۲۷	۵۱۳۶	۳۷۲۲۴	۵۴۱۳	۸۰ ساله و بیش تر .....

۱۷- تعداد و مساحت بهره‌برداری‌های دارای اراضی زراعی آبی بر حسب شهرستان (بهره‌برداری - هکتار)

آبش		زیر کشت		کل		شهرستان
مساحت	تعداد	مساحت	تعداد	مساحت	تعداد	
۱۷۸۶۱	۷۳۷۲	۲۳۴۹۳۰	۹۱۸۹۴	۲۵۲۷۹۱	۹۵۱۹۱	آذربایجان غربی.....
۱۷۷۴	۹۷۴	۲۰۴۷۰	۱۳۴۹۷	۲۲۲۴۴	۱۴۱۶۰	ارومیه.....
۸۶	۵۲	۷۲۹۷	۲۹۲۰	۷۳۸۲	۲۹۴۸	اشنویه.....
۴۳۹	۱۰۷	۲۱۲۸۵	۴۵۱۴	۲۱۷۲۴	۴۵۴۸	بوکان.....
۲۵۵۶	۴۷۴	۷۹۴۱	۱۹۴۷	۱۰۴۹۷	۲۰۷۸	پلدشت.....
۲۳۹	۶۰	۱۸۸۷۹	۴۳۹۰	۱۹۱۱۸	۴۴۰۲	پیرانشهر.....
۲۴۹	۸۶	۵۳۲۰	۲۳۸۰	۵۵۷۰	۲۳۹۶	تکاب.....
۶۶۱	۲۴۴	۷۷۸۱	۲۵۳۳	۸۴۴۲	۲۵۹۸	چالدران.....
۵۲	۲۳	۴۱۱۳	۲۲۹۸	۴۱۶۶	۲۳۰۶	چاپاره.....
۸۴۹	۴۶۸	۳۱۳۹۴	۱۶۴۱۷	۳۲۲۴۲	۱۶۴۷۷	خوی.....
۷۵۱	۵۶۱	۳۲۵۸	۲۲۵۲	۴۰۰۹	۲۶۹۶	سردشت.....
۱۴۲۷	۶۷۴	۱۰۲۹۰	۴۹۶۳	۱۱۷۱۷	۵۲۶۱	سلماس.....
۹۱۸	۳۹۹	۹۶۵۵	۴۰۸۸	۱۰۵۷۳	۴۳۲۷	شاهین‌دژ.....
۲۶۸۷	۱۰۳۱	۹۲۶۹	۳۱۴۵	۱۱۹۵۶	۳۳۴۲	شوط.....
۱۷۵۱	۵۰۸	۷۸۵۰	۲۱۱۵	۹۶۰۲	۲۴۳۲	ماکو.....
۵۴۳	۲۱۵	۱۰۳۱۱	۳۲۵۱	۱۰۸۵۴	۳۳۵۰	مهاباد.....
۲۴۶۸	۱۳۶۶	۴۲۹۴۱	۱۶۵۴۲	۴۵۴۱۰	۱۷۱۷۱	میاندوآب.....
۴۱۰	۱۳۲	۱۶۸۷۶	۴۶۴۴	۱۷۲۸۷	۴۷۰۲	نقده.....

۱۸- تعداد و مساحت اراضی زراعی بهره‌برداری‌ها به تفکیک آبی و دیم بر حسب شهرستان (بهره‌برداری - هکتار)

فقط آبی		جمع		شهرستان
مساحت	تعداد	مساحت	تعداد	
۱۷۳۱۱۱	۶۷۸۶۰	۷۱۶۹۲۴	۱۳۹۵۴۶	آذربایجان غربی.....
۱۷۶۲۴	۱۱۸۱۸	۷۴۸۷۴	۲۳۶۹۴	ارومیه.....
۵۳۵۹	۲۱۰۷	۱۷۷۹۴	۴۳۱۱	اشنویه.....
۷۷۸۹	۱۴۶۴	۱۰۱۵۲۷	۸۵۴۶	بوکان.....
۹۵۸۰	۱۸۷۸	۱۷۹۲۴	۲۷۵۸	پلدشت.....
۱۲۳۲۱	۲۹۰۲	۳۶۸۵۰	۶۲۵۷	پیرانشهر.....
۸۶۹	۳۲۸	۷۸۵۵۴	۶۲۵۵	تکاب.....
۳۸۱۱	۱۲۹۱	۲۴۹۹۶	۴۸۹۵	چالدران.....
۳۲۳۱	۱۸۸۷	۱۴۰۴۲	۳۱۸۴	چاپاره.....
۲۵۸۹۳	۱۳۵۲۴	۴۳۵۳۰	۱۷۹۲۶	خوی.....
۲۰۸۴	۱۵۵۰	۱۷۷۵۲	۵۲۹۴	سردشت.....
۷۴۹۱	۳۰۱۴	۳۳۸۷۶	۸۸۶۲	سلماس.....
۳۰۷۰	۱۱۶۵	۴۹۰۳۹	۷۲۲۷	شاهین‌دژ.....
۵۶۰۳	۱۷۳۶	۲۴۶۳۲	۴۴۰۵	شوط.....
۸۱۹۶	۱۹۷۶	۱۴۱۰۲	۳۱۸۳	ماکو.....
۴۹۱۴	۱۶۸۷	۵۶۵۹۲	۷۲۴۲	مهاباد.....
۴۲۰۷۷	۱۵۹۱۷	۷۱۷۷۹	۱۹۲۰۴	میاندوآب.....
۱۳۱۹۸	۳۶۲۰	۳۹۰۶۱	۶۳۰۳	نقده.....



۱۸- تعداد و مساحت اراضی زراعی بهره‌برداری‌ها به تفکیک آبی و دیم بر حسب شهرستان (دنباله) (بهره‌برداری - هکتار)

آبی و دیم توأم			فقط دیم		شهرستان	
مساحت			تعداد	مساحت		تعداد
دیم	آبی	جمع				
۱۵۷۹۷۳	۷۹۶۸۰	۲۳۷۶۵۴	۲۷۳۳۱	۳۰۶۱۵۹	۴۴۳۵۵	آذربایجان غربی.....
۱۰۰۵۸	۴۶۲۰	۱۴۶۷۸	۲۳۴۳	۴۲۵۷۲	۹۵۳۴	ارومیه.....
۳۴۴۲	۲۰۲۴	۵۴۶۵	۸۴۱	۶۹۷۰	۱۳۶۳	اشنویه.....
۳۱۵۷۵	۱۳۹۳۵	۴۵۵۰۹	۳۰۸۴	۴۸۲۲۸	۳۹۹۸	بوکان.....
۱۷۲۰	۹۱۷	۲۶۳۶	۲۰۰	۵۷۰۸	۶۸۱	پلدشت.....
۷۰۴۷	۶۷۹۷	۱۳۸۴۳	۱۵۰۰	۱۰۶۸۵	۱۸۵۶	پیرانشهر.....
۲۰۸۲۵	۴۷۰۰	۲۵۵۲۵	۲۰۶۸	۵۲۱۵۹	۳۸۵۹	تکاب.....
۵۵۸۷	۴۶۳۱	۱۰۲۱۷	۱۳۰۷	۱۰۹۶۸	۲۲۹۷	چالدران.....
۲۶۵۶	۹۳۴	۳۵۹۰	۴۱۹	۷۲۲۰	۸۷۸	چاپاره.....
۸۱۶۵	۶۳۵۰	۱۴۵۱۵	۲۹۵۴	۳۱۲۲	۱۴۴۹	خوی.....
۳۳۶۵	۱۹۲۵	۵۲۹۰	۱۱۴۷	۱۰۳۷۸	۲۵۹۸	سردشت.....
۷۳۰۰	۴۲۲۶	۱۱۵۲۶	۲۲۴۷	۱۴۸۶۰	۳۶۰۲	سلماس.....
۲۰۳۲۶	۷۵۰۳	۲۷۸۳۰	۳۱۶۲	۱۸۱۳۹	۲۹۰۱	شاهین‌دژ.....
۶۹۱۲	۶۳۵۳	۱۳۲۶۵	۱۶۰۶	۵۷۶۴	۱۰۶۳	شوط.....
۱۵۰۸	۱۴۰۶	۲۹۱۴	۴۵۶	۲۹۹۲	۷۵۱	ماکو.....
۱۲۶۵۰	۵۹۴۰	۱۸۵۹۰	۱۶۶۳	۳۳۰۸۸	۳۸۹۲	مهاباد.....
۶۹۹۱	۳۳۳۲	۱۰۳۲۴	۱۲۵۴	۱۹۳۷۸	۲۰۳۳	میاندوآب.....
۷۸۴۷	۴۰۸۸	۱۱۹۳۵	۱۰۸۲	۱۳۹۲۸	۱۶۰۱	نقده.....

## ۱۹- تعداد و مساحت باغ و قلمستان بهره‌برداری‌ها بر حسب شهرستان (بهره‌برداری - هکتار)

کاشت مخلوط		کاشت ساده		کل		شهرستان
مساحت	تعداد	مساحت	تعداد	مساحت	تعداد	
۳۳۱۸۱	۲۷۶۸۶	۷۰۹۲۴	۶۰۳۳۱	۱۰۴۱۰۴	۱۴۱۰۴	آذربایجان غربی.....
۱۱۸۰۱	۱۱۸۶۵	۱۹۹۷۵	۲۲۲۹۶	۳۱۷۷۶	۳۲۲۹۸	ارومیه.....
۱۵۴۷	۶۳۲	۶۰۲۹	۳۷۶۳	۷۵۷۶	۴۳۸۶	اشنویه.....
۱۴۸۱	۱۲۳۰	۱۰۷۷	۸۸۶	۲۵۵۸	۲۰۹۲	بوکان.....
۱۶	۱۵	۳۲	۶۱	۴۸	۷۶	پلدشت.....
۴۲۹	۲۲۹	۴۹۱۶	۲۸۹۸	۵۳۴۵	۳۰۸۸	پیرانشهر.....
۱۴۷۵	۷۸۹	۲۹۷۵	۲۵۴۲	۴۴۵۰	۳۲۸۱	تکاب.....
۶۱	۹۹	۵۰۳	۴۲۷	۵۶۴	۵۲۳	چالدران.....
۲۱۷	۲۶۳	۲۵۱	۳۶۰	۴۶۷	۶۰۵	چاپاره.....
۲۳۲۲	۲۸۱۸	۶۹۴	۱۱۱۹	۳۰۱۶	۳۹۱۶	خوی.....
۱۸۲۵	۱۳۸۶	۶۹۹۴	۵۱۱۹	۸۸۱۹	۵۸۸۹	سردشت.....
۸۲۱	۷۰۷	۳۶۰۳	۲۵۳۳	۴۴۲۴	۳۲۳۳	سلماس.....
۲۶۶۰	۱۷۹۰	۲۰۱۹	۱۸۷۲	۴۶۷۹	۳۶۱۲	شاهین‌دژ.....
۶۲۰	۷۹۱	۵۱۵	۶۸۰	۱۱۳۴	۱۴۴۱	شوط.....
۷۴۶	۶۷۹	۲۵۴	۲۷۸	۱۰۰۱	۹۵۶	ماکو.....
۳۵۱۶	۱۷۴۵	۶۰۲۹	۳۳۶۹	۹۵۴۵	۴۹۶۸	مهاباد.....
۲۵۳۲	۱۸۵۰	۹۳۶۷	۸۷۳۸	۱۱۸۹۹	۱۰۳۱۴	میاندوآب.....
۱۸۰۹	۸۰۰	۵۶۹۲	۳۳۹۲	۷۵۰۱	۴۱۲۷	نقده.....

۲۰- تعداد و مساحت باغ و قلمستان بهره‌برداری‌ها بر حسب وسعت اراضی کشاورزی (بهره‌برداری - هکتار)

کاشت مخلوط		کاشت ساده		کل		وسعت اراضی کشاورزی
مساحت	تعداد	مساحت	تعداد	مساحت	تعداد	
۳۳۸۸۱	۲۷۶۸۶	۷۰۹۲۴	۶۰۳۳۱	۱۰۴۸۰۴	۱۴۸۱۰۵	جمع .....
۳۱۹۲	۸۰۲۰	۶۷۷۹	۱۶۹۶۰	۹۹۷۱	۲۴۲۴۰	جمع کمتر از ۱ هکتار .....
۲۲	۵۲۳	۳۶	۷۸۸	۵۸	۱۳۰۵	کمتر از ۰/۱ هکتار .....
۷۸	۶۵۹	۱۸۰	۱۵۶۲	۲۵۸	۲۱۸۶	۰/۱ تا کمتر از ۰/۲ هکتار .....
۱۱۴۰	۳۵۳۷	۲۳۱۴	۷۲۹۶	۳۴۵۴	۱۰۵۵۲	۰/۲ تا کمتر از ۰/۵ هکتار .....
۱۹۵۱	۳۳۰۱	۴۲۵۰	۷۳۱۳	۶۲۰۲	۱۰۱۹۷	۰/۵ تا کمتر از ۱ هکتار .....
۱۳۰۴۰	۱۱۴۵۵	۳۲۰۱۲	۲۸۳۱۰	۴۵۰۵۲	۳۸۲۳۲	جمع ۱ تا کمتر از ۵ هکتار .....
۴۰۰۷	۴۵۱۵	۹۷۶۴	۱۱۱۶۷	۱۳۷۷۱	۱۵۰۷۱	۱ تا کمتر از ۲ هکتار .....
۳۶۷۷	۳۰۸۰	۹۱۰۹	۷۷۷۹	۱۲۷۸۶	۱۰۴۵۸	۲ تا کمتر از ۳ هکتار .....
۲۹۲۰	۲۱۹۰	۷۲۰۴	۵۴۱۰	۱۰۱۲۴	۷۳۰۳	۳ تا کمتر از ۴ هکتار .....
۲۴۳۷	۱۶۷۱	۵۹۳۶	۳۹۵۴	۸۳۷۲	۵۴۰۰	۴ تا کمتر از ۵ هکتار .....
۱۳۳۲۱	۷۰۷۷	۲۴۸۹۴	۱۳۳۴۶	۳۸۲۱۵	۱۹۶۰۲	جمع ۵ تا کمتر از ۲۰ هکتار .....
۴۹۸۳	۳۰۴۵	۱۰۶۰۳	۶۴۲۴	۱۵۵۸۶	۹۰۷۶	۵ تا کمتر از ۷/۵ هکتار .....
۲۶۷۳	۱۴۵۱	۵۰۲۹	۲۷۱۸	۷۷۰۲	۳۹۹۱	۷/۵ تا کمتر از ۱۰ هکتار .....
۳۵۵۸	۱۷۴۵	۶۲۷۲	۳۰۲۲	۹۸۳۰	۴۵۹۵	۱۰ تا کمتر از ۱۵ هکتار .....
۲۱۰۷	۸۳۶	۲۹۹۰	۱۱۸۳	۵۰۹۶	۱۹۳۹	۱۵ تا کمتر از ۲۰ هکتار .....
۳۲۳۹	۱۰۰۳	۵۵۴۶	۱۵۰۵	۸۷۸۴	۲۴۰۱	جمع ۲۰ تا کمتر از ۵۰ هکتار .....
۱۱۳۵	۴۰۷	۲۱۵۶	۶۷۴	۳۲۹۱	۱۰۴۵	۲۰ تا کمتر از ۲۵ هکتار .....
۱۳۷۶	۴۱۶	۲۰۴۳	۵۷۱	۳۴۱۹	۹۳۱	۲۵ تا کمتر از ۳۵ هکتار .....
۷۲۷	۱۸۱	۱۳۴۷	۲۶۰	۲۰۷۴	۴۲۵	۳۵ تا کمتر از ۵۰ هکتار .....
۱۰۸۹	۱۳۱	۱۶۹۳	۲۱۰	۲۷۸۲	۳۳۱	جمع ۵۰ هکتار و بیش تر .....
۸۵۵	۱۰۸	۱۲۴۲	۱۷۲	۲۰۹۷	۲۷۲	۵۰ تا کمتر از ۱۰۰ هکتار .....
۲۰۶	۱۸	۳۹۹	۳۱	۶۰۵	۴۸	۱۰۰ تا کمتر از ۲۰۰ هکتار .....
۲۷	۵	۵۲	۷	۷۹	۱۱	۲۰۰ تا کمتر از ۵۰۰ هکتار .....
.	.	.	.	.	.	۵۰۰ تا کمتر از ۱۰۰۰ هکتار .....
.	.	.	.	.	.	۱۰۰۰ تا کمتر از ۲۰۰۰ هکتار .....
.	.	.	.	.	.	۲۰۰۰ هکتار و بیش تر .....

۲۱- تعداد و مساحت باغ و قلمستان بهره‌برداري‌ها بر حسب سن بهره‌بردار (بهره‌برداري - هکتار)

کاشت مخلوط		کاشت ساده		کل		سن بهره‌بردار
مساحت	تعداد	مساحت	تعداد	مساحت	تعداد	
۳۳۴۹۲	۲۷۶۰۰	۷۰۶۰۹	۶۰۲۳۷	۱۰۴۱۰۰	۱۴۶۳۰	جمع .....
۱	۱	۴	۴	۵	۵	کمتر از ۱۵ ساله .....
۱۰	۹	۱۹	۳۶	۲۹	۴۵	۱۵-۱۹ ساله .....
۱۷۳	۱۸۱	۴۶۸	۴۷۸	۶۴۱	۶۳۹	۲۰-۲۴ ساله .....
۶۹۹	۶۴۱	۱۶۱۸	۱۶۳۸	۲۳۱۶	۲۲۲۷	۲۵-۲۹ ساله .....
۱۳۱۸	۱۳۲۸	۳۳۷۴	۳۲۹۸	۴۶۹۲	۴۴۹۷	۳۰-۳۴ ساله .....
۲۱۷۲	۲۰۸۹	۵۲۳۹	۵۱۴۲	۷۴۱۱	۷۰۴۶	۳۵-۳۹ ساله .....
۳۲۷۶	۳۰۸۱	۷۳۳۰	۶۷۹۵	۱۰۶۰۶	۹۵۸۲	۴۰-۴۴ ساله .....
۴۶۹۳	۳۹۹۷	۱۰۰۶۵	۸۵۲۷	۱۴۷۵۸	۱۲۱۰۴	۴۵-۴۹ ساله .....
۵۱۰۹	۴۰۷۱	۱۰۱۹۲	۸۴۴۷	۱۵۲۰۱	۱۲۰۷۱	۵۰-۵۴ ساله .....
۴۲۱۷	۳۳۱۱	۸۶۰۰	۶۹۰۰	۱۲۸۱۷	۹۸۰۴	۵۵-۵۹ ساله .....
۳۶۶۸	۲۹۳۲	۷۶۱۷	۶۱۶۵	۱۱۲۸۵	۸۷۱۴	۶۰-۶۴ ساله .....
۲۸۱۴	۲۰۳۷	۵۱۴۳	۴۱۷۳	۷۹۵۷	۵۹۱۰	۶۵-۶۹ ساله .....
۲۱۲۶	۱۵۹۵	۴۲۳۹	۳۴۷۲	۶۲۶۵	۴۸۴۸	۷۰-۷۴ ساله .....
۱۳۸۸	۱۱۰۷	۲۸۰۱	۲۲۸۰	۴۱۸۹	۳۲۳۶	۷۵-۷۹ ساله .....
۱۸۲۹	۱۲۲۰	۳۹۰۱	۲۸۸۳	۵۷۲۹	۳۹۰۱	۸۰ ساله و بیش تر .....



۲۲- تعداد و مساحت باغ و قلمستان بهره‌برداری‌ها بر حسب وسعت اراضی باغ و قلمستان (بهره‌برداری - هکتار)

کاشت مخلوط		کاشت ساده		کل		وسعت اراضی باغ و قلمستان
مساحت	تعداد	مساحت	تعداد	مساحت	تعداد	
۳۳۸۸۱	۲۷۶۸۶	۷۰۹۲۴	۶۰۳۳۱	۱۰۴۸۰۴	۱۴۸۱۰۵	جمع.....
۶۰۶۰	۱۴۸۸۴	۱۲۸۸۵	۳۱۶۳۶	۱۸۹۴۴	۴۵۱۹۱	جمع کمتر از ۱ هکتار .....
۴۸	۱۱۶۰	۸۹	۲۰۲۹	۱۳۷	۳۱۷۳	کمتر از ۰/۱ هکتار .....
۱۶۱	۱۳۶۰	۳۶۷	۳۱۰۳	۵۲۹	۴۴۰۳	۰/۱ تا کمتر از ۰/۲ هکتار .....
۲۰۵۲	۶۳۴۸	۴۰۹۶	۱۲۸۸۱	۶۱۴۸	۱۸۷۰۵	۰/۲ تا کمتر از ۰/۵ هکتار .....
۳۷۹۹	۶۰۱۶	۸۳۳۱	۱۳۶۲۳	۱۲۱۳۱	۱۸۹۱۱	۰/۵ تا کمتر از ۱ هکتار .....
۲۰۱۲۱	۱۱۸۲۱	۴۴۸۶۱	۲۷۰۵۸	۶۴۹۸۱	۳۷۱۷۸	جمع ۱ تا کمتر از ۵ هکتار .....
۸۰۱۵	۶۹۱۱	۱۹۱۲۹	۱۶۷۲۳	۲۷۱۴۴	۲۲۷۷۵	۱ تا کمتر از ۲ هکتار .....
۶۱۰۶	۳۰۲۵	۱۳۳۷۷	۶۵۲۹	۱۹۴۸۳	۹۰۷۷	۲ تا کمتر از ۳ هکتار .....
۵۹۹۹	۱۸۸۵	۱۲۳۵۵	۳۸۰۶	۱۸۳۵۴	۵۳۲۵	۳ تا کمتر از ۵ هکتار .....
۷۷۰۰	۹۸۱	۱۳۱۷۸	۱۶۳۷	۲۰۸۷۸	۲۴۳۶	جمع ۵ هکتار و بیش تر .....
۴۲۸۴	۷۷۰	۷۱۹۰	۱۲۶۶	۱۱۴۷۵	۱۸۸۶	۵ تا کمتر از ۱۰ هکتار .....
۱۸۱۱	۱۵۷	۳۳۷۰	۲۸۹	۵۱۸۰	۴۱۹	۱۰ تا کمتر از ۲۰ هکتار .....
۱۱۰۵	۴۶	۱۸۷۰	۷۱	۲۹۷۶	۱۱۰	۲۰ تا کمتر از ۵۰ هکتار .....
۵۰۰	۸	۷۴۸	۱۲	۱۲۴۸	۲۰	۵۰ هکتار و بیش تر .....

۲۳- تعداد و مساحت باغ و قلمستان آبی بهره‌برداری‌ها بر حسب شهرستان (بهره‌برداری - هکتار)

کاشت مخلوط		کاشت ساده		کل		شهرستان
مساحت	تعداد	مساحت	تعداد	مساحت	تعداد	
۳۳۲۰۱	۲۷۳۴۸	۶۴۳۷۳	۵۶۱۴۸	۹۷۵۷۳	۸۱۰۰۵	آذربایجان غربی.....
۱۱۷۷۷	۱۱۸۳۲	۱۹۵۰۵	۲۱۹۷۸	۳۱۲۸۲	۳۱۹۸۵	ارومیه.....
۱۵۴۵	۶۳۱	۵۹۸۸	۳۷۵۰	۷۵۳۳	۴۳۷۳	اشنویه.....
۱۴۶۳	۱۲۱۴	۱۰۶۱	۸۶۲	۲۵۲۳	۲۰۵۶	بوکان.....
۱۶	۱۵	۳۲	۶۱	۴۸	۷۶	پلدشت.....
۴۲۴	۲۲۷	۴۷۲۴	۲۸۰۷	۵۱۴۸	۲۹۹۷	پیرانشهر.....
۱۴۲۹	۷۷۷	۲۸۸۸	۲۴۹۸	۴۳۱۸	۳۲۲۶	تکاب.....
۶۰	۹۷	۴۶۵	۳۷۷	۵۲۵	۴۷۱	چالدران.....
۲۱۶	۲۵۹	۲۵۱	۳۶۰	۴۶۶	۶۰۱	چاپاره.....
۲۳۲۱	۲۸۱۶	۶۸۶	۱۱۱۱	۳۰۰۷	۳۹۰۶	خوی.....
۱۳۵۸	۱۲۰۰	۱۶۶۹	۱۷۸۲	۳۰۲۸	۲۹۴۷	سردشت.....
۸۱۶	۷۰۰	۳۵۸۲	۲۵۲۱	۴۳۹۸	۳۲۱۳	سلماس.....
۲۶۴۶	۱۷۸۱	۲۰۱۱	۱۸۶۳	۴۶۵۷	۳۵۹۴	شاهین‌دژ.....
۵۸۰	۷۶۳	۵۰۸	۶۶۶	۱۰۸۸	۱۳۹۹	شوط.....
۷۴۱	۶۶۹	۲۴۱	۲۶۴	۹۸۲	۹۳۲	ماکو.....
۳۴۷۲	۱۷۲۵	۵۷۶۵	۳۱۵۵	۹۲۳۷	۴۸۲۷	مهاباد.....
۲۵۳۰	۱۸۴۸	۹۳۳۷	۸۷۱۸	۱۱۸۶۸	۱۰۲۹۳	میاندوآب.....
۱۸۰۵	۷۹۷	۵۶۶۰	۳۳۷۷	۷۴۶۴	۴۱۱۰	نقده.....

۲۴- تعداد و مساحت باغ و قلمستان دیم بهره‌برداری‌ها بر حسب شهرستان (بهره‌برداری - هکتار)

کاشت مخلوط		کاشت ساده		کل		شهرستان
مساحت	تعداد	مساحت	تعداد	مساحت	تعداد	
۶۸۰	۴۴۸	۶۵۵۱	۵۷۸۵	۷۲۳۱	۶۲۱۵	آذربایجان غربی.....
۲۵	۳۶	۴۷۰	۴۰۶	۴۹۴	۴۳۷	ارومیه.....
⊙	۱	۴۱	۲۱	۴۳	۲۲	اشنویه.....
۱۸	۱۹	۱۷	۲۶	۳۵	۴۴	بوکان.....
.	.	.	.	.	.	پلدشت.....
⊙	۲	۱۹۲	۲۳۸	۱۹۷	۲۴۰	پیرانشهر.....
۴۶	۱۲	۸۷	۴۶	۱۳۳	۵۸	تکاب.....
⊙	۲	۳۸	۵۰	۳۹	۵۲	چالدران.....
۱	۴	.	.	۱	۴	چاپاره.....
⊙	۲	۸	۹	۱۰	۱۱	خوی.....
۴۶۷	۲۶۹	۵۳۲۴	۴۶۰۹	۵۷۹۱	۴۸۶۵	سردشت.....
۵	۷	۲۲	۱۴	۲۶	۲۱	سلماس.....
۱۴	۱۰	۷	۹	۲۲	۱۹	شاهین‌دژ.....
۳۹	۲۸	۷	۱۴	۴۶	۴۲	شوط.....
۵	۱۰	۱۳	۱۴	۱۸	۲۴	ماکو.....
۴۴	۴۲	۲۶۴	۲۸۳	۳۰۸	۳۲۴	مهاباد.....
⊙	۲	۲۹	۲۵	۳۱	۲۷	میاندوآب.....
۴	۳	۳۳	۲۲	۳۷	۲۵	نقده.....

۲۵- تعداد و مساحت باغ و قلمستان بهره‌برداری‌ها به تفکیک آبی و دیم بر حسب شهرستان (بهره‌برداری - هکتار)

فقط آبی		جمع		شهرستان
مساحت	تعداد	مساحت	تعداد	
۹۵۱۳۱	۷۱۵۱۹	۱۰۴۸۰۴	۱۴۸۱۰۴	آذربایجان غربی.....
۳۱۱۷۴	۳۱۸۶۱	۳۱۷۷۶	۳۲۲۹۸	ارومیه.....
۷۵۲۰	۴۳۶۵	۷۵۷۶	۴۳۸۶	اشنویه.....
۲۵۱۴	۲۰۴۸	۲۵۵۸	۲۰۹۲	بوکان.....
۴۸	۷۶	۴۸	۷۶	پلدشت.....
۴۹۲۴	۲۸۴۸	۵۳۴۵	۳۰۸۸	پیرانشهر.....
۴۳۱۷	۳۲۲۴	۴۴۵۰	۳۲۸۱	تکاب.....
۵۲۵	۴۷۱	۵۶۴	۵۲۳	چالدران.....
۴۶۶	۶۰۱	۴۶۷	۶۰۵	چاپاره.....
۳۰۰۷	۳۹۰۵	۳۰۱۶	۳۹۱۶	خوی.....
۱۲۵۲	۱۰۲۴	۸۸۱۹	۵۸۸۹	سردشت.....
۴۳۹۶	۳۲۱۱	۴۴۲۴	۳۲۳۳	سلماس.....
۴۶۵۷	۳۵۹۳	۴۶۷۹	۳۶۱۲	شاهین‌دژ.....
۱۰۸۸	۱۳۹۹	۱۱۳۴	۱۴۴۱	شوط.....
۹۸۲	۹۳۲	۱۰۰۱	۹۵۶	ماکو.....
۸۹۷۰	۴۶۴۵	۹۵۴۵	۴۹۶۸	مهاباد.....
۱۱۸۴۰	۱۰۲۸۶	۱۱۸۹۹	۱۰۳۱۴	میاندوآب.....
۷۴۵۱	۴۱۰۲	۷۵۰۱	۴۱۲۷	نقده.....



۲۵- تعداد و مساحت باغ و قلمستان بهره‌برداری‌ها به تفکیک آبی و دیم بر حسب شهرستان (دنباله) (بهره‌برداری - هکتار)

آبی و دیم توأم			فقط دیم		شهرستان	
مساحت			تعداد	مساحت		تعداد
دیم	آبی	جمع				
۲۴۶۸	۲۴۴۲	۴۹۱۱	۲۴۱۵	۴۷۶۲	۳۸۰۰	آذربایجان غربی.....
۱۴۸	۱۰۸	۲۵۶	۱۲۴	۳۴۶	۳۱۳	ارومیه.....
۱۱	۱۳	۲۴	۸	۳۲	۱۴	اشنویه.....
۵	۹	۱۴	۸	۳۰	۳۶	بوکان.....
۰	۰	۰	۰	۰	۰	پلدشت.....
۹۶	۲۲۴	۳۲۱	۱۴۹	۱۰۱	۹۱	پیرانشهر.....
۰	۰	۰	۲	۱۳۲	۵۶	تکاب.....
۰	۰	۰	۰	۳۹	۵۲	چالدران.....
۰	۰	۰	۰	۱	۴	چاپاره.....
۰	۰	۰	۱	۹	۱۰	خوی.....
۲۰۲۰	۱۷۷۵	۳۷۹۵	۱۹۲۳	۳۷۷۱	۲۹۴۲	سردشت.....
۰	۰	۰	۲	۲۴	۱۹	سلماس.....
۰	۰	۰	۱	۲۲	۱۸	شاهین‌دژ.....
۰	۰	۰	۰	۴۶	۴۲	شوط.....
۰	۰	۰	۰	۱۸	۲۴	ماکو.....
۱۶۴	۲۶۸	۴۳۲	۱۸۲	۱۴۳	۱۴۲	مهاباد.....
۸	۲۸	۳۶	۷	۲۳	۲۱	میاندوآب.....
۱۲	۱۳	۲۵	۸	۲۵	۱۷	نقده.....



**فصل سوم**

**زراعت**

**(محصولات سالانه در فضای باز)**





۲۶- تعداد بهره‌برداری و سطح کاشت محصولات گندم، جو، برنج (شلتوک) و سایر محصولات سالانه در فضای باز (بهره‌برداری - هکتار)

دیم		آبی		کل		نام محصول
سطح کاشت	تعداد	سطح کاشت	تعداد	سطح کاشت	تعداد	
۳۷۲۳۴۴	xx	۲۴۳۲۸۵	xx	۶۱۵۶۲۹	xx	جمع .....
۲۶۰۳۰۲	۵۴۲۲۸	۷۰۷۵۷	۳۱۹۰۲	۳۳۱۰۵۹	۷۹۳۹۰	گندم .....
۴۶۴۳۴	۱۶۵۱۷	۱۵۴۵۰	۸۴۸۳	۶۱۸۸۵	۲۳۸۹۷	جو .....
.	.	۱۰	۱۱	۱۰	۱۱	برنج (شلتوک) .....
۶۵۶۰۷	۱۹۳۹۴	۱۵۷۰۶۸	۸۰۹۷۱	۲۲۲۶۷۵	۹۴۸۷۳	سایر محصولات سالانه .....

## ۲۷- تعداد بهره‌برداری و سطح کاشت گندم در فضای باز بر حسب شهرستان (بهره‌برداری - هکتار)

دیم		آبی		کل		شهرستان
سطح کاشت	تعداد	سطح کاشت	تعداد	سطح کاشت	تعداد	
۲۶۰۳۰۲	۵۴۲۲۸	۷۰۷۵۷	۳۱۹۰۲	۳۳۱۰۵۹	۷۹۳۹۰	آذربایجان غربی.....
۳۶۶۹۹	۹۹۱۳	۶۲۱۷	۳۶۲۰	۴۲۹۱۶	۱۲۸۹۸	ارومیه.....
۶۶۷۰	۱۸۰۷	۲۳۸۱	۱۱۶۷	۹۰۵۱	۲۷۸۸	اشنویه.....
۴۲۶۴۲	۶۱۲۳	۶۹۳۸	۱۹۰۹	۴۹۵۸۰	۶۸۹۸	بوکان.....
۵۴۳۸	۷۷۹	۲۹۲۴	۸۶۷	۸۳۶۲	۱۵۲۱	پلدشت.....
۱۱۷۲۸	۲۷۷۱	۸۸۴۶	۲۶۵۳	۲۰۵۷۴	۴۸۳۶	پیرانشهر.....
۴۱۳۰۹	۵۳۳۱	۳۶۰	۱۴۸	۴۱۶۶۹	۵۳۶۷	تکاب.....
۳۷۶۴	۱۷۰۰	۸۳۰	۴۰۴	۴۵۹۴	۱۹۴۵	چالدران.....
۴۸۴۵	۱۰۴۱	۹۹۲	۶۶۱	۵۸۳۶	۱۵۳۱	چاپاره.....
۴۳۲۳	۲۲۰۲	۴۸۹۴	۴۲۹۰	۹۲۱۸	۵۸۹۵	خوی.....
۸۶۹۸	۲۶۰۵	۱۲۱۹	۷۶۹	۹۹۱۷	۳۱۹۱	سردشت.....
۹۷۱۶	۳۴۹۶	۲۶۶۳	۱۴۹۳	۱۲۳۷۹	۴۷۳۰	سلماس.....
۱۸۸۶۷	۴۷۶۶	۳۲۱۸	۱۲۹۴	۲۲۰۸۵	۵۲۵۰	شاهین‌دژ.....
۵۹۰۱	۱۹۲۷	۳۳۰۹	۱۵۸۱	۹۲۰۹	۲۸۷۷	شوط.....
۲۱۶۳	۸۵۷	۲۳۰۴	۹۴۰	۴۴۶۷	۱۷۰۶	ماکو.....
۲۹۰۳۴	۴۵۵۶	۳۵۶۸	۱۱۷۶	۳۲۶۰۲	۵۱۹۸	مهاباد.....
۱۵۳۰۲	۲۳۳۹	۱۵۶۰۷	۷۴۰۱	۳۰۹۱۰	۹۵۲۴	میاندوآب.....
۱۳۲۰۳	۲۰۱۴	۴۴۸۵	۱۵۳۲	۱۷۶۸۸	۳۲۳۵	نقده.....

۲۸- تعداد بهره‌برداری و سطح کاشت گندم در فضای باز بر حسب وسعت اراضی کشاورزی (بهره‌برداری - هکتار)

دیم		آبی		کل		وسعت اراضی کشاورزی
تعداد	سطح کاشت	تعداد	سطح کاشت	تعداد	سطح کاشت	
۲۶۰۳۰۲	۵۴۲۲۸	۷۰۷۵۷	۳۱۹۰۲	۳۳۱۰۵۹	۷۹۳۹۰	جمع .....
۴۶۰	۱۰۱۷	۷۲۹	۱۷۲۰	۱۱۸۹	۲۷۱۸	جمع کمتر از ۱ هکتار .....
۱	۱۱	۱	۲۶	۲	۳۷	کمتر از ۰/۱ هکتار .....
۲	۲۲	۵	۴۹	۷	۶۸	۰/۱ تا کمتر از ۰/۲ هکتار .....
۷۶	۲۴۴	۱۱۸	۴۰۰	۱۹۴	۶۴۲	۰/۲ تا کمتر از ۰/۵ هکتار .....
۳۸۱	۷۴۰	۶۰۵	۱۲۴۶	۹۸۶	۱۹۷۱	۰/۵ تا کمتر از ۱ هکتار .....
۳۷۶۰۸	۲۰۷۷۲	۲۱۵۸۲	۱۶۵۳۱	۵۹۱۹۰	۳۵۸۶۸	جمع ۱ تا کمتر از ۵ هکتار .....
۳۹۶۹	۴۱۱۳	۳۶۲۱	۴۴۰۰	۷۵۹۰	۸۳۹۰	۱ تا کمتر از ۲ هکتار .....
۹۱۴۸	۵۹۵۵	۵۹۰۸	۴۹۲۲	۱۵۰۵۷	۱۰۵۱۹	۲ تا کمتر از ۳ هکتار .....
۱۱۹۶۴	۵۷۱۰	۶۱۹۱	۴۰۱۱	۱۸۱۵۵	۹۲۷۹	۳ تا کمتر از ۴ هکتار .....
۱۲۵۲۷	۴۹۹۵	۵۸۶۲	۳۱۹۸	۱۸۳۸۹	۷۶۸۰	۴ تا کمتر از ۵ هکتار .....
۱۳۰۰۶۳	۲۶۹۱۶	۳۵۰۴۲	۱۱۹۳۱	۱۶۵۱۰۵	۳۴۶۵۰	جمع ۵ تا کمتر از ۲۰ هکتار .....
۳۷۹۷۳	۱۱۱۱۲	۱۲۸۹۳	۵۵۷۳	۵۰۸۶۶	۱۵۳۲۹	۵ تا کمتر از ۷/۵ هکتار .....
۲۰۸۶۷	۴۸۶۴	۶۳۸۷	۲۲۶۶	۲۷۲۵۴	۶۲۸۱	۷/۵ تا کمتر از ۱۰ هکتار .....
۴۲۹۹۸	۷۵۰۰	۱۰۳۲۸	۲۸۸۵	۵۳۳۲۶	۹۰۷۲	۱۰ تا کمتر از ۱۵ هکتار .....
۲۸۲۲۵	۳۴۴۰	۵۴۳۴	۱۲۰۷	۳۳۶۵۹	۳۹۶۹	۱۵ تا کمتر از ۲۰ هکتار .....
۶۴۰۲۸	۴۸۰۲	۱۰۱۵۶	۱۵۳۰	۷۴۱۸۴	۵۳۶۳	جمع ۲۰ تا کمتر از ۵۰ هکتار ...
۲۲۷۴۷	۲۱۸۲	۳۸۴۶	۶۹۱	۲۶۵۹۲	۲۴۶۰	۲۰ تا کمتر از ۲۵ هکتار .....
۲۵۰۱۷	۱۷۷۴	۳۷۴۱	۵۵۸	۲۸۷۵۸	۱۹۵۹	۲۵ تا کمتر از ۳۵ هکتار .....
۱۶۲۶۴	۸۴۶	۲۵۶۹	۲۸۱	۱۸۸۳۳	۹۴۵	۳۵ تا کمتر از ۵۰ هکتار .....
۲۸۱۴۳	۷۲۲	۳۲۴۷	۱۹۱	۳۱۳۹۱	۷۹۱	جمع ۵۰ هکتار و بیش تر .....
۱۸۲۷۰	۵۹۳	۲۵۹۴	۱۶۵	۲۰۸۶۴	۶۵۴	۵۰ تا کمتر از ۱۰۰ هکتار .....
۶۳۵۹	۱۰۶	۵۴۸	۲۴	۶۹۰۷	۱۱۳	۱۰۰ تا کمتر از ۲۰۰ هکتار .....
۳۰۹۴	۲۱	۱۰۵	۲	۳۱۹۹	۲۲	۲۰۰ تا کمتر از ۵۰۰ هکتار .....
۴۲۱	۲	.	.	۴۲۱	۲	۵۰۰ تا کمتر از ۱۰۰۰ هکتار ..
.	.	.	.	.	.	۱۰۰۰ تا کمتر از ۲۰۰۰ هکتار ...
.	.	.	.	.	.	۲۰۰۰ هکتار و بیش تر .....

## ۲۹- تعداد بهره‌برداری و سطح کاشت گندم در فضای باز بر حسب وسعت اراضی زراعی (بهره‌برداری - هکتار)

دیم		آبی		کل		وسعت اراضی زراعی
تعداد	سطح کاشت	تعداد	سطح کاشت	تعداد	سطح کاشت	
۲۶۰۳۰۲	۵۴۲۲۸	۷۰۷۵۷	۳۱۹۰۲	۳۳۱۰۵۹	۷۹۳۹۰	جمع .....
.	.	۵۵	۳۸	۵۵	۳۸	بدون زمین زراعی .....
۷۸۵	۱۵۲۸	۱۰۲۳	۲۲۵۴	۱۸۰۸	۳۷۵۴	جمع کمتر از ۱ هکتار .....
۱	۱۶	۴	۳۶	۴	۵۱	کمتر از ۰/۱ هکتار .....
۳	۳۱	۸	۶۲	۱۱	۹۱	۰/۱ تا کمتر از ۰/۲ هکتار .....
۱۵۰	۴۲۴	۱۸۰	۵۵۶	۳۳۰	۹۷۵	۰/۲ تا کمتر از ۰/۵ هکتار .....
۶۳۱	۱۰۵۷	۸۳۱	۱۶۰۰	۱۴۶۲	۲۶۳۷	۰/۵ تا کمتر از ۱ هکتار .....
۴۱۸۴۷	۲۲۱۰۱	۲۳۸۲۱	۱۷۲۹۹	۶۵۶۶۹	۳۷۷۵۱	جمع ۱ تا کمتر از ۵ هکتار .....
۵۰۲۸	۴۸۸۶	۴۳۵۹	۴۹۴۸	۹۳۸۷	۹۶۷۹	۱ تا کمتر از ۲ هکتار .....
۱۰۵۳۱	۶۴۴۱	۶۶۷۳	۵۲۱۹	۱۷۲۰۵	۱۱۲۱۹	۲ تا کمتر از ۳ هکتار .....
۱۲۸۳۱	۵۷۴۰	۶۶۵۸	۴۰۰۲	۱۹۴۹۰	۹۲۴۲	۳ تا کمتر از ۴ هکتار .....
۱۳۴۵۷	۵۰۳۴	۶۱۳۱	۳۱۳۱	۱۹۵۸۷	۷۶۱۱	۴ تا کمتر از ۵ هکتار .....
۱۲۷۸۳۸	۲۵۳۶۸	۳۳۳۲۰	۱۰۷۶۷	۱۶۱۱۵۸	۳۲۰۸۲	جمع ۵ تا کمتر از ۲۰ هکتار ....
۳۸۸۶۹	۱۰۸۰۲	۱۲۶۴۶	۵۱۶۱	۵۱۵۱۵	۱۴۵۵۰	۵ تا کمتر از ۷/۵ هکتار .....
۱۹۵۸۲	۴۲۸۸	۵۷۰۳	۱۹۱۵	۲۵۲۸۵	۵۴۴۸	۷/۵ تا کمتر از ۱۰ هکتار .....
۴۲۱۴۸	۷۰۷۵	۹۹۶۴	۲۶۲۰	۵۲۱۱۲	۸۴۳۹	۱۰ تا کمتر از ۱۵ هکتار .....
۲۷۲۳۸	۳۲۰۳	۵۰۰۷	۱۰۷۱	۳۲۲۴۶	۳۶۴۵	۱۵ تا کمتر از ۲۰ هکتار .....
۶۲۴۲۴	۴۵۴۶	۹۴۵۹	۱۳۷۴	۷۱۸۸۳	۵۰۲۱	جمع ۲۰ تا کمتر از ۵۰ هکتار ...
۲۲۰۰۵	۲۰۵۸	۳۶۱۰	۶۲۱	۲۵۶۱۵	۲۲۹۰	۲۰ تا کمتر از ۲۵ هکتار .....
۲۴۵۹۳	۱۶۸۹	۳۴۸۳	۴۹۹	۲۸۰۷۶	۱۸۴۸	۲۵ تا کمتر از ۳۵ هکتار .....
۱۵۸۲۶	۸۰۰	۲۳۶۵	۲۵۴	۱۸۱۹۲	۸۸۳	۳۵ تا کمتر از ۵۰ هکتار .....
۲۷۴۰۸	۶۸۴	۳۰۷۹	۱۷۱	۳۰۴۸۶	۷۴۵	جمع ۵۰ هکتار و بیش تر .....
۱۷۶۴۶	۵۶۱	۲۴۵۹	۱۴۸	۲۰۱۰۴	۶۱۵	۵۰ تا کمتر از ۱۰۰ هکتار .....
۶۲۴۷	۱۰۰	۵۱۵	۲۱	۶۷۶۲	۱۰۶	۱۰۰ تا کمتر از ۲۰۰ هکتار .....
۳۰۹۴	۲۱	۱۰۵	۲	۳۱۹۹	۲۲	۲۰۰ تا کمتر از ۵۰۰ هکتار .....
۴۲۱	۲	.	.	۴۲۱	۲	۵۰۰ تا کمتر از ۱۰۰۰ هکتار ..
.	.	.	.	.	.	۱۰۰۰ تا کمتر از ۲۰۰۰ هکتار ...
.	.	.	.	.	.	۲۰۰۰ هکتار و بیش تر .....

۳۰- تعداد بهره‌برداری و سطح کاشت گندم در فضای باز بر حسب سن بهره‌بردار (بهره‌برداری - هکتار)

دیم		آبی		کل		سن بهره‌بردار
تعداد	سطح کاشت	تعداد	سطح کاشت	تعداد	سطح کاشت	
۲۶۰۰۶۰	۵۴۲۱۳	۷۰۵۳۳	۳۱۸۷۷	۳۳۰۵۹۴	۷۹۳۵۲	جمع .....
۱۳	۴	۸	۳	۲۱	۷	کمتر از ۱۵ ساله .....
۱۵۲	۳۶	۲۶	۱۴	۱۷۸	۴۷	۱۵-۱۹ ساله .....
۱۹۴۲	۴۹۴	۴۷۶	۲۶۹	۲۴۱۸	۷۰۲	۲۰-۲۴ ساله .....
۶۴۹۷	۱۵۸۵	۱۵۸۴	۸۹۰	۸۰۸۲	۲۳۴۰	۲۵-۲۹ ساله .....
۱۲۰۰۶	۳۰۰۴	۳۰۶۳	۱۶۲۹	۱۵۰۷۰	۴۳۶۹	۳۰-۳۴ ساله .....
۱۹۳۱۲	۴۶۱۳	۵۴۹۷	۲۷۳۸	۲۴۸۰۹	۶۸۴۱	۳۵-۳۹ ساله .....
۲۶۷۱۸	۶۱۰۶	۷۶۶۴	۳۵۴۰	۳۴۳۸۲	۸۹۵۹	۴۰-۴۴ ساله .....
۳۶۴۰۲	۷۶۴۹	۹۲۱۸	۴۳۱۷	۴۵۶۲۰	۱۱۰۵۹	۴۵-۴۹ ساله .....
۳۶۸۸۹	۷۶۳۴	۱۰۱۵۲	۴۵۳۸	۴۷۰۴۱	۱۱۲۳۹	۵۰-۵۴ ساله .....
۳۳۹۱۸	۶۴۹۵	۸۳۱۶	۳۶۹۵	۴۲۲۳۴	۹۴۰۰	۵۵-۵۹ ساله .....
۲۷۸۰۰	۵۶۰۷	۷۲۶۰	۳۲۸۸	۳۵۰۶۰	۸۱۶۰	۶۰-۶۴ ساله .....
۱۹۶۳۴	۳۸۰۹	۵۱۲۷	۲۲۲۵	۲۴۷۶۱	۵۵۰۷	۶۵-۶۹ ساله .....
۱۴۸۶۲	۲۸۷۴	۴۷۱۵	۱۸۴۸	۱۹۵۷۷	۴۲۶۴	۷۰-۷۴ ساله .....
۱۰۶۲۵	۱۹۸۶	۳۱۳۹	۱۳۰۴	۱۳۷۶۴	۲۹۸۰	۷۵-۷۹ ساله .....
۱۳۲۸۹	۲۳۱۷	۴۲۸۹	۱۵۷۹	۱۷۵۷۸	۳۴۷۸	۸۰ ساله و بیش تر .....

## ۳۱- تعداد بهره‌برداری و سطح کاشت جو در فضای باز بر حسب شهرستان (بهره‌برداری - هکتار)

دیم		آبی		کل		شهرستان
سطح کاشت	تعداد	سطح کاشت	تعداد	سطح کاشت	تعداد	
۴۶۴۳۴	۱۶۵۱۷	۱۵۴۵۰	۱۴۸۳	۶۱۸۸۵	۲۳۸۹۷	آذربایجان غربی.....
۲۳۲۳	۱۴۶۰	۵۷۳	۳۹۸	۲۸۹۶	۱۸۳۰	ارومیه.....
۷۴۰	۲۵۹	۲۴۷	۱۶۶	۹۸۷	۴۱۴	اشنویه.....
۹۴۴۷	۱۹۳۵	۲۰۹۹	۷۲۰	۱۱۵۴۶	۲۵۱۶	بوکان.....
۱۴۸۴	۵۳۴	۵۶۳	۲۲۱	۲۰۴۷	۷۲۵	پلدشت.....
۱۶۵۰	۶۱۷	۹۹۴	۴۴۳	۲۶۴۴	۱۰۳۱	پیرانشهر.....
۶۷۷	۳۴۱	۲۵	۸	۷۰۲	۳۴۹	تکاب.....
۵۶۰۸	۲۲۰۲	۱۵۷۹	۷۰۴	۷۱۸۸	۲۷۱۳	چالدران.....
۱۵۷۸	۴۸۴	۵۳	۳۷	۱۶۳۱	۵۱۲	چاپاره.....
۱۱۶۲	۸۹۹	۷۳۴	۷۹۵	۱۸۹۶	۱۶۲۷	خوی.....
۱۹۳۰	۹۰۰	۵۳۲	۳۸۲	۲۴۶۲	۱۲۰۲	سردشت.....
۱۹۲۲	۱۱۰۸	۴۰۳	۳۰۹	۲۳۲۵	۱۳۸۲	سلماس.....
۴۹۳۶	۲۰۴۶	۱۵۱۲	۷۷۷	۶۴۴۸	۲۶۰۸	شاهین‌دژ.....
۱۰۴۲	۴۶۳	۶۰۱	۴۰۹	۱۶۴۳	۸۴۵	شوط.....
۸۸۱	۴۸۸	۲۷۸	۱۸۴	۱۱۵۹	۶۳۹	ماکو.....
۶۲۰۲	۱۲۹۴	۹۹۲	۳۹۴	۷۱۹۴	۱۶۰۴	مهاباد.....
۳۱۳۶	۹۲۴	۳۳۶۶	۲۱۰۶	۶۵۰۲	۲۹۵۷	میاندوآب.....
۱۷۱۶	۵۶۴	۹۰۰	۴۳۰	۲۶۱۶	۹۴۵	نقده.....



## ۳۳- تعداد بهره‌برداری و سطح کاشت سایر محصولات سالانه در فضای باز بر حسب شهرستان (بهره‌برداری - هکتار)

دیوم		آبی		کل		شهرستان
سطح کاشت	تعداد	سطح کاشت	تعداد	سطح کاشت	تعداد	
۶۵۶۰۷	۱۹۳۹۴	۱۵۷۰۶۱	۱۰۹۷۱	۲۲۲۶۷۵	۹۴۸۷۳	آذربایجان غربی.....
۶۴۳۶	۲۸۴۷	۱۷۲۵۲	۱۴۹۰۸	۲۳۶۸۹	۱۷۲۳۵	ارومیه.....
۲۷۳۴	۷۷۵	۴۷۹۲	۲۳۵۹	۷۵۲۶	۲۸۹۹	اشنویه.....
۱۷۱۸۷	۲۹۴۸	۱۲۴۲۰	۳۴۷۱	۲۹۶۰۷	۵۷۰۱	بوکان.....
۸۴	۳۰	۴۴۷۴	۱۵۷۵	۴۵۵۸	۱۶۰۵	پلدشت.....
۴۲۵۷	۱۲۲۷	۹۳۷۱	۳۱۰۴	۱۳۶۲۸	۳۸۹۰	پیرانشهر.....
۹۷۲۷	۲۶۱۵	۵۱۷۸	۲۳۸۴	۱۴۹۰۵	۴۰۱۰	تکاب.....
۳۱۲۸	۱۳۷۹	۵۴۳۲	۲۱۶۲	۸۵۶۰	۳۲۸۶	چالدران.....
۱۳۴	۸۰	۳۱۱۱	۲۰۷۳	۳۲۴۵	۲۱۳۱	چاپاره.....
۲۰۱۶	۱۵۲۲	۲۶۴۰۲	۱۵۷۹۲	۲۸۴۱۸	۱۶۶۵۴	خوی.....
۱۷۹۹	۶۲۱	۱۵۸۰	۱۵۴۵	۳۳۷۹	۲۰۵۱	سردشت.....
۱۷۷۱	۱۰۲۷	۷۵۲۶	۴۳۵۱	۹۲۹۷	۵۰۳۲	سلماس.....
۲۱۳۵	۱۰۸۰	۵۰۸۰	۲۸۸۰	۷۲۱۵	۳۵۶۰	شاهین‌دژ.....
۱۸۵	۱۱۳	۵۵۰۷	۲۳۳۵	۵۶۹۲	۲۴۲۳	شوط.....
۵۴۰	۲۸۱	۵۳۰۶	۱۷۶۰	۵۸۴۵	۱۹۶۱	ماکو.....
۷۷۶۷	۱۷۹۷	۶۶۲۸	۲۸۰۲	۱۴۳۹۵	۴۲۴۲	مهاباد.....
۳۶۱	۱۰۳	۲۴۷۷۱	۱۳۴۰۰	۲۵۱۳۱	۱۳۴۶۲	میاندوآب.....
۵۳۴۶	۹۵۱	۱۲۲۳۸	۴۰۶۹	۱۷۵۸۵	۴۷۳۱	نقده.....



۳۴- تعداد بهره‌برداری به تفکیک محصولات سالانه در فضای باز بر حسب شهرستان (بهره‌برداری)

آفتابگردان آجیلی			اسپرس، شبدر، خلر و ماشک			ارزن			شهرستان
دیم	آبی	کل	دیم	آبی	کل	دیم	آبی	کل	
۱۹۰	۱۴۸۸۳	۱۵۰۶۹	۱۰۲	۴۵۴	۵۴۷	۷	۱۲	۱۹	آذربایجان غربی.....
۲	۳۹۹۱	۳۹۹۳	۰	۸۲	۸۲	۰	۷	۷	ارومیه.....
۲	۴	۶	۰	۰	۰	۰	۰	۰	اشنویه.....
۳	۶۶	۶۹	۰	۱	۱	۱	۰	۱	بوکان.....
۰	۴۰۴	۴۰۴	۰	۵	۵	۰	۰	۰	پلدشت.....
۲	۳	۵	۱	۷	۸	۰	۲	۲	پیرانشهر.....
۳۴	۴	۳۸	۴	۵۲	۵۶	۲	۰	۲	تکاب.....
۲	۶	۸	۴۹	۷۰	۱۱۶	۱	۰	۱	چالدران.....
۱	۸۵۰	۸۵۱	۰	۰	۰	۰	۰	۰	چاپاره.....
۱۳	۷۸۹۹	۷۹۰۹	۳۷	۱۹۱	۲۲۲	۲	۲	۴	خوی.....
۴	۳۰۱	۳۰۵	۱	۱	۲	۱	۰	۱	سردشت.....
۲	۱۰۵۵	۱۰۵۷	۰	۵	۵	۰	۰	۰	سلماس.....
۴۷	۱۰	۵۶	۱۰	۳۷	۴۷	۰	۰	۰	شاهین‌دژ.....
۰	۷۴	۷۴	۰	۱	۱	۰	۰	۰	شوط.....
۰	۱۶۳	۱۶۳	۰	۱	۱	۰	۰	۰	ماکو.....
۷۱	۲۴	۹۵	۰	۱	۱	۰	۱	۱	مهاباد.....
۰	۷	۷	۰	۱	۱	۰	۰	۰	میاندوآب.....
۷	۲۴	۳۱	۰	۰	۰	۰	۰	۰	نقده.....



## ۳۴- تعداد بهره‌برداری به تفکیک محصولات سالانه در فضای باز بر حسب شهرستان (دنباله) (بهره‌برداری)

انواع نخود (دانه خشک)			انواع لوبیا (دانه خشک)			آفتابگردان روغنی			شهرستان
دییم	آبی	کل	دییم	آبی	کل	دییم	آبی	کل	
۱۳۲۵۵	۷۶۶	۱۳۸۹۹	۶۳	۴۹۱۳	۴۹۷۶	۴۸	۱۲۶۲	۱۳۰۷	آذربایجان غربی.....
۲۵۹۲	۳۱۷	۲۸۸۴	۱۳	۲۹۶۷	۲۹۸۰	۱	۱۱۴	۱۱۵	ارومیه.....
۶۳۱	۷۳	۶۹۱	۲	۳۴	۳۶	۰	۳	۳	اشنویه.....
۱۹۶۳	۲۳	۱۹۷۵	۴	۵	۹	۱۴	۹	۲۳	بوکان.....
۱۸	۱	۱۹	۰	۰	۰	۰	۲۷	۲۷	پلدشت.....
۱۲۰۵	۶۸	۱۲۶۹	۲	۰	۲	۴	۱۴	۱۸	پیرانشهر.....
۲۳۹۲	۳	۲۳۹۴	۲۲	۱	۲۳	۲	۱	۳	تکاب.....
۲۲	۴	۲۶	۰	۰	۰	۳	۸	۹	چالدران.....
۴۰	۳	۴۳	۰	۳۰	۳۰	۰	۹	۹	چاپاره.....
۳۵۷	۷۷	۴۳۳	۳	۱۵۳۷	۱۵۴۰	۱	۳۷	۳۸	خوی.....
۲۱۶	۲۸	۲۴۱	۰	۲۶۰	۲۶۰	۵	۶	۱۱	سردشت.....
۴۹۳	۱۴	۵۰۶	۳	۱۱	۱۴	۰	۳	۳	سلماس.....
۸۴۹	۱۲	۸۶۱	۷	۵	۱۲	۷	۳	۱۰	شاهین‌دژ.....
۶۲	۹	۷۱	۰	۳	۳	۱	۹۰۱	۹۰۱	شوط.....
۱۶	۵	۲۱	۱	۷	۸	۰	۱۰۹	۱۰۹	ماکو.....
۱۶۲۰	۹۳	۱۶۶۳	۳	۲۵	۲۸	۸	۸	۱۶	مهاباد.....
۶۶	۴	۷۰	۰	۷	۷	۰	۸	۸	میاندوآب.....
۷۱۳	۳۲	۷۳۳	۳	۲۰	۲۳	۲	۲	۴	نقده.....



۳۴- تعداد بهره‌برداری به تفکیک محصولات سالانه در فضای باز بر حسب شهرستان (دنباله)

پنبه (وش)			باقلا (دانه خشک)			بادام زمینی			شهرستان
دییم	آبی	کل	دییم	آبی	کل	دییم	آبی	کل	
۰	۰	۰	۴	۱۲۷	۱۳۱	۱۴	۱۰	۲۴	آذربایجان غربی.....
۰	۰	۰	۰	۹	۹	۲	۲	۴	ارومیه.....
۰	۰	۰	۰	۴۲	۴۲	۰	۱	۱	اشنویه.....
۰	۰	۰	۴	۰	۴	۱	۰	۱	بوکان.....
۰	۰	۰	۰	۰	۰	۰	۰	۰	پلدشت.....
۰	۰	۰	۰	۴	۴	۱	۰	۱	پیرانشهر.....
۰	۰	۰	۰	۰	۰	۵	۰	۵	تکاب.....
۰	۰	۰	۰	۰	۰	۰	۱	۱	چالدران.....
۰	۰	۰	۰	۰	۰	۰	۰	۰	چاپاره.....
۰	۰	۰	۰	۱	۱	۰	۱	۱	خوی.....
۰	۰	۰	۰	۶۳	۶۳	۱	۱	۲	سردشت.....
۰	۰	۰	۰	۰	۰	۱	۰	۱	سلماس.....
۰	۰	۰	۰	۰	۰	۲	۰	۲	شاهین‌دژ.....
۰	۰	۰	۰	۰	۰	۰	۰	۰	شوط.....
۰	۰	۰	۰	۰	۰	۰	۰	۰	ماکو.....
۰	۰	۰	۰	۲	۲	۰	۱	۱	مهاباد.....
۰	۰	۰	۰	۳	۳	۰	۲	۲	میاندوآب.....
۰	۰	۰	۰	۳	۳	۱	۱	۲	نقده.....



## ۳۴- تعداد بهره‌برداری به تفکیک محصولات سالانه در فضای باز بر حسب شهرستان (دنباله) (بهره‌برداری)

چغندر قند			توتون و تنباکو			پیاز			شهرستان
دییم	آبی	کل	دییم	آبی	کل	دییم	آبی	کل	
۰	۱۳۴۵۰	۱۳۴۵۰	۶	۶۹	۷۵	۵	۲۹۱۷	۲۹۹۲	آذربایجان غربی.....
۰	۵۴۲	۵۴۲	۱	۴	۵	۰	۹۹۸	۹۹۸	ارومیه.....
۰	۱۲۱۰	۱۲۱۰	۰	۰	۰	۰	۸	۸	اشنویه.....
۰	۱۹۸۹	۱۹۸۹	۱	۰	۱	۰	۲۵	۲۵	بوکان.....
۰	۵	۵	۰	۰	۰	۰	۲	۲	پلدشت.....
۰	۲۴۰۱	۲۴۰۱	۰	۱	۱	۰	۰	۰	پیرانشهر.....
۰	۵	۵	۰	۰	۰	۲	۳۲	۳۴	تکاب.....
۰	۲۴	۲۴	۰	۰	۰	۰	۰	۰	چالدران.....
۰	۰	۰	۰	۳۵	۳۵	۰	۱۱	۱۱	چاپاره.....
۰	۵۰۲	۵۰۲	۱	۸	۹	۰	۱۰۷۵	۱۰۷۵	خوی.....
۰	۲	۲	۰	۱۱	۱۱	۱	۸۲	۸۳	سردشت.....
۰	۱۶۰	۱۶۰	۰	۱	۱	۰	۴	۴	سلماس.....
۰	۵۶۵	۵۶۵	۰	۰	۰	۰	۷۳	۷۳	شاهین‌دژ.....
۰	۱۷	۱۷	۰	۰	۰	۱	۰	۱	شوط.....
۰	۱۰	۱۰	۰	۰	۰	۰	۰	۰	ماکو.....
۰	۹۲۱	۹۲۱	۰	۲	۲	۱	۲۰	۲۱	مهاباد.....
۰	۳۳۲۶	۳۳۲۶	۳	۶	۹	۰	۵۸۴	۵۸۴	میاندوآب.....
۰	۱۷۷۳	۱۷۷۳	۰	۱	۱	۰	۷۴	۷۴	نقده.....



۳۴- تعداد بهره‌برداری به تفکیک محصولات سالانه در فضای باز بر حسب شهرستان (دنباله) (بهره‌برداری)

ذرت خوشه‌ای و علوفه‌ای			خیار			خریزه، طالبی، گرمک و دستنبو			شهرستان
دیم	آبی	کل	دیم	آبی	کل	دیم	آبی	کل	
۹	۲۲۳۷	۲۲۴۵	۱۴	۵۶۸۶	۵۶۹۹	۲۵۶	۲۱۷۸	۲۴۳۰	آذربایجان غربی.....
۱	۱۱۳۰	۱۱۳۰	۱	۳۹۸۸	۳۹۸۹	۰	۱۶۲۱	۱۶۲۱	ارومیه.....
۰	۱۰	۱۰	۰	۱۵	۱۵	۰	۱	۱	اشنویه.....
۰	۶	۶	۱	۶۰	۶۱	۴۲	۵۹	۹۸	بوکان.....
۰	۰	۰	۰	۱۳	۱۳	۰	۷	۷	پلدشت.....
۰	۱۴	۱۴	۰	۱۲	۱۲	۱	۰	۱	پیرانشهر.....
۰	۰	۰	۱	۱۸	۱۹	۲۳	۶	۲۹	تکاب.....
۰	۰	۰	۰	۱	۱	۰	۰	۰	چالدران.....
۰	۰	۰	۰	۱۰۲	۱۰۲	۰	۰	۰	چاپاره.....
۰	۴۹۳	۴۹۳	۱	۳۷۴	۳۷۵	۰	۳۱۸	۳۱۸	خوی.....
۰	۴	۴	۵	۶۶۵	۶۶۹	۱۴۸	۷۹	۲۲۷	سردشت.....
۰	۳۲۳	۳۲۳	۰	۲	۲	۱	۰	۱	سلماس.....
۰	۶	۶	۳	۴۲	۴۵	۵	۲۸	۳۳	شاهین‌دژ.....
۰	۱	۱	۰	۳۹	۳۹	۰	۲	۲	شوط.....
۰	۶	۶	۰	۱۰	۱۰	۰	۳	۳	ماکو.....
۱	۴۱	۴۲	۱	۲۳۴	۲۳۵	۳۶	۱۷	۵۲	مهاباد.....
۰	۹۴	۹۴	۰	۷۹	۷۹	۰	۳۵	۳۵	میاندوآب.....
۷	۱۱۰	۱۱۷	۱	۳۳	۳۴	۰	۳	۳	نقده.....



## ۳۴- تعداد بهره‌برداری به تفکیک محصولات سالانه در فضای باز بر حسب شهرستان (دنباله) (بهره‌برداری)

زیره			زعفران			ذرت دانه‌ای			شهرستان
دیم	آبی	کل	دیم	آبی	کل	دیم	آبی	کل	
۱	۲	۳	۳	۴	۷	۲۴	۳۵۱۷	۳۵۳۵	آذربایجان غربی.....
۰	۱	۱	۱	۳	۴	۰	۶۲۶	۶۲۶	ارومیه.....
۰	۰	۰	۰	۰	۰	۱	۱۰۱	۱۰۲	اشنویه.....
۱	۰	۱	۰	۰	۰	۱	۱۰۹	۱۱۰	بوکان.....
۰	۰	۰	۰	۰	۰	۰	۰	۰	پلدشت.....
۰	۰	۰	۰	۰	۰	۱	۴۴	۴۵	پیرانشهر.....
۰	۰	۰	۰	۰	۰	۰	۲	۲	تکاب.....
۰	۰	۰	۰	۰	۰	۰	۱	۱	چالدران.....
۰	۰	۰	۰	۰	۰	۰	۱	۱	چاپاره.....
۰	۰	۰	۰	۰	۰	۰	۶۹۱	۶۹۱	خوی.....
۰	۰	۰	۰	۰	۰	۰	۲۱۹	۲۱۹	سردشت.....
۰	۰	۰	۰	۰	۰	۰	۷	۷	سلماس.....
۰	۰	۰	۲	۰	۲	۲	۹	۱۱	شاهین‌دژ.....
۰	۰	۰	۰	۰	۰	۰	۱	۱	شوط.....
۰	۰	۰	۰	۰	۰	۱	۱۰	۱۱	ماکو.....
۰	۰	۰	۰	۰	۰	۵	۴۰۴	۴۰۶	مهاباد.....
۰	۱	۱	۰	۱	۱	۰	۲۵۵	۲۵۵	میاندوآب.....
۰	۰	۰	۰	۰	۰	۱۳	۱۰۳۹	۱۰۴۹	نقده.....



۳۴- تعداد بهره‌برداری به تفکیک محصولات سالانه در فضای باز بر حسب شهرستان (دنباله) (بهره‌برداری)

سیر (خشک)			سیب‌زمینی			سویا			شهرستان
دییم	آبی	کل	دییم	آبی	کل	دییم	آبی	کل	
۳	۱۹۴	۱۹۷	۱۶	۴۷۷۰	۴۷۸۵	۲	۱۵	۱۷	آذربایجان غربی.....
۰	۹۳	۹۳	۳	۲۱۱۸	۲۱۲۱	۰	۴	۴	ارومیه.....
۰	۰	۰	۰	۱۲	۱۲	۰	۰	۰	اشنویه.....
۰	۱	۱	۰	۳۰	۳۰	۰	۰	۰	بوکان.....
۰	۰	۰	۰	۰	۰	۰	۰	۰	پلدشت.....
۱	۰	۱	۰	۴	۴	۰	۰	۰	پیرانشهر.....
۰	۲	۲	۳	۲۳	۲۶	۰	۰	۰	تکاب.....
۰	۲	۲	۳	۳۶۹	۳۷۱	۰	۲	۲	چالدران.....
۰	۴	۴	۰	۱۹	۱۹	۰	۰	۰	چاپاره.....
۱	۷۳	۷۴	۰	۱۹۸۰	۱۹۸۰	۱	۵	۶	خوی.....
۰	۱	۱	۱	۲۸	۲۹	۰	۰	۰	سردشت.....
۰	۱	۱	۰	۴۷	۴۷	۰	۳	۳	سلماس.....
۰	۱۳	۱۳	۲	۱۹	۲۱	۱	۰	۱	شاهین‌دژ.....
۰	۰	۰	۰	۶۲	۶۲	۰	۰	۰	شوط.....
۰	۰	۰	۴	۹	۱۳	۰	۰	۰	ماکو.....
۰	۰	۰	۰	۸	۸	۰	۰	۰	مهاباد.....
۰	۴	۴	۰	۲۵	۲۵	۰	۰	۰	میاندوآب.....
۱	۰	۱	۰	۱۶	۱۶	۰	۱	۱	نقده.....



۳۴- تعداد بهره‌برداری به تفکیک محصولات سالانه در فضای باز بر حسب شهرستان (دنباله) (بهره‌برداری)

کلزا			کدو آجیلی			عدس			شهرستان
دیم	آبی	کل	دیم	آبی	کل	دیم	آبی	کل	
۱	۹۲	۹۳	۳۰	۱۱۵۰۹	۱۱۵۳۷	۹۳۰	۱۳۷	۱۰۶۲	آذربایجان غربی.....
۱	۱۶	۱۷	۱	۳۱۰۷	۳۱۰۸	۶	۵۸	۶۴	ارومیه.....
۰	۰	۰	۰	۴۸	۴۸	۱۳	۲	۱۵	اشنویه.....
۰	۴	۴	۴	۴	۸	۲۴۹	۶	۲۵۲	بوکان.....
۰	۳۷	۳۷	۰	۷	۷	۰	۰	۰	پلدشت.....
۰	۰	۰	۰	۵	۵	۷	۳	۱۰	پیرانشهر.....
۰	۲	۲	۰	۱	۱	۳۴	۰	۳۴	تکاب.....
۰	۰	۰	۲	۷۱	۷۲	۳۹	۷	۴۶	چالدران.....
۰	۵	۵	۲	۱۲۴۳	۱۲۴۵	۵۴	۳	۵۷	چاپاره.....
۰	۱۳	۱۳	۴	۵۴۲۹	۵۴۳۳	۱۶۶	۲۸	۱۹۴	خوی.....
۰	۰	۰	۰	۷	۷	۸	۲	۱۰	سردشت.....
۰	۰	۰	۰	۳۲۷	۳۲۷	۰	۰	۰	سلماس.....
۰	۰	۰	۳	۳۳	۳۶	۲۰۴	۴	۲۰۸	شاهین‌دژ.....
۰	۳	۳	۰	۳۳۸	۳۳۸	۶۱	۱۰	۶۹	شوط.....
۰	۰	۰	۰	۹	۹	۲۲	۳	۲۵	ماکو.....
۰	۱	۱	۱	۱۸	۱۹	۳۸	۱	۳۹	مهاباد.....
۰	۴	۴	۰	۴۶	۴۶	۲	۲	۳	میاندوآب.....
۰	۷	۷	۱۳	۸۱۶	۸۲۸	۲۸	۹	۳۷	نقده.....





۳۴- تعداد بهره‌برداری به تفکیک محصولات سالانه در فضای باز بر حسب شهرستان (دنباله) (بهره‌برداری)

گوجه فرنگی			گل رنگ			کنجد			شهرستان
دییم	آبی	کل	دییم	آبی	کل	دییم	آبی	کل	
۲۱	۱۴۳۶۷	۱۴۳۸۴	۵۷	۵۳	۱۰۱	۲۰	۸۸	۱۰۸	آذربایجان غربی.....
۵	۸۱۳۷	۸۱۴۱	۵	۸	۱۱	۲	۰	۲	ارومیه.....
۰	۲۲	۲۲	۱	۰	۱	۰	۰	۰	اشنویه.....
۲	۹۵	۹۷	۱۴	۵	۱۵	۰	۱	۱	بوکان.....
۰	۱۵	۱۵	۲	۱	۳	۵	۷۴	۷۹	پلدشت.....
۲	۷	۷	۱	۳	۴	۰	۰	۰	پیرانشهر.....
۱	۲۴	۲۵	۶	۰	۶	۱	۰	۱	تکاب.....
۰	۰	۰	۳	۳	۶	۱	۰	۱	چالدران.....
۰	۱۳۹	۱۳۹	۰	۱	۱	۰	۲	۲	چاپاره.....
۰	۲۹۲۸	۲۹۲۸	۲	۷	۸	۱	۱	۲	خوی.....
۱	۷۱۹	۷۲۰	۲	۹	۱۱	۲	۳	۵	سردشت.....
۱	۶۲	۶۳	۱	۱	۲	۰	۰	۰	سلماس.....
۳	۱۵۵	۱۵۸	۹	۰	۹	۸	۰	۸	شاهین‌دژ.....
۱	۴۲	۴۳	۰	۱	۱	۰	۳	۳	شوط.....
۰	۱۸	۱۸	۱	۱	۲	۰	۲	۲	ماکو.....
۲	۲۶۹	۲۷۰	۳	۰	۳	۰	۱	۱	مهاباد.....
۳	۱۶۱۱	۱۶۱۴	۵	۱۲	۱۵	۰	۱	۱	میاندوآب.....
۰	۱۲۴	۱۲۴	۲	۱	۳	۰	۰	۰	نقده.....



۳۴- تعداد بهره‌برداری به تفکیک محصولات سالانه در فضای باز بر حسب شهرستان (دنباله) (بهره‌برداری)

هندوانه			ماش			گیاهان سالانه زینتی			شهرستان
دیم	آبی	کل	دیم	آبی	کل	دیم	آبی	کل	
۳۱	۱۲۵۳	۱۲۸۳	۲۸	۲۷۹۳	۲۸۲۱	۰	۱۰۳	۱۰۳	آذربایجان غربی.....
۲۰	۹۵۳	۹۷۳	۳	۲۶۲۶	۲۶۲۹	۰	۱۹۶	۱۹۶	ارومیه.....
۱	۲	۳	۰	۲	۲	۰	۰	۰	اشنویه.....
۰	۲۴	۲۴	۰	۰	۰	۰	۰	۰	بوکان.....
۰	۳۷	۳۷	۰	۰	۰	۰	۰	۰	پلدشت.....
۰	۰	۰	۰	۱۲	۱۲	۰	۰	۰	پیرانشهر.....
۰	۲	۲	۲۱	۰	۲۱	۰	۰	۰	تکاب.....
۰	۰	۰	۰	۲	۲	۰	۰	۰	چالدران.....
۰	۰	۰	۰	۶۴	۶۴	۰	۰	۰	چاپاره.....
۴	۵	۹	۰	۲	۲	۰	۶۰۳	۶۰۳	خوی.....
۰	۷۱	۷۱	۳	۸۰	۸۳	۰	۲	۲	سردشت.....
۱	۰	۱	۰	۱	۱	۰	۰	۰	سلماس.....
۵	۷۱	۷۶	۰	۱	۱	۰	۰	۰	شاهین‌دژ.....
۰	۱۸	۱۸	۰	۰	۰	۰	۰	۰	شوط.....
۰	۵	۵	۰	۰	۰	۰	۰	۰	ماکو.....
۰	۱۱	۱۱	۱	۳	۴	۰	۱	۱	مهاباد.....
۰	۴۶	۴۶	۰	۰	۰	۰	۱	۱	میاندوآب.....
۰	۸	۸	۰	۰	۰	۰	۰	۰	نقده.....



۳۴- تعداد بهره‌برداری به تفکیک محصولات سالانه در فضای باز بر حسب شهرستان (دنباله) (بهره‌برداری)

یونجه			هویج، ترب و شلغم			هندوانه آجیلی			شهرستان
دیم	آبی	کل	دیم	آبی	کل	دیم	آبی	کل	
۳۲۰۵	۴۸۷۴۰	۵۱۰۵۴	۱	۵۵۲	۵۵۳	۱	۵۷	۵۸	آذربایجان غربی.....
۸۱	۶۶۱۷	۶۶۸۲	۰	۴۱۹	۴۱۹	۰	۵۱	۵۱	ارومیه.....
۲۳	۱۱۱۰	۱۱۲۹	۰	۲	۲	۰	۰	۰	اشنویه.....
۱۱	۲۱۵۲	۲۱۶۰	۰	۷	۷	۰	۱	۱	بوکان.....
۸	۱۲۱۶	۱۲۲۴	۰	۰	۰	۰	۰	۰	پلدشت.....
۲	۶۸۶	۶۸۷	۰	۰	۰	۰	۰	۰	پیرانشهر.....
۱۷۳	۲۳۲۰	۲۴۳۲	۰	۲	۲	۰	۰	۰	تکاب.....
۱۳۰۲	۱۹۶۴	۳۰۵۷	۰	۱	۱	۰	۰	۰	چالدران.....
۱۰	۵۶۹	۵۷۹	۰	۴	۴	۰	۰	۰	چاپاره.....
۱۰۸۳	۸۶۶۲	۹۳۱۱	۰	۸۱	۸۱	۱	۱	۲	خوی.....
۷	۱۰۲۶	۱۰۳۲	۰	۶	۶	۰	۱	۱	سردشت.....
۲۰۷	۳۲۵۹	۳۳۸۶	۰	۱	۱	۰	۱	۱	سلماس.....
۱۴	۲۲۹۲	۲۳۰۴	۱	۵	۶	۰	۰	۰	شاهین‌دژ.....
۴	۱۴۴۰	۱۴۴۴	۰	۰	۰	۰	۱	۱	شوط.....
۲۴۳	۱۵۴۱	۱۷۱۰	۰	۳	۳	۰	۰	۰	ماکو.....
۱۰	۱۸۵۰	۱۸۵۸	۰	۸	۸	۰	۰	۰	مهاباد.....
۲۵	۱۰۹۶۰	۱۰۹۸۲	۰	۸	۸	۰	۱	۱	میاندوآب.....
۳	۱۰۷۸	۱۰۸۰	۰	۶	۶	۰	۰	۰	نقده.....



## ۳۴- تعداد بهره‌برداری به تفکیک محصولات سالانه در فضای باز بر حسب شهرستان (دنباله) (بهره‌برداری)

سایر گیاهان زراعی			سایر سبزیجات			شهرستان
دییم	آبی	کل	دییم	آبی	کل	
۲۳۱۸	۱۵۹۸	۳۸۲۱	۲۲	۹۶۹۱	۹۷۱۰	آذربایجان غربی.....
۱۳۵	۳۹۰	۵۲۵	۶	۵۸۶۷	۵۸۷۳	ارومیه.....
۱۰۷	۲۹	۱۳۳	۰	۱۱	۱۱	اشنویه.....
۸۸۲	۱۰۷	۹۶۲	۲	۱۴۰	۱۴۲	بوکان.....
۰	۰	۰	۰	۶	۶	پلدشت.....
۰	۳۶	۳۶	۰	۳	۳	پیرانشهر.....
۱۰	۴۰	۴۹	۰	۱۴۵	۱۴۵	تکاب.....
۳	۳	۵	۰	۱	۱	چالدران.....
۵	۴	۹	۰	۳۵	۳۵	چاپاره.....
۵۶	۸۷	۱۴۰	۹	۲۶۰۳	۲۶۱۰	خوی.....
۳۱۱	۷۹	۳۷۶	۱	۵۷۰	۵۷۱	سردشت.....
۳۲۷	۱۷۱	۴۵۲	۱	۶۴	۶۴	سلماس.....
۱۶۴	۲۵۴	۴۱۶	۰	۳۷	۳۷	شاهین‌دژ.....
۱	۴	۵	۰	۱۳	۱۳	شوط.....
۳۴	۳۱۵	۳۴۹	۰	۸	۸	ماکو.....
۸۹	۱۳	۱۰۲	۰	۴۸	۴۸	مهاباد.....
۱	۴۰	۴۱	۰	۷۳	۷۳	میاندوآب.....
۱۹۴	۲۸	۲۲۲	۳	۶۹	۷۲	نقده.....

**فصل چهارم**  
**باغداری**  
**(محصولات دائمی در فضای باز)**  
**و کشت گلخانه‌ای**



۳۵- تعداد بهره‌برداری و تعداد درخت محصولات دائمی در فضای باز بر حسب نام محصول (بهره‌برداری - هزار اصله)

تعداد درخت بارور و نهال	تعداد بهره‌برداری	نام محصول
۴۶۲۲۱	XX	جمع.....
۸۸۴	۱۵۵۵۱	آلبالو.....
۱۴۸	۱۳۳۲	انار.....
۶۸	۱۷۸۳	انجیر آبی.....
۱۰۴	۱۷۲	انجیر دیم.....
۶۳۱۹	۲۱۹۸۷	انگور آبی.....
۶۹۶۷	۵۷۲۳	انگور دیم.....
۱۳۴۱	۱۷۸۱۳	انواع آلو و گوجه.....
۶۸۸۶	۱۸۷۵۴	انواع تبریزی و اوکالیپتوس.....
۲۲	۳۸۹۹	انواع توت و شاه‌توت.....
۲۴۵	۴۵۹۳	بادام آبی.....
۲۲۱	۱۰۶۵	بادام دیم.....
۴۴	۳۹۴۷	به.....
۰	۰	پرتقال.....
۸	۳۲۶	پسته.....
-	۵۳۱	توت فرنگی.....
//	۹۶	توت نوغان.....
-	۰	چای.....
۰	۰	خرما.....
-	۶۰۴	خزانه درختان غیر مثمر.....
-	۲۴۹	خزانه درختان مثمر.....
۱۱۸۸	۲۷۶۵۰	زردآلو و قیسی.....
-	۰	زرشک.....



۳۵- تعداد بهره‌برداری و تعداد درخت محصولات دائمی در فضای باز بر حسب نام محصول (دنباله) (بهره‌برداری - هزار اصله)

تعداد درخت بارور و نهال	تعداد بهره‌برداری	نام محصول
۰	۰	زیتون .....
۱۵۹۶۸	۶۵۵۹۲	سیب .....
۶	۳۰۷	فندق .....
۰	۰	کیوی .....
۱۱۷۶	۲۹۷۲۰	گردو .....
۰	۰	گریپ‌فروت .....
۱۱۹	۷۰۱۴	گلابی .....
-	۱۸۰۱	گلستان (گل محمدی) .....
-	۱۴۳۹	گیاهان دائمی زینتی .....
۴۴۱	۱۲۶۸۹	گیلاس .....
۰	۰	لیموترش .....
۰	۰	لیموشیرین .....
۰	۰	موز .....
۰	۰	نارنگی .....
۳۲۱۰	۲۷۸۳۹	هلو، شلیل و شفتالو .....
۰	۰	سایر مرکبات .....
۸۵۶	۳۰۸۰	سایر محصولات دائمی .....



۳۶- تعداد بهره‌برداری و تعداد درخت سیب در فضای باز بر حسب شهرستان (بهره‌برداری - هزار اصله)

شهرستان	تعداد بهره‌برداری	تعداد درخت بارور و نهال
آذربایجان غربی.....	۶۵۵۹۲	۱۵۹۶۸
ارومیه.....	۲۴۷۵۰	۴۸۸۱
اشنویه.....	۴۳۲۷	۱۵۲۷
بوکان.....	۲۰۰۱	۴۲۱
پلدشت.....	۵۹	۲
پیرانشهر.....	۲۸۹۳	۱۲۰۷
تکاب.....	۲۷۲۲	۶۴۶
چالدران.....	۲۰۲	۲۸
چاپاره.....	۳۸۷	۱۹
خوی.....	۳۵۷۸	۱۷۳
سردشت.....	۲۰۴۵	۲۷۰
سلماس.....	۳۰۰۵	۸۳۲
شاهین‌دژ.....	۲۵۴۵	۵۴۱
شوط.....	۷۵۱	۵۵
ماکو.....	۷۱۱	۴۹
مهاباد.....	۴۷۰۷	۱۹۰۶
میاندوآب.....	۷۰۹۶	۱۹۴۹
نقده.....	۳۸۱۴	۱۴۶۳

۳۷- تعداد بهره‌برداری و تعداد درخت سیب در فضای باز بر حسب وسعت اراضی کشاورزی (بهره‌برداری - هزار اصله)

تعداد درخت بارور و نهال	تعداد بهره‌برداری	وسعت اراضی کشاورزی
۱۵۹۶۸	۶۵۵۹۲	جمع .....
//	۱۲۲	بدون زمین .....
۱۲۹۵	۱۶۳۵۴	جمع کمتر از ۱ هکتار .....
۱۲	۷۴۹	کمتر از ۰/۱ هکتار .....
۳۵	۱۱۸۳	۰/۱ تا کمتر از ۰/۲ هکتار .....
۴۱۰	۶۸۵۰	۰/۲ تا کمتر از ۰/۵ هکتار .....
۸۳۷	۷۵۷۲	۰/۵ تا کمتر از ۱ هکتار .....
۶۸۵۲	۳۰۸۲۹	جمع ۱ تا کمتر از ۵ هکتار .....
۲۰۵۷	۱۲۰۳۳	۱ تا کمتر از ۲ هکتار .....
۱۹۴۲	۸۵۷۲	۲ تا کمتر از ۳ هکتار .....
۱۵۵۴	۵۸۶۹	۳ تا کمتر از ۴ هکتار .....
۱۲۹۸	۴۳۵۴	۴ تا کمتر از ۵ هکتار .....
۵۸۳۵	۱۶۰۴۳	جمع ۵ تا کمتر از ۲۰ هکتار .....
۲۴۱۸	۷۳۹۶	۵ تا کمتر از ۷/۵ هکتار .....
۱۲۱۲	۳۲۳۵	۷/۵ تا کمتر از ۱۰ هکتار .....
۱۴۵۵	۳۷۹۱	۱۰ تا کمتر از ۱۵ هکتار .....
۷۵۰	۱۶۲۰	۱۵ تا کمتر از ۲۰ هکتار .....
۱۶۸۴	۱۹۸۳	جمع ۲۰ تا کمتر از ۵۰ هکتار .....
۶۹۶	۸۵۵	۲۰ تا کمتر از ۲۵ هکتار .....
۶۹۹	۷۷۴	۲۵ تا کمتر از ۳۵ هکتار .....
۲۸۹	۳۵۴	۳۵ تا کمتر از ۵۰ هکتار .....
۳۰۲	۲۶۲	جمع ۵۰ هکتار و بیش تر .....
۲۳۷	۲۱۹	۵۰ تا کمتر از ۱۰۰ هکتار .....
۵۶	۳۵	۱۰۰ تا کمتر از ۲۰۰ هکتار .....
۹	۹	۲۰۰ تا کمتر از ۵۰۰ هکتار .....
.	.	۵۰۰ تا کمتر از ۱۰۰۰ هکتار .....
.	.	۱۰۰۰ تا کمتر از ۲۰۰۰ هکتار .....
.	.	۲۰۰۰ هکتار و بیش تر .....

۳۸- تعداد بهره‌برداری و تعداد درخت سیب در فضای باز بر حسب وسعت اراضی باغ و قلمستان (بهره‌برداری - هزار اصله)

تعداد درخت بارور و نهال	تعداد بهره‌برداری	وسعت اراضی باغ و قلمستان
۱۵۹۶۸	۶۵۵۹۲	جمع.....
۳۶	۲۲۰۹	بدون زمین باغ و قلمستان .....
۲۵۰۰	۳۰۰۹۳	جمع کمتر از ۱ هکتار .....
۳۳	۱۶۲۸	کمتر از ۰/۱ هکتار .....
۷۵	۲۳۲۳	۰/۱ تا کمتر از ۰/۲ هکتار .....
۷۵۷	۱۲۱۶۴	۰/۲ تا کمتر از ۰/۵ هکتار .....
۱۶۳۴	۱۳۹۷۸	۰/۵ تا کمتر از ۱ هکتار .....
۹۹۱۲	۳۱۱۳۹	جمع ۱ تا کمتر از ۵ هکتار .....
۴۰۳۳	۱۸۵۷۳	۱ تا کمتر از ۲ هکتار .....
۲۹۵۶	۷۸۵۹	۲ تا کمتر از ۳ هکتار .....
۲۹۲۳	۴۷۰۷	۳ تا کمتر از ۵ هکتار .....
۳۵۲۰	۲۱۵۰	جمع ۵ هکتار و بیش تر .....
۱۸۷۴	۱۷۱۷	۵ تا کمتر از ۱۰ هکتار .....
۸۷۳	۳۳۶	۱۰ تا کمتر از ۲۰ هکتار .....
۷۱۱	۸۴	۲۰ تا کمتر از ۵۰ هکتار .....
۶۳	۱۳	۵۰ هکتار و بیش تر .....

۳۹- تعداد بهره‌برداری و تعداد درخت سیب در فضای باز بر حسب سن بهره‌بردار (بهره‌برداری - هزار اصله)

تعداد درخت بارور و نهال	تعداد بهره‌برداری	سن بهره‌بردار
۱۵۹۲۳	۶۵۴۸۱	جمع.....
//	۴	کمتر از ۱۵ ساله .....
۳	۲۹	۱۵-۱۹ ساله .....
۹۱	۴۷۶	۲۰-۲۴ ساله .....
۳۵۵	۱۷۲۴	۲۵-۲۹ ساله .....
۷۹۶	۳۴۴۶	۳۰-۳۴ ساله .....
۱۱۷۱	۵۵۵۸	۳۵-۳۹ ساله .....
۱۶۴۷	۷۴۸۰	۴۰-۴۴ ساله .....
۲۲۸۸	۹۳۹۱	۴۵-۴۹ ساله .....
۲۳۲۲	۹۴۶۶	۵۰-۵۴ ساله .....
۱۹۳۰	۷۶۴۱	۵۵-۵۹ ساله .....
۱۶۳۳	۶۷۱۶	۶۰-۶۴ ساله .....
۱۱۵۵	۴۵۷۳	۶۵-۶۹ ساله .....
۱۰۴۲	۳۶۱۴	۷۰-۷۴ ساله .....
۶۳۳	۲۴۵۴	۷۵-۷۹ ساله .....
۸۵۶	۲۹۱۱	۸۰ ساله و بیش تر .....

۴۰- تعداد بهره‌برداری و تعداد درخت به تفکیک محصولات دائمی در فضای باز بر حسب شهرستان (بهره‌برداری-هزار اصله)

انجیر آبی		انار		آلبالو		شهرستان
تعداد درخت بارور و نهال	تعداد بهره‌برداری	تعداد درخت بارور و نهال	تعداد بهره‌برداری	تعداد درخت بارور و نهال	تعداد بهره‌برداری	
۶۸	۱۷۸۳	۱۴۸	۱۳۳۲	۸۸۴	۱۵۵۵۱	آذربایجان غربی.....
۲۵	۹۰۱	۲	۵۸۷	۱۱۴	۷۱۴۰	ارومیه.....
//	۷	⊙	۱	۵	۱۷۵	اشنویه.....
⊙	۱	⊙	۲	۲۶	۵۴۷	بوکان.....
//	۸	//	۱۳	//	۲۷	پلدشت.....
⊙	۲	.	.	//	۱۱	پیرانشهر.....
۳	۹	⊙	۱	۳۹	۳۳۸	تکاب.....
.	.	.	.	۲	۳۷	چالدران.....
//	۲۷	//	۹	۵	۲۸۸	چاپاره.....
۲	۲۵۲	//	۹۶	۶۱۶	۴۶۰۶	خوی.....
۱۶	۳۷۸	۱۴۵	۵۳۹	۳	۱۴۳	سردشت.....
۱	۲۴	//	۵	۱۲	۹۳۷	سلماس.....
//	۴	//	۴	۱	۳۶	شاهین‌دژ.....
۱	۲۵	//	۴۰	۳	۲۱۶	شوط.....
//	۴	⊙	۲	۱۰	۳۱۲	ماکو.....
//	۲۳	//	۱۳	۴۲	۵۰۶	مهاباد.....
۱۶	۷۹	//	۸	۴	۶۴	میاندوآب.....
۴	۴۰	//	۱۱	۲	۱۶۹	نقده.....



۴۰- تعداد بهره‌برداری و تعداد درخت به تفکیک محصولات دائمی در فضای باز بر حسب شهرستان (دنباله)

(بهره‌برداری - هزار اصله)

انگور دیم		انگور آبی		انجیر دیم		شهرستان
تعداد درخت بارور و نهال	تعداد بهره‌برداری	تعداد درخت بارور و نهال	تعداد بهره‌برداری	تعداد درخت بارور و نهال	تعداد بهره‌برداری	
۶۹۶۷	۵۷۲۳	۶۳۱۹	۲۱۹۸۷	۱۰۴	۱۷۲	آذربایجان غربی.....
۹۰	۳۴۸	۳۵۴۵	۱۳۶۰۳	۸	۳۲	ارومیه.....
⊙	۲	۵	۵۹	۰	۰	اشنویه.....
۵	۳۱	۱۹	۱۴۸	⊙	۱	بوکان.....
⊙	۱	//	۱۳	۰	۰	پلدشت.....
۱۳۷	۲۱۵	۳۹	۵۷	⊙	۱	پیرانشهر.....
۳۴	۳۶	۱۴۸	۳۷۱	⊙	۱	تکاب.....
۰	۰	⊙	۲	۰	۰	چالدران.....
//	۳	۱	۶۲	//	۳	چاپاره.....
۱	۱۲	۱۳۸	۹۴۰	//	۱۰	خوی.....
۶۴۸۲	۴۶۹۹	۲۲۲	۵۱۰	۹۱	۱۰۱	سردشت.....
۱	۱۰	۱۱	۲۵۰	⊙	۲	سلماس.....
⊙	۲	۵۷	۲۷۹	۰	۰	شاهین‌دژ.....
۳	۸	۱۲۴	۴۶۱	//	۳	شوط.....
⊙	۲	۸	۳۷	۰	۰	ماکو.....
۱۹۱	۲۹۲	۸۸	۳۹۶	۳	۱۰	مهاباد.....
۱۹	۴۶	۱۶۰۲	۳۸۶۲	⊙	۲	میاندوآب.....
۴	۱۶	۳۱۳	۹۳۸	۱	۶	نقده.....



۴۰- تعداد بهره‌برداری و تعداد درخت به تفکیک محصولات دائمی در فضای باز بر حسب شهرستان (دنباله)

(بهره‌برداری - هزار اصله)

انواع توت و شاه‌توت		انواع تبریزی و اوکالیپتوس		انواع آلو و گوجه		شهرستان
تعداد درخت بارور و نهال	تعداد بهره‌برداری	تعداد درخت بارور و نهال	تعداد بهره‌برداری	تعداد درخت بارور و نهال	تعداد بهره‌برداری	
۲۲	۳۸۹۹	۶۸۸۶	۱۸۷۵۴	۱۳۴۱	۱۷۸۱۳	آذربایجان غربی.....
۶	۲۱۸۲	۸۹۴	۴۴۴۵	۴۹۲	۸۷۳۸	ارومیه.....
//	۱۵	۲۴	۹۵	۱	۴۴	اشنویه.....
//	۱۷	۱۷	۱۰۲	۳	۱۱۹	بوکان.....
//	۱۷	۷۰	۱۲۳	//	۲۰	پلدشت.....
⊙	۲	۷۰	۴۹	۱	۷	پیرانشهر.....
//	۱۲	۶۹۴	۱۲۶۴	۵	۲۴۳	تکاب.....
۲	۵	۵۵۴	۹۸۳	۲	۱۷	چالدران.....
۱	۱۱۷	۲۰۵	۶۰۷	۴	۳۲۳	چاپاره.....
۷	۱۰۶۵	۱۰۵۲	۴۷۱۲	۶۳	۲۵۸۲	خوی.....
۱	۱۰۹	۳	۲۴	۲	۱۰۰	سردشت.....
//	۴۱	۵۷۵	۲۷۱۶	۴۲	۱۱۷۹	سلماس.....
//	۱۶	۱۵۸۶	۱۵۹۵	۲۸	۳۹۲	شاهین‌دژ.....
//	۸۶	۱۵۴	۴۸۲	۱۹۹	۴۸۸	شوط.....
۲	۵۶	۱۸۶	۳۲۳	۷	۳۱۷	ماکو.....
//	۶۶	۵۱	۳۰۹	۱۳	۲۶۲	مهاباد.....
۲	۴۵	۷۲۷	۷۸۵	۴۳۲	۲۶۹۶	میاندوآب.....
//	۴۸	۲۵	۱۴۰	۴۶	۲۸۷	نقده.....



۴۰- تعداد بهره‌برداری و تعداد درخت به تفکیک محصولات دائمی در فضای باز بر حسب شهرستان (دنباله)

(بهره‌برداری - هزار اصله)

به		بادام دیم		بادام آبی		شهرستان
تعداد درخت بارور و نهال	تعداد بهره‌برداری	تعداد درخت بارور و نهال	تعداد بهره‌برداری	تعداد درخت بارور و نهال	تعداد بهره‌برداری	
۴۴	۳۹۴۷	۲۲۱	۱۰۶۵	۲۴۵	۴۵۹۳	آذربایجان غربی.....
۱۸	۲۵۳۸	۱۳۹	۳۸۳	۷۲	۲۱۲۴	ارومیه.....
//	۱۳	۱۰	۱۷	۴	۳۳	اشنویه.....
//	۲۵	۵	۶۱	۲۰	۲۲۶	بوکان.....
//	۱۰	۰	۰	⊖	۱	پلدشت.....
⊖	۱	۱۶	۴۰	۱۱	۳۵	پیرانشهر.....
۱	۷۸	۱	۲۰	۹	۲۱۴	تکاب.....
۰	۰	۰	۰	⊖	۱	چالدران.....
//	۴۸	//	۳	۱	۸۲	چاپاره.....
۳	۶۶۶	//	۱۰	۷	۳۲۳	خوی.....
۱	۹۸	۳۳	۴۰۵	۵	۹۴	سردشت.....
۱	۶۴	۳	۲۶	۴	۱۳۰	سلماس.....
۱	۸۹	۵	۲۵	۶۴	۵۹۸	شاهین‌دژ.....
//	۳	//	۳	۴	۱۱۱	شوط.....
⊖	۲	⊖	۱	۳	۵۳	ماکو.....
۱	۶۱	۶	۴۹	۱۴	۱۵۳	مهاباد.....
۱۷	۲۱۰	//	۵	۱۷	۳۲۴	میاندوآب.....
۱	۴۲	۳	۱۹	۱۰	۹۰	نقده.....





۴۰- تعداد بهره‌برداری و تعداد درخت به تفکیک محصولات دائمی در فضای باز بر حسب شهرستان (دنباله)

(بهره‌برداری - هزار اصله)

توت فرنگی		پسته		پرتقال		شهرستان
تعداد درخت بارور و نهال	تعداد بهره‌برداری	تعداد درخت بارور و نهال	تعداد بهره‌برداری	تعداد درخت بارور و نهال	تعداد بهره‌برداری	
-	۵۳۱	۱	۳۲۶	۰	۰	آذربایجان غربی.....
-	۴۱۰	۳	۱۷۱	۰	۰	ارومیه.....
-	۱	۰	۰	۰	۰	اشنویه.....
-	۸	⊙	۲	۰	۰	بوکان.....
-	۰	//	۳	۰	۰	پلدشت.....
-	۱	⊙	۱	۰	۰	پیرانشهر.....
-	۱	⊙	۲	۰	۰	تکاب.....
-	۰	۰	۰	۰	۰	چالدران.....
-	۱۰	//	۲۷	۰	۰	چاپاره.....
-	۴۶	۲	۵۸	۰	۰	خوی.....
-	۲۵	//	۱۲	۰	۰	سردشت.....
-	۲	۲	۱۱	۰	۰	سلماس.....
-	۰	//	۴	۰	۰	شاهین‌دژ.....
-	۱	//	۲۲	۰	۰	شوط.....
-	۳	//	۵	۰	۰	ماکو.....
-	۹	⊙	۱	۰	۰	مهاباد.....
-	۱۴	//	۶	۰	۰	میاندوآب.....
-	۱	⊙	۱	۰	۰	نقده.....



۴۰- تعداد بهره‌برداری و تعداد درخت به تفکیک محصولات دائمی در فضای باز بر حسب شهرستان (دنباله)

(بهره‌برداری - هزار اصله)

خرما		چای		توت نوغان		شهرستان
تعداد درخت بارور و نهال	تعداد بهره‌برداری	تعداد درخت بارور و نهال	تعداد بهره‌برداری	تعداد درخت بارور و نهال	تعداد بهره‌برداری	
*	*	-	*	//	۹۶	آذربایجان غربی.....
.	.	-	.	//	۴۶	ارومیه.....
.	.	-	.	//	۸	اشنویه.....
.	.	-	.	//	۳	بوکان.....
.	.	-	.	⊙	۲	پلدشت.....
.	.	-	.	.	۰	پیرانشهر.....
.	.	-	.	⊙	۱	تکاب.....
.	.	-	.	.	۰	چالدران.....
.	.	-	.	.	۰	چاپاره.....
.	.	-	.	//	۸	خوی.....
.	.	-	.	.	۰	سردشت.....
.	.	-	.	//	۴	سلماس.....
.	.	-	.	⊙	۱	شاهین‌دژ.....
.	.	-	.	.	۰	شوط.....
.	.	-	.	⊙	۱	ماکو.....
.	.	-	.	//	۳	مهاباد.....
.	.	-	.	//	۱۰	میاندوآب.....
.	.	-	.	//	۹	نقده.....



نتایج تفصیلی سرشماری عمومی کشاورزی ۱۳۹۳ - استان آذربایجان غربی ۱۰۱

۴۰- تعداد بهره‌برداری و تعداد درخت به تفکیک محصولات دائمی در فضای باز بر حسب شهرستان (دنباله)

(بهره‌برداری - هزار اصله)

زردآلو و قیسی		خزانه درختان مثمر		خزانه درختان غیر مثمر		شهرستان
تعداد درخت بارور و نهال	تعداد بهره‌برداری	تعداد درخت بارور و نهال	تعداد بهره‌برداری	تعداد درخت بارور و نهال	تعداد بهره‌برداری	
۱۱۸۸	۲۷۶۵۰	-	۲۴۹	-	۶۰۴	آذربایجان غربی.....
۵۴۸	۱۲۳۵۲	-	۵۹	-	۵۲	ارومیه.....
۱۰	۷۹۲	-	۲	-	۳۳	اشنویه.....
۱۷۱	۱۰۲۱	-	۴	-	۲۴	بوکان.....
۳	۹۵	-	۰	-	۰	پلدشت.....
۷	۱۹۲	-	۰	-	۲۵	پیرانشهر.....
۳۶	۹۳۱	-	۳	-	۱۴۳	تکاب.....
۲	۸۴	-	۰	-	۰	چالدران.....
۱۲	۵۰۶	-	۷	-	۶۶	چاپاره.....
۸۶	۳۴۶۹	-	۳۷	-	۳۶	خوی.....
۷	۵۴۸	-	۴۶	-	۴	سردشت.....
۴۵	۲۰۳۲	-	۱	-	۳۸	سلماس.....
۲۰	۸۸۵	-	۱	-	۱	شاهین‌دژ.....
۷۱	۹۷۷	-	۰	-	۰	شوط.....
۷۵	۸۷۹	-	۲۳	-	۹۷	ماکو.....
۳۱	۱۲۱۹	-	۱۴	-	۳۱	مهاباد.....
۵۱	۹۹۳	-	۴۹	-	۵۳	میاندوآب.....
۱۳	۶۷۷	-	۴	-	۲	نقده.....



۴۰- تعداد بهره‌برداری و تعداد درخت به تفکیک محصولات دائمی در فضای باز بر حسب شهرستان (دنباله)

(بهره‌برداری - هزار اصله)

فندق		زیتون		زرشک		شهرستان
تعداد درخت بارور و نهال	تعداد بهره‌برداری	تعداد درخت بارور و نهال	تعداد بهره‌برداری	تعداد درخت بارور و نهال	تعداد بهره‌برداری	
۶	۳۰۷	۰	۰	-	۰	آذربایجان غربی.....
۱	۱۸۹	۰	۰	-	۰	ارومیه.....
⊙	۲	۰	۰	-	۰	اشنویه.....
//	۳	۰	۰	-	۰	بوکان.....
۰	۰	۰	۰	-	۰	پلدشت.....
۱	۴	۰	۰	-	۰	پیرانشهر.....
//	۴	۰	۰	-	۰	تکاب.....
۰	۰	۰	۰	-	۰	چالدران.....
//	۶	۰	۰	-	۰	چاپاره.....
//	۵۴	۰	۰	-	۰	خوی.....
⊙	۲	۰	۰	-	۰	سردشت.....
⊙	۲	۰	۰	-	۰	سلماس.....
//	۱۰	۰	۰	-	۰	شاهین‌دژ.....
⊙	۲	۰	۰	-	۰	شوط.....
//	۳	۰	۰	-	۰	ماکو.....
۱	۴	۰	۰	-	۰	مهاباد.....
۲	۱۴	۰	۰	-	۰	میاندوآب.....
۱	۸	۰	۰	-	۰	نقده.....



نتایج تفصیلی سرشماری عمومی کشاورزی ۱۳۹۳ - استان آذربایجان غربی ۱۰۳

۴۰- تعداد بهره‌برداری و تعداد درخت به تفکیک محصولات دائمی در فضای باز بر حسب شهرستان (دنباله)

(بهره‌برداری - هزار اصله)

گریپ فروت		گردو		کیوی		شهرستان
تعداد درخت بارور و نهال	تعداد بهره‌برداری	تعداد درخت بارور و نهال	تعداد بهره‌برداری	تعداد درخت بارور و نهال	تعداد بهره‌برداری	
*	*	۱۱۷۶	۲۹۷۲۰	*	*	آذربایجان غربی.....
.	.	۲۵۰	۱۲۳۶۴	.	.	ارومیه.....
.	.	۶۱	۱۰۶۴	.	.	اشنویه.....
.	.	۴۷	۱۰۲۱	.	.	بوکان.....
.	.	//	۲۹	.	.	پلدشت.....
.	.	۴۶	۶۰۰	.	.	پیرانشهر.....
.	.	۱۶	۵۱۱	.	.	تکاب.....
.	.	۴	۱۰۸	.	.	چالدران.....
.	.	۲۸	۵۹۲	.	.	چاپاره.....
.	.	۹۲	۳۲۵۷	.	.	خوی.....
.	.	۳۰۷	۲۶۶۶	.	.	سردشت.....
.	.	۲۱	۱۷۲۰	.	.	سلماس.....
.	.	۱۳۵	۱۷۱۳	.	.	شاهین‌دژ.....
.	.	۲۰	۶۹۱	.	.	شوط.....
.	.	۲۲	۴۷۲	.	.	ماکو.....
.	.	۵۵	۱۱۰۲	.	.	مهاباد.....
.	.	۵۷	۱۱۶۴	.	.	میاندوآب.....
.	.	۱۵	۶۴۴	.	.	نقده.....



۴۰- تعداد بهره‌برداری و تعداد درخت به تفکیک محصولات دائمی در فضای باز بر حسب شهرستان (دنباله)

(بهره‌برداری - هزار اصله)

گیاهان دائمی زینتی		گلستان (گل محمدی)		گلایی		شهرستان
تعداد درخت بارور و نهال	تعداد بهره‌برداری	تعداد درخت بارور و نهال	تعداد بهره‌برداری	تعداد درخت بارور و نهال	تعداد بهره‌برداری	
-	۱۴۳۹	-	۱۸۰۱	۱۱۹	۷۰۱۴	آذربایجان غربی.....
-	۱۳۴۲	-	۶۹۴	۶۳	۳۵۳۰	ارومیه.....
-	۰	-	۳	۲	۹۲	اشنویه.....
-	۰	-	۰	۲	۹۱	بوکان.....
-	۰	-	۵	//	۷	پلدشت.....
-	۰	-	۰	//	۱۸	پیرانشهر.....
-	۱	-	۹۳	۵	۲۳۱	تکاب.....
-	۰	-	۵	//	۱۰	چالدران.....
-	۸	-	۱۶	۱	۹۷	چاپاره.....
-	۳۹	-	۶۴۸	۲۰	۱۴۳۹	خوی.....
-	۱	-	۱	۱۰	۶۰۱	سردشت.....
-	۱	-	۸۴	۵	۳۰۱	سلماس.....
-	۲	-	۱۲	۱	۵۶	شاهین‌دژ.....
-	۱	-	۷۶	۱	۸۰	شوط.....
-	۵	-	۱۲۳	۱	۱۴۵	ماکو.....
-	۲۱	-	۱۹	۵	۱۲۴	مهاباد.....
-	۱۷	-	۲۲	۱	۹۳	میاندوآب.....
-	۱	-	۱	۱	۱۰۲	نقده.....



نتایج تفصیلی سرشماری عمومی کشاورزی ۱۳۹۳ - استان آذربایجان غربی ۱۰۵

۴۰- تعداد بهره‌برداری و تعداد درخت به تفکیک محصولات دائمی در فضای باز بر حسب شهرستان (دنباله)

(بهره‌برداری - هزار اصله)

لیموشیرین		لیموترش		گیلاس		شهرستان
تعداد درخت بارور و نهال	تعداد بهره‌برداری	تعداد درخت بارور و نهال	تعداد بهره‌برداری	تعداد درخت بارور و نهال	تعداد بهره‌برداری	
*	*	*	*	۴۴۱	۱۲۶۸۹	آذربایجان غربی.....
.	.	.	.	۱۷۴	۶۳۱۹	ارومیه.....
.	.	.	.	۴۳	۷۵۹	اشنویه.....
.	.	.	.	۵	۲۲۶	بوکان.....
.	.	.	.	۱	۲۲	پلدشت.....
.	.	.	.	۳	۵۹	پیرانشهر.....
.	.	.	.	۱۰	۱۷۰	تکاب.....
.	.	.	.	۴	۴۵	چالدران.....
.	.	.	.	۲	۱۵۹	چاپاره.....
.	.	.	.	۱۵۳	۲۷۰۷	خوی.....
.	.	.	.	۱۲	۳۹۵	سردشت.....
.	.	.	.	۴	۳۵۷	سلماس.....
.	.	.	.	۲	۱۷۳	شاهین‌دژ.....
.	.	.	.	۳	۲۱۸	شوط.....
.	.	.	.	۶	۳۳۴	ماکو.....
.	.	.	.	۸	۳۸۸	مهاباد.....
.	.	.	.	۶	۱۱۵	میاندوآب.....
.	.	.	.	۵	۲۴۵	نقده.....



۴۰- تعداد بهره‌برداری و تعداد درخت به تفکیک محصولات دائمی در فضای باز بر حسب شهرستان (دنباله)

(بهره‌برداری - هزار اصله)

هلو، شلیل و شفتالو		نارنگی		موز		شهرستان
تعداد درخت بارور و نهال	تعداد بهره‌برداری	تعداد درخت بارور و نهال	تعداد بهره‌برداری	تعداد درخت بارور و نهال	تعداد بهره‌برداری	
۳۲۱۰	۲۷۸۳۹	.	.	.	.	آذربایجان غربی.....
۱۸۰۷	۱۴۸۳۸	.	.	.	.	ارومیه.....
۱۴۷	۱۰۸۶	.	.	.	.	اشنویه.....
۵۴	۷۱۲	.	.	.	.	بوکان.....
۳	۴۳	.	.	.	.	پلدشت.....
۴۹	۳۷۷	.	.	.	.	پیرانشهر.....
۱۸	۱۸۸	.	.	.	.	تکاب.....
//	۲۴	.	.	.	.	چالدران.....
۷	۲۵۸	.	.	.	.	چاپاره.....
۵۵	۱۶۳۴	.	.	.	.	خوی.....
۶۸	۹۴۹	.	.	.	.	سردشت.....
۵۱	۱۱۸۴	.	.	.	.	سلماس.....
۶۳	۶۶۸	.	.	.	.	شاهین‌دژ.....
۱۷	۵۱۶	.	.	.	.	شوط.....
۱۰	۳۷۳	.	.	.	.	ماکو.....
۲۵۱	۱۶۴۱	.	.	.	.	مهاباد.....
۳۹۵	۲۳۵۹	.	.	.	.	میاندوآب.....
۲۱۴	۹۹۰	.	.	.	.	نقده.....





نتایج تفصیلی سرشماری عمومی کشاورزی ۱۳۹۳ - استان آذربایجان غربی ۱۰۷

۴۰- تعداد بهره‌برداری و تعداد درخت به تفکیک محصولات دائمی در فضای باز بر حسب شهرستان (دنباله)

(بهره‌برداری - هزار اصله)

سایر محصولات دائمی		سایر مرکبات		شهرستان
تعداد درخت بارور و نهال	تعداد بهره‌برداری	تعداد درخت بارور و نهال	تعداد بهره‌برداری	
۱۵۶	۳۰۸۰	۰	۰	آذربایجان غربی.....
۳۷	۸۳۷	۰	۰	ارومیه.....
۳	۱۵	۰	۰	اشنویه.....
۱۳	۹۲	۰	۰	بوکان.....
//	۳	۰	۰	پلدشت.....
۲	۵	۰	۰	پیرانشهر.....
۹	۵۶	۰	۰	تکاب.....
//	۵	۰	۰	چالدران.....
۴	۳۷	۰	۰	چاپاره.....
۱۷	۴۲۴	۰	۰	خوی.....
۵۳۸	۷۹۷	۰	۰	سردشت.....
۱	۷	۰	۰	سلماس.....
۱۹	۳۴۱	۰	۰	شاهین‌دژ.....
//	۵	۰	۰	شوط.....
۳۲	۳۵	۰	۰	ماکو.....
۱۲	۱۳۴	۰	۰	مهاباد.....
۱۵۷	۲۷۹	۰	۰	میاندوآب.....
۱۲	۱۱	۰	۰	نقده.....

۴۱- تعداد بهره‌برداری، مساحت و نوع فعالیت گلخانه بر حسب شهرستان (بهره‌برداری - هکتار)

تعداد بهره‌برداری محصولات دائمی	تعداد بهره‌برداری محصولات سالانه	تعداد بهره‌برداری گل و گیاهان زینتی	گلخانه		شهرستان
			مساحت	تعداد بهره‌برداری	
۲۶	۵۰	۲۲	۲۴	۷۸	آذربایجان غربی.....
۱۲	۱۳	۱۴	۷	۲۷	ارومیه.....
۰	۰	۰	۰	۰	اشنویه.....
۱	۲	۰	۲	۴	بوکان.....
۰	۰	۰	۰	۰	پلدشت.....
۱	۲	۰	⊙	۲	پیرانشهر.....
۱	۲	۱	۱	۴	تکاب.....
۰	۰	۰	۰	۰	چالدران.....
۱	۰	۰	⊙	۱	چاپاره.....
۵	۷	۱	۴	۱۲	خوی.....
۰	۰	۰	۰	۰	سردشت.....
۰	۴	۱	۱	۵	سلماس.....
۰	۲	۰	⊙	۲	شاهین‌دژ.....
۰	۰	۰	۰	۰	شوط.....
۰	۱	۰	⊙	۱	ماکو.....
۳	۲	۴	۱	۵	مهاباد.....
۰	۸	۰	۵	۸	میاندوآب.....
۲	۸	۱	۲	۸	نقده.....

۴۲- تعداد بهره‌برداری، مساحت و نوع فعالیت گلخانه بر حسب وسعت اراضی کشاورزی (بهره‌برداری - هکتار)

تعداد بهره‌برداری محصولات دائمی	تعداد بهره‌برداری محصولات سالانه	تعداد بهره‌برداری گل و گیاهان زینتی	گلخانه		وسعت اراضی کشاورزی
			مساحت	تعداد بهره‌برداری	
۲۶	۵۰	۲۲	۲۴	۷۸	جمع.....
۱۳	۲۴	۶	۱۶	۳۶	بدون زمین کشاورزی .....
۵	۹	۶	۲	۱۴	جمع کمتر از ۱ هکتار .....
۰	۰	۰	۰	۰	کمتر از ۰/۱ هکتار .....
۰	۱	۰	۱	۱	۰/۱ تا کمتر از ۰/۲ هکتار .....
۲	۶	۲	۱	۸	۰/۲ تا کمتر از ۰/۵ هکتار .....
۳	۲	۴	۱	۵	۰/۵ تا کمتر از ۱ هکتار .....
۵	۱۳	۶	۴	۲۰	جمع ۱ تا کمتر از ۵ هکتار .....
۴	۸	۳	۲	۱۳	۱ تا کمتر از ۲ هکتار .....
۰	۲	۰	۱	۲	۲ تا کمتر از ۳ هکتار .....
۰	۲	۲	۱	۴	۳ تا کمتر از ۴ هکتار .....
۱	۱	۱	//	۱	۴ تا کمتر از ۵ هکتار .....
۱	۴	۳	۱	۵	جمع ۵ تا کمتر از ۲۰ هکتار .....
۱	۲	۲	۱	۳	۵ تا کمتر از ۷/۵ هکتار .....
۰	۱	۱	//	۱	۷/۵ تا کمتر از ۱۰ هکتار .....
۰	۱	۰	//	۱	۱۰ تا کمتر از ۱۵ هکتار .....
۰	۰	۰	۰	۰	۱۵ تا کمتر از ۲۰ هکتار .....
۲	۰	۰	//	۲	جمع ۲۰ تا کمتر از ۵۰ هکتار .....
۰	۰	۰	۰	۰	۲۰ تا کمتر از ۲۵ هکتار .....
۲	۰	۰	//	۲	۲۵ تا کمتر از ۳۵ هکتار .....
۰	۰	۰	۰	۰	۳۵ تا کمتر از ۵۰ هکتار .....
۰	۱	۱	۲	۲	جمع ۵۰ هکتار و بیش تر .....
۰	۰	۰	۰	۰	۵۰ تا کمتر از ۱۰۰ هکتار .....
۰	۱	۱	۲	۲	۱۰۰ تا کمتر از ۲۰۰ هکتار .....
۰	۰	۰	۰	۰	۲۰۰ تا کمتر از ۵۰۰ هکتار .....
۰	۰	۰	۰	۰	۵۰۰ تا کمتر از ۱۰۰۰ هکتار .....
۰	۰	۰	۰	۰	۱۰۰۰ تا کمتر از ۲۰۰۰ هکتار .....
۰	۰	۰	۰	۰	۲۰۰۰ هکتار و بیش تر .....

۴۳- تعداد بهره‌برداری، مساحت و نوع فعالیت گلخانه بر حسب وسعت گلخانه (بهره‌برداری - هکتار)

تعداد بهره‌برداری محصولات دائمی	تعداد بهره‌برداری محصولات سالانه	تعداد بهره‌برداری گل و گیاهان زینتی	گلخانه		وسعت گلخانه
			مساحت	تعداد بهره‌برداری	
۲۶	۵۰	۲۲	۲۴	۷۸	جمع .....
۲	۱	۱	//	۲	کمتر از ۱۰۰ مترمربع .....
۲	۱	۳	//	۴	۱۰۰ تا کمتر از ۲۰۰ مترمربع .....
۳	۷	۳	//	۹	۲۰۰ تا کمتر از ۵۰۰ مترمربع .....
۳	۳	۵	//	۹	۵۰۰ تا کمتر از ۷۵۰ مترمربع .....
۰	۰	۰	۰	۰	۷۵۰ تا کمتر از ۱۰۰۰ مترمربع .....
۳	۸	۳	۱	۱۳	۱۰۰۰ تا کمتر از ۲۰۰۰ مترمربع .....
۷	۱۹	۴	۷	۲۴	۲۰۰۰ تا کمتر از ۵۰۰۰ مترمربع .....
۳	۸	۲	۶	۱۱	۵۰۰۰ تا کمتر از ۷۵۰۰ مترمربع .....
۲	۱	۰	۲	۲	۷۵۰۰ تا کمتر از ۱۰۰۰۰ مترمربع .....
۱	۳	۱	۸	۵	یک هکتار و بیش تر .....

۴۴- تعداد بهره‌بردار، مساحت و نوع فعالیت گلخانه بر حسب سن بهره‌بردار (بهره‌برداری - هکتار)

تعداد بهره‌برداری محصولات دائمی	تعداد بهره‌برداری محصولات سالانه	تعداد بهره‌برداری گل و گیاهان زینتی	گلخانه		سن بهره‌بردار
			مساحت	تعداد بهره‌برداری	
۱۴	۴۰	۱۳	۱۷	۵۶	جمع .....
۰	۰	۰	۰	۰	کمتر از ۱۵ ساله .....
۰	۰	۰	۰	۰	۱۵-۱۹ ساله .....
۰	۰	۰	۰	۰	۲۰-۲۴ ساله .....
۱	۲	۰	۱	۲	۲۵-۲۹ ساله .....
۲	۶	۱	۳	۸	۳۰-۳۴ ساله .....
۲	۱	۳	//	۴	۳۵-۳۹ ساله .....
۳	۷	۲	۳	۱۱	۴۰-۴۴ ساله .....
۲	۹	۳	۵	۱۲	۴۵-۴۹ ساله .....
۱	۷	۱	۱	۷	۵۰-۵۴ ساله .....
۰	۳	۲	۱	۴	۵۵-۵۹ ساله .....
۲	۵	۱	۲	۷	۶۰-۶۴ ساله .....
۰	۱	۰	//	۱	۶۵-۶۹ ساله .....
۰	۰	۰	۰	۰	۷۰-۷۴ ساله .....
۰	۰	۰	۰	۰	۷۵-۷۹ ساله .....
۱	۰	۰	//	۱	۸۰ ساله و بیش تر .....



**فصل پنجم**

**دامپروری**





۴۵- بهره‌برداری‌های دارای دام سبک و تعداد دام آن‌ها در روز آمارگیری بر حسب شهرستان (بهره‌برداری - رأس)

فقط گوسفند و بره		کل			شهرستان
تعداد گوسفند و بره	تعداد بهره‌برداری	تعداد دام		تعداد بهره‌برداری	
		بز و بزغاله	گوسفند و بره		
۱۲۵۷۸۱۹	۲۹۳۳۳	۲۱۷۲۵۳	۲۵۲۰۱۵۵	۵۱۶۹۶	آذربایجان غربی.....
۱۷۴۰۷۸	۴۵۵۹	۱۸۹۲۵	۲۶۸۵۹۷	۶۸۹۷	ارومیه.....
۴۴۶۲۲	۸۵۹	۳۱۹۵	۶۹۷۱۷	۱۲۲۴	اشنویه.....
۴۹۶۶۳	۱۲۳۲	۴۴۷۰	۹۳۳۱۶	۲۰۶۷	بوکان.....
۶۳۲۸۱	۱۵۵۱	۸۴۰۴	۱۲۳۶۷۶	۲۴۵۶	پلدشت.....
۸۳۴۰۷	۱۳۳۷	۴۵۶۴	۱۴۴۲۳۵	۱۹۳۶	پیرانشهر.....
۳۷۳۷۴	۱۱۰۵	۲۳۴۴۹	۱۴۰۷۲۳	۳۷۴۰	تکاب.....
۹۰۵۳۶	۲۰۰۸	۱۰۲۸۸	۱۹۶۸۷۷	۳۶۸۴	چالدران.....
۳۳۴۷۱	۶۳۳	۶۶۹۶	۸۳۲۸۶	۱۳۲۲	چاپاره.....
۱۸۱۹۵۳	۴۶۳۸	۲۴۲۷۶	۳۵۵۹۹۳	۷۴۵۱	خوی.....
۱۲۰۶۹	۱۷۳	۳۵۹۵۰	۲۳۸۰۵	۱۱۳۴	سردشت.....
۸۶۶۶۶	۲۲۶۰	۹۶۸۴	۱۳۰۳۵۰	۳۴۶۵	سلماس.....
۵۶۰۹۴	۱۶۵۶	۱۳۲۴۱	۱۴۲۱۱۹	۳۵۰۲	شاهین‌دژ.....
۲۲۶۲۵	۷۱۲	۷۱۳۲	۶۰۴۳۶	۱۵۲۴	شوط.....
۵۷۵۱۳	۱۲۶۴	۲۱۴۳۹	۱۸۷۹۰۹	۳۰۱۷	ماکو.....
۵۵۵۳۷	۹۹۰	۱۰۳۲۱	۱۸۳۱۹۶	۲۲۶۰	مهاباد.....
۱۵۵۵۲۸	۳۴۵۲	۱۰۸۹۳	۲۱۸۴۸۶	۴۵۸۹	میاندوآب.....
۵۳۴۰۲	۹۰۶	۴۳۲۸	۹۷۴۳۶	۱۴۲۹	نقده.....



۴۵- بهره‌برداری‌های دارای دام سبک و تعداد دام آن‌ها در روز آمارگیری بر حسب شهرستان (دنباله) (بهره‌برداری - رأس)

گوسفند و بره و بز و بزغاله توأم		فقط بز و بزغاله		شهرستان	
تعداد دام		تعداد بهره‌برداری	تعداد بز و بزغاله		تعداد بهره‌برداری
بز و بزغاله	گوسفند و بره				
۱۸۰۲۹۲	۱۲۶۲۳۳۶	۲۰۷۲۵	۳۶۹۶۱	۱۶۳۸	آذربایجان غربی.....
۱۶۷۰۴	۹۴۵۱۹	۲۰۷۱	۲۲۲۱	۲۶۸	ارومیه.....
۳۰۲۷	۲۵۰۹۴	۳۴۷	۱۶۸	۱۸	اشنویه.....
۴۳۸۸	۴۳۶۵۳	۸۲۱	۸۲	۱۴	بوکان.....
۸۳۲۹	۶۰۳۹۵	۸۹۹	۷۵	۶	پلدشت.....
۳۸۲۴	۶۰۸۲۸	۵۶۴	۷۴۰	۳۵	پیرانشهر.....
۲۲۶۹۷	۱۰۳۳۴۹	۲۵۵۳	۷۵۲	۸۲	تکاب.....
۱۰۲۱۵	۱۰۶۳۴۱	۱۶۶۹	۷۳	۷	چالدران.....
۶۴۸۲	۴۹۸۱۵	۶۵۹	۲۱۴	۳۰	چاپاره.....
۲۳۰۰۵	۱۷۴۰۴۰	۲۷۲۷	۱۲۷۱	۸۶	خوی.....
۸۹۲۴	۱۱۷۳۶	۲۲۴	۲۷۰۲۶	۷۳۷	سردشت.....
۸۱۴۷	۴۳۶۸۴	۱۰۵۸	۱۵۳۷	۱۴۸	سلماس.....
۱۲۸۶۹	۸۶۰۲۵	۱۷۹۹	۳۷۲	۴۸	شاهین‌دژ.....
۶۷۹۸	۳۷۸۱۱	۷۸۲	۳۳۴	۳۱	شوط.....
۲۰۹۱۹	۱۳۰۳۹۶	۱۷۲۵	۵۲۰	۲۸	ماکو.....
۹۶۵۷	۱۲۷۶۵۹	۱۲۴۰	۶۶۴	۳۰	مهاباد.....
۱۰۱۲۸	۶۲۹۵۷	۱۰۸۱	۷۶۵	۵۷	میاندوآب.....
۴۱۷۹	۴۴۰۳۳	۵۰۷	۱۴۹	۱۵	نقده.....

۴۶- بهره‌برداری‌های دارای دام سبک و تعداد دام آن‌ها در روز آمارگیری بر حسب تعداد دام سبک (بهره‌برداری- رأس)

فقط گوسفند و بره		کل		تعداد دام سبک	
تعداد گوسفند و بره	تعداد بهره‌برداری	تعداد دام			
		بز و بزغاله	گوسفند و بره		
۱۲۵۷۸۱۹	۲۹۳۳۳	۲۱۷۲۵۳	۲۵۲۰۱۵۵	۵۱۶۹۶	جمع.....
۸۲۴۵۰	۸۲۵۳	۱۴۶۵۴	۱۰۳۹۴۵	۱۱۵۰۳	جمع کمتر از ۲۰ رأس.....
۱۰۶۷	۶۱۳	۳۰۷	۱۰۷۴	۷۹۵	۱-۲ رأس.....
۲۰۹۰	۵۸۶	۶۸۹	۲۱۶۲	۷۹۶	۳-۴ رأس.....
۹۷۰۲	۱۵۵۱	۲۶۹۲	۱۱۲۷۲	۲۱۹۰	۵-۹ رأس.....
۶۹۵۹۱	۵۵۰۳	۱۰۹۶۵	۸۹۴۳۸	۷۷۲۲	۱۰-۱۹ رأس.....
۶۸۹۲۴۶	۱۷۸۶۱	۱۲۱۲۲۵	۱۲۴۳۴۶۰	۳۲۳۶۸	جمع ۲۰-۹۹ رأس.....
۱۱۷۹۰۷	۵۵۶۴	۱۷۳۴۴	۱۷۰۹۰۶	۸۶۳۰	۲۰-۲۹ رأس.....
۱۲۳۹۸۰	۴۰۲۶	۱۹۸۲۳	۱۹۶۴۵۵	۶۸۵۸	۳۰-۳۹ رأس.....
۹۳۵۰۱	۲۲۸۷	۱۷۲۸۴	۱۶۴۹۳۳	۴۳۶۸	۴۰-۴۹ رأس.....
۱۶۱۷۹۰	۳۲۱۶	۲۲۵۸۷	۲۷۵۲۶۷	۵۸۰۸	۵۰-۵۹ رأس.....
۱۲۱۱۶۶	۱۸۹۹	۲۴۲۱۳	۲۴۳۷۸۱	۴۱۵۳	۶۰-۷۴ رأس.....
۷۰۹۰۱	۸۶۸	۱۹۹۷۴	۱۹۲۱۱۹	۲۵۵۲	۷۵-۹۹ رأس.....
۴۸۶۱۳۴	۳۲۱۹	۸۱۳۷۴	۱۱۷۲۷۵۰	۷۸۲۵	جمع ۱۰۰ رأس و بیش‌تر.....
۱۹۶۹۲۰	۱۸۷۵	۳۶۴۹۸	۴۳۷۵۳۲	۴۳۴۷	۱۰۰-۱۴۹ رأس.....
۱۰۱۵۳۵	۶۶۰	۱۷۸۱۶	۲۵۱۳۷۱	۱۶۸۸	۱۵۰-۱۹۹ رأس.....
۱۴۲۴۸۲	۶۰۸	۲۰۸۶۷	۳۵۸۶۷۴	۱۵۶۳	۲۰۰-۳۹۹ رأس.....
۱۵۱۳۱	۳۸	۲۶۵۲	۳۸۸۳۳	۹۹	۴۰۰-۴۹۹ رأس.....
۳۰۰۵۷	۳۹	۳۵۴۲	۸۶۳۴۰	۱۲۷	۵۰۰ رأس و بیش‌تر.....



۴۶- بهره‌برداری‌های دارای دام سبک و تعداد دام آن‌ها در روز آمارگیری بر حسب تعداد دام سبک (دنباله)

(بهره‌برداری - رأس)

گوسفند و بره و بز و بزغاله توأم		فقط بز و بزغاله		تعداد دام سبک		
تعداد دام		تعداد بهره‌برداری	تعداد بز و بزغاله			تعداد بهره‌برداری
بز و بزغاله	گوسفند و بره					
۱۸۰۲۹۲	۱۲۶۲۳۳۶	۲۰۷۲۵	۳۶۹۶۱	۱۶۳۸	جمع .....	
۷۷۲۲	۲۱۴۹۵	۲۲۴۸	۶۹۳۲	۱۰۰۲	جمع کمتر از ۲۰ رأس .....	
۷	۷	۷	۳۰۰	۱۷۵	۱-۲ رأس .....	
۴۹	۷۲	۳۳	۶۴۰	۱۷۷	۳-۴ رأس .....	
۸۳۸	۱۵۷۰	۳۳۶	۱۸۵۴	۳۰۳	۵-۹ رأس .....	
۶۸۲۸	۱۹۸۴۶	۱۸۷۲	۴۱۳۷	۳۴۷	۱۰-۱۹ رأس .....	
۹۹۸۵۲	۵۵۴۲۱۴	۱۳۹۳۹	۲۱۳۷۳	۵۶۸	جمع ۲۰-۹۹ رأس .....	
۱۳۴۶۳	۵۲۹۹۹	۲۸۸۰	۳۸۸۱	۱۸۶	۲۰-۲۹ رأس .....	
۱۵۸۶۶	۷۲۴۷۵	۲۷۰۲	۳۹۵۷	۱۲۹	۳۰-۳۹ رأس .....	
۱۳۹۷۷	۷۱۴۳۲	۱۹۹۹	۳۳۰۷	۸۲	۴۰-۴۹ رأس .....	
۱۸۱۷۵	۱۱۳۴۷۶	۲۵۰۴	۴۴۱۲	۸۸	۵۰-۵۹ رأس .....	
۲۰۴۵۴	۱۲۲۶۱۵	۲۱۹۵	۳۷۵۹	۵۸	۶۰-۷۴ رأس .....	
۱۷۹۱۷	۱۲۱۲۱۸	۱۶۵۹	۲۰۵۷	۲۵	۷۵-۹۹ رأس .....	
۷۲۷۱۷	۶۸۶۶۲۶	۴۵۳۸	۸۶۵۷	۶۸	جمع ۱۰۰ رأس و بیش تر .....	
۳۱۲۷۱	۲۴۰۶۱۲	۲۴۲۲	۵۲۲۷	۵۱	۱۰۰-۱۴۹ رأس .....	
۱۶۵۵۶	۱۴۹۸۳۶	۱۰۲۱	۱۲۶۰	۸	۱۵۰-۱۹۹ رأس .....	
۱۸۶۹۷	۲۱۶۱۹۳	۹۴۶	۲۱۷۰	۹	۲۰۰-۳۹۹ رأس .....	
۲۶۵۲	۲۳۷۰۲	۶۲	۰	۰	۴۰۰-۴۹۹ رأس .....	
۳۵۴۲	۵۶۲۸۳	۸۸	۰	۰	۵۰۰ رأس و بیش تر .....	

۴۷- بهره‌برداری‌های دارای گوسفند و بره در روز آمارگیری و تعداد دام آن‌ها بر حسب شهرستان (بهره‌برداری - رأس)

تعداد گوسفند و بره در روز آمارگیری			تعداد بهره‌برداری	شهرستان
نر	ماده	جمع		
۲۱۵۳۵۰	۲۲۳۴۱۰۵	۲۵۲۰۱۵۵	۵۰۰۵۱	آذربایجان غربی.....
۲۹۹۶۶	۲۳۸۶۳۱	۲۶۸۵۹۷	۶۶۲۹	ارومیه.....
۶۴۴۰	۶۳۲۷۶	۶۹۷۱۷	۱۲۰۶	اشنویه.....
۶۰۴۹	۸۷۲۶۷	۹۳۳۱۶	۲۰۵۳	بوکان.....
۱۲۲۱۲	۱۱۱۴۶۴	۱۲۳۶۷۶	۲۴۵۰	پلدشت.....
۶۳۰۴	۱۳۷۹۳۰	۱۴۴۲۳۵	۱۹۰۱	پیرانشهر.....
۱۱۷۶۱	۱۲۸۹۶۲	۱۴۰۷۲۳	۳۶۵۸	تکاب.....
۱۸۸۵۸	۱۷۸۰۱۹	۱۹۶۸۷۷	۳۶۷۷	چالدران.....
۱۳۷۱۳	۶۹۵۷۴	۸۳۲۸۶	۱۲۹۲	چاپاره.....
۶۱۰۳۱	۲۹۴۹۶۳	۳۵۵۹۹۳	۷۳۶۵	خوی.....
۱۸۵۲	۲۱۹۵۳	۲۳۸۰۵	۳۹۸	سردشت.....
۲۱۶۲۲	۱۰۸۷۲۸	۱۳۰۳۵۰	۳۳۱۷	سلماس.....
۱۱۸۷۰	۱۳۰۲۴۹	۱۴۲۱۱۹	۳۴۵۴	شاهین‌دژ.....
۵۱۲۰	۵۵۳۱۷	۶۰۴۳۶	۱۴۹۴	شوط.....
۹۱۳۳	۱۷۸۷۷۷	۱۸۷۹۰۹	۲۹۸۹	ماکو.....
۹۳۴۵	۱۷۳۸۵۱	۱۸۳۱۹۶	۲۲۳۰	مهاباد.....
۴۵۶۵۸	۱۷۲۸۲۸	۲۱۸۴۸۶	۴۵۳۲	میاندوآب.....
۱۴۴۱۸	۸۳۰۱۸	۹۷۴۳۶	۱۴۱۴	نقده.....

۴۸- بهره‌برداری‌های دارای گوسفند و بره در روز آمارگیری و تعداد دام آن‌ها بر حسب وسعت اراضی کشاورزی (بهره‌برداری - رأس)

تعداد گوسفند و بره در روز آمارگیری			تعداد بهره‌برداری	وسعت اراضی کشاورزی
نر	ماده	جمع		
۲۸۵۳۵۰	۲۲۳۴۸۰۵	۲۵۲۰۱۵۵	۵۰۰۵۸	جمع .....
۶۷۷۰۳	۴۹۹۹۲۴	۵۶۷۶۲۷	۱۲۸۱۸	بدون زمین کشاورزی .....
۱۹۵۷۳	۱۱۴۵۶۱	۱۳۴۱۳۵	۴۳۲۳	جمع کمتر از ۱ هکتار .....
۹۶۸	۶۴۲۱	۷۳۹۰	۲۹۴	کمتر از ۰/۱ هکتار .....
۱۰۲۷	۷۲۵۳	۸۲۸۰	۳۰۲	۰/۱ تا کمتر از ۰/۲ هکتار .....
۵۶۱۴	۳۲۵۸۳	۳۸۱۹۶	۱۳۲۰	۰/۲ تا کمتر از ۰/۵ هکتار .....
۱۱۹۶۵	۶۸۳۰۵	۸۰۲۶۹	۲۴۰۷	۰/۵ تا کمتر از ۱ هکتار .....
۹۶۲۶۸	۷۲۸۰۰۴	۸۲۴۲۷۲	۱۸۰۳۴	جمع ۱ تا کمتر از ۵ هکتار .....
۲۹۹۶۵	۱۹۶۷۴۱	۲۲۶۷۰۵	۵۷۱۱	۱ تا کمتر از ۲ هکتار .....
۲۷۷۷۳	۲۱۱۹۵۹	۲۳۹۷۳۲	۵۳۲۲	۲ تا کمتر از ۳ هکتار .....
۲۲۱۷۳	۱۷۸۵۱۱	۲۰۰۶۸۴	۳۹۷۵	۳ تا کمتر از ۴ هکتار .....
۱۶۳۵۷	۱۴۰۷۹۴	۱۵۷۱۵۱	۳۰۲۵	۴ تا کمتر از ۵ هکتار .....
۸۰۲۰۴	۷۱۲۳۸۸	۷۹۲۵۹۲	۱۲۹۰۳	جمع ۵ تا کمتر از ۲۰ هکتار .....
۳۵۸۶۰	۲۹۴۹۷۸	۳۳۰۸۳۹	۵۹۳۳	۵ تا کمتر از ۷/۵ هکتار .....
۱۳۹۹۳	۱۲۵۳۱۳	۱۳۹۳۰۶	۲۳۴۱	۷/۵ تا کمتر از ۱۰ هکتار .....
۲۱۴۰۰	۱۹۸۰۲۹	۲۱۹۴۲۹	۳۲۶۲	۱۰ تا کمتر از ۱۵ هکتار .....
۸۹۵۰	۹۴۰۶۸	۱۰۳۰۱۸	۱۳۶۸	۱۵ تا کمتر از ۲۰ هکتار .....
۱۵۹۳۰	۱۴۲۹۸۲	۱۵۸۹۱۲	۱۷۱۴	جمع ۲۰ تا کمتر از ۵۰ هکتار .....
۵۴۷۷	۵۶۵۱۳	۶۱۹۹۰	۸۲۵	۲۰ تا کمتر از ۲۵ هکتار .....
۷۱۳۸	۵۷۷۰۱	۶۴۸۳۸	۶۲۵	۲۵ تا کمتر از ۳۵ هکتار .....
۳۳۱۶	۲۸۷۶۸	۳۲۰۸۴	۲۶۴	۳۵ تا کمتر از ۵۰ هکتار .....
۵۶۷۳	۳۶۹۴۵	۴۲۶۱۷	۲۶۶	جمع ۵۰ هکتار و بیش تر .....
۴۲۳۱	۲۴۸۷۵	۲۹۱۰۵	۲۱۵	۵۰ تا کمتر از ۱۰۰ هکتار .....
۱۳۸۵	۱۱۳۸۷	۱۲۷۷۲	۴۴	۱۰۰ تا کمتر از ۲۰۰ هکتار .....
۵۶	۶۶۴	۷۲۰	۶	۲۰۰ تا کمتر از ۵۰۰ هکتار .....
۱	۱۹	۲۰	۱	۵۰۰ تا کمتر از ۱۰۰۰ هکتار .....
.	.	.	.	۱۰۰۰ تا کمتر از ۲۰۰۰ هکتار .....
.	.	.	.	۲۰۰۰ هکتار و بیش تر .....

۴۹- بهره‌برداری‌های دارای گوسفند و بره در روز آمارگیری و تعداد دام آن‌ها بر حسب سن بهره‌بردار (بهره‌برداری - رأس)

تعداد گوسفند و بره در روز آمارگیری			تعداد بهره‌برداری	سن بهره‌بردار
نر	ماده	جمع		
۲۸۴۴۵۰	۲۲۲۷۰۸۱	۲۵۱۱۵۳۱	۵۰۰۳۸	جمع.....
۱۰	۱۰۰	۱۱۰	۵	کمتر از ۱۵ ساله .....
۲۳۷	۱۷۶۸	۲۰۰۵	۴۵	۱۵-۱۹ ساله .....
۳۱۸۴	۲۵۰۳۸	۲۸۲۲۲	۷۰۳	۲۰-۲۴ ساله .....
۱۱۰۱۵	۸۴۲۹۲	۹۵۳۰۷	۲۳۷۷	۲۵-۲۹ ساله .....
۲۱۱۲۹	۱۴۴۳۳۱	۱۶۵۳۶۰	۴۰۸۴	۳۰-۳۴ ساله .....
۲۷۶۴۰	۲۰۴۹۲۴	۲۳۲۵۶۵	۵۲۸۹	۳۵-۳۹ ساله .....
۳۳۴۱۶	۲۴۷۷۰۳	۲۸۱۱۱۸	۶۱۳۴	۴۰-۴۴ ساله .....
۳۵۲۲۶	۲۷۸۶۸۰	۳۱۳۹۰۶	۶۳۹۱	۴۵-۴۹ ساله .....
۳۹۵۶۰	۳۱۰۰۲۵	۳۴۹۵۸۵	۶۵۴۶	۵۰-۵۴ ساله .....
۳۴۷۳۹	۲۶۳۲۸۳	۲۹۸۰۲۲	۵۳۱۵	۵۵-۵۹ ساله .....
۲۹۶۲۱	۲۵۲۴۴۶	۲۸۲۰۶۶	۴۹۲۷	۶۰-۶۴ ساله .....
۱۸۰۸۳	۱۵۶۷۹۶	۱۷۴۸۸۰	۳۱۴۶	۶۵-۶۹ ساله .....
۱۴۲۹۲	۱۱۲۹۱۰	۱۲۷۲۰۲	۲۲۲۱	۷۰-۷۴ ساله .....
۷۹۳۳	۶۸۶۹۹	۷۶۶۳۲	۱۳۹۲	۷۵-۷۹ ساله .....
۸۳۶۶	۷۶۱۸۶	۸۴۵۵۲	۱۴۶۲	۸۰ ساله و بیش تر .....

۵۰- بهره‌برداری‌های دارای گوسفند و بره در روز آمارگیری و تعداد دام آن‌ها بر حسب تعداد گوسفند و بره

(بهره‌برداری - رأس)

تعداد گوسفند و بره در روز آمارگیری			تعداد بهره‌برداری	تعداد گوسفند و بره
نر	ماده	جمع		
۲۸۵۳۵۰	۲۲۳۴۸۰۵	۲۵۲۰۱۵۵	۵۰۰۵۸	جمع.....
۱۴۸۲۱	۱۰۹۴۹۵	۱۲۴۳۱۶	۱۱۸۸۹	جمع کمتر از ۲۰ رأس.....
۴۲۳	۷۷۶	۱۱۹۹	۶۹۰	۱-۲ رأس.....
۶۰۵	۲۰۹۲	۲۶۹۷	۷۵۷	۳-۴ رأس.....
۲۰۰۶	۱۲۵۳۷	۱۴۵۴۳	۲۲۷۹	۵-۹ رأس.....
۱۱۷۸۷	۹۴۰۹۱	۱۰۵۸۷۸	۸۱۶۲	۱۰-۱۹ رأس.....
۱۳۳۷۹۱	۱۱۵۲۰۳۶	۱۲۸۵۸۲۷	۳۱۱۷۰	جمع ۲۰-۹۹ رأس.....
۱۸۰۷۴	۱۶۸۳۵۵	۱۸۶۴۲۹	۸۶۳۰	۲۰-۲۹ رأس.....
۲۱۱۸۲	۱۸۳۸۵۸	۲۰۵۰۴۰	۶۵۷۲	۳۰-۳۹ رأس.....
۱۷۷۷۳	۱۶۳۶۷۷	۱۸۱۴۵۰	۴۳۸۶	۴۰-۴۹ رأس.....
۳۰۳۸۲	۲۴۶۰۶۸	۲۷۶۴۵۰	۵۴۶۴	۵۰-۵۹ رأس.....
۲۶۷۰۷	۲۱۷۱۹۳	۲۴۳۸۹۹	۳۸۰۰	۶۰-۷۴ رأس.....
۱۹۶۷۴	۱۷۲۸۸۵	۱۹۲۵۵۹	۲۳۱۸	۷۵-۹۹ رأس.....
۱۳۶۷۳۸	۹۷۳۲۷۴	۱۱۱۰۰۱۲	۶۹۹۹	جمع ۱۰۰ رأس و بیش تر.....
۴۸۷۹۷	۳۶۶۶۲۶	۴۱۵۴۲۳	۳۸۵۹	۱۰۰-۱۴۹ رأس.....
۲۷۷۲۸	۲۰۷۹۴۴	۲۳۵۶۷۳	۱۵۰۶	۱۵۰-۱۹۹ رأس.....
۴۰۹۲۵	۲۹۸۸۹۵	۳۳۹۸۲۱	۱۴۲۶	۲۰۰-۳۹۹ رأس.....
۶۵۴۷	۳۱۱۶۲	۳۷۷۰۹	۹۲	۴۰۰-۴۹۹ رأس.....
۱۲۷۴۰	۶۸۶۴۶	۸۱۳۸۷	۱۱۶	۵۰۰ رأس و بیش تر.....



۵۱- بهره‌برداری‌های دارای بز و بزغاله در روز آمارگیری و تعداد دام آن‌ها بر حسب شهرستان (بهره‌برداری - رأس)

تعداد بز و بزغاله در روز آمارگیری			تعداد بهره‌برداری	شهرستان
نر	ماده	جمع		
۲۷۰۷۸	۱۹۰۱۷۵	۲۱۷۲۵۳	۲۲۳۶۳	آذربایجان غربی.....
۲۲۹۴	۱۶۶۳۱	۱۸۹۲۵	۲۳۳۹	ارومیه.....
۵۲۸	۲۶۶۷	۳۱۹۵	۳۶۵	اشنویه.....
۴۹۶	۳۹۷۵	۴۴۷۰	۸۳۵	بوکان.....
۱۳۵۹	۷۰۴۵	۸۴۰۴	۹۰۵	پلدشت.....
۶۴۲	۳۹۲۲	۴۵۶۴	۵۹۹	پیرانشهر.....
۲۰۸۴	۲۱۳۶۴	۲۳۴۴۹	۲۶۳۵	تکاب.....
۱۳۳۵	۸۹۵۳	۱۰۲۸۸	۱۶۷۶	چالدران.....
۹۶۹	۵۷۲۷	۶۶۹۶	۶۸۹	چاپاره.....
۵۶۳۰	۱۸۶۴۶	۲۴۲۷۶	۲۸۱۳	خوی.....
۲۴۷۹	۳۳۴۷۱	۳۵۹۵۰	۹۶۱	سردشت.....
۹۹۳	۸۶۹۱	۹۶۸۴	۱۲۰۶	سلماس.....
۱۳۷۶	۱۱۸۶۵	۱۳۲۴۱	۱۸۴۷	شاهین‌دژ.....
۷۶۴	۶۳۶۸	۷۱۳۲	۸۱۳	شوط.....
۱۵۲۳	۱۹۹۱۷	۲۱۴۳۹	۱۷۵۳	ماکو.....
۱۲۸۹	۹۰۳۱	۱۰۳۲۱	۱۲۷۰	مهاباد.....
۲۵۲۶	۸۳۶۶	۱۰۸۹۳	۱۱۳۸	میاندوآب.....
۷۹۲	۳۵۳۶	۴۳۲۸	۵۲۲	نقده.....

۵۲- بهره‌برداری‌های دارای گاو و گوساله در روز آمارگیری و تعداد دام آن‌ها بر حسب شهرستان (بهره‌برداری - رأس)

تعداد گاو و گوساله در روز آمارگیری			تعداد بهره‌برداری	شهرستان
نر	ماده	جمع		
۶۸۷۱۰	۲۴۷۰۳۱	۳۱۵۷۴۱	۶۲۸۲۸	آذربایجان غربی.....
۸۹۸۶	۴۲۵۴۱	۵۱۵۲۷	۱۲۲۱۹	ارومیه.....
۱۳۹۴	۵۶۸۰	۷۰۷۴	۱۶۹۵	اشنویه.....
۳۲۰۴	۱۶۲۳۴	۱۹۴۳۸	۳۰۲۳	بوکان.....
۵۳۷	۲۲۱۲	۲۷۴۹	۶۲۵	پلدشت.....
۹۵۰	۸۴۶۳	۹۴۱۴	۲۰۲۹	پیرانشهر.....
۱۹۵۴	۸۰۷۶	۱۰۰۳۰	۳۰۱۱	تکاب.....
۹۶۸	۳۲۷۹	۴۲۴۸	۹۴۴	چالدران.....
۱۲۰۳	۲۷۹۶	۳۹۹۹	۸۴۹	چاپاره.....
۷۶۷۴	۲۴۳۵۰	۳۲۰۲۴	۷۱۹۷	خوی.....
۲۰۵۱	۹۰۰۶	۱۱۰۵۷	۲۹۱۱	سردشت.....
۵۸۰۵	۱۸۸۶۹	۲۴۶۷۳	۵۰۲۲	سلماس.....
۱۵۲۱	۶۳۲۷	۷۸۴۸	۱۸۸۱	شاهین‌دژ.....
۱۱۰۶	۳۸۴۴	۴۹۵۰	۱۳۴۴	شوط.....
۱۷۵۴	۱۳۳۷۵	۱۵۱۲۸	۲۱۷۹	ماکو.....
۳۸۹۰	۱۹۱۰۸	۲۲۹۹۷	۳۷۶۰	مهاباد.....
۲۱۹۰۷	۵۱۳۰۹	۷۳۲۱۵	۱۱۷۰۰	میاندوآب.....
۳۸۰۸	۱۱۵۶۴	۱۵۳۷۲	۲۴۴۰	نقده.....

۵۳- بهره‌برداری‌های دارای گاو و گوساله در روز آمارگیری و تعداد دام آن‌ها بر حسب تعداد دام سنگین (بهره‌برداری- رأس)

تعداد گاو و گوساله در روز آمارگیری			تعداد بهره‌برداری	تعداد دام سنگین
نر	ماده	جمع		
۶۸۷۱۰	۲۴۷۰۳۱	۳۱۵۷۴۱	۶۲۸۲۸	جمع.....
۳۴۲۱۲	۱۴۹۳۳۲	۱۸۳۵۴۴	۵۵۵۹۲	جمع کمتر از ۱۰ رأس.....
۱۶۱	۸۱۵۵	۸۳۱۷	۸۳۱۷	۱ رأس.....
۴۲۴۳	۲۹۵۵۱	۳۳۷۹۴	۱۶۹۶۴	۲ رأس.....
۳۹۸۰	۱۹۲۵۴	۲۳۲۳۵	۷۷۹۹	۳ رأس.....
۷۳۰۶	۲۸۱۲۱	۳۵۴۲۷	۸۹۷۳	۴ رأس.....
۵۱۲۶	۱۸۳۶۰	۲۳۴۸۶	۴۷۶۴	۵ رأس.....
۸۴۰۳	۲۸۷۸۶	۳۷۱۸۹	۶۰۰۵	۶-۷ رأس.....
۴۹۹۳	۱۷۱۰۴	۲۲۰۹۷	۲۷۷۱	۸-۹ رأس.....
۲۵۷۲۵	۷۷۲۴۸	۱۰۲۹۷۳	۶۸۸۳	جمع ۱۰-۴۹ رأس.....
۱۰۲۰۰	۳۱۳۹۸	۴۱۵۹۹	۳۹۱۹	۱۰-۱۴ رأس.....
۵۳۰۷	۱۵۵۳۹	۲۰۸۴۶	۱۳۶۸	۱۵-۱۹ رأس.....
۵۴۴۷	۱۶۳۴۶	۲۱۷۹۴	۱۰۳۷	۲۰-۲۹ رأس.....
۲۸۸۰	۸۹۴۴	۱۱۸۲۴	۳۸۷	۳۰-۳۹ رأس.....
۱۸۹۱	۵۰۲۰	۶۹۱۱	۱۷۲	۴۰-۴۹ رأس.....
۵۲۲۶	۱۱۱۵۵	۱۶۳۸۱	۲۷۱	جمع ۵۰-۹۹ رأس.....
۱۹۳۲	۴۷۱۷	۶۶۴۹	۱۳۱	۵۰-۵۹ رأس.....
۲۰۵۲	۳۶۷۱	۵۷۲۳	۸۹	۶۰-۷۴ رأس.....
۱۲۴۲	۲۷۶۷	۴۰۰۹	۵۰	۷۵-۹۹ رأس.....
۳۵۴۷	۹۲۹۶	۱۲۸۴۳	۸۳	جمع ۱۰۰ رأس و بیش‌تر.....
۲۴۳۴	۵۱۰۲	۷۵۳۶	۶۶	۱۰۰-۱۹۹ رأس.....
۱۰۰۳	۳۰۰۲	۴۰۰۵	۱۵	۲۰۰-۴۹۹ رأس.....
۱۱۰	۱۱۹۲	۱۳۰۲	۲	۵۰۰ رأس و بیش‌تر.....

۵۴- بهره‌برداری‌های دارای گاومیش و بچه گاومیش در روز آمارگیری و تعداد دام آن‌ها بر حسب شهرستان (بهره‌برداری- رأس)

تعداد گاومیش و بچه گاومیش در روز آمارگیری			تعداد بهره‌برداری	شهرستان
نر	ماده	جمع		
۱۷۸۸	۷۱۴۹	۸۹۳۷	۲۴۰۰	آذربایجان غربی.....
۷۱۶	۳۰۵۴	۳۷۷۰	۷۷۸	ارومیه.....
۲	۲۶	۲۸	۷	اشنویه.....
۳	۱۵	۱۸	۶	بوکان.....
۶	۲۳۶	۲۴۲	۱۱۹	پلدشت.....
۸	۲۳	۳۱	۱۲	پیرانشهر.....
۰	۰	۰	۰	تکاب.....
۶	۲۰	۲۵	۵	چالدران.....
۵۱	۱۰۸	۱۵۹	۵۲	چاپاره.....
۴۴۱	۱۴۸۰	۱۹۲۱	۵۲۴	خوی.....
۷	۱۷	۲۴	۸	سردشت.....
۴۳	۲۳۹	۲۸۱	۷۹	سلماس.....
۱۹	۹۳	۱۱۲	۴۵	شاهین‌دژ.....
⊖	⊖	⊖	۱	شوط.....
۳	۲۰	۲۳	۹	ماکو.....
۱۰۹	۶۱۶	۷۲۵	۲۰۰	مهاباد.....
۲۴۴	۷۴۱	۹۸۵	۳۸۵	میاندوآب.....
۱۲۹	۴۵۸	۵۸۷	۱۷۲	نقده.....

۵۵- بهره‌برداری‌های دارای شتر و بچه شتر در روز آمارگیری و تعداد دام آن‌ها بر حسب شهرستان (بهره‌برداری - نفر)

تعداد شتر و بچه شتر در روز آمارگیری			تعداد بهره‌برداری	شهرستان
نر	ماده	جمع		
۳۳	۹۱	۱۲۴	۲۵	آذربایجان غربی.....
۱۱	۴	۱۵	۳	ارومیه.....
۰	۰	۰	۰	اشنویه.....
۰	۰	۰	۰	بوکان.....
۰	۰	۰	۰	پلدشت.....
۰	۰	۰	۰	پیرانشهر.....
۰	۰	۰	۰	تکاب.....
۰	۰	۰	۰	چالدران.....
۰	۰	۰	۱	چاپاره.....
۱۲	۲۲	۳۴	۱۰	خوی.....
۰	۰	۰	۱	سردشت.....
۰	۰	۰	۱	سلماس.....
۰	۰	۰	۰	شاهین‌دژ.....
۰	۰	۰	۰	شوط.....
۰	۰	۰	۱	ماکو.....
۵	۱۳	۱۸	۴	مهاباد.....
۰	۰	۰	۱	میاندوآب.....
۳	۶	۹	۳	نقده.....

۵۶- بهره‌برداری‌های دارای پرورش ماهی طی ۳۶۵ روز گذشته به تفکیک ماهیان سرد آبی و گرم آبی بر حسب شهرستان (بهره‌برداری)

تعداد بهره‌برداری			تعداد کل بهره‌برداری	شهرستان
ماهیان گرم آبی و سرد آبی توأم	فقط ماهیان گرم آبی	فقط ماهیان سرد آبی		
۴	۳۰	۱۲۰	۱۴۶	آذربایجان غربی.....
۱	۶	۵۴	۵۹	ارومیه.....
۱	۲	۴	۵	اشنویه.....
۰	۰	۳	۳	بوکان.....
۰	۱۲	۵	۱۷	پلدشت.....
۰	۰	۱۰	۱۰	پیرانشهر.....
۰	۱	۸	۹	تکاب.....
۰	۰	۰	۰	چالدران.....
۰	۰	۰	۰	چاپاره.....
۰	۰	۴	۴	خوی.....
۰	۰	۶	۶	سردشت.....
۰	۰	۱	۱	سلماس.....
۰	۰	۴	۴	شاهین‌دژ.....
۰	۰	۱	۱	شوط.....
۰	۰	۳	۳	ماکو.....
۰	۲	۳	۵	مهاباد.....
۰	۲	۶	۸	میاندوآب.....
۲	۵	۹	۱۲	نقده.....