

ریاست جمهوری
سازمان مدیریت و برنامه‌ریزی
مرکز آمار ایران

نتایج تفصیلی سرشماری عمومی کشاورزی-۱۳۹۳

استان اردبیل



نشانه‌های نشریات مرکز آمار ایران

- آمار گردآوری نشده است.
- آمار در دسترس نیست.
- x ذاتاً یا عملاً وجود ندارد.
- xx جمع و محاسبه غیر ممکن یا بی‌معنی است.
- || رقم کمتر از نصف واحد است.
- | رقم (نسبت) ناچیز و قابل صرف‌نظر کردن است.
- * رقم غیر قطعی است.
- ** رقم جنبه تخمینی دارد.
- ⊙ به دلیل حفظ محرمانگی، رقم قابل انتشار نیست.

اختلاف در سرجمع‌ها به علت سراسر کردن ارقام است. محاسبه نسبت‌ها و شاخص‌ها قبل از سراسر کردن ارقام صورت گرفته است.

پیشگفتار

اولین سرشماری کشاورزی ایران در سال ۱۳۵۲ فقط در نقاط روستایی اجرا شد و پس از آن در سال‌های ۱۳۶۷، ۱۳۷۲ و ۱۳۸۲ سرشماری کشاورزی به صورت عمومی (نقاط شهری و روستایی) به مرحله اجرا در آمد. سرشماری عمومی کشاورزی ۱۳۹۳ چهارمین سرشماری عمومی کشاورزی کشور است که از ۵ مهر لغایت ۱۸ آبان ماه به طور همزمان در سراسر کشور انجام شد. نتایج این سرشماری در برگیرنده طیف وسیعی از اطلاعات آماری است که در قالب جدول‌های متنوع به صورت نشریه الکترونیکی و کاغذی ارائه می‌شود. نشریه حاضر به‌عنوان «نتایج تفصیلی سرشماری عمومی کشاورزی ۱۳۹۳» حاوی منتخبی از جدول‌های آماری در سطح استان اردبیل به همراه خلاصه‌یافته‌ها است که به صورت نشر الکترونیکی و از مسیر درگاه ملی آمار کشور به آدرس اینترنتی www.amar.org.ir و در قالب نسخ کاغذی در اختیار علاقه‌مندان قرار می‌گیرد. نتایج این سرشماری برای سطوح جغرافیایی کوچک‌تر از طریق واحد اطلاع‌رسانی مرکز آمار ایران به آدرس خیابان دکتر فاطمی، نبش خیابان رهی معیری برای عموم قابل دسترس است.

عادل آذر

رئیس مرکز آمار ایران

فهرست مندرجات

صفحه	عنوان
۹	راهنمای کاربران
۲۰	تعاریف و مفاهیم
۲۵	یافته‌های مهم
فصل اول - بهره‌برداران و بهره‌برداری‌های کشاورزی	
۳۳	۱- بهره‌برداران فهرست شده و بهره‌برداران سرشماری شده (دارای پرسشنامه) بر حسب نوع بهره‌بردار و شهرستان
۳۴	۲- بهره‌برداری‌های کشاورزی بر حسب نوع بهره‌بردار و شهرستان
۳۵	۳- بهره‌برداری‌های کشاورزی متعلق به اشخاص حقیقی بر حسب نوع و سن بهره‌بردار
۳۶	۴- بهره‌برداری‌های کشاورزی متعلق به اشخاص حقیقی بر حسب وضع سواد، مدرک تحصیلی بهره‌بردار و شهرستان
۳۷	۵- بهره‌برداری‌های کشاورزی متعلق به اشخاص حقیقی بر حسب وضع سواد، مدرک تحصیلی بهره‌بردار و وسعت اراضی کشاورزی
۳۸	۶- بهره‌برداری‌های کشاورزی متعلق به اشخاص حقیقی بر حسب وضع سواد، مدرک تحصیلی و سن بهره‌بردار
فصل دوم - کاربری اراضی کشاورزی	
۴۱	۷- بهره‌برداری‌های کشاورزی بر حسب نوع فعالیت و شهرستان
۴۱	۸- تعداد و مساحت بهره‌برداری‌های با زمین بر حسب شهرستان
۴۲	۹- تعداد و مساحت بهره‌برداری‌های با زمین بر حسب وسعت اراضی کشاورزی
۴۳	۱۰- تعداد و مساحت بهره‌برداری‌های با زمین بر حسب سن بهره‌بردار
۴۴	۱۱- تعداد و مساحت بهره‌برداری‌های با زمین آبی بر حسب شهرستان
۴۴	۱۲- تعداد و مساحت بهره‌برداری‌های با زمین دیم بر حسب شهرستان
۴۵	۱۳- تعداد و مساحت بهره‌برداری‌های دارای اراضی زراعی بر حسب شهرستان
۴۶	۱۴- تعداد و مساحت بهره‌برداری‌های دارای اراضی زراعی بر حسب وسعت اراضی کشاورزی
۴۷	۱۵- تعداد و مساحت بهره‌برداری‌های دارای اراضی زراعی بر حسب وسعت اراضی زراعی
۴۸	۱۶- تعداد و مساحت بهره‌برداری‌های دارای اراضی زراعی بر حسب سن بهره‌بردار
۴۹	۱۷- تعداد و مساحت بهره‌برداری‌های دارای اراضی زراعی آبی بر حسب شهرستان
۵۰	۱۸- تعداد و مساحت اراضی زراعی بهره‌برداری‌ها به تفکیک آبی و دیم بر حسب شهرستان
۵۱	۱۹- تعداد و مساحت باغ و قلمستان بهره‌برداری‌ها بر حسب شهرستان
۵۲	۲۰- تعداد و مساحت باغ و قلمستان بهره‌برداری‌ها بر حسب وسعت اراضی کشاورزی
۵۳	۲۱- تعداد و مساحت باغ و قلمستان بهره‌برداری‌ها بر حسب سن بهره‌بردار
۵۴	۲۲- تعداد و مساحت باغ و قلمستان بهره‌برداری‌ها بر حسب وسعت اراضی باغ و قلمستان
۵۵	۲۳- تعداد و مساحت باغ و قلمستان آبی بهره‌برداری‌ها بر حسب شهرستان
۵۵	۲۴- تعداد و مساحت باغ و قلمستان دیم بهره‌برداری‌ها بر حسب شهرستان
۵۶	۲۵- تعداد و مساحت باغ و قلمستان بهره‌برداری‌ها به تفکیک آبی و دیم بر حسب شهرستان

فصل سوم- زراعت (محصولات سالانه در فضای باز)

- ۲۶- تعداد بهره‌برداری و سطح کاشت محصولات گندم، جو، برنج (شلتوک) و سایر محصولات سالانه در فضای باز بهره‌برداری‌های کشاورزی ۵۹
- ۲۷- تعداد بهره‌برداری و سطح کاشت گندم در فضای باز بر حسب شهرستان ۶۰
- ۲۸- تعداد بهره‌برداری و سطح کاشت گندم در فضای باز بر حسب وسعت اراضی کشاورزی ۶۱
- ۲۹- تعداد بهره‌برداری و سطح کاشت گندم در فضای باز بر حسب وسعت اراضی زراعی ۶۲
- ۳۰- تعداد بهره‌برداری و سطح کاشت گندم در فضای باز بر حسب سن بهره‌بردار ۶۳
- ۳۱- تعداد بهره‌برداری و سطح کاشت جو در فضای باز بر حسب شهرستان ۶۴
- ۳۲- تعداد بهره‌برداری و سطح کاشت برنج (شلتوک) در فضای باز بر حسب شهرستان ۶۴
- ۳۳- تعداد بهره‌برداری و سطح کاشت سایر محصولات سالانه در فضای باز بر حسب شهرستان ۶۵
- ۳۴- تعداد بهره‌برداری به تفکیک محصولات سالانه در فضای باز بر حسب شهرستان ۶۶

فصل چهارم- باغداری (محصولات دائمی در فضای باز) و کشت گلخانه‌ای

- ۳۵- تعداد بهره‌برداری و تعداد درخت محصولات دائمی در فضای باز بر حسب نام محصول ۷۵
- ۳۶- تعداد بهره‌برداری و تعداد درخت سیب در فضای باز بر حسب شهرستان ۷۷
- ۳۷- تعداد بهره‌برداری و تعداد درخت سیب در فضای باز بر حسب وسعت اراضی کشاورزی ۷۸
- ۳۸- تعداد بهره‌برداری و تعداد درخت سیب در فضای باز بر حسب وسعت اراضی باغ و قلمستان ۷۹
- ۳۹- تعداد بهره‌برداری و تعداد درخت سیب در فضای باز بر حسب سن بهره‌بردار ۸۰
- ۴۰- تعداد بهره‌برداری و تعداد درخت به تفکیک محصولات دائمی در فضای باز بر حسب شهرستان ۸۱
- ۴۱- تعداد بهره‌برداری، مساحت و نوع فعالیت گلخانه بر حسب شهرستان ۸۷
- ۴۲- تعداد بهره‌برداری، مساحت و نوع فعالیت گلخانه بر حسب وسعت اراضی کشاورزی ۸۸
- ۴۳- تعداد بهره‌برداری، مساحت و نوع فعالیت گلخانه بر حسب وسعت گلخانه ۸۹
- ۴۴- تعداد بهره‌برداری، مساحت و نوع فعالیت گلخانه بر حسب سن بهره‌بردار ۹۰

فصل پنجم- دامپروری

- ۴۵- بهره‌برداری‌های دارای دام سبک و تعداد دام آن‌ها در روز آمارگیری بر حسب شهرستان ۹۳
- ۴۶- بهره‌برداری‌های دارای دام سبک و تعداد دام آن‌ها در روز آمارگیری بر حسب تعداد دام سبک ۹۴
- ۴۷- بهره‌برداری‌های دارای گوسفند و بره در روز آمارگیری و تعداد دام آن‌ها بر حسب شهرستان ۹۶
- ۴۸- بهره‌برداری‌های دارای گوسفند و بره در روز آمارگیری و تعداد دام آن‌ها بر حسب وسعت اراضی کشاورزی ۹۷
- ۴۹- بهره‌برداری‌های دارای گوسفند و بره در روز آمارگیری و تعداد دام آن‌ها بر حسب سن بهره‌بردار ۹۸
- ۵۰- بهره‌برداری‌های دارای گوسفند و بره در روز آمارگیری و تعداد دام آن‌ها بر حسب تعداد گوسفند و بره ۹۹
- ۵۱- بهره‌برداری‌های دارای بز و بزغاله در روز آمارگیری و تعداد دام آن‌ها بر حسب شهرستان ۱۰۰
- ۵۲- بهره‌برداری‌های دارای گاو و گوساله در روز آمارگیری و تعداد دام آن‌ها بر حسب شهرستان ۱۰۰
- ۵۳- بهره‌برداری‌های دارای گاو و گوساله در روز آمارگیری و تعداد دام آن‌ها بر حسب تعداد دام سنگین ۱۰۱
- ۵۴- بهره‌برداری‌های دارای گاو میش و بچه گاو میش در روز آمارگیری و تعداد دام آن‌ها بر حسب شهرستان ۱۰۲
- ۵۵- بهره‌برداری‌های دارای شتر و بچه شتر در روز آمارگیری و تعداد دام آن‌ها بر حسب شهرستان ۱۰۲
- ۵۶- بهره‌برداری‌های دارای پرورش ماهی طی ۳۶۵ روز گذشته به تفکیک ماهیان سرد آبی و گرم آبی بر حسب شهرستان ۱۰۳

راهنمای کاربران

نتایج سرشماری عمومی کشاورزی ۱۳۹۳ مجموعه‌ای بسیار گسترده از اطلاعات آماری است که به اشکال متنوع به شرح زیر در اختیار کاربران قرار می‌گیرد:

- جدول‌های آماری در نشریات چاپی
- جدول‌های آماری در نشریات الکترونیکی
- فایل‌های اطلاعاتی رایانه‌ای به سفارش متقاضی

استفاده کاربران از اطلاعات ارائه شده به هر شکل و در هر قالبی باشد، مستلزم آشنایی با مفاهیم، اصطلاحات فنی و روش‌های اجرایی به کار گرفته شده در سرشماری عمومی کشاورزی است که در این راهنما به عنوان جزء لاینفک نتایج سرشماری تشریح می‌شود. از آن جا که اغلب مفاهیم و اصطلاحات مورد بحث، خاص این طرح آماری است و ممکن است با برداشت‌های موجود در اذهان عمومی متفاوت باشد، بنا بر این مطالعه این راهنما به کاربران توصیه می‌شود.

۱- روش سرشماری

سرشماری عمومی کشاورزی ۱۳۹۳ یک طرح آماری منطبق با اصول پذیرفته شده توسط سازمان‌های آماری اکثر کشورهای جهان بوده و بر پایه‌های مشروح زیر استوار است:

- بهره‌برداری کشاورزی (Holding) طبق تعریفی که خواهد آمد، واحد آماری اصلی بوده است و بهره‌بردار کشاورزی و آبادی نیز دو واحد آماری دیگر مورد استفاده بوده‌اند.
- مراجعه به بهره‌بردار و تکمیل پرسشنامه بر اساس اظهارات او مبنای کسب اطلاعات بوده است و در مواردی که امکان دسترسی به بهره‌بردار فراهم نبوده، از افراد دیگری که با بهره‌بردار در ارتباط بوده‌اند به جای بهره‌بردار استفاده شده است. اطلاعاتی که واحد آماری آن «آبادی» بوده است، طی مصاحبه با معتمدین و صاحب نظران آبادی جمع‌آوری شده است.
- فهرست بهره‌برداران در اکثر نقاط روستایی و شهرها از طریق مراجعه و پرسش خانه به خانه و در ۲۵۷ شهر و ۱۹۸ آبادی منتخب طبق فهرست‌های ۱ و ۲ مندرج در صفحات بعد به دلیل وسعت شهر یا آبادی و پایین بودن نسبت بهره‌برداری‌های کشاورزی به

تعداد خانوار از طریق مراجعه به منابع اداری، ثبتی و مطلعین محلی و با روش تحقیق میدانی قبل از شروع سرشماری تهیه شده است.

- اطلاعات ارائه شده به دلیل ماهیت کار، کم و بیش با خطاهای آماری غیر قابل کنترل همراه است و این نوع خطا ممکن است در برخی سطوح جغرافیایی کوچک محسوس تر باشد.
- پرسشگران به طور عموم از جوانان جوپای کار دارای تحصیلات حداقل دیپلم دبیرستان و تحصیل کرده‌های رشته‌های کشاورزی انتخاب شده‌اند و تحت نظارت کارشناسان دفاتر آمار و اطلاعات استانداری‌های کشور و سازمان‌های جهاد کشاورزی استان‌ها، از ۵ مهر لغایت ۱۸ آبان انجام وظیفه کرده‌اند.
- پس از مرحله آمارگیری و ورود داده‌ها به رایانه، داده‌های پرت و غیر واقعی توسط کارشناسان مورد بازنگری قرار گرفته و در صورت لزوم با توجه به شواهد و قرائین موجود، طبق راهنمای فنی اصلاح شده است.

۲- واحدهای جغرافیایی

کوچک‌ترین واحد جغرافیایی که نتایج سرشماری برای آن قابل ارائه است «آبادی» و «شهر» است.

از مجموع اطلاعات آبادی‌های واقع در محدوده هر دهستان، اطلاعات دهستان و از مجموع اطلاعات دهستان‌ها و شهرهای واقع در محدوده یک بخش، اطلاعات بخش و سپس اطلاعات شهرستان و استان به دست می‌آید.

در این سرشماری آبادی، محدوده‌ای است واقع در یک دهستان، با حدود ثبتی یا عرفی مستقل و خارج از محدوده شهرها یا آبادی دیگر که به دلیل وجود فعالیت انسان در تمام یا بخشی از آن، قابل تشخیص و معمولاً دارای نام خاصی است. آبادی یک نقطه جغرافیایی محسوب می‌شود و شامل اراضی کشاورزی و یا غیر کشاورزی و اماکن محل فعالیت یا سکونت انسان است. آبادی ممکن است یک ده، یک مزرعه، یک مکان، یک معدن و... باشد.

شایان ذکر است محدوده‌ی آبادی‌ها روی نقشه‌های آماری مشخص نمی‌شود و در طبیعت ممکن است از طریق مرز مشترک با آبادی مجاور و یا اراضی ملی و... قابل شناسایی باشد.

۱- شهرهای منتخب در مرحله اجرای سرشماری عمومی کشاورزی ۱۳۹۳ بدون مراجعه مکان به مکان

استان	شهرهای منتخب
آذربایجان شرقی	بستان‌آباد- مراغه- مرند- اهر- میانه- جلفا- سهند- تبریز- شبستر- سراب
آذربایجان غربی	بازرگان- میاندوآب- شاهین دژ- تکاب- سلماس- پیرانشهر- بوکان- نقده- اشنویه- ارومیه- خوی- سردشت- مهاباد- ماکو
اصفهان	نجف‌آباد- هرنند- خمینی شهر- شهرضا- نوش‌آباد- کاشان- بهارستان- اصفهان- شاهین شهر- فولادشهر
اردبیل	گرمی- مشگین شهر- خلخال- پارس‌آباد- اردبیل
البرز	کوهسار- چهارباغ- گلزار- شهر جدید هشتگرد- ماهدشت- اشتهارد- مشکین دشت- محمدشهر- گرمدره- نظرآباد- هشتگرد- کمال شهر- کرج- فردیس
ایلام	دره شهر- ایوان- ایلام
بوشهر	بنک- بندرریگ- سیراف- نخل تقی- برازجان- بندرکنگان- جم- بندرگناوه- عسلویه- بندردیلم- بوشهر- خارک
تهران	آبعلی- وحیدیه- صفادشت- بومهن- شاهدشهر- فردوسیة- پیشوا- باغستان- نصیرآباد- اندیشه- صالح‌آباد- پردیس- شریف‌آباد- صباشهر- کهریزک- چهاردانگه- فرون‌آباد- شهریار- رباط‌کریم- نسیم‌شهر- پاکدشت- حسن‌آباد- ملارد- شهر قدس- ورامین- باقرشهر- اسلام‌شهر- قرچک- گلستان- تهران- شهر جدید پرند
چهار محال و بختیاری	بروجن- شهرکرد
خراسان جنوبی	فردوس- بیرجند
خراسان رضوی	چناران- درگز- کاشمر- تایباد- تربت حیدریه- تربت جام- قوچان- نیشابور- رضویه- مشهد- سبزوار
خراسان شمالی	آشخانه- اسفراین- شیروان- بجنورد
خوزستان	مسجدسلیمان- شوش- ایذه- امیدیه- اندیمشک- رامهرمز- شادگان- آبادان- بندر ماهشهر- خرمشهر- بندر امام خمینی- بهبهان- اهواز- دزفول- شوشتر
زنجان	دندی- قیدار- زنجان
سمنان	سمنان- دامغان- گرمسار- شاهرود
سیستان و بلوچستان	سرباز- زابل- ایرانشهر- خاش- کنارک- چاه بهار- زاهدان
فارس	زرقان- گراش- فیروزآباد- سروستان- آباده- کوار- شهرصدرا- اوز- جهرم- فسا- داراب- لار- مرودشت- کازرون- شیراز
قزوین	آبگرم- شریفیه- محمودآباد نمونه- بیدستان- اقبالیه- الوند- آبیگ- قزوین- محمدیه
قم	قم
کردستان	کانی دینار- دیواندره- قروه- دهگلان- بانه- بیجار- مریوان- کامیاران- سقز- سنندج
کرمان	زرنند- بافت- رفسنجان- کهنوج- کیانشهر- سیرجان- کرمان- مس سرچشمه
کرمانشاه	گیلانغرب- قصرشیرین- صحنه- سنقر- هرسین- تازه‌آباد- بیستون- کنگاور- سرپل ذهاب- روانسر- اسلام‌آباد غرب- جوانرود- کرمانشاه
کهگیلویه و بویراحمد	دهدشت- مادوان- یاسوج- دوگنبدان
گلستان	علی‌آباد- گنبد کاووس- گرگان
گیلان	رودسر- تالش- صومعه‌سرا- آستانه اشرفیه- منجیل- لنگرود- فومن- آستارا- بندرانزلی- لاهیجان- رشت
لرستان	سپیددشت- پلدختر- الشتر- نورآباد- کوهدشت- ازنا- الیگودرز- بروجرود- دورود- خرم‌آباد
مازندران	قائم‌شهر- تنکابن- بهشهر- نکا- بابل- آمل- ساری
مرکزی	خمین- ساوه- اراک
هرمزگان	بندرلنگه- درگهان- ابوموسی- کیش- بندرعباس- قشم
همدان	تویسرکان- فیروزان- رزن- نهاوند- کیودراهنگ- اسدآباد- همدان- ملایر
یزد	حمیدیا- یزد

۲- آبادی‌های منتخب در مرحله اجرای سرشماری عمومی کشاورزی ۱۳۹۳ بدون مراجعه مکان به مکان

استان	شهرستان	دهستان	آبادی	
مرکزی	ساوه	طرازناهدید	شهر صنعتی کاوه	
		تبریز	آجی چای	باغ معروف
			اسپران	اناختون
				آسایشگاه باباباغی
			میدان چای	کرکچ
			لاهیجان	رادار تبریز
				نیروگاه حرارتی
			آجی چای	الوارعلیا
				الوارسقلی
				مایان علیا
			مراغه	قره ناز
		بستان‌آباد	مهرانرودمر	ابریز
		شبستر	گونی شرقی	پادگان قدس
عجب‌شیر	دیزرود غرب	پادگان ۰۳ عجب‌شیر		
آذربایجان شرقی	ارومیه	بکشلوچای	ریحان‌آباد	
		روضه چای	خانقاه الواج	
	پیرانشهر	پیران	علی کندی	
		لاهیجان شرقی	پادگان پیرانشهر	
		دیزج	۲۵ شهید حسین شهرام‌فر	
	خوی	احمدآباد	احمدآباد	
	مهاباد	مکریان غربی	خانقاه	
	بوکان	آختاچی	کهریزه محمودآقا	
	اسلام‌آباد غرب	حومه جنوبی	پادگان الله اکبر	
	کرمانشاه	کرمانشاه	بالادربند	پادگان شهید رجائی
دورودفراما			پادگان هوانبروز	
سرپل ذهاب		قلعه شاهین	خانه‌های سازمانی پادگان	
		پادگان ابوذر	پادگان ابوذر	
خوزستان	اهواز	اسماعیلیه	سظامیه بزرگ	
		کوت عبدالله	تأسیسات کوت امیر	
		طراح	سیدیابر	
	بندر ماهشهر	جراحی	کرخه	پادگان سد کرخه
			بندر امام خمینی	شهرک ولی عصر
	بهبهان	بهبهان	جراحی	پادگان هوایی شهید بهشتی
				شهرک آیت‌الله مدنی
		دزفول	حومه	اسلام‌آباد سقلی
			تشان غربی	گروه پدافند هوایی بهبهان
		شادگان	قبله ای	شهرک شهید محمد منتظری
		شوشتر	جفال	شهرک منتظری
			شعبیه غربی	کشت و صنعت امام خمینی
شوش		حسین‌آباد	پمپ استیشن	

۲- آبادی‌های منتخب در مرحله اجرای سرشماری عمومی کشاورزی ۱۳۹۳ بدون مراجعه مکان به مکان (ادامه)

استان	شهرستان	دهستان	آبادی		
کرمان	کرمان	اختیارآباد	روستای چهارده معصوم الله‌آباد		
			هوانیروز		
			حاجی‌آباد نظری/ شهرک شهید باهنر		
	بم	کرک ونارتی	خودروسازی		
	رفسنجان	اسلامیه	اسماعیل‌آباد		
	جیرفت	هلیل	خالق‌آباد		
خراسان رضوی	چناران	گلمکان	پروژه عمران شهر جدید گلپهار		
			تربت جام	میان جام	مهمانشهر تربت جام
	بینالود	شاندیز	قوچان	شیرین دره	پادگان قوچان
			شهرک صنعتی توس	کارخانه خانه‌سازی مشهد	شهرک صنعتی توس
	اصفهان	آران و بیدگل	سفیددشت	مجتمع کوره‌های آجرپزی آران و بیدگل	
			تودشک	پایگاه پدافند هوایی هاشم‌آباد	
اصفهان		کرارج	قهاب شمالی	منطقه هوایی بابائی اصفهان	
			محمودآباد	کوی راه حق	مجتمع مسکونی راه آهن اصفهان
				شهرک بختیاردشت	شهرک شهید منتظری
		تیران و کرون	برخوار غربی	رضوانیه	شهرک ولی عصر
				منظریه	منطقه صنعتی اسفیدواجان
		مبارکه	گرکن	اشیان	صنایع هواپیماسازی ایران
نورآباد				پادگان گروه ۲۲ توپخانه و منازل مسکونی	
اصفهان		اصفهان	جی	مجتمع صنایع دفاع اصفهان	
				مجتمع صنعتی هفتم تیر	مجتمع مسکونی هفتم تیر
			قهاب شمالی	زندان اسدآباد	کوی گلستان
				کوی روشن‌شهر	شهرک زاینده‌رود
کردستان		سنندج	حومه	شهرک صنعتی سنندج ۱	
	الوندکوه غربی		پادگان همدان		
همدان	کیبودرآهنگ	راهب	پایگاه هوایی نوزه		

۲- آبادی‌های منتخب در مرحله اجرای سرشماری عمومی کشاورزی ۱۳۹۳ بدون مراجعه مکان به مکان (ادامه)

استان	شهرستان	دهستان	آبادی	
لرستان	الیگودرز	پاچه لک شرقی	شهرک برن‌آباد	
	بروجرد	شیروان	پادگان مرکز مهندسی بروجرد	
		همت‌آباد	همت‌آباد	
	خرم‌آباد	تنگ هفت	قلعه شمسی	
		کرگاه غربی	تنگ پنج	
	دورود	حشمت‌آباد	پادگان بدرآباد	
		ژان	خانه‌های صنایع دفاع/ صنایع زر	
	کوهدشت	کوهدشت جنوبی	ناصرالدین	
		کونانی	شهرک امام خمینی	
	خرم‌آباد	کرگاه غربی	شورابه پایین یک	
			مجتمع مسکونی تیپ ۵۷ ابوالفضل (ع)	
			ندامتگاه پارسیلو	
	ایلام	ایلام	ده پائین	خانه‌های سازمانی بابا عباس
شهرک شهید کشوری				
کهگیلویه و بویر احمد	بویر احمد	سررود جنوبی	پادگان قدس	
			نجف‌آباد	
			سرآبتاوه	
			تل خسرو	
			مهربان	
			بله زار	
			مادوان سفلی	
بوشهر	بوشهر	حومه	بندرگاه	
			نیروگاه اتمی	
			عالی‌شهر	
	کنگان	کنگان	عسلویه	شیرینو
				بزباز
				بیدخون
				منطقه ویژه پارس جنوبی ۱
زنجان	زنجان	زنجانرود بالا	منطقه ویژه پارس جنوبی ۲	
			امادگاه میثم	
سمنان	دامغان	دامنکوه	شهرسازی طزره	
			پایگاه هوایی / منطقه نظامی	
	سمنان	سمنان	حومه	شهرک افغانه
				شهرک صنعتی
				پادگان چهل دختر
	گرمسار	گرمسار	کلاته‌های غربی	شهرک صنعتی علی‌آباد
				شهرک صنعتی ایوانکی
یزد	یزد	فهرج	چاه مدرسی	

۲- آبادی های منتخب در مرحله اجرای سرشماری عمومی کشاورزی ۱۳۹۳ بدون مراجعه مکان به مکان (ادامه)

استان	شهرستان	دهستان	آبادی
هرمزگان	بندر عباس	ایسین	شهر و
			ابشورک
			چه چکر
			شهرک شهید نامجو
			مجتمع مسکونی راه آهن
		گچین	مجتمع کشتی سازی خلیج فارس
			تیاب خون سرخ
			شهرک توانیر
			شهرک شهید رجائی
			بارقین خون سرخ
			شرکت کشتیرانی ایران بحر
			مجتمع آلومینیم المهدی
	تازیان	جمال احمد	
		بلندو	
		سودرو	
	قشم	حومه	طولا
		رمکان	رمکان
		حومه	لافت
دولاب		باسعیدو	
هنگام		هنگام	
حومه		گیاهدان	
		رمچاه	
		شهرک ولی عصر	
اردبیل	گرمی	اجارود غربی	شهرک ولی عصر
قزوین	قزوین	اقبال شرقی	حسن آباد
		اقبال غربی	ناصرآباد
			خیرآباد
			شهرک دانش
	آبیک	زیاران	آمادگاه آبیک
خراسان شمالی	مانه	جیرانسو	پادگان نظامی شهرآباد
خراسان جنوبی	بیرجند	قلعه زری	قلعه زری
البرز	کرج	محمدآباد	سپیددشت
			شهرک مهندسی زراعی
			شهرک اصلاح و تهیه نهال و بذر
	نظرآباد	پلنگ آباد	شهرک صنعتی اشتهارد
		احمدآباد	مهدی آباد
		جمال الدین	کارخانه فخر ابران

۲- آبادی‌های منتخب در مرحله اجرای سرشماری عمومی کشاورزی ۱۳۹۳ بدون مراجعه مکان به مکان (ادامه)

استان	شهرستان	دهستان	آبادی
تهران	تهران	سیاهرود	مسگرآباد
			سعیدآباد
			منطقه صنعتی کمرد
		آفتاب	صالح‌آباد صیداآباد
			شهرک رسالت
			خلازیر
	ری	حسن‌آباد	مرتضی‌گرد
			شمس‌آباد
			خاورشهر
		عظیمیه	خاوران شرقی
			قیام‌دشت
			علائین
	شهریار	جوقین	اسلام‌آباد
			بهبشتی
			خانه‌های سازمانی گروه ۳۳
	رباط‌کریم	منجیل‌آباد	باطری‌سازی نور
			کوی سازمانی ۲۲ بهمن
			شهر جدید پرند
		وهن‌آباد	خانه‌های مسکونی لشگر ۲۳ نوحه
			الارد
			پرندهک
	پاکدشت	جمال‌آباد	سفیدار
			شترخوار
	ملارد	حصارامیر	مجتمع شهید نامجو
			پارچین
	بهارستان	همدانک	شهرک جعفریه
			اورین
			خیرآباد
	ورامین	بهنام‌پازو	همدانک
			ریحان‌آباد
			قشلاق قویینک
		ولی‌آباد	قشلاق جیتو
			صالح‌آباد
محمدآباد اعلا			
اسلام‌شهر	فیروزبهرام	قشلاق مشهدی ابوالحسن	
		قشلاق مشهدی محمد	
		گلدسته	
پاکدشت	ده‌عباس	شاطره	
		قلعه‌نواملاک	
			فرون‌آباد

۲- آبادی‌های منتخب در مرحله اجرای سرشماری عمومی کشاورزی ۱۳۹۳ بدون مراجعه مکان به مکان (ادامه)

استان	شهرستان	دهستان	آبادی
سیستان و بلوچستان	ایرانشهر	بمپور شرقی	پادگان نظامی ارتش
	خاش	اسماعیل‌آباد	پادگان نظامی ارتش
فارس	داراب	رستاق	شهرک ولی‌عصر
	شیراز	دراک	مهدیه
	کازرون	دریس	علی‌آباد
			خسروآباد
	لارستان	بیدشهر	هود
			کهنه جدید
	نیریز	ریزآب	شهرک بنه کلاغی
	قم	قم	قمرود
شهرک صنعتی شکوهیه			
		راهجرد شرقی	منطقه ویژه اقتصادی سلفچگان
			شهرک صنعتی سلفچگان

۳- ویژگی‌های سرشماری عمومی کشاورزی ۱۳۹۳

- سرشماری عمومی کشاورزی ۱۳۹۳ اولین طرح آمارگیری مقیاس بزرگ کشور است که با رویکرد جمع‌آوری آمار و اطلاعات از روش کاغذی به روش الکترونیکی تغییر کرده است. در این روش فرم‌ها و پرسشنامه‌های کاغذی حذف و اطلاعات گردآوری شده در قالب پرسشنامه‌های الکترونیکی در دستگاه تبلت ثبت شده است. این امر موجب صرفه‌جویی قابل ملاحظه در خرید کاغذ، چاپ فرم‌ها و پرسشنامه‌ها، انبارداری مدارک و حذف برخی رده‌ها از سازمان اجرایی (رده‌های بازبین، مسئول گروه) و سازمان استخراج سرشماری (رده‌های داده‌آما، متصدی وریف و کارشناس ادیت موضوعی) نسبت به سرشماری‌های گذشته گردیده است.
- طراحی نرم‌افزار کنترل اطلاعات امکان انجام ادیت کنترلی اطلاعات را در حین تکمیل فرم‌ها و پرسشنامه‌ها توسط مأمور سرشماری از طریق نرم‌افزارهای هوشمند فراهم آورد.
- از طریق نرم‌افزارهای طراحی شده در سامانه تحت وب این امکان فراهم شد که کارشناسان بتوانند بر نحوه عملکرد مأموران تحت سرپرستی خود نظارت داشته و موارد اشکال را بر طرف نمایند.
- اجرای دو نوبت آزمایش سرشماری در سال‌های ۱۳۹۱ و ۱۳۹۲ زمینه مناسب به منظور تست اقلام آماری، نحوه عملکرد نرم‌افزارها و دستگاه‌های تبلت، زمان لازم برای تکمیل پرسشنامه‌ها و نحوه پاسخگویی بهره‌بردار کشاورزی و اتخاذ روش مطلوب برای اجرای هر چه بهتر سرشماری در سال ۱۳۹۳ را فراهم آورد.
- مطالعه و آزمایش روش اجرای سرشماری در شهرها و آبادی‌های دارای بافت غیر کشاورزی
- بر اساس مطالعات و بررسی‌های انجام شده در تعداد قابل توجهی از شهرها و آبادی‌های بزرگ (۲۵۷ شهر و ۱۹۸ آبادی) فراوانی تعداد بهره‌برداران کشاورزی قابل توجه نیست. بر این اساس روش فهرست‌برداری مکان به مکان به منظور شناسایی خانوارهای بهره‌بردار کشاورزی امری بسیار پرهزینه، وقت‌گیر و ناموفق بوده است. در روش جدید، فهرست بهره‌برداران کشاورزی قبل از اجرای سرشماری با مراجعه به منابع اطلاع (منابع ثبتی و مطلعین محلی و...) تهیه و در سرشماری مبنای مراجعه به منظور کسب اطلاع بوده است.
- مطالعه وضعیت بهره‌برداران غیر ساکن در آبادی‌ها و شناسایی آبادی‌های خالی از سکنه دارای بهره‌بردار غیر ساکن به همراه فهرست بهره‌برداران سال ۱۳۸۲ به منظور تهیه فهرست نهایی بهره‌برداران غیرساکن قبل از اجرای سرشماری
- حذف برخی اقلام آماری و اضافه شدن اقلام آماری جدید به منظور ارتقا سطح کیفی چارچوب‌های آماری فعالیت‌های کشاورزی
- امکان بررسی مقایسه‌ای اطلاعات حاصل از اجرای سرشماری عمومی کشاورزی ۱۳۸۲ و اطلاعات گردآوری شده توسط مأموران سرشماری در تبلت به منظور آگاهی رده‌های مدیریتی از نحوه پوشش سرشماری در آبادی مورد آمارگیری
- بررسی تطبیقی اطلاعات حاصل از اجرای سرشماری‌های کشاورزی ۱۳۸۲ و ۱۳۹۳
- تسریع در انتقال اطلاعات از طریق سامانه تحت وب به مرکز آمار ایران

۴- فعالیت‌های انجام شده به منظور ارتقا سطح کیفی داده‌های سرشماری عمومی کشاورزی ۱۳۹۳

- بررسی همه‌جانبه فایل داده‌های سرشماری عمومی کشاورزی ۱۳۹۳ به منظور اطمینان از صحت اطلاعات در ارتباط با موارد زیر:
- بررسی مساحت اراضی کشاورزی (اراضی زراعی و باغ و قلمستان) و سطح کاشت اراضی زراعی در بهره‌برداری‌های کشاورزی
- بررسی استانی و شهرستانی زراعت‌های آبی و دیم در سطح بهره‌برداری‌های کشاورزی کشور
- بررسی اطلاعات ثبت شده در خصوص مقایسه سطح زیر کشت و آیش در بهره‌برداری‌های دارای اراضی زراعی آبی و دیم
- بررسی وضعیت بهره‌برداری‌های کشاورزی دارای فعالیت زراعت و باغداری بر اساس وسعت اراضی زراعی و باغ و قلمستان
- بررسی وجود محصولات زراعی و باغی در بهره‌برداری‌های کشاورزی در سطوح استان و شهرستان
- بررسی مقایسه‌ای مساحت و تعداد درخت در بهره‌برداری‌های دارای باغ و قلمستان در سطح شهرستان
- بررسی وضعیت فعالیت بهره‌برداری‌های دارای کشت گلخانه‌ای
- بررسی توزیع مساحت اراضی زراعی، باغ و قلمستان و نوع و تعداد دام سبک و سنگین در طبقات مرتبط
- بررسی وضعیت بهره‌برداری‌های بزرگ دارای فعالیت زراعت، باغداری و پرورش دام سبک و سنگین

۵- نکات شایان توجه در جدول‌های آماری

هر جدول آماری از «عنوان»، «سرستون‌ها»، «ستون شرح» و «متن جدول» تشکیل شده است که می‌باید به مندرجات آن‌ها با دقت توجه شود. متن جدول شامل اعدادی است که اطلاعات آماری را تشکیل می‌دهند و به وسیله مندرجات سه قسمت دیگر (عنوان، سرستون و شرح) قابل درک و تبیین می‌باشند. در برخی موارد، مطالب مندرج در سه قسمت نام برده شده برای درک اطلاعات متن کافی نیست و باید به زیرنویس‌ها و تعاریف و توضیحات این راهنما نیز توجه شود.

در عنوان جدول معمولاً سطح جغرافیایی تحت پوشش، زمان آماری و ماهیت یا موضوع اعداد متن جدول به‌طور کلی توضیح داده می‌شود. ستون شرح و سرستون‌ها، به‌طور دقیق ماهیت و مفهوم اطلاع مندرج در خانه محل تقاطع را مشخص می‌کنند. در جدول‌های آماری نتایج این سرشماری، از ستون شرح عموماً برای طبقه‌بندی بهره‌برداران‌های کشاورزی استفاده شده است و ممکن است یک قلم آماری با چند نوع طبقه‌بندی و در چند جدول به شرح زیر ارائه شود:

- طبقه‌بندی بر اساس محل استقرار بهره‌برداران (توزیع جغرافیایی)
- طبقه‌بندی بر اساس وسعت اراضی کشاورزی (مجموع اراضی زراعی و باغ و قلمستان آبی و دیم)
- طبقه‌بندی بر اساس سن بهره‌بردار (ویژه بهره‌برداران‌های متعلق به اشخاص حقیقی)
- طبقه‌بندی بر اساس وسعت فعالیت مرتبط با موضوع جدول (مانند اراضی زراعی، اراضی باغ و قلمستان، دام سنگین، دام سبک و...)

شایان ذکر است اگر یک قلم اطلاع با پوشش یکسان در چند جدول با طبقه‌بندی‌های متفاوت ارائه شود، در تمام آن جدول‌ها سطر جمع‌ها با هم مساوی خواهند بود و فقط اختلاف جزئی ناشی از گرد شدن اعداد در آن‌ها وجود خواهد داشت. باید توجه شود که سرجمع‌های جدول‌های ارائه شده با طبقه‌بندی سن بهره‌بردار به دلیل عدم پوشش بهره‌برداران شرکت رسمی و مؤسسه عمومی، کمتر یا حداکثر مساوی سرجمع‌های ارائه شده در سایر طبقات یا تقسیمات جغرافیایی خواهد بود.

در جدول‌هایی که تعداد بهره‌برداران (خانوار معمولی ساکن، بهره‌بردار غیر ساکن، خانوار معمولی غیر ساکن و شرکت رسمی و مؤسسه عمومی) را ارائه می‌کنند، نباید تصور شود که از حاصل جمع آن‌ها، تعداد کل بهره‌برداران به دست می‌آید، زیرا طبق تعریف ارائه شده، بهره‌برداران حقیقی دارای فصول مشترکی هستند که باعث شمارش تکراری آن‌ها می‌شود.

تعاریف و مفاهیم

خانوار

خانوار از افرادی تشکیل می‌شود که با هم در یک اقامتگاه زندگی می‌کنند، با یکدیگر هم‌خرج هستند و معمولاً با هم غذا می‌خورند. بنا بر این لازم نیست که اعضای یک خانوار حتماً با یکدیگر رابطه خویشاوندی داشته باشند. به عبارت دیگر خانوار لزوماً با خانواده یکی نیست. فردی که به تنهایی زندگی می‌کند نیز، خانوار تلقی می‌شود.

فعالیت‌های کشاورزی

در این سرشماری فعالیت‌های کشاورزی مورد نظر عبارتند از:

- **زراعت:** منظور از زراعت، کشت و کار نباتات سالانه در فضای باز یا تحت پوشش موقت، روی زمین زراعی، یا بین درختان باغ است. نباتات سالانه معمولاً ساقه علفی دارند و پس از برداشت محصول، بوته آن‌ها از بین می‌رود و یا این که قسمت‌های زیرزمینی گیاه (ریشه، پیاز و...) برای سال بعد در زمین باقی می‌ماند. به عنوان مثال کشت گندم، چغندر، یونجه، پنبه، پیاز، زعفران، انواع سبزی‌ها، حبوبات و گلایل، زراعت محسوب می‌شود.

- **باغداری:** منظور از باغداری، احداث و نگهداری باغ‌های مثمر و غیر مثمر شامل قلمستان و به‌طور کلی پرورش نباتات دائمی روی زمین، در فضای باز یا زیر پوشش موقت است. نباتات دائمی گیاهانی هستند که غالباً تنه یا ساقه چوبی دارند و پس از برداشت محصول، تمام یا قسمتی از گیاه در زمین باقی می‌ماند و مجدداً در سال‌های بعد محصول می‌دهد. انواع درختان و درختچه‌های مثمر مانند پرتقال، هلو، انگور، بوته چای و گل محمدی و انواع درختان غیر مثمر مانند تبریزی و سپیدار، نباتات دائمی محسوب می‌شوند.

- **کشت گلخانه‌ای:** منظور از کشت گلخانه‌ای، کشت انواع محصولات سالانه یا دائمی است که در گلخانه‌ها انجام می‌شود. کشت محصولات کشاورزی زیر پوشش موقت مانند کشت زیر پلاستیک، کشت گلخانه‌ای محسوب نمی‌شود. منظور از گلخانه، مکانی است که با ایجاد ساختمان با پایه‌های ثابت و سقف شیشه‌ای، پوشش پلاستیکی یا... برای تولید محصولات سالانه یا دائمی در محیط تحت کنترل از نظر حرارت، رطوبت، نور، تهویه و... اختصاص یافته است. کشت هیدروپونیک (بدون خاک) نیز جزو کشت گلخانه‌ای محسوب می‌شود. مکان مورد استفاده برای پرورش قارچ، در این سرشماری کشت گلخانه‌ای محسوب نشده است.

- **پرورش دام:** منظور، پرورش گوسفند و بره، بز و بزغاله، گاو و گوساله، گاو میش و بچه گاو میش و شتر و بچه شتر است. در این سرشماری به گوسفند و بره و بز و بزغاله، «دام سبک» و به گاو و گوساله، گاو میش و بچه گاو میش و شتر و بچه شتر، «دام سنگین» گفته شده است.

- **پرورش طیور به روش سنتی:** منظور، پرورش انواع مرغ و خروس و جوجه، اردک، غاز و بوقلمون است که معمولاً به‌طور محدود در محل سکونت خانوار انجام می‌شود.

- **پرورش زنبور عسل:** نگهداری انواع کندوی فعال (دارای جمعیت) اعم از نوع جدید یا قدیم، زنبورداری یا پرورش زنبور عسل به حساب می‌آید.

- **پرورش کرم ابریشم:** نگهداری کرم ابریشم به منظور تولید پيله، پرورش کرم ابریشم یا نوغانداری نامیده می‌شود.

- **پرورش ماهی:** نوعی از پرورش آبزیان است که شامل پرورش ماهیان گرم آبی و سردآبی است و محصول تولیدی آن، ماهی خوراکی می‌باشد.

بهره‌برداری کشاورزی، بهره‌بردار و انواع آن‌ها

تمامی فعالیت‌های کشاورزی که تحت مدیریت واحدی قرار دارد، یک واحد تولیدی کشاورزی است که بهره‌برداری کشاورزی نامیده می‌شود. این مدیریت توسط اعضای یک یا چند خانوار (اشخاص حقیقی) یا توسط یک شرکت رسمی یا مؤسسه عمومی (اشخاص حقوقی) اعمال می‌شود.

اگر فعالیت‌های یک واحد تولیدی کشاورزی در محدوده چند آبادی یا شهر گسترده باشد، در سرشماری ۱۳۹۳ هر قسمت واقع در محدوده یک شهر یا آبادی، یک بهره‌برداری کشاورزی تلقی شده است. با این تعریف، اطلاعات منتسب به هر آبادی یا شهر، از مجموع اطلاعات بهره‌برداری‌های کشاورزی آن شهر یا آبادی به دست آمده است.

بهره‌برداری‌هایی مورد سرشماری واقع شده‌اند که لااقل در یکی از گروه‌های زیر قرار گرفته باشند:

- بهره‌برداری‌های دارای حداقل ۴۰۰ مترمربع زمین زراعی در روز آمارگیری
- بهره‌برداری‌های دارای حداقل ۲۰۰ مترمربع باغ و قلمستان در روز آمارگیری
- بهره‌برداری‌های پرورش‌دهنده دام سنگین (گاو و گوساله، گاو میش و بچه گاو میش و شتر و بچه شتر) که در روز آمارگیری، دارای حداقل یک رأس / نفر دام سنگین بوده‌اند.
- بهره‌برداری‌های پرورش‌دهنده دام سبک (گوسفند و بره و بز و بزغاله) که در روز آمارگیری، دارای حداقل دو رأس دام سبک بوده‌اند.
- بهره‌برداری‌های پرورش‌دهنده طیور به روش سنتی که در روز آمارگیری دارای حداقل ۱۰ قطعه مرغ، خروس، جوجه، اردک، غاز و بوقلمون بوده‌اند.
- بهره‌برداری‌هایی که در روز آمارگیری، دارای کشت گلخانه‌ای در هر وسعتی بوده‌اند.
- بهره‌برداری‌هایی که در روز آمارگیری دارای فعالیت پرورش زنبور عسل در هر وسعتی بوده‌اند.
- بهره‌برداری‌هایی که در طول ۳۶۵ روز گذشته دارای فعالیت پرورش کرم ابریشم یا پرورش ماهی در آب‌های داخلی به هر وسعت بوده‌اند.

در این سرشماری بهره‌برداری‌هایی که دارای شرایط مورد نظر حداقل در یکی از گروه‌های فوق بوده‌اند به عنوان بهره‌بردار کشاورزی شناسایی شده‌اند و اطلاعات سایر فعالیت‌های آن‌ها، حتی اگر زیر حد نصاب‌های تعیین شده باشد، مورد پرسش قرار گرفته و نتیجه در پرسشنامه‌های مربوط ثبت شده است.

بهره‌برداری اختصاصی و بهره‌برداری شریکی

بهره‌برداری اختصاصی نوعی بهره‌برداری کشاورزی تحت مدیریت اشخاص حقیقی است که توسط اعضای یک خانوار یا توسط یک نفر بهره‌بردار به تنهایی اداره می‌شود؛ بهره‌برداری شریکی نوعی بهره‌برداری کشاورزی است که توسط دو یا چند بهره‌بردار که عضو یک خانوار نیستند به‌طور مشترک اداره می‌شود و فاقد شخصیت حقوقی است.

بهره‌برداری با زمین و بی‌زمین

اگر بهره‌برداری دارای فعالیت زراعت یا باغداری دارای زمین کشاورزی، غیر گلخانه باشد بهره‌برداری با زمین و در غیر این صورت بهره‌برداری بی‌زمین محسوب می‌شود؛ بهره‌برداری‌های بی‌زمین مانند بهره‌برداری‌هایی که فقط دارای فعالیت دامداری یا کشت گلخانه‌ای هستند.

انواع بهره‌بردار

در این سرشماری برای دستیابی به بهره‌بردارهای کشاورزی، ابتدا فهرست بهره‌برداران کشاورزی در هر آبادی یا شهر تهیه شده و به این لحاظ ۴ نوع بهره‌بردار تعریف و تشخیص داده شده است:

خانوار معمولی ساکن

خانوارهای بهره‌بردار کشاورزی که در محدوده آبادی یا شهر محل سکونت خود دارای «بهره‌برداری کشاورزی اختصاصی» بوده و یا در مدیریت یک یا چند «بهره‌برداری شریکی» با سایر خانوارها مشارکت داشته‌اند، در این گروه قرار گرفته‌اند. این بهره‌برداران از طریق مراجعه به مکان محل سکونت در زمان سرشماری، شناسایی و فهرست شده‌اند.

بهره‌بردار غیر ساکن

اشخاص حقیقی که محل سکونت آن‌ها شهر یا آبادی غیر از شهر یا آبادی محل وقوع بهره‌برداری کشاورزی آنان بوده است، صرف‌نظر از این‌که در شهر یا آبادی محل سکونت خود نیز دارای بهره‌برداری کشاورزی باشند یا نباشند، «بهره‌بردار غیر ساکن» نامیده شده و در این گروه قرار گرفته‌اند. بدیهی است که همین بهره‌برداران اگر در محل سکونت خود نیز دارای بهره‌برداری کشاورزی باشند، در آن‌جا در گروه خانوارهای معمولی ساکن (بهره‌بردار) قرار گرفته‌اند.

خانوار معمولی غیر ساکن

بهره‌بردارانی که در زمان اجرای سرشماری با کلیه اعضای خانوار در حال کوچ بوده‌اند و مأموران سرشماری آنان را در محلی غیر از محدودی آبادی یا شهر محل سکونت، شناسایی کرده و به اعتبار دارا بودن تعدادی دام متحرک، در همان‌جا سرشماری شده‌اند، در این گروه قرار گرفته‌اند.

- محدوده بهره‌برداری این نوع بهره‌برداران در سطح شهرستان تلقی شده است و به حساب هیچ‌یک از آبادی‌ها و یا شهرها نیامده است.
- اراضی کشاورزی این خانوارها، در آبادی یا شهر محل وقوع آن‌ها و در قالب بهره‌برداران غیر ساکن سرشماری شده است.

شرکت رسمی / مؤسسه عمومی

تمامی شرکت‌های رسمی و مؤسسات عمومی (اشخاص حقوقی) دارای بهره‌برداری کشاورزی در این گروه قرار گرفته و در هر آبادی یا شهری که دارای فعالیت کشاورزی بوده‌اند، شناسایی و فهرست شده‌اند.

بهره‌بردار کشاورزی

شخصی است حقیقی یا حقوقی که به تنهایی یا با مشارکت دیگران، مدیریت امور بهره‌برداری کشاورزی و مسئولیت فنی و اقتصادی آن را به عهده داشته و مستقیماً در سود و زیان آن سهیم است.

خانوار بهره‌بردار کشاورزی

خانوار بهره‌بردار کشاورزی، خانواری است که حداقل یکی از اعضای آن «بهره‌بردار کشاورزی» است.

اراضی کشاورزی

منظور، زمین‌های دایر کشاورزی است که شامل اراضی زراعی و باغ و قلمستان می‌شود.

اراضی کشاورزی آبی

آن قسمت از اراضی کشاورزی است که کشاورزی انجام شده در آن آبیاری می‌شود.

اراضی کشاورزی دیم

آن قسمت از اراضی کشاورزی است که کشاورزی انجام شده در آن آبیاری نمی‌شود و آب مورد نیاز برای رشد گیاه از طریق نزولات آسمانی تأمین می‌شود.

اراضی زراعی

منظور، زمین‌هایی است که به فعالیت زراعت (اعم از زیر کشت و آیش) اختصاص یافته است. بنا بر این اراضی زراعی شامل باغ و قلمستان نمی‌شود.

زیر کشت

آن قسمت از اراضی زراعی است که به منظور برداشت در سال زراعی ۹۲-۹۳ در این دوره یا قبل از آن زیر کشت رفته باشد.

آیش

آن قسمت از اراضی زراعی است که در تناوب کشت قرار دارد ولی برای برداشت در سال زراعی ۹۲-۹۳ زیر کشت نرفته است.

باغ و قلمستان

آن بخش از اراضی کشاورزی است که در زمان سرشماری زیر کشت نباتات دائمی به صورت کاشت مجتمع قرار داشته است.

باغ

باغ، زمینی است در فضای باز که در آن کشت و کار درختان مثمر به صورت مجتمع (کاشت مجتمع) انجام شده است، بدیهی است حیاط منازل، حاشیه‌ی مزارع و... که گاهی اوقات این نوع درختان در آن‌ها به تعداد کم یا به صورت پراکنده کاشته می‌شود، باغ محسوب نمی‌شود، خزانه و نهالستان این نوع محصولات نیز تحت عنوان باغ منظور شده است.

قلمستان

قلمستان، زمینی است در فضای باز که در آن انواع تبریزی (تبریزی، صنوبر، سپیدار، کبوده، پده، شالک، اشن و...) و اوکالیپتوس با هدف بهره‌برداری اقتصادی از تنه یا شاخه آن به صورت مجتمع کاشته شده باشد. خزانه و نهالستان این نوع درختان نیز تحت عنوان قلمستان منظور شده است.

کاشت مجتمع

منظور از کاشت مجتمع، در این جا نوعی کاشت است که درخت یا درختچه‌ها به صورت منظم و طبق قاعده کاشته شده باشند. کاشتی که در آن گیاهان فوق بدون نظم و قاعده ولی با تراکم کافی کشت شده باشند، به نحوی که بتوان مساحت اختصاص یافته به آن را تعیین کرد نیز، کاشت مجتمع محسوب شده است.

کاشت مجتمع ساده (تک‌محصولی) و مخلوط (چند محصولی)

منظور از کاشت مجتمع ساده (تک‌محصولی) در این جا، نوعی کاشت مجتمع است که در آن فقط یک نوع محصول دائمی کاشت شده و اصطلاحاً تک‌محصولی باشد، مانند باغی که در آن فقط انگور کاشته شده است. باغی را که به منظور بهره‌برداری از یک محصول خاص احداث

شده ولی در بین درختان یا در اطراف آن تعداد کمی از سایر انواع درختان کاشته شده باشد، به صورت کاشت ساده (تک‌محصولی) منظور شده است.

در مقابل باغ و قلمستان به صورت کاشت مجتمع ساده (تک‌محصولی)، باغ و قلمستان به صورت کاشت مجتمع مخلوط (چند محصولی) قرار دارد که در آن بیش از یک نوع محصول دائمی و به صورت مخلوط کاشته شده است به نحوی که تعیین مساحت هر یک از محصولات مقدور نیست. مانند باغی که در آن سیب، گلابی و آلو به صورت مخلوط کاشته شده است.

کاشت پراکنده

منظور از کاشت پراکنده، کاشت انواع محصولات دائمی در اطراف یا داخل مزارع، خارج از باغ و قلمستان‌ها و یا حاشیه جوی و کانال آب و... است، اما در این سرشماری کاشت محصولات فرعی در باغ‌هایی با کاشت مجتمع ساده (تک‌محصولی) نیز، استثنائاً جزو کاشت پراکنده منظور شده است.

محصولات دائمی مثمر

منظور از محصولات دائمی مثمر در این سرشماری، درختان یا درختچه‌هایی است که کاشت آن به منظور برداشت میوه، برگ، گل یا هر نوع محصول دیگری غیر از چوب، انجام می‌گیرد. با این تعریف علاوه بر درختان میوه، بوته چای، توت نوغان، گل محمدی و... جزو محصولات دائمی مثمر طبقه‌بندی شده‌اند.

محصولات دائمی غیر مثمر

منظور از محصولات دائمی غیر مثمر درختانی هستند که محصول اصلی آن‌ها چوب است.

یافته‌های مهم

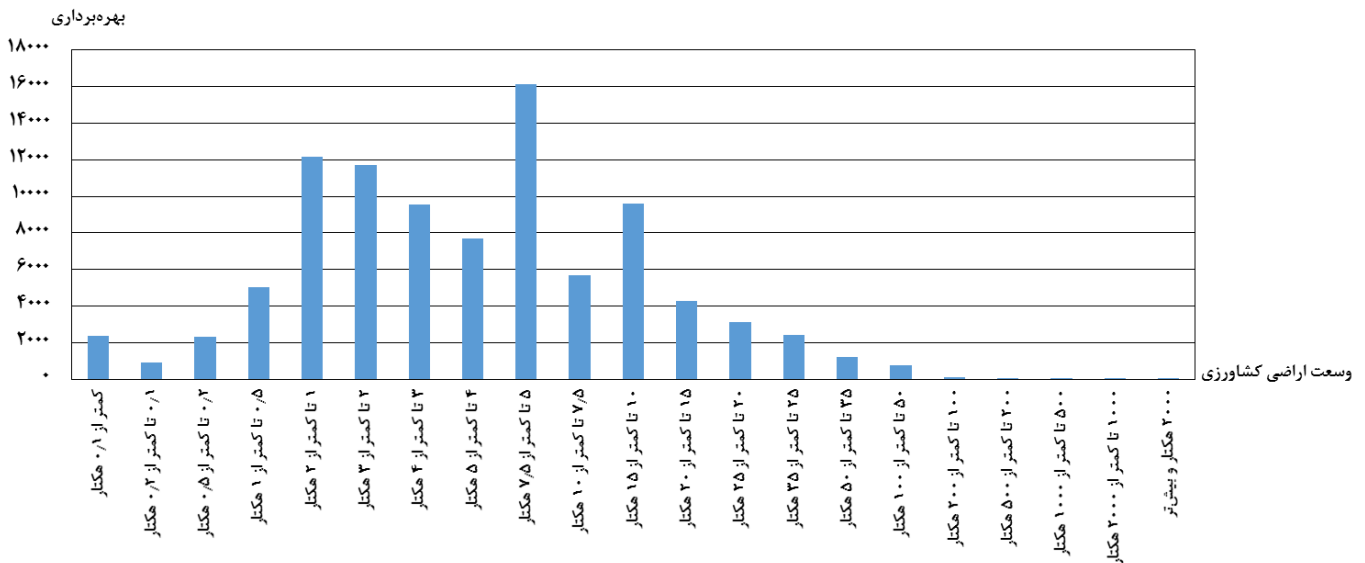
در سرشماری عمومی کشاورزی ۱۳۹۳، تعداد ۱۱۲۴۹۷ بهره‌بردار در سطح استان شناسایی و فهرست شده است که برای ۹۶ بهره‌بردار به دلایل مختلف، امکان تکمیل پرسشنامه فراهم نشده است (جدول الف). سهم این بخش از بهره‌برداران در نقاط روستایی ۰/۰۵ درصد و در نقاط شهری ۰/۴۰ درصد بوده است. آمارهای این نشریه، اطلاعات بهره‌برداران بدون پرسشنامه را در بر نمی‌گیرد. شایان ذکر است با توجه به تعاریف مربوط، شغل اصلی این بهره‌برداران لزوماً کشاورزی نیست.

جدول الف - سهم بهره‌برداران سرشماری نشده از مجموع بهره‌برداران فهرست شده

شرح	فهرست شده	دارای پرسشنامه	بدون پرسشنامه	
			تعداد	درصد
جمع	۱۱۲۴۹۷	۱۱۲۴۰۱	۹۶	۰/۰۹
شهری	۱۰۵۶۹	۱۰۵۲۷	۴۲	۰/۴۰
روستایی	۱۰۱۹۲۸	۱۰۱۸۷۴	۵۴	۰/۰۵

تعداد بهره‌برداران کشاورزی استان، ۱۱۲۵۷۴ بهره‌بردار بوده است. از این تعداد ۸۶۷۳۸ واحد متعلق به خانوارهای معمولی ساکن در آبادی یا شهر مورد آمارگیری، ۲۵۴۳۹ واحد متعلق به بهره‌برداران غیر ساکن، ۲۶۲ واحد متعلق به خانوارهای معمولی غیر ساکن (در حال کوچ) و ۱۳۵ واحد متعلق به شرکت‌های رسمی و مؤسسه‌های عمومی است. نمودار ۱، فراوانی بهره‌برداران کشاورزی را در طبقات وسعت اراضی کشاورزی نشان می‌دهد.

نمودار ۱ - تعداد بهره‌برداران کشاورزی بر حسب وسعت اراضی کشاورزی



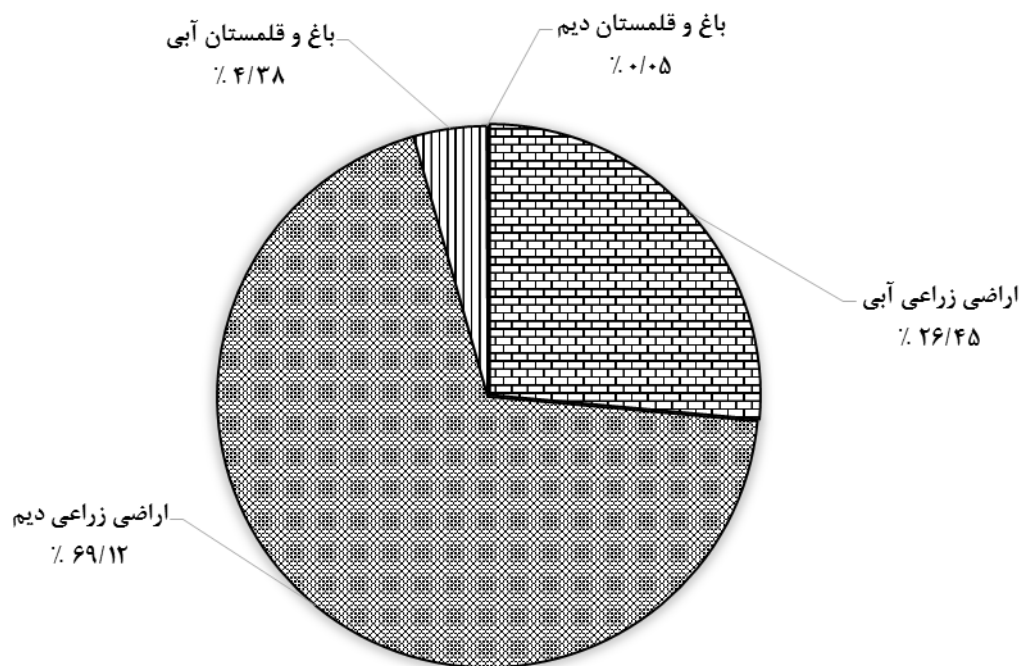
کاربری اراضی کشاورزی

بر اساس نتایج این سرشماری، اراضی کشاورزی استان حدود ۷۰۲ هزار هکتار است. این اراضی توسط ۹۵ هزار بهره‌بردار کشاورزی با زمین، مورد استفاده در فعالیت‌های زراعت و باغداری است و سهم هر بهره‌بردار به طور متوسط ۷/۳۹ هکتار می‌شود.

از کل اراضی کشاورزی استان ۳۰/۸۳ درصد، اراضی کشاورزی آبی با میانگین ۳/۵۸ هکتار برای هر بهره‌بردار دارای اراضی آبی و بقیه اراضی کشاورزی دیم با میانگین ۷/۹۷ هکتار برای هر بهره‌بردار دارای اراضی دیم است. از اراضی کشاورزی آبی ۸۵/۷۸ درصد به اراضی زراعی آبی (زیرکشت محصولات سالانه و آیش) و بقیه به اراضی باغ و قلمستان آبی اختصاص دارد. حال آن‌که نسبت اراضی زراعی دیم به کل اراضی کشاورزی دیم برابر با ۹۹/۹۲ درصد است.

توزیع فراوانی بهره‌برداران کشاورزی در طبقات وسعت اراضی کشاورزی، نشان می‌دهد که فراوانی نسبی بهره‌برداران کم‌زمین، زیاد است هر چند که مقدار زمین کشاورزی در اختیار آن‌ها زیاد نیست. نمودار ۲ کاربری اراضی کشاورزی در بهره‌برداران استان را نشان می‌دهد.

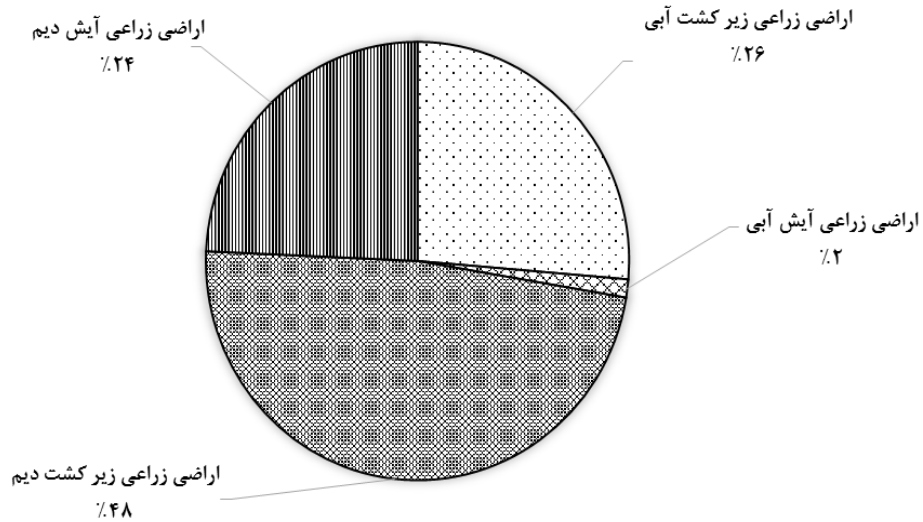
نمودار ۲ - کاربری اراضی کشاورزی



اراضی زراعی

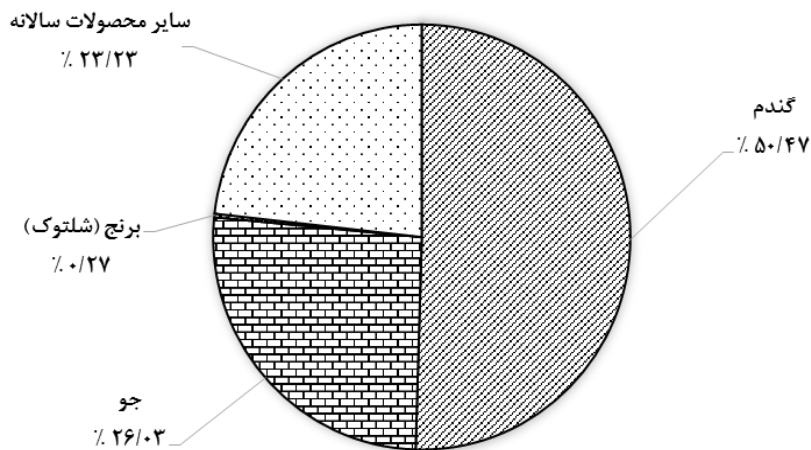
مساحت اراضی زراعی استان ۶۷۱ هزار هکتار بوده که ۷۴/۳۷ درصد آن زیر کشت محصولات سالانه و بقیه آیش بوده است. مساحت اراضی زراعی آبی استان ۱۸۶ هزار هکتار بوده که ۹۵/۱۶ درصد آن زیر کشت و بقیه آیش بوده است. مساحت اراضی زراعی دیم استان ۴۸۵۲۱۸ هکتار بوده که ۶۶/۴۱ درصد آن زیر کشت و بقیه آیش بوده است.

نمودار ۳- کاربری اراضی زراعی



تعداد بهره‌برداری‌های کشاورزی که به فعالیت زراعت مشغول بوده‌اند، بدون در نظر گرفتن کشت گلخانه‌ای ۸۷ هزار واحد است. سطح کاشت زراعت‌های انجام شده در اراضی زراعی (شامل کاشت مجدد) و یا کاشت زیر درختان باغ‌ها ۵۱۷ هزار هکتار است که ۱۹۳ هزار هکتار به کشت محصولات سالانه آبی و ۳۲۴ هزار هکتار به کشت محصولات سالانه دیم اختصاص داشته است. از اراضی زیر کشت محصولات سالانه، ۲۶۰۹۴۰ هکتار به کشت گندم، ۱۳۴۵۰۹ هکتار به کشت جو، ۱۴۱۷ هکتار به کشت برنج و بقیه به کشت سایر محصولات سالانه اختصاص داشته است. نمودار ۴ سطح کاشت محصولات سالانه را نشان می‌دهد.

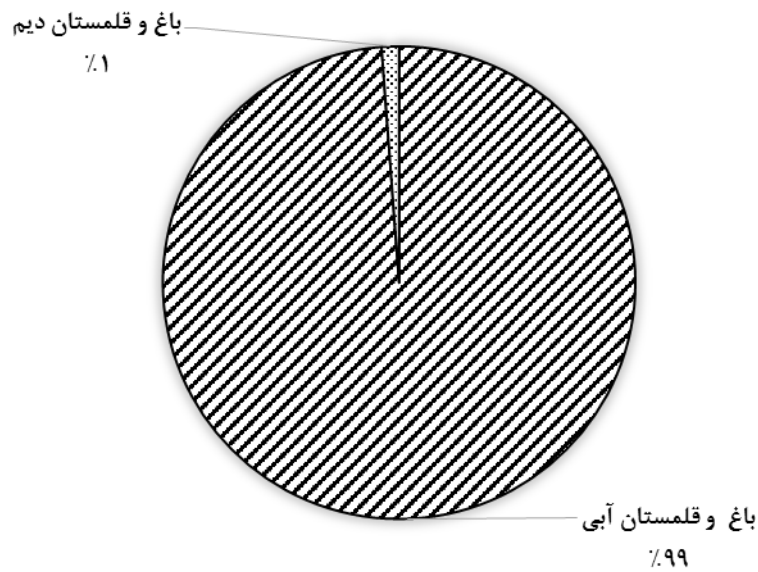
نمودار ۴- سطح کاشت محصولات سالانه



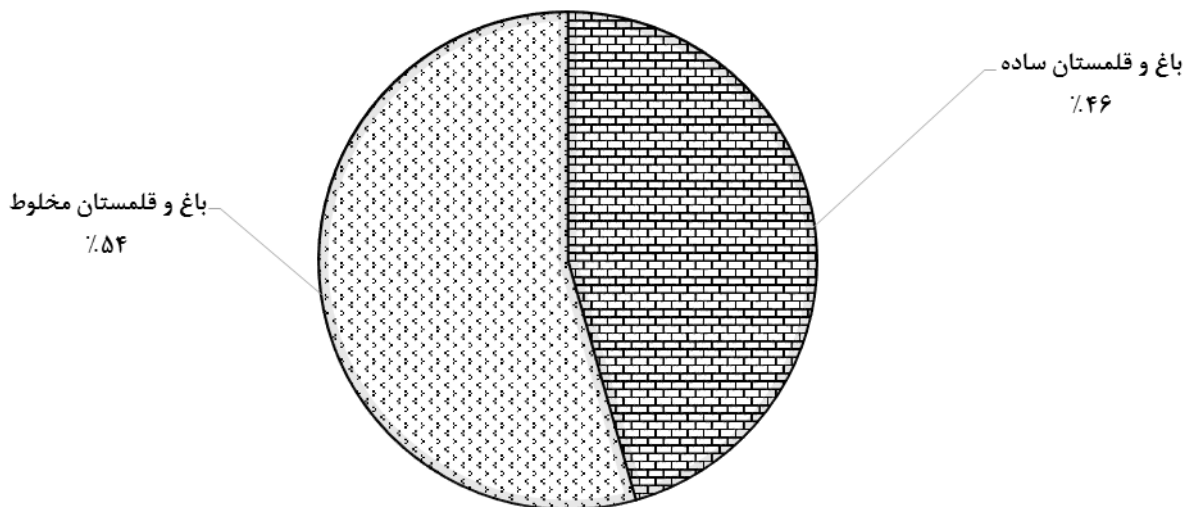
باغ و قلمستان

مساحت باغ و قلمستان استان ۳۱۱۴۹ هکتار متعلق به ۲۹۰۴۲ بهره‌برداری است. از این مساحت، ۳۰۷۸۰ هکتار آبی متعلق به ۲۸۴۸۸ بهره‌برداری و بقیه به صورت دیم بوده است. بر اساس نتایج حاصل از سرشماری، حدود ۱۴۲۰۸ هکتار از اراضی باغ و قلمستان استان به صورت باغ ساده (تک‌محصولی) و حدود ۱۶۹۴۲ هکتار به صورت باغ مخلوط (چند محصولی) بوده است. نمودارهای زیر وضعیت باغ و قلمستان‌های استان به تفکیک آبی و دیم و ساده و مخلوط را نشان می‌دهد.

نمودار ۵- باغ و قلمستان به تفکیک آبی و دیم



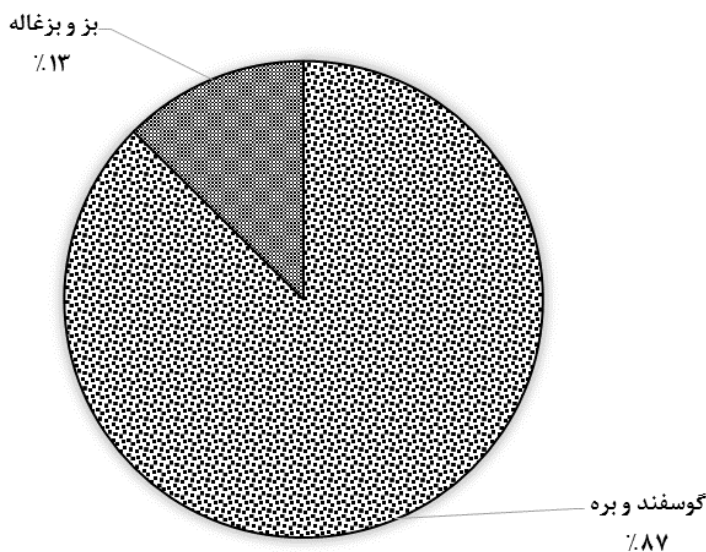
نمودار ۶- باغ و قلمستان‌های کشور به تفکیک ساده و مخلوط



پرورش دام

بر اساس نتایج حاصل از این سرشماری در ۲۷ هزار بهره‌برداری پرورش دهنده دام سبک جمعاً ۱۲۲۸ هزار رأس گوسفند و بره و ۱۷۷ هزار رأس بز و بزغاله نگهداری می‌شود که در حدود ۵۱/۹۰ درصد از این بهره‌برداری‌ها دارای هر دو نوع دام هستند. نمودار ۷ درصد دام سبک را به تفکیک گوسفند و بره و بز و بزغاله نشان می‌دهد.

نمودار ۷- درصد دام سبک به تفکیک گوسفند و بره و بز و بزغاله



۳۲ هزار از بهره‌برداری‌های کشاورزی استان دارای فعالیت پرورش گاو و گوساله هستند. تعداد گاو و گوساله در این بهره‌برداری‌ها ۱۹۲ هزار رأس است که ۷۸/۵۹ درصد از آن‌ها ماده هستند. در ۲۹ بهره‌برداری پرورش شتر و بچه شتر جمعاً ۱۶۳ نفر شتر و بچه شتر و در ۲۱۷۴ بهره‌برداری پرورش گاو میش و بچه گاو میش تعداد ۶۵۸۴ رأس گاو میش و بچه گاو میش نگهداری می‌شود.

کشت گلخانه‌ای

در استان تعداد ۳۶ بهره‌برداری کشاورزی با گلخانه‌هایی به مساحت ۱۰ هکتار به فعالیت کشت محصولات گلخانه‌ای نظیر گل و گیاهان زینتی و انواع محصولات سالانه و دائمی مشغول بوده‌اند.

پرورش طیور به روش سنتی، زنبور عسل و کرم ابریشم

بر اساس نتایج این سرشماری ۵۷ هزار بهره‌برداری به پرورش طیور به روش سنتی، ۲۵۷۸ بهره‌برداری به پرورش زنبور عسل مشغول بوده‌اند. این استان فاقد بهره‌برداری پرورش کرم ابریشم بوده است.

پرورش ماهی

بر اساس نتایج حاصل از سرشماری تعداد ۱۰۷ بهره‌برداری به فعالیت پرورش انواع ماهیان گرم آبی و سرد آبی اشتغال داشته‌اند که ۹۶ بهره‌برداری به پرورش فقط ماهیان سرد آبی، ۱۳ بهره‌برداری به پرورش فقط ماهیان گرم آبی و ۲ بهره‌برداری به پرورش هر دو نوع ماهی اشتغال داشته‌اند.

فصل اول

بهره‌برداران و بهره‌برداری‌های کشاورزی

۱- بهره‌برداران فهرست شده و بهره‌برداران سرشماری شده (دارای پرسشنامه) بر حسب نوع بهره‌بردار و شهرستان

خانوار معمولی ساکن		جمع		شهرستان
سرشماری شده	فهرست شده	سرشماری شده	فهرست شده	
۱۶۵۶۵	۱۶۶۵۳	۱۱۲۴۰۱	۱۱۲۴۹۷	اردبیل.....
۱۶۵۵۶	۱۶۵۶۵	۲۱۱۸۴	۲۱۱۹۷	اردبیل.....
۸۷۶۹	۸۷۷۹	۱۱۲۷۳	۱۱۲۸۳	بيله‌سوار.....
۱۲۰۱۵	۱۲۰۱۷	۱۳۸۱۸	۱۳۸۲۱	پارس‌آباد.....
۸۲۱۱	۸۲۱۲	۹۹۱۴	۹۹۱۵	خلخال.....
۲۱۵۶	۲۱۸۷	۲۴۶۸	۲۴۹۹	سرعین.....
۳۷۳۴	۳۷۳۴	۴۶۹۷	۴۶۹۸	کوثر.....
۸۸۲۱	۸۸۲۳	۱۲۹۴۹	۱۲۹۵۳	گرمی.....
۱۵۷۴۷	۱۵۷۶۰	۲۲۲۹۷	۲۲۳۱۰	مشکین‌شهر.....
۷۱۵۹	۷۱۷۶	۹۲۸۶	۹۳۰۳	نمین.....
۳۳۹۷	۳۴۰۰	۴۵۱۵	۴۵۱۸	نیر.....

شرکت رسمی / مؤسسه‌ی عمومی		خانوار معمولی غیر ساکن		بهره‌بردار غیر ساکن		شهرستان
سرشماری شده	فهرست شده	سرشماری شده	فهرست شده	سرشماری شده	فهرست شده	
۱۳۵	۱۳۵	۲۶۲	۲۶۲	۲۵۴۳۹	۲۵۴۴۷	اردبیل.....
۳۱	۳۱	۳	۳	۴۵۹۴	۴۵۹۸	اردبیل.....
۱۳	۱۳	۲۳۳	۲۳۳	۲۲۵۸	۲۲۵۸	بيله‌سوار.....
۳۸	۳۸	۱۳	۱۳	۱۷۵۲	۱۷۵۳	پارس‌آباد.....
۲۶	۲۶	۱	۱	۱۶۷۶	۱۶۷۶	خلخال.....
۰	۰	۰	۰	۳۱۲	۳۱۲	سرعین.....
۵	۵	۰	۰	۹۵۸	۹۵۹	کوثر.....
۱	۱	۳	۳	۴۱۲۴	۴۱۲۶	گرمی.....
۴	۴	۸	۸	۶۵۳۸	۶۵۳۸	مشکین‌شهر.....
۱۴	۱۴	۱	۱	۲۱۱۲	۲۱۱۲	نمین.....
۳	۳	۰	۰	۱۱۱۵	۱۱۱۵	نیر.....

۲- بهره‌برداری‌های کشاورزی بر حسب نوع بهره‌بردار و شهرستان

خانوار معمولی ساکن		جمع		شهرستان
بی‌زمین	کل	بی‌زمین	کل	
۱۷۰۶۳	۸۶۷۳۸	۱۷۵۹۸	۱۱۲۵۷۴	اردبیل.....
۳۷۳۳	۱۶۶۲۸	۳۷۷۲	۲۱۲۵۶	اردبیل.....
۲۷۳۵	۸۷۷۱	۳۰۳۵	۱۱۲۷۵	بيله‌سوار.....
۴۷۴۲	۱۱۹۵۹	۴۸۱۹	۱۳۷۶۲	پارس‌آباد.....
۶۵۷	۸۲۰۸	۶۷۶	۹۹۱۱	خلخال.....
۲۶۵	۲۱۵۳	۲۶۶	۲۴۶۵	سرعین.....
۳۷۰	۳۷۶۵	۳۷۶	۴۷۲۸	کوثر.....
۱۱۹۸	۸۸۶۰	۱۲۱۵	۱۲۹۸۸	گرمی.....
۱۸۹۹	۱۵۸۳۵	۱۹۵۷	۲۲۳۸۵	مشکین‌شهر.....
۱۱۸۲	۷۱۵۹	۱۱۹۸	۹۲۸۶	نمین.....
۲۸۳	۳۳۹۹	۲۸۶	۴۵۱۷	نیر.....

شرکت رسمی / مؤسسه‌ی عمومی		خانوار معمولی غیر ساکن		بهره‌بردار غیر ساکن		شهرستان
بی‌زمین	کل	بی‌زمین	کل	بی‌زمین	کل	
۳۸	۱۳۵	۲۶۲	۲۶۲	۲۳۵	۲۵۴۳۹	اردبیل.....
۱۰	۳۱	۳	۳	۲۶	۴۵۹۴	اردبیل.....
۲	۱۳	۲۳۳	۲۳۳	۶۵	۲۲۵۸	بيله‌سوار.....
۶	۳۸	۱۳	۱۳	۵۷	۱۷۵۲	پارس‌آباد.....
۹	۲۶	۱	۱	۹	۱۶۷۶	خلخال.....
۰	۰	۰	۰	۱	۳۱۲	سرعین.....
۲	۵	۰	۰	۴	۹۵۸	کوثر.....
۰	۱	۳	۳	۱۴	۴۱۲۴	گرمی.....
۰	۴	۸	۸	۵۰	۶۵۳۸	مشکین‌شهر.....
۷	۱۴	۱	۱	۸	۲۱۱۲	نمین.....
۲	۳	۰	۰	۱	۱۱۱۵	نیر.....

۳- بهره‌برداری‌های کشاورزی متعلق به اشخاص حقیقی بر حسب نوع و سن بهره‌بردار

خانوار معمولی غیر ساکن		بهره‌بردار غیر ساکن		خانوار معمولی ساکن		جمع		سن بهره‌بردار
بی‌زمین	کل	بی‌زمین	کل	بی‌زمین	کل	بی‌زمین	کل	
۲۶۲	۲۶۲	۲۳۵	۲۵۴۳۹	۱۷۰۶۳	۸۶۷۳۸	۱۷۵۶۰	۱۱۲۴۳۹	جمع.....
۰	۰	۰	۶	۱	۹	۱	۱۵	کمتر از ۱۵ ساله
۴	۴	۱	۲۳	۴۲	۱۰۳	۴۷	۱۳۰	۱۵-۱۹ ساله
۱۶	۱۶	۲	۱۴۲	۵۱۱	۱۲۰۷	۵۲۹	۱۳۶۵	۲۰-۲۴ ساله
۴۱	۴۱	۱۲	۵۳۷	۱۶۴۸	۳۹۶۷	۱۷۰۱	۴۵۴۵	۲۵-۲۹ ساله
۳۴	۳۴	۲۸	۱۰۲۲	۲۴۰۲	۶۵۰۴	۲۴۶۴	۷۵۶۰	۳۰-۳۴ ساله
۳۴	۳۴	۴۰	۲۰۵۶	۲۹۱۹	۹۱۲۳	۲۹۹۳	۱۱۲۱۳	۳۵-۳۹ ساله
۲۳	۲۳	۲۴	۲۶۶۳	۲۳۶۶	۱۰۰۶۹	۲۴۱۳	۱۲۷۵۵	۴۰-۴۴ ساله
۱۸	۱۸	۳۱	۳۹۱۳	۲۰۰۸	۱۰۴۵۵	۲۰۵۷	۱۴۳۸۶	۴۵-۴۹ ساله
۱۶	۱۶	۲۵	۳۸۷۷	۱۵۱۳	۹۶۶۳	۱۵۵۴	۱۳۵۵۶	۵۰-۵۴ ساله
۱۶	۱۶	۱۹	۳۲۱۵	۱۰۴۲	۸۲۶۱	۱۰۷۷	۱۱۵۹۲	۵۵-۵۹ ساله
۱۸	۱۸	۲۳	۲۶۹۲	۸۲۷	۷۶۸۸	۸۶۸	۱۰۳۹۸	۶۰-۶۴ ساله
۲۰	۲۰	۱۱	۱۹۴۸	۵۶۵	۶۰۲۲	۵۹۶	۷۹۹۰	۶۵-۶۹ ساله
۱۴	۱۴	۱۲	۱۵۹۳	۵۵۳	۵۶۳۱	۵۷۹	۷۲۳۸	۷۰-۷۴ ساله
۴	۴	۱	۸۳۴	۳۰۶	۳۷۴۴	۳۱۱	۴۵۸۲	۷۵-۷۹ ساله
۴	۴	۶	۹۱۸	۳۶۱	۴۱۹۳	۳۷۱	۵۱۱۵	۸۰ ساله و بیش‌تر

۴- بهره‌برداری‌های کشاورزی متعلق به اشخاص حقیقی بر حسب وضع سواد، مدرک تحصیلی بهره‌بردار و شهرستان

باسواد بر حسب مدرک تحصیلی					بی سواد	شهرستان
فوق دیپلم و بالاتر غیر کشاورزی	فوق دیپلم و بالاتر کشاورزی	راهنمایی، متوسطه و پیش‌دانشگاهی	ابتدایی و غیر رسمی	جمع		
۳۱۵۹	۱۰۱	۲۱۵۳۹	۴۲۰۶۹	۶۸۲۷۶	۴۴۱۶۳	اردبیل.....
۴۴۱	۱۲۶	۴۰۶۸	۹۶۹۵	۱۴۳۳۰	۶۸۹۵	اردبیل.....
۷۳۶	۱۸۵	۲۷۶۸	۳۸۳۰	۷۵۱۸	۳۷۴۵	بيله سوار.....
۶۲۸	۱۷۷	۲۸۹۸	۴۷۴۷	۸۴۵۱	۵۲۷۳	پارس آباد.....
۴۲۰	۳۳	۱۹۱۶	۳۱۸۰	۵۵۴۹	۴۳۳۷	خلخال.....
۲۶	۸	۲۷۲	۸۵۸	۱۱۶۴	۱۳۰۲	سرعین.....
۱۲۲	۱۵	۸۵۰	۲۰۰۷	۲۹۹۴	۱۷۲۹	کوثر.....
۳۴۴	۸۷	۲۱۶۴	۵۰۱۲	۷۶۰۷	۵۳۸۰	گرمی.....
۷۵۴	۱۱۸	۳۸۵۳	۷۳۶۵	۱۲۰۹۰	۱۰۲۹۱	مشکین شهر.....
۳۰۱	۴۴	۲۲۰۷	۳۱۳۵	۵۶۸۷	۳۵۸۶	نمین.....
۸۸	۱۴	۵۴۴	۲۲۴۱	۲۸۸۷	۱۶۲۷	نیر.....

۵- بهره‌برداری‌های کشاورزی متعلق به اشخاص حقیقی بر حسب وضع سواد، مدرک تحصیلی بهره‌بردار و وسعت اراضی کشاورزی

باسواد بر حسب مدرک تحصیلی					بی‌سواد	وسعت اراضی کشاورزی
فوق‌دیپلم و بالاتر غیر کشاورزی	فوق‌دیپلم و بالاتر کشاورزی	راهنمایی، متوسطه و پیش‌دانشگاهی	ابتدایی و غیر رسمی	جمع		
۳۱۵۹	۱۰۸	۲۱۵۳۹	۴۲۰۶۹	۶۸۲۷۶	۴۴۱۶۳	جمع
۵۶۶	۱۸۱	۴۴۴۳	۶۳۸۱	۱۱۵۷۱	۵۹۸۹	بدون زمین
۴۸۳	۵۷	۲۳۵۱	۳۶۷۹	۶۵۶۹	۴۰۱۱	جمع کمتر از ۱ هکتار
۱۰۰	۱۸	۵۳۶	۸۲۳	۱۴۷۶	۸۵۹	کمتر از ۰/۱ هکتار
۳۷	۴	۲۰۵	۲۹۳	۵۳۹	۳۶۸	۰/۱ تا کمتر از ۰/۲ هکتار
۱۱۹	۱۵	۵۴۹	۷۸۰	۱۴۶۳	۸۶۴	۰/۲ تا کمتر از ۰/۵ هکتار
۲۲۸	۲۰	۱۰۶۱	۱۷۸۳	۳۰۹۱	۱۹۲۱	۰/۵ تا کمتر از ۱ هکتار
۱۴۷۷	۲۶۱	۷۹۳۶	۱۵۴۱۷	۲۵۰۹۰	۱۵۹۹۵	جمع ۱ تا کمتر از ۵ هکتار
۴۹۱	۸۳	۲۵۷۷	۴۵۹۶	۷۷۴۷	۴۴۲۳	۱ تا کمتر از ۲ هکتار
۴۰۰	۷۸	۲۲۷۹	۴۳۱۹	۷۰۷۵	۴۶۲۳	۲ تا کمتر از ۳ هکتار
۳۴۴	۵۵	۱۷۴۵	۳۵۹۵	۵۷۴۰	۳۷۸۹	۳ تا کمتر از ۴ هکتار
۲۴۲	۴۵	۱۳۳۵	۲۹۰۸	۴۵۲۹	۳۱۶۱	۴ تا کمتر از ۵ هکتار
۱۱۲۸	۲۵۰	۵۶۷۰	۱۳۵۱۳	۲۰۵۶۱	۱۵۰۸۶	جمع ۵ تا کمتر از ۲۰ هکتار
۵۴۱	۱۱۲	۲۶۵۲	۶۰۳۸	۹۳۴۳	۶۷۷۷	۵ تا کمتر از ۷/۵ هکتار
۱۶۷	۳۷	۹۲۴	۲۰۸۸	۳۲۱۶	۲۴۴۴	۷/۵ تا کمتر از ۱۰ هکتار
۲۸۹	۶۸	۱۴۷۱	۳۶۷۴	۵۵۰۲	۴۰۹۷	۱۰ تا کمتر از ۱۵ هکتار
۱۳۱	۳۲	۶۲۳	۱۷۱۴	۲۵۰۰	۱۷۶۸	۱۵ تا کمتر از ۲۰ هکتار
۱۸۳	۵۵	۹۸۲	۲۷۲۱	۳۹۴۱	۲۷۶۲	جمع ۲۰ تا کمتر از ۵۰ هکتار
۶۹	۱۹	۴۴۹	۱۲۶۹	۱۸۰۶	۱۳۱۶	۲۰ تا کمتر از ۲۵ هکتار
۸۱	۲۳	۳۷۲	۹۲۵	۱۴۰۱	۹۸۸	۲۵ تا کمتر از ۳۵ هکتار
۳۳	۱۲	۱۶۲	۵۲۷	۷۳۴	۴۵۸	۳۵ تا کمتر از ۵۰ هکتار
۲۲	۶	۱۵۷	۳۵۸	۵۴۳	۳۲۰	جمع ۵۰ هکتار و بیش‌تر
۲۰	۶	۱۴۳	۳۰۴	۴۷۳	۲۹۲	۵۰ تا کمتر از ۱۰۰ هکتار
۲	۰	۱۲	۴۹	۶۳	۲۴	۱۰۰ تا کمتر از ۲۰۰ هکتار
۰	۰	۲	۴	۶	۴	۲۰۰ تا کمتر از ۵۰۰ هکتار
۰	۰	۰	۰	۰	۰	۵۰۰ تا کمتر از ۱۰۰۰ هکتار
۰	۰	۰	۰	۰	۰	۱۰۰۰ تا کمتر از ۲۰۰۰ هکتار
۰	۰	۰	۱	۱	۰	۲۰۰۰ هکتار و بیش‌تر

۶- بهره‌برداری‌های کشاورزی متعلق به اشخاص حقیقی بر حسب وضع سواد، مدرک تحصیلی و سن بهره‌بردار

باسواد بر حسب مدرک تحصیلی					بی‌سواد	سن بهره‌بردار
فوق دیپلم و بالاتر غیر کشاورزی	فوق دیپلم و بالاتر کشاورزی	راهنمایی، متوسطه و پیش‌دانشگاهی	ابتدایی و غیر رسمی	جمع		
۳۸۵۹	۱۰۸	۲۱۵۳۹	۴۲۰۶۹	۶۸۲۷۶	۴۴۱۶۳	جمع.....
۰	۰	۵	۸	۱۳	۲	کمتر از ۱۵ ساله
۲	۲	۹۳	۲۷	۱۲۴	۶	۱۵-۱۹ ساله
۱۲۰	۳۸	۸۱۲	۳۰۱	۱۲۷۰	۹۵	۲۰-۲۴ ساله
۴۰۴	۱۰۲	۲۴۰۹	۱۲۶۷	۴۱۸۳	۳۶۲	۲۵-۲۹ ساله
۵۱۸	۱۵۸	۳۴۸۶	۲۷۲۰	۶۸۸۲	۶۷۸	۳۰-۳۴ ساله
۵۹۶	۱۳۵	۴۱۶۵	۴۸۷۳	۹۷۶۹	۱۴۴۴	۳۵-۳۹ ساله
۶۱۱	۱۰۷	۳۲۵۴	۶۲۰۲	۱۰۱۷۲	۲۵۸۳	۴۰-۴۴ ساله
۵۶۳	۱۰۳	۳۰۰۲	۷۲۴۲	۱۰۹۰۹	۳۴۷۷	۴۵-۴۹ ساله
۴۴۹	۷۶	۲۰۴۴	۶۰۱۳	۸۵۸۲	۴۹۷۴	۵۰-۵۴ ساله
۲۵۹	۳۳	۱۰۶۴	۴۸۷۶	۶۲۳۳	۵۳۵۹	۵۵-۵۹ ساله
۱۵۴	۲۷	۵۷۳	۳۴۶۹	۴۲۲۳	۶۱۷۶	۶۰-۶۴ ساله
۷۹	۱۷	۲۹۳	۲۲۲۶	۲۶۱۵	۵۳۷۵	۶۵-۶۹ ساله
۵۹	۸	۱۸۹	۱۴۷۹	۱۷۳۵	۵۵۰۳	۷۰-۷۴ ساله
۲۵	۲	۸۳	۷۷۷	۸۸۷	۳۶۹۵	۷۵-۷۹ ساله
۲۱	۱	۶۷	۵۹۲	۶۸۱	۴۴۳۴	۸۰ ساله و بیش تر

فصل دوم

کاربری اراضی کشاورزی

۷- بهره‌برداری‌های کشاورزی بر حسب نوع فعالیت و شهرستان

شهرستان	زراعت	باغداری ^(۱)	کشت گلخانه‌ای	پرورش طیور به‌روش سنتی	پرورش زنبور عسل	پرورش دام سنگین	پرورش دام سبک	پرورش کرم ابریشم	پرورش ماهی
اردبیل.....	۱۶۸۱۳	۴۴۳۸۸	۳۶	۵۶۹۸۹	۲۵۷۸	۳۲۷۰۲	۲۷۳۷۴	۰	۱۰۷
اردبیل.....	۱۶۶۵۷	۷۲۰۵	۱۲	۹۶۶۵	۷۲۴	۷۴۰۴	۲۸۶۹	۰	۸
بيله‌سوار.....	۸۱۱۳	۲۲۸۲	۳	۷۳۱۶	۷۲	۲۶۸۰	۳۴۰۲	۰	۱
پارس‌آباد.....	۸۲۰۸	۵۱۹۴	۵	۹۲۳۸	۱۱۲	۴۱۹۹	۴۶۳۵	۰	۱۳
خلخال.....	۷۵۵۳	۷۰۹۳	۳	۴۰۶۴	۵۸۲	۲۱۵۹	۳۴۳۳	۰	۸
سرعین.....	۲۱۸۲	۶۰۱	۱	۱۳۸۲	۴۱	۱۲۲۰	۶۳۴	۰	۱
کوثر.....	۳۹۲۶	۲۸۵۲	۰	۲۳۶۵	۲۶۰	۸۸۱	۱۸۹۴	۰	۴
گرمی.....	۱۱۶۱۲	۱۹۴۷	۱	۶۷۱۵	۱۴۴	۵۱۰۹	۲۶۷۰	۰	۷
مشکین‌شهر.....	۱۶۸۲۱	۱۱۶۵۶	۳	۹۲۱۳	۴۳۱	۴۴۹۸	۴۸۶۲	۰	۵۰
نمین.....	۷۵۶۹	۳۸۴۰	۸	۴۵۰۹	۱۱۸	۲۹۳۷	۱۵۹۵	۰	۱۱
نیر.....	۴۱۷۱	۱۷۱۹	۰	۲۵۲۳	۹۵	۱۶۱۴	۱۳۸۰	۰	۴

(۱) بهره‌برداری‌هایی که باغ ندارند ولی درختان پراکنده دارند، در این جا به عنوان بهره‌برداری دارای فعالیت باغداری به حساب آمده‌اند.

۸- تعداد و مساحت بهره‌برداری‌های با زمین بر حسب شهرستان

شهرستان	کل		اراضی زراعی		باغ و قلمستان	
	تعداد	مساحت	تعداد	مساحت	تعداد	مساحت
اردبیل.....	۹۴۹۷۶	۷۰۲۰۲۰	۱۶۶۵۵	۶۷۰۸۷۱	۲۹۰۴۲	۳۱۱۴۹
اردبیل.....	۱۷۴۸۴	۱۰۴۳۱۲	۱۶۶۵۶	۱۰۲۱۱۰	۲۶۷۸	۲۲۰۳
بيله‌سوار.....	۸۲۴۰	۸۶۴۰۸	۸۱۱۳	۸۵۶۰۴	۵۳۱	۸۰۴
پارس‌آباد.....	۸۹۴۴	۵۹۶۲۲	۸۲۰۵	۵۴۷۱۲	۱۸۵۴	۴۹۱۰
خلخال.....	۹۲۳۶	۳۴۷۲۹	۷۴۱۹	۲۹۴۰۵	۶۶۵۳	۵۳۲۴
سرعین.....	۲۲۰۰	۱۳۷۶۵	۲۱۸۲	۱۳۷۰۴	۱۱۴	۶۱
کوثر.....	۴۳۵۲	۵۷۶۸۴	۳۹۲۶	۵۴۶۷۸	۲۵۴۲	۳۰۰۶
گرمی.....	۱۱۷۷۳	۹۷۲۳۱	۱۱۶۱۲	۹۵۷۹۰	۱۱۵۸	۱۴۴۱
مشکین‌شهر.....	۲۰۴۲۸	۱۳۱۲۳۱	۱۶۸۰۳	۱۱۹۰۹۶	۱۱۳۶۸	۱۲۱۳۵
نمین.....	۸۰۸۸	۴۸۰۷۲	۷۵۶۸	۴۷۰۷۵	۱۷۳۱	۹۹۷
نیر.....	۴۲۳۱	۶۸۹۶۷	۴۱۷۱	۶۸۶۹۷	۴۱۴	۲۷۰

۹- تعداد و مساحت بهره‌برداری‌های با زمین بر حسب وسعت اراضی کشاورزی (بهره‌برداری - هکتار)

باغ و قلمستان		اراضی زراعی		کل		وسعت اراضی کشاورزی
مساحت	تعداد	مساحت	تعداد	مساحت	تعداد	
۳۱۱۴۹	۲۹۰۴۲	۶۷۰۸۷۱	۸۶۶۵۵	۷۰۲۰۲۰	۹۴۹۷۶	جمع
۱۷۳۲	۶۹۰۰	۲۰۷۹	۴۸۴۴	۳۸۱۱	۱۰۶۰۱	جمع کمتر از ۱ هکتار
۷۶	۲۱۰۲	۱۴	۳۱۴	۹۰	۲۳۴۰	کمتر از ۰/۱ هکتار
۷۶	۷۳۵	۲۹	۲۸۴	۱۰۵	۹۰۹	۰/۱ تا کمتر از ۰/۲ هکتار
۴۰۱	۱۵۹۴	۲۷۶	۱۰۴۸	۶۷۶	۲۳۳۳	۰/۲ تا کمتر از ۰/۵ هکتار
۱۱۷۹	۲۴۶۸	۱۷۶۰	۳۱۹۷	۲۹۳۹	۵۰۱۹	۰/۵ تا کمتر از ۱ هکتار
۹۴۶۶	۱۱۲۱۰	۹۱۰۶۲	۳۸۶۷۲	۱۰۰۵۲۷	۴۱۱۱۵	جمع ۱ تا کمتر از ۵ هکتار
۲۶۲۳	۳۶۸۱	۱۱۸۱۸	۱۰۵۸۸	۱۴۴۴۱	۱۲۱۸۶	۱ تا کمتر از ۲ هکتار
۲۵۶۳	۳۰۱۹	۲۲۳۳۳	۱۱۱۶۱	۲۴۸۹۶	۱۱۷۰۳	۲ تا کمتر از ۳ هکتار
۲۴۰۸	۲۵۶۲	۲۷۲۲۴	۹۳۰۵	۲۹۶۳۲	۹۵۳۲	۳ تا کمتر از ۴ هکتار
۱۸۷۲	۱۹۴۸	۲۹۶۸۷	۷۶۱۸	۳۱۵۵۹	۷۶۹۳	۴ تا کمتر از ۵ هکتار
۱۱۸۳۱	۸۹۸۷	۳۰۴۹۱۲	۳۵۵۵۴	۳۱۶۷۴۳	۳۵۶۶۶	جمع ۵ تا کمتر از ۲۰ هکتار
۴۴۱۰	۳۸۸۷	۸۸۳۴۰	۱۶۰۴۴	۹۲۷۵۰	۱۶۱۲۵	۵ تا کمتر از ۷/۵ هکتار
۲۳۵۳	۱۷۲۳	۴۴۵۶۶	۵۶۵۴	۴۶۹۱۸	۵۶۶۴	۷/۵ تا کمتر از ۱۰ هکتار
۳۳۹۰	۲۲۹۲	۱۰۴۶۸۵	۹۵۸۶	۱۰۸۰۷۵	۹۶۰۵	۱۰ تا کمتر از ۱۵ هکتار
۱۶۷۹	۱۰۸۵	۶۷۳۲۰	۴۲۷۱	۶۹۰۰۰	۴۲۷۲	۱۵ تا کمتر از ۲۰ هکتار
۳۰۰۱	۱۶۴۷	۱۷۸۵۱۴	۶۷۰۴	۱۸۱۵۱۵	۶۷۰۹	جمع ۲۰ تا کمتر از ۵۰ هکتار
۱۱۹۷	۷۲۰	۶۴۵۵۰	۳۱۲۳	۶۵۷۴۸	۳۱۲۵	۲۰ تا کمتر از ۲۵ هکتار
۱۱۶۷	۶۱۶	۶۷۰۷۶	۲۳۸۸	۶۸۲۴۳	۲۳۹۱	۲۵ تا کمتر از ۳۵ هکتار
۶۳۸	۳۱۱	۴۶۸۸۷	۱۱۹۲	۴۷۵۲۵	۱۱۹۲	۳۵ تا کمتر از ۵۰ هکتار
۵۱۱۹	۲۹۹	۹۴۳۰۵	۸۸۲	۹۹۴۲۴	۸۸۴	جمع ۵۰ هکتار و بیش‌تر
۶۵۱	۲۴۶	۴۷۰۸۳	۷۷۷	۴۷۷۳۴	۷۷۷	۵۰ تا کمتر از ۱۰۰ هکتار
۵۲۸	۴۳	۱۰۱۰۴	۹۱	۱۰۶۳۲	۹۲	۱۰۰ تا کمتر از ۲۰۰ هکتار
۲۱۲	۶	۲۳۸۸	۹	۲۶۰۰	۱۰	۲۰۰ تا کمتر از ۵۰۰ هکتار
۵۰	۲	۱۰۳۸	۲	۱۰۸۸	۲	۵۰۰ تا کمتر از ۱۰۰۰ هکتار
.	.	۱۸۰۰	۱	۱۸۰۰	۱	۱۰۰۰ تا کمتر از ۲۰۰۰ هکتار
۳۶۷۸	۲	۳۱۸۹۳	۳	۳۵۵۷۱	۳	۲۰۰۰ هکتار و بیش‌تر

۱۰- تعداد و مساحت بهره‌برداری‌های با زمین بر حسب سن بهره‌بردار (بهره‌برداری - هکتار)

باغ و قلمستان		اراضی زراعی		کل		سن بهره‌بردار
مساحت	تعداد	مساحت	تعداد	مساحت	تعداد	
۲۷۰۷۶	۲۸۹۸۴	۶۳۶۵۵۲	۸۶۵۸۷	۶۶۳۶۲۸	۹۴۸۱۷۹	جمع
۱	۲	۱۳۳	۱۴	۱۳۴	۱۴	کمتر از ۱۵ ساله
۱۱	۱۵	۵۳۷	۷۹	۵۴۹	۸۲	۱۵-۱۹ ساله
۱۵۲	۱۷۱	۴۳۸۳	۷۸۰	۴۵۳۶	۸۳۶	۲۰-۲۴ ساله
۵۱۳	۶۴۴	۱۵۰۷۷	۲۶۰۰	۱۵۵۹۰	۲۸۴۴	۲۵-۲۹ ساله
۹۸۳	۱۲۵۵	۲۶۸۰۴	۴۶۱۴	۲۷۷۸۶	۵۰۹۶	۳۰-۳۴ ساله
۱۸۱۷	۲۰۶۷	۴۴۲۱۲	۷۴۳۴	۴۶۰۲۸	۸۲۲۰	۳۵-۳۹ ساله
۲۶۶۹	۲۸۳۵	۵۸۷۰۹	۹۳۴۵	۶۱۳۷۸	۱۰۳۴۱	۴۰-۴۴ ساله
۳۰۴۱	۳۴۲۷	۷۸۳۵۳	۱۱۲۴۲	۸۱۳۹۵	۱۲۳۳۰	۴۵-۴۹ ساله
۳۲۰۸	۳۵۹۲	۸۰۲۴۷	۱۱۰۱۵	۸۳۴۵۵	۱۲۰۰۲	۵۰-۵۴ ساله
۳۳۰۰	۳۴۵۸	۷۴۵۱۶	۹۶۳۴	۷۷۸۱۶	۱۰۵۱۴	۵۵-۵۹ ساله
۳۲۳۹	۳۲۵۸	۷۱۰۵۱	۸۷۱۰	۷۴۲۸۹	۹۵۳۰	۶۰-۶۴ ساله
۲۵۶۹	۲۶۰۸	۵۵۷۳۲	۶۷۸۰	۵۸۲۰۱	۷۳۹۴	۶۵-۶۹ ساله
۲۳۴۳	۲۳۵۲	۵۲۰۳۷	۶۱۶۲	۵۴۳۸۰	۶۶۶۰	۷۰-۷۴ ساله
۱۵۰۱	۱۵۶۸	۳۴۶۷۹	۳۸۷۵	۳۶۱۸۰	۴۲۷۱	۷۵-۷۹ ساله
۱۷۲۸	۱۷۳۱	۴۰۰۸۱	۴۳۰۳	۴۱۸۰۹	۴۷۴۳	۸۰ ساله و بیش تر

۱۱- تعداد و مساحت بهره‌برداری‌های با زمین آبی بر حسب شهرستان (بهره‌برداری - هکتار)

شهرستان		کل		اراضی زراعی آبی		باغ و قلمستان آبی	
		مساحت	تعداد	مساحت	تعداد	مساحت	تعداد
اردبیل.....		۲۱۶۴۳۲	۴۳۴۲۳	۱۸۵۶۵۲	۲۸۴۸۸	۳۰۷۸۰	۶۰۳۹۴
اردبیل.....		۵۴۶۲۵	۱۱۹۵۳	۵۲۴۵۲	۲۶۲۹	۲۱۷۴	۱۳۱۲۴
بيله‌سوار.....		۱۶۷۱۸	۱۶۷۱	۱۶۰۱۳	۳۴۵	۷۰۵	۱۹۴۷
پارس‌آباد.....		۵۳۷۴۹	۷۷۲۲	۴۸۸۳۹	۱۸۵۴	۴۹۱۰	۸۵۰۷
خلخال.....		۱۰۲۶۷	۳۷۳۶	۴۹۵۴	۶۶۳۵	۵۳۱۳	۷۷۸۲
سرعین.....		۷۰۵۴	۱۶۴۱	۶۹۹۴	۱۱۴	۶۱	۱۶۶۹
کوثر.....		۶۷۰۴	۱۱۲۱	۳۷۱۲	۲۵۲۴	۲۹۹۱	۲۹۶۷
گرمی.....		۵۶۴۰	۱۷۴۱	۴۳۹۴	۹۲۰	۱۲۴۶	۲۳۱۶
مشکین شهر.....		۳۶۷۰۷	۸۲۴۱	۲۴۵۸۳	۱۱۳۵۴	۱۲۱۲۴	۱۵۰۹۷
نمین.....		۱۲۴۸۳	۲۹۹۷	۱۱۴۹۶	۱۶۹۹	۹۸۷	۴۲۴۵
نیر.....		۱۲۴۸۴	۲۶۰۰	۱۲۲۱۴	۴۱۴	۲۷۰	۲۷۴۱

۱۲- تعداد و مساحت بهره‌برداری‌های با زمین دیم بر حسب شهرستان (بهره‌برداری - هکتار)

شهرستان		کل		اراضی زراعی دیم		باغ و قلمستان دیم	
		مساحت	تعداد	مساحت	تعداد	مساحت	تعداد
اردبیل.....		۴۱۵۵۸۸	۶۰۷۴۴	۴۱۵۲۱۸	۵۷۴	۳۷۰	۶۰۱۹۸
اردبیل.....		۴۹۶۸۷	۸۱۱۹	۴۹۶۵۸	۵۱	۲۹	۸۱۴۴
بيله‌سوار.....		۶۹۶۹۱	۶۹۳۷	۶۹۵۹۱	۱۸۷	۱۰۰	۶۹۸۵
پارس‌آباد.....		۵۸۷۳	۶۱۹	۵۸۷۳	۰	۰	۶۱۹
خلخال.....		۲۴۴۶۱	۶۰۶۷	۲۴۴۵۱	۲۶	۱۱	۶۰۷۵
سرعین.....		۶۷۱۰	۱۳۹۲	۶۷۱۰	۰	۰	۱۳۹۲
کوثر.....		۵۰۹۸۰	۳۷۰۵	۵۰۹۶۵	۱۹	۱۴	۳۷۰۸
گرمی.....		۹۱۵۹۱	۱۱۳۱۵	۹۱۳۹۶	۲۴۱	۱۹۵	۱۱۳۶۷
مشکین شهر.....		۹۴۵۲۴	۱۲۵۵۷	۹۴۵۱۳	۱۹	۱۱	۱۲۵۶۴
نمین.....		۳۵۵۸۹	۶۲۵۸	۳۵۵۷۹	۳۲	۱۰	۶۲۶۹
نیر.....		۵۶۴۸۳	۳۷۷۶	۵۶۴۸۳	۰	۰	۳۷۷۶

۱۳- تعداد و مساحت بهره‌برداری‌های دارای اراضی زراعی بر حسب شهرستان (بهره‌برداری - هکتار)

آیش		زیر کشت		کل		شهرستان
مساحت	تعداد	مساحت	تعداد	مساحت	تعداد	
۱۷۱۹۴۲	۳۰۳۳۶	۴۹۸۹۲۹	۸۳۲۱۲	۶۷۰۸۷۱	۸۶۶۵۵	اردبیل.....
۲۱۹۳۳	۴۸۶۵	۸۰۱۷۶	۱۶۱۴۸	۱۰۲۱۱۰	۱۶۶۵۶	اردبیل.....
۲۰۲۶	۲۴۳	۸۳۵۶۸	۸۰۲۹	۸۵۶۰۴	۸۱۱۳	بيله‌سوار.....
۱۵۸۹	۲۲۶	۵۳۱۲۲	۸۰۴۸	۵۴۷۱۲	۸۲۰۵	پارس‌آباد.....
۱۰۴۹۰	۳۵۵۳	۱۸۹۱۴	۶۹۱۳	۲۹۴۰۵	۷۴۱۹	خلخال.....
۲۳۴۶	۹۵۴	۱۱۳۵۸	۲۱۶۴	۱۳۷۰۴	۲۱۸۲	سرعین.....
۲۷۴۲۳	۳۲۹۸	۲۷۲۵۵	۳۵۷۷	۵۴۶۷۸	۳۹۲۶	کوثر.....
۲۳۶۷۳	۳۶۹۳	۷۲۱۱۷	۱۱۲۸۸	۹۵۷۹۰	۱۱۶۱۲	گرمی.....
۴۲۷۶۳	۷۹۲۹	۷۶۳۳۴	۱۵۷۵۲	۱۱۹۰۹۶	۱۶۸۰۳	مشکین‌شهر.....
۱۲۴۷۸	۲۲۱۹	۳۴۵۹۷	۷۲۱۲	۴۷۰۷۵	۷۵۶۸	نمین.....
۲۷۲۰۹	۳۳۵۵	۴۱۴۸۸	۴۰۸۰	۶۸۶۹۷	۴۱۷۱	نیر.....

۱۴- تعداد و مساحت بهره‌برداری‌های دارای اراضی زراعی بر حسب وسعت اراضی کشاورزی (بهره‌برداری - هکتار)

آیش		زیر کشت		کل		وسعت اراضی کشاورزی
مساحت	تعداد	مساحت	تعداد	مساحت	تعداد	
۱۷۱۹۴۲	۳۰۳۳۶	۴۹۱۹۲۹	۸۳۲۱۲	۶۷۰۸۷۱	۸۶۶۵۵	جمع.....
۱۴۹	۴۱۷	۱۹۳۰	۴۵۵۶	۲۰۷۹	۴۸۴۴	جمع کمتر از ۱ هکتار.....
۱	۲۸	۱۳	۲۹۳	۱۴	۳۱۴	کمتر از ۰/۱ هکتار.....
۱	۱۲	۲۸	۲۷۵	۲۹	۲۸۴	۰/۱ تا کمتر از ۰/۲ هکتار.....
۱۹	۸۳	۲۵۶	۹۸۸	۲۷۶	۱۰۴۸	۰/۲ تا کمتر از ۰/۵ هکتار.....
۱۲۷	۲۹۴	۱۶۳۳	۳۰۰۱	۱۷۶۰	۳۱۹۷	۰/۵ تا کمتر از ۱ هکتار.....
۱۱۵۹۶	۷۵۵۶	۷۹۴۶۶	۳۶۵۵۱	۹۱۰۶۲	۳۸۶۷۲	جمع ۱ تا کمتر از ۵ هکتار.....
۱۰۶۲	۱۲۳۵	۱۰۷۵۶	۹۸۳۲	۱۱۸۱۸	۱۰۵۸۸	۱ تا کمتر از ۲ هکتار.....
۲۵۰۹	۱۹۵۲	۱۹۸۲۴	۱۰۵۱۱	۲۲۳۳۳	۱۱۱۶۱	۲ تا کمتر از ۳ هکتار.....
۳۱۱۲	۱۹۲۴	۲۴۱۱۲	۸۸۶۸	۲۷۲۲۴	۹۳۰۵	۳ تا کمتر از ۴ هکتار.....
۴۹۱۳	۲۴۴۵	۲۴۷۷۴	۷۳۳۹	۲۹۶۸۷	۷۶۱۸	۴ تا کمتر از ۵ هکتار.....
۷۴۰۲۴	۱۶۶۹۷	۲۳۰۸۸۸	۳۴۶۵۱	۳۰۴۹۱۲	۳۵۵۵۴	جمع ۵ تا کمتر از ۲۰ هکتار.....
۱۵۴۸۲	۵۶۹۹	۷۲۸۵۸	۱۵۵۷۰	۸۸۳۴۰	۱۶۰۴۴	۵ تا کمتر از ۷/۵ هکتار.....
۱۰۵۰۳	۲۸۷۴	۳۴۰۶۳	۵۵۲۲	۴۴۵۶۶	۵۶۵۴	۷/۵ تا کمتر از ۱۰ هکتار.....
۲۸۳۸۸	۵۴۴۶	۷۶۲۹۸	۹۳۷۵	۱۰۴۶۸۵	۹۵۸۶	۱۰ تا کمتر از ۱۵ هکتار.....
۱۹۶۵۱	۲۶۷۸	۴۷۶۷۰	۴۱۸۵	۶۷۳۲۰	۴۲۷۱	۱۵ تا کمتر از ۲۰ هکتار.....
۶۳۵۵۱	۴۹۶۹	۱۱۴۹۶۳	۶۵۷۸	۱۷۸۵۱۴	۶۷۰۴	جمع ۲۰ تا کمتر از ۵۰ هکتار.....
۲۲۶۶۵	۲۲۹۴	۴۱۸۸۶	۳۰۶۵	۶۴۵۵۰	۳۱۲۳	۲۰ تا کمتر از ۲۵ هکتار.....
۲۳۲۲۸	۱۷۳۰	۴۳۸۴۸	۲۳۴۱	۶۷۰۷۶	۲۳۸۸	۲۵ تا کمتر از ۳۵ هکتار.....
۱۷۶۵۹	۹۴۵	۲۹۲۲۹	۱۱۷۲	۴۶۸۸۷	۱۱۹۳	۳۵ تا کمتر از ۵۰ هکتار.....
۲۲۶۲۲	۶۹۷	۷۱۶۸۳	۸۷۵	۹۴۳۰۵	۸۸۲	جمع ۵۰ هکتار و بیش تر.....
۱۷۷۵۷	۶۱۹	۲۹۳۲۶	۷۷۰	۴۷۰۸۳	۷۷۷	۵۰ تا کمتر از ۱۰۰ هکتار.....
۳۷۳۴	۷۰	۶۳۷۰	۹۰	۱۰۱۰۴	۹۱	۱۰۰ تا کمتر از ۲۰۰ هکتار.....
۱۱۳۲	۹	۱۲۵۶	۹	۲۳۸۸	۹	۲۰۰ تا کمتر از ۵۰۰ هکتار.....
.	.	۱۰۳۸	۲	۱۰۳۸	۲	۵۰۰ تا کمتر از ۱۰۰۰ هکتار.....
.	.	۱۸۰۰	۱	۱۸۰۰	۱	۱۰۰۰ تا کمتر از ۲۰۰۰ هکتار.....
.	.	۳۱۸۹۳	۳	۳۱۸۹۳	۳	۲۰۰۰ هکتار و بیش تر.....

۱۵- تعداد و مساحت بهره‌برداری‌های دارای اراضی زراعی بر حسب وسعت اراضی زراعی (بهره‌برداری - هکتار)

آیش		زیر کشت		کل		وسعت اراضی زراعی
مساحت	تعداد	مساحت	تعداد	مساحت	تعداد	
۱۷۱۹۴۲	۳۰۳۳۶	۴۹۸۹۲۹	۸۳۲۱۲	۶۷۰۸۷۱	۸۶۶۵۵	جمع
۲۰۱	۵۲۳	۲۲۳۱	۵۱۰۳	۲۴۳۲	۵۴۸۹	جمع کمتر از ۱ هکتار
۱	۳۶	۱۸	۳۸۳	۲۰	۴۱۰	کمتر از ۰/۱ هکتار
۲	۱۹	۴۳	۳۶۵	۴۵	۳۸۰	۰/۱ تا کمتر از ۰/۲ هکتار
۳۱	۱۲۱	۳۰۶	۱۰۵۳	۳۳۷	۱۱۵۱	۰/۲ تا کمتر از ۰/۵ هکتار
۱۶۶	۳۴۷	۱۸۶۴	۳۳۰۳	۲۰۳۰	۳۵۴۷	۰/۵ تا کمتر از ۱ هکتار
۱۲۷۳۹	۸۰۲۰	۸۳۴۰۰	۳۷۴۲۵	۹۶۱۳۹	۳۹۵۳۳	جمع ۱ تا کمتر از ۵ هکتار
۱۲۱۳	۱۳۳۴	۱۱۷۹۲	۱۰۴۲۵	۱۳۰۰۵	۱۱۲۳۸	۱ تا کمتر از ۲ هکتار
۲۸۳۸	۲۱۱۸	۲۱۱۵۶	۱۰۸۴۱	۲۳۹۹۳	۱۱۵۰۲	۲ تا کمتر از ۳ هکتار
۳۲۶۱	۱۹۲۵	۲۴۶۰۳	۸۶۸۱	۲۷۸۶۵	۹۰۸۰	۳ تا کمتر از ۴ هکتار
۵۴۲۷	۲۶۴۴	۲۵۸۴۹	۷۴۷۸	۳۱۲۷۶	۷۷۱۲	۴ تا کمتر از ۵ هکتار
۷۳۷۱۵	۱۶۲۴۳	۲۲۸۳۸۲	۳۳۳۸۷	۳۰۲۰۹۷	۳۴۲۱۲	جمع ۵ تا کمتر از ۲۰ هکتار
۱۵۷۵۸	۵۶۲۲	۷۳۲۲۸	۱۵۱۳۲	۸۸۹۸۷	۱۵۵۶۶	۵ تا کمتر از ۷/۵ هکتار
۱۰۰۲۶	۲۶۶۱	۳۲۶۸۵	۵۰۸۶	۴۲۷۱۱	۵۱۹۱	۷/۵ تا کمتر از ۱۰ هکتار
۲۸۲۸۵	۵۳۳۹	۷۵۱۷۹	۹۰۷۸	۱۰۳۵۶۴	۹۲۸۳	۱۰ تا کمتر از ۱۵ هکتار
۱۹۵۴۵	۲۶۲۲	۴۷۲۹۰	۴۰۹۰	۶۶۸۳۵	۴۱۷۲	۱۵ تا کمتر از ۲۰ هکتار
۶۲۸۴۸	۴۸۶۴	۱۱۳۵۲۰	۶۴۳۴	۱۷۶۳۶۸	۶۵۵۳	جمع ۲۰ تا کمتر از ۵۰ هکتار
۲۲۶۲۴	۲۲۵۹	۴۱۷۹۲	۳۰۲۲	۶۴۴۱۶	۳۰۷۶	۲۰ تا کمتر از ۲۵ هکتار
۲۲۸۴۰	۱۶۸۲	۴۳۰۸۳	۲۲۷۲	۶۵۹۲۳	۲۳۱۷	۲۵ تا کمتر از ۳۵ هکتار
۱۷۳۸۴	۹۲۴	۲۸۶۴۶	۱۱۴۱	۴۶۰۳۰	۱۱۶۱	۳۵ تا کمتر از ۵۰ هکتار
۲۲۴۳۸	۶۸۶	۷۱۳۹۶	۸۶۳	۹۳۸۳۵	۸۶۹	جمع ۵۰ هکتار و بیش تر
۱۷۶۳۳	۶۰۹	۲۹۰۴۲	۷۵۹	۴۶۶۷۵	۷۶۶	۵۰ تا کمتر از ۱۰۰ هکتار
۳۶۷۴	۶۹	۶۳۶۷	۸۹	۱۰۰۴۱	۸۹	۱۰۰ تا کمتر از ۲۰۰ هکتار
۱۱۳۲	۹	۱۲۵۶	۹	۲۳۸۸	۹	۲۰۰ تا کمتر از ۵۰۰ هکتار
.	.	۱۰۳۸	۲	۱۰۳۸	۲	۵۰۰ تا کمتر از ۱۰۰۰ هکتار
.	.	۱۸۰۰	۱	۱۸۰۰	۱	۱۰۰۰ تا کمتر از ۲۰۰۰ هکتار
.	.	۳۱۸۹۳	۳	۳۱۸۹۳	۳	۲۰۰۰ هکتار و بیش تر

۱۶- تعداد و مساحت بهره‌برداری‌های دارای اراضی زراعی بر حسب سن بهره‌بردار (بهره‌برداری - هکتار)

آیش		زیر کشت		کل		سن بهره‌بردار
مساحت	تعداد	مساحت	تعداد	مساحت	تعداد	
۱۷۱۷۶۹	۳۰۳۲۱	۴۶۶۷۸۳	۱۳۱۵۱	۶۳۶۵۵۲	۱۶۵۸۷	جمع
۴۱	۴	۹۲	۱۴	۱۳۳	۱۴	کمتر از ۱۵ ساله
۱۵۳	۱۹	۳۸۵	۷۵	۵۳۷	۷۹	۱۵-۱۹ ساله
۹۳۱	۲۰۷	۳۴۵۲	۷۵۲	۴۳۸۳	۷۸۰	۲۰-۲۴ ساله
۳۶۰۳	۶۸۲	۱۱۴۷۴	۲۵۰۴	۱۵۰۷۷	۲۶۰۰	۲۵-۲۹ ساله
۶۱۱۵	۱۲۳۳	۲۰۶۸۹	۴۴۲۹	۲۶۸۰۴	۴۶۱۴	۳۰-۳۴ ساله
۱۰۵۴۵	۲۰۲۰	۳۳۶۶۶	۷۱۷۰	۴۴۲۱۲	۷۴۳۴	۳۵-۳۹ ساله
۱۴۷۸۴	۲۷۸۵	۴۳۹۲۵	۸۹۷۲	۵۸۷۰۹	۹۳۴۵	۴۰-۴۴ ساله
۱۹۴۳۶	۳۵۷۱	۵۸۹۱۷	۱۰۷۹۵	۷۸۳۵۳	۱۱۲۴۲	۴۵-۴۹ ساله
۲۱۳۷۵	۳۸۱۴	۵۸۸۷۲	۱۰۶۰۷	۸۰۲۴۷	۱۱۰۱۵	۵۰-۵۴ ساله
۲۰۵۶۱	۳۴۷۴	۵۳۹۵۶	۹۲۹۰	۷۴۵۱۶	۹۶۳۴	۵۵-۵۹ ساله
۲۰۷۸۲	۳۴۶۱	۵۰۲۶۹	۸۳۵۴	۷۱۰۵۱	۸۷۱۰	۶۰-۶۴ ساله
۱۶۷۰۸	۲۸۳۸	۳۹۰۲۴	۶۴۸۸	۵۵۷۳۲	۶۷۸۰	۶۵-۶۹ ساله
۱۴۷۷۴	۲۶۲۲	۳۷۲۶۳	۵۹۰۳	۵۲۰۳۷	۶۱۶۲	۷۰-۷۴ ساله
۹۹۴۴	۱۷۲۰	۲۴۷۳۵	۳۷۳۰	۳۴۶۷۹	۳۸۷۵	۷۵-۷۹ ساله
۱۲۰۱۷	۱۸۷۳	۲۸۰۶۵	۴۰۶۹	۴۰۰۸۱	۴۳۰۲	۸۰ ساله و بیش تر

۱۷- تعداد و مساحت بهره‌برداری‌های دارای اراضی زراعی آبی بر حسب شهرستان (بهره‌برداری - هکتار)

آبش		زیر کشت		کل		شهرستان
مساحت	تعداد	مساحت	تعداد	مساحت	تعداد	
۱۹۷۸	۳۰۴۸	۱۷۶۶۷۴	۴۲۵۰۶	۱۸۵۶۵۲	۴۳۴۲۳	اردبیل.....
۲۸۹۲	۷۵۹	۴۹۵۵۹	۱۱۶۸۹	۵۲۴۵۲	۱۱۹۵۳	اردبیل.....
۱۶	۴	۱۵۹۹۸	۱۶۷۱	۱۶۰۱۳	۱۶۷۱	بيله‌سوار.....
۳۸۲	۱۲۱	۴۸۴۵۸	۷۶۵۲	۴۸۸۳۹	۷۷۲۲	پارس‌آباد.....
۲۱۷	۱۴۴	۴۷۳۷	۳۶۶۲	۴۹۵۴	۳۷۳۶	خلخال.....
۵۷۵	۳۹۱	۶۴۱۹	۱۶۳۱	۶۹۹۴	۱۶۴۱	سرعین.....
۵۶۰	۱۱۷	۳۱۵۳	۱۰۸۳	۳۷۱۲	۱۱۲۱	کوثر.....
۱۳۶	۴۸	۴۲۵۸	۱۷۱۷	۴۳۹۴	۱۷۴۱	گرمی.....
۲۰۷۹	۷۵۲	۲۲۵۰۵	۷۹۵۹	۲۴۵۸۳	۸۲۴۱	مشکین‌شهر.....
۱۰۲۴	۳۹۰	۱۰۴۷۳	۲۸۹۲	۱۱۴۹۶	۲۹۹۷	نمین.....
۱۰۹۹	۳۲۳	۱۱۱۱۵	۲۵۵۰	۱۲۲۱۴	۲۶۰۰	نیر.....

۱۸- تعداد و مساحت اراضی زراعی بهره‌برداری‌ها به تفکیک آبی و دیم بر حسب شهرستان (بهره‌برداری - هکتار)

فقط آبی		جمع		شهرستان
مساحت	تعداد	مساحت	تعداد	
۹۹۸۷۸	۲۵۹۱۱	۶۷۰۸۷۱	۱۶۶۵۵	اردبیل.....
۳۷۵۷۲	۸۵۳۷	۱۰۲۱۱۰	۱۶۶۵۶	اردبیل.....
۶۲۸۴	۱۱۷۶	۸۵۶۰۴	۸۱۱۳	بيله‌سوار.....
۲۷۵۰۲	۷۵۸۶	۵۴۷۱۲	۸۲۰۵	پارس‌آباد.....
۱۳۰۲	۱۳۵۲	۲۹۴۰۵	۷۴۱۹	خلخال.....
۳۴۸۶	۷۹۰	۱۳۷۰۴	۲۱۸۲	سرعین.....
۷۶۱	۲۲۱	۵۴۶۷۸	۳۹۲۶	کوثر.....
۹۴۵	۲۹۷	۹۵۷۹۰	۱۱۶۱۲	گرمی.....
۱۴۲۰۰	۴۲۴۷	۱۱۹۰۹۶	۱۶۸۰۳	مشکین شهر.....
۵۳۴۴	۱۳۱۱	۴۷۰۷۵	۷۵۶۸	نمین.....
۲۴۸۱	۳۹۵	۶۸۶۹۷	۴۱۷۱	نیر.....

آبی و دیم توأم			فقط دیم		شهرستان	
مساحت			تعداد	مساحت		تعداد
دیم	آبی	جمع				
۱۲۸۹۱۱	۸۵۷۷۵	۲۱۴۶۸۶	۱۷۵۱۲	۳۵۶۳۰۷	۴۳۲۳۳	اردبیل.....
۱۸۲۲۵	۱۴۸۸۰	۳۳۱۰۵	۳۴۱۶	۳۱۴۳۳	۴۷۰۳	اردبیل.....
۷۴۰۶	۹۷۲۹	۱۷۱۳۵	۴۹۵	۶۲۱۸۵	۶۴۴۳	بيله‌سوار.....
۲۴۷۹	۲۱۳۳۷	۲۳۸۱۵	۱۳۶	۳۳۹۴	۴۸۳	پارس‌آباد.....
۸۳۳۸	۳۶۵۲	۱۱۹۹۰	۲۳۸۴	۱۶۱۱۳	۳۶۸۳	خلخال.....
۳۹۱۳	۳۵۰۸	۷۴۲۱	۸۵۰	۲۷۹۷	۵۴۲	سرعین.....
۱۵۵۹۱	۲۹۵۱	۱۸۵۴۳	۹۰۱	۳۵۳۷۴	۲۸۰۵	کوثر.....
۱۱۵۸۹	۳۴۴۹	۱۵۰۳۸	۱۴۴۴	۷۹۸۰۷	۹۸۷۱	گرمی.....
۲۵۴۹۴	۱۰۳۸۴	۳۵۸۷۸	۳۹۹۵	۶۹۰۱۹	۸۵۶۲	مشکین شهر.....
۸۳۳۳	۶۱۵۲	۱۴۴۸۵	۱۶۸۶	۲۷۲۴۶	۴۵۷۲	نمین.....
۲۷۵۴۴	۹۷۳۳	۳۷۲۷۷	۲۲۰۵	۲۸۹۴۰	۱۵۷۱	نیر.....

۱۹- تعداد و مساحت باغ و قلمستان بهره‌برداری‌ها بر حسب شهرستان (بهره‌برداری - هکتار)

کاشت مخلوط		کاشت ساده		کل		شهرستان
مساحت	تعداد	مساحت	تعداد	مساحت	تعداد	
۱۶۹۴۲	۱۸۲۶۴	۱۴۲۰۸	۱۱۲۷۲	۳۱۱۴۹	۲۹۰۴۲	اردبیل.....
۱۵۶۶	۱۹۲۷	۶۳۷	۷۶۰	۲۲۰۳	۲۶۷۸	اردبیل.....
۴۰۲	۳۹۰	۴۰۳	۱۴۵	۸۰۴	۵۳۱	بيله‌سوار.....
۶۱۲	۹۴۳	۴۲۹۸	۹۱۵	۴۹۱۰	۱۸۵۴	پارس آباد.....
۴۲۵۱	۵۵۳۶	۱۰۷۳	۱۳۱۱	۵۳۲۴	۶۶۵۲	خلخال.....
۵۴	۱۰۰	۶	۱۴	۶۱	۱۱۴	سرعین.....
۲۴۹۳	۲۱۴۹	۵۱۳	۴۱۸	۳۰۰۶	۲۵۴۲	کوثر.....
۷۸۴	۶۵۸	۶۵۷	۵۱۷	۱۴۴۱	۱۱۵۸	گرمی.....
۵۶۴۳	۴۶۸۴	۶۴۹۲	۶۹۲۰	۱۲۱۳۵	۱۱۳۶۸	مشکین شهر.....
۹۳۳	۱۵۷۳	۶۴	۱۵۹	۹۹۷	۱۷۳۱	نمین.....
۲۰۴	۳۰۵	۶۵	۱۱۲	۲۷۰	۴۱۴	نیر.....

۲۰- تعداد و مساحت باغ و قلمستان بهره‌برداری‌ها بر حسب وسعت اراضی کشاورزی (بهره‌برداری - هکتار)

کاشت مخلوط		کاشت ساده		کل		وسعت اراضی کشاورزی
مساحت	تعداد	مساحت	تعداد	مساحت	تعداد	
۱۶۹۴۲	۱۸۲۶۴	۱۴۲۰۸	۱۱۲۷۲	۳۱۱۴۹	۲۹۰۴۲	جمع
۹۸۵	۴۴۹۱	۷۴۷	۲۴۶۲	۱۷۳۲	۶۹۰۰	جمع کمتر از ۱ هکتار
۵۸	۱۶۱۵	۱۸	۴۸۹	۷۶	۲۱۰۳	کمتر از ۰/۱ هکتار
۵۳	۵۲۱	۲۳	۲۱۶	۷۶	۷۳۵	۰/۱ تا کمتر از ۰/۲ هکتار
۲۲۷	۹۴۱	۱۷۳	۶۶۳	۴۰۱	۱۵۹۴	۰/۲ تا کمتر از ۰/۵ هکتار
۶۴۶	۱۴۱۴	۵۳۳	۱۰۹۶	۱۱۷۹	۲۴۶۸	۰/۵ تا کمتر از ۱ هکتار
۵۲۵۶	۶۴۴۳	۴۲۱۰	۴۹۸۰	۹۴۶۶	۱۱۲۱۰	جمع ۱ تا کمتر از ۵ هکتار
۱۳۷۱	۱۹۹۱	۱۲۵۲	۱۷۴۴	۲۶۲۳	۳۶۸۱	۱ تا کمتر از ۲ هکتار
۱۴۳۰	۱۷۶۲	۱۱۳۳	۱۳۲۳	۲۵۶۳	۳۰۱۹	۲ تا کمتر از ۳ هکتار
۱۳۹۵	۱۵۱۷	۱۰۱۳	۱۰۹۶	۲۴۰۸	۲۵۶۲	۳ تا کمتر از ۴ هکتار
۱۰۶۰	۱۱۷۲	۸۱۲	۸۱۷	۱۸۷۲	۱۹۴۸	۴ تا کمتر از ۵ هکتار
۷۳۵۵	۵۸۵۱	۴۴۷۶	۳۳۲۰	۱۱۸۳۱	۸۹۸۷	جمع ۵ تا کمتر از ۲۰ هکتار
۲۶۳۵	۲۴۴۳	۱۷۷۵	۱۵۱۵	۴۴۱۰	۳۸۸۷	۵ تا کمتر از ۷/۵ هکتار
۱۴۵۳	۱۰۶۸	۹۰۰	۶۹۲	۲۳۵۳	۱۷۲۳	۷/۵ تا کمتر از ۱۰ هکتار
۲۱۹۹	۱۵۷۰	۱۱۹۰	۷۷۹	۳۳۹۰	۲۲۹۲	۱۰ تا کمتر از ۱۵ هکتار
۱۰۶۸	۷۷۰	۶۱۱	۳۳۴	۱۶۷۹	۱۰۸۵	۱۵ تا کمتر از ۲۰ هکتار
۲۱۰۱	۱۲۴۲	۹۰۱	۴۴۵	۳۰۰۱	۱۶۴۷	جمع ۲۰ تا کمتر از ۵۰ هکتار
۸۵۸	۵۴۹	۳۳۹	۱۹۵	۱۱۹۷	۷۲۰	۲۰ تا کمتر از ۲۵ هکتار
۸۲۴	۴۵۸	۳۴۲	۱۷۰	۱۱۶۷	۶۱۶	۲۵ تا کمتر از ۳۵ هکتار
۴۱۸	۲۳۶	۲۲۰	۸۰	۶۳۸	۳۱۱	۳۵ تا کمتر از ۵۰ هکتار
۱۲۴۵	۲۳۸	۳۸۷۴	۶۵	۵۱۱۹	۲۹۹	جمع ۵۰ هکتار و بیش تر
۵۲۶	۱۹۹	۱۲۵	۵۰	۶۵۱	۲۴۶	۵۰ تا کمتر از ۱۰۰ هکتار
۳۱۰	۳۴	۲۱۸	۱۰	۵۲۸	۴۳	۱۰۰ تا کمتر از ۲۰۰ هکتار
۲۰۹	۵	۳	۱	۲۱۲	۶	۲۰۰ تا کمتر از ۵۰۰ هکتار
۰	۰	۵۰	۲	۵۰	۲	۵۰۰ تا کمتر از ۱۰۰۰ هکتار
۰	۰	۰	۰	۰	۰	۱۰۰۰ تا کمتر از ۲۰۰۰ هکتار
۲۰۰	۱	۳۴۷۸	۲	۳۶۷۸	۲	۲۰۰۰ هکتار و بیش تر

۲۱- تعداد و مساحت باغ و قلمستان بهره‌بردارها بر حسب سن بهره‌بردار (بهره‌برداری - هکتار)

کاشت مخلوط		کاشت ساده		کل		سن بهره‌بردار
مساحت	تعداد	مساحت	تعداد	مساحت	تعداد	
۱۶۶۳۱	۱۸۲۳۲	۱۰۴۴۵	۱۱۲۴۵	۲۷۰۷۶	۲۸۹۸۴	جمع
۱	۲	۰	۰	۱	۲	کمتر از ۱۵ ساله
۹	۱۰	۲	۵	۱۱	۱۵	۱۵-۱۹ ساله
۹۰	۹۹	۶۳	۷۶	۱۵۲	۱۷۱	۲۰-۲۴ ساله
۳۱۵	۳۸۶	۱۹۹	۲۶۲	۵۱۳	۶۴۴	۲۵-۲۹ ساله
۵۷۹	۷۷۱	۴۰۴	۴۹۷	۹۸۳	۱۲۵۵	۳۰-۳۴ ساله
۱۱۱۷	۱۲۶۴	۷۰۰	۸۴۲	۱۸۱۷	۲۰۶۷	۳۵-۳۹ ساله
۱۶۶۷	۱۷۵۵	۱۰۰۲	۱۱۱۴	۲۶۶۹	۲۸۳۵	۴۰-۴۴ ساله
۱۸۲۲	۲۰۳۲	۱۲۱۹	۱۴۴۳	۳۰۴۱	۳۴۲۷	۴۵-۴۹ ساله
۱۹۸۷	۲۲۲۴	۱۲۲۲	۱۴۲۷	۳۲۰۸	۳۵۹۲	۵۰-۵۴ ساله
۱۸۳۰	۲۰۶۹	۱۴۷۰	۱۴۴۸	۳۳۰۰	۳۴۵۸	۵۵-۵۹ ساله
۲۰۵۷	۲۱۱۶	۱۱۸۲	۱۲۰۴	۳۲۳۹	۳۲۵۸	۶۰-۶۴ ساله
۱۵۸۰	۱۶۷۸	۹۸۹	۹۷۹	۲۵۶۹	۲۶۰۸	۶۵-۶۹ ساله
۱۵۳۱	۱۵۹۸	۸۱۳	۷۹۰	۲۳۴۳	۲۳۵۲	۷۰-۷۴ ساله
۹۰۸	۱۰۴۳	۵۹۳	۵۶۵	۱۵۰۱	۱۵۶۸	۷۵-۷۹ ساله
۱۱۴۰	۱۱۸۶	۵۸۸	۵۹۳	۱۷۲۸	۱۷۳۱	۸۰ ساله و بیش تر

۲۲- تعداد و مساحت باغ و قلمستان بهره‌برداری‌ها بر حسب وسعت اراضی باغ و قلمستان (بهره‌برداری - هکتار)

کاشت مخلوط		کاشت ساده		کل		وسعت اراضی باغ و قلمستان
مساحت	تعداد	مساحت	تعداد	مساحت	تعداد	
۱۶۹۴۲	۱۸۲۶۴	۱۴۲۰۸	۱۱۲۷۲	۳۱۱۴۹	۲۹۰۴۲	جمع.....
۲۹۲۳	۱۱۱۸۶	۲۲۱۸	۶۵۱۵	۵۱۴۱	۱۷۵۴۱	جمع کمتر از ۱ هکتار
۱۳۶	۳۷۸۹	۴۶	۱۲۴۲	۱۸۲	۵۰۲۲	کمتر از ۰/۱ هکتار
۱۵۷	۱۳۸۵	۷۳	۶۶۸	۲۳۰	۲۰۴۱	۰/۱ تا کمتر از ۰/۲ هکتار
۶۲۸	۲۳۲۴	۴۶۴	۱۶۷۳	۱۰۹۲	۳۹۳۹	۰/۲ تا کمتر از ۰/۵ هکتار
۲۰۰۱	۳۶۸۸	۱۶۳۶	۲۹۳۱	۳۶۳۶	۶۵۳۹	۰/۵ تا کمتر از ۱ هکتار
۱۰۴۷۵	۶۶۵۳	۶۹۷۳	۴۵۵۹	۱۷۴۴۸	۱۰۹۲۲	جمع ۱ تا کمتر از ۵ هکتار
۴۶۳۵	۴۲۶۲	۳۳۵۷	۳۰۵۷	۷۹۹۲	۷۱۵۷	۱ تا کمتر از ۲ هکتار
۳۱۳۳	۱۵۵۵	۱۹۹۷	۹۹۰	۵۱۳۰	۲۴۶۵	۲ تا کمتر از ۳ هکتار
۲۷۰۶	۸۳۶	۱۶۲۰	۵۱۲	۴۳۲۶	۱۳۰۰	۳ تا کمتر از ۵ هکتار
۳۵۴۴	۴۲۵	۵۰۱۶	۱۹۸	۸۵۶۱	۵۷۹	جمع ۵ هکتار و بیش تر
۱۹۱۹	۳۴۴	۷۹۵	۱۵۳	۲۷۱۴	۴۶۱	۵ تا کمتر از ۱۰ هکتار
۷۲۸	۶۷	۴۳۸	۳۷	۱۱۶۶	۹۷	۱۰ تا کمتر از ۲۰ هکتار
۲۴۵	۹	۵۵	۲	۳۰۰	۱۱	۲۰ تا کمتر از ۵۰ هکتار
۶۵۲	۵	۳۷۲۸	۶	۴۳۸۰	۱۰	۵۰ هکتار و بیش تر

فصل سوم

زراعت

(محصولات سالانه در فضای باز)

۲۶- تعداد بهره‌برداری و سطح کاشت محصولات گندم، جو، برنج (شلتوک) و سایر محصولات سالانه در فضای باز بهره‌برداری‌های کشاورزی (بهره‌برداری - هکتار)

دیم		آبی		کل		نام محصول
سطح کاشت	تعداد	سطح کاشت	تعداد	سطح کاشت	تعداد	
۳۲۴۰۴۸	XX	۱۹۲۹۳۲	XX	۵۱۶۹۸۰	XX	جمع
۱۹۱۶۶۰	۴۱۹۰۱	۶۹۲۸۰	۲۰۳۹۶	۲۶۰۹۴۰	۵۸۷۴۶	گندم
۱۱۰۶۵۰	۳۱۶۶۵	۲۳۸۵۹	۹۷۴۹	۱۳۴۵۰۹	۳۸۴۹۲	جو
.	.	۱۴۱۷	۶۰۱	۱۴۱۷	۶۰۱	برنج (شلتوک)
۲۱۷۳۸	۱۰۵۳۹	۹۸۳۷۶	۳۳۴۸۵	۱۲۰۱۱۴	۳۹۹۵۸	سایر محصولات سالانه

۲۷- تعداد بهره‌برداری و سطح کاشت گندم در فضای باز بر حسب شهرستان (بهره‌برداری - هکتار)

دیم		آبی		کل		شهرستان
سطح کاشت	تعداد	سطح کاشت	تعداد	سطح کاشت	تعداد	
۱۹۱۶۶۰	۴۱۹۰۱	۶۹۲۸۰	۲۰۳۹۶	۲۶۰۹۴۰	۵۸۱۷۴۶	اردبیل.....
۱۱۶۱۴	۴۶۵۲	۲۰۲۷۰	۷۷۶۳	۳۱۸۸۴	۱۱۷۴۹	اردبیل.....
۵۲۶۲۸	۶۰۵۹	۱۰۸۶۰	۱۴۱۲	۶۳۴۸۹	۷۱۰۸	بيله‌سوار.....
۲۲۳۷	۱۹۹	۱۹۳۱۹	۳۱۲۳	۲۱۵۵۶	۳۲۹۲	پارس‌آباد.....
۶۴۵۶	۳۲۵۵	۲۵۵	۲۲۲	۶۷۱۱	۳۳۵۶	خلخال.....
۱۴۹۴	۶۲۴	۲۵۶۴	۱۲۷۰	۴۰۵۸	۱۶۴۷	سرعین.....
۱۶۰۹۰	۲۸۰۵	۵۹۰	۱۸۴	۱۶۶۸۰	۲۸۲۹	کوثر.....
۴۷۷۵۷	۱۰۰۷۷	۱۰۳۵	۳۵۹	۴۸۷۹۲	۱۰۱۷۱	گرمی.....
۲۹۵۳۵	۷۷۰۱	۶۴۱۶	۲۸۹۰	۳۵۹۵۰	۱۰۰۲۴	مشکین‌شهر.....
۱۶۵۱۶	۴۷۲۰	۵۲۰۰	۲۱۵۳	۲۱۷۱۶	۶۲۴۳	نمین.....
۷۳۳۲	۱۸۱۱	۲۷۷۱	۱۰۲۰	۱۰۱۰۲	۲۳۲۸	نیر.....

۲۸- تعداد بهره‌برداری و سطح کاشت گندم در فضای باز بر حسب وسعت اراضی کشاورزی (بهره‌برداری - هکتار)

دیم		آبی		کل		وسعت اراضی کشاورزی
تعداد	سطح کاشت	تعداد	سطح کاشت	تعداد	سطح کاشت	
۱۹۱۶۶۰	۴۱۹۰۱	۶۹۲۸۰	۲۰۳۹۶	۲۶۰۹۴۰	۵۸۱۷۴۶	جمع
۳۶۸	۹۰۴	۲۰۳	۴۶۵	۵۷۱	۱۳۵۸	جمع کمتر از ۱ هکتار
۲	۳۷	۱	۱۴	۲	۵۱	کمتر از ۰/۱ هکتار
۷	۶۲	۱	۷	۸	۶۹	۰/۱ تا کمتر از ۰/۲ هکتار
۶۰	۲۰۶	۱۰	۴۱	۷۱	۲۴۵	۰/۲ تا کمتر از ۰/۵ هکتار
۲۹۹	۵۹۹	۱۹۱	۴۰۳	۴۹۱	۹۹۳	۰/۵ تا کمتر از ۱ هکتار
۲۴۹۱۶	۱۴۳۱۰	۱۴۸۰۶	۹۴۴۹	۳۹۷۲۲	۲۳۰۲۰	جمع ۱ تا کمتر از ۵ هکتار
۲۶۴۳	۲۷۹۵	۱۸۸۸	۲۱۸۸	۴۵۳۱	۴۹۰۹	۱ تا کمتر از ۲ هکتار
۶۰۲۳	۴۰۸۴	۳۷۲۸	۲۷۰۲	۹۷۵۱	۶۶۳۷	۲ تا کمتر از ۳ هکتار
۷۴۸۱	۳۶۴۵	۴۸۸۶	۲۵۶۶	۱۲۳۶۷	۶۰۱۱	۳ تا کمتر از ۴ هکتار
۸۷۶۹	۳۷۸۶	۴۳۰۴	۱۹۹۳	۱۳۰۷۳	۵۴۶۳	۴ تا کمتر از ۵ هکتار
۹۲۱۴۹	۲۱۰۶۲	۳۳۵۵۸	۹۰۹۰	۱۲۵۷۰۷	۲۸۰۵۲	جمع ۵ تا کمتر از ۲۰ هکتار
۲۶۲۹۷	۸۳۱۵	۱۴۰۳۲	۴۶۱۱	۴۰۳۲۹	۱۲۱۹۲	۵ تا کمتر از ۷/۵ هکتار
۱۲۷۵۲	۳۴۰۱	۴۸۸۵	۱۴۳۶	۱۷۶۳۷	۴۴۶۱	۷/۵ تا کمتر از ۱۰ هکتار
۳۲۵۴۰	۶۳۶۱	۹۷۰۲	۲۱۲۹	۴۲۲۴۲	۷۸۳۹	۱۰ تا کمتر از ۱۵ هکتار
۲۰۵۶۰	۲۹۸۵	۴۹۳۹	۹۱۴	۲۵۵۰۰	۳۵۵۹	۱۵ تا کمتر از ۲۰ هکتار
۵۲۸۹۳	۴۹۵۰	۹۴۹۴	۱۲۳۱	۶۲۳۸۸	۵۵۸۶	جمع ۲۰ تا کمتر از ۵۰ هکتار ...
۱۸۷۹۱	۲۲۹۱	۳۷۹۳	۵۹۳	۲۲۵۸۴	۲۶۰۸	۲۰ تا کمتر از ۲۵ هکتار
۲۱۴۳۶	۱۸۰۵	۳۲۶۱	۴۰۷	۲۴۶۹۷	۲۰۱۸	۲۵ تا کمتر از ۳۵ هکتار
۱۲۶۶۷	۸۵۵	۲۴۳۹	۲۳۰	۱۵۱۰۶	۹۶۱	۳۵ تا کمتر از ۵۰ هکتار
۲۱۳۳۳	۶۷۶	۱۱۲۱۸	۱۶۱	۳۲۵۵۱	۷۳۱	جمع ۵۰ هکتار و بیش تر
۱۳۳۶۸	۵۹۲	۱۹۳۸	۱۳۶	۱۵۳۰۵	۶۳۹	۵۰ تا کمتر از ۱۰۰ هکتار
۳۱۷۸	۷۲	۵۵۰	۱۷	۳۷۲۷	۷۸	۱۰۰ تا کمتر از ۲۰۰ هکتار
۷۲۸	۹	۱۲۱	۳	۸۴۹	۹	۲۰۰ تا کمتر از ۵۰۰ هکتار
.	.	۲۷۲	۲	۲۷۲	۲	۵۰۰ تا کمتر از ۱۰۰۰ هکتار ..
۲۰۰	۱	۸۰۰	۱	۱۰۰۰	۱	۱۰۰۰ تا کمتر از ۲۰۰۰ هکتار ...
۳۸۶۰	۲	۷۵۳۸	۲	۱۱۳۹۸	۲	۲۰۰۰ هکتار و بیش تر

۲۹- تعداد بهره‌برداری و سطح کاشت گندم در فضای باز بر حسب وسعت اراضی زراعی (بهره‌برداری - هکتار)

دیم		آبی		کل		وسعت اراضی زراعی
تعداد	سطح کاشت	تعداد	سطح کاشت	تعداد	سطح کاشت	
۱۹۱۶۶۰	۴۱۹۰۱	۶۹۲۸۰	۲۰۳۹۶	۲۶۰۹۴۰	۵۸۱۷۴۶	جمع
.	.	۳	۲	۳	۲	بدون زمین زراعی
۳۹۳	۹۵۷	۲۱۷	۴۹۲	۶۰۹	۱۴۳۶	جمع کمتر از ۱ هکتار
۲	۴۳	۱	۱۶	۳	۵۹	کمتر از ۰/۱ هکتار
۸	۷۲	۱	۷	۹	۷۹	۰/۱ تا کمتر از ۰/۲ هکتار
۶۵	۲۱۹	۱۲	۴۶	۷۷	۲۶۲	۰/۲ تا کمتر از ۰/۵ هکتار
۳۱۸	۶۲۳	۲۰۳	۴۲۲	۵۲۱	۱۰۳۷	۰/۵ تا کمتر از ۱ هکتار
۲۵۷۹۱	۱۴۸۲۸	۱۵۲۸۰	۹۶۷۷	۴۱۰۷۱	۲۳۷۳۴	جمع ۱ تا کمتر از ۵ هکتار
۲۷۷۳	۲۹۰۹	۱۹۷۳	۲۲۶۶	۴۷۴۶	۵۰۹۸	۱ تا کمتر از ۲ هکتار
۶۳۰۱	۴۲۷۷	۳۸۸۴	۲۸۰۰	۱۰۱۸۵	۶۹۱۹	۲ تا کمتر از ۳ هکتار
۷۶۲۲	۳۶۷۳	۴۹۹۱	۲۵۸۲	۱۲۶۱۳	۶۰۳۶	۳ تا کمتر از ۴ هکتار
۹۰۹۵	۳۹۶۹	۴۴۳۲	۲۰۳۰	۱۳۵۲۷	۵۶۸۱	۴ تا کمتر از ۵ هکتار
۹۱۷۲۱	۲۰۵۹۰	۳۳۲۴۱	۸۸۷۳	۱۲۴۹۶۲	۲۷۳۷۹	جمع ۵ تا کمتر از ۲۰ هکتار
۲۶۵۸۲	۸۲۲۲	۱۴۱۰۰	۴۵۷۶	۴۰۶۸۲	۱۲۰۴۳	۵ تا کمتر از ۷/۵ هکتار
۱۲۳۴۸	۳۱۹۸	۴۷۰۹	۱۳۳۹	۱۷۰۵۷	۴۱۹۵	۷/۵ تا کمتر از ۱۰ هکتار
۳۲۳۵۳	۶۲۳۸	۹۴۹۷	۲۰۵۰	۴۱۸۵۰	۷۶۴۳	۱۰ تا کمتر از ۱۵ هکتار
۲۰۴۳۷	۲۹۳۱	۴۹۳۵	۹۰۸	۲۵۳۷۲	۳۴۹۹	۱۵ تا کمتر از ۲۰ هکتار
۵۲۵۳۹	۴۸۵۹	۹۳۵۷	۱۱۹۴	۶۱۸۹۶	۵۴۷۵	جمع ۲۰ تا کمتر از ۵۰ هکتار ...
۱۸۷۴۸	۲۲۵۶	۳۸۲۴	۵۸۵	۲۲۵۷۲	۲۵۷۳	۲۰ تا کمتر از ۲۵ هکتار
۲۱۲۸۹	۱۷۷۱	۳۱۱۷	۳۸۴	۲۴۴۰۵	۱۹۶۵	۲۵ تا کمتر از ۳۵ هکتار
۱۲۵۰۲	۸۳۳	۲۴۱۶	۲۲۴	۱۴۹۱۸	۹۳۷	۳۵ تا کمتر از ۵۰ هکتار
۲۱۲۱۵	۶۶۸	۱۱۱۸۳	۱۵۸	۳۲۳۹۸	۷۲۱	جمع ۵۰ هکتار و بیش تر
۱۳۲۵۰	۵۸۴	۱۹۲۶	۱۳۵	۱۵۱۷۵	۶۳۱	۵۰ تا کمتر از ۱۰۰ هکتار
۳۱۷۸	۷۲	۵۲۷	۱۵	۳۷۰۴	۷۶	۱۰۰ تا کمتر از ۲۰۰ هکتار
۷۲۸	۹	۱۲۱	۳	۸۴۹	۹	۲۰۰ تا کمتر از ۵۰۰ هکتار
.	.	۲۷۲	۲	۲۷۲	۲	۵۰۰ تا کمتر از ۱۰۰۰ هکتار ..
۲۰۰	۱	۸۰۰	۱	۱۰۰۰	۱	۱۰۰۰ تا کمتر از ۲۰۰۰ هکتار ...
۳۸۶۰	۲	۷۵۳۸	۲	۱۱۳۹۸	۲	۲۰۰۰ هکتار و بیش تر

۳۰- تعداد بهره‌برداری و سطح کاشت گندم در فضای باز بر حسب سن بهره‌بردار (بهره‌برداری - هکتار)

دیم		آبی		کل		سن بهره‌بردار
تعداد	سطح کاشت	تعداد	سطح کاشت	تعداد	سطح کاشت	
۱۱۷۳۴۷	۴۱۸۸۷	۶۰۱۲۴	۲۰۳۷۴	۲۴۷۴۷۱	۵۱۷۱۵	جمع
۵۴	۱۰	۸	۲	۶۲	۱۲	کمتر از ۱۵ ساله
۱۴۷	۳۵	۳۴	۱۵	۱۸۰	۴۹	۱۵-۱۹ ساله
۱۳۷۶	۳۶۲	۵۰۳	۱۹۹	۱۸۷۹	۵۳۵	۲۰-۲۴ ساله
۴۷۳۲	۱۱۹۱	۱۶۳۲	۵۹۵	۶۳۶۴	۱۷۰۶	۲۵-۲۹ ساله
۸۱۱۱	۱۹۴۴	۲۷۳۳	۱۰۹۷	۱۰۸۴۴	۲۸۹۵	۳۰-۳۴ ساله
۱۳۰۳۱	۳۲۴۱	۴۸۱۵	۱۸۶۹	۱۷۸۴۵	۴۸۳۳	۳۵-۳۹ ساله
۱۷۱۶۵	۴۰۶۶	۶۱۴۷	۲۳۷۴	۲۳۳۱۳	۶۰۹۶	۴۰-۴۴ ساله
۲۲۹۸۵	۵۱۳۹	۷۸۶۶	۲۸۵۹	۳۰۸۵۱	۷۵۵۵	۴۵-۴۹ ساله
۲۳۸۷۶	۵۳۲۶	۸۰۴۹	۲۷۵۹	۳۱۹۲۵	۷۶۲۰	۵۰-۵۴ ساله
۲۱۵۱۸	۴۷۰۵	۶۶۹۵	۲۲۲۳	۲۸۲۱۳	۶۵۴۱	۵۵-۵۹ ساله
۲۰۷۱۴	۴۵۲۵	۵۹۷۷	۱۹۰۹	۲۶۶۹۲	۶۰۶۹	۶۰-۶۴ ساله
۱۶۳۰۵	۳۶۱۰	۴۵۷۳	۱۳۸۶	۲۰۸۷۹	۴۶۸۸	۶۵-۶۹ ساله
۱۵۳۸۰	۳۳۶۲	۴۴۶۹	۱۳۳۸	۱۹۸۴۹	۴۴۱۱	۷۰-۷۴ ساله
۱۰۱۶۱	۲۱۱۶	۲۹۸۸	۸۲۵	۱۳۱۴۹	۲۷۳۷	۷۵-۷۹ ساله
۱۱۷۹۱	۲۲۵۶	۳۶۳۶	۹۲۲	۱۵۴۲۷	۲۹۶۹	۸۰ ساله و بیش تر

۳۳- تعداد بهره‌برداری و سطح کاشت سایر محصولات سالانه در فضای باز بر حسب شهرستان (بهره‌برداری - هکتار)

دیم		آبی		کل		شهرستان
سطح کاشت	تعداد	سطح کاشت	تعداد	سطح کاشت	تعداد	
۲۱۷۳۸	۱۰۵۳۹	۹۸۳۷۶	۳۳۴۸۵	۱۲۰۱۱۴	۳۹۹۵۸	اردبیل.....
۲۹۵۴	۱۹۰۳	۲۳۶۵۷	۸۹۲۵	۲۶۶۱۲	۹۹۸۰	اردبیل.....
۳۴۳۲	۷۳۴	۱۰۸۷۵	۱۳۹۸	۱۴۳۰۸	۲۱۱۳	بيله‌سوار.....
۲۰	۱۵	۳۴۴۹۴	۶۷۳۸	۳۴۵۱۴	۶۷۵۰	پارس‌آباد.....
۳۹۵۵	۲۶۹۰	۵۲۵۶	۴۴۶۶	۹۲۱۱	۵۵۱۰	خلخال.....
۱۱۹۷	۶۱۷	۲۴۹۵	۱۲۵۸	۳۶۹۱	۱۴۳۲	سرعین.....
۲۷۴۹	۱۲۷۰	۱۶۴۲	۹۲۴	۴۳۹۲	۱۸۷۶	کوثر.....
۱۸۹۶	۸۲۹	۲۳۹۸	۱۲۵۱	۴۲۹۴	۲۰۴۸	گرمی.....
۱۳۴۶	۷۰۰	۷۷۸۳	۴۵۳۵	۹۱۲۹	۴۹۷۰	مشکین‌شهر.....
۲۰۶۵	۱۲۳۷	۴۰۹۷	۱۹۷۴	۶۱۶۲	۲۹۴۶	نمین.....
۲۱۲۳	۵۴۵	۵۶۷۸	۲۰۱۷	۷۸۰۱	۲۳۳۴	نیر.....

۳۴- تعداد بهره‌برداری به تفکیک محصولات سالانه در فضای باز بر حسب شهرستان (بهره‌برداری)

شهرستان	ارزن			اسپرس، شبدر، خلر و ماشک			آفتابگردان آجیلی		
	کل	آبی	دیم	کل	آبی	دیم	کل	آبی	دیم
اردبیل.....	۲۳۴	۷۳	۱۶۱	۳۹۸۸	۳۳۲۳	۱۰۲۵	۳۰۸	۲۸۴	۲۵
اردبیل.....	۶۵	۶۴	۱	۱۱۲۵	۹۳۶	۲۶۵	۴	۴	۰
بیله‌سوار.....	۱۵۰	۱	۱۴۹	۰	۰	۰	۰	۰	۰
پارس‌آباد.....	۰	۰	۰	۲۰	۲۰	۰	۰	۰	۰
خلخال.....	۱	۱	۰	۹۹	۴۹	۶۴	۱۷۶	۱۵۵	۲۲
سرعین.....	۰	۰	۰	۹۱۸	۸۰۰	۳۲۰	۱	۱	۰
کوثر.....	۲	۱	۱	۲	۰	۲	۸۴	۸۳	۱
گرمی.....	۹	۰	۹	۱۸	۱۸	۰	۰	۰	۰
مشکین شهر.....	۲	۲	۰	۸۹	۲۰	۶۹	۳۳	۳۲	۱
نمین.....	۴	۳	۱	۳۱۹	۱۳۹	۱۸۵	۵	۴	۱
نیر.....	۱	۱	۰	۱۳۹۷	۱۳۴۱	۱۱۹	۵	۵	۰

شهرستان	آفتابگردان روغنی			انواع لوبیا (دانه خشک)			انواع نخود (دانه خشک)		
	کل	آبی	دیم	کل	آبی	دیم	کل	آبی	دیم
اردبیل.....	۴۴	۴۲	۲	۱۳۵۶	۱۳۱۳	۴۵	۹۱۶	۱۵۹	۷۶۰
اردبیل.....	۹	۹	۰	۲۹۶	۲۹۲	۴	۱۱۶	۶۱	۵۵
بیله‌سوار.....	۱	۱	۰	۱	۰	۱	۲۴	۰	۲۴
پارس‌آباد.....	۰	۰	۰	۴	۴	۰	۰	۰	۰
خلخال.....	۶	۵	۱	۳۸۲	۳۷۳	۱۰	۲۶۱	۱۶	۲۴۷
سرعین.....	۰	۰	۰	۴۹	۳۱	۱۹	۴۳	۳۱	۱۲
کوثر.....	۰	۰	۰	۴۴	۴۳	۱	۲۳۳	۰	۲۳۳
گرمی.....	۰	۰	۰	۵	۳	۲	۶۴	۱	۶۳
مشکین شهر.....	۲۱	۲۱	۰	۵۲۷	۵۱۹	۹	۱۲۷	۴۴	۸۳
نمین.....	۲	۱	۱	۷	۷	۰	۵	۲	۳
نیر.....	۵	۵	۰	۴۲	۴۲	۰	۴۲	۴	۳۹



۳۴- تعداد بهره‌برداری به تفکیک محصولات سالانه در فضای باز بر حسب شهرستان (دنباله) (بهره‌برداری)

پنبه (وش)			باقلا (دانه خشک)			بادام زمینی			شهرستان
دییم	آبی	کل	دییم	آبی	کل	دییم	آبی	کل	
۱	۵۳۸	۵۳۹	۳	۱۸۲	۱۸۶	۱	۹۴	۹۵	اردبیل.....
۱	۰	۱	۳	۳۹	۴۳	۰	۰	۰	اردبیل.....
۰	۰	۰	۰	۰	۰	۰	۰	۰	بیله‌سوار.....
۰	۵۲۳	۵۲۳	۰	۰	۰	۰	۱۰	۱۰	پارس‌آباد.....
۰	۰	۰	۰	۱۳۶	۱۳۶	۰	۸۳	۸۳	خلخال.....
۰	۰	۰	۰	۱	۱	۰	۰	۰	سرعین.....
۰	۰	۰	۰	۰	۰	۰	۰	۰	کوثر.....
۰	۱۴	۱۴	۰	۰	۰	۰	۰	۰	گرمی.....
۰	۰	۰	۰	۰	۰	۰	۰	۰	مشکین شهر.....
۰	۱	۱	۰	۲	۲	۱	۰	۱	نمین.....
۰	۰	۰	۰	۴	۴	۰	۱	۱	نیر.....

چغندر قند			توتون و تنباکو			پیاز			شهرستان
دییم	آبی	کل	دییم	آبی	کل	دییم	آبی	کل	
۰	۴۹	۴۹	۰	۰	۰	۴	۳۹۶	۴۰۰	اردبیل.....
۰	۱۸	۱۸	۰	۰	۰	۰	۰	۰	اردبیل.....
۰	۰	۰	۰	۰	۰	۰	۰	۰	بیله‌سوار.....
۰	۸	۸	۰	۰	۰	۱	۲	۳	پارس‌آباد.....
۰	۲	۲	۰	۰	۰	۰	۲۴۷	۲۴۷	خلخال.....
۰	۱	۱	۰	۰	۰	۰	۰	۰	سرعین.....
۰	۰	۰	۰	۰	۰	۱	۶	۷	کوثر.....
۰	۰	۰	۰	۰	۰	۱	۰	۱	گرمی.....
۰	۲	۲	۰	۰	۰	۱	۱۴۱	۱۴۲	مشکین شهر.....
۰	۱۸	۱۸	۰	۰	۰	۰	۰	۰	نمین.....
۰	۰	۰	۰	۰	۰	۰	۰	۰	نیر.....



۳۴- تعداد بهره‌برداری به تفکیک محصولات سالانه در فضای باز بر حسب شهرستان (دنباله) (بهره‌برداری)

ذرت خوشه‌ای و علوفه‌ای			خیار			خریزه، طالبی، گرمک و دستنبو			شهرستان
دیم	آبی	کل	دیم	آبی	کل	دیم	آبی	کل	
۴	۱۶۴۴	۱۶۴۸	۳	۷۰۲	۷۰۵	۱۲	۲۲۲	۲۳۴	اردبیل.....
۰	۳	۳	۰	۳	۳	۰	۰	۰	اردبیل.....
۰	۵۶	۵۶	۰	۰	۰	۰	۱	۱	بيله‌سوار.....
۲	۱۵۷۷	۱۵۷۹	۰	۱۴	۱۴	۰	۳۶	۳۶	پارس‌آباد.....
۲	۳	۵	۰	۴۵۱	۴۵۱	۱۱	۸۹	۱۰۰	خلخال.....
۰	۰	۰	۰	۰	۰	۰	۰	۰	سرعین.....
۰	۱	۱	۳	۱۰۰	۱۰۳	۱	۶۲	۶۳	کوثر.....
۰	۱	۱	۰	۳	۳	۰	۱	۱	گرمی.....
۰	۳	۳	۰	۱۲۱	۱۲۱	۰	۳۰	۳۰	مشکین شهر.....
۰	۰	۰	۰	۰	۰	۰	۰	۰	نمین.....
۰	۰	۰	۰	۱۱	۱۱	۰	۳	۳	نییر.....

زیره			زعفران			ذرت دانه‌ای			شهرستان
دیم	آبی	کل	دیم	آبی	کل	دیم	آبی	کل	
۰	۰	۰	۱۲	۱۷	۲۹	۰	۱۹۹	۱۹۹	اردبیل.....
۰	۰	۰	۰	۵	۵	۰	۸	۸	اردبیل.....
۰	۰	۰	۰	۰	۰	۰	۲۵	۲۵	بيله‌سوار.....
۰	۰	۰	۰	۰	۰	۰	۷۴۱	۷۴۱	پارس‌آباد.....
۰	۰	۰	۹	۶	۱۵	۰	۹۹	۹۹	خلخال.....
۰	۰	۰	۰	۰	۰	۰	۱	۱	سرعین.....
۰	۰	۰	۰	۰	۰	۰	۱۴	۱۴	کوثر.....
۰	۰	۰	۱	۱	۲	۰	۱	۱	گرمی.....
۰	۰	۰	۰	۱	۱	۰	۹	۹	مشکین شهر.....
۰	۰	۰	۱	۴	۵	۰	۱	۱	نمین.....
۰	۰	۰	۱	۰	۱	۰	۰	۰	نییر.....



۳۴- تعداد بهره‌برداری به تفکیک محصولات سالانه در فضای باز بر حسب شهرستان (دنباله) (بهره‌برداری)

سیر (خشک)			سیب‌زمینی			سویا			شهرستان
دییم	آبی	کل	دییم	آبی	کل	دییم	آبی	کل	
۱۰	۶۴	۷۴	۳۷	۱۱۸۸	۱۲۲۰	۳	۲۲۰۹	۲۲۱۱	اردبیل.....
۰	۱۳	۱۳	۲۱	۶۳۳۰	۶۳۴۶	۰	۷	۷	اردبیل.....
۱	۰	۱	۰	۱	۱	۲	۱۱۵۴	۱۱۵۵	بيله‌سوار.....
۰	۲۰	۲۰	۰	۵	۵	۰	۱۰۴۵	۱۰۴۵	پارس‌آباد.....
۳	۱۹	۲۲	۲	۴۷	۴۹	۰	۰	۰	خلخال.....
۲	۱	۳	۳	۱۲۶	۱۲۹	۰	۱	۱	سرعین.....
۳	۸	۱۱	۰	۱	۱	۰	۰	۰	کوثر.....
۰	۰	۰	۰	۱	۱	۰	۰	۰	گرمی.....
۰	۰	۰	۰	۶۳	۶۳	۰	۰	۰	مشکین شهر.....
۰	۳	۳	۱۱	۱۳۸۹	۱۴۰۰	۱	۲	۳	نمین.....
۱	۰	۱	۰	۲۲۵	۲۲۵	۰	۰	۰	نیر.....

کلزا			کدو آجیلی			عدس			شهرستان
دییم	آبی	کل	دییم	آبی	کل	دییم	آبی	کل	
۴۳	۳۰۷	۳۴۹	۲۷	۱۰۱	۱۲۸	۵۶۱۹	۵۰۸	۶۱۰۲	اردبیل.....
۰	۴	۴	۱۰	۳	۱۳	۱۱۰۴	۱۸۹	۱۲۸۳	اردبیل.....
۲	۲۰	۲۱	۲	۰	۲	۴۷۶	۱	۴۷۷	بيله‌سوار.....
۰	۲۷۴	۲۷۴	۰	۱	۱	۰	۲	۲	پارس‌آباد.....
۰	۰	۰	۶	۸۵	۹۱	۱۱۴۶	۲۵	۱۱۶۶	خلخال.....
۰	۱	۱	۰	۰	۰	۱۶۰	۱۰۲	۲۵۴	سرعین.....
۰	۰	۰	۱	۰	۱	۹۸۳	۴	۹۸۶	کوثر.....
۰	۲	۲	۱	۰	۱	۴۹۷	۴	۵۰۱	گرمی.....
۰	۰	۰	۲	۱۲	۱۴	۲۶۵	۸۷	۳۵۲	مشکین شهر.....
۴۱	۵	۴۶	۵	۰	۵	۶۸۶	۸۹	۷۷۴	نمین.....
۰	۱	۱	۰	۰	۰	۳۰۳	۵	۳۰۸	نیر.....



۳۴- تعداد بهره‌برداری به تفکیک محصولات سالانه در فضای باز بر حسب شهرستان (دنباله) (بهره‌برداری)

شهرستان	کنجد			گل رنگ			گوجه فرنگی		
	کل	آبی	دیم	کل	آبی	دیم	کل	آبی	دیم
اردبیل.....	۱۵۸	۱۱۳	۴۵	۴۲	۱۳	۳۱	۲۰۳۶	۲۰۳۱	۵
اردبیل.....	۲	۱	۱	۱۳	۳	۱۱	۲۲	۲۱	۱
بیله‌سوار.....	۱	۱	۰	۵	۰	۵	۷	۷	۰
پارس‌آباد.....	۸	۸	۰	۸	۷	۱	۶۹۹	۶۹۹	۰
خلخال.....	۱۲۳	۱۰۱	۲۲	۰	۰	۰	۴۵۶	۴۵۶	۰
سرعین.....	۱	۱	۰	۱	۱	۰	۰	۰	۰
کوثر.....	۱۶	۰	۱۶	۰	۰	۰	۲۱۴	۲۱۲	۲
گرمی.....	۱	۰	۱	۳	۱	۲	۱۳	۱۲	۱
مشکین شهر.....	۳	۱	۲	۷	۰	۷	۶۲۰	۶۲۰	۰
نمین.....	۲	۰	۲	۴	۱	۴	۱	۰	۱
نیر.....	۱	۰	۱	۱	۰	۱	۵	۵	۰

شهرستان	گیاهان سالانه زینتی			ماش			هندوانه		
	کل	آبی	دیم	کل	آبی	دیم	کل	آبی	دیم
اردبیل.....	۸	۸	۰	۶۱۷	۶۶۲	۲۷	۵۷۹	۵۷۵	۴
اردبیل.....	۴	۴	۰	۱۳۸	۱۳۲	۶	۰	۰	۰
بیله‌سوار.....	۰	۰	۰	۳	۱	۲	۸۱	۷۹	۲
پارس‌آباد.....	۰	۰	۰	۱۵	۱۵	۰	۳۰۳	۳۰۲	۱
خلخال.....	۲	۲	۰	۴	۲	۲	۹۴	۹۴	۰
سرعین.....	۰	۰	۰	۱۰	۸	۳	۰	۰	۰
کوثر.....	۰	۰	۰	۰	۰	۰	۷۴	۷۳	۱
گرمی.....	۰	۰	۰	۳۹	۳۵	۴	۲	۲	۰
مشکین شهر.....	۲	۲	۰	۴۴۹	۴۴۰	۱۰	۲۶	۲۶	۰
نمین.....	۰	۰	۰	۰	۰	۰	۰	۰	۰
نیر.....	۰	۰	۰	۲۹	۲۹	۰	۰	۰	۰



۳۴- تعداد بهره‌برداری به تفکیک محصولات سالانه در فضای باز بر حسب شهرستان (دنباله) (بهره‌برداری)

یونجه			هویج، ترب و شلغم			هندوانه آجیلی			شهرستان
دییم	آبی	کل	دییم	آبی	کل	دییم	آبی	کل	
۳۴۴۵	۱۹۳۵۷	۲۱۱۱۰	۱	۱۱۱	۱۱۲	۱	۱۴	۱۵	اردبیل.....
۵۴۰	۲۵۹۹	۲۷۹۵	۰	۵	۵	۰	۰	۰	اردبیل.....
۳	۱۵۵	۱۵۸	۰	۱	۱	۱	۴	۵	بیله‌سوار.....
۱۰	۳۱۱۳	۳۱۲۲	۰	۵	۵	۰	۲	۲	پارس‌آباد.....
۱۲۱۴	۴۱۹۴	۴۷۰۵	۱	۹۴	۹۵	۰	۵	۵	خلخال.....
۴۲۴	۹۳۰	۱۰۱۹	۰	۰	۰	۰	۰	۰	سرعین.....
۳۴۰	۶۰۸	۸۶۲	۰	۴	۴	۰	۲	۲	کوثر.....
۵	۱۲۱۷	۱۲۲۲	۰	۱	۱	۰	۰	۰	گرمی.....
۳۳۵	۳۹۹۱	۴۲۰۱	۰	۱	۱	۰	۱	۱	مشکین شهر.....
۲۲۱	۷۸۳	۹۹۶	۰	۰	۰	۰	۰	۰	نمین.....
۳۵۴	۱۷۶۷	۲۰۳۱	۰	۰	۰	۰	۰	۰	نیر.....

سایر گیاهان زراعی			سایر سبزیجات			شهرستان
دییم	آبی	کل	دییم	آبی	کل	
۲۵۰۹	۱۵۰۱	۳۵۳۶	۱۴	۵۵۴	۵۶۷	اردبیل.....
۳۹۳	۳۸۶	۷۵۷	۱	۳۸	۳۸	اردبیل.....
۱۵۸	۱۲	۱۷۰	۰	۱	۱	بیله‌سوار.....
۰	۱۲۳	۱۲۳	۰	۳۵	۳۵	پارس‌آباد.....
۷۰۹	۴۶۱	۷۹۳	۱	۲۴۹	۲۵۰	خلخال.....
۱۵۳	۱۸۰	۲۷۴	۰	۰	۰	سرعین.....
۲۰۴	۱۴۳	۳۳۷	۷	۰	۷	کوثر.....
۴۰۸	۴	۴۱۲	۱	۱	۲	گرمی.....
۳۷	۳۱	۶۷	۱	۲۲۰	۲۲۱	مشکین شهر.....
۴۳۷	۸۴	۵۱۷	۳	۹	۱۲	نمین.....
۱۰	۷۸	۸۷	۰	۱	۱	نیر.....

فصل چهارم
باغداری
(محصولات دائمی در فضای باز)
و کشت گلخانه‌ای

۳۵- تعداد بهره‌برداری و تعداد درخت محصولات دائمی در فضای باز بر حسب نام محصول (بهره‌برداری - هزار اصله)

تعداد درخت بارور و نهال	تعداد بهره‌برداری	نام محصول
۱۶۰۱۹	XX	جمع.....
۹۵۷	۱۳۸۹۱	آلبالو.....
۹۸	۴۱۹۱	انار.....
۳۹	۲۹۳۱	انجیر آبی.....
۱۳	۴۶۹	انجیر دیم.....
۴۶۷۳	۵۶۲۸	انگور آبی.....
۲۱	۳۶۰	انگور دیم.....
۲۲۴	۷۴۵۶	انواع آلو و گوجه.....
۲۸۴۳	۱۸۵۶۶	انواع تبریزی و اوکالیپتوس.....
۲۸	۵۲۵۴	انواع توت و شاه‌توت.....
۳۶	۷۰۹	بادام آبی.....
۱۰	۲۱۹	بادام دیم.....
۳۱۲	۵۲۷۰	به.....
//	۴۶	پرتقال.....
۷	۴۰۱	پسته.....
-	۸۹	توت فرنگی.....
۱	۲۵۵	توت نوغان.....
-	۰	چای.....
۰	۰	خرما.....
-	۶۰۷	خزانه درختان غیر مثمر.....
-	۱۴۸	خزانه درختان مثمر.....
۲۴۲	۱۳۱۰۰	زردآلو و قیسی.....
-	۱۰	زرشک.....



۳۵- تعداد بهره‌برداری و تعداد درخت محصولات دائمی در فضای باز بر حسب نام محصول (دنباله) (بهره‌برداری - هزار اصله)

تعداد درخت بارور و نهال	تعداد بهره‌برداری	نام محصول
۹۱	۳۴۵	زیتون
۲۸۶۱	۲۶۷۵۶	سیب
۸۶	۱۰۰۱	فندق
۰	۰	کیوی
۵۳۶	۲۰۷۸۱	گردو
۰	۰	گریپ‌فروت
۱۴۲	۶۷۷۵	گلابی
-	۱۶۴۷	گلستان (گل محمدی)
-	۹۵۹	گیاهان دائمی زینتی
۲۴۴	۹۹۳۲	گیلاس
۰	۰	لیموترش
۰	۰	لیموشیرین
۰	۰	موز
۰	۰	نارنگی
۲۱۶۶	۱۱۶۹۸	هلو، شلیل و شفتالو
۰	۰	سایر مرکبات
۴۵۹	۲۷۷۴	سایر محصولات دائمی

۳۶- تعداد بهره‌برداری و تعداد درخت سیب در فضای باز بر حسب شهرستان (بهره‌برداری - هزار اصله)

شهرستان	تعداد بهره‌برداری	تعداد درخت بارور و نهال
اردبیل.....	۲۶۷۵۶	۲۸۶۱
اردبیل.....	۴۲۴۴	۸۶
بيله‌سوار.....	۶۱۶	۹
پارس‌آباد.....	۱۵۲۴	۴۳
خلخال.....	۴۷۰۱	۱۹۲
سرعین.....	۴۱۷	۸
کوثر.....	۲۲۲۷	۱۹۱
گرمی.....	۵۴۵	۶۵
مشکین‌شهر.....	۹۰۷۲	۲۲۰۰
نمین.....	۲۳۵۷	۳۸
نیر.....	۱۰۵۴	۲۹

۳۷- تعداد بهره‌برداری و تعداد درخت سیب در فضای باز بر حسب وسعت اراضی کشاورزی (بهره‌برداری - هزار اصله)

تعداد درخت بارور و نهال	تعداد بهره‌برداری	وسعت اراضی کشاورزی
۲۸۶۱	۲۶۷۵۶	جمع
۴	۱۰۶۲	بدون زمین
۲۰۳	۴۸۳۸	جمع کمتر از ۱ هکتار
۱۳	۱۳۱۸	کمتر از ۰/۱ هکتار
۱۱	۴۸۸	۰/۱ تا کمتر از ۰/۲ هکتار
۴۴	۱۱۰۹	۰/۲ تا کمتر از ۰/۵ هکتار
۱۳۶	۱۹۲۴	۰/۵ تا کمتر از ۱ هکتار
۱۱۵۴	۱۰۳۶۰	جمع ۱ تا کمتر از ۵ هکتار
۳۲۲	۳۳۸۹	۱ تا کمتر از ۲ هکتار
۲۹۳	۲۸۰۶	۲ تا کمتر از ۳ هکتار
۳۰۰	۲۳۷۱	۳ تا کمتر از ۴ هکتار
۲۳۹	۱۷۹۴	۴ تا کمتر از ۵ هکتار
۱۲۴۷	۸۶۲۵	جمع ۵ تا کمتر از ۲۰ هکتار
۴۸۶	۳۷۸۱	۵ تا کمتر از ۷/۵ هکتار
۲۷۸	۱۵۵۹	۷/۵ تا کمتر از ۱۰ هکتار
۳۴۲	۲۲۱۴	۱۰ تا کمتر از ۱۵ هکتار
۱۴۰	۱۰۷۱	۱۵ تا کمتر از ۲۰ هکتار
۲۰۴	۱۵۹۶	جمع ۲۰ تا کمتر از ۵۰ هکتار
۸۱	۷۱۰	۲۰ تا کمتر از ۲۵ هکتار
۹۱	۵۶۹	۲۵ تا کمتر از ۳۵ هکتار
۳۱	۳۱۸	۳۵ تا کمتر از ۵۰ هکتار
۴۹	۲۷۵	جمع ۵۰ هکتار و بیش تر
۲۷	۲۳۴	۵۰ تا کمتر از ۱۰۰ هکتار
۷	۳۵	۱۰۰ تا کمتر از ۲۰۰ هکتار
//	۶	۲۰۰ تا کمتر از ۵۰۰ هکتار
.	.	۵۰۰ تا کمتر از ۱۰۰۰ هکتار
.	.	۱۰۰۰ تا کمتر از ۲۰۰۰ هکتار
۱۴	۱	۲۰۰۰ هکتار و بیش تر

۳۸- تعداد بهره‌برداری و تعداد درخت سیب در فضای باز بر حسب وسعت اراضی باغ و قلمستان (بهره‌برداری - هزار اصله)

تعداد درخت بارور و نهال	تعداد بهره‌برداری	وسعت اراضی باغ و قلمستان
۲۸۶۱	۲۶۷۵۶	جمع.....
۴۱	۶۶۴۳	بدون زمین باغ و قلمستان
۶۱۲	۱۱۴۳۲	جمع کمتر از ۱ هکتار
۴۱	۳۰۹۷	کمتر از ۰/۱ هکتار
۳۵	۱۲۹۶	۰/۱ تا کمتر از ۰/۲ هکتار
۱۳۴	۲۵۹۳	۰/۲ تا کمتر از ۰/۵ هکتار
۴۰۲	۴۴۴۶	۰/۵ تا کمتر از ۱ هکتار
۱۸۷۱	۸۲۵۴	جمع ۱ تا کمتر از ۵ هکتار.....
۸۶۷	۵۳۰۳	۱ تا کمتر از ۲ هکتار
۵۱۳	۱۹۲۰	۲ تا کمتر از ۳ هکتار
۴۹۲	۱۰۳۱	۳ تا کمتر از ۵ هکتار
۳۳۵	۴۲۶	جمع ۵ هکتار و بیش تر
۲۵۲	۳۵۱	۵ تا کمتر از ۱۰ هکتار
۶۷	۶۸	۱۰ تا کمتر از ۲۰ هکتار
۱	۴	۲۰ تا کمتر از ۵۰ هکتار
۱۵	۳	۵۰ هکتار و بیش تر

۳۹- تعداد بهره‌برداری و تعداد درخت سیب در فضای باز بر حسب سن بهره‌بردار (بهره‌برداری - هزار اصله)

تعداد درخت بارور و نهال	تعداد بهره‌برداری	سن بهره‌بردار
۲۸۳۶	۲۶۷۲۸	جمع.....
//	۱	کمتر از ۱۵ ساله
۱	۱۷	۱۵-۱۹ ساله
۱۳	۱۶۴	۲۰-۲۴ ساله
۵۴	۶۴۰	۲۵-۲۹ ساله
۱۲۵	۱۲۳۴	۳۰-۳۴ ساله
۲۰۵	۲۰۴۸	۳۵-۳۹ ساله
۲۸۸	۲۸۰۱	۴۰-۴۴ ساله
۳۵۵	۳۳۰۵	۴۵-۴۹ ساله
۳۶۲	۳۴۲۹	۵۰-۵۴ ساله
۳۷۶	۳۰۷۱	۵۵-۵۹ ساله
۳۲۴	۲۹۳۹	۶۰-۶۴ ساله
۲۳۷	۲۲۹۴	۶۵-۶۹ ساله
۲۲۷	۲۰۵۷	۷۰-۷۴ ساله
۱۳۶	۱۳۳۵	۷۵-۷۹ ساله
۱۳۴	۱۳۹۳	۸۰ ساله و بیش‌تر

۴۰- تعداد بهره‌برداری و تعداد درخت به تفکیک محصولات دائمی در فضای باز بر حسب شهرستان (بهره‌برداری-هزار اصله)

انجیر آبی		انار		آلبالو		شهرستان
تعداد درخت بارور و نهال	تعداد بهره‌برداری	تعداد درخت بارور و نهال	تعداد بهره‌برداری	تعداد درخت بارور و نهال	تعداد بهره‌برداری	
۳۹	۲۹۳۱	۹۸	۴۱۹۱	۹۵۷	۱۳۸۹۱	اردبیل.....
//	۱۲	//	۶	۵۰۷	۲۴۳۷	اردبیل.....
۱	۳۵۲	۴	۹۷۴	۱	۲۱۱	بيله‌سوار.....
۵	۱۸۹۲	۳۶	۲۵۰۸	۵	۶۷۰	پارس آباد.....
۱۰	۵۰۸	۲۸	۵۲۵	۱۷۷	۳۸۴۱	خلخال.....
۰	۰	۰	۰	۱	۸۵	سرعین.....
۲	۹	⊙	۲	۱۱۵	۱۵۷۴	کوثر.....
۲	۱۱۸	۳۰	۱۷۰	۹	۱۷۳	گرمی.....
۱۸	۳۶	//	۴	۷۴	۲۸۷۱	مشکین شهر.....
⊙	۲	۰	۰	۵۱	۱۵۶۸	نمین.....
//	۳	//	۳	۱۷	۴۶۱	نیر.....

انگور دیم		انگور آبی		انجیر دیم		شهرستان
تعداد درخت بارور و نهال	تعداد بهره‌برداری	تعداد درخت بارور و نهال	تعداد بهره‌برداری	تعداد درخت بارور و نهال	تعداد بهره‌برداری	
۲۱	۳۶۰	۴۶۷۳	۵۶۲۸	۱۳	۴۶۹	اردبیل.....
//	۹	۳	۱۲۵	۰	۰	اردبیل.....
//	۲۴۵	۱	۱۶۲	۶	۳۵۴	بيله‌سوار.....
//	۲۰	۳	۱۲۹۷	//	۵۴	پارس آباد.....
//	۲۱	۱۲	۸۵۲	//	۱۳	خلخال.....
۰	۰	⊙	۱	۰	۰	سرعین.....
۱	۱۵	۳۹	۱۸۴	//	۷	کوثر.....
۱	۲۷	۴	۸۱	//	۳۶	گرمی.....
۱۹	۱۲	۴۶۱۱	۲۸۳۳	۶	۴	مشکین شهر.....
//	۱۰	//	۶۶	⊙	۱	نمین.....
⊙	۱	//	۲۷	۰	۰	نیر.....



۴۰- تعداد بهره‌برداری و تعداد درخت به تفکیک محصولات دائمی در فضای باز بر حسب شهرستان (دنباله)

(بهره‌برداری - هزار اصله)

انواع توت و شاه‌توت		انواع تبریزی و اوکالیپتوس		انواع آلو و گوجه		شهرستان
تعداد درخت بارور و نهال	تعداد بهره‌برداری	تعداد درخت بارور و نهال	تعداد بهره‌برداری	تعداد درخت بارور و نهال	تعداد بهره‌برداری	
۲۸	۵۲۵۴	۲۸۴۳	۱۸۵۶۶	۲۲۴	۷۴۵۶	اردبیل.....
۱	۲۸۴	۵۹۰	۳۶۰۲	۱۵	۷۲۱	اردبیل.....
۲	۷۱۷	۷	۷۰۳	۶	۳۹۹	بيله‌سوار.....
۵	۱۷۳۹	۳۸	۷۵۷	۱۱۲	۱۷۱۱	پارس‌آباد.....
۱۱	۸۳۶	۸۵۷	۴۶۶۹	۲۵	۱۶۱۱	خلخال.....
۱	۶	۴۹	۴۵۵	۱	۷۲	سرعین.....
۲	۱۹۲	۵۱۴	۱۹۸۹	۹	۴۱۸	کوثر.....
۱	۲۲۸	۴۴	۵۲۶	۲۸	۳۳۰	گرمی.....
۵	۱۱۰۲	۳۷۹	۲۶۸۴	۱۰	۱۱۸۳	مشکین‌شهر.....
//	۱۱۳	۱۸۹	۱۹۰۵	۱۵	۷۶۱	نمین.....
//	۳۸	۱۷۶	۱۲۷۷	۳	۲۵۱	نیر.....

به		بادام دیم		بادام آبی		شهرستان
تعداد درخت بارور و نهال	تعداد بهره‌برداری	تعداد درخت بارور و نهال	تعداد بهره‌برداری	تعداد درخت بارور و نهال	تعداد بهره‌برداری	
۳۱۲	۵۲۷۰	۱۰	۲۱۹	۳۶	۷۰۹	اردبیل.....
۱۲۸	۳۶۵	//	۳	//	۴۷	اردبیل.....
۱	۵۰۸	۷	۱۱۱	۹	۹۸	بيله‌سوار.....
۴	۸۴۲	//	۴	۱۱	۱۷۷	پارس‌آباد.....
۹	۸۶۶	//	۶۰	۱	۱۰۸	خلخال.....
//	۲۲	۰	۰	⊙	۲	سرعین.....
۳۲	۶۳۴	//	۱۴	۶	۱۲۲	کوثر.....
۸۹	۳۲۹	۳	۱۹	۷	۳۱	گرمی.....
۲۶	۱۲۵۴	⊙	۲	۱	۴۰	مشکین‌شهر.....
۲۱	۳۶۶	//	۴	//	۵۴	نمین.....
۱	۸۳	⊙	۲	//	۳۱	نیر.....



۴۰- تعداد بهره‌برداری و تعداد درخت به تفکیک محصولات دائمی در فضای باز بر حسب شهرستان (دنباله)

(بهره‌برداری - هزار اصله)

توت فرنگی		پسته		پرتقال		شهرستان
تعداد درخت بارور و نهال	تعداد بهره‌برداری	تعداد درخت بارور و نهال	تعداد بهره‌برداری	تعداد درخت بارور و نهال	تعداد بهره‌برداری	
-	۱۹	۷	۴۰۱	//	۴۶	اردبیل.....
-	۵	//	۷	⊙	۱	اردبیل.....
-	۲	۳	۱۶۹	//	۸	بيله‌سوار.....
-	۱۸	//	۱۶۵	//	۳۳	پارس‌آباد.....
-	۴۸	۱	۲۶	⊙	۱	خلخال.....
-	۱	۰	۰	۰	۰	سرعین.....
-	۱	⊙	۱	۰	۰	کوثر.....
-	۷	۲	۱۳	⊙	۱	گرمی.....
-	۲	//	۱۴	⊙	۲	مشکین‌شهر.....
-	۲	//	۶	۰	۰	نمین.....
-	۳	۰	۰	۰	۰	نیبر.....

خرما		چای		توت نوغان		شهرستان
تعداد درخت بارور و نهال	تعداد بهره‌برداری	تعداد درخت بارور و نهال	تعداد بهره‌برداری	تعداد درخت بارور و نهال	تعداد بهره‌برداری	
*	*	-	*	۱	۲۵۵	اردبیل.....
۰	۰	-	۰	//	۲۰	اردبیل.....
۰	۰	-	۰	//	۱۲۲	بيله‌سوار.....
۰	۰	-	۰	//	۴۶	پارس‌آباد.....
۰	۰	-	۰	//	۲۸	خلخال.....
۰	۰	-	۰	۰	۰	سرعین.....
۰	۰	-	۰	۰	۰	کوثر.....
۰	۰	-	۰	//	۷	گرمی.....
۰	۰	-	۰	//	۲۷	مشکین‌شهر.....
۰	۰	-	۰	//	۴	نمین.....
۰	۰	-	۰	⊙	۱	نیبر.....



۴۰- تعداد بهره‌برداری و تعداد درخت به تفکیک محصولات دائمی در فضای باز بر حسب شهرستان (دنباله)

(بهره‌برداری - هزار اصله)

زردآلو و قیسی		خزانه درختان مثمر		خزانه درختان غیر مثمر		شهرستان
تعداد درخت بارور و نهال	تعداد بهره‌برداری	تعداد درخت بارور و نهال	تعداد بهره‌برداری	تعداد درخت بارور و نهال	تعداد بهره‌برداری	
۲۴۲	۱۳۱۰۰	-	۱۴۸	-	۶۰۷	اردبیل.....
۱۸	۱۴۸۷	-	۳۰	-	۶۹	اردبیل.....
۲	۴۳۸	-	۲	-	۶۵	بيله‌سوار.....
۲۱	۱۴۱۸	-	۵	-	۲۷۹	پارس‌آباد.....
۳۶	۲۸۳۶	-	۹۲	-	۷۳	خلخال.....
//	۴۹	-	۰	-	۰	سرعین.....
۲۶	۱۵۲۰	-	۱	-	۱۰	کوثر.....
۲۷	۳۷۹	-	۳	-	۱۴	گرمی.....
۸۴	۳۴۲۰	-	۱۴	-	۷۸	مشکین‌شهر.....
۲۲	۱۱۶۱	-	۱	-	۱۹	نمین.....
۴	۳۹۳	-	۰	-	۰	نیر.....

فندق		زیتون		زرشک		شهرستان
تعداد درخت بارور و نهال	تعداد بهره‌برداری	تعداد درخت بارور و نهال	تعداد بهره‌برداری	تعداد درخت بارور و نهال	تعداد بهره‌برداری	
۸۶	۱۰۰۱	۹۱	۳۴۵	-	۱۰	اردبیل.....
//	۴۹	//	۳	-	۰	اردبیل.....
۵	۲۷۶	۸۰	۱۱۹	-	۰	بيله‌سوار.....
۷۵	۴۷۲	۷	۱۷۳	-	۲	پارس‌آباد.....
//	۳۰	۲	۳۴	-	۲	خلخال.....
⊙	۱	۰	۰	-	۰	سرعین.....
//	۱۶	//	۵	-	۰	کوثر.....
۲	۴۴	⊙	۲	-	۳	گرمی.....
۲	۱۱	۱	۵	-	۱	مشکین‌شهر.....
۲	۹۶	⊙	۲	-	۰	نمین.....
//	۶	//	۳	-	۲	نیر.....



۴۰- تعداد بهره‌برداری و تعداد درخت به تفکیک محصولات دائمی در فضای باز بر حسب شهرستان (دنباله)

(بهره‌برداری - هزار اصله)

گریپ فروت		گردو		کیوی		شهرستان
تعداد درخت بارور و نهال	تعداد بهره‌برداری	تعداد درخت بارور و نهال	تعداد بهره‌برداری	تعداد درخت بارور و نهال	تعداد بهره‌برداری	
*	*	۵۳۶	۲۰۷۸۱	*	*	اردبیل.....
.	.	۳۹	۲۳۹۹	.	.	اردبیل.....
.	.	۲۳	۱۳۲۰	.	.	بيله‌سوار.....
.	.	۱۴	۱۷۲۶	.	.	پارس‌آباد.....
.	.	۱۸۶	۵۶۵۰	.	.	خلخال.....
.	.	۲	۲۲۶	.	.	سرعین.....
.	.	۶۰	۲۰۱۶	.	.	کوثر.....
.	.	۷۶	۱۱۲۳	.	.	گرمی.....
.	.	۱۱۰	۴۴۶۸	.	.	مشکین شهر.....
.	.	۱۸	۱۲۰۵	.	.	نمین.....
.	.	۸	۶۴۹	.	.	نییر.....

گیاهان دائمی زینتی		گلستان (گل محمدی)		گلایی		شهرستان
تعداد درخت بارور و نهال	تعداد بهره‌برداری	تعداد درخت بارور و نهال	تعداد بهره‌برداری	تعداد درخت بارور و نهال	تعداد بهره‌برداری	
-	۹۵۹	-	۱۶۴۷	۱۴۲	۶۷۷۵	اردبیل.....
-	۳۶	-	۷۲	۹۲	۱۵۵۲	اردبیل.....
-	۴۵۱	-	۲۷۳	//	۱۲۵	بيله‌سوار.....
-	۴۴۴	-	۵۳۰	۱	۲۷۴	پارس‌آباد.....
-	۶	-	۴۵۹	۱۷	۱۸۹۱	خلخال.....
-	۰	-	۰	۳	۱۲۸	سرعین.....
-	۶	-	۱۶۴	۷	۶۸۷	کوثر.....
-	۲	-	۵۱	۱	۶۷	گرمی.....
-	۲	-	۳	۴	۶۴۰	مشکین شهر.....
-	۷	-	۴۲	۱۶	۱۱۸۶	نمین.....
-	۶	-	۵۵	۲	۲۲۷	نییر.....

۴۰- تعداد بهره‌برداری و تعداد درخت به تفکیک محصولات دائمی در فضای باز بر حسب شهرستان (دنباله)

(بهره‌برداری - هزار اصله)

لیموشیرین		لیموترش		گیلاس		شهرستان
تعداد درخت بارور و نهال	تعداد بهره‌برداری	تعداد درخت بارور و نهال	تعداد بهره‌برداری	تعداد درخت بارور و نهال	تعداد بهره‌برداری	
*	*	*	*	۲۴۴	۹۹۳۲	اردبیل.....
.	.	.	.	۹۰	۱۹۶۲	اردبیل.....
.	.	.	.	۱	۲۴۴	بيله‌سوار.....
.	.	.	.	۱۸	۴۶۳	پارس‌آباد.....
.	.	.	.	۲۷	۲۵۱۲	خلخال.....
.	.	.	.	۱	۱۵۰	سرعین.....
.	.	.	.	۱۷	۹۹۴	کوثر.....
.	.	.	.	۲۳	۲۲۷	گرمی.....
.	.	.	.	۳۰	۱۹۴۹	مشکین‌شهر.....
.	.	.	.	۲۸	۸۹۴	نمین.....
.	.	.	.	۹	۵۳۸	نیر.....

هلو، شلیل و شفتالو		نارنگی		موز		شهرستان
تعداد درخت بارور و نهال	تعداد بهره‌برداری	تعداد درخت بارور و نهال	تعداد بهره‌برداری	تعداد درخت بارور و نهال	تعداد بهره‌برداری	
۲۱۶۶	۱۱۶۹۸	*	*	*	*	اردبیل.....
۷	۸۵۵	اردبیل.....
۱۴۹	۱۱۵۳	بيله‌سوار.....
۱۰۱۸	۲۵۸۱	پارس‌آباد.....
۵	۶۵۰	خلخال.....
//	۳۷	سرعین.....
۶۲	۴۶۵	کوثر.....
۲۰۴	۷۹۲	گرمی.....
۷۱۵	۴۵۷۲	مشکین‌شهر.....
۳	۲۸۴	نمین.....
۳	۳۱۰	نیر.....



۴۰- تعداد بهره‌برداری و تعداد درخت به تفکیک محصولات دائمی در فضای باز بر حسب شهرستان (دنباله)

(بهره‌برداری - هزار اصله)

سایر محصولات دائمی		سایر مرکبات		شهرستان
تعداد درخت بارور و نهال	تعداد بهره‌برداری	تعداد درخت بارور و نهال	تعداد بهره‌برداری	
۴۵۹	۲۷۷۴	.	.	اردبیل.....
۲۴	۲۶۴	.	.	اردبیل.....
۱	۳۵۹	.	.	بيله‌سوار.....
۳۵۰	۱۲۱۷	.	.	پارس‌آباد.....
۶	۳۵۴	.	.	خلخال.....
.	.	.	.	سرعین.....
//	۱۷	.	.	کوثر.....
۴۵	۱۲۱	.	.	گرمی.....
۲۱	۳۷	.	.	مشکین‌شهر.....
۱۲	۴۰۲	.	.	نمین.....
//	۴	.	.	نییر.....

۴۱- تعداد بهره‌برداری، مساحت و نوع فعالیت گلخانه بر حسب شهرستان (بهره‌برداری - هکتار)

تعداد بهره‌برداری محصولات دائمی	تعداد بهره‌برداری محصولات سالانه	تعداد بهره‌برداری گل و گیاهان زینتی	گلخانه		شهرستان
			مساحت	تعداد بهره‌برداری	
۶	۲۶	۱۱	۱۰	۳۶	اردبیل.....
۲	۷	۶	۲	۱۲	اردبیل.....
.	۲	۱	//	۳	بيله‌سوار.....
۱	۴	۱	۴	۵	پارس‌آباد.....
۱	۲	۲	//	۳	خلخال.....
۱	۱	.	⊙	۱	سرعین.....
.	کوثر.....
.	۱	.	⊙	۱	گرمی.....
.	۳	.	۱	۳	مشکین‌شهر.....
۱	۶	۱	۲	۸	نمین.....
.	نییر.....

۴۲- تعداد بهره‌برداری، مساحت و نوع فعالیت گلخانه بر حسب وسعت اراضی کشاورزی (بهره‌برداری - هکتار)

تعداد بهره‌برداری محصولات دائمی	تعداد بهره‌برداری محصولات سالانه	تعداد بهره‌برداری گل و گیاهان زینتی	گلخانه		وسعت اراضی کشاورزی
			مساحت	تعداد بهره‌برداری	
۶	۲۶	۱۱	۱۰	۳۶	جمع.....
۳	۸	۴	۲	۱۱	بدون زمین کشاورزی
۰	۳	۰	//	۳	جمع کمتر از ۱ هکتار
۰	۱	۰	//	۱	کمتر از ۰/۱ هکتار
۰	۰	۰	۰	۰	۰/۱ تا کمتر از ۰/۲ هکتار
۰	۲	۰	//	۲	۰/۲ تا کمتر از ۰/۵ هکتار
۰	۰	۰	۰	۰	۰/۵ تا کمتر از ۱ هکتار
۲	۸	۱	۲	۹	جمع ۱ تا کمتر از ۵ هکتار
۱	۱	۰	//	۱	۱ تا کمتر از ۲ هکتار
۰	۳	۱	۱	۳	۲ تا کمتر از ۳ هکتار
۱	۲	۰	۱	۳	۳ تا کمتر از ۴ هکتار
۰	۲	۰	۱	۲	۴ تا کمتر از ۵ هکتار
۱	۵	۳	۴	۸	جمع ۵ تا کمتر از ۲۰ هکتار
۰	۲	۱	//	۳	۵ تا کمتر از ۷/۵ هکتار
۰	۰	۲	//	۲	۷/۵ تا کمتر از ۱۰ هکتار
۰	۲	۰	۱	۲	۱۰ تا کمتر از ۱۵ هکتار
۱	۱	۰	۳	۱	۱۵ تا کمتر از ۲۰ هکتار
۰	۲	۱	۱	۳	جمع ۲۰ تا کمتر از ۵۰ هکتار
۰	۱	۱	//	۲	۲۰ تا کمتر از ۲۵ هکتار
۰	۱	۰	//	۱	۲۵ تا کمتر از ۳۵ هکتار
۰	۰	۰	۰	۰	۳۵ تا کمتر از ۵۰ هکتار
۰	۰	۲	//	۲	جمع ۵۰ هکتار و بیش تر
۰	۰	۲	//	۲	۵۰ تا کمتر از ۱۰۰ هکتار
۰	۰	۰	۰	۰	۱۰۰ تا کمتر از ۲۰۰ هکتار
۰	۰	۰	۰	۰	۲۰۰ تا کمتر از ۵۰۰ هکتار
۰	۰	۰	۰	۰	۵۰۰ تا کمتر از ۱۰۰۰ هکتار
۰	۰	۰	۰	۰	۱۰۰۰ تا کمتر از ۲۰۰۰ هکتار
۰	۰	۰	۰	۰	۲۰۰۰ هکتار و بیش تر

۴۳- تعداد بهره‌برداری، مساحت و نوع فعالیت گلخانه بر حسب وسعت گلخانه (بهره‌برداری - هکتار)

تعداد بهره‌برداری محصولات دائمی	تعداد بهره‌برداری محصولات سالانه	تعداد بهره‌برداری گل و گیاهان زینتی	گلخانه		وسعت گلخانه
			مساحت	تعداد بهره‌برداری	
۶	۲۶	۱۱	۱۰	۳۶	جمع
۰	۲	۰	//	۲	کمتر از ۱۰۰ مترمربع
۰	۱	۰	//	۱	۱۰۰ تا کمتر از ۲۰۰ مترمربع
۱	۲	۵	//	۶	۲۰۰ تا کمتر از ۵۰۰ مترمربع
۰	۱	۴	//	۵	۵۰۰ تا کمتر از ۷۵۰ مترمربع
۰	۰	۰	۰	۰	۷۵۰ تا کمتر از ۱۰۰۰ مترمربع
۰	۳	۰	//	۳	۱۰۰۰ تا کمتر از ۲۰۰۰ مترمربع
۴	۱۵	۲	۵	۱۷	۲۰۰۰ تا کمتر از ۵۰۰۰ مترمربع
۰	۱	۰	۱	۱	۵۰۰۰ تا کمتر از ۷۵۰۰ مترمربع
۰	۰	۰	۰	۰	۷۵۰۰ تا کمتر از ۱۰۰۰۰ مترمربع
۱	۱	۰	۳	۱	یک هکتار و بیش تر

۴۴- تعداد بهره‌بردار، مساحت و نوع فعالیت گلخانه بر حسب سن بهره‌بردار (بهره‌برداری - هکتار)

تعداد بهره‌برداری محصولات دائمی	تعداد بهره‌برداری محصولات سالانه	تعداد بهره‌برداری گل و گیاهان زینتی	گلخانه		سن بهره‌بردار
			مساحت	تعداد بهره‌برداری	
۴	۲۱	۳	۵	۲۴	جمع
۰	۰	۰	۰	۰	کمتر از ۱۵ ساله
۰	۰	۰	۰	۰	۱۵-۱۹ ساله
۰	۰	۰	۰	۰	۲۰-۲۴ ساله
۱	۳	۰	//	۳	۲۵-۲۹ ساله
۰	۳	۱	//	۴	۳۰-۳۴ ساله
۱	۲	۱	۱	۴	۳۵-۳۹ ساله
۰	۵	۰	۱	۵	۴۰-۴۴ ساله
۰	۰	۰	۰	۰	۴۵-۴۹ ساله
۱	۳	۱	//	۳	۵۰-۵۴ ساله
۱	۲	۰	//	۲	۵۵-۵۹ ساله
۰	۱	۰	//	۱	۶۰-۶۴ ساله
۰	۱	۰	//	۱	۶۵-۶۹ ساله
۰	۰	۰	۰	۰	۷۰-۷۴ ساله
۰	۱	۰	//	۱	۷۵-۷۹ ساله
۰	۰	۰	۰	۰	۸۰ ساله و بیش تر

فصل پنجم

دامپروری

۴۵- بهره‌برداری‌های دارای دام سبک و تعداد دام آن‌ها در روز آمارگیری بر حسب شهرستان (بهره‌برداری - رأس)

فقط گوسفند و بره		کل			شهرستان
تعداد گوسفند و بره	تعداد بهره‌برداری	تعداد دام		تعداد بهره‌برداری	
		بز و بزغاله	گوسفند و بره		
۴۱۲۱۴۸	۱۲۷۲۱	۱۷۶۶۰۹	۱۲۲۸۳۵۲	۲۷۳۳۷۴	اردبیل.....
۶۴۵۷۲	۲۱۱۴	۴۷۳۷	۹۶۲۲۱	۲۸۶۹	اردبیل.....
۵۶۵۶۶	۱۳۲۹	۲۷۲۲۵	۲۳۲۱۱۰	۳۴۰۲	بيله‌سوار.....
۶۹۷۶۸	۱۶۰۶	۵۴۱۲۶	۳۲۲۷۶۸	۴۶۳۵	پارس‌آباد.....
۱۹۰۵۵	۹۵۵	۲۰۹۶۲	۷۲۵۹۵	۳۴۳۳	خلخال.....
۱۸۰۶۰	۵۳۳	۵۱۶	۲۳۱۷۴	۶۳۴	سرعین.....
۱۱۰۸۱	۳۹۵	۱۶۳۱۷	۵۹۳۴۶	۱۸۹۴	کوثر.....
۳۰۳۳۴	۱۰۳۷	۲۰۳۲۵	۱۲۵۴۸۱	۲۶۷۰	گرمی.....
۷۰۷۹۵	۲۳۷۴	۲۷۸۵۲	۱۹۰۶۹۰	۴۸۶۲	مشکین‌شهر.....
۳۷۹۲۴	۱۵۳۰	۳۶۰	۴۱۵۰۲	۱۵۹۵	نمین.....
۳۳۹۹۵	۸۵۰	۴۱۸۸	۶۴۴۶۵	۱۳۸۰	نیر.....

گوسفند و بره و بز و بزغاله توأم			فقط بز و بزغاله		شهرستان
تعداد دام		تعداد بهره‌برداری	تعداد بز و بزغاله	تعداد بهره‌برداری	
بز و بزغاله	گوسفند و بره				
۱۷۱۱۰۳	۸۱۶۲۰۴	۱۴۲۰۷	۵۵۰۶	۴۴۵	اردبیل.....
۴۶۰۵	۳۱۶۴۹	۷۳۷	۱۳۲	۱۸	اردبیل.....
۲۶۸۶۷	۱۷۵۵۴۴	۲۰۴۴	۳۵۸	۳۰	بيله‌سوار.....
۵۳۷۴۶	۲۵۳۰۰۰	۲۹۸۱	۳۸۰	۴۸	پارس‌آباد.....
۱۹۸۲۴	۵۳۵۴۱	۲۴۰۳	۱۱۳۸	۷۵	خلخال.....
۵۰۰	۵۱۱۴	۱۰۰	⊖	۲	سرعین.....
۱۵۷۴۲	۴۸۲۶۵	۱۴۳۱	۵۷۵	۶۸	کوثر.....
۱۸۹۶۱	۹۵۱۴۷	۱۵۵۲	۱۳۶۴	۸۱	گرمی.....
۲۶۵۷۷	۱۱۹۸۹۶	۲۳۸۸	۱۲۷۵	۱۰۱	مشکین‌شهر.....
۳۵۷	۳۵۷۸	۶۴	⊖	۱	نمین.....
۳۹۲۳	۳۰۴۷۰	۵۰۹	۲۶۵	۲۱	نیر.....

۴۶- بهره‌برداری‌های دارای دام سبک و تعداد دام آن‌ها در روز آمارگیری بر حسب تعداد دام سبک (بهره‌برداری - رأس)

فقط گوسفند و بره		کل			تعداد دام سبک
تعداد گوسفند و بره	تعداد بهره‌برداری	تعداد دام		تعداد بهره‌برداری	
		بز و بزغاله	گوسفند و بره		
۴۱۲۱۴۸	۱۲۷۲۱	۱۷۶۶۰۹	۱۲۲۸۳۵۲	۲۷۳۷۴	جمع.....
۵۱۵۲۹	۵۵۶۱	۱۱۹۹۰	۷۱۶۵۹	۸۲۷۱	جمع کمتر از ۲۰ رأس.....
۵۶۱	۳۱۹	۷۷	۵۶۶	۳۶۴	۱-۲ رأس.....
۱۹۲۸	۵۴۸	۳۵۹	۲۰۳۷	۶۷۷	۳-۴ رأس.....
۸۷۷۷	۱۴۱۶	۱۹۲۵	۱۰۸۴۴	۱۹۸۵	۵-۹ رأس.....
۴۰۲۶۲	۳۲۷۸	۹۶۲۹	۵۸۲۱۲	۵۲۴۵	۱۰-۱۹ رأس.....
۲۲۹۸۵۶	۶۲۴۸	۸۴۸۵۴	۵۴۵۴۵۰	۱۴۸۱۹	جمع ۲۰-۹۹ رأس.....
۴۸۳۲۲	۲۲۶۲	۱۲۹۵۶	۸۲۴۱۵	۴۲۷۹	۲۰-۲۹ رأس.....
۴۳۴۸۹	۱۴۱۰	۱۳۳۵۳	۸۵۶۰۴	۳۰۹۷	۳۰-۳۹ رأس.....
۳۲۷۰۳	۸۰۵	۱۰۶۹۴	۷۲۵۵۰	۱۹۸۹	۴۰-۴۹ رأس.....
۴۵۳۸۱	۹۰۳	۱۱۶۲۶	۹۱۵۹۴	۲۰۰۳	۵۰-۵۹ رأس.....
۳۷۱۷۸	۵۸۹	۱۸۴۴۵	۱۱۳۸۱۷	۲۰۵۳	۶۰-۷۴ رأس.....
۲۲۷۸۳	۲۸۰	۱۷۷۸۱	۹۹۴۷۱	۱۳۹۸	۷۵-۹۹ رأس.....
۱۳۰۷۶۳	۹۱۳	۷۹۷۶۵	۶۱۱۲۴۳	۴۲۸۴	جمع ۱۰۰ رأس و بیش‌تر.....
۵۷۴۵۱	۵۵۲	۳۲۷۱۵	۲۳۱۵۲۱	۲۳۴۴	۱۰۰-۱۴۹ رأس.....
۲۸۲۴۷	۱۸۶	۱۸۳۸۶	۱۳۹۴۴۸	۹۶۷	۱۵۰-۱۹۹ رأس.....
۳۷۳۶۵	۱۶۳	۲۳۳۳۰	۱۹۴۳۶۴	۸۷۳	۲۰۰-۳۹۹ رأس.....
۱۶۰۰	۴	۲۳۸۰	۲۱۰۳۰	۵۵	۴۰۰-۴۹۹ رأس.....
۶۱۰۰	۸	۲۹۵۵	۲۴۸۸۰	۴۴	۵۰۰ رأس و بیش‌تر.....



۴۶- بهره‌برداری‌های دارای دام سبک و تعداد دام آن‌ها در روز آمارگیری بر حسب تعداد دام سبک (دنباله)

(بهره‌برداری-رأس)

گوسفند و بره و بز و بزغاله توأم		فقط بز و بزغاله		تعداد دام سبک		
تعداد دام		تعداد بهره‌برداری	تعداد بز و بزغاله			تعداد بهره‌برداری
بز و بزغاله	گوسفند و بره					
۱۷۱۱۰۳	۱۱۶۲۰۴	۱۴۲۰۷	۵۵۰۶	۴۴۵	جمع.....	
۹۳۵۹	۲۰۱۳۰	۲۳۵۰	۲۶۳۱	۳۶۰	جمع کمتر از ۲۰ رأس.....	
۵	۵	۵	۷۲	۴۰	۱-۲ رأس.....	
۸۸	۱۰۹	۵۴	۲۷۱	۷۵	۳-۴ رأس.....	
۱۲۳۳	۲۰۶۷	۴۵۶	۶۹۲	۱۱۳	۵-۹ رأس.....	
۸۰۳۳	۱۷۹۵۰	۱۸۳۶	۱۵۹۶	۱۳۲	۱۰-۱۹ رأس.....	
۸۲۳۰۴	۳۱۵۵۹۴	۸۴۸۸	۲۵۵۰	۸۳	جمع ۲۰-۹۹ رأس.....	
۱۱۹۴۷	۳۴۰۹۲	۱۹۷۰	۱۰۰۹	۴۷	۲۰-۲۹ رأس.....	
۱۲۸۳۶	۴۲۱۱۵	۱۶۷۰	۵۱۷	۱۷	۳۰-۳۹ رأس.....	
۱۰۴۵۴	۳۹۸۴۷	۱۱۷۸	۲۴۰	۶	۴۰-۴۹ رأس.....	
۱۱۴۲۶	۴۶۲۱۳	۱۰۹۷	۲۰۰	۴	۵۰-۵۹ رأس.....	
۱۷۹۴۱	۷۶۶۳۹	۱۴۵۷	۵۰۴	۸	۶۰-۷۴ رأس.....	
۱۷۷۰۱	۷۶۶۸۸	۱۱۱۷	۸۰	۱	۷۵-۹۹ رأس.....	
۷۹۴۴۰	۴۸۰۴۸۰	۳۳۶۹	۳۲۵	۲	جمع ۱۰۰ رأس و بیش تر.....	
۳۲۵۹۰	۱۷۴۰۷۰	۱۷۹۱	۱۲۵	۱	۱۰۰-۱۴۹ رأس.....	
۱۸۳۸۶	۱۱۱۲۰۱	۷۸۲	۰	۰	۱۵۰-۱۹۹ رأس.....	
۲۳۱۳۰	۱۵۶۹۹۹	۷۰۹	۲۰۰	۱	۲۰۰-۳۹۹ رأس.....	
۲۳۸۰	۱۹۴۳۰	۵۱	۰	۰	۴۰۰-۴۹۹ رأس.....	
۲۹۵۵	۱۸۷۸۰	۳۶	۰	۰	۵۰۰ رأس و بیش تر.....	

۴۷- بهره‌برداری‌های دارای گوسفند و بره در روز آمارگیری و تعداد دام آن‌ها بر حسب شهرستان (بهره‌برداری - رأس)

تعداد گوسفند و بره در روز آمارگیری			تعداد بهره‌برداری	شهرستان
نر	ماده	جمع		
۱۵۹۶۳۰	۱۰۶۸۷۳۲	۱۲۲۸۳۵۲	۲۶۹۳۹	اردبیل.....
۱۴۴۴۶	۸۱۷۷۵	۹۶۲۲۱	۲۸۵۱	اردبیل.....
۲۷۰۶۱	۲۰۵۰۵۰	۲۳۲۱۱۰	۳۳۷۲	بیله‌سوار.....
۴۱۸۷۴	۲۸۰۸۹۴	۳۲۲۷۶۸	۴۵۸۷	پارس‌آباد.....
۹۶۳۳	۶۲۹۶۲	۷۲۵۹۵	۳۳۵۸	خلخال.....
۴۴۵۲	۱۸۷۲۲	۲۳۱۷۴	۶۳۲	سرعین.....
۶۷۷۳	۵۲۵۷۳	۵۹۳۴۶	۱۸۲۶	کوثر.....
۱۷۵۴۳	۱۰۷۹۳۸	۱۲۵۴۸۱	۲۵۸۹	گرمی.....
۲۰۶۹۱	۱۶۹۹۹۹	۱۹۰۶۹۰	۴۷۶۱	مشکین‌شهر.....
۷۵۶۸	۳۳۹۳۴	۴۱۵۰۲	۱۵۹۴	نمین.....
۹۵۸۸	۵۴۸۷۷	۶۴۴۶۵	۱۳۵۹	نیر.....

۴۸- بهره‌برداری‌های دارای گوسفند و بره در روز آمارگیری و تعداد دام آن‌ها بر حسب وسعت اراضی کشاورزی (بهره‌برداری - رأس)

تعداد گوسفند و بره در روز آمارگیری			تعداد بهره‌برداری	وسعت اراضی کشاورزی
نر	ماده	جمع		
۱۵۹۶۳۰	۱۰۶۸۷۳۲	۱۲۲۸۳۵۲	۲۶۹۲۹	جمع
۵۰۸۰۵	۳۷۰۲۸۰	۴۲۱۰۸۴	۷۳۸۵	بدون زمین کشاورزی
۴۲۴۱	۳۲۳۷۹	۳۶۶۲۰	۱۵۴۹	جمع کمتر از ۱ هکتار
۷۹۲	۶۲۴۸	۷۰۴۰	۲۹۰	کمتر از ۰/۱ هکتار
۴۰۶	۲۶۳۹	۳۰۴۴	۱۲۸	۰/۱ تا کمتر از ۰/۲ هکتار
۹۸۶	۶۶۲۱	۷۶۰۷	۳۳۰	۰/۲ تا کمتر از ۰/۵ هکتار
۲۰۵۸	۱۶۸۷۲	۱۸۹۳۰	۸۰۱	۰/۵ تا کمتر از ۱ هکتار
۳۱۶۲۴	۲۱۱۱۰۲	۲۴۲۷۲۶	۷۳۱۸	جمع ۱ تا کمتر از ۵ هکتار
۷۰۸۰	۴۸۸۲۳	۵۵۹۰۳	۱۸۵۳	۱ تا کمتر از ۲ هکتار
۸۳۰۰	۵۸۷۹۳	۶۷۰۹۳	۲۰۶۲	۲ تا کمتر از ۳ هکتار
۸۵۹۹	۵۳۷۲۸	۶۲۳۲۷	۱۸۲۳	۳ تا کمتر از ۴ هکتار
۷۶۴۵	۴۹۷۵۹	۵۷۴۰۴	۱۵۸۰	۴ تا کمتر از ۵ هکتار
۴۹۸۳۵	۳۱۱۸۸۴	۳۶۱۷۱۸	۸۲۵۹	جمع ۵ تا کمتر از ۲۰ هکتار
۱۸۶۵۹	۱۱۱۹۳۱	۱۳۰۵۸۹	۳۳۹۱	۵ تا کمتر از ۷/۵ هکتار
۶۸۵۱	۴۶۶۰۷	۵۳۴۵۸	۱۳۱۹	۷/۵ تا کمتر از ۱۰ هکتار
۱۵۲۶۴	۹۵۹۵۰	۱۱۱۲۱۴	۲۳۱۶	۱۰ تا کمتر از ۱۵ هکتار
۹۰۶۰	۵۷۳۹۷	۶۶۴۵۷	۱۲۳۴	۱۵ تا کمتر از ۲۰ هکتار
۱۹۵۲۳	۱۱۵۹۹۶	۱۳۵۵۱۹	۲۰۹۴	جمع ۲۰ تا کمتر از ۵۰ هکتار
۸۰۱۴	۴۶۴۸۸	۵۴۵۰۲	۹۱۸	۲۰ تا کمتر از ۲۵ هکتار
۶۵۹۵	۴۱۷۷۲	۴۸۳۶۶	۷۶۱	۲۵ تا کمتر از ۳۵ هکتار
۴۹۱۵	۲۷۷۳۷	۳۲۶۵۱	۴۱۵	۳۵ تا کمتر از ۵۰ هکتار
۳۶۰۲	۲۷۰۸۲	۳۰۶۸۴	۳۲۳	جمع ۵۰ هکتار و بیش تر
۲۹۲۵	۲۲۶۲۴	۲۵۵۴۹	۲۷۸	۵۰ تا کمتر از ۱۰۰ هکتار
۶۳۰	۴۰۶۵	۴۶۹۵	۴۱	۱۰۰ تا کمتر از ۲۰۰ هکتار
۴۷	۳۹۳	۴۴۰	۴	۲۰۰ تا کمتر از ۵۰۰ هکتار
.	.	.	.	۵۰۰ تا کمتر از ۱۰۰۰ هکتار
.	.	.	.	۱۰۰۰ تا کمتر از ۲۰۰۰ هکتار
.	.	.	.	۲۰۰۰ هکتار و بیش تر

۴۹- بهره‌برداری‌های دارای گوسفند و بره در روز آمارگیری و تعداد دام آن‌ها بر حسب سن بهره‌بردار (بهره‌برداری - رأس)

تعداد گوسفند و بره در روز آمارگیری			تعداد بهره‌برداری	سن بهره‌بردار
نر	ماده	جمع		
۱۵۱۱۹۵	۱۰۶۶۲۶۷	۱۲۲۵۱۶۲	۲۶۹۱۸	جمع.....
۱	۱۷	۱۸	۲	کمتر از ۱۵ ساله
۱۲۴	۹۵۰	۱۰۷۴	۴۲	۱۵-۱۹ ساله
۲۲۲۳	۱۷۸۳۶	۲۰۰۵۹	۴۷۴	۲۰-۲۴ ساله
۸۰۷۷	۵۲۹۳۳	۶۱۰۱۰	۱۴۵۱	۲۵-۲۹ ساله
۱۲۸۰۴	۸۰۰۸۲	۹۲۸۸۶	۲۱۲۸	۳۰-۳۴ ساله
۱۵۰۳۴	۱۰۴۶۳۷	۱۱۹۶۷۱	۲۷۶۱	۳۵-۳۹ ساله
۱۷۷۵۴	۱۱۴۴۲۶	۱۳۲۱۸۰	۲۹۶۸	۴۰-۴۴ ساله
۱۹۰۸۲	۱۳۱۱۷۱	۱۵۰۲۵۳	۳۱۴۹	۴۵-۴۹ ساله
۱۸۱۳۷	۱۱۹۵۱۸	۱۳۷۶۵۵	۲۹۶۸	۵۰-۵۴ ساله
۱۷۷۰۲	۱۱۰۸۶۶	۱۲۸۵۶۷	۲۶۳۲	۵۵-۵۹ ساله
۱۶۳۷۹	۱۰۸۹۲۱	۱۲۵۳۰۰	۲۶۰۰	۶۰-۶۴ ساله
۱۰۷۲۴	۷۸۱۱۴	۸۸۸۳۸	۱۹۲۹	۶۵-۶۹ ساله
۱۰۶۱۴	۷۳۰۸۸	۸۳۷۰۲	۱۸۱۰	۷۰-۷۴ ساله
۵۲۹۰	۴۰۴۴۷	۴۵۷۳۷	۱۰۸۸	۷۵-۷۹ ساله
۴۹۵۱	۳۳۲۶۳	۳۸۲۱۴	۹۱۵	۸۰ ساله و بیش‌تر

۵۰- بهره‌برداری‌های دارای گوسفند و بره در روز آمارگیری و تعداد دام آن‌ها بر حسب تعداد گوسفند و بره

(بهره‌برداری - رأس)

تعداد گوسفند و بره در روز آمارگیری			تعداد بهره‌برداری	تعداد گوسفند و بره
نر	ماده	جمع		
۱۵۹۶۳۰	۱۰۶۸۱۷۲۲	۱۲۲۸۱۳۵۲	۲۶۹۲۹	جمع.....
۱۱۴۰۲	۷۶۵۷۱	۸۷۹۷۳	۹۰۸۲	جمع کمتر از ۲۰ رأس.....
۸۷	۶۵۹	۷۴۶	۴۲۶	۱-۲ رأس.....
۳۲۰	۲۴۴۷	۲۷۵۶	۷۸۲	۳-۴ رأس.....
۱۷۷۹	۱۲۶۳۶	۱۴۴۱۵	۲۲۹۱	۵-۹ رأس.....
۹۲۱۷	۶۰۸۳۹	۷۰۰۵۶	۵۵۸۴	۱۰-۱۹ رأس.....
۷۳۷۳۰	۴۹۹۸۷۹	۵۷۳۶۰۹	۱۴۱۱۲	جمع ۲۰-۹۹ رأس.....
۱۲۰۰۱	۸۰۳۵۱	۹۲۳۵۲	۴۲۶۹	۲۰-۲۹ رأس.....
۱۱۸۲۵	۷۹۰۹۶	۹۰۹۲۰	۲۹۲۲	۳۰-۳۹ رأس.....
۱۰۷۳۹	۶۸۳۰۴	۷۹۰۴۲	۱۹۳۰	۴۰-۴۹ رأس.....
۱۴۱۲۴	۹۲۴۴۱	۱۰۶۵۶۶	۲۱۱۱	۵۰-۵۹ رأس.....
۱۳۵۴۹	۹۶۳۹۴	۱۰۹۹۴۳	۱۷۲۹	۶۰-۷۴ رأس.....
۱۱۴۹۳	۸۳۲۹۴	۹۴۷۸۶	۱۱۵۱	۷۵-۹۹ رأس.....
۷۴۴۹۸	۴۹۲۲۷۲	۵۶۶۷۷۰	۳۷۳۵	جمع ۱۰۰ رأس و بیش تر.....
۲۸۹۸۹	۱۹۴۶۰۵	۲۲۳۵۹۴	۲۰۸۸	۱۰۰-۱۴۹ رأس.....
۱۵۰۱۹	۱۰۹۵۲۳	۱۲۴۵۴۲	۸۰۸	۱۵۰-۱۹۹ رأس.....
۲۵۱۹۸	۱۵۵۵۳۷	۱۸۰۷۳۴	۷۶۳	۲۰۰-۳۹۹ رأس.....
۲۴۵۸	۱۵۳۲۲	۱۷۷۸۰	۴۳	۴۰۰-۴۹۹ رأس.....
۲۸۳۴	۱۷۲۸۶	۲۰۱۲۰	۳۳	۵۰۰ رأس و بیش تر.....

۵۱- بهره‌برداری‌های دارای بز و بزغاله در روز آمارگیری و تعداد دام آن‌ها بر حسب شهرستان (بهره‌برداری - رأس)

تعداد بز و بزغاله در روز آمارگیری			تعداد بهره‌برداری	شهرستان
نر	ماده	جمع		
۲۷۸۴۵	۱۴۸۱۷۶۴	۱۷۶۶۰۹	۱۴۶۵۲	اردبیل.....
۸۳۹	۳۸۹۸	۴۷۳۷	۷۵۵	اردبیل.....
۴۱۶۵	۲۳۰۶۰	۲۷۲۲۵	۲۰۷۴	بيله‌سوار.....
۹۲۷۳	۴۴۸۵۴	۵۴۱۲۶	۳۰۲۹	پارس‌آباد.....
۳۵۸۴	۱۷۳۷۹	۲۰۹۶۲	۲۴۷۸	خلخال.....
۱۲۳	۳۹۳	۵۱۶	۱۰۲	سرعین.....
۲۲۲۷	۱۴۰۹۰	۱۶۳۱۷	۱۴۹۹	کوثر.....
۳۰۶۲	۱۷۲۶۴	۲۰۳۲۵	۱۶۳۳	گرمی.....
۳۷۰۶	۲۴۱۴۶	۲۷۸۵۲	۲۴۸۹	مشکین‌شهر.....
۹۰	۲۷۰	۳۶۰	۶۵	نمین.....
۷۷۷	۳۴۱۱	۴۱۸۸	۵۳۰	نیر.....

۵۲- بهره‌برداری‌های دارای گاو و گوساله در روز آمارگیری و تعداد دام آن‌ها بر حسب شهرستان (بهره‌برداری - رأس)

تعداد گاو و گوساله در روز آمارگیری			تعداد بهره‌برداری	شهرستان
نر	ماده	جمع		
۴۱۱۸۶	۱۵۱۱۶۴	۱۹۲۳۵۰	۳۲۳۶۶	اردبیل.....
۷۶۴۹	۳۲۹۴۴	۴۰۵۹۳	۷۳۵۹	اردبیل.....
۳۶۵۵	۱۶۴۸۲	۲۰۱۳۷	۲۶۶۴	بيله‌سوار.....
۹۷۹۷	۲۳۸۶۶	۳۳۶۶۳	۴۰۷۴	پارس‌آباد.....
۱۷۵۶	۵۷۲۲	۷۴۷۷	۲۱۵۹	خلخال.....
۱۳۴۸	۵۵۹۵	۶۹۴۳	۱۲۱۴	سرعین.....
۹۵۴	۳۰۰۹	۳۹۶۳	۸۸۱	کوثر.....
۶۱۸۹	۲۴۶۲۰	۳۰۸۰۹	۵۰۸۷	گرمی.....
۴۴۵۷	۱۷۸۰۵	۲۲۲۶۲	۴۴۱۸	مشکین‌شهر.....
۲۷۱۰	۱۱۱۷۳	۱۳۸۸۳	۲۹۰۶	نمین.....
۲۶۷۱	۹۹۴۸	۱۲۶۱۹	۱۶۰۴	نیر.....

۵۳- بهره‌برداری‌های دارای گاو و گوساله در روز آمارگیری و تعداد دام آن‌ها بر حسب تعداد دام سنگین (بهره‌برداری- رأس)

تعداد گاو و گوساله در روز آمارگیری			تعداد بهره‌برداری	تعداد دام سنگین
نر	ماده	جمع		
۴۱۱۸۶	۱۵۱۱۶۴	۱۹۲۳۵۰	۳۲۳۶۶	جمع.....
۱۸۶۴۶	۸۲۶۲۹	۱۰۱۲۷۵	۲۷۴۱۳	جمع کمتر از ۱۰ رأس.....
۴۱	۲۶۷۹	۲۷۲۰	۲۷۲۰	۱ رأس.....
۱۶۲۹	۱۲۸۳۸	۱۴۴۶۷	۷۲۵۱	۲ رأس.....
۱۷۷۱	۹۳۱۶	۱۱۰۸۷	۳۷۳۹	۳ رأس.....
۳۶۳۰	۱۵۳۴۸	۱۸۹۷۷	۴۸۳۴	۴ رأس.....
۲۸۳۲	۱۱۸۰۲	۱۴۶۳۴	۲۹۸۱	۵ رأس.....
۵۲۸۵	۱۸۶۴۱	۲۳۹۲۷	۳۹۱۲	۶-۷ رأس.....
۳۴۵۸	۱۲۰۰۴	۱۵۴۶۳	۱۹۷۵	۸-۹ رأس.....
۱۵۱۷۴	۵۳۵۱۲	۶۸۶۸۶	۴۸۴۸	جمع ۱۰-۴۹ رأس.....
۶۷۱۵	۲۳۸۰۸	۳۰۵۲۳	۲۹۱۲	۱۰-۱۴ رأس.....
۳۱۶۶	۱۱۶۷۲	۱۴۸۳۷	۹۸۱	۱۵-۱۹ رأس.....
۳۱۷۵	۱۰۹۱۵	۱۴۰۹۰	۶۷۵	۲۰-۲۹ رأس.....
۱۳۳۱	۴۷۹۰	۶۱۲۱	۲۰۴	۳۰-۳۹ رأس.....
۷۸۷	۲۳۲۸	۳۱۱۵	۷۷	۴۰-۴۹ رأس.....
۱۲۵۲	۳۳۲۹	۴۵۸۱	۷۹	جمع ۵۰-۹۹ رأس.....
۵۸۴	۱۶۸۲	۲۲۶۶	۴۶	۵۰-۵۹ رأس.....
۴۲۹	۱۱۴۴	۱۵۷۳	۲۴	۶۰-۷۴ رأس.....
۲۳۹	۵۰۳	۷۴۲	۹	۷۵-۹۹ رأس.....
۶۱۱۵	۱۱۶۹۴	۱۷۸۰۹	۲۷	جمع ۱۰۰ رأس و بیش‌تر.....
۵۷۵	۱۷۳۱	۲۳۰۶	۲۱	۱۰۰-۱۹۹ رأس.....
۶۳	۸۶۰	۹۲۳	۴	۲۰۰-۴۹۹ رأس.....
۵۴۷۷	۹۱۰۳	۱۴۵۸۰	۲	۵۰۰ رأس و بیش‌تر.....

۵۴- بهره‌برداری‌های دارای گاومیش و بچه گاومیش در روز آمارگیری و تعداد دام آن‌ها بر حسب شهرستان (بهره‌برداری - رأس)

تعداد گاومیش و بچه گاومیش در روز آمارگیری			تعداد بهره‌برداری	شهرستان
نر	ماده	جمع		
۱۲۸۱	۵۳۰۳	۶۵۸۴	۲۱۷۴	اردبیل.....
۳۶۰	۱۴۶۱	۱۸۲۱	۶۷۶	اردبیل.....
۱۱۰	۳۱۵	۴۲۵	۱۲۲	بيله‌سوار.....
۲۴۳	۱۱۰۰	۱۳۴۳	۴۳۳	پارس‌آباد.....
⊙	⊙	⊙	۲	خلخال.....
۲۴	۱۷۱	۱۹۴	۶۹	سرعین.....
⊙	⊙	⊙	۱	کوثر.....
۱۲۸	۵۸۹	۷۱۷	۲۴۸	گرمی.....
۱۸۱	۷۶۵	۹۴۶	۳۳۴	مشکین‌شهر.....
۱۸۵	۶۵۷	۸۴۲	۱۹۰	نمین.....
۴۸	۲۳۸	۲۸۶	۱۰۰	نیر.....

۵۵- بهره‌برداری‌های دارای شتر و بچه شتر در روز آمارگیری و تعداد دام آن‌ها بر حسب شهرستان (بهره‌برداری - نفر)

تعداد شتر و بچه شتر در روز آمارگیری			تعداد بهره‌برداری	شهرستان
نر	ماده	جمع		
۴۷	۱۱۶	۱۶۳	۲۹	اردبیل.....
۰	۰	۰	۰	اردبیل.....
۸	۳۳	۴۱	۷	بيله‌سوار.....
۱۲	۳۸	۵۰	۱۵	پارس‌آباد.....
۰	۰	۰	۰	خلخال.....
⊙	⊙	⊙	۱	سرعین.....
۰	۰	۰	۰	کوثر.....
۱	۷	۸	۳	گرمی.....
۲۶	۳۶	۶۲	۳	مشکین‌شهر.....
۰	۰	۰	۰	نمین.....
۰	۰	۰	۰	نیر.....

۵۶- بهره‌برداری‌های دارای پرورش ماهی طی ۳۶۵ روز گذشته به تفکیک ماهیان سرد آبی و گرم آبی بر حسب شهرستان (بهره‌برداری)

تعداد بهره‌برداری			تعداد کل بهره‌برداری	شهرستان
ماهیان گرم آبی و سرد آبی توأم	فقط ماهیان گرم آبی	فقط ماهیان سرد آبی		
۲	۱۳	۹۶	۱۰۷	اردبیل.....
۰	۰	۸	۸	اردبیل.....
۱	۱	۱	۱	بيله‌سوار.....
۱	۹	۵	۱۳	پارس‌آباد.....
۰	۱	۷	۸	خلخال.....
۰	۰	۱	۱	سرعین.....
۰	۱	۳	۴	کوثر.....
۰	۰	۷	۷	گرمی.....
۰	۱	۴۹	۵۰	مشکین‌شهر.....
۰	۰	۱۱	۱۱	نمین.....
۰	۰	۴	۴	نیر.....