

ریاست جمهوری
سازمان مدیریت و برنامه‌ریزی
مرکز آمار ایران

نتایج تفصیلی سرشماری عمومی کشاورزی-۱۳۹۳

استان اصفهان



نشانه‌های نشریات مرکز آمار ایران

- آمار گردآوری نشده است.
- آمار در دسترس نیست.
- x ذاتاً یا عملاً وجود ندارد.
- xx جمع و محاسبه غیر ممکن یا بی‌معنی است.
- | // رقم کمتر از نصف واحد است.
- * رقم غیر قطعی است.
- ** رقم جنبه تخمینی دارد.
- ⊕ به‌دلیل حفظ محرمانگی، رقم قابل انتشار نیست.

اختلاف در سرجمع‌ها به علت سراسر کردن ارقام است. محاسبه نسبت‌ها و شاخص‌ها قبل از سراسر کردن ارقام صورت گرفته است.

پیشگفتار

اولین سرشماری کشاورزی ایران در سال ۱۳۵۲ فقط در نقاط روستایی اجرا شد و پس از آن در سال‌های ۱۳۶۷، ۱۳۷۲ و ۱۳۸۲ سرشماری کشاورزی به صورت عمومی (نقاط شهری و روستایی) به مرحله اجرا در آمد. سرشماری عمومی کشاورزی ۱۳۹۳ چهارمین سرشماری عمومی کشاورزی کشور است که از ۵ مهر لغایت ۱۸ آبان ماه به طور همزمان در سراسر کشور انجام شد. نتایج این سرشماری در برگیرنده طیف وسیعی از اطلاعات آماری است که در قالب جدول‌های متنوع به صورت نشریه الکترونیکی و کاغذی ارائه می‌شود. نشریه حاضر به‌عنوان «نتایج تفصیلی سرشماری عمومی کشاورزی ۱۳۹۳» حاوی منتخبی از جدول‌های آماری در سطح استان اصفهان به همراه خلاصه‌یافته‌ها است که به صورت نشر الکترونیکی و از مسیر درگاه ملی آمار کشور به آدرس اینترنتی www.amar.org.ir و در قالب نسخ کاغذی در اختیار علاقه‌مندان قرار می‌گیرد. نتایج این سرشماری برای سطوح جغرافیایی کوچک‌تر از طریق واحد اطلاع‌رسانی مرکز آمار ایران به آدرس خیابان دکتر فاطمی، نبش خیابان رهی معیری برای عموم قابل دسترس است.

عادل آذر

رئیس مرکز آمار ایران

فهرست مندرجات

عنوان	صفحه
راهنمای کاربران	۹
تعاریف و مفاهیم	۲۰
یافته‌های مهم	۲۵
فصل اول - بهره‌برداران و بهره‌برداری‌های کشاورزی	
۱- بهره‌برداران فهرست شده و بهره‌برداران سرشماری شده (دارای پرسشنامه) بر حسب نوع بهره‌بردار و شهرستان	۳۳
۲- بهره‌برداری‌های کشاورزی بر حسب نوع بهره‌بردار و شهرستان	۳۵
۳- بهره‌برداری‌های کشاورزی متعلق به اشخاص حقیقی بر حسب نوع و سن بهره‌بردار	۳۷
۴- بهره‌برداری‌های کشاورزی متعلق به اشخاص حقیقی بر حسب وضع سواد، مدرک تحصیلی بهره‌بردار و شهرستان	۳۸
۵- بهره‌برداری‌های کشاورزی متعلق به اشخاص حقیقی بر حسب وضع سواد، مدرک تحصیلی بهره‌بردار و وسعت اراضی کشاورزی	۳۹
۶- بهره‌برداری‌های کشاورزی متعلق به اشخاص حقیقی بر حسب وضع سواد، مدرک تحصیلی و سن بهره‌بردار	۴۰
فصل دوم - کاربری اراضی کشاورزی	
۷- بهره‌برداری‌های کشاورزی بر حسب نوع فعالیت و شهرستان	۴۳
۸- تعداد و مساحت بهره‌برداری‌های با زمین بر حسب شهرستان	۴۴
۹- تعداد و مساحت بهره‌برداری‌های با زمین بر حسب وسعت اراضی کشاورزی	۴۵
۱۰- تعداد و مساحت بهره‌برداری‌های با زمین بر حسب سن بهره‌بردار	۴۶
۱۱- تعداد و مساحت بهره‌برداری‌های با زمین آبی بر حسب شهرستان	۴۷
۱۲- تعداد و مساحت بهره‌برداری‌های با زمین دیم بر حسب شهرستان	۴۸
۱۳- تعداد و مساحت بهره‌برداری‌های دارای اراضی زراعی بر حسب شهرستان	۴۹
۱۴- تعداد و مساحت بهره‌برداری‌های دارای اراضی زراعی بر حسب وسعت اراضی کشاورزی	۵۰
۱۵- تعداد و مساحت بهره‌برداری‌های دارای اراضی زراعی بر حسب وسعت اراضی زراعی	۵۱
۱۶- تعداد و مساحت بهره‌برداری‌های دارای اراضی زراعی بر حسب سن بهره‌بردار	۵۲
۱۷- تعداد و مساحت بهره‌برداری‌های دارای اراضی زراعی آبی بر حسب شهرستان	۵۳
۱۸- تعداد و مساحت اراضی زراعی بهره‌برداری‌ها به تفکیک آبی و دیم بر حسب شهرستان	۵۴
۱۹- تعداد و مساحت باغ و قلمستان بهره‌برداری‌ها بر حسب شهرستان	۵۶
۲۰- تعداد و مساحت باغ و قلمستان بهره‌برداری‌ها بر حسب وسعت اراضی کشاورزی	۵۷
۲۱- تعداد و مساحت باغ و قلمستان بهره‌برداری‌ها بر حسب سن بهره‌بردار	۵۸
۲۲- تعداد و مساحت باغ و قلمستان بهره‌برداری‌ها بر حسب وسعت اراضی باغ و قلمستان	۵۹
۲۳- تعداد و مساحت باغ و قلمستان آبی بهره‌برداری‌ها بر حسب شهرستان	۶۰
۲۴- تعداد و مساحت باغ و قلمستان دیم بهره‌برداری‌ها بر حسب شهرستان	۶۱
۲۵- تعداد و مساحت باغ و قلمستان بهره‌برداری‌ها به تفکیک آبی و دیم بر حسب شهرستان	۶۲

فصل سوم- زراعت (محصولات سالانه در فضای باز)

- ۲۶- تعداد بهره‌برداری و سطح کاشت محصولات گندم، جو، برنج (شلتوک) و سایر محصولات سالانه در فضای باز بهره‌برداری‌های کشاورزی ۶۷
- ۲۷- تعداد بهره‌برداری و سطح کاشت گندم در فضای باز بر حسب شهرستان ۶۸
- ۲۸- تعداد بهره‌برداری و سطح کاشت گندم در فضای باز بر حسب وسعت اراضی کشاورزی ۶۹
- ۲۹- تعداد بهره‌برداری و سطح کاشت گندم در فضای باز بر حسب وسعت اراضی زراعی ۷۰
- ۳۰- تعداد بهره‌برداری و سطح کاشت گندم در فضای باز بر حسب سن بهره‌بردار ۷۱
- ۳۱- تعداد بهره‌برداری و سطح کاشت جو در فضای باز بر حسب شهرستان ۷۲
- ۳۲- تعداد بهره‌برداری و سطح کاشت برنج (شلتوک) در فضای باز بر حسب شهرستان ۷۳
- ۳۳- تعداد بهره‌برداری و سطح کاشت سایر محصولات سالانه در فضای باز بر حسب شهرستان ۷۴
- ۳۴- تعداد بهره‌برداری به تفکیک محصولات سالانه در فضای باز بر حسب شهرستان ۷۵

فصل چهارم- باغداری (محصولات دائمی در فضای باز) و کشت گلخانه‌ای

- ۳۵- تعداد بهره‌برداری و تعداد درخت محصولات دائمی در فضای باز بر حسب نام محصول ۸۹
- ۳۶- تعداد بهره‌برداری و تعداد درخت سیب در فضای باز بر حسب شهرستان ۹۱
- ۳۷- تعداد بهره‌برداری و تعداد درخت سیب در فضای باز بر حسب وسعت اراضی کشاورزی ۹۲
- ۳۸- تعداد بهره‌برداری و تعداد درخت سیب در فضای باز بر حسب وسعت اراضی باغ و قلمستان ۹۳
- ۳۹- تعداد بهره‌برداری و تعداد درخت سیب در فضای باز بر حسب سن بهره‌بردار ۹۴
- ۴۰- تعداد بهره‌برداری و تعداد درخت به تفکیک محصولات دائمی در فضای باز بر حسب شهرستان ۹۵
- ۴۱- تعداد بهره‌برداری، مساحت و نوع فعالیت گلخانه بر حسب شهرستان ۱۰۸
- ۴۲- تعداد بهره‌برداری، مساحت و نوع فعالیت گلخانه بر حسب وسعت اراضی کشاورزی ۱۰۹
- ۴۳- تعداد بهره‌برداری، مساحت و نوع فعالیت گلخانه بر حسب وسعت گلخانه ۱۱۰
- ۴۴- تعداد بهره‌برداری، مساحت و نوع فعالیت گلخانه بر حسب سن بهره‌بردار ۱۱۱

فصل پنجم- دامپروری

- ۴۵- بهره‌برداری‌های دارای دام سبک و تعداد دام آن‌ها در روز آمارگیری بر حسب شهرستان ۱۱۵
- ۴۶- بهره‌برداری‌های دارای دام سبک و تعداد دام آن‌ها در روز آمارگیری بر حسب تعداد دام سبک ۱۱۷
- ۴۷- بهره‌برداری‌های دارای گوسفند و بره در روز آمارگیری و تعداد دام آن‌ها بر حسب شهرستان ۱۱۹
- ۴۸- بهره‌برداری‌های دارای گوسفند و بره در روز آمارگیری و تعداد دام آن‌ها بر حسب وسعت اراضی کشاورزی ۱۲۰
- ۴۹- بهره‌برداری‌های دارای گوسفند و بره در روز آمارگیری و تعداد دام آن‌ها بر حسب سن بهره‌بردار ۱۲۱
- ۵۰- بهره‌برداری‌های دارای گوسفند و بره در روز آمارگیری و تعداد دام آن‌ها بر حسب تعداد گوسفند و بره ۱۲۲
- ۵۱- بهره‌برداری‌های دارای بز و بزغاله در روز آمارگیری و تعداد دام آن‌ها بر حسب شهرستان ۱۲۳
- ۵۲- بهره‌برداری‌های دارای گاو و گوساله در روز آمارگیری و تعداد دام آن‌ها بر حسب شهرستان ۱۲۴
- ۵۳- بهره‌برداری‌های دارای گاو و گوساله در روز آمارگیری و تعداد دام آن‌ها بر حسب تعداد دام سنگین ۱۲۵
- ۵۴- بهره‌برداری‌های دارای گاو میش و بچه گاو میش در روز آمارگیری و تعداد دام آن‌ها بر حسب شهرستان ۱۲۶
- ۵۵- بهره‌برداری‌های دارای شتر و بچه شتر در روز آمارگیری و تعداد دام آن‌ها بر حسب شهرستان ۱۲۷
- ۵۶- بهره‌برداری‌های دارای پرورش ماهی طی ۳۶۵ روز گذشته به تفکیک ماهیان سرد آبی و گرم آبی بر حسب شهرستان ۱۲۸

راهنمای کاربران

نتایج سرشماری عمومی کشاورزی ۱۳۹۳ مجموعه‌ای بسیار گسترده از اطلاعات آماری است که به اشکال متنوع به شرح زیر در اختیار کاربران قرار می‌گیرد:

- جدول‌های آماری در نشریات چاپی
- جدول‌های آماری در نشریات الکترونیکی
- فایل‌های اطلاعاتی رایانه‌ای به سفارش متقاضی

استفاده کاربران از اطلاعات ارائه شده به هر شکل و در هر قالبی باشد، مستلزم آشنایی با مفاهیم، اصطلاحات فنی و روش‌های اجرایی به کار گرفته شده در سرشماری عمومی کشاورزی است که در این راهنما به عنوان جزء لاینفک نتایج سرشماری تشریح می‌شود. از آن جا که اغلب مفاهیم و اصطلاحات مورد بحث، خاص این طرح آماری است و ممکن است با برداشت‌های موجود در اذهان عمومی متفاوت باشد، بنا بر این مطالعه این راهنما به کاربران توصیه می‌شود.

۱- روش سرشماری

سرشماری عمومی کشاورزی ۱۳۹۳ یک طرح آماری منطبق با اصول پذیرفته شده توسط سازمان‌های آماری اکثر کشورهای جهان بوده و بر پایه‌های مشروح زیر استوار است:

- بهره‌برداری کشاورزی (Holding) طبق تعریفی که خواهد آمد، واحد آماری اصلی بوده است و بهره‌بردار کشاورزی و آبادی نیز دو واحد آماری دیگر مورد استفاده بوده‌اند.
- مراجعه به بهره‌بردار و تکمیل پرسشنامه بر اساس اظهارات او مبنای کسب اطلاعات بوده است و در مواردی که امکان دسترسی به بهره‌بردار فراهم نبوده، از افراد دیگری که با بهره‌بردار در ارتباط بوده‌اند به جای بهره‌بردار استفاده شده است. اطلاعاتی که واحد آماری آن «آبادی» بوده است، طی مصاحبه با معتمدین و صاحب نظران آبادی جمع‌آوری شده است.
- فهرست بهره‌برداران در اکثر نقاط روستایی و شهرها از طریق مراجعه و پرسش خانه به خانه و در ۲۵۷ شهر و ۱۹۸ آبادی منتخب طبق فهرست‌های ۱ و ۲ مندرج در صفحات بعد به دلیل وسعت شهر یا آبادی و پایین بودن نسبت بهره‌برداری‌های کشاورزی به

تعداد خانوار از طریق مراجعه به منابع اداری، ثبتی و مطلعین محلی و با روش تحقیق میدانی قبل از شروع سرشماری تهیه شده است.

- اطلاعات ارائه شده به دلیل ماهیت کار، کم و بیش با خطاهای آماری غیر قابل کنترل همراه است و این نوع خطا ممکن است در برخی سطوح جغرافیایی کوچک محسوس تر باشد.
- پرسشگران به طور عموم از جوانان جوپای کار دارای تحصیلات حداقل دیپلم دبیرستان و تحصیل کرده‌های رشته‌های کشاورزی انتخاب شده‌اند و تحت نظارت کارشناسان دفاتر آمار و اطلاعات استانداری‌های کشور و سازمان‌های جهاد کشاورزی استان‌ها، از ۵ مهر لغایت ۱۸ آبان انجام وظیفه کرده‌اند.
- پس از مرحله آمارگیری و ورود داده‌ها به رایانه، داده‌های پرت و غیر واقعی توسط کارشناسان مورد بازنگری قرار گرفته و در صورت لزوم با توجه به شواهد و قرائین موجود، طبق راهنمای فنی اصلاح شده است.

۲- واحدهای جغرافیایی

کوچک‌ترین واحد جغرافیایی که نتایج سرشماری برای آن قابل ارائه است «آبادی» و «شهر» است.

از مجموع اطلاعات آبادی‌های واقع در محدوده هر دهستان، اطلاعات دهستان و از مجموع اطلاعات دهستان‌ها و شهرهای واقع در محدوده یک بخش، اطلاعات بخش و سپس اطلاعات شهرستان و استان به دست می‌آید.

در این سرشماری آبادی، محدوده‌ای است واقع در یک دهستان، با حدود ثبتی یا عرفی مستقل و خارج از محدوده شهرها یا آبادی دیگر که به دلیل وجود فعالیت انسان در تمام یا بخشی از آن، قابل تشخیص و معمولاً دارای نام خاصی است. آبادی یک نقطه جغرافیایی محسوب می‌شود و شامل اراضی کشاورزی و یا غیر کشاورزی و اماکن محل فعالیت یا سکونت انسان است. آبادی ممکن است یک ده، یک مزرعه، یک مکان، یک معدن و... باشد.

شایان ذکر است محدوده‌ی آبادی‌ها روی نقشه‌های آماری مشخص نمی‌شود و در طبیعت ممکن است از طریق مرز مشترک با آبادی مجاور و یا اراضی ملی و... قابل شناسایی باشد.

۱- شهرهای منتخب در مرحله اجرای سرشماری عمومی کشاورزی ۱۳۹۳ بدون مراجعه مکان به مکان

استان	شهرهای منتخب
آذربایجان شرقی	بستان‌آباد- مراغه- مرند- اهر- میانه- جلفا- سهند- تبریز- شبستر- سراب
آذربایجان غربی	بازرگان- میاندوآب- شاهین دژ- تکاب- سلماس- پیرانشهر- بوکان- نقده- اشنویه- ارومیه- خوی- سردشت- مهاباد- ماکو
اصفهان	نجف‌آباد- هرند- خمینی شهر- شهرضا- نوش‌آباد- کاشان- بهارستان- اصفهان- شاهین شهر- فولادشهر
اردبیل	گرمی- مشگین شهر- خلخال- پارس‌آباد- اردبیل
البرز	کوهسار- چهارباغ- گلسار- شهر جدید هشتگرد- ماهدشت- اشتهارد- مشکین دشت- محمدشهر- گرمدره- نظرآباد- هشتگرد- کمال شهر- کرج- فردیس
ایلام	دره شهر- ایوان- ایلام
بوشهر	بنک- بندرریگ- سیراف- نخل تقی- برازجان- بندرکنگان- جم- بندرگناوه- عسلویه- بندردیلم- بوشهر- خارک
تهران	آبعلی- وحیدیه- صفادشت- بومهن- شاهدشهر- فردوسی- پیشوا- باغستان- نصیرآباد- اندیشه- صالح‌آباد- پردیس- شریف‌آباد- صباشهر- کهریزک- چهاردانگه- فرون‌آباد- شهریار- رباط کریم- نسیم‌شهر- پاکدشت- حسن‌آباد- ملارد- شهر قدس- ورامین- باقرشهر- اسلام‌شهر- قرچک- گلستان- تهران- شهر جدید پرنده
چهار محال و بختیاری	بروجن- شهرکرد
خراسان جنوبی	فردوس- بیرجند
خراسان رضوی	چناران- درگز- کاشمر- تایباد- تربت حیدریه- تربت جام- قوچان- نیشابور- رضویه- مشهد- سبزوار
خراسان شمالی	آشخانه- اسفراین- شیروان- بجنورد
خوزستان	مسجدسلیمان- شوش- ایذه- امیدیه- اندیمشک- رامهرمز- شادگان- آبادان- بندر ماهشهر- خرمشهر- بندر امام خمینی- بهبهان- اهواز- دزفول- شوشتر
زنجان	دندی- قیدار- زنجان
سمنان	سمنان- دامغان- گرمسار- شاهرود
سیستان و بلوچستان	سرباز- زابل- ایرانشهر- خاش- کنارک- چاه بهار- زاهدان
فارس	زرقان- گراش- فیروزآباد- سروستان- آباده- کوار- شهرصدرا- اوز- جهرم- فسا- داراب- لار- مرودشت- کازرون- شیراز
قزوین	آبگرم- شریفیه- محمودآباد نمونه- بیدستان- اقبالیه- الوند- آبیگ- قزوین- محمدیه
قم	قم
کردستان	کانی دینار- دیواندره- قروه- دهگلان- بانه- بیجار- مریوان- کامیاران- سقز- سنندج
کرمان	زرنده- بافت- رفسنجان- کهنوج- کیانشهر- سیرجان- کرمان- مس سرچشمه
کرمانشاه	گیلانغرب- قصرشیرین- صحنه- سنقر- هرسین- تازه‌آباد- بیستون- کنگاور- سرپل ذهاب- روانسر- اسلام‌آباد غرب- جوانرود- کرمانشاه
کهگیلویه و بویراحمد	دهدشت- مادوان- یاسوج- دوگنبدان
گلستان	علی‌آباد- گنبد کاووس- گرگان
گیلان	رودسر- تالش- صومعه‌سرا- آستانه اشرفیه- منجیل- لنگرود- فومن- آستارا- بندرانزلی- لاهیجان- رشت
لرستان	سپیددشت- پلدختر- الشتر- نورآباد- کوهدشت- ازنا- الیگودرز- بروجرد- دورود- خرم‌آباد
مازندران	قائم‌شهر- تنکابن- بهشهر- نکا- بابل- آمل- ساری
مرکزی	خمین- ساوه- اراک
هرمزگان	بندرلنگه- درگهان- ابوموسی- کیش- بندرعباس- قشم
همدان	تویسرکان- فیروزان- رزن- نهاوند- کیودراهنگ- اسدآباد- همدان- ملایر
یزد	حمیدیا- یزد

۲- آبادی‌های منتخب در مرحله اجرای سرشماری عمومی کشاورزی ۱۳۹۳ بدون مراجعه مکان به مکان

استان	شهرستان	دهستان	آبادی	
مرکزی	ساوه	طرازناهدید	شهر صنعتی کاوه	
آذربایجان شرقی	تبریز	آجی چای	باغ معروف	
		اسپران	اناختون	
		میدان چای	آسایشگاه باباباگی	
		لاهیجان	کرکچ	
		آجی چای	رادار تبریز	
	مراغه	قره ناز	نیروگاه حرارتی	
		بستان‌آباد	الوارعلیا	
		شبستر	الوارسفلی	
		عجب‌شیر	مایان علیا	
		عجب‌شیر	پادگان اسلامی امام رضا	
آذربایجان غربی	ارومیه	مهرانرودمر	ابریز	
		گونی شرقی	پادگان قدس	
	پیرانشهر	دیزرود غرب	پادگان ۰۳ عجب‌شیر	
		روضه چای	ریحان‌آباد	
		پیران	خانقاه الواج	
		لاهیجان شرقی	علی‌کندی	
		خوی	پادگان پیرانشهر	
		مهاباد	تی ۲۵ شهید حسین شهرام‌فر	
		بوکان	احمدآباد	
		اسلام‌آباد غرب	خانقاه	
کرمانشاه	کرمانشاه	آختاچی	کهریزه محمودآقا	
		حومه جنوبی	پادگان الله اکبر	
	سرپل ذهاب	بالادربند	پادگان شهید رجائی	
		دورودفراما	پادگان هوانبروز	
خوزستان	اهواز	قلعه شاهین	خانه‌های سازمانی پادگان	
		اسماعیلیه	پادگان ابوذر	
		کوت عبدالله	سظامیه بزرگ	
		طراح	تأسیسات کوت امیر	
	بندر ماهشهر	کرخه	سیدیابر	
		بندر امام خمینی	پادگان سد کرخه	
		جراحی	شهرک ولی عصر	
	بهبهان	بهبهان	حومه	پادگان هوایی شهید بهشتی
			تشان غربی	شهرک آیت‌الله مدنی
		دزفول	قبله ای	اسلام‌آباد سفلی
		شادگان	جفال	گروه پدافند هوایی بهبهان
		شوشتر	شعبیه غربی	شهرک شهید محمد منتظری
		شوش	حسین‌آباد	شهرک منتظری
				کشت و صنعت امام خمینی
			پمپ استیشن	

۲- آبادی‌های منتخب در مرحله اجرای سرشماری عمومی کشاورزی ۱۳۹۳ بدون مراجعه مکان به مکان (ادامه)

استان	شهرستان	دهستان	آبادی			
کرمان	کرمان	اختیارآباد	روستای چهارده معصوم الله‌آباد			
			هوانیروز			
			حاجی‌آباد نظری/ شهرک شهید باهنر			
	بم	کرک و نارتی	خودروسازی			
	رفسنجان	اسلامیه	اسماعیل‌آباد			
	جیرفت	هلیل	خالق‌آباد			
خراسان رضوی	چناران	گلمکان	پروژه عمران شهر جدید گلپهار			
			تربت جام	میان جام	مهمانشهر تربت جام	
			قوچان	شیرین دره	پادگان قوچان	
	بینالود	شاندیز	شهرک صنعتی توس			
			کارخانه خانه‌سازی مشهد			
	اصفهان	آران و بیدگل	سفیددشت	مجتمع کوره‌های آجرپزی آران و بیدگل		
اصفهان				تودشک	پایگاه پدافند هوایی هاشم‌آباد	
				قهاب شمالی	منطقه هوایی بابائی اصفهان	
اصفهان		کراچ	محمودآباد	کوی راه حق		
				مجتمع مسکونی راه آهن اصفهان		
				شهرک بختیاردشت		
				شهرک شهید منتظری		
				شهرک ولی عصر		
اصفهان		تیران و کرون	رضوانیه	منطقه صنعتی اسفیدواجان		
				شاهین شهر و میمه	برخوار غربی	صنایع هواپیماسازی ایران
					شهرضا	منظریه
		اصفهان	مبارکه	نورآباد	لنجان	
					اشیان	مجتمع صنایع دفاع اصفهان
					گرکن	مجتمع صنعتی هفتم تیر
					مبارکه	مجتمع مسکونی هفتم تیر
اصفهان		اصفهان	جی	زندان اسدآباد		
	کوی گلستان					
	کوی روشن‌شهر					
	شهرک زاینده‌رود					
	حصه					
کردستان	سنندج	حومه	شهرک صنعتی سنندج ۱			
همدان	همدان	الوندکوه غربی	پادگان همدان			
			کیودرآهنگ	پایگاه هوایی نوزه		
		راهب				

۲- آبادی‌های منتخب در مرحله اجرای سرشماری عمومی کشاورزی ۱۳۹۳ بدون مراجعه مکان به مکان (ادامه)

استان	شهرستان	دهستان	آبادی		
لرستان	الیگودرز	پاچه لک شرقی	شهرک برن‌آباد		
	بروجرد	شیروان	پادگان مرکز مهندسی بروجرد		
		همت‌آباد	همت‌آباد	همت‌آباد	
				قلعه شمسی	
	خرم‌آباد	تنگ هفت	تنگ پنج		
		کرگاه غربی	پادگان بدرآباد		
	دورود	حشمت‌آباد	خانه‌های صنایع دفاع/ صنایع زر		
		ژان	ناصرالدین		
	کوهدشت	کوهدشت جنوبی	شهرک امام خمینی		
		کونانی	شورابه پایین یک		
	خرم‌آباد	کرگاه غربی	مجتمع مسکونی تیپ ۵۷ ابوالفضل (ع)		
			ندامتگاه پارسیلو		
			خانه‌های سازمانی بابا عباس		
ایلام	ایلام	ده پائین	شهرک شهید کشوری		
کهگیلویه و بویر احمد	بویر احمد	سررود جنوبی	پادگان قدس		
			نجف‌آباد		
			سرآبتاوه		
			تل خسرو		
			مهربان		
			بله زار		
			مادوان سفلی		
بوشهر	بوشهر	حومه	بندرگاه		
			نیروگاه اتمی		
			عالی‌شهر		
	کنگان	کنگان	عسلویه	شیرینو	
				بزباز	
				بیدخون	
				منطقه ویژه پارس جنوبی ۱	
زنجان	زنجان	زنجانرود بالا	منطقه ویژه پارس جنوبی ۲		
			امادگاه میثم		
سمنان	دامغان	دامنکوه	شهرسازی طزره		
			سمنان	حومه	پایگاه هوایی / منطقه نظامی
					شهرک افغانه
	شهرک صنعتی				
	پادگان چهل دختر				
	گرمسار	گرمسار	کلاته‌های غربی	شهرک صنعتی علی‌آباد	
				شهرک صنعتی ایوانکی	
یزد	یزد	فهرج	چاه مدرسی		

۲- آبادی‌های منتخب در مرحله اجرای سرشماری عمومی کشاورزی ۱۳۹۳ بدون مراجعه مکان به مکان (ادامه)

استان	شهرستان	دهستان	آبادی
هرمزگان	بندر عباس	ایسین	شهر و
			ابشورک
			چه چکر
			شهرک شهید نامجو
			مجتمع مسکونی راه آهن
		گچین	مجتمع کشتی سازی خلیج فارس
			تیاب خون سرخ
			شهرک توانیر
			شهرک شهید رجائی
			بارقین خون سرخ
			شرکت کشتیرانی ایران بحر
	تازیان	مجتمع آلومینیم المهدی	
		جمال احمد	
		بلندو	
	قشم	حومه	سودرو
			طولا
		رمکان	رمکان
حومه		لافت	
دولاب		باسعیدو	
هنگام		هنگام	
حومه		گیاهدان	
		رمچاه	
اردبیل	گرمی	اجارود غربی	شهرک ولی عصر
قزوین	قزوین	اقبال شرقی	حسن آباد
		اقبال غربی	ناصرآباد
	آبیک	زباران	خیرآباد
		شهرک دانش	شهرک آبیگ
خراسان شمالی	مانه	جیرانسو	پادگان نظامی شهرآباد
خراسان جنوبی	بیرجند	قلعه زری	قلعه زری
البرز	کرج	محمدآباد	سپیددشت
			شهرک مهندسی زراعی
			شهرک اصلاح و تهیه نهال و بذر
	نظرآباد	پلنگ آباد	شهرک صنعتی اشتهارد
		احمدآباد	مهدی آباد
		جمال الدین	کارخانه فخر ایران

۲- آبادی‌های منتخب در مرحله اجرای سرشماری عمومی کشاورزی ۱۳۹۳ بدون مراجعه مکان به مکان (ادامه)

آبادی	دهستان	شهرستان	استان
مسگرآباد	سیاهرود	تهران	تهران
سعیدآباد			
منطقه صنعتی کمرد			
صالح‌آباد صیداآباد	آفتاب		
شهرک رسالت	خلازیر		
خلازیر			
مرتضی‌گرد			
شمس‌آباد	حسن‌آباد	ری	
خاورشهر	غنی‌آباد		
قیام‌دشت	خاوران شرقی		
علائین	عظیمیه		
اسلام‌آباد			
بهشتی			
خانه‌های سازمانی گروه ۳۳	جوقین	شهریار	
باطری‌سازی نور	قائم‌آباد		
کوی سازمانی ۲۲ بهمن	سعیدآباد		
شهر جدید پرند	منجیل‌آباد	رباط کریم	
خانه‌های مسکونی لشگر ۲۳ نوحه			
الارد			
پرندک			
سفیدار			
شترخوار	وهن‌آباد	پاکدشت	
مجتمع شهید نامجو	جمال‌آباد		
پارچین	حصارامیر		
شهرک جعفریه	ملارد شمالی	ملارد	
اورین	همدانک	بهارستان	
خیرآباد			
همدانک			
ریحان‌آباد	بهنام‌پازو	ورامین	
قشلاق قویپنک			
قشلاق جیتو	قشلاق جیتو		
صالح‌آباد			
محمدآباد اعلا			
قشلاق مشهدی ابوالحسن	ولی‌آباد		
قشلاق مشهدی محمد			
گلدسته	فیروزبهرام	اسلام‌شهر	
شاطره	ده عباس		
قلعه نواملاک	فرون‌آباد	پاکدشت	

۲- آبادی‌های منتخب در مرحله اجرای سرشماری عمومی کشاورزی ۱۳۹۳ بدون مراجعه مکان به مکان (ادامه)

آبادی	دهستان	شهرستان	استان
پادگان نظامی ارتش	بمپور شرقی	ایرانشهر	سیستان و بلوچستان
پادگان نظامی ارتش	اسماعیل‌آباد	خاش	
شهرک ولی‌عصر	رستاق	داراب	فارس
مهدیه	دراک	شیراز	
علی‌آباد	دریس	کازرون	
خسروآباد			
هود	بیدشهر	لارستان	
کهنه جدید			
شهرک بنه کلاغی	ریزآب	نیریز	
شهرک صنعتی محمودآباد	قمرود	قم	
شهرک صنعتی شکوهیه			
منطقه ویژه اقتصادی سلفچگان	راهجرد شرقی		
شهرک صنعتی سلفچگان			

۳- ویژگی‌های سرشماری عمومی کشاورزی ۱۳۹۳

- سرشماری عمومی کشاورزی ۱۳۹۳ اولین طرح آمارگیری مقیاس بزرگ کشور است که با رویکرد جمع‌آوری آمار و اطلاعات از روش کاغذی به روش الکترونیکی تغییر کرده است. در این روش فرم‌ها و پرسشنامه‌های کاغذی حذف و اطلاعات گردآوری شده در قالب پرسشنامه‌های الکترونیکی در دستگاه تبلت ثبت شده است. این امر موجب صرفه‌جویی قابل ملاحظه در خرید کاغذ، چاپ فرم‌ها و پرسشنامه‌ها، انبارداری مدارک و حذف برخی رده‌ها از سازمان اجرایی (رده‌های بازبین، مسئول گروه) و سازمان استخراج سرشماری (رده‌های داده‌آما، متصدی وریف و کارشناس ادیت موضوعی) نسبت به سرشماری‌های گذشته گردیده است.
- طراحی نرم‌افزار کنترل اطلاعات امکان انجام ادیت کنترلی اطلاعات را در حین تکمیل فرم‌ها و پرسشنامه‌ها توسط مأمور سرشماری از طریق نرم‌افزارهای هوشمند فراهم آورد.
- از طریق نرم‌افزارهای طراحی شده در سامانه تحت وب این امکان فراهم شد که کارشناسان بتوانند بر نحوه عملکرد مأموران تحت سرپرستی خود نظارت داشته و موارد اشکال را بر طرف نمایند.
- اجرای دو نوبت آزمایش سرشماری در سال‌های ۱۳۹۱ و ۱۳۹۲ زمینه مناسب به منظور تست اقلام آماری، نحوه عملکرد نرم‌افزارها و دستگاه‌های تبلت، زمان لازم برای تکمیل پرسشنامه‌ها و نحوه پاسخگویی بهره‌بردار کشاورزی و اتخاذ روش مطلوب برای اجرای هر چه بهتر سرشماری در سال ۱۳۹۳ را فراهم آورد.
- مطالعه و آزمایش روش اجرای سرشماری در شهرها و آبادی‌های دارای بافت غیر کشاورزی
- بر اساس مطالعات و بررسی‌های انجام شده در تعداد قابل توجهی از شهرها و آبادی‌های بزرگ (۲۵۷ شهر و ۱۹۸ آبادی) فراوانی تعداد بهره‌برداران کشاورزی قابل توجه نیست. بر این اساس روش فهرست‌برداری مکان به مکان به منظور شناسایی خانوارهای بهره‌بردار کشاورزی امری بسیار پرهزینه، وقت‌گیر و ناموفق بوده است. در روش جدید، فهرست بهره‌برداران کشاورزی قبل از اجرای سرشماری با مراجعه به منابع اطلاع (منابع ثبتی و مطلعین محلی و...) تهیه و در سرشماری مبنای مراجعه به منظور کسب اطلاع بوده است.
- مطالعه وضعیت بهره‌برداران غیر ساکن در آبادی‌ها و شناسایی آبادی‌های خالی از سکنه دارای بهره‌بردار غیر ساکن به همراه فهرست بهره‌برداران سال ۱۳۸۲ به منظور تهیه فهرست نهایی بهره‌برداران غیر ساکن قبل از اجرای سرشماری
- حذف برخی اقلام آماری و اضافه شدن اقلام آماری جدید به منظور ارتقا سطح کیفی چارچوب‌های آماری فعالیت‌های کشاورزی
- امکان بررسی مقایسه‌ای اطلاعات حاصل از اجرای سرشماری عمومی کشاورزی ۱۳۸۲ و اطلاعات گردآوری شده توسط مأموران سرشماری در تبلت به منظور آگاهی رده‌های مدیریتی از نحوه پوشش سرشماری در آبادی مورد آمارگیری
- بررسی تطبیقی اطلاعات حاصل از اجرای سرشماری‌های کشاورزی ۱۳۸۲ و ۱۳۹۳
- تسریع در انتقال اطلاعات از طریق سامانه تحت وب به مرکز آمار ایران

۴- فعالیت‌های انجام شده به منظور ارتقا سطح کیفی داده‌های سرشماری عمومی کشاورزی ۱۳۹۳

- بررسی همه‌جانبه فایل داده‌های سرشماری عمومی کشاورزی ۱۳۹۳ به منظور اطمینان از صحت اطلاعات در ارتباط با موارد زیر:
- بررسی مساحت اراضی کشاورزی (اراضی زراعی و باغ و قلمستان) و سطح کاشت اراضی زراعی در بهره‌برداری‌های کشاورزی
 - بررسی استانی و شهرستانی زراعت‌های آبی و دیم در سطح بهره‌برداری‌های کشاورزی کشور
 - بررسی اطلاعات ثبت شده در خصوص مقایسه سطح زیر کشت و آیش در بهره‌برداری‌های دارای اراضی زراعی آبی و دیم
 - بررسی وضعیت بهره‌برداری‌های کشاورزی دارای فعالیت زراعت و باغداری بر اساس وسعت اراضی زراعی و باغ و قلمستان
 - بررسی وجود محصولات زراعی و باغی در بهره‌برداری‌های کشاورزی در سطوح استان و شهرستان
 - بررسی مقایسه‌ای مساحت و تعداد درخت در بهره‌برداری‌های دارای باغ و قلمستان در سطح شهرستان
 - بررسی وضعیت فعالیت بهره‌برداری‌های دارای کشت گلخانه‌ای
 - بررسی توزیع مساحت اراضی زراعی، باغ و قلمستان و نوع و تعداد دام سبک و سنگین در طبقات مرتبط
 - بررسی وضعیت بهره‌برداری‌های بزرگ دارای فعالیت زراعت، باغداری و پرورش دام سبک و سنگین

۵- نکات شایان توجه در جدول‌های آماری

هر جدول آماری از «عنوان»، «سرستون‌ها»، «ستون شرح» و «متن جدول» تشکیل شده است که می‌باید به مندرجات آن‌ها با دقت توجه شود. متن جدول شامل اعدادی است که اطلاعات آماری را تشکیل می‌دهند و به وسیله مندرجات سه قسمت دیگر (عنوان، سرستون و شرح) قابل درک و تبیین می‌باشند. در برخی موارد، مطالب مندرج در سه قسمت نام برده شده برای درک اطلاعات متن کافی نیست و باید به زیرنویس‌ها و تعاریف و توضیحات این راهنما نیز توجه شود.

در عنوان جدول معمولاً سطح جغرافیایی تحت پوشش، زمان آماری و ماهیت یا موضوع اعداد متن جدول به‌طور کلی توضیح داده می‌شود. ستون شرح و سرستون‌ها، به‌طور دقیق ماهیت و مفهوم اطلاع مندرج در خانه محل تقاطع را مشخص می‌کنند. در جدول‌های آماری نتایج این سرشماری، از ستون شرح عموماً برای طبقه‌بندی بهره‌برداران‌های کشاورزی استفاده شده است و ممکن است یک قلم آماری با چند نوع طبقه‌بندی و در چند جدول به شرح زیر ارائه شود:

- طبقه‌بندی بر اساس محل استقرار بهره‌برداران (توزیع جغرافیایی)
- طبقه‌بندی بر اساس وسعت اراضی کشاورزی (مجموع اراضی زراعی و باغ و قلمستان آبی و دیم)
- طبقه‌بندی بر اساس سن بهره‌بردار (ویژه بهره‌برداران‌های متعلق به اشخاص حقیقی)
- طبقه‌بندی بر اساس وسعت فعالیت مرتبط با موضوع جدول (مانند اراضی زراعی، اراضی باغ و قلمستان، دام سنگین، دام سبک و...)

شایان ذکر است اگر یک قلم اطلاع با پوشش یکسان در چند جدول با طبقه‌بندی‌های متفاوت ارائه شود، در تمام آن جدول‌ها سطر جمع‌ها با هم مساوی خواهند بود و فقط اختلاف جزئی ناشی از گرد شدن اعداد در آن‌ها وجود خواهد داشت. باید توجه شود که سرجمع‌های جدول‌های ارائه شده با طبقه‌بندی سن بهره‌بردار به دلیل عدم پوشش بهره‌برداران شرکت رسمی و مؤسسه عمومی، کمتر یا حداکثر مساوی سرجمع‌های ارائه شده در سایر طبقات یا تقسیمات جغرافیایی خواهد بود.

در جدول‌هایی که تعداد بهره‌برداران (خانوار معمولی ساکن، بهره‌بردار غیر ساکن، خانوار معمولی غیر ساکن و شرکت رسمی و مؤسسه عمومی) را ارائه می‌کنند، نباید تصور شود که از حاصل جمع آن‌ها، تعداد کل بهره‌برداران به دست می‌آید، زیرا طبق تعریف ارائه شده، بهره‌برداران حقیقی دارای فصول مشترکی هستند که باعث شمارش تکراری آن‌ها می‌شود.

تعاریف و مفاهیم

خانوار

خانوار از افرادی تشکیل می‌شود که با هم در یک اقامتگاه زندگی می‌کنند، با یکدیگر هم‌خرج هستند و معمولاً با هم غذا می‌خورند. بنا بر این لازم نیست که اعضای یک خانوار حتماً با یکدیگر رابطه خویشاوندی داشته باشند. به عبارت دیگر خانوار لزوماً با خانواده یکی نیست. فردی که به تنهایی زندگی می‌کند نیز، خانوار تلقی می‌شود.

فعالیت‌های کشاورزی

در این سرشماری فعالیت‌های کشاورزی مورد نظر عبارتند از:

– **زراعت:** منظور از زراعت، کشت و کار نباتات سالانه در فضای باز یا تحت پوشش موقت، روی زمین زراعی، یا بین درختان باغ است. نباتات سالانه معمولاً ساقه علفی دارند و پس از برداشت محصول، بوته آن‌ها از بین می‌رود و یا این‌که قسمت‌های زیرزمینی گیاه (ریشه، پیاز و...) برای سال بعد در زمین باقی می‌ماند. به عنوان مثال کشت گندم، چغندر قند، یونجه، پنبه، پیاز، زعفران، انواع سبزی‌ها، حبوبات و گلایل، زراعت محسوب می‌شود.

– **باغداری:** منظور از باغداری، احداث و نگهداری باغ‌های مثمر و غیر مثمر شامل قلمستان و به‌طور کلی پرورش نباتات دائمی روی زمین، در فضای باز یا زیر پوشش موقت است. نباتات دائمی گیاهانی هستند که غالباً تنه یا ساقه چوبی دارند و پس از برداشت محصول، تمام یا قسمتی از گیاه در زمین باقی می‌ماند و مجدداً در سال‌های بعد محصول می‌دهد. انواع درختان و درختچه‌های مثمر مانند پرتقال، هلو، انگور، بوته چای و گل محمدی و انواع درختان غیر مثمر مانند تبریزی و سپیدار، نباتات دائمی محسوب می‌شوند.

– **کشت گلخانه‌ای:** منظور از کشت گلخانه‌ای، کشت انواع محصولات سالانه یا دائمی است که در گلخانه‌ها انجام می‌شود. کشت محصولات کشاورزی زیر پوشش موقت مانند کشت زیر پلاستیک، کشت گلخانه‌ای محسوب نمی‌شود. منظور از گلخانه، مکانی است که با ایجاد ساختمان با پایه‌های ثابت و سقف شیشه‌ای، پوشش پلاستیکی یا... برای تولید محصولات سالانه یا دائمی در محیط تحت کنترل از نظر حرارت، رطوبت، نور، تهویه و... اختصاص یافته است. کشت هیدروپونیک (بدون خاک) نیز جزو کشت گلخانه‌ای محسوب می‌شود. مکان مورد استفاده برای پرورش قارچ، در این سرشماری کشت گلخانه‌ای محسوب نشده است.

– **پرورش دام:** منظور، پرورش گوسفند و بره، بز و بزغاله، گاو و گوساله، گاو میش و بچه گاو میش و شتر و بچه شتر است. در این سرشماری به گوسفند و بره و بز و بزغاله، «دام سبک» و به گاو و گوساله، گاو میش و بچه گاو میش و شتر و بچه شتر، «دام سنگین» گفته شده است.

– **پرورش طیور به روش سنتی:** منظور، پرورش انواع مرغ و خروس و جوجه، اردک، غاز و بوقلمون است که معمولاً به‌طور محدود در محل سکونت خانوار انجام می‌شود.

– **پرورش زنبور عسل:** نگهداری انواع کندوی فعال (دارای جمعیت) اعم از نوع جدید یا قدیم، زنبورداری یا پرورش زنبور عسل به حساب می‌آید.

– **پرورش کرم ابریشم:** نگهداری کرم ابریشم به منظور تولید پيله، پرورش کرم ابریشم یا نوغانداری نامیده می‌شود.

– **پرورش ماهی:** نوعی از پرورش آبزیان است که شامل پرورش ماهیان گرم آبی و سردآبی است و محصول تولیدی آن، ماهی خوراکی می‌باشد.

بهره‌برداری کشاورزی، بهره‌بردار و انواع آن‌ها

تمامی فعالیت‌های کشاورزی که تحت مدیریت واحدی قرار دارد، یک واحد تولیدی کشاورزی است که بهره‌برداری کشاورزی نامیده می‌شود. این مدیریت توسط اعضای یک یا چند خانوار (اشخاص حقیقی) یا توسط یک شرکت رسمی یا مؤسسه عمومی (اشخاص حقوقی) اعمال می‌شود.

اگر فعالیت‌های یک واحد تولیدی کشاورزی در محدوده چند آبادی یا شهر گسترده باشد، در سرشماری ۱۳۹۳ هر قسمت واقع در محدوده یک شهر یا آبادی، یک بهره‌برداری کشاورزی تلقی شده است. با این تعریف، اطلاعات منتسب به هر آبادی یا شهر، از مجموع اطلاعات بهره‌بردارهای کشاورزی آن شهر یا آبادی به دست آمده است.

بهره‌برداریهایی مورد سرشماری واقع شده‌اند که لااقل در یکی از گروه‌های زیر قرار گرفته باشند:

- بهره‌بردارهای دارای حداقل ۴۰۰ مترمربع زمین زراعی در روز آمارگیری
- بهره‌بردارهای دارای حداقل ۲۰۰ مترمربع باغ و قلمستان در روز آمارگیری
- بهره‌بردارهای پرورش‌دهنده دام سنگین (گاو و گوساله، گاو میش و بچه گاو میش و شتر و بچه شتر) که در روز آمارگیری، دارای حداقل یک رأس / نفر دام سنگین بوده‌اند.
- بهره‌بردارهای پرورش‌دهنده دام سبک (گوسفند و بره و بز و بزغاله) که در روز آمارگیری، دارای حداقل دو رأس دام سبک بوده‌اند.
- بهره‌بردارهای پرورش‌دهنده طیور به روش سنتی که در روز آمارگیری دارای حداقل ۱۰ قطعه مرغ، خروس، جوجه، اردک، غاز و بوقلمون بوده‌اند.
- بهره‌برداریهایی که در روز آمارگیری، دارای کشت گلخانه‌ای در هر وسعتی بوده‌اند.
- بهره‌برداریهایی که در روز آمارگیری دارای فعالیت پرورش زنبور عسل در هر وسعتی بوده‌اند.
- بهره‌برداریهایی که در طول ۳۶۵ روز گذشته دارای فعالیت پرورش کرم ابریشم یا پرورش ماهی در آب‌های داخلی به هر وسعت بوده‌اند.

در این سرشماری بهره‌برداریهایی که دارای شرایط مورد نظر حداقل در یکی از گروه‌های فوق‌بوده‌اند به عنوان بهره‌بردار کشاورزی شناسایی شده‌اند و اطلاعات سایر فعالیت‌های آن‌ها، حتی اگر زیر حد نصاب‌های تعیین شده باشد، مورد پرسش قرار گرفته و نتیجه در پرسشنامه‌های مربوط ثبت شده است.

بهره‌برداری اختصاصی و بهره‌برداری شریکی

بهره‌برداری اختصاصی نوعی بهره‌برداری کشاورزی تحت مدیریت اشخاص حقیقی است که توسط اعضای یک خانوار یا توسط یک نفر بهره‌بردار به تنهایی اداره می‌شود؛ بهره‌برداری شریکی نوعی بهره‌برداری کشاورزی است که توسط دو یا چند بهره‌بردار که عضو یک خانوار نیستند به‌طور مشترک اداره می‌شود و فاقد شخصیت حقوقی است.

بهره‌برداری با زمین و بی‌زمین

اگر بهره‌برداری دارای فعالیت زراعت یا باغداری دارای زمین کشاورزی، غیر گلخانه باشد بهره‌برداری با زمین و در غیر این صورت بهره‌برداری بی‌زمین محسوب می‌شود؛ بهره‌برداری‌های بی‌زمین مانند بهره‌برداری‌هایی که فقط دارای فعالیت دامداری یا کشت گلخانه‌ای هستند.

انواع بهره‌بردار

در این سرشماری برای دستیابی به بهره‌بردارهای کشاورزی، ابتدا فهرست بهره‌برداران کشاورزی در هر آبادی یا شهر تهیه شده و به این لحاظ ۴ نوع بهره‌بردار تعریف و تشخیص داده شده است:

۱- منظور از ۳۶۵ روز گذشته در این سرشماری، ۳۶۴ روز گذشته به علاوه روز آمارگیری است.

خانوار معمولی ساکن

خانوارهای بهره‌بردار کشاورزی که در محدوده آبادی یا شهر محل سکونت خود دارای «بهره‌برداری کشاورزی اختصاصی» بوده و یا در مدیریت یک یا چند «بهره‌برداری شریکی» با سایر خانوارها مشارکت داشته‌اند، در این گروه قرار گرفته‌اند. این بهره‌برداران از طریق مراجعه به مکان محل سکونت در زمان سرشماری، شناسایی و فهرست شده‌اند.

بهره‌بردار غیر ساکن

اشخاص حقیقی که محل سکونت آن‌ها شهر یا آبادی غیر از شهر یا آبادی محل وقوع بهره‌برداری کشاورزی آنان بوده است، صرف‌نظر از این‌که در شهر یا آبادی محل سکونت خود نیز دارای بهره‌برداری کشاورزی باشند یا نباشند، «بهره‌بردار غیر ساکن» نامیده شده و در این گروه قرار گرفته‌اند. بدیهی است که همین بهره‌برداران اگر در محل سکونت خود نیز دارای بهره‌برداری کشاورزی باشند، در آن‌جا در گروه خانوارهای معمولی ساکن (بهره‌بردار) قرار گرفته‌اند.

خانوار معمولی غیر ساکن

بهره‌بردارانی که در زمان اجرای سرشماری با کلیه اعضای خانوار در حال کوچ بوده‌اند و مأموران سرشماری آنان را در محلی غیر از محدودی آبادی یا شهر محل سکونت، شناسایی کرده و به اعتبار دارا بودن تعدادی دام متحرک، در همان‌جا سرشماری شده‌اند، در این گروه قرار گرفته‌اند.

- محدوده بهره‌برداری این نوع بهره‌برداران در سطح شهرستان تلقی شده است و به حساب هیچ‌یک از آبادی‌ها و یا شهرها نیامده است.
- اراضی کشاورزی این خانوارها، در آبادی یا شهر محل وقوع آن‌ها و در قالب بهره‌برداران غیر ساکن سرشماری شده است.

شرکت رسمی / مؤسسه عمومی

تمامی شرکت‌های رسمی و مؤسسات عمومی (اشخاص حقوقی) دارای بهره‌برداری کشاورزی در این گروه قرار گرفته و در هر آبادی یا شهری که دارای فعالیت کشاورزی بوده‌اند، شناسایی و فهرست شده‌اند.

بهره‌بردار کشاورزی

شخصی است حقیقی یا حقوقی که به تنهایی یا با مشارکت دیگران، مدیریت امور بهره‌برداری کشاورزی و مسئولیت فنی و اقتصادی آن را به عهده داشته و مستقیماً در سود و زیان آن سهیم است.

خانوار بهره‌بردار کشاورزی

خانوار بهره‌بردار کشاورزی، خانواری است که حداقل یکی از اعضای آن «بهره‌بردار کشاورزی» است.

اراضی کشاورزی

منظور، زمین‌های دایر کشاورزی است که شامل اراضی زراعی و باغ و قلمستان می‌شود.

اراضی کشاورزی آبی

آن قسمت از اراضی کشاورزی است که کشاورزی انجام شده در آن آبیاری می‌شود.

اراضی کشاورزی دیم

آن قسمت از اراضی کشاورزی است که کشاورزی انجام شده در آن آبیاری نمی‌شود و آب مورد نیاز برای رشد گیاه از طریق نزولات آسمانی تأمین می‌شود.

اراضی زراعی

منظور، زمین‌هایی است که به فعالیت زراعت (اعم از زیر کشت و آیش) اختصاص یافته است. بنا بر این اراضی زراعی شامل باغ و قلمستان نمی‌شود.

زیر کشت

آن قسمت از اراضی زراعی است که به منظور برداشت در سال زراعی ۹۲-۹۳ در این دوره یا قبل از آن زیر کشت رفته باشد.

آیش

آن قسمت از اراضی زراعی است که در تناوب کشت قرار دارد ولی برای برداشت در سال زراعی ۹۲-۹۳ زیر کشت نرفته است.

باغ و قلمستان

آن بخش از اراضی کشاورزی است که در زمان سرشماری زیر کشت نباتات دائمی به صورت کاشت مجتمع قرار داشته است.

باغ

باغ، زمینی است در فضای باز که در آن کشت و کار درختان مثمر به صورت مجتمع (کاشت مجتمع) انجام شده است، بدیهی است حیاط منازل، حاشیه‌ی مزارع و... که گاهی اوقات این نوع درختان در آن‌ها به تعداد کم یا به صورت پراکنده کاشته می‌شود، باغ محسوب نمی‌شود، خزانه و نهالستان این نوع محصولات نیز تحت عنوان باغ منظور شده است.

قلمستان

قلمستان، زمینی است در فضای باز که در آن انواع تبریزی (تبریزی، صنوبر، سپیدار، کبوده، پده، شالک، اشن و...) و اوکالیپتوس با هدف بهره‌برداری اقتصادی از تنه یا شاخه آن به صورت مجتمع کاشته شده باشد. خزانه و نهالستان این نوع درختان نیز تحت عنوان قلمستان منظور شده است.

کاشت مجتمع

منظور از کاشت مجتمع، در این‌جا نوعی کاشت است که درخت یا درختچه‌ها به صورت منظم و طبق قاعده کاشته شده باشند. کاشتی که در آن گیاهان فوق بدون نظم و قاعده ولی با تراکم کافی کشت شده باشند، به نحوی که بتوان مساحت اختصاص یافته به آن را تعیین کرد نیز، کاشت مجتمع محسوب شده است.

کاشت مجتمع ساده (تک‌محصولی) و مخلوط (چند محصولی)

منظور از کاشت مجتمع ساده (تک‌محصولی) در این‌جا، نوعی کاشت مجتمع است که در آن فقط یک نوع محصول دائمی کاشت شده و اصطلاحاً تک‌محصولی باشد، مانند باغی که در آن فقط انگور کاشته شده است. باغی را که به منظور بهره‌برداری از یک محصول خاص احداث

شده ولی در بین درختان یا در اطراف آن تعداد کمی از سایر انواع درختان کاشته شده باشد، به صورت کاشت ساده (تک‌محصولی) منظور شده است.

در مقابل باغ و قلمستان به صورت کاشت مجتمع ساده (تک‌محصولی)، باغ و قلمستان به صورت کاشت مجتمع مخلوط (چند محصولی) قرار دارد که در آن بیش از یک نوع محصول دائمی و به صورت مخلوط کاشته شده است به نحوی که تعیین مساحت هر یک از محصولات مقدور نیست. مانند باغی که در آن سیب، گلابی و آلو به صورت مخلوط کاشته شده است.

کاشت پراکنده

منظور از کاشت پراکنده، کاشت انواع محصولات دائمی در اطراف یا داخل مزارع، خارج از باغ و قلمستان‌ها و یا حاشیه جوی و کانال آب و... است، اما در این سرشماری کاشت محصولات فرعی در باغ‌هایی با کاشت مجتمع ساده (تک‌محصولی) نیز، استثنائاً جزو کاشت پراکنده منظور شده است.

محصولات دائمی مثمر

منظور از محصولات دائمی مثمر در این سرشماری، درختان یا درختچه‌هایی است که کاشت آن به منظور برداشت میوه، برگ، گل یا هر نوع محصول دیگری غیر از چوب، انجام می‌گیرد. با این تعریف علاوه بر درختان میوه، بوته چای، توت نوغان، گل محمدی و... جزو محصولات دائمی مثمر طبقه‌بندی شده‌اند.

محصولات دائمی غیر مثمر

منظور از محصولات دائمی غیر مثمر درختانی هستند که محصول اصلی آن‌ها چوب است.

یافته‌های مهم

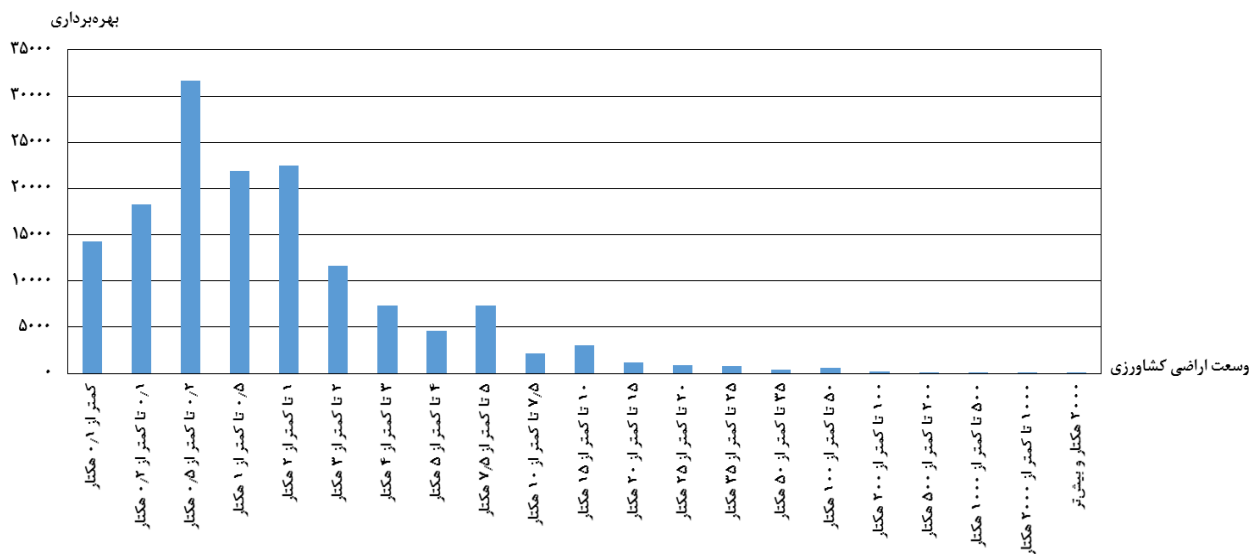
در سرشماری عمومی کشاورزی ۱۳۹۳، تعداد ۱۷۲۳۵۸ بهره‌بردار در سطح استان شناسایی و فهرست شده است که برای ۶۴۷ بهره‌بردار به دلایل مختلف، امکان تکمیل پرسشنامه فراهم نشده است (جدول الف). سهم این بخش از بهره‌برداران در نقاط روستایی ۰/۳۸ درصد و در نقاط شهری ۰/۳۷ درصد بوده است. آمارهای این نشریه، اطلاعات بهره‌برداران بدون پرسشنامه را در بر نمی‌گیرد. شایان ذکر است با توجه به تعاریف مربوط، شغل اصلی این بهره‌برداران لزوماً کشاورزی نیست.

جدول الف - سهم بهره‌برداران سرشماری نشده از مجموع بهره‌برداران فهرست شده

شرح	فهرست شده	دارای پرسشنامه	بدون پرسشنامه	
			تعداد	درصد
جمع	۱۷۲۳۵۸	۱۷۱۷۱۱	۶۴۷	۰/۳۸
شهری	۶۵۴۸۳	۶۵۲۳۹	۲۴۴	۰/۳۷
روستایی	۱۰۶۸۷۵	۱۰۶۴۷۲	۴۰۳	۰/۳۸

تعداد بهره‌بردارهای کشاورزی استان، ۱۶۹۳۵۰ بهره‌برداری بوده است. از این تعداد ۱۲۸۳۹۷ واحد متعلق به خانوارهای معمولی ساکن در آبادی یا شهر مورد آمارگیری، ۴۰۲۹۴ واحد متعلق به بهره‌برداران غیر ساکن، ۷۲ واحد متعلق به خانوارهای معمولی غیر ساکن (در حال کوچ) و ۵۸۶ واحد متعلق به شرکت‌های رسمی و مؤسسه‌های عمومی است. نمودار ۱، فراوانی بهره‌بردارهای کشاورزی را در طبقات وسعت اراضی کشاورزی نشان می‌دهد.

نمودار ۱- تعداد بهره‌بردارهای کشاورزی بر حسب وسعت اراضی کشاورزی



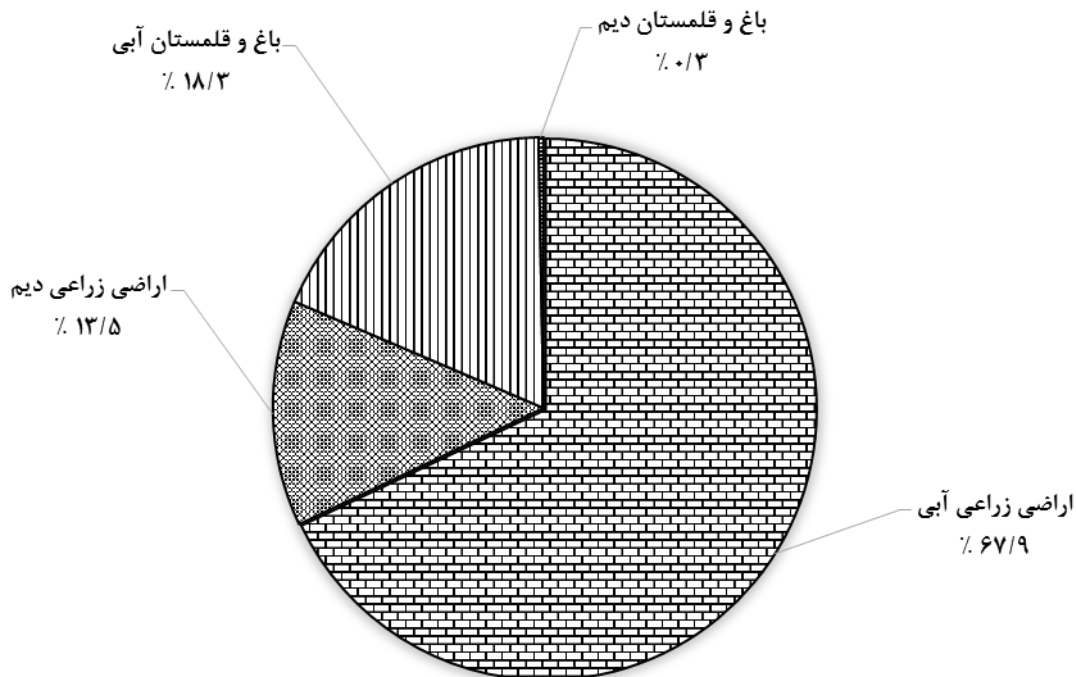
کاربری اراضی کشاورزی

بر اساس نتایج این سرشماری، اراضی کشاورزی استان حدود ۳۸۲ هزار هکتار است. این اراضی توسط ۱۴۸ هزار بهره‌برداری کشاورزی با زمین، مورد استفاده در فعالیت‌های زراعت و باغداری است و سهم هر بهره‌برداری به طور متوسط ۲/۵۸ هکتار می‌شود.

از کل اراضی کشاورزی استان ۸۶/۲۱ درصد، اراضی کشاورزی آبی با میانگین ۲/۲۵ هکتار برای هر بهره‌برداری دارای اراضی آبی و بقیه اراضی کشاورزی دیم با میانگین ۵/۱۳ هکتار برای هر بهره‌برداری دارای اراضی دیم است. از اراضی کشاورزی آبی ۷۸/۸۰ درصد به اراضی زراعی آبی (زیرکشت محصولات سالانه و آیش) و بقیه به اراضی باغ و قلمستان آبی اختصاص دارد. حال آن‌که نسبت اراضی زراعی دیم به کل اراضی کشاورزی دیم برابر با ۹۷/۸۴ درصد است.

توزیع فراوانی بهره‌برداری‌های کشاورزی در طبقات وسعت اراضی کشاورزی، نشان می‌دهد که فراوانی نسبی بهره‌برداری‌های کم‌زمین، زیاد است هر چند که مقدار زمین کشاورزی در اختیار آن‌ها زیاد نیست. نمودار ۲ کاربری اراضی کشاورزی در بهره‌برداری‌های استان را نشان می‌دهد.

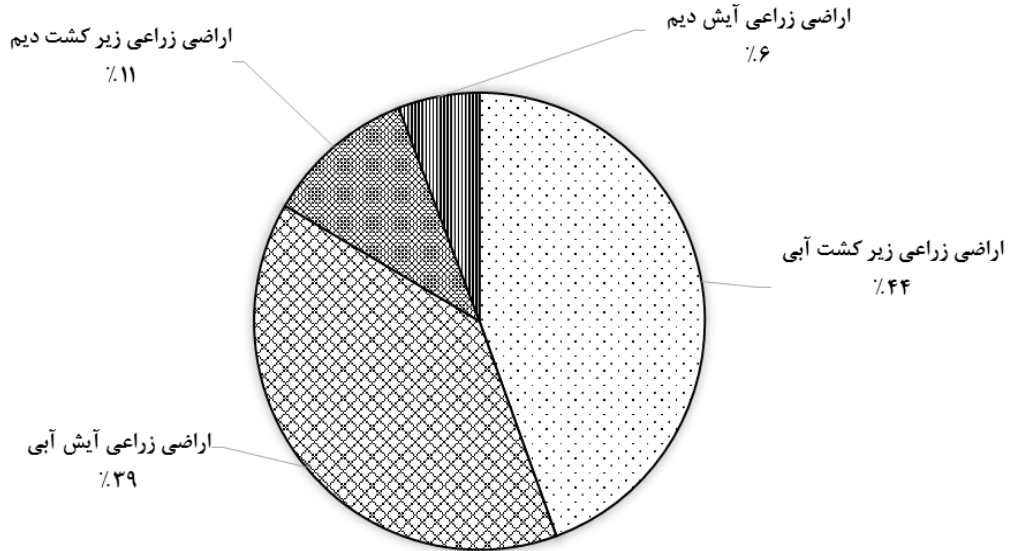
نمودار ۲ - کاربری اراضی کشاورزی



اراضی زراعی

مساحت اراضی زراعی استان ۳۱۱ هزار هکتار بوده که ۵۵/۲۰ درصد آن زیر کشت محصولات سالانه و بقیه آیش بوده است. مساحت اراضی زراعی آبی استان ۲۶۰ هزار هکتار بوده که ۵۳/۲۹ درصد آن زیر کشت و بقیه آیش بوده است. مساحت اراضی زراعی دیم استان حدود ۵۱ هزار هکتار بوده که ۶۴/۸۳ درصد آن زیر کشت و بقیه آیش بوده است.

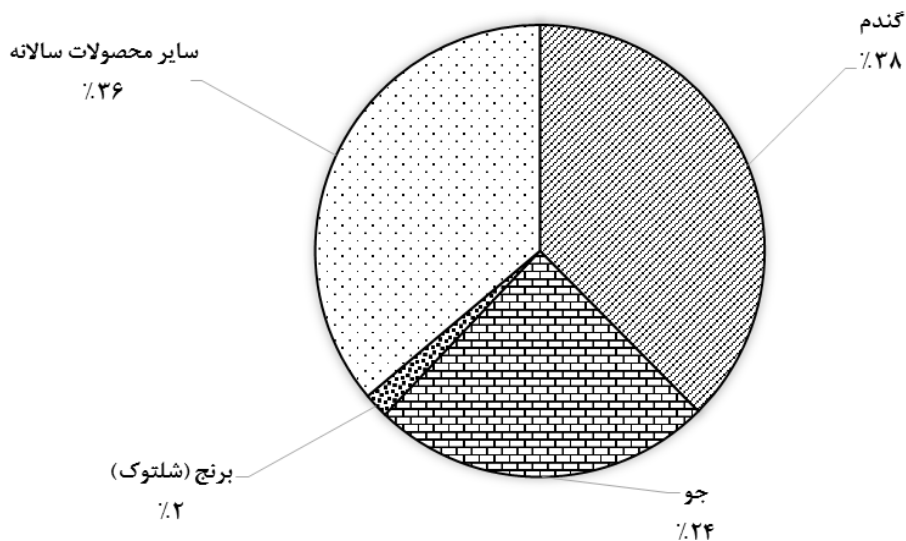
نمودار ۳ - کاربری اراضی زراعی



تعداد بهره‌برداری‌های کشاورزی که به فعالیت زراعت مشغول بوده‌اند، بدون در نظر گرفتن کشت گلخانه‌ای ۱۰۴ هزار واحد است. سطح کاشت زراعت‌های انجام شده در اراضی زراعی (شامل کاشت مجدد) و یا کاشت زیر درختان باغ‌ها ۱۸۷ هزار هکتار است که ۱۵۳ هزار هکتار به کشت محصولات سالانه آبی و ۳۴ هزار هکتار به کشت محصولات سالانه دیم اختصاص داشته است. از اراضی زیر کشت محصولات سالانه، ۷۰ هزار هکتار به کشت گندم، ۴۶ هزار هکتار به کشت جو، ۳ هزار هکتار به کشت برنج و بقیه به کشت سایر محصولات سالانه اختصاص داشته است.

نمودار ۴ سطح کاشت محصولات سالانه را نشان می‌دهد.

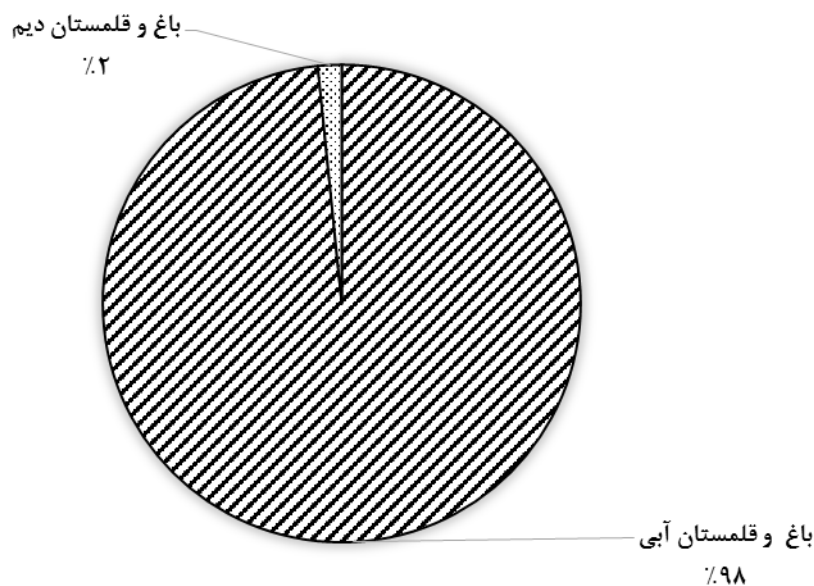
نمودار ۴ - سطح کاشت محصولات سالانه



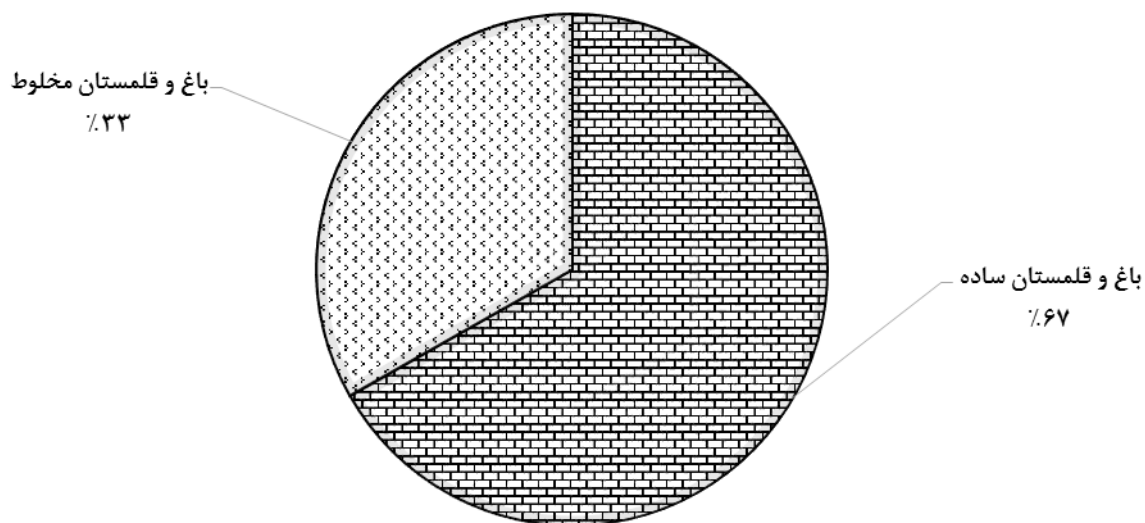
باغ و قلمستان

مساحت باغ و قلمستان استان ۷۱ هزار هکتار متعلق به ۸۶ هزار بهره‌برداری است. از این مساحت، ۷۰ هزار هکتار آبی متعلق به ۸۶ هزار بهره‌برداری و ۱۰۰۰ هکتار دیم متعلق به هزار بهره‌برداری است. بر اساس نتایج حاصل از سرشماری، حدود ۴۷ هزار هکتار از اراضی باغ و قلمستان استان به صورت باغ ساده (تک‌محصولی) و حدود ۲۴ هزار هکتار به صورت باغ مخلوط (چند محصولی) بوده است. نمودارهای زیر وضعیت باغ و قلمستان‌های استان به تفکیک آبی و دیم و ساده و مخلوط را نشان می‌دهد.

نمودار ۵- باغ و قلمستان به تفکیک آبی و دیم



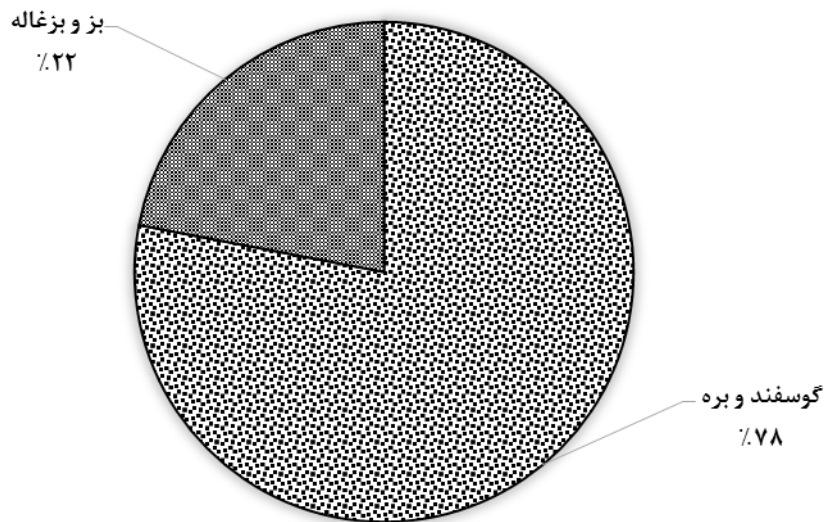
نمودار ۶- باغ و قلمستان به تفکیک ساده و مخلوط



پرورش دام

بر اساس نتایج حاصل از این سرشماری در ۳۷ هزار بهره‌برداری پرورش دهنده دام سبک جمعاً ۱۱۶۹ هزار رأس گوسفند و بره و ۳۳۰ هزار رأس بز و بزغاله نگهداری می‌شود که در حدود ۲۷/۴۰ درصد از این بهره‌برداری‌ها دارای هر دو نوع دام هستند. نمودار ۷ درصد دام سبک را به تفکیک گوسفند و بره و بز و بزغاله نشان می‌دهد.

نمودار ۷- درصد دام سبک به تفکیک گوسفند و بره و بز و بزغاله



۲۴ هزار از بهره‌برداری‌های کشاورزی استان دارای فعالیت پرورش گاو و گوساله هستند. تعداد گاو و گوساله در این بهره‌برداری‌ها ۲۵۶ هزار رأس است که ۷۸/۹۷ درصد از آن‌ها ماده هستند. در ۲۵۳ بهره‌برداری پرورش شتر و بچه شتر جمعاً ۳۴۹۰ نفر شتر و بچه شتر و در ۲۶ بهره‌برداری پرورش گاو میش و بچه گاو میش تعداد ۲۷۱ رأس گاو میش و بچه گاو میش نگهداری می‌شود.

کشت گلخانه‌ای

در استان تعداد ۱۸۰۵ بهره‌برداری کشاورزی با گلخانه‌هایی به مساحت ۷۷۸ هکتار به فعالیت کشت محصولات گلخانه‌ای نظیر گل و گیاهان زینتی و انواع محصولات سالانه و دائمی مشغول بوده‌اند.

پرورش طیور به روش سنتی، زنبور عسل و کرم ابریشم

بر اساس نتایج این سرشماری ۳۵ هزار بهره‌برداری به پرورش طیور به روش سنتی، ۲۵۸۲ بهره‌برداری به پرورش زنبور عسل و ۲۲ بهره‌برداری به پرورش کرم ابریشم مشغول بوده‌اند.

پرورش ماهی

بر اساس نتایج حاصل از سرشماری تعداد ۲۹۶ بهره‌برداری به فعالیت پرورش انواع ماهیان گرم آبی و سرد آبی اشتغال داشته‌اند که ۱۷۳ بهره‌برداری به پرورش فقط ماهیان سرد آبی، ۱۳۲ بهره‌برداری به پرورش فقط ماهیان گرم آبی و ۹ بهره‌برداری به پرورش هر دو نوع ماهی اشتغال داشته‌اند.

فصل اول

بهره‌داران و بهره‌داری‌های کشاورزی

۱- بهره‌برداران فهرست شده و بهره‌برداران سرشماری شده (دارای پرسشنامه) بر حسب نوع بهره‌بردار و شهرستان

شهرستان		جمع		خانوار معمولی ساکن
فهرست شده	سرشماری شده	فهرست شده	سرشماری شده	سرشماری شده
اصفهان.....	۱۷۲۳۵۸	۱۷۱۷۱۱	۱۳۱۳۴۷	۱۳۰۷۵۷
آران و بیدگل.....	۶۷۵۳	۶۷۳۷	۲۲۶۵	۲۲۴۹
اردستان.....	۴۱۰۱	۴۰۹۶	۳۰۲۲	۳۰۲۱
اصفهان.....	۲۴۵۴۸	۲۴۴۴۷	۱۸۹۵۸	۱۸۸۶۵
برخوار.....	۴۱۳۹	۴۱۳۵	۲۲۱۹	۲۲۱۵
بویین و میاندشت.....	۳۳۷۳	۳۳۷۳	۳۰۰۷	۳۰۰۷
تیران و کرون.....	۸۶۷۴	۸۶۵۶	۷۰۵۰	۷۰۳۳
چادگان.....	۴۵۶۷	۴۵۶۳	۳۹۹۱	۳۹۸۸
خمینی شهر.....	۶۰۱۵	۵۹۸۸	۵۶۴۸	۵۶۲۱
خوانسار.....	۲۶۷۹	۲۶۰۹	۲۵۳۱	۲۴۷۰
خور و بیابانگ.....	۲۴۵۳	۲۴۵۰	۲۱۹۲	۲۱۸۹
دهاقان.....	۲۲۷۴	۲۲۷۳	۲۱۳۳	۲۱۳۲
سمیرم.....	۱۱۸۳۲	۱۱۷۴۵	۸۵۳۲	۸۴۴۸
شاهین شهر و میمه.....	۴۴۷۱	۴۴۵۷	۲۶۲۲	۲۶۰۸
شهرضا.....	۵۲۴۴	۵۲۱۲	۴۵۳۹	۴۵۱۰
فریدن.....	۵۱۰۵	۵۰۸۵	۴۵۶۲	۴۵۴۲
فریدونشهر.....	۴۷۴۷	۴۷۴۴	۴۱۲۸	۴۱۲۵
فلاورجان.....	۱۰۸۸۷	۱۰۸۸۶	۹۵۵۹	۹۵۵۸
کاشان.....	۱۷۵۹۰	۱۷۵۱۷	۱۰۴۲۵	۱۰۳۷۴
گلپایگان.....	۶۹۹۴	۶۹۳۴	۶۴۱۴	۶۳۵۶
لنجان.....	۸۷۱۸	۸۷۱۲	۷۳۲۹	۷۳۲۳
مبارکه.....	۷۰۲۹	۷۰۲۹	۶۱۰۱	۶۱۰۱
نابین.....	۲۹۷۴	۲۹۷۲	۱۹۴۱	۱۹۳۹
نجف‌آباد.....	۱۰۸۴۲	۱۰۷۴۴	۸۲۹۸	۸۲۰۴
نطنز.....	۶۳۴۹	۶۳۴۷	۳۸۸۱	۳۸۷۹

۱- بهره‌برداران فهرست شده و بهره‌برداران سرشماری شده (دارای پرسشنامه) بر حسب نوع بهره‌بردار و شهرستان (دنباله)

شهرستان		بهره‌بردار غیر ساکن		خانوار معمولی غیر ساکن		شرکت رسمی / مؤسسه‌ی عمومی	
فهرست شده	سرشماری شده	فهرست شده	سرشماری شده	فهرست شده	سرشماری شده	فهرست شده	سرشماری شده
اصفهان.....	۴۰۳۵۱	۴۰۲۹۴	۷۴	۷۴	۵۱۶	۵۱۶	۵۱۶
آران و بیدگل.....	۴۴۲۱	۴۴۲۱	۰	۰	۶۷	۶۷	۶۷
اردستان.....	۱۰۶۴	۱۰۶۰	۰	۰	۱۵	۱۵	۱۵
اصفهان.....	۵۵۱۰	۵۵۰۲	۲	۲	۷۸	۷۸	۷۸
برخوار.....	۱۹۰۴	۱۹۰۴	۵	۵	۱۱	۱۱	۱۱
بویین و میاندشت.....	۳۶۳	۳۶۳	۰	۰	۳	۳	۳
تیران و کرون.....	۱۶۰۰	۱۵۹۹	۰	۰	۲۴	۲۴	۲۴
چادگان.....	۵۵۶	۵۵۵	۹	۹	۱۱	۱۱	۱۱
خمینی شهر.....	۳۶۳	۳۶۳	۰	۰	۴	۴	۴
خوانسار.....	۱۲۸	۱۱۹	۰	۰	۲۰	۲۰	۲۰
خور و بیابانگ.....	۲۵۶	۲۵۶	۰	۰	۵	۵	۵
دهاقان.....	۱۲۱	۱۲۱	۵	۵	۱۵	۱۵	۱۵
سمیرم.....	۳۲۴۸	۳۲۴۵	۴۴	۴۴	۸	۸	۸
شاهین شهر و میمه.....	۱۸۱۹	۱۸۱۹	۰	۰	۳۰	۳۰	۳۰
شهرضا.....	۶۹۰	۶۸۷	۱	۱	۱۴	۱۴	۱۴
فریدن.....	۵۳۶	۵۳۶	۰	۰	۷	۷	۷
فریدونشهر.....	۶۰۳	۶۰۳	۷	۷	۹	۹	۹
فلاورجان.....	۱۳۱۵	۱۳۱۵	۰	۰	۱۳	۱۳	۱۳
کاشان.....	۷۱۱۵	۷۰۹۳	۰	۰	۵۰	۵۰	۵۰
گلیایگان.....	۵۴۳	۵۴۱	۰	۰	۳۷	۳۷	۳۷
لنجان.....	۱۳۶۱	۱۳۶۱	۰	۰	۲۸	۲۸	۲۸
مبارکه.....	۸۸۷	۸۸۷	۱	۱	۴۰	۴۰	۴۰
نابین.....	۱۰۱۵	۱۰۱۵	۰	۰	۱۸	۱۸	۱۸
نجف‌آباد.....	۲۴۹۳	۲۴۸۹	۰	۰	۵۱	۵۱	۵۱
نطنز.....	۲۴۴۰	۲۴۴۰	۰	۰	۲۸	۲۸	۲۸

۲- بهره‌برداری‌های کشاورزی بر حسب نوع بهره‌بردار و شهرستان

خانوار معمولی ساکن		جمع		شهرستان
بی‌زمین	کل	بی‌زمین	کل	
۱۹۱۴۱	۱۲۸۳۹۷	۲۰۸۷۸	۱۶۹۳۵۰	اصفهان.....
۱۱۳۵	۲۲۴۷	۱۲۳۷	۶۷۳۵	آران و بیدگل.....
۶۷۷	۳۰۲۱	۷۰۳	۴۰۹۶	اردستان.....
۳۰۴۸	۱۸۳۶۲	۳۲۱۷	۲۳۹۴۴	اصفهان.....
۹۷۷	۲۱۲۹	۱۱۱۶	۴۰۴۹	برخوار.....
۳۰۹	۲۹۹۳	۳۱۰	۳۳۵۹	بویین و میاندشت.....
۶۲۶	۶۸۶۸	۷۱۳	۸۴۹۱	تیران و کرون.....
۷۸۴	۳۸۴۹	۸۲۶	۴۴۲۵	چادگان.....
۴۹۶	۵۵۲۴	۶۰۱	۵۸۹۱	خمینی‌شهر.....
۲۷۹	۲۴۰۰	۲۸۷	۲۵۳۹	خوانسار.....
۸۰۷	۲۱۹۳	۸۰۷	۲۴۵۴	خور و بیابانگ.....
۵۸۱	۲۰۲۵	۶۴۷	۲۱۶۵	دهاقان.....
۵۱۲	۸۳۸۴	۵۷۱	۱۱۶۷۹	سمیرم.....
۳۷۸	۲۵۳۴	۳۹۷	۴۲۸۳	شاهین‌شهر و میمه.....
۱۲۶۶	۴۵۳۹	۱۳۱۲	۵۲۴۱	شهرضا.....
۸۲۰	۴۴۱۵	۸۲۴	۴۹۵۸	فریدن.....
۶۸۴	۴۱۰۳	۷۰۹	۴۷۲۲	فریدونشهر.....
۱۳۹۲	۹۳۳۱	۱۶۵۴	۱۰۶۵۹	فلورجان.....
۳۹۵	۱۰۳۲۱	۵۹۳	۱۷۴۶۴	کاشان.....
۶۳۶	۶۲۲۷	۶۷۰	۶۸۰۵	گلیپایگان.....
۶۰۷	۷۱۲۷	۶۷۵	۸۵۱۶	لنجان.....
۶۴۶	۵۹۷۲	۷۱۲	۶۹۰۰	مبارکه.....
۳۰۳	۱۹۵۵	۳۴۷	۲۹۸۸	نابین.....
۱۵۶۲	۸۰۱۵	۱۷۲۳	۱۰۵۵۵	نجف‌آباد.....
۲۲۲	۳۸۶۵	۲۲۶	۶۳۳۳	نطنز.....



۲- بهره‌برداری‌های کشاورزی بر حسب نوع بهره‌بردار و شهرستان (دنباله)

شرکت رسمی / مؤسسه‌ی عمومی		خانوار معمولی غیر ساکن		بهره‌بردار غیر ساکن		شهرستان
بی‌زمین	کل	بی‌زمین	کل	بی‌زمین	کل	
۵۹	۵۸۶	۷۲	۷۲	۱۶۰۵	۴۰۲۹۴	اصفهان.....
۰	۶۷	۰	۰	۱۰۲	۴۴۲۱	آران و بیدگل.....
۰	۱۵	۰	۰	۲۶	۱۰۶۰	اردستان.....
۷	۷۸	۲	۲	۱۶۰	۵۵۰۲	اصفهان.....
۱	۱۱	۵	۵	۱۳۳	۱۹۰۴	برخوار.....
۱	۳	۰	۰	۰	۳۶۳	بویین و میاندشت.....
۳	۲۴	۰	۰	۸۴	۱۵۹۹	تیران و کرون.....
۰	۱۱	۹	۹	۳۳	۵۵۵	چادگان.....
۳	۴	۰	۰	۱۰۲	۳۶۳	خمینی‌شهر.....
۳	۲۰	۰	۰	۵	۱۱۹	خوانسار.....
۰	۵	۰	۰	۰	۲۵۶	خور و بیابانگ.....
۱۱	۱۵	۵	۵	۵۱	۱۲۱	دهاقان.....
۰	۸	۴۳	۴۳	۱۷	۳۲۴۵	سمیرم.....
۴	۳۰	۰	۰	۱۵	۱۸۱۹	شاهین‌شهر و میمه.....
۶	۱۴	۱	۱	۳۹	۶۸۷	شهرضا.....
۳	۷	۰	۰	۱	۵۳۶	فریدن.....
۷	۹	۷	۷	۱۱	۶۰۳	فریدونشهر.....
۱	۱۳	۰	۰	۲۶۱	۱۳۱۵	فلاورجان.....
۰	۵۰	۰	۰	۱۹۸	۷۰۹۳	کاشان.....
۲	۳۷	۰	۰	۳۲	۵۴۱	گلیپایگان.....
۱	۲۸	۰	۰	۶۷	۱۳۶۱	لنجان.....
۴	۴۰	۱	۱	۶۱	۸۸۷	مبارکه.....
۰	۱۸	۰	۰	۴۴	۱۰۱۵	نابین.....
۱	۵۱	۰	۰	۱۶۰	۲۴۸۹	نجف‌آباد.....
۱	۲۸	۰	۰	۳	۲۴۴۰	نطنز.....

۳- بهره‌برداری‌های کشاورزی متعلق به اشخاص حقیقی بر حسب نوع و سن بهره‌بردار

خانوار معمولی غیر ساکن		بهره‌بردار غیر ساکن		خانوار معمولی ساکن		جمع		سن بهره‌بردار
بی‌زمین	کل	بی‌زمین	کل	بی‌زمین	کل	بی‌زمین	کل	
۷۲	۷۲	۱۶۰۵	۴۰۲۹۴	۱۹۱۴۱	۱۲۸۳۹۷	۲۰۸۱۹	۱۶۸۷۶۴	جمع.....
۰	۰	۰	۸	۶	۱۳	۶	۲۱	کمتر از ۱۵ ساله
۰	۰	۳	۳۳	۳۹	۱۰۸	۴۲	۱۴۱	۱۵-۱۹ ساله
۱	۱	۲۷	۲۹۴	۲۷۲	۹۲۹	۳۰۰	۱۲۲۴	۲۰-۲۴ ساله
۳	۳	۸۶	۱۰۵۱	۱۱۵۶	۴۰۴۵	۱۲۴۵	۵۰۹۹	۲۵-۲۹ ساله
۳	۳	۱۴۰	۲۰۸۶	۲۰۷۱	۸۱۲۶	۲۲۱۴	۱۰۲۱۵	۳۰-۳۴ ساله
۶	۶	۱۸۲	۲۸۴۲	۲۱۳۳	۹۳۶۸	۲۳۲۱	۱۲۲۱۶	۳۵-۳۹ ساله
۹	۹	۱۸۷	۴۰۵۶	۲۴۴۰	۱۲۸۶۶	۲۶۳۶	۱۶۹۳۰	۴۰-۴۴ ساله
۱۲	۱۲	۲۵۴	۵۰۵۶	۲۲۸۵	۱۳۶۴۸	۲۵۵۱	۱۸۷۱۶	۴۵-۴۹ ساله
۱۰	۱۰	۲۴۴	۶۳۷۳	۲۲۱۲	۱۶۶۹۵	۲۴۶۷	۲۳۰۷۸	۵۰-۵۴ ساله
۹	۹	۱۶۳	۴۶۰۲	۱۵۹۲	۱۳۵۸۱	۱۷۶۴	۱۸۱۹۲	۵۵-۵۹ ساله
۶	۶	۱۴۰	۴۷۴۷	۱۵۶۲	۱۴۲۵۱	۱۷۰۸	۱۹۰۰۴	۶۰-۶۴ ساله
۶	۶	۸۳	۲۸۵۶	۹۶۳	۹۴۷۹	۱۰۵۲	۱۲۳۴۱	۶۵-۶۹ ساله
۴	۴	۳۷	۲۷۷۱	۱۰۲۶	۱۰۳۱۱	۱۰۶۷	۱۳۰۸۶	۷۰-۷۴ ساله
۲	۲	۲۹	۱۶۵۶	۶۳۳	۶۸۳۰	۶۶۴	۸۴۸۸	۷۵-۷۹ ساله
۱	۱	۳۰	۱۸۶۳	۷۵۱	۸۱۵۰	۷۸۲	۱۰۰۱۴	۸۰ ساله و بیش‌تر

۴- بهره‌برداری‌های کشاورزی متعلق به اشخاص حقیقی بر حسب وضع سواد، مدرک تحصیلی بهره‌بردار و شهرستان

باسواد بر حسب مدرک تحصیلی					بی سواد	شهرستان
فوق دیپلم و بالاتر غیر کشاورزی	فوق دیپلم و بالاتر کشاورزی	راهنمایی، متوسطه و پیش‌دانشگاهی	ابتدایی و غیر رسمی	جمع		
۷۹۸۰	۱۲۸۹	۴۷۰۱۷	۶۸۸۵۹	۱۲۵۱۴۵	۴۳۶۱۹	اصفهان.....
۲۴۶	۲۶	۱۴۳۷	۳۴۶۰	۵۱۶۹	۱۴۹۹	آران و بیدگل.....
۲۳۷	۷۳	۱۰۳۳	۱۵۳۰	۲۸۷۳	۱۲۰۸	اردستان.....
۹۸۸	۱۷۱	۶۳۴۱	۹۵۷۰	۱۷۰۷۱	۶۷۹۶	اصفهان.....
۱۱۴	۲۵	۹۸۲	۱۷۱۹	۲۸۴۰	۱۱۹۸	برخوار.....
۱۳۹	۲۹	۶۶۳	۱۳۲۴	۲۱۵۴	۱۲۰۲	بویین و میاندشت.....
۲۰۵	۲۷	۱۵۹۰	۴۲۲۳	۶۰۴۵	۲۴۲۲	تیران و کرون.....
۱۳۷	۱۵	۱۱۰۶	۱۷۶۳	۳۰۲۱	۱۳۹۲	چادگان.....
۲۶۰	۴۰	۱۶۶۴	۲۳۲۵	۴۲۸۹	۱۵۹۷	خمینی‌شهر.....
۹۵	۱۱	۶۹۷	۸۹۲	۱۶۹۵	۸۲۴	خوانسار.....
۱۸۶	۵	۵۰۶	۱۳۶۳	۲۰۶۰	۳۸۹	خور و بیابانگ.....
۱۱۶	۱۴	۶۰۸	۹۱۷	۱۶۵۵	۴۹۶	دهاقان.....
۷۲۲	۱۳۱	۳۹۳۵	۴۰۱۵	۸۸۰۳	۲۸۶۹	سمیرم.....
۱۵۵	۶۱	۱۲۶۷	۱۶۴۵	۳۱۲۸	۱۲۲۵	شاهین‌شهر و میمه.....
۳۶۹	۵۱	۱۵۹۴	۲۰۷۳	۴۰۸۷	۱۱۴۰	شهرضا.....
۱۳۸	۲۳	۱۳۴۹	۱۹۷۷	۳۴۸۷	۱۴۶۵	فریدن.....
۲۰۵	۳۰	۹۶۸	۱۷۷۴	۲۹۷۶	۱۷۳۸	فریدونشهر.....
۳۶۴	۱۲۱	۳۰۶۷	۴۴۶۰	۸۰۱۱	۲۶۳۵	فلاورجان.....
۵۶۶	۱۰۷	۴۱۳۶	۸۴۶۶	۱۳۲۷۵	۴۱۳۹	کاشان.....
۴۳۸	۵۷	۲۴۲۱	۱۹۲۴	۴۸۴۱	۱۹۲۷	گلپایگان.....
۴۵۷	۵۵	۲۹۰۱	۳۲۵۹	۶۶۷۱	۱۸۱۷	لنجان.....
۳۵۸	۴۸	۲۵۷۲	۲۴۴۵	۵۴۱۳	۱۴۴۷	مبارکه.....
۱۴۸	۱۷	۷۰۹	۱۱۲۳	۱۹۹۷	۹۷۳	نایین.....
۶۵۱	۱۰۶	۳۶۷۷	۴۲۰۰	۸۶۳۴	۱۸۷۰	نجف‌آباد.....
۶۸۶	۴۶	۱۷۹۶	۲۴۲۴	۴۹۵۳	۱۳۵۳	نطنز.....

۵- بهره‌برداری‌های کشاورزی متعلق به اشخاص حقیقی بر حسب وضع سواد، مدرک تحصیلی بهره‌بردار و وسعت اراضی کشاورزی

باسواد بر حسب مدرک تحصیلی					بی‌سواد	وسعت اراضی کشاورزی
فوق‌دیپلم و بالاتر غیر کشاورزی	فوق‌دیپلم و بالاتر کشاورزی	راهنمایی، متوسطه و پیش‌دانشگاهی	ابتدایی و غیر رسمی	جمع		
۷۹۸۰	۱۲۸۹	۴۷۰۱۷	۶۸۸۵۹	۱۲۵۱۴۵	۴۳۶۱۹	جمع
۷۳۲	۱۵۸	۶۵۳۲	۸۰۹۵	۱۵۵۱۷	۵۳۰۲	بدون زمین
۴۶۴۳	۶۴۸	۲۴۳۹۰	۳۴۴۱۰	۶۴۰۹۱	۲۱۷۰۱	جمع کمتر از ۱ هکتار
۸۵۱	۱۱۶	۴۴۲۰	۵۴۰۸	۱۰۷۹۴	۳۳۵۷	کمتر از ۰/۱ هکتار
۱۱۳۹	۱۳۹	۵۴۳۸	۷۲۳۸	۱۳۹۵۴	۴۲۵۳	۰/۱ تا کمتر از ۰/۲ هکتار
۱۶۱۶	۲۳۹	۸۷۸۶	۱۲۸۳۵	۲۳۴۷۶	۸۱۲۱	۰/۲ تا کمتر از ۰/۵ هکتار
۱۰۳۷	۱۵۴	۵۷۴۶	۸۹۳۰	۱۵۸۶۷	۵۹۷۱	۰/۵ تا کمتر از ۱ هکتار
۱۸۵۰	۳۲۳	۱۱۹۳۷	۱۹۲۷۱	۳۳۳۸۱	۱۲۴۴۶	جمع ۱ تا کمتر از ۵ هکتار
۹۸۹	۱۷۸	۶۰۲۷	۹۱۳۴	۱۶۳۲۸	۶۰۸۱	۱ تا کمتر از ۲ هکتار
۴۳۸	۷۹	۲۹۹۵	۴۹۱۱	۸۴۲۳	۳۱۷۴	۲ تا کمتر از ۳ هکتار
۲۳۳	۴۱	۱۸۰۱	۳۱۶۹	۵۲۴۵	۲۰۳۵	۳ تا کمتر از ۴ هکتار
۱۸۹	۲۵	۱۱۱۳	۲۰۵۷	۳۳۸۵	۱۱۵۶	۴ تا کمتر از ۵ هکتار
۵۳۳	۱۱۷	۳۳۳۸	۶۰۰۲	۹۹۹۱	۳۵۹۵	جمع ۵ تا کمتر از ۲۰ هکتار
۲۴۰	۵۸	۱۷۱۹	۳۲۹۹	۵۳۱۶	۱۹۶۲	۵ تا کمتر از ۷/۵ هکتار
۸۳	۱۷	۵۲۶	۹۰۵	۱۵۳۱	۵۹۷	۷/۵ تا کمتر از ۱۰ هکتار
۱۴۶	۳۳	۷۷۷	۱۲۹۷	۲۲۵۲	۷۴۸	۱۰ تا کمتر از ۱۵ هکتار
۶۵	۹	۳۱۶	۵۰۱	۸۹۱	۲۸۷	۱۵ تا کمتر از ۲۰ هکتار
۱۴۵	۲۵	۵۹۴	۸۴۴	۱۶۰۷	۴۶۵	جمع ۲۰ تا کمتر از ۵۰ هکتار
۶۴	۷	۲۵۶	۳۵۱	۶۷۹	۲۳۲	۲۰ تا کمتر از ۲۵ هکتار
۵۳	۱۳	۲۱۶	۳۳۰	۶۱۲	۱۵۹	۲۵ تا کمتر از ۳۵ هکتار
۲۸	۵	۱۲۲	۱۶۲	۳۱۶	۷۴	۳۵ تا کمتر از ۵۰ هکتار
۷۶	۱۹	۲۲۶	۲۳۸	۵۵۹	۱۱۱	جمع ۵۰ هکتار و بیش‌تر
۵۶	۱۶	۱۵۹	۱۷۳	۴۰۴	۹۳	۵۰ تا کمتر از ۱۰۰ هکتار
۱۷	۲	۴۸	۵۰	۱۱۸	۱۵	۱۰۰ تا کمتر از ۲۰۰ هکتار
۲	۱	۱۵	۱۳	۳۱	۳	۲۰۰ تا کمتر از ۵۰۰ هکتار
۱	۰	۲	۰	۳	۰	۵۰۰ تا کمتر از ۱۰۰۰ هکتار
۰	۰	۱	۲	۳	۰	۱۰۰۰ تا کمتر از ۲۰۰۰ هکتار
۰	۰	۰	۰	۰	۰	۲۰۰۰ هکتار و بیش‌تر

۶- بهره‌برداری‌های کشاورزی متعلق به اشخاص حقیقی بر حسب وضع سواد، مدرک تحصیلی و سن بهره‌بردار

باسواد بر حسب مدرک تحصیلی					بی‌سواد	سن بهره‌بردار
فوق دیپلم و بالاتر غیر کشاورزی	فوق دیپلم و بالاتر کشاورزی	راهنمایی، متوسطه و پیش‌دانشگاهی	ابتدایی و غیر رسمی	جمع		
۷۹۱۰	۱۲۸۹	۴۷۰۱۷	۶۱۱۱۵۹	۱۲۵۱۴۵	۴۳۶۱۹	جمع.....
۰	۰	۱۰	۶	۱۶	۴	کمتر از ۱۵ ساله
۹	۲	۱۱۲	۱۱	۱۳۴	۷	۱۵-۱۹ ساله
۱۷۳	۳۹	۷۷۶	۱۸۱	۱۱۶۸	۵۶	۲۰-۲۴ ساله
۵۱۷	۱۱۹	۳۴۱۳	۹۰۲	۴۹۵۰	۱۴۹	۲۵-۲۹ ساله
۷۴۶	۱۶۶	۶۵۲۴	۲۴۴۳	۹۸۷۹	۳۳۶	۳۰-۳۴ ساله
۹۲۵	۱۵۸	۶۶۳۷	۳۹۵۳	۱۱۶۷۳	۵۴۴	۳۵-۳۹ ساله
۱۲۰۵	۱۷۳	۷۲۲۶	۷۱۹۳	۱۵۷۹۸	۱۱۳۳	۴۰-۴۴ ساله
۱۰۶۳	۱۷۶	۶۶۶۱	۹۰۷۶	۱۶۹۷۵	۱۷۴۲	۴۵-۴۹ ساله
۱۱۳۷	۱۵۷	۶۷۲۳	۱۱۳۱۸	۱۹۳۳۵	۳۷۴۳	۵۰-۵۴ ساله
۸۵۹	۱۴۲	۳۶۹۱	۹۲۹۷	۱۳۹۸۹	۴۲۰۳	۵۵-۵۹ ساله
۶۸۷	۸۱	۲۶۱۱	۹۰۷۶	۱۲۴۵۵	۶۵۴۹	۶۰-۶۴ ساله
۲۵۶	۳۱	۱۱۰۰	۵۵۳۷	۶۹۲۴	۵۴۱۷	۶۵-۶۹ ساله
۲۲۷	۲۷	۸۲۸	۴۷۰۹	۵۷۹۱	۷۲۹۵	۷۰-۷۴ ساله
۹۴	۷	۳۵۸	۲۷۱۹	۳۱۷۷	۵۳۱۰	۷۵-۷۹ ساله
۸۳	۱۳	۳۴۸	۲۴۳۸	۲۸۸۲	۷۱۳۱	۸۰ ساله و بیش تر

فصل دوم

کاربری اراضی کشاورزی

۷- بهره‌برداری‌های کشاورزی بر حسب نوع فعالیت و شهرستان

شهرستان	زراعت	باغداری ^(۱)	کشت گلخانه‌ای	پرورش طیور به‌روش سنتی	پرورش زنبور عسل	پرورش دام سنگین	پرورش دام سبک	پرورش کرم ابریشم	پرورش ماهی
اصفهان.....	۱۰۳۸۹۱	۹۳۲۸۳	۱۸۰۵	۳۴۷۵۲	۲۵۸۲	۲۳۹۱۴	۳۶۵۱۸	۲۲	۲۹۶
آران و بیدگل.....	۴۹۲۹	۲۹۰۳	۹	۱۶۱۱	۷	۹۱۳	۲۱۰۵	۰	۹
اردستان.....	۲۱۲۶	۳۰۱۰	۴	۱۴۴۷	۱۵	۴۹۱	۱۷۳۵	۲	۱۰
اصفهان.....	۱۹۰۴۴	۶۲۹۳	۲۶۶	۵۲۸۶	۶۷	۲۸۷۳	۵۲۶۴	۲	۶۰
برخوار.....	۲۶۴۸	۹۴۳	۱۱	۷۳۶	۸	۶۱۵	۸۱۷	۰	۲
بویین و میاندشت.....	۲۷۵۷	۱۷۹۸	۰	۵۳۲	۳۳	۱۳۴۵	۱۱۲۸	۱	۳
تیران و کرون.....	۵۲۴۰	۶۵۳۳	۹۰	۸۰۸	۳۳	۸۲۲	۲۱۰۰	۰	۳
چادگان.....	۳۲۱۳	۱۳۰۲	۳	۱۱۹۲	۲۸	۱۳۷۱	۱۷۸۱	۰	۴
خمینی‌شهر.....	۳۴۰۳	۳۰۵۷	۲۵۶	۶۸۱	۷۷	۶۲۰	۴۳۰	۰	۰
خوانسار.....	۱۵۲۲	۱۹۴۳	۷	۳۷۷	۱۵۱	۷۹۱	۷۲۲	۱	۴
خور و بیابانگ.....	۱۵۳۴	۱۴۹۶	۳	۱۶۲۸	۹	۱۸۹	۲۰۰۴	۰	۱
دهاقان.....	۱۰۵۹	۱۱۲۵	۱۵۲	۴۹۳	۲۶	۲۹۱	۴۴۶	۰	۰
سمیرم.....	۵۰۹۸	۹۳۷۳	۲	۲۶۲۶	۵۱۲	۹۷۹	۱۵۸۵	۳	۱۸
شاهین‌شهر و میمه..	۲۸۷۸	۲۷۷۶	۱۸	۸۹۶	۴	۲۹۴	۸۴۰	۱	۴
شهرضا.....	۲۱۶۵	۳۳۵۹	۴۸	۱۳۴۵	۲۱۹	۵۶۸	۹۲۹	۰	۱۰
فریدن.....	۳۸۷۰	۶۲۰	۳	۱۳۴۵	۱۶	۱۹۵۴	۱۱۰۷	۰	۲
فریدونشهر.....	۳۴۶۰	۲۱۶۹	۶	۶۹۸	۱۴۵	۲۱۱۰	۱۵۹۲	۰	۲۱
فلاورجان.....	۷۳۲۸	۲۸۹۱	۶۷۴	۱۲۱۰	۱۶	۸۷۷	۷۵۰	۲	۱۴
کاشان.....	۷۴۰۷	۱۴۶۹۵	۶۲	۲۵۷۷	۱۸۰	۱۵۹۶	۲۶۶۴	۱	۱۵
گلپایگان.....	۵۵۷۳	۳۳۸۲	۱۷	۱۹۱۷	۱۸۸	۳۰۴۷	۲۰۱۱	۰	۳۶
لنجان.....	۵۰۴۷	۴۰۳۵	۱۱	۲۰۰۴	۴۶	۴۰۹	۱۰۲۹	۰	۱۱
مبارکه.....	۵۵۵۰	۴۰۳۹	۸۵	۱۵۷۶	۴۱	۴۳۰	۶۶۶	۰	۱۶
نایین.....	۲۱۸۷	۲۳۵۴	۴	۱۱۱۳	۸	۵۶	۱۲۸۴	۲	۴
نجف‌آباد.....	۳۳۷۰	۷۷۸۲	۶۹	۱۹۶۸	۷۱۲	۶۹۴	۲۰۳۷	۳	۲۳
نطنز.....	۲۴۸۳	۵۴۰۵	۸	۶۸۵	۴۲	۵۷۹	۱۴۹۲	۴	۲۷

(۱) بهره‌برداری‌هایی که باغ ندارند ولی درختان پراکنده دارند، در این جا به عنوان بهره‌برداری دارای فعالیت باغداری به حساب آمده‌اند.

۸- تعداد و مساحت بهره‌برداری‌های با زمین بر حسب شهرستان (بهره‌برداری - هکتار)

باغ و قلمستان		اراضی زراعی		کل		شهرستان
مساحت	تعداد	مساحت	تعداد	مساحت	تعداد	
۷۱۰۳۷	۱۶۳۴۱	۳۱۱۴۳۰	۱۰۳۷۱۳	۳۸۲۴۶۷	۱۴۸۴۷۲	اصفهان.....
۲۹۷۱	۲۸۶۶	۱۴۵۴۴	۴۹۲۷	۱۷۵۱۵	۵۴۹۷	آران و بیدگل.....
۳۶۷۰	۲۹۷۹	۹۷۷۸	۲۱۱۰	۱۳۴۴۸	۳۳۹۲	اردستان.....
۲۹۴۷	۴۶۷۶	۶۲۱۰۰	۱۹۰۳۸	۶۵۰۴۷	۲۰۷۲۸	اصفهان.....
۸۴۴	۸۳۵	۱۴۶۷۰	۲۶۴۸	۱۵۵۱۴	۲۹۳۳	برخوار.....
۱۴۴۳	۱۶۰۳	۱۷۵۱۳	۲۷۵۷	۱۸۹۵۵	۳۰۴۹	بویین و میاندشت.....
۳۶۴۲	۶۴۲۸	۱۳۱۶۸	۵۲۳۳	۱۶۸۱۰	۷۷۷۷	تیران و کرون.....
۱۵۲۷	۱۲۵۲	۲۲۰۶۳	۳۲۱۳	۲۳۵۹۱	۳۵۹۹	چادگان.....
۸۴۴	۲۶۶۲	۱۷۴۹	۳۳۹۳	۲۵۹۲	۵۲۸۹	خمینی‌شهر.....
۱۰۶۵	۱۹۳۶	۳۱۰۵	۱۵۲۲	۴۱۷۱	۲۲۵۲	خوانسار.....
۳۷۲	۸۵۸	۱۳۹۸	۱۵۱۳	۱۷۷۰	۱۶۴۷	خور و بیابانگ.....
۵۲۷	۱۱۲۵	۴۰۴۰	۱۰۵۹	۴۵۶۷	۱۵۱۸	دهاقان.....
۱۴۱۲۷	۹۳۶۸	۳۴۵۸۷	۵۰۹۶	۴۸۷۱۴	۱۱۱۰۸	سمیرم.....
۸۵۹	۲۶۴۵	۱۲۳۹۵	۲۸۷۶	۱۳۲۵۳	۳۹۸۶	شاهین‌شهر و میمه.....
۲۸۲۸	۳۳۵۶	۸۷۱۰	۲۱۶۴	۱۱۵۳۸	۳۹۲۹	شهرضا.....
۳۸۴	۵۷۴	۱۷۳۳۶	۳۸۷۰	۱۷۷۲۰	۴۱۳۴	فریدن.....
۱۱۰۵	۱۵۵۹	۱۲۵۳۱	۳۴۶۰	۱۳۶۳۵	۴۰۱۳	فریدونشهر.....
۱۱۵۶	۲۸۸۴	۴۹۰۶	۷۳۲۷	۶۰۶۳	۹۰۰۵	فلاورجان.....
۸۷۳۶	۱۴۶۸۸	۱۱۳۰۳	۷۳۳۰	۲۰۰۳۹	۱۶۸۷۱	کاشان.....
۱۱۱۸	۲۸۷۶	۱۴۹۰۵	۵۵۷۲	۱۶۰۲۳	۶۱۳۵	گلیایگان.....
۳۴۶۲	۳۹۶۵	۴۱۷۹	۵۰۴۵	۷۶۴۱	۷۸۴۲	لنجان.....
۳۵۷۲	۱۸۹۲	۱۱۶۹۵	۵۵۴۹	۱۵۲۶۶	۶۱۸۸	مبارکه.....
۲۱۵۶	۲۱۵۶	۳۲۴۷	۲۱۸۱	۵۴۰۲	۲۶۴۱	نایین.....
۸۷۶۴	۷۷۵۲	۵۱۴۵	۳۳۴۷	۱۳۹۰۸	۸۸۳۲	نجف‌آباد.....
۲۹۱۸	۵۴۰۵	۶۳۶۴	۲۴۸۲	۹۲۸۲	۶۱۰۸	نطنز.....

۹- تعداد و مساحت بهره‌برداری‌های با زمین بر حسب وسعت اراضی کشاورزی (بهره‌برداری - هکتار)

باغ و قلمستان		اراضی زراعی		کل		وسعت اراضی کشاورزی
مساحت	تعداد	مساحت	تعداد	مساحت	تعداد	
۷۱۰۳۷	۸۶۳۴۱	۳۱۱۴۳۰	۱۰۳۷۱۳	۳۸۲۴۶۷	۱۴۸۴۷۲	جمع
۱۱۱۹۴	۵۵۲۰۷	۱۴۹۰۰	۴۷۴۲۰	۲۶۰۹۵	۸۶۰۰۴	جمع کمتر از ۱ هکتار
۵۱۶	۱۰۶۰۵	۲۲۷	۴۱۳۶	۷۴۳	۱۴۲۳۴	کمتر از ۰/۱ هکتار
۱۳۷۸	۱۲۲۶۰	۸۴۱	۷۶۷۰	۲۲۱۹	۱۸۲۵۲	۰/۱ تا کمتر از ۰/۲ هکتار
۴۳۴۴	۱۹۴۷۹	۴۸۱۷	۱۹۰۴۳	۹۱۶۱	۳۱۶۴۵	۰/۲ تا کمتر از ۰/۵ هکتار
۴۹۵۶	۱۲۸۶۲	۹۰۱۵	۱۶۵۷۱	۱۳۹۷۲	۲۱۸۷۳	۰/۵ تا کمتر از ۱ هکتار
۱۷۶۸۱	۲۲۷۴۲	۷۸۰۴۵	۴۰۴۶۰	۹۵۷۲۶	۴۵۹۰۷	جمع ۱ تا کمتر از ۵ هکتار
۷۱۳۶	۱۱۸۲۳	۲۰۷۶۹	۱۸۸۶۱	۲۷۹۰۴	۲۲۴۳۵	۱ تا کمتر از ۲ هکتار
۴۸۵۱	۵۵۴۹	۲۰۷۴۶	۱۰۳۹۳	۲۵۵۹۷	۱۱۶۱۵	۲ تا کمتر از ۳ هکتار
۳۰۹۸	۳۲۴۷	۲۰۱۰۲	۶۸۸۵	۲۳۲۰۰	۷۳۰۲	۳ تا کمتر از ۴ هکتار
۲۵۹۷	۲۱۲۳	۱۶۴۲۸	۴۳۲۱	۱۹۰۲۴	۴۵۵۴	۴ تا کمتر از ۵ هکتار
۱۴۲۲۴	۶۷۸۶	۹۹۴۲۷	۱۳۰۹۲	۱۱۳۶۵۱	۱۳۶۶۴	جمع ۵ تا کمتر از ۲۰ هکتار
۵۳۳۰	۳۴۹۱	۳۶۷۹۱	۶۹۶۷	۴۲۱۲۱	۷۳۰۰	۵ تا کمتر از ۷/۵ هکتار
۲۳۷۴	۱۱۲۶	۱۵۴۷۳	۲۰۵۶	۱۷۸۴۷	۲۱۳۶	۷/۵ تا کمتر از ۱۰ هکتار
۳۸۴۷	۱۵۱۶	۳۰۲۵۷	۲۹۱۶	۳۴۱۰۴	۳۰۲۷	۱۰ تا کمتر از ۱۵ هکتار
۲۶۷۳	۶۵۴	۱۶۹۰۶	۱۱۵۲	۱۹۵۷۹	۱۲۰۲	۱۵ تا کمتر از ۲۰ هکتار
۶۹۱۰	۱۱۲۰	۵۱۶۴۲	۲۰۴۷	۵۸۵۵۲	۲۱۲۷	جمع ۲۰ تا کمتر از ۵۰ هکتار
۲۴۱۳	۴۶۲	۱۷۱۳۱	۸۹۲	۱۹۵۴۴	۹۲۷	۲۰ تا کمتر از ۲۵ هکتار
۲۵۱۵	۴۲۳	۲۰۱۸۶	۷۶۱	۲۲۷۰۰	۷۹۰	۲۵ تا کمتر از ۳۵ هکتار
۱۹۸۲	۲۳۴	۱۴۳۲۵	۳۹۴	۱۶۳۰۷	۴۱۰	۳۵ تا کمتر از ۵۰ هکتار
۲۱۰۲۸	۴۸۶	۶۷۴۱۶	۶۹۵	۸۸۴۴۳	۷۷۰	جمع ۵۰ هکتار و بیش تر
۷۵۷۵	۳۴۳	۲۷۱۸۴	۴۹۳	۳۴۷۵۹	۵۴۶	۵۰ تا کمتر از ۱۰۰ هکتار
۳۳۵۸	۹۶	۱۵۵۰۲	۱۴۶	۱۸۸۶۰	۱۵۸	۱۰۰ تا کمتر از ۲۰۰ هکتار
۳۶۱۰	۳۳	۱۰۳۳۵	۴۲	۱۳۹۴۵	۴۹	۲۰۰ تا کمتر از ۵۰۰ هکتار
۱۹۲۹	۹	۵۷۱۹	۱۰	۷۶۴۸	۱۱	۵۰۰ تا کمتر از ۱۰۰۰ هکتار
۳۰۰۶	۳	۳۹۷۵	۳	۶۹۸۱	۵	۱۰۰۰ تا کمتر از ۲۰۰۰ هکتار
۱۵۵۰	۲	۴۷۰۰	۲	۶۲۵۰	۲	۲۰۰۰ هکتار و بیش تر

۱۰- تعداد و مساحت بهره‌برداری‌های با زمین بر حسب سن بهره‌بردار (بهره‌برداری - هکتار)

باغ و قلمستان		اراضی زراعی		کل		سن بهره‌بردار
مساحت	تعداد	مساحت	تعداد	مساحت	تعداد	
۵۹۹۰۷	۱۵۱۹۱	۲۹۳۶۱۷	۱۰۳۵۱۱	۳۵۳۵۲۴	۱۴۷۹۴۵	جمع
۱۷	۹	۱۰۶	۹	۱۲۳	۱۵	کمتر از ۱۵ ساله
۲۹	۵۳	۱۱۲	۶۸	۱۴۱	۹۹	۱۵-۱۹ ساله
۲۸۸	۴۴۵	۱۹۶۷	۶۶۶	۲۲۵۶	۹۲۴	۲۰-۲۴ ساله
۱۱۵۱	۱۸۹۶	۷۹۵۳	۲۶۹۲	۹۱۰۴	۳۸۵۴	۲۵-۲۹ ساله
۲۵۹۶	۴۰۱۷	۱۶۵۳۸	۵۶۶۰	۱۹۱۳۴	۸۰۰۱	۳۰-۳۴ ساله
۳۶۰۲	۵۳۴۸	۱۸۷۳۲	۶۷۶۵	۲۲۳۳۴	۹۸۹۶	۳۵-۳۹ ساله
۴۸۶۶	۷۶۹۱	۲۶۶۳۹	۹۹۷۱	۳۱۵۰۵	۱۴۲۹۴	۴۰-۴۴ ساله
۶۵۲۱	۹۱۸۴	۳۱۱۸۳	۱۱۱۵۸	۳۷۷۰۴	۱۶۱۶۵	۴۵-۴۹ ساله
۹۲۳۸	۱۱۸۳۶	۴۱۷۳۱	۱۴۴۴۲	۵۰۹۶۹	۲۰۶۱۲	۵۰-۵۴ ساله
۷۱۸۲	۹۷۷۲	۳۵۲۱۶	۱۱۵۶۷	۴۲۳۹۸	۱۶۴۲۸	۵۵-۵۹ ساله
۷۸۳۵	۱۰۵۲۸	۳۸۳۸۶	۱۲۲۰۲	۴۶۲۲۲	۱۷۲۹۶	۶۰-۶۴ ساله
۴۸۴۱	۶۷۸۲	۲۲۲۵۶	۸۰۵۵	۲۷۰۹۷	۱۱۲۸۹	۶۵-۶۹ ساله
۵۳۲۹	۷۴۲۹	۲۳۵۷۱	۸۵۵۴	۲۸۹۰۰	۱۲۰۱۹	۷۰-۷۴ ساله
۳۱۶۵	۴۹۱۳	۱۳۲۴۴	۵۴۹۱	۱۶۴۰۹	۷۸۲۴	۷۵-۷۹ ساله
۳۲۴۸	۵۹۹۰	۱۵۹۸۲	۶۲۱۲	۱۹۲۳۰	۹۲۳۱	۸۰ ساله و بیش تر

۱۱- تعداد و مساحت بهره‌برداری‌های با زمین آبی بر حسب شهرستان (بهره‌برداری - هکتار)

شهرستان		کل		اراضی زراعی آبی		باغ و قلمستان آبی	
تعداد	مساحت	تعداد	مساحت	تعداد	مساحت	تعداد	مساحت
۱۴۶۸۷۴	۳۲۹۷۴۰	۱۰۰۷۵۶	۲۵۹۸۴۲	۸۶۰۵۳	۶۹۸۹۹		
۵۴۹۷	۱۷۵۱۱	۴۹۲۷	۱۴۵۴۰	۲۸۶۶	۲۹۷۱		
۳۳۹۳	۱۳۴۴۸	۲۱۱۰	۹۷۷۸	۲۹۷۹	۳۶۷۰		
۲۰۷۲۸	۶۵۰۴۴	۱۹۰۳۸	۶۲۰۹۷	۴۶۷۶	۲۹۴۷		
۲۹۳۳	۱۵۵۱۴	۲۶۴۸	۱۴۶۷۰	۸۳۵	۸۴۴		
۲۹۸۳	۹۲۳۰	۲۶۵۸	۸۰۱۱	۱۵۶۳	۱۲۱۹		
۷۷۲۳	۱۴۲۹۷	۵۱۰۸	۱۰۷۹۲	۶۳۹۹	۳۵۰۵		
۳۰۰۸	۸۷۹۸	۲۵۵۹	۷۶۴۱	۱۰۹۴	۱۱۵۷		
۵۲۸۹	۲۵۹۲	۳۳۹۳	۱۷۴۹	۲۶۶۲	۸۴۴		
۲۲۲۶	۳۴۴۲	۱۴۶۷	۲۴۶۴	۱۹۲۷	۹۷۸		
۱۶۴۷	۱۷۷۰	۱۵۱۳	۱۳۹۸	۸۵۷	۳۷۲		
۱۵۱۸	۴۵۶۴	۱۰۵۷	۴۰۳۷	۱۱۲۵	۵۲۷		
۱۰۶۲۱	۳۳۸۵۰	۳۵۴۴	۱۹۹۸۴	۹۳۵۵	۱۳۸۶۶		
۳۹۸۴	۱۳۲۵۱	۲۸۷۶	۱۲۳۹۵	۲۶۳۷	۸۵۷		
۳۹۲۹	۱۱۵۳۲	۲۱۶۲	۸۷۰۴	۳۳۵۶	۲۸۲۸		
۳۹۶۸	۱۳۲۷۲	۳۶۶۳	۱۲۹۱۹	۵۶۷	۳۵۳		
۳۸۴۱	۸۴۱۵	۳۲۳۹	۷۳۲۹	۱۵۵۰	۱۰۸۶		
۹۰۰۵	۶۰۶۳	۷۳۲۷	۴۹۰۶	۲۸۸۴	۱۱۵۶		
۱۶۸۷۰	۱۹۹۹۶	۷۳۲۹	۱۱۲۶۰	۱۴۶۸۸	۸۷۳۶		
۶۱۳۳	۱۶۰۰۳	۵۵۶۹	۱۴۸۸۵	۲۸۷۵	۱۱۱۷		
۷۸۱۹	۷۳۷۱	۵۰۱۳	۳۹۱۲	۳۹۶۰	۳۴۵۹		
۶۱۸۸	۱۵۲۶۶	۵۵۴۹	۱۱۶۹۵	۱۸۹۲	۳۵۷۲		
۲۶۴۱	۵۴۰۲	۲۱۸۱	۳۲۴۷	۲۱۵۶	۲۱۵۶		
۸۸۲۹	۱۳۸۲۸	۳۳۴۳	۵۰۶۵	۷۷۵۲	۸۷۶۴		
۶۱۰۲	۹۲۷۹	۲۴۸۲	۶۳۶۴	۵۳۹۸	۲۹۱۵		

۱۲- تعداد و مساحت بهره‌برداری‌های با زمین دیم بر حسب شهرستان (بهره‌برداری - هکتار)

شهرستان		کل		اراضی زراعی دیم		باغ و قلمستان دیم	
تعداد	مساحت	تعداد	مساحت	تعداد	مساحت	تعداد	مساحت
اصفهان.....	۱۰۲۷۴	۵۲۷۲۷	۱۰۰۶۷	۵۱۵۸۸	۵۱۰	۱۱۳۸	
آران و بیدگل.....	۱	۰	۱	۰	۰	۰	
اردستان.....	۰	۰	۰	۰	۰	۰	
اصفهان.....	۱	۰	۱	۰	۰	۰	
برخوار.....	۰	۰	۰	۰	۰	۰	
بویین و میاندشت.....	۱۴۷۸	۹۷۲۶	۱۴۳۹	۹۵۰۲	۹۷	۲۲۴	
تیران و کرون.....	۶۶۸	۲۵۱۳	۶۲۸	۲۳۷۶	۴۴	۱۳۸	
چادگان.....	۲۵۲۳	۱۴۷۹۳	۲۴۹۵	۱۴۴۲۳	۱۹۶	۳۷۰	
خمینی شهر.....	۰	۰	۰	۰	۰	۰	
خوانسار.....	۲۶۵	۷۲۹	۲۲۸	۶۴۱	۶۲	۸۸	
خور و بیابانگ.....	۱	۰	۰	۰	۱	۰	
دهقان.....	۴	۳	۴	۳	۱	۰	
سمیرم.....	۲۸۹۹	۱۴۸۶۴	۲۸۷۷	۱۴۶۰۳	۴۶	۲۶۱	
شاهین شهر و میمه.....	۹	۲	۰	۰	۹	۲	
شهرضا.....	۲	۰	۲	۰	۰	۰	
فریدن.....	۱۰۰۷	۴۴۴۸	۱۰۰۰	۴۴۱۸	۱۴	۳۱	
فریدونشهر.....	۱۲۹۳	۵۲۲۰	۱۲۸۷	۵۲۰۱	۲۰	۱۹	
فلاورجان.....	۰	۰	۰	۰	۰	۰	
کاشان.....	۲۵	۴۳	۲۵	۴۳	۰	۰	
گلپایگان.....	۱۴	۲۰	۱۰	۱۹	۴	۱	
لنجان.....	۶۹	۲۶۹	۶۲	۲۶۷	۹	۳	
مبارکه.....	۰	۰	۰	۰	۰	۰	
نابین.....	۰	۰	۰	۰	۰	۰	
نجف‌آباد.....	۷	۸۰	۷	۸۰	۰	۰	
نطنز.....	۷	۲	۰	۰	۷	۲	

۱۳- تعداد و مساحت بهره‌برداری‌های دارای اراضی زراعی بر حسب شهرستان (بهره‌برداری - هکتار)

آیش		زیر کشت		کل		شهرستان
مساحت	تعداد	مساحت	تعداد	مساحت	تعداد	
۱۳۹۵۲۱	۵۲۸۰۳	۱۷۱۹۰۸	۸۳۷۰۱	۳۱۱۴۳۰	۱۰۳۷۱۳	اصفهان
۷۷۱۱	۳۱۶۶	۶۸۳۴	۴۹۰۱	۱۴۵۴۴	۴۹۲۷	آران و بیدگل
۳۶۲۳	۱۲۹۱	۶۱۵۶	۲۰۰۸	۹۷۷۸	۲۱۱۰	اردستان
۴۴۰۳۹	۱۳۷۹۶	۱۸۰۶۱	۹۴۷۱	۶۲۱۰۰	۱۹۰۳۸	اصفهان
۷۴۵۸	۱۵۲۱	۷۲۱۲	۲۴۴۱	۱۴۶۷۰	۲۶۴۸	برخوار
۷۴۶۳	۲۰۴۹	۱۰۰۴۹	۲۷۰۹	۱۷۵۱۳	۲۷۵۷	بویین و میاندشت
۸۴۶۷	۴۱۴۶	۴۷۰۱	۴۲۵۴	۱۳۱۶۸	۵۲۳۳	تیران و کرون
۶۵۶۰	۱۴۰۵	۱۵۵۰۴	۳۱۸۲	۲۲۰۶۳	۳۲۱۳	چادگان
۲۵۱	۷۷۷	۱۴۹۸	۲۹۰۴	۱۷۴۹	۳۳۹۳	خمینی شهر
۱۳۳۸	۶۶۱	۱۷۶۷	۱۴۰۰	۳۱۰۵	۱۵۲۲	خوانسار
۴۴۲	۷۵۴	۹۵۶	۱۵۰۳	۱۳۹۸	۱۵۱۳	خور و بیابانگ
۱۸۸۵	۵۸۵	۲۱۵۵	۹۵۰	۴۰۴۰	۱۰۵۹	دهقان
۹۰۸۳	۲۳۱۹	۲۵۵۰۴	۴۱۰۰	۳۴۵۸۷	۵۰۹۶	سمیرم
۵۱۲۲	۱۵۶۳	۷۲۷۳	۲۸۳۸	۱۲۳۹۵	۲۸۷۶	شاهین شهر و میمه
۲۹۲۹	۷۴۶	۵۷۸۱	۲۰۵۳	۸۷۱۰	۲۱۶۴	شهرضا
۴۶۹۹	۱۳۸۲	۱۲۶۳۷	۳۶۹۱	۱۷۳۳۶	۳۸۷۰	فریدن
۳۳۲۶	۱۲۶۸	۹۲۰۵	۳۳۴۳	۱۲۵۳۱	۳۴۶۰	فریدونشهر
۲۵۰۴	۴۱۹۳	۲۴۰۲	۴۵۵۷	۴۹۰۶	۷۳۲۷	فلاورجان
۴۶۶۰	۲۷۴۴	۶۶۴۳	۶۲۳۰	۱۱۳۰۳	۷۳۳۰	کاشان
۳۶۳۸	۱۷۸۵	۱۱۲۶۷	۵۳۸۸	۱۴۹۰۵	۵۵۷۲	گلیپایگان
۱۶۳۰	۷۶۹	۲۵۴۹	۴۷۷۳	۴۱۷۹	۵۰۴۵	لنجان
۶۴۴۵	۱۸۷۵	۵۲۵۰	۴۶۳۶	۱۱۶۹۵	۵۵۴۹	مبارکه
۲۱۰۹	۱۸۷۱	۱۱۳۷	۱۵۹۳	۳۲۴۷	۲۱۸۱	نابین
۲۷۶۱	۱۵۴۲	۲۳۸۴	۲۴۳۳	۵۱۴۵	۳۳۴۷	نجف‌آباد
۱۳۸۰	۵۹۴	۴۹۸۴	۲۳۴۳	۶۳۶۴	۲۴۸۲	نطنز

۱۴- تعداد و مساحت بهره‌برداری‌های دارای اراضی زراعی بر حسب وسعت اراضی کشاورزی (بهره‌برداری - هکتار)

آیش		زیر کشت		کل		وسعت اراضی کشاورزی
مساحت	تعداد	مساحت	تعداد	مساحت	تعداد	
۱۳۹۵۲۱	۵۲۸۰۳	۱۷۱۹۰۸	۸۳۷۰۱	۳۱۱۴۳۰	۱۰۳۷۱۳	جمع.....
۴۵۸۰	۱۷۸۱۱	۱۰۳۲۱	۳۷۸۹۹	۱۴۹۰۰	۴۷۴۲۰	جمع کمتر از ۱ هکتار.....
۵۶	۱۰۸۱	۱۷۲	۳۲۲۷	۲۲۷	۴۱۳۶	کمتر از ۰/۱ هکتار.....
۲۰۳	۲۱۴۱	۶۳۸	۶۰۸۹	۸۴۱	۷۶۷۰	۰/۱ تا کمتر از ۰/۲ هکتار.....
۱۳۹۸	۷۱۶۵	۳۴۱۹	۱۵۱۷۲	۴۸۱۷	۱۹۰۴۳	۰/۲ تا کمتر از ۰/۵ هکتار.....
۲۹۲۳	۷۴۲۴	۶۰۹۲	۱۳۴۱۲	۹۰۱۵	۱۶۵۷۱	۰/۵ تا کمتر از ۱ هکتار.....
۳۳۴۲۵	۲۳۸۷۰	۴۴۶۲۰	۳۲۳۲۶	۷۸۰۴۵	۴۰۴۶۰	جمع ۱ تا کمتر از ۵ هکتار.....
۸۱۶۸	۱۰۴۸۰	۱۲۶۰۱	۱۵۱۲۸	۲۰۷۶۹	۱۸۸۶۱	۱ تا کمتر از ۲ هکتار.....
۸۸۴۱	۶۲۱۸	۱۱۹۰۵	۸۲۵۳	۲۰۷۴۶	۱۰۳۹۳	۲ تا کمتر از ۳ هکتار.....
۹۰۱۶	۴۳۴۴	۱۱۰۸۶	۵۴۲۹	۲۰۱۰۲	۶۸۸۵	۳ تا کمتر از ۴ هکتار.....
۷۴۰۰	۲۸۲۸	۹۰۲۸	۳۵۱۵	۱۶۴۲۸	۴۳۲۱	۴ تا کمتر از ۵ هکتار.....
۴۵۰۳۶	۹۱۹۴	۵۴۳۹۱	۱۱۰۵۶	۹۹۴۲۷	۱۳۰۹۲	جمع ۵ تا کمتر از ۲۰ هکتار.....
۱۶۹۹۹	۴۸۴۶	۱۹۷۹۲	۵۷۲۹	۳۶۷۹۱	۶۹۶۷	۵ تا کمتر از ۷/۵ هکتار.....
۷۲۸۳	۱۵۱۱	۸۱۹۰	۱۷۷۳	۱۵۴۷۳	۲۰۵۶	۷/۵ تا کمتر از ۱۰ هکتار.....
۱۳۳۶۲	۲۰۴۹	۱۶۸۹۵	۲۵۳۲	۳۰۲۵۷	۲۹۱۶	۱۰ تا کمتر از ۱۵ هکتار.....
۷۳۹۲	۷۸۹	۹۵۱۴	۱۰۲۲	۱۶۹۰۶	۱۱۵۲	۱۵ تا کمتر از ۲۰ هکتار.....
۲۲۹۴۱	۱۴۳۰	۲۸۷۰۱	۱۷۹۶	۵۱۶۴۲	۲۰۴۷	جمع ۲۰ تا کمتر از ۵۰ هکتار.....
۸۰۱۶	۶۳۵	۹۱۱۶	۷۶۰	۱۷۱۳۱	۸۹۲	۲۰ تا کمتر از ۲۵ هکتار.....
۸۸۳۴	۵۱۷	۱۱۳۵۲	۶۷۴	۲۰۱۸۶	۷۶۱	۲۵ تا کمتر از ۳۵ هکتار.....
۶۰۹۱	۲۷۸	۸۲۳۴	۳۶۲	۱۴۳۲۵	۳۹۴	۳۵ تا کمتر از ۵۰ هکتار.....
۳۳۵۴۰	۴۹۷	۳۳۸۷۶	۶۲۴	۶۷۴۱۶	۶۹۵	جمع ۵۰ هکتار و بیش تر.....
۱۲۲۳۷	۳۴۸	۱۴۹۴۷	۴۳۹	۲۷۱۸۴	۴۹۳	۵۰ تا کمتر از ۱۰۰ هکتار.....
۷۲۰۰	۱۰۶	۸۳۰۲	۱۳۸	۱۵۵۰۲	۱۴۶	۱۰۰ تا کمتر از ۲۰۰ هکتار.....
۵۷۹۹	۳۰	۴۵۳۶	۳۶	۱۰۳۳۵	۴۲	۲۰۰ تا کمتر از ۵۰۰ هکتار.....
۳۵۲۹	۹	۲۱۹۰	۸	۵۷۱۹	۱۰	۵۰۰ تا کمتر از ۱۰۰۰ هکتار.....
۲۲۲۵	۲	۱۷۵۰	۲	۳۹۷۵	۳	۱۰۰۰ تا کمتر از ۲۰۰۰ هکتار.....
۲۵۵۰	۲	۲۱۵۰	۲	۴۷۰۰	۲	۲۰۰۰ هکتار و بیش تر.....

۱۵- تعداد و مساحت بهره‌برداری‌های دارای اراضی زراعی بر حسب وسعت اراضی زراعی (بهره‌برداری - هکتار)

آیش		زیر کشت		کل		وسعت اراضی زراعی
مساحت	تعداد	مساحت	تعداد	مساحت	تعداد	
۱۳۹۵۲۱	۵۲۸۰۳	۱۷۱۹۰۸	۸۳۷۰۱	۳۱۱۶۳۰	۱۰۳۷۱۳	جمع
۵۳۵۷	۱۹۴۹۸	۱۱۶۶۵	۴۰۸۳۰	۱۷۰۲۲	۵۰۹۳۵	جمع کمتر از ۱ هکتار
۷۵	۱۴۶۴	۲۳۴	۴۳۹۵	۳۰۹	۵۵۷۸	کمتر از ۰/۱ هکتار
۲۹۱	۳۰۴۳	۸۷۱	۷۸۸۱	۱۱۶۳	۹۷۸۵	۰/۱ تا کمتر از ۰/۲ هکتار
۱۷۰۱	۷۶۴۰	۴۰۶۴	۱۵۸۷۲	۵۷۶۵	۱۹۹۹۳	۰/۲ تا کمتر از ۰/۵ هکتار
۳۲۹۰	۷۳۵۱	۶۴۹۵	۱۲۶۸۲	۹۷۸۵	۱۵۵۷۹	۰/۵ تا کمتر از ۱ هکتار
۳۴۳۷۶	۲۳۰۰۴	۴۶۱۷۹	۳۰۶۵۵	۸۰۵۵۶	۳۸۳۹۷	جمع ۱ تا کمتر از ۵ هکتار
۸۳۲۴	۹۸۸۰	۱۲۹۹۳	۱۴۱۳۴	۲۱۳۱۸	۱۷۶۳۵	۱ تا کمتر از ۲ هکتار
۹۱۸۱	۶۱۰۴	۱۲۵۴۳	۷۹۹۴	۲۱۷۲۴	۱۰۰۷۲	۲ تا کمتر از ۳ هکتار
۹۱۷۱	۴۲۳۰	۱۱۳۳۲	۵۱۸۰	۲۰۵۰۲	۶۵۶۱	۳ تا کمتر از ۴ هکتار
۷۷۰۰	۲۷۸۹	۹۳۱۲	۳۳۴۷	۱۷۰۱۲	۴۱۳۰	۴ تا کمتر از ۵ هکتار
۴۴۴۴۴	۸۵۳۷	۵۳۴۴۹	۱۰۰۵۱	۹۷۸۹۴	۱۱۹۲۷	جمع ۵ تا کمتر از ۲۰ هکتار
۱۶۸۳۵	۴۵۰۸	۱۹۶۸۰	۵۲۳۸	۳۶۵۱۵	۶۳۹۷	۵ تا کمتر از ۷/۵ هکتار
۷۰۴۷	۱۳۶۶	۷۷۰۴	۱۵۲۷	۱۴۷۵۱	۱۷۷۷	۷/۵ تا کمتر از ۱۰ هکتار
۱۳۴۷۰	۱۹۵۱	۱۷۰۴۹	۲۳۹۵	۳۰۵۱۹	۲۷۴۹	۱۰ تا کمتر از ۱۵ هکتار
۷۰۹۳	۷۱۲	۹۰۱۶	۸۹۱	۱۶۱۰۹	۱۰۰۴	۱۵ تا کمتر از ۲۰ هکتار
۲۲۶۴۴	۱۳۲۵	۲۷۷۹۳	۱۶۲۳	۵۰۴۳۷	۱۸۵۱	جمع ۲۰ تا کمتر از ۵۰ هکتار
۷۸۳۵	۵۸۲	۸۹۳۹	۶۸۵	۱۶۷۷۴	۸۰۶	۲۰ تا کمتر از ۲۵ هکتار
۸۷۵۳	۴۹۰	۱۱۳۴۷	۶۲۳	۲۰۱۰۱	۷۰۳	۲۵ تا کمتر از ۳۵ هکتار
۶۰۵۶	۲۵۴	۷۵۰۶	۳۱۵	۱۳۵۶۳	۳۴۲	۳۵ تا کمتر از ۵۰ هکتار
۳۲۶۹۹	۴۳۹	۳۲۸۲۲	۵۴۲	۶۵۵۲۱	۶۰۳	جمع ۵۰ هکتار و بیش تر
۱۲۲۵۷	۳۱۲	۱۴۶۶۰	۳۸۵	۲۶۹۱۷	۴۳۱	۵۰ تا کمتر از ۱۰۰ هکتار
۶۵۰۵	۸۸	۸۳۹۶	۱۱۸	۱۴۹۰۱	۱۲۴	۱۰۰ تا کمتر از ۲۰۰ هکتار
۶۴۵۳	۳۰	۴۰۸۱	۳۰	۱۰۵۳۴	۳۶	۲۰۰ تا کمتر از ۵۰۰ هکتار
۲۷۰۹	۶	۱۷۸۵	۵	۴۴۹۴	۷	۵۰۰ تا کمتر از ۱۰۰۰ هکتار
۳۷۱۵	۳	۱۷۶۰	۳	۵۴۷۵	۴	۱۰۰۰ تا کمتر از ۲۰۰۰ هکتار
۱۰۶۰	۱	۲۱۴۰	۱	۳۲۰۰	۱	۲۰۰۰ هکتار و بیش تر

۱۶- تعداد و مساحت بهره‌برداری‌های دارای اراضی زراعی بر حسب سن بهره‌بردار (بهره‌برداری - هکتار)

آیش		زیر کشت		کل		سن بهره‌بردار
مساحت	تعداد	مساحت	تعداد	مساحت	تعداد	
۱۳۰۱۷۲	۵۲۶۸۸	۱۶۳۴۴۵	۸۳۵۲۷	۲۹۳۶۱۷	۱۰۳۵۱۱	جمع
۱۰	۴	۹۶	۷	۱۰۶	۹	کمتر از ۱۵ ساله
۷۴	۴۲	۳۸	۴۵	۱۱۲	۶۸	۱۵-۱۹ ساله
۷۵۷	۳۳۴	۱۲۱۰	۵۰۸	۱۹۶۷	۶۶۶	۲۰-۲۴ ساله
۳۳۱۲	۱۳۷۵	۴۶۴۲	۲۰۳۶	۷۹۵۳	۲۶۹۲	۲۵-۲۹ ساله
۶۴۳۰	۲۸۴۳	۱۰۱۰۸	۴۳۶۹	۱۶۵۳۸	۵۶۶۰	۳۰-۳۴ ساله
۷۸۳۰	۳۴۳۰	۱۰۹۰۲	۵۳۱۰	۱۸۷۳۲	۶۷۶۵	۳۵-۳۹ ساله
۱۱۷۸۸	۵۱۱۴	۱۴۸۵۱	۷۷۲۲	۲۶۶۳۹	۹۹۷۱	۴۰-۴۴ ساله
۱۳۷۸۸	۵۶۸۶	۱۷۳۹۵	۸۹۰۹	۳۱۱۸۳	۱۱۱۵۸	۴۵-۴۹ ساله
۱۸۲۹۵	۷۱۵۳	۲۳۴۳۶	۱۱۷۲۳	۴۱۷۳۱	۱۴۴۴۲	۵۰-۵۴ ساله
۱۵۲۱۳	۵۹۵۱	۲۰۰۰۳	۹۵۰۱	۳۵۲۱۶	۱۱۵۶۷	۵۵-۵۹ ساله
۱۸۰۰۲	۶۱۷۸	۲۰۳۸۴	۱۰۱۱۸	۳۸۳۸۶	۱۲۲۰۲	۶۰-۶۴ ساله
۱۰۳۹۷	۴۱۴۰	۱۱۸۵۹	۶۶۴۷	۲۲۲۵۶	۸۰۵۵	۶۵-۶۹ ساله
۱۰۴۹۹	۴۳۵۴	۱۳۰۷۲	۷۱۰۱	۲۳۵۷۱	۸۵۵۴	۷۰-۷۴ ساله
۶۱۲۶	۲۸۴۲	۷۱۱۸	۴۵۴۴	۱۳۲۴۴	۵۴۹۱	۷۵-۷۹ ساله
۷۶۵۰	۳۲۴۲	۸۳۳۲	۴۹۸۹	۱۵۹۸۲	۶۲۱۲	۸۰ ساله و بیش تر

۱۷- تعداد و مساحت بهره‌برداری‌های دارای اراضی زراعی آبی بر حسب شهرستان (بهره‌برداری - هکتار)

آبش		زیر کشت		کل		شهرستان
مساحت	تعداد	مساحت	تعداد	مساحت	تعداد	
۱۲۱۳۷۸	۵۰۷۲۸	۱۳۸۴۶۴	۸۰۶۵۱	۲۵۹۸۴۲	۱۰۰۷۵۶	اصفهان.....
۷۷۱۱	۳۱۶۶	۶۸۳۰	۴۹۰۱	۱۴۵۴۰	۴۹۲۷	آران و بیدگل.....
۳۶۲۳	۱۲۹۱	۶۱۵۶	۲۰۰۸	۹۷۷۸	۲۱۱۰	اردستان.....
۴۴۰۳۶	۱۳۷۹۶	۱۸۰۶۱	۹۴۷۱	۶۲۰۹۷	۱۹۰۳۸	اصفهان.....
۷۴۵۸	۱۵۲۱	۷۲۱۲	۲۴۴۱	۱۴۶۷۰	۲۶۴۸	برخوار.....
۲۹۷۰	۱۸۸۶	۵۰۴۱	۲۵۹۸	۸۰۱۱	۲۶۵۸	بویین و میاندشت.....
۷۱۷۰	۴۰۷۰	۳۶۲۳	۴۱۰۳	۱۰۷۹۲	۵۱۰۸	تیران و کرون.....
۲۱۳۵	۹۸۱	۵۵۰۵	۲۳۷۳	۷۶۴۱	۲۵۵۹	چادگان.....
۲۵۱	۷۷۷	۱۴۹۸	۲۹۰۴	۱۷۴۹	۳۳۹۳	خمینی شهر.....
۱۰۵۲	۶۱۳	۱۴۱۲	۱۳۴۳	۲۴۶۴	۱۴۶۷	خوانسار.....
۴۴۲	۷۵۴	۹۵۶	۱۵۰۳	۱۳۹۸	۱۵۱۳	خور و بیابانگ.....
۱۸۸۴	۵۸۴	۲۱۵۳	۹۴۹	۴۰۳۷	۱۰۵۷	دهاقان.....
۴۲۳۵	۱۲۹۶	۱۵۷۴۹	۲۶۸۹	۱۹۹۸۴	۳۵۴۴	سمیرم.....
۵۱۲۲	۱۵۶۳	۷۲۷۳	۲۸۳۸	۱۲۳۹۵	۲۸۷۶	شاهین شهر و میمه.....
۲۹۲۸	۷۴۵	۵۷۷۶	۲۰۵۱	۸۷۰۴	۲۱۶۲	شهرضا.....
۳۵۰۱	۱۲۳۲	۹۴۱۸	۳۴۵۳	۱۲۹۱۹	۳۶۶۳	فریدن.....
۱۹۱۴	۱۰۹۲	۵۴۱۵	۳۱۱۷	۷۳۲۹	۳۲۳۹	فریدونشهر.....
۲۵۰۴	۴۱۹۳	۲۴۰۲	۴۵۵۷	۴۹۰۶	۷۳۲۷	فلاورجان.....
۴۶۲۳	۲۷۴۳	۶۶۳۷	۶۲۲۰	۱۱۲۶۰	۷۳۲۹	کاشان.....
۳۶۳۱	۱۷۸۱	۱۱۲۵۴	۵۳۸۴	۱۴۸۸۵	۵۵۶۹	گلیپایگان.....
۱۴۹۴	۷۶۱	۲۴۱۸	۴۷۴۵	۳۹۱۲	۵۰۱۳	لنجان.....
۶۴۴۵	۱۸۷۵	۵۲۵۰	۴۶۳۶	۱۱۶۹۵	۵۵۴۹	مبارکه.....
۲۱۰۹	۱۸۷۱	۱۱۳۷	۱۵۹۳	۳۲۴۷	۲۱۸۱	نابین.....
۲۷۶۱	۱۵۴۲	۲۳۰۴	۲۴۲۹	۵۰۶۵	۳۳۴۳	نجف‌آباد.....
۱۳۸۰	۵۹۴	۴۹۸۴	۲۳۴۳	۶۳۶۴	۲۴۸۲	نطنز.....

۱۸- تعداد و مساحت اراضی زراعی بهره‌برداری‌ها به تفکیک آبی و دیم بر حسب شهرستان (بهره‌برداری - هکتار)

فقط آبی		جمع		شهرستان
مساحت	تعداد	مساحت	تعداد	
۲۴۰۲۴۷	۹۳۶۴۶	۳۱۱۴۳۰	۱۰۳۷۱۳	اصفهان.....
۱۴۵۲۲	۴۹۲۶	۱۴۵۴۴	۴۹۲۷	آران و بیدگل.....
۹۷۷۸	۲۱۱۰	۹۷۷۸	۲۱۱۰	اردستان.....
۶۲۰۹۵	۱۹۰۳۷	۶۲۱۰۰	۱۹۰۳۸	اصفهان.....
۱۴۶۷۰	۲۶۴۸	۱۴۶۷۰	۲۶۴۸	برخوار.....
۴۰۶۳	۱۳۱۸	۱۷۵۱۳	۲۷۵۷	بویین و میاندشت.....
۹۰۲۰	۴۶۰۴	۱۳۱۶۸	۵۲۳۳	تیران و کرون.....
۲۷۱۸	۷۱۸	۲۲۰۶۳	۳۲۱۳	چادگان.....
۱۷۴۹	۳۳۹۳	۱۷۴۹	۳۳۹۳	خمینی شهر.....
۲۱۹۱	۱۲۹۴	۳۱۰۵	۱۵۲۲	خوانسار.....
۱۳۹۸	۱۵۱۳	۱۳۹۸	۱۵۱۳	خور و بیابانگ.....
۴۰۳۱	۱۰۵۵	۴۰۴۰	۱۰۵۹	دهاقان.....
۱۶۸۵۴	۲۲۱۹	۳۴۵۸۷	۵۰۹۶	سمیرم.....
۱۲۳۹۵	۲۸۷۶	۱۲۳۹۵	۲۸۷۶	شاهین شهر و میمه.....
۸۷۰۴	۲۱۶۲	۸۷۱۰	۲۱۶۴	شهرضا.....
۱۰۱۰۴	۲۸۷۰	۱۷۳۳۶	۳۸۷۰	فریدن.....
۴۸۴۱	۲۱۷۲	۱۲۵۳۱	۳۴۶۰	فریدونشهر.....
۴۹۰۶	۷۳۲۷	۴۹۰۶	۷۳۲۷	فلاورجان.....
۱۱۲۰۷	۷۳۰۵	۱۱۳۰۳	۷۳۳۰	کاشان.....
۱۴۸۷۴	۵۵۶۳	۱۴۹۰۵	۵۵۷۲	گلیگان.....
۳۷۶۹	۴۹۸۴	۴۱۷۹	۵۰۴۵	لنجان.....
۱۱۶۹۵	۵۵۴۹	۱۱۶۹۵	۵۵۴۹	مبارکه.....
۳۲۴۷	۲۱۸۱	۳۲۴۷	۲۱۸۱	نابین.....
۵۰۵۲	۳۳۴۰	۵۱۴۵	۳۳۴۷	نجف‌آباد.....
۶۳۶۴	۲۴۸۲	۶۳۶۴	۲۴۸۲	نطنز.....



۱۹- تعداد و مساحت باغ و قلمستان بهره‌برداری‌ها بر حسب شهرستان (بهره‌برداری - هکتار)

کاشت مخلوط		کاشت ساده		کل		شهرستان
مساحت	تعداد	مساحت	تعداد	مساحت	تعداد	
۲۳۵۹۱	۳۷۱۰۹	۴۷۴۴۶	۵۱۴۸۴	۷۱۰۳۷	۸۶۳۴۱	اصفهان.....
۱۹۷	۵۳۰	۲۷۷۴	۲۳۴۲	۲۹۷۱	۲۸۶۶	آران و بیدگل.....
۷۱۴	۷۹۵	۲۹۵۵	۲۱۹۰	۳۶۷۰	۲۹۷۹	اردستان.....
۱۴۴۴	۲۸۳۳	۱۵۰۳	۱۸۵۹	۲۹۴۷	۴۶۷۶	اصفهان.....
۲۴۱	۳۹۵	۶۰۳	۴۵۱	۸۴۴	۸۳۵	برخوار.....
۶۲۸	۱۱۹۴	۸۱۵	۵۲۵	۱۴۴۳	۱۶۰۲	بویین و میاندشت.....
۱۳۴۷	۲۴۶۱	۲۲۹۶	۴۱۹۲	۳۶۴۲	۶۴۲۸	تیران و کرون.....
۶۴۱	۵۰۵	۸۸۶	۸۳۲	۱۵۲۷	۱۲۵۲	چادگان.....
۶۸۷	۱۹۳۸	۱۵۷	۷۵۰	۸۴۴	۲۶۶۲	خمینی‌شهر.....
۳۵۹	۷۱۹	۷۰۶	۱۲۳۸	۱۰۶۵	۱۹۳۶	خوانسار.....
۲۲	۱۲۰	۳۵۱	۷۴۵	۳۷۲	۸۵۸	خور و بیابانگ.....
۲۹۷	۴۷۰	۲۳۰	۶۸۹	۵۲۷	۱۱۲۵	دهاقان.....
۲۲۶	۱۴۹	۱۳۹۰۱	۹۲۳۳	۱۴۱۲۷	۹۳۶۸	سمیرم.....
۳۷۳	۱۱۹۱	۴۸۵	۱۴۷۱	۸۵۹	۲۶۴۵	شاهین‌شهر و میمه.....
۳۶۸	۵۷۹	۲۴۶۰	۲۷۹۲	۲۸۲۸	۳۳۵۶	شهرضا.....
۲۵۲	۳۳۳	۱۳۲	۲۷۹	۳۸۴	۵۷۴	فریدن.....
۸۱۵	۹۱۱	۲۹۰	۶۸۱	۱۱۰۵	۱۵۵۹	فریدونشهر.....
۷۴۱	۱۹۵۹	۴۱۵	۹۳۳	۱۱۵۶	۲۸۸۴	فلاورجان.....
۳۱۵۹	۷۴۵۴	۵۵۷۷	۸۵۵۳	۸۷۳۶	۱۴۶۸۸	کاشان.....
۳۰۰	۶۲۵	۸۱۸	۲۳۱۶	۱۱۱۸	۲۸۷۶	گلپایگان.....
۱۶۴۵	۱۹۹۰	۱۸۱۷	۲۰۰۹	۳۴۶۲	۳۹۶۵	لنجان.....
۳۲۲۴	۱۲۰۳	۳۴۸	۷۲۱	۳۵۷۲	۱۸۹۲	مبارکه.....
۷۳۱	۱۴۱۶	۱۴۲۵	۷۸۶	۲۱۵۶	۲۱۵۶	نایین.....
۴۰۵۶	۵۱۶۸	۴۷۰۸	۲۶۶۴	۸۷۶۴	۷۷۵۲	نجف‌آباد.....
۱۱۲۳	۲۱۷۱	۱۷۹۵	۳۲۳۶	۲۹۱۸	۵۴۰۵	نطنز.....

۲۰- تعداد و مساحت باغ و قلمستان بهره‌برداری‌ها بر حسب وسعت اراضی کشاورزی (بهره‌برداری - هکتار)

کاشت مخلوط		کاشت ساده		کل		وسعت اراضی کشاورزی
مساحت	تعداد	مساحت	تعداد	مساحت	تعداد	
۲۳۵۹۱	۳۷۱۰۹	۴۷۴۴۶	۵۱۴۸۴	۷۱۰۳۷	۸۶۳۴۱	جمع
۵۰۸۶	۲۶۱۸۴	۶۱۰۹	۳۰۱۵۳	۱۱۱۹۴	۵۵۲۰۷	جمع کمتر از ۱ هکتار
۲۳۵	۴۸۰۰	۲۸۱	۵۸۸۴	۵۱۶	۱۰۶۰۵	کمتر از ۰/۱ هکتار
۶۸۲	۶۰۲۹	۶۹۷	۶۳۹۹	۱۳۷۸	۱۲۲۶۰	۰/۱ تا کمتر از ۰/۲ هکتار
۲۱۴۱	۹۷۲۹	۲۲۰۳	۱۰۱۶۷	۴۳۴۴	۱۹۴۷۹	۰/۲ تا کمتر از ۰/۵ هکتار
۲۰۲۸	۵۶۲۶	۲۹۲۸	۷۷۰۳	۴۹۵۶	۱۲۸۶۲	۰/۵ تا کمتر از ۱ هکتار
۵۵۲۶	۸۲۳۷	۱۲۱۵۵	۱۵۳۱۰	۱۷۶۸۱	۲۲۷۴۲	جمع ۱ تا کمتر از ۵ هکتار
۲۳۹۶	۴۶۰۲	۴۷۴۰	۷۶۴۶	۷۱۳۶	۱۱۸۲۳	۱ تا کمتر از ۲ هکتار
۱۳۹۹	۱۸۵۴	۳۴۵۱	۳۹۰۲	۴۸۵۱	۵۵۴۹	۲ تا کمتر از ۳ هکتار
۱۰۱۳	۱۱۴۸	۲۰۸۵	۲۲۱۲	۳۰۹۸	۳۲۴۷	۳ تا کمتر از ۴ هکتار
۷۱۸	۶۳۳	۱۸۷۹	۱۵۵۰	۲۵۹۷	۲۱۲۳	۴ تا کمتر از ۵ هکتار
۳۶۳۰	۲۰۷۰	۱۰۵۹۵	۴۹۴۷	۱۴۲۲۴	۶۷۸۶	جمع ۵ تا کمتر از ۲۰ هکتار
۱۳۳۲	۱۰۰۶	۳۹۹۸	۲۵۸۳	۵۳۳۰	۳۴۹۱	۵ تا کمتر از ۷/۵ هکتار
۶۳۶	۳۵۸	۱۷۳۸	۸۱۱	۲۳۷۴	۱۱۲۶	۷/۵ تا کمتر از ۱۰ هکتار
۹۴۱	۴۸۳	۲۹۰۶	۱۰۹۷	۳۸۴۷	۱۵۱۶	۱۰ تا کمتر از ۱۵ هکتار
۷۲۱	۲۲۲	۱۹۵۲	۴۵۶	۲۶۷۳	۶۵۴	۱۵ تا کمتر از ۲۰ هکتار
۲۰۰۲	۴۳۵	۴۹۰۷	۷۴۵	۶۹۱۰	۱۱۲۰	جمع ۲۰ تا کمتر از ۵۰ هکتار
۸۰۸	۱۸۳	۱۶۰۵	۳۰۳	۲۴۱۳	۴۶۲	۲۰ تا کمتر از ۲۵ هکتار
۶۴۰	۱۶۱	۱۸۷۵	۲۸۲	۲۵۱۵	۴۲۳	۲۵ تا کمتر از ۳۵ هکتار
۵۵۵	۹۰	۱۴۲۷	۱۶۱	۱۹۸۲	۲۳۴	۳۵ تا کمتر از ۵۰ هکتار
۷۳۴۷	۱۸۲	۱۳۶۸۰	۳۲۹	۲۱۰۲۸	۴۸۶	جمع ۵۰ هکتار و بیش تر
۲۳۳۹	۱۳۳	۵۲۳۶	۲۲۳	۷۵۷۵	۳۴۳	۵۰ تا کمتر از ۱۰۰ هکتار
۱۰۹۱	۳۶	۲۲۶۷	۶۷	۳۳۵۸	۹۶	۱۰۰ تا کمتر از ۲۰۰ هکتار
۲۲۷	۹	۳۳۸۳	۲۸	۳۶۱۰	۳۳	۲۰۰ تا کمتر از ۵۰۰ هکتار
۶۹۰	۲	۱۲۳۹	۸	۱۹۲۹	۹	۵۰۰ تا کمتر از ۱۰۰۰ هکتار
۳۰۰۰	۲	۶	۱	۳۰۰۶	۳	۱۰۰۰ تا کمتر از ۲۰۰۰ هکتار
.	.	۱۵۵۰	۲	۱۵۵۰	۲	۲۰۰۰ هکتار و بیش تر

۲۱- تعداد و مساحت باغ و قلمستان بهره‌برداري‌ها بر حسب سن بهره‌بردار (بهره‌برداري - هکتار)

کاشت مخلوط		کاشت ساده		کل		سن بهره‌بردار
مساحت	تعداد	مساحت	تعداد	مساحت	تعداد	
۱۸۲۲۷	۳۶۹۰۵	۴۱۶۸۱	۵۱۲۲۱	۵۹۹۰۷	۱۵۱۸۹۱	جمع
۲	۴	۱۶	۵	۱۷	۹	کمتر از ۱۵ ساله
۵	۱۵	۲۴	۳۸	۲۹	۵۳	۱۵-۱۹ ساله
۴۹	۱۴۲	۲۳۹	۳۰۹	۲۸۸	۴۴۵	۲۰-۲۴ ساله
۳۶۳	۷۳۲	۷۸۸	۱۲۲۷	۱۱۵۱	۱۸۹۶	۲۵-۲۹ ساله
۶۸۴	۱۵۶۲	۱۹۱۲	۲۵۶۰	۲۵۹۶	۴۰۱۷	۳۰-۳۴ ساله
۱۰۳۴	۲۰۶۵	۲۵۶۸	۳۴۳۹	۳۶۰۲	۵۳۴۸	۳۵-۳۹ ساله
۱۲۹۷	۳۱۲۰	۳۵۷۰	۴۷۶۹	۴۸۶۶	۷۶۹۱	۴۰-۴۴ ساله
۱۸۱۸	۳۸۰۷	۴۷۰۳	۵۶۰۶	۶۵۲۱	۹۱۸۴	۴۵-۴۹ ساله
۲۶۱۵	۵۱۳۴	۶۶۲۳	۷۰۰۶	۹۲۳۸	۱۱۸۳۶	۵۰-۵۴ ساله
۲۱۹۸	۴۰۹۰	۴۹۸۴	۵۹۱۸	۷۱۸۲	۹۷۷۲	۵۵-۵۹ ساله
۲۴۱۹	۴۶۸۶	۵۴۱۶	۶۱۰۸	۷۸۳۵	۱۰۵۲۸	۶۰-۶۴ ساله
۱۷۸۴	۳۱۰۹	۳۰۵۷	۳۸۶۲	۴۸۴۱	۶۷۸۲	۶۵-۶۹ ساله
۱۶۶۱	۳۳۹۷	۳۶۶۸	۴۲۲۷	۵۳۲۹	۷۴۲۹	۷۰-۷۴ ساله
۱۱۱۲	۲۲۸۹	۲۰۵۳	۲۷۵۵	۳۱۶۵	۴۹۱۲	۷۵-۷۹ ساله
۱۱۸۷	۲۷۵۱	۲۰۶۱	۳۳۹۵	۳۲۴۸	۵۹۹۰	۸۰ ساله و بیش تر

۲۲- تعداد و مساحت باغ و قلمستان بهره‌برداری‌ها بر حسب وسعت اراضی باغ و قلمستان (بهره‌برداری - هکتار)

کاشت مخلوط		کاشت ساده		کل		وسعت اراضی باغ و قلمستان
مساحت	تعداد	مساحت	تعداد	مساحت	تعداد	
۲۳۵۹۱	۳۷۱۰۹	۴۷۴۴۶	۵۱۴۸۴	۷۱۰۳۷	۸۶۳۴۱	جمع.....
۷۱۶۸	۳۳۰۲۸	۹۴۱۶	۴۱۴۴۷	۱۶۵۸۴	۷۲۹۲۶	جمع کمتر از ۱ هکتار
۳۴۲	۶۹۴۷	۴۷۶	۹۹۱۳	۸۱۷	۱۶۷۳۷	کمتر از ۰/۱ هکتار
۱۱۲۳	۹۵۸۵	۱۲۷۸	۱۱۰۲۲	۲۴۰۱	۲۰۳۳۴	۰/۱ تا کمتر از ۰/۲ هکتار
۳۱۴۷	۱۱۹۵۳	۳۶۵۰	۱۳۵۷۶	۶۷۹۸	۲۴۸۴۴	۰/۲ تا کمتر از ۰/۵ هکتار
۲۵۵۵	۴۵۴۳	۴۰۱۲	۶۹۳۶	۶۵۶۷	۱۱۰۱۱	۰/۵ تا کمتر از ۱ هکتار
۵۲۵۷	۳۵۴۱	۱۴۳۶۷	۸۷۱۱	۱۹۶۲۴	۱۱۶۴۳	جمع ۱ تا کمتر از ۵ هکتار
۲۴۶۷	۲۳۴۹	۶۱۶۸	۵۴۵۷	۸۶۳۴	۷۴۳۳	۱ تا کمتر از ۲ هکتار
۱۳۶۹	۷۳۱	۴۲۱۰	۲۰۵۴	۵۵۷۹	۲۶۳۱	۲ تا کمتر از ۳ هکتار
۱۴۲۱	۴۶۲	۳۹۸۹	۱۲۰۰	۵۴۱۱	۱۵۷۹	۳ تا کمتر از ۵ هکتار
۱۱۱۶۶	۵۳۹	۲۳۶۶۳	۱۳۲۶	۳۴۸۲۹	۱۷۷۲	جمع ۵ هکتار و بیش تر
۱۶۳۵	۳۰۵	۴۴۰۸	۷۵۲	۶۰۴۳	۹۹۵	۵ تا کمتر از ۱۰ هکتار
۱۴۶۵	۱۳۱	۳۹۹۳	۳۳۲	۵۴۵۸	۴۴۴	۱۰ تا کمتر از ۲۰ هکتار
۱۶۵۸	۶۶	۳۴۱۶	۱۳۳	۵۰۷۴	۱۹۲	۲۰ تا کمتر از ۵۰ هکتار
۶۴۱۰	۳۸	۱۱۸۴۵	۱۰۹	۱۸۲۵۵	۱۴۱	۵۰ هکتار و بیش تر

۲۳- تعداد و مساحت باغ و قلمستان آبی بهره‌برداری‌ها بر حسب شهرستان (بهره‌برداری - هکتار)

کاشت مخلوط		کاشت ساده		کل		شهرستان
مساحت	تعداد	مساحت	تعداد	مساحت	تعداد	
۲۳۵۶۶	۳۷۰۸۶	۴۶۳۳۳	۵۱۱۵۴	۶۹۸۹۹	۸۶۰۵۳	اصفهان.....
۱۹۷	۵۳۰	۲۷۷۴	۲۳۴۲	۲۹۷۱	۲۸۶۶	آران و بیدگل.....
۷۱۴	۷۹۵	۲۹۵۵	۲۱۹۰	۳۶۷۰	۲۹۷۹	اردستان.....
۱۴۴۴	۲۸۳۳	۱۵۰۳	۱۸۵۹	۲۹۴۷	۴۶۷۶	اصفهان.....
۲۴۱	۳۹۵	۶۰۳	۴۵۱	۸۴۴	۸۳۵	برخوار.....
۶۲۲	۱۱۸۶	۵۹۷	۴۵۵	۱۲۱۹	۱۵۶۳	بویین و میاندشت.....
۱۳۴۶	۲۴۶۰	۲۱۵۹	۴۱۵۶	۳۵۰۵	۶۳۹۹	تیران و کرون.....
۶۳۹	۵۰۳	۵۱۹	۶۶۸	۱۱۵۷	۱۰۹۴	چادگان.....
۶۸۷	۱۹۳۸	۱۵۷	۷۵۰	۸۴۴	۲۶۶۲	خمینی شهر.....
۳۵۷	۷۱۷	۶۲۱	۱۲۳۰	۹۷۸	۱۹۲۷	خوانسار.....
۲۲	۱۲۰	۳۵۰	۷۴۴	۳۷۲	۸۵۷	خور و بیابانگ.....
۲۹۷	۴۷۰	۲۳۰	۶۸۹	۵۲۷	۱۱۲۵	دهاقان.....
۲۲۵	۱۴۸	۱۳۶۴۱	۹۲۲۰	۱۳۸۶۶	۹۳۵۵	سمیرم.....
۳۷۳	۱۱۹۱	۴۸۳	۱۴۶۴	۸۵۷	۲۶۳۷	شاهین شهر و میمه.....
۳۶۸	۵۷۹	۲۴۶۰	۲۷۹۲	۲۸۲۸	۳۳۵۶	شهرضا.....
۲۴۶	۳۳۰	۱۰۸	۲۷۱	۳۵۳	۵۶۷	فریدن.....
۸۱۱	۹۱۰	۲۷۵	۶۶۸	۱۰۸۶	۱۵۵۰	فریدونشهر.....
۷۴۱	۱۹۵۹	۴۱۵	۹۳۳	۱۱۵۶	۲۸۸۴	فلاورجان.....
۳۱۵۹	۷۴۵۴	۵۵۷۷	۸۵۵۳	۸۷۳۶	۱۴۶۸۸	کاشان.....
۳۰۰	۶۲۴	۸۱۷	۲۳۱۶	۱۱۱۷	۲۸۷۵	گلپایگان.....
۱۶۴۴	۱۹۸۷	۱۸۱۶	۲۰۰۴	۳۴۵۹	۳۹۶۰	لنجان.....
۳۲۲۴	۱۲۰۳	۳۴۸	۷۲۱	۳۵۷۲	۱۸۹۲	مبارکه.....
۷۳۱	۱۴۱۶	۱۴۲۵	۷۸۶	۲۱۵۶	۲۱۵۶	نابین.....
۴۰۵۶	۵۱۶۸	۴۷۰۸	۲۶۶۴	۸۷۶۴	۷۷۵۲	نجف‌آباد.....
۱۱۲۲	۲۱۷۰	۱۷۹۳	۳۲۳۰	۲۹۱۵	۵۳۹۸	نطنز.....

۲۴- تعداد و مساحت باغ و قلمستان دیم بهره‌برداری‌ها بر حسب شهرستان (بهره‌برداری - هکتار)

کاشت مخلوط		کاشت ساده		کل		شهرستان
مساحت	تعداد	مساحت	تعداد	مساحت	تعداد	
۲۵	۳۲	۱۱۱۳	۴۷۹	۱۱۳۸	۵۱۰	اصفهان.....
.	آران و بیدگل.....
.	اردستان.....
.	اصفهان.....
.	برخوار.....
۶	۱۱	۲۱۸	۸۷	۲۲۴	۹۷	بویین و میاندشت.....
⊙	۱	۱۳۷	۴۳	۱۳۸	۴۴	تیران و کرون.....
⊙	۲	۳۶۸	۱۹۴	۳۷۰	۱۹۶	چادگان.....
.	خمینی شهر.....
⊙	۲	۸۵	۶۰	۸۸	۶۲	خوانسار.....
.	.	⊙	۱	⊙	۱	خور و بیابانگ.....
.	.	⊙	۱	⊙	۱	دهقان.....
⊙	۲	۲۶۰	۴۴	۲۶۱	۴۶	سمیرم.....
.	.	۲	۹	۲	۹	شاهین شهر و میمه.....
.	شهرضا.....
۶	۵	۲۴	۹	۳۱	۱۴	فریدن.....
۴	۴	۱۵	۱۶	۱۹	۲۰	فریدونشهر.....
.	فلاورجان.....
.	کاشان.....
⊙	۱	۱	۳	۱	۴	گلیپایگان.....
۲	۳	۱	۶	۳	۹	لنجان.....
.	مبارکه.....
.	نابین.....
.	نجف‌آباد.....
⊙	۱	۲	۶	۲	۷	نطنز.....

۲۵- تعداد و مساحت باغ و قلمستان بهره‌برداری‌ها به تفکیک آبی و دیم بر حسب شهرستان (بهره‌برداری - هکتار)

فقط آبی		جمع		شهرستان
مساحت	تعداد	مساحت	تعداد	
۶۹۶۲۲	۱۵۱۳۲	۷۱۰۳۷	۱۶۳۴۱	اصفهان.....
۲۹۷۱	۲۸۶۶	۲۹۷۱	۲۸۶۶	آران و بیدگل.....
۳۶۷۰	۲۹۷۹	۳۶۷۰	۲۹۷۹	اردستان.....
۲۹۴۷	۴۶۷۶	۲۹۴۷	۴۶۷۶	اصفهان.....
۸۴۴	۸۳۵	۸۴۴	۸۳۵	برخوار.....
۱۱۶۷	۱۵۰۶	۱۴۴۳	۱۶۰۳	بویین و میاندشت.....
۳۴۸۹	۶۳۸۴	۳۶۴۲	۶۴۲۸	تیران و کرون.....
۱۱۳۳	۱۰۵۶	۱۵۲۷	۱۲۵۲	چادگان.....
۸۴۴	۲۶۶۲	۸۴۴	۲۶۶۲	خمینی‌شهر.....
۹۶۰	۱۸۷۴	۱۰۶۵	۱۹۳۶	خوانسار.....
۳۷۲	۸۵۷	۳۷۲	۸۵۸	خور و بیابانگ.....
۵۲۷	۱۱۲۵	۵۲۷	۱۱۲۵	دهاقان.....
۱۳۸۱۴	۹۳۲۲	۱۴۱۲۷	۹۳۶۸	سمیرم.....
۸۵۶	۲۶۳۵	۸۵۹	۲۶۴۵	شاهین‌شهر و میمه.....
۲۸۲۸	۳۳۵۶	۲۸۲۸	۳۳۵۶	شهرضا.....
۲۴۵	۵۶۰	۳۸۴	۵۷۴	فریدن.....
۱۰۸۰	۱۵۳۹	۱۱۰۵	۱۵۵۹	فریدونشهر.....
۱۱۵۶	۲۸۸۴	۱۱۵۶	۲۸۸۴	فلاورجان.....
۸۷۳۶	۱۴۶۸۸	۸۷۳۶	۱۴۶۸۸	کاشان.....
۱۱۱۷	۲۸۷۲	۱۱۱۸	۲۸۷۶	گلپایگان.....
۳۴۵۸	۳۹۵۷	۳۴۶۲	۳۹۶۵	لنجان.....
۳۵۷۲	۱۸۹۲	۳۵۷۲	۱۸۹۲	مبارکه.....
۲۱۵۶	۲۱۵۶	۲۱۵۶	۲۱۵۶	نایین.....
۸۷۶۴	۷۷۵۲	۸۷۶۴	۷۷۵۲	نجف‌آباد.....
۲۹۱۵	۵۳۹۸	۲۹۱۸	۵۴۰۵	نطنز.....



۲۵- تعداد و مساحت باغ و قلمستان بهره‌برداری‌ها به تفکیک آبی و دیم بر حسب شهرستان (دنباله) (بهره‌برداری - هکتار)

آبی و دیم توأم			فقط دیم		شهرستان	
مساحت			تعداد	مساحت		تعداد
دیم	آبی	جمع				
۴۹۱	۲۷۷	۷۶۸	۲۲۱	۶۴۷	۲۸۹	اصفهان.....
.	آران و بیدگل.....
.	اردستان.....
.	اصفهان.....
.	برخوار.....
۱۶۸	۵۲	۲۲۰	۵۷	۵۶	۴۰	بویین و میاندشت.....
۵۱	۱۵	۶۶	۱۵	۸۷	۲۹	تیران و کرون.....
۷۴	۲۴	۹۸	۳۸	۲۹۶	۱۵۸	چادگان.....
.	خمینی شهر.....
۵۶	۱۸	۷۳	۵۳	۳۲	۱۰	خوانسار.....
.	.	.	.	⊖	۱	خور و بیابانگ.....
.	.	.	.	⊖	۱	دهاقان.....
۱۰۶	۵۲	۱۵۷	۳۳	۱۵۵	۱۳	سمیرم.....
⊖	⊖	⊖	۲	۲	۷	شاهین شهر و میمه.....
.	شهرضا.....
۲۵	۱۰۸	۱۳۳	۷	۶	۷	فریدن.....
۱۰	۶	۱۶	۱۱	۹	۹	فریدونشهر.....
.	فلاورجان.....
.	کاشان.....
۱	//	۲	۳	⊖	۱	گلیایگان.....
۱	۱	۲	۳	۲	۶	لنجان.....
.	مبارکه.....
.	نابین.....
.	نجف‌آباد.....
.	.	.	.	۲	۷	نطنز.....

فصل سوم

زراعت

(محصولات سالانه در فضای باز)

۲۶- تعداد بهره‌برداری و سطح کاشت محصولات گندم، جو، برنج (شلتوک) و سایر محصولات سالانه در فضای باز بهره‌برداری‌های کشاورزی (بهره‌برداری - هکتار)

دیم		آبی		کل		نام محصول
تعداد	سطح کاشت	تعداد	سطح کاشت	تعداد	سطح کاشت	
۳۳۵۱۰	xx	۱۵۳۴۳۱	xx	۱۸۷۰۱۸	xx	جمع
۲۶۳۲۵	۷۴۲۰	۴۳۹۲۸	۴۳۳۳۲	۷۰۲۵۳	۴۷۶۸۱	گندم
۵۷۶۹	۲۷۵۹	۴۰۱۲۶	۳۵۸۹۷	۴۵۸۹۵	۳۸۱۰۶	جو
.	.	۳۳۵۳	۱۰۲۰۱	۳۳۵۳	۱۰۲۰۱	برنج (شلتوک)
۱۴۸۶	۹۹۳	۶۶۰۳۲	۵۴۴۲۵	۶۷۵۱۸	۵۴۸۰۷	سایر محصولات سالانه

۲۷- تعداد بهره‌برداری و سطح کاشت گندم در فضای باز بر حسب شهرستان (بهره‌برداری - هکتار)

دییم		آبی		کل		شهرستان
تعداد	سطح کاشت	تعداد	سطح کاشت	تعداد	سطح کاشت	
۲۶۳۲۵	۷۴۲۰	۴۳۹۲۸	۴۳۳۳۲	۷۰۲۵۳	۴۷۶۸۱	اصفهان.....
⊙	۱	۱۳۹۵	۱۶۷۲	۱۳۹۶	۱۶۷۲	آران و بیدگل.....
.	.	۱۴۸۱	۱۲۰۵	۱۴۸۱	۱۲۰۵	اردستان.....
.	.	۵۷۳۲	۴۶۷۹	۵۷۳۲	۴۶۷۹	اصفهان.....
.	.	۲۶۴۰	۲۰۳۷	۲۶۴۰	۲۰۳۷	برخوار.....
۴۶۰۸	۱۱۳۸	۱۶۵۱	۱۸۷۴	۶۲۵۹	۲۲۷۸	بویین و میاندشت.....
۶۸۵	۲۶۵	۱۹۲۱	۳۵۳۱	۲۶۰۵	۳۶۶۱	تیران و کرون.....
۶۵۹۹	۱۹۸۴	۲۰۱۹	۱۳۵۶	۸۶۱۸	۲۵۸۵	چادگان.....
.	.	۵۵۵	۱۵۰۰	۵۵۵	۱۵۰۰	خمینی شهر.....
۲۹۵	۱۷۸	۵۲۰	۹۸۹	۸۱۴	۱۰۸۰	خوانسار.....
.	.	۱۲۷	۴۹۰	۱۲۷	۴۹۰	خور و بیابانگ.....
⊙	۱	۸۸۶	۷۸۵	۸۸۷	۷۸۵	دهقان.....
۹۱۳۸	۲۰۰۵	۶۷۸۶	۱۸۹۴	۱۵۹۲۴	۳۳۵۳	سمیرم.....
.	.	۲۳۲۵	۲۲۹۳	۲۳۲۵	۲۲۹۳	شاهین شهر و میمه.....
⊙	۱	۲۲۸۰	۱۴۶۸	۲۲۸۳	۱۴۶۹	شهرضا.....
۲۴۴۴	۷۵۵	۲۷۲۲	۲۳۶۹	۵۱۶۶	۲۶۴۸	فریدن.....
۲۳۹۷	۱۰۴۱	۱۴۴۹	۱۸۷۰	۳۸۴۶	۲۶۹۰	فریدونشهر.....
.	.	۶۳۸	۱۳۸۸	۶۳۸	۱۳۸۸	فلاورجان.....
۱	۵	۱۹۰۸	۳۶۷۲	۱۹۰۹	۳۶۷۷	کاشان.....
۲	۳	۲۲۸۸	۲۹۶۰	۲۲۹۰	۲۹۶۱	گلیپایگان.....
۸۶	۳۷	۵۵۱	۶۸۵	۶۳۸	۷۱۱	لنجان.....
.	.	۱۲۵۹	۱۱۵۵	۱۲۵۹	۱۱۵۵	مبارکه.....
.	.	۳۵۴	۱۰۰۳	۳۵۴	۱۰۰۳	نابین.....
۶۶	۵	۱۰۳۱	۱۵۷۷	۱۰۹۷	۱۵۸۰	نجف‌آباد.....
.	.	۱۴۰۹	۷۸۲	۱۴۰۹	۷۸۲	نطنز.....

۲۸- تعداد بهره‌برداری و سطح کاشت گندم در فضای باز بر حسب وسعت اراضی کشاورزی (بهره‌برداری - هکتار)

دیم		آبی		کل		وسعت اراضی کشاورزی
تعداد	سطح کاشت	تعداد	سطح کاشت	تعداد	سطح کاشت	
۲۶۳۲۵	۷۴۲۰	۴۳۹۲۸	۴۳۲۳۲	۷۰۲۵۳	۴۷۶۸۱	جمع
۱۱۹	۳۷۶	۲۸۵۱	۱۴۶۷۱	۲۹۷۰	۱۴۹۷۰	جمع کمتر از ۱ هکتار
//	۹	۲۵	۵۳۰	۲۵	۵۳۷	کمتر از ۰/۱ هکتار
۱	۲۲	۱۲۲	۱۴۵۱	۱۲۳	۱۴۷۰	۰/۱ تا کمتر از ۰/۲ هکتار
۲۰	۹۷	۸۹۱	۵۹۲۵	۹۱۱	۶۰۰۶	۰/۲ تا کمتر از ۰/۵ هکتار
۹۸	۲۴۸	۱۸۱۴	۶۷۶۶	۱۹۱۲	۶۹۵۸	۰/۵ تا کمتر از ۱ هکتار
۴۲۹۸	۳۳۱۱	۱۲۹۱۶	۱۹۶۴۱	۱۷۲۱۴	۲۱۹۲۳	جمع ۱ تا کمتر از ۵ هکتار
۶۱۷	۸۸۹	۳۷۹۹	۸۷۹۴	۴۴۱۷	۹۴۶۸	۱ تا کمتر از ۲ هکتار
۱۱۳۶	۹۶۰	۳۵۱۸	۵۱۷۳	۴۶۵۴	۵۸۵۵	۲ تا کمتر از ۳ هکتار
۱۳۷۴	۸۶۵	۳۰۷۲	۳۴۱۶	۴۴۴۶	۳۹۸۰	۳ تا کمتر از ۴ هکتار
۱۱۷۰	۵۹۷	۲۵۲۶	۲۲۵۸	۳۶۹۷	۲۶۲۰	۴ تا کمتر از ۵ هکتار
۱۲۰۵۹	۳۰۸۴	۱۳۴۶۴	۷۲۳۹	۲۵۵۲۳	۸۸۳۰	جمع ۵ تا کمتر از ۲۰ هکتار
۳۷۱۶	۱۳۵۷	۵۰۳۳	۳۶۵۴	۸۷۴۸	۴۴۲۲	۵ تا کمتر از ۷/۵ هکتار
۱۹۳۵	۵۴۶	۱۹۴۴	۱۱۹۵	۳۸۷۹	۱۴۶۵	۷/۵ تا کمتر از ۱۰ هکتار
۴۲۳۰	۸۴۲	۴۱۲۴	۱۶۸۰	۸۳۵۴	۲۰۹۵	۱۰ تا کمتر از ۱۵ هکتار
۲۱۷۸	۳۳۹	۲۳۶۳	۷۱۰	۴۵۴۱	۸۴۹	۱۵ تا کمتر از ۲۰ هکتار
۶۳۹۳	۵۴۱	۶۵۱۴	۱۲۲۹	۱۲۹۰۷	۱۴۵۷	جمع ۲۰ تا کمتر از ۵۰ هکتار ...
۱۹۰۰	۲۰۷	۲۰۵۵	۵۱۳	۳۹۵۵	۵۹۶	۲۰ تا کمتر از ۲۵ هکتار
۲۶۴۱	۲۱۷	۲۶۱۱	۴۶۵	۵۲۵۲	۵۵۸	۲۵ تا کمتر از ۳۵ هکتار
۱۸۵۲	۱۱۷	۱۸۴۸	۲۵۱	۳۷۰۰	۳۰۳	۳۵ تا کمتر از ۵۰ هکتار
۳۴۵۶	۱۰۷	۸۱۸۳	۴۵۳	۱۱۶۳۹	۵۰۰	جمع ۵۰ هکتار و بیش تر
۱۵۱۷	۸۲	۴۱۴۹	۳۱۶	۵۶۶۶	۳۵۳	۵۰ تا کمتر از ۱۰۰ هکتار
۸۲۴	۲۴	۲۰۵۷	۱۰۳	۲۸۸۲	۱۱۳	۱۰۰ تا کمتر از ۲۰۰ هکتار
۱۱۵	۱	۱۱۰۹	۲۶	۱۲۲۴	۲۷	۲۰۰ تا کمتر از ۵۰۰ هکتار
.	.	۳۶۰	۵	۳۶۰	۵	۵۰۰ تا کمتر از ۱۰۰۰ هکتار ..
۱۰۰۰	۱	۵۰	۱	۱۰۵۰	۱	۱۰۰۰ تا کمتر از ۲۰۰۰ هکتار ...
.	.	۴۵۸	۲	۴۵۸	۲	۲۰۰۰ هکتار و بیش تر

۲۹- تعداد بهره‌برداری و سطح کاشت گندم در فضای باز بر حسب وسعت اراضی زراعی (بهره‌برداری - هکتار)

دیم		آبی		کل		وسعت اراضی زراعی
تعداد	سطح کاشت	تعداد	سطح کاشت	تعداد	سطح کاشت	
۲۶۳۲۵	۷۴۲۰	۴۳۹۲۸	۴۳۲۳۲	۷۰۲۵۳	۴۷۶۸۱	جمع
.	.	۱۰	۲۸	۱۰	۲۸	بدون زمین زراعی
۱۶۲	۴۸۲	۳۳۲۷	۱۶۲۵۸	۳۴۸۹	۱۶۶۳۸	جمع کمتر از ۱ هکتار
//	۹	۴۴	۸۷۹	۴۴	۸۸۶	کمتر از ۰/۱ هکتار
۲	۲۶	۲۲۹	۲۵۳۸	۲۳۱	۲۵۶۱	۰/۱ تا کمتر از ۰/۲ هکتار
۲۸	۱۲۶	۱۱۲۰	۶۳۴۱	۱۱۴۸	۶۴۴۶	۰/۲ تا کمتر از ۰/۵ هکتار
۱۳۲	۳۲۱	۱۹۳۴	۶۵۰۰	۲۰۶۶	۶۷۴۴	۰/۵ تا کمتر از ۱ هکتار
۴۵۵۹	۳۳۶۲	۱۳۵۱۲	۱۸۸۰۶	۱۸۰۷۱	۲۱۱۰۱	جمع ۱ تا کمتر از ۵ هکتار
۷۰۳	۹۴۳	۳۹۷۴	۸۳۳۰	۴۶۷۷	۹۰۳۹	۱ تا کمتر از ۲ هکتار
۱۲۴۰	۹۸۹	۳۷۷۱	۵۰۴۱	۵۰۱۱	۵۷۲۲	۲ تا کمتر از ۳ هکتار
۱۴۳۸	۸۵۷	۳۱۱۹	۳۲۵۲	۴۵۵۷	۳۸۰۴	۳ تا کمتر از ۴ هکتار
۱۱۷۸	۵۷۳	۲۶۴۸	۲۱۸۴	۳۸۲۶	۲۵۳۶	۴ تا کمتر از ۵ هکتار
۱۲۰۵۶	۲۹۷۴	۱۳۰۱۷	۶۶۳۰	۲۵۰۷۲	۸۱۴۵	جمع ۵ تا کمتر از ۲۰ هکتار
۳۸۴۰	۱۳۴۱	۴۸۸۵	۳۳۷۷	۸۷۲۴	۴۱۳۵	۵ تا کمتر از ۷/۵ هکتار
۱۸۴۵	۵۰۳	۱۸۲۰	۱۰۴۴	۳۶۶۵	۱۲۸۱	۷/۵ تا کمتر از ۱۰ هکتار
۴۲۵۲	۸۲۴	۴۰۸۲	۱۵۷۷	۸۳۳۴	۱۹۷۹	۱۰ تا کمتر از ۱۵ هکتار
۲۱۱۸	۳۰۶	۲۲۳۱	۶۳۲	۴۳۴۹	۷۵۱	۱۵ تا کمتر از ۲۰ هکتار
۶۲۱۸	۵۱۰	۶۱۴۲	۱۱۰۹	۱۲۳۶۰	۱۳۳۷	جمع ۲۰ تا کمتر از ۵۰ هکتار ...
۲۰۵۹	۲۱۰	۱۸۷۲	۴۴۷	۳۹۳۱	۵۴۰	۲۰ تا کمتر از ۲۵ هکتار
۲۵۸۴	۲۰۲	۲۵۷۵	۴۴۵	۵۱۵۹	۵۲۸	۲۵ تا کمتر از ۳۵ هکتار
۱۵۷۵	۹۸	۱۶۹۵	۲۱۷	۳۲۷۰	۲۵۹	۳۵ تا کمتر از ۵۰ هکتار
۳۳۳۰	۹۲	۷۹۲۰	۴۰۲	۱۱۲۵۰	۴۴۲	جمع ۵۰ هکتار و بیش تر
۱۴۰۲	۷۰	۴۱۷۲	۲۸۹	۵۵۷۴	۳۱۹	۵۰ تا کمتر از ۱۰۰ هکتار
۹۲۸	۲۲	۱۹۹۳	۸۶	۲۹۲۰	۹۶	۱۰۰ تا کمتر از ۲۰۰ هکتار
.	.	۹۶۳	۲۱	۹۶۳	۲۱	۲۰۰ تا کمتر از ۵۰۰ هکتار
.	.	۲۸۵	۳	۲۸۵	۳	۵۰۰ تا کمتر از ۱۰۰۰ هکتار ..
۱۰۰۰	۱	۵۵	۲	۱۰۵۵	۲	۱۰۰۰ تا کمتر از ۲۰۰۰ هکتار ...
.	.	۴۵۳	۱	۴۵۳	۱	۲۰۰۰ هکتار و بیش تر

۳۰- تعداد بهره‌برداری و سطح کاشت گندم در فضای باز بر حسب سن بهره‌بردار (بهره‌برداری - هکتار)

دیم		آبی		کل		سن بهره‌بردار
تعداد	سطح کاشت	تعداد	سطح کاشت	تعداد	سطح کاشت	
۲۶۱۳۴	۷۴۱۳	۴۲۲۸۷	۴۳۱۳۳	۶۸۴۲۱	۴۷۵۷۹	جمع
۰	۰	۱۲	۲	۱۲	۲	کمتر از ۱۵ ساله
۸	۸	۶	۱۶	۱۴	۲۲	۱۵-۱۹ ساله
۲۵۰	۶۹	۲۶۱	۲۳۰	۵۱۱	۲۷۴	۲۰-۲۴ ساله
۸۸۸	۲۶۹	۱۰۵۸	۹۹۱	۱۹۴۶	۱۱۵۰	۲۵-۲۹ ساله
۲۶۰۴	۵۲۷	۲۱۷۳	۲۱۶۸	۴۷۷۷	۲۴۹۹	۳۰-۳۴ ساله
۲۱۰۶	۶۲۲	۲۴۳۵	۲۵۲۷	۴۵۴۱	۲۹۵۰	۳۵-۳۹ ساله
۲۵۰۹	۷۲۷	۳۷۱۹	۳۷۴۷	۶۲۲۸	۴۲۰۱	۴۰-۴۴ ساله
۲۵۳۸	۷۵۶	۴۵۶۶	۴۴۶۲	۷۱۰۴	۴۹۲۹	۴۵-۴۹ ساله
۳۳۶۹	۱۰۰۷	۵۷۹۷	۵۸۶۱	۹۱۶۶	۶۴۹۱	۵۰-۵۴ ساله
۲۹۹۹	۹۰۵	۵۵۸۰	۵۰۴۵	۸۵۷۹	۵۵۳۵	۵۵-۵۹ ساله
۳۱۸۰	۹۱۰	۵۵۸۴	۵۴۰۷	۸۷۶۴	۵۹۳۲	۶۰-۶۴ ساله
۱۸۵۱	۴۸۵	۳۱۹۷	۳۶۳۳	۵۰۴۸	۳۸۹۰	۶۵-۶۹ ساله
۱۶۹۵	۵۰۹	۳۶۷۴	۳۸۸۵	۵۴۶۹	۴۱۸۹	۷۰-۷۴ ساله
۱۱۱۵	۳۱۶	۱۹۹۲	۲۵۱۵	۳۱۰۷	۲۶۹۳	۷۵-۷۹ ساله
۱۰۲۲	۳۰۳	۲۲۳۴	۲۶۴۵	۳۲۵۷	۲۸۲۱	۸۰ ساله و بیش تر

۳۱- تعداد بهره‌برداری و سطح کاشت جو در فضای باز بر حسب شهرستان (بهره‌برداری - هکتار)

دیوم		آبی		کل		شهرستان
سطح کاشت	تعداد	سطح کاشت	تعداد	سطح کاشت	تعداد	
۵۷۶۹	۲۷۵۹	۴۰۱۲۶	۳۵۱۹۷	۴۵۱۹۵	۳۸۱۰۶	اصفهان.....
⊙	۱	۳۸۰۵	۴۴۱۴	۳۸۰۸	۴۴۱۴	آران و بیدگل.....
.	.	۳۰۲۹	۱۶۳۴	۳۰۲۹	۱۶۳۴	اردستان.....
.	.	۵۴۴۵	۳۴۲۳	۵۴۴۵	۳۴۲۳	اصفهان.....
.	.	۲۸۲۲	۱۰۲۱	۲۸۲۲	۱۰۲۱	برخوار.....
۲۴۷	۱۶۹	۶۵۳	۱۳۰۶	۹۰۰	۱۳۸۸	بویین و میاندشت.....
۲۵۹	۱۳۷	۹۴۱	۱۹۶۳	۱۲۰۱	۲۰۶۱	تیران و کرون.....
۳۲۲۲	۱۲۹۷	۳۸۴	۳۵۱	۳۶۰۶	۱۴۵۴	چادگان.....
.	.	۱۸۵	۶۲۱	۱۸۵	۶۲۱	خمینی شهر.....
۴۳	۳۷	۳۹۲	۸۳۳	۴۳۴	۸۵۸	خوانسار.....
.	.	۵۰۸	۱۲۵۳	۵۰۸	۱۲۵۳	خور و بیابانگ.....
⊙	۱	۹۰۳	۷۶۶	۹۰۳	۷۶۷	دهقان.....
۵۴۴	۲۱۸	۲۴۹۰	۳۸۲	۳۰۳۴	۵۶۲	سمیرم.....
.	.	۲۲۰۹	۷۰۷	۲۲۰۹	۷۰۷	شاهین شهر و میمه.....
⊙	۱	۳۱۲۷	۱۶۳۶	۳۱۲۹	۱۶۳۷	شهرضا.....
۶۸۶	۳۳۱	۴۸۲	۶۵۰	۱۱۶۸	۹۱۴	فریدن.....
۶۹۶	۵۲۸	۵۷۸	۱۰۸۸	۱۲۷۳	۱۵۱۵	فریدونشهر.....
.	.	۱۰۸	۲۸۳	۱۰۸	۲۸۳	فلاورجان.....
۲	۷	۲۴۷۴	۴۳۱۷	۲۴۷۶	۴۳۲۴	کاشان.....
۹	۴	۳۲۹۷	۳۵۱۵	۳۳۰۷	۳۵۱۹	گلیایگان.....
۴۱	۲۴	۵۶۲	۵۷۷	۶۰۳	۵۹۲	لنجان.....
.	.	۲۳۱۵	۱۹۲۷	۲۳۱۵	۱۹۲۷	مبارکه.....
.	.	۳۴۱	۷۱۳	۳۴۱	۷۱۳	نابین.....
۱۴	۴	۶۰۷	۹۹۲	۶۲۱	۹۹۴	نجف‌آباد.....
.	.	۲۴۷۰	۱۵۲۵	۲۴۷۰	۱۵۲۵	نطنز.....

۳۲- تعداد بهره‌برداری و سطح کاشت برنج (شلتوک) در فضای باز بر حسب شهرستان (بهره‌برداری - هکتار)

دییم		آبی		کل		شهرستان
سطح کاشت	تعداد	سطح کاشت	تعداد	سطح کاشت	تعداد	
.	.	۳۳۵۳	۱۰۲۰۱	۳۳۵۳	۱۰۲۰۱	اصفهان.....
.	آران و بیدگل.....
.	اردستان.....
.	.	۱۲۹	۴۰۰	۱۲۹	۴۰۰	اصفهان.....
.	برخوار.....
.	بویین و میاندشت.....
.	.	۴	۱۸	۴	۱۸	تیران و کرون.....
.	چادگان.....
.	.	۹۰	۴۱۰	۹۰	۴۱۰	خمینی شهر.....
.	خوانسار.....
.	خور و بیابانگ.....
.	دهاقان.....
.	.	۲۲	۷۷	۲۲	۷۷	سمیرم.....
.	شاهین شهر و میمه.....
.	شهرضا.....
.	فریدن.....
.	فریدونشهر.....
.	.	۷۳۱	۲۰۵۶	۷۳۱	۲۰۵۶	فلاورجان.....
.	کاشان.....
.	.	⊙	۲	⊙	۲	گلیایگان.....
.	.	۱۰۲۰	۳۷۸۱	۱۰۲۰	۳۷۸۱	لنجان.....
.	.	۱۳۰۶	۳۳۳۴	۱۳۰۶	۳۳۳۴	مبارکه.....
.	نابین.....
.	.	۴۹	۱۲۰	۴۹	۱۲۰	نجف‌آباد.....
.	.	⊙	۲	⊙	۲	نطنز.....

۳۳- تعداد بهره‌برداری و سطح کاشت سایر محصولات سالانه در فضای باز بر حسب شهرستان (بهره‌برداری - هکتار)

دیوم		آبی		کل		شهرستان
تعداد	سطح کاشت	تعداد	سطح کاشت	تعداد	سطح کاشت	
۱۴۸۶	۹۹۳	۶۶۰۳۲	۵۴۴۲۵	۶۷۵۱۸	۵۴۸۰۷	اصفهان.....
.	.	۲۴۷۸	۴۲۵۵	۲۴۷۸	۴۲۵۵	آران و بیدگل.....
.	.	۲۵۶۰	۱۵۸۴	۲۵۶۰	۱۵۸۴	اردستان.....
.	.	۹۹۱۰	۸۰۷۷	۹۹۱۰	۸۰۷۷	اصفهان.....
.	.	۳۷۲۳	۲۰۱۹	۳۷۲۳	۲۰۱۹	برخوار.....
۱۹۹	۱۷۶	۲۸۱۱	۲۴۳۲	۳۰۱۰	۲۴۴۸	بویین و میاندشت.....
۱۴۳	۲۰۱	۹۰۲	۱۷۶۴	۱۰۴۵	۱۸۹۳	تیران و کرون.....
۱۸۹	۱۴۵	۳۱۸۶	۲۰۵۹	۳۳۷۵	۲۱۳۵	چادگان.....
.	.	۱۰۸۱	۲۳۴۵	۱۰۸۱	۲۳۴۵	خمینی شهر.....
۲۰	۱۹	۵۵۰	۹۴۱	۵۶۹	۹۴۸	خوانسار.....
.	.	۴۱۹	۱۴۸۴	۴۱۹	۱۴۸۴	خور و بیابانگ.....
.	.	۴۰۳	۴۰۷	۴۰۳	۴۰۷	دهقان.....
۸۶	۵۹	۶۵۳۵	۱۰۴۵	۶۶۲۱	۱۰۹۹	سمیرم.....
.	.	۳۶۸۸	۱۵۲۱	۳۶۸۸	۱۵۲۱	شاهین شهر و میمه.....
.	.	۱۷۰۶	۴۱۵	۱۷۰۶	۴۱۵	شهرضا.....
۱۱۱	۹	۶۳۲۱	۳۱۷۶	۶۴۳۲	۳۱۸۰	فریدن.....
۷۳۰	۳۶۸	۳۴۱۹	۲۸۴۱	۴۱۴۹	۲۹۲۷	فریدونشهر.....
.	.	۱۴۶۱	۲۵۸۵	۱۴۶۱	۲۵۸۵	فلاورجان.....
۳	۱۳	۲۵۱۵	۴۲۵۵	۲۵۱۸	۴۲۶۲	کاشان.....
⊙	۱	۶۴۱۸	۴۸۰۲	۶۴۲۰	۴۸۰۳	گلیپایگان.....
⊙	۲	۴۹۱	۵۵۳	۴۹۵	۵۵۵	لنجان.....
.	.	۱۸۰۰	۱۱۹۴	۱۸۰۰	۱۱۹۴	مبارکه.....
.	.	۵۰۳	۱۴۰۲	۵۰۳	۱۴۰۲	نابین.....
.	.	۸۰۹	۱۴۹۲	۸۰۹	۱۴۹۲	نجف‌آباد.....
.	.	۲۳۴۳	۱۷۷۸	۲۳۴۳	۱۷۷۸	نطنز.....

۳۴- تعداد بهره‌برداری به تفکیک محصولات سالانه در فضای باز بر حسب شهرستان (بهره‌برداری)

آفتابگردان آجیلی			اسپرس، شبدر، خلر و ماشک			ارزن			شهرستان
دیم	آبی	کل	دیم	آبی	کل	دیم	آبی	کل	
۰	۲۵۹۱	۲۵۹۱	۴	۲۰۶۷	۲۰۷۱	۰	۱۰۴۲	۱۰۴۲	اصفهان.....
۰	۲۷۶	۲۷۶	۰	۲	۲	۰	۱۲۸	۱۲۸	آران و بیدگل.....
۰	۶۹	۶۹	۰	۱۲	۱۲	۰	۱۳۴	۱۳۴	اردستان.....
۰	۷۰۰	۷۰۰	۰	۱۰۲	۱۰۲	۰	۱۸۱	۱۸۱	اصفهان.....
۰	۲۴۵	۲۴۵	۰	۲	۲	۰	۲۷	۲۷	برخوار.....
۰	۱	۱	۰	۲۸۸	۲۸۸	۰	۰	۰	بویین و میاندشت.....
۰	۴	۴	۰	۲۹	۲۹	۰	۰	۰	تیران و کرون.....
۰	۱	۱	۰	۲۵	۲۵	۰	۱	۱	چادگان.....
۰	۵	۵	۰	۱۰۳	۱۰۳	۰	۱۳	۱۳	خمینی شهر.....
۰	۰	۰	۱	۱۲۲	۱۲۳	۰	۰	۰	خوانسار.....
۰	۶۷۷	۶۷۷	۰	۰	۰	۰	۷۱	۷۱	خور و بیابانگ.....
۰	۳	۳	۰	۲	۲	۰	۵	۵	دهاقان.....
۰	۰	۰	۰	۳	۳	۰	۰	۰	سمیرم.....
۰	۲۳۸	۲۳۸	۰	۱۰	۱۰	۰	۶۳	۶۳	شاهین شهر و میمه.....
۰	۱۴	۱۴	۰	۳	۳	۰	۵۲	۵۲	شهرضا.....
۰	۰	۰	۰	۹۳	۹۳	۰	۱	۱	فریدن.....
۰	۰	۰	۳	۸۸۴	۸۸۷	۰	۰	۰	فریدونشهر.....
۰	۰	۰	۰	۶۴	۶۴	۰	۷	۷	فلاورجان.....
۰	۴۹	۴۹	۰	۵۷	۵۷	۰	۲۰	۲۰	کاشان.....
۰	۴۱	۴۱	۰	۶۱	۶۱	۰	۲	۲	گلیپایگان.....
۰	۱	۱	۰	۶۲	۶۲	۰	۲۹	۲۹	لنجان.....
۰	۴	۴	۰	۳۲	۳۲	۰	۲۵۷	۲۵۷	مبارکه.....
۰	۲۱۸	۲۱۸	۰	۰	۰	۰	۳۷	۳۷	نایین.....
۰	۳۵	۳۵	۰	۱۱۰	۱۱۰	۰	۷	۷	نجف‌آباد.....
۰	۱۸	۱۸	۰	۴	۴	۰	۹	۹	نطنز.....



۳۴- تعداد بهره‌برداری به تفکیک محصولات سالانه در فضای باز بر حسب شهرستان (دنباله) (بهره‌برداری)

انواع نخود (دانه خشک)			انواع لوبیا (دانه خشک)			آفتابگردان روغنی			شهرستان
دییم	آبی	کل	دییم	آبی	کل	دییم	آبی	کل	
۴۴۱	۵۵۱	۹۸۴	۳	۴۰۳۸	۴۰۴۱	۰	۲۸۲	۲۸۲	اصفهان.....
۰	۰	۰	۰	۱	۱	۰	۷	۷	آران و بیدگل.....
۰	۳۷	۳۷	۰	۹۱	۹۱	۰	۲۹	۲۹	اردستان.....
۰	۷۴	۷۴	۰	۱۸۸	۱۸۸	۰	۳۵	۳۵	اصفهان.....
۰	۱	۱	۰	۱	۱	۰	۱۲	۱۲	برخوار.....
۶۰	۵۷	۱۱۱	۰	۳۴۳	۳۴۳	۰	۱	۱	بویین و میاندشت.....
۱۹۴	۵۲	۲۴۴	۲	۳۱۱	۳۱۳	۰	۰	۰	تیران و کرون.....
۹	۱	۱۰	۰	۳۹۳	۳۹۳	۰	۰	۰	چادگان.....
۰	۰	۰	۰	۳۵	۳۵	۰	۱	۱	خمینی شهر.....
۱۱	۱۸	۲۹	۰	۱۲۲	۱۲۲	۰	۰	۰	خوانسار.....
۰	۲	۲	۰	۶۴	۶۴	۰	۱۶۰	۱۶۰	خور و بیابانگ.....
۰	۴	۴	۰	۳۲۴	۳۲۴	۰	۱	۱	دهقان.....
۳۵	۲۴	۵۸	۰	۱۲۵	۱۲۵	۰	۱	۱	سمیرم.....
۰	۱	۱	۰	۵	۵	۰	۱۹	۱۹	شاهین شهر و میمه.....
۰	۶	۶	۰	۳۰	۳۰	۰	۱	۱	شهرضا.....
۱	۶	۶	۰	۲۹۴	۲۹۴	۰	۰	۰	فریدن.....
۱۱۸	۳۲	۱۵۰	۱	۶۷۷	۶۷۸	۰	۱	۱	فریدونشهر.....
۰	۳	۳	۰	۱۷	۱۷	۰	۲	۲	فلاورجان.....
۱۲	۱۲۴	۱۳۶	۰	۴۰۲	۴۰۲	۰	۱	۱	کاشان.....
۱	۹	۱۰	۰	۳۰۳	۳۰۳	۰	۱	۱	گلپایگان.....
۱	۱۹	۲۰	۰	۵	۵	۰	۰	۰	لنجان.....
۰	۹	۹	۰	۴۷	۴۷	۰	۰	۰	مبارکه.....
۰	۵۵	۵۵	۰	۱۳۲	۱۳۲	۰	۲	۲	نابین.....
۰	۷	۷	۰	۴۰	۴۰	۰	۴	۴	نجف‌آباد.....
۰	۱۱	۱۱	۰	۸۹	۸۹	۰	۴	۴	نطنز.....



۳۴- تعداد بهره‌برداری به تفکیک محصولات سالانه در فضای باز بر حسب شهرستان (دنباله) (بهره‌برداری)

پنبه (وش)			باقلا (دانه خشک)			بادام زمینی			شهرستان
دییم	آبی	کل	دییم	آبی	کل	دییم	آبی	کل	
۰	۱۸۳۰	۱۸۳۰	۰	۹۹۳	۹۹۳	۲	۷	۹	اصفهان.....
۰	۴۸۴	۴۸۴	۰	۱۰۰	۱۰۰	۰	۱	۱	آران و بیدگل.....
۰	۱۶	۱۶	۰	۰	۰	۰	۰	۰	اردستان.....
۰	۵۲۴	۵۲۴	۰	۹	۹	۰	۱	۱	اصفهان.....
۰	۱	۱	۰	۰	۰	۰	۰	۰	برخوار.....
۰	۰	۰	۰	۱	۱	۰	۰	۰	بویین و میاندشت.....
۰	۰	۰	۰	۰	۰	۲	۰	۲	تیران و کرون.....
۰	۰	۰	۰	۰	۰	۰	۰	۰	چادگان.....
۰	۳	۳	۰	۳	۳	۰	۱	۱	خمینی شهر.....
۰	۰	۰	۰	۱	۱	۰	۰	۰	خوانسار.....
۰	۱۰۰	۱۰۰	۰	۱۷۸	۱۷۸	۰	۰	۰	خور و بیابانگ.....
۰	۰	۰	۰	۰	۰	۰	۰	۰	دهاقان.....
۰	۱	۱	۰	۰	۰	۰	۰	۰	سمیرم.....
۰	۲	۲	۰	۰	۰	۰	۰	۰	شاهین شهر و میمه.....
۰	۰	۰	۰	۰	۰	۰	۰	۰	شهرضا.....
۰	۱	۱	۰	۲	۲	۰	۰	۰	فریدن.....
۰	۰	۰	۰	۴	۴	۰	۱	۱	فریدونشهر.....
۰	۳	۳	۰	۲	۲	۰	۱	۱	فلاورجان.....
۰	۳۷۹	۳۷۹	۰	۶۵۸	۶۵۸	۰	۰	۰	کاشان.....
۰	۰	۰	۰	۴	۴	۰	۰	۰	گلیپایگان.....
۰	۱	۱	۰	۱	۱	۰	۰	۰	لنجان.....
۰	۲	۲	۰	۰	۰	۰	۰	۰	مبارکه.....
۰	۳۱۱	۳۱۱	۰	۰	۰	۰	۲	۲	نابین.....
۰	۰	۰	۰	۳۰	۳۰	۰	۰	۰	نجف‌آباد.....
۰	۲	۲	۰	۱	۱	۰	۰	۰	نطنز.....



۳۴- تعداد بهره‌برداری به تفکیک محصولات سالانه در فضای باز بر حسب شهرستان (دنباله) (بهره‌برداری)

چغندر قند			توتون و تنباکو			پیاز			شهرستان
دییم	آبی	کل	دییم	آبی	کل	دییم	آبی	کل	
۰	۱۶۲۱	۱۶۲۱	۱	۱۴۵۸	۱۴۵۹	۱	۵۵۳۰	۵۵۳۱	اصفهان.....
۰	۱۳	۱۳	۰	۹۰	۹۰	۰	۷۲۸	۷۲۸	آران و بیدگل.....
۰	۲۲۳	۲۲۳	۰	۰	۰	۰	۱۹۷	۱۹۷	اردستان.....
۰	۲۹۵	۲۹۵	۰	۴۹	۴۹	۰	۱۰۴۱	۱۰۴۱	اصفهان.....
۰	۱۸۳	۱۸۳	۰	۲۵	۲۵	۰	۱۰۹	۱۰۹	برخوار.....
۰	۰	۰	۱	۰	۱	۱	۲	۳	بویین و میاندشت.....
۰	۳	۳	۰	۱	۱	۰	۱۷۸	۱۷۸	تیران و کرون.....
۰	۰	۰	۰	۰	۰	۰	۷	۷	چادگان.....
۰	۱۴	۱۴	۰	۵۷۲	۵۷۲	۰	۵۴	۵۴	خمینی شهر.....
۰	۱	۱	۰	۸۰	۸۰	۰	۴	۴	خوانسار.....
۰	۱۲۴	۱۲۴	۰	۰	۰	۰	۳۲۲	۳۲۲	خور و بیابانگ.....
۰	۰	۰	۰	۰	۰	۰	۲	۲	دهاقان.....
۰	۱۷۰	۱۷۰	۰	۰	۰	۰	۲۵	۲۵	سمیرم.....
۰	۳۲	۳۲	۰	۰	۰	۰	۹۲	۹۲	شاهین شهر و میمه.....
۰	۸	۸	۰	۰	۰	۰	۵	۵	شهرضا.....
۰	۹۴	۹۴	۰	۰	۰	۰	۱۰۱	۱۰۱	فریدن.....
۰	۲	۲	۰	۱	۱	۰	۷	۷	فریدونشهر.....
۰	۷۲	۷۲	۰	۳	۳	۰	۲۸۴	۲۸۴	فلاورجان.....
۰	۵۴	۵۴	۰	۱۹	۱۹	۰	۸۷۳	۸۷۳	کاشان.....
۰	۵۴	۵۴	۰	۶۱۲	۶۱۲	۰	۵۸	۵۸	گلیایگان.....
۰	۵	۵	۰	۱	۱	۰	۶۶	۶۶	لنجان.....
۰	۷	۷	۰	۰	۰	۰	۱۲۰	۱۲۰	مبارکه.....
۰	۲۴۹	۲۴۹	۰	۱	۱	۰	۴۸۷	۴۸۷	نایین.....
۰	۷	۷	۰	۱	۱	۰	۱۷۹	۱۷۹	نجف‌آباد.....
۰	۱۳	۱۳	۰	۳	۳	۰	۵۸۹	۵۸۹	نطنز.....



۳۴- تعداد بهره‌برداری به تفکیک محصولات سالانه در فضای باز بر حسب شهرستان (دنباله) (بهره‌برداری)

ذرت خوشه‌ای و علوفه‌ای			خیار			خریزه، طالبی، گرمک و دستنبو			شهرستان
دیم	آبی	کل	دیم	آبی	کل	دیم	آبی	کل	
۰	۷۴۵۷	۷۴۵۷	۰	۳۱۴۹	۳۱۴۹	۱	۴۷۷۹	۴۷۸۰	اصفهان.....
۰	۳۴۱	۳۴۱	۰	۳۱۱	۳۱۱	۰	۱۴۶۵	۱۴۶۵	آران و بیدگل.....
۰	۴۲۸	۴۲۸	۰	۴۹	۴۹	۰	۴۴۹	۴۴۹	اردستان.....
۰	۱۷۵۵	۱۷۵۵	۰	۵۵۵	۵۵۵	۰	۴۸۷	۴۸۷	اصفهان.....
۰	۹۵۱	۹۵۱	۰	۳۸	۳۸	۰	۷۸۷	۷۸۷	برخوار.....
۰	۲۴	۲۴	۰	۱۳	۱۳	۰	۷	۷	بویین و میاندشت.....
۰	۲۱۸	۲۱۸	۰	۲۰۸	۲۰۸	۰	۲	۲	تیران و کرون.....
۰	۴۴	۴۴	۰	۱۷۸	۱۷۸	۰	۲	۲	چادگان.....
۰	۱۵۸	۱۵۸	۰	۴۸	۴۸	۰	۰	۰	خمینی شهر.....
۰	۹	۹	۰	۱۲	۱۲	۰	۳	۳	خوانسار.....
۰	۵۹	۵۹	۰	۲۷	۲۷	۰	۳۱	۳۱	خور و بیابانگ.....
۰	۵۰	۵۰	۰	۱	۱	۰	۰	۰	دهاقان.....
۰	۰	۰	۰	۲	۲	۰	۰	۰	سمیرم.....
۰	۲۷۸	۲۷۸	۰	۵۴	۵۴	۰	۵۴۳	۵۴۳	شاهین شهر و میمه.....
۰	۱۵۵	۱۵۵	۰	۵	۵	۰	۴۴	۴۴	شهرضا.....
۰	۴۷۹	۴۷۹	۰	۱۷	۱۷	۱	۰	۱	فریدن.....
۰	۳۸	۳۸	۰	۴۰	۴۰	۰	۳	۳	فریدونشهر.....
۰	۹۱	۹۱	۰	۳۴	۳۴	۰	۰	۰	فلاورجان.....
۰	۲۰۵	۲۰۵	۰	۹۰۹	۹۰۹	۰	۴۰۱	۴۰۱	کاشان.....
۰	۱۲۷۸	۱۲۷۸	۰	۴۷۲	۴۷۲	۰	۸۰	۸۰	گلیپایگان.....
۰	۱۸	۱۸	۰	۲۱	۲۱	۰	۰	۰	لنجان.....
۰	۷۰	۷۰	۰	۱۹	۱۹	۰	۷	۷	مبارکه.....
۰	۲۱۷	۲۱۷	۰	۱۶۵	۱۶۵	۰	۱۰۰	۱۰۰	نایین.....
۰	۲۵۳	۲۵۳	۰	۹۸	۹۸	۰	۱۶	۱۶	نجف‌آباد.....
۰	۳۴۰	۳۴۰	۰	۵۷۴	۵۷۴	۰	۳۵۳	۳۵۳	نطنز.....



۳۴- تعداد بهره‌برداری به تفکیک محصولات سالانه در فضای باز بر حسب شهرستان (دنباله) (بهره‌برداری)

زیره			زعفران			ذرت دانه‌ای			شهرستان
دیم	آبی	کل	دیم	آبی	کل	دیم	آبی	کل	
۰	۷۹	۷۹	۰	۲۳۶۵	۲۳۶۵	۱	۵۲۸	۵۲۹	اصفهان.....
۰	۱	۱	۰	۶۳	۶۳	۰	۱۹	۱۹	آران و بیدگل.....
۰	۰	۰	۰	۳۷	۳۷	۰	۲۸	۲۸	اردستان.....
۰	۶	۶	۰	۸۷	۸۷	۰	۱۵۲	۱۵۲	اصفهان.....
۰	۰	۰	۰	۱۱	۱۱	۰	۱۰	۱۰	برخوار.....
۰	۰	۰	۰	۵	۵	۰	۰	۰	بویین و میاندشت.....
۰	۰	۰	۰	۲۵۴	۲۵۴	۰	۹	۹	تیران و کرون.....
۰	۰	۰	۰	۰	۰	۱	۴	۵	چادگان.....
۰	۰	۰	۰	۳	۳	۰	۳۵	۳۵	خمینی شهر.....
۰	۰	۰	۰	۵	۵	۰	۰	۰	خوانسار.....
۰	۲۶	۲۶	۰	۲۵۳	۲۵۳	۰	۶	۶	خور و بیابانگ.....
۰	۰	۰	۰	۳	۳	۰	۱	۱	دهاقان.....
۰	۰	۰	۰	۰	۰	۰	۰	۰	سمیرم.....
۰	۱	۱	۰	۴۱۲	۴۱۲	۰	۲۴	۲۴	شاهین شهر و میمه.....
۰	۰	۰	۰	۰	۰	۰	۴	۴	شهرضا.....
۰	۰	۰	۰	۱	۱	۰	۷	۷	فریدن.....
۰	۰	۰	۰	۵	۵	۰	۱۰	۱۰	فریدونشهر.....
۰	۰	۰	۰	۰	۰	۰	۶	۶	فلاورجان.....
۰	۱۴	۱۴	۰	۱۸۵	۱۸۵	۰	۱۱۰	۱۱۰	کاشان.....
۰	۰	۰	۰	۲۶	۲۶	۰	۱۳	۱۳	گلیپایگان.....
۰	۰	۰	۰	۳	۳	۰	۱	۱	لنجان.....
۰	۲۸	۲۸	۰	۸	۸	۰	۶	۶	مبارکه.....
۰	۱	۱	۰	۱۳۰	۱۳۰	۰	۲۴	۲۴	نایین.....
۰	۰	۰	۰	۱۸۹	۱۸۹	۰	۳۷	۳۷	نجف‌آباد.....
۰	۲	۲	۰	۶۸۵	۶۸۵	۰	۲۴	۲۴	نطنز.....



۳۴- تعداد بهره‌برداری به تفکیک محصولات سالانه در فضای باز بر حسب شهرستان (دنباله) (بهره‌برداری)

سیر (خشک)			سیب‌زمینی			سویا			شهرستان
دییم	آبی	کل	دییم	آبی	کل	دییم	آبی	کل	
۵	۵۳۷	۵۴۲	۱	۱۶۱۴	۱۶۱۴	۰	۹	۹	اصفهان.....
۰	۱	۱	۰	۱	۱	۰	۰	۰	آران و بیدگل.....
۰	۰	۰	۰	۱۲۹	۱۲۹	۰	۰	۰	اردستان.....
۰	۱۸	۱۸	۰	۷۰۷	۷۰۷	۰	۰	۰	اصفهان.....
۰	۰	۰	۰	۹	۹	۰	۰	۰	برخوار.....
۲	۵	۷	۰	۹۸۷	۹۸۷	۰	۰	۰	بویین و میاندشت.....
۰	۵	۵	۰	۲۴۵	۲۴۵	۰	۱	۱	تیران و کرون.....
۰	۱	۱	۱	۸۲۲	۸۲۲	۰	۲	۲	چادگان.....
۰	۱۱	۱۱	۰	۶۱۶	۶۱۶	۰	۰	۰	خمینی شهر.....
۰	۱۱	۱۱	۰	۱۰۵	۱۰۵	۰	۰	۰	خوانسار.....
۰	۲۸۴	۲۸۴	۰	۱	۱	۰	۰	۰	خور و بیابانگ.....
۰	۲	۲	۰	۴	۴	۰	۰	۰	دهاقان.....
۱	۰	۱	۰	۲۳۰	۲۳۰	۰	۰	۰	سمیرم.....
۰	۲	۲	۰	۲۰۵	۲۰۵	۰	۰	۰	شاهین شهر و میمه.....
۰	۰	۰	۰	۲	۲	۰	۱	۱	شهرضا.....
۰	۴	۴	۰	۲۰۱۷	۲۰۱۷	۰	۳	۳	فریدن.....
۲	۴	۶	۰	۷۴۷	۷۴۷	۰	۰	۰	فریدونشهر.....
۰	۱۶	۱۶	۰	۷۸۶	۷۸۶	۰	۱	۱	فلاورجان.....
۰	۳	۳	۰	۳۱۸	۳۱۸	۰	۰	۰	کاشان.....
۰	۲۷	۲۷	۰	۱۳۶	۱۳۶	۰	۰	۰	گلیپایگان.....
۰	۴	۴	۰	۵۷	۵۷	۰	۰	۰	لنجان.....
۰	۶	۶	۰	۴۹	۴۹	۰	۰	۰	مبارکه.....
۰	۱۱۱	۱۱۱	۰	۲۸۴	۲۸۴	۰	۱	۱	نایین.....
۰	۱۴	۱۴	۰	۴۶	۴۶	۰	۱	۱	نجف‌آباد.....
۰	۹	۹	۰	۱۱۳	۱۱۳	۰	۰	۰	نطنز.....



۳۴- تعداد بهره‌برداری به تفکیک محصولات سالانه در فضای باز بر حسب شهرستان (دنباله) (بهره‌برداری)

کلزا			کدو آجیلی			عدس			شهرستان
دییم	آبی	کل	دییم	آبی	کل	دییم	آبی	کل	
۰	۱۳۰	۱۳۰	۵	۴۷۳	۴۷۸	۶۴۷	۱۰۹	۱۴۴۲	اصفهان.....
۰	۱۹	۱۹	۰	۶	۶	۰	۱	۱	آران و بیدگل.....
۰	۱	۱	۰	۴۷	۴۷	۰	۴۳	۴۳	اردستان.....
۰	۵۳	۵۳	۰	۴۰	۴۰	۰	۱۱۶	۱۱۶	اصفهان.....
۰	۵	۵	۰	۱۹	۱۹	۰	۰	۰	برخوار.....
۰	۳	۳	۰	۰	۰	۱۳۷	۱۱۹	۲۴۸	بویین و میاندشت.....
۰	۲	۲	۰	۷	۷	۱	۱۳	۱۴	تیران و کرون.....
۰	۲	۲	۱	۳	۴	۱۲۵	۴	۱۲۹	چادگان.....
۰	۰	۰	۰	۱۶	۱۶	۰	۰	۰	خمینی شهر.....
۰	۴	۴	۰	۲	۲	۱	۶	۷	خوانسار.....
۰	۰	۰	۰	۰	۰	۰	۵۷	۵۷	خور و بیابانگ.....
۰	۰	۰	۰	۰	۰	۰	۱	۱	دهاقان.....
۰	۰	۰	۰	۸	۸	۲۶	۶۴	۹۰	سمیرم.....
۰	۱۵	۱۵	۰	۱	۱	۰	۰	۰	شاهین شهر و میمه.....
۰	۰	۰	۰	۱۷	۱۷	۰	۱۵	۱۵	شهرضا.....
۰	۱۷	۱۷	۰	۲	۲	۴	۱۱	۱۳	فریدن.....
۰	۲	۲	۴	۲	۶	۳۵۱	۲۰۶	۵۵۳	فریدونشهر.....
۰	۰	۰	۰	۴	۴	۰	۱	۱	فلاورجان.....
۰	۰	۰	۰	۶۸	۶۸	۲	۳۱	۳۳	کاشان.....
۰	۲	۲	۰	۱۷۹	۱۷۹	۰	۱	۱	گلپایگان.....
۰	۰	۰	۰	۲	۲	۰	۱۱	۱۱	لنجان.....
۰	۰	۰	۰	۱	۱	۰	۱	۱	مبارکه.....
۰	۱	۱	۰	۳	۳	۰	۱۰۱	۱۰۱	نایین.....
۰	۳	۳	۰	۱۸	۱۸	۰	۲	۲	نجف‌آباد.....
۰	۱	۱	۰	۲۹	۲۹	۰	۶	۶	نطنز.....



۳۴- تعداد بهره‌برداری به تفکیک محصولات سالانه در فضای باز بر حسب شهرستان (دنباله) (بهره‌برداری)

گوجه فرنگی			گل رنگ			کنجد			شهرستان
دییم	آبی	کل	دییم	آبی	کل	دییم	آبی	کل	
۰	۵۹۲۷	۵۹۲۷	۱۱	۲۲۳	۲۲۹	۲	۵۲۰	۵۲۲	اصفهان.....
۰	۲۷۸	۲۷۸	۰	۰	۰	۰	۵	۵	آران و بیدگل.....
۰	۱۰۷	۱۰۷	۰	۲۹	۲۹	۰	۳۱	۳۱	اردستان.....
۰	۱۳۳۸	۱۳۳۸	۰	۳۹	۳۹	۰	۱۳۲	۱۳۲	اصفهان.....
۰	۱۴۲	۱۴۲	۰	۱۱	۱۱	۰	۵۷	۵۷	برخوار.....
۰	۱۵	۱۵	۲	۲	۳	۰	۰	۰	بویین و میاندشت.....
۰	۲۹۱	۲۹۱	۰	۱۴	۱۴	۰	۲	۲	تیران و کرون.....
۰	۶	۶	۳	۱	۳	۱	۰	۱	چادگان.....
۰	۱۶۹	۱۶۹	۰	۱	۱	۰	۲	۲	خمینی شهر.....
۰	۲۲	۲۲	۰	۱	۱	۰	۱	۱	خوانسار.....
۰	۱۹۹	۱۹۹	۰	۰	۰	۰	۳۱	۳۱	خور و بیابانگ.....
۰	۲	۲	۰	۱	۱	۰	۳	۳	دهاقان.....
۰	۶	۶	۴	۵	۷	۰	۱	۱	سمیرم.....
۰	۱۵۰	۱۵۰	۰	۶	۶	۰	۱۵۲	۱۵۲	شاهین شهر و میمه.....
۰	۱۱	۱۱	۰	۱	۱	۰	۳	۳	شهرضا.....
۰	۲	۲	۰	۱	۱	۰	۰	۰	فریدن.....
۰	۲	۲	۲	۲	۳	۱	۳	۴	فریدونشهر.....
۰	۳۰	۳۰	۰	۲۳	۲۳	۰	۴	۴	فلورجان.....
۰	۹۹۰	۹۹۰	۰	۴	۴	۰	۱۵	۱۵	کاشان.....
۰	۸۳۰	۸۳۰	۰	۲	۲	۰	۱	۱	گلیپایگان.....
۰	۵۸	۵۸	۰	۰	۰	۰	۲	۲	لنجان.....
۰	۳۲	۳۲	۰	۵	۵	۰	۴۵	۴۵	مبارکه.....
۰	۵۷۵	۵۷۵	۰	۷۳	۷۳	۰	۹	۹	نابین.....
۰	۳۱۴	۳۱۴	۰	۱	۱	۰	۱۸	۱۸	نجف‌آباد.....
۰	۳۵۹	۳۵۹	۰	۱	۱	۰	۳	۳	نطنز.....



۳۴- تعداد بهره‌برداری به تفکیک محصولات سالانه در فضای باز بر حسب شهرستان (دنباله) (بهره‌برداری)

هندوانه			ماش			گیاهان سالانه زینتی			شهرستان
دییم	آبی	کل	دییم	آبی	کل	دییم	آبی	کل	
۰	۱۰۷۱	۱۰۷۱	۰	۵۵۴	۵۵۴	۰	۱۵۷	۱۵۷	اصفهان.....
۰	۵۲۳	۵۲۳	۰	۲	۲	۰	۳	۳	آران و بیدگل.....
۰	۲	۲	۰	۲۱	۲۱	۰	۲	۲	اردستان.....
۰	۱۴۹	۱۴۹	۰	۲۱	۲۱	۰	۱۳۰	۱۳۰	اصفهان.....
۰	۱۵	۱۵	۰	۰	۰	۰	۰	۰	برخوار.....
۰	۳	۳	۰	۶	۶	۰	۰	۰	بویین و میاندشت.....
۰	۳	۳	۰	۱۴	۱۴	۰	۳	۳	تیران و کرون.....
۰	۱	۱	۰	۰	۰	۰	۰	۰	چادگان.....
۰	۰	۰	۰	۲۵	۲۵	۰	۲	۲	خمینی شهر.....
۰	۱	۱	۰	۲	۲	۰	۰	۰	خوانسار.....
۰	۶	۶	۰	۲۵	۲۵	۰	۰	۰	خور و بیابانگ.....
۰	۰	۰	۰	۳	۳	۰	۰	۰	دهاقان.....
۰	۰	۰	۰	۱	۱	۰	۱	۱	سمیرم.....
۰	۹۴	۹۴	۰	۲	۲	۰	۲	۲	شاهین شهر و میمه.....
۰	۶	۶	۰	۰	۰	۰	۰	۰	شهرضا.....
۰	۰	۰	۰	۵	۵	۰	۰	۰	فریدن.....
۰	۰	۰	۰	۰	۰	۰	۰	۰	فریدونشهر.....
۰	۲	۲	۰	۹۷	۹۷	۰	۱	۱	فلاورجان.....
۰	۱۶۸	۱۶۸	۰	۵۷	۵۷	۰	۵	۵	کاشان.....
۰	۴۴	۴۴	۰	۲	۲	۰	۳	۳	گلپایگان.....
۰	۹	۹	۰	۸۴	۸۴	۰	۳	۳	لنجان.....
۰	۳	۳	۰	۷۴	۷۴	۰	۰	۰	مبارکه.....
۰	۱۳	۱۳	۰	۴۷	۴۷	۰	۰	۰	نابین.....
۰	۱۸	۱۸	۰	۵۵	۵۵	۰	۱	۱	نجف‌آباد.....
۰	۱۱	۱۱	۰	۱۴	۱۴	۰	۱	۱	نطنز.....



۳۴- تعداد بهره‌برداری به تفکیک محصولات سالانه در فضای باز بر حسب شهرستان (دنباله) (بهره‌برداری)

یونجه			هویج، ترب و شلغم			هندوانه آجیلی			شهرستان
دیم	آبی	کل	دیم	آبی	کل	دیم	آبی	کل	
۴۴	۲۸۵۴۶	۲۸۵۶۸	۰	۶۴۸۲	۶۴۸۲	۰	۴۳	۴۳	اصفهان.....
۰	۲۷۰۸	۲۷۰۸	۰	۱۲۱۸	۱۲۱۸	۰	۱۴	۱۴	آران و بیدگل.....
۰	۸۰۳	۸۰۳	۰	۳۱۲	۳۱۲	۰	۰	۰	اردستان.....
۰	۳۰۲۰	۳۰۲۰	۰	۹۸۳	۹۸۳	۰	۷	۷	اصفهان.....
۰	۶۹۴	۶۹۴	۰	۳۱	۳۱	۰	۲	۲	برخوار.....
۱۸	۲۱۶۸	۲۱۷۱	۰	۵	۵	۰	۰	۰	بویین و میاندشت.....
۳	۶۸۸	۶۹۱	۰	۱۳	۱۳	۰	۰	۰	تیران و کرون.....
۷	۱۱۴۷	۱۱۵۴	۰	۴	۴	۰	۰	۰	چادگان.....
۰	۵۲۷	۵۲۷	۰	۷۳۰	۷۳۰	۰	۰	۰	خمینی شهر.....
۸	۷۴۵	۷۵۱	۰	۷	۷	۰	۰	۰	خوانسار.....
۰	۱۳۹۲	۱۳۹۲	۰	۹۶۹	۹۶۹	۰	۰	۰	خور و بیابانگ.....
۰	۳۸	۳۸	۰	۲	۲	۰	۰	۰	دهقان.....
۱	۶۸۱	۶۸۲	۰	۸	۸	۰	۰	۰	سمیرم.....
۰	۵۲۲	۵۲۲	۰	۳۳	۳۳	۰	۶	۶	شاهین شهر و میمه.....
۰	۱۴۸	۱۴۸	۰	۲	۲	۰	۰	۰	شهرضا.....
۳	۲۰۱۹	۲۰۲۱	۰	۳	۳	۰	۰	۰	فریدن.....
۴	۲۱۶۹	۲۱۷۰	۰	۴	۴	۰	۰	۰	فریدونشهر.....
۰	۷۱۵	۷۱۵	۰	۴۱۴	۴۱۴	۰	۰	۰	فلاورجان.....
۰	۱۲۱۳	۱۲۱۳	۰	۲۴۳	۲۴۳	۰	۸	۸	کاشان.....
۰	۴۰۶۰	۴۰۶۰	۰	۳۷	۳۷	۰	۳	۳	گلپایگان.....
۰	۱۹۵	۱۹۵	۰	۱۶	۱۶	۰	۰	۰	لنجان.....
۰	۴۰۸	۴۰۸	۰	۸۱	۸۱	۰	۰	۰	مبارکه.....
۰	۸۷۰	۸۷۰	۰	۹۱۱	۹۱۱	۰	۱	۱	نایین.....
۰	۸۱۵	۸۱۵	۰	۶۰	۶۰	۰	۰	۰	نجف‌آباد.....
۰	۸۰۲	۸۰۲	۰	۳۹۷	۳۹۷	۰	۲	۲	نطنز.....



۳۴- تعداد بهره‌برداری به تفکیک محصولات سالانه در فضای باز بر حسب شهرستان (دنباله) (بهره‌برداری)

سایر گیاهان زراعی			سایر سبزیجات			شهرستان
دییم	آبی	کل	دییم	آبی	کل	
۵	۳۱۴۳	۳۱۴۷	۳	۹۶۹۲	۹۶۹۵	اصفهان.....
.	۳۷۹	۳۷۹	.	۷۸۳	۷۸۳	آران و بیدگل.....
.	۱۱۴	۱۱۴	.	۲۶۹	۲۶۹	اردستان.....
.	۷۰۳	۷۰۳	.	۲۲۴۲	۲۲۴۲	اصفهان.....
.	۲۰۸	۲۰۸	.	۱۴۲	۱۴۲	برخوار.....
.	۲	۲	.	۴	۴	بویین و میاندشت.....
.	۹۶	۹۶	۱	۴۸۹	۴۹۰	تیران و کرون.....
۱	۱۲۷	۱۲۸	۱	۱۹۶	۱۹۷	چادگان.....
.	۲۹۲	۲۹۲	.	۵۷۹	۵۷۹	خمینی شهر.....
.	۵	۵	.	۹	۹	خوانسار.....
.	۲۹۸	۲۹۸	.	۳۳۲	۳۳۲	خور و بیابانگ.....
.	۵	۵	.	۱	۱	دهاقان.....
.	۹	۹	.	.	.	سمیرم.....
.	۳۳	۳۳	.	۹۴	۹۴	شاهین شهر و میمه.....
.	۲۲	۲۲	.	۴۱	۴۱	شهرضا.....
۱	۸	۸	۱	۲۴	۲۵	فریدن.....
۱	۶	۷	.	۲	۲	فریدونشهر.....
.	۹۸	۹۸	.	۶۰۹	۶۰۹	فلاورجان.....
۱	۱۰۳	۱۰۴	.	۱۹۶۵	۱۹۶۵	کاشان.....
.	۱۲۰	۱۲۰	.	۳۰۹	۳۰۹	گلیایگان.....
۱	۴۸	۴۹	.	۶۰	۶۰	لنجان.....
.	۸۷	۸۷	.	۲۵۹	۲۵۹	مبارکه.....
.	۲۸۰	۲۸۰	.	۳۸۶	۳۸۶	نابین.....
.	۳۸	۳۸	.	۳۸۳	۳۸۳	نجف‌آباد.....
.	۶۳	۶۳	.	۵۱۴	۵۱۴	نطنز.....

فصل چهارم
باغداری
(محصولات دائمی در فضای باز)
و کشت گلخانه‌ای

۳۵- تعداد بهره‌برداری و تعداد درخت محصولات دائمی در فضای باز بر حسب نام محصول (بهره‌برداری - هزار اصله)

تعداد درخت بارور و نهال	تعداد بهره‌برداری	نام محصول
۴۸۲۲۵	XX	جمع.....
۷۴۳	۱۴۰۵۶	آلبالو.....
۶۷۱۴	۲۷۳۳۲	انار.....
۱۹۶	۱۰۹۶۴	انجیر آبی.....
۲	۱۶۸	انجیر دیم.....
۴۱۰۲	۳۵۰۳۵	انگور آبی.....
۳۳	۲۲۶	انگور دیم.....
۱۴۳۰	۲۲۱۳۱	انواع آلو و گوجه.....
۲۰۰۶	۶۳۷۳	انواع تبریزی و اوکالیپتوس.....
۴۵۳	۱۲۰۶۳	انواع توت و شاه‌توت.....
۴۱۹۳	۲۸۳۶۳	بادام آبی.....
۶۶۱	۸۸۱	بادام دیم.....
۱۲۵۴	۱۵۱۲۶	به.....
۱	۱۵۰	پرتقال.....
۷۷۹۴	۴۲۵۲	پسته.....
-	۲۷۹	توت فرنگی.....
۳	۳۷۳	توت نوغان.....
-	۰	چای.....
۴۵	۱۲۹۶	خرما.....
-	۵۸۶	خزانه درختان غیر مثمر.....
-	۴۲۱	خزانه درختان مثمر.....
۱۳۷۹	۲۷۲۱۹	زردآلو و قیسی.....
-	۳۰۳	زرشک.....



۳۵- تعداد بهره‌برداری و تعداد درخت محصولات دائمی در فضای باز بر حسب نام محصول (دنباله) (بهره‌برداری - هزار اصله)

تعداد درخت بارور و نهال	تعداد بهره‌برداری	نام محصول
۲۱۷	۱۳۵۰	زیتون
۶۰۰۳	۲۷۵۲۲	سیب
۶	۵۸۶	فندق
۰	۰	کیوی
۳۲۰۹	۳۴۴۲۵	گردو
۰	۰	گریپ‌فروت
۲۸۲	۶۲۱۱	گلابی
-	۷۹۵۷	گلستان (گل محمدی)
-	۱۵۲۵	گیاهان دائمی زینتی
۴۲۷	۹۲۳۱	گیلاس
//	۱۵	لیموترش
//	۱۹	لیموشیرین
۰	۰	موز
//	۳۵	نارنگی
۸۸۱	۱۲۷۹۷	هلو، شلیل و شفتالو
۱۹	۱۵۷۴	سایر مرکبات
۶۱۷۱	۶۳۰۱	سایر محصولات دائمی

۳۶- تعداد بهره‌برداری و تعداد درخت سیب در فضای باز بر حسب شهرستان (بهره‌برداری - هزار اصله)

شهرستان	تعداد بهره‌برداری	تعداد درخت بارور و نهال
اصفهان	۲۷۵۲۲	۶۰۰۳
آران و بیدگل	۲۸	//
اردستان	۴۴۵	۲۱
اصفهان	۱۱۵۱	۳۲
برخوار	۱۱۶	۲
بویین و میاندشت	۵۹۳	۷۴
تیران و کرون	۱۳۳۵	۴۶
چادگان	۳۰۵	۲۱
خمینی شهر	۹۵۰	۲۰
خوانسار	۲۴۲	۸
خور و بیابانگ	۱۴۹	۱
دهاقان	۱۷۲	۲۸
سمیرم	۹۲۳۳	۵۱۳۲
شاهین شهر و میمه	۹۴۲	۲۹
شهرضا	۶۲۴	۱۴۱
فریدن	۱۷۰	۹
فریدونشهر	۴۵۵	۱۱۱
فلاورجان	۴۰۹	۱۳
کاشان	۲۹۶۵	۵۸
گلپایگان	۱۴۴۸	۲۷
لنجان	۶۶۳	۸۲
مبارکه	۵۹۱	۹
نابین	۴۳۹	۲
نجف‌آباد	۱۵۲۸	۹۵
نطنز	۲۵۷۱	۴۴

۳۷- تعداد بهره‌برداری و تعداد درخت سیب در فضای باز بر حسب وسعت اراضی کشاورزی (بهره‌برداری - هزار اصله)

تعداد درخت بارور و نهال	تعداد بهره‌برداری	وسعت اراضی کشاورزی
۶۰۰۳	۲۷۵۲۲	جمع
//	۱۰۹	بدون زمین
۷۸۹	۱۵۵۷۸	جمع کمتر از ۱ هکتار
۱۹	۲۱۴۵	کمتر از ۰/۱ هکتار
۵۶	۳۰۱۳	۰/۱ تا کمتر از ۰/۲ هکتار
۲۴۵	۵۸۹۳	۰/۲ تا کمتر از ۰/۵ هکتار
۴۶۸	۴۵۲۷	۰/۵ تا کمتر از ۱ هکتار
۲۲۷۹	۸۶۴۲	جمع ۱ تا کمتر از ۵ هکتار
۹۴۳	۴۶۴۰	۱ تا کمتر از ۲ هکتار
۶۶۱	۲۰۶۳	۲ تا کمتر از ۳ هکتار
۳۸۴	۱۲۰۶	۳ تا کمتر از ۴ هکتار
۲۹۱	۷۳۳	۴ تا کمتر از ۵ هکتار
۱۶۴۵	۲۶۲۵	جمع ۵ تا کمتر از ۲۰ هکتار
۶۱۳	۱۲۷۶	۵ تا کمتر از ۷/۵ هکتار
۲۸۵	۴۳۷	۷/۵ تا کمتر از ۱۰ هکتار
۴۹۷	۶۴۹	۱۰ تا کمتر از ۱۵ هکتار
۲۵۰	۲۶۴	۱۵ تا کمتر از ۲۰ هکتار
۶۳۲	۴۳۴	جمع ۲۰ تا کمتر از ۵۰ هکتار
۲۵۹	۱۸۰	۲۰ تا کمتر از ۲۵ هکتار
۲۴۱	۱۶۵	۲۵ تا کمتر از ۳۵ هکتار
۱۳۲	۸۹	۳۵ تا کمتر از ۵۰ هکتار
۶۵۸	۱۳۵	جمع ۵۰ هکتار و بیش تر
۳۷۹	۹۹	۵۰ تا کمتر از ۱۰۰ هکتار
۱۱۵	۲۲	۱۰۰ تا کمتر از ۲۰۰ هکتار
۸۴	۱۲	۲۰۰ تا کمتر از ۵۰۰ هکتار
۸۰	۱	۵۰۰ تا کمتر از ۱۰۰۰ هکتار
//	۱	۱۰۰۰ تا کمتر از ۲۰۰۰ هکتار
.	۰	۲۰۰۰ هکتار و بیش تر

۳۸- تعداد بهره‌برداری و تعداد درخت سیب در فضای باز بر حسب وسعت اراضی باغ و قلمستان (بهره‌برداری - هزار اصله)

تعداد درخت بارور و نهال	تعداد بهره‌برداری	وسعت اراضی باغ و قلمستان
۶۰۰۳	۲۷۵۲۲	جمع.....
۴	۷۳۶	بدون زمین باغ و قلمستان
۱۱۱۳	۲۰۲۰۹	جمع کمتر از ۱ هکتار
۲۷	۳۱۶۹	کمتر از ۰/۱ هکتار
۹۱	۵۱۱۱	۰/۱ تا کمتر از ۰/۲ هکتار
۳۷۹	۷۵۱۳	۰/۲ تا کمتر از ۰/۵ هکتار
۶۱۷	۴۴۱۶	۰/۵ تا کمتر از ۱ هکتار
۲۷۲۶	۵۷۸۴	جمع ۱ تا کمتر از ۵ هکتار
۱۱۷۳	۳۶۷۲	۱ تا کمتر از ۲ هکتار
۸۱۵	۱۳۲۱	۲ تا کمتر از ۳ هکتار
۷۳۸	۷۹۱	۳ تا کمتر از ۵ هکتار
۲۱۶۰	۷۹۳	جمع ۵ هکتار و بیش تر
۷۳۷	۵۰۲	۵ تا کمتر از ۱۰ هکتار
۵۷۸	۲۰۰	۱۰ تا کمتر از ۲۰ هکتار
۳۱۲	۵۷	۲۰ تا کمتر از ۵۰ هکتار
۵۳۴	۳۴	۵۰ هکتار و بیش تر

۳۹- تعداد بهره‌برداری و تعداد درخت سیب در فضای باز بر حسب سن بهره‌بردار (بهره‌برداری - هزار اصله)

تعداد درخت بارور و نهال	تعداد بهره‌برداری	سن بهره‌بردار
۵۹۸۶	۲۷۴۲۲	جمع.....
//	۴	کمتر از ۱۵ ساله
۶	۲۴	۱۵-۱۹ ساله
۴۸	۱۶۸	۲۰-۲۴ ساله
۱۹۶	۷۱۵	۲۵-۲۹ ساله
۲۹۳	۱۴۳۵	۳۰-۳۴ ساله
۴۳۳	۱۹۵۱	۳۵-۳۹ ساله
۵۸۴	۲۶۶۶	۴۰-۴۴ ساله
۸۰۹	۳۱۴۸	۴۵-۴۹ ساله
۸۵۲	۳۸۴۶	۵۰-۵۴ ساله
۶۶۸	۳۱۰۰	۵۵-۵۹ ساله
۷۶۴	۳۳۷۵	۶۰-۶۴ ساله
۴۷۲	۲۰۲۸	۶۵-۶۹ ساله
۴۴۳	۲۰۷۰	۷۰-۷۴ ساله
۱۸۵	۱۳۲۴	۷۵-۷۹ ساله
۲۳۲	۱۵۶۸	۸۰ ساله و بیش تر

۴۰- تعداد بهره‌برداری و تعداد درخت به تفکیک محصولات دائمی در فضای باز بر حسب شهرستان (بهره‌برداری - هزار اصله)

انجیر آبی		انار		آلبالو		شهرستان
تعداد درخت بارور و نهال	تعداد بهره‌برداری	تعداد درخت بارور و نهال	تعداد بهره‌برداری	تعداد درخت بارور و نهال	تعداد بهره‌برداری	
۱۹۶	۱۰۹۶۴	۶۷۱۴	۲۷۳۳۲	۷۴۳	۱۴۰۵۶	اصفهان.....
۸	۲۲۵	۳۲۴	۱۸۹۷	//	۳	آران و بیدگل.....
۱۶	۱۰۲۵	۱۰۸۱	۲۱۶۰	۵	۱۰۷	اردستان.....
۱۷	۱۰۷۱	۶۴۱	۲۶۹۹	۷۱	۱۴۷۲	اصفهان.....
۱	۱۷۰	۲۱۵	۷۱۹	۷	۱۱۸	برخوار.....
۱	۹	۰	۰	۲	۱۵۲	بویین و میاندشت.....
۳	۱۹۴	۳۰	۶۴۱	۱۲	۸۱۳	تیران و کرون.....
//	۴	⊙	۱	۳	۱۰۸	چادگان.....
۱	۳۸۷	۱۰	۴۸۰	۱۶۷	۱۸۸۶	خمینی‌شهر.....
//	۵	//	۳	۲	۷۹	خوانسار.....
۲	۵۱۵	۶۰	۱۲۳۸	//	۵	خور و بیابانگ.....
//	۲۳	۳۶	۱۴۷	۱	۱۰۲	دهاقان.....
//	۲۰	//	۳	۱۹	۲۶۱	سمیرم.....
۱	۱۵۵	۱۰۷	۴۴۰	۵	۷۲۳	شاهین‌شهر و میمه.....
۲	۲۹۵	۱۳۲۰	۲۱۹۷	۴۱	۳۰۱	شهرضا.....
۷	۱۵	۰	۰	۱	۳۰	فریدن.....
۲	۳۱	//	۶	۲	۱۱۳	فریدونشهر.....
۱	۱۱۶	۴	۱۹۷	۱۲۲	۱۴۵۷	فلاورجان.....
۱۰۱	۲۵۴۰	۱۳۰۲	۵۲۹۱	۳۶	۱۱۱۶	کاشان.....
۱	۲۴۵	۱۴	۱۳۰	۱۱۵	۹۸۷	گلپایگان.....
۴	۴۱۵	۶۳	۹۴۶	۱۱	۵۹۲	لنجان.....
۳	۸۲۱	۱۵۹	۹۱۷	۱۶	۶۴۳	مبارکه.....
۲	۴۴۸	۴۶	۹۵۰	۱	۱۶۰	نایین.....
۹	۱۰۶۳	۶۱۱	۳۳۵۵	۹۹	۲۳۸۶	نجف‌آباد.....
۱۳	۱۱۷۳	۶۹۱	۲۹۱۴	۶	۴۴۲	نطنز.....



۴۰- تعداد بهره‌برداری و تعداد درخت به تفکیک محصولات دائمی در فضای باز بر حسب شهرستان (دنباله)

(بهره‌برداری - هزار اصله)

انگور دیم		انگور آبی		انجیر دیم		شهرستان
تعداد درخت بارور و نهال	تعداد بهره‌برداری	تعداد درخت بارور و نهال	تعداد بهره‌برداری	تعداد درخت بارور و نهال	تعداد بهره‌برداری	
۳۳	۲۲۶	۴۱۰۲	۳۵۰۳۵	۲	۱۶۸	اصفهان.....
//	۳	۵۳	۸۱۷	//	۵	آران و بیدگل.....
//	۶	۲۳	۷۰۱	//	۱۸	اردستان.....
۲	۱۶	۷۴	۱۷۲۹	//	۲۷	اصفهان.....
۲	۴	۱۴۶	۶۷۰	//	۴	برخوار.....
۲	۲۱	۱۸۸	۱۲۰۶	⊖	۲	بویین و میاندشت.....
۲	۱۴	۸۷۹	۴۷۷۱	۰	۰	تیران و کرون.....
//	۳	۸	۱۳۲	⊖	۱	چادگان.....
//	۳	۴۱	۹۲۰	//	۶	خمینی‌شهر.....
//	۳	۱۷۵	۱۱۹۲	۰	۰	خوانسار.....
۰	۰	۱	۳۶۴	//	۵	خور و بیابانگ.....
⊖	۲	۱۴۶	۸۲۴	۰	۰	دهاقان.....
۱	۱۴	۹	۳۴۷	⊖	۱	سمیرم.....
۱	۱۱	۲۲۱	۲۰۴۴	⊖	۲	شاهین‌شهر و میمه.....
۵	۶	۳۸۹	۱۳۵۲	//	۱۰	شهرضا.....
۲	۵	۶۲	۳۷۱	۰	۰	فریدن.....
۱	۷	۵۱	۶۲۰	//	۵	فریدونشهر.....
//	۳	۴	۲۳۴	//	۳	فلاورجان.....
۴	۲۰	۴۷۸	۴۷۸۶	//	۲۴	کاشان.....
۶	۱۲	۲۷۸	۲۴۷۲	//	۸	گلپایگان.....
//	۶	۳۱۵	۱۱۹۳	⊖	۱	لنجان.....
//	۴	۱۱۷	۱۴۹۷	//	۱۴	مبارکه.....
//	۵	۴	۸۱۵	//	۱۲	نایین.....
۳	۳۷	۳۴۰	۳۹۵۴	//	۹	نجف‌آباد.....
//	۲۲	۱۰۱	۲۰۲۴	//	۱۱	نطنز.....



۴۰- تعداد بهره‌برداری و تعداد درخت به تفکیک محصولات دائمی در فضای باز بر حسب شهرستان (دنباله)

(بهره‌برداری - هزار اصله)

انواع توت و شاه‌توت		انواع تبریزی و اوکالیپتوس		انواع آلو و گوجه		شهرستان
تعداد درخت بارور و نهال	تعداد بهره‌برداری	تعداد درخت بارور و نهال	تعداد بهره‌برداری	تعداد درخت بارور و نهال	تعداد بهره‌برداری	
۴۵۳	۱۲۰۶۳	۲۰۰۶	۶۳۷۳	۱۴۳۰	۲۲۱۳۱	اصفهان.....
۱	۱۱۹	۱	۶	۱۲	۳۸۸	آران و بیدگل.....
۱۱	۶۷۰	۱۴	۳۳۰	۱۸	۵۴۷	اردستان.....
۶۷	۱۵۰۳	۷۲	۴۲۱	۳۹	۱۱۹۹	اصفهان.....
۱	۱۷۸	۳	۷	۴	۱۰۶	برخوار.....
//	۸۶	۱۸۳	۶۶۸	۱۵	۳۹۵	بویین و میاندشت.....
۲	۴۱۶	۷	۱۳	۲۳	۱۲۳۵	تیران و کرون.....
۱	۳۰	۳۲۴	۳۴۰	۶	۱۴۸	چادگان.....
۲	۲۸۶	۲۲	۳۳۴	۱۲۰	۱۶۸۳	خمینی‌شهر.....
//	۱۲	۱	۲۵	۱۸۳	۷۲۹	خوانسار.....
۱	۲۱۷	۲۷	۱۶	//	۹۸	خور و بیابانگ.....
۲۴	۵۴	۲	۳۶	۱	۷۳	دهاقان.....
۱	۱۵۸	۱۷	۴۱۱	۷	۴۴۹	سمیرم.....
۵	۱۹۲	//	۱۰	۱۵	۹۱۳	شاهین‌شهر و میمه.....
۱	۳۷۳	۱	۲۲	۱	۱۷۸	شهرضا.....
//	۴۵	۳	۳۱	۳	۸۷	فریدن.....
//	۸	۹۶	۳۱۹	۴	۲۱۰	فریدونشهر.....
۴	۸۴	۱	۷	۲۰	۵۵۵	فلاورجان.....
۱۸	۱۶۳۹	۳۲	۷۷۸	۵۳۸	۵۷۱۶	کاشان.....
۳	۴۸۴	۴۴	۵۴۷	۸۱	۸۹۶	گلپایگان.....
۵	۵۹۱	۱۶۶	۱۰۵۶	۱۴	۸۳۱	لنجان.....
۲۳	۵۸۸	۹۵۲	۲۸۰	۴۷	۵۷۵	مبارکه.....
۱۲	۱۲۰۹	//	۲۲	۱۲۷	۲۴۸	نایین.....
۲۶۷	۲۳۰۴	۱۹	۶۵	۷۷	۲۴۲۷	نجف‌آباد.....
۵	۸۱۸	۲۰	۶۲۸	۷۵	۲۴۴۷	نطنز.....



۴۰- تعداد بهره‌برداری و تعداد درخت به تفکیک محصولات دائمی در فضای باز بر حسب شهرستان (دنباله)

(بهره‌برداری - هزار اصله)

به		بادام دیم		بادام آبی		شهرستان
تعداد درخت بارور و نهال	تعداد بهره‌برداری	تعداد درخت بارور و نهال	تعداد بهره‌برداری	تعداد درخت بارور و نهال	تعداد بهره‌برداری	
۱۲۵۴	۱۵۱۲۶	۶۶۱	۱۱۱	۴۱۹۳	۲۸۳۶۳	اصفهان.....
//	۲۱	۰	۰	//	۹	آران و بیدگل.....
۱۱	۳۰۹	۳	۱۹	۱۵۹	۱۰۰۸	اردستان.....
۳۳	۹۲۳	۳	۴۱	۱۵۴	۱۴۱۳	اصفهان.....
۱۲	۷۵	۰	۰	۱	۵۳	برخوار.....
//	۳۷	۱۰۶	۹۵	۱۵۴	۱۲۷۳	بویین و میاندشت.....
۲۲۴	۱۲۰۱	۴۷	۵۴	۶۷۸	۲۷۱۳	تیران و کرون.....
۱	۲۸	۳۴۷	۲۰۶	۱۲۸	۴۶۴	چادگان.....
۶	۲۴۳	۰	۰	//	۱۶	خمینی‌شهر.....
۱	۳۸	۴۹	۷۷	۱۰۱	۶۹۴	خوانسار.....
//	۸۱	⊙	۱	۳	۲۸۴	خور و بیابانگ.....
۵	۹۸	//	۶	۷	۳۷۹	دهاقان.....
۵۰	۴۹۴	۶۴	۵۳	۱۷	۲۵۵	سمیرم.....
۳۹	۹۳۸	۲	۲۶	۳۱	۱۱۰۶	شاهین‌شهر و میمه.....
۱۷	۲۰۳	//	۱۷	۸۴	۷۰۸	شهرضا.....
//	۱۴	۱۶	۱۷	۴۲	۲۶۱	فریدن.....
۱	۷	۶	۲۷	۸۱	۹۰۳	فریدونشهر.....
۲۰۰	۱۴۴۷	//	۳	۳	۵۷	فلاورجان.....
۱۵۵	۲۳۸۶	۲	۷۹	۴۰۴	۶۳۰۸	کاشان.....
۷	۷۱۲	۱	۲۱	۳۰۰	۱۷۵۲	گلپایگان.....
۳۷	۱۰۸۶	۹	۳۰	۵۸۱	۱۷۲۸	لنجان.....
۸۸	۱۰۷۲	۰	۰	۷۳	۱۷۶	مبارکه.....
۲	۳۴۳	۱	۲۹	۱۶۱	۱۵۶۰	نایین.....
۴۸	۹۳۸	۳	۴۹	۹۹۵	۳۶۸۷	نجف‌آباد.....
۳۱۸	۲۴۳۲	۱	۳۲	۳۴	۱۵۵۷	نطنز.....



۴۰- تعداد بهره‌برداری و تعداد درخت به تفکیک محصولات دائمی در فضای باز بر حسب شهرستان (دنباله)

(بهره‌برداری - هزار اصله)

توت فرنگی		پسته		پرتقال		شهرستان
تعداد درخت بارور و نهال	تعداد بهره‌برداری	تعداد درخت بارور و نهال	تعداد بهره‌برداری	تعداد درخت بارور و نهال	تعداد بهره‌برداری	
-	۲۷۹	۷۷۹۶	۴۲۵۲	۱	۱۵۰	اصفهان.....
-	۰	۱۹۸۶	۱۲۹۷	⊙	۲	آران و بیدگل.....
-	۲	۲۰۴۴	۵۸۵	//	۲۱	اردستان.....
-	۵	۳۷۱	۲۷۰	//	۳۰	اصفهان.....
-	۱	۲۸۰	۱۰۳	//	۳	برخوار.....
-	۶	⊙	۱	۰	۰	بویین و میاندشت.....
-	۲	۲۰	۴۰	⊙	۱	تیران و کرون.....
-	۰	۰	۰	۰	۰	چادگان.....
-	۰	//	۷	//	۱۰	خمینی شهر.....
-	۰	⊙	۲	۰	۰	خوانسار.....
-	۰	۱۳۸	۳۵۸	//	۲۸	خور و بیابانگ.....
-	۰	⊙	۱	⊙	۱	دهاقان.....
-	۲۰۳	۰	۰	⊙	۱	سمیرم.....
-	۰	۲۰۸	۱۱۸	//	۴	شاهین شهر و میمه.....
-	۰	۶۶	۶۲	۰	۰	شهرضا.....
-	۱	⊙	۱	۰	۰	فریدن.....
-	۱۲	⊙	۱	۰	۰	فریدونشهر.....
-	۳	۰	۰	⊙	۱	فلاورجان.....
-	۳	۱۱۸۳	۴۲۳	//	۲۶	کاشان.....
-	۲۳	۶	۴۹	۰	۰	گلپایگان.....
-	۷	۲	۴۲	//	۳	لنجان.....
-	۲	۱۴	۴۹	//	۸	مبارکه.....
-	۰	۹۷۹	۶۲۱	//	۳	نایین.....
-	۸	۲۴	۷۶	//	۵	نجف‌آباد.....
-	۱	۴۷۳	۱۴۸	//	۳	نطنز.....



۴۰- تعداد بهره‌برداری و تعداد درخت به تفکیک محصولات دائمی در فضای باز بر حسب شهرستان (دنباله)

(بهره‌برداری - هزار اصله)

خرما		چای		توت نوغان		شهرستان
تعداد درخت بارور و نهال	تعداد بهره‌برداری	تعداد درخت بارور و نهال	تعداد بهره‌برداری	تعداد درخت بارور و نهال	تعداد بهره‌برداری	
۴۵	۱۲۹۶	-	۰	۳	۳۷۳	اصفهان.....
//	۳	-	۰	//	۲۲	آران و بیدگل.....
//	۱۶	-	۰	⊙	۲	اردستان.....
//	۲۰	-	۰	۱	۴۸	اصفهان.....
//	۴	-	۰	//	۴	برخوار.....
۰	۰	-	۰	//	۲۴	بویین و میاندشت.....
⊙	۱	-	۰	⊙	۲	تیران و کرون.....
۰	۰	-	۰	//	۶	چادگان.....
//	۱۰	-	۰	//	۱۳	خمینی‌شهر.....
۰	۰	-	۰	//	۵	خوانسار.....
۴۳	۱۱۵۴	-	۰	⊙	۱	خور و بیابانگ.....
۰	۰	-	۰	⊙	۱	دهاقان.....
۰	۰	-	۰	۰	۰	سمیرم.....
۰	۰	-	۰	//	۲۶	شاهین‌شهر و میمه.....
۰	۰	-	۰	⊙	۲	شهرضا.....
۰	۰	-	۰	//	۳	فریدن.....
۰	۰	-	۰	//	۲۴	فریدونشهر.....
//	۴	-	۰	//	۷	فلاورجان.....
⊙	۲	-	۰	//	۳۱	کاشان.....
⊙	۲	-	۰	//	۴	گلپایگان.....
⊙	۱	-	۰	//	۹	لنجان.....
//	۱۱	-	۰	//	۳۸	مبارکه.....
۲	۶۳	-	۰	//	۴	نایین.....
//	۵	-	۰	//	۹۵	نجف‌آباد.....
۰	۰	-	۰	//	۳	نطنز.....



۴۰- تعداد بهره‌برداری و تعداد درخت به تفکیک محصولات دائمی در فضای باز بر حسب شهرستان (دنباله)

(بهره‌برداری - هزار اصله)

زردآلو و قیسی		خزانه درختان مثمر		خزانه درختان غیر مثمر		شهرستان
تعداد درخت بارور و نهال	تعداد بهره‌برداری	تعداد درخت بارور و نهال	تعداد بهره‌برداری	تعداد درخت بارور و نهال	تعداد بهره‌برداری	
۱۳۷۹	۲۷۲۱۹	-	۴۲۱	-	۵۸۶	اصفهان.....
۲۱	۳۹۳	-	۰	-	۰	آران و بیدگل.....
۲۸	۶۲۹	-	۶۴	-	۶۶	اردستان.....
۱۳۱	۱۹۸۱	-	۱۸۷	-	۲۳۵	اصفهان.....
۷	۱۶۳	-	۳	-	۵	برخوار.....
۲۶۷	۱۰۱۱	-	۲	-	۱	بویین و میاندشت.....
۲۳	۱۰۵۸	-	۶	-	۱۹	تیران و کرون.....
۱۷	۳۲۲	-	۰	-	۱	چادگان.....
۵۲	۱۳۹۹	-	۴	-	۶	خمینی‌شهر.....
۱۰	۴۲۸	-	۲	-	۱	خوانسار.....
۲	۲۷۸	-	۰	-	۲	خور و بیابانگ.....
۹	۲۷۸	-	۱	-	۷	دهاقان.....
۸	۴۴۰	-	۲	-	۶	سمیرم.....
۲۵	۱۰۳۳	-	۰	-	۶	شاهین‌شهر و میمه.....
۱۲	۵۹۷	-	۳	-	۱۲	شهرضا.....
۱۰۱	۲۰۰	-	۴	-	۳۱	فریدن.....
۳۹	۱۱۰۵	-	۰	-	۲	فریدونشهر.....
۹۴	۱۱۰۰	-	۱	-	۹	فلاورجان.....
۲۳۳	۵۴۵۶	-	۵	-	۱۶	کاشان.....
۴۱	۱۵۰۶	-	۲۷	-	۲۵	گلپایگان.....
۵۹	۱۰۸۱	-	۴	-	۳۴	لنجان.....
۵۰	۸۹۰	-	۴	-	۵	مبارکه.....
۸	۶۵۰	-	۹	-	۱۲	نایین.....
۱۰۲	۲۵۱۷	-	۲۱	-	۹	نجف‌آباد.....
۴۲	۲۷۰۵	-	۷۲	-	۷۶	نطنز.....



۴۰- تعداد بهره‌برداری و تعداد درخت به تفکیک محصولات دائمی در فضای باز بر حسب شهرستان (دنباله)

(بهره‌برداری - هزار اصله)

فندق		زیتون		زرشک		شهرستان
تعداد درخت بارور و نهال	تعداد بهره‌برداری	تعداد درخت بارور و نهال	تعداد بهره‌برداری	تعداد درخت بارور و نهال	تعداد بهره‌برداری	
۶	۵۸۶	۲۱۷	۱۳۵۰	-	۳۰۳	اصفهان.....
۰	۰	۱	۶	-	۰	آران و بیدگل.....
۰	۰	۴	۹۲	-	۲	اردستان.....
//	۱۳	۴۰	۱۵۲	-	۱۲	اصفهان.....
۰	۰	۱	۱۸	-	۴	برخوار.....
//	۲۶	۰	۰	-	۱۹	بویین و میاندشت.....
//	۹۸	۱	۶	-	۲	تیران و کرون.....
//	۱۰	۰	۰	-	۱	چادگان.....
//	۶	۱	۳۷	-	۰	خمینی‌شهر.....
//	۲۳	۰	۰	-	۳	خوانسار.....
⊙	۲	۲۲	۳۴۲	-	۲	خور و بیابانگ.....
⊙	۲	۰	۰	-	۰	دهاقان.....
۱	۶	۳	۳	-	۱۶۴	سمیرم.....
//	۱۶	۱	۹	-	۴۰	شاهین‌شهر و میمه.....
//	۴	//	۲۲	-	۰	شهرضا.....
//	۶	۰	۰	-	۰	فریدن.....
//	۷	۰	۰	-	۵	فریدونشهر.....
⊙	۲	۷	۱۳	-	۳	فلاورجان.....
۳	۱۴۰	۸۴	۱۸۶	-	۵	کاشان.....
//	۲۷	//	۷	-	۱۳	گلپایگان.....
۱	۱۲۱	۱۲	۲۶	-	۴	لنجان.....
//	۱۰	۱۴	۱۴۷	-	۴	مبارکه.....
//	۴	۱	۱۰۶	-	۱	نایین.....
//	۵۶	۲۰	۱۵۹	-	۱۸	نجف‌آباد.....
//	۸	۶	۱۹	-	۲	نطنز.....



۴۰- تعداد بهره‌برداری و تعداد درخت به تفکیک محصولات دائمی در فضای باز بر حسب شهرستان (دنباله)

(بهره‌برداری - هزار اصله)

گریپ فروت		گردو		کیوی		شهرستان
تعداد درخت بارور و نهال	تعداد بهره‌برداری	تعداد درخت بارور و نهال	تعداد بهره‌برداری	تعداد درخت بارور و نهال	تعداد بهره‌برداری	
*	*	۳۲۰۹	۳۴۴۲۵	*	*	اصفهان.....
.	.	⊙	۲	.	.	آران و بیدگل.....
.	.	۸۰	۶۹۱	.	.	اردستان.....
.	.	۱۷۰	۱۹۱۳	.	.	اصفهان.....
.	.	//	۶۴	.	.	برخوار.....
.	.	۴۹۸	۱۰۵۰	.	.	بویین و میاندشت.....
.	.	۴۷۲	۴۴۲۵	.	.	تیران و کرون.....
.	.	۸۴	۶۲۰	.	.	چادگان.....
.	.	۱۰	۸۴۷	.	.	خمینی شهر.....
.	.	۲۳۹	۱۱۱۲	.	.	خوانسار.....
.	.	//	۵۵	.	.	خور و بیابانگ.....
.	.	۱۶۸	۹۱۵	.	.	دهاقان.....
.	.	۱۱۵	۱۸۸۱	.	.	سمیرم.....
.	.	۱۱	۶۱۱	.	.	شاهین شهر و میمه.....
.	.	۸۳	۷۹۷	.	.	شهرضا.....
.	.	۶	۲۵۱	.	.	فریدن.....
.	.	۷۸	۱۸۵۲	.	.	فریدونشهر.....
.	.	۷	۴۸۱	.	.	فلاورجان.....
.	.	۱۱۷	۵۱۸۲	.	.	کاشان.....
.	.	۱۵۷	۱۳۱۹	.	.	گلپایگان.....
.	.	۶۱۵	۲۸۰۷	.	.	لنجان.....
.	.	۲۵	۱۲۵۹	.	.	مبارکه.....
.	.	۳۱	۱۱۳۵	.	.	نایین.....
.	.	۱۸۹	۲۶۵۷	.	.	نجف‌آباد.....
.	.	۵۵	۲۴۹۹	.	.	نطنز.....



۴۰- تعداد بهره‌برداری و تعداد درخت به تفکیک محصولات دائمی در فضای باز بر حسب شهرستان (دنباله)

(بهره‌برداری - هزار اصله)

گیاهان دائمی زینتی		گلستان (گل محمدی)		گلایی		شهرستان
تعداد درخت بارور و نهال	تعداد بهره‌برداری	تعداد درخت بارور و نهال	تعداد بهره‌برداری	تعداد درخت بارور و نهال	تعداد بهره‌برداری	
-	۱۵۲۵	-	۲۹۵۷	۲۸۲	۶۲۱۱	اصفهان.....
-	۰	-	۱۰	⊙	۱	آران و بیدگل.....
-	۱۶۵	-	۹۱	۴	۱۶۸	اردستان.....
-	۲۴۲	-	۲۱۵	۹	۲۴۳	اصفهان.....
-	۳۴	-	۰	//	۱۶	برخوار.....
-	۹	-	۳	//	۷۰	بویین و میاندشت.....
-	۱	-	۱۹	۱	۱۷۴	تیران و کرون.....
-	۰	-	۲	۱	۲۲	چادگان.....
-	۹۱	-	۶۰	۶۸	۸۲۵	خمینی‌شهر.....
-	۴	-	۱۳	//	۵۲	خوانسار.....
-	۴	-	۱۰۹	//	۶۴	خور و بیابانگ.....
-	۱	-	۷	//	۴۰	دهاقان.....
-	۳۶	-	۱۰۰	۲	۲۲۹	سمیرم.....
-	۱۸	-	۳۴۵	۵	۵۴۵	شاهین‌شهر و میمه.....
-	۵	-	۵	//	۳۹	شهرضا.....
-	۲۸	-	۱۵	//	۳۲	فریدن.....
-	۱	-	۲	//	۳۴	فریدونشهر.....
-	۲۹	-	۱۰	۳	۱۱۶	فلاورجان.....
-	۱۳۰	-	۶۳۹۰	۶	۵۷۶	کاشان.....
-	۱۰۳	-	۱۸۶	۳	۵۹۹	گلپایگان.....
-	۸۲	-	۹۰	۲	۳۰۲	لنجان.....
-	۴۰۱	-	۲۸	۱	۱۳۱	مبارکه.....
-	۵۰	-	۲۱	۱	۲۳۱	نایین.....
-	۸۵	-	۲۲۳	۱۴۷	۲۹۹	نجف‌آباد.....
-	۶	-	۱۴	۲۷	۱۴۰۳	نطنز.....



۴۰- تعداد بهره‌برداری و تعداد درخت به تفکیک محصولات دائمی در فضای باز بر حسب شهرستان (دنباله)

(بهره‌برداری - هزار اصله)

لیموشیرین		لیموترش		گیلاس		شهرستان
تعداد درخت بارور و نهال	تعداد بهره‌برداری	تعداد درخت بارور و نهال	تعداد بهره‌برداری	تعداد درخت بارور و نهال	تعداد بهره‌برداری	
//	۱۹	//	۱۵	۴۲۷	۹۲۳۱	اصفهان.....
.	.	.	.	⊙	۱	آران و بیدگل.....
.	.	.	.	۲	۶۴	اردستان.....
.	.	//	۳	۲۵	۸۸۲	اصفهان.....
.	.	⊙	۱	۱	۴۷	برخوار.....
.	.	.	.	۲	۱۹۱	بویین و میاندشت.....
.	.	.	.	۶	۴۰۷	تیران و کرون.....
.	.	.	.	۲	۴۷	چادگان.....
⊙	۱	⊙	۱	۱۸	۶۴۲	خمینی‌شهر.....
.	.	.	.	۱	۶۱	خوانسار.....
//	۷	⊙	۲	//	۶	خور و بیابانگ.....
.	.	.	.	//	۴۸	دهاقان.....
.	.	.	.	۵	۲۲۴	سمیرم.....
.	.	⊙	۲	۴	۶۶۰	شاهین‌شهر و میمه.....
.	.	.	.	//	۴۵	شهرضا.....
.	.	.	.	۱	۴۴	فریدن.....
.	.	.	.	۷۳	۲۰۲	فریدونشهر.....
⊙	۱	.	.	۱۱۹	۱۲۶۶	فلاورجان.....
//	۶	⊙	۱	۵۵	۸۴۷	کاشان.....
.	.	⊙	۱	۴	۴۶۸	گلپایگان.....
⊙	۱	.	.	۱۴	۵۰۶	لنجان.....
//	۳	.	.	۴۵	۶۵۵	مبارکه.....
.	.	⊙	۱	//	۷۳	نایین.....
.	.	//	۳	۴۸	۱۵۶۲	نجف‌آباد.....
.	.	.	.	۴	۲۸۵	نطنز.....



۴۰- تعداد بهره‌برداری و تعداد درخت به تفکیک محصولات دائمی در فضای باز بر حسب شهرستان (دنباله)

(بهره‌برداری - هزار اصله)

هلو، شلیل و شفتالو		نارنگی		موز		شهرستان
تعداد درخت بارور و نهال	تعداد بهره‌برداری	تعداد درخت بارور و نهال	تعداد بهره‌برداری	تعداد درخت بارور و نهال	تعداد بهره‌برداری	
۸۸۱	۱۲۷۹۷	//	۳۵	*	*	اصفهان.....
//	۴	آران و بیدگل.....
۳	۱۳۸	⊙	۱	.	.	اردستان.....
۴۲	۱۱۵۴	//	۱۰	.	.	اصفهان.....
۹	۱۰۴	⊙	۱	.	.	برخوار.....
۴	۲۴۸	بویین و میاندشت.....
۴۰	۶۴۴	⊙	۲	.	.	تیران و کرون.....
۲۴	۲۸۸	چادگان.....
۲۱	۶۲۵	خمینی‌شهر.....
۲	۷۱	خوانسار.....
//	۱۷	//	۴	.	.	خور و بیابانگ.....
۱۱	۱۶۶	دهاقان.....
۴۴	۶۹۳	سمیرم.....
۱۵	۲۶۴	شاهین‌شهر و میمه.....
۱۴	۳۵۳	⊙	۱	.	.	شهرضا.....
۲	۶۰	فریدن.....
۱۹	۴۴۶	فریدونشهر.....
۲۶۵	۱۹۴۸	فلاورجان.....
۸	۳۳۷	//	۱۰	.	.	کاشان.....
۲۸	۱۰۳۶	⊙	۱	.	.	گلپایگان.....
۱۱۲	۶۱۰	⊙	۲	.	.	لنجان.....
۱۲۷	۱۲۴۷	⊙	۱	.	.	مبارکه.....
۲	۲۹۲	نایین.....
۷۸	۱۲۳۲	⊙	۲	.	.	نجف‌آباد.....
۱۱	۸۲۰	نطنز.....



۴۰- تعداد بهره‌برداری و تعداد درخت به تفکیک محصولات دائمی در فضای باز بر حسب شهرستان (دنباله)

(بهره‌برداری - هزار اصله)

سایر محصولات دائمی		سایر مرکبات		شهرستان
تعداد درخت بارور و نهال	تعداد بهره‌برداری	تعداد درخت بارور و نهال	تعداد بهره‌برداری	
۶۱۷۱	۶۳۰۱	۱۹	۱۵۷۴	اصفهان.....
۵۰۲۵	۷۲	//	۳	آران و بیدگل.....
۳	۱۲۶	۱	۶۳	اردستان.....
۴۳۱	۹۲۰	//	۶۳	اصفهان.....
۸	۴۹	⊙	۱	برخوار.....
//	۱۳	⊙	۱	بویین و میاندشت.....
۱	۱۶۶	⊙	۲	تیران و کرون.....
۱۷۴	۱۹۸	۳	۴۱	چادگان.....
۶	۵۱۰	//	۱۸	خمینی‌شهر.....
۵۷	۴۸	۰	۰	خوانسار.....
۹	۷۵	۲	۱۳۷	خور و بیابانگ.....
//	۴	۰	۰	دهاقان.....
۱۱	۳۵	۴	۳۸۶	سمیرم.....
۲	۷۰	⊙	۲	شاهین‌شهر و میمه.....
۵	۳۶	⊙	۱	شهرضا.....
۱	۲۱	⊙	۱	فریدن.....
//	۴	⊙	۲	فریدونشهر.....
۱۷	۱۱۴	//	۹	فلاورجان.....
۷	۴۱۱	۷	۷۵۳	کاشان.....
۲	۱۵۶	//	۴	گلپایگان.....
۱۳	۱۵۰	//	۱۱	لنجان.....
۱۱	۷۱۵	//	۳۳	مبارکه.....
۱	۲۲۵	//	۱۲	نایین.....
۱۰۶	۱۸۷۶	//	۳۱	نجف‌آباد.....
۲۸۱	۳۰۸	۰	۰	نطنز.....

۴۱- تعداد بهره‌برداری، مساحت و نوع فعالیت گلخانه بر حسب شهرستان (بهره‌برداری - هکتار)

تعداد بهره‌برداری محصولات دائمی	تعداد بهره‌برداری محصولات سالانه	تعداد بهره‌برداری گل و گیاهان زینتی	گلخانه		شهرستان
			مساحت	تعداد بهره‌برداری	
۱۵۴	۱۴۰۶	۳۹۲	۷۷۸	۱۸۰۵	اصفهان.....
۱	۸	۰	۳	۹	آران و بیدگل.....
۱	۳	۰	//	۴	اردستان.....
۷۶	۱۸۰	۹۶	۷۹	۲۶۶	اصفهان.....
۱	۱۱	۳	۸	۱۱	برخوار.....
۰	۰	۰	۰	۰	بویین و میاندشت.....
۲۶	۶۰	۴	۴۴	۹۰	تیران و کرون.....
۱	۲	۲	۱	۳	چادگان.....
۱	۸۶	۱۸۵	۴۰	۲۵۶	خمینی شهر.....
۰	۲	۵	۱	۷	خوانسار.....
۰	۳	۰	//	۳	خور و بیابانگ.....
۲	۱۴۸	۸	۶۷	۱۵۲	دهاقان.....
۰	۲	۰	⊙	۲	سمیرم.....
۱	۱۷	۱	۱۶	۱۸	شاهین شهر و میمه.....
۱	۴۴	۶	۲۵	۴۸	شهرضا.....
۰	۱	۲	۱	۳	فریدن.....
۲	۴	۳	۲	۶	فریدونشهر.....
۱۸	۶۴۴	۲۰	۳۷۸	۶۷۴	فلاورجان.....
۷	۴۹	۱۱	۲۱	۶۲	کاشان.....
۶	۸	۱۰	۳	۱۷	گلیپایگان.....
۱	۱۱	۱	۲	۱۱	لنجان.....
۵	۷۱	۸	۵۳	۸۵	مبارکه.....
۰	۴	۰	۱	۴	نابین.....
۵	۴۲	۲۷	۲۸	۶۹	نجف‌آباد.....
۰	۷	۲	۳	۸	نطنز.....

۴۲- تعداد بهره‌برداری، مساحت و نوع فعالیت گلخانه بر حسب وسعت اراضی کشاورزی (بهره‌برداری - هکتار)

تعداد بهره‌برداری محصولات دائمی	تعداد بهره‌برداری محصولات سالانه	تعداد بهره‌برداری گل و گیاهان زینتی	گلخانه		وسعت اراضی کشاورزی
			مساحت	تعداد بهره‌برداری	
۱۵۴	۱۴۰۶	۳۹۲	۷۷۸	۱۸۰۵	جمع.....
۶۳	۹۳۸	۲۴۵	۵۱۰	۱۱۸۸	بدون زمین کشاورزی
۴۰	۲۵۵	۸۳	۱۰۵	۳۳۸	جمع کمتر از ۱ هکتار
۱	۲۷	۱۱	۶	۳۸	کمتر از ۰/۱ هکتار
۳	۴۸	۱۷	۱۳	۶۵	۰/۱ تا کمتر از ۰/۲ هکتار
۱۶	۱۰۲	۲۸	۳۲	۱۲۹	۰/۲ تا کمتر از ۰/۵ هکتار
۲۰	۷۸	۲۶	۵۴	۱۰۶	۰/۵ تا کمتر از ۱ هکتار
۳۳	۱۴۶	۴۱	۹۴	۱۸۷	جمع ۱ تا کمتر از ۵ هکتار
۱۹	۷۱	۱۸	۴۰	۹۴	۱ تا کمتر از ۲ هکتار
۶	۳۲	۹	۲۴	۳۹	۲ تا کمتر از ۳ هکتار
۶	۲۴	۱۰	۱۸	۳۳	۳ تا کمتر از ۴ هکتار
۲	۱۸	۴	۱۱	۲۱	۴ تا کمتر از ۵ هکتار
۱۱	۴۳	۱۳	۴۶	۵۹	جمع ۵ تا کمتر از ۲۰ هکتار
۷	۱۹	۷	۲۷	۲۹	۵ تا کمتر از ۷/۵ هکتار
۰	۷	۱	۵	۸	۷/۵ تا کمتر از ۱۰ هکتار
۲	۱۲	۴	۸	۱۴	۱۰ تا کمتر از ۱۵ هکتار
۲	۵	۱	۶	۸	۱۵ تا کمتر از ۲۰ هکتار
۴	۱۱	۳	۷	۱۲	جمع ۲۰ تا کمتر از ۵۰ هکتار
۲	۵	۲	۱	۵	۲۰ تا کمتر از ۲۵ هکتار
۲	۲	۱	۳	۳	۲۵ تا کمتر از ۳۵ هکتار
۰	۴	۰	۳	۴	۳۵ تا کمتر از ۵۰ هکتار
۴	۱۴	۸	۱۷	۲۱	جمع ۵۰ هکتار و بیش تر
۱	۷	۳	۵	۸	۵۰ تا کمتر از ۱۰۰ هکتار
۰	۴	۴	۵	۷	۱۰۰ تا کمتر از ۲۰۰ هکتار
۲	۲	۱	۶	۴	۲۰۰ تا کمتر از ۵۰۰ هکتار
۱	۰	۰	//	۱	۵۰۰ تا کمتر از ۱۰۰۰ هکتار
۰	۰	۰	۰	۰	۱۰۰۰ تا کمتر از ۲۰۰۰ هکتار
۰	۱	۰	//	۱	۲۰۰۰ هکتار و بیش تر

۴۳- تعداد بهره‌برداری، مساحت و نوع فعالیت گلخانه بر حسب وسعت گلخانه (بهره‌برداری - هکتار)

تعداد بهره‌برداری محصولات دائمی	تعداد بهره‌برداری محصولات سالانه	تعداد بهره‌برداری گل و گیاهان زینتی	گلخانه		وسعت گلخانه
			مساحت	تعداد بهره‌برداری	
۱۵۴	۱۴۰۶	۳۹۲	۷۷۸	۱۸۰۵	جمع.....
۵	۶	۹	//	۱۶	کمتر از ۱۰۰ مترمربع
۰	۵	۵	//	۹	۱۰۰ تا کمتر از ۲۰۰ مترمربع
۷	۴۴	۲۶	۲	۶۵	۲۰۰ تا کمتر از ۵۰۰ مترمربع
۱۱	۷۴	۴۹	۷	۱۱۹	۵۰۰ تا کمتر از ۷۵۰ مترمربع
۴	۲۲	۲۸	۴	۴۸	۷۵۰ تا کمتر از ۱۰۰۰ مترمربع
۱۹	۲۱۳	۱۳۲	۴۱	۳۴۸	۱۰۰۰ تا کمتر از ۲۰۰۰ مترمربع
۶۷	۵۹۹	۹۹	۲۰۶	۷۰۳	۲۰۰۰ تا کمتر از ۵۰۰۰ مترمربع
۲۰	۲۱۸	۱۸	۱۳۷	۲۴۶	۵۰۰۰ تا کمتر از ۷۵۰۰ مترمربع
۲	۵۲	۱	۴۵	۵۵	۷۵۰۰ تا کمتر از ۱۰۰۰۰ مترمربع
۲۱	۱۷۳	۲۷	۳۳۶	۱۹۷	یک هکتار و بیش تر

۴۴- تعداد بهره‌برداری، مساحت و نوع فعالیت گلخانه بر حسب سن بهره‌بردار (بهره‌برداری - هکتار)

تعداد بهره‌برداری محصولات دائمی	تعداد بهره‌برداری محصولات سالانه	تعداد بهره‌برداری گل و گیاهان زینتی	گلخانه		سن بهره‌بردار
			مساحت	تعداد بهره‌برداری	
۱۴۴	۱۳۷۰	۳۶۰	۷۴۱	۱۷۴۲	جمع
۰	۰	۰	۰	۰	کمتر از ۱۵ ساله
۰	۰	۰	۰	۰	۱۵-۱۹ ساله
۲	۱۴	۳	۱۴	۱۸	۲۰-۲۴ ساله
۱۲	۱۰۲	۱۷	۴۲	۱۱۹	۲۵-۲۹ ساله
۲۱	۱۶۴	۴۳	۹۷	۲۱۰	۳۰-۳۴ ساله
۱۲	۱۵۴	۴۵	۷۵	۱۹۹	۳۵-۳۹ ساله
۱۵	۱۸۰	۴۶	۸۷	۲۲۴	۴۰-۴۴ ساله
۲۴	۲۰۱	۳۱	۱۰۳	۲۳۴	۴۵-۴۹ ساله
۱۸	۱۴۵	۴۲	۷۹	۱۹۰	۵۰-۵۴ ساله
۱۴	۱۳۴	۳۹	۸۶	۱۷۳	۵۵-۵۹ ساله
۷	۱۱۲	۴۳	۸۱	۱۵۷	۶۰-۶۴ ساله
۵	۶۲	۲۱	۳۳	۸۴	۶۵-۶۹ ساله
۷	۴۶	۱۳	۱۶	۵۹	۷۰-۷۴ ساله
۶	۳۴	۱۰	۱۹	۴۷	۷۵-۷۹ ساله
۳	۲۲	۹	۸	۲۷	۸۰ ساله و بیش تر

فصل پنجم

دامپروری

۴۵- بهره‌برداری‌های دارای دام سبک و تعداد دام آن‌ها در روز آمارگیری بر حسب شهرستان (بهره‌برداری - رأس)

فقط گوسفند و بره		کل			شهرستان
تعداد گوسفند و بره	تعداد بهره‌برداری	تعداد دام		تعداد بهره‌برداری	
		بز و بزغاله	گوسفند و بره		
۶۷۹۹۰۵	۲۱۵۵۵	۳۲۹۶۷۵	۱۱۶۹۱۹۶	۳۶۵۱۸	اصفهان.....
۳۷۲۷۵	۱۳۲۳	۱۱۳۷۵	۵۱۰۸۷	۲۱۰۵	آران و بیدگل.....
۱۷۹۷۷	۴۷۹	۴۲۶۱۹	۷۳۹۷۰	۱۷۳۵	اردستان.....
۹۲۹۲۵	۲۹۱۵	۶۳۰۸۰	۱۷۸۷۶۴	۵۲۶۴	اصفهان.....
۱۷۳۱۲	۵۵۵	۳۹۲۹	۲۸۵۱۷	۸۱۷	برخوار.....
۲۸۶۴۴	۹۲۰	۲۲۸۳	۴۴۷۰۲	۱۱۲۸	بویین و میاندشت.....
۳۱۵۹۵	۱۵۲۶	۸۰۵۳	۵۰۰۵۵	۲۱۰۰	تیران و کرون.....
۳۰۸۳۱	۱۳۲۰	۳۷۶۸	۵۳۸۳۲	۱۷۸۱	چادگان.....
۱۸۷۴۲	۳۶۱	۳۲۳۶	۲۹۴۹۶	۴۳۰	خمینی‌شهر.....
۲۱۷۷۹	۶۰۰	۱۵۱۰	۳۰۰۷۸	۷۲۲	خوانسار.....
۶۱۱	۳۶	۲۵۴۳۷	۴۵۶۸	۲۰۰۴	خور و بیابانگ.....
۹۴۴۸	۲۱۴	۷۰۹۴	۲۰۸۴۹	۴۴۶	دهقان.....
۳۷۰۹۶	۹۰۹	۱۴۷۷۴	۷۳۴۱۲	۱۵۸۵	سمیرم.....
۳۵۸۳۱	۴۸۶	۱۴۲۹۳	۵۶۶۲۵	۸۴۰	شاهین‌شهر و میمه.....
۳۲۰۱۹	۵۹۸	۱۳۵۶۲	۴۴۰۴۱	۹۲۹	شهرضا.....
۳۲۹۲۹	۱۰۳۵	۵۸۵	۳۶۱۷۶	۱۱۰۷	فریدن.....
۲۱۸۷۸	۹۴۳	۱۰۸۰۰	۳۴۵۰۵	۱۵۹۲	فریدونشهر.....
۲۸۸۴۷	۶۴۴	۱۱۴۰	۳۳۸۶۳	۷۵۰	فلاورجان.....
۴۴۷۸۹	۱۶۵۳	۳۶۴۴۲	۷۹۴۶۰	۲۶۶۴	کاشان.....
۳۳۹۷۰	۱۳۶۲	۵۸۴۷	۶۲۸۰۴	۲۰۱۱	گلپایگان.....
۱۲۶۴۴	۴۷۹	۱۲۹۴۵	۲۷۰۵۸	۱۰۲۹	لنجان.....
۱۴۲۵۰	۴۵۷	۴۲۵۹	۲۴۳۰۵	۶۶۶	میارکه.....
۱۱۹۵۹	۴۶۵	۱۸۸۶۳	۳۱۶۷۲	۱۲۸۴	نابین.....
۳۸۴۸۰	۱۳۱۰	۹۱۴۷	۶۲۲۹۹	۲۰۳۷	نجف‌آباد.....
۲۸۰۷۷	۹۶۹	۱۴۶۳۶	۳۷۰۶۲	۱۴۹۲	نطنز.....



۴۵- بهره‌برداری‌های دارای دام سبک و تعداد دام آن‌ها در روز آمارگیری بر حسب شهرستان (دنباله) (بهره‌برداری- رأس)

گوسفند و بره و بز و بزغاله توأم		فقط بز و بزغاله		شهرستان	
تعداد دام		تعداد بهره‌برداری	تعداد بز و بزغاله		تعداد بهره‌برداری
بز و بزغاله	گوسفند و بره				
۲۴۲۶۲۲	۴۸۹۲۹۱	۱۰۰۰۷	۸۷۰۵۴	۴۹۵۵	اصفهان.....
۸۰۳۱	۱۳۸۱۲	۴۷۹	۳۳۴۴	۳۰۳	آران و بیدگل.....
۳۵۷۸۸	۵۵۹۹۳	۸۴۸	۶۸۳۰	۴۰۸	اردستان.....
۴۴۹۷۷	۸۵۸۳۹	۱۵۷۲	۱۸۱۰۳	۷۷۷	اصفهان.....
۳۴۱۱	۱۱۲۰۵	۱۷۹	۵۱۸	۸۳	برخوار.....
۲۱۵۰	۱۶۰۵۸	۲۰۱	۱۳۳	۷	بویین و میاندشت.....
۶۸۷۷	۱۸۴۵۹	۴۷۹	۱۱۷۶	۹۵	تیران و کرون.....
۳۴۴۷	۲۳۰۰۱	۴۲۷	۳۲۱	۳۴	چادگان.....
۳۲۱۵	۱۰۷۵۴	۶۵	۲۱	۵	خمینی‌شهر.....
۱۴۳۰	۸۲۹۹	۱۱۴	۸۰	۷	خوانسار.....
۷۶۸۵	۳۹۵۷	۵۰۶	۱۷۷۵۲	۱۴۶۲	خور و بیابانگ.....
۵۷۳۵	۱۱۴۰۱	۱۸۸	۱۳۵۹	۴۴	دهاقان.....
۱۳۵۵۱	۳۶۳۱۶	۶۱۴	۱۲۲۳	۶۲	سمیرم.....
۱۱۷۸۶	۲۰۷۹۴	۲۴۹	۲۵۰۷	۱۰۶	شاهین‌شهر و میمه.....
۱۰۱۴۱	۱۲۰۲۲	۲۱۶	۳۴۲۱	۱۱۵	شهرضا.....
۴۶۹	۳۲۴۸	۶۰	۱۱۶	۱۲	فریدن.....
۴۸۷۰	۱۲۶۲۷	۳۷۵	۵۹۳۰	۲۷۴	فریدونشهر.....
۹۶۱	۵۰۱۶	۸۷	۱۷۹	۱۹	فلاورجان.....
۳۱۰۱۴	۳۴۶۷۱	۸۱۰	۵۴۲۸	۲۰۲	کاشان.....
۵۵۶۷	۲۸۸۳۴	۶۰۸	۲۸۱	۴۲	گلیانگان.....
۸۴۵۰	۱۴۴۱۵	۳۳۳	۴۴۹۵	۲۱۸	لنجان.....
۳۱۹۰	۱۰۰۵۵	۱۳۱	۱۰۶۹	۷۸	مبارکه.....
۱۶۴۱۹	۱۹۷۱۳	۶۱۵	۲۴۴۴	۲۰۴	نابین.....
۷۹۳۴	۲۳۸۱۹	۶۳۷	۱۲۱۴	۸۹	نجف‌آباد.....
۵۵۲۶	۸۹۸۵	۲۱۴	۹۱۱۰	۳۱۰	نطنز.....

۴۶- بهره‌برداری‌های دارای دام سبک و تعداد دام آن‌ها در روز آمارگیری بر حسب تعداد دام سبک (بهره‌برداری - رأس)

فقط گوسفند و بره		کل		تعداد دام سبک	
تعداد گوسفند و بره	تعداد بهره‌برداری	تعداد دام			
		بز و بزغاله	گوسفند و بره		
۶۷۹۹۰۵	۲۱۵۵۵	۳۲۹۶۷۵	۱۱۶۹۱۹۶	۳۶۵۱۸	جمع
۹۶۰۴۴	۱۲۱۱۶	۴۲۱۳۵	۱۱۵۲۹۸	۱۹۳۰۶	جمع کمتر از ۲۰ رأس
۲۱۱۸	۱۱۱۰	۱۰۵۲	۲۱۷۲	۱۶۹۰	۱-۲ رأس
۶۸۵۵	۱۹۴۷	۳۳۱۷	۷۳۰۴	۳۰۱۴	۳-۴ رأس
۲۴۶۱۴	۳۹۲۷	۱۲۱۶۳	۲۸۵۴۵	۶۳۵۸	۵-۹ رأس
۶۲۴۵۶	۵۱۳۳	۲۵۶۰۳	۷۷۲۷۶	۸۲۴۴	۱۰-۱۹ رأس
۲۷۹۹۲۶	۷۸۶۲	۹۲۲۸۶	۴۰۷۹۵۰	۱۳۳۶۷	جمع ۲۰-۹۹ رأس
۶۲۵۴۷	۲۹۹۰	۲۱۵۷۶	۸۲۰۶۰	۴۸۴۰	۲۰-۲۹ رأس
۵۳۰۸۷	۱۷۳۶	۱۶۹۳۷	۷۲۷۳۳	۲۸۸۰	۳۰-۳۹ رأس
۴۰۵۲۱	۱۰۰۰	۱۲۱۲۱	۵۸۰۰۲	۱۷۰۵	۴۰-۴۹ رأس
۶۲۰۹۵	۱۲۳۷	۱۶۳۵۹	۸۶۱۳۲	۲۰۲۴	۵۰-۵۹ رأس
۴۲۳۷۵	۶۶۱	۱۴۹۹۰	۶۹۸۳۳	۱۳۱۷	۶۰-۷۴ رأس
۱۹۳۰۲	۲۳۸	۱۰۳۰۴	۳۹۱۸۹	۶۰۱	۷۵-۹۹ رأس
۳۰۳۹۳۶	۱۵۷۶	۱۹۵۲۵۴	۶۴۵۹۴۹	۳۸۴۵	جمع ۱۰۰ رأس و بیش تر
۷۶۶۸۱	۷۳۷	۳۰۲۳۲	۱۳۲۳۵۱	۱۵۱۴	۱۰۰-۱۴۹ رأس
۴۰۶۸۲	۲۶۶	۲۴۹۰۵	۸۰۰۳۲	۶۶۵	۱۵۰-۱۹۹ رأس
۱۰۰۴۴۸	۴۲۷	۷۳۲۱۹	۲۲۶۳۶۲	۱۲۱۴	۲۰۰-۳۹۹ رأس
۲۴۴۳۸	۶۰	۱۸۷۴۸	۵۷۵۹۸	۱۸۵	۴۰۰-۴۹۹ رأس
۶۱۶۸۷	۸۷	۴۸۱۵۱	۱۴۹۶۰۶	۲۶۷	۵۰۰ رأس و بیش تر

۴۶- بهره‌برداری‌های دارای دام سبک و تعداد دام آن‌ها در روز آمارگیری بر حسب تعداد دام سبک (دنباله)

(بهره‌برداری - رأس)

گوسفند و بره و بز و بزغاله توأم		فقط بز و بزغاله		تعداد دام سبک	
تعداد دام		تعداد بهره‌برداری	تعداد بز و بزغاله		
گوسفند و بره	بز و بزغاله				
۲۴۲۶۲۲	۴۸۹۲۹۱	۱۰۰۰۷	۱۷۰۵۴	۴۹۵۵	جمع
۱۵۳۰۲	۱۹۲۵۴	۳۳۰۵	۲۶۸۳۳	۳۸۸۴	جمع کمتر از ۲۰ رأس
۵۴	۵۴	۵۴	۹۹۸	۵۲۶	۱-۲ رأس
۴۴۹	۴۴۹	۲۴۴	۲۸۶۸	۸۲۴	۳-۴ رأس
۳۴۸۱	۳۹۳۱	۱۰۶۱	۸۶۸۲	۱۳۷۰	۵-۹ رأس
۱۱۳۱۹	۱۴۸۲۰	۱۹۴۶	۱۴۲۸۴	۱۱۶۵	۱۰-۱۹ رأس
۶۳۰۴۱	۱۲۸۰۲۴	۴۶۰۲	۲۹۲۴۵	۹۰۲	جمع ۲۰-۹۹ رأس
۱۲۰۷۵	۱۹۵۱۳	۱۴۰۱	۹۵۰۱	۴۴۹	۲۰-۲۹ رأس
۱۱۰۴۷	۱۹۶۴۷	۹۵۵	۵۸۹۰	۱۸۹	۳۰-۳۹ رأس
۸۴۹۶	۱۷۴۸۲	۶۱۷	۳۶۲۵	۸۸	۴۰-۴۹ رأس
۱۰۹۵۵	۲۴۰۳۷	۶۸۰	۵۴۰۴	۱۰۷	۵۰-۵۹ رأس
۱۱۹۱۰	۲۷۴۵۸	۶۰۸	۳۰۸۰	۴۸	۶۰-۷۴ رأس
۸۵۵۸	۱۹۸۸۷	۳۴۲	۱۷۴۶	۲۱	۷۵-۹۹ رأس
۱۶۴۲۷۸	۳۴۲۰۱۳	۲۱۰۰	۳۰۹۷۶	۱۶۹	جمع ۱۰۰ رأس و بیش تر
۲۳۵۹۵	۵۵۶۷۰	۷۱۲	۶۶۳۷	۶۴	۱۰۰-۱۴۹ رأس
۱۸۵۰۷	۳۹۳۵۰	۳۵۹	۶۳۹۸	۴۱	۱۵۰-۱۹۹ رأس
۶۰۵۷۸	۱۲۵۹۱۴	۷۳۶	۱۲۶۴۱	۵۲	۲۰۰-۳۹۹ رأس
۱۶۲۹۸	۳۳۱۶۰	۱۱۹	۲۴۵۰	۶	۴۰۰-۴۹۹ رأس
۴۵۳۰۱	۸۷۹۱۹	۱۷۴	۲۸۵۰	۶	۵۰۰ رأس و بیش تر

۴۷- بهره‌برداری‌های دارای گوسفند و بره در روز آمارگیری و تعداد دام آن‌ها بر حسب شهرستان (بهره‌برداری - رأس)

تعداد گوسفند و بره در روز آمارگیری			تعداد بهره‌برداری	شهرستان
نر	ماده	جمع		
۲۴۳۰۶۰	۹۲۶۱۳۶	۱۱۶۹۱۹۶	۳۱۵۶۲	اصفهان.....
۱۲۶۹۴	۳۸۳۹۳	۵۱۰۸۷	۱۸۰۲	آران و بیدگل.....
۱۴۹۳۷	۵۹۰۳۳	۷۳۹۷۰	۱۳۲۷	اردستان.....
۳۴۲۳۱	۱۴۴۵۳۳	۱۷۸۷۶۴	۴۴۸۶	اصفهان.....
۷۰۸۵	۲۱۴۳۲	۲۸۵۱۷	۷۳۴	برخوار.....
۸۷۳۹	۳۵۹۶۳	۴۴۷۰۲	۱۱۲۱	بویین و میاندشت.....
۸۴۸۴	۴۱۵۷۱	۵۰۰۵۵	۲۰۰۵	تیران و کرون.....
۶۶۶۹	۴۷۱۶۴	۵۳۸۳۲	۱۷۴۷	چادگان.....
۸۵۶۳	۲۰۹۳۳	۲۹۴۹۶	۴۲۶	خمینی‌شهر.....
۳۶۵۱	۲۶۴۲۷	۳۰۰۷۸	۷۱۵	خوانسار.....
۱۴۵۰	۳۱۱۸	۴۵۶۸	۵۴۲	خور و بیابانگ.....
۳۱۶۶	۱۷۶۸۴	۲۰۸۴۹	۴۰۲	دهاقان.....
۹۵۴۹	۶۳۸۶۳	۷۳۴۱۲	۱۵۲۳	سمیرم.....
۱۱۸۹۹	۴۴۷۲۶	۵۶۶۲۵	۷۳۵	شاهین‌شهر و میمه.....
۹۱۹۷	۳۴۸۴۴	۴۴۰۴۱	۸۱۴	شهرضا.....
۵۵۶۰	۳۰۶۱۶	۳۶۱۷۶	۱۰۹۵	فریدن.....
۳۶۰۱	۳۰۹۰۴	۳۴۵۰۵	۱۳۱۸	فریدونشهر.....
۶۲۷۷	۲۷۵۸۷	۳۳۸۶۳	۷۳۱	فلاورجان.....
۲۷۸۱۱	۵۱۶۴۹	۷۹۴۶۰	۲۴۶۲	کاشان.....
۱۳۷۲۱	۴۹۰۸۳	۶۲۸۰۴	۱۹۶۹	گلیایگان.....
۶۰۰۷	۲۱۰۵۱	۲۷۰۵۸	۸۱۲	لنجان.....
۵۵۷۷	۱۸۷۲۸	۲۴۳۰۵	۵۸۸	مبارکه.....
۱۰۳۱۷	۲۱۳۵۵	۳۱۶۷۲	۱۰۸۰	نایین.....
۱۴۴۲۲	۴۷۸۷۷	۶۲۲۹۹	۱۹۴۸	نجف‌آباد.....
۹۴۵۶	۲۷۶۰۶	۳۷۰۶۲	۱۱۸۲	نطنز.....

۴۸- بهره‌برداری‌های دارای گوسفند و بره در روز آمارگیری و تعداد دام آن‌ها بر حسب وسعت اراضی کشاورزی (بهره‌برداری - رأس)

تعداد گوسفند و بره در روز آمارگیری			تعداد بهره‌برداری	وسعت اراضی کشاورزی
نر	ماده	جمع		
۲۴۳۰۶۰	۹۲۶۱۳۶	۱۱۶۹۱۹۶	۳۱۵۶۲	جمع
۷۵۳۱۵	۲۷۱۸۶۶	۳۴۷۱۸۱	۹۰۱۴	بدون زمین کشاورزی
۵۳۱۴۸	۱۷۰۴۶۳	۲۲۳۶۱۱	۹۰۰۴	جمع کمتر از ۱ هکتار
۵۳۵۶	۱۸۶۱۶	۲۳۹۷۲	۹۹۸	کمتر از ۰/۱ هکتار
۷۳۸۰	۲۴۸۸۰	۳۲۲۵۹	۱۳۰۴	۰/۱ تا کمتر از ۰/۲ هکتار
۱۹۰۴۷	۵۹۰۱۱	۷۸۰۵۸	۳۲۳۵	۰/۲ تا کمتر از ۰/۵ هکتار
۲۱۳۶۶	۶۷۹۵۶	۸۹۳۲۲	۳۴۶۸	۰/۵ تا کمتر از ۱ هکتار
۶۳۴۷۰	۲۳۹۵۵۶	۳۰۳۰۲۶	۹۲۸۸	جمع ۱ تا کمتر از ۵ هکتار
۲۷۷۰۳	۹۵۸۱۹	۱۲۳۵۲۲	۴۱۹۶	۱ تا کمتر از ۲ هکتار
۱۶۰۴۲	۶۱۸۰۳	۷۷۸۴۵	۲۳۷۳	۲ تا کمتر از ۳ هکتار
۱۱۲۶۳	۴۶۲۰۶	۵۷۴۶۹	۱۶۲۰	۳ تا کمتر از ۴ هکتار
۸۴۶۲	۳۵۷۲۸	۴۴۱۹۰	۱۰۹۸	۴ تا کمتر از ۵ هکتار
۳۰۹۱۱	۱۴۵۳۸۴	۱۷۶۲۹۵	۳۴۷۶	جمع ۵ تا کمتر از ۲۰ هکتار
۱۳۸۲۲	۶۴۱۲۲	۷۷۹۴۴	۱۷۳۸	۵ تا کمتر از ۷/۵ هکتار
۴۹۸۷	۲۱۷۶۰	۲۶۷۴۷	۵۵۶	۷/۵ تا کمتر از ۱۰ هکتار
۸۳۸۱	۳۹۳۵۸	۴۷۷۳۹	۸۲۷	۱۰ تا کمتر از ۱۵ هکتار
۳۷۲۱	۲۰۱۴۴	۲۳۸۶۵	۳۵۵	۱۵ تا کمتر از ۲۰ هکتار
۱۰۶۱۰	۴۹۹۴۷	۶۰۵۵۷	۵۶۷	جمع ۲۰ تا کمتر از ۵۰ هکتار
۴۲۵۲	۲۱۰۵۴	۲۵۳۰۵	۲۵۲	۲۰ تا کمتر از ۲۵ هکتار
۳۴۰۱	۱۷۱۲۴	۲۰۵۲۶	۲۰۷	۲۵ تا کمتر از ۳۵ هکتار
۲۹۵۷	۱۱۷۶۹	۱۴۷۲۶	۱۰۷	۳۵ تا کمتر از ۵۰ هکتار
۹۶۰۶	۴۸۹۲۰	۵۸۵۲۶	۲۱۵	جمع ۵۰ هکتار و بیش‌تر
۴۶۱۸	۲۵۰۸۴	۲۹۷۰۲	۱۵۰	۵۰ تا کمتر از ۱۰۰ هکتار
۳۳۸۷	۱۵۲۵۱	۱۸۶۳۸	۴۹	۱۰۰ تا کمتر از ۲۰۰ هکتار
۱۱۵۱	۶۳۳۵	۷۴۸۶	۱۳	۲۰۰ تا کمتر از ۵۰۰ هکتار
۱۰۰	۳۸۰	۴۸۰	۲	۵۰۰ تا کمتر از ۱۰۰۰ هکتار
.	.	.	.	۱۰۰۰ تا کمتر از ۲۰۰۰ هکتار
۳۵۰	۱۸۷۰	۲۲۲۰	۱	۲۰۰۰ هکتار و بیش‌تر

۴۹- بهره‌برداری‌های دارای گوسفند و بره در روز آمارگیری و تعداد دام آن‌ها بر حسب سن بهره‌بردار (بهره‌برداری - رأس)

تعداد گوسفند و بره در روز آمارگیری			تعداد بهره‌برداری	سن بهره‌بردار
نر	ماده	جمع		
۲۳۷۷۹۵	۹۰۹۸۷۰	۱۱۴۷۶۶۵	۳۱۵۰۸	جمع.....
۹	۲۶	۳۵	۳	کمتر از ۱۵ ساله
۲۴۷	۴۲۱	۶۶۸	۲۹	۱۵-۱۹ ساله
۱۴۳۵	۷۳۷۹	۸۸۱۴	۲۹۵	۲۰-۲۴ ساله
۷۵۴۶	۳۴۴۶۱	۴۲۰۰۷	۱۲۰۵	۲۵-۲۹ ساله
۱۶۹۲۵	۶۷۲۲۳	۸۴۱۴۸	۲۲۵۰	۳۰-۳۴ ساله
۱۸۵۵۴	۷۲۹۳۴	۹۱۴۸۸	۲۴۸۸	۳۵-۳۹ ساله
۲۴۳۲۶	۹۳۵۶۷	۱۱۷۸۹۳	۳۲۷۸	۴۰-۴۴ ساله
۲۷۷۳۵	۱۰۶۰۳۴	۱۳۳۷۶۸	۳۴۰۸	۴۵-۴۹ ساله
۳۳۹۲۱	۱۲۷۵۴۱	۱۶۱۴۶۲	۴۱۱۵	۵۰-۵۴ ساله
۲۶۶۹۴	۱۰۷۳۷۲	۱۳۴۰۶۷	۳۳۸۳	۵۵-۵۹ ساله
۲۷۰۱۶	۱۰۲۶۷۴	۱۲۹۶۹۰	۳۴۵۳	۶۰-۶۴ ساله
۱۸۵۸۷	۶۸۰۰۴	۸۶۵۹۱	۲۲۵۱	۶۵-۶۹ ساله
۱۶۲۰۴	۵۸۵۴۸	۷۴۷۵۲	۲۳۸۶	۷۰-۷۴ ساله
۹۰۵۶	۲۹۸۰۹	۳۸۸۶۵	۱۴۳۹	۷۵-۷۹ ساله
۹۵۴۰	۳۳۸۷۸	۴۳۴۱۸	۱۵۲۵	۸۰ ساله و بیش تر

۵۰- بهره‌برداری‌های دارای گوسفند و بره در روز آمارگیری و تعداد دام آن‌ها بر حسب تعداد گوسفند و بره

(بهره‌برداری - رأس)

تعداد گوسفند و بره در روز آمارگیری			تعداد بهره‌برداری	تعداد گوسفند و بره
نر	ماده	جمع		
۲۴۳۰۶۰	۹۲۶۱۳۶	۱۱۶۹۱۹۶	۳۱۵۶۲	جمع.....
۴۰۰۴۶	۹۲۳۲۸	۱۳۲۳۷۴	۱۶۹۲۶	جمع کمتر از ۲۰ رأس.....
۱۴۰۴	۱۹۳۷	۳۳۴۱	۱۸۳۳	۱-۲ رأس.....
۳۷۷۴	۵۶۶۱	۹۴۳۵	۲۶۸۴	۳-۴ رأس.....
۱۱۶۰۲	۲۲۶۴۴	۳۴۲۴۵	۵۴۵۱	۵-۹ رأس.....
۲۳۲۶۶	۶۲۰۸۶	۸۵۳۵۲	۶۹۵۷	۱۰-۱۹ رأس.....
۸۶۹۱۱	۳۴۱۸۹۴	۴۲۸۸۰۵	۱۱۵۸۵	جمع ۲۰-۹۹ رأس.....
۱۹۴۹۱	۶۸۰۸۲	۸۷۵۷۳	۴۱۵۸	۲۰-۲۹ رأس.....
۱۶۱۵۹	۶۱۰۱۷	۷۷۱۷۷	۲۵۰۹	۳۰-۳۹ رأس.....
۱۲۳۹۱	۵۰۷۳۷	۶۳۱۲۸	۱۵۴۹	۴۰-۴۹ رأس.....
۱۸۱۷۷	۷۰۹۹۹	۸۹۱۷۶	۱۷۷۵	۵۰-۵۹ رأس.....
۱۳۰۵۸	۵۶۲۴۴	۶۹۳۰۱	۱۰۷۸	۶۰-۷۴ رأس.....
۷۶۳۶	۳۴۸۱۵	۴۲۴۵۰	۵۱۶	۷۵-۹۹ رأس.....
۱۱۶۱۰۴	۴۹۱۹۱۴	۶۰۸۰۱۸	۳۰۵۲	جمع ۱۰۰ رأس و بیش تر.....
۲۵۴۳۲	۱۱۴۹۱۳	۱۴۰۳۴۵	۱۳۲۴	۱۰۰-۱۴۹ رأس.....
۱۵۸۹۸	۷۳۲۱۳	۸۹۱۱۱	۵۷۲	۱۵۰-۱۹۹ رأس.....
۴۲۷۳۳	۱۷۴۱۵۱	۲۱۶۸۸۳	۸۸۸	۲۰۰-۳۹۹ رأس.....
۸۳۲۹	۳۴۱۱۸	۴۲۴۴۶	۱۰۴	۴۰۰-۴۹۹ رأس.....
۲۳۷۱۲	۹۵۵۲۰	۱۱۹۲۳۳	۱۶۳	۵۰۰ رأس و بیش تر.....

۵۱- بهره‌برداری‌های دارای بز و بزغاله در روز آمارگیری و تعداد دام آن‌ها بر حسب شهرستان (بهره‌برداری - رأس)

تعداد بز و بزغاله در روز آمارگیری			تعداد بهره‌برداری	شهرستان
نر	ماده	جمع		
۷۶۳۸۹	۲۵۳۲۸۶	۳۲۹۶۷۵	۱۴۹۶۳	اصفهان.....
۲۹۰۸	۸۴۶۷	۱۱۳۷۵	۷۸۲	آران و بیدگل.....
۱۱۶۵۸	۳۰۹۶۱	۴۲۶۱۹	۱۲۵۶	اردستان.....
۱۳۰۱۱	۵۰۰۶۹	۶۳۰۸۰	۲۳۴۹	اصفهان.....
۵۷۷	۳۳۵۲	۳۹۲۹	۲۶۲	برخوار.....
۴۲۸	۱۸۵۵	۲۲۸۳	۲۰۸	بویین و میاندشت.....
۹۲۲	۷۱۳۱	۸۰۵۳	۵۷۴	تیران و کرون.....
۵۵۹	۳۲۰۹	۳۷۶۸	۴۶۱	چادگان.....
۱۵۹۲	۱۶۴۴	۳۲۳۶	۶۹	خمینی‌شهر.....
۱۹۹	۱۳۱۲	۱۵۱۰	۱۲۱	خوانسار.....
۷۸۰۰	۱۷۶۳۷	۲۵۴۳۷	۱۹۶۸	خور و بیابانگ.....
۹۷۶	۶۱۱۹	۷۰۹۴	۲۳۲	دهاقان.....
۲۳۵۸	۱۲۴۱۶	۱۴۷۷۴	۶۷۶	سمیرم.....
۲۹۱۰	۱۱۳۸۳	۱۴۲۹۳	۳۵۵	شاهین‌شهر و میمه.....
۲۶۳۱	۱۰۹۳۱	۱۳۵۶۲	۳۳۱	شهرضا.....
۱۴۷	۴۳۸	۵۸۵	۷۲	فریدن.....
۱۰۴۳	۹۷۵۷	۱۰۸۰۰	۶۴۹	فریدونشهر.....
۳۵۱	۷۸۹	۱۱۴۰	۱۰۶	فلاورجان.....
۱۱۰۲۵	۲۵۴۱۷	۳۶۴۴۲	۱۰۱۲	کاشان.....
۱۰۹۰	۴۷۵۷	۵۸۴۷	۶۵۰	کلپایگان.....
۲۶۶۸	۱۰۲۷۷	۱۲۹۴۵	۵۵۱	لنجان.....
۵۱۴	۳۷۴۴	۴۲۵۹	۲۰۹	مبارکه.....
۵۲۷۳	۱۳۵۹۰	۱۸۸۶۳	۸۱۹	نایین.....
۲۳۵۹	۶۷۸۸	۹۱۴۷	۷۲۷	نجف‌آباد.....
۳۳۹۲	۱۱۲۴۴	۱۴۶۳۶	۵۲۴	نطنز.....

۵۲- بهره‌برداری‌های دارای گاو و گوساله در روز آمارگیری و تعداد دام آن‌ها بر حسب شهرستان (بهره‌برداری - رأس)

تعداد گاو و گوساله در روز آمارگیری			تعداد بهره‌برداری	شهرستان
نر	ماده	جمع		
۵۳۱۰۲	۲۰۱۹۹۶	۲۵۵۷۹۸	۲۳۷۰۷	اصفهان.....
۱۷۱۲	۷۱۵۷	۸۸۶۹	۸۶۹	آران و بیدگل.....
۹۶۸	۱۱۲۸	۲۰۹۶	۴۷۳	اردستان.....
۱۰۶۶۹	۴۵۱۹۵	۵۵۸۶۳	۲۸۶۰	اصفهان.....
۷۱۵۶	۱۵۶۳۶	۲۲۷۹۱	۶۰۹	برخوار.....
۷۶۱	۲۸۳۲	۳۵۹۳	۱۳۴۵	بویین و میاندشت.....
۲۳۹۰	۵۲۸۲	۷۶۷۲	۸۲۱	تیران و کرون.....
۸۳۹	۳۲۳۳	۴۰۷۲	۱۳۷۰	چادگان.....
۲۷۶۹	۶۷۱۳	۹۴۸۱	۶۱۹	خمینی شهر.....
۶۹۳	۱۹۵۷	۲۶۵۰	۷۹۱	خوانسار.....
۱۳۶	۲۱۱	۳۴۷	۱۰۵	خور و بیابانگ.....
۱۱۲۷	۳۸۵۹	۴۹۸۶	۲۹۰	دهاقان.....
۴۱۶	۲۰۹۲	۲۵۰۸	۹۷۹	سمیرم.....
۲۴۲۳	۲۳۳۳۲	۲۵۷۵۴	۲۹۱	شاهین شهر و میمه.....
۱۹۵۰	۹۶۱۲	۱۱۵۶۲	۵۶۸	شهرضا.....
۱۰۴۸	۵۴۸۶	۶۵۳۴	۱۹۵۳	فریدن.....
۱۱۷۱	۴۸۹۹	۶۰۷۰	۲۱۱۰	فریدونشهر.....
۲۲۲۱	۷۵۴۵	۹۷۶۶	۸۷۳	فلاورجان.....
۳۹۱۸	۸۳۵۳	۱۲۲۷۱	۱۵۸۷	کاشان.....
۳۶۳۲	۱۵۴۱۴	۱۹۰۴۶	۳۰۴۷	کلیانگان.....
۲۱۶۶	۳۹۰۴	۶۰۷۰	۴۰۷	لنجان.....
۱۸۴۲	۱۰۹۴۴	۱۲۷۸۶	۴۳۰	مبارکه.....
۱۳۳	۲۲۱	۳۵۴	۴۰	نایین.....
۲۸۹۷	۱۰۷۱۰	۱۳۶۰۷	۶۹۴	نجف‌آباد.....
۷۶۹	۶۲۸۱	۷۰۴۹	۵۷۶	نطنز.....

۵۳- بهره‌برداری‌های دارای گاو و گوساله در روز آمارگیری و تعداد دام آن‌ها بر حسب تعداد دام سنگین (بهره‌برداری- رأس)

تعداد گاو و گوساله در روز آمارگیری			تعداد بهره‌برداری	تعداد دام سنگین
نر	ماده	جمع		
۵۳۸۰۲	۲۰۱۹۹۶	۲۵۵۷۹۸	۲۳۷۰۷	جمع.....
۱۲۲۷۴	۴۴۳۰۴	۵۶۵۷۷	۲۰۳۸۰	جمع کمتر از ۱۰ رأس.....
۱۶۲	۵۰۹۹	۵۲۶۱	۵۲۶۱	۱ رأس.....
۲۳۷۵	۱۱۳۳۱	۱۳۷۰۵	۶۸۵۵	۲ رأس.....
۱۷۵۱	۶۰۴۴	۷۷۹۶	۲۶۰۱	۳ رأس.....
۲۴۲۳	۷۱۶۵	۹۵۸۷	۲۳۹۸	۴ رأس.....
۱۶۴۸	۴۷۹۷	۶۴۴۵	۱۲۹۱	۵ رأس.....
۲۲۳۹	۵۷۹۹	۸۰۳۹	۱۲۷۵	۶-۷ رأس.....
۱۶۷۵	۴۰۶۹	۵۷۴۴	۷۰۰	۸-۹ رأس.....
۱۴۴۸۵	۳۴۹۵۲	۴۹۴۳۶	۲۶۹۱	جمع ۱۰-۴۹ رأس.....
۳۵۳۹	۸۴۱۴	۱۱۹۵۴	۱۱۰۸	۱۰-۱۴ رأس.....
۲۴۶۹	۵۴۳۶	۷۹۰۵	۵۰۷	۱۵-۱۹ رأس.....
۳۵۰۱	۸۳۰۷	۱۱۸۰۷	۵۵۱	۲۰-۲۹ رأس.....
۳۱۴۷	۷۹۶۰	۱۱۱۰۷	۳۶۱	۳۰-۳۹ رأس.....
۱۸۲۹	۴۸۳۵	۶۶۶۳	۱۶۵	۴۰-۴۹ رأس.....
۵۰۸۴	۱۴۴۳۶	۱۹۵۲۰	۳۲۵	جمع ۵۰-۹۹ رأس.....
۲۱۱۳	۵۷۴۷	۷۸۶۰	۱۵۹	۵۰-۵۹ رأس.....
۱۹۱۳	۵۵۸۹	۷۵۰۲	۱۱۶	۶۰-۷۴ رأس.....
۱۰۵۸	۳۱۰۰	۴۱۵۸	۵۰	۷۵-۹۹ رأس.....
۲۱۹۶۰	۱۰۸۳۰۵	۱۳۰۲۶۵	۳۱۱	جمع ۱۰۰ رأس و بیش‌تر.....
۴۸۴۲	۱۶۶۴۱	۲۱۴۸۳	۱۷۸	۱۰۰-۱۹۹ رأس.....
۵۳۸۵	۱۷۲۹۴	۲۲۶۷۹	۸۲	۲۰۰-۴۹۹ رأس.....
۱۱۷۳۳	۷۴۳۷۰	۸۶۱۰۳	۵۰	۵۰۰ رأس و بیش‌تر.....

۵۴- بهره‌برداری‌های دارای گاومیش و بچه گاومیش در روز آمارگیری و تعداد دام آن‌ها بر حسب شهرستان (بهره‌برداری- رأس)

تعداد گاومیش و بچه گاومیش در روز آمارگیری			تعداد بهره‌برداری	شهرستان
نر	ماده	جمع		
۶۶	۲۰۵	۲۷۱	۲۶	اصفهان.....
.	.	.	.	آران و بیدگل.....
⊙	⊙	⊙	۱	اردستان.....
۶	۱۵	۲۱	۴	اصفهان.....
.	.	.	.	برخوار.....
.	.	.	.	بویین و میاندشت.....
⊙	⊙	⊙	۱	تیران و کرون.....
.	۸	۸	۳	چادگان.....
.	.	.	.	خمینی شهر.....
⊙	⊙	⊙	۱	خوانسار.....
⊙	⊙	⊙	۱	خور و بیابانگ.....
.	.	.	.	دهاقان.....
⊙	⊙	⊙	۱	سمیرم.....
.	.	.	.	شاهین شهر و میمه.....
.	.	.	.	شهرضا.....
.	.	.	.	فریدن.....
.	.	.	.	فریدونشهر.....
۱۵	۶۲	۷۷	۵	فلاورجان.....
۳۰	۵۸	۸۸	۶	کاشان.....
.	.	.	.	گلپایگان.....
.	.	.	.	لنجان.....
.	.	.	.	مبارکه.....
⊙	⊙	⊙	۲	نایین.....
.	.	.	.	نجف‌آباد.....
⊙	⊙	⊙	۱	نطنز.....

۵۵- بهره‌برداری‌های دارای شتر و بچه شتر در روز آمارگیری و تعداد دام آن‌ها بر حسب شهرستان (بهره‌برداری - نفر)

تعداد شتر و بچه شتر در روز آمارگیری			تعداد بهره‌برداری	شهرستان
نر	ماده	جمع		
۱۹۳	۲۵۹۷	۳۴۹۰	۲۵۳	اصفهان.....
۲۱۱	۶۵۸	۸۶۹	۵۳	آران و بیدگل.....
۱۴۵	۳۷۵	۵۲۱	۲۷	اردستان.....
۱۰۹	۱۶۱	۲۷۰	۱۴	اصفهان.....
۱۵	۳۱	۴۶	۷	برخوار.....
۰	۰	۰	۰	بویین و میاندشت.....
۰	۰	۰	۰	تیران و کرون.....
۰	۰	۰	۰	چادگان.....
⊙	⊙	⊙	۱	خمینی شهر.....
⊙	⊙	⊙	۱	خوانسار.....
۱۸۲	۹۱۸	۱۱۰۰	۱۰۰	خور و بیابانگ.....
⊙	⊙	⊙	۱	دهاقان.....
۰	۰	۰	۰	سمیرم.....
۱۷	۱۷	۳۴	۴	شاهین شهر و میمه.....
۰	۰	۰	۰	شهرضا.....
⊙	⊙	⊙	۲	فریدن.....
۰	۰	۰	۰	فریدونشهر.....
۳	۶	۸	۳	فلاورجان.....
۲۲	۱۸	۴۰	۱۴	کاشان.....
۰	۰	۰	۰	کلپایگان.....
۰	۶	۶	۳	لنجان.....
⊙	⊙	⊙	۲	مبارکه.....
۱۳۳	۳۴۰	۴۷۳	۱۷	نایین.....
⊙	⊙	⊙	۲	نجف‌آباد.....
۱۴	۵۲	۶۶	۴	نطنز.....

۵۶- بهره‌برداری‌های دارای پرورش ماهی طی ۳۶۵ روز گذشته به تفکیک ماهیان سرد آبی و گرم آبی بر حسب شهرستان (بهره‌برداری)

تعداد بهره‌برداری			تعداد کل بهره‌برداری	شهرستان
ماهیان گرم آبی و سرد آبی توأم	فقط ماهیان گرم آبی	فقط ماهیان سرد آبی		
۹	۱۳۲	۱۷۳	۲۹۶	اصفهان.....
۰	۹	۰	۹	آران و بیدگل.....
۰	۸	۲	۱۰	اردستان.....
۰	۲۵	۳۵	۶۰	اصفهان.....
۰	۰	۲	۲	برخوار.....
۰	۰	۳	۳	بویین و میاندشت.....
۰	۱	۲	۳	تیران و کرون.....
۰	۰	۴	۴	چادگان.....
۰	۰	۰	۰	خمینی‌شهر.....
۰	۰	۴	۴	خوانسار.....
۰	۱	۰	۱	خور و بیابانگ.....
۰	۰	۰	۰	دهاقان.....
۱	۱	۱۸	۱۸	سمیرم.....
۰	۴	۰	۴	شاهین‌شهر و میمه.....
۰	۹	۱	۱۰	شهرضا.....
۰	۰	۲	۲	فریدن.....
۰	۰	۲۱	۲۱	فریدونشهر.....
۰	۷	۷	۱۴	فلاورجان.....
۱	۶	۱۰	۱۵	کاشان.....
۳	۱۲	۲۷	۳۶	گلپایگان.....
۴	۷	۸	۱۱	لنجان.....
۰	۶	۱۰	۱۶	مبارکه.....
۰	۱	۳	۴	نایین.....
۰	۱۴	۹	۲۳	نجف‌آباد.....
۰	۲۱	۶	۲۷	نطنز.....