

وزارت کشور



آمار عمومی

۹۵۱۷

گزارش مشروح حوزه سرشماری

پیرچند

۱۳۳۸ - ۱۳۳۷

مرکز آمار ایران
آرشیو اطلاعات آماری

مردیاد ماه ۱۳۳۸

فهرست

HA
KAVAY
1374
1375
1376

صفحه	عنوان	شماره جدول	صفحه	عنوان	شماره جدول
۳۰	در شهر بیرجند		الف	مقدمه	
۳۱	در رقیه نقاط حوزه سرشماری بیرجند		الف	توضیحات	
۱۱	تقسیمات عمده و مسائل بر حسب سن و جنس در جمعیت شاغل بکار از ده ساله بیابا :		ب	تعاریف	
۳۶	در کل حوزه سرشماری بیرجند		۱	۱- جمعیت بر حسب جنس در شهر - دهات و سایر نقاط مسکونی	
۳۲	در شهر بیرجند		۱	حوزه سرشماری بیرجند	
۳۴	در رقیه نقاط حوزه سرشماری بیرجند		۲	۲- مشخصات برجسته دهات کستراز ۵۰۰۰ نفر در حوزه سرشماری بیرجند	
۱۲	طبقات شاغل بر حسب وضع اشتغال و جنس در جمعیت شاغل بکار از ده ساله بیابا :		۲	۲- جمعیت بر حسب جنس و سن :	
۳۵	در کل حوزه سرشماری بیرجند		۱۶	در کل حوزه سرشماری بیرجند	
۳۱	در شهر بیرجند		۱۶	در شهر بیرجند	
۱۲	تقسیمات عمده و فعالیت صنعتی بر حسب سن و جنس در جمعیت شاغل بکار از ده ساله بیابا :		۱۶	در رقیه نقاط حوزه سرشماری بیرجند	
۴۳	در کل حوزه سرشماری بیرجند		۱۶	۳- وضع زنان و بچه ها بر حسب سن و جنس در جمعیت از ده ساله بیابا :	
۴۴	در شهر بیرجند		۱۷	در کل حوزه سرشماری بیرجند	
۴۵	در رقیه نقاط حوزه سرشماری بیرجند		۱۷	در شهر بیرجند	
۱۴	طبقات فعالیت صنعتی بر حسب وضع اشتغال و جنس در جمعیت شاغل بکار از ده ساله بیابا :		۱۸	در رقیه نقاط حوزه سرشماری بیرجند	
۴۱	در کل حوزه سرشماری بیرجند		۵	۵- وضع سواد بر حسب سن و جنس در جمعیت از ده ساله بیابا :	
۴۸	در شهر بیرجند		۱۱	در کل حوزه سرشماری بیرجند	
۱۵	تعداد نفقات خانوار بر حسب تعداد افراد با اقوام در رفرخانوار :		۱۱	در شهر بیرجند	
۵۲	در کل حوزه سرشماری بیرجند		۲۰	در رقیه نقاط حوزه سرشماری بیرجند	
۵۳	در شهر بیرجند		۶	۶- آخرین مدرک تحصیلی بر حسب سن و جنس در جمعیت از ده ساله بیابا :	
۵۲	در رقیه نقاط حوزه سرشماری بیرجند		۲۱	در کل حوزه سرشماری بیرجند	
۱۶	تعداد نفقات خانوار بر حسب تعداد افراد شاغل بکار در رفرخانوار :		۲۲	در شهر بیرجند	
۵۳	در کل حوزه سرشماری بیرجند		۲۳	در رقیه نقاط حوزه سرشماری بیرجند	
۵۳	در شهر بیرجند		۲۵	۷- وضع مذ هب بر حسب جنس :	
۵۳	در رقیه نقاط حوزه سرشماری بیرجند		۲۶	در کل حوزه سرشماری بیرجند	
۱۷	صنایع خانگی :		۲۶	در شهر بیرجند	
۵۴	در کل حوزه سرشماری بیرجند		۲۶	در رقیه نقاط حوزه سرشماری بیرجند	
۵۴	در شهر بیرجند		۸	۸- توزیع جمعیت مقیم در کل حوزه سرشماری بتکلیک شهرستان بیابا کنتور محل تولد	
۵۹	در رقیه نقاط حوزه سرشماری بیرجند		۲۷	۹- چگونگی محل تولد بر حسب سن در جمعیت مقیم :	
۱۸	نوع ساختمان بر حسب نوع تصرف در واحدهای مسکونی :		۲۸	در کل حوزه سرشماری بیرجند	
۵۵	در کل حوزه سرشماری بیرجند		۲۸	در شهر بیرجند	
۵۵	در شهر بیرجند		۲۸	در رقیه نقاط حوزه سرشماری بیرجند	
۵۵	در رقیه نقاط حوزه سرشماری بیرجند		۱۰	۱۰- وضع فعالیت اقتصادی بر حسب سن و جنس در جمعیت از ده ساله بیابا :	
			۲۹	در کل حوزه سرشماری بیرجند	

۷۴



وزارت کشور

آمار عمومی

سرشماری عمومی ایران
گزارش حوزه سرشماری بیرجند
مقدمه

در آبان ماه سال ۱۳۳۰ (توامیر ۱۹۵۶) دولت شاهنشاهی ایران اولین سرشماری عمومی خود را انجام داد. سرشماری در روز هم آبان (اول توامیر) شروع و تا روز ۲۰ آبان (۱۵ توامیر) در کلیه نقاط کشور با نظم رسید. جمعا ۲۶۸۳۶ مأمور سرشماروسرپرست مأمورین در سرشماری شرکت کرده و با امنیت داشتند که بشام خانوارهای کشور مراجعه و اطلاعات مورد لزیم را درباره هر فرد خانوار کسب نمایند. اغلب مأمورین سرشماروسرپرستهای آنان از محلیین مدارس و دانشآموزان کلاسهای متوسطه (کلاسهای یازدهم و دوازدهم) بودند.

روما جهت احوال هر حوزه سرشماری که قبلا خود در تهران تعلیمات کافی دیده بود، در کلاسهای جهت تعلیم مأمورین سرشماری در محل تشکیل داده و برای جلب همکاری مردم تبلیغات محلی بعمل آوردند و نیز در جمیع آوری اطلاعات حوزه تعدادی خود نظارت داشتند. اجرای سرشماری عمومی کشور به جهت نسبت سرشماری اداره کل آمار عمومی که خود تهیه کننده برنامه سرشماری بود، واگذار شد. نتایج کامل سرشماری طی یک رشته نشریات آماری برای هر حوزه منتشر خواهد شد و نیز به نفع اصلاح سرشماری عمومی منتشر خواهد گردید. این گزارش که راجع به حوزه سرشماری بیرجند میباشد جهت وجهیاریین گزارشها یک سری گزارشهای مشابهی است که برای تمام حوزه های سرشماری پلاکاصله پس از استخراج اطلاعات منتشر خواهد شد.

توضیحات :

کل جمعیت

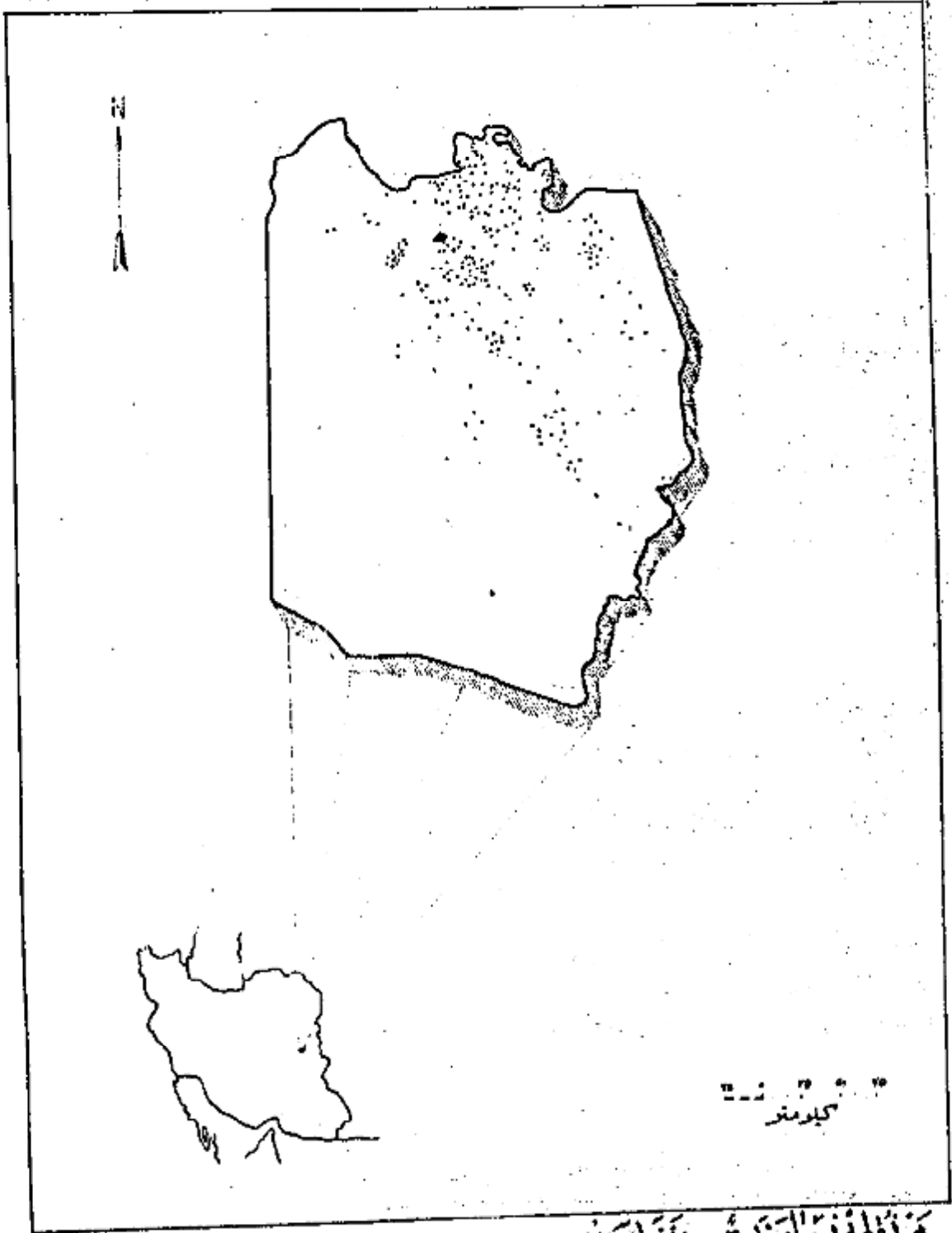
کل جمعیت سرشماری شده حوزه سرشماری (۵۵) بیرجند ۱۱۱۱۱۲ نفر و جمعیت نسبی در هر کیلومتر مربع ۱/۷ نفر بوده در شهر بیرجند جمعا ۱۳۹۳۴ نفر و ۱۲۷۴۱۶ نفر در سایر نقاط واقع در حوزه سرشماری بیرجند که کثیران پنج هزار نفر جمعیت داشته سرشماری شده در تاریخ ۱۲/۱۲/۳۳ نفر هم کسانی بودند که محل اقامتشان در این حوزه سرشماری دائمی نبوده است.

جدول شماره ۱ - کل جمعیت رابطه با تعداد مردان و زنان بالغ شهر بیرجند و همچنین نقاط کثیران پنج هزار نفر و سایر آبادیهای مسکن - حوزه سرشماری رانشان میدهند.
بخش از مشخصات برجسته دهات

حوزه سرشماری بیرجند دارای ۱۴۲۸ ده کثیران پنج هزار نفر بود که از آن ۳۸۰ ده دارای شورای ده و ۵۹ ده دارای مدرسه دولتی یا ملی و فقط ۶ ده با ۰/۱ درصد از مجموع نصاب دارای دریا نگاه یا موسسات بهداشتی دیگر بودند. چهارصد و سی و چهار ده مسجد داشته ۱۹۸ ده دارای گریه ای عمومی بودند در ۹۵ ده یک یا چند راد پرچم وجود داشت در ۶۵ درصد از دهات قسمتی یا همه زمینها را این بخش متعلق به مالکین غیر کشاورز و ۲۹ درصد به دهات قسمتی یا همه زمینها متعلق به مالکین کشاورز داشت.
این اطلاعات در جدول شماره ۲ مصلحتان داده شده است.

- - مناسب آنستکه برای فهم صحیح این توضیحات در مورد رجعات مشخصات مربوط به همان ده که بعد از توضیحات آمده است دقت شود.
- - بطور استخراج نتایج سرشماری عمومی تمام کشور به ۱۱۹ منطقه تقسیم شد که حوزه سرشماری بیرجند یکی از آنهاست حد و دایره این حوزه سرشماری با حدود شهرستان باالاست داشته و شامل دهستانهای القور - سرکوه - شاهین - شهابآباد - طبرستان - خرمانه - مریک - لیس - آستان - حوض آباد - لپارجان - نمینان بوده است.

نقشه تراکما جمعیت خورک سرشماره بیرجند



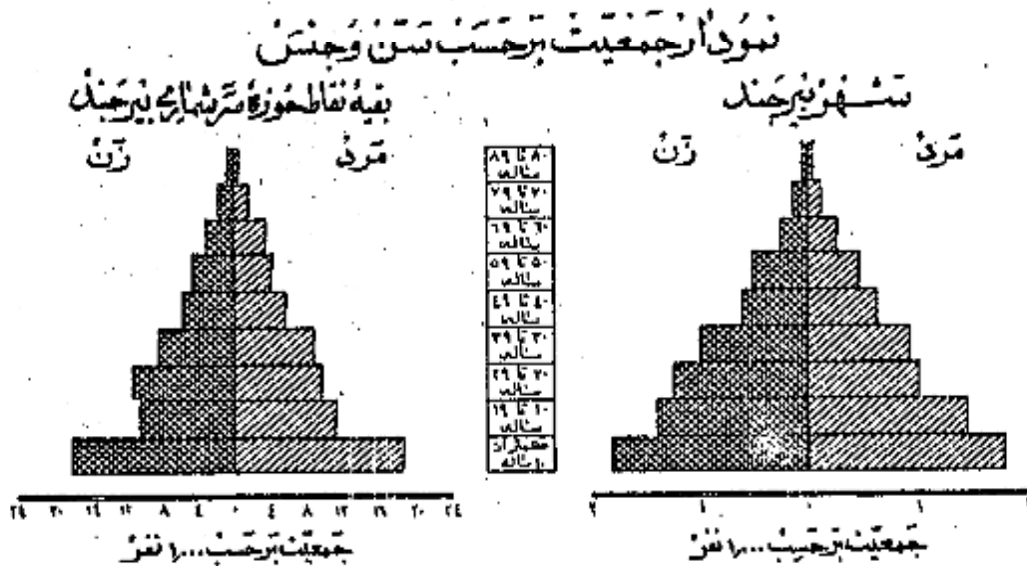
مقیاسه نماينده... ۵۰ نفر است
 جمعيت كل خورک سرشماره بیرجند
 جمعيت شهر بیرجند

۱۲۴۱۱۲
 ۱۳۹۳۴

اگرچه در این حوزه سرشماری تعداد مردان تقریباً برابر با زنان بود ولی اختلاف قابل توجهی در نقاط مختلف این حوزه وجود داشت در ۱۱۲ محل تعداد مردان بیش از تعداد زنان بود در ۱۴۸ نقطه تعداد مرد بزرگتر مساوی و در ۵۸۷ نقطه تعداد مردان کمتر از زنان بود در کل حوزه سرشماری ۲۲۰۲۱ نفر مرد و ۲۲۰۷۲ زن وجود داشت از میان زنان مردان تقریباً در سنین بین ۱۰ تا ۲۴ ساله دیده میشد.

در اکثر نقاط حوزه سرشماری میان سن مردان کمتر از میان سن زنان بود - بیان سن مردان و زنان توأم در حدود ۲۶ سال برای کل حوزه سرشماری و در حدود ۲۴ سال برای شهر بیرجند بود.

جدول شماره ۳ - جمع کل نفوس حوزه سرشماری بیرجند و آنکه بر حسب سن و جنس طبقه بندی شده اند نشان میدهد - این جدول حاوی اطلاعات مشابهی برای شهر بیرجند و بقیه نقاط حوزه سرشماری بیرجند است.



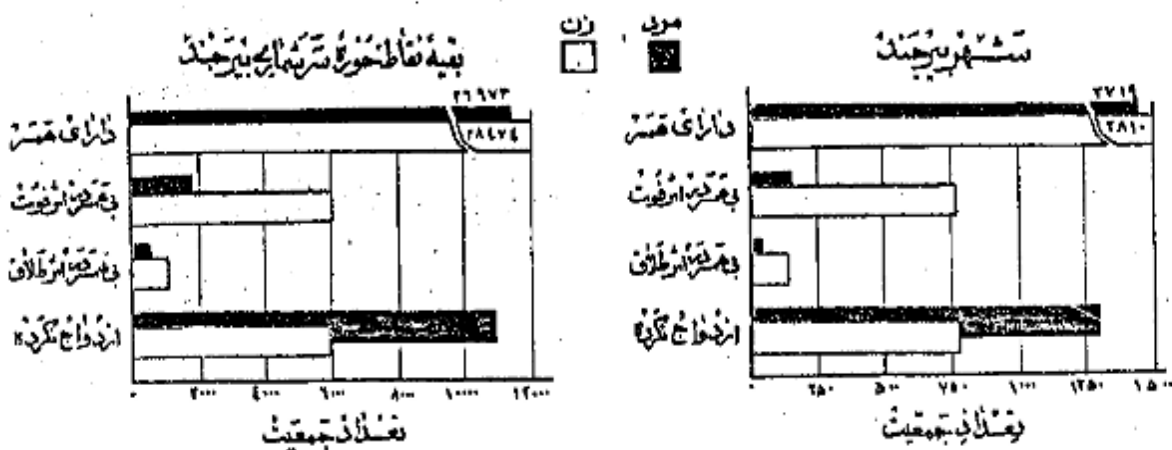
وضع زناشویی

در جمعیت از ۱۵ ساله بالای اکثر نقاط حوزه سرشماری بیرجند نسبت زنان دارای همسر بیش از مردان دارای همسر بود - در کل حوزه این نسبت برای زنان ۶۱ درصد و برای مردان ۶۲ درصد بود سایر نسبتهای وضع زناشویی برای زنان در حوزه سرشماری بیرجند تقریباً عبارت بود از زنان بیوه ۱۵ درصد زنان بی همسر در اثر طلاق ۲ درصد زنانیکه اصلاً ازدواج نکرده بودند ۱۵ درصد و نیز سایر نسبتهای وضع زناشویی برای مردان نشان میدهد که ۹ درصد همسرشان فوت شده و ۱۸ درصد همسرشان را اطلاع نگشته و ۲۸ درصد بقیه اصلاً ازدواج نکرده بودند.

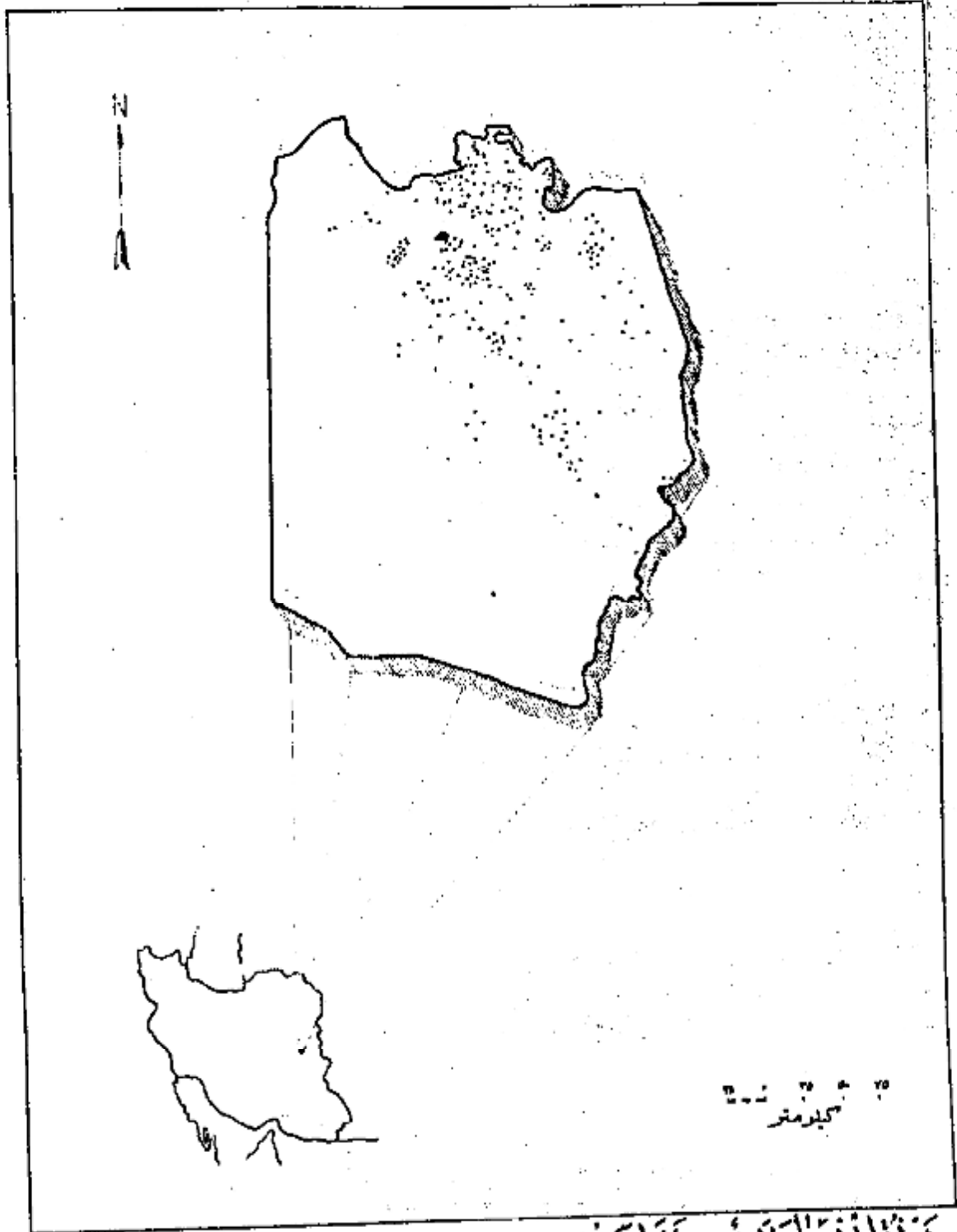
بطور کلی حد متوسط سن شوهران بیشتر از حد متوسط سن همسرانشان میباشد زیرا مردان جوان در سن پائین همسر دختران جوان کمتر از ازدواج میکنند و این امر همچنین نسبت بین زنان بیوه که براتب بیشتر از مردان زن مرده میباشد تأیید میکند - در گروه سنی ۱۵ تا ۲۴ ساله فقط ۱۲ درصد از مردان همسر داشتند در صورتیکه ۵۰ درصد از زنان دارای همسر بودند از طرف دیگر در گروه سنی ۲۵ ساله به بالا فقط ۱۱ درصد از مردان همسرشان فوت شده بود در حالیکه ۱۲ درصد از زنان بیوه بودند - و این اختلاف این حقیقت را برساند که بطور متوسط سن شوهر زیادتر از سن همسران است.

جدول شماره ۴ - وضع زناشویی جمعیت ۱۵ ساله به بالا بر حسب سن و جنس در حوزه سرشماری بیرجند نشان میدهد و حاوی اطلاعات مشابهی برای شهر بقیه نقاط حوزه سرشماری میباشد.

نمودار وضع زناشویی بر حسب جنس در جمعیت از ۱۵ ساله به بالا



نقشه تراکما جمعیت حوزہ سرشاہی بیرجند



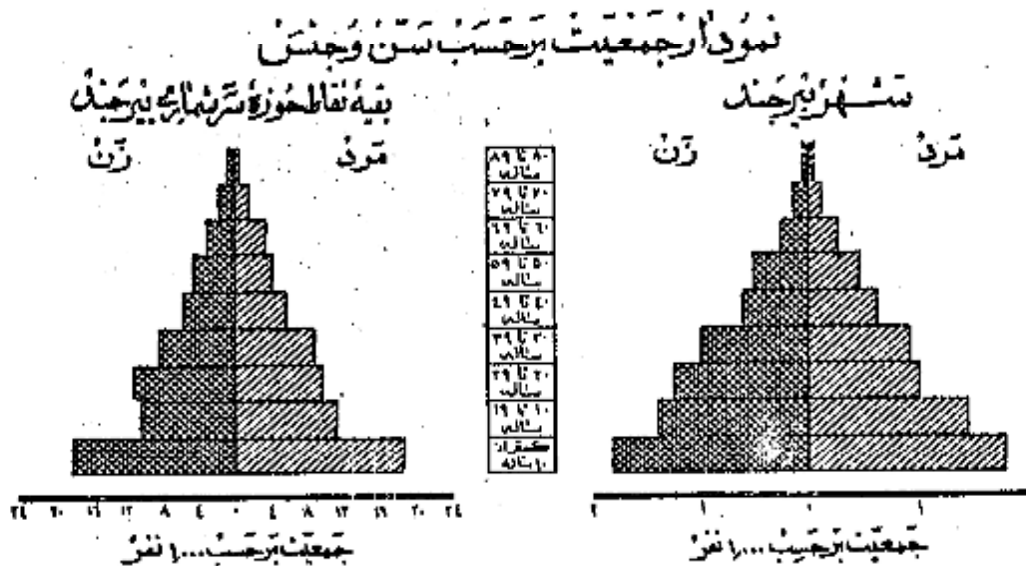
هر نقطه نماینده ۵ نفر است
 جمعیت کل حوزہ سرشاہی بیرجند
 جمعیت شهر بیرجند

۱۴۲۱۲
 ۱۳۹۳۴

اگرچه در این حوزه سرشماری تعداد مردان تقریباً برابر با زنان بود ولی اختلاف قابل توجهی در نقاط مختلف این حوزه وجود داشت در ۱۹۲ محل تعداد مردان بیش از تعداد زنان بود در ۱۴۸ نقطه تعداد مردان و زنان مساوی و در ۵۸۷ نقطه تعداد مردان کمتر از زنان بود. در کل حوزه سرشماری ۲۲۰۲۶ نفر مرد و ۲۲۰۷۲ زن وجود داشت از یاد زنان مردان تقریباً در سنین بین ۱۰ تا ۳۴ ساله دیده می‌شد.

در اکثر نقاط حوزه سرشماری میان سن مردان کمتر از پانزده سن زنان بود. میان سن مردان و زنان تفاوت در حدود ۲۶ سال برای کل حوزه سرشماری و در حدود ۲۴ سال برای شهر بیرجند بود.

جدول شماره ۳ - جمع کل نفوس حوزه سرشماری بیرجند را که بر حسب سن و جنس طبقه بندی شده اند نشان می‌دهد. این جدول حاوی اطلاعات مشابهی برای شهر بیرجند و بقیه نقاط حوزه سرشماری بیرجند است.



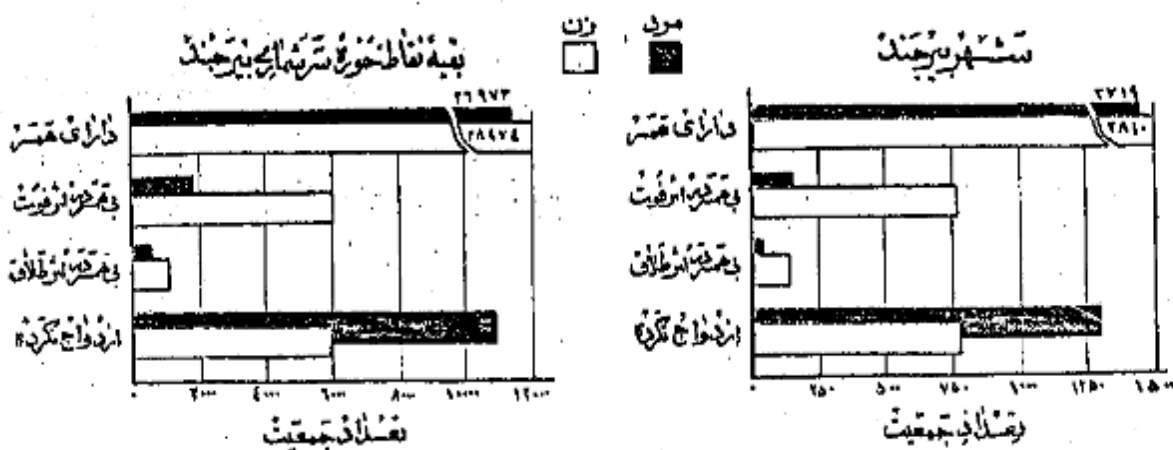
وضع زناشویی

در جمعیت از ۱۵ ساله به بالای اکثر نقاط حوزه سرشماری بیرجند نسبت زنان دارای همسر بیش از مردان دارای همسر بود. در کل حوزه این نسبت برای زنان ۶۹ درصد و برای مردان ۶۷ درصد بود سایر نسبتهای وضع زناشویی برای زنان در حوزه سرشماری بیرجند تقریباً عبارت بود از زنان بیوه ۱۵ درصد زنان بی همسر و از طریق ۲ درصد زنانیکه اصلاً از دواج نکرده بودند ۱۵ درصد و سایر نسبتهای وضع زناشویی برای مردان نشان می‌دهد که ۴ درصد همسرشان فوت شده و ۱ درصد همسرشان را طلاق کرده و ۲۸ درصد بقیه اصلاً از دواج نکرده بودند.

بطور کلی حد متوسط سن شوهران بیشتر از حد متوسط سن همسرانشان می‌باشد زیرا مردان جوان در سنین پائین همگس دختران جوان کمتر از دواج می‌نمایند و این امر را همچنین نسبت بین زنان بیوه که بر مراتب بیشتر از مردان زن مرده می‌باشد تأیید میکند. در گروه سنی ۱۵ تا ۲۴ ساله فقط ۱۲ درصد از مردان همسر داشتند در صورتیکه ۵۰ درصد از زنان دارای همسر بودند از طرف دیگر در گروه سنی ۲۵ ساله به بالا فقط ۱۱ درصد از مردان همسرشان فوت شده بود در حالیکه ۴۲ درصد از زنان بیوه بودند. و این اختلاف این حقیقت را می‌رساند که بطور متوسط سن شوهران با تراز سن همسران است.

جدول شماره ۴ - وضع زناشویی جمعیت ۱۵ ساله به بالا بر حسب سن و جنس در حوزه سرشماری بیرجند نشان می‌دهد و حاوی اطلاعات مشابهی برای شهر و بقیه نقاط حوزه سرشماری می‌باشد.

نمودار وضع زناشویی بر حسب جنس در جمعیت از ۱۵ ساله به بالا

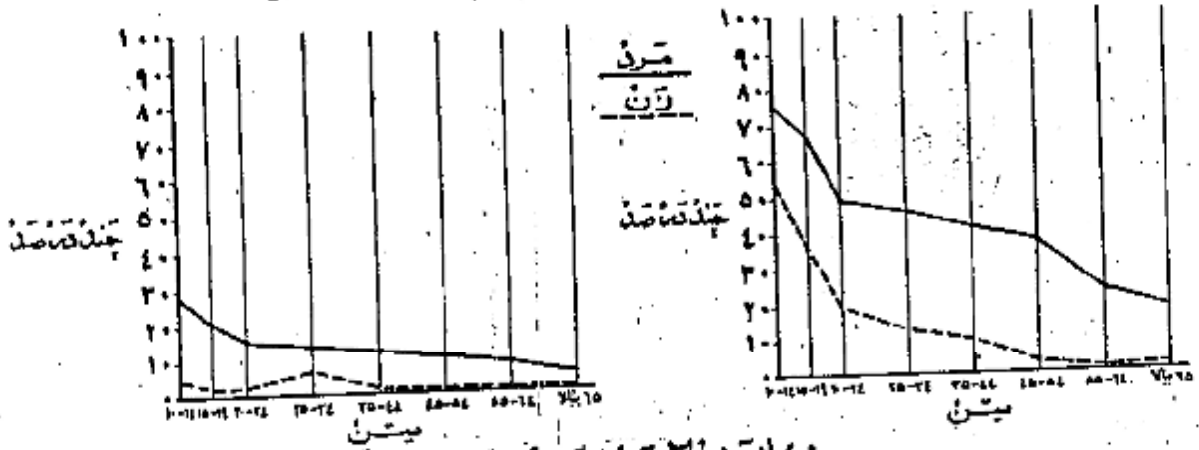


در تمام نقاط حوزه سرشماری بیرجند نسبت مردان با سواد بطور قابل ملاحظه ای از زنان با سواد بیشتر بود. هیچکدام در مردان ۳ درصد از زنان ۱۰ ساله بیالفا تا ۱۰ خواندن و نوشتن بودند. نسبت افراد با سواد در شهر بیرجند ۲۱ درصد بود ۱۷ درصد از مردم بقیه نقاط حوزه سرشماری قادر بخواندن و نوشتن بودند.

افزایش امکانات تحصیلی در سالهای اخیر مخصوصاً برای بانوان از آنجا معلوم میشود که نسبت افراد با سواد در بین خردسالان بیشتر از بزرگسالان است نسبت اشخاص با سواد در کل حوزه سرشماری برای افراد کمتر از ۱۰ ساله ۲۰ درصد برای افراد ۱۰ تا ۲۰ ساله ۲۷ درصد بود پیشرفت های اخیر در با سواد کردن بانوان در بوقه مقایسه نسبت زنان جوان با سواد به زنان مسن با سواد بخوبی مشهود میشود چنانکه ۸ درصد از زنان ۱۰ تا ۱۵ ساله فقط کمتر از ۱۰ درصد از زنان ۲۰ ساله بیالفا با سواد بودند. در بین مردان ۱۰ تا ۱۵ ساله ۳۱ درصد و در بین مردان ۲۰ تا ۲۵ ساله ۲۵ درصد با سواد وجود داشت.

جدول شماره ۵ - وضع سواد جمعیت حوزه سرشماری بیرجند را که بر حسب سن و جنس طبقه بندی شده است نشان میدهد و حاوی اطلاعات مشابه برای شهرستانیه نقاط حوزه سرشماری بیرجند میباشد.

نمودار مربوط به باسوادها بر حسب سن و جنس در جمعیت ۱۰ ساله بیالفا
شهر بیرجند
بقیه نقاط حوزه سرشماری بیرجند



نمودار وضع مدرک آخرین مدرک تحصیلی بر حسب جنس جمعیت ۱۰ ساله بیالفا



از جمعیت ۱۰ ساله بیالفا ۲۷ درصد در کل حوزه سرشماری ۲۱ درصد در شهر بیرجند يك يا چند سال از تحصیلات رسمی را تکمیل نموده بودند و در حدود ۳۲ درصد در حوزه سرشماری و ۱۵ درصد در خود شهر تحصیلات ابتدائی (۵) را پایان رسانده بودند. نسبت افراد بیک تحصیلات بیشتری داشتند در کل حوزه بیرجند چنین بود: ۷۸ نفر تحصیلات متوسطه را تمام کرده ۲۴ نفر سه سال یا بیشتر در دوره دانشگاه را تکمیل کرده بودند البته این رقم برای شهر بیرجند قدری کمتر بود.

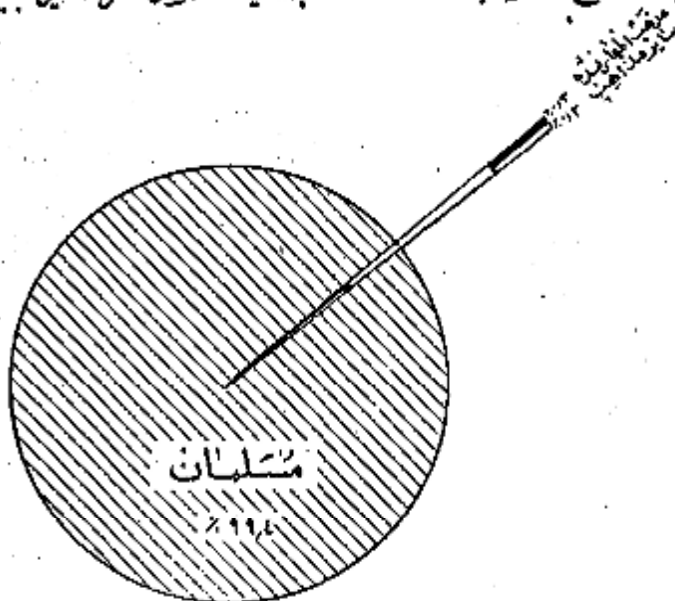
امکانات تحصیلی برای مردان بطور قابل توجهی بیشتر از زنان بوده است و این موضوع از مقایسه نسبت مردان به زنانیکه يك يا چند سال مدرسه دیده اند بخوبی مشهود میشود نسبت کسانیکه يك يا چند سال تحصیل رسمی دارند عبارتند از ۱۶ درصد برای مردان و ۳ درصد برای زنان. میان سالهای تحصیلی برای مردان ۵ و برای زنان ۶ سال بود.

جدول شماره ۶ - آخرین مدرک تحصیلی جمعیت ده ساله بیالفا در کل حوزه شهرستانیه نقاط حوزه سرشماری بیرجند را بر حسب سن و جنس نشان میدهد.

* - کسانیکه مدرک یکی از کلاسهای متوسطه یا دانشگاه را داشته اند در ابتدائی رده ایستادگی را با تمام رسانده و در اینجا جزو آن عده از کسانی حساب شده اند که مدرسه ابتدائی را تمام کرده اند.

نودونه درصد افراد حوزه سرشماری بیرجند مسلمان بودند و رشتہ بیرجند هم این نسبت ۹۹ درصد بود و نسبت کم باقیمانده شامل مسیحیان - کلیسائی و سایر مذاهب می‌باشد .
جدول شماره ۲ - وضع مذهب جمعیت کل حوزه و شهرستان بیرجند در آنجا که بر حسب جنس طبقه بندی شده نشان می‌دهد .

نمودار وضع مذاهب مختلف در جمعیت حوزه سرشماری بیرجند



محل تولد

نودونه درصد از کسانی که در حوزه سرشماری بیرجند مقیم بودند در داخل حوزه مزبور و در سرمد در شهرستانهای بجا و وگتارا از درصد در استانهای دیگر ایران و تساهله بسیار قلیلی هم در خارج از ایران بدنها آمده بودند جمعیت متولد در خارج از این حوزه سرشماری ۱۷۲۱ نفر بود که از آن عده ۸۱۰ نفر در زابل و ۲۲۸ نفر در زاهدان و ۱۵۱ نفر در مشهد و ۷۴ نفر در تهران و ۶۶ نفر در تربت حیدریه و ۴۷ نفر در فردوس و ۴۲ نفر در گاباد و ۳۲ نفر در کرمان نقیه متولدین سایر شهرستانهای کشورهای خارجی بودند . از متولدین در خارج از کشور بیش از همه ۱۱ نفر متولدین عراق و ۶ نفر متولدین پاکستان و ۳ نفر متولدین آلمان بودند ۱۹ نفر از متولدین در خارج از کشور مقیم شهر بیرجند و فقط ۴ نفر در نقیه نقاط حوزه سرشماری مقیم بودند .

نسبت کسانی که هم متولد هم مقیم در این حوزه سرشماری بودند در سنین مختلف تقریباً مساوی بود بطوری که ۹۹ درصد کسانی که در حوزه سرشماری بیرجند مقیم بودند در آن حوزه متولد شده بودند .

جدول شماره ۸ - ساکنین حوزه سرشماری بیرجند را بر حسب شهرستان و پاکستان محل تولد نشان می‌دهد .

جدول شماره ۹ - حاکی از اطلاعات مزبور است که سن در کل حوزه و شهرستان بیرجند می‌باشد .

شاغلین و بیکاران

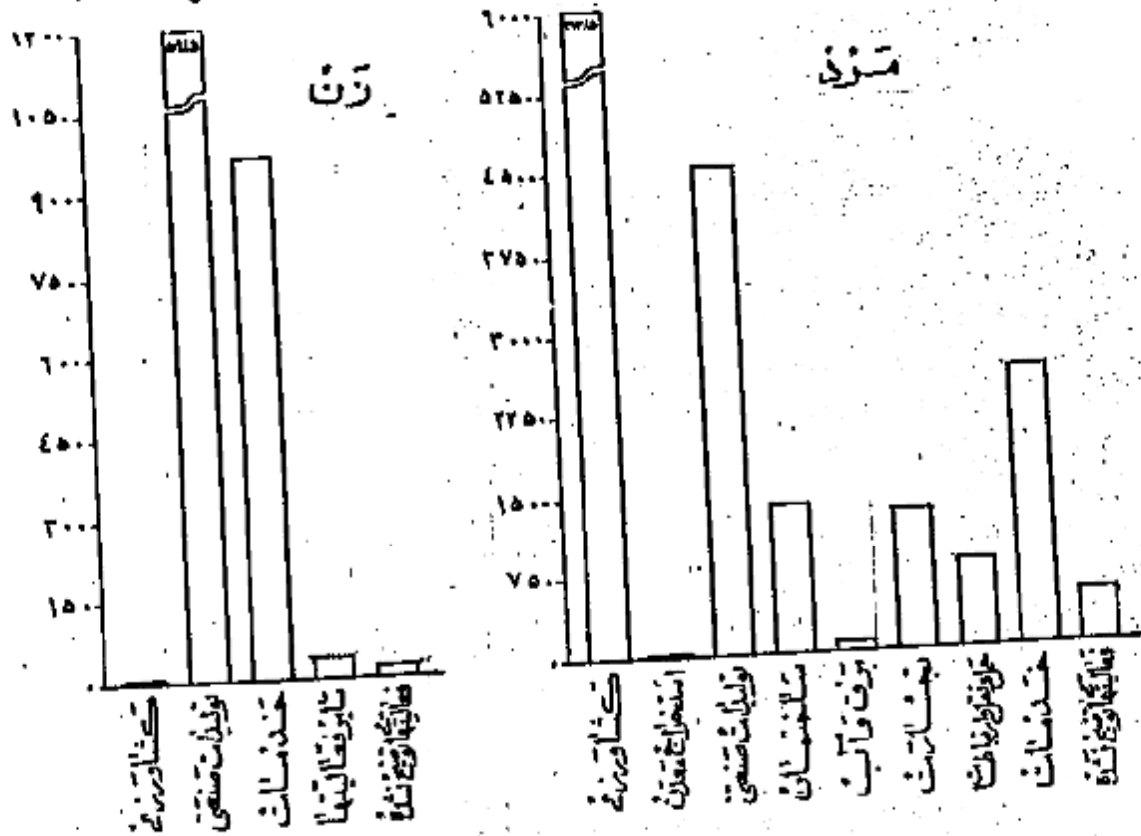
هشتاد و دو درصد یا ۴۲ هزار نفر از مردان ده ساله بالای ساکن حوزه سرشماری بیرجند بکار اشتغال داشتند . در شهر بیرجند ۷۲ درصد یا ۴ هزار نفر از مردان بکار مشغول بودند . از تمام مردان بین ۱۴ تا ۲۵ ساله ۹۷ درصد بکار اشتغال داشتند و این رقم بزرگترین نسبت مردان شاغل بکار در سنین مختلف بود . نسبت مردان در جستجوی کار در کل حوزه سرشماری ۳ درصد و در شهر ۴ درصد بود نسبت مردانیکه نه شاغل بکار و نه در جستجوی کار بودند در کل حوزه در حدود ۱۵ درصد و در شهر بیرجند ۲۴ درصد بود اکثریت این افراد غیر فعال را در سنین پائین محصلین تشکیل میدادند . در بین زنان از ده ساله به بالا که در حوزه سرشماری بیرجند سکونت داشتند ۷۳ درصد خانه دار و فقط ۱۵ درصد شاغل بکار و فقط ۱۹ نفر در جستجوی کار بودند .

صنعت و چهار درصد از شاغلین بکار در کشاورزی و ۲۱ درصد در تولیدات صنعتی و ۷۰ درصد در خدمات (سروسها) و ۲ درصد در ساختمان و ۴ درصد در تجارت و ۳ درصد بقیه در استخراج معدن برق و آب و گاز حمل و نقل و سایر امور صنعتی فعالیت می نمودند. و این نسبتها بین شهر بیرجند و بقیه نقاط حوزه سرشماری مزبور مخصوصاً در مالیه های تولیدات صنعتی و کشاورزی مختلف بود. بطوریکه در شهر بیرجند ۳۲ درصد در تولیدات صنعتی و فقط ۴ درصد به کشاورزی اشتغال داشتند در حالی که در بقیه نقاط حوزه این ارقام برای تولیدات صنعتی ۲۰ درصد و برای کشاورزی ۷۰ درصد بوده است.

جدول شماره ۱۳ - نسبیات صده فعالیت صنعتی جمعیت شاغل بکار از سال ۱۳۰۰ تا ۱۳۰۵ در حوزه سرشماری بیرجند بر حسب جنس و جنس نشان میدهد.

جدول شماره ۱۴ - با تفصیل بیشتری شامل فعالیت صنعتی جمعیت شاغل بکار جنس و جنس و وضع اشتغال برای حوزه سرشماری و شهر بیرجند میباشد.

نمودار شماره ۱۳ - فعالیت صنعتی در حوزه سرشماری بیرجند



خانوار

خانوارهای سرشماری شده در حوزه سرشماری بیرجند ۳۸۳۱۴ خانوار بود که از این عدد ۳۱۰۶ خانوار در شهر بیرجند و ۳۵۲۰۸ خانوار در بقیه نقاط حوزه سرشماری شده بودند. میان نفقات خانوار در کل حوزه سرشماری و همچنین شهر بیرجند تقریباً ۳/۵ نفر بود در ۱۴ درصد خانوارهای حوزه سرشماری بیرجند فقط یک نفر سواد وجود داشت و در ۶ درصد خانوارها دو یا چند نفر سواد بودند و در ۸۰ درصد خانوارها کسی قادر بر خواندن و نوشتن نبود. چهارده درصد خانوارهای کل حوزه سرشماری اظهار نموده بودند که هیچک از افراد خانوار آنها شاغل بکار نیست و ۶۴ درصد اظهار کرده بودند که فقط یک نفر شاغل بکار در بین افراد خانوار وجود دارد و ۲۲ درصد بقیه اظهار کرده بودند که دو یا چند نفر از افراد خانوار آنها بکار اشتغال دارند.

جدول شماره ۱۵ - خانوارهای کل حوزه و شهر بقیه نقاط حوزه سرشماری بیرجند را بتفصیل تعداد نفقات و سواد در خانوارشان میدهد.

جدول شماره ۱۶ - حاوی طبقه بندی خانوارها بر حسب نفقات آنها و تعداد افراد شاغل بکار در هر خانوار است.

صنایع خانگی

فقط ۲۸۲۵ خانوار از ۳۸ هزار خانوار حوزه سرشماری بیرجند اظهار کرده بودند که برای دریافت مزد با استفاده شخصی یا ساختن و تولید بعضی محصولات صنایع خانگی در داخل خانه اشتغال دارند. در این خانوارها ۳۲۸۰ کارگاه صنایع خانگی وجود داشت که از این تعداد ۱۰۸ کارگاه در داخل شهر بیرجند بود.

مهمترین این صنایع در کل حوزه سرشماری و همچنین شهر بیرجند پارچه بافی و سیدن و چل آوردن تیج بود .
جدول شماره ۱۷ - انواع صنایع خانگی راد در کل حوزه سرشماری و شهری تپه نقاط حوزه سرشماری بیرجند نشان میدهد .

نمودار انواع صنایع خانگی حوزه سرشماری بیرجند



انواع صنایع خانگی

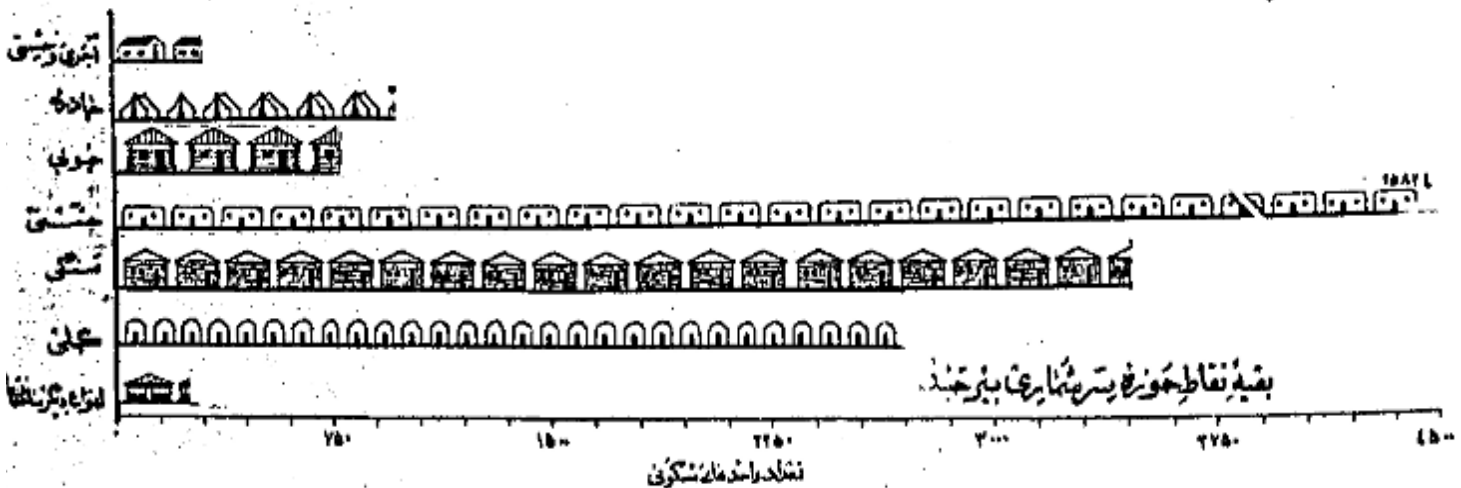
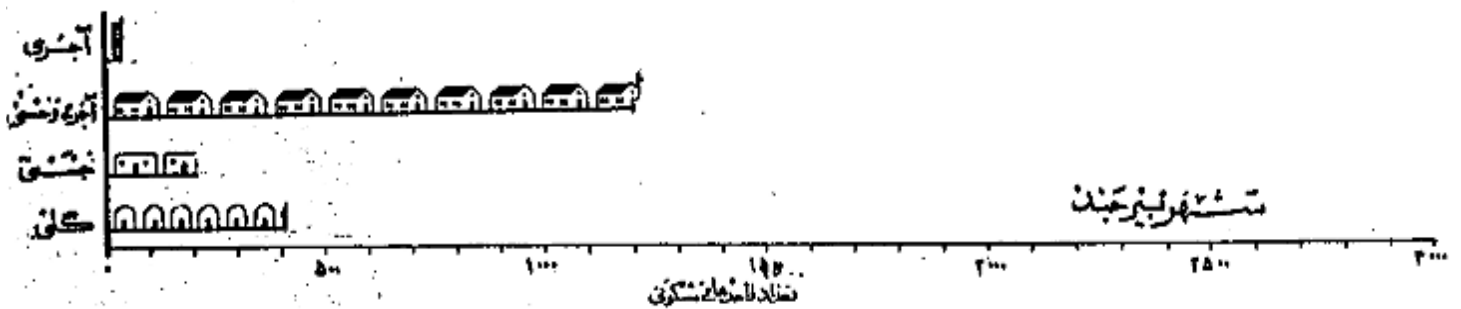
نوع ساختمان و وضع تصرف

تقریباً ۷۲ درصد از واحدهای مسکونی در حوزه سرشماری از غنچه ساخته شده بود این نسبت برای شهر ۵۲ درصد بود و همچنین ۹ درصد در کل حوزه و ۱۱ درصد در شهر بیرجند از گل ساخته شده بود مصالح عمده ای که در ۳ درصد از واحدهای مسکونی که در کل حوزه و ۲۶ درصد از واحدهای مسکونی که در شهر بیرجند بکار رفته بود از مخلوط آجر و غنچه ساخته شده بود چند درصد باقی مانده از واحدهای مسکونی کل حوزه از آجر و سب و سنگ و چاه ساخته شده بود . ۸ درصد ساکنین حسوسوه سرشماری اظهار کرده بودند که مالک منزل مسکونی خود هستند ۹ درصد اظهار کرده بودند که در منازل اجاره ای ساکن میباشند ۱۵ درصد اظهار کرده بودند که در منازل سکونت دارند که متعلق به خودشان نیست و در ضمن حال اجاره هم نمیدانند . در شهر بیرجند ۳۰ درصد از خانوارها اجاره نشین بودند در صورتیکه در تپه نقاط حوزه سرشماری فقط ۲ درصد در منازل اجاره ای زندگی میکردند .

در شهر بیرجند نسبت مالکین خانه های آجری و غنچه بیش از مالکین ساکن در انواع دیگر واحدهای مسکونی بود (۵۲ درصد) و در تپه نقاط بزرگترین نسبت مالکین (۹۱ درصد) در خانه های سنگی اقامت داشتند .

جدول شماره ۱۸ - ساختمان و وضع تصرف واحد های مسکونی راد در کل حوزه و شهری تپه نقاط حوزه سرشماری نشان میدهد .

نمودار واحدهای مسکونی بر حسب نوع مصالح ساختمان



تعاريف

پرستشاه ده

در موقع سرشماری مأمورین سرشماره متوجه اشتباه علاوه بر پرستشاه نفوس پرستشاه دیگری بر اید هات پراخند پاسخ هائیکه که خداورد رفیاب اویش سفیدان محصل میدادند تکمیل نمایند . این پرستشاه حاوی شمولاتی راجع به مشخصات کلی ده شرح زیر بود :

شورای ده

شورای ده مطابق قانون مصوب هشتم مرداد ۱۳۳۰ عبارت از هیئتی است که بمنظور بهبود امورات اجتماعی و سرانی دهات از میان اهالی ده انتخاب میشوند .

مدارس ده

مدارس ده دولتی و ایلی هستند که در صورت اول بوسیله وزارت فرهنگ و در صورت دوم توسط مردم اداره میشود .

درمانگاه یا تاسیسات بهداشتی

در مانگاه یا تاسیسات بهداشتی ده در ساختمان (یا ساختمانها) با اطاقی قرار گرفته بوسیله یک یا چند پزشک یا پزشکهار - پرستار یا ماما برای درمان بیماران و اعطیات مقداتی درمانی بیماران و یا جراحیین تاسیس شده . این تاسیسات رایگان یا پولی در دسترس عموم قرار دارد .

حمام عمومی

حمام عمومی عبارت از ایلی است که بمنظور استحمام عموم ساخته شده .

مسجد

مسجد ساختمان یا اطاقی است که فقط برای ادای نماز سایر مراسم مذهبی اختصاص دارد .

زاد بو

دستگاههای گیرنده اخبار و برنامه های مذهبی - فرهنگی و تفریحی است که تعدادی از آن در تاریخ سرشماری در دهات مورد استفاده بوده است .

خانه هات

خانه هات اراضی دایر یا پاری است که دولت مالک آن شناخته میشود و از آن بهره برداری میکند .

املاک نرفته

املاک نرفته عبارت از املاکی است که بنا بر درخواست صاحب ملک یا قانون در دسترس استفاده عمومی یا اعمار خاص قرار داده شده است .

زمینهای متعلق بملکین کشاورز

این تعریف شامل املاک متعلق بملکینی است که خود یا مرزوات مشغول میباشد .

زمینهای متعلق بملکین غیر کشاورز (آرپای)

این تعریف شامل املاک متعلق بملکینی است که خود بزروات مشغول نیستند .

املاک بنکاهای غیر دولتی

این تعریف شامل املاک متعلق به موسسات غیر دولتی است مانند شرکتها - موسسات تعاونی - انجمنها .

بیانه

بیانه یکی از سه سنجش آماری است که اندازه وابسته بیک موضوع آماری را از نظر شمارش بد وقت مساوی تقسیم مینماید و خود در مرکز این تساوی قرار میگردد با این ترتیب مثلا بیانه سنی ۲/۲۱ سال در شهر تهران جمعیت را بد وقت تقسیم مینماید بطوریکه از میان ۱۰۱۲۰۸۲ نفر جمعیت شهر تهران ۲۰۶۰۴۱ نفر در گروههای سنی بالاتر از ۲/۲۱ سال و ۷۵۶۰۴۱ نفر بگروههای سنی کمتر از ۲/۲۱ سال قرار میگردد .

در شهر تهران بیانه سالهای تحصیلی ۶/۵ سال است یعنی نیمی از کسانی که دارای مدرک رسمی تحصیلی هستند (۲۱۴۴۰۹ نفر) تحصیلاتشان بالاتر از ۶/۵ سال و نیمی دیگر (۲۱۴۴۰۹ نفر) تحصیلاتشان پائین تر از ۶/۵ سال است .

در شهر تهران بیانه تعداد نفقات خانوارها ۱۱/۱ است یعنی که نیمی از خانوارها (۱۶۶۷۱۹ خانوار) نفراشان بیش از ۱۱ نفر و بقیه (۱۶۶۷۲۱ خانوار) نفراشان کمتر از ۱۱ نفر است .

بیانگین (حد متوسط) که غیر از بیانگین دیگری است سنجش آماری است عبارتست از حاصل تقسیم جمع کل یک گروه عددی بر تعداد دستجات آن گروه و بنا بر این نیایسه هیچگاه رقم بیانه را با رقم بیانگین (حد متوسط) اشتباه کرد .

سن

طیله بندی سن بر اساس سن شخص در موقع سرشماری قرار دارد که در پاسخ بمسئول (چند سال دارند؟) تعیین گشته . در مواردیکه پاسخ دهنده قادر بدادن پاسخ نبود مأمور سرشماره متوجه داشتن سن او بر حسب ظواهر حال تعیین زند .

زناشویی

طبقه بندی وضع زناشویی مربوط به وضع زناشویی در موقع سرشماری است که چهار دسته تقسیم شده است :

دارای همسر - بی همسر در اثر فوت - طلاق واقع شده و هرگز ازدواج نکرده .

سواد

در طبقه بندی سواد تفصیلات زیر رعایت شده :

الف - کسانی که یکی از زبانها میتوانند بخوانند و بنویسند بشکلی که آنها را می توانست تحصیلات رسمی دارند یا ندارند .

ب - کسانی که فقط میتوانند بخوانند .

ج - کسانی که نمیتوانند بخوانند و بنویسند .

با سواد در این نمره شامل قسمت الف در طبقه بندی بالا است .

تحصیلات

آخرین مدرک تحصیلی عبارت است از گواهینامه ای که برای پایان رساندن آخرین سال مدرسه ابتدائی متوسطه یا دانشگاه داده شده یا کارنامه ای که شخص را در میانه تحصیل خود در مدرسه یا کلاس بالاتر ادامه دهد یا این طریق اگر حاصلی در سال پنجم متوسطه شرکت کرده ولی در امتحانات مربوطه مردود شده باشد جز آنهاست سال چهارم را تکمیل کرده اند طبقه بندی میشود . همچنین یک محصل ۱۲ ساله که در تاریخ سرشماری در سال ششم ابتدائی بوده جزو افرادی محسوب شده است سال پنجم دبستان را پایان رسانده اند .

طبقه بندی مدارس ابتدائی یا متوسطه بر اساس طبقه بندی رسمی دولتی قرار دارد . اشخاصی که تحصیلات قدیمی دارند یا تحت نظر معلم خصوصی یا در مدارس رسمی تحصیل نموده اند یا اضافه کسانی که اصلاً تحصیل نکرده اند جز دسته " مدرک تحصیلی رسمی ندارند یا درجه تحصیلی خود را اظهار نکرده اند " طبقه بندی شده اند .

مذهب

طبقه بندی مذهب بر اساس پاسخ به سؤال " مذهب شما چیست؟ " بعمل آمده است .

شهرستان محل تولد

افرادیکه درین حوزه سرشماری زندگی میکردند ولی در سایر شهرستانها متولد شده بودند بر حسب شهرستان محل تولد خود طبقه بندی شده اند . طبقه بندی سرشماری مجاور شامل شهرستانهایی است که با این حوزه سرشماری هم مرز اند . و حوزه های سرشماری غیر مجاور نیز شامل کلبه شهرستانهای دیگر که با این حوزه مرز ندارند میباشد . نام شهرستانهای مجاور و غیر مجاور در جدول ۸ ذکر شده است .

کشور محل تولد

متولدین خارج از کشور بر حسب کشورهای زیر طبقه بندی شده اند :

آلمان - افغانستان - آمریکا - انگلستان - ایتالیا - پاکستان - ترکیه - چکسلواکی - روسیه (اتحاد جماهیر شوروی) - سوئد - سوئیس - سوریه - عراق - عرب

سعودی - فرانسه - لبنان - لهستان - مصر - هندوستان - یونان .

متولدین در کشورهای دیگر تحت عنوان " متولدین در سایر کشورها " نشان داده شده .

وضع فعالیت اقتصادی

مقصود از فعالیت اقتصادی فعالیتی است که بهره ای برای اجتماع از آن حاصل شود و پاسخهایی که از افراد ده ساله بیالا به سؤال " شغل فعلی شما چیست؟ " شده طبقه بندی فعالیتهای اقتصادی را نشان میدهد .

افراد فعال از نظر اقتصادی از دودسته تشکیل میشوند دسته ای که مشاغل بکارهای اقتصادی هستند و دسته ای که قادر به انجام کارهای مفید از نظر اقتصادی هم نیستند و در جستجوی کار میباشند .

پانویس خانوار و محصلین و متاهلین در دسته غیر فعال (از نظر اقتصادی) طبقه بندی شده اند زیرا فعالیت این افراد تاثیر مستقیمی در وضع اقتصادی ندارد

شغل

طبقه بندی مشاغل حاوی انواع مشخص کارهاست که موضوع فعالیت روزانه اشخاص میباشد صرف نظر از اینکه درجه محیط یا درجه نوع از فعالیت های دسته جمعی صنعتی انجام وظیفه میکنند مثل کسانی که در فعالیتهای دسته جمعی صنعت نساجی یا نوسازی یا حمل و نقل و سایر فعالیتها مشغول حسابداری دارند .

در مواردیکه شخص دارای دو یا چند شغل مختلف باشد بر حسب شغلی که از آن بیشتر بهره برداری میکند طبقه بندی شده است .

طبقه بندی مشاغل بر اساس طبقه بندی قراردادی بین المللی مشاغل (I.C.O.) تنظیم گردیده و شامل ۹ دسته تفصیلات هده و ۵۲ دسته طبقات مشاغل میباشد :

مشاغل مربوط بامور خدمات (سرویسها) شامل فعالیتهایی است که بظهور حفاظت و حراست مال و جان و همچنین انجام خدمات شخصی نسبت بفره یا گروهی

انجام میشود.

خدمات تخصصی شامل مشاوره مانند خدمتگزاری در خانه ها و در دستگاه های اداری و در بیمارستان ها میباشد از قبیل شغل نوکری - کلفتی - پیشخدمتسی آشپزی - جرایداری و امثال آنها - شاغلین امور خدمات (سرویسها) ممکن است در خدمت دولت یا غیر دولت باشند .
خدمات ارتش فقط شامل افرادی است که بطور ثابت در ارتش خدمت میکنند . مشمولین بر حسب شغل و در زمان قبل از احضار خدمت در آنجا بودند مانند طبقه بندی شده اند

فعالیت دسته جمعی صنعتی

طبقه بندی فعالیت های دسته جمعی صنعتی شامل انواع مختلف فعالیت های اقتصادی است که نتیجه آن تولید محصول و یا انجام خدمت میباشد و بواسطه افراد و یا گروه مشخصی از اشخاص اداره میشود هر دسته از تقسیمات صدها طبقه فعالیت صنعتی شامل مشاغل مختلفی میشود مثلاً یک کارخانه نساجی ممکن است هم بازرگانی و هم انبارداری هم میکند و هم ماشین نویسی در استخدام داشته باشد که کلیه این اشخاص یا مشاغل مختلفی که دارند در فعالیت دسته جمعی "صنعت نساجی" طبقه بندی میشوند .

طبقه بندی فعالیتها بر اساس طبقه بندی فرارادی بین المللی فعالیت های دسته جمعی اقتصادی (I.S.I.C) تنظیم گردیده است و شامل ۹ دسته میباشد
مجموعه دسته طبقات فعالیت صنعتی میباشد .

وضع اشتغال

وضع اشتغال بر اساس برابری شغل یا سطح درآمد و یا کارگران زود دست یا سرپرست به چند طبقه تفکیک شده که عبارتند از : کارفرما - کارکنانیکه برای خود کار میکنند
سرپرستین دولت - مزد بگیران - کارکنان خانوادگی بدون مزد .

کارفرمای کسی است که کار خود را شخصاً اداره میکند و یک یا چند نفر را بجز از کارآموزان بدون مزد در استخدام دارد .
سرکارنیکه یک موسسه اجتماعی را اداره میکند و در ضمن کارکنانی در استخدام دارند جزو کارفرمایان (طبقه بندی شده اند)
کارکنانیکه برای خود کار میکنند عبارتند از کسانی که شغل خود را شخصاً اداره کرده و کارگری در استخدام ندارند یا از کارگران خانوادگی و کارآموزان بدون مزد در کار هستند استفاده میکنند .

کارمند دولت کسی است که برای یکی از ادارات دولتی کار میکند و شامل افراد حقوق بگیران از کشور و غیر کشور میباشد .
مزد بگیر عبارتند از کسانی که برای کارفرمای مستقل کار کنند و در مقابل اجرتی بصورت نقدی - جنسی - حقوق ماهیانه - حق کمیون - انعام یا مزد بشتاب در ادارات

انجام شده در حالت نماید .

کارکنان خانوادگی کسانی هستند که برای یکی از اعضای خانواده خود بدون دریافت مزد کار میکنند و در عوض ممکن یا غذا یا پاداشهای نقدی دریافت میدارند .
خانوار

خانوار بطوریکه در فن سرشماری تعریف شده عبارت است از کلیه افرادیکه لطیف نظر از بستگی آنها با رئیس خانوار در یک واحد سکونی زندگی میکنند بدین ترتیب خانوار شامل رئیس خانوار - همسر او - فرزندان - والدین یا سایر خویشاوندان یا همسران یا خدمتگاری میشود که در یک واحد سکونی با آن خانوار زندگی کنند .
واحد سکونی عبارتند از کسانی است که بواسطه یک خانوار برای زندگی کردن سرود استفاده قرار بگیرد و ممکن است خانه یا آپارتمان یا چادر یا یکی از انواع دیگر واحد سکونی باشند . اشخاصیکه در بیمارستانها - زندانها - مدارس - پرورشگاه پشیمان - هتلها - مؤسسات - قرارگاهها و سایر واحدهای سکونی صوبی بسر میبرند و بصورت چند خانواده زندگی نمیشوند جز خانوار محسوب نمیشوند .

صنایع خانگی

در مواردیکه کالای در منزل بطور غیر رسمی استفاده بطور مرتب ساخته میشود و خانوار مربوطه در طبقه بندی خانوارها نیکه دارای صنایع خانگی بودند محسوب گردیدند .
برای ساختن این کالاها مزدی به هیچیک از اعضای خانواده پرداخت نمیشود . صنایع خانگی که بطور مشخص تفکیک شده عبارت از قالی - گیم - زیلو - و جاجیم یا فسرد - هندمانی - ریسندگی و بافندگی - عمل آوردن آبریشم - پنبه پاک کنی و غیره بود . خانوارهایی که پیش از یک صنعت خانگی دارند بر حسب هر یک از صنایع مربوطه طبقه بندی شده اند .

نوع ساختمان

نوع ساختمان واحدهای سکونی بر حسب مصالح عمده ای که در آن بکار گرفته بود بواسطه سرشمار مشخص گردید . طبقه بندیهای بکار گرفته عبارت است از تمام آجر - تمام خشت - آجر و خشت - گل - چوب - سنگ - چادر - حصیر و مصالح دیگر - در ساختمانها نیکه مصالح بطور مختلف بکار گرفته طبقه بندی واحدهای سکونی بر حسب مصالحی است که در ساختمان بیشتر مصرف داشته .

وضع تصرف

وضع تصرف بر اساس تصرف ساکنین هر واحد سکونی در موقع سرشماری تعیین گردیده . طبقه بندی وضع تصرف عبارت از ملکی - اجاره ای و غیر ملکی میانی است .
طبقه اجاره ای شامل واحدهایی است که ساکنین آن مالک مثل نبودن مویبرای استفاده از آن مبلغی نقداً یا جنساً بطور منظم میپردازند و طبقه غیر ملکی میانی شامل واحدهایی است که ساکنین آن نه مالک مسکن هستند و نه در برابر استفاده از آن وجه نقد یا جنس میپردازند .

مَشْرُوحٌ جَدِّ اَوَّلُ

۰۷۰۱۰۱۰۱ - ۰۱ - ۲۵۰۸ | ۰۳۰۱ - ۰۹ - ۰۳۰۱ - ۰۳۰۱ - ۰۳۰۱ - ۰۳۰۱

جدول شماره ۱ - جمعیت بر حسب جنس و شهر - دهات و دیگر نقاط سکونی حوزه سرشماری بیرجند و آبانماه ۱۳۳۰ (توابع ۱۳۰۶)

شهر - ده - سایر نقاط سکونی	مرد	زن	مرد	زن	مرد	زن	شهر - ده - سایر نقاط سکونی	مرد	زن
جمعیت کل حوزه سرشماری بیرجند	۱۱۲	۱۱۲	۲۲	۲۳	۲۲	۲۳	بقیه نقاط کمتر از پنجاه نفر		
نقاطیکه پنجاه نفر یا بیشتر جمعیت دارند							استاد	۳	۳
بیرجند	۱۲	۱۲	۷	۷	۷	۷	استخرک	۱۱	۱۱
نقاطیکه کمتر از پنجاه نفر جمعیت دارند							استخرک بهندان	۲۸	۲۸
آب بالا	۷	۷	۲	۲	۲	۲	استوند	۱۰۰	۱۰۰
آب تلنگ	۱۱	۱۱	۸	۸	۸	۸	استانست	۲۰۹	۲۰۹
آبخیز	۴	۴	۲	۲	۲	۲	استند	۲۴۰	۲۴۰
آبدرگان	۶	۶	۴	۴	۴	۴	اسدآباد	۲۰	۲۰
ابراهیم آباد القور	۱	۱	۱	۱	۱	۱	اسدیبه	۲۲	۲۲
ابراهیم آباد شهاباد	۳	۳	۲	۲	۲	۲	اسدآباد بهندان	۲۴۱	۲۴۱
ابراهیم آباد نهارخان	۴	۴	۳	۳	۳	۳	اسدآباد طیس سینا	۱۷۷	۱۷۷
ابراهیم آباد طیس سینا	۴۱	۴۱	۱۱	۱۱	۱۱	۱۱	اسطوخ	۶۱	۶۱
ابراهیم آباد مؤمن آباد	۶۶	۶۶	۳۴	۳۴	۳۴	۳۴	اسفند	۲۲	۲۲
ابراهیمی	۷۶	۷۶	۴۵	۴۵	۴۵	۴۵	اسفج	۸۴	۸۴
ابراهیم آباد بهندان	۱۸۶	۱۸۶	۹۲	۹۲	۹۲	۹۲	اسهبود	۱۶۷	۱۶۷
ابشر	۶	۶	۳	۳	۳	۳	اسفج مؤمن آباد	۱۱۴	۱۱۴
ابشر نهارخان	۱۱	۱۱	۶	۶	۶	۶	اسفزار	۲۸۳	۲۸۳
اکرم	۱۳۸	۱۳۸	۶۶	۶۶	۶۶	۶۶	اسکوه	۴۱	۴۱
ایله	۲۰	۲۰	۹	۹	۹	۹	اسکندر	۱۶۴	۱۶۴
ایلی	۲۴	۲۴	۱۲	۱۲	۱۲	۱۲	اسکوهک	۲۲۸	۲۲۸
آتشکده سفلی	۲۱	۲۱	۸	۸	۸	۸	اسمعیل آباد شهاباد	۳	۳
آتشکده علیا	۳۱	۳۱	۱۴	۱۴	۱۴	۱۴	اسمعیل آباد طیس سینا	۶۸	۶۸
احمدآباد	۶	۶	۲	۲	۲	۲	اسمعیل آباد بهندان	۱۱۹	۱۱۹
احمد بیگ	۷	۷	۳	۳	۳	۳	استان	۱۵۰	۱۵۰
احمدآباد القور	۱۰	۱۰	۶	۶	۶	۶	اسر	۴۴۴	۴۴۴
احمدآباد بهندان	۴۰	۴۰	۲۶	۲۶	۲۶	۲۶	اسپاد هنه کر	۴۰	۴۰
احمدآباد طیس سینا	۲۰۹	۲۰۹	۱۱۴	۱۱۴	۱۱۴	۱۱۴	اسپاد باد	۲۳۰	۲۳۰
آخراک	۱۸	۱۸	۷	۷	۷	۷	اسپاجان محسد	۲۴۰	۲۴۰
آغوندان	۲۶	۲۶	۱۲	۱۲	۱۲	۱۲	اسپابان	۷۰۴	۷۰۴
ادریگان	۴۸	۴۸	۲۶	۲۶	۲۶	۲۶	اشهاک	۲۰	۲۰
ادیتان	۱۰	۱۰	۷	۷	۷	۷	اتیشکان	۱۰	۱۰
اردبیز	۱۱۰	۱۱۰	۷۱	۷۱	۷۱	۷۱	اشتاخون	۱۰۴	۱۰۴
ارن	۱۱۹	۱۱۹	۵۷	۵۷	۵۷	۵۷	اشک	۱۰	۱۰
ارگین	۸	۸	۶	۶	۶	۶	اشک طیس سینا	۱۲	۱۲
اروشه	۷	۷	۳	۳	۳	۳	آستول	۲۰۱	۲۰۱
اروتج	۷۰	۷۰	۳۸	۳۸	۳۸	۳۸	اصغرآباد	۱۸	۱۸
اروتز	۱۸۰	۱۸۰	۸۰	۸۰	۸۰	۸۰	افلاک	۴۶	۴۶
اره نوک	۷	۷	۲	۲	۲	۲	افضل آباد	۸۸	۸۸
ازنک	۴۰	۴۰	۲۰	۲۰	۲۰	۲۰	افضل آباد القور	۱۲۸	۱۲۸
اوزک	۲	۲	۲	۲	۲	۲	افگشت	۷۷	۷۷
اسبان	۴۶	۴۶	۲۴	۲۴	۲۴	۲۴	اکبریه	۲۳	۲۳
اسپارات سفلی	۱۹	۱۹	۱۱	۱۱	۱۱	۱۱	اکبرآباد	۲۷	۲۷
اسپکی	۱۰	۱۰	۷	۷	۷	۷	اکبرآباد نهارخان	۴۶	۴۶
اسپارات علیا	۷	۷	۲	۲	۲	۲	اکبره شهاباد	۱۰۶	۱۰۶
اسپارات وسطی	۸	۸	۶	۶	۶	۶	اکبره طیس سینا	۱۹۱	۱۹۱
							الغار	۲۱۰	۲۱۰
							القور	۸۸	۸۸
							النک دو	۴	۴
							النکی	۶	۶
							النک نهارخان	۶	۶

بقیه جدول شماره ۱ - جمعیت بر حسب جنس در شهر - دهات و روستا نقاط مسکونی حوزه سرشماری بیرجند - آبانماه ۱۳۳۵ (تاسیس ۱۹۵۶)

زن	مرد	مرد و زن	شهر - ده - سایر نقاط مسکونی	زن	مرد	مرد و زن	شهر - ده - سایر نقاط مسکونی
			بقیه نقاط کمتر از پنجاه نفر				بقیه نقاط کمتر از پنجاه نفر
۰	۹	۱۴	بزرگان	۲	۷	۱۰	النگ بك
۱۰۴	۱۰۱	۲۰۵	بزرگین	۶	۶	۱۲	النگ التور
۶۲	۵۰	۱۱۲	بزرگین سفلی	۱۲	۱۴	۲۶	النگ مرغان
۲۱	۳۳	۵۴	بزرگین علیا	۸۸	۸۸	۱۷۶	الوند
۱۰۰	۸۴	۱۸۴	بشکر	۲	۲	۴	الیه وردبائین
			بمیران	۷	۶	۱۳	الیه و بهلیا
۱۰۶	۱۰۲	۲۰۸	بقرآباد	۱۹	۲۲	۴۱	الیه آباب
۲	۱	۳	بفتك	۲	۴	۶	امریك
۴	۲	۶	بفاج	۷	۵	۱۲	امریك براكوه
۸	۸	۱۶	بلی	۳۵	۳۰	۶۵	امیرآباد
۵۴	۵۲	۱۰۶					
			بك	۳۸	۳۸	۷۶	امیرآباد شهاباد
۷	۱۱	۱۸	بك آباب	۱۱۶	۱۰۱	۲۱۷	امیرآباد شهاباد نزد بك گلانه ارك
۲	۲	۴	ببورد	۲۵	۱۶	۴۱	امیرآباد
۲۵	۱۵	۴۰	بن خونیك	۷	۸	۱۵	انار
۵۰	۵۱	۱۰۱	بند میرزا حسین	۱۴	۱۲	۲۶	اناران
۱	۲	۳					
			ببند خه	۱۹	۲۴	۴۳	اناران مرغانه
۲	۵	۷	ببند شكه سفلی	۱۱	۱۰	۲۱	اندوه
۱۱	۱۸	۲۹	ببندونك باله او	۱۰۹	۱۱۲	۲۲۱	اننگ
۳۲	۳۳	۶۵	ببندان	۳۷۹	۳۸۱	۷۶۰	اوز
۱۱۹	۱۳۷	۲۵۶	ببنياباد شهاباد	۲۵۱	۲۵۰	۵۰۱	اوجان
۱	۱۴	۱۵					
			ببنيات	۷۱	۷۰	۱۴۱	اوجان
۲۸	۲۵	۵۳	ببنياباد خونیك	۳۹	۴۷	۸۶	اوشك
۸۸	۹۱	۱۸۷	ببني	۲۴	۲۶	۵۰	اوجان
۲	۱	۳	ببولج	۱	۱	۲	ابوان كیل
۳۸	۴۲	۸۰	ببوتك بزرگ	۵	۵	۱۰	باتمك
۲۴	۲۱	۴۵					
			ببورگان سفلی	۱	۱	۲	بازكوه
۸	۱	۹	ببور	۴۹	۵۲	۱۰۱	بازید
۱۶	۳۲	۴۸	ببورگان	۳۲	۳۵	۶۷	ببستانباد
۳۵	۴۸	۸۳	ببورنگ	۲	۱	۳	ببازید منه بند خونیك
۲۳۸	۲۲۲	۴۶۰	ببوسمینه	۱	۲	۳	بباغ
۷	۱	۸					
			ببوشاد	۱	۱	۲	بباغ علیشاه
۲۳	۲۸	۵۱	ببوتك	۲۰	۲۱	۴۱	بباغ سفلی
۲	۵	۷	ببوهرك	۴۵	۵۲	۹۷	ببافان
۳	۵	۸	ببوتك	۷	۵	۱۲	بباشستان
۱۴۹	۱۴۰	۲۸۹	ببهبالدین	۸	۸	۱۶	ببالکان
۱۳	۸	۲۱					
			ببهاپز				ببجد بك
۱۱	۱۷	۲۸	ببهباباد	۳۱۲	۲۸۶	۵۹۸	ببجد
۲۹	۲۸	۵۷	ببهبندان	۲	۵	۷	ببجین
۲۳۴	۱۱۷	۳۵۱	ببهبرام	۵۰	۴۲	۹۲	ببجین زیاد
۸	۵	۱۳	ببهبولج	۸	۸	۱۶	بببولج
۱۵	۲۴	۳۹					
			ببهبور	۲۳	۱۶	۳۹	بببازاران
۱۳	۱۱	۲۴	ببهبنياباد	۳۱	۲۴	۵۵	بببولج
۱۳	۱۴	۲۷	ببهبنيابان بالا	۸۰	۸۶	۱۶۶	بببركوه
۴	۵	۹	ببهبنيابان	۲۶۰	۲۴۲	۵۰۲	بببركوك
۱۰۰	۸۵	۱۸۵	بببجارج	۵۵	۵۲	۱۰۸	بببركوك
			بببجند	۲۲	۱۷	۳۹	بببزمند سفلی
۲۳۶	۲۴۹	۴۸۵	بببندك	۱۸	۲۷	۴۵	بببزمند علیا
۴	۱	۵	بببیدو	۳۶	۳۵	۷۱	بببزیغ
۵	۳	۸	بببیدك نیس آباد	۱۴	۱۴	۲۸	بببزانی
۵	۶	۱۱	بببیدستان شهاباد	۱۲	۱۲	۲۴	بببزرگان نزد بك سراج
۷	۵	۱۲					

بقیه جدول شماره ۱ - جمعیت بر حسب شهر، مردان و زنان و دیگر نقاط مسکونی حوزه مرشاهی بیرجند، آبانماه ۱۳۳۵ (نوامبر ۱۹۵۶)

شهر - ده - سایر نقاط مسکونی	مرد	زن	مرد	زن	مرد	زن
بقیه نقاط کمتر از پنجاه هزار نفر						
بیدستان کهنه آباد	۲۱	۱۰	۱۱	۱۰	۲۱	۱۰
بیدخت شهاباد	۵۵	۲۲	۲۳	۲۲	۵۵	۲۲
بید	۷۰	۳۵	۳۵	۳۵	۷۰	۳۵
بیدمشک	۸۹	۴۷	۴۲	۴۷	۸۹	۴۷
بیدک	۱۲	۴۲	۵۰	۴۲	۱۲	۴۲
بیدخت شامخ	۲۲۶	۱۱۳	۱۱۳	۱۱۳	۲۲۶	۱۱۳
بیدمشک	۲۲۶	۱۲۳	۱۰۳	۱۲۳	۲۲۶	۱۲۳
بیدمشک بند	۲۷۴	۱۴۴	۱۳۰	۱۴۴	۲۷۴	۱۴۴
بیرج	۷۴	۴۰	۳۴	۴۰	۷۴	۴۰
بوزان	۲۹۵	۱۴۳	۱۵۲	۱۴۳	۲۹۵	۱۴۳
بوسج	۱۸۱	۹۶	۸۵	۹۶	۱۸۱	۹۶
بیشه	۹۱	۴۶	۴۵	۴۶	۹۱	۴۶
بیشه اول	۳۶	۲۰	۱۶	۲۰	۳۶	۲۰
بیشه دوم	۱۹	۹	۱۰	۹	۱۹	۹
بیک	۱۸	۱۰	۸	۱۰	۱۸	۱۰
بی گذار	۸۷	۴۴	۴۳	۴۴	۸۷	۴۴
بیل دست	۳	۲	۱	۲	۳	۲
بیماد	۱۴۵	۷۲	۷۳	۷۲	۱۴۵	۷۲
بیموز	۷۳	۳۵	۳۸	۳۵	۷۳	۳۵
باتنگ	۳۰	۱۹	۱۱	۱۹	۳۰	۱۹
باشگاه هنگر	۲۳	۱۲	۱۱	۱۲	۲۳	۱۲
باشخ	۱۷	۸	۶	۸	۱۷	۸
بای گذار	۵	۳	۲	۳	۵	۳
بخت	۳۵۹	۱۷۲	۱۸۷	۱۷۲	۳۵۹	۱۷۲
بدگ	۴۱	۲۵	۱۶	۲۵	۴۱	۲۵
بدم رود	۵۵	۲۶	۲۹	۲۶	۵۵	۲۶
بدونه سادات	۷	۴	۳	۴	۷	۴
برج	۱۸	۷	۱۱	۷	۱۸	۷
برنگ	۲۲	۱۰	۱۲	۱۰	۲۲	۱۰
برند رود	۲۸۴	۱۴۷	۱۳۷	۱۴۷	۲۸۴	۱۴۷
برینگ	۱۹	۵	۶	۵	۱۹	۵
بسته	۲۷	۱۳	۱۴	۱۳	۲۷	۱۳
بستونی	۳	۳	-	۳	۳	۳
بخت	۲۴	۱۴	۱۰	۱۴	۲۴	۱۴
بخت ارگین	۷	۲	۵	۲	۷	۲
بکان	۵۰	۲۰	۳۰	۲۰	۵۰	۲۰
بیل تپه	۱۹	۸	۱۱	۸	۱۹	۸
بیلنگ	۱۳	۸	۵	۸	۱۳	۸
بیر آباد	۱۶	۹	۷	۹	۱۶	۹
بیر القدر	۱۵۱	۷۷	۷۴	۷۷	۱۵۱	۷۷
بیلواز	۶	۳	۳	۳	۶	۳
بیلوزنوک	۵۱	۲۷	۲۴	۲۷	۵۱	۲۷
بیشکوه	۶	۵	۴	۵	۶	۵
بیوند سفلی	۱۶	۸	۸	۸	۱۶	۸
بیوند	۱۸	۹	۹	۹	۱۸	۹
بیوند علیا	۳۹	۲۳	۲۶	۲۳	۳۹	۲۳
تاجکوه	۸۱	۴۲	۳۹	۴۲	۸۱	۴۲
تاج الدین	۲۴	۱۳	۱۱	۱۳	۲۴	۱۳
تاجمشک	۸۵	۴۰	۴۵	۴۰	۸۵	۴۰
تاجک	۷۶	۳۹	۳۷	۳۹	۷۶	۳۹
تخت جان	۴۱۵	۲۱۱	۲۳۴	۲۱۱	۴۱۵	۲۱۱
تخت شهاباد	۵۶	۲۳	۲۳	۲۳	۵۶	۲۳
تختج	۲۵	۳۵	۳۵	۳۵	۲۵	۳۵
تختک	۸۲	۴۱	۴۱	۴۱	۸۲	۴۱
تختک	۱۶	۴۲	۵۰	۴۲	۱۶	۴۲
تختک باغین	۳۱	۱۱۳	۱۱۳	۱۱۳	۳۱	۱۱۳
تختک بالا	۱۰	۱۰۳	۱۰۳	۱۰۳	۱۰	۱۰۳
تختک	۱۲	۱۴۴	۱۳۰	۱۴۴	۱۲	۱۴۴
تختک	۹	۴۰	۳۴	۴۰	۹	۴۰
تختک	۴۴	۱۴۳	۱۵۲	۱۴۳	۴۴	۱۴۳
تختک	۸۹	۹۶	۸۵	۹۶	۸۹	۹۶
تختک	۱۸	۴۶	۴۵	۴۶	۱۸	۴۶
تختک	۲۲	۲۰	۱۶	۲۰	۲۲	۲۰
تختک	۷۴	۴۰	۴۳	۴۰	۷۴	۴۰
تختک	۱۸۷	۱۰	۸	۱۰	۱۸۷	۱۰
تختک	۳	۴۴	۴۳	۴۴	۳	۴۴
تختک	۱۳	۱	۱	۱	۱۳	۱
تختک	۵	۷۲	۷۳	۷۲	۵	۷۲
تختک	۷	۳۵	۳۸	۳۵	۷	۳۵
تختک	۱۸	۱۹	۱۱	۱۹	۱۸	۱۹
تختک	۵	۱۲	۱۱	۱۲	۵	۱۲
تختک	۱۷	۸	۶	۸	۱۷	۸
تختک	۵	۳	۲	۳	۵	۳
تختک	۳۵۹	۱۷۲	۱۸۷	۱۷۲	۳۵۹	۱۷۲
تختک	۴۱	۲۵	۱۶	۲۵	۴۱	۲۵
تختک	۵۵	۲۶	۲۹	۲۶	۵۵	۲۶
تختک	۷	۴	۳	۴	۷	۴
تختک	۱۸	۷	۱۱	۷	۱۸	۷
تختک	۲۸۴	۱۴۷	۱۳۷	۱۴۷	۲۸۴	۱۴۷
تختک	۱۹	۵	۶	۵	۱۹	۵
تختک	۲۷	۱۳	۱۴	۱۳	۲۷	۱۳
تختک	۳	۳	-	۳	۳	۳
تختک	۲۴	۱۴	۱۰	۱۴	۲۴	۱۴
تختک	۷	۲	۵	۲	۷	۲
تختک	۵۰	۲۰	۳۰	۲۰	۵۰	۲۰
تختک	۱۹	۸	۱۱	۸	۱۹	۸
تختک	۱۳	۸	۵	۸	۱۳	۸
تختک	۱۶	۹	۷	۹	۱۶	۹
تختک	۱۵۱	۷۷	۷۴	۷۷	۱۵۱	۷۷
تختک	۶	۳	۳	۳	۶	۳
تختک	۵۱	۲۷	۲۴	۲۷	۵۱	۲۷
تختک	۶	۵	۴	۵	۶	۵
تختک	۱۶	۸	۸	۸	۱۶	۸
تختک	۱۸	۹	۹	۹	۱۸	۹
تختک	۳۹	۲۳	۲۶	۲۳	۳۹	۲۳
تختک	۸۱	۴۲	۳۹	۴۲	۸۱	۴۲
تختک	۲۴	۱۳	۱۱	۱۳	۲۴	۱۳
تختک	۸۵	۴۰	۴۵	۴۰	۸۵	۴۰
تختک	۷۶	۳۹	۳۷	۳۹	۷۶	۳۹
تختک	۴۱۵	۲۱۱	۲۳۴	۲۱۱	۴۱۵	۲۱۱
تختک	۵۶	۲۳	۲۳	۲۳	۵۶	۲۳
تختک	۲۵	۳۵	۳۵	۳۵	۲۵	۳۵
تختک	۸۲	۴۱	۴۱	۴۱	۸۲	۴۱
تختک	۱۶	۴۲	۵۰	۴۲	۱۶	۴۲
تختک	۳۱	۱۱۳	۱۱۳	۱۱۳	۳۱	۱۱۳
تختک	۱۰	۱۰۳	۱۰۳	۱۰۳	۱۰	۱۰۳
تختک	۱۲	۱۴۴	۱۳۰	۱۴۴	۱۲	۱۴۴
تختک	۹	۴۰	۳۴	۴۰	۹	۴۰
تختک	۴۴	۱۴۳	۱۵۲	۱۴۳	۴۴	۱۴۳
تختک	۸۹	۹۶	۸۵	۹۶	۸۹	۹۶
تختک	۱۸	۴۶	۴۵	۴۶	۱۸	۴۶
تختک	۲۲	۲۰	۱۶	۲۰	۲۲	۲۰
تختک	۷۴	۴۰	۴۳	۴۰	۷۴	۴۰
تختک	۱۸۷	۱۰	۸	۱۰	۱۸۷	۱۰
تختک	۳	۴۴	۴۳	۴۴	۳	۴۴
تختک	۱۳	۱	۱	۱	۱۳	۱
تختک	۵	۷۲	۷۳	۷۲	۵	۷۲
تختک	۷	۳۵	۳۸	۳۵	۷	۳۵
تختک	۱۸	۱۹	۱۱	۱۹	۱۸	۱۹
تختک	۵	۱۲	۱۱	۱۲	۵	۱۲
تختک	۱۷	۸	۶	۸	۱۷	۸
تختک	۵	۳	۲	۳	۵	۳
تختک	۳۵۹	۱۷۲	۱۸۷	۱۷۲	۳۵۹	۱۷۲
تختک	۴۱	۲۵	۱۶	۲۵	۴۱	۲۵
تختک	۵۵	۲۶	۲۹	۲۶	۵۵	۲۶
تختک	۷	۴	۳	۴	۷	۴
تختک	۱۸	۷	۱۱	۷	۱۸	۷
تختک	۲۸۴	۱۴۷	۱۳۷	۱۴۷	۲۸۴	۱۴۷
تختک	۱۹	۵	۶	۵	۱۹	۵
تختک	۲۷	۱۳	۱۴	۱۳	۲۷	۱۳
تختک	۳	۳	-	۳	۳	۳
تختک	۲۴	۱۴	۱۰	۱۴	۲۴	۱۴
تختک	۷	۲	۵	۲	۷	۲
تختک	۵۰	۲۰	۳۰	۲۰	۵۰	۲۰
تختک	۱۹	۸	۱۱	۸	۱۹	۸
تختک	۱۳	۸	۵	۸	۱۳	۸
تختک	۱۶	۹	۷	۹	۱۶	۹
تختک	۱۵۱	۷۷	۷۴	۷۷	۱۵۱	۷۷
تختک	۶	۳	۳	۳	۶	۳
تختک	۵۱	۲۷	۲۴	۲۷	۵۱	۲۷
تختک	۶	۵	۴	۵	۶	۵
تختک	۱۶	۸	۸	۸	۱۶	۸
تختک	۱۸	۹	۹	۹	۱۸	۹
تختک	۳۹	۲۳	۲۶	۲۳	۳۹	۲۳
تختک	۸۱	۴۲	۳۹	۴۲	۸۱	۴۲
تختک	۲۴	۱۳	۱۱	۱۳	۲۴	۱۳
تختک	۸۵	۴۰	۴۵	۴۰	۸۵	۴۰
تختک	۷۶	۳۹	۳۷	۳۹	۷۶	۳۹

بقیه جدول شماره ۱ - جمعیت بر حسب جنس در شهر - دهات و دیگر نقاط مسکونی حوزه سرشماری بیرجند - آبانماه ۱۳۳۵ (نوامبر ۱۹۵۶)

شهر - ده - سایر نقاط مسکونی	مرد	زن	شهر - ده - سایر نقاط مسکونی	مرد	زن
بقیه نقاط کثرت از پنج هزار نفر			بقیه نقاط کثرت از پنج هزار نفر		
حسن آباد طیس سینا	۷	۳	حصار سنگی	۸۳	۱۱۲
حسن آباد طیس سینا نزدیک کلاسه کالج	۷	۵	حلوانی	۱۱	۲۰
حسن آباد خوشف	۸	۶	حلیل	۶۴	۱۱۸
حسن آباد بهندان	۱۰	۴	حیدرآباد	۱	۴
حسن آباد سفلی	۱۶	۶	خاران	۶	۱۲
حسن آباد خان	۲۰	۶	خالار	۳	۶
حسن آباد طیس سینا	۲۹	۱۲	خالق آباد طیس سینا	۴	۹
حسن آباد شور	۳۱	۱۱	خالق آباد مرخانه	۸	۲۳
حسن آباد طیس آباد	۳۸	۱۲	خانه های غلامحسین بیک	۲	۸
حسن آباد علیا	۵۳	۲۳	خاواز	۶۶	۱۲۹
حسن کلنگی	۶۵	۳۵	غیر	۱۱۵	۲۳۵
حسن آباد جمالی	۷۰	۳۲	خدادادگان	۶	۱۳
حسن آباد کزقی سنگ	۷۵	۳۶	خرانسان	۳۴۶	۶۸۸
حسن آباد شهبان	۱۰۹	۶۰	خر نژد	۱	۲
حسن آباد شاخن	۱۲۲	۸۲	خرک	۱۰	۲۳
حسین آباد سفلی	۲	۱	خرم	۸	۱۶
حسین آباد نزدیک الگ	۵	۲	خرمک	۳۸	۷۲
حسین آباد قمبر آباد	۶	۵	خرمی	۴۱	۸۰
حسین آباد عبدالرضا	۸	۴	خزان	۱۱۹	۲۴۹
حسین آباد دهلکو	۸	۴	حسروآباد	۳۸	۷۹
حسین آباد خوشف	۹	۴	حسروی	۴۴	۸۶
حسین آباد مؤمن آباد	۹	۵	حسروآباد	۱۱۰	۲۲۲
حسین آباد بهندان	۱۲	۵	خشک	۲۳۹	۱۲۸۷
حسین آباد اسدی	۱۳	۸	خلف	۱۳۶	۲۲۲
حسین آباد نهارجان	۱۴	۷	خطلان	۰	۰
حسین ابراهیم	۱۴	۹	خیلان برانکو	۱۳	۵۲
حسین آباد ترکان	۱۵	۶	خنک	۲۵۷	۴۴۳
حسین آباد بهندان	۱۵	۹	خنک	۲۱	۵۸
حسین آباد ابوطالب	۱۶	۹	خواجه علی	۳	۵
حسین آباد اخوندان	۱۶	۹	خواجه	۰	۱۲
حسین آباد خوانند	۱۶	۱۱	خوانند	۴۰	۷۸
حسین آباد میرشع	۲۲	۱۱	خوان	۱۸۵	۳۶۱
حسین آباد مزار	۲۹	۱۳	خوانشرف	۲۵۸	۵۳۱
حسین آباد نواب	۲۹	۱۶	خویک	۴	۶
حسین آباد برانکو	۳۱	۱۰	خوری	۱۲	۱۰۲
حسین آباد نزدیک گل شجه	۳۱	۱۵	خور	۲۲۴	۴۳۲
حسین آباد مولید	۳۴	۱۷	خوسف	۸۶۵	۱۶۳۱
حسین آباد شاخن	۳۸	۱۴	خوشیندهلیا	۱۲	۵۹
حسین آباد نیران	۴۵	۲۳	خوشینده سفلی	۶	۱۲
حسین آباد زنده	۴۸	۲۴	خوشاب	۲	۱۳
حسین آباد سیدان	۵۲	۲۸	خونیک شاخن	۸	۱۱
حسین آباد مؤمن آباد	۵۴	۳۱	خونیک مرخانه	۱۴	۲۱
حسین آباد گواهی	۶۸	۳۳	خونیک شهبان	۳۱	۴۲
حسین آباد سروز	۸۱	۴۱	خونیک طیس سینا	۱۹	۴۲
حسین آباد نزدیک کلاسه ارنک	۱۰۶	۵۱	خونیک میرشع	۲۰	۴۳
حسین آباد علیا	۱۰۶	۵۴	خونیک باز	۲۵	۴۶
حسین آباد سرگل	۱۲۱	۶۳	خونیک نهارجان	۳۲	۶۰
حسین آباد بهندان	۱۴۱	۷۵	خونیک	۵۲	۱۱۵
حصار دار	۱۵	۶	خونیک علیا	۳۸	۶۲
حصار	۳۵	۱۵	خونیکسار	۱۳۸	۲۳۴
				۱۵۵	۲۹۲

پایه جدول شماره ۱ - جمعیت بر حسب جنس در شهر دهاک و دیگر نقاط مسکونی حوزہ سرشماری بیرجند، آبانماه ۱۳۳۵ (نوامبر ۱۹۵۶)

شهر - ده - سایر نقاط مسکونی	مرد	زن	مرد	زن	مرد	زن
پایه نقاط کثرت از پنجمین هزار نفر						
خونیک سفلی	۱۱۹	۱۱۳	۱۱۳	۱۱۳	۱۱۹	۱۱۳
خونیک خوش	۹	۲	۲	۲	۹	۲
خونیک نازان	۷	۲	۲	۲	۷	۲
خونیک	۱۲	۱۰	۱۰	۱۰	۱۲	۱۰
خونیک شاریخ	۲۳	۸	۸	۸	۲۳	۸
خیرآباد	۲	۱	۱	۱	۲	۱
خیرآباد درونی	۳	۲	۲	۲	۳	۲
خیرآباد پهنان	۱۰	۹	۹	۹	۱۰	۹
خیرآباد	۲۳	۱۰	۱۰	۱۰	۲۳	۱۰
خیرآباد شهاباد	۴۴	۲۵	۲۵	۲۵	۴۴	۲۵
خیرآباد خوش	۵۳	۲۳	۲۳	۲۳	۵۳	۲۳
دادران	۱۲۰	۶۰	۶۰	۶۰	۱۲۰	۶۰
دان	۱۴۹	۷۸	۷۸	۷۸	۱۴۹	۷۸
دارنگ	۶۱	۱۸	۱۸	۱۸	۶۱	۱۸
داودی	۸	۶	۶	۶	۸	۶
دبج	۱۱	۸	۸	۸	۱۱	۸
دخترک	۸	۶	۶	۶	۸	۶
دوبلین	۱۴	۸	۸	۸	۱۴	۸
دوچ	۱۵۱	۷۱	۷۱	۷۱	۱۵۱	۷۱
دورخت توت	۱۲۱	۵۷	۵۷	۵۷	۱۲۱	۵۷
درختی	۷۵۰	۳۲۳	۳۲۳	۳۲۳	۷۵۰	۳۲۳
درسری	۶۸	۳۵	۳۵	۳۵	۶۸	۳۵
درشکک	۲۶	۱۵	۱۵	۱۵	۲۶	۱۵
درمالح	۱۴	۶	۶	۶	۱۴	۶
درمیان	۱۱۶	۷۰	۷۰	۷۰	۱۱۶	۷۰
دروشلیاد	۲۱	۷	۷	۷	۲۱	۷
درودی	۲۵	۱۲	۱۲	۱۲	۲۵	۱۲
دوه آخمان	۸	۵	۵	۵	۸	۵
دوه	۹	۵	۵	۵	۹	۵
دوه باغ	۲۴	۱۴	۱۴	۱۴	۲۴	۱۴
دوه مهرک	۲۷	۱۴	۱۴	۱۴	۲۷	۱۴
دوه پهنان	۳۴	۲۰	۲۰	۲۰	۳۴	۲۰
دوه کبران	۱۳۳	۷۴	۷۴	۷۴	۱۳۳	۷۴
دوه جزان	۱۴۰	۶۶	۶۶	۶۶	۱۴۰	۶۶
دوه جهم	۲۴۴	۱۲۹	۱۲۹	۱۲۹	۲۴۴	۱۲۹
دوه عباس	۲۶۲	۱۳۰	۱۳۰	۱۳۰	۲۶۲	۱۳۰
دزک علیا	۲۳	۱۱	۱۱	۱۱	۲۳	۱۱
دزک سفلی	۳۰	۱۵	۱۵	۱۵	۳۰	۱۵
دستگرد	۲۰	۱۶	۱۶	۱۶	۲۰	۱۶
دستین	۱۲۷	۵۶	۵۶	۵۶	۱۲۷	۵۶
دستگرد نهارخان	۱۸۱	۹۲	۹۲	۹۲	۱۸۱	۹۲
دستگرد شهاباد	۲۱۲	۱۰۲	۱۰۲	۱۰۲	۲۱۲	۱۰۲
دلکان	۶۱	۳۱	۳۱	۳۱	۶۱	۳۱
دلآباد	۲۷۲	۱۲۷	۱۲۷	۱۲۷	۲۷۲	۱۲۷
دم رها	۱۰	۵	۵	۵	۱۰	۵
دوشک	۱	۱	۱	۱	۱	۱
دودر	۲۷	۱۴	۱۴	۱۴	۲۷	۱۴
دوشنگان	۲۶	۱۳	۱۳	۱۳	۲۶	۱۳
دوشنگان	۲۸	۱۴	۱۴	۱۴	۲۸	۱۴
دوشنگان	۴۹	۲۰	۲۰	۲۰	۴۹	۲۰
دوه	۱۰۸	۵۸	۵۸	۵۸	۱۰۸	۵۸
دوه مزارشاه	۱۳	۷	۷	۷	۱۳	۷
دوشگرد	۳۱۰	۱۶۰	۱۶۰	۱۶۰	۳۱۰	۱۶۰
دوه	۷۲	۳۶	۳۶	۳۶	۷۲	۳۶
دوشوان	۳۴	۱۷	۱۷	۱۷	۳۴	۱۷
پایه نقاط کثرت از پنجمین هزار نفر						
دوه	۶۶	۳۶	۳۶	۳۶	۶۶	۳۶
دوه	۷	۳	۳	۳	۷	۳
دوه	۱۱	۵	۵	۵	۱۱	۵
دوه	۱۷	۷	۷	۷	۱۷	۷
دوه	۱۲۰	۵۵	۵۵	۵۵	۱۲۰	۵۵
دوه	۱۴	۶	۶	۶	۱۴	۶
دوه	۱۰۹	۵۴	۵۴	۵۴	۱۰۹	۵۴
دوه	۶	۳	۳	۳	۶	۳
دوه	۱۲۲	۶۵	۶۵	۶۵	۱۲۲	۶۵
دوه	۱۰	۵	۵	۵	۱۰	۵
دوه	۱۴۲	۷۴	۷۴	۷۴	۱۴۲	۷۴
دوه	۲۰۲	۱۰۰	۱۰۰	۱۰۰	۲۰۲	۱۰۰
دوه	۱۶	۸	۸	۸	۱۶	۸
دوه	۳۱۰	۱۶۱	۱۶۱	۱۶۱	۳۱۰	۱۶۱
دوه	۷۴	۳۶	۳۶	۳۶	۷۴	۳۶
دوه	۳۳	۱۶	۱۶	۱۶	۳۳	۱۶
دوه	۸۵	۴۲	۴۲	۴۲	۸۵	۴۲
دوه	۲۱۲	۱۱۱	۱۱۱	۱۱۱	۲۱۲	۱۱۱
دوه	۶۱	۳۰	۳۰	۳۰	۶۱	۳۰
دوه	۱۲۱	۶۱	۶۱	۶۱	۱۲۱	۶۱
دوه	۲۱	۱۰	۱۰	۱۰	۲۱	۱۰
دوه	۱۳۰	۶۵	۶۵	۶۵	۱۳۰	۶۵
دوه	۱۴	۷	۷	۷	۱۴	۷
دوه	۱۸	۹	۹	۹	۱۸	۹
دوه	۲۵	۱۲	۱۲	۱۲	۲۵	۱۲
دوه	۲۰	۱۰	۱۰	۱۰	۲۰	۱۰
دوه	۱۳۰	۶۵	۶۵	۶۵	۱۳۰	۶۵
دوه	۱۴	۷	۷	۷	۱۴	۷
دوه	۲۲	۱۱	۱۱	۱۱	۲۲	۱۱
دوه	۲۵	۱۲	۱۲	۱۲	۲۵	۱۲
دوه	۲۰	۱۰	۱۰	۱۰	۲۰	۱۰
دوه	۱۳۰	۶۵	۶۵	۶۵	۱۳۰	۶۵
دوه	۱۴	۷	۷	۷	۱۴	۷
دوه	۲۲	۱۱	۱۱	۱۱	۲۲	۱۱
دوه	۲۵	۱۲	۱۲	۱۲	۲۵	۱۲
دوه	۲۰	۱۰	۱۰	۱۰	۲۰	۱۰
دوه	۱۳۰	۶۵	۶۵	۶۵	۱۳۰	۶۵
دوه	۱۴	۷	۷	۷	۱۴	۷
دوه	۲۲	۱۱	۱۱	۱۱	۲۲	۱۱
دوه	۲۵	۱۲	۱۲	۱۲	۲۵	۱۲
دوه	۲۰	۱۰	۱۰	۱۰	۲۰	۱۰
دوه	۱۳۰	۶۵	۶۵	۶۵	۱۳۰	۶۵
دوه	۱۴	۷	۷	۷	۱۴	۷
دوه	۲۲	۱۱	۱۱	۱۱	۲۲	۱۱
دوه	۲۵	۱۲	۱۲	۱۲	۲۵	۱۲
دوه	۲۰	۱۰	۱۰	۱۰	۲۰	۱۰
دوه	۱۳۰	۶۵	۶۵	۶۵	۱۳۰	۶۵
دوه	۱۴	۷	۷	۷	۱۴	۷
دوه	۲۲	۱۱	۱۱	۱۱	۲۲	۱۱
دوه	۲۵	۱۲	۱۲	۱۲	۲۵	۱۲
دوه	۲۰	۱۰	۱۰	۱۰	۲۰	۱۰
دوه	۱۳۰	۶۵	۶۵	۶۵	۱۳۰	۶۵
دوه	۱۴	۷	۷	۷	۱۴	۷
دوه	۲۲	۱۱	۱۱	۱۱	۲۲	۱۱
دوه	۲۵	۱۲	۱۲	۱۲	۲۵	۱۲
دوه	۲۰	۱۰	۱۰	۱۰	۲۰	۱۰
دوه	۱۳۰	۶۵	۶۵	۶۵	۱۳۰	۶۵
دوه	۱۴	۷	۷	۷	۱۴	۷
دوه	۲۲	۱۱	۱۱	۱۱	۲۲	۱۱
دوه	۲۵	۱۲	۱۲	۱۲	۲۵	۱۲
دوه	۲۰	۱۰	۱۰	۱۰	۲۰	۱۰
دوه	۱۳۰	۶۵	۶۵	۶۵	۱۳۰	۶۵
دوه	۱۴	۷	۷	۷	۱۴	۷
دوه	۲۲	۱۱	۱۱	۱۱	۲۲	۱۱
دوه	۲۵	۱۲	۱۲	۱۲	۲۵	۱۲
دوه	۲۰	۱۰	۱۰	۱۰	۲۰	۱۰
دوه	۱۳۰	۶۵	۶۵	۶۵	۱۳۰	۶۵
دوه	۱۴	۷	۷	۷	۱۴	۷
دوه	۲۲	۱۱	۱۱	۱۱	۲۲	۱۱
دوه	۲۵	۱۲	۱۲	۱۲	۲۵	۱۲
دوه	۲۰	۱۰	۱۰	۱۰	۲۰	۱۰
دوه	۱۳۰	۶۵	۶۵	۶۵	۱۳۰	۶۵
دوه	۱۴	۷	۷	۷	۱۴	۷
دوه	۲۲	۱۱	۱۱	۱۱	۲۲	۱۱
دوه	۲۵	۱۲	۱۲	۱۲	۲۵	۱۲
دوه	۲۰	۱۰	۱۰	۱۰	۲۰	۱۰
دوه	۱۳۰	۶۵	۶۵	۶۵	۱۳۰	۶۵
دوه	۱۴	۷	۷	۷	۱۴	۷
دوه	۲۲	۱۱	۱۱	۱۱	۲۲	۱۱
دوه	۲۵	۱۲	۱۲	۱۲	۲۵	۱۲
دوه	۲۰	۱۰	۱۰	۱۰	۲۰	۱۰
دوه	۱۳۰	۶۵	۶۵	۶۵	۱۳۰	۶۵
دوه	۱۴	۷	۷	۷	۱۴	۷
دوه	۲۲	۱۱	۱۱	۱۱	۲۲	۱۱
دوه	۲۵	۱۲	۱۲	۱۲	۲۵	۱۲
دوه	۲۰	۱۰	۱۰	۱۰	۲۰	۱۰
دوه	۱۳۰	۶۵	۶۵	۶۵	۱۳۰	۶۵
دوه	۱۴	۷	۷	۷	۱۴	۷
دوه	۲۲	۱۱	۱۱	۱۱	۲۲	۱۱
دوه	۲۵	۱۲	۱۲	۱۲	۲۵	۱۲
دوه	۲۰	۱۰	۱۰	۱۰	۲۰	۱۰
دوه	۱۳۰	۶۵	۶۵	۶۵	۱۳۰	۶۵
دوه	۱۴	۷	۷	۷	۱۴	۷
دوه	۲۲	۱۱	۱۱	۱۱	۲۲	۱۱
دوه	۲۵	۱۲	۱۲	۱۲	۲۵	۱۲
دوه	۲۰	۱۰	۱۰	۱۰	۲۰	۱۰
دوه	۱۳۰	۶۵	۶۵	۶۵	۱۳۰	۶۵
دوه	۱۴	۷	۷	۷	۱۴	۷
دوه	۲۲	۱۱	۱۱	۱۱	۲۲	۱۱
دوه	۲۵	۱۲	۱۲	۱۲	۲۵	۱۲
دوه	۲۰	۱۰	۱۰	۱۰	۲۰	۱۰
دوه	۱۳۰	۶۵	۶۵	۶۵	۱۳۰	۶۵
دوه	۱۴	۷	۷	۷	۱۴	۷
دوه	۲۲	۱۱	۱۱	۱۱	۲۲	۱۱
دوه	۲۵	۱۲	۱۲	۱۲	۲۵	۱۲
دوه	۲۰	۱۰	۱۰	۱۰	۲۰	۱۰
دوه	۱۳۰	۶۵				

یافته جدول شماره ۱ - جمعیت بر حسب جنس در شهر و دهات و دیگر نقاط مسکونی حوزه سرشماری بیرجند و آبانماه ۱۳۳۵ (نوامبر ۱۹۵۶)

شهر - ده - سایر نقاط مسکونی			زن	شهر - ده - سایر نقاط مسکونی		
مرد	مرد و زن			مرد	مرد و زن	
بقیه نقاط کمتر از پنجاه هزار نفر						
۴۳	۵۱	۱۰۷	۲۲	۲۰	۴۲	رضوان مرغانه
۱۳	۱۵	۲۸	۱۰	۱۱	۲۱	رضوان آباد
۱	۲	۷	۱۲	۱۸	۳۰	رخت آباد
۵	۵	۱۰	۳۵	۳۶	۷۱	رقی
۵	۵	۱۰	۱۰۷	۱۱۲	۲۱۹	رقبه اتاد
۱۲	۱۵	۲۷	۳۰	۴۴	۷۴	رک
۳۵	۳۶	۷۱	۳۵	۳۵	۷۰	رکات سفلی
۴۷	۳۷	۸۴	۸۷	۸۵	۱۷۲	رکات علیا
۳۶	۱۳۷	۱۷۳	۱۳	۱۳	۱۲۵	رکات
۱	۱۳	۲۲	۱	۱۳	۱۴	رکن الدین
۵۲	۴۱	۹۳	۸	۹	۱۷	روند مرغانه
۲	۲	۸	۱۰۸	۱۱۲	۲۲۰	روبیات
۱۷	۸۱	۹۸	۴۵	۵۱	۹۶	رود دره
۹	۹	۱۲	۲۸	۲۲	۵۰	رود ریاض
۱۱	۲۲	۳۳	۲۵	۲۱	۴۶	رود گور
۵۲	۱۷۳	۲۲۷	۲	۱	۳	رود کاج
۱۱	۲۹۳	۳۰۴	۵	۲	۷	رود مازانی
۱	۲	۳	۴	۶	۱۰	روشنا بند برادر
۱	۱۰	۱۱	۲۰۳	۱۸۴	۳۸۷	روشناوند القز
۱	۱۳	۲۲	۱۳۴	۱۱۰	۲۴۴	روبه
۲	۲	۴	۹۹	۱۱۲	۲۱۱	روستخان
۷	۷	۱۴	۱۸۰	۱۶۹	۳۴۹	روخت
۱۰	۱۱	۲۱	۲۵	۲۷	۵۲	رهبری
۱۴	۱۶	۳۰	۱۶	۱۲	۲۸	رهزنگ
۵	۲۴۶	۲۵۱	۶۱	۵۷	۱۱۸	رهشک
۱۴	۱۶	۳۰	۶	۶	۱۲	رهیزک برادره
۲	۵	۷	۱۲	۶	۱۸	رهیزک بهارخان
۲	۷	۹	۵	۶	۱۱	ریح
۱۸	۱۶	۳۴	۲۲	۲۳	۴۵	ریخند
۲۳	۴۲	۶۵	۵۰	۵۴	۱۰۴	ریزاب
۲۸	۱۱۱	۱۳۹	۶	۵	۱۱	ری روی
۱۰	۳۳۱	۳۴۱	۱	۳	۴	ریسان علیا
۱۲	۵۶	۶۸	۱۵	۱۸	۳۳	زاده به سفلی
۲	۳	۵	۴۰	۳۹	۷۹	زاده به علیا
۱	۱۱	۱۲	۱۵۰	۱۴۶	۲۹۶	زارگر
۳۷	۱۱۶	۱۵۳	۳۰	۲۳	۵۳	زبره
۱۱	۸	۱۹	۳۵	۲۷	۶۲	زبیده
۴۱	۴۰	۸۱	۲۰	۱۳	۳۳	زرخان
۴۱	۷۰	۱۱۱	۱۷	۳۵	۵۲	زرسنگ
۲۷	۳۰	۵۷	۱۳	۲۱	۳۴	زرسنگ
۷	۱	۸	۲۵	۳۵	۶۰	زنگر
۱۱	۸	۱۹	۹	۷	۱۶	زنگری
۸۲	۸۱	۱۶۳	۱۰	۱۳	۲۳	زلهیان
۸۲	۳۲	۱۱۸	۲۴	۳۲	۵۶	زمان آباد
۲۹	۲۳	۵۲	۱۱	۱۸	۲۹	زمین باغین
۸۸	۸۱	۱۶۹	۸	۸	۱۶	زنگوش
۳۰	۳۱	۶۱	۷۰	۶۲	۱۳۲	زهر
۱۵	۲۲۲	۲۳۷	۵۶	۵۳	۱۰۹	زنگ
۶۵	۶۱	۱۲۶	۱۹	۱۹	۳۸	زنگ
۳	۱	۴	۲۹	۲۸	۵۷	زند

بقیه جدول شماره ۱ - جمعیت برحسب جنس در شهر - دهات و سایر نقاط مسکونی حوزه سرشماری بیرجند - آبان ماه ۱۳۳۵ (نوامبر ۱۹۵۶)

زن	مرد	مرد و زن	شهر - ده - سایر نقاط مسکونی	زن	مرد	مرد و زن	شهر - ده - سایر نقاط مسکونی
			بقیه نقاط کمتر از پنجاه نفر				بقیه نقاط کمتر از پنجاه نفر
۲۷	۲۲	۴۹	عشق آباد انور	۲۰	۲۱	۴۱	شهرانی
۲	۱	۳	علی آباد پاکلاته شور	۱۹۱	۱۷۸	۳۶۹	شهرستانک
۲	۳	۵	علی کزی	۵	۴	۹	شهنه
۵	۳	۸	علی حاجیان	۶	۵	۱۱	شهن
۳	۵	۸	علی شاه	۶	۶	۱۲	شهبهران
۵	۵	۱۰	علی آباد نزدیک دایران	۳۸	۴۲	۸۰	شیده مزار
۱	۳	۴	علی آباد مشکوان	۱۱	۱۳	۲۴	شیمان
۵	۷	۱۲	علی کسکی	۱۱	۱۲	۲۳	شهبان
۶	۷	۱۳	علی آباد نزدیک شله آباد	۱۵	۲۰	۳۵	شیخک
۵	۸	۱۳	علی آباد سفلی	۴۰	۲۶	۶۶	شیخ آباد
۸	۶	۱۴	علی آباد نزدیک مهرآباد	۶	۱۱	۱۷	شیدر
۶	۶	۱۲	علی آباد میمن آباد	۲۶	۱۴	۴۰	شیرگون
۱۰	۶	۱۶	علی احمد	۲۴	۲۳	۴۷	شیرعلیا
۸	۸	۱۶	علی یانی	۲۵	۲۵	۵۰	شیر می
۱۴	۱۰	۲۴	علی آباد من خانه	۲۳	۲۵	۴۸	شیره سلی
۱	۱۷	۱۸	علی آباد نردنگه	۲۹	۴۱	۷۰	شیر شرف
۱۴	۱۵	۲۹	علی آباد نرود	۲۶	۲۹	۵۵	شیران انور
۲۳	۲۴	۴۷	علی هدیه بالا	۳۶	۴۹	۸۵	شیر سفلی
۲۶	۲۸	۵۴	علی آباد نهارخان	۱۱۹	۱۱۳	۲۳۲	شیرک شاجن
۲۶	۲۵	۵۱	علی آباد تیسر آباد	۱۱۹	۱۴۴	۲۶۳	شیر شند
۴۲	۳۹	۸۱	علی هدیه یانین	۲۳۰	۲۲۵	۴۵۵	شیرک میمن آباد
۶۰	۵۵	۱۱۵	علی آباد نزدیک قنات	۳	۵	۸	شیرستان
۵۷	۶۰	۱۱۷	علی آباد نهندان	۱۹	۲۸	۴۷	شیر
۷۲	۶۳	۱۳۵	علی رئیس	۴	۶	۱۰	صالح
۱۲	۱۲	۲۴	علی آباد لوله	۵۰	۳۴	۸۴	صد کل
۱۵۳	۱۴۹	۳۰۲	علی آباد سرکار	۱۵	۱۴	۲۹	صمد آباد
۱۷۰	۱۴۲	۳۱۲	علی آباد نزدیک حسن آباد	۳۴۵	۳۲۲	۶۶۷	طارق
۶	۶	۱۲	علی آباد	۱۳۹	۱۷۵	۳۱۴	طافان
۷	۴	۱۱	علیا آباد	۴۴	۴۲	۸۶	طامند
۱۰	۱۲	۲۲	طبر حن	۱۰	۱۲	۲۲	طاهرا آباد سفلی
۱۳	۱۲	۲۵	علیکی بالا	۱	۱	۲	طاهرا آباد
۱۱	۱۵	۲۶	علیان بالا	۲۶۱	۲۴۵	۵۰۶	طیس
۱۴	۱۶	۳۰	علیان یانین	۲۴	۲۴	۴۸	طیسین
۱۶	۵۱	۶۷	عماری	۵۵	۵۴	۱۰۹	طناک علیا
۱۸	۳۱	۴۹	عمری	۴۴	۴۰	۸۴	طناک سفلی
۲	۵	۷	عبد آباد علیا	۲۲	۱۹	۴۱	طور
۵	۵	۱۰	عبد آباد وسطی	۵۴	۶۰	۱۱۴	طوربان
۴	۶	۱۰	عبد آباد سفلی	۲۵	۱۹	۴۴	عباس آباد نهارخان
۵	۴	۹	عبان	۷۷	۷۱	۱۴۸	عباس آباد دشت
۲	۴	۶	عدن	۱۹	۲۱	۴۰	عباس آباد طیس سینا
۱۵	۱۴	۲۹	عیانی	۱۴	۱۶	۳۰	عباس آباد القورات
۱۴	۱۱۲	۱۲۶	عیلی	۸	۱۲	۲۰	عبدله
۱۳	۱۷	۳۰	عیدی	۱	۴	۵	عبدل آباد
۱۱	۱۳	۲۴	غیاث الدین	۲۸	۱۶	۴۴	عبدالله
۷	۱۵	۲۲	غینات	۵	۶	۱۱	عمرشاه سفلی
۱۰۷	۱۱۴	۲۲۱	غیرک	۷	۶	۱۳	عمرشاه علیا
۸۵	۷۲	۱۵۷	غال	۱۶	۱۹	۳۵	عربان
۳	۴	۷	غیر آباد	۱	۲	۳	عشق آباد تیسر آباد
۳	۵	۸	غیری احمد	۴	۴	۸	عشق آباد شهاباد
۲۳	۱۸	۴۱	غیرود	۶	۵	۱۱	عشقیز

بقیه جدول شماره ۱ - جمعیت بر حسب جنس در شهر - دهات و سایر نقاط مسکونی حوزه سرشماری بیرجند - آبانماه ۱۳۳۰ (نوامبر ۱۹۵۱)

شهر - ده - سایر نقاط مسکونی	مرد	زن	شهر - ده - سایر نقاط مسکونی	مرد	زن
بقیه نقاط کمتر از پنجاه نفر			بقیه نقاط کمتر از پنجاه نفر		
کلاته مهتران	۵	۳	کلاته دواد	۲۳	۱۴
کلاته عزیزی	۵	۲	کلاته درویش	۲۴	۱۲
کلاته بلوچ	۵	۲	کلاته نور	۲۵	۱۵
کلاته زینل	۶	۲	کلاته سیف	۲۶	۱۱
کلاته علی نجار	۶	۴	کلاته شیخ	۲۶	۱۵
کلاته ناظر	۶	۴	کلاته کریمزنی حسین	۲۶	۲۲
کلاته مزار	۶	۴	کلاته میرزا	۲۷	۱۱
کلاته پیک	۶	۴	کلاته میرسیح	۲۷	۱۵
کلاته محمد حسین عبدی	۶	۴	کلاته سیدمری	۲۷	۱۵
کلاته علم سلطانی	۷	۵	کلاته بابا	۲۷	۱۶
کلاته رئیس	۷	۳	کلاته نایب	۲۷	۱۷
کلاته میرزا محمد الحسین	۷	۳	کلاته سرح	۲۸	۱۵
کلاته ملا	۷	۴	کلاته میر	۲۸	۱۶
کلاته غلام ملاعلی	۷	۳	کلاته پدران بالا	۲۹	۱۳
کلاته غلام	۷	۴	کلاته ابوطالب	۳۰	۱۲
کلاته امام	۸	۵	کلاته نوری	۳۱	۱۶
کلاته اعظم	۸	۳	کلاته میرعلی شهاباد	۳۲	۱۳
کلاته الا همها	۸	۳	کلاته نیش محمدخان	۳۲	۱۶
کلاته بابا	۸	۵	کلاته سیف اله	۳۲	۱۴
کلاته پید کیکان	۹	۲	کلاته حاجی یوسف خان	۳۵	۱۴
کلاته موسی	۹	۳	کلاته میرعلی بریخانه	۳۷	۱۷
کلاته نایب رحیم	۱۰	۶	کلاته زنگوشی	۳۷	۲۵
کلاته باغ	۱۰	۶	کلاته رئیس	۳۸	۲۱
کلاته انا حسین	۱۱	۶	کلاته غلام	۳۹	۱۷
کلاته کد خدا	۱۱	۵	کلاته گانج	۴۰	۲۱
کلاته یوسف	۱۱	۶	کلاته قنادان	۴۱	۲۵
کلاته محمد حسین خان	۱۱	۷	کلاته بلوچ	۴۲	۲۰
کلاته جعفر	۱۲	۴	کلاته کریمزنی حاجی	۴۲	۲۱
کلاته محمد جمال	۱۲	۴	کلاته لشکری	۴۲	۲۴
کلاته عبد الله	۱۲	۶	کلاته نوبندان	۴۶	۲۵
کلاته ملا حسن یا جعفر آباد	۱۲	۷	کلاته علی بادون	۵۰	۲۱
کلاته شیبانی	۱۲	۸	کلاته عباس	۵۲	۲۲
کلاته چنگی	۱۳	۸	کلاته حسینی	۵۱	۲۰
کلاته ملا	۱۴	۷	کلاته حسن	۶۴	۲۵
کلاته جمشید	۱۴	۸	کلاته نور	۷۵	۲۲
کلاته حسین	۱۴	۹	کلاته میر	۷۵	۲۶
کلاته کاجین	۱۴	۹	کلاته نورمحمدخانه	۷۷	۲۵
کلاته ناصی	۱۴	۹	کلاته خدا داد	۸۴	۴۳
کلاته غلام حسین پیک	۱۵	۸	کلاته شبا	۸۶	۴۴
کلاته اشوری	۱۵	۸	کلاته ملک	۹۰	۴۴
کلاته حاجی عبد الله	۱۵	۹	کلاته گوی	۱۰۲	۵۱
کلاته دلاکان	۱۶	۷	کلاته عرب	۱۱۳	۵۴
کلاته شمس سلیمان	۱۶	۱۱	کلاته بالا طین سینا	۱۲۷	۶۵
کلاته مسگران	۱۶	۱۰	کلاته محمد رضاخان	۱۲۴	۶۱
کلاته اسد الله	۱۶	۱۰	کلاته کلبان	۱۳۵	۶۲
کلاته رحیم	۲۰	۱۱	کلاته ارنک	۱۵۵	۷۱
کلاته بالای لاغ	۲۰	۱۳	کلاته مجیدی	۱۶۱	۸۱
کلاته شمس سلیمان	۲۱	۱۱	کلاته ملا	۲۱۱	۱۱۱
کلاته پائین	۲۳	۱۰	کلاته سلیمان	۲۶۱	۱۲۲
کلاته یعقوب	۲۳	۱۲	کلاته آهنگران	۱۸	۷

بقیه جدول شماره ۱ - جمعیت بر حسب جنس در شهر - دهات و سایر نقاط مسکون حوزه سرشماری بیرجند - آبانماه ۱۳۳۰ (نوامبر ۱۹۵۶)

شماره جدول شماره ۱ - جمعیت بر حسب جنس در شهر - دهات و سایر نقاط مسکون	شماره جدول شماره ۱ - جمعیت بر حسب جنس در شهر - دهات و سایر نقاط مسکون	شماره جدول شماره ۱ - جمعیت بر حسب جنس در شهر - دهات و سایر نقاط مسکون	شماره جدول شماره ۱ - جمعیت بر حسب جنس در شهر - دهات و سایر نقاط مسکون	شماره جدول شماره ۱ - جمعیت بر حسب جنس در شهر - دهات و سایر نقاط مسکون	بقیه نقاط کثرت از شهرستان بیرجند
شماره جدول	شماره جدول	شماره جدول	شماره جدول	شماره جدول	بقیه نقاط کثرت از شهرستان بیرجند
۱۱	۱۱	۱۱	۱۱	۱۱	کلاته بالا
۱۲	۱۲	۱۲	۱۲	۱۲	کلاته پایین
۱۳	۱۳	۱۳	۱۳	۱۳	کلاته میانی
۱۴	۱۴	۱۴	۱۴	۱۴	کلاته شرقی
۱۵	۱۵	۱۵	۱۵	۱۵	کلاته غربی
۱۶	۱۶	۱۶	۱۶	۱۶	کلاته شمالی
۱۷	۱۷	۱۷	۱۷	۱۷	کلاته جنوبی
۱۸	۱۸	۱۸	۱۸	۱۸	کلاته مرکزی
۱۹	۱۹	۱۹	۱۹	۱۹	کلاته شمال غربی
۲۰	۲۰	۲۰	۲۰	۲۰	کلاته جنوب غربی
۲۱	۲۱	۲۱	۲۱	۲۱	کلاته شمال شرقی
۲۲	۲۲	۲۲	۲۲	۲۲	کلاته جنوب شرقی
۲۳	۲۳	۲۳	۲۳	۲۳	کلاته مرکزی غربی
۲۴	۲۴	۲۴	۲۴	۲۴	کلاته مرکزی شرقی
۲۵	۲۵	۲۵	۲۵	۲۵	کلاته شمال غربی
۲۶	۲۶	۲۶	۲۶	۲۶	کلاته جنوب غربی
۲۷	۲۷	۲۷	۲۷	۲۷	کلاته شمال شرقی
۲۸	۲۸	۲۸	۲۸	۲۸	کلاته جنوب شرقی
۲۹	۲۹	۲۹	۲۹	۲۹	کلاته مرکزی غربی
۳۰	۳۰	۳۰	۳۰	۳۰	کلاته مرکزی شرقی
۳۱	۳۱	۳۱	۳۱	۳۱	کلاته شمال غربی
۳۲	۳۲	۳۲	۳۲	۳۲	کلاته جنوب غربی
۳۳	۳۳	۳۳	۳۳	۳۳	کلاته شمال شرقی
۳۴	۳۴	۳۴	۳۴	۳۴	کلاته جنوب شرقی
۳۵	۳۵	۳۵	۳۵	۳۵	کلاته مرکزی غربی
۳۶	۳۶	۳۶	۳۶	۳۶	کلاته مرکزی شرقی
۳۷	۳۷	۳۷	۳۷	۳۷	کلاته شمال غربی
۳۸	۳۸	۳۸	۳۸	۳۸	کلاته جنوب غربی
۳۹	۳۹	۳۹	۳۹	۳۹	کلاته شمال شرقی
۴۰	۴۰	۴۰	۴۰	۴۰	کلاته جنوب شرقی

بقیه جدول شماره ۱ - جمعیت بر حسب جنس و شهر - دهات و سایر نقاط مسکونی حوزه سرشماری بیرجند - آبانماه ۱۳۳۵ (نوامبر ۱۹۵۶)

شهر - ده - سایر نقاط مسکونی	مرد	زن	مرد	زن	مرد	زن
بقیه نقاط کشتزار پنججهازان						
محمدیه	۱۰۱	۱۰	۱۰	۲۰	۲۰	۲۰
محمود آباد	۱۰۶	۳۰	۲۷	۵۷	۵۷	۵۷
محمد آباد نزدیک گرم آباد	۱۲۰	۳۲	۳۵	۶۷	۶۷	۶۷
محمد آباد نزدیک گرمک	۲۰۲	۶۲	۷۸	۱۴۰	۱۴۰	۱۴۰
مختاران	۱۷۰	۱۳۰	۱۲۱	۲۵۱	۲۵۱	۲۵۱
مرتضویه	۲۰	۲۳۱	۲۰۲	۴۳۳	۴۳۳	۴۳۳
مرتوند	۲۲	۱۱۰	۱۰۹	۲۱۹	۲۱۹	۲۱۹
مرتضی	۱۸	۲۲	۱۱	۴۱	۴۱	۴۱
مراداب	۵۱۹	۱۷	۲۶	۴۲	۴۲	۴۲
مرزآباد	۱۱	۷	۱۰	۱۷	۱۷	۱۷
مرغوبک	۱۶	۶	۴	۲۰	۲۰	۲۰
مرغاب	۴۰	۴	۳	۴۷	۴۷	۴۷
مرززار	۵۷	۴	۴	۶۵	۶۵	۶۵
مرغ	۱۵	۲۱	۲۳	۳۹	۳۹	۳۹
مرغی	۱۶	۴۸	۴۳	۹۱	۹۱	۹۱
مرکه طبعینینا	۱۸	۲۵۲	۲۳۷	۴۸۹	۴۸۹	۴۸۹
مرک شهاباد	۱۷۱	۴۶	۵۴	۲۰۰	۲۰۰	۲۰۰
مرغ جنوب محمود آباد	۱۱	۵۲	۴۸	۱۰۱	۱۰۱	۱۰۱
مرغک	۱۲	۴۴	۵۲	۹۶	۹۶	۹۶
مرغجک	۱۶	۷۲	۷۴	۱۴۶	۱۴۶	۱۴۶
مرغک	۴۴	۶۸	۷۶	۱۴۴	۱۴۴	۱۴۴
مرزآباد	۲۱	۱۱	۱۱	۲۲	۲۲	۲۲
مرز	۲۳	۲۲	۲۰	۴۲	۴۲	۴۲
مرزآباد	۸۲	۴۳	۵۲	۹۵	۹۵	۹۵
مرزآباد	۲	۵۰	۵۵	۱۰۵	۱۰۵	۱۰۵
مرزه حسین ناخنی	۲	۹۸	۹۷	۱۹۵	۱۹۵	۱۹۵
مرزه گرجان	۵	۱۰۶	۹۳	۱۹۹	۱۹۹	۱۹۹
مرزه سوغاب	۷	۱۴	۱۰	۲۴	۲۴	۲۴
مرزه علی آباد کهنه	۸	۲۸	۳۱	۵۹	۵۹	۵۹
مرزه قیصار	۱۲	۱۵	۱۳	۲۸	۲۸	۲۸
مرزه ملک آباد	۱۲	۱۷	۱۶	۳۳	۳۳	۳۳
مرزه حبیب اله بیک	۱۳	۱۲۱	۱۱۱	۲۳۲	۲۳۲	۲۳۲
مرزه سرخان	۲۶	۳	۹	۳۵	۳۵	۳۵
مرزه کبیرک	۱۷	۶	۱۰	۲۷	۲۷	۲۷
مرزه علی آباد نو	۲۰	۱	۸	۲۹	۲۹	۲۹
مرزه ارشک	۲۶	۲	۳	۳۱	۳۱	۳۱
مرزه اکبر آباد	۳۱	۶	۳	۳۷	۳۷	۳۷
مرزه د هو	۳۱	۵	۴	۳۶	۳۶	۳۶
مرزه دستگرد	۳۲	۴	۵	۳۷	۳۷	۳۷
مرزه گرم	۳۵	۵	۵	۴۰	۴۰	۴۰
مرک	۳۳	۷	۵	۴۵	۴۵	۴۵
مرز آباد	۳۳	۴	۱۰	۴۷	۴۷	۴۷
مسوری	۳۷	۷	۹	۴۶	۴۶	۴۶
مسودی	۳۴	۷	۱۲	۵۳	۵۳	۵۳
مسک	۵۲۸	۱۰	۱۵	۵۴۳	۵۴۳	۵۴۳
مشنگ	۷	۱۱	۱۵	۳۳	۳۳	۳۳
مشوکی	۱۱۲	۱۸	۱۴	۱۴۴	۱۴۴	۱۴۴
محرمان	۲۲	۲۰	۱۶	۵۸	۵۸	۵۸
محمربه	۱۰۵	۲۴	۲۴	۱۵۳	۱۵۳	۱۵۳
محمدرآباد	۴۰۲	۴۰	۲۸	۴۷۰	۴۷۰	۴۷۰
محمد آباد کوشان	۱۲	۵	۵	۲۲	۲۲	۲۲
محمود نشینی	۱۴	۴	۱۰	۲۸	۲۸	۲۸
محمد آباد سرکار	۱۶	۷	۹	۳۲	۳۲	۳۲
محمدی	۱۹	۷	۱۲	۳۸	۳۸	۳۸
محمد آباد نزدیک سید علی	۲۵	۱۵	۱۵	۶۰	۶۰	۶۰
محمد آباد توریان	۲۶	۱۵	۱۵	۶۱	۶۱	۶۱
محمد آباد قیس آباد	۳۲	۱۴	۱۴	۶۶	۶۶	۶۶
محمد شریف	۳۶	۲۰	۱۶	۷۲	۷۲	۷۲
محمد آباد نزدیک آب بالا	۴۸	۲۴	۲۴	۹۶	۹۶	۹۶
محمد سلطان	۷۸	۴۰	۲۸	۱۴۶	۱۴۶	۱۴۶

بقیه جدول شماره ۱ - جمعیت بر حسب جنس در شهر - دهات و سایر نقاط مسکونی حوزه سرشماری بیرجند - آبانماه ۱۳۳۵ (نوامبر ۱۹۵۶)

شهر - دهه - سایر نقاط مسکونی	مرد	زن	مرد	زن	مرد	زن
بقیه نقاط گستران پنجبزار شمسر						
مغول آباد	۵	۳	۵	۳	۵	۳
مشازه	۵	۱	۵	۱	۵	۱
قند	۱۳۲	۶۸	۱۳۲	۶۸	۱۳۲	۶۸
ملک آباد شهاباد	۱۱	۹	۱۱	۹	۱۱	۹
ملک عالی	۱۷	۸	۱۷	۸	۱۷	۸
ملک آباد مرخان	۱۱	۱۰	۱۱	۱۰	۱۱	۱۰
ملک آباد نهارخان	۸۲	۴۱	۸۲	۴۱	۸۲	۴۱
مرفان	۱۶	۸	۱۶	۸	۱۶	۸
غنا باد	۲۷	۱۲	۲۷	۱۲	۲۷	۱۲
خانوند	۱۴۱	۷۱	۱۴۱	۷۱	۱۴۱	۷۱
منجان	۲۵	۱۲	۲۵	۱۲	۲۵	۱۲
منجک	۱۷۵	۶۹	۱۷۵	۶۹	۱۷۵	۶۹
منصور آباد نزد یک زندر	۱۴	۷	۱۴	۷	۱۴	۷
منصور آباد نزد یک مسعودی	۲۱	۱۷	۲۱	۱۷	۲۱	۱۷
منصور آباد شاخ	۱۱۲	۵۹	۱۱۲	۵۹	۱۱۲	۵۹
منظریه	۶	۶	۶	۶	۶	۶
منگونی باکلاسه دهنک ها	۲۲	۱۵	۲۲	۱۵	۲۲	۱۵
منگل علیا نزد یک جهاد حوضی	۷۵	۳۸	۷۵	۳۸	۷۵	۳۸
مرد طوس سینا	۶۸	۳۱	۶۸	۳۱	۶۸	۳۱
مرد نهارخان	۱۲۶۱	۸۶۶	۱۲۶۱	۸۶۶	۱۲۶۱	۸۶۶
موزه	۵۲	۲۱	۵۲	۲۱	۵۲	۲۱
مورک	۱	۱	۱	۱	۱	۱
مورید	۲۵۹	۱۲۸	۲۵۹	۱۲۸	۲۵۹	۱۲۸
مویک آباد	۸۲	۴۰	۸۲	۴۰	۸۲	۴۰
مهر آباد	۲۳	۱۲	۲۳	۱۲	۲۳	۱۲
مهری	۱۰۳۶	۴۹۹	۱۰۳۶	۴۹۹	۱۰۳۶	۴۹۹
مهریج	۲۴	۱۰	۲۴	۱۰	۲۴	۱۰
مهر آباد	۳۹	۱۸	۳۹	۱۸	۳۹	۱۸
مها نورد	۲۶۶	۱۳۵	۲۶۶	۱۳۵	۲۶۶	۱۳۵
مها لکی	۵۵	۲۷	۵۵	۲۷	۵۵	۲۷
مهادی بالا	۱۱	۱۰	۱۱	۱۰	۱۱	۱۰
مهر نیک	۴	۳	۴	۳	۴	۳
مهر آباد	۷	۴	۷	۴	۷	۴
مهر سلطان	۷	۵	۷	۵	۷	۵
مهر حسین	۲۴	۱۲	۲۴	۱۲	۲۴	۱۲
میرانزوار	۴۱	۲۰	۴۱	۲۰	۴۱	۲۰
میرخوان	۴۴	۱۹	۴۴	۱۹	۴۴	۱۹
میرک	۲۲۷	۱۲۴	۲۲۷	۱۲۴	۲۲۷	۱۲۴
میشو	۴۹۱	۲۶۱	۴۹۱	۲۶۱	۴۹۱	۲۶۱
میشو	۱۸	۷	۱۸	۷	۱۸	۷
میسان	۴۲۷	۲۱۴	۴۲۷	۲۱۴	۴۲۷	۲۱۴
میسانخو	۷۳	۳۹	۷۳	۳۹	۷۳	۳۹
نادوک	۱۲	۸	۱۲	۸	۱۲	۸
نارنج	۶۹	۳۲	۶۹	۳۲	۶۹	۳۲
نالهینو	۵	۴	۵	۴	۵	۴
نمین آباد	۳	۲	۳	۲	۳	۲
نمین	۲۳	۱۴	۲۳	۱۴	۲۳	۱۴
نخ آب	۶۰	۳۲	۶۰	۳۲	۶۰	۳۲
نخروک	۷۳	۳۸	۷۳	۳۸	۷۳	۳۸
نوه سنگ علیا	۳۲	۱۸	۳۲	۱۸	۳۲	۱۸
بقیه نقاط گستران پنجبزار شمسر						
نصرت آباد شهاباد	۲	۲	۲	۲	۲	۲
نصرت آباد مومین آباد	۴	۴	۴	۴	۴	۴
نصرت آباد مومین آباد	۱۴	۱۸	۱۴	۱۸	۱۴	۱۸
نصرت الدین	۷	۲	۷	۲	۷	۲
نصرت آباد نهارخان	۹	۹	۹	۹	۹	۹
نصرت آباد خوسف	۱	۱	۱	۱	۱	۱
نقاب	۲۹	۲۹	۲۹	۲۹	۲۹	۲۹
نقح	۸	۸	۸	۸	۸	۸
نوک ماران	۱۴	۱۲	۱۴	۱۲	۱۴	۱۲
نوک اشتران	۲۹	۲۹	۲۹	۲۹	۲۹	۲۹
نوکبان	۱۲	۱۲	۱۲	۱۲	۱۲	۱۲
نوهار	۷۶	۶۹	۷۶	۶۹	۷۶	۶۹
نوشان	۷	۷	۷	۷	۷	۷
نوشج	۱۴	۱۷	۱۴	۱۷	۱۴	۱۷
نوده پالین	۵۳	۵۹	۵۳	۵۹	۵۳	۵۹
نوده بالا	۱	۱	۱	۱	۱	۱
نورد	۱۷	۱۵	۱۷	۱۵	۱۷	۱۵
نورک	۲۷	۲۸	۲۷	۲۸	۲۷	۲۸
نورمحمد	۲۶	۲۱	۲۶	۲۱	۲۶	۲۱
نور	۱۰۰	۸۶	۱۰۰	۸۶	۱۰۰	۸۶
نوره	۲۱	۲۱	۲۱	۲۱	۲۱	۲۱
نوزاد مرخان	۵	۴	۵	۴	۵	۴
نوزاد مومین آباد	۱۳۱	۱۲۸	۱۳۱	۱۲۸	۱۳۱	۱۲۸
نوطاب نزد یک انضال آباد	۴۳	۴۰	۴۳	۴۰	۴۳	۴۰
نوطاب مومین آباد	۱۱	۱۲	۱۱	۱۲	۱۱	۱۲
نوطاب القورات	۵۳۷	۴۹۹	۵۳۷	۴۹۹	۵۳۷	۴۹۹
نوطاب خوسف	۱۴	۱۰	۱۴	۱۰	۱۴	۱۰
نوطاب طوس سینا	۲۱	۱۸	۲۱	۱۸	۲۱	۱۸
نورست	۱۳۱	۱۳۵	۱۳۱	۱۳۵	۱۳۱	۱۳۵
نوطاب	۲۸	۲۷	۲۸	۲۷	۲۸	۲۷
نوطابچک	۱	۱	۱	۱	۱	۱
نوند	۱	۱	۱	۱	۱	۱
نوک علیا	۱۱	۱۱	۱۱	۱۱	۱۱	۱۱
نوک سفلی	۱۷	۱۲	۱۷	۱۲	۱۷	۱۲
نوککاج	۱۲	۱۲	۱۲	۱۲	۱۲	۱۲
نوک القورات	۲۱	۲۰	۲۱	۲۰	۲۱	۲۰
نوک نهارخان	۲۵	۱۹	۲۵	۱۹	۲۵	۱۹
نوکک	۱۰۲	۱۲۴	۱۰۲	۱۲۴	۱۰۲	۱۲۴
نوککدر	۲۲۹	۲۱۲	۲۲۹	۲۱۲	۲۲۹	۲۱۲
نوکک	۱۱	۷	۱۱	۷	۱۱	۷
نوه	۲۱۳	۲۱۴	۲۱۳	۲۱۴	۲۱۳	۲۱۴
نوشک آباد	۳۴	۳۹	۳۴	۳۹	۳۴	۳۹
نیاب	۴	۸	۴	۸	۴	۸
نیدن	۲۷	۲۲	۲۷	۲۲	۲۷	۲۲
نیستانک	۱	۱	۱	۱	۱	۱
نیستان	۱	۲	۱	۲	۱	۲
نیک نهارخان	۱	۱۴	۱	۱۴	۱	۱۴
نیک مومین آباد	۲۸	۳۲	۲۸	۳۲	۲۸	۳۲
نوزج	۳۵	۳۸	۳۵	۳۸	۳۵	۳۸
نواخان	۱۴	۱۸	۱۴	۱۸	۱۴	۱۸

بقیه جدول شماره ۱ - جمعیت برحسب جنس در شهر - دهات و سایر نقاط مسکونی حوزه سرشماری بیرجند - آبانماه ۱۳۳۵ (نوامبر ۱۹۵۶)

شهر - ده - سایر نقاط مسکونی	مرد	زن	مرد	مرد	مرد	مرد
بقیه نقاط کثرت از پنجهزار نفر						
وحد آباد	۴۱	۱۷	۲۴	۱۷	۴۱	۲۱
ورنگه	۸۸	۴۷	۴۱	۴۷	۸۸	۲۳
رک	۱۳	۷	۶	۷	۱۳	۸۶
ولی آباد	۶۴	۲۸	۳۶	۲۸	۶۴	۱۲
رض	۱۲	۷	۶	۷	۱۲	۱۲
هانی آباد	۱۳۲	۵۴	۷۸	۵۴	۱۳۲	۱۱
هاشم آباد	۳۱	۱۵	۱۶	۱۵	۳۱	۲۵
هامون	۱۷	۷	۱۰	۷	۱۷	۲۰
عاون علیا	۶	۲	۴	۲	۶	۲۲
عاون سالی	۱۲	۴۴	۴۸	۴۴	۱۲	۲۰
هج نج	۶۳	۳۵	۲۸	۳۵	۶۳	۱۱
هرند	۶۶	۳۵	۳۱	۳۵	۶۶	۱۰
هرنی	۴۶	۲۴	۲۲	۲۴	۴۶	۱۲
هرنيسك	۸	۶	۲	۶	۸	۱۱
هرنگ	۹	۵	۴	۵	۹	۱۳
هرزند	۲۵۴	۱۱۴	۱۴۰	۱۱۴	۲۵۴	۱۲
هشترگان	۶۶	۳۶	۳۰	۳۶	۶۶	۱۱
هشترگان	۹۲	۴۷	۴۶	۴۷	۹۲	۱۱
هلنجاب	۱۶۰	۸۹	۷۱	۸۹	۱۶۰	۱۱
عمانك	۱۶۸	۸۵	۸۳	۸۵	۱۶۸	۱۲
جمعیت متحرک						
جمعیت متحرک	۲۷۶۲	۱۴۴۱	۱۴۴۱	۲۷۶۲		

۱۳۶۰۶۶ - ۱۰۰

جدول شماره ۲ - مشخصات برجسته نقاطی که کثرت از پنجهزار نفر جمعیت دارند در حوزه سرشماری بیرجند - آبانماه ۱۳۳۵ (نوامبر ۱۹۵۶)

شخصیات برجسته ده	تعداد دهات	چند درصد مجموع دهات	شخصیات برجسته ده	تعداد دهات	چند درصد مجموع دهات
مدرسه باسایر موسسات فرهنگی و	۱۴۲۸	۳۸٪	رادیو	۱۳۳۳	۳۴٪
دهاتیکه تمام مدارس دولتی دارند	۳۸۰	۹٪	دهاتیکه رادیو ندارند و اظهار نکرده اند	۸۲	۲٪
دهاتیکه فقط مدارس ملی دارند	۵۱	۱٪	دهاتیکه ۴ تا ۹ رادیو دارند	۷	۰٪
دهاتیکه مدارس دولتی و ملی دارند	۲۷	۰٪	دهاتیکه ۱۰ رادیو یا بیشتر دارند	۶	۰٪
دهاتیکه موسسات فرهنگی ندارند	۵	۰٪	وضع تصرف زمین (تمام ده و یا قسمتی از ده) خالصه	۳	۰٪
بهداری یادمانگاه و یا سایر موسسات بهداشتی	۱۳۳۷	۳۴٪	موقوفه	۴۵۱	۱۱٪
حمام عمومی	۱۶۸	۴٪	متعلق به مالکین کشاورز	۱۳۳۳	۳۴٪
مسجد	۴۳۴	۱۱٪	متعلق به مالکین غیر کشاورز (اربابی)	۱۲۳	۳٪
			متعلق به بنگاههای غیر دولتی	۴	۰٪

۰۰۸ ۰۰۷ ۰۰۶ ۰۰۵ ۰۰۴ ۰۰۳ ۰۰۲ ۰۰۱

جدول شماره ۲- جمعیت برحسب سن و جنس در حوزه سرشماری بیرجند: آبانماه ۱۳۳۰ (نوامبر ۱۹۵۱)

چند درصد			تعداد			سن
زن	مرد	مرد و زن	زن	مرد	مرد و زن	
۱۰۰/۰	۱۰۰/۰	۱۰۰/۰	۷۲۰۷۳	۷۲۰۳۹	۱۴۴۱۱۲	کل حوزه سرشماری بیرجند
						کلیه سنین
۱۵/۱	۱۵/۱	۱۵/۱	۱۱۲۳۹	۱۱۲۰۱	۲۲۴۴۰	کتر از ۵ ساله
۳/۰	۳/۳	۳/۱	۲۱۳۵	۲۲۴۲	۴۳۷۸	کتر از یکساله
۱۲/۱	۱۲/۱	۱۲/۵	۹۰۹۰	۸۲۸۸	۱۸۰۵۲	۱- ۱ ساله
۱۲/۱	۱۲/۱	۱۲/۳	۸۷۸۰	۸۶۶۳	۱۷۴۴۳	۵- ۱ ساله
۹/۰	۱۰/۳	۹/۱	۶۵۰۷	۷۰۵۳	۱۳۵۶۰	۱۰- ۱ ساله
۷/۸	۷/۱	۷/۱	۵۰۵۱	۵۰۰۰	۱۱۰۳۱	۱۵- ۱۱ ساله
۸/۵	۶/۱	۷/۱	۶۱۰۲	۵۰۰۵	۱۱۱۰۷	۲۰- ۱۵ ساله
۱۶/۸	۱۵/۳	۱۶/۰	۱۲۱۳۵	۱۱۰۰۶	۲۳۱۴۱	۲۵- ۲۱ ساله
۱۱/۰	۱۱/۵	۱۱/۱	۷۱۰۵	۸۲۸۷	۱۶۱۸۲	۳۵- ۲۵ ساله
۸/۲	۸/۲	۸/۲	۵۸۸۸	۵۸۸۰	۱۱۷۶۸	۴۵- ۳۵ ساله
۵/۱	۵/۱	۵/۸	۴۱۴۲	۴۲۲۷	۸۳۸۰	۵۵- ۴۵ ساله
۳/۵	۳/۱	۳/۱	۲۰۸۸	۲۸۰۱	۵۰۸۹	۶۵- ۴۵ ساله
۱/۱	۱/۱	۱/۵	۶۷۸	۱۱۰۰	۱۰۱۸	۷۵- ۶۱ ساله
۰/۱	۰/۱	۰/۱	۳۲۷	۵۲۵	۸۵۲	۸۵ ساله بیابا
-	-	-	۱	۱	۲	سن اظهار نشده
-	-	-	۲۶/۱	۲۵/۷	۲۶/۱	میان سنی
						شهر بیرجند
۱۰۰/۰	۱۰۰/۰	۱۰۰/۰	۷۰۷۳	۶۸۶۱	۱۳۹۳۴	کلیه سنین
۱۳/۸	۱۴/۱	۱۴/۱	۱۱۲۲	۱۱۸۸	۲۳۱۰	کتر از ۵ ساله
۲/۵	۲/۸	۲/۱	۱۷۱	۱۶۰	۳۳۱	کتر از یکساله
۱۱/۱	۱۱/۱	۱۱/۱	۷۹۱	۷۹۱	۱۵۸۸	۱- ۱ ساله
۱۲/۱	۱۲/۲	۱۲/۲	۸۶۶	۸۰۰	۱۷۰۶	۵- ۱ ساله
۱۰/۷	۱۱/۱	۱۱/۳	۷۵۸	۸۱۷	۱۵۷۵	۱۰- ۱۱ ساله
۹/۱	۹/۱	۹/۳	۶۰۵	۶۰۶	۱۲۰۶	۱۵- ۱۱ ساله
۹/۰	۷/۱	۸/۱	۶۰۰	۵۲۳	۱۱۲۳	۲۰- ۱۵ ساله
۱۵/۱	۱۴/۱	۱۵/۰	۱۱۲۲	۹۶۶	۲۰۸۸	۲۵- ۲۱ ساله
۱۲/۰	۱۱/۸	۱۲/۱	۸۱۷	۷۸۰	۱۶۹۷	۳۵- ۲۵ ساله
۸/۸	۹/۰	۸/۱	۶۲۲	۶۱۱	۱۲۳۳	۴۵- ۳۵ ساله
۶/۵	۵/۱	۵/۰	۳۱۸	۲۸۲	۶۰۰	۵۵- ۴۵ ساله
۳/۸	۲/۱	۲/۱	۱۹۵	۱۸۳	۳۷۸	۶۵- ۴۵ ساله
۱/۰	۱/۱	۱/۰	۶۸	۷۸	۱۴۶	۷۵- ۶۱ ساله
۰/۸	۰/۱	۰/۱	۱۱	۲۱	۳۰	۸۵ ساله بیابا
-	-	-	-	-	-	سن اظهار نشده
-	-	-	۲۴/۵	۲۲/۲	۲۳/۵	میان سنی
						بله مناطق حوزه سرشماری بیرجند
۱۰۰/۰	۱۰۰/۰	۱۰۰/۰	۶۵۰۰۰	۶۵۱۷۸	۱۳۰۱۷۸	کلیه سنین
۱۵/۸	۱۵/۸	۱۵/۸	۱۰۲۵۶	۱۰۲۱۷	۲۰۵۷۳	کتر از ۵ ساله
۳/۰	۳/۳	۳/۲	۱۹۵۶	۲۱۴۹	۴۱۰۵	کتر از یکساله
۱۲/۸	۱۲/۵	۱۲/۱	۸۲۰۰	۸۱۶۰	۱۶۳۶۰	۱- ۱ ساله
۱۲/۲	۱۲/۵	۱۲/۲	۷۹۱۸	۸۱۲۳	۱۶۰۴۱	۵- ۱ ساله
۸/۸	۱۰/۳	۹/۵	۵۷۴۶	۶۳۳۶	۱۲۰۸۰	۱۰- ۱۱ ساله
۷/۱	۷/۳	۷/۵	۴۹۴۶	۴۷۸۰	۹۷۲۰	۱۵- ۱۱ ساله
۸/۱	۶/۱	۷/۱	۵۰۴۶	۴۰۸۲	۹۱۴۸	۲۰- ۱۵ ساله
۱۶/۱	۱۵/۱	۱۶/۲	۱۰۹۱۳	۱۰۰۲۷	۲۱۰۴۰	۲۵- ۲۱ ساله
۱۰/۲	۱۱/۵	۱۱/۲	۷۰۵۸	۷۰۵۲	۱۴۱۱۰	۳۵- ۲۵ ساله
۸/۱	۸/۱	۸/۱	۵۶۶۶	۵۶۶۶	۱۱۳۳۲	۴۵- ۳۵ ساله
۵/۱	۵/۱	۵/۱	۲۸۲۵	۲۸۵۵	۵۶۸۰	۵۵- ۴۵ ساله
۳/۵	۳/۰	۳/۸	۲۲۳۲	۲۶۱۸	۴۸۵۰	۶۵- ۴۵ ساله
۱/۱	۱/۱	۱/۵	۶۱۰	۶۰۶	۱۲۱۶	۷۵- ۶۱ ساله
۰/۵	۰/۸	۰/۱	۳۱۸	۴۹۹	۸۱۷	۸۵ ساله بیابا
-	-	-	۱	۱	۲	سن اظهار نشده
-	-	-	۲۶/۱	۲۶/۱	۲۶/۲	میان سنی

بقره جدول شماره ۱ - شرح زایشی بر حسب سن و جنس در جمعیت از ۱۵ ساله به بالای حوزه سرشماری بیرجند - آبانماه ۱۳۳۰ (توامبر ۱۹۵۶)

ازدواج نکرد	بی همسر		دارای همسر		جمع	سن و جنس
	در اثر طلاق	در اثر فوت	چند درصد	تعداد		
۱۰۹۳۳	۳۸۶	۱۸۱۴	۱۷/۳	۲۶۱۷۳	۲۰۱۰۶	بقره نقاط حوزه سرشماری بیرجند مرد جمع از ۱۵ ساله به بالا
۱۷۰۱	۱	۱	۱/۷	۱۱۸۱	۲۷۸۱	۱۹-۱۵ ساله
۳۴۱۰	۲۲	۱۰	۲۳/۸	۱۰۴۰	۲۰۸۲	۲۰-۲۴ ساله
۲۳۳۹	۱۱۹	۱۰۸	۷۴/۸	۷۷۷۱	۱۰۰۳۷	۲۵-۲۹ ساله
۳۱۷	۹۰	۱۸۰	۹۲/۵	۲۹۱۰	۷۰۰۲	۳۰-۳۴ ساله
۱۱۰	۵۳	۲۷۶	۹۱/۶	۳۰۸۱۸	۵۰۲۶۱	۳۵-۳۹ ساله
۹۳	۵۰	۳۹۴	۸۷/۱	۳۳۸۸	۳۸۰۰	۴۰-۴۴ ساله
۱۶	۳۸	۴۰۲	۸۱/۶	۱۱۶۲	۲۶۱۸	۴۵-۴۹ ساله
۹	۱۰	۲۰۸	۷۳/۹	۷۸۰	۱۰۶۵	۵۰-۵۴ ساله
۱	۳	۱۸۰	۶۲/۱	۲۱۰	۴۹۱	۵۵-۵۹ ساله
۳	-	-	"	۳	۱	سن اظهار نشده
۵۹۳۵	۵۸۱	۶۰۸۰	۶۶/۳	۲۸۴۷۴	۱۱۰۷۷	جمع از ۱۵ ساله به بالا
۳۸۳۶	۲۰	۱	۲۱/۸	۱۰۷۷	۲۹۶۶	۱۹-۱۵ ساله
۱۲۴۰	۷۳	۲۴	۷۰/۵	۲۱۲۰	۵۴۶۲	۲۰-۲۴ ساله
۵۶۶	۱۳۶	۲۳۳	۹۱/۲	۱۰۰۲۸	۱۰۹۹۳	۲۵-۲۹ ساله
۱۴۹	۱۰۰	۶۰۳	۸۷/۱	۶۱۰۱	۷۰۵۸	۳۰-۳۴ ساله
۷۵	۷۹	۱۳۰۰	۷۱/۳	۳۷۰۷	۵۲۶۶	۳۵-۳۹ ساله
۴۱	۵۷	۱۶۱۷	۵۰/۶	۲۱۱۰	۳۸۲۵	۴۰-۴۴ ساله
۱۶	۲۶	۱۳۳۱	۶۰/۱	۱۲۰	۲۱۹۳	۴۵-۴۹ ساله
۵	۶	۶۰۷	۲۶/۶	۲۴۲	۱۱۰	۵۰-۵۴ ساله
۶	۲	۲۴۹	۶۱/۲	۶۱	۲۱۸	۵۵-۵۹ ساله
۱	-	۲	"	۳	۱	سن اظهار نشده

* - در مواردیکه جمع کمتر از ۱۰۰ باشد چند درصد نشان داده نمیشود *

بقیه جدول شماره ۵ - وضع سواد بر حسب سن و جنس در جمعیت ازده ساله بیالای حوزه سرشماری بیرجند - آبانماه ۱۳۲۵ (براساس ۱۱۵۶) (سن اظهار نشده نیز جز جمع سنین ازده ساله بیالا منظور شده است)

سن و جنس	جمع کل	چنانچه بخوانند و بنویسند (با سواد)			جمع با سواد	چند درصد	تحصیلات رسمی دارند	تحصیلات رسمی ندارند	نقطه میتوانند بخوانند	نقطه نمیتوانند بخوانند	تفاوت در سواد
		جمع کل	جمع با سواد	چند درصد							
بقیه نقاط حوزه سرشماری بیرجند											
بقیه ازده ساله بیالا	۱۶۸۲۶	۱۶۸۲۶	۱۶۸۲۶	۱۰۰	۱/۱	۱۱۲	۸۲	۳۰۹	۴۰۸۱۳	۱۱۰	
۱۰-۱۴ ساله	۵۷۴۹	۵۷۴۹	۵۷۴۹	۱۰۰	۲/۸	۲۱۴	۱	۲۹	۵۴۳۵	۱۸	
۱۵-۱۹ ساله	۴۹۴۶	۴۹۴۶	۴۹۴۶	۱۰۰	۲/۳	۱۰۰	۱۲	۲۹	۴۷۱۹	۲۷	
۲۰-۲۴ ساله	۴۶۲	۴۶۲	۴۶۲	۱۰۰	۰/۸	۱۰	۱	۲۳	۴۳۹	۱۹	
۲۵-۲۹ ساله	۱۰۹۹۳	۱۰۹۹۳	۱۰۹۹۳	۱۰۰	۶/۰	۱۲	۲۴	۸۰	۱۰۸۱۳	۲۷	
۳۰-۳۹ ساله	۷۰۵۸	۷۰۵۸	۷۰۵۸	۱۰۰	۰/۸	۱۰	۱۱	۱۸	۶۸۶۹	۳۳	
۴۰-۴۹ ساله	۲۶۶	۲۶۶	۲۶۶	۱۰۰	۰/۸	۳	۸	۵	۲۶۱	۲۲	
۵۰-۵۹ ساله	۳۸۲۵	۳۸۲۵	۳۸۲۵	۱۰۰	۰/۲	۲۲	۱۱	۲۲	۳۷۰۳	۱۲	
۶۰ ساله بیالا	۳۰۲۱	۳۰۲۱	۳۰۲۱	۱۰۰	۰/۸	۲	۱	۲۱	۲۸۱۰	۱۱	
سن اظهار نشده	۱	۱	۱	۱۰۰	-	-	-	-	-	-	

کتابخانه مرکز آمار ایران
شماره ۴۴۵۴

۰۱ ۰۴ ۰۳ ۰۸ ۰۰۳ ۰۱ ۰۱

جدول شماره ۱- آخرین مدرک تحصیلی برحسب سن و جنس در جمعیت ازده ساله بالای حوزه سرشماری بیرجند: آبانماه ۱۳۲۵ (تیرماه ۱۳۲۶)
(سن اظهار شده نیز جز جمع سنین ازده ساله بالا منظور نشده است)

ردیف	از ۲۵ ساله بالا						از ۱۰ تا ۲۴ ساله			جمع ازده ساله بالا	آخرین مدرک تحصیلی و جنس	
	۱۰-۱۵ ساله	۱۱-۱۵ ساله	۱۲-۱۵ ساله	۱۳-۱۵ ساله	۱۴-۱۵ ساله	جمع	۱۱-۱۵ ساله	۱۲-۱۵ ساله	۱۳-۱۵ ساله			
۱۲	۸۲۰۰	۲۲۱۷	۱۱۰۳۴	۱۰۰۷۴	۲۱۹۰۷	۶۰۰۷۷	۱۰۲۰۰	۱۲۳۵	۱۱۰۰۳	۳۰۰۲۸	۱۱۱۲۷	کل حوزه سرشماری بیرجند مرد و زن اشخاصیکه مدرک تحصیلی رسمی ندارند و یا درجه تحصیلی خود را اظهار نکرده اند
												سالهای ابتدائی
												سال ۱ ابتدائی
												سال ۲ ابتدائی
												سال ۳ ابتدائی
												سال ۴ ابتدائی
												سال ۵ ابتدائی
												سال ۶ ابتدائی
												سالهای متوسطه
												سال ۱ متوسطه
												سال ۲ متوسطه
												سال ۳ متوسطه
												سال ۴ متوسطه
												سال ۵ متوسطه
												سال ۶ متوسطه
												سالهای دانشگاه
												سال ۱ دانشگاه
												سال ۲ دانشگاه
												سال ۳ دانشگاه
												سال ۴ دانشگاه و بیشتر
												مرد
												اشخاصیکه مدرک تحصیلی رسمی ندارند و یا درجه تحصیلی خود را اظهار نکرده اند
۷	۱۱۰۰۱	۴۱۷۶	۲۱۴۲	۷۷۴۲	۱۹۷۰۰	۳۱۱۸۸	۴۹۰۰	۴۰۷۲	۵۱۰۶	۱۲۴۲۷	۴۰۴۲۷	الهای ابتدائی
												سال ۱ ابتدائی
												سال ۲ ابتدائی
												سال ۳ ابتدائی
												سال ۴ ابتدائی
												سال ۵ ابتدائی
												سال ۶ ابتدائی
												نهای متوسطه
												سال ۱ متوسطه
												سال ۲ متوسطه
												سال ۳ متوسطه
												سال ۴ متوسطه
												سال ۵ متوسطه
												سال ۶ متوسطه
												ای دانشگاه
												ال ۱ دانشگاه
												ال ۲ دانشگاه
												ال ۳ دانشگاه
												ال ۴ دانشگاه و بیشتر

بقيه جدول شماره ۶- آخرین مدرک تحصیلی برحسب سن و جنس در جمعیت آرد و ساله بیالای حوزه سرشماری بیرجند (آبانماه ۱۳۳۵) (توامبر ۱۳۳۶)
(سن اظهار نشده نیز جزو جمع سنین آرد و ساله بیالای منظور نشده است)

سن اظهار شده	از ۲۰ ساله بیالای						از ۱۰ تا ۱۹ ساله				جمع آرد و ساله بیالای	آخرین درجه تحصیلی و جنس
	۱۰-۱۱ ساله بیالای	۱۱-۱۲ ساله	۱۲-۱۳ ساله	۱۳-۱۴ ساله	۱۴-۱۵ ساله	جمع	۱۱-۱۲ ساله	۱۲-۱۳ ساله	۱۳-۱۴ ساله	جمع		
۲	۷۶۱۰	۷۶۴۲	۱۰۰۰۸	۱۰۴۲۸	۲۰۳۹۲	۶۰۲۷۸	۹۳۸۷	۸۶۸۷	۱۰۰۴۳۲	۲۸۰۰۱	۸۸۷۶۱	بقیه نقاط حوزه سرشماری بیرجند مردان اشخاصیکه مدرک تحصیلی رسمی ندارند و یا درجه تحصیلی خود را اظهار نکرده اند
												سالهای ابتدائی
			۱	۸	۴	۱۱۰	۲	۱	۶۰	۶۱	۸۲	سال ۱ ابتدائی
	۱	۱۵	۱۷	۱۲	۱۱۳	۲۱۸	۲۲	۷۷	۲۶۸	۲۲۸	۵۴۶	سال ۲ ابتدائی
		۲	۱۳	۱۲	۵۱	۸۱	۳۵	۷۶	۴۱۲	۶۰۳	۶۸۷	سال ۳ ابتدائی
	۴	۱۰	۱۱	۱۰۳	۱۰۸	۲۱۸	۱۱۷	۳۰۱	۶۲۲	۱۰۰۰	۱۳۱۸	سال ۴ ابتدائی
		۲	۸	۳۳	۷۷	۱۱۱	۱۶	۲۰۸	۳۴۴	۶۴۸	۷۶۴	سال ۵ ابتدائی
	۱	۱۵	۲۳	۶۰	۱۰۶	۲۳۸	۱۱۴	۲۱۷	۶۳۱	۱۲۰	۶۶۸	سال ۶ ابتدائی
												سالهای متوسطه
				۱	۷	۸	۶	۲۱	۲۲	۵۷	۶۵	سال ۱ متوسطه
				۷	۱۷	۲۵	۶	۳۰	۳	۴۲	۶۷	سال ۲ متوسطه
			۳	۶	۱۵	۱۶	۱۳	۴۲	-	۵۵	۸۱	سال ۳ متوسطه
			۲	۳	-	۵	۱۱	۱۱	-	۳۵	۴۰	سال ۴ متوسطه
				۳	۱۱	۲۱	۲۱	۸	-	۲۷	۶۱	سال ۵ متوسطه
			۲	-	۴	۶	۴	-	-	۴	۱۰	سال ۶ متوسطه
												سالهای دانشکده
												سال ۱ دانشکده
				۱	۴	۶	-	-	-	-	۱	سال ۲ دانشکده
												سال ۳ دانشکده
												سال ۴ دانشکده و بیشتر
۲	۴۱۷۳	۳۸۱۹	۵۱۱۵	۷۱۸۰	۱۳۰۶	۲۱۹۷۳	۲۹۱۰	۳۸۴۱	۴۸۱۷	۲۶۶۸	۴۲۳۷۷	بقیه نقاط حوزه سرشماری بیرجند مردان اشخاصیکه مدرک تحصیلی رسمی ندارند و یا درجه تحصیلی خود را اظهار نکرده اند
												سالهای ابتدائی
			۱	۸	۴	۱۳	۳	۶	۵۰	۵۹	۷۲	سال ۱ ابتدائی
	۱	۱۵	۱۷	۱۲	۱۱۱	۲۱۱	۲۱	۷۳	۲۴۳	۲۶۶	۵۱۲	سال ۲ ابتدائی
		۲	۱۱	۱۸	۴۷	۷۸	۳۴	۶۷	۴۱۲	۵۲۳	۶۰۱	سال ۳ ابتدائی
	۴	۱۰	۱۱	۱۰۱	۱۰۰	۲۳۸	۱۱۷	۳۷۲	۵۵۹	۹۴۸	۱۲۸۶	سال ۴ ابتدائی
		۲	۸	۳۸	۷۱	۱۰۱	۱۰	۱۱۳	۳۱۴	۵۱۷	۶۰۶	سال ۵ ابتدائی
	۱	۱۵	۲۳	۸۷	۱۸۶	۲۱۵	۱۷۵	۲۵۷	۶۳۵	۵۵۷	۸۷۲	سال ۶ ابتدائی
												سالهای متوسطه
				۱	۶	۷	۵	۲۸	۲۱	۵۴	۶۱	سال ۱ متوسطه
				۷	۱۳	۲۱	۶	۲۹	۶	۴۱	۶۲	سال ۲ متوسطه
			۳	۴	۱۵	۲۳	۱۳	۴۱	-	۵۴	۷۷	سال ۳ متوسطه
			۲	۲	-	۵	۱۱	۱۱	-	۳۵	۴۰	سال ۴ متوسطه
				۲	۱۰	۲۳	۲۸	۸	-	۲۶	۵۹	سال ۵ متوسطه
			۲	-	۴	۶	۴	-	-	۴	۱۰	سال ۶ متوسطه
												سالهای دانشکده
												سال ۱ دانشکده
				۱	۴	۶	-	-	-	-	۱	سال ۲ دانشکده
												سال ۳ دانشکده
												سال ۴ دانشکده و بیشتر

جدول شماره ۸ - توزیع جمعیت بقیه حوزه سرشماری بیرجند بتفکیک شهرستان پاکستان محل تولد (آبان ماه ۱۳۳۰) (نوامبر ۱۹۵۶)

شهرستان پاکستان محل تولد	تعداد	چند درصد	شهرستان پاکستان محل تولد	تعداد	چند درصد	شهرستان پاکستان محل تولد	تعداد	چند درصد
کل جمعیت حوزه سرشماری	۱۴۴ ۱۱۲	۱۰۰ / ۰	خوی	۷	۱ / ۲	کنگان	-	-
متولدین در این حوزه سرشماری	۱۴۲ ۲۴۰	۹۸ / ۸	داراب	-	-	کنگاور	-	-
متولدین در سایر شهرستانها	۱ ۶۹۸	۱ / ۲	دماغان	-	-	کرگان	-	-
متولدین در کشورهای خارجی	۲۲	-	درگز	۱۲	۲ / ۱	گروس (بیجار)	-	-
محل تولد اظهار نشده	۲۱	-	درزول	-	-	گلیان	-	-
جمع متولدین در شهرستانهای بیجار	۱ ۱۲۶	۱۰۰ / ۰	دشت کرگان (گبد کوس)	-	-	گناباد	۱۲	۷ / ۸
زابل	۸۱۰	۷۱ / ۷	دشت چنان (سومنگرد)	-	-	لارستان	-	-
زاهدان	۲۱۸	۲۰ / ۲	دشتی و دشتستان	۱	۰ / ۱	لاهیجان	-	-
زرنه کرمان	-	-	داماند	-	-	ماکو	-	-
طیس	۱۱	۱ / ۰	رامهریز	-	-	معلات	-	-
نوردوس	۲۷	۲ / ۲	رشت	۵	۰ / ۱	مرافق	-	-
قزوین	-	-	رضائیه	۲	۰ / ۵	مرند	-	-
گرمک	۳۲	۲ / ۸	رستمجان	-	-	مسجد سلیمان	-	-
جمع متولدین در شهرستانهای غیربیجار	۵۶۱	۱۰۰ / ۰	زابل	-	-	مشگین شهر	-	-
آبادان	-	-	زاهدان	-	-	مشهد	۱۵۱	۲۱ / ۵
آباده	-	-	زرنه کرمان	-	-	ملایر	۱	۰ / ۲
آمل	-	-	زنجان	-	-	مهاباد	-	-
اراک	-	-	ساری	-	-	میانه	-	-
اردبیل	-	-	ساوه	-	-	میاندوخت	-	-
اردستان	-	-	سبزوار	۱۲	۲ / ۱	نابین	۷	۱ / ۱
ارمیران (اهر)	۲	۰ / ۵	سبزواران (چیرلت)	-	-	نوج آباد	۶	-
اصفهان	۱۸	۲ / ۲	سراب	-	-	نوشهر	-	-
الهوریز	-	-	سراوان	-	-	نهاوند	-	-
اهواز	-	-	سفر	۲	۰ / ۸	فیروز	-	-
ایرانشهر	-	-	سمنان	-	-	نیشابور	۹	۱ / ۶
ایلام	-	-	سمنانج	۲	۰ / ۵	هشتگرد	-	-
بابل	-	-	سیرجان	۲	۰ / ۴	هدان	۱۷	۲ / ۰
بافت	-	-	شادگان	-	-	یزد	-	-
بجنورد	۱۵	۲ / ۱	شاه آباد غرب	۲	۰ / ۴	جمع متولدین در کشورهای خارجی	۲۲	-
بیرجند	۵	۰ / ۸	شاهرود	۸	۱ / ۴	آلبان	۲	-
بندر بیهقی	۴	۰ / ۷	شاهی	-	-	افغانستان	۲	-
بندر عباس	-	-	شاهیندژ	-	-	آمریکا	-	-
بندر لنگه	-	-	شوشتر	-	-	انگلستان	-	-
پوشهر	۱	۰ / ۱	شهرضا	-	-	ایتالیا	-	-
بهبهان	-	-	شهرسار	-	-	پاکستان	۱۲	۲ / ۳
بهبهر	-	-	شیراز	۶	۱ / ۰	ترکیه	-	-
بیرجند	-	-	طیس	۴	۰ / ۷	چکسلواکی	-	-
تبریز	۱۴	۲ / ۸	طوالش (خمسه)	-	-	روسیه (تعداد جاهای غیرمعمولی)	۳	-
تربت جام	۲۱	۲ / ۷	فردوس	-	-	سوئد	-	-
تربت حیدریه	۶۶	۱۱ / ۶	فردین	-	-	سوئیس	-	-
توسرگان	-	-	فسا	-	-	سوریه	-	-
تهران	۲۹	۱۳ / ۰	نوشات	-	-	عراق	۱۱	-
جاسک	-	-	نیروز آباد	-	-	عمان	-	-
چابهار	-	-	قائن	۱۴	۲ / ۸	فرانسه	-	-
چهارمحال (شهرکرد)	-	-	قروه	-	-	لهستان	-	-
خرم آباد	-	-	قزوین	۵	۰ / ۱	لهستان	-	-
خرمشهر	-	-	فخر نهبین	-	-	مصر	-	-
خلخال	-	-	قم	۲	۰ / ۴	هندوستان	-	-
			قوچان	۱۲	۲ / ۳	یونان	-	-
			کازرون	-	-	سایر کشورهای	۱ / ۴	-
			کاشان	۸	۱ / ۴	محل تولد اظهار نشده	۱۱	-
			کاشمر	۱۵	۲ / ۱	شهرستان اظهار نشده	۱۱	-
			کن	-	-	شهرستان پاکستان اظهار نشده	۰ / ۵	-
			کرمان	-	-			
			کرمانشاه	۳	۰ / ۵			

* - ارقام این شهرستان نیز * متولدین در شهرستانهای بیجار نشان داده شده است
 ** - ارقام این شهرستان نیز * متولدین در این حوزه سرشماری نشان داده شده است
 *** - در مواردیکه جمعیت کمتر از ۱۰۰ باشد چند درصد نشان داده نمیشود

جدول شماره ۹ - چگونگی محل تولد بر حسب سن در جمعیت نامیه حوزه سرشماری بیرجند : آبان ماه ۱۳۳۵ (نوامبر ۱۹۵۶)

محل تولد اظهار شده	محل تولد بین خارج از کشور	متولدین در سایر حوزه‌های سرشماری		متولدین در این حوزه سرشماری		جمع	سن
		غیر مجاور این حوزه	مجاور این حوزه	چند درصد	تعداد		
						۱۴۴ ۱۱۲	کل حوزه سرشماری بیرجند
		۵۶۱	۱ ۱۳۱	۹۸/۸	۱۴۲ ۳۴۰		کلیه سنین
۱	۲	۶۷	۱۰۰	۹۹/۰	۲۲ ۲۱۷	۲۲ ۵۳۰	کثر از ۵ ساله
۱	۱	۱۱	۳۰	۹۹/۰	۴۳۰	۴ ۴۷۸	کثر از یکساله
۸	۱	۵۶	۱۳۰	۹۸/۹	۱۷ ۸۶۲	۱۸ ۰۰۲	۱- ۱ ساله
۱۳	۵	۱۱۶	۲۸۰	۹۸/۷	۳۱ ۲۹۲	۳۱ ۷۰۷	۵- ۱ ساله
۶	۱	۱۱۷	۱۷۷	۹۸/۶	۲۱ ۸۳۷	۲۲ ۱۳۸	۱۰- ۲۴ ساله
۴	۴	۱۰۰	۱۶۱	۹۸/۸	۲۲ ۸۳۶	۲۳ ۱۲۱	۲۵- ۳۱ ساله
۵	-	۶۲	۱۶۴	۹۸/۶	۱۰ ۹۵۲	۱۶ ۱۸۷	۳۵- ۴۴ ساله
۴	۳	۳۸	۶۱	۹۸/۶	۱۱ ۶۰۷	۱۱ ۷۶۸	۴۵- ۵۴ ساله
۳	۲	۳۱	۵۱	۹۸/۶	۸ ۶۹۰	۸ ۳۸۰	۵۵- ۶۴ ساله
۲	۲	۱۲	۲۷	۹۹/۳	۸ ۶۱۴	۸ ۶۶۶	۶۵ ساله بیابالا
-	-	-	-	*	۱۲	۱۲	سن اظهار نشده
						۱۳ ۹۳۴	شهر بیرجند
	۱۹	۳۴۲	۱۳۱	۹۹/۵	۱۳ ۴۴۲	۱۳ ۹۳۴	کلیه سنین
						۱ ۶۶۱	کثر از ۵ ساله
		۳۱	۱۱	۹۷/۸	۱ ۶۶۷	۲ ۳۲۲	کثر از یکساله
		۴	-	۹۸/۹	۲۶۱	۱ ۵۸۸	۱- ۱ ساله
		۲۷	۱۲	۹۷/۵	۳ ۱۵۳	۳ ۲۸۱	۵- ۱۱ ساله
		۷۷	۱۶	۹۶/۱	۲ ۱۵۲	۲ ۴۶۴	۱۰- ۲۴ ساله
		۶۵	۳۱	۹۶/۱	۲ ۳۶۷	۲ ۵۹۱	۲۵- ۲۴ ساله
					۲ ۰۰۹	۳ ۶۶۷	۳۵- ۴۴ ساله
	۳	۶۳	۱۶	۹۹/۵	۱ ۵۶۴	۱ ۲۶۷	۴۵- ۵۴ ساله
		۴۷	۱۶	۹۹/۱	۱ ۶۶۶	۱ ۲۴۱	۵۵- ۶۴ ساله
		۲۴	۲	۹۹/۴	۶۷۵	۷۰۰	۶۵ ساله بیابالا
		۱۱	۲	۹۹/۱	۵۵۸	۵۶۱	سن اظهار نشده
							بقيه نقاط حوزه سرشماری بیرجند
						۱۳۰ ۱۷۸	کلیه سنین
۱	۴	۲۱۷	۱۹۸	۹۹/۰	۲۰ ۳۸۰	۲۰ ۵۶۹	کثر از ۵ ساله
۱	۱	۲۱	۱۴۲	۹۹/۱	۴۰ ۶۶۱	۴۱۰۰	کثر از یکساله
۱	۱	۷	۳۰	۹۹/۰	۱۶ ۳۱۴	۱۶ ۴۶۴	۱- ۱ ساله
۸	-	۲۹	۱۱۳	۹۹/۱	۲۸ ۱۴۰	۲۸ ۴۶۶	۱۱- ۱۱ ساله
۱۳	-	۳۹	۲۳۴	۹۹/۰	۱۹ ۶۷۰	۱۹ ۶۷۴	۱- ۲۴ ساله
۶	-	۳۲	۱۴۶	۹۹/۰	۲۰ ۸۳۰	۲۱ ۰۳۰	۲- ۳۴ ساله
۴	۱	۴۲	۱۰۳	۹۹/۰	۱۴ ۳۶۲	۱۴ ۵۶۰	۳- ۴۴ ساله
۵	-	۱۵	۱۴۸	۹۸/۸	۱۰ ۴۰۸	۱۰ ۵۲۷	۴- ۵۴ ساله
۵	-	۲۴	۶۱	۹۸/۹	۷ ۶۱۵	۷ ۶۸۰	۵- ۶۴ ساله
۴	-	۱۲	۴۸	۹۹/۲	۷ ۶۵۶	۷ ۷۰۰	۶ ساله بیابالا
۳	۲	۷	۳۰	۹۹/۴	۱۲	۱۲	سن اظهار نشده

در مواردیکه جمع کل کثر از ۱۰۰ باشد چند درصد نشان داده نمیشود.

۳۱ - ۰۴۸ - ۰۰۸ - ۰۰۳ - ۰۱ - ۰۱

جدول شماره ۱۰ - وضع فعالیت اقتصادی بر حسب سن و جنس در جمعیت ازده ساله بیلای حوزه سرشماری بیرجند: آبانماه ۱۳۳۰ (نوامبر ۱۹۵۱)
(سن اظهار نشده نیز جزو جمع سنین ازده ساله بیلای منظور شده است)

سن و جنس	جمع کل	فعال از نظر اقتصادی					غیرفعال از نظر اقتصادی	
		جمع	چند درصد	شامل بکار	در جمعیت بکار	جمع	زن خانه دار	محصّل
مردان								
جمع ازده ساله بیلای	۱۰۲۸۳۵	۵۱۸۷۷	۵۰٪	۵۰۹۵۶	۱۰۰٪	۵۱۹۵۸	۲۸۰۱۴	۳۰۰۰
۱۰-۱۴ ساله	۳۲۹۶۰	۲۸۹۱	۲۷٪	۲۹۴۳	۱۰۰٪	۱۰۰۶۶	۲۸۷۲	۳۳۶
۱۵-۱۹ ساله	۱۱۰۲۱	۶۱۶۶	۵۵٪	۵۷۲۰	۱۰۰٪	۴۸۶۵	۲۹۵۸	۷۸۷
۲۰-۲۴ ساله	۱۹۱۰۷	۵۸۴۷	۳۱٪	۵۶۴۰	۱۰۰٪	۵۶۳۰	۵۰۳۲	۱۱۶
۲۵-۲۹ ساله	۲۷۱۲۱	۱۲۳۰۲	۴۵٪	۱۲۰۶۸	۱۰۰٪	۱۰۸۱۸	۱۰۴۶۶	۳۲
۳۰-۳۹ ساله	۳۳۱۸۷	۶۴۵۶	۱۹٪	۶۱۳۰	۱۰۰٪	۶۹۳۲	۶۵۱۷	-
۴۰-۴۹ ساله	۱۱۷۶۸	۳۵۷۷	۳۰٪	۳۴۸۰	۱۰۰٪	۵۶۹۱	۴۹۷۷	-
۵۰-۵۹ ساله	۸۴۸۰	۴۶۹۸	۵۵٪	۴۶۰۴	۱۰۰٪	۴۶۱۲	۳۶۵۲	-
۶۰ ساله بیلای	۸۶۶۶	۳۳۶۸	۳۹٪	۳۳۳۶	۱۰۰٪	۴۹۰۱	۳۸۰۱	-
سن اظهار نشده	۱۲	۳	۰٪	۳	-	۳	۳	-
میان سنین	۳۱/۸	۳۲/۴	-	۳۲/۵	۱۰۰٪	۳۰/۲	۳۱/۳	۳۲/۴
سود								
جمع ازده ساله بیلای	۵۱۷۷۵	۴۴۰۵۰	۸۵٪	۴۳۶۴۸	۱۰۰٪	۷۷۲۵	-	۲۸۹۴
۱۰-۱۴ ساله	۷۴۵۲	۲۷۸۵	۳۷٪	۲۵۳۶	۱۰۰٪	۴۶۶۸	-	۲۰۳۶
۱۵-۱۹ ساله	۵۴۴۰	۳۷۰۲	۶۸٪	۳۶۶۱	۱۰۰٪	۲۲۷	-	۳۳۲
۲۰-۲۴ ساله	۵۰۰۵	۴۸۳۷	۹۶٪	۴۶۶۱	۱۰۰٪	۳۸۸	-	۱۱۳
۲۵-۲۹ ساله	۱۱۰۰۶	۱۰۸۴۰	۹۸٪	۱۰۳۲۷	۱۰۰٪	۶۶۳	-	۳۲
۳۰-۳۹ ساله	۸۴۸۲	۸۱۵۱	۹۶٪	۸۰۳۲	۱۰۰٪	۴۵۱	-	-
۴۰-۴۹ ساله	۵۸۸۰	۵۷۱۶	۹۷٪	۵۶۳۱	۱۰۰٪	۴۹	-	-
۵۰-۵۹ ساله	۴۳۲۷	۳۶۵۲	۸۴٪	۳۸۶۵	۱۰۰٪	۲۸	-	-
۶۰ ساله بیلای	۴۴۶۶	۳۰۷۸	۶۹٪	۳۰۴۶	۱۰۰٪	۳۸۸	-	-
سن اظهار نشده	۱	۳	۰٪	۳	-	۳	-	-
میان سنین	۳۲/۳	۳۴/۰	-	۳۴/۳	۱۰۰٪	۳۴/۱	-	۳۳/۵
زن								
جمع ازده ساله بیلای	۵۲۰۶۰	۷۸۲۷	۱۵٪	۷۸۰۸	۱۰۰٪	۴۴۳۳	۲۸۰۱۴	۱۰۶
۱۰-۱۴ ساله	۶۵۰۷	۶۱۰۶	۹۳٪	۶۱۰۳	۱۰۰٪	۵۴۰۱	۲۸۷۲	۵۳۲
۱۵-۱۹ ساله	۵۵۶۱	۱۰۶۳	۱۹٪	۱۰۵۶	۱۰۰٪	۴۳۸	۲۹۵۸	۱۱۶
۲۰-۲۴ ساله	۶۱۰۲	۱۰۳۰	۱۶٪	۱۰۲۹	۱۰۰٪	۵۰۷۲	۵۰۳۲	۰
۲۵-۲۹ ساله	۱۲۱۱۵	۱۰۴۶۳	۸۶٪	۱۰۴۶۱	۱۰۰٪	۱۰۶۶۶	۱۰۴۶۶	-
۳۰-۳۹ ساله	۷۹۰۵	۳۱۰۲	۳۹٪	۳۰۹۸	۱۰۰٪	۶۸۰۳	۶۵۱۷	-
۴۰-۴۹ ساله	۵۸۸۸	۸۶۱	۱۴٪	۸۵۹	۱۰۰٪	۵۰۲۷	۴۹۷۷	-
۵۰-۵۹ ساله	۴۱۴۳	۵۱۱	۱۲٪	۵۰۹	۱۰۰٪	۳۳۲۲	۲۹۵۲	-
۶۰ ساله بیلای	۳۸۰۲	۲۹۰	۷٪	۲۹۰	-	۳۵۱۲	۱۰۰۱	-
سن اظهار نشده	۱	-	-	-	-	۱	-	-
میان سنین	۳۱/۵	۳۲/۱	-	۳۲/۱	۰٪	۳۲/۱	۳۱/۳	۳۳/۱

* در مواردیکه جمع کل کمتر از ۱۰۰ باشد چند درصد و میان نشان داده نمیشود.

بینه جدول شماره ۱ - وضع فعالیت اقتصادی بر حسب سن و جنس در جمعیت ازده ساله بهالای حوزه سرشماری بیرجند ۱۳۳۰ (تابستان ۱۳۰۶)

(سن اظهار نشده نیز جزو جمع سنین ازده ساله بیالا منظور شده است)

غیرفعال از نظر اقتصادی				فعال از نظر اقتصادی				جمع کل	سن و جنس
متفرقه	محصل	زن خانداندار	جمع	در جستجوی کار	شامل بکار	چند در صد	جمع		
۱۰۸	۱۲۶۶	۲۶۸۴	۵۶۸۸	۲۰۲	۴۲۷۶	۴۴/۶	۴۰۷۶	۱۰۲۲۷	جمع ازده ساله بیالا
۱۳۳	۹۴۸	۲۰۹	۱۳۴۰	۲	۲۲۲	۱۴/۶	۲۲۰	۱۰۷۵	۱۱- ساله
۲	۲۷۸	۴۱۸	۶۹۸	۵۵	۴۴۸	۲۸/۷	۵۰۳	۱۳۰۱	۱۲- ساله
۱۹	۱۱	۵۳۵	۵۴۶	۵۰	۴۹۸	۱۷/۶	۵۴۸	۱۱۱۳	۱۳- ساله
۲۶	۶	۹۸۵	۱۰۰۲	۲۱	۱۰۲۷	۵۱/۶	۱۰۰۶	۲۰۹۱	۱۴- ساله
۲۴	-	۷۰۹	۷۰۹	۲۳	۸۶۱	۵۴/۲	۸۸۴	۱۶۲۷	۱۵- ساله
۶۸	-	۴۵۳	۴۵۳	۲۲	۶۳۸	۵۸/۰	۷۲۰	۱۲۴۱	۱۶- ساله
۱۰۶	-	۲۰۷	۲۱۳	۱۲	۲۷۵	۵۵/۲	۲۸۷	۷۰۰	۱۷- ساله
۲۱۷	-	۱۱۸	۲۳۵	۸	۲۲۶	۴۱/۶	۲۳۴	۵۶۱	۱۸- ساله بیالا
-	-	-	-	-	-	-	-	-	اظهار نشده
۵۶/۸	۱۲/۷	۳۱/۶	۲۵/۶	۲۴/۵	۲۴/۷	-	۲۴/۶	۲۰/۲	سن
۲۷۴	۹۲۰	-	۱۱۹۴	۱۹۸	۲۶۱۱	۷۶/۲	۲۸۳۶	۵۰۲۲	جمع ازده ساله بیالا
۱۱	۵۷۹	-	۵۷۹	۲	۱۴۵	۱۸/۰	۱۴۷	۸۱۷	۱۹- ساله
۲	۲۷۵	-	۲۷۷	۵۵	۲۲۴	۵۷/۸	۲۷۹	۶۵۶	۲۰- ساله
۱۳	۵۷	-	۷۰	۵۰	۴۰۳	۸۶/۶	۴۵۲	۵۲۲	۲۱- ساله
۱۴	۶	-	۲۳	۲۱	۱۱۵	۹۷/۶	۱۴۶	۶۶۹	۲۲- ساله
۱۵	-	-	۱۵	۱۱	۲۴۴	۶۸/۶	۲۶۵	۷۸۰	۲۳- ساله
۲۰	-	-	۲۰	۲۰	۵۷۹	۹۶/۸	۵۹۹	۶۱۹	۲۴- ساله
۳۶	-	-	۳۶	۱۱	۲۳۵	۹۰/۶	۲۴۶	۲۸۲	۲۵- ساله
۸۳	-	-	۸۳	۸	۱۶۶	۷۱/۶	۲۰۴	۲۸۷	۲۶- ساله بیالا
-	-	-	-	-	-	-	-	-	نهار نشده
۴۶/۲	۱۴/۰	-	۱۴/۵	۲۴/۲	۲۵/۵	-	۲۴/۶	۳۰/۶	سن
۲۲۴	۴۷۶	۲۶۸۴	۳۳۸۴	۵	۷۳۵	۱۴/۶	۷۴۰	۵۰۲۲	ازده ساله بیالا
۴۲	۳۶۹	۲۰۹	۵۷۸	-	۸۸	۱۱/۶	۸۸	۷۰۸	۱- ساله
-	۱۰۳	۴۱۸	۵۲۱	-	۱۲۴	۱۹/۲	۱۲۴	۶۴۵	۲- ساله
۶	۶	۵۳۵	۵۴۱	-	۹۵	۱۴/۸	۹۵	۶۰۰	۳- ساله
۱۵	-	۹۸۵	۱۰۰۰	-	۱۲۲	۱۰/۶	۱۲۲	۱۱۲۲	۴- ساله
۱۹	-	۷۰۹	۷۲۸	۲	۱۱۷	۱۴/۰	۱۱۹	۸۴۷	۵- ساله
۴۸	-	۴۵۳	۴۵۳	۲	۱۱۹	۱۱/۵	۱۲۱	۶۲۲	۶- ساله
۷۰	-	۲۰۷	۲۷۷	۱	۴۰	۱۲/۶	۴۱	۳۱۴	۷- ساله
۱۳۴	-	۱۱۸	۲۵۲	-	۲۰	۱۰/۶	۲۰	۲۸۲	بیالا
-	-	-	-	-	-	-	-	-	آر نشده
۱۰/۶	۱۲/۳	۳۱/۶	۳۰/۶	-	۳۰/۰	-	۳۰/۶	۳۰/۶	سن

زاد بیک جمع کل کمتر از ۱۰۰ باشد چند درصد و بیا نشان داده نمیشود.

بقيه جدول شماره ۱۰ - وضع فعاليت اقتصادي بر حسب سن و جنس در جمعيت ازده ساله به بالاى حوزه سرشماری بیرجند : آبانماه ۱۳۳۰ (توامبر ۱۹۵۱)

(سن اظهار نشده نیز جزو جمع سنين ازده ساله به بالا منظور شده است)

شماره	شهرنماي از نظر اقتصادي			فعال از نظر اقتصادي				جمع كل	سن و جنس
	محصّل	از خانه داران	جمع	در جستجوی كار	شاغل بكار	چند درصّد	جمع		
۱۹۸۱	۲۱۰۴	۲۴۲۲۰	۱۱۲۲۰	۱۲۱۸	۴۶۰۸	۰۰/۰	۴۷۲۹۸	۹۳۰۶۸	بقیه نقاط حوزه سرشماری بیرجند
									مرد و زن
									جمع ازده ساله به بالا
۲۸۳۴	۱۱۸۱	۲۲۱۴	۸۷۲۱	۲۴۷	۳۴۰۶	۲۹/۰	۳۱۰۶	۱۲۲۸۵	۱۴-۱ ساله
۱۱۲	۴۰۴	۳۰۴۰	۴۰۶۷	۳۱۱	۰۲۷۲	۰۸/۲	۰۱۱۳	۹۷۳۰	۱۶-۱ ساله
۱۱۳	۰۰	۴۴۷۷	۴۱۴۰	۱۰۷	۰۱۴۲	۰۳/۲	۰۲۹۹	۹۹۴۴	۱۴-۲ ساله
۲۳۷	۱۴	۲۱۸۴	۹۷۱۰	۱۷۴	۱۱۰۶۱	۰۳/۴	۱۱۲۳۰	۲۱۰۳۰	۲۴-۱ ساله
۲۳۲	-	۰۸۰۸	۲۱۹۰	۱۰۱	۸۲۶۹	۰۷/۰	۸۲۷۰	۱۴۰۶۰	۲۴-۲ ساله
۱۴۱	-	۴۰۲۴	۴۱۷۰	۷۰	۰۷۸۲	۰۰/۱	۰۸۰۷	۱۰۰۲۷	۰۴-۴ ساله
۱۱۰۳	-	۲۴۴۶	۳۰۹۹	۰۲	۴۰۲۹	۰۳/۱	۴۰۸۱	۷۱۸۰	۱۴-۵ ساله
۲۲۸۲	-	۱۲۸۲	۴۰۶۶	۲۱	۳۱۱۳	۴۰/۷	۳۱۲۴	۷۷۰۰	۶ ساله به بالا
۰	-	۱	۱	-	۲	-	۲	۱۲	سن اظهار نشده
۴۸/۰	۱۳/۲	۳۱/۳	۳۰/۸	۱۱/۱	۲۲/۲	-	۲۲/۰	۲۲/۰	نه مني
۱۰۰۷	۱۹۷۴	-	۱۰۲۱	۱۲۰۴	۳۱۰۰۷	۸۶/۰	۴۰۲۱۱	۴۶۷۴۲	مرد
									جمع ازده ساله به بالا
۲۰۸۱	۱۰۱۷	-	۳۹۹۸	۲۴۴	۲۲۹۴	۳۱/۸	۲۱۲۸	۱۱۲۶	۱۴-۱ ساله
۷۲	۲۸۸	-	۴۶۰	۲۸۷	۳۱۲۷	۹۰/۴	۴۳۴۴	۴۷۸۴	۱۶-۱ ساله
۳۳	۰۰	-	۱۱۸	۱۰۶	۴۲۰۸	۱۷/۴	۴۳۶۴	۴۴۸۲	۱۴-۲ ساله
۱۳۹	۱۴	-	۱۴۳	۱۷۲	۹۷۲۳	۱۸/۱	۹۸۱۴	۱۰۰۲۷	۲۴-۱ ساله
۱۱۶	-	-	۱۱۱	۱۸	۷۲۸۸	۱۸/۰	۷۳۸۶	۷۰۰۲	۲۴-۲ ساله
۱۴۴	-	-	۱۴۴	۷۰	۰۰۴۲	۱۷/۳	۰۱۱۷	۰۲۶۱	۰۴-۴ ساله
۲۴۴	-	-	۲۴۴	۰۱	۳۰۱۰	۱۳/۷	۳۱۱۱	۳۸۰۰	۱۴-۵ ساله
۱۳۰۰	-	-	۱۳۰۰	۲۱	۲۸۰۲	۱۸/۸	۲۸۷۴	۴۱۷۹	۶ ساله به بالا
۲	-	-	۲	-	۲	-	۲	۱	سن اظهار نشده
۱۴/۱	۱۳/۳	-	۱۴/۱	۱۱/۱	۲۴/۳	-	۲۲/۱	۲۲/۱	نه مني
۰۳۲۹	۱۸۰	۲۴۲۳۰	۳۹۲۳۹	۱۴	۷۰۲۳	۱۰/۱	۷۰۸۷	۴۶۸۴۹	زن
									جمع ازده ساله به بالا
۱۳۰۳	۱۶۴	۳۲۱۴	۴۷۲۱	۳	۱۰۱۰	۱۷/۷	۱۰۶۸	۰۷۴۹	۱۴-۱ ساله
۰۱	۱۶	۳۰۴۰	۳۱۰۷	۴	۱۲۳۰	۲۷/۱	۱۲۲۹	۴۹۴۹	۱۶-۱ ساله
۰۰	-	۴۴۷۷	۴۰۲۷	۱	۱۳۴	۱۷/۱	۱۳۰	۰۴۶۲	۱۴-۲ ساله
۱۳۸	-	۲۱۸۴	۹۶۰۲	۲	۱۲۳۹	۱۲/۲	۱۲۴۹	۱۰۰۹۳	۲۴-۱ ساله
۱۱۶	-	۰۸۰۸	۲۰۷۴	۳	۹۸۱	۱۳/۱	۹۸۱	۷۰۰۸	۲۴-۲ ساله
۰۰۳	-	۴۰۲۴	۴۰۲۶	-	۷۴۰	۱۴/۱	۷۴۰	۰۲۶۱	۰۴-۴ ساله
۴۰۹	-	۲۴۴۶	۳۳۰۰	۱	۴۶۹	۱۳/۳	۴۷۰	۳۸۲۰	۱۴-۵ ساله
۱۷۸	-	۱۲۸۲	۳۲۶۶	-	۲۶۰	۷/۴	۲۶۰	۳۰۲۱	۶ ساله به بالا
۲	-	۱	۱	-	-	-	-	۱	سن اظهار نشده
۴۸/۰	۱۳/۸	۳۱/۳	۲۲/۳	۰	۱۱/۱	-	۲۱/۱	۲۱/۱	نه مني

- در مواردیکه جمع کل کمتر از ۱۰۰ باشد چند درصد و میانگین نشان داده میشود -

جدول شماره ۱۱ - تقسیمات عمده مشاغل بر حسب سن و جنس در جمعیت مشاغل بکار ازرده ساله بهای می حوزه سرشماری بیرجند : آبانماه ۱۳۳۵ (شماره ۱۱۵۶)

(سن اظهار نشده نیز جزء جمع سنین ازرده ساله بهای منظور شده است)

سن اظهار نشده	۱۰-۱۵ ساله	۱۶-۲۰ ساله	۲۱-۲۵ ساله	۲۶-۳۰ ساله	۳۱-۳۵ ساله	۳۶-۴۰ ساله	جمع ازرده ساله بهای	تقسیمات عمده مشاغل و جنس
								کل حوزه سرشماری بیرجند
								مردان
۳	۳۲۲۶	۱۰۸۸۴	۲۱۲۲۸	۵۶۴۰	۵۲۲۰	۳۶۴۲	۵۰۴۵۶	جمع مشاغلین
-	۲۱	۱۲۲	۳۰۰	۸	۱۳	-	۵۵۶	مشاغل حرفه ای - فن و کارهای مربوط بان
-	۲۱	۱۰۷	۱۴۴	۲۰	۵	-	۲۹۷	مشاغل مربوط با مواد اداری و منشی گری و امور مربوط بان
-	۸۶	۴۴۶	۸۹۴	۱۳۲	۶۸	۸	۱۶۳۴	فروش و مشاغل مربوط بان
۳	۲۰۷۰	۷۱۸۱	۱۳۸۶۴	۳۲۸۵	۳۶۶۰	۱۸۰۶	۳۱۶۶۹	مشاغل مربوط به زراعت و جنگلهائی و شکار و ماهیگیری
-	۵	۲۰	۶۴	۱۱	۱۲	۲	۱۲۴	امور مربوط با استخراج معدن و استخراج سنگ و حفاری
-	۴۷	۶۶	۱۳۸	۱۷۲	۱۵۷	۱۶	۵۹۹	مشاغل مربوط بحمل و نقل
-	۴۱۹	۲۰۶۸	۴۰۶۷	۱۰۱۶	۱۶۶۲	۱۰۰۷	۱۲۰۴۰	حرفه های صنعتی و عملیات تولیدی و مشاغل مربوط بان
-	۱۴۹	۸۱۳	۱۶۶۶	۲۴۱	۳۵۰	۲۶۸	۲۶۵۷	مشاغل مربوط با انجام خدمات (سرویسها)
-	۸	۵۱	۱۱۶	۱۸۱	۱۹۲	۲۲	۵۸۰	مشاغل مربوط به خدمات ثابت ارتش و مشاغل کسه دقیقا مشخصه یا اظهار نشده
۳	۳۰۴۹	۱۰۵۱۱	۱۸۶۶۹	۴۶۶۱	۴۶۶۱	۲۰۳۶	۴۲۶۴۸	جمع مشاغلین
								سود
								مردان
-	۲۶	۱۰۸	۲۵۲	۶۷	۱۰	-	۴۶۳	مشاغل حرفه ای - فن و کارهای مربوط بان
-	۲۱	۱۰۷	۱۴۱	۱۶	۴	-	۲۹۲	مشاغل مربوط با مواد اداری و منشی گری و امور مربوط بان
-	۸۴	۴۳۹	۸۸۷	۱۲۹	۶۸	۸	۱۶۱۵	فروش و مشاغل مربوط بان
۳	۲۰۲۷	۷۰۲۰	۱۳۰۷۲	۳۱۷۳	۲۸۴۵	۱۶۶۵	۳۰۸۳۵	مشاغل مربوط به زراعت و جنگلهائی و شکار و ماهیگیری
-	۵	۲۰	۶۴	۱۰	۱۲	۲	۱۲۳	امور مربوط با استخراج معدن و استخراج سنگ و حفاری
-	۴۷	۶۶	۱۳۸	۱۷۱	۱۵۷	۱۶	۵۹۹	مشاغل مربوط بحمل و نقل
-	۴۲۰	۲۰۵۲	۴۶۶۱	۱۲۵	۲۲۸	۶۸۵	۶۰۷۱	حرفه های صنعتی و عملیات تولیدی و مشاغل مربوط بان
-	۱۱۵	۶۵۴	۱۳۶۱	۲۳۶	۳۶۷	۱۰۰	۲۰۶۲	مشاغل مربوط با انجام خدمات (سرویسها)
-	۴	۴۰	۱۱۴	۱۸۰	۱۹۰	۲۲	۵۰۸	مشاغل مربوط به خدمات ثابت ارتش و مشاغل کسه دقیقا مشخصه یا اظهار نشده
-	۲۹۰	۱۳۶۸	۲۰۰۶	۱۰۶۹	۱۴۰۹	۱۱۰۳	۲۸۰۸	جمع مشاغلین
								زن
-	۸	۱۴	۵۳	۱۵	۲	-	۹۳	مشاغل حرفه ای - فن و کارهای مربوط بان
-	-	-	۳	۱	۱	-	۵	مشاغل مربوط با مواد اداری و منشی گری و امور مربوط بان
-	۲	۷	۷	۲	-	-	۱۹	فروش و مشاغل مربوط بان
-	۴۳	۱۶۱	۲۹۲	۱۱۲	۱۱۵	۱۱۱	۸۳۴	مشاغل مربوط به زراعت و جنگلهائی و شکار و ماهیگیری
-	-	-	-	۱	-	-	۱	امور مربوط با استخراج معدن و استخراج سنگ و حفاری
-	-	-	-	-	-	-	-	مشاغل مربوط بحمل و نقل
-	۱۱۱	۱۰۶۶	۱۹۵۶	۷۹۱	۱۱۸۵	۸۲۲	۵۶۶۹	حرفه های صنعتی و عملیات تولیدی و مشاغل مربوط بان
-	۳۴	۱۵۶	۲۴۶	۱۰۵	۱۵۳	۱۶۸	۸۶۵	مشاغل مربوط با انجام خدمات (سرویسها)
-	۴	۱۱	۲	۱	۱	۱	۲۲	مشاغل مربوط به خدمات ثابت ارتش و مشاغل کسه دقیقا مشخصه یا اظهار نشده

بقره جدول شماره (۱) - تقسیمات عمده مشاغل بر حسب سن و جنس در جمعیت مشاغل کارآزده ساله بهای حوزه سرشماری پورچند (آبانماه ۱۳۳۵ تا فروردین ۱۳۳۶) (سن اظهار نشده یا کمتر از ۱۵ ساله یا بالاتر از ۶۵ ساله یا متفرقه است)

سن اظهار نشده	۱۵-۲۰ ساله بهای	۲۱-۲۵ ساله	۲۶-۳۰ ساله	۳۱-۳۵ ساله	۳۶-۴۰ ساله	۴۱-۴۵ ساله	جمع ازده ساله بهای	تقسیمات عمده مشاغل و جنس
								شهر پورچند
								جمع شاغلین
	۲۱۱	۱۹۲۲	۱۸۸۸	۱۶۸	۱۴۸	۱۲۲	۶۲۷۱	
								مشاغل حرفه ای - فنی و کارهای مربوط بآن
							۲۲۱	
							۲۲	مشاغل مربوط با امور اداری و منشی گری و امور مربوط بآن
							۱۲۰	فروش و مشاغل مربوط بآن
							۱۲۲	مشاغل مربوط به زراعت و جنگلهائی و شکار و ماهیگیری
							۱	امور مربوط با استخراج معدن و استخراج سنگ و حفاری
							۱۱۸	مشاغل مربوط بحمل و نقل
							۱۲۴۱	حرفه های صنعتی و عملیات تولیدی و مشاغل مربوط بآن
							۱۸۲	مشاغل مربوط با انجام خدمات (سروسها)
							۸۱	مشاغل مربوط به خدمات ثابت ارتشی و مشاغل کسبه دقیقاً مشخص و یا اظهار نشده
								سر
	۱۹۱	۱۱۱	۱۲۰۱	۱۰۲	۲۲۱	۱۰۰	۳۲۰۱	جمع شاغلین
								مشاغل حرفه ای - فنی و کارهای مربوط بآن
							۱۲۱	
							۸۱	مشاغل مربوط با امور اداری و منشی گری و امور مربوط بآن
							۱۱۱	فروش و مشاغل مربوط بآن
							۱۲۲	مشاغل مربوط به زراعت و جنگلهائی و شکار و ماهیگیری
							۱	امور مربوط با استخراج معدن و استخراج سنگ و حفاری
							۱۱۸	مشاغل مربوط بحمل و نقل
							۱۰۲۱	حرفه های صنعتی و عملیات تولیدی و مشاغل مربوط بآن
							۱۰۱	مشاغل مربوط با انجام خدمات (سروسها)
							۸۲	مشاغل مربوط به خدمات ثابت ارتشی و مشاغل کسبه دقیقاً مشخص و یا اظهار نشده
								زن
	۲۰	۱۰۱	۲۲۱	۶۰	۱۲۱	۸۸	۷۲۰	جمع شاغلین
								مشاغل حرفه ای - فنی و کارهای مربوط بآن
							۱۲	
							۲	مشاغل مربوط با امور اداری و منشی گری و امور مربوط بآن
							۱۱	فروش و مشاغل مربوط بآن
								مشاغل مربوط به زراعت و جنگلهائی و شکار و ماهیگیری
								امور مربوط با استخراج معدن و استخراج سنگ و حفاری
								مشاغل مربوط بحمل و نقل
							۳۱۱	حرفه های صنعتی و عملیات تولیدی و مشاغل مربوط بآن
							۳۱۱	مشاغل مربوط با انجام خدمات (سروسها)
							۲	مشاغل مربوط به خدمات ثابت ارتشی و مشاغل کسبه دقیقاً مشخص و یا اظهار نشده

بقیه جدول شماره ۱۱ - تقریبات عمده مشاغل برحسب سن و جنس در جمعیت مشاغل بکارآمده ساله بهای حوزه سرشماری بیرجند: آبانماه ۱۳۳۰ (نوامبر ۱۹۵۱)
(سن اظهارنشده نیز جزء جمع سنین ازده ساله به بالا منظور شده است)

سن اظهار نشده	۱۰-۱۵ ساله	۱۶-۲۰ ساله	۲۱-۲۵ ساله	۲۶-۳۰ ساله	۳۱-۳۵ ساله	۳۶-۴۰ ساله	جمع ازده ساله به بالا	تقریبات عمده مشاغل و جنس بقره نقاط حوزه سرشماری بیرجند
							۴۶۰۸۰	جمع مشاغلین
-	۲۲	۸۶	۱۵۷	۴۴	۲	-	۲۲۲	مشاغل حرفه ای - فن و کارهای مربوط بآن
-	۱۵	۸۸	۱۱۹	۱۶	۲	-	۲۴۰	مشاغل مربوط با امور اداری و منشی گری و امور مربوط بآن
-	۲۳	۱۴۱	۴۲۲	۷۰	۴۲	۲	۷۰۴	فروش و مشاغل مربوط بآن
۲	۲۰۴۶	۷۱۲۰	۱۲۷۱۹	۲۲۷۸	۲۹۰۰	۱۸۰۶	۳۱۴۹۶	مشاغل مربوط به زراعت و جنگلهائی و شکار و ماهیگیری
-	۵	۲۱	۱۲	۱۰	۱۲	۲	۱۲۰	امور مربوط با استخراج معدن و استخراج سنگ و حفاری
-	۴۶	۴۱	۵۲	۱۲۷	۱۳۵	۱۹	۴۲۱	مشاغل مربوط بحمل و نقل
-	۲۲۵	۱۶۹۹	۲۸۹۹	۱۲۸۴	۱۲۱۰	۱۲۶۹	۱۰۶۹۶	حرفه های صنعتی و عملیات تولیدی و مشاغل مربوط بآن
-	۱۰۳	۵۱۲	۲۲۲	۱۶۱	۲۴۰	۱۷۵	۱۶۲۶	مشاغل مربوط بانجام خدمات (سروسها)
-	۸	۲۹	۱۲	۱۴۶	۱۷۸	۲۲	۴۹۶	مشاغل مربوط به خدمات ثابت ارتشی و مشاغل کسبه دقیقا مشخصه و یا اظهار نشده
۲	۲۸۵۲	۸۶۰۳	۱۷۰۹۰	۴۲۰۸	۲۶۲۷	۲۳۹۴	۳۹۰۰۷	جمع مشاغلین
-	۲۴	۷۶	۱۴۹	۴۳	۲	-	۲۹۹	مشاغل حرفه ای - فن و کارهای مربوط بآن
-	۱۵	۸۸	۱۱۹	۱۵	۱	-	۲۴۸	مشاغل مربوط با امور اداری و منشی گری و امور مربوط بآن
-	۲۳	۱۳۶	۴۲۱	۷۸	۴۲	۲	۷۱۹	فروش و مشاغل مربوط بآن
۲	۲۰۰۳	۶۹۹۴	۱۲۵۰۰	۲۱۶۲	۲۸۲۵	۱۶۹۵	۳۰۶۶۲	مشاغل مربوط به زراعت و جنگلهائی و شکار و ماهیگیری
-	۵	۲۱	۱۲	۹	۱۲	۲	۱۱۹	امور مربوط با استخراج معدن و استخراج سنگ و حفاری
-	۴۶	۴۱	۵۲	۱۲۷	۱۳۵	۱۹	۴۲۱	مشاغل مربوط بحمل و نقل
-	۱۴۹	۷۷۲	۲۰۳۹	۵۲۲	۵۷۷	۵۶۶	۴۶۳۹	حرفه های صنعتی و عملیات تولیدی و مشاغل مربوط بآن
-	۸۴	۴۱۲	۵۷۶	۳۸	۱۵۷	۷۳	۱۴۵۱	مشاغل مربوط بانجام خدمات (سروسها)
-	۴	۲۰	۱۱	۱۱۵	۱۷۱	۲۰	۴۷۹	مشاغل مربوط به خدمات ثابت ارتشی و مشاغل کسبه دقیقا مشخصه و یا اظهار نشده
-	۱۶۰	۱۶۰۹	۲۳۲۰	۹۳۴	۱۳۳۵	۱۰۱۵	۷۰۷۲	جمع مشاغلین
-	۸	۱۰	۸	۲	۱	-	۲۰	مشاغل حرفه ای - فن و کارهای مربوط بآن
-	-	-	-	۱	۱	-	۲	مشاغل مربوط با امور اداری و منشی گری و امور مربوط بآن
-	-	-	-	۲	-	-	۵	فروش و مشاغل مربوط بآن
-	-	۲	۱	۲	-	-	۵	مشاغل مربوط به زراعت و جنگلهائی و شکار و ماهیگیری
-	۱۳	۱۱۱	۱۹۲	۱۱۲	۱۱۵	۱۱۱	۸۳۴	امور مربوط با استخراج معدن و استخراج سنگ و حفاری
-	-	-	-	۱	-	-	۱	مشاغل مربوط بحمل و نقل
-	-	-	-	-	-	-	۵۶۵۷	حرفه های صنعتی و عملیات تولیدی و مشاغل مربوط بآن
-	۱۸۱	۱۲۷	۱۸۶۰	۷۵۱	۱۱۲۲	۸۰۰	۵۲۴	مشاغل مربوط بانجام خدمات (سروسها)
-	۱۹	۱۰۰	۱۵۷	۳۲	۸۲	۱۰۶	۲۰	مشاغل مربوط به خدمات ثابت ارتشی و مشاغل کسبه دقیقا مشخصه و یا اظهار نشده

۳۶ ۰۴۵ ۰۳۹ ۰۰۵ ۰۲۸ ۰۲۵ ۰۰۳ ۰۰۱ ۰۰۱

جدول شماره ۱۲ - طبقات مشاغل بر حسب وسیع اشتغال و جنس در جمعیت مشاغل بکار اوردن و ساله بیالای حوزه سرشماری بیرجند - آبانماه ۱۳۳۵ (توام) ۱۳۳۶

طبقات مشاغل و جنس	جمع مشاغلین	کاربره	کارخانه برای خود کارکنند	مستخدم دولت	مزد بگیر	کارگران خانادگی بدوین	جمع
کل حوزه سرشماری بیرجند	۵۰ ۴۵۶	۲۱۷	۲۱ ۱۰۶	۱ ۷۵۶	۳۳ ۰۷۲	۱ ۰۲۰	۲۴۴
جمع اوردن و ساله بیالا	۵۰۶	۱۰	۱۰۰	۲۷۰	۱۷	-	-
مشاغل حرفه ای - فنی و تارهای مربوط بآن	۴۱	۳	۳۳	۱۴	۱۴	-	-
مشاغل مربوط به علم طبی و بهداشتی و امور مربوط بآن	۳۵۳	۱	۳۱	۲۳۵	۱۶	-	-
مشاغل مربوط به تعلیم و تدریس و سایر امور مربوط بآن	۲۲	۲	۱۶	۴	۲	-	-
مشاغل حقوقی که شامل قضات و وکلای دادگستری و دفترخانه های رسمی نیز میباشد	۳۱	۳	۱۰	-	۲۸	-	-
مشاغل مذهبی امور خیریه و علم الشفعا	۸	-	۲	-	۶	-	-
مشاغل فنی - توبهت و سایر مشاغل فنی	۴۰	۱	۸	۳۱	۲	-	-
سایر مشاغل حرفه ای و فنی و امور مشاغل بآن	۲۱۷	۸	۶۱	۱۷۴	۷۴	-	-
مشاغل مربوط با میراداری و منشیگری و امور مربوط بآن	۱۴۴	۲	۵۵	۸۸	۶۲	-	-
مشاغل مدیریت و اداره کردن امور (بجز کتابخانه ای)	۱۵۳	۱	۱۱	۱۳۱	۱	-	-
منشیگری و مشاغل دستوری و تارهای مربوط بآن	۱۳۴	۱۲	۱۰۴	۲۰۸	۱۲	-	-
فروش و مداخلت مربوط بآن	۲۰۳۰	۱	۲۲۲	۱۷۱	۱۰۱	-	-
خرده فروش در بناها و مغازه ها	۵۵۶	۱	۱۱۸	۲۰۱	۲۳۶	-	-
خرده فروش در دره ها	۵۲	۱	۴۳	-	۷	-	-
عده فروش و مشاغل مربوط بآن	۲۱ ۶۶۱	۱۱۱	۱۶۶۱	۱	۱۱۶۱	-	-
از امور برادری - بنفله ای - شمار و سایر مشاغل	۳۰ ۳۶۳	۱۱۱	۱۱ ۶۰۶	۱	۱۰ ۷۹۴	-	-
مشاغل زراعتی	۱۳	-	۸	-	۵	-	-
مشاغل مربوط به ماهیگیری	۱۳۳	-	۸	-	۱۲۵	-	-
مشاغل مربوط به سنگبری (از جمله قطع سنگها)	۱ ۳۹۳	-	۱	-	۱۳۸	-	-
عده های که در زراعت و شمار و ماهیگیری و سنگبری مشغول بکار هستند	۱۲۴	-	۱۳	-	۱۱۱	-	-
امور مربوط با استخراج معدن و استخراج سنگ و سفالی	۱۰	-	۱۱	-	۱	-	-
مشاغل مربوط با استخراج و حمل آوردن مواد معدنی	۱۲	-	۷	-	۵	-	-
مشاغل مربوط به ماهیگیری	۱۱	-	-	-	۱۱	-	-
عده های که در معدن و سفالی و استخراج سنگ مشغول بکار هستند	۵۱۹	۵	۱۸۰	۳۱	۲۷۷	-	-
مشاغل مربوط به حمل و نقل	۱	-	۲۰	-	۱۸	-	-
مشاغل مربوط به هواپیمایی	۱۸۰	۵	۳۰	۱۱	۱۳۴	-	-
مشاغل مربوط برانندگی وسائط نقلیه موتوری	۴۱۸	-	۱۰۱	-	۳۱۷	-	-
مشاغل مربوط برانندگی وسائط نقلیه ای که بر وسیله حیوان کشیده میشوند (مانند بار و درشته و غیره)	۱۲ ۰۱۰	۸۹	۳ ۱۰۴	۱۳۷	۸ ۱۰۳	۵۵۲	-
حرفه های صنعتی و عملیات تولیدی و مشاغل مربوط بآن	۳ ۱۴۶	۲	۱ ۰۴۹	-	۲ ۰۹۷	-	-
مشاغل مربوط به نساجی (غیر از قالی بافی)	۲ ۵۱۷	۵۲	۱ ۳۳۲	-	۱ ۱۸۳	-	-
مشاغل مربوط باقالی بافی	۱۱۲	۱۴	۳۸۴	۷	-	-	-
مشاغل مربوط به تهیه پوشاک و محصولات از پشم و ابرو	۷	-	-	-	-	-	-
مشاغل مربوط به سبک سازی و بار سازی و سایر امور پالک نساجی	۲۰۵	۵	۱۰۱	-	۱۰۳	-	-
مشاغل مربوط به ساختن اشیا از پشم و تارهای مربوط بآن	۱۰۹	۱	۱۸۱	۱	۲۰۵	-	-
مشاغل مربوط باقالی بافی	۱	-	۲	-	-	-	-
مشاغل الکتریکی و الکترونیکی	-	-	-	-	-	-	-

بقیه جدول شماره ۱۲ - طبقات مشاغل بر حسب وضع اشتغال و جنس در جمعیت شافل بکار اوزده ساله به بالای حوزه سرشماری بیرجند - آبانماه ۱۳۲۵ (نوامبر ۱۹۴۶)

طبقات مشاغل و جنس	جمع شافلین	کارفرما	کارگزارانیکه برای خود کار میکنند	مستخدم دولت	مزد بگیر	کارکنان خانوادگی بدون مزد	اعضای شغل
کل حوزه سرشماری بیرجند							
بقیه مرد							
مشاغل مربوط به جنگل‌بانی (از جمله قطع اشجار) عمل هائیکه در زراعت و شکار و ماهیگیری و جنگل‌بانی مشغول بکار هستند	۱۳	-	۸	-	۵	-	-
از مربوط با استخراج معدن و استخراج سنگ و حفاری	۱۲۳	-	۱۳	-	۱۰۹	۱	-
مشاغل مربوط با ساختن و حمل آوردن مواد معدنی	۱۵	-	۱۱	-	۲	۱	-
مشاغل مربوط به جابه‌جایی عمل هائیکه در معدن و حفاری و استخراج سنگ مشغول کار هستند	۱۴	-	۲	-	۱۱	-	-
مشاغل مربوط به حمل و نقل	۵۹۹	۵	۱۸۵	۲۱	۳۷۷	۱۱	-
مشاغل مربوط به هر یک از اینها	۱	-	-	-	۱	-	-
مشاغل مربوط برانندگی وسائط نقلیه موتوری	۱۸۰	۵	۳۹	۲۱	۱۱۴	-	-
مشاغل مربوط برانندگی وسائط نقلیه اینکه بوسیله حیوان کشیده میشوند (مانند گاری و درشکه و غیره)	۴۱۸	-	۱۵۱	-	۲۶۶	۱۱	-
حرفه‌های صنعتی و صلیبات تولیدی و مشاغل مربوط بآن	۶۰۷۱	۸۷	۱۶۶۶	۱۳۶	۴۲۱۲	۱۵۵	-
مشاغل مربوط به نساجی (غیر از قالی بافی)	۲۰۲	۱	۴۳	-	۱۵۶	۲	-
مشاغل مربوط بقالی بافی	۲۰۷۷	۵۱	۶۰۲	-	۱۸۰۷	۱۱۷	-
مشاغل مربوط به تهیه پوشاک و محصولات چرمی و فلزی	۷۱۸	۱۴	۳۳۶	۲	۳۷۹	۲	-
مشاغل مربوط به بسط سازی و جابجایی و سایر امور پاک‌کن سازی	۱	-	-	-	۱	-	-
مشاغل مربوط با ساختن اشیاء چوبی و کارهای مربوط بآن	۲۵۲	۵	۱۰۱	-	۱۴۲	۴	-
مشاغل مربوط بفلزکاری	۱۰۳	۴	۱۸۰	۱	۲۱۱	۱۷	-
مشاغل الکتریکی و الکترونیکی	۶	-	۲	۱	-	-	-
مشاغل ساختن و کارهای مربوط بآن که در جای دیگر طبقه بندی نشده‌اند	۱۳۷۵	-	۲۳	۱۲۳	۱۳۲۹	-	-
مشاغل مربوط با تهیه مستقر جراثیم و مشاغل مربوط به عملیات مکانیکی با تهیه ساختن مستقر	۳	-	۱	-	۲	-	-
مشاغل مربوط به چاپ - صحافی و تهیه محصولات کاغذی	۳	-	-	-	۳	-	-
مشاغل مربوط به نساجی و کارهای مربوط بآن	۸	-	۴	-	۴	-	-
مشاغل مربوط با ساختن مواد نساجی و کارهای مربوط بآن	۵۸	-	۱۳	-	۴۵	-	-
مشاغل مربوط به پوست و حمل آوردن آن	۶۳	۵	۲۳	-	۳۱	-	-
مشاغل مربوط به تهیه مواد غذایی و غذایات	۲۹۱	۶	۱۸	۳	۱۸۰	۱	-
حرفه‌های صنعتی و تولیدی و متفرقه و کارهای مربوط بآن	۱۳	۱	۱۰	-	۲	-	-
عمله‌هائیکه در پیشه‌های صنعتی مختلف برای تولید محصولات و صلیبات مربوط بآنها کار میکنند	۱۸	-	-	-	۱۸	-	-
مشاغل مربوط با انجام خدمات (سری‌سها)	۲۰۶۲	۴	۱۰۰	۶۵۴	۱۳۴۱	۲	-
مشاغل مربوط به خدمات بهداشتی و حفاظت و نگهداری	۷۹۳	-	۶	۵۷۵	۲۱۱	-	-
خدمات خانگی و شخصی و کارهای مربوط بآن	۱۲۹	۴	۷۶	۲	۸۱۳	۲	-
مشاغل خدمات متفرقه	۸۸	-	۱۸	۲	۶۷	-	-
عمله‌هائیکه در مشاغل مربوط به خدمات کار میکنند	۲۳۲	-	-	۲۲	۱۵۹	-	-
مشاغل مربوط به خدمات ثابت ارتشی و شافل که در قبلاً مشخص و اظهار نشده	۵۵۸	-	۵	۲۱	۱۳۸	-	۳۴۱
خدمات ثابت ارتشی	۶۷	-	۳	۶۷	-	-	۳۴۲
مشاغل که در قبلاً مشخص و اظهار نشده‌اند	۳۴۲	-	۲	-	-	-	۲
عمله‌هائیکه در جای دیگر طبقه بندی نشده‌اند	۱۴۱	-	۵	۱	۱۳۸	-	-

تاریخ: ۱۳۰۶/۰۳/۰۱ - طبقه: شاغل پرورش طیور - محل: مشهد - شماره: ۱۳۰۶/۰۳/۰۱ - نام: سرکار خانم سحر...

وضعیت اظهار شده	کارکنان خانوادگی بدون مزد	مزد بگیر	مستخدم دولت	کارکنانک برای خود کار میکنند	کارفرما	جمع شاغلین	شرح وظایف و شرح
						۷۸۰۸	کل حوزه سرشاری بیرجند
		۵۰۴۷	۸۶	۱۸۵۲	۱۲		جمع از ده ساله به بالا
		۱۰	۶۹	۱۱		۱۲	شاغل حرفه ای - نقش و کارهای مربوطه بآن
		۷	۶	۱		۱۴	شاغل مربوط به علم سابقین و بهدانش و امور مربوط بآن
		۲	۶۲	۳		۶۹	شاغل مربوط به تکمیل و تدوین و سایر امور مربوط بآن
				۲		۲	شاغل مذکور اخیرتیریه و علم الطعمه
						۵	شاغل مربوط به امراداری و منشیگری و امور مربوط بآن
		۲	۲			۵	شاغل مدیریت و اداره کردن امور و بجز کتابت و...
		۲	۲			۴	نوروزی و شاغل مربوط بآن
		۲	۱۲	۴		۱۹	خرده فروش و رنگرزی و سایر شاخه ها
		۲		۲		۱۱	خرده فروش دوره گرد ها
		۱	۱۷	۱		۱۹	شاغل مربوط به پرورش - جنگلی - شکار و ماهیگیری
	۱۰۶	۲۷۱		۱۴۶	۱۱	۸۷۹	شاغل زراعت
	۱۰۶	۱۳۶		۱۴۶	۱۱	۷۰۲	ملمه ها اینکه در زراعت و شکار و ماهیگیری و جنگلی مشغول بکار هستند
		۱۲۱				۱۲۱	امور مربوط به استخراج معدن و استخراج سنگ و حفاری
		۱				۱	لمه ها اینکه در معدن و حفاری و استخراج سنگ مشغول کار هستند
		۱				۱	حرفه های دشمن و ملیت تولیدی و شاغل مربوط بآن
	۱۰۲	۲۸۷۱	۱	۱۶۸۸	۲	۴۷۶۲	اغل مربوط به نساجی (غیر از زالی بافی)
		۱۰۲۲		۱۰۰۶	۱	۱۱۱۰	اغل مربوط به خالی بافی
	۲۱۵	۱۱۸۴		۶۶۱	۱	۱۱۵	اغل مربوط به تهیه پوشاک و محصولات پشم و پشمی
	۱۸۴	۱۵		۱۸			اغل مربوط به نساجی و چاروسازی و ماهوت باف کنس سازی
	۲	۲				۲	غل مربوط به ساختن انبیا - بوی و کارهای مربوط بآن
		۲				۲	غل مربوط به کارهای
		۲		۱		۳	غل ساختن و کارهای مربوط بآن که در جای دیگر طبقه بندی نشده اند
		۱		۱		۲۲	غل مربوط به چاپ - صنعتی و تهیه محصولات کاغذی
		۱۲		۱		۱۳	غل مربوط به تهیه مواد غذایی و خانگیات
		۲		۱۱		۸۳	ها اینکه در تهیه های دشمن مختلف برای تولید محصولات و ملیت مربوط بآنها کار میکنند
		۲۱				۱	شاغل مربوط به انجام خدمات (سرویسها)
		۸۶۲		۱		۸۶۳	مربوط به خدمات محافظت و حراست و نگهبانی
		۷				۷	خدمات شخصی و کارهای مربوط بآن
		۸۰۲		۱		۸۰۳	خدمات متفرقه
		۲				۲	اغل مربوط به خدمات ثابت ارتش و شاغلین که در تقاضا مشخص و اظهار نشده
		۱۲				۱۲	اینکه در جای دیگر طبقه بندی نشده اند
		۲۲				۲۲	

بقيه جدول شماره ۱۲ - طبقات مشاغل بر حسب وضع اشتغال و جنس در جمعیت شاغل بکارزده ساله بیالای حوزه سرشماری بیرجند - آبانماه ۱۳۳۰ (نوامبر ۱۹۵۶)

طبقات مشاغل و جنس	جمع شاغلین	کارفرما	کارکنانیکه برای خود کار میکنند	مستخدم دولت	مزد بگیر	کارکنان خانوادگی بدون مزد	وضعیت اظهار شده
<u>شهر بیرجند</u>							
<u>مرد وزن</u>							
جمع ازده ساله بیالا	۴ ۳۷۱	۸۸	۱ ۱۴۱	۸۲۴	۲ ۲۵۵	۲۲	۴۶
مشاغل حرفه ای - ننی و کارهای مربوط بآن	۲۳۴	۷	۱۸	۲۰۱	۸	-	-
مشاغل مربوط به علوم طبیعی و بهداشتی و آموزش و امور مربوط بآن	۱۷	۳	۴	۶	۵	-	-
مشاغل مربوط به تعلیم و تربیت و پرورش و امور مربوط بآن	۱۸۵	۱	۲	۱۸۰	۲	-	-
مشاغل حقوقی که شامل قضات و وکلای دادگستری و دفترخانه های رسمی نیز میباشند	۱۰	۲	۵	۳	-	-	-
مشاغل مذهب و امور خیریه و عام المنفعه	۳	-	۳	-	-	-	-
سایر مشاغل حرفه ای و فنی و امور مشابه آن	۱۱	۱	۵	۱۲	۱	-	-
مشاغل مربوط با مرز اداری و منشی گری و امور مربوط بآن	۵۷	۶	۲۳	۱۹	۸	۱	-
مشاغل مدیریت و اداره کردن امور (بجز کشاورزی)	۳۶	-	۱۳	۱۹	۴	-	-
منشی گری و مشاغل دفتری و کارهای مربوط بآن	۲۱	۶	۱۰	-	۴	۱	-
فروش و مشاغل مربوط بآن	۹۳۰	۱۷	۵۱۱	۳۰۷	۹۷	۳	-
خرد و فروش در بناها و مشاغل آنها	۴۸۳	۶	۴۱۵	۱	۵۹	۷	-
خرد و فروش دوره گرد ها	۴۰۳	۱	۶۱	۳۰۶	۳۵	-	-
عده و فروش و مشاغل مربوط بآن	۴۱	۵	۳۵	-	۳	۱	-
مشاغل مربوط به پرورشی - جنگلبانی - شکار و ماهیگیری	۱۷۳	۱۸	۷۰	۱	۸۲	۱	-
مشاغل زراعتی	۱۷۰	۱۸	۷۰	۱	۸۰	۱	-
عمله هاییکه در زراعت و شکار و ماهیگیری و جنگلبانی مشغول بکار هستند	۳	-	-	-	۳	-	-
امور مربوط با استخراج معدن و استخراج سنگ و حفاری	۴	-	۱	-	۳	-	-
مشاغل مربوط به پناه کشی	۴	-	۱	-	۳	-	-
مشاغل مربوط به حمل و نقل	۱۶۸	۴	۲۹	۲۰	۱۱۵	-	-
مشاغل مربوط برانندگی وسائط نقلیه موتوری	۱۴۷	۴	۲۸	۲۰	۱۵	-	-
مشاغل مربوط برانندگی وسائط نقلیه اینکه بوسیله حیوان کشیده میشوند (مانند گاری و درشکه و غیره)	۲۱	-	۱	-	۲۰	-	-
حرفه های صنعتی و عملیات تولیدی و مشاغل مربوط بآن	۱ ۷۴۴	۳۸	۴۴۷	۷	۱ ۲۳۵	۱۷	-
مشاغل مربوط به نساجی (غیر از قالی بانی)	۲۰۳	-	۲۵	-	۱۷۶	۲	-
مشاغل مربوط بقالی بانی	۱۷۵	۸	۲۱	-	۱۴۱	۵	-
مشاغل مربوط به تهیه پوشاک و محصولات پشمی و پشم شیشه	۹۲۱	۱۲	۱۰۶	۱	۳۰۵	۴	-
مشاغل مربوط بسپید سازی و جابجایی و ماهیگیری و کشتن سازی	۱	-	-	-	۱	-	-
مشاغل مربوط بساختن اشیاء چوبی و تارهای مربوط بآن	۸۱	۳	۳۲	-	۴۱	-	-
مشاغل مربوط بفلزکاری	۱۵۲	۴	۷۰	۱	۷۷	-	-
مشاغل الکتریکی و الکترونیکی	۶	-	۱	۴	-	-	-
مشاغل ساختمانی و کارهای مربوط بآن که در جای دیگر طبقه بندی نشده اند	۳۵۱	-	۶	-	۳۴۵	-	-
مشاغل مربوط به ماشینهای مستقر جراثقال و مشاغل مربوط به عملیات مکانیکی ماشینهای ساختمانی مستقر	۲	-	-	-	۲	-	-
مشاغل مربوط به چاپ - نساجی و تهیه محصولات کاغذی	۲	-	-	-	۲	-	-
مشاغل مربوط بساختن مواد شیمیایی و کارهای مربوط بآن	۲۳	-	۱۷	-	۵	-	-
مشاغل مربوط به پوست و عمل آوردن آن	۵۷	۵	۱۹	-	۱۱	-	-
مشاغل مربوط به تهیه مواد غذایی و خانیاخت	۱۵۱	۶	۴۱	-	۱۰۳	-	-

مرکز آمار ایران
 طبقه بندی مشاغل و آمار آن

جمعیت مشاغل بکار ازنه - ساله بیالای حوزه سرشماری بیرجند - آبانماه ۱۳۳۵ (نوامبر ۱۹۵۶)

طبقه مشاغل و جنس	جمع مشاغلین	کارفرما	کارکنانیکه برای خود کار میکنند	مستخدم دولت	مزد بگیر	کارکنان سازمانها و گس بدو روز مزد	وضعیت اظهار نشده
شهر بیرجند							
بقیه مردون							
مشاغل مربوط بانجام خدمات (سرویسها)	۹۸۲	۳	۱۲	۱۲۴	۷۰۳	-	-
مشاغل مربوط بخدمات محافظت و حراست و نگهبانی	۱۸۱	-	-	۱۱۷	۱۴	-	-
خدمات خانگی شخصی و کارهای مربوط بان	۵۴۱	۳	۲۴	۳	۵۱۱	-	-
مشاغل خدمات متفرقه	۸۲	-	۱۸	۳	۶۱	-	-
بده ها نیکه در مشاغل مربوط بخدمات کار میکنند	۱۷۸	-	-	۱۱	۱۱۷	-	-
مشاغل مربوط بخدمات ثابت ارتشی و مشاغل که دقیقاً مشخص بان اظهار نشده	۸۹	-	-	۳۵	۳	-	۴۶
خدمات ثابت ارتشی	۳۵	-	-	۳۵	-	-	-
مشاغل که دقیقاً مشخص بان اظهار نشده اند	۴۶	-	-	-	-	-	۴۶
بده ها نیکه در جای دیگر طبقه بندی نشده اند	۳	-	-	-	۳	-	-
مرد							
جمع ازنه ساله بیالای	۳ ۶۴۱	۸۸	۱ ۰۸۲	۷۴۹	۱ ۶۶۲	۱۴	۴۶
مشاغل حرفه ای - فنی و کارهای مربوط بان	۱۷۱	۷	۱۵	۱۴۷	۷	-	-
غل مربوط به علم طبی و بهداشت اشق و امور مربوط بان	۱۰	۳	۲	-	۵	-	-
غل مربوط به تعلیم و تربیت و سایر امور مربوط بان	۱۳۱	۱	۱	۱۲۷	۱	-	-
غل حقوقی که شامل قضات و وکلای دادگستری و دفترخانه های رسمی نیز میباشد	۱۰	۲	۵	۳	-	-	-
غل مربوط به امور شرفه و علم المنعمه	۱	-	۱	-	-	-	-
مشاغل حرفه ای فنی و امور مشابه آن	۱۶	۱	۵	۱۲	۱	-	-
مشاغل مربوط بان امداداری و مینش گری و امور مربوط بان	۵۴	۶	۲۳	۱۶	۸	۱	-
لمدینت و اداره کردن امرا و چیزکشایی	۳۳	-	۱۳	۱۶	۴	-	-
گری و مشاغل دفتر و کارهای مربوط بان	۲۱	۶	۱۰	-	۴	۱	-
روش و مشاغل مربوط بان	۹۱۶	۱۲	۵۱۰	۲۱۵	۱۶	۳	-
تربیتی در رشته ها و مهارت ها	۴۸۳	۶	۴۱۵	۱	۵۹	۲	-
تربیتی دوره گردها	۳۸۹	۱	۶۰	۲۹۴	۲۴	-	-
تربیتی و مشاغل مربوط بان	۴۴	۵	۳۵	-	۳	۱	-
مشاغل مربوط بانزراعت - جنگلبانی - شکار و ماهیگیری	۱۷۳	۱۸	۷۰	۱	۸۳	۱	-
زراعت	۱۷۰	۱۸	۷۰	۱	۸۰	۱	-
آنیکه در زراعت و شکار و ماهیگیری و جنگلبانی مشغول هستند	۳	-	-	-	-	-	-
رسمی و با استخراج معدن و استخراج سنگ و شناری	۴	-	۱	-	۳	-	-
مربوط به چاه کنی	۴	-	-	-	۳	-	-
غل مربوط به حمل و نقل	۱۶۸	۴	۲۹	۲۰	۱۱۵	-	-
مربوط برانندگی وسائط نقلیه موتوری	۱۴۷	۴	۲۸	۲۰	۹۵	-	-
مربوط برانندگی وسائط نقلیه ایکه بوسیله حیوان ده میشوند (مانند گاری و درشکه و غیره)	۲۱	-	۱	-	۲۰	-	-
های صنعتی و صنایع تولیدی و مشاغل مربوط بان	۱ ۴۲۶	۲۸	۳۹۲	۷	۱۸۶	۱	-
مربوط به نساجی (خبر از نالی بان)	۳۱	-	۶	-	۲۵	-	-

بقیه جدول شماره ۱۲ - طبقات مشاغل برحسب وضع اشتغال و جنس در جمعیت مشاغل کارآزاد و ساله بهالای حوزه سرشماری بیرجند - آبانماه ۱۳۳۰ (شماره ۱۱۵۶)

طبقات مشاغل و جنس	جمع مشاغلین	کارآمدا	کارکنان خود کاربوکنند	مشغول دولتی	خرد بکیر	کارکنان خانوار گیتی بدون مزد	وضعیت آنها در ششمین
<u>شهر بیرجند</u>							
<u>بخش مرد</u>							
مشاغل مربوط بقالی بانی	۱۳۵	۸	۱۱	-	۱۰۸	-	-
مشاغل مربوط به تهیه پوشاک و معدولات چرمی و قماش	۶۶۰	۱۲	۱۲۴	۲	۲۲۲	۴	-
مشاغل مربوط به سبک سازی و جاسازی و ماهوت پاک کسین سازی	۱	-	-	-	۱	-	-
مشاغل مربوط بساختن انبیا - چرمی و کارهای مربوط بآن	۸۹	۲	۲۲	-	۶۹	-	-
مشاغل مربوط بفلزکاری	۱۵۱	۴	۶۱	۱	۷۷	-	-
مشاغل الکتریکی و الکترونیکی	۶	-	۲	۴	-	-	-
مشاغل ساختمانی و کارهای مربوط بآن که در جای دیگر طبقه بندی نشده اند	۲۹۲	-	۶	-	۳۲۶	-	-
مشاغل مربوط به ماشینهای مستقر جراثقال و مشاغل مربوط به عملیات مکانیکی ماشینهای ساختمانی مستقر	۲	-	-	-	۲	-	-
مشاغل مربوط به چاپ - نساجی و تهیه محصولات کاغذی	۲	-	-	-	۲	-	-
مشاغل مربوط بساختن مواد شیمیائی و کارهای مربوط بآن	۲۳	-	۱۷	-	۶	-	-
مشاغل مربوط به پوست و عمل آوری آن	۵۷	-	۱۱	-	۴۶	-	-
مشاغل مربوط به تهیه مواد غذایی و غذائیه	۱۳۹	۶	۴۸	-	۷۹	-	-
مشاغل مربوط بانجام خدمات (سرویسها)	۶۶۱	۳	۴۲	۲۳۳	۳۲۲	-	-
مشاغل مربوط بخدمات محافظت و حرارت و نگهبانی	۱۸۱	-	-	۱۱۷	۶۴	-	-
خدمات خائنی و خدماتی و کارهای مربوط بآن	۲۰۱	۳	۲۴	۲	۱۷۲	-	-
مشاغل خدمات متفرقه	۸۱	-	۱۸	۳	۶۰	-	-
صنایع هائیکه در مشاغل مربوط بخدمات کاربوکنند	۱۷۸	-	-	۶۱	۱۱۷	-	-
مشاغل مربوط بخدمات ثابت ارتشی و مشاغل که در طبقه مشخص و اادله بار نشد	۸۲	-	-	۳۵	۱	-	-
خدمات ثابت ارتشی	۲۵	-	-	۳۵	-	-	-
مشاغل که در طبقه مشخص و اادله بار نشد	۶۶	-	-	-	-	-	-
صنایع هائیکه در جای دیگر طبقه بندی نشده اند	۱	-	-	-	۱	-	-
<u>دین</u>							
جمع آزد و ساله بهالای	۷۳۵	-	۵۹	۷۵	۵۹۲	۸	-
مشاغل حرفه ای - فنی و کارهای مربوط بآن	۶۲	-	۳	۵۹	۱	-	-
مشاغل مربوط به علم طبی و بهداشتی و امور مربوط بآن	۷	-	۱	۶	-	-	-
مشاغل مربوط به تعلیم و تدریس و سایر امور مربوط بآن	۵۹	-	-	۵۲	۱	-	-
مشاغل مذعی آموزشیه و مقام المنعمه	۲	-	۲	-	-	-	-
مشاغل مربوط بامور اداری و منشیگری و امور مربوط بآن	۳	-	-	۳	-	-	-
مشاغل مدبریت و اداره کردن امور (بجز کشاورزی)	۳	-	-	۳	-	-	-
فروش و مشاغل مربوط بآن	۱۴	-	۱	۱۲	۱	-	-
خرده فروش دوره گودها	۱۴	-	۱	۱۲	۱	-	-
حرفه های صنعتی و عملیات تولیدی و مشاغل مربوط بآن	۳۱۲	-	۵۵	-	۲۶۱	۸	-
مشاغل مربوط به نساجی (غیر از قالی بانی)	۱۷۲	-	۱۱	-	۱۶۱	۲	-
مشاغل مربوط بقالی بانی	۴۰	-	۲	-	۳۲	۶	-
مشاغل مربوط به تهیه پوشاک و معدولات چرمی و قماش	۶۵	-	۲۲	-	۲۲	۱	-
مشاغل مربوط بفلزکاری	۱	-	۱	-	-	-	-
مشاغل ساختمانی و کارهای مربوط بآن که در رجائی دیگر طبقه بندی نشده اند	۹	-	-	-	۹	-	-

بقيه جدول شماره ۱۲ - طبقات مشاغل برحسب وضع اشتغال و جنس و جمعیت مشاغل بکارآمده ساله به بالای حوزه سرشماری بیرجند - آبانماه ۱۳۳۵ (نوامبر ۱۹۵۶)

وضعیت اظهارینده	کارکنان خانوادگی بدون مزد	مزد بگیر	مستخدم دولت	کارکنانیکه برای خود کار میکنند	کاربرها	جمع شاغلین	تفصیلات مشاغل و جنس
							شهر بیرجند
							بقیه زن
-	-	۲۴	-	۱	-	۲۵	مشاغل مربوط به تهیه مواد غذایی و خدمات
-	-	۳۴۰	۱	-	-	۳۴۱	مشاغل مربوط به انجام خدمات (سرپرستها)
-	-	۳۳۶	۱	-	-	۳۴۰	خدمات خانگی و تخصص و کارهای مربوط بان
-	-	۱	-	-	-	۱	مشاغل خدمات متفرقه
-	-	۲	-	-	-	۲	مشاغل مربوط به خدمات ثابت ارتشی و مشاغل که در قبلا مشخص یا اظهار نشده
-	-	۲	-	-	-	۲	عمله خانیکه در جای دیگر طبقه بندی نشده اند

۱۰۰ - ۴۸ - ۴۹ - ۵۰ - ۵۱ - ۵۲ - ۵۳ - ۵۴ - ۵۵ - ۵۶ - ۵۷ - ۵۸ - ۵۹ - ۶۰ - ۶۱

جدول شماره ۱۲ - تقیما تبعده فعالیت صنعتی بر حسب سن و جنس در جمعیت شامل کارزده ساله بیای حوزه سرشماری بیرجند (آبانماه ۱۳۳۰) (نوامبر ۱۳۳۰)
(سن اظهار نشده نیز جزء جمع سنون ازده ساله بیایا منظور شده است)

سن اظهار نشده	۱۰ ساله	۱۱-۱۵ ساله	۱۶-۲۰ ساله	۲۱-۲۵ ساله	۲۶-۳۰ ساله	۳۱-۳۵ ساله	۳۶-۴۰ ساله	جمع ازده سالگی	تقسیمات تبعده فعالیت صنعتی و جنس
									کل حوزه سرشماری بیرجند
									مرد
۲	۲۲۲۱	۱۰۸۸۴	۲۱۲۲۸	۵۶۱۰۰	۵۲۲۰	۲۶۴۲	۵۰۴۵۶		جمع شاغلین
۲	۲۶۸	۲۶۰۱	۱۱۰۸۲	۲۳۴۶	۲۰۱۷	۱۰۲۰	۲۲۲۲۰		کشاورزی - جنگلبانی - شکار و ماهیگیری
-	-	-	-	۱	-	-	۱		استخراج معدن و استخراج سنگ
-	۳۸۶	۱۸۰۰	۲۲۲۷	۱۳۵۴	۱۲۱۸	۱۴۶۷	۱۰۰۵۱۷		تولیدات صنعتی و نماسازی
-	۷۱	۲۲۳	۶۰۸	۱۸۳	۱۸۱	۴۶	۱۴۱۵		ساختمان
-	۱۵	۲۰	۴۱	۵	-	۱	۸۲		برق - گاز - آب و سروسهای بهداشتی
-	۷۶	۲۲۲	۷۲۶	۱۱۸	۶۶	۸	۱۳۲۶		تجارت (کلی و جزئی)
-	۲۷	۱۲۲	۲۶۶	۱۰۸	۶۶	۲۴	۸۲۴		حمل و نقل - انبارداری و ارتباطات
-	۱۲۶	۷۸۱	۱۰۷۲	۳۰۰	۲۲۸	۲۲۷	۳۰۶۱		خدمات (سروسها)
-	۷	۲۶	۷۶	۱۷۰	۱۸۶	۲۹	۵۰۲		فعالیتها تیکه باندازه کافی توضیح نشده
									مرد
۲	۲۰۴۹	۹۰۶۶	۱۸۶۶۶	۴۶۶۶۱	۴۲۶۶	۲۰۴۶	۴۲۶۶۸		جمع شاغلین
۲	۲۶۰۰	۲۶۴۶	۱۲۷۸۷	۲۳۴۶	۲۰۰۲	۱۶۰۸	۲۱۲۸۵		کشاورزی - جنگلبانی - شکار و ماهیگیری
-	-	-	-	-	-	-	-		استخراج معدن و استخراج سنگ
-	۱۹۶	۸۰۰	۱۷۸۶	۵۶۰	۶۱۷	۶۴۰	۴۰۵۲۲		تولیدات صنعتی و نماسازی
-	۷۶	۲۲۳	۶۰۲	۱۸۱	۱۷۸	۴۶	۱۳۶۲		ساختمان
-	۱۵	۲۰	۴۱	۵	-	۱	۸۰		برق - گاز - آب و سروسهای بهداشتی
-	۷۵	۲۲۲	۷۲۵	۱۱۶	۶۵	۸	۱۳۱۸		تجارت (کلی و جزئی)
-	۲۷	۱۲۲	۲۶۶	۱۰۷	۶۰	۲۴	۸۲۲		حمل و نقل - انبارداری و ارتباطات
-	۱۲۶	۷۸۱	۱۰۷۲	۳۰۰	۲۲۸	۲۲۷	۳۰۶۱		خدمات (سروسها)
-	۷	۲۶	۷۶	۱۷۰	۱۸۶	۲۹	۵۰۲		فعالیتها تیکه باندازه کافی توضیح نشده
									زن
-	۲۶۰	۱۲۶۸	۲۰۰۹	۱۰۲۳	۱۲۰۶	۱۱۰۲	۷۸۰۸		جمع شاغلین
-	۴۳	۱۶۳	۲۶۰	۱۱۲	۱۱۰	۶۶	۸۴۰		کشاورزی - جنگلبانی - شکار و ماهیگیری
-	-	-	-	۱	-	-	۱		استخراج معدن و استخراج سنگ
-	۱۶۷	۱۰۰۰	۱۶۰۶	۷۸۶	۶۶۸	۸۲۲	۵۶۴۵		تولیدات صنعتی و نماسازی
-	۲	-	۲	-	۲	-	۲۳		ساختمان
-	-	-	-	-	-	-	-		برق - گاز - آب و سروسهای بهداشتی
-	۱	۲	۱	۲	۱	-	۸		تجارت (کلی و جزئی)
-	-	-	-	۱	۱	-	۲		حمل و نقل - انبارداری و ارتباطات
-	۴۲	۱۶۶	۲۰۲	۱۶۶	۱۰۶	۱۶۷	۱۶۵		خدمات (سروسها)
-	۱	۱۱	۲	۱	۲	۲	۲۲		فعالیتها تیکه باندازه کافی توضیح نشده

بقيه جدول شماره ۱۲- تقسیمات عمده فعالیت صنعتی و جنس و جمعیت شاغلین کار از ده ساله بیالای حوزه سرشماری بیرجند: آبانماه ۱۳۳۵ (توامبر ۱۹۵۶)
 [من اظهار نشده نیز جز جمع صغیر از ده ساله بیالا منظور شده است]

سن اظهار شده	۶۵ ساله بالا	۶۴-۶۵ ساله	۶۳-۶۴ ساله	۶۲-۶۳ ساله	۶۱-۶۲ ساله	۶۰-۶۱ ساله	جمع از ده ساله بیالا	تقسیمات عمده فعالیت صنعتی و جنس
<u>شهر بیرجند</u>								
<u>مردان</u>								
-	۲۲۶	۱۰۷۲	۱۸۶۸	۴۹۸	۴۹۸	۲۲۲	۴۲۷۶	جمع شاغلین
-	۱۴	۷۰	۷۸	۱۱	۱۱	-	۱۸۴	کشاورزی - جنگلیان - شکار و ماهیگیری
-	-	-	-	-	-	-	-	استخراج معدن و استخراج سنگ
-	-	-	-	۱۹۸	۲۱۹	۱۲۱	۱۴۳۷	تولیدات صنعتی و نماسازی
-	۵۸	۲۸۰	۵۲۷	۲۸	۲۶	۷	۲۵۲	ساختمان
-	۲۶	۱۰۲	۱۴۱	۳۸	۲۶	-	۲۶۱	برق - گاز - آب و سروسهای بهداشتی
-	۱۵	۲۰	۲۷	۴	-	-	۷۶	تجارت (کلی و جزئی)
-	۵۲	۱۱۲	۲۰۷	۴۸	۲۲	۲	۳۴۵	حمل و نقل - انبارداری و ارتباطات
-	۱۰	۷۷	۱۴۴	۴۲	۲۸	-	۲۰۱	خدمات (سروسها)
-	۴۷	۲۲۸	۶۵۰	۱۲۹	۱۱۹	۱۲	۱۲۶۶	فعالیتها بیکه باندازه کافی توضیح نشده
-	-	۴	۴	۲۸	۱۲	-	۴۹	
<u>سرد</u>								
-	۱۹۶	۱۱۴	۱۶۵۶	۴۰۲	۲۲۴	۱۴۵	۳۶۴۱	جمع شاغلین
-	۱۴	۷۰	۷۸	۱۱	۱۱	-	۱۸۴	کشاورزی - جنگلیان - شکار و ماهیگیری
-	-	-	-	-	-	-	-	استخراج معدن و استخراج سنگ
-	-	-	-	۱۵۶	۱۱۷	۱۰۹	۱۱۲۰	تولیدات صنعتی و نماسازی
-	۴۷	۱۱۵	۴۱۳	۲۷	۲۶	۷	۲۴۴	ساختمان
-	۲۷	۱۸	۱۲۹	۳۷	۲۶	-	۲۵۵	برق - گاز - آب و سروسهای بهداشتی
-	۱۵	۲۰	۲۶	۴	-	-	۷۵	تجارت (کلی و جزئی)
-	۵۲	۱۱۱	۲۰۹	۴۸	۲۲	۲	۳۴۱	حمل و نقل - انبارداری و ارتباطات
-	۱۰	۷۷	۱۴۴	۴۲	۲۸	-	۲۰۱	خدمات (سروسها)
-	۲۱	۲۶۱	۵۰۹	۷۴	۴۷	۲۲	۱۴۹	فعالیتها بیکه باندازه کافی توضیح نشده
-	-	۲	۴	۲۸	۱۲	-	۴۲	
<u>زن</u>								
-	۲۰	۱۵۶	۲۲۹	۱۵	۱۲۴	۸۸	۷۲۶	جمع شاغلین
-	-	-	-	-	-	-	-	کشاورزی - جنگلیان - شکار و ماهیگیری
-	-	-	-	-	-	-	-	استخراج معدن و استخراج سنگ
-	-	-	-	-	-	۲۲	۲۰۲	تولیدات صنعتی و نماسازی
-	۱۱	۸۵	۱۴	۲۹	۵۲	-	۱۹۱	ساختمان
-	۲	۴	۲	۱	-	-	۹	برق - گاز - آب و سروسهای بهداشتی
-	-	-	-	-	-	-	-	تجارت (کلی و جزئی)
-	۱	۱	۱	-	-	-	۳	حمل و نقل - انبارداری و ارتباطات
-	-	-	-	-	-	-	-	خدمات (سروسها)
-	۱۶	۲۷	۱۴۱	۵۵	۷۲	۲۶	۴۱۷	فعالیتها بیکه باندازه کافی توضیح نشده
-	-	۲	-	-	-	-	۲	

بقيه جدول شماره ۱۲ - تفصیلات عدد فعالیت صنعتی بر حسب سن و جنس و جمعیت شاغل بکار از ده ساله بالا - سرشماری پیرچند (آبانماه ۱۳۳۵ تا اسفندماه ۱۳۳۶) (سن اظهار نشده نیز جز جمع سنین از ده ساله بالا منظور شده است)

سن اظهار شده	۱۰ ساله بالا	۱۰-۱۴ ساله	۱۵-۱۹ ساله	۲۰-۲۴ ساله	۲۵-۲۹ ساله	۳۰-۳۴ ساله	جمع از ده ساله بالا	تفصیلات عدد فعالیت صنعتی و جنس
								<u>بقیه نقاط حوزه سرشماری پیرچند</u>
								<u>مرد</u>
	۲۳۱۳	۴۸۱۱	۱۱۳۳۰	۵۱۴۲	۵۳۷۲	۲۶۰۹	۴۱۰۸۰	جمع شاغلین
	۲۳۳۴	۷۳۳۱	۳۴۰۰۴	۲۳۳۰	۲۰۰۶	۱۷۲۰	۲۲۰۴۱	کشاورزی - جنگلیانی - شکار و ماهیگیری
				۱			۱	استخراج معدن و استخراج سنگ
	۳۳۸	۱۰۳۵	۲۲۰۰	۱۱۵۶	۱۰۷۱	۱۳۳۱	۹۰۹۴	تولیدات صنعتی و نساجی
	۴۵	۳۱۱	۴۳۷	۱۴۵	۱۴۵	۳۱	۱۰۶۳	ساختن
				۱			۱	برق - گاز - آب و سروسهای بهداشتی
	۳۳	۱۴۰	۴۱۱	۷۰	۴۴	۶	۷۰۲	تجارت (کلی و جزئی)
	۱۷	۳۱	۲۴۷	۳۱	۱۳	۲۴	۳۲۳	حمل و نقل - انبارداری و ارتباطات
	۸۱	۴۹۸	۱۱۲	۳۱۱	۲۵۹	۲۴۴	۲۱۹۸	خدمات (سروسها)
	۷	۳۱	۳۷	۱۴۲	۱۷۲	۳۱	۴۵۳	فعالیتهاییکه باندازه کافی توضیح نشده
	۲۸۵۲	۸۶۰۲	۳۷۰۱۰	۴۲۰۸	۲۳۳۷	۲۳۴۴	۳۹۰۰۷	<u>مرد</u>
								جمع شاغلین
	۲۰۳۳	۷۳۷۱	۳۲۷۰۹	۲۳۳۳	۲۸۲۱	۱۶۰۸	۳۱۲۰۱	کشاورزی - جنگلیانی - شکار و ماهیگیری
								استخراج معدن و استخراج سنگ
	۳۱۲	۱۰۰	۱۳۸۲	۴۰۶	۴۵۰	۵۲۱	۲۴۵۲	تولیدات صنعتی و نساجی
	۴۴	۳۱۰	۴۳۴	۱۴۱	۱۴۲	۳۱	۱۰۴۸	ساختن
								برق - گاز - آب و سروسهای بهداشتی
	۳۲	۱۳۸	۴۱۱	۳۸	۴۳	۶	۳۹۷	تجارت (کلی و جزئی)
	۱۷	۳۱	۲۴۷	۳۰	۱۳	۲۴	۳۲۱	حمل و نقل - انبارداری و ارتباطات
	۳۲	۲۴۱	۲۱۰	۱۳۰	۱۷۰	۱۴۲	۱۶۵۰	خدمات (سروسها)
	۲	۳۱	۳۰	۱۴۱	۱۷۴	۳۷	۴۳۲	فعالیتهاییکه باندازه کافی توضیح نشده
	۲۱۰	۱۲۰۹	۴۳۳۰	۳۳۱	۱۳۳۰	۱۰۱۵	۷۰۷۲	<u>زن</u>
								جمع شاغلین
	۴۲	۳۳۰	۹۱۵	۱۱۲	۱۱۵	۱۱۲	۸۴۰	کشاورزی - جنگلیانی - شکار و ماهیگیری
								استخراج معدن و استخراج سنگ
	۱۸۱	۳۱۰	۱۸۵۷	۷۵۶	۱۳۳۱	۸۰۰	۵۶۴۲	تولیدات صنعتی و نساجی
								ساختن
								برق - گاز - آب و سروسهای بهداشتی
								تجارت (کلی و جزئی)
	۳۱	۱۰۹	۱۱۲	۳۱	۸۴	۱۰۱	۵۴۸	حمل و نقل - انبارداری و ارتباطات
								خدمات (سروسها)
								فعالیتهاییکه باندازه کافی توضیح نشده

۲۶ - ۲۵ - ۲۴ - ۲۳ - ۲۲ - ۲۱ - ۲۰ - ۱۹ - ۱۸ - ۱۷ - ۱۶ - ۱۵ - ۱۴ - ۱۳ - ۱۲ - ۱۱ - ۱۰ - ۹ - ۸ - ۷ - ۶ - ۵ - ۴ - ۳ - ۲ - ۱

جدول شماره ۱۴ - طبقات فعالیت صنعتی بر حسب وضع اشتغال و جنس در جمعیت شامل پدازده ساله بیای حوزه سرشماری بیرجند : آبانماه ۱۳۳۵ (نوامبر ۱۹۵۶)

وضعیت اظهار نشده	کارکنان سازمان گسی بدون مزد	مزد بگیر	مستخدم دولت	کارکنانیک برای خود کار میکنند	کارفرما	جمع شاغلین	طبقات فعالیت صنعتی و جنس
							کل حوزه سرشماری بیرجند
							مزد و غیر مزد
۳۴۴	۴۰۲۰	۲۲۰۵۲	۱۷۲۶	۲۱۴۵۶	۲۲۷	۵۰۴۵۶	جمع ازده ساله بیایا
-	۳۴۴۳	۱۱۸۱۶	۴	۱۱۷۷۱	۲۰۱	۲۲۷۲۵	کشاورزی - جنگلبانی - شکار - ماهیگیری
-	۳۴۴۲	۱۱۶۸۷	۳	۱۱۷۰۳	۲۰۱	۲۲۰۲۶	مصولات کشاورزی و دامی
-	۱	۱۲۱	۱	۶۸	-	۱۹۱	تنگانی و قطع اشجار
-	-	۱	-	-	-	۱	استخراج معدن و استخراج جنگ
-	-	۱	-	-	-	۱	استخراج معدن فلزات
-	۵۵۱	۱۷۰۳	۲۲	۳۰۸۹	۶۴	۱۰۰۱۷	تولیدات صنعتی و کشاورزی
-	۱	۱۵۱	-	۵۸	۶	۲۱۶	بست مواد غذایی (غیر از آشپدنیها)
-	-	-	۷	-	-	۷	بست دخانیات
-	۵۱۱	۵۶۷۷	-	۲۲۸۰	۵۴	۸۰۳۰	بست نساجی
-	-	-	-	-	-	-	بست کفش سازی و سایر پوششها و انبیا ساخته شده از شموجات
-	۱	۵۰۴	۱	۳۸۰	۱۱	۱۱۳	بست چوب و چوب پنبه (غیر از صنعتی میل)
-	۱	۱۴۱	-	۱۱	۵	۱۵۷	بست میل
-	-	-	-	۲	-	۲	بست کاغذ سازی و محصولات کاغذی
-	-	۲	-	-	-	۲	بست چرم و محصولات چرمی (بجز کفش)
-	۴	۲۲	-	۲۴	۵	۳۵	بست مواد شیمیایی و محصولات شیمیایی
-	۱	۱۵	-	۴۳	-	۵۹	بست محصولات نفت و ذغال سنگ
-	-	۱	۶	-	-	۷	بست محصولات معدنی غیر فلزی (بغیر از محصولات نفت و ذغال سنگ)
-	۳	۱۴	-	۲۱	۱	۲۷	بست فلزات اساسی (باغتن رور و تیر آهن)
-	-	۱	-	-	۱	۲	بست محصولات فلزی (بغیر از ماشین آلات و لوازم حمل و نقل)
-	۱۸	۱۱۳	-	۱۶۰	-	۱۷۱	بست ماشین آلات (بغیر از ماشین آلات الکتریکی)
-	-	۲	-	۱	-	۳	بست ماشین آلات الکتریکی و دستگاهها و لوازم الکتریکی
-	-	-	-	۱۷	۳	۲۱	بست لوازم رسانند نظریه
-	-	۱۱	-	۴	-	۱۵	بست متفرقه
-	-	۱	-	-	-	۱	باختان
-	-	۱۲۱	۱۲۲	۳۱	-	۱۷۴	گاز - آب و سردیهای بهداشتی
-	-	۵۷	۷	۱۸	-	۸۲	گاز و بخار
-	-	-	۱	۱۸	-	۱۹	سردیهای بهداشتی
-	-	۵۷	۱	۱۸	-	۷۶	بارت
-	۱۳	۱۱۷	۲۲	۱۳۵۳	۱۱	۱۳۲۶	تکی و جزئی
-	۱۳	۱۱۷	۲۲	۱۳۵۳	۱۱	۱۳۰۴	او سایر وسایط مالی
-	-	-	-	-	-	۲۲	بست نقل انبار دار و ارتباطات
-	۱۱	۵۴۱	۵۹	۱۹۵	۱۰	۸۴۴	قلات
-	۱۱	۵۴۱	۲۷	۱۹۵	۱۰	۸۰۲	بست سرویسها
-	-	-	۲۲	-	-	۲۲	بست دولتی
-	۴	۱۸۵۷	۱۴۹۸	۱۹۴	۱۱	۳۰۶۱	بست اجتناسی خدمات تجارتی و صنعتی و باختانی
-	-	۱۹	۲۷۱	۱۰۶	۷	۳۹۴	بست تفریحی
-	-	۵	-	۲	-	۷	بست شخصی
-	۴	۱۷۰۳	-	۸۳	۴	۱۸۹۱	بستهاییک بطورکافی توضیح نشده
۳۴۴	-	۱۵۲	۱	۵	-	۱۵۷	

بله جدول شماره ۱۴ - طبقات فعالیت صنعتی بر حسب وضع اشتغال و جنس و جمعیت نخل پکار از دهه ساله بهالای حوزه سرشماری بیرجند - آبانام ۱۳۳۴ (تیرماه ۱۳۳۶)

طبقه فعالیت صنعتی و جنس	جمع شاغلین	کارفرما	کارکنانیکه برای خود کار میکنند	مستخدم دولت	مزدبگیر	آزادگان	وحمیت
کل حوزه سرشماری بیرجند	۴۲ ۶۴۸	۲۱۴	۱۴ ۶۰۲	۱ ۶۰۰	۱۷ ۶۳۳	۴ ۳۳۳	۴۳۴
جمع از دهه ساله بهالای - - - - -							
کشاورزی - جنگلی - شکار - ماهیگیری - - - - -	۲۱ ۲۸۰	۱۰	۱۱ ۶۳۰	۴	۱۱ ۰۳۱	۴ ۱۲۷	
محصولات کشاورزی و دامی - - - - -	۲۱ ۱۸۶	۱۰	۱۱ ۰۰۷	۳	۱۱ ۰۱۰	۴ ۰۰۱	
جنگلی و قطع اشجار - - - - -	۱۹۹	-	۶۸	۱	۱۲۹	۱	
تولیدات صنعتی و نساجی - - - - -	۶ ۰۷۲	۹۲	۱ ۰۰۲	۲۱	۲ ۱۰۰	۱۰۷	
صنعت مواد غذایی (غیر از آماهدنیها) - - - - -	۱۲۲	۶	۴۷	-	۷۶	۱	
صنعت دخانیات - - - - -	۶	-	-	۱	-	-	
صنعت نساجی - - - - -	۲ ۷۱۷	۵۲	۶۵۲	-	۱ ۱۷۲	۱۲۰	
صنعت کفش سازی و سایر پوششها و اثاثیه ساخته شده از نسوجات - - - - -	۷۱۷	۱۱	۲۲۴	۱	۴۹۸	۷	
صنعت چوب و چوب پنبه (غیر از صنعت میل) - - - - -	۱۰۲	۰	۹۹	-	۱۰۰	۱	
صنعت میل - - - - -	۲	-	۲	-	-	-	
صنعت کاغذ سازی و محصولات کاغذی - - - - -	۲	-	-	-	-	-	
صنعت چرم و محصولات چرمی (بجز کفش) - - - - -	۶۰	۰	۲۴	-	۳۶	۱	
صنعت مواد شیمیایی و محصولات شیمیایی - - - - -	۵۸	-	۴۲	-	۱۶	۱	
صنایع محصولات نفت و ذغال سنگ - - - - -	۷	-	-	۱	-	-	
صنایع محصولات معدنی غیر فلزی (غیر از محصولات نفت و ذغال سنگ) - - - - -	۴۷	۶	۲۱	-	۲۶	۱	
صنایع فلزات اساسی (ساختن ورق و تیر آهن) - - - - -	۱	-	-	-	-	-	
صنایع محصولات فلزی (غیر از ماشین آلات و لوازم حمل و نقل) - - - - -	۳۱۶	۱	۱۰۹	-	۱۸۹	۱۷	
صنعت ماشین آلات (غیر از ماشین آلات الکتریکی) - - - - -	۲	-	-	-	-	-	
صنعت ماشین آلات الکتریکی و دستگاهها و لوازم الکتریکی - - - - -	۱	-	۱	-	-	-	
صنعت لوازم و وسایل نقلیه - - - - -	۲۱	۳	۱۷	-	۱۱	-	
صنایع متنفره - - - - -	۰	-	۴	-	۱	-	
ساختمان - - - - -	۱ ۳۹۲	-	۳۰	۱۲۲	۱ ۲۶۹	-	
برق - گاز - آب و سرویسهای بهداشتی - - - - -	۸۰	-	۱۸	۷	۰	-	
برق - گاز و بخار - - - - -	۶	-	-	۱	-	-	
آب و سرویسهای بهداشتی - - - - -	۷۴	-	۱۸	۱	۰	-	
تجارت - - - - -	۱ ۳۱۸	۱۱	۱ ۱۴۹	۲۱	۱۲۴	۱۲	
تجارت کلی و جزئی - - - - -	۱ ۲۹۷	۱۱	۱ ۱۴۹	۲۱	۱۲۴	۱۲	
بانکها و سایر موسسات مالی - - - - -	۲۱	-	-	-	-	-	
حمل و نقل انبارداری و ارتباطات - - - - -	۸۲۲	۱۰	۱۱۰	۵۶	۵۷۷	۱۱	
حمل و نقل - - - - -	۸۰۰	۱۰	۱۱۰	۳۷	۵۷۷	۱۱	
ارتباطات - - - - -	۲۲	-	-	۲۲	-	-	
خدمات سرویسها - - - - -	۲ ۰۹۹	۱۱	۱۷۹	۱ ۴۱۰	۱۱۲	۳	
خدمات دولتی - - - - -	۱ ۱۰۸	-	-	۱ ۱۰۸	-	-	
خدمات اجتماعی - خدمات تجاری و صنعتی و ساختمانی - - - - -	۴۹۰	۷	۹۰	۳۰۶	۸۷	-	
خدمات فرهنگی - - - - -	۷	-	۲	-	-	-	
خدمات شخصی - - - - -	۶۸۹	۴	۸۲	-	۱۰۰	-	
فعالتهائیکه بطور کلی توضیح نشده - - - - -	۴۸۰	-	۰	۱	۱۲۰	-	۳۴۴

۱. بقیم جدول شماره ۱ - طبقات فعالیت صنعتی بر حسب وضع اشتغال و جنس در جمعیت شامل بارزده ساله به بالای حوزه سرشماری بیرجند: آبانماه ۱۳۲۵ (نوامبر ۱۹۴۶)

وضعیت اظهار شده	کارکنان خانوادگی بدون مزد	مزد بگیر	مستخدم دولت	کارکنانیکه برای خود کار میکنند	کارفرما	جمع شاغلین	طبقات فعالیت صنعتی و جنس
							کل حوزه سرشماری بیرجند
-	۸۰۶	۵۰۴۷	۸۱	۱۸۵۲	۱۳	۷۸۰۸	جمع ازده ساله به بالا
-	۴۰۶	۲۷۷	-	۱۴۶	۱۱	۸۴۰	کشاورزی - جنگلیان - شکار - ماهیگیری
-	۴۰۶	۲۷۷	-	۱۴۶	۱۱	۸۴۰	محصولات کشاورزی و دامی
-	-	۱	-	-	-	۱	استخراج معدن و استخراج سنگ
-	-	۱	-	-	-	۱	استخراج معدن فلزات
-	۴۰۲	۳۸۵۲	۱	۱۳۸۷	۲	۵۹۴۵	تولیدات صنعتی و نساجی
-	-	۲۲	-	۱۱	-	۳۳	مت مواد غذایی (غیر از آشپدنیها)
-	-	-	۱	-	-	۱	مت دخانیات
-	۳۹۹	۳۷۰۵	-	۱۳۱۷	۲	۵۹۳۲	مت نساجی
-	-	-	-	-	-	-	مت کفش سازی و سایر پوششها و اشیاء ساخته شده از - نسوجات
-	۲	۱۱	-	۴۸	-	۶۱	مت چوب و چوب پنبه (بغیر از صنعت میل)
-	-	۵	-	-	-	۵	مت مواد شیمیائی و محصولات شیمیائی
-	۱	۱	-	۱	-	۳	ایج محصولات فلزی (بغیر از ماشین آلات و لوازم حمل و نقل)
-	۱	۴	-	-	-	۵	ساختن
-	-	۲۲	-	۱	-	۲۳	رق - گاز - آب و سرویسهای بهداشتی
-	-	۲	-	-	-	۲	سرویسهای بهداشتی
-	-	۲	-	-	-	۲	تجارت
-	-	۲	۱	۴	-	۷	رکاب و جزئی
-	-	۲	-	۴	-	۶	بار سایر ترانسپورت های
-	-	-	-	-	-	-	حمل و نقل آنها را داره و ارتباطات
-	-	۲	-	-	-	۲	نقل
-	-	۲	-	-	-	۲	خدمات سرویسها
-	۱	۸۶۵	۸۴	۱۵	-	۹۱۵	ت دولتی
-	-	-	۱۱	-	-	۱۱	ت اجتنابی خدمات تجارتی و صنعتی و ساختنی
-	-	۱۲	۲۲	۱۴	-	۵۰	ت شخصی
-	۱	۸۵۲	-	۱	-	۸۵۴	بالتجهاتی که بطور کلی توفیق نشده
-	-	۱۲	-	-	-	۱۲	شهر بیرجند
							مردوزین
۴۱	۲۲	۲۲۵۵	۸۲۴	۱۳۴۱	۸۸	۴۳۷۱	جمع ازده ساله به بالا
-	۱	۱۲	۲	۷۰	۱۱	۱۸۴	کشاورزی - جنگلیان - شکار - ماهیگیری
-	۱	۱۲	۱	۷۰	۱۱	۱۸۳	محصولات کشاورزی و دامی
-	-	-	۱	-	-	۱	قطع اشجار
-	۱۸	۸۶۸	۱۳	۴۵۱	۴۳	۱۴۳۳	خدمات صنعتی و نساجی
-	۱	۱۰۳	-	۴۸	۶	۱۵۸	مت مواد غذایی (غیر از آشپدنیها)

بقیه جدول شماره ۱۱ ... محاسب بر حسب وضع اشتغال و جنس درجه‌بندی شامل کارازده ساله بالای شصت و شش سالگی (۱۳۸۱ تا ۱۳۸۰)

طبقه فعالیت صنعتی و جنس	جمع شاغلین	کارفرما	کارکنانیک برای خود کارکنند	مستخدم دولت	مرد بیکار	کارکنانیک برای دولت	تعداد
شهر بیرجند							
بقیه مردوزین							
صنعت دخانیات	۱	-	-	-	-	-	-
صنعت نساجی	۲۷۸	۷	۴۲	-	۲۱۷	-	-
صنعت کفش سازی و سایر پوششها و اتیقا ساخته شده از نسوجات	۵۲۹	۱	۲۰۳	۱	۳۰۵	-	-
صنعت چوب و چوب پنبه (بمیراز صنعت میل)	۸۲	۲	۲۰	-	۶۰	-	-
صنعت میل	۲	-	۲	-	-	-	-
صنعت کاغذ سازی و محصولات کاغذی	۲	-	-	-	-	-	-
صنعت چرم و محصولات چرمی (بجز کفش)	۵۷	۵	۲۰	-	۲۸	-	-
صنعت مواد شیمیایی و محصولات شیمیایی	۲۲	-	۱۷	-	۵	-	-
صنایع محصولات نفت و ذغال سنگ	۲	-	-	۲	-	-	-
صنایع محصولات معدنی غیر فلزی (بمیراز محصولات نفت و ذغال سنگ)	۲۱	۱	۱۲	-	۸	-	-
صنایع فلزات اساسی (ساجین ورق و تیر آهن)	۱	-	-	-	۱	-	-
صنایع محصولات فلزی (بمیراز ماشین آلات و لوازم حمل و نقل)	۱۱۶	۱	۵۴	-	۶۱	-	-
صنعت ماشین آلات (بمیراز ماشین آلات الکتریکی)	۱۱	-	-	-	۱۱	-	-
صنعت ماشین آلات الکتریکی و دستگاهها و لوازم الکتریکی	۱	-	۱	-	-	-	-
صنعت لوازم و وسایل نقلیه	۱۸	۲	۱۱	-	۵	-	-
صنایع مشترکه	۵	-	۴	-	۱	-	-
ساختمان	۲۵۲	-	۶	-	۲۴۶	-	-
برق - گاز - آب و سرویسهای بهداشتی	۷۶	-	۱۸	۷	۵۱	-	-
برق - گاز و بخار	۶	-	-	۶	-	-	-
آب و سرویسهای بهداشتی	۷۰	-	۱۸	۱	۵۱	-	-
تجارت	۱۲۴	۱۱	۵۱۱	۲۲	۷۷	۲	-
تجارت کتلی و جزئی	۶۰۱	۱۱	۵۱۱	-	۷۷	۲	-
بانکها و سایر موسسات مالی	۲۱	-	-	۲۲	-	-	-
حمل و نقل اتوبارداری و ارتباطات	۲۰۱	۸	۳۱	۲۲	۱۴۰	-	-
حمل و نقل	۲۷۱	۸	۳۱	-	۲۳۰	-	-
ارتباطات	۲۲	-	-	۲۲	-	-	-
خدمات سرویسها	۱۲۶۱	۷	۵۴	۷۵۸	۵۹۷	-	-
خدمات دولتی	۵۴۱	-	-	۵۴۱	-	-	-
خدمات اجتماعی خدمات تجاری و صنعتی و ساختمانی	۲۷۶	۴	۲۴	۲۴۸	-	-	-
خدمات شخصی	۵۴۱	۳	۲۰	-	۵۱۲	-	-
فعالیتها نیک بطور کافی توضیح نشده	۴۱	-	-	-	۴۱	-	-
مرد							
جمع ازده ساله بیالا	۲۶۴۱	۸۸	۱۰۸۲	۷۴۹	۱۶۱۲	-	-
کشاورزی - جنگلیانی - شکار - ماهیگیری	۱۸۴	۱۱	۷۰	۲	۱۱۱	۱	-
محصولات کشاورزی و دامی	۱۸۲	۱۹	۷۰	۱	۱۱۲	-	-
جنگلیانی (قطع اشجار)	۱	-	-	۱	-	-	-
تولیدات صنعتی و نوسازی	۱۱۲۰	۴۲	۳۹۱	۱۳	۶۵۸	۱۰	-
صنعت مواد غذایی (غیر از نمادینها)	۱۲۲	۱	۴۷	-	۷۱	-	-
صنعت دخانیات	۱	-	-	۱	-	-	-

بقیه جدول شماره ۱ - طبقات فعالیت صنعتی بر حسب وضع اشتغال و جنس در جمعیت شاغل به کار از دهه ساله پیلای حوزه سرشماری بیرجند : آبانماه ۱۳۳۵ (نوامبر ۱۹۵۶)

وضعیت و اظهارنامه	کارکنان سازمان دولتی بدوین مزد	مزد بگیر	مستخدم دولت	کارکنانیکه برای خود کار میکنند	کارفرما	جمع شاغلین	طبقات فعالیت صنعتی و جنس
							شهر بیرجند بقیه صرد
		۱۲۳	-	۲۶	۷	۱۶۶	صنعت نساجی
							صنعت کفش سازی و سایر پوششها و اشیا ساخته شده از نسوجات
		۲۷۳	۱	۱۷۰	۱	۴۴۵	صنعت چوب و چوب پنبه (بجز از صنعت میل)
		۵۰	-	۲	-	۵۲	صنعت میل
		-	-	-	-	۲	صنعت کافت سازی و محصولات کافتی
		۲	-	-	-	۵۷	صنعت چرم و محصولات چرمی (بجز کفش)
	۴	۲۸	-	۲۰	-	۴۲	صنعت مواد شیمیایی و محصولات شیمیایی
	۱	۵	-	۱۷	-	۲۳	صنایع محصولات نفت و ذغال سنگ
		-	۲	-	-	۲	صنایع محصولات معدنی غیر فلزی (بجز از محصولات نفت و ذغال سنگ)
	۱	۸	-	۱۳	۱	۲۱	صنایع فلزات اساسی (ساختن روی و تیر آهن)
		۱	-	-	-	۱	صنایع محصولات فلزی (بجز از ماشین آلات و لوازم حمل و نقل)
		۱۵	-	۵۲	۱	۱۱۸	صنعت ماشین آلات (بجز از ماشین آلات الکتریکی)
		۲	-	۱	-	۳	صنعت ماشین آلات الکتریکی و دستگاهها و لوازم الکتریکی
		-	-	۱۱	۲	۲۸	صنعت لوازم و وسایل نقلیه
		۱۱	-	۱۱	-	۲۲	صنایع متفرقه
		۱	-	۱	-	۲	ساختن
		۲۳۸	-	۶	-	۲۴۴	
		۵۰	۷	۱۸	-	۷۵	برق - گاز - آب و وسایلی بهداشتی
		-	۶	-	-	۶	برق - گاز و بخار
		۵۰	۱	۱۸	-	۶۹	آب و وسایلی بهداشتی
		۷۶	۲۱	۵۱۰	۱۱	۶۲۸	تجارت
	۳	۷۶	-	۵۱۰	۱۱	۶۰۰	تعمیرات کلبه و جزئی
		-	۲۱	-	-	۲۱	بانکها و سایر موسسات مالی
		۲۴۰	۲۲	۲۱	۸	۲۹۱	حمل و نقل انبارداری و ارتباطات
		۲۴۰	-	۲۱	۸	۲۷۱	حمل و نقل
		-	۲۲	-	-	۲۲	ارتباطات
		۲۰۷	۱۸۱	۵۱	۷	۴۴۶	خدمات سرسبها
		-	۵۲۳	-	-	۵۲۳	خدمات دولتی
		۲۲	۱۵۱	۲۱	۱	۲۰۸	خدمات اجتماعی خدمات تجاری و صنعتی و ساختمانی
		۱۷۵	-	۳۰	۲	۲۰۸	خدمات شخصی
۴۶		۱	-	-	-	۴۷	فعالیتها که بطور کامل توضیح نشده
							جمع
		۵۱۲	۷۵	۵۱	-	۶۳۸	جمع از دهه ساله پیلای
	۸	۲۴۰	-	۵۵	-	۳۰۳	تولیدات صنعتی و نوسازی
		۲۴	-	۱	-	۲۵	صنعت مواد غذایی (بجز از آشپزیها)
	۷	۱۸۱	-	۲۱	-	۲۱۲	صنعت کفش سازی و سایر پوششها و اشیا ساخته شده از نسوجات
	۱	۲۲	-	۳۲	-	۶۵	صنایع محصولات فلزی (بجز از ماشین آلات و لوازم حمل و نقل)

بقیه جدول شماره ۱۴ - طبقات فعالیت صنعتی بر حسب وضع اشتغال و جنس در جمعیت شاغل بکارزده سال بهالای حوزه مرشمارق بیرجند (آبانماه ۱۳۳۶ تا خردادماه ۱۳۳۷)

بهرت اظهار شده	کارگستان خانواده گسی بدون جزء	جزد بگر	مستخدم دولت	کارکنانیکه برای خود کار میکنند	کارفرما	جمع شاغلین	طبقات فعالیت صنعتی و جنس شهر بیرجند بقیه زن
-	-	۱	-	-	-	۱	ساختن
-	-	۱	-	-	-	۱	برق - گاز - آب و سررسهای بهداشتی
-	-	۱	-	-	-	۱	سررسهای بهداشتی
-	-	۱	۱	۱	-	۳	تجارت
-	-	۱	-	۱	-	۲	ارت کلی و جزئی
-	-	-	۱	-	-	۱	انها و سایر موسسات مالی
-	-	۲۱۰	۲۸	۲	-	۲۴۰	خدمات سررسها
-	-	-	۱۱	-	-	۱۱	مات دولتی
-	-	۱	۱۲	۲۰	-	۲۸	مات اجتماعی خدمات تجاری و صنعتی و ساختمانی
-	-	۲۲۸	-	-	-	۲۲۸	مات شخص
-	-	۱	-	-	-	۱	فعالیتها نیکه بطورائی توضیح نشده

۲۷ ۰۳۵ ۰۵۴ ۰۳۵ ۰۱ ۰۱

جدول شماره ۱۰ - تعداد نفرات خانوار بر حسب تعداد افراد با سواد هر خانوار در حوزه سرشماری بیرجند: آبانماه ۱۳۳۰ (تاریخ سرشماری ۱۳۳۰)

تعداد خانوار بر حسب تعداد افراد با سواد		کلیه خانوارها		جمع		تعداد		نفرات خانوار	
۲ نفرات	۱ نفر	تعداد	چند درصد	جمع	چند درصد	تعداد	چند درصد	تعداد	چند درصد
۱۰۶۰	۱۱۳۱	۰۲۴۱	۱۰۰/۰	۷۷۲۲	۱۰۰/۰	۳۰۱۳۲	۱۰۰/۰	۲۸۲۲۱	۱۰۰/۰
-	-	۲۱۲	۹/۰	۲۱۲	۱۲/۹	۲۷۸۷	۱۰/۷	۹۱۰۰	۳۲/۶
-	-	۷۱۱	۱۰/۲	۷۱۱	۲۰/۱	۱۲۸۱	۱۸/۷	۷۱۸۰	۲۵/۱
۲۷	۱۱۸	۱۱۳۰	۱۷/۲	۱۲۳۰	۱۲/۰	۱۸۱۰	۲۱/۰	۸۲۳۰	۲۹/۰
۸۸	۲۰۰	۱۰۱۱	۱۲/۸	۱۲۸۰	۱۸/۰	۰۰۲۸	۱۸/۰	۱۱۰۸	۳۹/۰
۱۳۸	۲۱۲	۸۸۱	۱۲/۷	۱۲۱۷	۱۲/۲	۰۰۳۱	۱۹/۱	۰۲۹۸	۱۰/۱
-	-	۱۱۰	۱۱/۰	۱۱۲۲	۷/۹	۲۲۱۱	۸/۸	۲۲۸۹	۸۰/۰
۲۲۲	۲۰۲	۲۱۰	۱/۱	۲۱۱	۳/۰	۱۰۶۱	۹/۷	۱۸۰۸	۶۴/۰
۲۱۱	۱۳۱	۲۱۱	۱/۱	۲۱۱	۱/۰	۰۰۰	۲/۱	۸۲۹	۳/۰
۳۳۰	۸۱	۱۰۲	۹/۸	۲۱۱	۰/۰	۱۹۲	۰/۸	۲۱۰	۰/۸
۸۱	۱۲	۰۹	۲/۲	۱۳۸	۰/۲	۸۰	۰/۱	۲۱۲	۰/۱
۷۰	۲۲	۳۰	۱/۸	۱۹۲	۰/۲	۸۰	۰/۱	۲۱۲	۰/۱
۱/۰	۰/۱	۹/۰	-	۹/۰	-	۲/۲	-	۲/۰	-
۰۲۷	۱۲۱	۸۹۱	۱۰۰/۰	۱۸۰۹	۱۰۰/۰	۱۰۷۹۸	۱۰۰/۰	۲۶۰۲	۱۰۰/۰
-	-	۱۱۲	۱/۲	۱۱۲	۲۱/۷	۲۱۰	۱۹/۰	۰۰۲	۰/۲
-	-	۱۱۸	۱۰/۹	۱۸۸	۲۱/۰	۹۱۷	۱۸/۲	۱۰۰	۰/۰
۲۰	۷۱	۲۰۱	۱۱/۱	۲۰۰	۲۲/۱	۲۹۸	۱۱/۹	۲۹۸	۱۰/۰
۹۰	۸۱	۱۰۷	۱۱/۱	۲۱۱	۱۹/۲	۲۰۷	۱۰/۲	۰۹۸	۰/۸
۸۱	۸۰	۱۱۲	۱۰/۷	۲۸۹	۱/۲	۱۳۰	۱۲/۰	۹۹۱	۳۴/۰
۱۱۰	۱۲	۷۱	۱۲/۸	۲۹۱	۳/۷	۱۷	۸/۷	۲۱۲	۰/۱
۱۱۹	۳۸	۲۹	۱۰/۳	۱۸۲	۱/۷	۲۱	۱/۰	۲۱۷	۰/۱
۱۱	۱۸	۱۹	۰/۲	۱۱	۱/۰	۱۸	۲/۲	۱۱۹	۰/۱
۳۸	۹	۳	۲/۰	۹۰	۰/۲	۹	۱/۹	۹۹	۰/۱
۹۰	۰	۲	۲/۹	۰۲	۰/۱	۱	۱/۰	۰۲	۰/۱
۱/۰	۹/۰	۲/۲	-	۹/۰	-	۲/۲	-	۲/۹	-
۰۲۳	۱۰۱۰	۹۲۹۰	۱۰۰/۰	۰۲۳۸	۱۰۰/۰	۲۸۸۳۹	۱۰۰/۰	۲۹۷۲۲	۱۰۰/۰
-	-	۲۰۰	۲/۹	۲۰۰	۱۱/۸	۲۲۱۷	۱۰/۳	۲۰۱۷	۶/۰
-	۳۰	۰۶۸	۱۰/۲	۱۰۳	۲۰/۰	۰۶۲۲	۱۸/۸	۱۰۱۰	۳/۰
۱۷	۸۱	۱۲۱	۱۷/۰	۱۰۳۰	۲۱/۰	۱۹۱۷	۲۱/۷	۷۰۲۲	۲۴/۰
۹۳	۱۸۱	۸۰۷	۱۸/۹	۱۰۸۱	۱۸/۲	۰۰۲۷۱	۱۸/۲	۱۳۱۰	۴/۰
۸۲	۲۳۸	۷۷۲	۱۸/۲	۱۰۸۲	۱۲/۹	۲۸۱۶	۱۹/۲	۹۹۹۹	۳۴/۰
۱۱۷	۲۱۲	۰۹۹	۱۹/۷	۸۷۹	۷/۶	۲۱۱۹	۸/۸	۲۰۶۸	۷/۰
۱۲۰	۱۲۱	۲۰۲	۱/۹	۰۰۸	۲/۱	۱۰۳۲	۹/۱	۱۰۶۱	۳/۰
۱۱	۱۱	۱۱۸	۹/۱	۲۷۲	۱/۰	۹۲۷	۲/۰	۷۱۰	۰/۰
۹۳	۲۱	۰۱	۲/۱	۱۱۲	۰/۰	۱۳۸	۰/۸	۲۱۱	۰/۸
۳۰	۲۷	۲۳	۱/۰	۱۰	۰/۲	۷۱	۰/۰	۱۳۱	۰/۰
۱/۰	۰/۲	۹/۱	-	۹/۰	-	۲/۲	-	۲/۰	-

۰۳۸ - ۰۳۷ - ۰۳۶ - ۰۳۵ - ۰۳۴ - ۰۳۳ - ۰۳۲ - ۰۳۱

جدول شماره ۱۱ - تعداد نفرات خانوار بر حسب تعداد افراد شامل بکار در هر خانوار و حوزه سرشماری بیرجند : آبانماه ۱۳۲۵ تا دیماه ۱۳۲۵

تعداد خانوار بر حسب تعداد افراد شامل بکار					مجموع			کلیه خانوارها		نفرات خانوار
انفر بیشتر					تعداد	چند درصد	تعداد	چند درصد	تعداد	
۲ نفر	۳ نفر	۴ نفر	چند درصد	جمع	تعداد	چند درصد	تعداد	چند درصد	تعداد	
۲۰۶۰	۲۶۶۵	۲۱۶۹۹	۱۰۰/۰	۲۲۶۹۹	۱۰۰/۰	۵۲۶۵	۱۰۰/۰	۲۸۲۶۹	کلی حوزه سرشماری بیرجند	
مجموع خانوارها										
-	-	۲۶۹۸	۷/۰	۲۶۹۸	۲۳/۶	۱۸۰۲	۱۰/۷	۴۱۰۰	خانوار ۱ نفری	
-	۲۹۹	۵۱۲۷	۱۸/۰	۵۴۲۶	۲۳/۳	۱۲۹۹	۱۸/۷	۲۱۸۰	خانوار ۲ نفری	
۱۷۱	۱۶۶۶	۵۱۵۰	۱۲/۰	۷۰۸۷	۱۲/۰	۱۶۳	۲۱/۵	۸۲۳۰	خانوار ۳ نفری	
۲۷۹	۱۱۵۲	۲۶۹۸	۱۶/۸	۵۰۵۹	۲۵/۱	۱۲۹۹	۱۸/۰	۶۹۰۸	خانوار ۴ نفری	
۱۸۰	۱۱۲۱	۲۰۶۷	۱۵/۸	۵۲۰۸	۲/۵	۱۵۰	۱۴/۱	۵۲۹۸	خانوار ۵ نفری	
۶۰۱	۷۸۱	۲۶۲۲	۱۰/۰	۳۳۰۲	۱/۸	۷۷	۸/۸	۲۳۸۶	خانوار ۶ نفری	
۱۸۷	۴۴۳	۱۰۹۹	۵/۸	۱۲۷۶	۰/۶	۲۲	۴/۷	۱۸۰۸	خانوار ۷ نفری	
۱۷۲	۱۶۶	۶۰۷	۲/۵	۸۱۰	۰/۳	۱۴	۲/۱	۸۲۴	خانوار ۸ نفری	
۸۲	۱۱	۱۲۴	۰/۶	۲۰۷	۰/۱	۲	۰/۸	۳۱۰	خانوار ۹ نفری	
۷۸	۵۸	۸۰	۰/۷	۱۱۶	۰/۱	۶	۰/۶	۱۲۲	خانوار ۱۰ نفری یا بیشتر	
۵/۵	۱/۲	۲/۳	-	۲/۶	-	۱/۲	-	۲/۵	میانہ نفرات خانوار	
۲۶۵	۵۶۴	۲۶۲۸	۱۰۰/۰	۳۰۵۷	۱۰۰/۰	۵۵۵	۱۰۰/۰	۲۶۰۲	مجموع خانوارها	
شهر بیرجند										
-	-	۳۱۲	۱۰/۲	۳۱۲	۲۴/۸	۱۹۹	۱۴/۰	۵۰۳	خانوار ۱ نفری	
-	۱۸	۴۵۵	۱۷/۲	۵۶۳	۲۳/۸	۱۳۲	۱۸/۲	۶۵۵	خانوار ۲ نفری	
۲	۳۱۹	۴۶۵	۱۶/۶	۵۹۰	۱۶/۵	۱۰۸	۱۴/۸	۶۹۸	خانوار ۳ نفری	
۲۵	۱۲	۲۶۲	۱۶/۱	۴۹۹	۱۰/۲	۵۷	۱۵/۲	۵۴۸	خانوار ۴ نفری	
۲۳	۸۶	۲۰۶	۱۲/۶	۴۱۵	۶/۱	۳۴	۱۲/۵	۴۴۹	خانوار ۵ نفری	
۲۲	۵۷	۲۱۲	۶/۳	۲۹۲	۲/۳	۱۳	۸/۷	۳۱۶	خانوار ۶ نفری	
۲۱	۴۹	۱۲۹	۴/۸	۲۰۶	۲/۰	۱۱	۶/۰	۲۱۷	خانوار ۷ نفری	
۱۲	۳۱	۱۲	۲/۶	۱۱۰	۰/۷	۴	۲/۲	۱۱۴	خانوار ۸ نفری	
۶	۱۳	۳۲	۱/۶	۴۸	۰/۲	۱	۱/۸	۴۹	خانوار ۹ نفری	
۴	۱۵	۲۵	۱/۶	۴۹	۰/۷	۴	۱/۵	۵۳	خانوار ۱۰ نفری یا بیشتر	
۵/۸	۱/۲	۲/۸	-	۲/۷	-	۲/۲	-	۲/۴	میانہ نفرات خانوار	
۳۱۵	۵۶۱	۲۶۳۱	۱۰۰/۰	۳۱۹۵	۱۰۰/۰	۴۸۱۰	۱۰۰/۰	۲۴۷۶۲	مجموع خانوارها	
بقیه نقاط حوزه سرشماری بیرجند										
-	-	۱۹۸۶	۶/۶	۱۹۸۶	۲۳/۵	۱۶۱۱	۱۰/۳	۳۰۶۷	خانوار ۱ نفری	
-	۷۲۱	۴۶۷۷	۱۸/۱	۵۴۰۸	۲۳/۲	۱۶۱۷	۱۸/۸	۶۵۲۵	خانوار ۲ نفری	
۱۳۲	۱۳۰۰	۵۴۸۵	۲۳/۸	۶۶۹۷	۱۱/۱	۵۳۵	۲۱/۷	۷۰۳۲	خانوار ۳ نفری	
۲۴۴	۱۱۵۹	۲۰۶۵	۱۶/۹	۵۰۶۸	۲۶/۱	۱۲۹۲	۱۸/۳	۶۳۶۰	خانوار ۴ نفری	
۵۰۳	۱۰۴۵	۲۶۶۱	۱۶/۰	۴۷۱۲	۳/۲	۱۵۶	۱۴/۲	۴۹۴۹	خانوار ۵ نفری	
۲۸۱	۷۳۴	۱۸۹۹	۱۰/۰	۲۰۰۹	۱/۳	۶۴	۸/۸	۳۰۶۸	خانوار ۶ نفری	
۲۶۱	۳۶۷	۶۱۲	۵/۲	۱۰۷۰	۰/۸	۲۱	۴/۶	۱۰۶۱	خانوار ۷ نفری	
۱۳۲	۱۹۲	۲۴۴	۲/۲	۲۰۰	۰/۳	۱۰	۲/۰	۷۱۰	خانوار ۸ نفری	
۷۸	۷۱	۱۰۲	۰/۶	۲۵۱	-	۲	۰/۸	۲۶۱	خانوار ۹ نفری	
۶۱	۴۲	۵۵	۰/۶	۱۶۷	-	۲	۰/۵	۱۶۹	خانوار ۱۰ نفری یا بیشتر	
۵/۵	۱/۲	۲/۳	-	۲/۶	-	۲/۲	-	۲/۵	میانہ نفرات خانوار	

جدول شماره ۱۷ - منابع خانگی در حوزه سرشماری بیرجند: آبانماه ۱۳۳۰ (نوامبر ۱۳۳۱)

منابع خانگی	تعداد	چند درصد	منابع خانگی	تعداد	چند درصد
کل حوزه سرشماری بیرجند					
جمع منابع خانگی	۳۱۸۰	۱۰۰٪	تهیه و تولید مواد غذایی	۱	۰/۱
چغندر و تولید قالی و گلیم و زلف و غیره	۱۲۲۸	۳۷/۴	رژین کنس نباتی (غیر خوراکی)	۲	۰/۱
ارچه بانی و رسیدن و عمل آوردن نخ	۱۰۲۷	۳۲/۱	تهیه و تولید صابون و شمع	۱	۰/۱
بند و بزنج پاک کنی و آسیا کردن غلات	۱۲۲	۳/۸	سایر منابع خانگی	۱	۰/۱
بیه و تولید نسوجات و گلشن	۱۰۸	۳/۴	میانگین تعداد منابع خانوار در خانوارها تک		
بیه و تولید مواد غذایی	۸۱	۲/۵	دارای یک صنعت یا بیشتر هستند	۱/۰	
رژین کنس نباتی (غیر خوراکی)	۳	۰/۱	پایه تقاطع حوزه سرشماری بیرجند		
بیه و تولید صابون و شمع	۲	۰/۱	جمع منابع خانگی	۳۱۲۲	۱۰۰٪
ایز منابع خانگی	۵۲	۱/۶	تهیه و تولید قالی و گلیم و زلف و غیره	۱۲۲۲	۳۹/۱
انگین تعداد منابع خانوار در خانوارها تک			ارچه بانی و رسیدن و عمل آوردن نخ	۱۰۰۱	۳۲/۰
دارای یک صنعت یا بیشتر هستند	۱/۲		بند و بزنج پاک کنی و آسیا کردن غلات	۲۶۹	۸/۱
شهر بیرجند			تهیه و تولید نسوجات و گلشن	۱۲	۰/۱
جمع منابع خانگی	۱۰۸	۱۰۰٪	تهیه و تولید مواد غذایی	۸۸	۲/۸
بیه و تولید قالی و گلیم و زلف و غیره	۶	۲/۸	رژین کنس نباتی (غیر خوراکی)	۳	۰/۱
چغندر بانی و رسیدن و عمل آوردن نخ	۲۶	۲۴/۱	تهیه و تولید صابون و شمع	۱	۰/۱
بند و بزنج پاک کنی و آسیا کردن غلات	۱	۰/۱	سایر منابع خانگی	۱۶	۱/۰
بیه و تولید نسوجات و گلشن	۶۶	۶۱/۸	میانگین تعداد منابع خانوار در خانوارها تک		
			دارای یک صنعت یا بیشتر هستند	۱/۲	

در مواردیکه جمع کمتر از ۱۰۰ باشد چند درصد نشان داده نشود.

۵۶ - ۴۵ - ۴۴ - ۴۳ - ۴۲ - ۴۱

جدول شماره ۱۸ - نوع ساختمان بر حسب نوع تصرف در واحدهای مسکونی حوزه سرشماری بیرجند: آبانماه ۱۳۳۵ تا اسفندماه ۱۳۳۶

نوع ساختمان	جمع	خانه ملکی		نوع ساختمان
		تعداد	چند درصد	
کل حوزه سرشماری بیرجند	۲۸ ۲۶۱	۲۰ ۴۸۴	۷۹/۵	۱ ۶۱۷
مجموع واحدهای مسکونی				
آجرری	۱۱۸	۶۶	۵۵/۹	۲۴
آجر و خشتی	۱ ۵۱۵	۸۴۳	۵۵/۶	۳۵۴
چادری	۱۵۵	۱۰۰	۶۴/۲	۳
چوبی	۷۸۱	۶۸۶	۸۷/۸	۴
حصیری	۰	۰	*	-
خشتی	۲۷ ۷۲۵	۲۲ ۱۵۵	۷۹/۹	۱ ۰۰۸
سنگی	۳ ۴۶۱	۳ ۱۳۱	۹۰/۵	۱۹
کلی	۳ ۱۰۴	۲ ۵۲۱	۸۱/۲	۱۶۵
انواع دیگر	۱۵۵	۱۲۲	۷۸/۷	۲
اظهاری نشده	۵۴۵	۵۵	۱۰/۱	۴۰
شهر بیرجند				
مجموع واحدهای مسکونی	۳ ۶۰۲	۱ ۷۸۵	۴۹/۱	۱ ۰۷۳
آجرری	۳۷	۱	*	۱۶
آجر و خشتی	۱ ۲۱۰	۶۳۵	۵۲/۵	۲۲۷
چادری	-	-	-	-
چوبی	۳	۱	*	-
حصیری	-	-	-	-
خشتی	۱ ۹۰۱	۹۳۰	۴۸/۹	۵۸۴
سنگی	-	-	-	-
کلی	۴۰۹	۱۹۹	۴۸/۷	۱۳۱
انواع دیگر	-	-	-	-
اظهاری نشده	۴۲	۱۱	*	۰
بقیه نقاط حوزه سرشماری بیرجند				
مجموع واحدهای مسکونی	۲۴ ۷۶۲	۲۸ ۶۹۹	۸۲/۱	۵۴۴
آجرری	۸۱	۵۷	*	۶
آجر و خشتی	۳۰۵	۲۰۸	۶۸/۲	۱۷
چادری	۱۵۵	۱۰۰	۶۴/۲	۳
چوبی	۷۷۸	۶۸۵	۸۸/۰	۴
حصیری	۰	۰	*	-
خشتی	۲۵ ۸۱۴	۲۱ ۲۲۵	۸۲/۲	۴۲۴
سنگی	۳ ۴۶۱	۳ ۱۳۱	۹۰/۵	۱۹
کلی	۳ ۶۱۵	۲ ۳۲۲	۸۱/۲	۲۴
انواع دیگر	۱۵۵	۱۲۲	۷۸/۷	۲
اظهاری نشده	۵۰۳	۴۴	۸/۷	۳۰

* در مواردیکه جمع کمتر از ۱ باشد چند درصد نشان داده نمیشود.