

ریاست جمهوری
معاونت برنامه‌ریزی و نظارت راهبردی
مرکز آمار ایران

سرشماری عمومی نفوس و مسکن - ۱۳۸۵

جمعیت شهرهای کشور بر حسب سن و جنس

مرکز آمار ایران

کل کشور

۳



نشانه‌های نشریات مرکز آمار ایران

-	آمار گردآوری نشده است.
...	آمار در دسترس نیست.
×	ذاتاً یا عملاً وجود ندارد.
×	جمع و محاسبه غیر ممکن یا بی‌معنی است.
	رقم کمتر از نصف واحد است.
	رقم (نسبت) ناچیز و قابل صرف‌نظر کردن است.
*	رقم غیر قطعی است.
**	رقم جنبه تخمینی دارد.
⊙	به دلیل حفظ محرمانگی، رقم قابل انتشار نیست.

اختلاف در سرجمع‌ها به علت سراسر کردن ارقام است. محاسبه نسبت‌ها و شاخص‌ها قبل از سراسر کردن ارقام صورت گرفته است.

سرشناسه
عنوان و نام پدیدآور : سرشماری عمومی نفوس و مسکن - ۱۳۸۵: جمعیت شهرهای کشور برحسب سن و جنس کل کشور /۳ معاونت برنامه‌ریزی و نظارت راهبردی مرکز آمار ایران.
مشخصات نشر : تهران: مرکز آمار ایران، دفتر ریاست امور بین‌الملل و روابط عمومی، ۱۳۸۸.
مشخصات ظاهری : ۲۶۶ ص.: جدول، نمودار؛ ۲۹×۲۲ س م.
فروست : مرکز آمار ایران، دفتر ریاست، امور بین‌الملل و روابط عمومی؛ ۴۲۴۸.
شابک : ۳۵۰۰۰ ریال: ۳-۶۲۶-۳۶۵-۹۶۴-۹۷۸

وضعیت فهرست‌نویسی : فیپا.
موضوع : مسکن - ایران - آمار.
موضوع : ایران - سرشماری: ۱۳۸۵
موضوع : ایران - جمعیت - آمار.
شناسه افزوده : مرکز آمار ایران. دفتر ریاست امور بین‌الملل و روابط عمومی.
شناسه افزوده : ایران ریاست جمهوری. معاونت برنامه‌ریزی و نظارت راهبردی رئیس جمهور.
رده‌بندی کنگره : پ ۱۳۸۵ آ ۴ / ۲ / ۹ / HA۴۵۷۰
رده‌بندی دیویی : ۳۰۴/۶۰۹۵۵۰۲۱
شماره کتابشناسی ملی : ۱۶۶۵۹۸۴

مرکز آمار ایران

- سرشماری عمومی نفوس و مسکن - ۱۳۸۵ جمعیت شهرهای کشور بر حسب سن و جنس، کل کشور ۳
- تاریخ انتشار: چاپ اول، اسفند ۱۳۸۷
- شمار: ۱۵۰۰۰ نسخه
- شماره مسلسل نشریات مرکز آمار ایران: ۴۲۴۸
- ناشر: دفتر ریاست، امور بین‌الملل و روابط عمومی.
- قیمت : ۳۵۰۰۰ ریال
- چاپ در چاپخانه مرکز آمار ایران

نقل قول از مطالب این کتاب با ذکر منبع بلامانع است.
 تهران، کد پستی ۱۴۱۴۶۶۳۱۱۱، خیابان دکتر فاطمی، خیابان رهی معیری، تلفن ۸-۸۸۹۶۵۰۶۱
 دورنگار: ۸۸۹۶۴۴۷۲

- URL: <http://www.sci.org.ir>
- E-mail: sci@sci.org.ir

شابک ۳-۶۲۶-۳۶۵-۹۶۴-۹۷۸
ISBN ۳-۶۲۶-۳۶۵-۹۶۴-۹۷۸



پیشگفتار

سرشماری عمومی نفوس و مسکن در ایران به موجب قانون هر ده سال یکبار به اجرا در می‌آید. نخستین سرشماری عمومی نفوس و مسکن در سال ۱۳۳۵ توسط اداره آمار عمومی و سرشماری‌های بعدی در سال‌های ۱۳۴۵، ۱۳۵۵، ۱۳۶۵ و ۱۳۷۵ توسط مرکز آمار ایران انجام شد. سرشماری ۱۳۸۵، ششمین سرشماری عمومی نفوس و مسکن کشور است که در تاریخ ششم آبان ۱۳۸۵ در سراسر کشور به اجرا در آمد. سرشماری با ارائه یک تصویر کلی از اندازه، ساختار و ویژگی‌های جمعیت یکی از منابع اصلی برنامه‌ریزی در زمینه‌های اقتصادی، اجتماعی و فرهنگی به‌شمار آمده و با ترسیم وضعیت موجود، آگاهی‌های لازم برای تهیه برنامه‌های توسعه را در اختیار سیاستگذاران، برنامه‌ریزان و مسئولان کشور قرار می‌دهد. همچنین سرشماری عمومی نفوس و مسکن، با ارائه چارچوب‌های نمونه‌گیری لازم برای اجرای طرح‌های آمارگیری نمونه‌ای در حوزه‌های مربوط به جمعیت و خانوار، یکی از ارکان اصلی و زیربنایی نظام آماری کشور محسوب می‌شود. سرشماری ۱۳۸۵ دارای ویژگی‌هایی است که آن را از سرشماری‌های پیشین متمایز می‌کند. از نظر شیوه اندازه‌گیری صفات، سرشماری ۱۳۸۵ نخستین سرشماری کشور است که روش «سرشماری همراه با نمونه‌گیری» در آن پیاده شده است. ترکیب فنون نمونه‌گیری با عملیات سرشماری دیدگاهی است که امروزه در جهان گسترش قابل توجهی یافته است. استفاده از این شیوه موجب کاهش چشمگیر حجم فعالیت آمارگیری، صرفه‌جویی در هزینه‌ها و کاهش برخی از خطاهای غیر نمونه‌ای می‌شود. در عین حال استفاده از این روش محدودیت‌هایی را نیز به همراه دارد که عدم امکان برآورد برخی صفات در سطوح جغرافیایی کوچک و نیز محدود ساختن طبقه‌بندی صفات در جدول‌های تقاطعی از جمله آن‌ها است.

ویژگی دیگر سرشماری ۱۳۸۵ استفاده از روش «تشخیص هوشمند نویسه‌ها»^(۱) در استخراج اطلاعات سرشماری است. استفاده از این روش که شامل تصویربرداری مستقیم از پرسشنامه‌ها و تبدیل تصاویر به داده‌ها است مزایایی در بر دارد که کاهش خطای داده‌آمایی از مهم‌ترین آن‌ها است.

دستاورد این سرشماری، فراهم‌آمدن اطلاعات وسیعی است که در قالب جدول‌های متعدد و به تناسب نیاز در سطوح جغرافیایی معین قابل ارائه است. گزیده‌ای از مهم‌ترین این اطلاعات در قالب نشریات سرشماری، به شیوه‌های مکتوب و الکترونیک عرضه شده و دیگر اطلاعات مورد نیاز بر حسب تقاضای کاربران از طریق واحد اطلاع‌رسانی مرکز آمار ایران در اختیار استفاده‌کنندگان قرار خواهد گرفت.

بدین ترتیب نتایج این سرشماری در قالب یک عنوان نشریه گزیده نتایج، یک عنوان نشریه نتایج کلی، یک عنوان نشریه نتایج تفصیلی در سطح کل کشور، ۳۰ عنوان نشریه نتایج کلی استان‌ها و ۳۰ عنوان نشریه نتایج تفصیلی استان‌ها در یک قالب و با جدول‌های یکسان به صورت مکتوب منتشر می‌شود. علاوه بر این، یک عنوان نشریه شهرهای کشور و یک عنوان نشریه نتایج شهر تهران از جمله نشریات این سرشماری خواهد بود. با توجه به نیاز کاربران نشریه حاضر نیز جمعیت شهرهای کشور را بر حسب سن و جنس ارائه می‌نماید.

همگام با توسعه فناوری‌های اطلاعاتی و ارتباطی و به منظور تسهیل دسترسی عموم به اطلاعات ارزشمند سرشماری عمومی نفوس و مسکن ۱۳۸۵، از اردیبهشت‌ماه ۱۳۸۶ پس از تأیید فایل سرشماری نتایج آن در سطوح مختلف جغرافیایی به تدریج از طریق وب‌گاه سرشماری عمومی نفوس و مسکن ۱۳۸۵ در درگاه ملی آمار، اطلاع‌رسانی شده است. علاوه بر تمامی نشریات مذکور، مجموعه اطلاعات نتایج این سرشماری در قالب نتایج تفصیلی به تفکیک شهرستان‌ها نیز تهیه و در قالب لوح فشرده نوری عرضه خواهد شد. همچنین نسخه الکترونیک تمامی نشریات مزبور در درگاه ملی آمار، پیوند ارتباطی پایگاه اطلاعاتی نشریات و وب‌گاه ویژه سرشماری عمومی نفوس و مسکن ۱۳۸۵ به نشانی اینترنتی www.amar.org.ir در دسترس عموم کاربران است.

همکاری‌های ارزنده مردم شریف ایران و همراهی مؤثر سازمان‌های شرکت‌کننده در اجرای سرشماری به‌طور قطع، نقشی اساسی در اجرای موفق سرشماری داشته است. مرکز آمار ایران به این وسیله مراتب سپاس خود را به محضر ملت بزرگ ایران و تمامی افراد و سازمان‌هایی که در اجرای سرشماری مشارکت داشته‌اند، تقدیم می‌دارد.

من الله التوفیق

محمد مدد

رئیس مرکز آمار ایران



فهرست مندرجات

عنوان

صفحه

۵.....	تعاریف و مفاهیم.....
۷.....	شاخص‌های به کار رفته در این نشریه.....
۹.....	گزیده یافته‌ها.....

جدول‌های کل کشور

۲۱.....	۱- جمعیت کشور به تفکیک سن و جنس بر حسب استان - ۱۳۸۵.....
۲۷.....	۲- جمعیت شهرهای کشور به تفکیک سن و جنس بر حسب استان - ۱۳۸۵.....
۲۷.....	- جمعیت شهرهای کشور به تفکیک سن و جنس بر حسب استان (آذربایجان شرقی).....
۳۹.....	- جمعیت شهرهای کشور به تفکیک سن و جنس بر حسب استان (آذربایجان غربی).....
۴۵.....	- جمعیت شهرهای کشور به تفکیک سن و جنس بر حسب استان (اردبیل).....
۵۱.....	- جمعیت شهرهای کشور به تفکیک سن و جنس بر حسب استان (اصفهان).....
۷۵.....	- جمعیت شهرهای کشور به تفکیک سن و جنس بر حسب استان (ایلام).....
۷۵.....	- جمعیت شهرهای کشور به تفکیک سن و جنس بر حسب استان (بوشهر).....
۸۱.....	- جمعیت شهرهای کشور به تفکیک سن و جنس بر حسب استان (تهران).....
۹۹.....	- جمعیت شهرهای کشور به تفکیک سن و جنس بر حسب استان (چهارمحال و بختیاری).....
۱۰۵.....	- جمعیت شهرهای کشور به تفکیک سن و جنس بر حسب استان (خراسان جنوبی).....
۱۱۱.....	- جمعیت شهرهای کشور به تفکیک سن و جنس بر حسب استان (خراسان رضوی).....
۱۲۹.....	- جمعیت شهرهای کشور به تفکیک سن و جنس بر حسب استان (خراسان شمالی).....
۱۲۹.....	- جمعیت شهرهای کشور به تفکیک سن و جنس بر حسب استان (خوزستان).....
۱۴۱.....	- جمعیت شهرهای کشور به تفکیک سن و جنس بر حسب استان (زنجان).....
۱۴۷.....	- جمعیت شهرهای کشور به تفکیک سن و جنس بر حسب استان (سمنان).....
۱۴۷.....	- جمعیت شهرهای کشور به تفکیک سن و جنس بر حسب استان (سیستان و بلوچستان).....
۱۵۹.....	- جمعیت شهرهای کشور به تفکیک سن و جنس بر حسب استان (فارس).....
۱۷۱.....	- جمعیت شهرهای کشور به تفکیک سن و جنس بر حسب استان (قزوین).....
۱۷۷.....	- جمعیت شهرهای کشور به تفکیک سن و جنس بر حسب استان (قم).....
۱۸۳.....	- جمعیت شهرهای کشور به تفکیک سن و جنس بر حسب استان (کردستان).....
۱۸۹.....	- جمعیت شهرهای کشور به تفکیک سن و جنس بر حسب استان (کرمان).....
۲۰۱.....	- جمعیت شهرهای کشور به تفکیک سن و جنس بر حسب استان (کرمانشاه).....
۲۰۷.....	- جمعیت شهرهای کشور به تفکیک سن و جنس بر حسب استان (کهگیلویه و بویراحمد).....
۲۰۷.....	- جمعیت شهرهای کشور به تفکیک سن و جنس بر حسب استان (گلستان).....
۲۱۳.....	- جمعیت شهرهای کشور به تفکیک سن و جنس بر حسب استان (گیلان).....
۲۲۵.....	- جمعیت شهرهای کشور به تفکیک سن و جنس بر حسب استان (لرستان).....
۲۳۱.....	- جمعیت شهرهای کشور به تفکیک سن و جنس بر حسب استان (مازندران).....
۲۳۷.....	- جمعیت شهرهای کشور به تفکیک سن و جنس بر حسب استان (مرکزی).....
۲۴۳.....	- جمعیت شهرهای کشور به تفکیک سن و جنس بر حسب استان (هرمزگان).....
۲۴۹.....	- جمعیت شهرهای کشور به تفکیک سن و جنس بر حسب استان (همدان).....
۲۵۵.....	- جمعیت شهرهای کشور به تفکیک سن و جنس بر حسب استان (یزد).....

نمودار

۱۲.....	نمودار ۱- متوسط رشد سالانه جمعیت کشور ۸۵-۱۳۳۵.....
۱۳.....	نمودار ۲- هرم سنی جمعیت کل کشور ۱۳۸۵.....
۱۳.....	نمودار ۳- هرم سنی جمعیت شهری کشور ۱۳۸۵.....
۱۴.....	نمودار ۴- هرم سنی جمعیت روستایی کشور ۱۳۸۵.....
۱۴.....	نمودار ۵- جمعیت نقاط شهری کشور به تفکیک استان - ۱۳۸۵.....

نقشه

۱۵.....	نقشه ۱- متوسط رشد سالانه جمعیت نقاط شهری ۸۵-۱۳۷۵.....
---------	---

تعاریف و مفاهیم به کار رفته در این نشریه

جمعیت (جامعه مورد سرشماری)

اعضای همه خانوارهای معمولی ساکن، مؤسسه‌های و گروهی که اقامتگاه معمولی آنان در زمان سرشماری در ایران قرار دارد و نیز اعضای تمامی خانوارهای معمولی غیر ساکن کشور، جامعه مورد سرشماری را تشکیل می‌دهند. اعضای هیئت‌های سیاسی و سفارتخانه‌های خارجی در ایران و افراد خانوار آنان جزو جامعه مورد سرشماری محسوب نمی‌شوند، اما ایرانیان عضو هیئت‌های سیاسی و سفارتخانه‌های ایران در خارج از کشور و افراد خانوار آنان، جزو جامعه مورد سرشماری به حساب می‌آیند.

خانوار معمولی

خانوار معمولی از چند نفر تشکیل می‌شود که با هم در یک اقامتگاه مشترک زندگی می‌کنند و با یکدیگر هم‌خرج هستند و معمولاً با هم غذا می‌خورند. در مواردی خانوار معمولی می‌تواند یک نفره باشد.

خانوار معمولی ساکن

آن دسته از خانوارهای معمولی که در اقامتگاه ثابت (مکان‌های محل سکونت ساخته شده از مصالح سخت و نیز چادر ثابت، آلونک، کپر و...) سکونت دارد، "خانوار معمولی ساکن" نامیده می‌شود.

خانوار معمولی غیر ساکن

آن دسته از خانوارهای معمولی که در زمان سرشماری در اقامتگاه ثابتی سکونت ندارند، "خانوار معمولی غیر ساکن" نامیده می‌شوند. این دسته از خانوارها سه گروه زیر را در بر می‌گیرد:

- ۱- خانوارهایی که در زمان سرشماری در کوچ به سر می‌برند و یا در خارج شهرها و آبادی‌ها در سرپناه قابل حمل زندگی می‌کنند.
- ۲- خانوارهایی که در محل ثابتی زندگی نمی‌کنند و به طور مداوم محل زندگی خود را تغییر می‌دهند، مانند کولی‌ها.
- ۳- خانوارهایی که محل زندگی مشخصی ندارند و شب‌ها معمولاً در پارک‌ها، خرابه‌ها، زیرپل‌ها و... بیتوته می‌کنند.

خانوار گروهی^(۱)

مجموعه افرادی که تمام یا اغلب آنان به دلیل دارا بودن شرایط خاص (به‌طور عمده داشتن ویژگی مشترک) اقامتگاه مشترکی را برای سکونت خود انتخاب کرده‌اند و به طور مشترک امور زندگی در آن اقامتگاه را اداره می‌کنند خانوار گروهی نامیده می‌شوند.

(۱) در سرشماری عمومی نفوس و مسکن سال ۱۳۷۵ خانوارهای گروهی به عنوان بخشی از خانوارهای معمولی ساکن محسوب شده‌اند.

خانوار مؤسسه‌ای

مجموع افرادی که به دلیل داشتن هدف یا ویژگی‌های مشترک با هم در یک مؤسسه زندگی می‌کنند و آن مؤسسه بنا بر مجوز یا بر اساس مقررات و ضوابط معینی مسئولیت منزل دادن (ارائه محل سکونت همراه با خدمات و تسهیلات) به آنان را بر عهده دارد خانوار مؤسسه‌ای نامیده می‌شود نمونه‌های مشخصی از خانوارهای مؤسسه‌ای عبارتند از:

پادگان‌ها و پاسگاه‌های نظامی و انتظامی، خوابگاه‌های دانشجویی که تحت مدیریت یکی از دانشگاه‌ها اداره می‌شود بجز خوابگاه‌های متأهلین، آسایشگاه‌های روانی، خانه‌های سالمندان، شیرخوارگاه‌ها، آسایشگاه‌های معلولین، زندان‌ها و ندامتگاه‌ها، پانسیون‌ها و خوابگاه‌های دانش‌آموزی.

اقامتگاه معمولی

اقامتگاه معمولی خانوار، محلی است که خانوار در زمان سرشماری در آنجا زندگی می‌کند، مشروط بر اینکه اقامتگاه دیگری نداشته باشد. اقامتگاه معمولی آن دسته از خانوارهای معمولی ساکن که در زمان سرشماری بیش از یک اقامتگاه دارند، محلی است که بیش‌ترین مدت سال را در آنجا به‌سر می‌برند.

شهر (نقطه شهری)

منظور از شهر، هر یک از نقاطی است که دارای شهرداری باشد.

جمعیت ساکن در نقاط شهری

منظور از جمعیت ساکن در نقاط شهری در هر یک از محدوده‌های بخش، شهرستان، استان یا کشور، جمعیت تمامی شهرهایی است که در همان محدوده قرار دارد و جمعیت هر شهر، عبارت است از مجموع تعداد اعضای همه خانوارهای معمولی ساکن، مؤسسه‌ای و گروهی که اقامتگاه معمولی آنان در زمان سرشماری در آن شهر واقع است.

سن

منظور از سن، تعداد سال‌های کاملی است که از زمان تولد فرد گذشته است.

مرکز آمار ایران

شاخص‌های به‌کار رفته در این نشریه

نسبت جنسی

نسبت جنسی عبارت است از نسبت تعداد مردان به زنان یا زنان به مردان که معمولاً به صورت درصد بیان می‌شود. در این نشریه، نسبت تعداد مردان به زنان ارائه شده است.

$$\text{نسبت جنسی} = \frac{M}{F} \times 100$$

که در آن، M تعداد مردان و F تعداد زنان است.

میانگین سنی

میانگین سنی، متوسط سن افراد یک جامعه است و از تقسیم کردن مجموع حاصل ضرب‌های هریک از سنین منفرد در فراوانی افراد در آن سن، به کل جمعیت حاصل می‌شود.

یعنی:

$$\text{میانگین سنی} = \frac{\sum_{i=0}^{\omega} i.F_i}{\sum_{i=0}^{\omega} F_i}$$

که در آن ... و ۳ و ۲ و ۱ و ۰ عبارت از سنین منفرد و F_i تعداد افراد در سن (i) است.

میانه سنی

سنی که جمعیت را از نظر تعداد به دو گروه مساوی تقسیم کند، میانه سنی نامیده می‌شود.

$$Md = L_i + \left(\frac{\frac{N}{2} - FC_{i-1}}{F_i} \right) \times C$$

که در آن:

Md میانه، L_i کرانه پایین گروه میانه‌دار، FC_{i-1} فراوانی تجمعی گروه ماقبل طبقه میانه‌دار، F_i فراوانی مطلق طبقه میانه‌دار، N تعداد کل جمعیت و C فاصله طبقات است.

متوسط رشد سالانه جمعیت در یک دوره

عبارت است از نسبت تغییرات سالانه یک جمعیت به کل جمعیت که به صورت درصد بیان می‌شود. متوسط رشد سالانه جمعیت در طول یک دوره از رابطه زیر محاسبه می‌شود:

$$r = \sqrt[t]{\frac{P_n}{P_0}} - 1$$

در این فرمول:

r : متوسط رشد سالانه جمعیت

P_n : جمعیت در انتهای دوره

P_0 : جمعیت در ابتدای دوره

t : طول دوره بر حسب سال

شاخص تغییرات جمعیت

$$\text{شاخص تغییرات جمعیت} = \frac{\text{جمعیت در یک سال معین}}{\text{جمعیت در سال پایه}} \times 100$$

متوسط بعد خانوار

عبارت است از متوسط تعداد اعضای خانوار و از رابطه زیر محاسبه می‌شود:

$$\text{متوسط بعد خانوار} = \frac{\text{جمعیت}}{\text{تعداد خانوار}}$$

تراکم جمعیت

عبارت است از متوسط تعداد افراد جمعیت در یک کیلومترمربع از منطقه مورد نظر.

$$\text{تراکم جمعیت} = \frac{\text{جمعیت}}{\text{مساحت (کیلومتر)}} = \text{تراکم جمعیت}$$

گزیده یافته‌ها

کشور ایران در قسمت غربی فلات وسیعی به همین نام از جنوب غربی آسیا واقع شده است که بین ۰۰' و ۲۵° تا ۴۰' و ۳۹° عرض شمالی از خط استوا و ۱۴' و ۴۴° تا ۲۰' و ۶۳° طول شرقی از نصف‌النهار گرینویچ قرار دارد.

ایران از شمال به جمهوری ترکمنستان دریای خزر، جمهوری‌های آذربایجان و ارمنستان، از مشرق به افغانستان و پاکستان و از جنوب به دریای عمان و خلیج فارس و از مغرب به عراق و ترکیه محدود است و در سال ۱۳۸۵، از نظر تقسیمات کشوری دارای ۳۰ استان، ۳۳۶ شهرستان، ۸۸۹ بخش، ۲۴۰۰ دهستان، ۱۰۱۲ شهر و ۶۳۹۰۴ آبادی دارای سکنه بوده است.

۱- مشخصات عمومی استان‌ها بر اساس تقسیمات کشوری - ۱۳۸۵

استان	مرکز استان	مساحت ^(۱) (کیلومتر مربع)	تعداد شهرستان	تعداد بخش	تعداد شهر ^(۲)	آبادی‌های دارای سکنه	کل آبادی‌ها
کل کشور	xx	۱۲۲۱۵۵۴	۳۳۶	۸۸۹	۱۰۱۲	۶۳۹۰۴	۹۱۳۱۰
آذربایجان شرقی	تبریز	۴۵۶۵۰	۱۹	۴۲	۵۷	۲۷۳۱	۳۰۹۱
آذربایجان غربی	ارومیه	۳۷۴۳۷	۱۴	۳۶	۳۶	۳۰۳۱	۳۳۰۵
اردبیل	اردبیل	۱۷۸۰۰	۹	۲۵	۲۱	۱۷۲۵	۱۸۵۶
اصفهان	اصفهان	۱۰۷۰۲۹	۲۱	۴۴	۹۲	۱۹۳۴	۳۰۰۵
ایلام	ایلام	۲۰۱۳۳	۷	۱۹	۱۹	۷۵۰	۱۰۳۶
بوشهر	بوشهر	۲۲۷۴۳	۹	۲۲	۲۹	۶۶۶	۸۷۸
تهران	تهران	۱۸۸۱۴	۱۳	۳۵	۵۱	۱۲۱۲	۱۵۳۶
چهارمحال و بختیاری	شهرکرد	۱۶۳۳۲	۶	۱۷	۲۶	۸۳۹	۱۰۴۴
خراسان جنوبی	بیرجند	۸۸۴۰۴	۷	۱۸	۲۰	۱۸۱۵	۲۸۷۲
خراسان رضوی	مشهد	۱۲۵۸۳۲	۱۹	۶۲	۶۶	۳۶۲۷	۷۳۸۹
خراسان شمالی	بجنورد	۲۸۴۳۴	۶	۱۶	۱۵	۸۶۶	۱۱۹۱
خوزستان	اهواز	۶۴۰۵۵	۲۰	۴۶	۴۷	۴۳۷۹	۶۱۹۹
زنجان	زنجان	۲۱۷۷۳	۷	۱۶	۱۶	۹۶۹	۱۱۸۰
سمنان	سمنان	۹۷۴۹۱	۴	۱۲	۱۶	۷۵۶	۲۲۲۳
سیستان و بلوچستان	زاهدان	۱۸۱۷۸۵	۱۰	۳۷	۳۲	۵۷۱۹	۷۵۵۷
فارس	شیراز	۱۲۲۶۰۸	۲۴	۷۴	۷۳	۴۳۷۰	۷۲۱۳
قزوین	قزوین	۱۵۵۴۹	۵	۱۹	۲۴	۹۰۰	۱۱۹۶
قم	قم	۱۱۵۲۶	۱	۵	۵	۲۲۹	۳۲۲
کردستان	سنندج	۲۹۱۳۷	۹	۲۶	۲۳	۱۷۳۲	۱۸۹۹
کرمان	کرمان	۱۸۰۸۳۶	۱۶	۴۵	۵۷	۵۹۴۰	۱۱۶۲۸
کرمانشاه	کرمانشاه	۲۴۹۹۸	۱۴	۲۹	۲۸	۲۶۷۰	۳۱۹۷
کهگیلویه و بویراحمد	یاسوج	۱۵۵۰۴	۵	۱۶	۱۳	۱۷۹۵	۲۲۲۲
گلستان	گرگان	۲۰۱۹۵	۱۱	۲۱	۲۴	۹۷۷	۱۰۲۱
گیلان	رشت	۱۴۰۴۲	۱۶	۴۳	۴۹	۲۶۹۴	۲۹۳۷
لرستان	خرم‌آباد	۲۸۲۹۴	۹	۲۶	۲۳	۲۸۶۵	۳۲۶۶
مازندران	ساری	۲۳۷۰۱	۱۶	۴۴	۵۱	۳۱۲۵	۳۶۹۰
مرکزی	اراک	۲۹۱۳۰	۱۰	۱۸	۲۷	۱۲۷۴	۱۶۳۹
هرمزگان	بندرعباس	۷۰۶۶۹	۱۱	۳۳	۲۲	۱۸۴۲	۲۲۷۲
همدان	همدان	۱۹۳۶۸	۸	۲۳	۲۷	۱۰۸۵	۱۲۱۲
یزد	یزد	۱۲۹۲۸۵	۱۰	۲۰	۲۳	۱۳۸۷	۳۲۳۴

(۱) منظور مساحت خاکی است و مقادیر اعلام شده مربوط به سال ۱۳۸۳ می‌باشد.

(۲) دو نقطه شهری ری و تجریش جزء محدوده شهر تهران منظور شده‌اند.

جمعیت شهرهای کشور بر حسب سن و جنس = ۱۳۸۵

● براساس نتایج سرشماری عمومی نفوس و مسکن سال ۱۳۸۵ جمعیت کشور ۷۰۴۹۵۷۸۲ نفر بوده است. با توجه به جمعیت ۶۰۰۵۵۴۸۸ نفری سال ۱۳۷۵، طی سال‌های ۱۳۷۵ تا ۱۳۸۵ سالانه به طور متوسط حدود ۱/۰۴۴/۰۲۹ میلیون نفر به جمعیت کشور افزوده شده که متوسط رشد سالانه آن برابر با ۱/۶۲ درصد می‌باشد. این میزان رشد در مقایسه با متوسط رشد سالانه جمعیت کشور که در فاصله سال‌های ۱۳۶۵ تا ۱۳۷۵ برابر با ۱/۹۶ درصد بوده است در حدود ۰/۳۴ درصد کاهش یافته است.

۲- جمعیت کشور و متوسط رشد سالانه آن طی سال‌های ۸۵-۱۳۶۵

سال	جمعیت	متوسط رشد سالانه	
		دوره	درصد
۱۳۶۵	۴۹۴۴۵۰۱۰	۱۳۵۵ - ۶۵	۳/۲۵
۱۳۷۵	۶۰۰۵۵۴۸۸	۱۳۶۵ - ۷۵	۱,۹۶
۱۳۸۵	۷۰۴۹۵۷۸۲	۱۳۷۵ - ۸۵	۱/۶۲

● شهرنشینی در این سال با سال‌های ۱۳۷۵ و ۱۳۶۵ یک روند افزایشی را نشان می‌دهد که یک روند طبیعی در جامعه ما طی نیم‌قرن اخیر بوده است. این میزان برای سال ۱۳۷۵ برابر با ۶۱/۳۱ درصد می‌باشد. بالاترین میزان شهرنشینی مربوط به استان قم با ۹۳/۹۱ درصد بوده و استان تهران با ۹۱/۳۵ درصد در مرتبه بعدی قرار دارد. کمترین میزان شهرنشینی مربوط به استان‌های هرمزگان و کهگیلویه و بویراحمد به ترتیب با ۴۷/۱۱ و ۴۷/۶۴ درصد می‌باشد.

۳- جمعیت نقاط شهری کشور و متوسط رشد سالانه آن طی سال‌های ۸۵-۱۳۶۵

سال	جمعیت	متوسط رشد سالانه	
		دوره	درصد
۱۳۶۵	۲۶۸۴۴۵۶۱	۱۳۵۵ - ۶۵	۵/۱۲
۱۳۷۵	۳۶۸۱۷۷۸۹	۱۳۶۵ - ۷۵	۳,۲۱
۱۳۸۵	۴۸۲۵۹۹۶۴	۱۳۷۵ - ۸۵	۲/۷۴

گرایش به شهرنشینی و تمرکز جمعیت در شهرها منجر به تغییراتی در رشد جمعیت مناطق شهری و روستایی شده است به طوری که رشد سالانه جمعیت در مناطق شهری کشور در فاصله سال‌های ۸۵-۱۳۷۵ برابر با ۲/۷۴ درصد و در مناطق روستایی ۰/۴۴- درصد بوده است از این دیدگاه استان تهران وضع ویژه‌ای دارد در این استان رشد سالانه جمعیت مناطق روستایی که در دهه ۷۵-۱۳۶۵ تقریباً برابر با رشد سالانه جمعیت مناطق شهری بوده است (۲/۴۵ در برابر ۲/۶۵) در دوره ۸۵-۱۳۷۵، ۳/۲۴ در برابر ۲/۰۷- می‌باشد.

۴- جمعیت نقاط روستایی کشور و متوسط رشد سالانه آن طی سال‌های ۸۵-۱۳۶۵

سال	جمعیت	متوسط رشد سالانه	
		دوره	درصد
۱۳۶۵	۲۲۶۰۰۴۴۹	۱۳۵۵ - ۶۵	۱,۸۷
۱۳۷۵	۲۳۲۳۷۶۹۹	۱۳۶۵ - ۷۵	۰,۲۸
۱۳۸۵	۲۲۲۳۵۸۱۸	۱۳۷۵ - ۸۵	-۰/۴۴

از جمعیت ۷۰۴۹۵۷۸۲ نفری کشور ۶۸/۴۶ درصد در نقاط شهری و ۳۱/۳۹ درصد در نقاط روستایی سکونت داشته و بقیه غیر ساکن بوده‌اند. به لحاظ تعداد جمعیت، استان تهران با ۱۳۴۲۲۳۶۶ نفر جمعیت بیش‌ترین تعداد جمعیت کشور (۱۹/۰۳ درصد) و استان ایلام با ۵۴۵۷۸۷ نفر ۰/۷۷ درصد کمترین تعداد جمعیت کشور را دارا می‌باشند.

۵- جمعیت بر حسب جنس به تفکیک وضع سکونت - ۱۳۸۵

غیر ساکن	ساکن		جمع	جنس
	نقاط روستایی	نقاط شهری		
۱۰۴۷۱۷	۲۲۱۳۱۱۰۱	۴۸۲۵۹۹۶۴	۷۰۴۹۵۷۸۹	مرد و زن
۵۳۰۶۵	۱۱۳۶۸۵۵	۲۴۵۷۶۴۴۲	۳۵۸۶۶۳۶۲	مرد
۵۱۶۵۲	۱۰۸۹۴۲۴۶	۲۳۶۸۳۵۲۲	۳۴۶۲۹۴۲۰	زن

۶- تغییرات جمعیت کشور طی سال‌های ۸۵ - ۱۳۳۵

متوسط رشد سالانه (درصد)	تغییرات نسبت به سال پایه	شاخص تغییرات ۱۳۳۵=۱۰۰	افزایش دوره		جمعیت	سال
			نسبی	مطلق		
-	-	۱۰۰	-	-	۱۸۹۵۴۷۰۴	۱۳۳۵
۳/۱۳	۳۶/۱	۱۳۶/۱	۳۶/۱	۶۸۳۴۰۱۸	۲۵۷۸۸۷۲۲	۱۳۴۵
۲/۷۱	۶۶/۸	۱۶۶/۸	۳۰/۷	۷۹۲۰۰۲۲	۳۳۷۰۸۷۴۴	۱۳۵۵
				۱۵۷۳۶۲۶		
۳/۹۱	۱۱۳/۵	۲۱۳/۵	۴۶/۷	۶	۴۹۴۴۵۰۱۰	۱۳۶۵
				۱۰۶۱۰۴۷		
۱/۹۶	۱۳۵,۰	۲۳۵,۰	۲۱,۵	۸	۶۰۰۵۵۴۸۸	۱۳۷۵
				۱۰۴۴۰۲۹		
۱/۶۲	۱۵۲/۳	۲۵۲,۳	۱۷/۳	۴	۷۰۴۹۵۷۸۲	۱۳۸۵

۷- تغییرات جمعیت نقاط شهری طی سال‌های ۸۵ - ۱۳۳۵

متوسط رشد سالانه (درصد)	تغییرات نسبت به سال پایه	شاخص تغییرات ۱۳۳۵=۱۰۰	افزایش دوره		جمعیت	سال
			نسبی	مطلق		
-	-	۱۰۰	-	-	۶۰۰۲۶۲۱	۱۳۳۵
۵/۰۲	۶۳/۲	۱۶۳/۲	۶۳/۲	۳۷۹۳۱۸۹	۹۷۹۵۸۱۰	۱۳۴۵
۴/۹۳	۱۲۵/۱	۲۲۵/۱	۶۱/۹	۶۰۵۸۸۷۰	۱۵۸۵۴۶۸۰	۱۳۵۵
				۱۰۹۸۹۸۸		
۵/۴۱	۱۹۴/۴	۲۹۴/۴	۶۹/۳	۱	۲۶۸۴۴۵۶۱	۱۳۶۵
۳,۲۱	۲۲۸/۶	۳۳۱,۶	۳۷,۲	۹۹۷۳۲۲۸	۳۶۸۱۷۷۸۹	۱۳۷۵

۲/۷۴	۲۵۹/۶	۳۶۲,۶	۳۱/۰	۱۱۴۴۲۱۷ ۵	۴۸۲۵۹۹۶۴ ۱۳۸۵
------	-------	-------	------	--------------	----------	------------



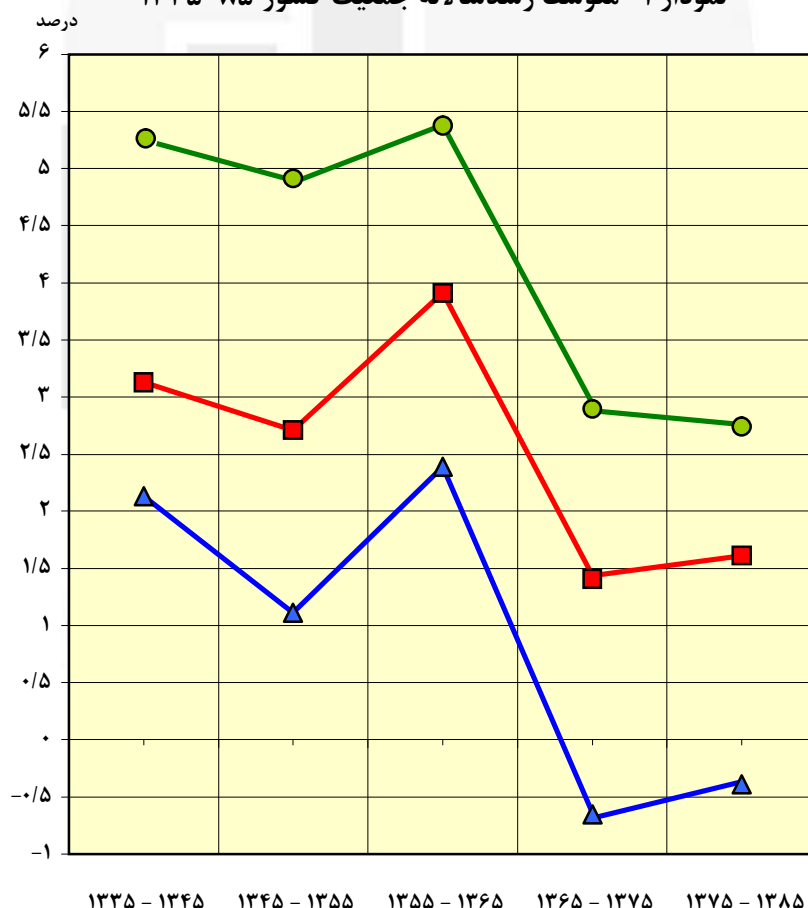
مرکز آمار ایران

۸- تغییرات جمعیت نقاط روستایی کشور^(۱) طی سال‌های ۸۵-۱۳۳۵

متوسط رشد سالانه (درصد)	تغییرات نسبت به سال پایه	شاخص تغییرات ۱۳۳۵=۱۰۰	افزایش دوره		جمعیت	سال
			نسبی	مطلق		
-	-	۱۰۰	-	-	۱۲۹۵۲۰۸۲	۱۳۳۵
۲/۱۳	۲۳/۵	۱۲۳/۵	۲۳/۵	۳۰۴۰۸۳۰	۱۵۹۹۲۹۱۲	۱۳۴۵
۱/۱۱	۳۵/۱	۱۳۵/۱	۱۱/۶	۱۸۶۱۱۵۲	۱۷۸۵۴۰۶۴	۱۳۵۵
۲/۳۹	۶۱/۷	۱۶۱/۷	۲۶/۶	۴۷۴۶۳۸۵	۲۲۶۰۰۴۴۹	۱۳۶۵
۰,۲۸	۶۴/۷	۱۶۴/۵	۲,۸	۶۳۷۲۵۰	۲۳۲۳۷۶۹۹	۱۳۷۵
				۱۰۰۱۸۸۱		
-۰/۴۴	۶۰/۴	۱۶۰/۲	-۴/۳	-	۲۲۲۳۵۸۱۸	۱۳۸۵

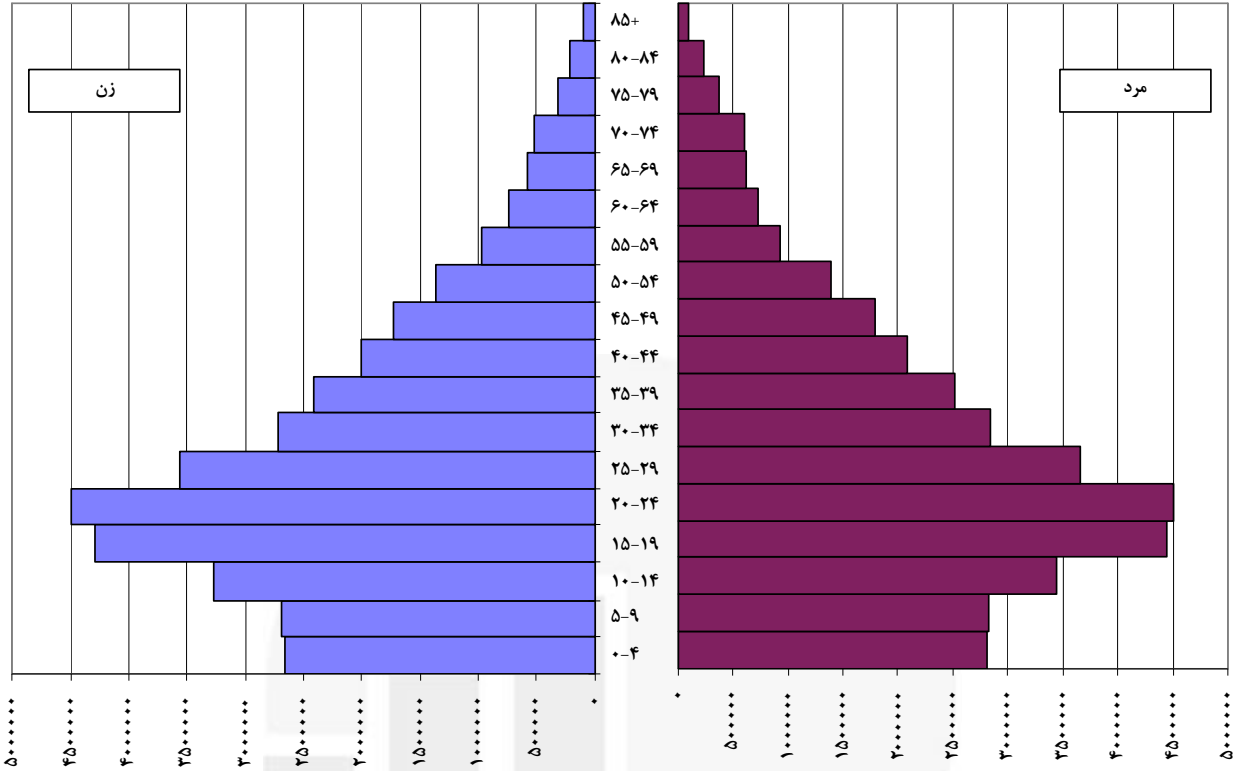
(۱) جمعیت غیر ساکن به جمعیت نقاط روستایی اضافه شده است.

نمودار ۱- متوسط رشد سالانه جمعیت کشور ۸۵-۱۳۳۵

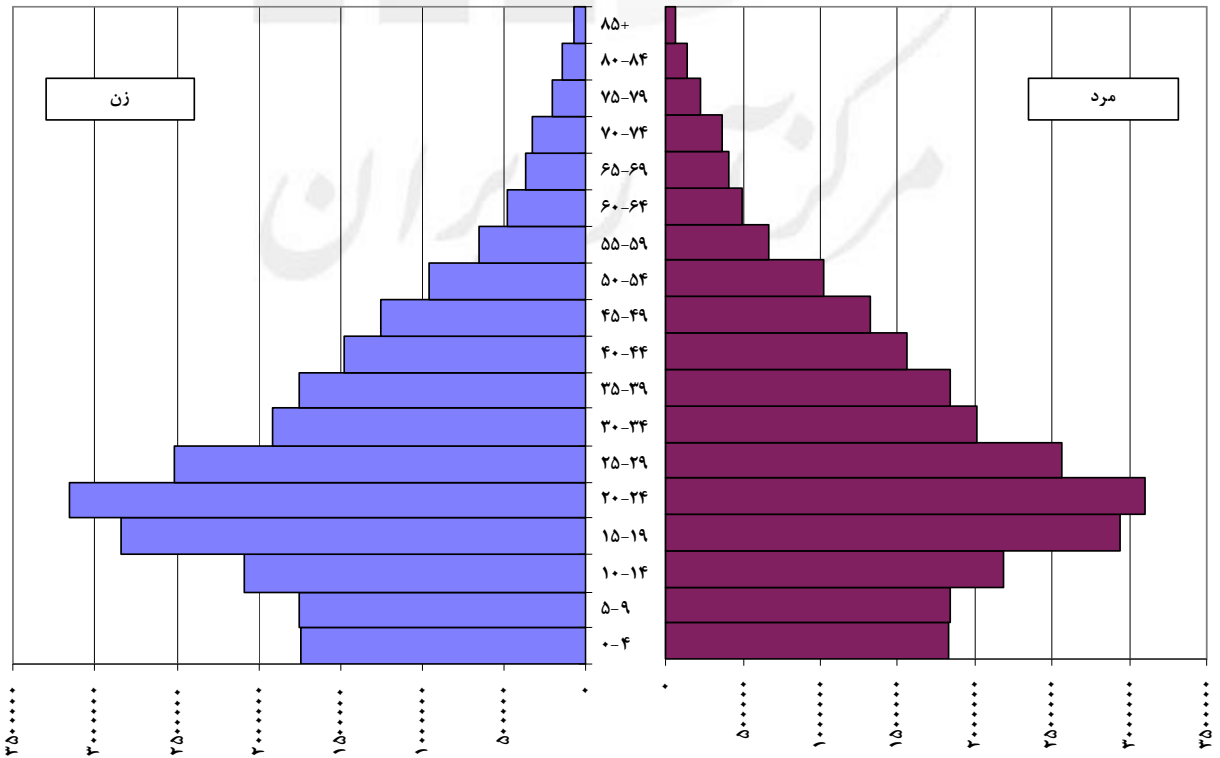


■ کل کشور
 ● نقاط شهری
 ▲ نقاط روستایی

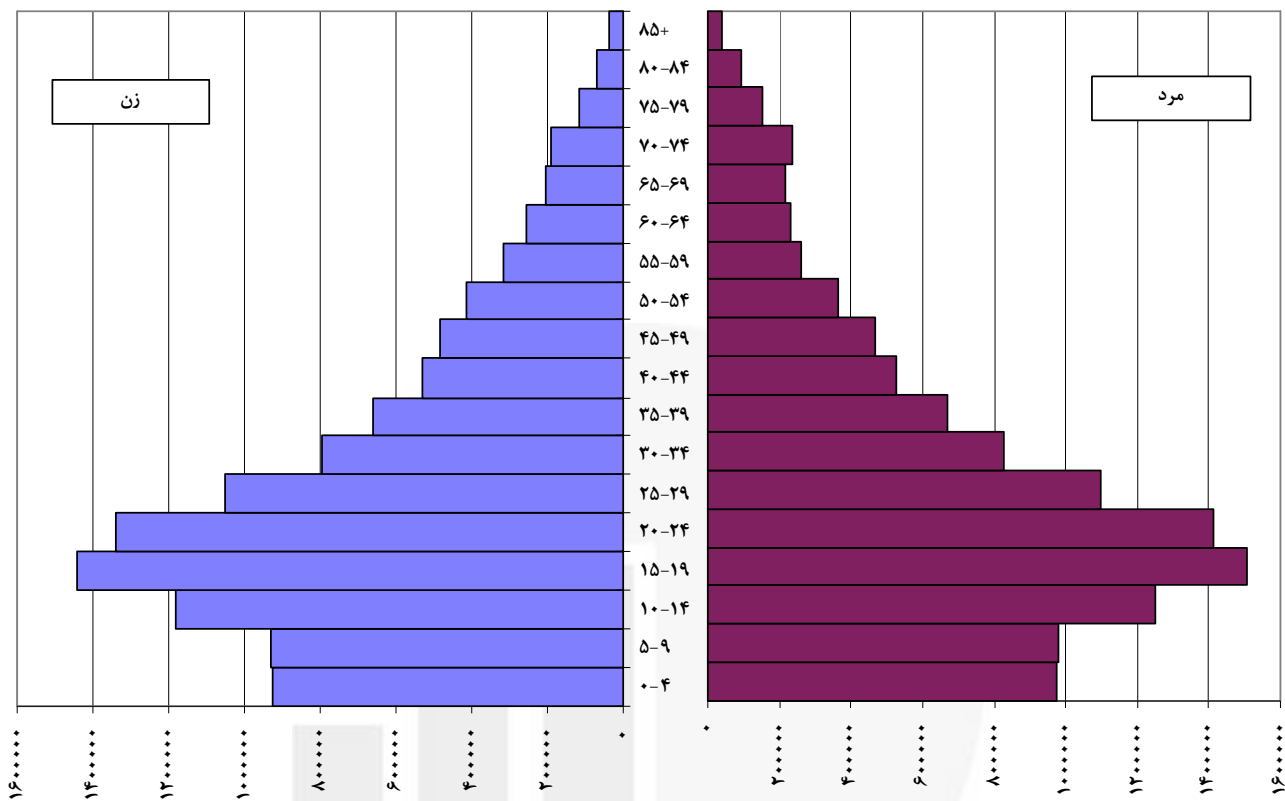
نمودار ۲- هرم سنی جمعیت کل کشور ۱۳۸۵



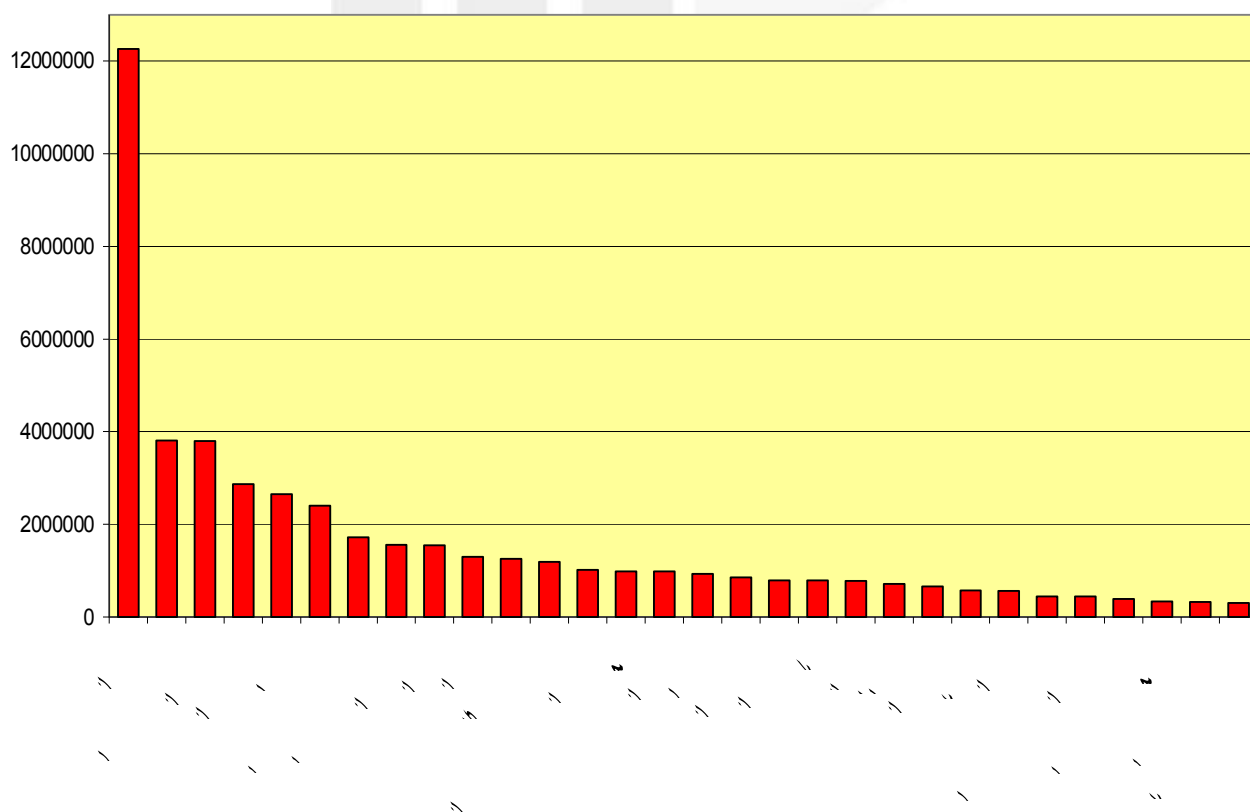
نمودار ۳- هرم سنی جمعیت شهری کشور ۱۳۸۵



نمودار ۴- هرم سنی جمعیت روستایی کشور ۱۳۸۵



نمودار ۵- جمعیت نقاط شهری کشور به تفکیک استان - ۱۳۸۵



● از مجموع ۱۰۱۲ شهر کشور ۶ شهر بیش‌تر از یک میلیون نفر و ۷ شهر هم بین ۵۰۰ هزار تا یک میلیون نفر جمعیت داشته است. ۳۱۲ شهر کمتر از ۵ هزار نفر و ۲۴۰ شهر هم بین ۵ هزار تا ۱۰ هزار نفر جمعیت داشته است. جمعیت ۴۴۷ شهر دیگر بین ۱۰ هزار تا ۵۰۰ هزار نفر بوده است. (جدول ۹ و ۱۰)

● در سال ۱۳۸۵، ۰/۵۹ درصد از شهرهای کشور حدود ۳۲/۸۳ درصد از جمعیت نقاط شهری کشور را به خود اختصاص داده‌اند و در مقابل ۳۰/۷۳ درصد شهرهای کشور فقط ۱/۸۴ درصد از کل جمعیت شهرهای کشور را شامل می‌شود. (جدول ۹ و ۱۰)

۹- توزیع شهرهای کشور بر حسب طبقات جمعیتی به تفکیک استان ۱۳۸۵

نام استان	جمع	کمتر از ۵ هزار نفر	۵ هزار تا ۱۰ هزار نفر	۱۰ هزار تا ۲۵ هزار نفر	۲۵ هزار تا ۵۰ هزار نفر	۵۰ هزار تا ۱۰۰ هزار نفر	۱۰۰ هزار تا ۲۵۰ هزار نفر	۲۵۰ هزار تا ۵۰۰ هزار نفر	۵۰۰ هزار تا یک میلیون نفر	یک میلیون نفر و بیش‌تر
جمع (نقاط شهری)....	۱۰۱۲ ^(۱)	۳۱۲	۲۴۰	۲۱۰	۱۰۰	۷۰	۵۴	۱۳	۷	۶
آذربایجان شرقی	۵۷	۲۲	۱۳	۱۲	۴	۳	۲	۰	۰	۱
آذربایجان غربی	۳۶	۱۱	۹	۳	۵	۳	۴	۰	۱	۰
اردبیل	۲۱	۸	۶	۲	۲	۲	۰	۱	۰	۰
اصفهان	۹۲	۲۴	۲۳	۲۶	۸	۵	۴	۱	۰	۱
ایلام	۱۹	۹	۳	۴	۲	۰	۱	۰	۰	۰
بوشهر	۲۹	۸	۹	۸	۱	۲	۱	۰	۰	۰
تهران	۵۱	۵	۶	۱۳	۸	۸	۸	۱	۰	۲
چهارمحال و بختیاری	۲۶	۴	۸	۱۰	۳	۰	۱	۰	۰	۰
خراسان جنوبی	۲۰	۹	۵	۴	۱	۰	۱	۰	۰	۰
خراسان رضوی	۶۶	۲۴	۲۲	۷	۶	۲	۴	۰	۱	۰
خراسان شمالی	۱۵	۸	۱	۲	۱	۲	۱	۰	۰	۰
خوزستان	۴۷	۸	۹	۱۳	۳	۵	۸	۱	۰	۰
زنجان	۱۶	۶	۴	۲	۲	۱	۰	۱	۰	۰
سمنان	۱۶	۵	۵	۲	۱	۱	۲	۰	۰	۰
سیستان و بلوچستان	۳۲	۱۳	۴	۸	۱	۳	۲	۰	۱	۰
فارس	۷۳	۱۴	۲۴	۲۱	۳	۸	۲	۰	۱	۰
قزوین	۲۴	۸	۵	۵	۳	۲	۰	۱	۰	۰
قم	۵	۲	۲	۰	۰	۰	۰	۰	۱	۰
کردستان	۲۳	۱۲	۲	۲	۲	۳	۱	۰	۰	۰
کرمان	۵۷	۱۸	۲۰	۹	۴	۳	۲	۰	۱	۰
کرمانشاه	۲۸	۱۴	۲	۴	۵	۲	۰	۰	۱	۰
کهگیلویه و بویراحمد	۱۳	۴	۳	۳	۰	۲	۱	۰	۰	۰
گلستان	۲۴	۲	۶	۷	۷	۰	۱	۱	۰	۰
گیلان	۴۹	۱۶	۱۱	۱۲	۶	۲	۱	۰	۱	۰
لرستان	۲۳	۱۲	۲	۱	۲	۳	۲	۱	۰	۰
مازندران	۵۱	۱۳	۱۵	۸	۹	۲	۳	۱	۰	۰
مرکزی	۲۷	۸	۸	۶	۲	۱	۱	۱	۰	۰
هرمزگان	۲۲	۷	۴	۶	۳	۱	۰	۱	۰	۰
همدان	۲۷	۱۱	۵	۵	۲	۲	۱	۱	۰	۰
یزد	۲۳	۷	۴	۵	۴	۲	۰	۱	۰	۰

(۱) دو نقطه شهری ری و تجریش جزء محدوده شهر تهران منظور شده‌اند.

۱۰- توزیع جمعیت شهرهای کشور بر حسب طبقات جمعیتی به تفکیک استان ۱۳۸۵

نام استان	جمع	کمتر از ۵ هزار نفر	۵ هزار تا ۱۰ هزار نفر	۱۰ هزار تا ۲۵ هزار نفر	۲۵ هزار تا ۵۰ هزار نفر
جمع (نقاط شهری).....	۴۸۲۵۹۹۶۴	۸۸۷۹۰۹	۱۷۱۳۶۶۱	۳۳۲۳۵۴۷	۳۶۵۰۱۰۵
آذربایجان شرقی	۲۴۰۲۵۳۹	۶۸۴۷۵	۹۳۲۳۰	۱۹۰۳۰۰	۱۳۴۵۳۸
آذربایجان غربی	۱۷۲۴۹۵۴	۲۸۴۲۵	۷۱۴۴۹	۵۷۱۷۳	۱۸۹۵۹۴
اردبیل	۷۱۵۵۹۷	۲۱۶۵۵	۳۶۴۴۷	۲۴۶۳۶	۶۸۶۸۶
اصفهان	۳۷۹۸۷۲۸	۹۰۹۸۴	۱۶۴۰۴۲	۴۰۹۱۴۲	۲۹۲۳۲۸
ایلام	۳۳۱۲۳۱	۲۵۳۴۸	۲۱۳۸۱	۶۷۹۴۴	۵۶۲۰۳
بوشهر	۵۷۷۴۶۵	۲۴۸۶۸	۶۸۸۵۵	۱۲۸۸۶۶	۳۲۲۵۵
تهران	۱۲۲۶۰۴۳۱	۱۵۸۴۴	۴۹۰۸۵	۲۴۱۰۹۹	۳۲۱۷۱۸
چهارمحال و بختیاری	۴۴۲۲۹۸	۱۲۸۵۸	۴۹۶۳۰	۱۴۱۸۸۸	۱۰۶۳۱۰
خراسان جنوبی	۳۲۶۶۹۵	۳۰۵۹۵	۲۷۵۴۵	۶۷۹۵۲	۳۴۴۶۵
خراسان رضوی	۳۸۱۱۹۰۰	۷۵۴۹۷	۱۵۳۴۹۴	۱۰۹۷۲۴	۲۲۹۹۰۷
خراسان شمالی	۳۹۲۴۵۸	۱۸۵۳۱	۵۲۲۷	۲۹۴۵۲	۲۵۲۰۵
خوزستان	۲۸۷۳۵۶۴	۱۷۱۳۳	۶۷۸۷۶	۲۲۹۶۲۹	۱۱۸۳۸۹
زنجان	۵۵۹۳۴۰	۱۶۷۸۳	۲۲۶۸۰	۲۳۱۳۷	۷۴۶۶۷
سمنان	۴۴۰۵۵۹	۱۶۱۱۱	۳۵۰۶۴	۳۱۴۰۲	۳۹۵۲۳
سیستان و بلوچستان	۱۱۹۳۱۹۸	۴۰۰۴۷	۳۱۰۵۶	۹۵۸۱۳	۳۰۷۱۶
فارس	۲۶۵۲۹۴۷	۴۷۵۰۰	۱۷۲۴۴۲	۳۵۸۵۰۳	۱۰۹۰۹۵
قزوین	۷۷۷۹۷۵	۲۲۸۴۸	۳۴۲۰۲	۸۳۴۳۸	۱۳۸۵۴۹
قم	۹۸۳۰۹۴	۳۹۲۲	۱۴۴۶۶	۰	۰
کردستان	۸۵۵۸۱۹	۲۳۹۱۹	۱۳۱۱۷	۴۴۲۳۸	۹۴۵۴۱
کرمان	۱۵۵۲۵۱۹	۶۴۳۵۳	۱۴۰۷۶۲	۱۳۵۸۷۵	۱۵۶۹۳۸
کرمانشاه	۱۲۵۵۳۱۹	۲۵۹۴۸	۱۵۷۹۰	۷۱۹۲۴	۲۰۵۲۵۴
کهگیلویه و بویراحمد	۳۰۲۱۹۲	۱۰۱۴۵	۲۱۰۵۸	۳۵۳۳۶	۰
گلستان	۷۹۵۱۲۶	۴۰۳۶	۴۲۱۲۰	۱۰۳۳۰۰	۲۴۲۰۶۵
گیلان	۱۲۹۵۷۵۱	۳۶۳۴۴	۷۵۸۱۳	۱۵۸۵۳۶	۲۱۸۴۸۵
لرستان	۱۰۲۰۱۵۰	۳۰۳۸۱	۱۲۹۰۹	۲۲۹۰۰	۶۶۷۵۶
مازندران	۱۵۵۴۱۴۳	۲۰۸۵۴	۱۱۴۹۱۰	۱۲۲۳۷۲	۳۲۴۷۶۴
مرکزی	۹۳۲۰۷۳	۱۹۷۷۹	۵۴۵۳۸	۹۷۳۵۲	۶۸۳۰۸
هرمزگان	۶۶۱۳۲۵	۲۳۸۲۲	۲۸۶۳۸	۹۱۲۷۱	۸۲۲۸۴
همدان	۹۸۰۷۷۱	۳۲۴۷۲	۴۳۶۴۸	۷۲۸۲۹	۷۰۸۴۱
یزد	۷۸۹۸۰۳	۱۸۴۳۲	۳۲۱۸۷	۷۷۵۱۶	۱۱۷۷۲۱

۱۰- توزیع جمعیت شهرهای کشور بر حسب طبقات جمعیتی به تفکیک استان ۱۳۸۵ (دنباله)

نام استان	۵۰ هزار تا ۱۰۰ هزار نفر	۱۰۰ هزار تا ۲۵۰ هزار نفر	۲۵۰ هزار تا ۵۰۰ هزار نفر	۵۰۰ هزار تا یک میلیون نفر	یک میلیون نفر و بیش تر
جمع (نقاط شهری)	۴۸۳۹۶۶۷	۸۳۷۳۳۳۴	۴۶۵۸۶۴۴	۴۹۶۸۳۶۷	۱۵۸۴۴۷۳۰
آذربایجان شرقی	۲۵۳۱۶۶	۲۶۴۷۷۰	۰	۰	۱۳۹۸۰۶۰
آذربایجان غربی	۲۱۲۹۵۷	۵۸۲۱۰۱	۰	۵۸۳۲۵۵	۰
اردبیل	۱۴۵۹۱۱	۰	۴۱۸۲۶۲	۰	۰
اصفهان	۳۱۷۸۸۲	۶۶۸۷۳۱	۲۵۳۵۰۹	۰	۱۶۰۲۱۱۰
ایلام	۰	۱۶۰۳۵۵	۰	۰	۰
بوشهر	۱۵۲۶۵۵	۱۶۹۹۶۶	۰	۰	۰
تهران	۵۵۹۴۱۲	۱۵۲۵۹۷۱	۳۵۷۳۸۹	۰	۹۱۸۹۹۱۳
چهارمحال و بختیاری	۰	۱۳۱۶۱۲	۰	۰	۰
خراسان جنوبی	۰	۱۶۶۱۳۸	۰	۰	۰
خراسان رضوی	۱۶۹۹۰۷	۶۴۶۰۵۵	۰	۰	۲۴۲۷۳۱۶
خراسان شمالی	۱۳۷۳۱۷	۱۷۶۷۲۶	۰	۰	۰
خوزستان	۳۲۷۶۲۴	۱۱۲۷۲۹۹	۰	۹۸۵۶۱۴	۰
زنجان	۷۲۳۶۰	۰	۳۴۹۷۱۳	۰	۰
سمنان	۵۹۳۰۰	۲۵۹۱۵۹	۰	۰	۰
سیستان و بلوچستان	۱۹۰۵۱۹	۲۳۷۵۹۸	۰	۵۶۷۴۴۹	۰
فارس	۵۰۸۴۴۱	۲۲۹۶۳۵	۰	۰	۱۲۲۷۳۳۱
قزوین	۱۴۳۶۰۰	۰	۳۵۵۳۳۸	۰	۰
قم	۰	۰	۰	۹۶۴۷۰۶	۰
کردستان	۲۲۹۸۱۱	۱۳۳۳۳۱	۳۱۶۸۶۲	۰	۰
کرمان	۲۲۹۳۴۲	۳۱۰۱۳۵	۰	۵۱۵۱۱۴	۰
کرمانشاه	۱۴۱۵۴۰	۰	۰	۷۹۴۸۶۳	۰
کهگیلویه و بویراحمد	۱۳۵۱۰۹	۱۰۰۵۴۴	۰	۰	۰
گلستان	۰	۱۲۹۱۶۷	۲۷۴۴۳۸	۰	۰
گیلان	۱۳۸۵۶۴	۱۱۰۶۴۳	۰	۵۵۷۳۶۶	۰
لرستان	۲۲۲۴۹۹	۳۳۰۷۶۰	۳۳۳۹۴۵	۰	۰
مازندران	۱۳۴۱۴۹	۵۷۵۸۰۱	۲۶۱۲۹۳	۰	۰
مرکزی	۶۴۷۸۸	۱۸۰۵۴۸	۴۴۶۷۶۰	۰	۰
هرمزگان	۵۶۰۰۹	۰	۳۷۹۳۰۱	۰	۰
همدان	۱۲۵۰۵۲	۱۵۶۲۸۹	۴۷۹۶۴۰	۰	۰
یزد	۱۱۱۷۵۳	۰	۴۳۲۱۹۴	۰	۰



جدول‌های کل کشور

مرکز آمار ایران

۱- جمعیت کشور به تفکیک سن و جنس بر حسب استان - ۱۳۸۵

مرد و زن								جمع	استان
۳۵-۳۹ ساله	۳۰-۳۴ ساله	۲۵-۲۹ ساله	۲۰-۲۴ ساله	۱۵-۱۹ ساله	۱۰-۱۴ ساله	۵-۹ ساله	۰-۴ ساله		
۳۵۹۳۶	۳۹۲۸۷	۵۰۷۷۳	۶۲۵۹۴	۵۷۷۶۰	۴۲۷۷۶	۳۵۹۸۳	۳۵۶۵۹	۴۸۲۵۹۹۶	نقاط شهری
۱۰	۷۵	۷۳	۲۹	۹۷	۷۹	۷۴	۱۶	۴	
۱۸۴۵۹	۲۰۲۸۰	۲۵۳۰۱	۳۰۰۶۹	۲۶۹۳۶	۱۹۱۲۴	۱۶۶۹۶	۱۶۳۰۸	۲۴۰۲۵۳۹	آذربایجان شرقی
۲	۳	۴	۶	۰	۶	۸	۸		
۱۳۲۵۰	۱۳۳۸۴	۱۶۹۲۵	۲۰۲۵۰	۲۰۹۴۷	۱۷۱۲۰	۱۳۹۴۷	۱۳۵۰۰	۱۷۲۴۹۵۴	آذربایجان غربی
۴	۷	۱	۳	۹	۷	۲	۷		
۵۴۲۷۹	۵۸۲۱۹	۷۳۵۲۲	۸۸۴۹۷	۹۵۰۹۳	۷۳۲۰۴	۵۴۲۵۳	۵۳۵۶۱	۷۱۵۵۹۷	اردبیل
۲۸۷۹۳	۳۱۳۰۶	۴۰۰۱۱	۴۹۸۴۵	۴۳۹۹۰	۳۰۵۷۱	۲۶۷۰۸	۲۵۹۲۴	۳۷۹۸۷۲۸	اصفهان
۱	۵	۲	۵	۳	۴	۱	۸		
۲۵۳۰۹	۲۷۴۰۷	۳۴۲۰۴	۴۳۸۵۳	۴۷۸۰۴	۳۳۵۷۴	۲۳۹۵۱	۲۵۷۰۳	۳۳۱۲۳۱	ایلام
۳۹۹۰۲	۴۶۸۶۴	۶۳۵۱۲	۸۱۹۸۰	۷۵۵۳۱	۵۳۴۵۱	۴۵۳۴۰	۵۰۵۱۹	۵۷۷۴۶۵	بوشهر
۹۸۱۰۷	۱۰۶۵۶	۱۳۹۶۹	۱۵۸۵۱	۱۲۶۲۵	۹۲۰۸۸	۸۳۰۷۷	۸۱۳۸۸	۱۲۲۶۰۴۳	تهران
۹	۲۶	۷۸	۳۶	۹۵	۱	۳	۹	۱	
۳۱۵۴۸	۳۶۱۰۴	۴۴۲۰۰	۵۷۹۹۹	۶۰۶۶۷	۴۲۶۴۴	۳۲۹۶۱	۳۳۵۲۷	۴۴۲۲۹۸	چهارمحال و بختیاری
۲۱۹۵۳	۲۳۵۷۹	۳۰۴۶۷	۴۱۳۰۴	۴۴۹۶۱	۳۴۶۷۱	۲۸۵۶۲	۲۹۴۸۳	۳۲۶۶۹۵	خراسان جنوبی
۲۶۷۲۷	۲۹۸۷۰	۳۹۴۷۶	۴۸۱۸۱	۴۷۵۸۷	۳۵۹۰۱	۳۱۳۵۸	۳۱۳۷۰	۳۸۱۱۹۰۰	خراسان رضوی
۳	۵	۰	۴	۸	۱	۰	۵		
۲۷۲۳۸	۳۰۶۹۱	۳۸۲۳۴	۴۶۸۵۷	۵۴۷۲۴	۴۲۴۶۷	۳۲۶۵۳	۳۱۶۷۴	۳۹۲۴۵۸	خراسان شمالی
۱۹۹۱۲	۲۲۱۴۶	۲۹۲۳۸	۳۹۰۳۶	۳۸۲۱۹	۲۹۵۰۳	۲۳۰۱۱	۲۳۳۰۲	۲۸۷۳۵۶۴	خوزستان
۴	۸	۳	۵	۶	۷	۰	۱		
۴۰۸۶۴	۴۸۹۳۳	۵۹۹۱۶	۷۳۰۲۱	۷۲۹۳۹	۴۹۵۸۶	۳۹۷۲۰	۳۹۸۲۵	۵۵۹۳۴۰	زنجان
۳۲۵۳۶	۳۴۰۱۱	۴۴۳۹۸	۶۲۹۵۳	۵۱۷۹۱	۳۴۸۳۶	۳۱۷۷۱	۳۱۳۶۶	۴۴۰۵۵۹	سمنان
۶۴۱۸۹	۷۶۴۸۱	۱۱۰۳۶	۱۵۴۲۵	۱۶۳۴۳	۱۴۸۵۲	۱۴۷۷۰	۱۵۱۲۵	۱۱۹۳۱۹۸	سیستان و بلوچستان
		۱	۵	۹	۶	۸	۶		
۱۹۰۱۲	۲۰۰۴۷	۲۷۳۳۰	۳۶۳۶۶	۳۳۸۵۵	۲۳۷۶۸	۱۸۷۲۶	۱۸۰۵۵	۲۶۵۲۹۴۷	فارس
۲	۹	۹	۵	۷	۷	۸	۵		
۵۸۷۷۰	۶۸۳۹۶	۸۵۰۳۱	۱۰۳۰۲	۹۶۷۸۸	۷۰۱۴۴	۵۵۹۷۴	۵۸۶۵۱	۷۷۷۹۷۵	قزوین
			۵						
۶۸۷۴۸	۸۱۶۹۱	۱۰۶۶۱	۱۲۶۳۷	۱۱۹۳۱	۹۳۶۸۳	۸۲۴۹۶	۸۳۶۸۰	۹۸۳۰۹۴	قم
		۴	۴	۸					
۶۲۹۱۲	۷۰۷۶۰	۸۶۱۶۰	۱۰۵۸۴	۱۱۵۳۵	۸۷۰۷۵	۶۲۳۱۹	۶۳۴۹۳	۸۵۵۸۱۹	کردستان
			۴	۵					
۱۰۱۲۶	۱۱۶۶۰	۱۵۶۷۶	۲۱۳۱۹	۲۰۴۷۶	۱۵۵۶۹	۱۲۸۹۱	۱۳۱۹۵	۱۵۵۲۵۱۹	کرمان
۴	۶	۳	۴	۴	۰	۸	۶		
۹۴۳۸۷	۹۷۳۷۸	۱۲۱۳۸	۱۵۹۴۰	۱۶۴۲۶	۱۲۳۲۹	۸۷۴۷۵	۸۵۷۸۷	۱۲۵۵۳۱۹	کرمانشاه

	۱	۷	۲	۰						
۲۱۵۹۸	۲۳۶۹۴	۲۹۲۴۰	۴۰۱۹۶	۴۷۳۴۳	۳۳۹۸۹	۲۴۳۸۷	۲۵۵۴۱	۳۰۲۱۹۲	کهگیلویه و بویراحمد
۵۸۲۸۲	۶۵۲۶۳	۷۷۸۴۸	۹۶۴۹۹	۱۰۲۲۳	۷۸۰۷۶	۶۱۴۲۷	۶۱۳۴۰	۷۹۵۱۲۶	گلستان
۱۰۹۷۴	۱۰۴۹۲	۱۲۴۶۵	۱۴۷۳۹	۱۳۹۸۸	۱۰۷۷۲	۸۶۹۶۹	۷۷۳۶۳	۱۲۹۵۷۵۱	گیلان
۴	۳	۳	۳	۵	۲					
۷۱۳۵۴	۸۱۴۵۸	۱۰۳۴۴	۱۳۳۷۱	۱۴۱۰۵	۱۰۴۳۵	۷۴۴۵۱	۷۳۹۱۳	۱۰۲۰۱۵۰	لرستان
۱۲۵۰۰	۱۲۶۹۵	۱۵۳۸۲	۲۰۲۳۰	۱۸۰۲۷	۱۲۴۳۲	۱۰۶۷۱	۹۹۴۶۳	۱۵۵۴۱۴۳	مازندران
۵	۹	۶	۰	۳	۳	۶				
۷۰۷۰۵	۷۹۴۷۹	۹۸۴۳۸	۱۲۳۱۷	۱۱۲۴۲	۸۳۱۵۹	۶۸۳۴۹	۶۷۰۸۷	۹۳۲۰۷۳	مرکزی
۴۴۴۷۹	۵۵۴۴۴	۷۶۴۰۵	۹۶۰۷۴	۸۴۵۷۷	۶۵۰۴۲	۵۶۴۲۰	۶۲۳۲۲	۶۶۱۳۲۵	هرمزگان
۷۲۳۲۶	۷۸۴۳۹	۹۶۴۰۳	۱۲۵۹۶	۱۲۶۸۴	۹۰۷۹۴	۶۷۹۸۷	۶۳۵۷۷	۹۸۰۷۷۱	همدان
۵۳۵۹۳	۶۰۰۰۳	۸۲۵۴۴	۱۱۲۹۲	۹۶۰۶۴	۶۶۵۹۶	۶۲۳۱۵	۶۶۳۱۶	۷۸۹۸۰۳	یزد
			۷							



مرکز آمار ایران

۱- جمعیت کشور به تفکیک سن و جنس بر حسب استان - ۱۳۸۵ (دنباله)

مرد و زن									استان
۸۰ ساله و بیشتر	۷۵-۷۹ ساله	۷۰-۷۴ ساله	۶۵-۶۹ ساله	۶۰-۶۴ ساله	۵۵-۵۹ ساله	۵۰-۵۴ ساله	۴۵-۴۹ ساله	۴۰-۴۴ ساله	
۴۰۵۲۷	۴۲۶۹۲	۶۹۲۷۵	۷۷۵۱۷	۹۷۹۸۰	۱۳۱۵۵	۱۹۷۹۶	۲۵۷۳۹	۳۰۳۳۶	نقاط شهری
۶	۶	۳	۳	۹	۵	۵۷	۶۲	۵۰	
۲۴۳۹۳	۲۸۲۴۸	۴۴۰۳۹	۴۸۲۴۹	۵۸۲۰۱	۷۱۹۸۷	۱۰۵۱۳	۱۳۴۸۲	۱۵۵۶۹	آذربایجان شرقی
						۴	۹	۲	
۱۵۴۶۶	۱۶۲۶۰	۲۶۳۱۳	۲۷۰۴۵	۳۳۵۸۸	۴۳۹۸۹	۶۷۳۹۳	۹۰۱۸۳	۱۱۱۴۴	آذربایجان غربی
								۷	
۵۳۰۰	۷۵۶۹	۱۰۳۹۹	۱۱۰۰۴	۱۳۶۸۹	۱۷۰۶۲	۲۳۹۰۳	۳۳۹۵۷	۴۲۰۸۶	اردبیل
۳۸۱۳۱	۳۶۹۷۳	۶۲۴۲۶	۶۸۲۵۳	۸۷۱۰۷	۱۱۱۸۶	۱۶۶۰۶	۲۰۸۱۹	۲۴۸۲۱	اصفهان
					۱	۰	۰	۸	
۲۱۷۸	۳۱۷۱	۳۶۸۷	۴۱۵۹	۴۷۳۷	۸۳۰۰	۱۱۲۷۰	۱۴۹۲۳	۱۷۰۰۱	ایلام
۳۲۳۸	۴۲۷۷	۵۹۷۶	۷۴۰۲	۷۸۸۴	۱۳۴۷۹	۲۱۴۶۳	۲۶۳۵۹	۳۰۲۸۸	بوشهر
۱۰۲۴۴	۱۱۰۲۲	۱۸۱۹۱	۲۲۰۸۹	۲۸۹۲۱	۳۸۷۷۲	۵۵۶۷۱	۷۱۰۱۲	۸۴۴۲۰	تهران
۹	۸	۴	۷	۸	۰	۳	۸	۷	
۳۸۸۰	۴۲۵۹	۶۱۳۷	۶۸۲۷	۷۴۸۵	۱۱۰۳۴	۱۶۰۶۲	۲۰۸۴۴	۲۶۱۲۰	چهارمحال و بختیاری
۳۰۸۰	۲۷۷۵	۴۷۳۷	۴۵۵۱	۶۰۶۵	۶۶۹۶	۱۱۰۹۰	۱۵۴۳۰	۱۷۲۹۱	خراسان جنوبی
۳۱۴۳۲	۳۰۱۴۹	۵۳۶۴۷	۵۷۷۶۹	۷۷۸۲۷	۸۸۹۹۴	۱۴۶۴۳	۱۹۶۴۶	۲۲۴۴۵	خراسان رضوی
						۴	۳	۹	
۲۴۵۸	۳۰۴۶	۵۰۶۵	۵۴۶۵	۷۰۵۵	۸۴۶۳	۱۴۱۰۹	۱۹۸۱۴	۲۲۴۴۵	خراسان شمالی
۱۷۱۸۰	۲۰۸۲۱	۳۲۵۵۸	۳۶۹۱۴	۴۵۳۱۸	۶۹۵۳۳	۱۰۸۳۹	۱۳۷۸۷	۱۶۱۲۷	خوزستان
						۴	۱	۱	
۵۶۹۹	۵۶۰۶	۸۷۴۹	۹۴۹۱	۱۱۵۷۷	۱۳۶۰۲	۲۰۶۳۷	۲۷۲۲۳	۳۱۹۵۲	زنجان
۴۳۲۳	۴۰۳۹	۶۷۴۷	۷۲۱۹	۹۶۳۹	۱۲۷۴۰	۱۸۸۴۱	۲۴۹۸۰	۲۸۳۶۹	سمنان
۴۶۶۶	۴۵۷۸	۸۵۲۳	۸۳۸۸	۱۴۲۵۲	۱۸۰۴۲	۲۹۰۴۱	۴۰۳۸۰	۴۹۱۱۳	سیستان و بلوچستان
۲۵۴۰۶	۲۷۴۴۶	۳۹۳۱۱	۴۲۸۰۱	۴۹۷۴۴	۷۴۰۵۶	۱۱۳۱۱	۱۴۴۷۱	۱۶۴۷۱	فارس
						۰	۶	۵	
۵۶۷۶	۵۷۸۹	۹۹۷۱	۱۰۶۳۶	۱۴۶۵۵	۱۹۰۰۲	۲۸۲۹۰	۳۸۹۶۴	۴۸۲۱۳	قزوین
۷۹۳۴	۷۱۰۹	۱۲۷۲۶	۱۴۰۲۵	۱۷۲۱۷	۲۲۰۵۶	۳۵۷۰۷	۴۶۹۴۷	۵۶۷۶۹	قم
۸۵۱۸	۷۶۲۷	۱۲۰۹۷	۱۲۷۲۱	۱۵۴۶۹	۲۱۶۶۰	۳۳۷۹۰	۴۱۰۵۱	۴۸۹۶۸	کردستان
۱۲۳۵۱	۱۱۴۳۵	۱۸۶۶۴	۲۰۱۵۰	۲۴۶۳۷	۳۵۴۷۶	۵۷۶۵۸	۷۵۶۴۸	۸۷۳۴۵	کرمان
۱۱۱۵۹	۱۲۶۱۸	۱۹۰۷۶	۱۹۹۳۱	۲۳۶۲۴	۳۵۸۳۸	۵۲۵۷۲	۶۸۴۱۲	۷۸۷۲۲	کرمانشاه
۱۴۶۸	۲۰۲۷	۲۸۸۵	۲۸۶۲	۳۲۰۰	۵۱۲۳	۹۶۹۹	۱۳۳۳۰	۱۵۶۱۰	کهگیلویه و بویراحمد
۵۲۲۲	۵۷۹۶	۹۸۶۵	۱۰۸۴۳	۱۵۱۶۵	۲۰۸۰۸	۳۰۹۹۵	۴۳۱۰۳	۵۲۳۶۲	گلستان
۱۱۲۷۷	۱۳۶۲۲	۲۲۱۱۸	۲۴۴۸۳	۳۱۴۹۸	۴۳۸۰۷	۶۴۹۰۳	۸۵۶۰۰	۹۹۷۹۱	گیلان
۸۹۵۳	۹۲۱۸	۱۴۶۱۵	۱۶۶۱۸	۱۷۱۱۰	۲۴۰۳۶	۳۷۹۴۱	۵۱۶۴۸	۵۶۲۷۴	لرستان
۱۲۵۰۲	۱۳۰۸۱	۲۲۶۰۱	۲۵۳۱۰	۳۳۳۳۸	۵۰۲۷۰	۷۱۴۴۲	۹۴۳۵۳	۱۱۲۳۸	مازندران

								۱	
۸۷۷۵	۸۳۸۷	۱۴۰۰۰	۱۵۱۷۳	۱۷۳۱۲	۲۲۰۸۲	۳۴۹۱۴	۴۸۵۱۸	۶۰۰۹۷ مرکزی
۳۳۴۳	۳۷۸۷	۵۵۳۶	۵۴۹۰	۶۹۳۶	۱۲۳۳۲	۲۰۰۵۸	۲۸۵۲۶	۳۴۵۵۴ هرمزگان
۱۰۸۳۲	۱۰۰۱۲	۱۶۵۴۵	۱۸۴۷۰	۲۱۰۰۰	۲۶۳۲۰	۴۱۵۲۱	۵۲۰۳۰	۶۱۷۱۲ همدان
۷۹۸۷	۶۹۷۳	۱۱۸۲۶	۱۲۰۲۷	۱۵۲۶۲	۱۹۱۳۷	۳۰۵۱۳	۳۹۵۴۲	۴۶۱۷۸ یزد



۱- جمعیت کشور به تفکیک سن و جنس بر حسب استان - ۱۳۸۵ (دنباله)

مرد								جمع	استان
۳۵-۳۹ ساله	۳۰-۳۴ ساله	۲۵-۲۹ ساله	۲۰-۲۴ ساله	۱۵-۱۹ ساله	۱۰-۱۴ ساله	۵-۹ ساله	۰-۴ ساله		
۱۸۴۴۲	۲۰۱۰۸	۲۵۶۲۵	۳۱۰۰۹	۲۹۳۵۶	۲۱۹۱۲	۱۸۴۲۳	۱۸۲۹۰	۲۴۵۷۶۴۴	نقاط شهری
۳۲	۱۷	۵۷	۴۳	۷۳	۱۸	۳۳	۰۱	۲	
۹۴۵۴۴	۱۰۲۳۹	۱۲۶۶۸	۱۵۰۱۵	۱۳۸۴۴	۹۸۱۴۲	۸۵۶۹۵	۸۳۴۹۵	۱۲۲۳۰۸۵	آذربایجان شرقی
	۴	۴	۴	۱					
۶۷۹۲۶	۶۷۴۰۵	۸۴۶۵۶	۹۹۵۷۵	۱۰۶۴۴	۸۸۰۰۱	۷۱۶۰۸	۶۹۶۷۷	۸۷۴۰۹۴	آذربایجان غربی
				۱					
۲۸۶۲۸	۲۹۶۶۳	۳۶۲۶۸	۴۲۰۱۶	۴۷۹۶۹	۳۷۱۸۹	۲۷۸۵۲	۲۷۴۹۸	۳۶۱۳۵۱	اردبیل
۱۴۸۹۸	۱۶۱۰۸	۲۰۲۴۷	۲۴۸۳۴	۲۲۳۸۷	۱۵۶۹۱	۱۳۶۳۸	۱۳۲۹۳	۱۹۴۱۸۵۵	اصفهان
۳	۶	۴	۰	۱	۷	۳	۳		
۱۳۰۰۱	۱۳۹۴۸	۱۶۷۴۴	۲۱۳۵۲	۲۴۲۶۷	۱۷۲۲۷	۱۲۳۷۶	۱۳۲۹۴	۱۶۸۶۶۷	ایلام
۲۱۲۰۳	۲۴۷۰۹	۳۲۹۳۳	۴۳۹۸۳	۳۹۴۲۳	۲۷۲۶۶	۲۳۲۴۲	۲۵۹۲۴	۳۰۰۶۶۹	بوشهر
۵۰۷۴۶	۵۵۳۹۹	۷۱۳۲۴	۷۹۳۰۵	۶۴۶۲۷	۴۷۲۷۷	۴۲۵۵۰	۴۱۷۵۶	۶۲۸۰۷۹۶	تهران
۳	۹	۵	۳	۹	۷	۹	۴		
۱۶۰۳۵	۱۸۰۵۹	۲۱۷۴۲	۲۸۲۵۸	۳۰۶۵۴	۲۱۵۹۶	۱۶۷۷۱	۱۷۰۴۲	۲۲۲۶۴۹	چهارمحال و بختیاری
۱۱۰۷۹	۱۱۸۸۹	۱۵۳۵۶	۲۰۵۶۱	۲۳۱۶۷	۱۷۹۵۰	۱۴۴۶۸	۱۵۱۳۵	۱۶۵۷۱۴	خراسان جنوبی
۱۳۵۳۲	۱۵۱۳۴	۱۹۷۴۵	۲۳۱۸۱	۲۳۸۵۶	۱۸۳۲۰	۱۵۹۶۲	۱۶۰۶۵	۱۹۲۰۷۷۴	خراسان رضوی
۴	۳	۵	۷	۱	۸	۲	۳		
۱۳۸۲۵	۱۵۳۳۳	۱۸۶۷۳	۲۲۵۰۵	۲۷۰۳۲	۲۱۸۹۶	۱۶۶۳۷	۱۶۲۹۸	۱۹۶۹۷۰	خراسان شمالی
۱۰۲۱۹	۱۱۲۸۷	۱۴۷۴۷	۱۹۴۸۸	۱۹۴۴۵	۱۵۱۴۰	۱۱۷۹۷	۱۱۹۷۵	۱۴۶۵۷۶۰	خوزستان
۵	۶	۱	۰	۴	۵	۲	۷		
۲۱۱۲۲	۲۵۰۰۵	۳۰۲۲۸	۳۵۱۵۴	۳۶۵۷۶	۲۵۴۲۱	۲۰۵۳۲	۲۰۴۰۰	۲۸۲۴۱۵	زنجان
۱۶۴۱۶	۱۷۵۰۰	۲۲۴۹۰	۳۲۲۲۸	۲۶۳۰۰	۱۷۸۳۰	۱۶۲۵۸	۱۵۹۳۵	۲۲۵۰۹۶	سمنان
۳۳۰۶۹	۳۹۴۶۱	۵۵۲۴۰	۷۸۰۱۵	۸۳۵۳۳	۷۶۹۷۰	۷۵۸۴۰	۷۷۱۵۴	۶۱۳۱۷۶	سیستان و بلوچستان
۹۶۱۲۰	۱۰۰۷۲	۱۳۶۸۷	۱۸۱۵۰	۱۷۲۱۱	۱۲۱۱۲	۹۵۹۷۵	۹۲۷۱۳	۱۳۴۷۷۹۱	فارس
	۳	۵	۰	۳	۱				
۳۰۴۵۵	۳۵۸۲۸	۴۴۰۸۵	۵۰۱۹۹	۴۸۶۶۱	۳۵۸۹۳	۲۸۷۸۱	۳۰۲۴۲	۳۹۷۴۹۵	قزوین
۳۵۱۵۶	۴۲۶۹۶	۵۵۰۲۷	۶۱۸۳۶	۶۰۳۵۲	۴۸۱۳۲	۴۲۱۵۹	۴۲۸۸۲	۵۰۲۶۵۱	قم
۳۲۲۴۸	۳۶۲۵۱	۴۳۸۳۱	۵۰۹۵۱	۵۸۸۶۵	۴۴۵۶۳	۳۱۸۸۴	۳۲۵۱۷	۴۳۴۳۵۶	کردستان
۵۱۹۸۴	۵۹۸۵۲	۸۰۰۸۱	۱۰۹۳۸	۱۰۴۸۴	۷۸۹۳۶	۶۶۰۶۷	۶۷۷۶۶	۷۹۵۱۵۳	کرمان
			۴	۶					
۴۷۴۲۹	۴۸۸۰۶	۶۰۲۰۲	۷۸۳۷۲	۸۳۷۰۶	۶۳۳۸۳	۴۵۱۷۱	۴۴۲۷۵	۶۳۵۳۴۵	کرمانشاه
۱۱۲۳۲	۱۱۸۸۵	۱۴۰۳۳	۱۹۸۹۲	۲۴۴۲۷	۱۷۵۳۴	۱۲۳۹۵	۱۳۰۷۳	۱۵۴۷۰۱	کهگیلویه و بویراحمد
۲۹۴۰۲	۳۲۱۰۸	۳۷۸۹۹	۴۶۱۳۰	۵۱۳۳۰	۳۹۶۹۳	۳۱۳۵۷	۳۱۴۴۵	۳۹۸۲۵۵	گلستان
۵۵۲۹۶	۵۲۰۳۹	۶۰۴۴۹	۶۹۸۲۳	۷۰۱۷۶	۵۴۷۴۴	۴۴۲۳۵	۳۹۷۶۰	۶۴۸۵۱۳	گیلان
۳۵۷۴۱	۴۰۵۴۷	۵۰۸۵۰	۶۵۶۹۲	۷۱۱۹۱	۵۳۵۵۸	۳۸۳۶۲	۳۸۱۸۳	۵۱۴۹۲۵	لرستان

۶۳۴۳۰	۶۳۵۱۰	۷۶۱۶۰	۹۶۳۵۰	۹۰۰۸۲	۶۳۵۲۷	۵۴۵۲۵	۵۰۸۴۱	۷۸۱۰۷۷ مازندران
۳۶۶۰۹	۴۱۴۳۶	۵۰۰۸۴	۵۸۸۹۶	۵۵۸۷۲	۴۲۴۴۳	۳۴۸۵۵	۳۴۱۱۵	۴۷۲۴۹۱ مرکزی
۲۴۳۳۲	۲۹۹۷۰	۳۹۸۷۳	۵۱۰۲۶	۴۳۹۲۸	۳۳۴۰۷	۲۸۸۴۳	۳۱۹۰۹	۳۴۷۶۴۵ هرمزگان
۳۶۲۶۱	۳۹۰۵۶	۴۸۳۲۷	۶۰۴۵۸	۶۳۴۲۴	۴۶۳۲۲	۳۴۹۲۱	۳۲۸۶۲	۴۹۳۴۱۷ همدان
۲۷۷۲۴	۳۱۵۱۰	۴۳۱۲۲	۵۸۵۴۳	۴۹۷۳۲	۳۴۱۶۷	۳۲۰۳۸	۳۳۶۵۹	۴۰۹۵۵۶ یزد



۱- جمعیت کشور به تفکیک سن و جنس بر حسب استان - ۱۳۸۵ (دنباله)

استان	مرد								
	۴۴-۴۰ ساله	۴۹-۴۵ ساله	۵۴-۵۰ ساله	۵۹-۵۵ ساله	۶۴-۶۰ ساله	۶۹-۶۵ ساله	۷۴-۷۰ ساله	۷۹-۷۵ ساله	۸۰ ساله و بیشتر
نقاط شهری	۱۵۵۷۳ ۵۳	۱۳۲۵۷ ۳۰	۱۰۲۳۵ ۱۱	۶۶۵۵۶ ۱	۴۹۷۹۴ ۳	۴۰۵۰۱ ۲	۳۶۳۲۴ ۹	۲۲۰۳۳ ۱	۲۰۰۱۹ ۴
آذربایجان شرقی	۷۹۸۵۰	۶۹۳۲۱	۵۴۶۷۱	۳۶۴۲۶	۲۹۴۱۴	۲۴۵۷۱	۲۲۵۷۷	۱۴۵۱۱	۱۲۱۹۵
آذربایجان غربی	۵۷۳۶۳	۴۶۳۸۴	۳۴۳۳۹	۲۱۹۱۵	۱۶۳۳۸	۱۳۴۱۱	۱۳۳۱۷	۸۱۰۱	۷۶۳۷
اردبیل	۲۱۹۹۰	۱۷۵۲۴	۱۱۸۴۲	۸۵۸۲	۶۷۷۰	۵۵۹۴	۵۳۶۶	۳۹۹۷	۲۶۰۳
اصفهان	۱۲۸۰۱ ۳	۱۰۷۰۸ ۶	۸۶۴۵۰	۵۷۷۴۰	۴۴۲۸۹	۳۶۴۱۰	۳۳۱۳۵	۱۸۶۹۵	۱۹۰۵۰
ایلام	۸۷۴۱	۷۹۷۶	۶۰۱۱	۳۹۹۸	۲۲۹۷	۲۳۰۵	۲۰۳۰	۱۹۲۲	۱۱۷۸
بوشهر	۱۵۷۷۴	۱۴۰۷۰	۱۱۱۸۰	۶۳۴۱	۳۷۸۸	۳۸۸۷	۳۱۲۶	۲۳۶۴	۱۴۵۶
تهران	۴۳۱۹۶ ۲	۳۶۱۰۶ ۴	۲۸۶۸۷ ۱	۱۹۹۷۳ ۰	۱۵۱۴۱ ۲	۱۱۷۳۱ ۹	۹۶۷۶۷	۵۶۰۹۹	۴۹۶۸۳
چهارمحال و بختیاری	۱۳۴۴۴	۱۰۸۶۰	۸۲۱۴	۵۴۶۰	۳۵۹۲	۳۴۱۲	۳۲۶۵	۲۲۶۱	۱۹۸۴
خراسان جنوبی	۸۶۵۳	۷۷۱۶	۵۵۸۹	۳۳۳۵	۳۰۴۴	۲۳۴۰	۲۴۱۰	۱۴۴۱	۱۵۸۱
خراسان رضوی	۱۱۴۶۶ ۵	۱۰۰۵۵ ۱	۷۴۶۷۲	۴۴۰۸۲	۳۹۴۳۰	۲۹۶۹۴	۲۷۸۴۰	۱۵۴۵۹	۱۶۳۹۸
خراسان شمالی	۱۱۵۰۶	۱۰۳۵۳	۷۱۵۴	۴۰۲۱	۳۵۶۴	۲۷۱۱	۲۶۰۵	۱۶۱۶	۱۲۴۱
خوزستان	۸۳۳۶۱	۷۱۹۸۷	۵۶۶۲۴	۳۴۸۵۱	۲۲۰۱۰	۱۹۴۴۸	۱۷۱۷۸	۱۱۱۸۲	۸۱۰۹
زنجان	۱۶۵۵۸	۱۴۰۱۲	۱۰۳۴۲	۶۳۳۸	۵۶۳۳	۴۶۹۴	۴۶۸۸	۲۸۲۵	۲۸۸۷
سمنان	۱۴۴۵۳	۱۲۹۴۲	۹۸۷۳	۶۵۹۴	۴۹۹۰	۳۶۴۰	۳۴۳۳	۲۰۱۴	۲۲۰۰
سیستان و بلوچستان	۲۴۸۸۷	۲۱۳۰۵	۱۵۸۰۴	۹۴۹۲	۷۸۳۰	۴۶۲۰	۴۷۹۷	۲۶۳۲	۲۵۲۷
فارس	۸۴۹۳۲	۷۵۵۶۵	۵۸۴۶۱	۳۷۲۰۸	۲۴۵۸۶	۲۲۴۰۸	۲۰۴۵۷	۱۴۶۵۷	۱۲۳۷۷
قزوین	۲۴۸۸۴	۲۰۱۷۳	۱۴۶۹۵	۹۶۷۳	۷۶۱۰	۵۴۲۴	۵۲۹۳	۲۸۲۳	۲۷۷۶
قم	۲۹۴۸۶	۲۴۶۸۲	۱۸۵۰۶	۱۰۹۷۹	۸۶۶۱	۷۵۶۰	۶۷۶۷	۳۷۲۷	۴۰۴۳
کردستان	۲۴۸۶۸	۲۱۰۵۷	۱۷۸۰۳	۱۰۵۸۵	۷۷۱۷	۶۴۱۶	۶۱۵۱	۳۹۰۳	۴۷۴۶
کرمان	۴۴۴۶۱	۳۸۷۷۹	۳۰۰۴۵	۱۸۲۷۳	۱۲۵۵۶	۱۰۴۵۷	۹۵۸۰	۵۹۴۴	۶۱۴۲
کرمانشاه	۳۹۵۲۰	۳۵۰۳۰	۲۷۱۴۸	۱۷۲۷۸	۱۱۳۳۵	۱۰۵۴۷	۱۰۲۰۸	۶۹۰۶	۶۰۲۹
کهگیلویه و بویراحمد	۸۱۵۵	۷۳۸۴	۵۶۸۰	۲۶۷۵	۱۵۵۱	۱۵۷۷	۱۴۹۶	۱۰۸۰	۶۳۲
گلستان	۲۶۸۵۶	۲۲۳۰۴	۱۵۷۱۶	۱۰۱۸۰	۷۵۳۴	۵۶۱۹	۵۲۱۸	۲۹۷۱	۲۴۹۳
گیلان	۵۰۶۵۰	۴۳۳۴۵	۳۳۴۵۶	۲۲۹۲۵	۱۶۰۹۳	۱۲۶۷۱	۱۱۱۶۴	۶۷۰۴	۴۹۸۳
لرستان	۲۸۵۴۰	۲۷۰۸۸	۱۸۸۵۵	۱۱۱۳۴	۸۴۲۰	۸۸۷۵	۸۰۳۸	۵۰۹۸	۴۷۵۳
مازندران	۵۷۲۱۰	۴۷۸۶۸	۳۶۴۶۱	۲۶۰۰۸	۱۷۴۰۸	۱۳۱۹۱	۱۱۷۳۱	۶۷۶۴	۶۰۱۱
مرکزی	۳۱۷۴۱	۲۵۵۸۰	۱۸۰۴۷	۱۰۸۵۹	۸۵۰۵	۷۶۸۳	۷۰۰۱	۴۳۰۰	۴۴۶۵
هرمزگان	۱۸۲۵۸	۱۵۶۰۴	۱۱۰۰۸	۶۴۰۰	۳۴۹۰	۲۹۷۹	۲۹۹۶	۲۱۰۶	۱۵۱۶
همدان	۳۲۴۰۴	۲۶۹۵۳	۲۱۵۵۶	۱۲۵۲۶	۱۰۱۸۹	۹۳۸۸	۸۶۹۵	۴۷۷۴	۵۳۰۱
یزد	۲۴۱۶۸	۲۱۱۶۷	۱۶۴۴۵	۹۹۵۳	۷۸۸۷	۶۱۶۱	۵۹۲۰	۳۴۶۲	۳۸۹۸



۱- جمعیت کشور به تفکیک سن و جنس بر حسب استان - ۱۳۸۵ (دنباله)

زن								جمع	استان
۳۵-۳۹ ساله	۳۰-۳۴ ساله	۲۵-۲۹ ساله	۲۰-۲۴ ساله	۱۵-۱۹ ساله	۱۰-۱۴ ساله	۵-۹ ساله	۰-۴ ساله		
۱۷۴۹۳	۱۹۱۷۸	۲۵۱۴۸	۳۱۵۸۴	۲۸۴۰۴	۲۰۸۶۴	۱۷۵۶۰	۱۷۳۶۹	۲۳۲۸۳۵۲	نقاط شهری
۷۸	۸۸	۱۶	۸۶	۲۴	۶۱	۴۱	۱۵	۲	
۹۰۰۴۸	۱۰۰۴۰	۱۲۶۳۳	۱۵۰۵۴	۱۳۰۹۱	۹۳۱۰۴	۸۱۲۷۳	۷۹۵۹۳	۱۱۷۹۴۵۴	آذربایجان شرقی
	۹	۰	۲	۹					
۶۴۵۷۸	۶۶۴۴۲	۸۴۵۹۵	۱۰۲۹۲	۱۰۳۰۳	۸۳۲۰۶	۶۷۸۶۴	۶۵۳۳۰	۸۵۰۸۶۰	آذربایجان غربی
			۸	۸					
۲۵۶۵۱	۲۸۵۵۶	۳۷۲۵۴	۴۶۴۸۱	۴۷۱۲۴	۳۶۰۱۵	۲۶۴۰۱	۲۶۰۶۳	۳۵۴۲۴۶	اردبیل
۱۳۸۹۴	۱۵۱۹۷	۱۹۷۶۳	۲۵۰۱۱	۲۱۶۰۳	۱۴۸۷۹	۱۳۰۶۹	۱۲۶۳۱	۱۸۵۶۸۷۳	اصفهان
۸	۹	۸	۵	۲	۷	۸	۵		
۱۲۳۰۸	۱۳۴۵۹	۱۷۴۶۰	۲۲۵۰۱	۲۳۵۳۷	۱۶۳۴۷	۱۱۵۷۵	۱۲۴۰۹	۱۶۲۵۶۴	ایلام
۱۸۶۹۹	۲۲۱۵۵	۳۰۵۷۹	۳۷۹۹۷	۳۶۱۰۸	۲۶۱۸۵	۲۲۰۹۸	۲۴۵۹۵	۲۷۶۷۹۶	بوشهر
۴۷۳۶۱	۵۱۱۶۲	۶۸۳۷۳	۷۹۲۰۸	۶۱۶۳۱	۴۴۸۱۰	۴۰۵۲۶	۳۹۶۳۲	۵۹۷۹۶۳۵	تهران
۶	۷	۳	۳	۶	۴	۴	۵		
۱۵۵۱۳	۱۸۰۴۵	۲۲۴۵۸	۲۹۷۴۱	۳۰۰۱۳	۲۱۰۴۸	۱۶۱۹۰	۱۶۴۸۵	۲۱۹۶۴۹	چهارمحال و بختیاری
۱۰۸۷۴	۱۱۶۹۰	۱۵۱۱۱	۲۰۷۴۳	۲۱۷۹۴	۱۶۷۲۱	۱۴۰۹۴	۱۴۳۴۸	۱۶۰۹۸۱	خراسان جنوبی
۱۳۱۹۴	۱۴۷۳۶	۱۹۷۳۰	۲۴۹۹۹	۲۳۷۳۱	۱۷۵۸۰	۱۵۳۹۵	۱۵۳۰۵	۱۸۹۱۱۲۶	خراسان رضوی
۹	۲	۵	۷	۷	۳	۸	۲		
۱۳۴۱۳	۱۵۳۵۸	۱۹۵۶۱	۲۴۳۵۲	۲۷۶۹۲	۲۰۵۷۱	۱۶۰۱۶	۱۵۳۷۶	۱۹۵۴۸۸	خراسان شمالی
۹۶۹۲۹	۱۰۸۵۹	۱۴۴۹۱	۱۹۵۴۸	۱۸۷۷۴	۱۴۳۶۳	۱۱۲۱۳	۱۱۳۲۶	۱۴۰۷۸۰۴	خوزستان
	۲	۲	۵	۲	۲	۸	۴		
۱۹۷۴۲	۲۳۹۲۸	۲۹۶۸۸	۳۷۸۶۷	۳۶۳۶۳	۲۴۱۶۵	۱۹۱۸۸	۱۹۴۲۵	۲۷۶۹۲۵	زنجان
۱۶۱۲۰	۱۶۵۱۱	۲۱۹۰۸	۳۰۷۲۵	۲۵۴۹۱	۱۷۰۰۶	۱۵۵۱۳	۱۵۴۳۱	۲۱۵۴۶۳	سمنان
۳۱۱۲۰	۳۷۰۲۰	۵۵۱۲۱	۷۶۲۴۰	۷۹۹۰۶	۷۱۵۵۶	۷۱۸۶۸	۷۴۱۰۲	۵۸۰۰۲۲	سیستان و بلوچستان
۹۴۰۰۲	۹۹۷۵۶	۱۳۶۴۳	۱۸۲۱۶	۱۶۶۴۴	۱۱۶۵۶	۹۱۲۹۳	۸۷۸۴۲	۱۳۰۵۱۵۶	فارس
		۴	۵	۴	۶				
۲۸۳۱۵	۳۲۵۶۸	۴۰۹۴۶	۵۲۸۲۶	۴۸۱۲۷	۳۴۲۵۱	۲۷۱۹۳	۲۸۴۰۹	۳۸۰۴۸۰	قزوین
۳۳۵۹۲	۳۸۹۹۵	۵۱۵۸۷	۶۴۵۳۸	۵۸۹۶۶	۴۵۵۵۱	۴۰۳۳۷	۴۰۷۹۸	۴۸۰۴۴۳	قم
۳۰۶۶۴	۳۴۵۰۹	۴۲۳۲۹	۵۴۸۹۳	۵۶۴۹۰	۴۲۵۱۲	۳۰۴۳۵	۳۰۹۷۶	۴۲۱۴۶۳	کردستان
۴۹۲۸۰	۵۶۷۵۴	۷۶۶۸۲	۱۰۳۸۱	۹۹۹۱۸	۷۶۷۵۴	۶۲۸۵۱	۶۴۱۹۰	۷۵۷۳۶۶	کرمان
			.						
۴۶۹۵۸	۴۸۵۷۲	۶۱۱۷۹	۸۱۰۳۵	۸۰۵۵۶	۵۹۹۰۷	۴۲۳۰۴	۴۱۵۱۲	۶۱۹۹۷۴	کرمانشاه
۱۰۳۶۶	۱۱۸۰۹	۱۵۲۰۷	۲۰۳۰۴	۲۲۹۱۶	۱۶۴۵۵	۱۱۹۹۲	۱۲۴۶۸	۱۴۷۴۹۱	کهگیلویه و بویراحمد
۲۸۸۸۰	۳۳۱۵۵	۳۹۹۴۹	۵۰۳۶۹	۵۰۹۰۲	۳۸۳۸۳	۳۰۰۷۰	۲۹۸۹۵	۳۹۶۸۷۱	گلستان
۵۴۴۴۸	۵۲۸۸۴	۶۴۲۰۴	۷۷۵۷۰	۶۹۷۰۹	۵۲۹۷۸	۴۲۷۳۴	۳۷۶۰۳	۶۴۷۲۳۸	گیلان
۳۵۶۱۳	۴۰۹۱۱	۵۲۵۹۶	۶۸۰۱۸	۶۹۸۶۰	۵۰۷۹۶	۳۶۰۸۹	۳۵۷۳۰	۵۰۵۲۲۵	لرستان

۶۱۵۷۵	۶۳۴۴۹	۷۷۶۶۶	۱۰۵۹۵	۹۰۱۹۱	۶۰۷۹۶	۵۲۱۹۱	۴۸۶۲۲	۷۷۳۰۶۶	مازندران
۳۴۰۹۶	۳۸۰۴۳	۴۸۳۵۴	۶۴۲۷۶	۵۶۵۵۴	۴۰۷۱۶	۳۳۴۹۴	۳۲۹۷۲	۴۵۹۵۸۲	مرکزی
۲۰۱۴۷	۲۵۴۷۴	۳۶۵۳۲	۴۵۰۴۸	۴۰۶۴۹	۳۱۶۳۵	۲۷۵۷۷	۳۰۴۱۳	۳۱۳۶۸۰	هرمزگان
۳۶۰۶۵	۳۹۳۸۳	۴۸۰۷۶	۶۵۵۰۳	۶۳۴۱۸	۴۴۴۷۲	۳۳۰۶۶	۳۰۷۱۵	۴۸۷۳۵۴	همدان
۲۵۸۶۹	۲۸۴۹۳	۳۹۴۲۲	۵۴۳۸۴	۴۶۳۳۲	۳۲۴۲۹	۳۰۲۷۷	۳۲۶۵۷	۳۸۰۲۴۷	یزد



۱- جمعیت کشور به تفکیک سن و جنس بر حسب استان - ۱۳۸۵ (دنباله)

زن									استان
۸۰ ساله و بیش تر	۷۵-۷۹ ساله	۷۰-۷۴ ساله	۶۵-۶۹ ساله	۶۰-۶۴ ساله	۵۵-۵۹ ساله	۵۰-۵۴ ساله	۴۵-۴۹ ساله	۴۰-۴۴ ساله	
۲۰۴۳۸	۲۰۶۵۸	۳۲۹۵۰	۳۷۰۱۶	۴۸۱۸۶	۶۴۹۹۴	۹۵۶۱۳	۱۲۴۸۲	۱۴۷۶۲	نقاط شهری
۲	۸	۴	۱	۶	۴	۹	۳۲	۹۷	
۱۲۱۹۸	۱۳۷۳۷	۲۱۴۶۲	۲۳۶۷۸	۲۸۷۸۷	۳۵۵۶۱	۵۰۴۶۳	۶۵۵۰۸	۷۵۸۴۲	آذربایجان شرقی
۷۸۲۹	۸۱۵۹	۱۲۹۹۶	۱۳۶۳۴	۱۷۲۵۰	۲۲۰۷۴	۳۳۰۵۴	۴۳۷۹۹	۵۴۰۸۴	آذربایجان غربی
۲۶۹۷	۳۵۷۲	۵۰۳۳	۵۴۱۰	۶۹۱۹	۸۴۸۰	۱۲۰۶۱	۱۶۴۳۳	۲۰۰۹۶	اردبیل
۱۹۰۸۱	۱۸۲۷۸	۲۹۲۹۱	۳۱۸۴۳	۴۲۸۱۸	۵۴۱۲۱	۷۹۶۱۰	۱۰۱۱۰	۱۲۰۲۰	اصفهان
							۴	۵	
۱۰۰۰	۱۲۴۹	۱۶۵۷	۱۸۵۴	۲۴۴۰	۴۳۰۲	۵۲۵۹	۶۹۴۷	۸۲۶۰	ایلام
۱۷۸۲	۱۹۱۳	۲۸۵۰	۳۵۱۵	۴۰۹۶	۷۱۳۸	۱۰۲۸۳	۱۲۲۸۹	۱۴۵۱۴	بوشهر
۵۲۷۶۶	۵۴۱۲۹	۸۵۱۴۷	۱۰۳۵۷	۱۳۷۸۰	۱۸۷۹۹	۲۶۹۸۴	۳۴۹۰۶	۴۱۲۲۴	تهران
			۸	۶	۰	۲	۴	۵	
۱۸۹۶	۱۹۹۸	۲۸۷۲	۳۴۱۵	۳۸۹۳	۵۵۷۴	۷۸۴۸	۹۹۸۴	۱۲۶۷۶	چهارمحال و بختیاری
۱۴۹۹	۱۳۳۴	۲۳۲۷	۲۲۱۱	۳۰۲۱	۳۳۶۱	۵۵۰۱	۷۷۱۴	۸۶۳۸	خراسان جنوبی
۱۵۰۳۴	۱۴۶۹۰	۲۵۸۰۷	۲۸۰۷۵	۳۸۳۹۷	۴۴۹۱۲	۷۱۷۶۲	۹۵۹۱۲	۱۰۹۷۹	خراسان رضوی
								۴	
۱۲۱۷	۱۴۳۰	۲۴۶۰	۲۷۵۴	۳۴۹۱	۴۴۴۲	۶۹۵۵	۹۴۶۱	۱۰۹۳۹	خراسان شمالی
۹۰۷۱	۹۶۳۹	۱۵۳۸۰	۱۷۴۶۶	۲۳۳۰۸	۳۴۶۸۲	۵۱۷۷۰	۶۵۸۸۴	۷۷۹۱۰	خوزستان
۲۸۱۲	۲۷۸۱	۴۰۶۱	۴۷۹۷	۵۹۴۴	۷۲۶۴	۱۰۲۹۵	۱۳۲۱۱	۱۵۳۹۴	زنجان
۲۱۲۳	۲۰۲۵	۳۳۱۴	۳۵۷۹	۴۶۴۹	۶۱۴۶	۸۹۶۸	۱۲۰۳۸	۱۳۹۱۶	سمنان
۲۱۳۹	۱۹۴۶	۳۷۲۶	۳۷۶۸	۶۴۲۲	۸۵۵۰	۱۳۲۳۷	۱۹۰۷۵	۲۴۲۲۶	سیستان و بلوچستان
۱۳۰۲۹	۱۲۷۸۹	۱۸۸۵۴	۲۰۳۹۳	۲۵۱۵۸	۳۶۸۴۸	۵۴۶۴۹	۶۹۱۵۱	۷۹۷۸۳	فارس
۲۹۰۰	۲۹۶۶	۴۶۷۸	۵۲۱۲	۷۰۴۵	۹۳۲۹	۱۳۵۹۵	۱۸۷۹۱	۲۳۳۲۹	قزوین
۳۸۹۱	۳۳۸۲	۵۹۵۹	۶۴۶۵	۸۵۵۶	۱۱۰۷۷	۱۷۲۰۱	۲۲۲۶۵	۲۷۲۸۳	قم
۳۷۷۲	۳۷۲۴	۵۹۴۶	۶۳۰۵	۷۷۵۲	۱۱۰۷۵	۱۵۹۸۷	۱۹۹۹۴	۲۴۱۰۰	کردستان
۶۲۰۹	۵۴۹۱	۹۰۸۴	۹۶۹۳	۱۲۰۸۱	۱۷۲۰۳	۲۷۶۱۳	۳۶۸۶۹	۴۲۸۸۴	کرمان

۵۱۳۰	۵۷۱۲	۸۸۶۸	۹۳۸۴	۱۲۲۸۹	۱۸۵۶۰	۲۵۴۲۴	۳۳۳۸۲	۳۹۲۰۲	کرمانشاه
۸۳۶	۹۴۷	۱۳۸۹	۱۲۸۵	۱۶۴۹	۲۴۴۸	۴۰۱۹	۵۹۴۶	۷۴۵۵	کهرگیلویه و بویراحمد
۲۷۲۹	۲۸۲۵	۴۶۴۷	۵۲۲۴	۷۶۳۱	۱۰۶۲۸	۱۵۲۷۹	۲۰۷۹۹	۲۵۵۰۶	گلستان
۶۲۹۴	۶۹۱۸	۱۰۹۵۴	۱۱۸۱۲	۱۵۴۰۵	۲۰۸۸۲	۳۱۴۴۷	۴۲۲۵۵	۴۹۱۴۱	گیلان
۴۲۰۰	۴۱۲۰	۶۵۷۷	۷۷۴۳	۸۶۹۰	۱۲۹۰۲	۱۹۰۸۶	۲۴۵۶۰	۲۷۷۳۴	لرستان
۶۴۹۱	۶۳۱۷	۱۰۸۷۰	۱۲۱۱۹	۱۵۹۳۰	۲۴۲۶۲	۳۴۹۸۱	۴۶۴۸۵	۵۵۱۷۱	مازندران
۴۳۱۰	۴۰۸۷	۶۹۹۹	۷۴۹۰	۸۸۰۷	۱۱۲۲۳	۱۶۸۶۷	۲۲۹۳۸	۲۸۳۵۶	مرکزی
۱۸۲۷	۱۶۸۱	۲۵۴۰	۲۵۱۱	۳۴۴۶	۵۹۳۲	۹۰۵۰	۱۲۹۲۲	۱۶۲۹۶	هرمزگان
۵۵۳۱	۵۲۳۸	۷۸۵۰	۹۰۸۲	۱۰۸۱۱	۱۳۷۹۴	۱۹۹۶۵	۲۵۰۷۷	۲۹۳۰۸	همدان
۴۰۸۹	۳۵۱۱	۵۹۰۶	۵۸۶۶	۷۳۷۵	۹۱۸۴	۱۴۰۶۸	۱۸۳۷۵	۲۲۰۱۰	یزد

۲- جمعیت شهرهای کشور به تفکیک سن و جنس بر حسب استان - ۱۳۸۵

مرد و زن								جمع	شهر
۳۵-۳۹ ساله	۳۰-۳۴ ساله	۲۵-۲۹ ساله	۲۰-۲۴ ساله	۱۵-۱۹ ساله	۱۰-۱۴ ساله	۵-۹ ساله	۰-۴ ساله		
۱۸۴۵۹	۲۰۲۸۰	۲۵۳۰	۳۰۰۶۹	۲۶۹۳۶	۱۹۱۲	۱۶۶۹۶	۱۶۳۰	۲۴۰۲۵۳	استان آذربایجان شرقی
۲	۳	۱۴	۶	۰	۴۶	۸	۸۸	۹	آبش احمد
۱۵۲	۱۶۰	۲۱۱	۲۴۴	۵۴۶	۳۲۵	۱۶۷	۱۸۴	۲۵۴۸	آذرشهر
۲۸۲۳	۳۱۵۹	۳۷۳۱	۴۳۲۶	۴۰۵۸	۳۱۶۱	۲۶۶۹	۲۵۹۵	۳۶۸۰۱	آقکند
۱۰۳	۱۵۸	۱۵۳	۲۴۲	۲۹۳	۳۰۴	۱۳۱	۱۲۱	۲۰۲۹	اسکو
۱۲۸۴	۱۲۶۱	۱۴۶۸	۱۶۵۵	۱۳۵۷	۱۲۱۲	۱۱۰۶	۱۰۷۷	۱۶۲۶۲	اهر
۶۲۸۹	۶۶۳۹	۸۴۶۱	۱۰۱۹۹	۱۱۳۴۵	۸۴۵۳	۶۲۶۵	۶۰۳۲	۸۶۷۶۰	ایلخچی
۱۳۱۵	۱۲۰۹	۱۳۰۲	۱۵۶۴	۱۳۷۹	۱۱۰۵	۱۲۰۱	۱۰۶۲	۱۳۹۸۵	باسمنج
۹۲۹	۹۷۲	۱۰۷۶	۱۱۹۱	۱۰۹۱	۸۹۱	۹۰۵	۷۹۹	۱۰۷۳۶	بخشایش
۳۶۲	۴۹۳	۵۵۱	۵۸۳	۷۷۱	۶۵۹	۴۵۸	۵۰۰	۵۷۵۸	بستان آباد
۱۲۵۲	۱۴۵۰	۱۸۲۰	۱۹۸۱	۲۰۸۰	۱۷۲۱	۱۴۹۰	۱۵۱۰	۱۶۹۷۷	بناب
۶۲۵۹	۶۷۷۳	۷۷۲۱	۹۷۶۷	۹۱۹۹	۶۱۶۴	۵۵۵۸	۵۴۲۱	۷۶۶۱۰	بناب جدید
۲۹۵	۳۶۳	۴۱۸	۵۳۰	۴۹۰	۳۶۲	۲۹۲	۲۴۲	۴۴۳۰	تبریز
۱۰۸۲۵	۱۱۹۲۰	۱۵۳۲۹	۱۷۷۷۳	۱۴۶۷۶	۱۰۵۲۷	۰	۹۴۴۸۹	۹۱۹۳۰	۱۳۹۸۰۶۰
۱	۲	۵	۴	۷	۰	۰	۰	۰	تبریز ۱
۲۲۳۷۲	۲۶۱۰۳	۳۵۱۸۹	۳۸۸۶۰	۳۴۵۸۷	۲۵۱۳۱	۲۱۷۶۰	۲۱۸۲۰	۳۱۴۲۱۱	تبریز ۲
۲۲۱۶۷	۲۳۲۸۱	۳۱۳۷۲	۳۸۵۹۴	۲۹۴۷۲	۲۰۳۹۱	۱۸۱۲۹	۱۶۵۱۴	۲۸۷۱۳۲	تبریز ۳
۲۶۶۰۴	۲۸۲۲۲	۳۵۲۶۷	۴۲۱۳۵	۳۳۹۵۰	۲۴۱۰۹	۲۱۹۵۲	۲۱۱۷۶	۳۳۳۴۲۱	تبریز ۴
۲۳۰۶۲	۲۶۲۰۶	۳۳۲۸۰	۳۸۸۸۷	۳۳۳۱۳	۲۳۲۹۲	۲۰۳۴۱	۱۹۸۴۷	۳۰۵۶۸۵	تبریز ۴

۶۴۴۱	۶۵۱۷	۷۵۸۸	۷۲۹۴	۶۱۹۵	۵۱۴۲	۵۱۳۸	۵۱۱۹	۶۵۲۷۵	تبریز ۵.....
۲۰۷۱	۲۳۰۵	۲۹۲۴	۴۰۰۷	۲۸۱۴	۱۸۷۰	۱۷۵۵	۱۹۶۰	۲۵۸۱۳	تبریز ۶.....
۴۲۵۴	۵۲۹۵	۶۰۹۱	۵۸۸۳	۴۷۴۰	۴۲۴۵	۴۴۶۲	۴۷۲۱	۴۸۸۹۱	تبریز ۷.....
۱۲۸۰	۱۲۷۳	۱۵۸۴	۲۰۷۴	۱۶۹۶	۱۰۹۰	۹۵۲	۷۷۳	۱۷۶۳۲	تبریز ۸.....
۱۲۵	۱۷۲	۲۲۲	۲۵۰	۳۵۵	۱۵۶	۱۳۳	۱۳۹	۲۰۴۱	ترک.....
۴۴۶	۵۹۵	۷۹۲	۷۷۰	۸۷۴	۵۲۶	۴۴۴	۴۷۸	۶۵۴۸	ترکمانچای.....
۵۲۹	۶۱۵	۶۲۲	۶۹۱	۷۹۷	۵۲۷	۵۸۰	۵۰۸	۷۴۳۷	تسوج.....
۱۷۶	۲۲۳	۲۷۳	۲۵۲	۳۸۲	۲۲۴	۲۱۸	۲۱۵	۲۵۷۸	تیکمه داش.....
۴۷۷	۴۷۵	۵۳۶	۷۷۷	۵۹۲	۴۵۶	۳۸۷	۴۳۳	۵۳۱۶	جلفا.....
۱۲۶	۱۳۴	۱۳۶	۱۸۰	۳۶۵	۳۱۵	۱۱۴	۱۱۸	۱۹۵۹	خاروانا.....
۲۴۶	۱۶۸	۲۰۰	۳۴۰	۵۴۷	۳۱۰	۱۹۸	۱۶۴	۳۱۶۱	خامنه.....
۹۷	۱۰۱	۱۶۶	۱۷۶	۲۳۵	۱۶۹	۹۶	۹۸	۱۵۵۷	خراجو.....
۱۰۳۹	۱۱۹۵	۱۳۰۸	۲۳۹۱	۲۲۳۰	۹۴۸	۸۹۵	۹۳۵	۱۴۹۲۵	خسروشهر.....



مرکز آمار ایران

۲- جمعیت شهرهای کشور به تفکیک سن و جنس بر حسب استان - ۱۳۸۵ (دنباله)

شهر	مرد و زن						
	۴۴-۴۰ ساله	۴۹-۴۵ ساله	۵۴-۵۰ ساله	۵۹-۵۵ ساله	۶۴-۶۰ ساله	۶۹-۶۵ ساله	۷۴-۷۰ ساله و بیشتر
استان آذربایجان شرقی....	۱۰۵۱۳	۱۳۴۸۲	۱۵۵۶۹	۷۱۹۸۷	۵۸۲۰۱	۴۸۲۴۹	۴۴۰۳۹
آبش احمد.....	۴	۹	۲	۵۹	۵۱	۴۸	۵۰
آذرشهر.....	۱۵۲۰	۲۰۸۲	۲۵۲۶	۱۰۱۴	۸۰۸	۷۲۸	۷۸۴
آقکند.....	۷۸	۸۴	۷۲	۶۸	۷۲	۵۸	۵۱
اسکو.....	۸۸۵	۱۰۳۰	۱۱۲۵	۵۹۴	۵۰۸	۴۰۹	۵۲۲
اهر.....	۳۴۰۶	۴۳۹۹	۵۲۷۶	۲۳۵۹	۲۰۸۰	۱۶۸۹	۱۷۵۴
ایلخچی.....	۵۷۴	۸۱۷	۹۶۳	۴۴۲	۲۸۳	۲۵۷	۲۳۳
باسمنج.....	۳۸۶	۵۶۲	۷۴۹	۲۹۰	۲۹۵	۲۱۳	۱۸۳
بخشایش.....	۲۲۹	۳۰۶	۲۶۹	۱۰۵	۶۵	۱۰۸	۱۳۰
بستانآباد.....	۵۵۲	۷۵۷	۸۹۵	۳۹۰	۳۲۸	۲۴۸	۲۴۰
بناب.....	۲۹۸۳	۴۱۳۸	۵۰۴۷	۱۹۵۶	۱۶۶۶	۱۳۱۹	۱۲۹۷
بناب جدید.....	۱۹۸	۲۱۶	۲۴۷	۲۰۲	۹۴	۱۶۷	۱۴۱
تبریز.....	۶۴۹۹۹	۸۱۹۵۸	۹۲۶۴۷	۴۴۲۸۲	۳۴۴۵۴	۲۸۲۵۴	۲۴۶۰۵
تبریز ۱.....	۱۳۳۹۷	۱۶۲۳۶	۱۸۱۹۵	۹۶۴۳	۸۲۴۳	۷۳۰۲	۶۸۰۰
تبریز ۲.....	۱۶۰۷۶	۱۹۲۴۹	۲۰۷۲۲	۱۰۵۰۷	۷۰۰۳	۴۹۴۵	۳۹۹۴
تبریز ۳.....	۱۵۸۱۴	۲۰۱۹۱	۲۳۲۱۰	۱۱۰۴۵	۸۸۷۸	۷۳۵۴	۶۲۱۹
تبریز ۴.....	۱۳۹۶۲	۱۷۳۰۴	۱۹۴۵۳	۹۶۳۹	۷۶۷۵	۶۵۲۶	۵۸۵۹
تبریز ۵.....	۲۵۹۹	۴۱۴۱	۵۱۵۰	۱۳۲۴	۹۱۸	۶۰۹	۴۵۸
تبریز ۶.....	۹۳۶	۱۵۳۰	۱۷۷۵	۴۹۰	۳۷۲	۳۷۰	۲۵۵
تبریز ۷.....	۱۳۰۹	۲۱۴۸	۲۸۴۰	۸۲۰	۶۹۱	۵۱۸	۴۳۱
تبریز ۸.....	۹۰۶	۱۱۵۹	۱۳۰۲	۸۱۴	۶۷۴	۶۳۰	۵۸۹
ترک.....	۶۶	۶۴	۵۷	۶۱	۶۲	۴۸	۶۴
ترکمانچای.....	۲۰۹	۳۲۶	۳۳۳	۱۸۸	۱۵۸	۱۵۲	۱۲۷
تسوج.....	۳۰۲	۳۷۶	۴۵۳	۲۶۵	۲۵۲	۲۴۹	۳۰۷
تیکمه داش.....	۷۳	۸۲	۱۳۷	۷۹	۶۵	۵۷	۵۹
جلفا.....	۲۱۵	۳۴۱	۳۹۲	۹۹	۵۳	۳۵	۲۱
خاروانا.....	۸۰	۷۳	۱۱۰	۴۸	۴۶	۴۳	۳۸
خامنه.....	۱۱۸	۱۹۰	۲۳۶	۸۰	۶۱	۷۲	۸۴
خراجو.....	۵۲	۸۹	۶۸	۵۷	۳۷	۴۴	۳۴
خسروشهر.....	۶۲۶	۷۴۲	۸۴۱	۴۱۵	۳۴۰	۳۰۲	۳۴۰



۲- جمعیت شهرهای کشور به تفکیک سن و جنس بر حسب استان - ۱۳۸۵ (دنباله)

مرد								جمع	شهر
۳۵-۳۹ ساله	۳۰-۳۴ ساله	۲۵-۲۹ ساله	۲۰-۲۴ ساله	۱۵-۱۹ ساله	۱۰-۱۴ ساله	۵-۹ ساله	۰-۴ ساله		
	۱۰۲۳۹	۱۲۶۶	۱۵۰۱۵	۱۳۸۴۴	۹۸۱۴			۱۲۲۳۰۸	
۹۴۵۴۴	۴	۸۴	۴	۱	۲	۸۵۶۹۵	۸۳۴۹۵	۵	استان آذربایجان شرقی..
۶۸	۷۰	۱۰۰	۹۸	۱۹۶	۱۵۱	۸۱	۹۰	۱۱۳۶	آبش احمد.....
۱۴۳۵	۱۵۸۶	۱۸۶۹	۲۱۷۸	۲۰۷۷	۱۶۲۵	۱۳۸۰	۱۳۱۶	۱۸۷۶۸	آذرشهر.....
۶۰	۷۴	۷۳	۱۲۹	۱۵۰	۱۶۲	۶۸	۷۲	۱۰۲۲	آقکند.....
۶۵۳	۶۱۶	۷۵۲	۸۲۲	۶۹۳	۶۱۵	۵۷۴	۵۴۰	۸۱۳۰	اسکو.....
۳۰۶۵	۳۱۸۷	۴۰۷۱	۴۹۲۸	۵۷۲۱	۴۲۵۲	۳۲۱۸	۳۰۴۴	۴۳۱۵۹	اهر.....
۶۹۱	۵۹۹	۶۴۹	۷۶۰	۷۳۹	۵۸۷	۶۱۱	۵۶۸	۷۱۶۶	ایلخچی.....
۵۰۲	۵۱۳	۵۴۸	۵۷۶	۶۰۱	۴۵۳	۴۶۹	۴۰۷	۵۶۲۷	باسمنج.....
۱۶۸	۲۱۶	۲۴۴	۲۱۹	۳۵۱	۳۳۱	۲۴۶	۲۴۵	۲۶۶۶	بخشایش.....
۶۶۴	۸۲۰	۹۰۶	۹۷۹	۱۰۹۵	۹۴۸	۷۸۲	۷۵۵	۸۸۲۷	بستان آباد.....
۳۲۵۹	۳۴۱۶	۳۸۰۰	۴۷۵۰	۴۷۰۷	۳۰۹۲	۲۷۶۴	۲۷۱۴	۳۸۷۸۴	بناب.....
۱۲۶	۱۸۵	۱۹۷	۲۴۴	۲۳۴	۱۹۶	۱۴۳	۱۱۳	۲۰۹۵	بناب جدید.....
۵۵۸۰۶	۶۰۷۸۰	۷۷۶۹۷	۸۸۹۸۴	۷۵۲۲۸	۵۴۱۹۸	۴۸۴۵۲	۴۷۱۲۵	۷۱۵۱۰۳	تبریز.....
۱۱۳۸۹	۱۳۵۸۶	۱۸۳۰۱	۱۹۲۳۹	۱۷۵۶۰	۱۲۹۶۲	۱۱۲۰۴	۱۱۱۴۲	۱۵۹۶۹۶	تبریز ۱.....
۱۱۳۵۵	۱۱۷۰۸	۱۵۷۸۵	۱۹۰۷۴	۱۴۷۴۳	۱۰۳۶۶	۹۳۳۱	۸۵۳۰	۱۴۶۹۵۶	تبریز ۲.....
۱۳۵۶۸	۱۴۰۵۸	۱۷۶۶۴	۲۱۸۱۰	۱۷۷۴۷	۱۲۳۶۷	۱۱۱۸۵	۱۰۸۲۱	۱۷۰۸۲۸	تبریز ۳.....
۱۱۹۳۲	۱۳۵۰۸	۱۷۲۱۱	۱۹۳۷۸	۱۷۰۶۹	۱۲۰۵۷	۱۰۳۴۲	۱۰۲۰۱	۱۵۶۱۱۸	تبریز ۴.....
۳۴۵۳	۳۲۷۰	۳۴۰۷	۳۲۲۷	۳۱۶۲	۲۶۶۰	۲۶۷۳	۲۶۱۱	۳۳۲۴۷	تبریز ۵.....
۱۰۰۲	۱۲۱۱	۱۶۰۱	۲۳۵۰	۱۶۸۵	۱۰۰۱	۸۹۱	۹۹۷	۱۴۰۴۹	تبریز ۶.....
۲۴۶۷	۲۸۰۵	۲۹۲۲	۲۹۰۹	۲۵۰۱	۲۲۱۱	۲۳۳۶	۲۴۰۸	۲۵۴۶۷	تبریز ۷.....
۶۴۰	۶۳۴	۸۰۶	۹۹۷	۷۶۱	۵۷۴	۴۹۰	۴۱۵	۸۷۴۲	تبریز ۸.....
۷۱	۹۴	۱۰۰	۱۳۹	۲۶۲	۹۴	۶۳	۸۲	۱۱۴۱	ترک.....
۲۲۱	۳۰۴	۳۹۸	۳۶۹	۴۰۰	۲۵۶	۲۲۸	۲۶۰	۳۲۰۵	ترکمانچای.....
۲۵۰	۳۰۹	۲۸۷	۳۴۰	۴۰۳	۲۳۳	۳۰۱	۲۷۷	۳۶۰۲	تسوج.....
۹۶	۱۰۹	۱۳۸	۱۱۹	۲۴۳	۱۲۰	۱۲۵	۱۱۳	۱۳۸۰	تیکمه داش.....
۲۴۷	۲۴۳	۲۵۹	۴۹۵	۳۱۳	۲۲۹	۲۱۲	۲۱۵	۲۹۰۷	جلفا.....
۷۰	۶۴	۶۲	۱۰۳	۱۹۵	۱۶۹	۵۳	۵۸	۱۰۱۵	خاروانا.....
۱۰۷	۷۷	۸۶	۱۹۵	۳۵۷	۱۰۹	۹۵	۹۱	۱۶۱۵	خامنه.....
۴۵	۴۵	۹۴	۷۵	۹۵	۵۶	۴۸	۵۲	۷۰۸	خراجو.....

خسروشهر ۸۵۳۵ ۵۱۲ ۴۶۳ ۴۸۳ ۱۶۳۳ ۱۵۹۶ ۶۳۹ ۶۱۴ ۵۴۹



۲- جمعیت شهرهای کشور به تفکیک سن و جنس بر حسب استان - ۱۳۸۵ (دنباله)

شهر	مرد						
	۴۰-۴۴ ساله	۴۵-۴۹ ساله	۵۰-۵۴ ساله	۵۵-۵۹ ساله	۶۰-۶۴ ساله	۶۵-۶۹ ساله	۷۰-۷۴ ساله و بیشتر
استان آذربایجان شرقی.....	۷۹۸۵۰	۶۹۳۲۱	۵۴۶۷۱	۳۶۴۲۶	۲۹۴۱۴	۲۴۵۷۱	۲۶۷۰۶
آبش احمد.....	۷۶	۳۸	۳۱	۳۲	۲۲	۲۷	۲۹
آذرشهر.....	۱۳۱۲	۱۱۶۹	۷۸۴	۴۹۰	۳۶۱	۳۵۸	۴۲۱
آقکند.....	۳۲	۳۲	۴۲	۲۳	۳۴	۲۷	۱۷
اسکو.....	۵۶۲	۵۱۸	۴۴۱	۲۸۵	۲۴۸	۱۹۲	۳۷۶
اهر.....	۲۵۹۳	۲۲۲۶	۱۷۲۸	۱۱۶۷	۱۰۲۰	۸۷۰	۱۱۳۸
ایلخچی.....	۵۲۲	۴۴۶	۲۷۶	۲۱۶	۱۳۴	۱۲۷	۱۳۴
باسمنج.....	۴۳۷	۳۱۵	۲۱۷	۱۴۲	۱۴۴	۱۰۲	۱۰۹
بخشایش.....	۱۲۸	۱۵۵	۹۸	۴۴	۲۷	۴۹	۸۶
بستانآباد.....	۴۷۹	۴۰۲	۲۷۱	۱۹۹	۱۵۰	۱۲۲	۱۲۶
بناب.....	۲۷۰۷	۲۲۱۶	۱۵۰۰	۱۰۰۳	۸۴۶	۶۸۳	۶۴۸
بناب جدید.....	۱۱۵	۸۸	۸۹	۹۳	۳۳	۶۶	۹۰
تبریز.....	۴۷۲۶۴	۴۱۸۰۰	۳۴۲۸۳	۲۲۹۵۴	۱۷۹۳۲	۱۴۶۵۳	۱۵۳۳۱
تبریز ۱.....	۹۰۹۸	۸۰۱۲	۶۷۵۱	۴۵۸۱	۴۰۵۹	۳۶۸۱	۴۵۹۰
تبریز ۲.....	۱۰۳۱۴	۹۵۳۵	۸۸۹۴	۶۱۷۴	۴۰۵۱	۲۷۴۴	۲۲۵۲
تبریز ۳.....	۱۲۰۸۶	۱۰۳۶۸	۸۲۲۰	۵۶۲۳	۴۶۰۰	۳۸۱۲	۳۷۴۸
تبریز ۴.....	۹۸۴۵	۸۸۵۰	۷۱۳۹	۴۷۳۸	۳۸۳۸	۳۳۶۴	۳۶۵۹
تبریز ۵.....	۲۷۶۰	۲۳۸۲	۱۵۷۷	۷۶۶	۵۱۳	۲۸۴	۲۸۶
تبریز ۶.....	۹۳۲	۹۲۱	۵۲۱	۲۷۵	۱۷۷	۱۹۱	۱۷۸
تبریز ۷.....	۱۵۸۳	۱۱۵۱	۷۲۰	۴۰۹	۳۶۵	۲۶۴	۲۱۵
تبریز ۸.....	۶۴۶	۵۸۱	۴۶۱	۳۸۸	۳۲۹	۳۱۳	۴۰۳
ترک.....	۲۶	۲۳	۳۳	۲۴	۲۶	۲۶	۴۰
ترکمانچای.....	۱۶۰	۱۶۰	۸۲	۸۸	۷۰	۸۲	۶۸
تسوج.....	۲۲۰	۱۹۴	۱۴۴	۱۲۰	۹۱	۱۰۴	۱۸۹
تیکمه داش.....	۸۶	۴۰	۳۰	۳۰	۲۶	۳۳	۳۴
جلفا.....	۲۱۱	۲۰۳	۱۳۹	۶۴	۳۹	۱۸	۸
خاروانا.....	۵۹	۳۵	۳۶	۲۱	۱۷	۲۵	۲۴
خامنه.....	۱۲۰	۱۰۶	۷۴	۴۷	۲۳	۲۸	۷۰
خراجو.....	۲۷	۴۰	۲۳	۲۹	۲۳	۲۲	۲۱

۱۸۳	۱۶۹	۱۳۲	۱۵۶	۲۰۴	۳۴۶	۴۱۶	۴۴۰خسروشهر
-----	-----	-----	-----	-----	-----	-----	-----	--------------



۲- جمعیت شهرهای کشور به تفکیک سن و جنس بر حسب استان - ۱۳۸۵ (دنباله)

زن								جمع	شهر
۳۵-۳۹ ساله	۳۰-۳۴ ساله	۲۵-۲۹ ساله	۲۰-۲۴ ساله	۱۵-۱۹ ساله	۱۰-۱۴ ساله	۵-۹ ساله	۰-۴ ساله		
	۱۰۰۴۰	۱۲۶۳	۱۵۰۵۴	۱۳۰۹۱	۹۳۱۰		۷۹۵۹	۱۱۷۹۴۵	
۹۰۰۴۸	۹	۳۰	۲	۹	۴	۸۱۲۷۳	۳	۴	استان آذربایجان شرقی...
۸۴	۹۰	۱۱۱	۱۴۶	۳۵۰	۱۷۴	۸۶	۹۴	۱۴۱۲	آبش احمد.....
۱۳۸۸	۱۵۷۳	۱۸۶۲	۲۱۴۸	۱۹۸۱	۱۵۳۶	۱۲۸۹	۱۲۷۹	۱۸۰۳۳	آذرشهر.....
۴۳	۸۴	۸۰	۱۱۳	۱۴۳	۱۴۲	۶۳	۴۹	۱۰۰۷	آقکند.....
۶۳۱	۶۴۵	۷۱۶	۸۳۳	۶۶۴	۵۹۷	۵۳۲	۵۳۷	۸۱۳۲	اسکو.....
۳۲۲۴	۳۴۵۲	۴۳۹۰	۵۲۷۱	۵۶۲۴	۴۲۰۱	۳۰۴۷	۲۹۸۸	۴۳۶۰۱	اهر.....
۶۲۴	۶۱۰	۶۵۳	۸۰۴	۶۴۰	۵۱۸	۵۹۰	۴۹۴	۶۸۱۹	ایلخچی.....
۴۲۷	۴۵۹	۵۲۸	۶۱۵	۴۹۰	۴۳۸	۴۳۶	۳۹۲	۵۱۰۹	باسمنج.....
۱۹۴	۲۷۷	۳۰۷	۳۶۴	۴۲۰	۳۲۸	۲۱۲	۲۵۵	۳۰۹۲	بخشایش.....
۵۸۸	۶۳۰	۹۱۴	۱۰۰۲	۹۸۵	۷۷۳	۷۰۸	۷۵۵	۸۱۵۰	بستانآباد.....
۳۰۰۰	۳۳۵۷	۳۹۲۱	۵۰۱۷	۴۴۹۲	۳۰۷۲	۲۷۹۴	۲۷۰۷	۳۷۸۲۶	بناب.....
۱۶۹	۱۷۸	۲۲۱	۲۸۶	۲۵۶	۱۶۶	۱۴۹	۱۲۹	۲۳۳۵	بناب جدید.....
۵۲۴۴۵	۵۸۴۲۲	۷۵۵۹۸	۸۸۷۵۰	۷۱۵۳۹	۵۱۰۷۲	۴۶۰۳۷	۴۴۸۰۵	۶۸۲۹۵۷	تبریز.....
۱۰۹۸۳	۱۲۵۱۷	۱۶۸۸۸	۱۹۶۲۱	۱۷۰۲۷	۱۲۱۶۹	۱۰۵۵۶	۱۰۶۷۸	۱۵۴۵۱۵	تبریز ۱.....
۱۰۸۱۲	۱۱۵۷۳	۱۵۵۸۷	۱۹۵۲۰	۱۴۷۲۹	۱۰۰۲۵	۸۷۹۸	۷۹۸۴	۱۴۰۱۷۶	تبریز ۲.....
۱۳۰۳۶	۱۴۱۶۴	۱۷۶۰۳	۲۰۳۲۵	۱۶۲۰۳	۱۱۷۴۲	۱۰۷۶۷	۱۰۳۵۵	۱۶۲۵۹۳	تبریز ۳.....
۱۱۱۳۰	۱۲۶۹۸	۱۶۰۶۹	۱۹۵۰۹	۱۶۲۴۴	۱۱۲۳۵	۹۹۹۹	۹۶۴۶	۱۴۹۵۶۷	تبریز ۴.....
۲۹۸۸	۳۲۴۷	۴۱۸۱	۴۰۶۷	۳۰۳۳	۲۴۸۲	۲۴۶۵	۲۵۰۸	۳۲۰۲۸	تبریز ۵.....
۱۰۶۹	۱۰۹۴	۱۳۲۳	۱۶۵۷	۱۱۲۹	۸۶۹	۸۶۴	۹۶۳	۱۱۷۶۴	تبریز ۶.....
۱۷۸۷	۲۴۹۰	۳۱۶۹	۲۹۷۴	۲۲۳۹	۲۰۳۴	۲۱۲۶	۲۳۱۳	۲۳۴۲۴	تبریز ۷.....
۶۴۰	۶۳۹	۷۷۸	۱۰۷۷	۹۳۵	۵۱۶	۴۶۲	۳۵۸	۸۸۹۰	تبریز ۸.....
۵۴	۷۸	۱۲۲	۱۱۱	۹۳	۶۲	۷۰	۵۷	۹۰۰	ترک.....
۲۲۵	۲۹۱	۳۹۴	۴۰۱	۴۷۴	۲۷۰	۲۱۶	۲۱۸	۳۳۴۳	ترکمانچای.....
۲۷۹	۳۰۶	۳۳۵	۳۵۱	۳۹۴	۲۹۴	۲۷۹	۲۳۱	۳۸۳۵	تسوج.....
۸۰	۱۱۴	۱۳۵	۱۳۳	۱۳۹	۱۰۴	۹۳	۱۰۲	۱۱۹۸	تیکمه داش.....
۲۳۰	۲۳۲	۲۷۷	۲۸۲	۲۷۹	۲۲۷	۱۷۵	۲۱۸	۲۴۰۹	جلفا.....
۵۶	۷۰	۷۴	۷۷	۱۷۰	۱۴۶	۶۱	۶۰	۹۴۴	خاروانا.....
۱۳۹	۹۱	۱۱۴	۱۴۵	۱۹۰	۲۰۱	۱۰۳	۷۳	۱۵۴۶	خامنه.....
۵۲	۵۶	۷۲	۱۰۱	۱۴۰	۱۱۳	۴۸	۴۶	۸۴۹	خراجو.....
۴۹۰	۵۸۱	۶۶۹	۷۹۵	۵۹۷	۴۶۵	۴۳۲	۴۲۳	۶۳۹۰	خسروشهر.....



۲- جمعیت شهرهای کشور به تفکیک سن و جنس بر حسب استان - ۱۳۸۵ (دنباله)

شهر	زن						
	۴۰-۴۴ ساله	۴۵-۴۹ ساله	۵۰-۵۴ ساله	۵۵-۵۹ ساله	۶۰-۶۴ ساله	۶۵-۶۹ ساله	۷۰-۷۴ ساله و بیش تر
استان آذربایجان شرقی	۷۵۸۴۲	۶۵۵۰۸	۵۰۶۶۳	۳۵۵۶۱	۲۸۷۸۷	۲۳۶۷۸	۲۱۴۶۲
آبش احمد	۵۲	۵۱	۴۸	۲۷	۲۹	۲۱	۲۳
آذرشهر	۱۲۱۴	۹۱۳	۷۳۶	۵۲۴	۴۴۷	۳۷۰	۳۷۷
آقکند	۴۰	۵۲	۳۶	۴۵	۳۸	۳۱	۲۴
اسکو	۵۶۳	۵۱۲	۴۴۴	۳۰۹	۲۶۰	۲۱۷	۲۷۹
اهر	۲۶۸۳	۲۱۷۳	۱۶۷۸	۱۱۹۲	۱۰۶۰	۸۱۹	۸۲۳
ایلخچی	۴۴۱	۳۷۱	۲۹۸	۲۲۶	۱۴۹	۱۳۰	۱۲۶
باسمنج	۳۱۲	۲۴۷	۱۶۹	۱۴۸	۱۵۱	۱۱۱	۹۱
بخشایش	۱۴۱	۱۵۱	۱۳۱	۶۱	۳۸	۵۹	۷۱
بستان آباد	۴۱۶	۳۵۵	۲۸۱	۱۹۱	۱۷۸	۱۲۶	۱۱۱
بناب	۲۳۴۰	۱۹۲۲	۱۴۸۳	۹۵۳	۸۲۰	۶۳۶	۶۱۸
بناب جدید	۱۳۲	۱۲۸	۱۰۹	۱۰۹	۶۱	۱۰۱	۵۸
تبریز	۴۵۳۸۳	۴۰۱۵۸	۳۰۷۱۶	۲۱۳۲۸	۱۶۵۲۲	۱۳۶۰۱	۱۱۹۸۹
تبریز ۱	۹۰۹۷	۸۲۲۴	۶۶۴۶	۵۰۶۲	۴۱۸۴	۳۶۲۱	۳۲۵۹
تبریز ۲	۱۰۴۰۸	۹۷۱۴	۷۱۸۲	۴۳۳۳	۲۹۵۲	۲۲۰۱	۱۸۹۴
تبریز ۳	۱۱۱۲۴	۹۸۲۳	۷۵۹۴	۵۴۲۲	۴۲۷۸	۳۵۴۲	۳۰۶۸
تبریز ۴	۹۶۰۸	۸۴۵۴	۶۸۲۳	۴۹۰۱	۳۸۳۷	۳۱۶۲	۲۸۷۲
تبریز ۵	۲۳۹۰	۱۷۵۹	۱۰۲۲	۵۵۸	۴۰۵	۳۲۵	۲۴۲
تبریز ۶	۸۴۳	۶۰۹	۴۱۵	۲۱۵	۱۹۵	۱۷۹	۱۳۹
تبریز ۷	۱۲۵۷	۹۹۷	۵۸۹	۴۱۱	۳۲۶	۲۵۴	۲۳۰
تبریز ۸	۶۵۶	۵۷۸	۴۴۵	۴۲۶	۳۴۵	۳۱۷	۲۸۵
ترک	۳۱	۴۱	۳۳	۳۷	۳۶	۲۲	۲۶
ترکمانچای	۱۷۳	۱۶۶	۱۲۷	۱۰۰	۸۸	۷۰	۶۸
تسوج	۲۳۳	۱۸۲	۱۵۸	۱۴۵	۱۶۱	۱۴۵	۱۶۷
تیکمه داش	۵۱	۴۲	۴۳	۴۹	۳۹	۲۴	۲۱
جلفا	۱۸۱	۱۳۸	۷۶	۳۵	۱۴	۱۷	۹
خاروانا	۵۱	۳۸	۴۴	۲۷	۲۹	۱۸	۱۴
خامنه	۱۱۶	۸۴	۴۴	۳۳	۳۸	۴۴	۵۴
خراجو	۴۱	۴۹	۲۹	۲۸	۱۴	۲۲	۲۱
خسروشهر	۴۰۱	۳۲۶	۲۸۰	۲۱۱	۱۸۴	۱۷۰	۱۷۱



۲- جمعیت شهرهای کشور به تفکیک سن و جنس بر حسب استان - ۱۳۸۵ (دنباله)

مرد و زن								جمع	شهر
۳۵-۳۹ ساله	۳۰-۳۴ ساله	۲۵-۲۹ ساله	۲۰-۲۴ ساله	۱۵-۱۹ ساله	۱۰-۱۴ ساله	۵-۹ ساله	۰-۴ ساله		
۱۱۴	۱۶۴	۱۶۴	۱۵۲	۱۹۷	۱۰۹	۱۲۴	۱۲۰	۱۳۷۳	خمارلو.....
۲۰۹	۳۷۸	۴۲۸	۴۶۶	۴۷۵	۲۹۷	۲۵۸	۲۷۳	۳۷۰۶	خواجه.....
۲۰۵	۲۹۵	۳۸۵	۴۰۷	۴۴۳	۳۵۵	۳۶۱	۳۸۹	۳۵۶۱	دوزدوزان.....
۳۰۱	۳۸۴	۴۹۳	۵۱۰	۶۲۱	۵۰۷	۴۲۳	۴۰۳	۴۷۶۶	زرنق.....
۱۸۵	۱۷۲	۲۰۸	۲۵۷	۴۹۷	۲۵۳	۱۶۲	۱۲۱	۲۹۹۵	زنوز.....
۳۳۶۸	۳۵۳۶	۴۰۸۷	۴۹۸۵	۴۹۰۶	۳۷۷۶	۳۳۳۵	۳۱۹۹	۴۲۳۳۵	سراب.....
۲۰۷۰	۲۳۸۳	۲۷۸۶	۲۸۲۴	۲۴۰۳	۲۰۸۹	۱۸۱۵	۱۹۲۷	۲۴۹۳۲	سردرود.....
۳۳۹	۳۷۷	۴۷۲	۴۹۵	۵۸۳	۴۳۱	۴۰۳	۳۸۹	۵۱۳۰	سیس.....
۱۱۶	۱۲۶	۱۱۹	۱۵۵	۲۶۷	۱۱۲	۱۲۴	۱۲۰	۱۵۱۱	سیه رود.....
۱۱۴۹	۱۱۲۹	۱۳۴۰	۲۱۸۹	۱۵۳۷	۱۰۶۸	۹۹۹	۹۵۸	۱۴۴۱۲	شبستر.....
۳۰۶	۳۶۲	۴۸۹	۴۸۹	۵۵۱	۴۰۸	۴۰۶	۳۷۰	۴۳۷۴	شربیان.....
۲۷۷	۲۸۷	۳۰۵	۳۴۷	۳۸۱	۲۸۰	۲۸۴	۲۷۳	۳۸۸۰	شرفخانه.....
۶۶۰	۶۹۰	۷۶۹	۸۷۸	۱۱۰۳	۷۵۴	۷۱۸	۶۱۱	۸۹۰۲	شندآباد.....
۷۲۶	۸۲۵	۸۷۹	۱۰۸۱	۱۰۳۵	۶۱۳	۵۹۹	۶۶۴	۸۹۸۰	صوفیان.....
۲۱۶۶	۲۰۶۷	۲۵۷۹	۳۳۵۲	۳۱۷۸	۲۲۳۲	۱۸۳۵	۱۷۸۰	۲۶۸۴۷	عجب شیر.....
۲۸۵	۳۹۳	۴۵۲	۵۱۷	۹۲۹	۷۹۸	۳۳۴	۳۵۹	۴۸۹۲	قره آغاج.....
۵۴۱	۶۸۶	۸۴۶	۹۱۹	۷۶۲	۴۸۴	۵۲۷	۵۵۹	۷۴۴۶	کشکسرای.....
۳۰۴	۵۲۴	۶۶۷	۸۰۶	۸۹۵	۷۷۳	۵۴۷	۵۹۰	۶۳۴۴	کلوانق.....
۷۰۳	۷۸۶	۹۳۰	۱۲۸۰	۱۳۴۳	۹۹۴	۷۱۸	۷۰۷	۹۷۰۰	کلیبر.....
۲۷۱	۲۸۸	۲۸۱	۳۲۵	۴۰۳	۲۷۲	۲۸۴	۲۴۲	۳۵۲۴	کوزه کنان.....
۹۰۹	۸۶۹	۱۱۰۰	۱۱۷۱	۱۲۱۷	۸۴۶	۷۲۱	۷۲۵	۱۱۱۰۳	گوگان.....
۴۰۶	۴۹۷	۶۱۴	۷۳۰	۷۵۳	۶۱۰	۴۹۳	۵۱۰	۶۰۹۱	لیلان.....
۱۱۲۹۰	۱۱۹۵۶	۱۴۷۸۵	۱۸۹۹۲	۱۸۸۴۹	۱۲۲۱۶	۱۰۱۰۲	۹۶۸۴	۱۴۹۹۲۹	مراغه.....
۵۱۷۱	۵۸۹۵	۷۰۴۳	۸۸۵۲	۸۹۸۷	۶۱۵۵	۵۰۱۱	۴۹۸۱	۶۹۴۶۲	مراغه ۱.....
۶۱۱۹	۶۰۶۱	۷۷۴۲	۱۰۱۴۰	۹۸۶۲	۶۰۶۱	۵۰۹۱	۴۷۰۳	۸۰۴۶۷	مراغه ۲.....
۹۱۲۸	۱۰۰۳۲	۱۱۶۶۱	۱۳۵۰۴	۱۳۵۰۷	۹۴۷۵	۸۲۷۵	۸۲۳۱	۱۱۴۸۴۱	مرند.....
۲۰۸۶	۲۱۹۲	۲۳۳۲	۲۹۲۶	۳۰۰۱	۲۱۴۰	۱۹۱۴	۱۸۴۴	۲۴۶۸۰	ملکان.....
۸۶۱	۹۵۱	۱۱۰۳	۲۴۸۲	۱۳۸۴	۸۴۲	۷۴۶	۶۴۴	۱۲۵۷۶	ممقان.....
۴۶۵	۵۸۲	۶۲۸	۶۵۳	۷۱۷	۶۷۰	۴۳۱	۴۸۲	۶۲۵۸	مهربان.....
۶۶۸۶	۷۴۱۲	۹۱۴۲	۱۱۸۸۱	۱۰۷۴۲	۷۷۶۶	۶۵۲۳	۶۴۴۱	۸۹۷۹۶	میانه.....



۲- جمعیت شهرهای کشور به تفکیک سن و جنس بر حسب استان - ۱۳۸۵ (دنباله)

شهر	مرد و زن							
	۷۵ ساله و بیشتر	۷۰-۷۴ ساله	۶۵-۶۹ ساله	۶۰-۶۴ ساله	۵۵-۵۹ ساله	۵۰-۵۴ ساله	۴۵-۴۹ ساله	۴۰-۴۴ ساله
خمارلو.....	۲۵	۲۵	۱۹	۱۹	۳۲	۲۵	۳۳	۵۱
خواجه.....	۹۱	۶۳	۱۰۱	۹۱	۱۰۵	۱۳۴	۱۴۱	۱۹۶
دوزدوزان.....	۷۲	۶۰	۷۷	۵۳	۶۰	۱۳۷	۸۷	۱۷۵
زرندق.....	۸۷	۸۶	۹۳	۱۳۴	۱۲۵	۱۸۳	۱۹۴	۲۲۲
زنوز.....	۲۲۰	۱۶۱	۹۹	۱۲۴	۱۰۶	۱۱۱	۱۴۰	۱۷۹
سراب.....	۹۰۸	۷۹۰	۸۴۴	۹۶۷	۱۱۵۰	۱۶۴۲	۲۰۵۸	۲۷۸۴
سردرود.....	۴۲۵	۴۰۳	۴۴۳	۶۲۹	۶۶۰	۱۰۹۳	۱۳۰۷	۱۶۷۵
سیس.....	۱۷۲	۱۲۷	۱۴۲	۱۷۵	۱۷۲	۲۵۹	۲۷۶	۳۱۸
سیه رود.....	۵۷	۳۲	۲۸	۳۲	۳۷	۴۱	۶۰	۸۵
شبستر.....	۳۳۰	۲۶۹	۲۷۹	۲۹۶	۳۸۳	۶۲۷	۸۸۷	۹۷۲
شریبان.....	۸۹	۸۹	۱۰۷	۹۴	۱۱۶	۱۲۶	۱۶۱	۲۱۱
شرفخانه.....	۱۶۳	۱۲۷	۱۱۱	۱۴۰	۱۸۰	۲۱۲	۲۴۱	۲۷۲
شندآباد.....	۲۸۲	۱۹۵	۲۴۲	۲۶۲	۳۳۷	۳۵۴	۵۰۳	۵۴۴
صوفیان.....	۱۹۷	۱۶۵	۲۱۱	۲۵۰	۲۴۰	۳۹۱	۵۰۲	۶۰۲
عجب شیر.....	۵۵۳	۵۰۲	۵۰۵	۶۱۱	۶۹۳	۱۱۶۴	۱۵۶۵	۲۰۶۵
قره آغاج.....	۶۷	۶۱	۸۰	۵۶	۷۶	۱۰۹	۱۵۷	۲۱۹
کشکسرای.....	۲۱۴	۱۶۵	۱۴۳	۲۶۱	۲۱۱	۲۸۵	۳۷۵	۴۶۸
کلوانق.....	۹۷	۸۶	۱۱۲	۱۲۱	۱۰۶	۱۹۲	۲۶۳	۲۶۱
کلیبر.....	۲۲۵	۱۵۸	۱۶۸	۱۸۶	۲۳۷	۳۰۷	۴۰۹	۵۴۹
کوزه کنان.....	۱۴۷	۱۰۷	۱۰۸	۱۱۸	۱۰۰	۱۶۶	۲۰۲	۲۱۰
گوگان.....	۳۴۴	۳۲۹	۲۴۱	۳۲۸	۳۴۷	۵۰۴	۶۵۲	۸۰۰
لیلان.....	۹۹	۹۱	۱۴۲	۱۵۸	۱۶۶	۲۰۹	۳۰۳	۳۱۰
مراغه.....	۳۲۳۱	۲۷۷۹	۳۱۲۱	۳۷۸۹	۴۴۲۱	۶۳۷۰	۸۵۲۵	۹۸۱۹
مراغه ۱.....	۱۴۴۰	۱۲۷۷	۱۳۹۵	۱۵۸۰	۱۷۹۶	۲۵۱۵	۳۳۰۹	۴۰۵۵
مراغه ۲.....	۱۷۹۱	۱۵۰۲	۱۷۲۶	۲۲۰۹	۲۶۲۵	۳۸۵۵	۵۲۱۶	۵۷۶۴
مرند.....	۲۳۵۵	۱۹۷۵	۲۰۶۴	۲۵۳۹	۳۲۷۷	۴۷۹۳	۶۳۱۸	۷۷۰۷
ملکان.....	۲۸۹	۳۵۱	۴۷۷	۵۶۴	۵۶۱	۸۷۸	۱۴۴۹	۱۵۷۶
ممقان.....	۳۶۹	۳۲۲	۳۱۱	۲۸۱	۳۸۰	۵۲۸	۶۵۲	۷۲۰
مهربان.....	۱۷۷	۱۷۵	۱۵۳	۱۶۰	۱۷۸	۲۲۱	۲۵۹	۳۰۷
میانه.....	۱۹۰۷	۱۷۲۷	۱۷۷۸	۲۱۱۳	۲۳۳۴	۳۲۵۳	۴۶۳۴	۵۴۵۷



۲- جمعیت شهرهای کشور به تفکیک سن و جنس بر حسب استان - ۱۳۸۵ (دنباله)

مرد								جمع	شهر
۳۵-۳۹ ساله	۳۰-۳۴ ساله	۲۵-۲۹ ساله	۲۰-۲۴ ساله	۱۵-۱۹ ساله	۱۰-۱۴ ساله	۵-۹ ساله	۰-۴ ساله		
۷۰	۹۴	۷۶	۷۷	۸۳	۷۰	۶۲	۵۲	۷۰۰	خمارلو.....
۱۱۵	۲۰۹	۲۲۷	۲۲۹	۲۱۴	۱۴۴	۱۳۱	۱۲۹	۱۸۴۴	خواجه.....
۱۱۲	۱۶۶	۲۰۳	۲۰۹	۲۱۷	۱۸۷	۱۷۶	۲۰۱	۱۸۲۳	دوزدوزان.....
۱۵۵	۱۹۷	۲۴۸	۲۵۴	۳۲۴	۲۶۷	۲۱۰	۲۱۳	۲۴۰۹	زرنق.....
۹۰	۷۳	۸۶	۱۳۴	۱۱۹	۷۰	۸۷	۶۳	۱۲۴۹	زنوز.....
۱۶۶۲	۱۷۷۹	۱۹۹۸	۲۴۸۴	۲۵۰۲	۱۹۷۴	۱۷۰۸	۱۶۱۵	۲۱۴۴۹	سراب.....
۱۱۳۰	۱۲۱۰	۱۴۷۲	۱۴۳۴	۱۲۷۲	۱۰۶۶	۹۵۶	۹۸۴	۱۳۰۵۴	سردرود.....
۱۸۵	۱۷۰	۱۹۷	۲۰۰	۲۷۷	۲۳۳	۲۰۰	۱۹۱	۲۴۳۹	سیس.....
۶۷	۷۳	۴۷	۷۴	۲۰۲	۶۲	۶۱	۷۱	۸۳۸	سیه رود.....
۵۶۱	۵۲۹	۶۲۷	۱۱۲۰	۷۴۱	۵۲۴	۵۱۷	۴۷۳	۷۲۲۰	شبستر.....
۱۶۸	۱۹۷	۲۴۳	۲۴۱	۲۷۵	۲۰۶	۲۱۴	۱۹۰	۲۲۱۲	شربیان.....
۱۳۴	۱۳۰	۱۰۲	۱۵۶	۱۶۹	۱۴۰	۱۵۵	۱۳۲	۱۸۲۱	شرفخانه.....
۳۰۸	۳۲۸	۳۵۲	۳۷۰	۵۵۷	۴۰۴	۳۸۷	۳۱۲	۴۳۴۹	شندآباد.....
۳۷۲	۴۰۵	۴۴۳	۵۳۰	۴۶۹	۲۸۷	۳۱۱	۳۶۱	۴۴۴۱	صوفیان.....
۱۰۷۱	۹۹۱	۱۲۴۶	۱۶۴۴	۱۶۰۱	۱۱۶۶	۸۹۸	۸۶۶	۱۳۳۸۷	عجب شیر.....
۱۴۴	۲۱۰	۲۲۹	۲۳۴	۴۷۳	۴۵۳	۱۷۰	۱۷۵	۲۵۰۳	قره آغاج.....
۲۷۲	۳۶۱	۴۵۶	۴۷۶	۴۰۱	۲۴۲	۲۹۴	۳۰۴	۳۸۶۹	کشکسرای.....
۱۴۲	۲۴۱	۳۳۰	۳۸۰	۴۳۴	۳۹۶	۲۸۳	۲۸۴	۳۰۸۶	کلوانق.....
۳۴۱	۳۹۸	۴۷۵	۶۴۴	۷۸۳	۵۷۵	۳۶۱	۳۶۳	۵۱۱۲	کلیبر.....
۱۴۴	۱۱۹	۱۲۹	۱۴۰	۱۹۷	۱۳۰	۱۵۱	۱۲۶	۱۶۸۲	کوزه کنان.....
۴۵۵	۴۴۷	۵۵۳	۵۸۸	۵۴۹	۴۱۳	۳۵۷	۳۹۱	۵۵۷۸	گوغان.....
۱۹۷	۲۴۱	۲۹۸	۳۲۱	۳۸۶	۳۲۱	۲۴۸	۲۵۹	۲۹۷۰	لیلان.....
۵۵۸۸	۵۸۵۷	۷۲۷۱	۹۳۵۱	۹۷۷۱	۶۲۷۳	۵۲۳۶	۵۰۵۶	۷۵۵۳۲	مراغه.....
۲۶۰۷	۲۸۹۹	۳۴۷۷	۴۴۳۶	۴۶۶۷	۳۱۵۳	۲۵۹۷	۲۶۳۰	۳۵۰۴۱	مراغه ۱.....
۲۹۸۱	۲۹۵۸	۳۷۹۴	۴۹۱۵	۵۱۰۴	۳۱۲۰	۲۶۳۹	۲۴۲۶	۴۰۴۹۱	مراغه ۲.....
۴۶۵۱	۴۸۹۸	۵۶۴۷	۶۳۴۰	۶۸۸۰	۴۸۵۳	۴۲۴۲	۴۲۴۲	۵۷۶۵۳	مرند.....
۱۰۹۴	۱۱۱۶	۱۱۲۴	۱۴۱۵	۱۴۴۹	۱۰۵۳	۹۹۳	۹۶۴	۱۲۴۳۰	ملکان.....
۴۵۴	۴۸۸	۵۳۸	۱۱۸۳	۷۳۷	۳۸۹	۳۷۲	۳۴۲	۶۳۳۲	ممقان.....
۲۵۵	۳۱۱	۲۹۹	۳۱۹	۴۱۷	۳۸۶	۲۱۶	۲۴۹	۳۲۴۷	مهربان.....
۳۴۰۲	۳۷۱۴	۴۶۶۲	۶۳۷۴	۵۴۱۶	۳۹۵۶	۳۳۷۳	۳۲۱۲	۴۵۹۶۰	میانه.....

۲- جمعیت شهرهای کشور به تفکیک سن و جنس بر حسب استان - ۱۳۸۵ (دنباله)

شهر	مرد						
	۴۰-۴۴ ساله	۴۵-۴۹ ساله	۵۰-۵۴ ساله	۵۵-۵۹ ساله	۶۰-۶۴ ساله	۶۵-۶۹ ساله	۷۰-۷۴ ساله و بیشتر
خمارلو.....	۳۷	۱۹	۵	۱۸	۵	۵	۱۴
خواجه.....	۸۹	۷۵	۵۰	۴۹	۴۲	۵۶	۳۴
دوزدوزان.....	۸۳	۳۶	۶۶	۲۶	۲۹	۴۴	۳۲
زرنق.....	۱۱۶	۸۳	۸۵	۴۸	۶۴	۴۴	۴۶
زنوز.....	۹۰	۷۹	۵۷	۳۴	۴۴	۳۸	۷۱
سراب.....	۱۴۲۶	۱۰۷۳	۸۷۶	۵۴۸	۴۹۳	۴۲۱	۴۱۴
سردرود.....	۹۵۱	۶۹۷	۵۷۸	۳۱۵	۳۲۶	۲۲۰	۲۱۸
سیس.....	۱۶۹	۱۳۸	۱۱۹	۷۰	۶۸	۶۵	۶۸
سیه رود.....	۴۷	۳۲	۲۳	۱۲	۱۲	۱۲	۱۶
شبستر.....	۵۲۱	۴۶۶	۳۷۱	۲۰۰	۱۳۶	۱۴۹	۱۲۷
شریبان.....	۹۹	۷۴	۵۴	۵۵	۴۹	۵۱	۵۰
شرفخانه.....	۱۳۵	۱۰۵	۱۱۲	۸۵	۶۶	۵۳	۶۳
شندآباد.....	۲۷۳	۲۶۲	۱۷۱	۱۶۱	۱۱۹	۱۱۱	۹۲
صوفیان.....	۳۰۵	۲۵۹	۲۰۷	۱۰۸	۱۱۰	۱۰۰	۷۳
عجب شیر.....	۱۰۸۸	۸۴۳	۵۷۰	۳۴۴	۳۱۴	۲۴۸	۲۵۲
قره آغاج.....	۱۱۷	۸۶	۵۱	۳۰	۲۶	۳۲	۳۵
کشکسرای.....	۲۳۸	۲۰۵	۱۱۹	۸۵	۱۳۷	۷۵	۸۹
کلوانق.....	۱۲۲	۱۱۶	۸۲	۵۰	۶۰	۵۷	۵۲
کلیبر.....	۲۹۶	۲۳۰	۱۶۰	۱۰۹	۹۲	۸۶	۷۸
کوزه کنان.....	۱۰۹	۹۹	۷۳	۴۶	۵۱	۴۴	۵۰
گوغان.....	۴۱۶	۳۵۹	۲۶۲	۱۶۴	۱۵۲	۱۱۴	۱۹۰
لیلان.....	۱۳۹	۱۶۰	۹۴	۵۶	۷۴	۷۲	۴۵
مراغه.....	۴۸۶۸	۴۴۴۰	۳۲۷۵	۲۱۷۱	۱۸۶۶	۱۵۱۹	۱۳۹۸
مراغه ۱.....	۲۰۳۰	۱۶۶۰	۱۲۴۴	۸۳۳	۷۴۶	۶۷۲	۶۳۶
مراغه ۲.....	۲۸۳۸	۲۷۸۰	۲۰۳۱	۱۳۳۸	۱۱۲۰	۸۴۷	۷۶۲
مروند.....	۴۰۸۴	۳۱۷۱	۲۴۶۴	۱۶۶۸	۱۲۹۶	۱۰۸۷	۱۰۰۹
ملکان.....	۸۷۸	۷۸۵	۴۴۶	۲۶۶	۲۷۳	۲۳۸	۱۸۱
ممقان.....	۳۸۵	۳۷۰	۲۹۲	۱۶۲	۱۲۲	۱۵۳	۱۵۹
مهربان.....	۱۷۲	۱۲۷	۱۰۷	۷۲	۵۴	۷۱	۹۶
میانه.....	۲۷۶۵	۲۴۱۵	۱۶۸۷	۱۱۷۱	۱۰۳۹	۸۸۵	۹۰۱



۲- جمعیت شهرهای کشور به تفکیک سن و جنس بر حسب استان - ۱۳۸۵ (دنباله)

زن								جمع	شهر
۳۵-۳۹ ساله	۳۰-۳۴ ساله	۲۵-۲۹ ساله	۲۰-۲۴ ساله	۱۵-۱۹ ساله	۱۰-۱۴ ساله	۵-۹ ساله	۰-۴ ساله		
۴۴	۷۰	۸۸	۷۵	۱۱۴	۳۹	۶۲	۶۸	۶۷۳	خمارلو.....
۹۴	۱۶۹	۲۰۱	۲۳۷	۲۶۱	۱۵۳	۱۲۷	۱۴۴	۱۸۶۲	خواجه.....
۹۳	۱۲۹	۱۸۲	۱۹۸	۲۲۶	۱۶۸	۱۸۵	۱۸۸	۱۷۳۸	دوزدوزان.....
۱۴۶	۱۸۷	۲۴۵	۲۵۶	۲۹۷	۲۴۰	۲۱۳	۱۹۰	۲۳۵۷	زرنق.....
۹۵	۹۹	۱۲۲	۱۲۳	۳۷۸	۱۸۳	۷۵	۵۸	۱۷۴۶	زنوز.....
۱۷۰۶	۱۷۵۷	۲۰۸۹	۲۵۰۱	۲۴۰۴	۱۸۰۲	۱۶۲۷	۱۵۸۴	۲۰۸۸۶	سراب.....
۹۴۰	۱۱۷۳	۱۳۱۴	۱۳۹۰	۱۱۳۱	۱۰۲۳	۸۵۹	۹۴۳	۱۱۸۷۸	سردرود.....
۱۵۴	۲۰۷	۲۷۵	۲۹۵	۳۰۶	۱۹۸	۲۰۳	۱۹۸	۲۶۹۱	سیس.....
۴۹	۵۳	۷۲	۸۱	۶۵	۵۰	۶۳	۴۹	۶۷۳	سیه رود.....
۵۸۸	۶۰۰	۷۱۳	۱۰۶۹	۷۹۶	۵۴۴	۴۸۲	۴۸۵	۷۱۹۲	شبستر.....
۱۳۸	۱۶۵	۲۴۶	۲۴۸	۲۷۶	۲۰۲	۱۹۲	۱۸۰	۲۱۶۲	شربیان.....
۱۴۳	۱۵۷	۲۰۳	۱۹۱	۲۱۲	۱۴۰	۱۲۹	۱۴۱	۲۰۵۹	شرفخانه.....
۳۵۲	۳۶۲	۴۱۷	۵۰۸	۵۴۶	۳۵۰	۳۳۱	۲۹۹	۴۵۵۳	شندآباد.....
۳۵۴	۴۲۰	۴۳۶	۵۵۱	۵۶۶	۳۲۶	۲۸۸	۳۰۳	۴۵۳۹	صوفیان.....
۱۰۹۵	۱۰۷۶	۱۳۳۳	۱۷۰۸	۱۵۷۷	۱۰۶۶	۹۳۷	۹۱۴	۱۳۴۶۰	عجب شیر.....
۱۴۱	۱۸۳	۲۲۳	۲۸۳	۴۵۶	۳۴۵	۱۶۴	۱۸۴	۲۳۸۹	قره آغاج.....
۲۶۹	۳۲۵	۳۹۰	۴۴۳	۳۶۱	۲۴۲	۲۳۳	۲۵۵	۳۵۷۷	کشکسرای.....
۱۶۲	۲۸۳	۳۳۷	۴۲۶	۴۶۱	۳۷۷	۲۶۴	۳۰۶	۳۲۵۸	کلوانق.....
۳۶۲	۳۸۸	۴۵۵	۶۳۶	۵۶۰	۴۱۹	۳۵۷	۳۴۴	۴۵۸۸	کلیبر.....
۱۲۷	۱۶۹	۱۵۲	۱۸۵	۲۰۶	۱۴۲	۱۳۳	۱۱۶	۱۸۴۲	کوزه کنان.....
۴۵۴	۴۲۲	۵۴۷	۵۸۳	۶۶۸	۴۳۳	۳۶۴	۳۳۴	۵۵۲۵	گوگان.....
۲۰۹	۲۵۶	۳۱۶	۴۰۹	۳۶۷	۲۸۹	۲۴۵	۲۵۱	۳۱۲۱	لیلان.....
۵۷۰۲	۶۰۹۹	۷۵۱۴	۹۶۴۱	۹۰۷۸	۵۹۴۳	۴۸۶۶	۴۶۲۸	۷۴۳۹۷	مراغه.....
۲۵۶۴	۲۹۹۶	۳۵۶۶	۴۴۱۶	۴۳۲۰	۳۰۰۲	۲۴۱۴	۲۳۵۱	۳۴۴۲۱	مراغه ۱.....
۳۱۳۸	۳۱۰۳	۳۹۴۸	۵۲۲۵	۴۷۵۸	۲۹۴۱	۲۴۵۲	۲۲۷۷	۳۹۹۷۶	مراغه ۲.....
۴۴۷۷	۵۱۳۴	۶۰۱۴	۷۱۶۴	۶۶۲۷	۴۶۲۲	۴۰۳۳	۳۹۸۹	۵۷۱۸۸	مرند.....
۹۹۲	۱۰۷۶	۱۲۰۸	۱۵۱۱	۱۵۵۲	۱۰۸۷	۹۲۱	۸۸۰	۱۲۲۵۰	ملکان.....
۴۰۷	۴۶۳	۵۶۵	۱۲۹۹	۶۴۷	۴۵۳	۳۷۴	۳۰۲	۶۲۴۴	ممقان.....
۲۱۰	۲۷۱	۳۲۹	۳۳۴	۳۰۰	۲۸۴	۲۱۵	۲۳۳	۳۰۱۱	مهربان.....
۳۲۸۴	۳۶۹۸	۴۴۸۰	۵۵۰۷	۵۳۲۶	۳۸۱۰	۳۱۵۰	۳۲۲۹	۴۳۸۳۶	میانه.....



۱- جمعیت شهرهای کشور به تفکیک سن و جنس بر حسب استان - ۱۳۸۵ (دنباله)

شهر	زن						
	۴۰-۴۴ ساله	۴۵-۴۹ ساله	۵۰-۵۴ ساله	۵۵-۵۹ ساله	۶۰-۶۴ ساله	۶۵-۶۹ ساله	۷۰-۷۴ ساله و بیشتر
خمارلو.....	۱۴	۱۴	۲۰	۱۴	۱۴	۱۲	۱۱
خواجه.....	۱۰۷	۶۶	۸۴	۵۶	۴۹	۴۵	۲۹
دوزدوزان.....	۹۲	۵۱	۷۱	۳۴	۲۴	۳۳	۲۸
زرنق.....	۱۰۶	۱۱۱	۹۸	۷۷	۷۰	۴۹	۴۰
زنوز.....	۸۹	۶۱	۵۴	۷۲	۸۰	۶۱	۹۰
سراب.....	۱۳۵۸	۹۸۵	۷۶۶	۶۰۲	۴۷۴	۴۲۳	۳۷۶
سردرود.....	۷۲۴	۶۱۰	۵۱۵	۳۴۵	۳۰۳	۲۲۳	۱۸۵
سیس.....	۱۴۹	۱۳۸	۱۴۰	۱۰۲	۱۰۷	۷۷	۵۹
سیه رود.....	۳۸	۲۸	۱۸	۲۵	۲۰	۱۶	۱۶
شبستر.....	۴۵۱	۴۲۱	۲۵۶	۱۸۳	۱۶۰	۱۳۰	۱۴۲
شربیان.....	۱۱۲	۸۷	۷۲	۶۱	۴۵	۵۶	۳۹
شرفخانه.....	۱۳۷	۱۳۶	۱۰۰	۹۵	۷۴	۵۸	۶۴
شندآباد.....	۲۷۱	۲۴۱	۱۸۳	۱۷۶	۱۴۳	۱۳۱	۱۰۳
صوفیان.....	۲۹۷	۲۴۳	۱۸۴	۱۳۲	۱۴۰	۱۱۱	۹۲
عجب شیر.....	۹۷۷	۷۲۲	۵۹۴	۳۴۹	۲۹۷	۲۵۷	۲۵۰
قره آغاج.....	۱۰۲	۷۱	۵۸	۴۶	۳۰	۴۸	۲۶
کشکسرای.....	۲۳۰	۱۷۰	۱۶۶	۱۲۶	۱۲۴	۶۸	۷۶
کلوانق.....	۱۳۹	۱۴۷	۱۱۰	۵۶	۶۱	۵۵	۳۴
کلیبر.....	۲۵۳	۱۷۹	۱۴۷	۱۲۸	۹۴	۸۲	۸۰
کوزه کنان.....	۱۰۱	۱۰۳	۹۳	۵۴	۶۷	۶۴	۵۷
گوگان.....	۳۸۴	۲۹۳	۲۴۲	۱۸۳	۱۷۶	۱۲۷	۱۳۹
لیلان.....	۱۷۱	۱۴۳	۱۱۵	۱۱۰	۸۴	۷۰	۴۶
مراغه.....	۴۹۵۱	۴۰۸۵	۳۰۹۵	۲۲۵۰	۱۹۲۳	۱۶۰۲	۱۳۸۱
مراغه ۱.....	۲۰۲۵	۱۶۴۹	۱۲۷۱	۹۶۳	۸۳۴	۷۲۳	۶۴۱
مراغه ۲.....	۲۹۲۶	۲۴۳۶	۱۸۲۴	۱۲۸۷	۱۰۸۹	۸۷۹	۷۴۰
مرند.....	۳۶۲۳	۳۱۴۷	۲۳۲۹	۱۶۰۹	۱۲۴۳	۹۷۷	۹۶۶
ملکان.....	۶۹۸	۶۶۴	۴۳۲	۲۹۵	۲۹۱	۲۳۹	۱۷۰
ممقان.....	۳۳۵	۲۸۲	۲۳۶	۲۱۸	۱۵۹	۱۵۸	۱۶۳
مهربان.....	۱۳۵	۱۳۲	۱۱۴	۱۰۶	۱۰۶	۸۲	۷۹
میانه.....	۲۶۹۲	۲۲۱۹	۱۵۶۶	۱۱۶۳	۱۰۷۴	۸۹۳	۸۲۶



۲- جمعیت شهرهای کشور به تفکیک سن و جنس بر حسب استان - ۱۳۸۵ (دنباله)

مرد و زن								جمع	شهر
۳۵-۳۹ ساله	۳۰-۳۴ ساله	۲۵-۲۹ ساله	۲۰-۲۴ ساله	۱۵-۱۹ ساله	۱۰-۱۴ ساله	۵-۹ ساله	۰-۴ ساله		
۸۲	۱۱۱	۱۱۸	۱۵۲	۲۳۹	۱۵۵	۹۶	۹۷	۱۲۶۹	نظرکهریزی
۳۱۵	۳۴۳	۳۷۰	۴۴۸	۴۶۷	۲۹۰	۳۰۱	۳۴۵	۴۰۹۱	وایقان
۲۶۷	۴۰۶	۴۵۹	۴۳۵	۶۷۹	۳۸۵	۳۲۹	۳۴۷	۴۰۸۸	ورزقان
۲۱۹۶	۲۴۰۸	۳۰۵۵	۳۶۲۸	۳۱۹۷	۱۹۷۰	۱۹۳۳	۱۹۸۴	۲۸۵۵۵	هادیشهر
۷۶۹	۸۸۱	۱۰۱۷	۱۱۹۴	۱۴۰۹	۸۷۶	۷۰۶	۷۰۱	۱۰۰۵۷	هریس
۱۴۳۶	۱۶۷۹	۲۰۹۷	۲۶۷۳	۲۹۲۷	۱۸۶۷	۱۳۸۷	۱۴۵۳	۱۹۶۵۵	هشترود
۲۶۱	۲۹۲	۳۵۸	۴۵۴	۷۰۷	۴۸۷	۳۱۷	۳۴۴	۴۱۴۲	هوراند
۵۶۵	۸۲۳	۱۰۳۴	۱۰۹۶	۱۳۰۳	۷۸۸	۶۴۲	۶۴۱	۹۳۲۰	یامچی
۱۳۲۵۰	۱۳۳۸۴	۱۶۹۲	۲۰۲۵۰	۲۰۹۴۷	۱۷۱۲	۱۳۹۴۷	۱۳۵۰	۱۷۲۴۹۵	
۴	۷	۵۱	۳	۹	۰۷	۲	۰۷	۴	استان آذر بایجان غربی ...
۱۲۵	۱۱۹	۱۸۸	۲۰۲	۲۴۲	۱۷۳	۱۱۱	۱۲۲	۱۶۹۲	آواجیق
۴۶۰۸۶	۴۴۸۹۶	۵۶۳۰۱	۷۰۷۷۱	۶۵۹۰۳	۵۱۷۳۱	۴۶۰۸۹	۴۲۹۴۸	۵۸۳۲۵۵	ارومیه
۱۴۲۹۲	۱۲۳۸۹	۱۵۹۵۷	۲۰۹۶۹	۱۸۸۲۷	۱۴۳۴۶	۱۲۷۷۵	۱۱۰۸۲	۱۷۳۴۱۱	ارومیه ۱
۱۱۶۱۳	۱۲۶۴۵	۱۴۵۹۹	۱۶۰۳۵	۱۶۰۵۸	۱۳۶۲۱	۱۲۴۳۳	۱۲۳۴۹	۱۴۱۹۰۵	ارومیه ۲
۱۲۳۸۶	۱۲۵۷۹	۱۶۷۶۴	۲۰۷۷۳	۲۱۲۹۸	۱۷۱۸۴	۱۴۶۵۶	۱۳۸۸۷	۱۶۸۵۵۰	ارومیه ۳
۷۷۹۵	۷۲۸۳	۸۹۸۱	۱۲۹۹۴	۹۷۲۰	۶۵۸۰	۶۲۲۵	۵۶۳۰	۹۹۳۸۹	ارومیه ۴
۲۰۵۹	۲۳۲۳	۲۹۵۵	۳۸۱۸	۴۱۵۲	۳۲۸۱	۲۶۱۳	۲۷۳۴	۳۰۶۳۲	اشنویه
۲۱۶	۲۹۹	۳۴۶	۳۰۰	۴۷۳	۳۶۵	۲۷۴	۳۱۱	۳۴۸۸	ایواوغلی
۲۵۷	۳۱۶	۴۱۳	۴۵۱	۵۰۶	۵۰۷	۲۷۸	۳۰۳	۴۰۵۰	باروق
۶۶۳	۸۰۲	۹۸۱	۱۲۰۰	۱۰۹۶	۱۰۴۴	۹۰۳	۸۵۰	۹۲۲۵	بازرگان
۱۱۰۵۸	۱۱۱۸۶	۱۵۸۲۶	۱۶۸۰۹	۲۰۹۱۰	۱۷۲۲۰	۱۱۷۰۴	۱۱۷۳۸	۱۵۰۷۰۳	بوکان
۷۳۳	۷۷۸	۸۶۳	۸۸۱	۹۶۷	۸۵۳	۸۲۵	۷۲۵	۸۶۷۲	پلدشت
۴۰۹۹	۴۷۳۸	۶۱۳۹	۶۵۶۷	۷۳۷۹	۶۷۴۱	۵۹۲۷	۶۳۳۵	۵۸۱۷۷	پیرانشهر
۵۶۶	۶۱۶	۷۸۰	۸۸۳	۹۹۸	۹۶۹	۷۸۳	۷۳۸	۸۲۷۵	تازه شهر
۲۹۷۳	۳۰۸۷	۳۹۷۱	۵۰۸۴	۶۳۳۳	۴۹۳۱	۳۲۲۵	۳۱۹۲	۴۴۰۴۳	تکاب
۵۳۰	۶۹۰	۹۷۷	۹۵۲	۱۱۱۲	۸۵۱	۶۶۹	۷۳۶	۷۹۵۵	چهاربرج
۱۴۱۴۱	۱۴۰۵۵	۱۷۱۲۱	۲۱۵۰۲	۲۱۶۲۷	۱۷۶۲۵	۱۳۹۶۲	۱۲۹۲۳	۱۸۱۴۶۵	خوی
۵۸۵	۵۱۸	۹۰۱	۸۱۵	۱۰۳۸	۱۲۴۷	۸۶۱	۸۶۳	۸۲۲۹	ربط
۲۷۴۱	۲۷۶۴	۳۸۶۲	۴۳۹۵	۵۱۲۸	۴۳۹۳	۳۳۵۵	۳۳۴۳	۳۷۶۹۹	سردشت
۹۲	۹۹	۱۴۶	۱۶۷	۳۹۴	۲۴۴	۱۶۸	۱۳۷	۱۷۰۰	سرو
۶۲۳۰	۶۰۷۶	۷۵۲۴	۹۶۹۸	۹۸۲۳	۸۲۲۰	۶۵۷۹	۶۰۶۳	۸۱۳۴۲	سلماس



۲- جمعیت شهرهای کشور به تفکیک سن و جنس بر حسب استان - ۱۳۸۵ (دنباله)

شهر	مرد و زن							
	۷۵ ساله و بیش تر	۷۰ - ۷۴ ساله	۶۵ - ۶۹ ساله	۶۰ - ۶۴ ساله	۵۵ - ۵۹ ساله	۵۰ - ۵۴ ساله	۴۵ - ۴۹ ساله	۴۰ - ۴۴ ساله
نظر کهریزی.....	۱۴	۱۱	۱۴	۲۹	۲۸	۳۹	۴۱	۴۳
وایقان.....	۱۳۳	۷۳	۱۰۸	۱۳۱	۱۵۶	۱۵۳	۲۰۸	۲۵۰
ورزقان.....	۷۳	۵۵	۵۵	۷۷	۷۲	۱۱۳	۱۶۴	۱۷۲
هادیشهر.....	۸۱۰	۶۱۱	۶۰۹	۷۵۰	۸۰۳	۱۲۴۷	۱۵۸۳	۱۷۷۱
هریس.....	۲۸۹	۲۵۷	۲۲۸	۲۳۰	۲۲۷	۴۳۹	۳۷۳	۴۶۱
هشترود.....	۲۹۶	۲۷۱	۳۰۲	۳۴۲	۴۷۰	۷۳۸	۷۴۲	۹۷۵
هوراند.....	۱۱۴	۸۰	۷۱	۸۲	۹۹	۱۲۶	۱۷۰	۱۸۰
یامچی.....	۲۲۴	۱۹۷	۱۶۳	۲۳۱	۲۸۹	۳۳۵	۴۷۴	۵۱۵
								۱۱۱۴۴
استان آذربایجان غربی.....	۳۱۷۲۶	۲۶۳۱۳	۲۷۰۴۵	۳۳۵۸۸	۴۳۹۸۹	۶۷۳۹۳	۹۰۱۸۳	۷
آواجیق.....	۳۱	۲۸	۴۵	۴۱	۳۴	۶۴	۸۳	۸۴
ارومیه.....	۱۰۸۱۷	۹۱۲۵	۹۴۰۲	۱۲۰۲۱	۱۵۸۷۷	۲۵۴۷۰	۳۳۷۰۶	۴۲۱۱۲
ارومیه ۱.....	۲۴۵۳	۲۲۱۹	۲۳۷۱	۳۵۰۰	۵۲۰۶	۹۴۸۴	۱۲۴۷۴	۱۵۰۶۷
ارومیه ۲.....	۲۳۰۵	۲۰۲۱	۲۱۶۷	۲۵۲۵	۳۲۲۶	۴۸۷۵	۶۵۸۰	۸۸۵۳
ارومیه ۳.....	۱۸۳۶	۱۶۱۲	۱۷۶۷	۲۷۰۵	۴۰۷۳	۶۶۳۰	۹۱۵۴	۱۱۲۴۶
ارومیه ۴.....	۴۲۲۳	۳۲۷۳	۳۰۹۷	۳۲۹۱	۳۳۷۲	۴۴۸۱	۵۴۹۸	۶۹۴۶
اشنویه.....	۵۶۵	۴۸۴	۳۹۴	۵۳۲	۶۲۰	۱۰۴۵	۱۳۴۱	۱۷۱۶
ایواوغلی.....	۱۵۲	۸۷	۸۴	۶۹	۸۶	۱۳۱	۱۲۳	۱۷۲
باروق.....	۹۳	۸۶	۸۹	۱۰۰	۹۲	۱۵۷	۱۸۴	۲۱۸
بازرگان.....	۹۲	۹۷	۸۸	۱۴۰	۱۷۶	۲۹۴	۳۴۹	۴۵۰
بوکان.....	۲۷۲۱	۲۲۵۶	۲۱۳۴	۲۴۳۰	۳۳۳۸	۵۱۸۲	۷۳۳۱	۸۸۶۰
پلدشت.....	۱۴۲	۱۲۵	۱۱۰	۱۴۱	۲۱۲	۲۹۶	۴۲۱	۶۰۰
پیرانشهر.....	۸۰۶	۶۹۴	۵۸۰	۷۱۱	۱۰۱۰	۱۳۹۱	۲۱۰۵	۲۹۵۵
تازه شهر.....	۱۸۰	۱۶۳	۱۵۸	۱۸۳	۲۱۸	۲۸۱	۳۳۳	۴۲۶
تکاب.....	۹۹۱	۷۱۳	۸۲۸	۹۴۸	۱۳۴۹	۱۹۱۵	۲۱۸۰	۲۳۲۳
چهاربرج.....	۹۹	۹۵	۹۶	۱۲۱	۱۶۴	۱۷۵	۳۴۸	۳۴۰
خوی.....	۳۷۴۵	۲۹۴۶	۳۱۶۸	۴۲۶۷	۵۰۴۸	۷۷۲۰	۱۰۱۰۶	۱۱۵۰۹
ربط.....	۱۹۱	۵۵	۵۶	۱۲۵	۱۴۵	۲۰۴	۲۶۸	۳۵۷
سردشت.....	۷۵۵	۳۶۴	۴۴۵	۵۵۸	۸۸۳	۱۲۰۸	۱۵۱۴	۱۹۹۱
سرو.....	۱۹	۱۵	۷	۲۶	۱۹	۴۳	۶۳	۶۱
سلماس.....	۱۴۴۴	۱۳۴۷	۱۳۰۷	۱۷۳۶	۲۱۶۳	۳۲۳۶	۴۳۵۳	۵۵۴۳



۲- جمعیت شهرهای کشور به تفکیک سن و جنس بر حسب استان - ۱۳۸۵ (دنباله)

مرد								جمع	شهر
۳۵-۳۹	۳۰-۳۴	۲۵-۲۹	۲۰-۲۴	۱۵-۱۹	۱۰-۱۴	۵-۹	۰-۴		
ساله	ساله	ساله	ساله	ساله	ساله	ساله	ساله		
۳۹	۵۴	۶۲	۷۰	۱۵۰	۷۴	۴۸	۴۶	۶۴۳	نظرکهریزی
۱۶۷	۱۵۶	۱۷۵	۲۲۶	۲۲۳	۱۴۷	۱۴۷	۱۷۹	۲۰۳۵	وایقان
۱۴۰	۲۱۴	۲۱۴	۲۳۳	۳۷۲	۱۷۵	۱۷۸	۱۷۴	۲۱۲۰	ورزقان
۱۱۲۳	۱۲۱۱	۱۵۲۰	۱۸۹۶	۱۷۲۱	۹۹۳	۹۹۶	۱۰۲۱	۱۴۵۲۵	هادیشهر
۳۷۹	۴۱۱	۴۹۲	۶۳۲	۷۰۹	۴۱۵	۳۶۲	۳۴۵	۴۹۶۸	هریس
۷۹۰	۸۸۹	۹۹۳	۱۳۲۴	۱۵۵۴	۱۰۳۵	۷۳۲	۷۴۵	۱۰۱۳۳	هشترود
۱۲۸	۱۴۸	۱۶۰	۲۲۵	۴۳۷	۲۹۳	۱۷۳	۱۷۰	۲۲۰۹	هوراند
۲۸۶	۴۳۸	۵۲۱	۵۲۹	۶۶۷	۴۱۱	۳۱۴	۳۴۶	۴۶۷۲	یامچی
		۸۴۶۵		۱۰۶۴۴	۸۸۰۰				
۶۷۹۲۶	۶۷۴۰۵	۶	۹۹۵۷۵	۱	۱	۷۱۶۰۸	۶۹۶۷۷	۸۷۴۰۹۴	استان آذربایجان غربی ...
۶۸	۵۶	۹۰	۱۰۳	۱۱۹	۹۱	۵۶	۵۶	۸۴۳	آواجیق
۲۳۳۴۱	۲۲۵۱۶	۲۸۳۰۸	۳۵۰۹۲	۳۳۸۲۸	۲۶۶۰۳	۲۳۴۸۵	۲۲۱۱۸	۲۹۶۱۹۰	ارومیه
۶۸۷۳	۵۹۰۱	۷۷۷۳	۱۰۱۰۰	۹۳۹۸	۷۳۶۲	۶۴۴۹	۵۶۵۵	۸۷۵۳۷	ارومیه ۱
۶۱۹۶	۶۶۲۴	۷۵۸۷	۸۰۲۸	۸۱۳۵	۶۹۹۰	۶۲۹۸	۶۳۶۶	۷۲۶۰۳	ارومیه ۲
۶۳۳۶	۶۳۱۵	۸۴۴۴	۱۰۱۷۰	۱۱۱۳۵	۸۹۳۴	۷۵۵۶	۷۱۸۵	۸۶۳۰۹	ارومیه ۳
۳۹۳۶	۳۶۷۶	۴۵۰۴	۶۷۹۴	۵۱۶۰	۳۳۱۷	۳۱۸۲	۲۹۱۲	۴۹۷۴۱	ارومیه ۴
۱۰۶۴	۱۱۹۱	۱۴۷۸	۲۰۳۷	۲۱۶۳	۱۶۰۱	۱۳۴۵	۱۴۳۱	۱۵۶۱۷	اشنویه
۱۲۹	۱۷۰	۱۶۵	۱۳۲	۳۱۰	۲۲۳	۱۴۷	۱۵۳	۱۸۳۴	ایواوغلی
۱۳۷	۱۵۵	۲۰۷	۲۳۸	۲۶۰	۳۲۶	۱۴۳	۱۶۶	۲۱۲۴	باروق
۳۶۱	۴۲۴	۵۰۶	۶۹۱	۵۷۳	۵۱۰	۴۲۸	۴۲۳	۴۷۹۶	بازرگان
۵۶۶۲	۵۵۶۷	۸۰۶۳	۷۸۳۴	۱۰۴۸۶	۸۷۰۰	۶۰۷۱	۶۰۶۰	۷۵۸۰۸	بوکان
۳۸۲	۳۹۳	۳۸۴	۴۶۳	۴۹۳	۴۱۹	۴۲۶	۳۹۳	۴۴۰۹	پلدشت
۲۱۵۱	۲۴۲۳	۳۱۴۴	۳۰۹۰	۳۷۵۸	۳۳۶۰	۳۰۲۰	۳۲۴۳	۲۹۳۹۲	پیرانشهر
۳۰۰	۳۲۹	۳۸۰	۴۶۱	۴۹۸	۵۰۰	۴۲۴	۳۷۴	۴۲۲۰	تازه شهر
۱۴۸۴	۱۴۳۲	۱۹۰۷	۲۴۷۲	۳۱۵۸	۲۵۰۲	۱۶۵۵	۱۶۶۲	۲۱۸۷۶	تکاب
۲۹۸	۳۸۲	۵۱۴	۴۵۹	۵۶۵	۴۵۱	۳۵۷	۳۵۶	۴۰۶۵	چهاربرج
۷۱۰۵	۷۰۸۹	۸۳۸۹	۱۰۲۶۵	۱۰۷۹۴	۹۱۰۵	۷۲۴۱	۶۶۲۸	۹۱۰۷۵	خوی
۳۱۱	۲۴۴	۴۶۴	۳۸۶	۵۲۳	۷۴۰	۴۲۰	۴۵۴	۴۲۱۷	ربط
۱۴۶۵	۱۴۱۳	۱۹۴۵	۲۲۷۴	۲۶۶۰	۲۲۴۲	۱۷۱۹	۱۷۲۴	۱۹۲۴۸	سردشت
۴۹	۴۷	۷۲	۸۳	۲۸۴	۱۲۸	۸۰	۶۵	۹۳۸	سرو

سلماس ۴۱۸۰۱ ۳۱۴۰ ۳۴۵۰ ۴۲۰۸ ۴۹۵۴ ۵۱۱۳ ۳۷۹۲ ۳۰۵۶ ۳۲۱۵



۲- جمعیت شهرهای کشور به تفکیک سن و جنس بر حسب استان - ۱۳۸۵ (دنباله)

شهر	مرد							
	۴۰-۴۴ ساله	۴۵-۴۹ ساله	۵۰-۵۴ ساله	۵۵-۵۹ ساله	۶۰-۶۴ ساله	۶۵-۶۹ ساله	۷۰-۷۴ ساله	۷۵ ساله و بیشتر
نظرکهریزی.....	۲۱	۲۱	۱۲	۱۹	۱۱	۷	۴	۵
وایقان.....	۱۳۴	۱۰۴	۷۸	۸۱	۶۱	۴۶	۳۷	۷۴
ورزقان.....	۹۸	۸۹	۵۹	۳۵	۴۱	۲۴	۲۸	۴۶
هادیشهر.....	۹۰۰	۸۳۱	۵۹۱	۳۸۵	۳۶۲	۳۱۲	۳۱۶	۳۴۷
هریس.....	۲۴۴	۱۶۳	۲۲۲	۱۰۵	۹۴	۱۱۷	۱۳۱	۱۴۷
هشترود.....	۵۰۹	۳۸۵	۳۶۸	۲۱۸	۱۴۳	۱۶۰	۱۳۳	۱۵۵
هوراند.....	۹۹	۷۵	۵۷	۵۵	۳۴	۳۴	۴۹	۷۲
یامچی.....	۲۵۱	۲۲۷	۱۶۱	۱۳۰	۱۲۷	۷۵	۱۰۴	۸۵
استان آذر بایجان غربی.....	۵۷۳۶۳	۴۶۳۸۴	۳۴۳۳۹	۲۱۹۱۵	۱۶۳۳۸	۱۳۴۱۱	۱۳۳۱۷	۱۵۷۳۸
آواجیق.....	۴۳	۳۷	۳۰	۱۴	۲۰	۲۲	۲۲	۱۶
ارومیه.....	۲۱۵۸۲	۱۷۴۲۷	۱۳۰۶۶	۸۲۵۷	۶۰۷۷	۴۷۳۲	۴۶۱۵	۵۱۴۳
ارومیه ۱.....	۷۶۶۶	۶۵۷۸	۵۲۸۰	۳۰۱۵	۱۹۴۳	۱۲۴۸	۱۱۷۱	۱۱۲۵
ارومیه ۲.....	۴۵۹۵	۳۳۸۸	۲۳۳۸	۱۵۴۵	۱۲۱۲	۱۰۷۱	۱۰۶۹	۱۱۶۱
ارومیه ۳.....	۵۷۵۱	۴۷۳۹	۳۴۴۷	۲۱۸۹	۱۵۱۰	۹۴۵	۸۲۶	۸۲۷
ارومیه ۴.....	۳۵۷۰	۲۷۲۲	۲۰۰۱	۱۵۰۸	۱۴۱۲	۱۴۶۸	۱۵۴۹	۲۰۳۰
اشنویه.....	۸۹۲	۶۵۸	۵۱۰	۲۷۶	۲۵۵	۱۹۷	۲۳۱	۲۸۸
ایواوغلی.....	۹۵	۵۵	۴۸	۳۳	۳۰	۲۹	۳۷	۷۸
باروق.....	۱۰۳	۸۹	۷۵	۳۷	۴۵	۴۷	۴۱	۵۵
بازرگان.....	۲۳۵	۱۸۹	۱۵۲	۹۵	۶۷	۴۱	۵۶	۴۵
بوکان.....	۴۴۱۶	۳۸۰۲	۲۷۲۷	۱۵۴۷	۱۱۰۴	۱۰۴۹	۱۱۸۵	۱۵۳۵
پلدشت.....	۳۲۷	۲۲۸	۱۵۷	۱۱۵	۶۴	۴۵	۵۸	۶۲
پیرانشهر.....	۱۵۵۶	۱۰۷۴	۶۷۲	۴۶۴	۳۳۰	۳۲۱	۳۸۰	۴۰۶
تازه شهر.....	۲۲۱	۱۵۴	۱۳۱	۹۹	۸۷	۹۴	۸۷	۸۱
تکاب.....	۱۰۶۸	۱۰۵۹	۱۰۰۶	۶۲۳	۴۹۱	۴۳۵	۳۶۸	۵۵۴
چهاربرج.....	۱۶۶	۱۶۱	۷۵	۷۰	۶۷	۴۷	۴۶	۵۱
خوی.....	۵۹۲۲	۵۲۱۸	۳۸۸۶	۲۵۵۲	۲۰۵۹	۱۵۹۴	۱۴۶۶	۱۷۶۲
ریط.....	۱۸۱	۱۲۵	۸۹	۷۳	۶۴	۲۱	۲۰	۱۰۲
سردشت.....	۱۰۲۷	۷۴۴	۶۰۵	۴۶۷	۲۸۷	۱۸۰	۱۵۴	۳۴۲

۱۲	۵	۵	۱۴	۹	۲۲	۳۱	۳۲	سرو
۷۱۶	۶۹۱	۶۵۶	۸۴۸	۱۱۲۷	۱۶۵۹	۲۳۰۲	۲۸۷۴	سلماس



۲- جمعیت شهرهای کشور به تفکیک سن و جنس بر حسب استان - ۱۳۸۵ (دنباله)

زن								جمع	شهر
۳۵-۳۹ ساله	۳۰-۳۴ ساله	۲۵-۲۹ ساله	۲۰-۲۴ ساله	۱۵-۱۹ ساله	۱۰-۱۴ ساله	۵-۹ ساله	۰-۴ ساله		
۴۳	۵۷	۵۶	۸۲	۸۹	۸۱	۴۸	۵۱	۶۲۶	نظرکهریزی
۱۴۸	۱۸۷	۱۹۵	۲۲۲	۲۴۴	۱۴۳	۱۵۴	۱۶۶	۲۰۵۶	وایقان
۱۲۷	۱۹۲	۲۴۵	۲۰۲	۳۰۷	۲۱۰	۱۵۱	۱۷۳	۱۹۶۸	ورزقان
۱۰۷۳	۱۱۹۷	۱۵۳۵	۱۷۳۲	۱۴۷۶	۹۷۷	۹۳۷	۹۶۳	۱۴۰۳۰	هادیشهر
۳۹۰	۴۷۰	۵۲۵	۵۶۲	۷۰۰	۴۶۱	۳۴۴	۳۵۶	۵۰۸۹	هریس
۶۴۶	۷۹۰	۱۱۰۴	۱۳۴۹	۱۳۷۳	۸۳۲	۶۵۵	۷۰۸	۹۵۲۲	هشترود
۱۳۳	۱۴۴	۱۹۸	۲۲۹	۲۷۰	۱۹۴	۱۴۴	۱۷۴	۱۹۳۳	هوراند
۲۷۹	۳۸۵	۵۱۳	۵۶۷	۶۳۶	۳۷۷	۳۲۸	۲۹۵	۴۶۴۸	یامچی
		۸۴۵۹	۱۰۲۹۲	۱۰۳۰۳	۸۳۲۰		۶۵۳۳		
۶۴۵۷۸	۶۶۴۴۲	۵	۸	۸	۶	۶۷۸۶۴	۰	۸۵۰۸۶۰	استان آذر بایجان غربی
۵۷	۶۳	۹۸	۹۹	۱۲۳	۸۲	۵۵	۶۶	۸۴۹	آواجیق
۲۲۷۴۵	۲۲۳۸۰	۲۷۹۹۳	۳۵۶۷۹	۳۲۰۷۵	۲۵۱۲۸	۲۲۶۰۴	۲۰۸۳۰	۲۸۷۰۶۵	ارومیه
۷۴۱۹	۶۴۸۸	۸۱۸۴	۱۰۸۶۹	۹۴۲۹	۶۹۸۴	۶۳۲۶	۵۴۲۷	۸۵۸۷۴	ارومیه ۱
۵۴۱۷	۶۰۲۱	۷۰۱۲	۸۰۰۷	۷۹۲۳	۶۶۳۱	۶۱۳۵	۵۹۸۳	۶۹۳۰۲	ارومیه ۲
۶۰۵۰	۶۲۶۴	۸۳۲۰	۱۰۶۰۳	۱۰۱۶۳	۸۲۵۰	۷۱۰۰	۶۷۰۲	۸۲۲۴۱	ارومیه ۳
۳۸۵۹	۳۶۰۷	۴۴۷۷	۶۲۰۰	۴۵۶۰	۳۲۶۳	۳۰۴۳	۲۷۱۸	۴۹۶۴۸	ارومیه ۴
۹۹۵	۱۱۳۲	۱۴۷۷	۱۷۸۱	۱۹۸۹	۱۶۸۰	۱۲۶۸	۱۳۰۳	۱۵۰۱۵	اشنویه
۸۷	۱۲۹	۱۸۱	۱۶۸	۱۶۳	۱۴۲	۱۲۷	۱۵۸	۱۶۵۴	ایواوغلی
۱۲۰	۱۶۱	۲۰۶	۲۱۳	۲۴۶	۱۸۱	۱۳۵	۱۳۷	۱۹۲۶	باروق
۳۰۲	۳۷۸	۴۷۵	۵۰۹	۵۲۳	۵۳۴	۴۷۵	۴۲۷	۴۴۲۹	بازرگان
۵۳۹۶	۵۶۱۹	۷۷۶۳	۸۹۷۵	۱۰۴۲۴	۸۵۲۰	۵۶۳۳	۵۶۷۸	۷۴۸۹۵	بوکان
۳۵۱	۳۸۵	۴۷۹	۴۱۸	۴۷۴	۴۳۴	۳۹۹	۳۳۲	۴۲۶۳	پلدشت
۱۹۴۸	۲۳۱۵	۲۹۹۵	۳۴۷۷	۳۶۲۱	۳۳۸۱	۲۹۰۷	۳۰۹۲	۲۸۷۸۵	پیرانشهر
۲۶۶	۲۸۷	۴۰۰	۴۲۲	۵۰۰	۴۶۹	۳۵۹	۳۶۴	۴۰۵۵	تازه شهر
۱۴۸۹	۱۶۵۵	۲۰۶۴	۲۶۱۲	۳۱۷۵	۲۴۲۹	۱۵۷۰	۱۵۳۰	۲۲۱۶۷	تکاب
۲۳۲	۳۰۸	۴۶۳	۴۹۳	۵۴۷	۴۰۰	۳۱۲	۳۸۰	۳۸۹۰	چهاربرج
۷۰۳۶	۶۹۶۶	۸۷۳۲	۱۱۲۳۷	۱۰۸۳۳	۸۵۲۰	۶۷۲۱	۶۲۹۵	۹۰۳۹۰	خوی
۲۷۴	۲۷۴	۴۳۷	۴۲۹	۵۱۵	۵۰۷	۴۴۱	۴۰۹	۴۰۱۲	ربط
۱۲۷۶	۱۳۵۱	۱۹۱۷	۲۱۲۱	۲۴۶۸	۲۱۵۱	۱۶۳۶	۱۶۱۹	۱۸۴۵۱	سردشت

۴۳	۵۲	۷۴	۸۴	۱۱۰	۱۱۶	۸۸	۷۲	۷۶۲	سرو
۳۰۱۵	۳۰۲۰	۳۷۳۲	۴۵۸۵	۴۸۶۹	۴۰۱۲	۳۱۲۹	۲۹۲۳	۳۹۵۴۱	سلماس



۱- جمعیت شهرهای کشور به تفکیک سن و جنس بر حسب استان - ۱۳۸۵ (دنباله)

شهر	زن							
	۴۰-۴۴ ساله	۴۵-۴۹ ساله	۵۰-۵۴ ساله	۵۵-۵۹ ساله	۶۰-۶۴ ساله	۶۵-۶۹ ساله	۷۰-۷۴ ساله	۷۵ ساله و بیشتر
نظرکهریزی	۲۲	۲۰	۲۷	۹	۱۸	۷	۷	۹
وایقان	۱۱۶	۱۰۴	۷۵	۷۵	۷۰	۶۲	۳۶	۵۹
ورزقان	۷۴	۷۵	۵۴	۳۷	۳۶	۳۱	۲۷	۲۷
هادیشهر	۸۷۱	۷۵۲	۶۵۶	۴۱۸	۳۸۸	۲۹۷	۲۹۵	۴۶۳
هریس	۲۱۷	۲۱۰	۲۱۷	۱۲۲	۱۳۶	۱۱۱	۱۲۶	۱۴۲
هشترود	۴۶۶	۳۵۷	۳۷۰	۲۵۲	۱۹۹	۱۴۲	۱۳۸	۱۴۱
هوراند	۸۱	۹۵	۶۹	۴۴	۴۸	۳۷	۳۱	۴۲
یامچی	۲۶۴	۲۴۷	۱۷۴	۱۵۹	۱۰۴	۸۸	۹۳	۱۳۹
استان آذر بایجان غربی	۵۴۰۸۴	۴۳۷۹۹	۳۳۰۵۴	۲۲۰۷۴	۱۷۲۵۰	۱۳۶۳۴	۱۲۹۹۶	۱۵۹۸۸
آواجیق	۴۱	۴۶	۳۴	۲۰	۲۱	۲۳	۶	۱۵
ارومیه	۲۰۵۳۰	۱۶۲۷۹	۱۲۴۰۴	۷۶۲۰	۵۹۴۴	۴۶۷۰	۴۵۱۰	۵۶۷۴
ارومیه ۱	۷۴۰۱	۵۸۹۶	۴۲۰۴	۲۱۹۱	۱۵۵۷	۱۱۲۳	۱۰۴۸	۱۳۲۸
ارومیه ۲	۴۲۵۸	۳۱۹۲	۲۵۳۷	۱۶۸۱	۱۳۱۳	۱۰۹۶	۹۵۲	۱۱۴۴
ارومیه ۳	۵۴۹۵	۴۴۱۵	۳۱۸۳	۱۸۸۴	۱۱۹۵	۸۲۲	۷۸۶	۱۰۰۹
ارومیه ۴	۳۳۷۶	۲۷۷۶	۲۴۸۰	۱۸۶۴	۱۸۷۹	۱۶۲۹	۱۷۲۴	۲۱۹۳
اشنویه	۸۲۴	۶۸۳	۵۳۵	۳۴۴	۲۷۷	۱۹۷	۲۵۳	۲۷۷
ایواوغلی	۷۷	۶۸	۸۳	۵۳	۳۹	۵۵	۵۰	۷۴
باروق	۱۱۵	۹۵	۸۲	۵۵	۵۵	۴۲	۴۵	۳۸
بازرگان	۲۱۵	۱۶۰	۱۴۲	۸۱	۷۳	۴۷	۴۱	۴۷
بوکان	۴۴۴۴	۳۵۲۹	۲۴۵۵	۱۷۹۱	۱۳۲۶	۱۰۸۵	۱۰۷۱	۱۱۸۶
پلدشت	۲۷۳	۱۹۳	۱۳۹	۹۷	۷۷	۶۵	۶۷	۸۰
پیران شهر	۱۳۹۹	۱۰۳۱	۷۱۹	۵۴۶	۳۸۱	۲۵۹	۳۱۴	۴۰۰
تازه شهر	۲۰۵	۱۷۹	۱۵۰	۱۱۹	۹۶	۶۴	۷۶	۹۹
تکاب	۱۲۵۵	۱۱۲۱	۹۰۹	۷۲۶	۴۵۷	۳۹۳	۳۴۵	۴۳۷
چهاربرج	۱۷۴	۱۸۷	۱۰۰	۹۴	۵۴	۴۹	۴۹	۴۸
خوی	۵۵۸۷	۴۸۸۸	۳۸۳۴	۲۴۹۶	۲۲۰۸	۱۵۷۴	۱۴۸۰	۱۹۸۳
ربط	۱۷۶	۱۴۳	۱۱۵	۷۲	۶۱	۳۵	۳۵	۸۹

۴۱۳	۲۱۰	۲۶۵	۲۷۱	۴۱۶	۶۰۳	۷۷۰	۹۶۴	سردشت.....
۷	۱۰	۲	۱۲	۱۰	۲۱	۳۲	۲۹	سرو.....
۷۲۸	۶۵۶	۶۵۱	۸۸۸	۱۰۳۶	۱۵۷۷	۲۰۵۱	۲۶۶۹	سلماس.....



۲- جمعیت شهرهای کشور به تفکیک سن و جنس بر حسب استان - ۱۳۸۵ (دنباله)

مرد و زن								جمع	شهر
۳۵-۳۹ ساله	۳۰-۳۴ ساله	۲۵-۲۹ ساله	۲۰-۲۴ ساله	۱۵-۱۹ ساله	۱۰-۱۴ ساله	۵-۹ ساله	۰-۴ ساله		
۸۲	۱۱۷	۱۴۴	۱۶۹	۲۱۵	۱۶۹	۱۱۷	۱۰۴	۱۳۷۸	سیلوانه.....
۶۳	۷۶	۱۱۴	۱۳۳	۱۲۵	۱۰۴	۸۴	۱۰۰	۹۸۶	سیمینه.....
۸۸۱	۱۱۰۹	۱۵۳۰	۱۵۰۳	۱۹۷۵	۲۰۰۸	۱۵۳۱	۱۴۲۳	۱۴۷۱۵	سیه چشمه.....
۲۶۵۵	۲۶۱۳	۳۴۰۱	۳۷۲۲	۴۵۲۷	۳۷۳۹	۲۷۲۲	۲۵۸۴	۳۴۶۶۰	شاهین دژ.....
۱۴۳۱	۱۵۸۱	۱۹۰۶	۲۱۰۳	۲۴۹۵	۲۲۶۴	۱۹۰۷	۱۷۹۳	۱۹۷۸۷	شوط.....
۵۸۸	۶۲۰	۷۲۷	۷۶۱	۹۹۳	۹۷۱	۶۷۶	۶۰۵	۸۲۶۰	فیرورق.....
۱۷۴۱	۱۷۴۳	۲۲۶۶	۲۵۸۰	۲۷۲۰	۲۴۲۸	۱۷۹۰	۱۸۷۵	۲۲۶۷۱	قره ضیاء الدین.....
۲۳۱	۲۱۷	۲۳۸	۳۲۹	۴۱۹	۲۹۷	۲۰۳	۲۱۸	۳۰۲۰	قوشچی.....
۳۰۱	۳۱۷	۳۴۲	۳۶۵	۴۲۰	۳۱۱	۲۶۹	۳۶۵	۳۵۵۴	کشاورز.....
۸۲	۹۶	۱۴۴	۱۶۷	۱۸۲	۳۵۷	۱۰۹	۱۴۲	۱۵۴۴	گردکشانه.....
۳۴۸۵	۳۴۲۴	۴۲۸۳	۴۷۵۹	۴۹۳۵	۴۴۰۸	۳۵۵۱	۳۳۹۲	۴۲۵۶۰	ماکو.....
۶۱۸	۶۸۳	۸۱۶	۹۲۴	۹۴۷	۷۷۷	۶۹۷	۷۰۸	۸۰۳۶	محمدیار.....
۴۱۷	۴۵۸	۵۶۵	۵۹۶	۷۴۱	۸۲۸	۳۸۲	۴۳۹	۶۰۳۳	محمودآباد.....
۱۰۰۶۹	۱۰۳۸۴	۱۳۶۴۷	۱۷۳۴۳	۱۶۷۲۱	۱۳۳۸۹	۱۰۵۰۲	۱۰۵۷۱	۱۳۵۷۸۰	مهاباد.....
۹۷۸۴	۹۹۵۵	۱۱۵۴۹	۱۲۵۱۵	۱۳۲۵۷	۱۰۳۹۹	۹۲۳۵	۹۲۶۸	۱۱۴۱۵۳	میاندوآب.....
۲۵۷	۲۹۸	۵۰۳	۴۸۰	۶۵۷	۶۱۳	۴۸۶	۴۲۵	۴۵۲۵	میرآباد.....
۱۵۳	۱۹۷	۲۷۸	۳۱۴	۳۰۲	۲۳۹	۲۲۰	۲۷۶	۲۴۸۸	نالوس.....
۶۰۳۹	۶۰۶۵	۶۸۲۹	۸۴۷۳	۸۹۶۳	۶۷۶۳	۶۰۱۳	۶۰۶۰	۷۳۴۳۸	نقده.....
۴۷۳	۵۳۲	۶۷۵	۷۷۲	۸۰۴	۷۴۸	۶۵۲	۵۹۸	۶۷۶۴	نوشین.....
		۷۳۵۲			۷۳۲۰		۵۳۵۶		
۵۴۲۷۹	۵۸۲۱۹	۲	۸۸۴۹۷	۹۵۰۹۳	۴	۵۴۲۵۳	۱	۷۱۵۵۹۷	استان اردبیل.....
۲۸۶	۳۶۷	۵۸۰	۵۷۷	۷۱۸	۶۷۰	۵۰۱	۴۸۹	۵۲۴۲	آبی بیگلو.....
۳۲۴۳۴	۳۴۳۰۳	۴۳۵۶۰	۵۲۸۴۱	۵۳۱۷۱	۳۹۴۳۳	۳۱۴۳۰	۳۱۱۸۵	۴۱۸۲۶۲	اردبیل.....
۹۷۶۱	۱۰۶۴۵	۱۳۶۵۳	۱۶۴۳۹	۱۶۱۳۵	۱۱۶۷۳	۹۴۵۴	۹۵۶۳	۱۳۰۲۴۴	اردبیل ۱.....
۱۴۱۳۵	۱۴۴۷۲	۱۸۳۸۵	۲۳۳۰۳	۲۱۲۶۶	۱۵۰۱۰	۱۲۵۳۶	۱۲۲۸۶	۱۷۷۶۸۳	اردبیل ۲.....
۸۵۳۸	۹۱۸۶	۱۱۵۲۲	۱۳۰۹۹	۱۵۷۷۰	۱۲۷۵۰	۹۴۴۰	۹۳۳۶	۱۱۰۳۳۵	اردبیل ۳.....
۲۸۳	۳۷۰	۴۰۸	۴۹۱	۵۲۴	۴۸۲	۳۴۲	۳۷۲	۳۹۷۱	اصلاندوز.....
۱۲۲۳	۱۲۱۷	۱۵۹۶	۱۵۸۰	۱۸۹۷	۱۳۰۷	۹۸۹	۱۰۸۲	۱۴۱۸۰	بيله سوار.....

۶۳۴۲	۶۹۸۸	۹۱۲۷	۹۳۷۱	۱۱۳۳۸	۱۰۰۳۲	۶۶۱۷	۶۵۹۰	۸۲۲۵۶	پارس آباد
۱۳۵	۱۷۷	۲۰۷	۱۵۷	۳۰۰	۲۸۵	۱۵۷	۱۶۶	۱۸۱۷	تازه کندانگوت
۵۴۳	۶۱۶	۸۱۲	۷۹۱	۱۰۳۲	۸۷۳	۵۵۰	۵۷۶	۷۱۷۸	جعفرآباد



۲- جمعیت شهرهای کشور به تفکیک سن و جنس بر حسب استان - ۱۳۸۵ (دنباله)

شهر	مرد و زن							
	۷۵ ساله و بیش تر	۷۰-۷۴ ساله	۶۵-۶۹ ساله	۶۰-۶۴ ساله	۵۵-۵۹ ساله	۵۰-۵۴ ساله	۴۵-۴۹ ساله	۴۰-۴۴ ساله
سیلوانه	۳۲	۱۹	۱۵	۳۰	۳۰	۲۱	۵۱	۶۳
سیمینه	۲۰	۱۴	۱۶	۱۴	۲۱	۲۴	۳۹	۳۹
سیه چشمه	۱۸۲	۱۸۵	۲۱۱	۲۰۹	۲۹۴	۳۹۹	۶۱۴	۶۶۱
شاهین دژ	۶۵۳	۴۴۸	۶۰۳	۶۶۱	۸۷۳	۱۳۷۱	۱۷۸۹	۲۲۹۹
شوط	۳۱۸	۲۵۰	۲۷۲	۳۴۵	۴۹۷	۶۹۶	۸۰۳	۱۱۲۶
فیرورق	۲۷۱	۲۳۷	۲۵۵	۲۴۳	۲۶۹	۲۷۳	۳۳۱	۴۴۰
قره ضیاء الدین	۴۰۶	۲۹۱	۳۶۰	۴۳۶	۵۹۱	۹۳۱	۱۱۵۱	۱۳۶۲
قوشچی	۹۴	۸۲	۷۷	۹۸	۸۳	۸۹	۱۵۹	۱۸۶
کشاورز	۵۸	۵۹	۶۵	۵۸	۱۱۰	۱۵۶	۱۶۹	۱۸۹
گردکشانه	۲۱	۱۷	۱۸	۱۴	۲۴	۴۰	۵۹	۷۲
ماکو	۶۶۰	۴۹۰	۵۷۱	۷۲۷	۱۱۹۳	۱۶۹۴	۲۲۵۵	۲۷۳۳
محمدیار	۱۷۰	۱۵۲	۱۲۷	۱۴۱	۱۷۰	۲۷۸	۳۷۵	۴۵۳
محمودآباد	۱۴۱	۱۱۹	۱۶۵	۱۵۳	۱۶۲	۲۳۲	۲۸۶	۳۴۹
مه‌آباد	۲۴۸۶	۲۱۸۸	۲۱۴۸	۲۴۸۳	۳۴۵۶	۵۱۲۹	۷۰۳۰	۸۲۳۴
میان‌دوآب	۱۷۶۷	۱۷۱۸	۱۸۱۸	۲۲۳۵	۲۷۵۹	۴۱۲۲	۶۰۱۲	۷۷۶۰
میرآباد	۹۳	۴۳	۵۰	۷۷	۷۶	۱۳۰	۱۱۳	۲۲۴
نالوس	۵۴	۴۰	۵۶	۵۴	۴۹	۷۲	۹۳	۹۱
نقده	۱۳۴۴	۱۱۸۸	۱۱۳۲	۱۳۲۷	۱۷۵۹	۲۶۹۷	۳۷۲۸	۵۰۵۸
نوشین	۱۱۳	۹۳	۹۵	۱۳۴	۱۳۹	۲۲۷	۳۱۸	۳۹۱
استان اردبیل	۱۲۸۶۹	۱۰۳۹۹	۱۱۰۰۴	۱۳۶۸۹	۱۷۰۶۲	۲۳۹۰۳	۳۳۹۵۷	۴۲۰۸۶
آبی بیگلو	۸۶	۵۳	۸۶	۱۰۵	۱۲۷	۱۳۶	۱۹۲	۲۶۹
اردبیل	۷۵۴۴	۶۲۰۸	۶۶۴۵	۸۲۵۳	۱۰۴۰۶	۱۴۳۴۵	۲۰۵۵۲	۲۵۹۵۲
اردبیل ۱	۲۸۴۲	۲۲۵۷	۲۳۸۹	۲۹۱۰	۳۴۰۸	۴۷۷۳	۶۳۷۱	۷۹۷۱
اردبیل ۲	۳۳۴۵	۲۷۷۴	۲۹۷۴	۳۸۰۲	۴۹۶۱	۶۷۳۳	۹۶۹۷	۱۲۰۰۴
اردبیل ۳	۱۳۵۷	۱۱۷۷	۱۲۸۲	۱۵۴۱	۲۰۳۷	۲۸۳۹	۴۴۸۴	۵۹۷۷
اصلاندوز	۴۵	۳۳	۳۵	۴۷	۵۹	۱۲۴	۱۵۲	۲۰۴

۲۰۶	۲۳۶	۱۸۷	۲۷۲	۲۹۹	۴۴۸	۷۵۵	۸۸۶	بيله سوار
۱۰۲۱	۸۴۱	۸۹۳	۱۲۲۸	۱۴۳۹	۲۳۸۷	۳۶۲۹	۴۴۱۳	پارس آباد
۱۹	۱۸	۱۳	۱۴	۲۵	۳۱	۴۲	۷۱	تازه کندانگوت
۱۰۸	۷۷	۹۱	۱۰۹	۱۳۲	۲۱۰	۳۰۰	۳۵۸	جعفرآباد



۲- جمعیت شهرهای کشور به تفکیک سن و جنس بر حسب استان - ۱۳۸۵ (دنباله)

مرد								جمع	شهر
۳۵-۳۹ ساله	۳۰-۳۴ ساله	۲۵-۲۹ ساله	۲۰-۲۴ ساله	۱۵-۱۹ ساله	۱۰-۱۴ ساله	۵-۹ ساله	۰-۴ ساله		
۳۷	۵۸	۷۸	۸۹	۱۰۹	۹۶	۵۴	۵۳	۷۰۹	سیلوانه
۳۸	۳۸	۶۵	۷۹	۵۴	۴۶	۴۹	۵۶	۵۲۲	سیمینه
۴۵۵	۵۷۴	۷۷۸	۷۸۱	۱۰۴۴	۹۵۰	۷۷۰	۷۵۴	۷۵۰۳	سیه چشمه
۱۳۱۶	۱۲۴۷	۱۶۴۰	۱۷۸۲	۲۲۰۴	۱۸۹۶	۱۴۱۰	۱۳۲۹	۱۷۱۴۸	شاهین دژ
۷۰۳	۷۹۵	۹۵۱	۹۹۳	۱۲۷۱	۱۱۳۸	۹۸۰	۸۹۶	۹۸۹۱	شوط
۳۱۷	۳۱۲	۳۸۹	۳۵۶	۴۸۸	۵۸۴	۳۶۵	۳۱۱	۴۲۴۰	فیرورق
۹۰۸	۸۷۸	۱۱۲۷	۱۲۱۲	۱۳۴۳	۱۲۸۶	۹۰۴	۹۸۰	۱۱۴۳۴	قره ضیاء الدین
۱۲۱	۱۱۳	۱۲۸	۱۶۵	۲۷۲	۱۷۹	۱۰۱	۱۲۷	۱۶۳۸	قوشچی
۱۵۵	۱۴۲	۱۷۵	۱۷۱	۲۱۸	۱۷۳	۱۲۸	۱۹۲	۱۷۸۸	کشاورز
۳۷	۴۸	۸۰	۸۲	۱۰۰	۲۹۰	۵۶	۸۳	۹۰۸	گردکشانه
۱۸۲۱	۱۷۵۵	۲۱۲۲	۲۳۰۳	۲۵۱۴	۲۳۳۰	۱۷۴۸	۱۷۳۹	۲۱۶۵۱	ماکو
۳۴۴	۳۵۴	۴۳۲	۴۵۰	۴۵۵	۳۹۰	۳۷۴	۳۸۶	۴۰۹۳	محمدیار
۱۹۳	۱۹۵	۲۴۰	۲۳۷	۳۹۵	۵۵۶	۲۰۹	۲۴۷	۳۰۲۸	محمودآباد
۵۲۳۴	۵۲۷۱	۶۸۸۳	۸۷۶۹	۸۴۴۵	۶۸۰۹	۵۳۵۷	۵۴۱۵	۶۸۸۱۶	مهاباد
۵۱۷۰	۵۰۹۰	۵۶۶۵	۵۹۸۱	۶۶۷۶	۵۳۴۳	۴۸۶۰	۴۸۸۱	۵۸۱۵۷	میاندوآب
۱۲۹	۱۶۶	۲۶۲	۲۳۸	۳۱۹	۳۰۲	۲۳۵	۲۱۹	۲۲۵۲	میرآباد
۸۴	۹۸	۱۴۳	۱۵۵	۱۶۴	۱۰۸	۱۱۲	۱۴۸	۱۲۵۲	نالوس
۳۰۹۴	۳۰۸۷	۳۳۵۲	۴۱۴۴	۴۵۲۵	۳۴۳۱	۳۰۹۳	۳۱۰۱	۳۷۱۲۳	نقده
۲۴۸	۲۹۷	۳۳۸	۳۹۵	۴۱۹	۳۸۵	۳۳۶	۳۱۴	۳۴۸۸	نوشین
		۳۶۲۶			۳۷۱۸				
۲۸۶۲۸	۲۹۶۶۳	۸	۴۲۰۱۶	۴۷۹۶۹	۹	۲۷۸۵۲	۲۷۴۹۸	۳۶۱۳۵۱	استان اردبیل
۱۴۶	۱۸۳	۲۹۲	۲۵۷	۳۳۷	۳۵۴	۲۴۵	۲۶۴	۲۵۸۷	آبی بیگلو
۱۷۱۱۷	۱۷۶۵۲	۲۱۵۸۰	۲۴۹۶۹	۲۶۸۲۴	۲۰۲۹۵	۱۶۰۹۷	۱۵۹۳۳	۲۱۱۹۱۰	اردبیل
۵۲۲۱	۵۶۱۳	۷۰۵۶	۸۲۰۲	۸۲۱۶	۵۹۳۴	۴۸۹۷	۴۸۴۱	۶۶۷۳۵	اردبیل ۱
۷۳۶۱	۷۳۷۲	۸۷۹۰	۱۰۵۹۴	۱۰۵۱۲	۷۸۳۵	۶۴۱۷	۶۳۱۵	۸۹۵۲۹	اردبیل ۲
۴۵۳۵	۴۶۶۷	۵۷۳۴	۶۱۷۳	۸۰۹۶	۶۵۲۶	۴۷۸۳	۴۷۷۷	۵۵۶۴۶	اردبیل ۳
۱۵۱	۱۹۹	۲۰۱	۲۴۷	۲۷۳	۲۷۶	۱۷۲	۱۹۷	۲۰۷۰	اصلاندوز

۶۴۳	۶۱۲	۸۱۴	۷۵۵	۹۵۰	۶۳۹	۴۹۷	۵۶۶	۷۲۰۰	بيله سوار
۳۳۸۵	۳۴۸۳	۴۵۰۰	۴۳۳۰	۵۶۸۸	۵۱۵۵	۳۴۰۹	۳۴۲۳	۴۱۵۰۱	پارس آباد
۶۸	۹۶	۱۰۱	۶۱	۸۲	۹۳	۸۴	۷۱	۷۷۶	تازه کندانگوت
۳۰۸	۳۳۳	۴۱۱	۳۶۶	۵۲۸	۴۹۷	۳۰۶	۲۸۴	۳۷۲۱	جعفرآباد



۲- جمعیت شهرهای کشور به تفکیک سن و جنس بر حسب استان - ۱۳۸۵ (دنباله)

شهر	مرد							
	۷۵ ساله و بیش تر	۷۰-۷۴ ساله	۶۵-۶۹ ساله	۶۰-۶۴ ساله	۵۵-۵۹ ساله	۵۰-۵۴ ساله	۴۵-۴۹ ساله	۴۰-۴۴ ساله
سیلوانه	۲۱	۸	۹	۱۷	۱۴	۷	۲۳	۳۶
سیمینه	۱۱	۹	۱۰	۵	۸	۱۷	۱۷	۲۰
سیه چشمه	۹۱	۱۰۸	۸۹	۹۵	۱۴۱	۲۱۰	۳۲۰	۳۴۳
شاهین دژ	۳۴۷	۲۰۲	۲۹۸	۳۳۰	۴۱۵	۶۵۹	۹۲۱	۱۱۵۲
شوط	۱۵۸	۱۳۱	۱۳۰	۱۶۱	۲۴۳	۳۷۴	۳۷۷	۵۹۰
فیرورق	۱۵۰	۱۱۶	۱۱۴	۸۸	۱۰۱	۱۲۲	۱۷۵	۲۵۲
قره ضیاء الدین	۲۰۸	۱۵۷	۱۸۶	۱۹۷	۳۰۵	۴۸۷	۵۶۵	۶۹۱
قوشچی	۵۴	۴۰	۳۰	۴۷	۳۹	۳۴	۹۰	۹۸
کشاورز	۳۳	۳۲	۲۵	۲۴	۶۳	۷۲	۹۱	۹۴
گردکشانه	۱۴	۷	۱۰	۹	۱۱	۱۹	۲۷	۳۵
ماکو	۳۰۳	۲۲۰	۲۸۶	۳۶۲	۶۴۴	۹۱۰	۱۱۶۷	۱۴۲۷
محمدیار	۹۴	۷۷	۶۲	۷۰	۷۲	۱۲۲	۱۸۴	۲۲۷
محمودآباد	۶۴	۶۲	۸۳	۸۳	۶۹	۹۳	۱۲۷	۱۷۵
مهاباد	۱۲۴۵	۱۰۹۰	۱۰۲۹	۱۱۹۹	۱۶۵۹	۲۶۴۱	۳۵۱۱	۴۲۵۹
میاندوآب	۸۷۶	۸۷۴	۸۹۱	۱۰۲۹	۱۲۹۷	۲۱۰۵	۳۲۶۹	۴۱۵۰
میرآباد	۵۳	۲۱	۲۵	۴۱	۴۱	۵۸	۳۹	۱۰۴
نالوس	۳۰	۲۲	۳۲	۲۰	۱۳	۳۶	۳۷	۵۰
نقده	۶۸۹	۶۳۰	۵۳۸	۵۹۲	۸۵۹	۱۳۴۸	۱۹۳۰	۲۷۱۰
نوشین	۴۹	۴۹	۴۹	۶۰	۶۳	۱۱۵	۱۶۱	۲۱۰
استان اردبیل	۶۶۰۰	۵۳۶۶	۵۵۹۴	۶۷۷۰	۸۵۸۲	۱۱۸۴۲	۱۷۵۲۴	۲۱۹۹۰
آبی بیگلو	۵۱	۲۷	۴۸	۵۸	۶۰	۶۰	۷۸	۱۲۷
اردبیل	۳۷۷۸	۳۲۱۳	۳۳۹۸	۴۰۸۸	۵۲۹۴	۷۱۸۹	۱۰۸۳۱	۱۳۶۵۲
اردبیل ۱	۱۴۸۸	۱۱۲۲	۱۱۹۵	۱۳۸۲	۱۶۷۸	۲۳۸۵	۳۲۵۰	۴۲۵۵
اردبیل ۲	۱۶۱۱	۱۴۵۸	۱۵۲۷	۱۹۴۸	۲۶۰۵	۳۵۳۲	۵۲۷۰	۶۳۸۲
اردبیل ۳	۶۷۹	۶۳۳	۶۷۶	۷۵۸	۱۰۱۱	۱۲۷۲	۲۳۱۱	۳۰۱۵

۲۵	۱۷	۱۴	۲۷	۲۷	۶۴	۷۵	۱۰۵	اصلاندوز.....
۱۱۲	۱۱۷	۹۲	۱۱۸	۱۶۸	۲۱۵	۴۰۸	۴۹۴	بيله سوار.....
۵۳۸	۴۳۳	۴۹۶	۶۳۴	۷۱۶	۱۱۴۲	۱۸۳۱	۲۳۳۸	پارس آباد.....
۹	۷	۷	۶	۱۳	۱۳	۲۰	۴۵	تازه کندانگوت.....
۵۱	۴۰	۴۲	۶۰	۶۶	۹۵	۱۴۱	۱۹۳	جعفرآباد.....



۲- جمعیت شهرهای کشور به تفکیک سن و جنس بر حسب استان - ۱۳۸۵ (دنباله)

زن								جمع	شهر
۳۵-۳۹	۳۰-۳۴	۲۵-۲۹	۲۰-۲۴	۱۵-۱۹	۱۰-۱۴	۵-۹	۰-۴		
ساله	ساله	ساله	ساله	ساله	ساله	ساله	ساله		
۴۵	۵۹	۶۶	۸۰	۱۰۶	۷۳	۶۳	۵۱	۶۶۹	سیلوانه.....
۲۵	۳۸	۴۹	۵۴	۷۱	۵۸	۳۵	۴۴	۴۶۴	سیمینه.....
۴۲۶	۵۳۵	۷۵۲	۷۲۲	۹۳۱	۱۰۵۸	۷۶۱	۶۶۹	۷۲۱۲	سیه چشمه.....
۱۳۳۹	۱۳۶۶	۱۷۶۱	۱۹۴۰	۲۳۲۳	۱۸۴۳	۱۳۱۲	۱۲۵۵	۱۷۵۱۲	شاهین دژ.....
۷۲۸	۷۸۶	۹۵۵	۱۱۱۰	۱۲۲۴	۱۱۲۶	۹۲۷	۸۹۷	۹۸۹۶	شوط.....
۲۷۱	۳۰۸	۳۳۸	۴۰۵	۵۰۵	۳۸۷	۳۱۱	۲۹۴	۴۰۲۰	فیرورق.....
۸۳۳	۸۶۵	۱۱۳۹	۱۳۶۸	۱۳۷۷	۱۱۴۲	۸۸۶	۸۹۵	۱۱۲۳۷	قره ضیاء الدین.....
۱۱۰	۱۰۴	۱۱۰	۱۶۴	۱۴۷	۱۱۸	۱۰۲	۹۱	۱۳۸۲	قوشچی.....
۱۴۶	۱۷۵	۱۶۷	۱۹۴	۲۰۲	۱۳۸	۱۴۱	۱۷۳	۱۷۶۶	کشاورز.....
۴۵	۴۸	۶۴	۸۵	۸۲	۶۷	۵۳	۵۹	۶۳۶	گردکشانه.....
۱۶۶۴	۱۶۶۹	۲۱۶۱	۲۴۵۶	۲۴۲۱	۲۰۷۸	۱۸۰۳	۱۶۵۳	۲۰۹۰۹	ماکو.....
۲۷۴	۳۲۹	۳۸۴	۴۷۴	۴۹۲	۳۸۷	۳۲۳	۳۲۲	۳۹۴۳	محمدیار.....
۲۲۴	۲۶۳	۳۲۵	۳۵۹	۳۴۶	۲۷۲	۱۷۳	۱۹۲	۳۰۰۵	محمودآباد.....
۴۸۳۵	۵۱۱۳	۶۷۶۴	۸۵۷۴	۸۲۷۶	۶۵۸۰	۵۱۴۵	۵۱۵۶	۶۶۹۶۴	مهاباد.....
۴۶۱۴	۴۸۶۵	۵۸۸۴	۶۵۳۴	۶۵۸۱	۵۰۵۶	۴۳۷۵	۴۳۸۷	۵۵۹۹۶	میاندوآب.....
۱۲۸	۱۳۲	۲۴۱	۲۴۲	۳۳۸	۳۱۱	۲۵۱	۲۰۶	۲۲۷۳	میرآباد.....
۶۹	۹۹	۱۳۵	۱۵۹	۱۳۸	۱۳۱	۱۰۸	۱۲۸	۱۲۳۶	نالوس.....
۲۹۴۵	۲۹۷۸	۳۴۷۷	۴۳۲۹	۴۴۳۸	۳۳۳۲	۲۹۲۰	۲۹۵۹	۳۶۳۱۵	نقده.....
۲۲۵	۲۳۵	۳۳۷	۳۷۷	۳۸۵	۳۶۳	۳۱۶	۲۸۴	۳۲۷۶	نوشین.....
		۳۷۲۵			۳۶۰۱		۲۶۰۶		
۲۵۶۵۱	۲۸۵۵۶	۴	۴۶۴۸۱	۴۷۱۲۴	۵	۲۶۴۰۱	۳	۳۵۴۲۴۶	استان اردبیل.....
۱۴۰	۱۸۴	۲۸۸	۳۲۰	۳۸۱	۳۱۶	۲۵۶	۲۲۵	۲۶۵۵	آبی بیگلو.....
۱۵۳۱۷	۱۶۶۵۱	۲۱۹۸۰	۲۷۸۷۲	۲۶۳۴۷	۱۹۱۳۸	۱۵۳۳۳	۱۵۲۵۲	۲۰۶۳۵۲	اردبیل.....
۴۵۴۰	۵۰۳۲	۶۵۹۷	۸۲۳۷	۷۹۱۹	۵۷۳۹	۴۵۵۷	۴۷۲۲	۶۳۵۰۹	اردبیل ۱.....
۶۷۷۴	۷۱۰۰	۹۵۹۵	۱۲۷۰۹	۱۰۷۵۴	۷۱۷۵	۶۱۱۹	۵۹۷۱	۸۸۱۵۴	اردبیل ۲.....
۴۰۰۳	۴۵۱۹	۵۷۸۸	۶۹۲۶	۷۶۷۴	۶۲۲۴	۴۶۵۷	۴۵۵۹	۵۴۶۸۹	اردبیل ۳.....

۱۳۲	۱۷۱	۲۰۷	۲۴۴	۲۵۱	۲۰۶	۱۷۰	۱۷۵	۱۹۰۱	اصلاندوز.....
۵۸۰	۶۰۵	۷۸۲	۸۲۵	۹۴۷	۶۶۸	۴۹۲	۵۱۶	۶۹۸۰	بيله سوار.....
۲۹۵۷	۳۵۰۵	۴۶۲۷	۵۰۴۱	۵۶۵۰	۴۸۷۷	۳۲۰۸	۳۱۶۷	۴۰۷۵۵	پارس آباد.....
۶۷	۸۱	۱۰۶	۹۶	۲۱۸	۱۹۲	۷۳	۹۵	۱۰۴۱	تازه کندانگوت.....
۲۳۵	۲۸۳	۴۰۱	۴۲۵	۵۰۴	۳۷۶	۲۴۴	۲۹۲	۳۴۵۷	جعفرآباد.....



۱- جمعیت شهرهای کشور به تفکیک سن و جنس بر حسب استان - ۱۳۸۵ (دنباله)

شهر	زن							
	۷۵ ساله و بیش تر	۷۰ - ۷۴ ساله	۶۵ - ۶۹ ساله	۶۰ - ۶۴ ساله	۵۵ - ۵۹ ساله	۵۰ - ۵۴ ساله	۴۵ - ۴۹ ساله	۴۰ - ۴۴ ساله
سیلوانه.....	۱۱	۱۱	۶	۱۳	۱۶	۱۴	۲۸	۲۷
سیمینه.....	۹	۵	۶	۹	۱۳	۷	۲۲	۱۹
سیه چشمه.....	۹۱	۷۷	۱۲۲	۱۱۴	۱۵۳	۱۸۹	۲۹۴	۳۱۸
شاهین دژ.....	۳۰۶	۲۴۶	۳۰۵	۳۳۱	۴۵۸	۷۱۲	۸۶۸	۱۱۴۷
شوط.....	۱۶۰	۱۱۹	۱۴۲	۱۸۴	۲۵۴	۳۲۲	۴۲۶	۵۳۶
فیرورق.....	۱۲۱	۱۲۱	۱۴۱	۱۵۵	۱۶۸	۱۵۱	۱۵۶	۱۸۸
قره ضیاء الدین.....	۱۹۸	۱۳۴	۱۷۴	۲۳۹	۲۸۶	۴۴۴	۵۸۶	۶۷۱
قوشچی.....	۴۰	۴۲	۴۷	۵۱	۴۴	۵۵	۶۹	۸۸
کشاورز.....	۲۵	۲۷	۴۰	۳۴	۴۷	۸۴	۷۸	۹۵
گردکشانه.....	۷	۱۰	۸	۵	۱۳	۲۱	۳۲	۳۷
ماکو.....	۳۵۷	۲۷۰	۲۸۵	۳۶۵	۵۴۹	۷۸۴	۱۰۸۸	۱۳۰۶
محمدیار.....	۷۶	۷۵	۶۵	۷۱	۹۸	۱۵۶	۱۹۱	۲۲۶
محمودآباد.....	۷۷	۵۷	۸۲	۷۰	۹۳	۱۳۹	۱۵۹	۱۷۴
مهاباد.....	۱۲۴۱	۱۰۹۸	۱۱۱۹	۱۲۸۴	۱۷۹۷	۲۴۸۸	۳۵۱۹	۳۹۷۵
میاندوآب.....	۸۹۱	۸۴۴	۹۲۷	۱۲۰۶	۱۴۶۲	۲۰۱۷	۲۷۴۳	۳۶۱۰
میرآباد.....	۴۰	۲۲	۲۵	۳۶	۳۵	۷۲	۷۴	۱۲۰
نالوس.....	۲۴	۱۸	۲۴	۳۴	۳۶	۳۶	۵۶	۴۱
نقده.....	۶۵۵	۵۵۸	۵۹۴	۷۳۵	۹۰۰	۱۳۴۹	۱۷۹۸	۲۳۴۸
نوشین.....	۶۴	۴۴	۴۶	۷۴	۷۶	۱۱۲	۱۵۷	۱۸۱
استان اردبیل.....	۶۲۶۹	۵۰۳۳	۵۴۱۰	۶۹۱۹	۸۴۸۰	۱۲۰۶۱	۱۶۴۳۳	۲۰۰۹۶
آبی بیگلو.....	۳۵	۲۶	۳۸	۴۷	۶۷	۷۶	۱۱۴	۱۴۲
اردبیل.....	۳۷۶۶	۲۹۹۵	۳۲۴۷	۴۱۶۵	۵۱۱۲	۷۱۵۶	۹۷۲۱	۱۲۳۰۰
اردبیل ۱.....	۱۳۵۴	۱۱۳۵	۱۱۹۴	۱۵۲۸	۱۷۳۰	۲۳۸۸	۳۱۲۱	۳۷۱۶
اردبیل ۲.....	۱۷۳۴	۱۳۱۶	۱۴۴۷	۱۸۵۴	۲۳۵۶	۳۲۰۱	۴۴۲۷	۵۶۲۲
اردبیل ۳.....	۶۷۸	۵۴۴	۶۰۶	۷۸۳	۱۰۲۶	۱۵۶۷	۲۱۷۳	۲۹۶۲

۲۰	۱۶	۲۱	۲۰	۳۲	۶۰	۷۷	۹۹	اصلاندوز.....
۹۴	۱۱۹	۹۵	۱۵۴	۱۳۱	۲۳۳	۳۴۷	۳۹۲	بيله سوار.....
۴۸۳	۴۰۸	۳۹۷	۵۹۴	۷۲۳	۱۲۴۵	۱۷۹۸	۲۰۷۵	پارس آباد.....
۱۰	۱۱	۶	۸	۱۲	۱۸	۲۲	۲۶	تازه کندانگوت.....
۵۷	۳۷	۴۹	۴۹	۶۶	۱۱۵	۱۵۹	۱۶۵	جعفرآباد.....



۲- جمعیت شهرهای کشور به تفکیک سن و جنس بر حسب استان - ۱۳۸۵ (دنباله)

مرد و زن								جمع	شهر
۳۵-۳۹ ساله	۳۰-۳۴ ساله	۲۵-۲۹ ساله	۲۰-۲۴ ساله	۱۵-۱۹ ساله	۱۰-۱۴ ساله	۵-۹ ساله	۰-۴ ساله		
۲۸۴۲	۲۹۳۴	۳۴۷۰	۵۷۴۶	۵۷۰۹	۴۱۲۴	۳۰۴۰	۲۸۲۵	۳۹۷۵۴	خلخال
۱۱۶	۱۲۴	۱۶۳	۲۳۷	۲۸۹	۲۶۵	۱۲۹	۱۲۱	۱۸۹۵	رضی
۳۴۳	۳۸۲	۴۵۶	۵۷۹	۵۱۰	۵۰۹	۳۹۴	۳۸۶	۴۵۹۹	سرعین
۴۰۲	۴۲۷	۶۱۰	۸۱۸	۸۴۰	۶۵۲	۴۰۱	۴۱۸	۶۱۶۱	عنبران
۱۶۳	۱۶۵	۱۵۵	۲۱۷	۵۵۹	۴۰۸	۱۵۳	۱۳۸	۲۸۴۱	کلور
۴۳	۵۵	۷۱	۱۱۳	۱۰۵	۱۳۹	۵۰	۴۵	۸۵۴	کورااییم
۱۹۴۱	۲۲۴۶	۳۰۲۸	۳۵۶۳	۴۰۷۱	۳۴۰۲	۲۲۶۹	۲۱۷۲	۲۸۹۳۲	گرمی
۴۵۳	۶۱۳	۶۴۲	۷۶۱	۱۲۳۹	۸۲۲	۴۸۹	۴۹۹	۷۲۶۱	گیوی
۱۴۳	۲۰۳	۲۶۶	۳۲۳	۳۸۸	۳۰۹	۲۱۴	۱۸۵	۲۹۷۱	لاهرود
۴۸۹۱	۵۲۴۹	۶۲۰۹	۷۷۵۰	۹۱۹۲	۶۵۳۰	۴۷۹۳	۴۶۵۰	۶۳۶۵۵	مشگین شهر
۷۹۶	۸۱۷	۱۰۱۰	۱۲۷۲	۱۱۶۶	۱۱۶۱	۸۲۵	۸۰۴	۱۰۴۵۶	نمین
۴۵۴	۴۱۷	۴۹۰	۵۵۰	۷۵۸	۷۴۱	۴۰۶	۳۵۷	۵۴۶۰	نیر
۲۶۸	۳۳۶	۴۰۰	۴۶۸	۹۵۱	۷۴۵	۳۰۳	۳۰۸	۵۱۴۵	هشتجین
۱۷۸	۲۱۳	۲۶۲	۲۹۲	۳۳۶	۳۱۵	۲۰۱	۱۹۳	۲۷۰۷	هیر
۲۸۷۹۳	۳۱۳۰۶	۴۰۰۱	۴۹۸۴۵	۴۳۹۹۰	۳۰۵۷	۲۶۷۰۸	۲۵۹۲	۳۷۹۸۷۲	
۱	۵	۱۲	۵	۳	۱۴	۱	۴۸	۸	استان اصفهان
۴۴۶۵	۴۷۸۸	۵۴۸۹	۶۷۷۶	۶۳۷۵	۴۴۲۸	۴۳۱۷	۴۳۸۸	۵۵۸۳۳	آران ویدگل
۱۵۶۶	۱۶۷۷	۲۱۱۰	۲۵۹۵	۲۳۷۲	۱۷۲۲	۱۵۶۰	۱۵۰۵	۱۹۴۰۶	ابریشم
۴۰۴	۴۶۶	۵۱۵	۶۳۷	۶۱۵	۴۳۲	۴۰۱	۳۹۹	۵۱۶۶	ابوزیدآباد
۱۰۱۴	۱۱۰۲	۱۴۷۶	۲۱۷۶	۱۸۳۹	۱۳۲۷	۱۰۴۹	۹۹۷	۱۵۲۸۴	اردستان
۲۶۲	۳۰۲	۳۳۹	۴۴۵	۴۳۳	۲۵۰	۱۶۲	۱۹۶	۳۳۱۵	اژیه
۱۲۳۲۲	۱۳۰۷۲	۱۷۰۹۷	۲۱۰۱۳	۱۷۴۳۶	۱۲۱۱۹	۱۰۸۷۵	۱۰۱۶۳		
۳	۱	۸	۸	۲	۰	۲	۶	۱۶۰۲۱۱۰	اصفهان
۵۶۲۶	۵۱۴۶	۶۷۳۱	۸۶۱۵	۷۰۵۳	۴۹۳۰	۴۳۵۳	۳۵۷۵	۷۳۹۲۶	اصفهان ۱
۴۱۹۷	۵۰۲۰	۶۱۵۳	۷۴۲۲	۶۲۳۵	۴۲۳۸	۴۰۳۱	۳۹۵۱	۵۵۷۰۱	اصفهان ۲
۸۴۳۷	۸۲۵۴	۱۰۸۲۰	۱۳۰۹۱	۱۱۰۰۳	۷۵۹۱	۶۷۲۷	۶۰۶۱	۱۱۱۸۱۶	اصفهان ۳
۸۶۸۶	۸۹۵۳	۱۲۰۵۴	۱۴۴۶۶	۱۱۸۶۱	۷۷۰۳	۶۹۱۹	۶۳۱۶	۱۱۲۸۳۴	اصفهان ۴
۱۹۳۸۳	۱۹۲۹۱	۲۷۳۳۳	۳۸۹۳۴	۲۸۲۶۵	۱۶۹۶۷	۱۴۶۹۷	۱۲۹۵۷	۲۵۴۰۶۴	اصفهان ۵
۸۰۰۷	۷۹۵۶	۱۱۰۰۶	۱۳۹۲۲	۱۰۷۲۹	۶۸۵۴	۶۰۰۷	۵۰۹۷	۱۰۶۹۵۶	اصفهان ۶
۲۰۹۵۸	۲۳۶۰۹	۲۹۲۳۵	۳۴۱۴۰	۳۱۴۱۹	۲۴۱۸۹	۲۲۱۲۳	۲۱۸۰۰	۲۷۰۶۹۷	اصفهان ۷
۲۴۰۶۸	۲۵۶۹۱	۳۲۷۴۵	۳۸۳۵۶	۳۳۲۱۹	۲۴۱۶۲	۲۱۵۹۷	۲۰۱۸۱	۳۰۰۵۷۳	اصفهان ۸
۵۴۵۴	۶۰۹۱	۷۵۴۲	۸۶۱۰	۷۱۳۴	۴۹۸۰	۴۷۵۸	۴۳۵۷	۶۹۳۲۱	اصفهان ۹



۲- جمعیت شهرهای کشور به تفکیک سن و جنس بر حسب استان - ۱۳۸۵ (دنباله)

شهر	مرد و زن						
	۴۰-۴۴ ساله	۴۵-۴۹ ساله	۵۰-۵۴ ساله	۵۵-۵۹ ساله	۶۰-۶۴ ساله	۶۵-۶۹ ساله	۷۰-۷۴ ساله و بیشتر
خلخال.....	۲۱۴۸	۱۸۳۰	۱۳۳۹	۹۷۹	۶۷۲	۶۸۰	۵۹۱
رضی.....	۱۰۴	۹۰	۶۶	۴۷	۴۴	۲۶	۳۳
سرعین.....	۲۹۴	۱۸۳	۱۱۸	۱۰۴	۱۰۱	۷۴	۷۴
عنبران.....	۳۰۳	۲۴۹	۲۲۹	۲۰۶	۱۸۷	۱۲۳	۱۳۱
کلور.....	۸۶	۸۸	۱۰۴	۸۸	۱۰۷	۱۲۵	۱۳۳
کوراایم.....	۳۶	۳۱	۳۱	۲۲	۳۶	۲۰	۲۲
گرمی.....	۱۵۶۹	۱۲۸۵	۸۸۶	۶۸۷	۵۲۶	۳۹۷	۳۹۵
گیوی.....	۳۷۰	۲۸۳	۲۲۶	۱۸۰	۱۳۴	۱۵۲	۱۶۳
لاهرود.....	۱۱۷	۱۳۴	۱۱۸	۱۱۴	۱۱۹	۱۰۲	۱۰۰
مشگین شهر.....	۳۶۳۴	۳۱۱۷	۲۳۱۳	۱۴۶۷	۱۱۷۶	۸۶۱	۸۲۳
نمین.....	۶۶۳	۵۴۰	۳۶۷	۲۳۸	۲۰۵	۱۶۴	۱۷۵
نیر.....	۳۳۵	۲۳۳	۱۳۵	۱۳۲	۱۲۸	۱۱۰	۸۵
هشتجین.....	۱۶۷	۱۵۳	۱۸۹	۱۹۰	۱۶۵	۱۵۹	۱۵۰
هیر.....	۱۰۷	۱۱۹	۱۰۱	۱۲۱	۶۱	۶۱	۵۸
	۲۴۸۲۱	۲۰۸۱۹	۱۶۶۰۶	۱۱۱۸۶			
استان اصفهان.....	۸	۰	۰	۱	۸۷۱۰۷	۶۸۲۵۳	۶۲۴۲۶
آران و بییدگل.....	۳۶۰۴	۲۷۶۶	۲۱۷۸	۱۲۵۸	۱۲۷۱	۱۰۸۹	۱۱۷۵
ابریشم.....	۱۲۲۹	۸۹۴	۶۸۶	۴۲۵	۳۰۸	۲۰۹	۲۶۳
ابوزیدآباد.....	۲۹۷	۲۵۸	۱۵۱	۱۰۹	۱۰۷	۱۱۱	۱۲۰
اردستان.....	۸۹۳	۸۶۴	۶۶۶	۴۰۲	۳۳۸	۳۵۴	۳۱۵
اژیه.....	۱۷۵	۲۰۲	۱۴۶	۹۴	۸۸	۶۱	۸۹
اصفهان.....	۱۱۰۴۲۹	۹۵۴۰۷	۷۷۶۳۶	۵۲۹۹۹	۴۰۰۴۴	۲۹۱۹۸	۲۵۰۴۶
اصفهان ۱.....	۵۶۸۳	۵۰۰۱	۴۱۰۵	۳۱۴۲	۲۷۱۴	۲۱۱۶	۲۰۰۰
اصفهان ۲.....	۳۵۹۰	۲۸۳۳	۲۳۳۶	۱۴۶۶	۱۳۴۰	۹۸۶	۹۳۶
اصفهان ۳.....	۸۱۱۶	۷۱۹۷	۵۹۴۸	۴۴۹۳	۳۸۵۳	۳۰۵۱	۳۰۲۶
اصفهان ۴.....	۸۲۵۳	۷۵۷۵	۶۴۹۰	۴۲۲۰	۳۲۲۱	۲۲۶۶	۱۷۵۶
اصفهان ۵.....	۱۸۰۸۹	۱۶۲۸۵	۱۳۸۱۷	۹۵۱۰	۶۳۶۲	۴۴۶۸	۳۴۴۲
اصفهان ۶.....	۷۶۲۷	۷۰۳۶	۶۲۰۵	۴۸۹۷	۳۸۴۲	۲۸۵۴	۲۳۴۰
اصفهان ۷.....	۱۷۵۳۲	۱۴۰۸۸	۱۰۳۰۳	۶۵۱۱	۴۸۳۹	۳۵۲۶	۳۰۴۸
اصفهان ۸.....	۲۱۰۸۱	۱۷۹۰۷	۱۴۱۸۸	۹۰۳۷	۶۲۴۲	۴۴۲۳	۳۵۶۹

اصفهان ۹..... ۴۶۲۳ ۳۸۹۴ ۳۱۷۶ ۲۳۳۶ ۱۹۲۱ ۱۴۲۳ ۱۲۹۳ ۱۷۲۹



۲- جمعیت شهرهای کشور به تفکیک سن و جنس بر حسب استان - ۱۳۸۵ (دنباله)

شهر	جمع	مرد							
		۴-۰ ساله	۵-۹ ساله	۱۰-۱۴ ساله	۱۵-۱۹ ساله	۲۰-۲۴ ساله	۲۵-۲۹ ساله	۳۰-۳۴ ساله	۳۵-۳۹ ساله
خلخال.....	۱۹۵۳۴	۱۴۷۸	۱۵۷۳	۲۰۰۳	۲۸۵۹	۲۶۲۳	۱۶۶۷	۱۳۹۷	۱۳۹۰
رضی.....	۹۰۲	۵۹	۷۱	۱۰۴	۱۳۶	۱۱۶	۷۹	۶۳	۵۱
سرعین.....	۲۴۴۵	۱۷۹	۲۱۳	۲۰۹	۲۶۲	۳۴۰	۲۵۴	۲۱۹	۲۱۲
عنبران.....	۳۱۳۱	۲۰۴	۲۰۹	۳۳۳	۴۲۹	۴۱۷	۳۴۴	۲۲۴	۱۹۷
کلور.....	۱۳۱۴	۶۹	۷۳	۲۱۱	۲۷۸	۱۰۱	۵۸	۶۴	۶۹
کوزاییم.....	۴۴۸	۲۶	۲۶	۷۴	۵۴	۶۳	۴۵	۳۳	۱۹
گرمی.....	۱۴۳۷۲	۱۱۵۲	۱۱۵۴	۱۶۳۸	۱۹۸۳	۱۷۰۷	۱۴۶۴	۱۱۵۰	۱۰۵۶
گیوی.....	۳۴۹۴	۲۴۸	۲۵۳	۳۵۷	۵۷۵	۳۶۰	۳۱۷	۳۰۱	۲۳۳
لاهرود.....	۱۴۵۴	۹۷	۱۱۱	۱۵۴	۲۱۹	۱۵۵	۱۳۸	۹۸	۶۸
مشگین شهر.....	۳۲۸۵۰	۲۴۰۳	۲۴۵۷	۳۳۲۲	۴۹۹۷	۳۹۲۹	۳۰۳۹	۲۶۴۹	۲۶۳۷
نمین.....	۵۰۱۸	۴۱۰	۴۳۵	۵۱۱	۵۳۳	۵۶۱	۴۳۰	۳۹۵	۴۲۳
نیر.....	۲۷۲۱	۱۸۰	۲۰۶	۳۶۹	۳۴۲	۲۸۸	۲۳۴	۲۲۶	۲۴۶
هشتجین.....	۲۵۰۰	۱۵۶	۱۵۵	۴۰۱	۴۵۵	۲۱۱	۱۶۴	۱۸۰	۱۲۰
هیر.....	۱۴۰۳	۹۹	۱۰۶	۱۹۴	۱۶۵	۱۶۰	۱۳۶	۱۰۶	۸۹
اصفهان استان.....	۱۹۴۱۸۵	۱۳۲۹۳	۱۳۶۳۸	۱۵۶۹	۲۲۳۸۷	۲۴۸۳۴	۲۰۲۴	۱۶۱۰۸	۱۴۸۹۸
آران و بییدگل.....	۲۸۰۶۷	۲۲۶۷	۲۰۹۷	۲۲۳۲	۳۱۷۲	۳۳۱۳	۲۷۲۶	۲۴۷۴	۲۲۷۱
ابریشم.....	۱۰۰۰۴	۷۶۴	۸۱۳	۸۶۲	۱۲۲۰	۱۲۵۸	۱۰۸۴	۹۰۰	۸۱۴
ابوزیدآباد.....	۲۶۵۳	۱۹۴	۲۰۷	۲۲۲	۲۹۸	۳۱۸	۲۵۹	۲۷۸	۲۳۰
اردستان.....	۷۷۵۸	۵۰۷	۵۵۰	۷۲۶	۸۸۸	۱۱۰۳	۷۳۳	۵۶۴	۵۳۷
اژیه.....	۱۷۱۵	۱۰۵	۸۲	۱۲۷	۲۱۹	۲۱۷	۱۷۸	۱۶۶	۱۵۴
اصفهان.....	۸۱۷۱۱۷	۵۱۸۹۵	۵۵۸۷۰	۶۲۱۱۹	۸۸۶۷۷	۳	۸۵۴۶۲	۶۶۴۵۶	۶۲۹۳۸
اصفهان ۱.....	۳۶۴۵۰	۱۸۱۶	۲۱۸۲	۲۵۱۸	۳۵۲۲	۴۱۶۶	۳۳۴۶	۲۳۴۶	۲۷۵۸
اصفهان ۲.....	۲۸۶۹۱	۱۹۶۹	۲۰۲۳	۲۱۳۷	۳۱۲۵	۳۷۱۵	۳۲۱۶	۲۷۰۶	۲۲۷۰
اصفهان ۳.....	۵۶۰۸۲	۳۰۷۸	۳۳۹۶	۳۸۰۷	۵۷۶۵	۶۷۵۱	۵۳۸۳	۴۰۴۴	۴۱۹۷
اصفهان ۴.....	۵۷۲۱۸	۳۲۲۹	۳۵۰۲	۳۹۲۴	۵۹۶۰	۷۰۴۷	۶۰۴۵	۴۴۷۴	۴۳۴۹
اصفهان ۵.....	۱۳۰۵۶۷	۶۶۳۲	۷۶۶۸	۸۶۶۱	۱۴۲۸۹	۲۰۲۶۶	۱۳۸۴۹	۹۶۸۹	۹۷۰۱
اصفهان ۶.....	۵۴۰۸۸	۲۶۱۳	۳۰۵۲	۳۴۹۳	۵۶۱۸	۷۲۴۹	۵۳۴۵	۳۹۲۶	۳۹۷۱

۱۰۸۴۰	۱۲۲۲۴	۱۴۵۸۲	۱۶۶۲۰	۱۵۹۸۲	۱۲۵۲۵	۱۱۳۹۳	۱۱۲۱۴	۱۳۸۸۹۲	اصفهان ۷.....
۱۲۴۰۵	۱۲۹۱۸	۱۶۰۵۹	۱۸۴۴۹	۱۶۹۴۶	۱۲۳۱۹	۱۱۱۳۴	۱۰۲۹۵	۱۵۳۰۴۱	اصفهان ۸.....
۲۸۷۸	۳۱۴۴	۳۷۱۳	۴۲۷۹	۳۵۵۵	۲۶۳۶	۲۴۰۲	۲۲۱۲	۳۵۴۶۷	اصفهان ۹.....



۲- جمعیت شهرهای کشور به تفکیک سن و جنس بر حسب استان - ۱۳۸۵ (دنباله)

شهر	مرد							
	۷۵ ساله و بیش تر	۷۰ - ۷۴ ساله	۶۵ - ۶۹ ساله	۶۰ - ۶۴ ساله	۵۵ - ۵۹ ساله	۵۰ - ۵۴ ساله	۴۵ - ۴۹ ساله	۴۰ - ۴۴ ساله
خلخال.....	۴۳۶	۳۰۹	۳۶۳	۳۲۹	۴۸۰	۶۸۱	۸۹۸	۱۰۴۸
رضی.....	۲۱	۱۸	۱۳	۲۳	۲۵	۳۱	۴۴	۴۸
سرعین.....	۵۸	۳۹	۳۷	۴۶	۴۹	۵۸	۱۰۲	۱۶۸
عنبران.....	۹۰	۶۳	۷۲	۹۰	۸۶	۱۱۰	۱۲۰	۱۴۳
کلور.....	۸۱	۷۰	۵۴	۴۸	۳۱	۳۱	۳۹	۳۷
کوراایم.....	۱۸	۱۵	۹	۱۴	۱۱	۸	۱۴	۱۹
گرمی.....	۲۳۹	۱۹۲	۱۸۲	۲۵۵	۳۷۱	۴۶۵	۶۲۳	۷۴۱
گیوی.....	۱۱۲	۸۶	۶۱	۶۴	۸۴	۱۰۸	۱۴۰	۱۹۵
لاهرود.....	۷۸	۵۳	۴۳	۵۰	۵۱	۳۴	۵۴	۵۱
مشگین شهر.....	۵۲۴	۴۲۰	۴۴۷	۵۸۸	۷۴۱	۱۱۸۳	۱۵۹۵	۱۹۱۹
نمین.....	۱۴۴	۸۲	۷۷	۱۱۰	۱۰۸	۱۸۹	۲۷۷	۳۳۳
نیر.....	۶۷	۴۵	۳۷	۵۹	۵۵	۵۴	۱۱۶	۱۹۷
هشتجین.....	۱۲۰	۸۱	۷۳	۸۸	۸۷	۶۶	۶۷	۷۶
هیر.....	۴۸	۳۹	۲۹	۱۵	۵۹	۴۶	۵۱	۶۱
۱۰۷۰۸								
استان اصفهان.....	۳۷۷۴۵	۳۳۱۳۵	۳۶۴۱۰	۴۴۲۸۹	۵۷۷۴۰	۸۶۴۵۰	۶	۱۲۸۰۱۳
آران و بییدگل.....	۷۳۳	۵۹۳	۵۴۲	۵۹۲	۶۳۵	۱۱۴۹	۱۴۴۷	۱۸۲۴
ابریشم.....	۱۴۷	۱۳۴	۱۱۹	۱۳۶	۲۳۳	۳۷۴	۴۷۷	۶۶۹
ابوزیدآباد.....	۷۰	۶۴	۵۱	۴۵	۵۳	۷۷	۱۳۵	۱۵۲
اردستان.....	۲۱۷	۱۶۱	۱۷۸	۱۶۷	۲۰۸	۳۶۲	۴۲۱	۴۳۶
اژیه.....	۳۷	۵۰	۲۶	۵۰	۴۷	۷۷	۹۱	۸۹
اصفهان.....	۱۵۲۴۹	۱۳۲۵۶	۱۵۸۳۶	۲۱۱۲۰	۲۷۹۳۸	۴۰۴۰۷	۴۸۷۹۷	۵۶۴۶۴
اصفهان ۱.....	۱۵۶۲	۹۷۶	۹۶۶	۱۲۹۷	۱۵۵۵	۲۰۹۶	۲۵۲۰	۲۸۲۴
اصفهان ۲.....	۴۹۱	۵۲۶	۵۶۴	۶۴۰	۷۳۹	۱۱۹۴	۱۴۷۹	۱۸۹۷
اصفهان ۳.....	۲۰۳۵	۱۴۹۴	۱۴۶۹	۱۸۳۲	۲۲۰۹	۲۹۴۹	۳۶۶۶	۴۰۰۷
اصفهان ۴.....	۱۰۶۱	۹۵۴	۱۳۰۲	۱۷۸۲	۲۲۵۰	۳۴۴۸	۳۷۶۲	۴۱۲۹
اصفهان ۵.....	۲۰۸۴	۱۸۱۴	۲۵۷۵	۳۶۴۷	۵۲۹۳	۷۱۹۹	۸۱۶۰	۹۰۴۰

۱۳۲۸	۱۳۶۶	۱۵۵۲	۱۹۹۲	۲۳۶۴	۳۰۷۷	۳۴۵۷	۳۶۸۵	اصفهان ۶.....
۱۶۷۰	۱۶۱۷	۱۸۶۶	۲۴۸۹	۳۵۲۱	۵۵۰۴	۷۴۸۴	۹۳۶۱	اصفهان ۷.....
۲۰۸۲	۱۸۷۵	۲۴۹۹	۳۳۹۸	۴۹۶۸	۷۶۲۸	۹۲۳۵	۱۰۸۳۱	اصفهان ۸.....
۸۹۹	۶۷۱	۷۶۵	۹۵۳	۱۱۴۶	۱۶۲۳	۲۰۴۵	۲۵۴۶	اصفهان ۹.....



۲- جمعیت شهرهای کشور به تفکیک سن و جنس بر حسب استان - ۱۳۸۵ (دنباله)

زن								جمع	شهر
۳۵-۳۹	۳۰-۳۴	۲۵-۲۹	۲۰-۲۴	۱۵-۱۹	۱۰-۱۴	۵-۹	۰-۴		
ساله	ساله	ساله	ساله	ساله	ساله	ساله	ساله		
۱۴۵۲	۱۵۳۷	۱۸۰۳	۳۱۲۳	۲۸۵۰	۲۱۲۱	۱۴۶۷	۱۳۴۷	۲۰۲۲۰	خلخال.....
۶۵	۶۱	۸۴	۱۲۱	۱۵۳	۱۶۱	۵۸	۶۲	۹۹۳	رضی.....
۱۳۱	۱۶۳	۲۰۲	۲۳۹	۲۴۸	۳۰۰	۱۸۱	۲۰۷	۲۱۵۴	سرعین.....
۲۰۵	۲۰۳	۲۶۶	۴۰۱	۴۱۱	۳۱۹	۱۹۲	۲۱۴	۳۰۳۰	عنبران.....
۹۴	۱۰۱	۹۷	۱۱۶	۲۸۱	۱۹۷	۸۰	۶۹	۱۵۲۷	کلور.....
۲۴	۲۲	۲۶	۵۰	۵۱	۶۵	۲۴	۱۹	۴۰۶	کوزاییم.....
۸۸۵	۱۰۹۶	۱۵۶۴	۱۸۵۶	۲۰۸۸	۱۷۶۴	۱۱۱۵	۱۰۲۰	۱۴۵۶۰	گرمی.....
۲۲۰	۳۱۲	۳۲۵	۴۰۱	۶۶۴	۴۶۵	۲۳۶	۲۵۱	۳۷۶۷	گیوی.....
۷۵	۱۰۵	۱۲۸	۱۶۸	۱۶۹	۱۵۵	۱۰۳	۸۸	۱۵۱۷	لاهرود.....
۲۲۵۴	۲۶۰۰	۳۱۷۰	۳۸۲۱	۴۱۹۵	۳۲۰۸	۲۳۳۶	۲۲۴۷	۳۰۸۰۵	مشگین شهر.....
۳۷۳	۴۲۲	۵۸۰	۷۱۱	۶۳۳	۶۵۰	۳۹۰	۳۹۴	۵۴۳۸	نمین.....
۲۰۸	۱۹۱	۲۵۶	۲۶۲	۴۱۶	۳۷۲	۲۰۰	۱۷۷	۲۷۳۹	نیر.....
۱۴۸	۱۵۶	۲۳۶	۲۵۷	۴۹۶	۳۴۴	۱۴۸	۱۵۲	۲۶۴۵	هشتجین.....
۸۹	۱۰۷	۱۲۶	۱۳۲	۱۷۱	۱۲۱	۹۵	۹۴	۱۳۰۴	هیر.....
۱۳۸۹۴	۱۵۱۹۷	۱۹۷۶	۲۵۰۱۱	۲۱۶۰۳	۱۴۸۷	۱۳۰۶۹	۱۲۶۳	۱۸۵۶۸۷	
۸	۹	۳۸	۵	۲	۹۷	۸	۱۵	۳	استان اصفهان.....
۲۱۹۴	۲۳۱۴	۲۷۶۳	۳۴۶۳	۳۲۰۳	۲۱۹۶	۲۲۲۰	۲۱۲۱	۲۷۷۶۶	آران ویدگل.....
۷۵۲	۷۷۷	۱۰۲۶	۱۳۳۷	۱۱۵۲	۸۶۰	۷۴۷	۷۴۱	۹۴۰۲	ابریشم.....
۱۷۴	۱۸۸	۲۵۶	۳۱۹	۳۱۷	۲۱۰	۱۹۴	۲۰۵	۲۵۱۳	ابوزیدآباد.....
۴۷۷	۵۳۸	۷۴۳	۱۰۷۳	۹۵۱	۶۰۱	۴۹۹	۴۹۰	۷۵۲۶	اردستان.....
۱۰۸	۱۳۶	۱۶۱	۲۲۸	۲۱۴	۱۲۳	۸۰	۹۱	۱۶۰۰	اژیه.....
			۱۰۵۵۰						
۶۰۲۸۵	۶۴۲۶۵	۸۵۵۱۶	۵	۸۵۶۸۵	۵۹۰۷۱	۵۲۸۸۲	۴۹۷۴۱	۷۸۴۹۹۳	اصفهان.....
۲۸۶۸	۲۸۰۰	۳۳۸۵	۴۴۴۹	۳۵۳۱	۲۴۱۲	۲۱۷۱	۱۷۵۹	۳۷۴۷۶	اصفهان ۱.....
۱۹۲۷	۲۳۱۴	۲۹۳۷	۳۷۰۷	۳۱۱۰	۲۱۰۱	۲۰۰۸	۱۹۸۲	۲۷۰۱۰	اصفهان ۲.....
۴۲۴۰	۴۲۱۰	۵۴۳۷	۶۳۴۰	۵۲۳۸	۳۷۸۴	۳۳۳۱	۲۹۸۳	۵۵۷۳۴	اصفهان ۳.....

۴۳۳۷	۴۴۷۹	۶۰۰۹	۷۴۱۹	۵۹۰۱	۳۷۷۹	۳۴۱۷	۳۰۸۷	۵۵۶۱۶	اصفهان ۴.....
۹۶۸۲	۹۶۰۲	۱۳۴۸۴	۱۸۶۶۸	۱۳۹۷۶	۸۳۰۶	۷۰۲۹	۶۳۲۵	۱۲۳۴۹۷	اصفهان ۵.....
۴۰۳۶	۴۰۳۰	۵۶۶۱	۶۶۷۳	۵۱۱۱	۳۳۶۱	۲۹۵۵	۲۴۸۴	۵۲۸۶۸	اصفهان ۶.....
۱۰۱۱۸	۱۱۳۸۵	۱۴۶۵۳	۱۷۵۲۰	۱۵۴۳۷	۱۱۶۶۴	۱۰۷۳۰	۱۰۵۸۶	۱۳۱۸۰۵	اصفهان ۷.....
۱۱۶۶۳	۱۲۷۷۳	۱۶۶۸۶	۱۹۹۰۷	۱۶۲۷۳	۱۱۸۴۳	۱۰۴۶۳	۹۸۸۶	۱۴۷۵۳۲	اصفهان ۸.....
۲۵۷۶	۲۹۴۷	۳۸۲۹	۴۳۳۱	۳۵۷۹	۲۳۴۴	۲۳۵۶	۲۱۴۵	۳۳۸۵۴	اصفهان ۹.....



۱- جمعیت شهرهای کشور به تفکیک سن و جنس بر حسب استان - ۱۳۸۵ (دنباله)

شهر	زن							
	۷۵-ساله و بیش تر	۷۰-۷۴ ساله	۶۵-۶۹ ساله	۶۰-۶۴ ساله	۵۵-۵۹ ساله	۵۰-۵۴ ساله	۴۵-۴۹ ساله	۴۰-۴۴ ساله
خلخال.....	۳۸۹	۲۸۲	۳۱۷	۳۴۳	۴۹۹	۶۵۸	۹۳۲	۱۱۰۰
رضی.....	۲۰	۱۵	۱۳	۲۱	۲۲	۳۵	۴۶	۵۶
سرعین.....	۳۴	۳۵	۳۷	۵۵	۵۵	۶۰	۸۱	۱۲۶
عنبران.....	۷۵	۶۸	۵۱	۹۷	۱۲۰	۱۱۹	۱۲۹	۱۶۰
کلور.....	۷۱	۶۳	۷۱	۵۹	۵۷	۷۳	۴۹	۴۹
کوراایم.....	۱۷	۷	۱۱	۲۲	۱۱	۲۳	۱۷	۱۷
گرمی.....	۲۵۶	۲۰۳	۲۱۵	۲۷۱	۳۱۶	۴۲۱	۶۶۲	۸۲۸
گیوی.....	۱۲۳	۷۷	۹۱	۷۰	۹۶	۱۱۸	۱۴۳	۱۷۵
لاهرود.....	۵۸	۴۷	۵۹	۶۹	۶۳	۸۴	۸۰	۶۶
مشگین شهر.....	۴۷۶	۴۰۳	۴۱۴	۵۸۸	۷۲۶	۱۱۳۰	۱۵۲۲	۱۷۱۵
نمین.....	۱۰۹	۹۳	۸۷	۹۵	۱۳۰	۱۷۸	۲۶۳	۳۳۰
نیر.....	۶۲	۴۰	۷۳	۶۹	۷۷	۸۱	۱۱۷	۱۳۸
هشتجین.....	۷۳	۶۹	۸۶	۷۷	۱۰۳	۱۲۳	۸۶	۹۱
هیر.....	۴۱	۱۹	۳۲	۴۶	۶۲	۵۵	۶۸	۴۶
							۱۰۱۱۰	۱۲۰۲۰
استان اصفهان.....	۳۷۳۵۹	۲۹۲۹۱	۳۱۸۴۳	۴۲۸۱۸	۵۴۱۲۱	۷۹۶۱۰	۴	۵
آران و بیدگل.....	۷۳۳	۵۸۲	۵۴۷	۶۷۹	۶۲۳	۱۰۲۹	۱۳۱۹	۱۷۸۰
ابریشم.....	۱۳۸	۱۲۹	۹۰	۱۷۲	۱۹۲	۳۱۲	۴۱۷	۵۶۰
ابوزیدآباد.....	۷۴	۵۶	۶۰	۶۲	۵۶	۷۴	۱۲۳	۱۴۵
اردستان.....	۲۵۵	۱۵۴	۱۷۶	۱۷۱	۱۹۴	۳۰۴	۴۴۳	۴۵۷
اژیه.....	۳۴	۳۹	۳۵	۳۸	۴۷	۶۹	۱۱۱	۸۶
اصفهان.....	۱۵۱۰۲	۱۱۷۹۰	۱۳۳۶۲	۱۸۹۲۴	۲۵۰۶۱	۳۷۲۲۹	۴۶۶۱۰	۵۳۹۶۵
اصفهان ۱.....	۱۵۷۴	۱۰۲۴	۱۱۵۰	۱۴۱۷	۱۵۸۷	۲۰۰۹	۲۴۸۱	۲۸۵۹
اصفهان ۲.....	۴۷۶	۴۱۰	۴۲۲	۷۰۰	۷۲۷	۱۱۴۲	۱۳۵۴	۱۶۹۳

۲۱۱۳	۱۵۳۲	۱۵۸۲	۲۰۲۱	۲۲۸۴	۲۹۹۹	۳۵۳۱	۴۱۰۹	اصفهان ۳.....
۱۰۳۴	۸۰۲	۹۶۴	۱۴۳۹	۱۹۷۰	۳۰۴۲	۳۸۱۳	۴۱۲۴	اصفهان ۴.....
۲۱۸۰	۱۶۲۸	۱۸۹۳	۲۷۱۵	۴۲۱۷	۶۶۱۸	۸۱۲۵	۹۰۴۹	اصفهان ۵.....
۱۲۴۹	۹۷۴	۱۳۰۲	۱۸۵۰	۲۵۳۳	۳۱۲۸	۳۵۷۹	۳۹۴۲	اصفهان ۶.....
۱۷۰۷	۱۴۳۱	۱۶۶۰	۲۳۵۰	۲۹۹۰	۴۷۹۹	۶۶۰۴	۸۱۷۱	اصفهان ۷.....
۲۰۲۵	۱۶۹۴	۱۹۲۴	۲۸۴۴	۴۰۶۹	۶۵۶۰	۸۶۷۲	۱۰۲۵۰	اصفهان ۸.....
۸۳۰	۶۲۲	۶۵۸	۹۶۸	۱۱۹۰	۱۵۵۳	۱۸۴۹	۲۰۷۷	اصفهان ۹.....



۲- جمعیت شهرهای کشور به تفکیک سن و جنس بر حسب استان - ۱۳۸۵ (دنباله)

مرد و زن								جمع	شهر
۳۵-۳۹ ساله	۳۰-۳۴ ساله	۲۵-۲۹ ساله	۲۰-۲۴ ساله	۱۵-۱۹ ساله	۱۰-۱۴ ساله	۵-۹ ساله	۰-۴ ساله		
۱۴۲۷۱	۱۵۹۰۰	۲۱۱۰۲	۲۴۹۹۸	۲۱۰۳۴	۱۴۶۴۸	۱۳۰۴۷	۱۳۱۴۴	۱۸۹۹۷۶	اصفهان ۱۰
۴۱۳۶	۴۸۱۰	۶۲۵۷	۷۵۸۴	۶۴۱۰	۴۹۲۸	۴۴۹۳	۴۱۹۷	۵۶۲۴۶	اصفهان ۱۱
۲۱۶	۳۱۴	۳۷۱	۴۶۹	۴۹۹	۲۹۹	۲۰۰	۲۳۰	۳۸۰۵	افوس
۱۱۰	۸۳	۱۰۴	۱۱۲	۷۹	۱۱۸	۸۰	۷۷	۱۲۹۴	انارک
۱۱۰۳	۱۰۸۶	۱۴۶۸	۱۸۱۲	۱۷۲۹	۱۲۵۱	۹۶۰	۹۴۵	۱۳۵۵۴	ایمان شهر
۱۰۰۲	۱۰۶۸	۱۳۷۰	۱۶۴۰	۱۸۰۸	۱۴۹۱	۱۲۵۸	۱۳۶۸	۱۴۴۱۵	بادرود
۷۶۳	۷۴۸	۸۹۳	۱۰۲۴	۹۷۹	۶۹۴	۶۵۱	۵۹۴	۸۸۱۲	باغ بهادران
۲۲۷	۲۳۰	۲۵۸	۳۷۵	۴۰۷	۲۵۷	۱۸۴	۱۶۴	۳۲۶۴	برزک
۲۷۳	۴۰۰	۵۰۶	۶۶۷	۷۸۷	۵۶۷	۳۴۷	۴۴۴	۵۰۵۶	برف انبار
۷۸۵	۷۹۵	۸۹۹	۱۱۴۰	۱۵۴۱	۱۱۷۱	۷۱۸	۶۲۱	۱۰۴۷۹	بوئین و میاندشت
۸۵۶	۸۳۷	۱۰۶۷	۱۳۵۴	۱۲۸۲	۸۵۷	۷۶۱	۶۹۵	۱۰۳۲۵	بهاران شهر
۳۶۶۲	۳۹۵۷	۵۱۹۰	۶۶۰۳	۵۲۰۰	۳۵۰۰	۳۱۴۵	۳۰۱۶	۴۵۶۲۹	بهارستان
۹۱۹	۹۱۲	۱۱۶۳	۱۳۹۲	۱۳۲۹	۹۰۴	۸۲۹	۸۱۱	۱۰۸۵۶	پیربکران
۲۸۹	۳۱۵	۳۷۳	۴۸۸	۴۶۲	۳۲۸	۲۸۰	۲۵۲	۳۹۴۷	تودشک
۱۲۷۷	۱۳۴۹	۱۶۴۸	۱۹۵۳	۱۷۰۵	۱۲۴۵	۱۰۹۹	۱۰۲۰	۱۵۷۴۴	تیران
۲۶۷	۲۸۶	۳۱۶	۴۱۳	۴۵۳	۴۲۴	۳۶۲	۳۷۴	۳۹۶۷	جندق
۳۷۰	۳۲۱	۳۹۸	۵۱۴	۵۲۹	۳۷۸	۲۹۹	۲۶۸	۵۴۹۰	جوشقان و کامو
۵۰۲	۵۹۳	۷۲۹	۸۴۸	۱۱۸۲	۸۰۳	۵۵۷	۵۸۱	۷۶۰۹	چادگان
۸۱۱	۱۰۱۹	۱۳۰۷	۱۶۰۲	۱۶۹۱	۱۲۶۹	۱۰۰۴	۱۱۸۹	۱۲۳۰۴	چرمهین
۱۳۷۶	۱۳۸۱	۱۶۰۵	۱۹۸۴	۲۰۵۴	۱۴۵۵	۱۱۸۷	۱۲۲۱	۱۶۱۰۱	چمگردان
۷۲۳	۷۵۷	۹۵۲	۱۱۱۲	۱۰۳۳	۸۲۵	۷۲۱	۷۰۸	۹۰۸۸	حبیب آباد
۳۲۷	۳۲۴	۴۱۳	۴۸۶	۶۱۲	۳۵۳	۲۷۸	۲۵۹	۴۳۵۳	حسن آباد
۳۹۰	۴۳۲	۵۶۶	۶۷۷	۷۰۷	۵۵۳	۴۱۷	۴۲۴	۵۳۶۸	حنا
۲۵۳	۲۷۱	۲۷۸	۳۴۲	۴۱۰	۳۱۹	۲۸۴	۲۷۳	۳۳۰۸	خالدآباد
۱۶۱۲۹	۱۸۸۴۱	۲۴۳۸۹	۳۱۵۲۶	۲۷۲۲۹	۱۹۲۴۶	۱۶۶۰۶	۱۶۷۶۸	۲۲۳۰۷۱	خمینی شهر
۱۴۹۳	۱۳۶۶	۱۷۹۴	۲۶۰۲	۲۸۷۱	۱۵۸۸	۱۲۷۳	۱۱۵۲	۲۱۳۱۳	خوانسار
۳۹۹	۴۹۵	۶۰۱	۷۱۲	۸۷۱	۵۳۵	۴۲۸	۴۶۵	۶۳۶۹	خور
۶۸۴۹	۸۰۶۲	۱۰۲۸۱	۱۲۱۶۳	۱۰۱۴۷	۶۷۶۸	۶۱۹۸	۶۲۳۰	۸۷۲۸۲	خوراسگان
۱۴۵۷	۱۹۳۱	۲۳۸۹	۲۵۳۰	۲۳۲۰	۱۷۳۱	۱۳۸۴	۱۵۷۹	۲۰۳۱۱	خورزوق
۱۳۶۴	۱۶۵۴	۱۹۴۷	۲۵۳۵	۲۸۵۶	۱۹۴۵	۱۴۱۷	۱۴۶۵	۱۹۵۸۳	داران

۲- جمعیت شهرهای کشور به تفکیک سن و جنس بر حسب استان - ۱۳۸۵ (دنباله)

شهر	مرد و زن						
	۴۴-۴۰ ساله	۴۹-۴۵ ساله	۵۴-۵۰ ساله	۵۹-۵۵ ساله	۶۴-۶۰ ساله	۶۹-۶۵ ساله	۷۴-۷۰ ساله
اصفهان ۱۰.....	۱۲۴۱۴	۱۰۹۰۳	۸۹۱۶	۵۸۳۷	۴۵۷۸	۳۲۸۹	۲۸۲۳
اصفهان ۱۱.....	۳۴۲۱	۲۶۸۸	۲۱۵۲	۱۵۵۰	۱۱۳۲	۷۹۶	۸۱۳
افوس.....	۱۸۴	۱۸۵	۱۷۳	۱۵۶	۱۱۷	۱۰۵	۱۳۶
انارک.....	۱۰۲	۶۹	۵۱	۳۴	۶۱	۶۱	۵۶
ایمان شهر.....	۸۵۴	۵۷۷	۵۰۰	۳۳۷	۲۸۱	۱۷۶	۲۱۲
بادرود.....	۷۹۵	۷۰۷	۵۲۴	۳۷۳	۲۸۴	۲۲۸	۲۳۰
باغ بهادران.....	۵۹۲	۴۳۹	۳۵۰	۲۶۸	۲۳۲	۲۰۲	۱۵۵
برزک.....	۱۸۳	۱۴۱	۱۵۰	۱۴۷	۱۲۵	۱۲۰	۱۴۰
برف انبار.....	۲۰۴	۱۶۵	۲۰۲	۱۱۶	۱۱۶	۸۸	۸۱
بوئین و میاندشت.....	۶۳۶	۴۹۷	۴۱۶	۲۷۶	۲۵۳	۲۲۸	۲۲۳
بهاران شهر.....	۶۸۳	۴۸۳	۳۸۹	۳۰۳	۲۱۷	۱۵۵	۱۶۰
بهارستان.....	۳۲۵۵	۲۸۰۴	۲۰۴۹	۱۲۷۴	۷۸۱	۴۹۱	۳۳۷
پیربکران.....	۷۱۹	۵۴۷	۳۵۶	۲۸۷	۲۲۳	۱۴۲	۱۵۲
تودشک.....	۲۲۲	۲۱۴	۱۷۸	۱۱۳	۱۱۲	۸۰	۸۸
تیران.....	۱۰۸۳	۹۴۷	۷۶۴	۳۶۲	۳۳۳	۲۹۳	۲۸۷
جندق.....	۱۸۹	۱۷۳	۱۶۰	۱۲۵	۱۰۳	۸۹	۱۰۳
جوشقان و کامو.....	۳۹۷	۲۹۹	۳۱۳	۲۴۵	۲۲۷	۲۷۱	۳۰۱
چادگان.....	۴۰۴	۳۴۹	۲۴۱	۲۰۱	۱۴۷	۱۴۶	۱۳۶
چرمهین.....	۵۷۰	۴۳۸	۳۴۲	۲۹۱	۲۵۲	۱۷۴	۱۶۱
چمگردان.....	۹۷۹	۷۹۶	۵۳۳	۴۲۱	۳۱۸	۲۵۳	۲۵۰
حبیب‌آباد.....	۵۱۸	۴۱۶	۲۹۲	۱۹۹	۲۶۷	۱۷۸	۱۵۵
حسن‌آباد.....	۲۳۸	۱۹۵	۱۹۰	۱۶۰	۱۲۰	۱۲۴	۱۲۰
حنا.....	۲۷۶	۲۴۹	۱۶۸	۱۴۴	۷۷	۸۹	۸۸
خالدآباد.....	۱۷۹	۱۵۶	۱۱۰	۸۹	۷۶	۸۵	۷۵
خمینی شهر.....	۱۳۸۸۸	۱۰۶۶۰	۷۶۰۷	۵۱۵۰	۴۴۹۲	۳۳۷۶	۳۳۴۳
خوانسار.....	۱۴۷۰	۱۲۷۸	۱۰۱۶	۶۵۶	۶۱۷	۶۰۳	۷۳۳
خور.....	۳۸۳	۳۳۸	۲۳۸	۱۸۴	۱۷۴	۱۶۵	۱۳۳
خوراسگان.....	۵۶۳۸	۴۲۸۸	۳۳۹۱	۲۱۱۰	۱۶۲۹	۱۴۳۲	۱۰۰۴
خورزوق.....	۱۲۳۱	۹۱۰	۷۶۲	۴۵۲	۴۸۰	۳۵۸	۴۰۴
داران.....	۱۰۶۸	۹۲۴	۶۸۶	۴۸۲	۳۲۴	۲۷۸	۲۸۰



۲- جمعیت شهرهای کشور به تفکیک سن و جنس بر حسب استان - ۱۳۸۵ (دنباله)

مرد								جمع	شهر
۳۵-۳۹ ساله	۳۰-۳۴ ساله	۲۵-۲۹ ساله	۲۰-۲۴ ساله	۱۵-۱۹ ساله	۱۰-۱۴ ساله	۵-۹ ساله	۰-۴ ساله		
۷۳۶۸	۸۴۱۴	۱۰۶۶۰	۱۲۳۰۵	۱۰۶۶۸	۷۶۳۶	۶۸۲۵	۶۶۶۸	۹۷۵۶۰	اصفهان ۱۰
۲۲۰۱	۲۵۷۱	۳۲۶۴	۳۷۸۶	۳۲۴۷	۲۴۶۳	۲۲۹۳	۲۱۶۹	۲۹۰۶۱	اصفهان ۱۱
۱۰۳	۱۴۲	۱۶۶	۲۱۰	۲۴۵	۱۴۵	۱۰۶	۱۰۶	۱۷۸۴	افوس
۵۱	۳۹	۶۱	۷۳	۴۰	۶۳	۳۶	۳۷	۶۴۵	انارک
۶۱۱	۵۷۸	۷۸۶	۹۱۰	۸۶۶	۶۴۹	۵۱۱	۵۰۰	۷۰۷۹	ایمان شهر
۵۲۶	۵۲۷	۶۹۷	۸۳۲	۹۴۷	۷۷۳	۶۳۸	۶۸۵	۷۴۲۵	بادرود
۳۸۳	۳۹۱	۴۵۵	۵۱۴	۴۸۸	۳۴۹	۳۲۲	۳۰۴	۴۵۰۵	باغ بهادران
۱۰۱	۱۰۴	۱۱۵	۱۹۷	۲۱۷	۱۱۵	۸۷	۷۹	۱۵۷۲	برزک
۱۲۵	۲۱۱	۲۵۴	۳۰۵	۳۹۱	۳۱۸	۱۷۶	۲۳۷	۲۵۲۳	برف انبار
۳۹۷	۳۹۷	۴۴۸	۵۷۰	۶۵۲	۵۵۱	۳۷۵	۳۴۹	۵۱۶۵	بوئین و میاندشت
۴۹۷	۴۳۱	۵۶۱	۶۷۰	۶۶۵	۴۵۵	۳۸۰	۳۵۲	۵۳۹۳	بهاران شهر
۱۸۲۸	۲۰۲۶	۲۵۲۱	۳۱۶۰	۲۶۸۱	۱۸۴۲	۱۶۲۳	۱۵۵۳	۲۳۲۸۴	بهارستان
۵۱۹	۵۰۷	۵۸۲	۶۸۵	۶۷۶	۴۶۸	۴۲۲	۴۲۹	۵۶۶۸	پیربکران
۱۵۳	۱۶۳	۱۸۴	۲۲۵	۲۱۹	۱۷۷	۱۳۳	۱۲۶	۱۹۳۳	تودشک
۶۸۲	۶۲۳	۸۲۰	۹۷۹	۹۲۲	۶۴۵	۵۶۵	۵۲۰	۸۰۵۹	تیران
۱۲۴	۱۳۷	۱۴۳	۱۷۴	۱۹۹	۲۰۶	۱۶۴	۱۹۲	۱۸۳۰	جندق
۱۶۰	۱۶۳	۱۸۸	۲۵۰	۲۵۵	۱۸۹	۱۳۵	۱۵۵	۲۶۶۱	جوشقان و کامو
۲۴۷	۲۸۹	۳۵۹	۴۱۷	۵۶۵	۳۷۹	۲۶۲	۳۱۱	۳۷۵۰	چادگان
۴۱۴	۵۰۹	۶۴۰	۷۳۷	۸۲۴	۶۶۴	۵۲۴	۵۸۸	۶۱۲۲	چرمهین
۷۳۰	۷۱۲	۸۲۳	۹۴۸	۱۰۱۳	۷۲۴	۶۲۴	۶۳۵	۸۲۵۴	چمگردان
۴۰۱	۴۱۰	۴۸۸	۵۷۰	۵۲۸	۴۲۱	۳۷۸	۳۵۵	۴۶۹۹	حبیب‌آباد
۱۶۱	۱۶۵	۲۰۰	۲۳۳	۲۸۲	۱۹۱	۱۳۸	۱۲۹	۲۱۳۰	حسن‌آباد
۱۸۶	۲۱۶	۳۰۷	۳۴۰	۳۵۰	۲۷۹	۲۰۶	۲۲۹	۲۶۹۹	حنا
۱۳۱	۱۲۶	۱۳۲	۱۶۷	۲۰۳	۱۶۷	۱۴۲	۱۵۱	۱۶۵۰	خالدآباد
۸۶۵۸	۹۹۹۸	۱۲۷۰۷	۱۶۳۲۰	۱۳۹۷۰	۹۸۴۸	۸۵۵۹	۸۶۹۶	۱۱۶۳۰۵	خمینی شهر
۷۵۳	۶۴۳	۸۹۵	۱۲۶۰	۱۴۵۱	۸۰۹	۶۳۰	۵۵۴	۱۰۵۹۱	خوانسار
۱۹۸	۲۵۱	۳۲۳	۳۴۵	۴۲۷	۲۸۹	۲۳۷	۲۶۲	۳۲۳۳	خور
۳۷۸۲	۴۳۵۹	۵۳۰۵	۵۸۳۲	۵۳۰۱	۳۵۴۶	۳۱۶۲	۳۲۵۵	۴۵۶۱۳	خوراسگان
۸۴۴	۱۰۲۱	۱۲۶۴	۱۲۲۶	۱۱۵۲	۹۰۸	۷۰۱	۸۳۳	۱۰۵۴۲	خورزوق
۷۰۲	۸۰۲	۹۴۵	۱۲۵۷	۱۴۲۵	۱۱۰۰	۷۰۶	۷۳۹	۹۹۷۶	داران



۲- جمعیت شهرهای کشور به تفکیک سن و جنس بر حسب استان - ۱۳۸۵ (دنباله)

شهر	مرد						
	۴۰-۴۴ ساله	۴۵-۴۹ ساله	۵۰-۵۴ ساله	۵۵-۵۹ ساله	۶۰-۶۴ ساله	۶۵-۶۹ ساله	۷۰-۷۴ ساله و بیشتر
اصفهان ۱۰.....	۶۳۶۳	۵۵۶۸	۴۵۶۴	۳۰۹۷	۲۴۹۰	۱۷۹۷	۱۵۴۹
اصفهان ۱۱.....	۱۷۸۱	۱۴۲۱	۱۱۲۵	۷۹۶	۶۰۰	۴۸۱	۴۱۴
افوس.....	۸۸	۶۲	۸۰	۷۸	۴۳	۶۰	۷۱
انارک.....	۷۰	۴۰	۲۶	۱۲	۱۷	۲۰	۲۴
ایمان شهر.....	۴۶۸	۳۰۰	۲۵۱	۱۶۶	۱۳۵	۹۲	۱۲۴
بادرود.....	۴۲۵	۳۶۳	۲۷۵	۲۰۱	۱۴۷	۱۱۵	۱۲۱
باغ بهادران.....	۳۴۲	۲۳۲	۱۸۵	۱۲۵	۱۱۴	۱۰۶	۸۰
برزک.....	۹۰	۶۹	۶۰	۶۸	۶۱	۶۱	۶۸
برف انبار.....	۸۹	۷۸	۸۹	۴۹	۵۲	۵۶	۴۵
بوئین و میاندشت.....	۳۱۹	۲۶۳	۲۱۰	۱۲۶	۱۲۲	۱۱۴	۱۲۵
بهاران شهر.....	۳۷۳	۲۵۹	۲۱۳	۱۳۴	۱۱۰	۸۴	۹۰
بهارستان.....	۱۶۷۳	۱۴۴۸	۱۱۰۰	۷۱۵	۴۷۷	۲۸۸	۱۷۹
پیربکران.....	۳۹۶	۲۹۸	۱۷۹	۱۵۲	۱۰۴	۷۲	۸۶
تودشک.....	۱۰۸	۱۰۹	۸۹	۵۲	۵۵	۳۸	۳۵
تیران.....	۵۸۴	۴۸۰	۴۱۳	۱۸۹	۱۷۷	۱۲۹	۱۴۰
جندق.....	۹۸	۷۴	۷۸	۵۶	۳۹	۴۲	۴۶
جوشقان و کامو.....	۱۹۰	۱۲۷	۱۴۸	۱۱۴	۸۹	۱۲۵	۱۵۷
چادگان.....	۲۰۹	۱۸۲	۱۱۰	۱۱۱	۶۷	۷۴	۷۲
چرمهین.....	۲۹۱	۲۲۸	۱۴۱	۱۳۶	۱۲۹	۹۲	۹۲
چمگردان.....	۵۳۸	۴۴۱	۲۶۲	۲۲۶	۱۳۸	۱۳۷	۱۴۵
حبیب‌آباد.....	۲۹۱	۲۲۱	۱۴۱	۹۵	۱۳۰	۷۸	۷۹
حسن‌آباد.....	۱۲۴	۸۰	۸۶	۸۴	۶۶	۵۰	۶۰
حنا.....	۱۳۹	۱۱۷	۸۰	۶۹	۲۵	۵۸	۴۹
خالدآباد.....	۹۴	۸۱	۴۹	۴۴	۳۰	۴۳	۳۳
خمینی شهر.....	۷۴۶۹	۵۷۳۳	۴۰۴۹	۲۵۷۲	۲۲۲۰	۱۸۹۰	۱۷۵۳
خوانسار.....	۷۴۹	۶۸۸	۵۲۸	۲۸۹	۲۶۳	۳۰۰	۳۳۹
خور.....	۱۸۶	۱۸۲	۱۱۷	۸۴	۸۰	۷۲	۷۰
خوراسگان.....	۳۰۵۴	۲۲۹۶	۱۸۷۴	۱۱۰۱	۸۰۲	۸۴۱	۵۴۸
خورزوق.....	۶۹۶	۴۶۰	۴۰۳	۲۰۶	۲۵۲	۱۸۵	۲۰۸
داران.....	۵۵۳	۴۸۰	۳۷۲	۲۴۶	۱۵۶	۱۶۵	۱۴۹



۲- جمعیت شهرهای کشور به تفکیک سن و جنس بر حسب استان - ۱۳۸۵ (دنباله)

زن								جمع	شهر
۳۵-۳۹ ساله	۳۰-۳۴ ساله	۲۵-۲۹ ساله	۲۰-۲۴ ساله	۱۵-۱۹ ساله	۱۰-۱۴ ساله	۵-۹ ساله	۰-۴ ساله		
۶۹۰۳	۷۴۸۶	۱۰۴۴۲	۱۲۶۹۳	۱۰۳۶۶	۷۰۱۲	۶۲۲۲	۶۴۷۶	۹۲۴۱۶	اصفهان ۱۰.....
۱۹۳۵	۲۲۳۹	۲۹۹۳	۳۷۹۸	۳۱۶۳	۲۴۶۵	۲۲۰۰	۲۰۲۸	۲۷۱۸۵	اصفهان ۱۱.....
۱۱۳	۱۷۲	۲۰۵	۲۵۹	۲۵۴	۱۵۴	۹۴	۱۲۴	۲۰۲۱	افوس.....
۵۹	۴۴	۴۳	۳۹	۳۹	۵۵	۴۴	۴۰	۶۴۹	انارک.....
۴۹۲	۵۰۸	۶۸۲	۹۰۲	۸۶۳	۶۰۲	۴۴۹	۴۴۵	۶۴۷۵	ایمان شهر.....
۴۷۶	۵۴۱	۶۷۳	۸۰۸	۸۶۱	۷۱۸	۶۲۰	۶۸۳	۶۹۹۰	بادرود.....
۳۸۰	۳۵۷	۴۳۸	۵۱۰	۴۹۱	۳۴۵	۳۲۹	۲۹۰	۴۳۰۷	باغ بهادران.....
۱۲۶	۱۲۶	۱۴۳	۱۷۸	۱۹۰	۱۴۲	۹۷	۸۵	۱۶۹۲	برزک.....
۱۴۸	۱۸۹	۲۵۲	۳۶۲	۳۹۶	۲۴۹	۱۷۱	۲۰۷	۲۵۳۳	برف انبار.....
۳۸۸	۳۹۸	۴۵۱	۵۷۰	۸۸۹	۶۲۰	۳۴۳	۲۷۲	۵۳۱۴	بوئین و میاندشت.....
۳۵۹	۴۰۶	۵۰۶	۶۸۴	۶۱۷	۴۰۲	۳۸۱	۳۴۳	۴۹۳۲	بهاران شهر.....
۱۸۳۴	۱۹۳۱	۲۶۶۹	۳۴۴۳	۲۵۱۹	۱۶۵۸	۱۵۲۲	۱۴۶۳	۲۲۳۴۵	بهارستان.....
۴۰۰	۴۰۵	۵۸۱	۷۰۷	۶۵۳	۴۳۶	۴۰۷	۳۸۲	۵۱۸۸	پیربکران.....
۱۳۶	۱۵۲	۱۸۹	۲۶۳	۲۴۳	۱۵۱	۱۴۷	۱۲۶	۲۰۱۴	تودشک.....
۵۹۵	۷۲۶	۸۲۸	۹۷۴	۷۸۳	۶۰۰	۵۳۴	۵۰۰	۷۶۸۵	تیران.....
۱۴۳	۱۴۹	۱۷۳	۲۳۹	۲۵۴	۲۱۸	۱۹۸	۱۸۲	۲۱۳۷	جندق.....
۲۱۰	۱۵۸	۲۱۰	۲۶۴	۲۷۴	۱۸۹	۱۶۴	۱۱۳	۲۸۲۹	جوشقان و کامو.....
۲۵۵	۳۰۴	۳۷۰	۴۳۱	۶۱۷	۴۲۴	۲۹۵	۲۷۰	۳۸۵۹	چادگان.....
۳۹۷	۵۱۰	۶۶۷	۸۶۵	۸۶۷	۶۰۵	۴۸۰	۶۰۱	۶۱۸۲	چرمهین.....
۶۴۶	۶۶۹	۷۸۲	۱۰۳۶	۱۰۴۱	۷۳۱	۵۶۳	۵۸۶	۷۸۴۷	چمگردان.....
۳۲۲	۳۴۷	۴۶۴	۵۴۲	۵۰۵	۴۰۴	۳۴۳	۳۵۳	۴۳۸۹	حبیب‌آباد.....
۱۶۶	۱۵۹	۲۱۳	۲۵۳	۳۳۰	۱۶۲	۱۴۰	۱۳۰	۲۲۲۳	حسن‌آباد.....
۲۰۴	۲۱۶	۲۵۹	۳۳۷	۳۵۷	۲۷۴	۲۱۱	۱۹۵	۲۶۶۹	حنا.....
۱۲۲	۱۴۵	۱۴۶	۱۷۵	۲۰۷	۱۵۲	۱۴۲	۱۲۲	۱۶۵۸	خالدآباد.....
۷۴۷۱	۸۸۴۳	۱۱۶۸۲	۱۵۲۰۶	۱۳۲۵۹	۹۳۹۸	۸۰۴۷	۸۰۷۲	۱۰۶۷۶۶	خمینی شهر.....
۷۴۰	۷۲۳	۸۹۹	۱۳۴۲	۱۴۲۰	۷۷۹	۶۴۳	۵۹۸	۱۰۷۲۲	خوانسار.....
۲۰۱	۲۴۴	۲۷۸	۳۶۷	۴۴۴	۲۴۶	۱۹۱	۲۰۳	۳۱۳۶	خور.....
۳۰۶۷	۳۷۰۳	۴۹۷۶	۶۳۳۱	۴۸۴۶	۳۲۲۲	۳۰۳۶	۲۹۷۵	۴۱۶۶۹	خوراسگان.....
۶۱۳	۹۱۰	۱۱۲۵	۱۳۰۴	۱۱۶۸	۸۲۳	۶۸۳	۷۴۶	۹۷۶۹	خورزوق.....
۶۶۲	۸۵۲	۱۰۰۲	۱۲۷۸	۱۴۳۱	۸۴۵	۷۱۱	۷۲۶	۹۶۰۷	داران.....



۲- جمعیت شهرهای کشور به تفکیک سن و جنس بر حسب استان - ۱۳۸۵ (دنباله)

شهر	زن						
	۴۰-۴۴ ساله	۴۵-۴۹ ساله	۵۰-۵۴ ساله	۵۵-۵۹ ساله	۶۰-۶۴ ساله	۶۵-۶۹ ساله	۷۰-۷۴ ساله
اصفهان ۱۰	۶۰۵۱	۵۳۳۵	۴۳۵۲	۲۷۴۰	۲۰۸۸	۱۴۹۲	۱۲۷۴
اصفهان ۱۱	۱۶۴۰	۱۲۶۷	۱۰۲۷	۷۵۴	۵۳۲	۳۱۵	۳۹۹
افوس	۹۶	۱۲۳	۹۳	۷۸	۷۴	۴۵	۶۵
انارک	۳۲	۲۹	۲۵	۲۲	۴۴	۴۱	۳۲
ایمان شهر	۳۸۶	۲۷۷	۲۴۹	۱۷۱	۱۴۶	۸۴	۸۸
بادرود	۳۷۰	۳۴۴	۲۴۹	۱۷۲	۱۳۷	۱۱۳	۱۰۹
باغ بهادران	۲۵۰	۲۰۷	۱۶۵	۱۴۳	۱۱۸	۹۶	۷۵
برزک	۹۳	۷۲	۹۰	۷۹	۶۴	۵۹	۷۲
برف انبار	۱۱۵	۸۷	۱۱۳	۶۷	۶۴	۳۲	۳۶
بوئین و میاندشت	۳۱۷	۲۳۴	۲۰۶	۱۵۰	۱۳۱	۱۱۴	۹۸
بهاران شهر	۳۱۰	۲۲۴	۱۷۶	۱۶۹	۱۰۷	۷۱	۷۰
بهارستان	۱۵۸۲	۱۳۵۶	۹۴۹	۵۵۹	۳۰۴	۲۰۳	۱۵۸
پیربکران	۳۲۳	۲۴۹	۱۷۷	۱۳۵	۱۱۹	۷۰	۶۶
تودشک	۱۱۴	۱۰۵	۸۹	۶۱	۵۷	۴۲	۵۳
تیران	۴۹۹	۴۶۷	۳۵۱	۱۷۳	۱۵۶	۱۶۴	۱۴۷
جندق	۹۱	۹۹	۸۲	۶۹	۶۴	۴۷	۵۷
جوشقان و کامو	۲۰۷	۱۷۲	۱۶۵	۱۳۱	۱۳۸	۱۴۶	۱۴۴
چادگان	۱۹۵	۱۶۷	۱۳۱	۹۰	۸۰	۷۲	۶۴
چرمهین	۲۷۹	۲۱۰	۲۰۱	۱۵۵	۱۲۳	۸۲	۶۹
چمگردان	۴۴۱	۳۵۵	۲۷۱	۱۹۵	۱۸۰	۱۱۶	۱۰۵
حبیب‌آباد	۲۲۷	۱۹۵	۱۵۱	۱۰۴	۱۳۷	۱۰۰	۷۶
حسن‌آباد	۱۱۴	۱۱۵	۱۰۴	۷۶	۵۴	۷۴	۶۰
حنا	۱۳۷	۱۳۲	۸۸	۷۵	۵۲	۳۱	۳۹
خالدآباد	۸۵	۷۵	۶۱	۴۵	۴۶	۴۲	۴۲
خمینی شهر	۶۴۱۹	۴۹۲۷	۳۵۵۸	۲۵۷۸	۲۲۷۲	۱۴۸۶	۱۵۹۰
خوانسار	۷۲۱	۵۹۰	۴۸۸	۳۶۷	۳۵۴	۳۰۳	۳۹۴
خور	۱۹۷	۱۵۶	۱۲۱	۱۰۰	۹۴	۹۳	۶۳
خوراسگان	۲۵۸۴	۱۹۹۲	۱۵۱۷	۱۰۰۹	۸۲۷	۵۹۱	۴۵۶
خورزوق	۵۳۵	۴۵۰	۳۵۹	۲۴۶	۲۲۸	۱۷۳	۱۹۶
داران	۵۱۵	۴۴۴	۳۱۴	۲۳۶	۱۶۸	۱۱۳	۱۳۱



۲- جمعیت شهرهای کشور به تفکیک سن و جنس بر حسب استان - ۱۳۸۵ (دنباله)

مرد و زن								جمع	شهر
۳۵-۳۹ ساله	۳۰-۳۴ ساله	۲۵-۲۹ ساله	۲۰-۲۴ ساله	۱۵-۱۹ ساله	۱۰-۱۴ ساله	۵-۹ ساله	۰-۴ ساله		
۳۱۵	۴۰۸	۴۳۷	۵۴۲	۶۱۶	۳۵۶	۳۴۰	۲۸۵	۴۵۱۳	دامنه
۳۵۶۳	۴۰۴۶	۴۸۷۱	۵۶۰۹	۴۸۱۳	۳۲۳۹	۲۹۷۲	۳۰۹۴	۴۳۲۰۰	درچه پیاز
۱۰۹۹	۱۳۸۷	۱۸۴۴	۲۱۷۶	۱۹۸۰	۱۲۰۱	۱۱۰۹	۱۱۹۵	۱۵۵۲۴	دستگرد
۲۳۹۸	۳۰۰۰	۳۶۸۴	۴۲۱۴	۴۰۰۵	۳۱۸۳	۲۹۰۳	۲۹۱۷	۳۳۹۶۱	دولت‌آباد
۱۲۴۶	۱۳۳۲	۱۷۲۰	۲۱۱۴	۱۹۰۸	۱۳۸۰	۱۱۷۶	۱۱۶۳	۱۶۹۳۴	دهاقان
۵۶۱	۶۹۲	۹۰۶	۹۷۵	۸۳۶	۵۷۰	۵۳۳	۵۴۸	۷۸۴۵	دهق
۱۳۷۱	۱۴۵۹	۱۹۳۴	۲۳۱۳	۲۲۳۰	۱۴۱۴	۱۲۶۹	۱۲۷۳	۱۷۹۶۶	دیزچه
۲۸۶	۳۳۷	۴۶۵	۶۹۶	۷۸۱	۵۰۵	۲۸۰	۲۷۴	۴۹۲۷	رزوه
۲۴۴	۲۸۹	۳۴۲	۴۰۶	۴۵۵	۳۸۹	۲۳۷	۲۴۱	۳۸۱۲	رضوان شهر
۶۹۱	۸۷۱	۱۱۶۵	۱۲۹۳	۱۱۷۱	۷۵۵	۷۰۵	۷۱۲	۹۸۹۱	زاینده رود
۴۵۸۹	۴۹۰۰	۶۲۳۸	۷۱۴۸	۶۶۹۷	۴۴۱۴	۳۸۸۸	۳۷۲۰	۵۶۳۷۵	زرین شهر
۵۳۴	۵۳۲	۶۹۵	۹۵۸	۸۳۸	۶۴۶	۵۷۴	۴۹۹	۷۹۲۴	زواره
۶۷۰	۷۰۶	۹۵۲	۱۲۲۸	۱۱۵۲	۷۱۶	۶۳۸	۶۶۰	۹۰۹۷	زیباشهر
۱۲۸۸	۱۴۶۳	۱۸۳۷	۲۲۰۴	۲۲۳۴	۱۷۲۵	۱۲۷۲	۱۴۳۱	۱۷۳۷۲	سده لنجان
۳۵۹	۴۵۴	۵۰۰	۶۸۷	۶۷۶	۴۸۶	۴۷۹	۳۹۷	۵۱۵۱	سفید شهر
۲۹۸	۴۱۲	۴۹۵	۵۵۶	۴۷۷	۳۴۳	۳۳۱	۳۶۴	۴۳۹۷	سگزی
۱۹۵۹	۲۲۴۰	۲۷۳۶	۳۴۱۷	۳۸۸۶	۲۵۵۴	۱۷۸۷	۱۷۰۳	۲۶۷۹۵	سمیرم
۹۲۵۶	۹۳۲۰	۱۳۴۲۱	۱۷۵۰۹	۱۴۹۵۰	۹۸۷۲	۸۰۳۵	۷۷۸۴	۱۲۷۴۱۲	شاهین شهر
۸۶۴۹	۸۸۹۲	۱۰۹۱۴	۱۳۵۴۳	۱۲۷۳۷	۸۵۶۹	۷۳۹۱	۷۲۵۷	۱۰۹۶۰۱	شهرضا
۶۸۹	۸۵۳	۱۰۱۷	۱۱۰۷	۱۰۷۳	۸۰۲	۷۰۰	۷۲۶	۹۳۱۶	طالخنچه
۲۶۶	۳۰۶	۴۱۹	۵۶۰	۵۴۹	۳۳۵	۲۹۴	۳۵۳	۴۰۴۸	عسگران
۳۹۸	۴۶۴	۵۶۳	۷۶۵	۶۹۵	۴۸۶	۳۹۵	۴۱۱	۵۹۴۰	علویچه
۱۰۱۸	۱۱۵۵	۱۳۷۳	۱۶۴۶	۱۸۵۷	۱۲۱۰	۱۰۱۰	۹۵۷	۱۳۸۲۱	فریدون شهر
۲۶۱۹	۳۰۱۰	۴۲۰۰	۵۱۵۷	۴۹۱۶	۳۵۸۶	۳۰۸۱	۳۰۶۷	۳۸۲۲۴	فلاورجان
۴۱۶۱	۴۹۰۹	۶۴۱۰	۷۳۹۶	۶۸۱۹	۴۶۰۱	۳۸۵۷	۳۷۳۴	۵۵۶۶۴	فولادشهر
۲۳۰	۲۷۶	۳۰۶	۴۰۴	۴۶۹	۲۳۹	۲۲۷	۲۲۶	۳۶۶۷	قمصر
۲۴۴۹	۲۶۶۵	۳۱۰۳	۳۸۸۹	۳۶۲۰	۲۶۶۵	۲۳۸۸	۲۶۷۰	۳۰۰۱۶	قهدریجان
۱۹۶۶۱	۲۰۸۴۸	۲۴۷۱۰	۳۳۶۱۶	۲۹۶۷۷	۲۱۱۱۸	۱۹۱۲۱	۱۸۱۸۵	۲۵۳۵۰۹	کاشان
۵۵۰	۶۷۴	۷۶۳	۸۱۴	۸۰۴	۵۶۲	۴۹۲	۴۷۱	۷۰۰۲	کرکوند
۱۹۰۰	۲۰۲۹	۲۵۷۱	۳۰۱۳	۲۷۶۸	۱۹۳۰	۱۶۷۷	۱۶۲۵	۲۳۲۱۵	کلیشاد و سودرجان



۲- جمعیت شهرهای کشور به تفکیک سن و جنس بر حسب استان - ۱۳۸۵ (دنباله)

شهر	مرد و زن							
	۴۴-۴۰ ساله	۴۹-۴۵ ساله	۵۴-۵۰ ساله	۵۹-۵۵ ساله	۶۴-۶۰ ساله	۶۹-۶۵ ساله	۷۴-۷۰ ساله	۷۵ ساله و بیشتر
دامنه	۲۵۷	۲۲۶	۱۹۲	۱۳۹	۱۱۲	۸۲	۱۰۱	۱۰۵
درچه پیاز	۲۸۶۴	۲۰۳۳	۱۸۵۲	۱۰۷۴	۹۴۶	۶۵۹	۷۵۱	۸۱۴
دستگرد	۸۶۲	۷۲۴	۴۳۵	۳۴۴	۳۲۹	۲۵۹	۲۳۸	۳۳۲
دولت‌آباد	۲۰۸۱	۱۴۴۲	۱۱۰۹	۶۶۷	۷۵۸	۵۲۱	۵۱۵	۵۶۴
دهاقان	۱۰۰۳	۸۷۰	۶۴۷	۵۲۴	۴۳۰	۴۰۳	۳۸۸	۶۳۰
دهق	۴۶۵	۳۷۶	۳۴۲	۲۴۱	۱۷۷	۱۶۷	۲۰۶	۲۵۰
دیزیچه	۱۱۷۲	۸۵۲	۶۸۷	۴۸۸	۴۴۰	۳۳۵	۳۳۰	۳۹۹
رزوه	۲۴۱	۲۰۰	۲۰۸	۱۴۵	۱۴۶	۱۰۲	۱۲۱	۱۴۰
رضوان شهر	۱۹۳	۱۶۵	۱۷۴	۱۱۶	۱۳۸	۱۱۷	۱۴۰	۱۶۶
زاینده رود	۵۱۷	۴۴۳	۳۸۹	۳۰۶	۲۵۶	۱۹۰	۲۱۱	۲۱۶
زرین شهر	۳۵۱۵	۳۱۱۰	۲۳۳۶	۱۶۹۸	۱۲۸۸	۹۱۰	۹۱۵	۱۰۰۹
زواره	۵۳۵	۵۰۳	۳۴۱	۲۱۴	۲۴۳	۲۱۰	۲۳۷	۳۶۵
زیباشهر	۵۵۸	۴۳۸	۳۲۰	۲۷۴	۲۵۱	۱۷۰	۱۷۰	۱۹۴
سده لنجان	۹۶۱	۷۸۶	۵۹۶	۴۵۹	۳۰۱	۲۹۷	۲۳۳	۲۸۵
سفید شهر	۲۶۴	۱۸۰	۱۵۸	۱۰۶	۹۴	۱۰۸	۹۹	۱۰۴
سگزی	۲۴۶	۲۰۸	۱۶۵	۱۱۱	۱۰۴	۹۷	۹۳	۹۷
سمیرم	۱۵۲۹	۱۳۱۳	۹۹۰	۶۶۵	۴۷۲	۴۹۷	۴۶۶	۵۸۱
شاهین شهر	۸۸۹۲	۸۲۰۷	۶۸۷۶	۴۶۱۳	۲۷۵۹	۲۲۵۲	۱۶۹۷	۱۹۶۹
شهرضا	۷۴۶۳	۶۳۶۲	۴۹۱۱	۳۴۱۸	۲۵۹۸	۲۲۰۰	۱۹۰۸	۲۷۸۹
طالخنچه	۴۷۸	۴۰۵	۳۷۷	۲۴۵	۲۰۹	۲۲۳	۱۶۹	۲۴۳
عسگران	۱۹۶	۱۸۳	۱۵۹	۸۰	۷۴	۸۶	۸۷	۱۰۱
علویچه	۳۴۲	۲۸۵	۱۹۷	۱۳۸	۱۶۸	۱۱۸	۲۱۲	۳۰۳
فریدون شهر	۸۱۸	۶۹۸	۴۷۰	۳۹۹	۲۹۲	۳۱۴	۳۰۱	۳۰۳
فلاورجان	۲۱۵۷	۱۶۹۵	۱۳۴۰	۹۳۰	۷۳۲	۵۲۴	۶۰۶	۶۰۴
فولادشهر	۳۴۱۲	۳۰۵۶	۲۸۶۰	۱۸۸۶	۹۶۹	۷۰۰	۴۹۸	۳۹۶
قمصر	۲۳۳	۱۵۲	۱۵۷	۱۲۱	۱۳۵	۱۳۷	۱۳۶	۲۱۹
قهدریجان	۱۶۰۹	۱۲۷۳	۱۰۹۷	۵۷۴	۵۸۸	۴۹۰	۴۸۲	۴۵۴
کاشان	۱۶۷۸۳	۱۳۳۲۱	۱۰۴۳۶	۶۶۵۲	۵۲۶۰	۴۴۷۵	۴۴۰۸	۵۲۳۸
کرکوند	۴۲۳	۳۰۱	۲۶۲	۲۱۲	۱۷۸	۱۶۱	۱۴۲	۱۹۳
کلیشاد و سودرجان	۱۴۹۴	۱۱۵۹	۹۰۰	۵۸۴	۴۴۵	۳۱۱	۳۷۸	۴۳۱



۲- جمعیت شهرهای کشور به تفکیک سن و جنس بر حسب استان - ۱۳۸۵ (دنباله)

مرد								جمع	شهر
۳۵-۳۹ ساله	۳۰-۳۴ ساله	۲۵-۲۹ ساله	۲۰-۲۴ ساله	۱۵-۱۹ ساله	۱۰-۱۴ ساله	۵-۹ ساله	۰-۴ ساله		
۱۴۹	۲۰۷	۲۰۵	۲۵۵	۳۲۲	۱۸۴	۱۷۳	۱۵۰	۲۲۶۰	دامنه
۱۸۸۳	۲۱۶۱	۲۴۸۳	۲۷۹۹	۲۴۴۵	۱۶۶۰	۱۵۱۶	۱۵۴۲	۲۲۱۹۹	درچه پیاز
۶۱۷	۷۶۳	۹۷۲	۱۰۵۲	۹۷۹	۵۸۱	۵۵۹	۶۳۲	۷۹۶۰	دستگرد
۱۳۰۷	۱۵۹۸	۱۹۰۰	۲۱۶۱	۲۰۷۵	۱۵۹۷	۱۴۴۱	۱۵۰۸	۱۷۶۸۱	دولت‌آباد
۶۲۹	۶۸۱	۸۷۲	۱۰۵۶	۹۹۱	۷۰۹	۵۶۶	۶۲۹	۸۵۸۹	دهاقان
۳۱۲	۳۷۸	۵۰۰	۴۷۸	۴۰۹	۲۸۱	۲۷۶	۲۸۷	۴۰۴۲	دهق
۷۳۹	۷۷۶	۱۰۱۵	۱۱۱۶	۱۱۶۵	۷۱۵	۶۲۵	۶۴۸	۹۲۲۴	دیزیچه
۱۳۹	۱۶۹	۲۱۶	۳۸۴	۳۸۶	۲۵۸	۱۴۳	۱۳۸	۲۴۹۳	رزوه
۱۲۷	۱۴۶	۱۸۲	۱۷۹	۲۴۰	۱۴۸	۱۳۵	۱۳۲	۱۸۳۸	رضوان شهر
۳۷۰	۴۷۷	۶۲۸	۶۳۰	۵۹۷	۳۸۹	۳۳۲	۳۶۴	۵۰۳۲	زاینده رود
۲۴۴۸	۲۵۴۸	۳۰۸۹	۳۴۵۳	۳۳۸۱	۲۲۶۵	۱۹۹۹	۱۸۶۶	۲۸۸۲۶	زرین شهر
۲۵۶	۲۶۶	۳۶۱	۴۹۲	۴۲۶	۳۲۷	۲۸۷	۲۶۲	۳۹۵۲	زواره
۳۵۸	۳۹۹	۵۰۴	۶۳۷	۵۶۵	۳۳۷	۳۲۵	۳۲۳	۴۶۵۷	زیباشهر
۶۵۴	۷۷۰	۹۲۴	۱۰۸۹	۱۰۹۹	۸۷۸	۶۱۲	۷۵۷	۸۸۲۹	سده لنجان
۱۹۴	۲۶۲	۲۶۹	۳۵۰	۳۴۶	۲۶۳	۲۴۵	۱۹۵	۲۶۹۴	سفید شهر
۱۶۰	۲۳۲	۲۵۸	۲۷۴	۲۲۸	۱۸۰	۱۷۲	۱۹۵	۲۲۵۸	سگزی
۱۰۳۱	۱۱۶۰	۱۴۱۰	۱۷۵۸	۱۹۸۰	۱۳۲۸	۹۳۷	۸۷۰	۱۳۸۲۷	سمیرم
۴۴۳۳	۴۶۱۷	۶۵۹۳	۹۰۶۶	۷۶۴۲	۵۱۷۷	۴۱۱۳	۳۹۷۴	۶۴۱۵۷	شاهین شهر
۴۴۳۹	۴۴۹۱	۵۵۵۵	۶۸۶۳	۶۶۴۱	۴۳۶۷	۳۶۴۹	۳۷۴۸	۵۵۹۱۶	شهرضا
۳۷۹	۴۶۵	۵۳۰	۵۶۴	۵۳۲	۳۸۶	۳۴۵	۳۸۱	۴۷۵۵	طالخنچه
۱۴۱	۱۷۴	۲۲۸	۲۷۴	۲۶۸	۱۶۴	۱۴۴	۱۹۹	۲۰۵۹	عسگران
۲۲۱	۲۴۳	۲۹۳	۳۸۹	۳۲۷	۲۳۹	۱۹۶	۲۱۴	۲۹۷۷	علویچه
۵۱۹	۵۲۶	۶۰۷	۷۴۶	۹۲۶	۶۲۳	۵۲۱	۴۷۸	۶۷۳۹	فریدون شهر
۱۳۶۲	۱۶۰۰	۲۱۵۴	۲۴۰۰	۲۴۰۲	۱۸۶۰	۱۶۳۷	۱۵۷۴	۱۹۵۱۵	فلاورجان
۲۱۵۵	۲۴۵۷	۳۱۲۴	۳۴۸۸	۳۴۸۳	۲۴۴۲	۲۰۲۶	۱۹۷۹	۲۸۴۵۹	فولادشهر
۱۱۶	۱۴۰	۱۵۸	۲۴۲	۲۶۱	۱۳۵	۱۱۳	۱۱۵	۱۹۲۲	قمصر
۱۴۰۰	۱۴۷۶	۱۷۲۱	۲۰۲۲	۱۸۳۸	۱۳۷۲	۱۱۸۸	۱۳۴۱	۱۵۷۹۴	قهدریجان
۱۰۱۱۱	۱۰۷۱۳	۱۲۵۹۷	۱۷۰۳۹	۱۵۱۵۸	۱۰۸۰۵	۹۶۸۱	۹۳۳۱	۱۳۰۱۹۳	کاشان
۳۰۳	۳۵۶	۳۸۶	۳۸۵	۴۴۶	۲۹۷	۲۵۴	۲۳۶	۳۶۲۳	کرکوند
۱۰۵۹	۱۰۵۲	۱۳۶۶	۱۴۴۵	۱۴۳۵	۱۰۴۲	۸۶۶	۸۲۳	۱۲۱۲۸	کلیشاد و سودرجان



۲- جمعیت شهرهای کشور به تفکیک سن و جنس بر حسب استان - ۱۳۸۵ (دنباله)

شهر	مرد						
	۴۰-۴۴ ساله	۴۵-۴۹ ساله	۵۰-۵۴ ساله	۵۵-۵۹ ساله	۶۰-۶۴ ساله	۶۵-۶۹ ساله	۷۰-۷۴ ساله و بیشتر
دامنه	۱۳۴	۱۱۸	۸۴	۷۶	۵۵	۴۷	۵۲
درچه پیاز	۱۵۳۶	۱۰۷۹	۹۱۷	۵۳۱	۴۴۹	۳۷۲	۴۴۱
دستگرد	۴۵۰	۳۸۱	۲۰۹	۱۶۸	۱۷۴	۱۳۳	۱۶۷
دولت‌آباد	۱۱۶۸	۷۸۱	۵۵۲	۳۲۰	۳۹۸	۲۸۰	۳۰۱
دهاقان	۵۴۶	۴۶۳	۳۲۰	۲۲۸	۱۸۴	۱۹۸	۳۱۲
دهق	۲۵۰	۱۷۴	۱۷۲	۱۲۴	۶۵	۹۳	۱۲۴
دیزیچه	۶۴۹	۴۳۵	۳۴۱	۲۳۱	۱۹۹	۱۷۰	۲۱۸
رزوه	۱۲۷	۹۲	۱۰۶	۶۸	۷۰	۵۵	۷۹
رضوان شهر	۱۰۰	۸۲	۷۷	۵۶	۵۴	۴۳	۷۶
زاینده رود	۲۷۹	۲۰۳	۱۷۶	۱۴۹	۱۰۸	۸۸	۱۱۷
زرین شهر	۱۸۲۶	۱۶۲۸	۱۲۰۱	۸۹۸	۶۴۶	۵۱۳	۵۶۸
زواره	۲۶۵	۲۷۱	۱۶۴	۹۶	۱۰۵	۹۹	۱۶۱
زیباشهر	۳۰۱	۲۴۰	۱۵۲	۱۲۷	۱۱۰	۹۳	۸۶
سده لنجان	۵۲۴	۴۰۷	۲۹۳	۲۱۹	۱۲۹	۱۷۵	۱۴۸
سفید شهر	۱۳۴	۹۴	۶۶	۶۱	۵۳	۴۵	۵۷
سگزی	۱۲۲	۱۱۷	۸۲	۵۵	۴۳	۵۳	۳۸
سمیرم	۸۰۹	۷۰۹	۵۰۵	۳۲۸	۱۵۵	۲۴۷	۳۳۲
شاهین شهر	۴۱۹۲	۳۸۷۶	۳۶۰۶	۲۴۳۹	۱۴۴۱	۱۱۵۴	۹۵۷
شهرضا	۳۸۲۷	۳۲۹۳	۲۵۵۰	۱۷۱۶	۱۲۹۱	۱۱۲۲	۹۸۲
طالخنچه	۲۵۶	۲۱۱	۱۸۱	۱۰۵	۱۰۱	۱۰۸	۱۲۷
عسگران	۹۷	۸۲	۸۸	۳۷	۳۳	۴۲	۴۵
علویچه	۱۸۶	۱۶۲	۱۰۵	۶۲	۶۳	۴۳	۱۴۱
فریدون شهر	۳۹۰	۳۵۴	۲۴۸	۱۸۴	۱۲۵	۱۷۰	۱۴۳
فلاورجان	۱۱۹۱	۹۰۲	۶۵۹	۴۲۶	۳۵۲	۲۹۹	۳۳۷
فولادشهر	۱۷۵۵	۱۳۹۴	۱۵۰۲	۱۱۰۲	۵۹۳	۴۶۳	۱۹۴
قمصر	۱۱۸	۸۱	۶۸	۵۹	۵۶	۶۹	۱۱۵
قهدریجان	۸۵۸	۶۹۸	۵۵۳	۲۶۱	۳۰۹	۲۸۳	۲۱۹
کاشان	۸۵۳۶	۷۰۳۵	۵۵۷۳	۳۴۹۶	۲۷۶۲	۲۳۵۸	۲۶۱۲
کرکوند	۲۵۴	۱۵۸	۱۲۱	۹۷	۷۲	۷۸	۹۳
کلیشاد و سودرجان	۸۲۴	۶۱۴	۵۱۰	۲۷۷	۲۰۴	۱۶۵	۲۲۲



۲- جمعیت شهرهای کشور به تفکیک سن و جنس بر حسب استان - ۱۳۸۵ (دنباله)

زن								جمع	شهر
۳۵-۳۹ ساله	۳۰-۳۴ ساله	۲۵-۲۹ ساله	۲۰-۲۴ ساله	۱۵-۱۹ ساله	۱۰-۱۴ ساله	۵-۹ ساله	۰-۴ ساله		
۱۶۶	۲۰۱	۲۳۲	۲۸۷	۲۹۴	۱۷۲	۱۶۷	۱۳۵	۲۲۵۳	دامنه
۱۶۸۰	۱۸۸۵	۲۳۸۸	۲۸۱۰	۲۳۶۸	۱۵۷۹	۱۴۵۶	۱۵۵۲	۲۱۰۰۱	درچه پیاز
۴۸۲	۶۲۴	۸۷۲	۱۱۲۴	۱۰۰۱	۶۲۰	۵۵۰	۵۶۳	۷۵۶۴	دستگرد
۱۰۹۱	۱۴۰۲	۱۷۸۴	۲۰۵۳	۱۹۳۰	۱۵۸۶	۱۴۶۲	۱۴۰۹	۱۶۲۸۰	دولتآباد
۶۱۷	۶۵۱	۸۴۸	۱۰۵۸	۹۱۷	۶۷۱	۶۱۰	۵۳۴	۸۳۴۵	دهاقان
۲۴۹	۳۱۴	۴۰۶	۴۹۷	۴۲۷	۲۸۹	۲۵۷	۲۶۱	۳۸۰۳	دهق
۶۳۲	۶۸۳	۹۱۹	۱۱۹۷	۱۰۶۵	۶۹۹	۶۴۴	۶۲۵	۸۷۴۲	دیزیچه
۱۴۷	۱۶۸	۲۴۹	۳۱۲	۳۹۵	۲۴۷	۱۳۷	۱۳۶	۲۴۳۴	رزوه
۱۱۷	۱۴۳	۱۶۰	۲۲۷	۲۱۵	۲۴۱	۱۰۲	۱۰۹	۱۹۷۴	رضوان شهر
۳۲۱	۳۹۴	۵۳۷	۶۶۳	۵۷۴	۳۶۶	۳۷۳	۳۴۸	۴۸۵۹	زاینده رود
۲۱۴۱	۲۳۵۲	۳۱۴۹	۳۶۹۵	۳۳۱۶	۲۱۴۹	۱۸۸۹	۱۸۵۴	۲۷۵۴۹	زرین شهر
۲۷۸	۲۶۶	۳۳۴	۴۶۶	۴۱۲	۳۱۹	۲۸۷	۲۳۷	۳۹۷۲	زواره
۳۱۲	۳۰۷	۴۴۸	۵۹۱	۵۸۷	۳۷۹	۳۱۳	۳۳۷	۴۴۴۰	زیباشهر
۶۳۴	۶۹۳	۹۱۳	۱۱۱۵	۱۱۳۵	۸۴۷	۶۶۰	۶۷۴	۸۵۴۳	سده لنجان
۱۶۵	۱۹۲	۲۳۱	۳۳۷	۳۳۰	۲۲۳	۲۳۴	۲۰۲	۲۴۵۷	سفید شهر
۱۳۸	۱۸۰	۲۳۷	۲۸۲	۲۴۹	۱۶۳	۱۵۹	۱۶۹	۲۱۳۹	سگزی
۹۲۸	۱۰۸۰	۱۳۲۶	۱۶۵۹	۱۹۰۶	۱۲۲۶	۸۵۰	۸۳۳	۱۲۹۶۸	سمیرم
۴۸۲۳	۴۷۰۳	۶۸۲۸	۸۴۴۳	۷۳۰۸	۴۶۹۵	۳۹۲۲	۳۸۱۰	۶۳۲۵۵	شاهین شهر
۴۲۱۰	۴۴۰۱	۵۳۵۹	۶۶۸۰	۶۰۹۶	۴۲۰۲	۳۷۴۲	۳۵۰۹	۵۳۶۸۵	شهرضا
۳۱۰	۳۸۸	۴۸۷	۵۴۳	۵۴۱	۴۱۶	۳۵۵	۳۴۵	۴۵۶۱	طالخنچه
۱۲۵	۱۳۲	۱۹۱	۲۸۶	۲۸۱	۱۷۱	۱۵۰	۱۵۴	۱۹۸۹	عسگران
۱۷۷	۲۲۱	۲۷۰	۳۷۶	۳۶۸	۲۴۷	۱۹۹	۱۹۷	۲۹۶۳	علویچه
۴۹۹	۶۲۹	۷۶۶	۹۰۰	۹۳۱	۵۸۷	۴۸۹	۴۷۹	۷۰۸۲	فریدون شهر
۱۲۵۷	۱۴۱۰	۲۰۴۶	۲۷۵۷	۲۵۱۴	۱۷۲۶	۱۴۴۴	۱۴۹۳	۱۸۷۰۹	فلاورجان
۲۰۰۶	۲۴۵۲	۳۲۸۶	۳۹۰۸	۳۳۳۶	۲۱۵۹	۱۸۳۱	۱۷۵۵	۲۷۲۰۵	فولادشهر
۱۱۴	۱۳۶	۱۴۸	۱۶۲	۲۰۸	۱۰۴	۱۱۴	۱۱۱	۱۷۴۵	قمصر
۱۰۴۹	۱۱۸۹	۱۳۸۲	۱۸۶۷	۱۷۸۲	۱۲۹۳	۱۲۰۰	۱۳۲۹	۱۴۲۲۲	قهدریجان
۹۵۵۰	۱۰۱۳۵	۱۲۱۱۳	۱۶۵۷۷	۱۴۵۱۹	۱۰۳۱۳	۹۴۴۰	۸۸۵۴	۱۲۳۳۱۶	کاشان
۲۴۷	۳۱۸	۳۷۷	۴۲۹	۳۵۸	۲۶۵	۲۳۸	۲۳۵	۳۳۷۹	کرکوند
۸۴۱	۹۷۷	۱۲۰۵	۱۵۶۸	۱۳۳۳	۸۸۸	۸۱۱	۸۰۲	۱۱۰۸۷	کلیشاد و سودرجان



۲- جمعیت شهرهای کشور به تفکیک سن و جنس بر حسب استان - ۱۳۸۵ (دنباله)

شهر	زن						
	۴۰-۴۴ ساله	۴۵-۴۹ ساله	۵۰-۵۴ ساله	۵۵-۵۹ ساله	۶۰-۶۴ ساله	۶۵-۶۹ ساله	۷۰-۷۴ ساله و بیشتر
دامنه	۱۲۳	۱۰۸	۱۰۸	۶۳	۵۷	۳۵	۵۳
درچه پیاز	۱۳۲۸	۹۵۴	۹۳۵	۵۴۳	۴۹۷	۲۸۷	۳۷۳
دستگرد	۴۱۲	۳۴۳	۲۲۶	۱۷۶	۱۶۵	۱۲۶	۱۶۵
دولت‌آباد	۹۱۳	۶۶۱	۵۵۷	۳۴۷	۳۶۰	۲۴۱	۲۶۳
دهاقان	۴۵۷	۴۰۷	۳۲۷	۲۹۶	۲۴۶	۲۰۵	۳۱۸
دهق	۲۱۵	۲۰۲	۱۷۰	۱۱۷	۱۱۲	۷۴	۸۷
دیزیچه	۵۲۳	۴۱۷	۳۴۶	۲۵۷	۲۴۱	۱۶۵	۱۸۱
رزوه	۱۱۴	۱۰۸	۱۰۲	۷۷	۷۶	۴۷	۵۸
رضوان شهر	۹۳	۸۳	۹۷	۶۰	۸۴	۷۴	۷۹
زاینده رود	۲۳۸	۲۴۰	۲۱۳	۱۵۷	۱۴۸	۱۰۲	۸۶
زرین شهر	۱۶۸۹	۱۴۸۲	۱۱۳۵	۸۰۰	۶۴۲	۳۹۷	۴۴۱
زواره	۲۷۰	۲۳۲	۱۷۷	۱۱۸	۱۳۸	۱۱۱	۱۲۳
زیباشهر	۲۵۷	۱۹۸	۱۶۸	۱۴۷	۱۴۱	۷۷	۷۰
سده لنجان	۴۳۷	۳۷۹	۳۰۳	۲۴۰	۱۷۲	۱۲۲	۸۲
سفید شهر	۱۳۰	۸۶	۹۲	۴۵	۴۱	۶۳	۳۹
سگزی	۱۲۴	۹۱	۸۳	۵۶	۶۱	۴۴	۴۴
سمیرم	۷۲۰	۶۰۴	۴۸۵	۳۳۷	۳۱۷	۲۵۰	۱۹۸
شاهین شهر	۴۷۰۰	۴۳۳۱	۳۲۷۰	۲۱۷۴	۱۳۱۸	۱۰۹۸	۸۲۰
شهرضا	۳۶۳۶	۳۰۶۹	۲۳۶۱	۱۷۰۲	۱۳۰۷	۱۰۷۸	۹۲۶
طالخنچه	۲۲۲	۱۹۴	۱۹۶	۱۴۰	۱۰۸	۱۱۵	۸۵
عسگران	۹۹	۱۰۱	۷۱	۴۳	۴۱	۴۴	۴۴
علویچه	۱۵۶	۱۲۳	۹۲	۷۶	۱۰۵	۷۵	۱۱۹
فریدون شهر	۴۲۸	۳۴۴	۲۲۲	۲۱۵	۱۶۷	۱۴۴	۱۲۲
فلاورجان	۹۶۶	۷۹۳	۶۸۱	۵۰۴	۳۸۰	۲۲۵	۲۴۶
فولادشهر	۱۶۵۷	۱۶۶۲	۱۳۵۸	۷۸۴	۳۷۶	۲۳۷	۱۹۶
قمصر	۱۱۵	۷۱	۸۹	۶۲	۷۹	۶۸	۶۰
قهدریجان	۷۵۱	۵۷۵	۵۴۴	۳۱۳	۲۷۹	۲۰۷	۲۲۷
کاشان	۸۲۴۷	۶۲۸۶	۴۸۶۳	۳۱۵۶	۲۴۹۸	۲۱۱۷	۲۰۲۲
کرکوند	۱۶۹	۱۴۳	۱۴۱	۱۱۵	۱۰۶	۸۳	۵۵
کلیشاد و سودرجان	۶۷۰	۵۴۵	۳۹۰	۳۰۷	۲۴۱	۱۴۶	۱۵۴



۲- جمعیت شهرهای کشور به تفکیک سن و جنس بر حسب استان - ۱۳۸۵ (دنباله)

مرد و زن								جمع	شهر
۳۵-۳۹ ساله	۳۰-۳۴ ساله	۲۵-۲۹ ساله	۲۰-۲۴ ساله	۱۵-۱۹ ساله	۱۰-۱۴ ساله	۵-۹ ساله	۰-۴ ساله		
۳۳۶	۳۶۴	۵۰۶	۶۰۵	۶۵۲	۳۳۱	۲۷۱	۲۹۵	۴۳۹۵	کمشچه.....
۱۳۶	۱۸۱	۲۷۲	۳۳۵	۳۳۲	۲۳۵	۱۵۸	۱۶۸	۲۳۱۰	کمه.....
۸۰۰	۱۰۳۲	۱۲۶۹	۱۵۴۳	۱۴۸۳	۹۶۳	۸۵۹	۸۱۳	۱۱۲۷۱	کوشک.....
۳۴۰	۳۸۹	۵۳۲	۵۶۷	۷۲۱	۳۸۷	۳۲۱	۳۵۶	۴۷۰۰	کوهپایه.....
۵۶۰	۶۸۶	۹۳۰	۱۱۲۹	۱۰۸۹	۷۲۶	۷۳۳	۷۸۸	۸۲۶۷	کهریزسنگ.....
۱۴۷۳	۱۹۹۸	۲۲۶۴	۲۶۴۰	۲۴۵۴	۱۶۱۵	۱۵۴۸	۱۵۸۰	۲۰۴۹۳	گز.....
۳۵۳۴	۳۶۱۷	۴۷۳۶	۵۹۶۰	۵۸۵۳	۳۹۹۵	۳۱۸۵	۳۲۰۱	۴۸۹۸۷	گلیایگان.....
۱۶۲۵	۱۹۴۳	۲۴۳۱	۳۱۵۱	۲۸۷۹	۲۱۰۴	۱۷۶۰	۱۹۸۴	۲۳۰۵۶	گلدشت.....
۶۶۱	۶۷۵	۹۰۶	۱۱۰۹	۱۲۶۱	۸۳۵	۶۳۰	۵۹۷	۹۹۷۳	گلشهر.....
۴۸۸	۴۵۶	۶۱۰	۷۲۷	۷۴۵	۵۲۷	۴۲۸	۳۹۶	۶۶۹۷	گوگد.....
۵۳۴۱	۵۴۹۵	۶۲۹۳	۸۲۰۳	۷۳۷۰	۵۴۵۷	۴۷۵۶	۴۴۳۱	۶۲۷۲۸	مبارکه.....
۳۰۹	۳۵۳	۴۴۵	۵۵۲	۵۲۷	۴۴۰	۳۷۷	۳۶۱	۴۳۹۷	محمدآباد.....
۳۴۸	۴۰۹	۵۲۳	۶۳۰	۶۳۳	۴۲۴	۳۴۰	۴۰۲	۴۹۷۰	مشکات.....
۴۱۶	۵۰۴	۶۰۸	۶۰۶	۶۲۴	۴۶۹	۴۱۳	۴۵۲	۵۶۴۹	منظریه.....
۲۵۳	۲۵۷	۳۳۲	۴۶۱	۵۳۱	۳۸۵	۲۸۷	۲۷۰	۴۰۹۱	مهاباد.....
۴۱۹	۳۹۴	۴۵۱	۷۲۳	۵۴۸	۴۱۴	۳۸۷	۳۴۹	۵۷۳۹	میمه.....
۱۸۳۷	۲۰۰۰	۲۵۵۷	۳۶۱۷	۳۱۷۷	۱۹۸۳	۱۷۰۹	۱۷۸۷	۲۵۵۱۶	نائین.....
۱۵۳۲۹	۱۷۳۹۴	۲۲۱۳۹	۲۸۵۵۱	۲۵۲۳۱	۱۷۲۹۷	۱۵۰۶۶	۱۵۰۷۲	۲۰۸۶۴۷	نجفآباد.....
۳۲۷	۴۴۴	۵۹۲	۶۶۳	۷۸۵	۷۱۳	۴۹۲	۵۰۴	۵۷۵۱	نصرآباد.....
۹۰۶	۹۰۳	۱۳۰۳	۱۷۱۱	۱۴۴۲	۱۰۳۱	۸۱۷	۸۴۲	۱۲۵۰۹	نطنز.....
۸۲۳	۹۵۵	۱۰۲۸	۱۳۱۴	۱۲۳۲	۸۷۶	۷۵۴	۸۶۴	۱۰۴۸۵	نوشآباد.....
۱۱۸	۱۲۶	۱۶۹	۲۳۹	۲۲۴	۱۴۹	۱۲۱	۹۳	۲۰۰۳	نیاسر.....
۲۶۴	۳۱۹	۴۴۸	۵۴۱	۴۷۲	۵۰۷	۳۱۲	۲۷۶	۴۳۲۴	نیکآباد.....
۸۱۵	۱۰۷۰	۱۱۲۲	۱۴۲۶	۱۵۳۶	۱۱۱۱	۸۹۹	۹۵۴	۱۱۵۲۰	ورزنه.....
۱۰۸۹	۱۲۳۱	۱۶۳۰	۲۰۵۹	۲۰۵۲	۱۳۳۴	۱۰۶۹	۱۱۰۱	۱۵۳۰۱	ورنامخواست.....
۱۴۷	۲۰۰	۲۲۶	۲۹۱	۳۴۱	۲۱۴	۱۵۶	۱۵۴	۲۵۱۶	ونک.....
۴۱۶	۵۳۴	۷۰۸	۸۸۱	۷۹۰	۷۴۰	۵۶۹	۵۹۰	۶۸۴۲	هرند.....
۳۷۸	۳۲۴	۳۰۹	۴۲۴	۴۶۲	۳۷۸	۳۳۵	۳۱۲	۴۶۶۱	وزوان.....



۲- جمعیت شهرهای کشور به تفکیک سن و جنس بر حسب استان - ۱۳۸۵ (دنباله)

شهر	مرد و زن						
	۴۴-۴۰ ساله	۴۹-۴۵ ساله	۵۴-۵۰ ساله	۵۹-۵۵ ساله	۶۴-۶۰ ساله	۶۹-۶۵ ساله	۷۴-۷۰ ساله
کمشچه.....	۲۶۵	۲۰۱	۱۲۹	۹۶	۸۷	۷۵	۸۱
کمه.....	۱۲۲	۱۰۴	۱۰۰	۶۲	۱۹	۳۳	۱۷
کوشک.....	۶۸۰	۴۶۶	۳۷۹	۲۲۷	۲۲۸	۱۸۵	۱۶۰
کوهپایه.....	۲۷۳	۲۲۷	۱۶۵	۷۳	۹۸	۶۳	۸۱
کهریزسنگ.....	۴۶۱	۳۵۲	۲۴۹	۱۲۶	۱۴۷	۹۷	۸۹
گز.....	۱۲۰۳	۹۲۷	۷۰۹	۴۴۹	۴۷۱	۳۶۹	۳۶۹
گلیایگان.....	۳۳۷۰	۳۰۷۶	۲۳۳۴	۱۳۲۷	۱۲۰۳	۱۱۳۱	۱۱۱۹
گلدشت.....	۱۳۷۷	۱۱۰۶	۷۸۷	۵۳۴	۴۱۰	۳۴۱	۲۸۵
گلشهر.....	۶۳۷	۵۰۴	۴۵۶	۳۷۱	۴۱۹	۲۸۹	۳۱۰
گوگد.....	۴۶۵	۳۹۷	۳۲۱	۱۹۸	۲۲۷	۲۲۵	۲۵۴
مبارکه.....	۴۲۴۶	۳۳۳۳	۲۲۳۵	۱۴۸۵	۱۱۸۰	۹۹۳	۸۷۰
محمدآباد.....	۲۲۴	۲۱۳	۱۱۹	۱۱۰	۷۶	۹۲	۹۹
مشکات.....	۲۷۲	۲۲۴	۲۰۴	۱۳۱	۹۲	۱۰۰	۹۴
منظریه.....	۳۳۲	۲۲۳	۲۰۰	۱۷۷	۱۴۵	۱۵۳	۱۱۵
مهاباد.....	۲۵۰	۲۱۴	۲۰۱	۱۱۹	۱۲۴	۸۹	۱۵۱
میمه.....	۴۰۲	۳۶۸	۲۶۶	۲۲۲	۱۹۴	۱۸۱	۱۷۴
نائین.....	۱۶۳۴	۱۳۵۹	۱۰۴۶	۷۱۳	۵۶۴	۴۶۸	۴۴۸
نجفآباد.....	۱۲۵۷۹	۱۰۷۲۸	۸۶۴۵	۵۷۹۴	۴۱۹۷	۳۷۱۸	۳۲۶۸
نصرآباد.....	۲۴۹	۲۵۸	۱۸۰	۱۴۸	۷۳	۹۶	۱۰۶
نطنز.....	۷۶۰	۷۱۸	۵۰۷	۳۴۷	۳۱۷	۲۷۵	۲۸۳
نوشآباد.....	۶۴۲	۵۰۶	۳۳۳	۲۱۸	۲۲۶	۱۸۲	۲۳۸
نیاسر.....	۹۲	۹۰	۹۶	۷۶	۷۹	۱۰۶	۹۲
نیکآباد.....	۲۰۵	۱۶۸	۱۶۳	۱۱۴	۱۲۱	۱۱۱	۱۰۳
ورزنه.....	۵۹۴	۴۹۵	۴۵۹	۲۵۳	۲۱۳	۱۵۵	۱۹۹
ورنامخواست.....	۹۱۶	۶۶۴	۵۸۳	۴۳۸	۳۳۴	۲۳۵	۲۷۷
ونک.....	۱۲۱	۱۲۶	۱۰۸	۹۵	۹۱	۸۰	۶۷
هرند.....	۳۷۲	۲۶۲	۲۶۳	۱۲۱	۱۴۹	۱۱۰	۱۲۳
وزوان.....	۳۴۵	۲۸۰	۲۲۶	۱۷۲	۱۲۷	۱۷۴	۱۶۵

۲- جمعیت شهرهای کشور به تفکیک سن و جنس بر حسب استان - ۱۳۸۵ (دنباله)

مرد								جمع	شهر
۳۵-۳۹ ساله	۳۰-۳۴ ساله	۲۵-۲۹ ساله	۲۰-۲۴ ساله	۱۵-۱۹ ساله	۱۰-۱۴ ساله	۵-۹ ساله	۰-۴ ساله		
۱۷۰	۱۹۹	۲۵۹	۳۰۸	۳۲۰	۱۷۲	۱۳۹	۱۵۴	۲۲۷۶	کمشچه.....
۶۹	۹۰	۱۴۶	۱۷۰	۱۷۲	۱۲۵	۸۷	۸۷	۱۱۹۹	کمه.....
۴۵۹	۵۸۰	۷۰۵	۸۳۷	۷۸۳	۴۸۴	۴۳۶	۴۲۳	۶۰۵۹	کوشک.....
۱۷۱	۲۰۴	۲۹۹	۲۹۹	۵۰۴	۲۰۵	۱۵۵	۱۷۹	۲۵۷۷	کوهپایه.....
۳۰۹	۳۹۳	۴۷۷	۵۴۹	۵۴۶	۳۶۰	۳۸۱	۴۱۷	۴۲۹۸	کهریزسنگ.....
۸۳۶	۱۰۶۳	۱۲۲۱	۱۳۲۳	۱۲۲۵	۷۹۴	۷۵۶	۸۱۷	۱۰۵۵۹	گز.....
۱۷۶۳	۱۸۵۳	۲۴۰۸	۲۸۰۰	۳۰۳۲	۲۰۶۹	۱۶۳۸	۱۶۴۵	۲۴۸۵۳	گلیایگان.....
۸۳۷	۱۰۲۳	۱۳۴۲	۱۵۲۲	۱۴۹۳	۱۰۶۹	۸۸۱	۹۸۴	۱۱۹۰۵	گلدشت.....
۳۲۹	۳۴۵	۴۷۹	۵۵۴	۶۳۱	۴۵۷	۳۳۱	۲۹۴	۵۰۱۴	گلشهر.....
۲۵۵	۲۲۹	۳۲۵	۳۵۹	۳۸۴	۲۷۲	۲۳۴	۱۹۴	۳۳۹۵	گوگد.....
۲۸۶۴	۲۷۸۰	۳۱۱۹	۴۰۶۳	۳۷۴۴	۲۷۲۶	۲۴۴۸	۲۲۶۳	۳۲۱۶۶	مبارکه.....
۱۶۹	۱۸۲	۲۱۵	۲۶۷	۲۵۷	۲۲۵	۱۸۶	۲۰۳	۲۲۲۳	محمدآباد.....
۱۹۲	۲۲۸	۲۵۴	۳۲۸	۳۱۱	۲۲۶	۱۹۵	۲۰۶	۲۵۶۸	مشکات.....
۲۲۹	۲۶۲	۳۲۵	۳۰۴	۲۸۷	۲۳۲	۲۱۰	۲۲۲	۲۸۲۴	منظریه.....
۱۱۰	۱۴۵	۱۶۳	۲۴۰	۲۶۵	۱۹۵	۱۴۸	۱۳۸	۲۰۲۳	مهاباد.....
۲۱۹	۱۹۹	۲۴۸	۴۲۳	۲۸۷	۲۲۱	۱۹۶	۱۷۴	۲۹۵۹	میمه.....
۹۲۵	۱۰۷۶	۱۳۳۳	۱۷۱۰	۱۶۳۴	۱۰۴۷	۹۰۵	۹۰۳	۱۳۰۲۴	نائین.....
۷۸۲۷	۸۹۱۷	۱۱۲۱۸	۱۴۰۸۱	۱۲۸۱۴	۸۸۱۸	۷۶۵۱	۷۶۹۶	۱۰۵۸۵۶	نجفآباد.....
۱۶۹	۲۱۴	۳۰۴	۳۱۴	۳۷۹	۳۸۰	۲۷۰	۲۶۳	۲۸۹۹	نصرآباد.....
۴۶۹	۴۶۵	۷۰۵	۹۲۹	۷۴۶	۵۴۱	۳۸۶	۴۲۹	۶۵۲۵	نطنز.....
۴۶۹	۴۹۹	۵۳۱	۶۵۱	۶۱۵	۴۴۱	۳۶۶	۴۵۹	۵۳۳۵	نوشآباد.....
۵۳	۶۴	۷۷	۱۱۹	۱۱۳	۶۹	۵۷	۴۳	۹۶۰	نیاسر.....
۱۳۰	۱۷۱	۲۶۶	۲۶۲	۲۵۰	۱۷۷	۱۵۷	۱۵۵	۲۱۵۰	نیکآباد.....
۴۴۹	۵۸۲	۵۸۱	۷۶۰	۷۸۲	۵۷۴	۴۷۵	۵۰۸	۶۰۱۳	ورزنه.....
۶۰۰	۶۹۶	۸۹۹	۱۰۴۲	۱۰۷۱	۷۰۳	۵۳۷	۵۳۷	۸۰۱۰	ورنامخواست.....
۷۶	۹۲	۱۱۱	۱۳۳	۱۶۷	۱۰۸	۸۳	۸۶	۱۲۲۲	ونک.....
۲۲۵	۲۸۵	۴۰۸	۴۵۸	۳۹۵	۴۸۰	۲۷۹	۲۹۶	۳۶۴۶	هرند.....
۱۸۸	۱۶۹	۱۴۵	۲۰۱	۲۴۳	۱۸۰	۱۵۹	۱۷۴	۲۳۱۵	وزوان.....

۲- جمعیت شهرهای کشور به تفکیک سن و جنس بر حسب استان - ۱۳۸۵ (دنباله)

شهر	مرد						
	۴۰-۴۴ ساله	۴۵-۴۹ ساله	۵۰-۵۴ ساله	۵۵-۵۹ ساله	۶۰-۶۴ ساله	۶۵-۶۹ ساله	۷۰-۷۴ ساله و بیشتر
کمشچه.....	۱۴۹	۱۰۸	۷۸	۴۳	۴۱	۳۶	۴۵
کمه.....	۶۰	۵۵	۴۹	۳۲	۶	۲۰	۱۰
کوشک.....	۳۸۳	۲۳۶	۲۰۰	۱۱۱	۱۲۹	۹۴	۹۱
کوهپایه.....	۱۴۹	۱۲۰	۹۱	۳۵	۴۶	۳۰	۴۰
کهریزسنگ.....	۲۴۸	۱۸۹	۱۳۰	۶۵	۸۰	۴۷	۵۳
گز.....	۶۶۰	۴۷۸	۳۶۰	۲۳۲	۲۲۲	۱۷۵	۲۰۰
گلیایگان.....	۱۷۲۰	۱۶۱۷	۱۲۹۲	۶۶۱	۵۹۶	۵۲۷	۵۷۳
گلدشت.....	۷۴۵	۵۹۳	۴۳۲	۲۵۰	۲۱۹	۱۹۷	۱۵۴
گلشهر.....	۳۰۲	۲۴۸	۲۰۹	۱۷۴	۱۹۰	۱۴۵	۱۷۰
گوگرد.....	۲۳۱	۲۱۵	۱۶۸	۸۴	۹۳	۱۱۷	۱۲۲
مبارکه.....	۲۳۰۱	۱۸۰۲	۱۱۹۰	۷۷۹	۵۹۰	۵۲۴	۴۶۹
محمدآباد.....	۱۰۵	۱۲۰	۵۹	۴۶	۳۶	۴۵	۴۸
مشکات.....	۱۴۰	۱۰۵	۹۸	۶۴	۴۴	۵۰	۵۶
منظریه.....	۱۸۳	۱۰۷	۸۹	۸۲	۷۲	۶۴	۵۸
مهآباد.....	۱۱۷	۱۰۶	۹۷	۴۷	۵۴	۴۰	۸۲
میمه.....	۱۹۹	۱۹۸	۱۲۲	۹۸	۸۸	۹۲	۷۹
نائین.....	۸۴۳	۷۱۱	۵۶۷	۳۶۷	۲۶۲	۲۳۰	۲۱۵
نجفآباد.....	۶۱۸۲	۵۳۸۰	۴۵۴۷	۳۰۰۸	۲۱۲۸	۲۰۲۷	۱۷۴۰
نصرآباد.....	۱۲۰	۱۴۰	۸۶	۷۳	۳۰	۴۸	۵۲
نطنز.....	۴۰۱	۳۷۲	۲۷۵	۱۸۲	۱۵۵	۱۳۸	۱۶۵
نوشآباد.....	۳۳۱	۲۶۸	۱۵۲	۱۰۰	۹۹	۸۷	۱۱۶
نیاسر.....	۴۹	۳۴	۴۳	۳۲	۲۹	۵۴	۵۳
نیکآباد.....	۱۱۰	۷۵	۷۶	۵۸	۵۵	۴۸	۵۴
ورزنده.....	۳۱۸	۲۶۳	۲۲۷	۱۰۳	۱۰۶	۷۲	۱۰۵
ورنامخواست.....	۵۰۲	۳۲۷	۲۹۰	۲۲۱	۱۵۱	۱۲۴	۱۶۶
ونک.....	۵۸	۳۹	۵۰	۴۶	۳۶	۳۹	۳۶
هرند.....	۱۹۳	۱۳۲	۱۳۱	۶۰	۶۶	۶۱	۶۶
وزوان.....	۱۷۰	۱۵۵	۱۰۷	۷۷	۵۷	۸۲	۷۸



۲- جمعیت شهرهای کشور به تفکیک سن و جنس بر حسب استان - ۱۳۸۵ (دنباله)

زن								جمع	شهر
۳۵-۳۹ ساله	۳۰-۳۴ ساله	۲۵-۲۹ ساله	۲۰-۲۴ ساله	۱۵-۱۹ ساله	۱۰-۱۴ ساله	۵-۹ ساله	۰-۴ ساله		
۱۶۶	۱۶۵	۲۴۷	۲۹۷	۳۳۲	۱۵۹	۱۳۲	۱۴۱	۲۱۱۹	کمشچه.....
۶۷	۹۱	۱۲۶	۱۶۵	۱۶۰	۱۱۰	۷۱	۸۱	۱۱۱۱	کمه.....
۳۴۱	۴۵۲	۵۶۴	۷۰۶	۷۰۰	۴۷۹	۴۲۳	۳۹۰	۵۲۱۲	کوشک.....
۱۶۹	۱۸۵	۲۳۳	۲۶۸	۲۱۷	۱۸۲	۱۶۶	۱۷۷	۲۱۲۳	کوهپایه.....
۲۵۱	۲۹۳	۴۵۳	۵۸۰	۵۴۳	۳۶۶	۳۵۲	۳۷۱	۳۹۶۹	کهریزسنگ.....
۶۳۷	۹۳۵	۱۰۴۳	۱۳۱۷	۱۲۲۹	۸۲۱	۷۹۲	۷۶۳	۹۹۳۴	گز.....
۱۷۷۱	۱۷۶۴	۲۳۲۸	۳۱۶۰	۲۸۲۱	۱۹۲۶	۱۵۴۷	۱۵۵۶	۲۴۱۳۴	گلیایگان.....
۷۸۸	۹۲۰	۱۰۸۹	۱۶۲۹	۱۳۸۶	۱۰۳۵	۸۷۹	۱۰۰۰	۱۱۱۵۱	گلدشت.....
۳۳۲	۳۳۰	۴۲۷	۵۵۵	۶۳۰	۳۷۸	۲۹۹	۳۰۳	۴۹۵۹	گلشهر.....
۲۳۳	۲۲۷	۲۸۵	۳۶۸	۳۶۱	۲۵۵	۱۹۴	۲۰۲	۳۳۰۲	گوگد.....
۲۴۷۷	۲۷۱۵	۳۱۷۴	۴۱۴۰	۳۶۲۶	۲۷۳۱	۲۳۰۸	۲۱۶۸	۳۰۵۶۲	مبارکه.....
۱۴۰	۱۷۱	۲۳۰	۲۸۵	۲۷۰	۲۱۵	۱۹۱	۱۵۸	۲۱۷۴	محمدآباد.....
۱۵۶	۱۸۱	۲۶۹	۳۰۲	۳۲۲	۱۹۸	۱۴۵	۱۹۶	۲۴۰۲	مشکات.....
۱۸۷	۲۴۲	۲۸۳	۳۰۲	۳۳۷	۲۳۷	۲۰۳	۲۳۰	۲۸۲۵	منظریه.....
۱۴۳	۱۱۲	۱۶۹	۲۲۱	۲۶۶	۱۹۰	۱۳۹	۱۳۲	۲۰۶۸	مهاباد.....
۲۰۰	۱۹۵	۲۰۳	۳۰۰	۲۶۱	۱۹۳	۱۹۱	۱۷۵	۲۷۸۰	میمه.....
۹۱۲	۹۲۴	۱۲۲۴	۱۹۰۷	۱۵۴۳	۹۳۶	۸۰۴	۸۸۴	۱۲۴۹۲	نائین.....
۷۵۰۲	۸۴۷۷	۱۰۹۲۱	۱۴۴۷۰	۱۲۴۱۷	۸۴۷۹	۷۴۱۵	۷۳۷۶	۱۰۲۷۹۱	نجفآباد.....
۱۵۸	۲۳۰	۲۸۸	۳۴۹	۴۰۶	۳۳۳	۲۲۲	۲۴۱	۲۸۵۲	نصرآباد.....
۴۳۷	۴۳۸	۵۹۸	۷۸۲	۶۹۶	۴۹۰	۴۳۱	۴۱۳	۵۹۸۴	نطنز.....
۳۵۴	۴۵۶	۴۹۷	۶۶۳	۶۱۷	۴۳۵	۳۸۸	۴۰۵	۵۱۵۰	نوشآباد.....
۶۵	۶۲	۹۲	۱۲۰	۱۱۱	۸۰	۶۴	۵۰	۱۰۴۳	نیاسر.....
۱۳۴	۱۴۸	۱۸۲	۲۷۹	۲۲۲	۳۳۰	۱۵۵	۱۲۱	۲۱۷۴	نیکآباد.....
۳۶۶	۴۸۸	۵۴۱	۶۶۶	۷۵۴	۵۳۷	۴۲۴	۴۴۶	۵۵۰۷	ورزنه.....
۴۸۹	۵۳۵	۷۳۱	۱۰۱۷	۹۸۱	۶۳۱	۵۳۲	۵۶۴	۷۲۹۱	ورنامخواست.....
۷۱	۱۰۸	۱۱۵	۱۵۸	۱۷۴	۱۰۶	۷۳	۶۸	۱۲۹۴	ونک.....
۱۹۱	۲۴۹	۳۰۰	۴۲۳	۳۹۵	۲۶۰	۲۹۰	۲۹۴	۳۱۹۶	هرند.....
۱۹۰	۱۵۵	۱۶۴	۲۲۳	۲۱۹	۱۹۸	۱۷۶	۱۳۸	۲۳۴۶	وزوان.....



۲- جمعیت شهرهای کشور به تفکیک سن و جنس بر حسب استان - ۱۳۸۵ (دنباله)

شهر	زن						
	۴۰-۴۴ ساله	۴۵-۴۹ ساله	۵۰-۵۴ ساله	۵۵-۵۹ ساله	۶۰-۶۴ ساله	۶۵-۶۹ ساله	۷۰-۷۴ ساله و بیشتر
کمشچه	۱۱۶	۹۳	۵۱	۵۳	۴۶	۳۹	۳۶
کمه	۶۲	۴۹	۵۱	۳۰	۱۳	۱۳	۷
کوشک	۲۹۷	۲۳۰	۱۷۹	۱۱۶	۹۹	۹۱	۶۹
کوهپایه	۱۲۴	۱۰۷	۷۴	۳۸	۵۲	۳۳	۴۱
کهریزسنگ	۲۱۳	۱۶۳	۱۱۹	۶۱	۶۷	۵۰	۳۶
گز	۵۴۳	۴۴۹	۳۴۹	۲۱۷	۲۴۹	۱۹۴	۱۶۹
گلپایگان	۱۶۵۰	۱۴۵۹	۱۰۴۲	۶۶۶	۶۰۷	۶۰۴	۵۴۶
گلدشت	۶۳۲	۵۱۳	۳۵۵	۲۸۴	۱۹۱	۱۴۴	۱۳۱
گلشهر	۳۳۵	۲۵۶	۲۴۷	۱۹۷	۲۲۹	۱۴۴	۱۴۰
گوگد	۲۳۴	۱۸۲	۱۵۳	۱۱۴	۱۳۴	۱۰۸	۱۳۲
مبارکه	۱۹۴۵	۱۵۳۱	۱۰۴۵	۷۰۶	۵۹۰	۴۶۹	۴۰۱
محمدآباد	۱۱۹	۹۳	۶۰	۶۴	۴۰	۴۷	۵۱
مشکات	۱۳۲	۱۱۹	۱۰۶	۶۷	۴۸	۵۰	۳۸
منظریه	۱۴۹	۱۱۶	۱۱۱	۹۵	۷۳	۸۹	۵۷
مهاباد	۱۳۳	۱۰۸	۱۰۴	۷۲	۷۰	۴۹	۶۹
میمه	۲۰۳	۱۷۰	۱۴۴	۱۲۴	۱۰۶	۸۹	۹۵
نائین	۷۹۱	۶۴۸	۴۷۹	۳۴۶	۳۰۲	۲۳۸	۲۳۳
نجفآباد	۶۳۹۷	۵۳۴۸	۴۰۹۸	۲۷۸۶	۲۰۶۹	۱۶۹۱	۱۵۲۸
نصرآباد	۱۲۹	۱۱۸	۹۴	۷۵	۴۳	۴۸	۵۴
نطنز	۳۵۹	۳۴۶	۲۳۲	۱۶۵	۱۶۲	۱۳۷	۱۱۸
نوشآباد	۳۱۱	۲۳۸	۱۸۱	۱۱۸	۱۲۷	۹۵	۱۲۲
نیاسر	۴۳	۵۶	۵۳	۴۴	۵۰	۵۲	۳۹
نیکآباد	۹۵	۹۳	۸۷	۵۶	۶۶	۶۳	۴۹
ورزنه	۲۷۶	۲۳۲	۲۳۲	۱۵۰	۱۰۷	۸۳	۹۴
ورنامخواست	۴۱۴	۳۳۷	۲۹۳	۲۱۷	۱۸۳	۱۱۱	۱۱۱
ونک	۶۳	۸۷	۵۸	۴۹	۵۵	۴۱	۳۱
هرند	۱۷۹	۱۳۰	۱۳۲	۶۱	۸۳	۴۹	۵۷
وزوان	۱۷۵	۱۲۵	۱۱۹	۹۵	۷۰	۹۲	۸۷



۲- جمعیت شهرهای کشور به تفکیک سن و جنس بر حسب استان - ۱۳۸۵ (دنباله)

مرد و زن								جمع	شهر
۳۵-۳۹ ساله	۳۰-۳۴ ساله	۲۵-۲۹ ساله	۲۰-۲۴ ساله	۱۵-۱۹ ساله	۱۰-۱۴ ساله	۵-۹ ساله	۰-۴ ساله		
		۳۴۲۰			۳۳۵۷		۲۵۷۰		
۲۵۳۰۹	۲۷۴۰۷	۴	۴۳۸۵۳	۴۷۸۰۴	۴	۲۳۹۵۱	۳	۳۳۱۲۳۱	استان ایلام
۱۵۷۳	۱۹۹۲	۲۳۴۸	۲۵۲۴	۳۲۶۷	۲۳۴۷	۱۶۶۳	۱۷۴۷	۲۱۹۳۴	آبدانان
۳۷۸	۴۰۱	۶۲۱	۸۲۲	۱۰۳۴	۶۱۲	۴۰۰	۴۰۷	۵۹۰۸	آسمان‌آباد
۱۰۰۸	۱۱۰۹	۱۵۲۲	۱۹۹۹	۲۰۹۵	۱۵۷۷	۱۱۷۳	۱۱۷۵	۱۴۳۳۴	ارکواز
۱۲۵۲۸	۱۲۹۴۷	۱۶۳۷۵	۲۲۵۳۳	۲۲۶۳۴	۱۵۵۸۷	۱۱۶۴۰	۱۲۲۲۵	۱۶۰۳۵۵	ایلام
۲۳۰۵	۲۳۵۵	۲۶۷۳	۳۱۹۶	۴۰۸۱	۲۷۴۴	۱۹۱۲	۲۰۴۷	۲۷۸۸۳	ایوان
۲۹۹	۳۳۲	۴۰۰	۴۳۳	۵۱۱	۳۴۱	۲۶۵	۲۵۸	۳۷۸۴	بدره
۲۷۴	۳۰۶	۴۶۵	۵۲۱	۷۳۹	۵۹۷	۳۰۶	۳۳۲	۴۴۲۶	پهله
۷۰	۷۱	۵۲	۵۷	۷۷	۸۸	۶۵	۵۵	۶۴۲	توحید
۳۸۰	۴۱۸	۶۳۳	۸۲۸	۸۱۳	۵۶۲	۳۹۵	۴۱۱	۵۶۶۹	چوار
۱۵۴۳	۱۵۸۹	۱۸۲۸	۱۹۷۷	۲۵۵۵	۲۰۴۷	۱۴۳۳	۱۵۴۰	۱۸۴۰۰	دره شهر
۲۰۷۳	۲۵۶۲	۳۰۹۲	۳۶۶۷	۴۲۸۰	۲۹۸۶	۱۸۷۳	۲۱۸۴	۲۸۳۲۰	دهلران
۲۰۲	۲۵۳	۲۷۳	۳۸۸	۴۲۰	۲۹۷	۱۷۳	۲۲۸	۲۹۲۶	زرنه
۸۷۳	۸۴۶	۹۸۲	۱۰۵۶	۱۴۴۲	۱۱۰۴	۸۳۴	۸۴۲	۹۸۰۴	سرابله
۱۰۹	۱۳۸	۲۲۶	۲۹۳	۲۸۵	۱۸۲	۱۲۹	۱۶۲	۱۹۵۶	صالح‌آباد
۲۰۲	۲۱۴	۲۴۴	۳۲۶	۳۹۶	۳۲۸	۲۲۸	۲۲۶	۲۷۱۴	لومار
۱۸۷	۳۰۷	۴۱۱	۴۵۲	۵۳۰	۴۰۵	۲۲۶	۲۹۴	۳۵۲۳	مورموری
۱۹۷	۲۳۱	۳۱۸	۶۶۰	۴۲۴	۲۸۹	۱۸۵	۲۴۰	۳۰۸۹	موسیان
۹۶۷	۱۱۹۶	۱۴۹۹	۱۷۹۵	۱۸۱۵	۱۲۳۴	۹۳۰	۱۲۰۲	۱۳۲۷۶	مهران
۱۴۱	۱۴۰	۲۴۲	۳۲۶	۴۰۶	۲۴۷	۱۲۱	۱۲۸	۲۲۸۸	میمه
		۶۳۵۱			۵۳۴۵		۵۰۵۱		
۳۹۹۰۲	۴۶۸۶۴	۲	۸۱۹۸۰	۷۵۵۳۱	۱	۴۵۳۴۰	۹	۵۷۷۴۶۵	استان بوشهر
۹۶۵	۱۱۸۷	۱۵۴۹	۱۹۹۹	۲۲۳۶	۱۶۱۶	۱۱۷۶	۱۳۸۶	۱۵۴۲۱	آب پخش
۳۲۸	۵۵۸	۶۴۲	۷۳۰	۹۱۷	۶۶۰	۵۵۵	۵۵۶	۶۰۶۲	آبدان
۱۵۶	۲۲۶	۲۵۴	۲۷۷	۲۵۳	۲۰۸	۱۷۵	۲۴۲	۲۱۹۲	امام حسن
۸۵۷	۸۶۶	۱۲۰۸	۱۵۷۲	۱۶۳۹	۱۳۰۳	۹۵۸	۱۰۷۷	۱۲۳۳۹	اهرم
۶۳۸۷	۷۰۴۳	۹۳۷۹	۱۲۳۲۱	۱۲۷۶۰	۸۹۴۶	۷۱۳۹	۷۸۹۴	۹۳۰۷۲	برازجان
۲۷۴	۳۰۹	۴۶۴	۵۵۸	۶۵۶	۴۹۸	۳۳۴	۳۸۹	۴۳۰۶	بردخون
۱۵۹۸	۱۷۲۴	۲۱۱۳	۲۵۰۸	۲۴۶۳	۱۸۱۰	۱۶۴۱	۱۶۵۹	۱۹۹۶۹	بندر دیلم
۴۶۸	۴۱۹	۵۳۹	۶۵۱	۶۲۹	۴۳۶	۴۲۰	۴۰۳	۵۲۶۹	بندر ریگ
۱۶۵۳	۱۹۹۸	۲۶۶۵	۳۰۳۴	۳۲۱۲	۲۵۴۰	۲۲۵۸	۲۴۸۱	۲۴۰۱۷	بندر کنگان



۲- جمعیت شهرهای کشور به تفکیک سن و جنس بر حسب استان - ۱۳۸۵ (دنباله)

شهر	مرد و زن							
	۷۵ ساله و بیش تر	۷۰ - ۷۴ ساله	۶۵ - ۶۹ ساله	۶۰ - ۶۴ ساله	۵۵ - ۵۹ ساله	۵۰ - ۵۴ ساله	۴۵ - ۴۹ ساله	۴۰ - ۴۴ ساله
استان ایلام.....	۵۳۴۹	۳۶۸۷	۴۱۵۹	۴۷۳۷	۸۳۰۰	۱۱۲۷۰	۱۴۹۲۳	۱۷۰۰۱
آبدانان.....	۳۳۷	۲۵۶	۳۲۸	۳۲۴	۶۱۵	۶۹۸	۹۹۴	۹۲۱
آسمان آباد.....	۱۴۱	۸۱	۸۳	۶۲	۱۳۲	۲۸۱	۲۴۹	۲۰۴
ارکواز.....	۱۸۵	۱۵۰	۱۵۸	۱۹۶	۳۷۸	۴۷۴	۵۴۰	۵۹۵
ایلام.....	۲۴۳۲	۱۷۴۲	۱۸۸۵	۲۲۵۴	۳۹۸۱	۵۴۳۳	۷۳۶۷	۸۷۹۲
ایوان.....	۶۱۲	۳۲۱	۳۴۷	۴۴۶	۷۱۹	۱۰۳۰	۱۴۶۱	۱۶۳۴
بدره.....	۸۷	۵۵	۷۰	۷۱	۱۳۴	۱۳۳	۱۸۹	۲۰۶
پهله.....	۵۷	۵۲	۷۸	۶۰	۱۳۷	۱۵۶	۱۷۸	۱۶۸
توحید.....	۱۱	۵	۳	۵	۸	۱۵	۲۲	۳۸
چوار.....	۱۱۴	۵۴	۷۹	۱۰۹	۱۵۰	۱۸۵	۲۴۹	۲۸۹
دره شهر.....	۲۷۳	۱۹۰	۲۴۱	۲۳۸	۴۱۰	۵۷۱	۹۴۸	۱۰۱۷
دهلران.....	۴۰۱	۳۱۲	۳۶۵	۴۲۲	۶۹۹	۹۷۱	۱۱۳۰	۱۳۰۳
زرنه.....	۷۳	۳۹	۵۰	۶۱	۸۸	۱۲۷	۱۱۵	۱۳۹
سرابله.....	۱۳۲	۷۹	۷۷	۷۲	۱۵۵	۳۳۵	۴۳۱	۵۴۴
صالح آباد.....	۴۹	۲۲	۲۶	۴۷	۵۹	۷۶	۷۲	۸۱
لومار.....	۴۵	۳۴	۳۳	۳۳	۶۷	۹۱	۱۳۸	۱۰۹
مورموری.....	۶۹	۴۴	۴۳	۵۵	۷۷	۱۲۱	۱۵۷	۱۴۵
موسیان.....	۵۷	۳۰	۳۹	۳۹	۴۹	۹۵	۱۱۵	۱۲۱
مهران.....	۲۲۰	۱۸۵	۲۰۱	۲۱۱	۳۷۸	۳۹۰	۴۷۱	۵۸۲
میمه.....	۵۴	۳۶	۵۳	۳۲	۶۴	۸۸	۹۷	۱۱۳
استان بوشهر.....	۷۵۱۵	۵۹۷۶	۷۴۰۲	۷۸۸۴	۱۳۴۷۹	۲۱۴۶۳	۲۶۳۵۹	۳۰۲۸۸
آب پخش.....	۲۵۱	۲۲۸	۲۷۴	۲۵۳	۳۸۹	۵۶۵	۶۲۶	۷۲۱
آبدان.....	۷۷	۵۱	۸۷	۸۳	۱۰۴	۱۸۹	۲۸۴	۲۴۱
امام حسن.....	۳۶	۳۶	۳۱	۴۴	۵۳	۳۸	۶۸	۹۵
اهرم.....	۲۲۰	۱۵۲	۱۸۳	۱۹۱	۳۰۴	۴۸۸	۶۰۷	۷۱۴
برازجان.....	۱۳۱۴	۱۰۶۲	۱۳۸۳	۱۵۷۹	۲۲۸۲	۳۷۵۴	۴۵۷۸	۵۲۵۱
بردخون.....	۶۷	۳۵	۶۱	۴۴	۷۶	۱۴۴	۲۱۹	۱۷۸
بندر دیلم.....	۲۹۶	۲۶۸	۳۴۶	۳۴۸	۵۲۰	۶۷۴	۸۵۱	۱۱۵۰
بندر ریگ.....	۱۲۲	۷۹	۱۲۵	۷۵	۱۶۹	۱۸۰	۲۲۱	۳۳۳
بندر کنگان.....	۲۴۸	۱۷۴	۲۵۶	۲۸۶	۴۷۹	۶۸۰	۹۴۲	۱۱۱۱



۲- جمعیت شهرهای کشور به تفکیک سن و جنس بر حسب استان - ۱۳۸۵ (دنباله)

مرد								جمع	شهر
۳۵-۳۹ ساله	۳۰-۳۴ ساله	۲۵-۲۹ ساله	۲۰-۲۴ ساله	۱۵-۱۹ ساله	۱۰-۱۴ ساله	۵-۹ ساله	۰-۴ ساله		
		۱۶۷۴			۱۷۲۲				
۱۳۰۰۱	۱۳۹۴۸	۴	۲۱۳۵۲	۲۴۲۶۷	۷	۱۲۳۷۶	۱۳۲۹۴	۱۶۸۶۶۷	استان ایلام
۷۸۰	۱۰۰۱	۱۱۵۵	۱۳۱۳	۱۷۲۲	۱۱۹۵	۸۴۱	۸۸۱	۱۱۲۱۲	آبدانان
۱۸۷	۲۱۷	۳۴۹	۴۱۴	۵۱۲	۲۹۹	۲۰۴	۲۰۰	۳۰۰۲	آسمان‌آباد
۵۰۹	۵۶۳	۷۶۲	۱۰۴۴	۱۰۶۵	۸۱۳	۶۲۳	۶۲۱	۷۳۸۲	ارکواز
۶۴۳۶	۶۶۱۸	۷۹۹۴	۱۰۶۸۲	۱۱۴۵۴	۸۰۳۶	۶۰۴۹	۶۳۷۰	۸۱۶۶۷	ایلام
۱۲۱۲	۱۱۲۵	۱۲۱۹	۱۴۶۸	۲۰۰۳	۱۴۳۳	۹۷۱	۱۰۴۹	۱۳۹۰۲	ایوان
۱۴۷	۱۵۸	۱۷۸	۲۱۷	۲۵۸	۱۸۳	۱۳۵	۱۲۳	۱۸۸۸	بدره
۱۳۸	۱۶۰	۲۲۸	۲۶۱	۳۶۲	۳۲۰	۱۵۵	۱۶۲	۲۲۱۴	پهله
۳۳	۳۲	۲۷	۲۷	۳۷	۵۱	۳۴	۲۴	۳۲۹	توحید
۲۰۶	۲۱۶	۳۴۲	۴۰۷	۴۰۹	۲۷۳	۱۹۸	۱۹۳	۲۸۷۴	چوار
۷۶۵	۷۵۶	۸۷۶	۸۹۵	۱۲۹۹	۱۰۳۱	۷۵۲	۸۲۳	۹۳۳۹	دره شهر
۱۰۴۸	۱۳۵۰	۱۵۰۴	۱۷۹۰	۲۲۱۱	۱۵۱۸	۹۵۷	۱۱۲۶	۱۴۳۴۰	دهلران
۱۰۱	۱۳۵	۱۲۷	۱۸۰	۲۳۰	۱۴۱	۱۰۱	۱۰۹	۱۴۷۷	زرنه
۴۸۸	۴۱۳	۴۴۸	۵۱۱	۷۴۸	۵۷۴	۴۲۶	۴۳۰	۵۰۵۵	سرابله
۶۲	۷۵	۱۳۱	۱۵۳	۱۴۳	۹۱	۶۹	۹۱	۱۰۳۵	صالح‌آباد
۱۱۵	۱۰۷	۱۰۷	۱۵۳	۱۹۴	۱۶۵	۱۱۹	۱۲۷	۱۳۶۱	لومار
۸۰	۱۸۱	۲۲۷	۲۱۷	۲۴۶	۱۹۵	۱۱۷	۱۴۳	۱۷۵۸	مورموری
۱۱۶	۱۱۹	۱۷۶	۵۰۹	۲۲۶	۱۴۴	۹۴	۱۲۶	۱۷۹۲	موسیان
۵۱۸	۶۵۲	۷۵۶	۹۲۴	۹۴۸	۶۴۰	۴۷۳	۶۲۲	۶۸۵۸	مهران
۶۰	۷۰	۱۳۸	۱۸۷	۲۰۰	۱۲۵	۵۸	۷۴	۱۱۸۲	میمه
		۳۲۹۳			۲۷۲۶				
۲۱۲۰۳	۲۴۷۰۹	۳	۴۳۹۸۳	۳۹۴۲۳	۶	۲۳۲۴۲	۲۵۹۲۴	۳۰۰۶۶۹	استان بوشهر
۴۵۷	۵۷۹	۷۳۸	۹۵۹	۱۱۶۸	۸۳۴	۶۲۸	۷۰۴	۷۶۶۹	آب پخش
۱۶۳	۲۷۹	۳۲۶	۳۵۴	۴۷۰	۳۳۸	۲۶۶	۲۶۸	۳۰۰۶	آبدان
۸۱	۱۱۱	۱۴۱	۱۳۱	۱۳۱	۱۱۱	۸۴	۱۲۱	۱۰۸۱	امام حسن
۴۳۷	۴۳۵	۶۳۸	۸۰۹	۷۹۰	۶۴۱	۵۰۸	۵۳۳	۶۲۲۸	اهرم
۳۳۳۵	۳۵۲۹	۴۷۰۵	۶۲۴۰	۶۵۹۰	۴۶۱۱	۳۵۹۱	۴۰۷۶	۴۷۴۹۲	برازجان
۱۵۲	۱۶۷	۲۴۶	۲۷۱	۳۲۷	۲۴۱	۱۶۴	۲۰۱	۲۱۶۳	بردخون
۸۴۷	۹۳۸	۱۱۳۸	۱۳۳۷	۱۳۰۲	۹۱۲	۸۶۲	۸۳۸	۱۰۴۸۸	بندر دیلم

۲۲۸	۲۲۹	۲۶۴	۳۳۵	۳۲۵	۲۳۰	۲۳۵	۲۱۶	۲۷۰۸	بندر ریگ
۹۰۱	۱۰۷۰	۱۳۸۳	۱۵۰۱	۱۶۳۸	۱۲۹۵	۱۱۹۴	۱۲۳۳	۱۲۳۹۳	بندر کنگان



۲- جمعیت شهرهای کشور به تفکیک سن و جنس بر حسب استان - ۱۳۸۵ (دنباله)

شهر	مرد							
	۷۵ ساله و بیش تر	۷۰ - ۷۴ ساله	۶۵ - ۶۹ ساله	۶۰ - ۶۴ ساله	۵۵ - ۵۹ ساله	۵۰ - ۵۴ ساله	۴۵ - ۴۹ ساله	۴۰ - ۴۴ ساله
استان ایلام.....	۳۱۰۰	۲۰۳۰	۲۳۰۵	۲۲۹۷	۳۹۹۸	۶۰۱۱	۷۹۷۶	۸۷۴۱
آبدانان	۱۸۲	۱۶۰	۱۸۶	۱۵۸	۳۱۵	۳۶۰	۵۳۲	۴۳۱
آسمان آباد	۸۶	۵۰	۴۷	۲۵	۴۴	۱۴۹	۱۳۵	۸۴
ارکواز	۱۲۲	۹۴	۹۲	۹۵	۱۵۵	۲۴۶	۲۶۷	۳۱۱
ایلام.....	۱۳۵۶	۹۴۰	۱۰۳۹	۱۱۲۷	۱۹۸۸	۲۹۸۱	۳۹۹۶	۴۶۰۱
ایوان	۳۹۹	۱۷۵	۱۷۳	۱۹۶	۳۲۴	۵۳۹	۷۷۹	۸۳۷
بدره	۵۶	۲۶	۴۶	۲۰	۶۶	۸۳	۸۶	۱۰۶
پهله	۲۸	۳۳	۴۷	۲۶	۶۵	۷۵	۷۹	۷۵
توحید	۵	۳	۲	۲	۵	۶	۱۲	۲۹
چوار	۷۲	۲۵	۴۰	۵۶	۷۸	۹۱	۱۲۳	۱۴۵
دره شهر	۱۵۷	۱۰۶	۱۴۶	۱۲۵	۲۱۰	۲۹۶	۵۴۱	۵۶۱
دهلران	۲۴۳	۱۴۴	۱۹۳	۲۰۰	۳۲۳	۵۰۵	۵۹۳	۶۳۵
زرنه	۴۳	۲۶	۲۹	۲۱	۴۵	۶۸	۵۸	۶۳
سرابله	۶۹	۴۵	۴۴	۳۶	۷۳	۱۹۹	۲۵۲	۲۹۹
صالح آباد	۳۲	۱۱	۱۱	۲۸	۲۹	۴۰	۲۴	۴۵
لومار	۲۰	۲۱	۲۲	۱۵	۳۲	۴۲	۷۲	۵۰
مورموری	۳۶	۲۴	۲۰	۳۲	۳۲	۶۳	۸۳	۶۲
موسیان	۳۴	۱۵	۲۲	۱۸	۱۶	۴۲	۶۵	۷۰
مهران	۱۳۱	۱۱۰	۱۱۹	۱۰۲	۱۷۱	۱۸۳	۲۳۳	۲۷۶
میمه	۲۹	۲۲	۲۷	۱۵	۲۷	۴۳	۴۶	۶۱
استان بوشهر.....	۳۸۲۰	۳۱۲۶	۳۸۸۷	۳۷۸۸	۶۳۴۱	۱۱۱۸۰	۱۴۰۷۰	۱۵۷۷۴
آب پخش	۱۴۴	۱۳۱	۱۳۸	۱۱۱	۱۶۷	۲۵۹	۲۹۶	۳۵۶
آبدان	۴۱	۳۵	۴۸	۴۶	۴۸	۸۹	۱۳۲	۱۰۳
امام حسن	۱۷	۱۸	۱۲	۱۴	۱۱	۲۱	۳۲	۴۵
اهرم	۱۱۸	۷۱	۹۲	۹۲	۱۳۲	۲۷۰	۳۱۰	۳۵۲
برازجان	۶۶۹	۵۸۰	۷۲۲	۷۷۷	۱۰۴۲	۱۹۰۶	۲۴۸۴	۲۶۳۵
بردخون	۳۴	۱۷	۳۴	۲۳	۲۹	۵۶	۱۲۳	۷۸
بندر دیلم	۱۴۵	۱۴۲	۱۸۲	۱۵۵	۲۲۸	۳۳۹	۴۶۲	۶۶۱

۵۶	۳۹	۵۵	۳۴	۷۷	۹۰	۱۱۷	۱۷۸	بندر ریگ
۱۳۴	۱۰۰	۱۲۲	۱۴۰	۲۳۹	۳۴۴	۴۹۱	۶۰۸	بندر کنگان



۲- جمعیت شهرهای کشور به تفکیک سن و جنس بر حسب استان - ۱۳۸۵ (دنباله)

زن								جمع	شهر
۳۵-۳۹ ساله	۳۰-۳۴ ساله	۲۵-۲۹ ساله	۲۰-۲۴ ساله	۱۵-۱۹ ساله	۱۰-۱۴ ساله	۵-۹ ساله	۰-۴ ساله		
		۱۷۴۶			۱۶۳۴		۱۲۴۰		
۱۲۳۰۸	۱۳۴۵۹	۰	۲۲۵۰۱	۲۳۵۳۷	۷	۱۱۵۷۵	۹	۱۶۲۵۶۴	استان ایلام
۷۹۳	۹۹۱	۱۱۹۳	۱۲۱۱	۱۵۴۵	۱۱۵۲	۸۲۲	۸۶۶	۱۰۷۲۲	آبدانان
۱۹۱	۱۸۴	۲۷۲	۴۰۸	۵۲۲	۳۱۳	۱۹۶	۲۰۷	۲۹۰۶	آسمان‌آباد
۴۹۹	۵۴۶	۷۶۰	۹۵۵	۱۰۳۰	۷۶۴	۵۵۰	۵۵۴	۶۹۵۲	ارکواز
۶۰۹۲	۶۳۲۹	۸۳۸۱	۱۱۸۵۱	۱۱۱۸۰	۷۵۵۱	۵۵۹۱	۵۸۵۵	۷۸۶۸۸	ایلام
۱۰۹۳	۱۲۳۰	۱۴۵۴	۱۷۲۸	۲۰۷۸	۱۳۱۱	۹۴۱	۹۹۸	۱۳۹۸۱	ایوان
۱۵۲	۱۷۴	۲۲۲	۲۱۶	۲۵۳	۱۵۸	۱۳۰	۱۳۵	۱۸۹۶	بدره
۱۳۶	۱۴۶	۲۳۷	۲۶۰	۳۷۷	۲۷۷	۱۵۱	۱۷۰	۲۲۱۲	پهله
۳۷	۳۹	۲۵	۳۰	۴۰	۳۷	۳۱	۳۱	۳۱۳	توحید
۱۷۴	۲۰۲	۲۹۱	۴۲۱	۴۰۴	۲۸۹	۱۹۷	۲۱۸	۲۷۹۵	چوار
۷۷۸	۸۳۳	۹۵۲	۱۰۸۲	۱۲۵۶	۱۰۱۶	۶۸۱	۷۱۷	۹۰۶۱	دره شهر
۱۰۲۵	۱۲۱۲	۱۵۸۸	۱۸۷۷	۲۰۶۹	۱۴۶۸	۹۱۶	۱۰۵۸	۱۳۹۸۰	دهلران
۱۰۱	۱۱۸	۱۴۶	۲۰۸	۱۹۰	۱۵۶	۷۲	۱۱۹	۱۴۴۹	زرنه
۳۸۵	۴۳۳	۵۳۴	۵۴۵	۶۹۴	۵۳۰	۴۰۸	۴۱۲	۴۷۴۹	سرابله
۴۷	۶۳	۹۵	۱۴۰	۱۴۲	۹۱	۶۰	۷۱	۹۲۱	صالح‌آباد
۸۷	۱۰۷	۱۳۷	۱۷۳	۲۰۲	۱۶۳	۱۰۹	۹۹	۱۳۵۳	لومار
۱۰۷	۱۲۶	۱۸۴	۲۳۵	۲۸۴	۲۱۰	۱۰۹	۱۵۱	۱۷۶۵	مورموری
۸۱	۱۱۲	۱۴۲	۱۵۱	۱۹۸	۱۴۵	۹۱	۱۱۴	۱۲۹۷	موسیان
۴۴۹	۵۴۴	۷۴۳	۸۷۱	۸۶۷	۵۹۴	۴۵۷	۵۸۰	۶۴۱۸	مهران
۸۱	۷۰	۱۰۴	۱۳۹	۲۰۶	۱۲۲	۶۳	۵۴	۱۱۰۶	میمه
		۳۰۵۷			۲۶۱۸		۲۴۵۹		
۱۸۶۹۹	۲۲۱۵۵	۹	۳۷۹۹۷	۳۶۱۰۸	۵	۲۲۰۹۸	۵	۲۷۶۷۹۶	استان بوشهر
۵۰۸	۶۰۸	۸۱۱	۱۰۴۰	۱۰۶۸	۷۸۲	۵۴۸	۶۸۲	۷۷۵۲	آب پخش
۱۶۵	۲۷۹	۳۱۶	۳۷۶	۴۴۷	۳۲۲	۲۸۹	۲۸۸	۳۰۵۶	آبدان
۷۵	۱۱۵	۱۱۳	۱۴۶	۱۲۲	۹۷	۹۱	۱۲۱	۱۱۱۱	امام حسن
۴۲۰	۴۳۱	۵۷۰	۷۶۳	۸۴۹	۶۶۲	۴۵۰	۵۴۴	۶۱۱۱	اهرم
۳۰۵۲	۳۵۱۴	۴۶۷۴	۶۰۸۱	۶۱۷۰	۴۳۳۵	۳۵۴۸	۳۸۱۸	۴۵۵۸۰	برازجان

۱۲۲	۱۴۲	۲۱۸	۲۸۷	۳۲۹	۲۵۷	۱۷۰	۱۸۸	۲۱۴۳	بردخون.....
۷۵۱	۷۸۶	۹۷۵	۱۱۷۱	۱۱۶۱	۸۹۸	۷۷۹	۸۲۱	۹۴۸۱	بندر دیلم.....
۲۴۰	۱۹۰	۲۷۵	۳۱۶	۳۰۴	۲۰۶	۱۸۵	۱۸۷	۲۵۶۱	بندر ریگ.....
۷۵۲	۹۲۸	۱۲۸۲	۱۵۳۳	۱۵۷۴	۱۲۴۵	۱۰۶۴	۱۲۴۸	۱۱۶۲۴	بندر کنگان.....



۲- جمعیت شهرهای کشور به تفکیک سن و جنس بر حسب استان - ۱۳۸۵ (دنباله)

شهر	زن							
	۷۵ ساله و بیش تر	۷۰ - ۷۴ ساله	۶۵ - ۶۹ ساله	۶۰ - ۶۴ ساله	۵۵ - ۵۹ ساله	۵۰ - ۵۴ ساله	۴۵ - ۴۹ ساله	۴۰ - ۴۴ ساله
استان ایلام.....	۲۲۴۹	۱۶۵۷	۱۸۵۴	۲۴۴۰	۴۳۰۲	۵۲۵۹	۶۹۴۷	۸۲۶۰
آبدانان.....	۱۵۵	۹۶	۱۴۲	۱۶۶	۳۰۰	۳۳۸	۴۶۲	۴۹۰
آسمان آباد.....	۵۵	۳۱	۳۶	۳۷	۸۸	۱۳۲	۱۱۴	۱۲۰
ارکواز.....	۶۳	۵۶	۶۶	۱۰۱	۲۲۳	۲۲۸	۲۷۳	۲۸۴
ایلام.....	۱۰۷۶	۸۰۲	۸۴۶	۱۱۲۷	۱۹۹۳	۲۴۵۲	۳۳۷۱	۴۱۹۱
ایوان.....	۲۱۳	۱۴۶	۱۷۴	۲۵۰	۳۹۵	۴۹۱	۶۸۲	۷۹۷
بدره.....	۳۱	۲۹	۲۴	۵۱	۶۸	۵۰	۱۰۳	۱۰۰
پهله.....	۲۹	۱۹	۳۱	۳۴	۷۲	۸۱	۹۹	۹۳
توحید.....	۶	۲	۱	۳	۳	۹	۱۰	۹
چوار.....	۴۲	۲۹	۳۹	۵۳	۷۲	۹۴	۱۲۶	۱۴۴
دره شهر.....	۱۱۶	۸۴	۹۵	۱۱۳	۲۰۰	۲۷۵	۴۰۷	۴۵۶
دهلران.....	۱۵۸	۱۶۸	۱۷۲	۲۲۲	۳۷۶	۴۶۶	۵۳۷	۶۶۸
زرنه.....	۳۰	۱۳	۲۱	۴۰	۴۳	۵۹	۵۷	۷۶
سرابله.....	۶۳	۳۴	۳۳	۳۶	۸۲	۱۳۶	۱۷۹	۲۴۵
صالح آباد.....	۱۷	۱۱	۱۵	۱۹	۳۰	۳۶	۴۸	۳۶
لومار.....	۲۵	۱۳	۱۱	۱۸	۳۵	۴۹	۶۶	۵۹
مورموری.....	۳۳	۲۰	۲۳	۲۳	۴۵	۵۸	۷۴	۸۳
موسیان.....	۲۳	۱۵	۱۷	۲۱	۳۳	۵۳	۵۰	۵۱
مهران.....	۸۹	۷۵	۸۲	۱۰۹	۲۰۷	۲۰۷	۲۳۸	۳۰۶
میمه.....	۲۵	۱۴	۲۶	۱۷	۳۷	۴۵	۵۱	۵۲
استان بوشهر.....	۳۶۹۵	۲۸۵۰	۳۵۱۵	۴۰۹۶	۷۱۳۸	۱۰۲۸۳	۱۲۲۸۹	۱۴۵۱۴
آب پخش.....	۱۰۷	۹۷	۱۳۶	۱۴۲	۲۲۲	۳۰۶	۳۳۰	۳۶۵
آبدان.....	۳۶	۱۶	۳۹	۳۷	۵۶	۱۰۰	۱۵۲	۱۳۸
امام حسن.....	۱۹	۱۸	۱۹	۳۰	۴۲	۱۷	۳۶	۵۰
اهرم.....	۱۰۲	۸۱	۹۱	۹۹	۱۷۲	۲۱۸	۲۹۷	۳۶۲
برازجان.....	۶۴۵	۴۸۲	۶۶۱	۸۰۲	۱۲۴۰	۱۸۴۸	۲۰۹۴	۲۶۱۶

۳۳	۱۸	۲۷	۲۱	۴۷	۸۸	۹۶	۱۰۰	بردخون
۱۵۱	۱۲۶	۱۶۴	۱۹۳	۲۹۲	۳۳۵	۳۸۹	۴۸۹	بندر دیلم
۶۶	۴۰	۷۰	۴۱	۹۲	۹۰	۱۰۴	۱۵۵	بندر ریگ
۱۱۴	۷۴	۱۳۴	۱۴۶	۲۴۰	۳۳۶	۴۵۱	۵۰۳	بندر کنگان



۲- جمعیت شهرهای کشور به تفکیک سن و جنس بر حسب استان - ۱۳۸۵ (دنباله)

مرد و زن								جمع	شهر
۳۵-۳۹ ساله	۳۰-۳۴ ساله	۲۵-۲۹ ساله	۲۰-۲۴ ساله	۱۵-۱۹ ساله	۱۰-۱۴ ساله	۵-۹ ساله	۰-۴ ساله		
۴۲۰۷	۵۱۰۷	۶۶۱۱	۷۲۹۵	۷۶۴۵	۵۶۴۷	۴۹۳۶	۵۵۲۸	۵۹۵۸۳	بندر گناوه.....
۱۲۵۳	۱۴۳۲	۱۹۹۰	۲۵۰۱	۲۶۲۳	۱۹۵۴	۱۵۱۶	۱۵۲۶	۱۸۵۲۵	بندر دیر.....
۴۹۱	۶۶۷	۹۳۶	۱۱۵۳	۱۲۵۱	۹۸۲	۸۱۰	۸۱۴	۸۷۸۱	بنک.....
۱۲۲۳۵	۱۴۱۲۰	۱۹۹۵۵	۲۸۶۲۰	۲۰۱۷۰	۱۳۱۷۲	۱۲۳۵۵	۱۴۱۵۳	۱۶۹۹۶۶	بوشهر.....
۷۳۶۱	۸۲۹۱	۱۱۹۲۵	۱۵۴۱۴	۱۲۳۳۷	۸۱۳۵	۷۱۷۶	۷۹۵۸	۱۰۲۴۶۸	بوشهر ۱.....
۴۸۷۴	۵۸۲۹	۸۰۳۰	۱۳۲۰۶	۷۸۳۳	۵۰۳۷	۵۱۷۹	۶۱۹۵	۶۷۴۹۸	بوشهر ۲.....
۲۰۴	۲۱۸	۲۵۰	۳۱۳	۵۳۲	۳۱۱	۲۲۲	۲۵۶	۳۰۷۷	تنگ ارم.....
۹۸۹	۱۲۵۱	۱۴۵۸	۱۱۸۴	۱۳۱۵	۱۰۴۶	۹۵۳	۱۱۹۹	۱۱۰۷۴	جم.....
۱۰۴۲	۱۳۰۷	۱۷۳۰	۲۱۳۹	۲۲۵۹	۱۷۶۲	۱۵۱۷	۱۷۱۳	۱۶۴۹۵	چغادک.....
۶۳۸	۸۸۹	۱۲۸۷	۱۷۷۴	۸۹۸	۵۵۲	۵۷۴	۷۲۶	۸۸۰۲	خارک.....
۲۱۶۹	۲۴۰۳	۳۰۶۱	۴۰۳۷	۴۸۴۸	۳۳۸۰	۲۵۶۵	۲۷۱۰	۳۲۲۵۵	خورموج.....
۴۷۰	۴۷۵	۷۱۲	۸۹۷	۱۰۷۰	۸۶۱	۸۴۹	۸۳۳	۷۸۶۶	دالکی.....
۲۰۷	۲۸۵	۳۵۷	۴۱۰	۴۴۸	۳۰۷	۲۵۵	۲۷۴	۳۲۵۶	دلوار.....
۱۱۳	۱۹۲	۱۷۸	۲۰۶	۲۴۳	۱۸۷	۱۷۸	۱۹۲	۱۸۰۸	ریز.....
۴۴۴	۵۳۲	۷۵۲	۸۹۰	۱۰۶۶	۷۷۳	۵۷۳	۵۶۰	۷۳۷۴	سعدآباد.....
۴۵۵	۵۸۵	۸۴۵	۱۰۴۰	۹۶۷	۵۹۸	۴۶۶	۶۲۸	۶۹۸۳	شبانکاره.....
۲۰۷	۲۷۵	۳۹۰	۴۷۴	۴۷۶	۳۹۱	۳۱۴	۳۸۱	۳۵۱۳	طاهری.....
۲۷۴	۴۵۸	۷۳۹	۷۹۰	۵۸۱	۴۴۴	۳۶۸	۴۵۳	۴۷۷۹	عسلویه.....
۵۷۵	۷۱۲	۱۰۰۵	۱۳۴۲	۱۴۶۲	۱۰۸۱	۷۴۴	۸۴۰	۹۸۹۷	کاکي.....
۱۲۹	۱۳۸	۱۶۶	۲۳۴	۲۸۱	۲۱۶	۱۴۵	۱۷۳	۱۹۳۷	کلمه.....
۴۸۵	۷۰۶	۱۱۳۲	۱۴۰۶	۹۸۹	۷۰۹	۵۲۶	۶۰۰	۷۸۲۱	نخل تقی.....
۶۲۹	۷۸۲	۱۱۴۵	۱۶۲۵	۱۶۴۲	۱۰۶۱	۸۱۸	۸۷۳	۱۱۰۲۶	وحدتیه.....
۹۸۱۰۷	۱۰۶۵۶	۱۳۹۶۹	۱۵۸۵۱	۱۲۶۲۵	۹۲۰۸	۸۳۰۷۷	۸۱۳۸	۱۲۲۶۰۴	
۹	۲۶	۷۸	۳۶	۹۵	۸۱	۳	۸۹	۳۱	استان تهران.....
۶۶۴	۷۳۲	۹۴۱	۱۱۰۸	۱۲۰۹	۱۱۰۳	۱۰۱۰	۸۹۲	۹۹۵۴	آبسرد.....
۲۱۰	۲۳۷	۲۷۴	۳۲۸	۳۰۸	۲۱۰	۲۳۲	۲۶۵	۲۶۴۱	آبعلی.....
۱۰۱	۱۱۷	۱۶۹	۲۰۳	۲۰۳	۱۳۶	۱۱۴	۷۸	۱۷۰۰	ارجمند.....
۲۵۷۰۰	۳۲۴۱۶	۴۴۲۹۳	۵۰۰۵۷	۴۱۹۴۲	۲۹۰۱۲	۲۵۷۴۸	۲۷۵۰۰	۳۵۷۳۸۹	اسلامشهر.....
۸۱۴۰	۱۰۶۳۷	۱۵۴۵۲	۱۷۹۵۳	۱۴۲۴۱	۹۰۴۰	۷۷۸۷	۸۳۷۶	۱۲۱۹۶۵	اسلام شهر ۱.....
۱۳۳۹۶	۱۷۷۷۵	۲۳۷۵۷	۲۵۹۱۵	۲۱۹۱۲	۱۵۸۶۶	۱۴۴۴۷	۱۵۸۹۹	۱۸۷۷۱۷	اسلام شهر ۲.....
۴۱۶۴	۴۰۰۴	۵۰۸۴	۶۱۸۹	۵۷۸۹	۴۱۰۶	۳۵۱۴	۳۲۲۵	۴۷۷۰۷	اسلام شهر ۳.....



۲- جمعیت شهرهای کشور به تفکیک سن و جنس بر حسب استان - ۱۳۸۵ (دنباله)

شهر	مرد و زن							
	۷۵ ساله و بیش تر	۷۰-۷۴ ساله	۶۵-۶۹ ساله	۶۰-۶۴ ساله	۵۵-۵۹ ساله	۵۰-۵۴ ساله	۴۵-۴۹ ساله	۴۰-۴۴ ساله
بندر گناوه.....	۸۵۳	۷۱۶	۹۴۲	۸۷۸	۱۰۶۷	۲۱۴۷	۲۵۳۳	۲۹۷۱
بندر دیر.....	۲۵۹	۱۵۲	۲۴۸	۲۱۹	۴۰۹	۶۸۵	۹۲۶	۸۳۲
بنک.....	۱۱۲	۷۶	۱۲۲	۱۴۶	۱۹۹	۲۸۷	۳۹۳	۳۴۲
بوشهر.....	۱۶۱۷	۱۳۸۳	۱۶۰۷	۱۹۲۷	۳۸۵۰	۶۶۱۱	۸۳۶۱	۹۸۳۰
بوشهر ۱.....	۱۲۰۲	۱۰۵۲	۱۲۴۱	۱۴۹۱	۲۸۰۹	۴۴۲۰	۵۴۱۵	۶۲۴۱
بوشهر ۲.....	۴۱۵	۳۳۱	۳۶۶	۴۳۶	۱۰۴۱	۲۱۹۱	۲۹۴۶	۳۵۸۹
تنگ ارم.....	۸۵	۷۰	۵۹	۴۰	۱۱۵	۱۳۷	۱۳۵	۱۳۰
جم.....	۶۹	۸۴	۷۸	۷۸	۱۵۸	۲۰۶	۴۲۱	۵۸۵
چغادک.....	۱۷۰	۱۷۷	۱۹۲	۲۱۶	۳۱۴	۵۷۱	۶۴۷	۷۳۹
خارک.....	۵۳	۴۲	۶۴	۸۲	۱۷۶	۲۵۸	۳۵۲	۴۳۷
خورموج.....	۵۸۳	۳۸۹	۴۱۱	۴۶۳	۷۷۲	۱۳۰۰	۱۴۶۹	۱۶۹۵
دالکی.....	۱۵۸	۱۰۷	۱۱۷	۱۴۳	۲۱۰	۲۸۸	۲۹۳	۳۸۳
دلوار.....	۴۷	۴۷	۳۸	۳۱	۶۶	۱۵۸	۱۴۷	۱۷۹
ریز.....	۲۵	۱۵	۲۰	۳۲	۲۴	۵۷	۶۵	۸۱
سعدآباد.....	۱۶۶	۱۲۲	۱۳۲	۱۵۳	۲۲۲	۲۸۵	۳۱۴	۳۹۰
شبانکاره.....	۹۲	۸۷	۱۲۴	۱۱۱	۱۹۱	۲۶۰	۲۵۱	۲۸۳
طاهری.....	۴۸	۳۹	۳۸	۲۶	۷۶	۱۰۷	۱۴۸	۱۲۳
عسلویه.....	۳۹	۲۶	۳۰	۴۱	۷۴	۱۴۵	۱۴۱	۱۷۶
کاکي.....	۱۸۹	۱۴۰	۱۵۲	۱۲۴	۲۱۶	۴۵۵	۴۹۲	۳۶۸
کلمه.....	۴۶	۲۸	۳۳	۲۲	۴۴	۸۷	۸۲	۱۱۳
نخل تقی.....	۶۰	۵۰	۵۳	۸۱	۱۳۱	۲۳۵	۳۰۹	۳۴۹
وحدتیه.....	۲۱۳	۱۴۱	۱۹۶	۱۶۸	۲۸۹	۴۷۲	۴۸۴	۴۸۸
				۲۸۹۲۱	۳۸۷۷۲	۵۵۶۷۱	۷۱۰۱۲	۸۴۴۲۰
استان تهران.....	۲۱۲۶۷۷	۱۸۱۹۱۴	۲۲۰۸۹۷	۸	۰	۳	۸	۷
آب سرد.....	۱۴۱	۱۵۹	۱۵۹	۲۱۹	۲۳۷	۳۵۹	۴۳۶	۵۸۵
آبعلی.....	۲۷	۳۷	۵۱	۵۶	۶۶	۶۷	۱۱۰	۱۶۳
ارجمند.....	۶۵	۴۷	۳۷	۷۲	۶۷	۸۹	۹۰	۱۱۲
اسلامشهر.....	۳۸۵۰	۳۴۸۴	۴۴۳۵	۶۳۳۱	۹۲۴۰	۱۴۶۵۴	۱۸۱۶۴	۲۰۵۶۳
اسلام شهر ۱.....	۱۵۳۸	۱۳۱۷	۱۸۳۸	۲۷۳۸	۴۰۲۰	۶۰۱۲	۶۳۹۰	۶۴۸۶
اسلام شهر ۲.....	۱۹۵۱	۱۷۹۰	۲۱۵۴	۲۹۵۱	۴۱۸۸	۶۶۴۴	۸۷۲۶	۱۰۳۴۶
اسلام شهر ۳.....	۳۶۱	۳۷۷	۴۴۳	۶۴۲	۱۰۳۲	۱۹۹۸	۳۰۴۸	۳۷۳۱



۲- جمعیت شهرهای کشور به تفکیک سن و جنس بر حسب استان - ۱۳۸۵ (دنباله)

مرد								جمع	شهر
۳۵-۳۹	۳۰-۳۴	۲۵-۲۹	۲۰-۲۴	۱۵-۱۹	۱۰-۱۴	۵-۹	۴-۰ ساله		
ساله	ساله	ساله	ساله	ساله	ساله	ساله	ساله		
۲۱۷۱	۲۶۱۶	۳۴۰۱	۳۶۸۷	۳۷۷۵	۲۸۴۳	۲۵۳۹	۲۸۶۳	۳۰۰۹۵	بندر گناوه.....
۶۱۱	۷۴۷	۱۰۷۹	۱۳۰۱	۱۳۷۱	۹۷۹	۸۰۰	۸۰۲	۹۵۸۷	بندر دیر.....
۲۳۲	۳۴۶	۴۶۰	۵۶۹	۶۳۰	۴۹۶	۳۹۳	۴۵۰	۴۴۰۴	بنک.....
۶۷۹۳	۷۵۴۳	۱۰۱۴۶	۱۶۲۷۸	۱۰۷۵۱	۶۷۱۰	۶۳۲۳	۷۱۷۵	۹۰۳۹۱	بوشهر.....
۳۹۷۸	۴۴۲۷	۶۰۱۳	۷۹۷۰	۶۵۰۵	۴۱۱۲	۳۶۷۰	۴۰۶۰	۵۳۱۸۸	بوشهر ۱.....
۲۸۱۵	۳۱۱۶	۴۱۳۳	۸۳۰۸	۴۲۴۶	۲۵۹۸	۲۶۵۳	۳۱۱۵	۳۷۲۰۳	بوشهر ۲.....
۱۰۱	۱۰۴	۱۰۷	۱۳۱	۲۰۳	۱۴۹	۱۰۸	۱۴۴	۱۴۰۶	تنگ ارم.....
۵۸۹	۶۸۵	۶۷۲	۵۳۹	۷۳۵	۵۷۸	۵۰۳	۶۱۸	۵۹۱۱	جم.....
۵۲۹	۶۷۳	۸۷۸	۱۱۰۵	۱۱۵۱	۸۸۹	۷۶۳	۸۸۸	۸۴۲۷	چغادک.....
۳۸۲	۵۹۴	۸۵۵	۱۳۰۸	۵۴۸	۲۸۲	۲۹۸	۳۵۷	۵۵۴۲	خارک.....
۱۰۶۳	۱۱۸۲	۱۴۹۹	۲۰۰۸	۲۵۲۲	۱۷۳۰	۱۲۹۵	۱۴۴۶	۱۶۳۲۳	خورموج.....
۲۳۲	۲۱۹	۳۳۵	۴۳۰	۵۳۶	۴۵۶	۴۴۵	۴۳۸	۳۹۱۶	دالکی.....
۱۱۵	۱۴۹	۱۹۲	۲۱۴	۲۳۰	۱۵۳	۱۱۶	۱۵۳	۱۶۶۷	دلوار.....
۵۵	۹۹	۸۵	۸۵	۱۱۰	۹۳	۸۷	۹۴	۸۶۴	ریز.....
۲۱۴	۲۵۹	۳۶۹	۴۵۲	۵۹۳	۴۱۹	۲۹۱	۲۸۱	۳۷۲۲	سعدآباد.....
۲۳۲	۳۲۲	۴۶۷	۵۵۱	۵۰۸	۳۱۲	۲۳۰	۳۱۳	۳۶۱۹	شبانکاره.....
۹۶	۱۵۵	۲۱۰	۲۱۶	۲۴۲	۱۷۸	۱۵۷	۱۸۸	۱۷۴۰	طاهری.....
۱۷۹	۳۴۰	۵۳۸	۵۲۰	۳۳۱	۲۳۱	۱۹۶	۲۴۶	۲۹۹۵	عسلویه.....
۲۷۴	۳۷۳	۴۸۱	۶۸۴	۷۸۹	۵۴۱	۴۰۹	۴۲۴	۵۰۲۵	کاکي.....
۶۰	۵۹	۸۴	۱۰۷	۱۵۶	۱۰۸	۸۰	۱۰۴	۹۷۷	کلمه.....
۳۵۵	۵۲۸	۸۸۸	۱۰۳۴	۶۴۷	۳۸۲	۲۶۰	۲۹۹	۵۲۴۵	نخل تقی.....
۳۱۹	۳۷۹	۶۰۸	۸۲۷	۸۵۴	۵۲۴	۴۱۷	۴۵۱	۵۵۸۵	وحدتیه.....
۵۰۷۴۶	۵۵۳۹۹	۷۱۳۲	۷۹۳۰۵	۶۴۶۲۷	۴۷۲۷	۴۲۵۵۰	۴۱۷۵۶	۶۲۸۰۷۹	
۳	۹	۴۵	۳	۹	۷۷	۹	۴	۶	استان تهران.....
۳۴۳	۳۶۶	۴۹۱	۶۱۰	۶۵۶	۵۹۸	۵۳۱	۴۶۵	۵۳۲۴	آبسرد.....
۱۱۶	۱۵۴	۱۴۰	۱۸۸	۱۷۹	۱۰۲	۱۲۵	۱۲۴	۱۴۳۸	آبعلی.....
۵۲	۶۴	۷۹	۱۲۴	۱۱۸	۶۶	۶۵	۴۲	۹۰۴	ارجمند.....
۱۳۸۵۴	۱۷۶۸۷	۲۳۳۳۹	۲۴۱۲۲	۲۱۲۹۵	۱۴۹۲۵	۱۳۱۵۹	۱۴۱۷۶	۱۸۴۲۵۲	اسلامشهر.....
۴۴۱۹	۵۸۱۵	۸۲۸۸	۸۷۷۸	۷۲۵۰	۴۵۷۶	۳۹۴۱	۴۲۹۷	۶۲۷۹۴	اسلام شهر ۱.....
۷۳۷۵	۹۹۱۷	۱۲۴۷۰	۱۲۲۳۶	۱۱۱۰۸	۸۲۲۸	۷۳۸۱	۸۲۰۳	۹۶۹۰۲	اسلام شهر ۲.....

اسلام شهر ۳ ۲۴۵۵۶ ۱۶۷۶ ۱۸۳۷ ۲۱۲۱ ۲۹۳۷ ۳۱۰۸ ۲۵۸۱ ۱۹۵۵ ۲۰۶۰



۲- جمعیت شهرهای کشور به تفکیک سن و جنس بر حسب استان - ۱۳۸۵ (دنباله)

شهر	مرد							
	۴۰-۴۴ ساله	۴۵-۴۹ ساله	۵۰-۵۴ ساله	۵۵-۵۹ ساله	۶۰-۶۴ ساله	۶۵-۶۹ ساله	۷۰-۷۴ ساله	۷۵ ساله و بیشتر
بندر گناوه	۱۵۰۵	۱۳۱۷	۱۰۵۸	۶۷۶	۳۷۶	۴۹۲	۳۶۱	۴۱۵
بندر دیر	۴۲۸	۴۹۷	۳۱۸	۱۹۵	۹۶	۱۴۲	۸۴	۱۳۷
بنک	۱۶۲	۱۹۶	۱۳۹	۹۱	۷۰	۶۰	۵۲	۵۸
بوشهر	۵۱۷۷	۴۵۰۲	۳۷۲۱	۲۰۲۱	۹۹۳	۸۴۵	۶۵۷	۷۵۶
بوشهر ۱	۳۲۵۰	۲۸۶۴	۲۳۸۵	۱۴۶۳	۷۴۱	۶۵۷	۵۰۸	۵۸۵
بوشهر ۲	۱۹۲۷	۱۶۳۸	۱۳۳۶	۵۵۸	۲۵۲	۱۸۸	۱۴۹	۱۷۱
تنگ ارم	۵۹	۶۳	۵۵	۶۵	۲۱	۲۴	۳۳	۳۹
جم	۳۴۶	۲۸۵	۱۱۴	۸۱	۳۹	۴۲	۵۰	۳۵
چغادک	۳۹۱	۳۵۰	۲۷۳	۱۳۶	۹۹	۱۰۹	۹۶	۹۷
خارک	۲۸۰	۲۲۴	۱۷۳	۱۰۲	۴۷	۳۸	۲۲	۳۲
خورموج	۸۷۹	۷۶۸	۶۴۸	۳۱۷	۲۲۳	۲۲۴	۲۰۸	۳۱۱
دالکی	۱۹۴	۱۳۲	۱۴۱	۹۴	۶۳	۵۸	۵۸	۸۵
دلوار	۹۵	۷۴	۷۷	۲۰	۱۲	۲۲	۱۹	۲۶
ریز	۳۵	۳۲	۳۵	۱۰	۱۳	۹	۷	۱۵
سعدآباد	۱۷۴	۱۴۷	۱۳۲	۹۵	۷۳	۷۰	۷۱	۸۲
شبانکاره	۱۳۹	۱۲۴	۱۲۴	۷۷	۵۹	۶۵	۴۶	۵۰
طاهری	۶۱	۶۵	۶۸	۳۰	۱۰	۱۶	۲۰	۲۸
عسلویه	۱۲۷	۷۶	۸۸	۴۷	۲۳	۱۷	۱۶	۲۰
کاکي	۱۶۵	۲۷۶	۲۱۰	۸۳	۴۹	۹۰	۷۹	۹۸
کلمه	۵۶	۴۱	۳۸	۱۷	۹	۱۹	۱۵	۲۴
نخل تقی	۲۴۷	۲۱۱	۱۶۵	۸۲	۴۷	۳۳	۳۰	۳۷
وحدتیه	۲۳۸	۲۴۳	۲۲۹	۱۲۹	۷۴	۱۰۷	۶۹	۱۱۷
		۳۶۱۰۶	۲۸۶۸۷	۱۹۹۷۳	۱۵۱۴۱	۱۱۷۳۱		
استان تهران	۴۳۱۹۶۲	۴	۱	۰	۲	۹	۹۶۷۶۷	۱۰۵۷۸۲
آبسرده	۳۲۴	۲۴۶	۱۸۷	۱۱۸	۱۲۶	۸۵	۹۹	۷۹
آبعلی	۸۳	۶۴	۳۷	۳۱	۲۶	۲۸	۲۱	۲۰
ارجمند	۴۹	۵۴	۴۱	۳۷	۳۸	۱۶	۲۳	۳۶
اسلامشهر	۱۰۳۶۸	۸۹۸۲	۷۵۵۹	۴۸۹۹	۳۶۲۲	۲۵۱۸	۱۸۸۲	
اسلام شهر ۱	۳۱۶۲	۲۹۰۵	۲۹۹۷	۲۱۲۱	۱۶۶۵	۱۰۸۱	۷۵۸	۷۴۱

۹۷۰	۹۳۶	۱۲۰۱	۱۶۰۹	۲۱۷۴	۳۴۲۱	۴۳۷۷	۵۲۹۶	اسلام شهر ۲
۱۵۴	۱۸۸	۲۳۶	۳۴۸	۶۰۴	۱۱۴۱	۱۷۰۰	۱۹۱۰	اسلام شهر ۳



۲- جمعیت شهرهای کشور به تفکیک سن و جنس بر حسب استان - ۱۳۸۵ (دنباله)

شهر	جمع	زن						
		۰-۴ ساله	۵-۹ ساله	۱۰-۱۴ ساله	۱۵-۱۹ ساله	۲۰-۲۴ ساله	۲۵-۲۹ ساله	۳۰-۳۹ ساله
بندر گناوه	۲۹۴۸۸	۲۶۶۵	۲۳۹۷	۲۸۰۴	۳۸۷۰	۳۶۰۸	۳۲۱۰	۲۴۹۱
بندر دیر	۸۹۳۸	۷۲۴	۷۱۶	۹۷۵	۱۲۵۲	۱۲۰۰	۹۱۱	۶۸۵
بنک	۴۳۷۷	۳۶۴	۴۱۷	۴۸۶	۶۲۱	۵۸۴	۴۷۶	۳۲۱
بوشهر	۷۹۵۷۵	۶۹۷۸	۶۰۳۲	۶۴۶۲	۹۴۱۹	۱۲۳۴۲	۹۸۰۹	۶۵۷۷
بوشهر ۱	۴۹۲۸۰	۳۸۹۸	۳۵۰۶	۴۰۲۳	۵۸۳۲	۷۴۴۴	۵۹۱۲	۳۸۶۴
بوشهر ۲	۳۰۲۹۵	۳۰۸۰	۲۵۲۶	۲۴۳۹	۳۵۸۷	۴۸۹۸	۳۸۹۷	۲۷۱۳
تنگ ارم	۱۶۷۱	۱۱۲	۱۱۴	۱۶۲	۳۲۹	۱۸۲	۱۴۳	۱۱۴
جم	۵۱۶۳	۵۸۱	۴۵۰	۴۶۸	۵۸۰	۶۴۵	۷۸۶	۵۶۶
چغادک	۸۰۶۸	۸۲۵	۷۵۴	۸۷۳	۱۱۰۸	۱۰۳۴	۸۵۲	۶۳۴
خارک	۳۲۶۰	۳۶۹	۲۷۶	۲۷۰	۳۵۰	۴۶۶	۴۳۲	۲۹۵
خورموج	۱۵۹۳۲	۱۲۶۴	۱۲۷۰	۱۶۵۰	۲۳۲۶	۲۰۲۹	۱۵۶۲	۱۲۲۱
دالکی	۳۹۵۰	۳۹۵	۴۰۴	۴۰۵	۵۳۴	۴۶۷	۳۷۷	۲۵۶
دلوار	۱۵۸۹	۱۲۱	۱۳۹	۱۵۴	۲۱۸	۱۹۶	۱۶۵	۱۳۶
ریز	۹۴۴	۹۸	۹۱	۹۴	۱۳۳	۱۲۱	۹۳	۹۳
سعدآباد	۳۶۵۲	۲۷۹	۲۸۲	۳۵۴	۴۷۳	۴۳۸	۳۸۳	۲۷۳
شبانکاره	۳۳۶۴	۳۱۵	۲۳۶	۲۸۶	۴۵۹	۴۸۹	۳۷۸	۲۶۳
طاهری	۱۷۷۳	۱۹۳	۱۵۷	۲۱۳	۲۳۴	۲۵۸	۱۸۰	۱۲۰
عسلویه	۱۷۸۴	۲۰۷	۱۷۲	۲۱۳	۲۵۰	۲۷۰	۲۰۱	۱۱۸
کاکي	۴۸۷۲	۴۱۶	۳۳۵	۵۴۰	۶۷۳	۶۵۸	۵۲۴	۳۳۹
کلمه	۹۶۰	۶۹	۶۵	۱۰۸	۱۲۵	۱۲۷	۸۲	۷۹
نخل تقی	۲۵۷۶	۳۰۱	۲۶۶	۳۲۷	۳۴۲	۳۷۲	۲۴۴	۱۷۸
وحدتیه	۵۴۴۱	۴۲۲	۴۰۱	۵۳۷	۷۸۸	۷۹۸	۵۳۷	۴۰۳
	۵۹۷۹۶۳	۳۹۶۳	۴۰۵۲۶	۴۴۸۱	۶۱۶۳۱	۷۹۲۰۸	۶۸۳۷	۵۱۱۶۲
استان تهران	۵	۲۵	۴	۰۴	۶	۳	۳۳	۷
آبسر	۴۶۳۰	۴۲۷	۴۷۹	۵۰۵	۵۵۳	۴۹۸	۴۵۰	۳۶۶
آبعلی	۱۲۰۳	۱۴۱	۱۰۷	۱۰۸	۱۲۹	۱۴۰	۱۳۴	۸۳
ارجمند	۷۹۶	۳۶	۴۹	۷۰	۸۵	۷۹	۹۰	۵۳
اسلامشهر	۱۷۳۱۳۷	۱۳۳۲۴	۱۲۵۸۹	۱۴۰۸۷	۲۰۶۴۷	۲۵۹۳۵	۲۰۹۵۴	۱۴۷۲۹

۳۷۲۱	۴۸۲۲	۷۱۶۴	۹۱۷۵	۶۹۹۱	۴۴۶۴	۳۸۴۶	۴۰۷۹	۵۹۱۷۱	اسلام شهر ۱.....
۶۰۲۱	۷۸۵۸	۱۱۲۸۷	۱۳۶۷۹	۱۰۸۰۴	۷۶۳۸	۷۰۶۶	۷۶۹۶	۹۰۸۱۵	اسلام شهر ۲.....
۲۱۰۴	۲۰۴۹	۲۵۰۳	۳۰۸۱	۲۸۵۲	۱۹۸۵	۱۶۷۷	۱۵۴۹	۲۳۱۵۱	اسلام شهر ۳.....



۲- جمعیت شهرهای کشور به تفکیک سن و جنس بر حسب استان - ۱۳۸۵ (دنباله)

شهر	زن							
	۷۵ساله و بیشتر	۷۰-۷۴ ساله	۶۵-۶۹ ساله	۶۰-۶۴ ساله	۵۵-۵۹ ساله	۵۰-۵۴ ساله	۴۵-۴۹ ساله	۴۰-۴۴ ساله
بندر گناوه.....	۴۳۸	۳۵۵	۴۵۰	۵۰۲	۸۹۱	۱۰۸۹	۱۲۱۶	۱۴۶۶
بندر دیر.....	۱۲۲	۶۸	۱۰۶	۱۲۳	۲۱۴	۳۶۷	۴۲۹	۴۰۴
بنک.....	۵۴	۲۴	۶۲	۷۶	۱۰۸	۱۴۸	۱۹۷	۱۸۰
بوشهر.....	۸۶۱	۷۲۶	۷۶۲	۹۳۴	۱۸۲۹	۲۸۹۰	۳۸۵۹	۴۶۵۳
بوشهر ۱.....	۶۱۷	۵۴۴	۵۸۴	۷۵۰	۱۳۴۶	۲۰۳۵	۲۵۵۱	۲۹۹۱
بوشهر ۲.....	۲۴۴	۱۸۲	۱۷۸	۱۸۴	۴۸۳	۸۵۵	۱۳۰۸	۱۶۶۲
تنگ ارم.....	۴۶	۳۷	۳۵	۱۹	۵۰	۸۲	۷۲	۷۱
جم.....	۳۴	۳۴	۳۶	۳۹	۷۷	۹۲	۱۳۶	۲۳۹
چغادک.....	۷۳	۸۱	۸۳	۱۱۷	۱۷۸	۲۹۸	۲۹۷	۳۴۸
خارک.....	۲۱	۲۰	۲۶	۳۵	۷۴	۸۵	۱۲۸	۱۵۷
خورموج.....	۲۷۲	۱۸۱	۱۸۷	۲۴۰	۴۵۵	۶۵۲	۷۰۱	۸۱۶
دالکی.....	۷۳	۴۹	۵۹	۸۰	۱۱۶	۱۴۷	۱۶۱	۱۸۹
دلوار.....	۲۱	۲۸	۱۶	۱۹	۴۶	۸۱	۷۳	۸۴
ریز.....	۱۰	۸	۱۱	۱۹	۱۴	۲۲	۳۳	۴۶
سعدآباد.....	۸۴	۵۱	۶۲	۸۰	۱۲۷	۱۵۳	۱۶۷	۲۱۶
شبانکاره.....	۴۲	۴۱	۵۹	۵۲	۱۱۴	۱۳۶	۱۲۷	۱۴۴
طاهری.....	۲۰	۱۹	۲۲	۱۶	۴۶	۳۹	۸۳	۶۲
عسلویه.....	۱۹	۱۰	۱۳	۱۸	۲۷	۵۷	۶۵	۴۹
کاکي.....	۹۱	۶۱	۶۲	۷۵	۱۳۳	۲۴۵	۲۱۶	۲۰۳
کلمه.....	۲۲	۱۳	۱۴	۱۳	۲۷	۴۹	۴۱	۵۷
نخل تقی.....	۲۳	۲۰	۲۰	۳۴	۴۹	۷۰	۹۸	۱۰۲
وحدتیه.....	۹۶	۷۲	۸۹	۹۴	۱۶۰	۲۴۳	۲۴۱	۲۵۰
			۱۰۳۵۷	۱۳۷۸۰	۱۸۷۹۹	۲۶۹۸۴	۳۴۹۰۶	۴۱۲۲۴
استان تهران.....	۱۰۶۸۹۵	۸۵۱۴۷	۸	۶	۰	۲	۴	۵
آبسرده.....	۶۲	۶۰	۷۴	۹۳	۱۱۹	۱۷۲	۱۹۰	۲۶۱
آبعلی.....	۷	۱۶	۲۳	۳۰	۳۵	۳۰	۴۶	۸۰
ارجمند.....	۲۹	۲۴	۲۱	۳۴	۳۰	۴۸	۳۶	۶۳

۱۹۸۵	۱۶۰۲	۱۹۱۷	۲۷۰۹	۴۳۴۱	۷۰۹۵	۹۱۸۲	۱۰۱۹۵ اسلام شهر
۷۹۷	۵۵۹	۷۵۷	۱۰۷۳	۱۸۹۹	۳۰۱۵	۳۴۸۵	۳۳۲۴ اسلام شهر ۱
۹۸۱	۸۵۴	۹۵۳	۱۳۴۲	۲۰۱۴	۳۲۲۳	۴۳۴۹	۵۰۵۰ اسلام شهر ۲
۲۰۷	۱۸۹	۲۰۷	۲۹۴	۴۲۸	۸۵۷	۱۳۴۸	۱۸۲۱ اسلام شهر ۳



۲- جمعیت شهرهای کشور به تفکیک سن و جنس بر حسب استان - ۱۳۸۵ (دنباله)

مرد و زن								جمع	شهر
۳۵-۳۹ ساله	۳۰-۳۴ ساله	۲۵-۲۹ ساله	۲۰-۲۴ ساله	۱۵-۱۹ ساله	۱۰-۱۴ ساله	۵-۹ ساله	۰-۴ ساله		
۱۱۷۳	۱۵۵۰	۲۲۸۳	۲۳۷۱	۱۸۱۷	۱۴۸۵	۱۳۴۹	۱۶۶۳	۱۷۱۴۴ اشتهارد
۶۶۱۴	۵۹۶۹	۷۶۶۵	۹۶۰۲	۹۲۰۴	۶۵۴۰	۵۳۷۵	۴۷۲۲	۷۵۶۱۹ اندیشه
۴۱۰۳	۴۸۴۲	۵۸۳۱	۶۲۰۷	۶۲۵۱	۵۷۸۸	۴۹۷۸	۴۹۰۴	۵۲۴۶۳ باغستان
۳۴۴۳	۴۲۴۰	۵۸۰۱	۷۲۳۹	۶۹۸۵	۵۳۰۷	۴۴۰۷	۴۷۲۷	۵۲۶۰۴ باقر شهر
۳۲۸۵	۴۳۰۱	۵۷۱۴	۵۷۵۶	۴۶۵۵	۳۸۰۲	۳۶۵۶	۴۵۱۲	۴۳۰۲۳ بومهن
۹۵۵۳	۱۱۳۱۰	۱۴۹۹۶	۱۶۹۸۵	۱۵۰۳۴	۱۲۴۱۰	۱۱۱۰۹	۱۲۲۱۲	۱۲۶۹۳۷ پاکدشت
۲۲۱۶	۲۳۰۰	۲۹۹۰	۳۴۷۴	۲۷۷۳	۲۰۱۶	۱۷۷۹	۱۷۳۶	۲۵۳۷۴ پردیس
۳۲۱۹	۳۱۵۸	۴۰۷۲	۵۰۴۳	۵۰۱۶	۴۳۱۴	۳۶۵۴	۳۳۷۲	۴۱۸۸۰ پیشوا
۶۳۲۲۱	۶۶۳۲۲	۸۷۶۱۴	۱۰۱۲۵	۷۵۱۳۴	۵۲۱۸۱	۴۸۳۸۳	۴۵۶۹۳		
۰	۲	۳	۳۱	۶	۸	۷	۱	۷۸۰۳۸۸۳ تهران
۲۷۰۳۳	۲۵۲۲۷	۳۶۲۰۰	۵۱۱۸۹	۳۷۳۰۹	۲۲۸۵۹	۱۸۶۲۴	۱۵۱۰۵	۳۷۹۹۶۲ تهران ۱
۴۵۳۱۲	۴۲۷۱۲	۶۲۶۱۹	۸۰۱۴۵	۵۵۸۸۳	۳۵۲۴۸	۲۹۷۰۹	۲۴۰۷۳	۶۰۸۸۱۴ تهران ۲
۲۰۲۲۶	۱۹۳۵۰	۲۷۷۹۱	۳۷۷۷۱	۲۴۸۹۰	۱۵۵۶۳	۱۳۰۲۶	۱۰۴۸۹	۲۹۰۷۲۶ تهران ۳
			۱۱۰۰۵						
۶۶۶۰۱	۷۱۳۵۰	۹۶۱۶۹	۰	۸۱۳۸۷	۵۴۷۱۳	۵۱۳۸۲	۴۹۹۸۹	۸۲۲۵۸۰ تهران ۴
۶۰۴۸۱	۵۹۵۹۰	۷۵۴۰۵	۸۲۲۳۴	۶۱۷۲۵	۴۴۸۸۶	۴۱۷۰۸	۳۷۶۰۵	۶۷۹۱۰۸ تهران ۵
۱۵۷۴۲	۱۴۴۶۰	۲۳۳۵۶	۳۶۷۳۰	۲۲۶۰۹	۱۲۱۴۳	۹۹۸۹	۷۴۲۹	۲۳۷۲۹۲ تهران ۶
۲۶۰۸۱	۲۵۶۷۲	۳۳۲۹۲	۳۷۴۸۸	۲۵۹۳۶	۱۸۰۴۲	۱۶۷۹۶	۱۵۰۱۳	۳۱۰۱۸۴ تهران ۷
۳۳۰۶۵	۳۲۷۴۳	۴۱۱۷۸	۴۳۵۱۲	۳۲۳۴۴	۲۳۵۵۶	۲۲۴۱۷	۲۰۳۷۴	۳۷۸۷۲۵ تهران ۸
۱۴۰۰۵	۱۵۱۵۶	۱۹۶۷۱	۲۳۰۰۴	۱۵۴۹۲	۱۰۴۲۱	۱۰۲۹۷	۱۰۰۴۲	۱۶۵۹۰۳ تهران ۹
۲۹۳۷۳	۳۰۸۵۸	۳۸۶۶۸	۳۵۹۷۸	۲۵۶۴۵	۲۰۰۶۴	۲۰۰۹۸	۱۹۵۶۸	۳۱۵۶۱۹ تهران ۱۰
۲۳۹۷۲	۲۴۹۰۸	۳۱۶۴۳	۳۴۶۰۴	۲۴۰۲۵	۱۷۶۰۳	۱۷۰۵۸	۱۶۱۲۴	۲۷۵۲۴۱ تهران ۱۱
۱۹۵۸۴	۲۰۳۱۰	۲۵۹۶۴	۳۲۵۱۴	۲۵۶۲۶	۱۷۹۹۱	۱۶۲۹۳	۱۵۰۲۴	۲۴۸۰۴۸ تهران ۱۲
۲۱۷۶۱	۲۰۷۵۰	۲۵۸۹۱	۲۹۹۰۱	۲۲۸۴۳	۱۶۲۳۶	۱۵۶۷۷	۱۳۸۹۱	۲۴۵۷۲۴ تهران ۱۳
۴۲۵۳۵	۴۳۳۴۷	۵۴۵۲۱	۶۱۶۵۴	۴۵۲۷۷	۳۳۷۳۷	۳۳۰۶۲	۳۱۵۷۹	۴۸۳۴۳۲ تهران ۱۴
۵۰۹۲۸	۵۹۱۱۱	۷۷۵۳۸	۸۵۸۶۰	۶۹۱۱۱	۵۰۴۸۳	۴۶۸۶۲	۴۸۳۳۰	۶۴۴۲۵۹ تهران ۱۵
۲۴۴۷۰	۲۶۵۲۲	۳۲۵۳۹	۳۶۳۷۶	۲۹۲۴۸	۲۱۷۲۴	۲۰۶۳۹	۱۹۴۵۴	۲۹۱۱۶۹ تهران ۱۶
۲۰۳۸۳	۲۴۷۹۶	۳۱۷۱۳	۳۲۹۶۵	۲۵۱۹۵	۱۸۲۰۷	۱۸۰۹۱	۱۸۲۸۰	۲۵۶۰۲۲ تهران ۱۷
۲۳۸۴۵	۳۱۳۶۸	۴۱۴۷۰	۴۳۹۱۵	۳۴۰۰۱	۲۳۸۴۴	۲۲۵۹۰	۲۴۴۸۴	۳۱۷۱۸۸ تهران ۱۸
۱۸۳۲۳	۲۳۵۰۲	۳۱۳۰۵	۳۵۳۵۴	۲۷۷۷۶	۱۹۴۹۴	۱۸۷۵۴	۱۹۸۸۲	۲۴۹۷۸۶ تهران ۱۹
۲۶۷۵۲	۲۸۹۶۱	۳۷۸۲۸	۴۳۵۳۹	۳۶۰۶۶	۲۶۱۲۳	۲۳۶۷۵	۲۴۰۲۶	۳۳۵۶۳۴ تهران ۲۰
۱۲۶۰۳	۱۳۲۰۷	۱۸۳۹۴	۲۲۵۲۸	۱۷۵۸۳	۱۱۰۷۸	۹۷۵۷	۹۰۵۸	۱۵۹۷۹۳ تهران ۲۱
۹۱۳۵	۹۳۲۲	۱۲۹۸۸	۱۵۲۲۰	۱۱۳۷۵	۷۸۰۳	۷۳۳۳	۷۱۱۲	۱۰۸۶۷۴ تهران ۲۲



۲- جمعیت شهرهای کشور به تفکیک سن و جنس بر حسب استان - ۱۳۸۵ (دنباله)

شهر	مرد و زن						
	۴۰-۴۴ ساله	۴۵-۴۹ ساله	۵۰-۵۴ ساله	۵۵-۵۹ ساله	۶۰-۶۴ ساله	۶۵-۶۹ ساله	۷۰-۷۴ ساله و بیشتر
..... اشتهارد	۹۰۲	۶۶۹	۵۲۶	۲۹۴	۳۲۱	۲۴۷	۲۰۰
..... اندیشه	۶۵۴۰	۵۳۸۷	۳۴۸۴	۱۷۹۵	۱۱۰۳	۶۴۴	۴۴۴
..... باغستان	۳۱۵۴	۲۲۳۱	۱۳۷۸	۸۳۵	۶۰۴	۵۰۱	۴۰۹
..... باقر شهر	۲۹۰۸	۲۲۸۳	۱۶۷۲	۱۰۸۵	۸۰۰	۵۹۳	۵۳۵
..... بومهن	۲۴۳۶	۱۷۵۸	۱۰۵۷	۶۷۴	۵۱۶	۳۲۸	۲۷۰
..... پاکدشت	۷۷۴۰	۵۶۳۴	۳۴۸۸	۲۰۰۵	۱۴۵۰	۱۱۲۷	۹۳۲
..... پردیس	۱۹۹۴	۱۶۱۲	۱۰۷۰	۵۷۴	۳۴۲	۲۱۸	۱۳۰
..... پیشوا	۲۶۱۶	۲۱۸۶	۱۴۵۱	۹۴۷	۸۲۳	۶۷۲	۶۲۶
				۲۱۴۶۳			
..... تهران	۵۶۳۱۵۵	۴۸۴۷۸۱	۳۹۴۴۲۳	۲۸۴۲۱۰	۸	۱۶۵۱۸۰	۱۳۶۳۹۰
..... تهران ۱	۳۰۰۵۴	۲۹۲۱۸	۲۵۲۹۵	۱۹۸۱۹	۱۴۶۰۴	۱۰۱۳۹	۷۵۱۲
..... تهران ۲	۴۶۶۲۷	۴۶۵۸۶	۴۳۱۹۷	۳۲۴۶۷	۲۲۰۲۱	۱۵۵۳۱	۱۱۸۶۹
..... تهران ۳	۲۱۳۱۱	۲۱۹۷۲	۲۰۲۷۷	۱۷۰۹۲	۱۲۸۶۸	۹۴۵۸	۷۶۵۶
..... تهران ۴	۵۹۹۴۸	۵۱۸۵۷	۴۱۴۱۹	۲۸۶۲۲	۲۰۶۳۴	۱۵۰۱۶	۱۱۲۹۱
..... تهران ۵	۵۵۴۲۷	۴۷۸۴۶	۳۸۳۷۸	۲۵۹۲۵	۱۷۲۷۱	۱۱۸۹۵	۸۸۶۲
..... تهران ۶	۱۷۱۲۱	۱۷۲۵۷	۱۵۸۰۸	۱۲۹۰۴	۹۴۳۵	۷۰۹۳	۵۹۱۷
..... تهران ۷	۲۴۲۶۰	۲۱۱۹۱	۱۷۱۲۸	۱۲۷۷۲	۱۰۲۷۰	۸۳۲۵	۷۴۸۱
..... تهران ۸	۲۹۶۲۴	۲۴۴۴۳	۱۹۶۹۱	۱۵۰۰۰	۱۱۹۱۶	۱۰۲۱۱	۸۸۰۷
..... تهران ۹	۱۱۳۶۴	۹۲۷۵	۷۲۸۰	۵۱۱۰	۴۳۵۲	۳۸۳۲	۳۱۹۱
..... تهران ۱۰	۲۳۹۴۶	۱۷۸۵۵	۱۳۲۸۹	۹۶۶۸	۸۲۲۰	۷۱۵۷	۶۹۳۵
..... تهران ۱۱	۲۱۰۰۱	۱۶۸۰۷	۱۲۶۰۶	۹۱۳۰	۷۲۱۳	۶۰۰۳	۵۳۵۹
..... تهران ۱۲	۱۷۷۵۵	۱۴۴۳۸	۱۱۱۶۷	۷۹۹۲	۶۴۹۷	۵۴۱۸	۴۹۸۶
..... تهران ۱۳	۱۹۷۳۴	۱۵۷۸۱	۱۱۷۲۳	۸۳۶۷	۶۶۶۰	۵۷۹۶	۴۹۷۳
..... تهران ۱۴	۳۶۲۶۳	۲۷۸۹۱	۲۰۵۶۷	۱۴۰۳۲	۱۱۷۵۱	۹۷۹۳	۸۳۲۶
..... تهران ۱۵	۴۰۳۰۳	۳۳۰۷۳	۲۵۹۸۴	۱۷۱۰۰	۱۲۸۹۰	۹۹۱۳	۸۲۱۱
..... تهران ۱۶	۱۹۸۸۷	۱۵۲۲۴	۱۱۲۵۰	۸۰۸۱	۷۲۴۵	۶۱۹۹	۵۸۲۳
..... تهران ۱۷	۱۴۸۰۲	۱۱۶۸۶	۹۷۱۱	۷۴۳۱	۶۷۱۰	۵۷۲۳	۴۹۵۷
..... تهران ۱۸	۱۷۷۶۸	۱۵۱۱۱	۱۲۳۶۳	۸۳۱۹	۶۳۴۸	۴۴۱۸	۳۵۳۱
..... تهران ۱۹	۱۳۸۱۲	۱۱۵۳۵	۹۳۲۶	۶۳۸۵	۴۷۳۰	۳۵۲۶	۲۸۸۳
..... تهران ۲۰	۲۲۰۶۴	۱۸۱۷۵	۱۴۳۷۲	۹۵۳۲	۷۵۸۴	۶۱۵۸	۵۳۶۹
..... تهران ۲۱	۱۱۹۸۳	۱۰۸۴۴	۸۶۲۱	۵۲۰۸	۳۳۴۳	۲۲۳۵	۱۵۲۵

تهران ۲۲ ۸۱۰۱ ۶۷۱۶ ۴۹۷۱ ۳۲۵۴ ۲۰۷۶ ۱۳۴۱ ۹۲۶ ۱۰۰۱



۲- جمعیت شهرهای کشور به تفکیک سن و جنس بر حسب استان - ۱۳۸۵ (دنباله)

مرد								جمع	شهر
۳۵-۳۹ ساله	۳۰-۳۴ ساله	۲۵-۲۹ ساله	۲۰-۲۴ ساله	۱۵-۱۹ ساله	۱۰-۱۴ ساله	۵-۹ ساله	۰-۴ ساله		
۶۳۲	۹۱۶	۱۲۴۶	۱۱۹۳	۸۶۴	۷۴۶	۷۱۹	۸۵۴	۹۰۲۷ اشتهارد
۳۰۹۷	۲۹۴۸	۳۸۵۳	۴۷۳۹	۴۷۷۴	۳۳۷۵	۲۷۶۹	۲۴۶۰	۳۹۱۸۸ اندیشه
۲۱۵۰	۲۵۴۸	۳۰۰۴	۳۰۶۴	۳۲۳۶	۳۰۲۹	۲۵۹۳	۲۵۷۰	۲۷۴۱۰ باغستان
۱۷۸۷	۲۳۲۱	۳۱۶۴	۳۶۹۸	۳۵۷۱	۲۷۶۰	۲۲۶۵	۲۴۴۶	۲۷۴۶۵ باقر شهر
۱۷۶۵	۲۴۳۶	۳۱۶۴	۲۷۳۲	۲۴۱۸	۱۹۸۷	۱۸۷۸	۲۳۲۶	۲۲۷۱۷ بومهن
۵۰۵۷	۶۱۷۳	۷۹۹۳	۸۱۴۷	۷۶۴۳	۶۲۵۷	۵۶۶۵	۶۲۷۷	۶۵۷۲۸ پاکدشت
۱۱۲۷	۱۲۰۷	۱۶۰۴	۱۷۸۱	۱۵۱۳	۱۰۲۴	۹۰۷	۹۱۵	۱۳۴۸۸ پردیس
۱۶۰۷	۱۵۸۳	۲۰۹۵	۲۴۵۷	۲۴۹۸	۲۲۴۰	۱۹۰۴	۱۷۰۶	۲۱۴۱۳ پیشوا
۳۲۳۵۹	۳۴۰۰۳	۴۴۳۴۱	۵۱۷۲۴	۳۸۷۹۴	۲۶۷۴۶	۲۴۷۱۹		۳۹۸۶۴۱	
۶	۳	۸	۱	۷	۷	۸	۲۳۴۱۳۱	۹ تهران
۱۲۳۰۰	۱۲۲۱۵	۱۸۰۸۱	۲۶۶۲۹	۱۹۳۴۶	۱۱۶۹۶	۹۵۰۰	۷۶۵۲	۱۹۲۲۹۴ تهران ۱
۲۱۶۶۵	۲۰۴۶۵	۳۱۱۹۹	۴۱۲۶۱	۲۸۶۴۸	۱۷۹۰۱	۱۵۳۳۸	۱۲۲۶۸	۳۰۵۳۸۲ تهران ۲
۹۴۳۶	۹۱۶۱	۱۳۵۱۶	۱۷۳۷۶	۱۲۲۵۴	۷۸۰۴	۶۶۰۷	۵۲۹۸	۱۴۱۱۸۶ تهران ۳
۳۴۲۸۲	۳۶۸۸۹	۴۸۴۹۷	۵۶۸۳۱	۴۲۵۵۲	۲۸۰۳۴	۲۶۴۸۶	۲۵۶۴۳	۴۲۴۲۳۹ تهران ۴
۳۰۶۳۴	۲۸۸۸۰	۳۵۹۶۶	۴۱۰۰۶	۳۱۹۵۰	۲۲۹۰۳	۲۱۲۳۷	۱۹۰۷۸	۳۴۴۰۱۹ تهران ۵
۷۲۲۱	۶۹۴۲	۱۲۳۷۴	۲۰۰۲۷	۱۱۷۴۶	۶۱۷۶	۵۱۳۳	۳۷۵۵	۱۱۹۴۲۱ تهران ۶
۱۳۰۶۸	۱۳۰۰۳	۱۶۷۳۶	۱۹۵۹۷	۱۳۵۸۶	۹۱۳۴	۸۵۹۲	۷۷۳۹	۱۵۵۷۶۹ تهران ۷
۱۶۶۷۵	۱۶۳۳۵	۲۰۲۷۲	۲۱۳۹۳	۱۶۵۴۶	۱۲۱۴۴	۱۱۳۵۱	۱۰۳۹۱	۱۹۰۰۶۸ تهران ۸
۷۳۸۹	۸۰۳۱	۱۰۲۹۷	۱۲۷۵۳	۸۰۹۸	۵۴۲۸	۵۲۴۴	۵۱۵۲	۸۶۸۳۵ تهران ۹
۱۵۶۳۵	۱۶۲۰۱	۱۹۶۴۲	۱۷۸۲۴	۱۳۱۳۷	۱۰۳۵۳	۱۰۲۳۳	۱۰۰۸۸	۱۶۰۴۹۳ تهران ۱۰
۱۲۳۸۲	۱۲۸۶۲	۱۶۰۴۰	۱۸۷۹۲	۱۲۷۱۱	۸۹۲۱	۸۶۸۴	۸۲۵۸	۱۴۱۲۸۲ تهران ۱۱
۱۰۰۶۲	۱۰۷۸۸	۱۳۹۶۳	۱۸۳۶۶	۱۴۲۷۰	۹۴۱۴	۸۳۹۶	۷۷۶۷	۱۳۱۶۴۵ تهران ۱۲
۱۱۰۰۱	۱۰۳۲۰	۱۲۸۵۳	۱۵۷۹۶	۱۲۰۷۶	۸۳۱۸	۷۹۷۰	۷۱۶۶	۱۲۵۹۲۱ تهران ۱۳
۲۱۹۸۷	۲۲۱۷۸	۲۷۶۹۴	۳۲۳۰۵	۲۳۴۳۷	۱۷۵۱۷	۱۶۸۷۱	۱۶۲۷۴	۲۴۹۸۸۲ تهران ۱۴
۲۷۳۸۲	۳۱۷۵۵	۳۹۹۲۵	۴۲۵۷۰	۳۵۳۲۳	۲۶۱۶۷	۲۳۸۵۶	۲۴۸۱۸	۳۳۲۸۲۴ تهران ۱۵
۱۲۸۸۶	۱۳۶۸۲	۱۶۶۰۴	۱۸۴۰۶	۱۵۰۵۱	۱۰۹۸۹	۱۰۵۵۷	۹۹۳۹	۱۴۹۰۰۵ تهران ۱۶
۱۱۲۷۵	۱۳۴۴۴	۱۶۵۹۵	۱۶۳۱۰	۱۲۷۹۰	۹۲۸۶	۹۲۲۶	۹۳۹۲	۱۳۱۶۵۰ تهران ۱۷
۱۳۳۴۴	۱۷۲۱۵	۲۱۵۰۶	۲۱۲۱۲	۱۷۰۰۰	۱۲۳۴۰	۱۱۵۷۴	۱۲۶۱۳	۱۶۴۰۰۱ تهران ۱۸
۱۰۲۰۹	۱۳۱۱۷	۱۶۲۹۳	۱۷۱۰۶	۱۴۰۱۷	۱۰۰۲۳	۹۵۰۸	۱۰۲۸۹	۱۲۹۲۳۳ تهران ۱۹
۱۳۷۹۰	۱۵۰۶۵	۱۹۱۵۰	۲۱۳۶۵	۱۸۳۴۵	۱۳۲۹۲	۱۲۱۲۴	۱۲۲۴۵	۱۷۱۱۰۰ تهران ۲۰

۶۲۵۷	۶۷۲۷	۹۳۸۱	۱۱۹۴۱	۹۰۶۶	۵۶۱۳	۴۹۲۵	۴۶۷۸	۸۲۵۳۰	تهران ۲۱
۴۷۱۶	۴۷۵۸	۶۸۳۴	۸۳۷۵	۵۹۹۸	۴۰۱۴	۳۷۸۶	۳۶۲۸	۵۷۶۴۰	تهران ۲۲



۲- جمعیت شهرهای کشور به تفکیک سن و جنس بر حسب استان - ۱۳۸۵ (دنباله)

شهر	مرد							
	۷۵ ساله و بیشتر	۷۰-۷۴ ساله	۶۵-۶۹ ساله	۶۰-۶۴ ساله	۵۵-۵۹ ساله	۵۰-۵۴ ساله	۴۵-۴۹ ساله	۴۰-۴۴ ساله
اشتهارد	۱۴۱	۱۰۴	۱۱۶	۱۶۶	۱۴۲	۳۰۲	۴۰۱	۴۸۵
اندیشه	۲۴۴	۲۲۲	۳۹۱	۶۶۷	۱۰۷۴	۲۱۲۷	۳۰۸۳	۳۳۶۵
باغستان	۲۳۰	۲۰۷	۲۶۵	۳۱۴	۴۳۲	۷۶۱	۱۲۸۴	۱۷۲۳
باقر شهر	۳۱۰	۳۰۱	۲۹۵	۴۲۸	۵۶۹	۸۵۱	۱۱۸۰	۱۵۱۹
بومهن	۱۶۹	۱۴۴	۱۸۳	۳۰۰	۳۷۷	۵۵۰	۹۶۲	۱۳۲۶
پاکدشت	۴۶۵	۴۸۳	۵۷۳	۷۴۱	۱۰۵۳	۱۹۱۰	۳۱۳۰	۴۱۶۱
پردیس	۷۲	۷۲	۱۲۵	۲۰۵	۳۳۰	۶۲۸	۹۴۳	۱۰۳۵
پیشوا	۳۸۲	۳۶۴	۳۴۷	۳۹۶	۴۷۷	۷۳۷	۱۱۸۵	۱۴۳۵
				۱۴۶۰۰				
تهران	۸۰۷۰۵	۷۲۲۰۴	۸۶۸۵۶	۱۱۱۵۲۴	۴	۲۰۱۳۷۷	۲۴۲۲۰۰	۲۸۴۵۱۸
تهران ۱	۵۰۲۳	۴۲۹۹	۵۷۰۱	۸۰۷۶	۱۰۶۲۲	۱۲۹۲۲	۱۴۲۵۱	۱۳۹۸۱
تهران ۲	۷۰۸۵	۶۴۸۲	۸۵۰۴	۱۲۱۶۸	۱۷۷۹۱	۲۱۹۵۲	۲۱۲۰۱	۲۱۴۵۴
تهران ۳	۵۴۱۰	۴۰۵۳	۵۰۲۶	۶۷۸۲	۸۷۳۵	۹۷۵۹	۱۰۱۴۷	۹۸۲۲
تهران ۴	۶۰۱۱	۶۲۸۳	۸۴۴۵	۱۱۲۶۹	۱۵۱۸۶	۲۱۴۱۰	۲۵۹۹۱	۳۰۴۳۰
تهران ۵	۴۷۲۴	۴۸۳۸	۶۷۲۷	۹۶۶۰	۱۴۱۱۹	۲۰۶۴۹	۲۳۹۷۷	۲۷۶۷۱
تهران ۶	۴۳۲۸	۲۹۳۰	۳۵۸۳	۴۹۹۲	۶۵۹۳	۷۷۷۵	۷۹۹۲	۷۸۵۴
تهران ۷	۴۸۰۳	۳۵۵۸	۳۹۵۹	۴۹۴۵	۶۱۷۰	۸۴۵۹	۱۰۳۷۹	۱۲۰۴۱
تهران ۸	۵۰۶۳	۴۶۹۸	۵۱۶۱	۵۷۷۱	۷۱۸۸	۹۷۷۲	۱۲۲۳۸	۱۵۰۷۰
تهران ۹	۱۸۳۸	۱۷۶۱	۱۹۷۱	۲۰۴۲	۲۳۷۷	۳۷۶۴	۴۷۴۳	۵۹۴۷
تهران ۱۰	۴۱۵۳	۳۳۲۳	۳۲۷۸	۳۶۷۶	۴۴۶۱	۶۶۱۳	۹۲۷۷	۱۲۵۹۹
تهران ۱۱	۳۳۵۸	۲۵۲۷	۲۸۵۰	۳۴۷۳	۴۴۵۷	۶۳۲۹	۸۷۸۷	۱۰۸۵۱
تهران ۱۲	۳۲۲۴	۲۵۱۹	۲۷۳۳	۳۲۰۴	۴۰۵۲	۵۹۲۷	۷۷۰۷	۹۲۵۳
تهران ۱۳	۲۹۵۲	۲۶۲۴	۲۸۵۶	۳۱۶۱	۴۱۱۲	۶۲۱۹	۸۲۸۷	۱۰۲۱۰
تهران ۱۴	۴۶۱۲	۴۴۳۶	۵۰۴۲	۵۷۹۸	۶۸۱۹	۱۰۶۶۱	۱۴۹۷۱	۱۹۲۸۰
تهران ۱۵	۴۲۵۷	۴۴۴۸	۵۳۵۳	۶۷۹۳	۸۸۸۴	۱۳۲۹۵	۱۶۷۶۳	۲۱۲۳۵
تهران ۱۶	۳۴۰۸	۳۰۲۶	۲۹۷۹	۳۳۳۵	۳۷۶۰	۵۵۸۰	۸۱۳۹	۱۰۶۶۴
تهران ۱۷	۲۸۳۶	۲۶۳۵	۲۹۲۴	۳۲۷۶	۳۳۶۵	۴۵۵۲	۵۷۶۱	۷۹۸۳
تهران ۱۸	۱۸۸۷	۱۹۶۴	۲۵۴۱	۳۵۵۱	۴۳۰۷	۶۰۷۶	۷۵۳۶	۹۳۳۵
تهران ۱۹	۱۵۴۴	۱۵۸۲	۱۹۴۹	۲۵۶۲	۳۳۲۸	۴۷۰۲	۵۶۵۸	۷۳۴۶

۲۸۷۳	۲۸۴۶	۳۲۱۳	۳۷۶۸	۴۸۴۶	۷۴۰۸	۹۴۰۶	۱۱۳۶۴	تهران ۲۰.....
۸۵۴	۸۰۷	۱۲۷۸	۱۹۶۹	۲۹۶۷	۴۷۵۹	۵۴۸۱	۵۸۲۷	تهران ۲۱.....
۴۶۲	۵۶۵	۷۸۳	۱۲۵۳	۱۸۶۵	۲۷۹۴	۳۵۰۸	۴۳۰۱	تهران ۲۲.....



۲- جمعیت شهرهای کشور به تفکیک سن و جنس بر حسب استان - ۱۳۸۵ (دنباله)

زن								جمع	شهر
۳۵-۳۹ ساله	۳۰-۳۴ ساله	۲۵-۲۹ ساله	۲۰-۲۴ ساله	۱۵-۱۹ ساله	۱۰-۱۴ ساله	۵-۹ ساله	۰-۴ ساله		
۵۴۱	۶۳۴	۱۰۳۷	۱۱۷۸	۹۵۳	۷۳۹	۶۳۰	۸۰۹	۸۱۱۷	اشتهارد.....
۳۵۱۷	۳۰۲۱	۳۸۱۲	۴۸۶۳	۴۴۳۰	۳۱۶۵	۲۶۰۶	۲۲۶۲	۳۶۴۳۱	اندیشه.....
۱۹۵۳	۲۲۹۴	۲۸۲۷	۳۱۴۳	۳۰۱۵	۲۷۵۹	۲۳۸۵	۲۳۳۴	۲۵۰۵۳	باغستان.....
۱۶۵۶	۱۹۱۹	۲۶۳۷	۳۵۴۱	۳۴۱۴	۲۵۴۷	۲۱۴۲	۲۲۸۱	۲۵۱۳۹	باقر شهر.....
۱۵۲۰	۱۸۶۵	۲۵۵۰	۳۰۲۴	۲۲۳۷	۱۸۱۵	۱۷۷۸	۲۱۸۶	۲۰۳۰۶	بومهن.....
۴۴۹۶	۵۱۳۷	۷۰۰۳	۸۸۳۸	۷۳۹۱	۶۱۵۳	۵۴۴۴	۵۹۳۵	۶۱۲۰۹	پاکدشت.....
۱۰۸۹	۱۰۹۳	۱۳۸۶	۱۶۹۳	۱۲۶۰	۹۹۲	۸۷۲	۸۲۱	۱۱۸۸۶	پردیس.....
۱۶۱۲	۱۵۷۵	۱۹۷۷	۲۵۸۶	۲۵۱۸	۲۰۷۴	۱۷۵۰	۱۶۶۶	۲۰۴۶۷	پیشوا.....
۳۰۸۶۱	۳۲۳۱۸	۴۳۲۷۲	۴۹۵۲۹	۳۶۳۳۹	۲۵۴۳۵	۲۳۶۶۳	۲۲۲۸۰		
۴	۹	۵	۰	۹	۱	۹	۰	۳۸۱۷۴۶۴	تهران.....
۱۴۷۳۳	۱۳۰۱۲	۱۸۱۱۹	۲۴۵۶۰	۱۷۹۶۳	۱۱۱۶۳	۹۱۲۴	۷۴۵۳	۱۸۷۶۶۸	تهران ۱.....
۲۳۶۴۷	۲۲۲۴۷	۳۱۴۲۰	۳۸۸۸۴	۲۷۲۳۵	۱۷۳۴۷	۱۴۳۷۱	۱۱۸۰۵	۳۰۳۴۳۲	تهران ۲.....
۱۰۷۹۰	۱۰۱۸۹	۱۴۲۷۵	۲۰۳۹۵	۱۲۶۳۶	۷۷۵۹	۶۴۱۹	۵۱۹۱	۱۴۹۵۴۰	تهران ۳.....
۳۲۳۱۹	۳۴۴۶۱	۴۷۶۷۲	۵۳۲۱۹	۳۸۸۳۵	۲۶۶۷۹	۲۴۸۹۶	۲۴۳۴۶	۳۹۸۳۴۱	تهران ۴.....
۲۹۸۴۷	۳۰۷۱۰	۳۹۴۳۹	۴۱۲۲۸	۲۹۷۷۵	۲۱۹۸۳	۲۰۴۷۱	۱۸۵۲۷	۳۳۵۰۸۹	تهران ۵.....
۸۵۲۱	۷۵۱۸	۱۰۹۸۲	۱۶۷۰۳	۱۰۸۶۳	۵۹۶۷	۴۸۵۶	۳۶۷۴	۱۱۷۸۷۱	تهران ۶.....
۱۳۰۱۳	۱۲۶۶۹	۱۶۵۵۶	۱۷۸۹۱	۱۲۳۵۰	۸۹۰۸	۸۲۰۴	۷۲۷۴	۱۵۴۴۱۵	تهران ۷.....
۱۶۳۹۰	۱۶۴۰۸	۲۰۹۰۶	۲۲۱۱۹	۱۵۷۹۸	۱۱۴۱۲	۱۱۰۶۶	۹۹۸۳	۱۸۸۶۵۷	تهران ۸.....
۶۶۱۶	۷۱۲۵	۹۳۷۴	۱۰۲۵۱	۷۳۹۴	۴۹۹۳	۵۰۵۳	۴۸۹۰	۷۹۰۶۸	تهران ۹.....
۱۳۷۳۸	۱۴۶۵۷	۱۹۰۲۶	۱۸۱۵۴	۱۲۵۰۸	۹۷۱۱	۹۸۶۵	۹۴۸۰	۱۵۵۱۲۶	تهران ۱۰.....
۱۱۵۹۰	۱۲۰۴۶	۱۵۶۰۳	۱۵۸۱۲	۱۱۳۱۴	۸۶۸۲	۸۳۷۴	۷۸۶۶	۱۳۳۹۵۹	تهران ۱۱.....
۹۵۲۲	۹۵۲۲	۱۲۰۰۱	۱۴۱۴۸	۱۱۳۵۶	۸۵۷۷	۷۸۹۷	۷۲۵۷	۱۱۶۴۰۳	تهران ۱۲.....
۱۰۷۶۰	۱۰۴۳۰	۱۳۰۳۸	۱۴۱۰۵	۱۰۷۶۷	۷۹۱۸	۷۷۰۷	۶۷۲۵	۱۱۹۸۰۳	تهران ۱۳.....
۲۰۵۴۸	۲۱۱۶۹	۲۶۸۲۷	۲۹۳۴۹	۲۱۸۴۰	۱۶۲۲۰	۱۶۱۹۱	۱۵۳۰۵	۲۳۳۵۵۰	تهران ۱۴.....
۲۳۵۴۶	۲۷۳۵۶	۳۷۶۱۳	۴۳۲۹۰	۳۳۷۸۸	۲۴۳۱۶	۲۳۰۰۶	۲۳۵۱۲	۳۱۱۴۳۵	تهران ۱۵.....
۱۱۵۸۴	۱۲۸۴۰	۱۵۹۳۵	۱۷۹۷۰	۱۴۱۹۷	۱۰۷۳۵	۱۰۰۸۲	۹۵۱۵	۱۴۲۱۶۴	تهران ۱۶.....
۹۱۰۸	۱۱۳۵۲	۱۵۱۱۸	۱۶۶۵۵	۱۲۴۰۵	۸۹۲۱	۸۸۶۵	۸۸۸۸	۱۲۴۳۷۲	تهران ۱۷.....
۱۰۵۰۱	۱۴۱۵۳	۱۹۹۶۴	۲۲۷۰۳	۱۷۰۰۱	۱۱۵۰۴	۱۱۰۱۶	۱۱۸۷۱	۱۵۳۱۸۷	تهران ۱۸.....

جمعیت شهرهای کشور بر حسب سن و جنس - ۱۳۸۵ - ۱۰۳

۸۱۱۴	۱۰۳۸۵	۱۵۰۱۲	۱۸۲۴۸	۱۳۷۵۹	۹۴۷۱	۹۲۴۶	۹۵۹۳	۱۲۰۵۵۳	تهران ۱۹
۱۲۹۶۲	۱۳۸۹۶	۱۸۶۷۸	۲۲۱۷۴	۱۷۷۲۱	۱۲۸۳۱	۱۱۵۵۱	۱۱۷۸۱	۱۶۴۵۳۴	تهران ۲۰
۶۳۴۶	۶۴۸۰	۹۰۱۳	۱۰۵۸۷	۸۵۱۷	۵۴۶۵	۴۸۳۲	۴۳۸۰	۷۷۲۶۳	تهران ۲۱
۴۴۱۹	۴۵۶۴	۶۱۵۴	۶۸۴۵	۵۳۷۷	۳۷۸۹	۳۵۴۷	۳۴۸۴	۵۱۰۳۴	تهران ۲۲



۲- جمعیت شهرهای کشور به تفکیک سن و جنس بر حسب استان - ۱۳۸۵ (دنباله)

شهر	زن							
	۷۵ ساله و بیش تر	۷۰ - ۷۴ ساله	۶۵ - ۶۹ ساله	۶۰ - ۶۴ ساله	۵۵ - ۵۹ ساله	۵۰ - ۵۴ ساله	۴۵ - ۴۹ ساله	۴۰ - ۴۴ ساله
..... اشتهارد	۱۵۳	۹۶	۱۳۱	۱۵۵	۱۵۲	۲۲۴	۲۶۸	۴۱۷
..... اندیشه	۲۸۷	۲۲۲	۲۵۳	۴۳۶	۷۲۱	۱۳۵۷	۲۳۰۴	۳۱۷۵
..... باغستان	۲۱۷	۲۰۲	۲۳۶	۲۹۰	۴۰۳	۶۱۷	۹۴۷	۱۴۳۱
..... باقر شهر	۲۶۹	۲۳۴	۲۹۸	۳۷۲	۵۱۶	۸۲۱	۱۱۰۳	۱۳۸۹
..... بومهن	۱۳۴	۱۲۶	۱۴۵	۲۱۶	۲۹۷	۵۰۷	۷۹۶	۱۱۱۰
..... پاکدشت	۴۸۷	۴۴۹	۵۵۴	۷۰۹	۹۵۲	۱۵۷۸	۲۵۰۴	۳۵۷۹
..... پردیس	۷۸	۵۸	۹۳	۱۳۷	۲۴۴	۴۴۲	۶۶۹	۹۵۹
..... پیشوا	۳۲۹	۲۶۲	۳۲۵	۴۲۷	۴۷۰	۷۱۴	۱۰۰۱	۱۱۸۱
..... تهران	۸۲۳۶۳	۶۴۱۸۶	۷۸۳۲۴	۱۰۳۱۱۴	۱۳۸۲۰۶	۱۹۳۰۴۶	۲۴۲۵۸۱	۲۷۸۶۳۷
..... تهران ۱	۴۷۵۲	۳۲۱۳	۴۴۳۸	۶۵۲۸	۹۱۹۷	۱۲۳۷۳	۱۴۹۶۷	۱۶۰۷۳
..... تهران ۲	۷۷۳۰	۵۳۸۷	۷۰۲۷	۹۸۵۳	۱۴۶۷۶	۲۱۲۴۵	۲۵۳۸۵	۲۵۱۷۳
..... تهران ۳	۵۵۷۶	۳۶۰۳	۴۴۳۲	۶۰۸۶	۸۳۵۷	۱۰۵۱۸	۱۱۸۲۵	۱۱۴۸۹
..... تهران ۴	۶۱۴۱	۵۰۰۸	۶۵۷۱	۹۳۶۵	۱۳۴۳۶	۲۰۰۰۹	۲۵۸۶۶	۲۹۵۱۸
..... تهران ۵	۵۱۴۶	۴۰۲۴	۵۱۶۸	۷۶۱۱	۱۱۸۰۶	۱۷۷۲۹	۲۳۸۶۹	۲۷۷۵۶
..... تهران ۶	۴۹۷۱	۲۹۸۷	۳۵۱۰	۴۴۴۳	۶۳۱۱	۸۰۳۳	۹۲۶۵	۹۲۶۷
..... تهران ۷	۵۶۳۴	۳۹۲۳	۴۳۶۶	۵۳۲۵	۶۶۰۲	۸۶۶۹	۱۰۸۱۲	۱۲۲۱۹
..... تهران ۸	۴۷۸۱	۴۱۰۹	۵۰۵۰	۶۱۴۵	۷۸۱۲	۹۹۱۹	۱۲۲۰۵	۱۴۵۵۴
..... تهران ۹	۱۵۷۳	۱۴۳۰	۱۸۶۱	۲۳۱۰	۲۷۳۳	۳۵۱۶	۴۵۳۲	۵۴۱۷
..... تهران ۱۰	۴۱۴۴	۳۶۱۲	۳۸۷۹	۴۵۴۴	۵۲۰۷	۶۶۷۶	۸۵۷۸	۱۱۳۴۷
..... تهران ۱۱	۳۸۲۷	۲۸۳۲	۳۱۵۳	۳۷۴۰	۴۶۷۳	۶۲۷۷	۸۰۲۰	۱۰۱۵۰
..... تهران ۱۲	۳۲۶۵	۲۴۶۷	۲۶۸۵	۳۲۹۳	۳۹۴۰	۵۲۴۰	۶۷۳۱	۸۵۰۲
..... تهران ۱۳	۲۷۸۸	۲۳۴۹	۲۹۴۰	۳۴۹۹	۴۲۵۵	۵۵۰۴	۷۴۹۴	۹۵۲۴
..... تهران ۱۴	۴۴۸۵	۳۸۹۰	۴۷۵۱	۵۹۵۳	۷۲۱۳	۹۹۰۶	۱۲۹۲۰	۱۶۹۸۳
..... تهران ۱۵	۴۳۰۵	۳۷۶۳	۴۵۶۰	۶۰۹۷	۸۲۱۶	۱۲۶۸۹	۱۶۳۱۰	۱۹۰۶۸
..... تهران ۱۶	۳۰۸۰	۲۷۹۷	۳۲۲۰	۳۹۱۰	۴۳۲۱	۵۶۷۰	۷۰۸۵	۹۲۲۳
..... تهران ۱۷	۲۵۳۶	۲۳۲۲	۲۷۹۹	۳۴۳۴	۴۰۶۶	۵۱۵۹	۵۹۲۵	۶۸۱۹
..... تهران ۱۸	۱۹۲۶	۱۵۶۷	۱۸۷۷	۲۷۹۷	۴۰۱۲	۶۲۸۷	۷۵۷۵	۸۴۳۳

۱۶۵۵	۱۳۰۱	۱۵۷۷	۲۱۶۸	۳۰۵۷	۴۶۲۴	۵۸۷۷	۶۴۶۶	تهران ۱۹
۲۵۳۷	۲۵۲۳	۲۹۴۵	۳۸۱۶	۴۶۸۶	۶۹۶۴	۸۷۶۹	۱۰۷۰۰	تهران ۲۰
۹۷۲	۷۱۸	۹۵۷	۱۳۷۴	۲۲۴۱	۳۸۶۲	۵۳۶۳	۶۱۵۶	تهران ۲۱
۵۳۹	۳۶۱	۵۵۸	۸۲۳	۱۳۸۹	۲۱۷۷	۳۲۰۸	۳۸۰۰	تهران ۲۲



۲- جمعیت شهرهای کشور به تفکیک سن و جنس بر حسب استان - ۱۳۸۵ (دنباله)

مرد وزن								جمع	شهر
۳۵-۳۹	۳۰-۳۴	۲۵-۲۹	۲۰-۲۴	۱۵-۱۹	۱۰-۱۴	۵-۹	۰-۴		
ساله	ساله	ساله	ساله	ساله	ساله	ساله	ساله		
۳۵۲	۳۸۹	۴۳۳	۴۸۴	۶۵۱	۵۶۳	۵۰۴	۴۲۳	۴۸۲۴	جوادآباد
۴۳۶	۴۷۵	۵۹۱	۶۶۴	۷۳۴	۶۱۷	۵۱۷	۴۹۱	۵۶۱۸	چهارباغ
۲۹۵۸	۳۶۰۷	۵۱۹۴	۶۰۶۶	۴۹۰۳	۳۵۶۶	۳۱۶۱	۳۳۴۲	۴۲۲۳۸	چهاردانگه
۱۴۱۹	۱۶۵۸	۲۳۸۱	۲۷۰۸	۲۳۳۴	۲۱۶۳	۱۹۳۹	۲۰۸۴	۲۰۴۷۱	حسن آباد
۲۹۲۶	۲۹۲۶	۳۵۴۴	۴۳۰۹	۴۰۳۸	۳۱۹۲	۲۸۶۲	۲۶۸۶	۳۶۷۰۸	دماوند
۴۷۸۶	۵۸۳۰	۷۲۲۴	۸۱۴۵	۷۴۲۱	۵۹۱۵	۵۱۱۵	۵۳۵۲	۶۳۰۶۹	ریاط کریم
۱۵۹۹	۱۸۶۵	۲۴۹۲	۲۷۴۴	۱۹۴۹	۱۵۱۷	۱۴۳۴	۱۵۷۲	۱۹۸۳۲	رودهن
۱۴۴۸	۱۶۰۴	۱۹۱۶	۲۲۲۱	۲۳۵۹	۲۱۴۲	۱۶۳۴	۱۷۲۷	۱۸۸۵۵	شاهد شهر
۶۵۰	۷۲۸	۱۰۱۲	۱۲۲۳	۱۰۳۲	۸۹۵	۷۵۲	۹۳۹	۸۸۹۴	شریف آباد
۱۴۳۲	۱۳۲۵	۱۶۴۹	۱۸۳۱	۱۹۲۵	۱۳۹۵	۱۱۲۷	۹۹۵	۱۵۷۳۶	شهر جدید هشتگرد
۱۵۹۹۴	۱۸۰۵۸	۲۳۰۶۲	۲۳۶۹۷	۲۱۰۱۳	۱۶۶۲۵	۱۴۹۷۰	۱۵۴۹۸	۱۸۹۴۲۱	شهریار
۷۵۷۳	۷۸۲۲	۹۸۷۷	۱۱۰۱۳	۹۹۰۶	۷۶۶۱	۶۶۳۹	۶۵۸۷	۸۷۷۷۶	شهریار ۱
۶۲۰۱	۷۳۸۱	۹۳۷۷	۸۲۱۶	۶۵۲۸	۵۳۹۸	۵۴۹۵	۵۹۷۴	۶۷۹۷۸	شهریار ۲
۲۲۲۰	۲۸۵۵	۳۸۰۸	۴۴۶۸	۴۵۷۹	۳۵۶۶	۲۸۳۶	۲۹۳۷	۳۳۶۶۷	شهریار ۳
۴۹۹۱	۵۲۰۹	۵۵۴۵	۶۱۳۵	۶۶۵۷	۶۱۹۴	۵۲۳۶	۴۸۵۸	۵۴۲۲۸	صالح آباد
۱۳۰۸	۱۵۵۱	۱۸۸۵	۲۱۹۹	۲۳۱۲	۱۹۶۷	۱۴۸۲	۱۵۴۸	۱۸۱۶۷	صبا شهر
۱۲۱۹	۱۴۸۶	۱۸۶۹	۱۹۷۱	۱۸۲۹	۱۶۸۶	۱۴۳۵	۱۶۱۱	۱۵۸۸۷	صفا دشت
۲۸۷	۲۸۸	۳۰۶	۳۹۴	۴۱۶	۲۴۹	۲۳۲	۱۷۱	۳۴۱۶	طالقان
۱۵۰۱	۱۹۲۵	۲۴۰۰	۲۶۹۹	۲۴۹۷	۲۱۴۱	۱۷۴۱	۱۶۸۴	۲۰۸۶۳	فردوسیه
۵۸۳	۵۶۳	۷۶۷	۹۳۰	۷۳۵	۵۵۰	۵۰۰	۵۵۵	۷۰۳۰	فشم
۱۳۳۴	۱۳۳۰	۱۷۲۶	۲۷۳۱	۲۲۷۲	۱۴۹۷	۱۲۳۱	۱۱۵۵	۱۷۱۴۳	فیروزکوه
۱۷۹۱۵	۲۲۲۷۹	۲۹۶۱۶	۳۰۸۰۳	۲۶۴۸۲	۲۱۴۳۷	۱۸۶۹۲	۲۰۴۰۳	۲۳۰۱۴۷	قدس
۱۲۳۶۹	۱۴۷۴۳	۱۹۳۱۸	۲۳۳۷۷	۲۱۹۳۷	۱۶۸۱۴	۱۴۱۸۳	۱۴۶۱۵	۱۷۴۰۰۶	قرچک
۱۱۱۳۸	۱۲۴۸۲	۱۶۶۰۵	۱۷۷۳۰	۱۴۴۸۰	۱۰۴۷۴				
۳	۴	۳	۱	۵	۳	۹۳۳۱۶	۹۴۵۲۴	۱۳۸۶۰۳۰	کرج
۸۸۳۶	۸۴۴۷	۱۰۹۵۲	۱۲۷۲۰	۱۰۸۵۰	۷۸۵۳	۶۵۵۴	۵۸۰۵	۱۰۶۴۸۶	کرج ۱
۱۱۱۶۶	۱۲۷۸۷	۱۶۸۶۹	۱۷۹۷۷	۱۴۱۶۳	۱۰۲۲۵	۹۲۱۲	۹۴۸۵	۱۳۷۰۲۷	کرج ۲
۱۱۷۸۱	۱۳۰۰۶	۱۶۷۵۷	۱۷۰۸۰	۱۳۸۳۳	۱۰۴۴۱	۹۷۹۶	۹۷۹۲	۱۳۸۵۳۹	کرج ۳
۱۲۵۹۵	۱۴۱۹۰	۱۸۶۱۳	۲۰۲۳۴	۱۷۹۲۵	۱۳۶۶۰	۱۱۴۲۳	۱۱۴۵۴	۱۶۲۸۹۶	کرج ۴
۱۳۵۸۲	۱۵۹۱۱	۲۱۱۴۸	۲۲۲۶۰	۱۸۶۳۹	۱۳۴۵۹	۱۲۱۶۵	۱۲۴۹۴	۱۷۴۵۷۲	کرج ۵
۱۴۹۹۵	۱۸۰۶۸	۲۴۲۸۴	۲۴۸۹۶	۱۹۳۶۹	۱۳۹۴۹	۱۳۱۷۶	۱۴۳۱۹	۱۸۵۵۴۵	کرج ۶

۱۰۵ جمعیت شهرهای کشور بر حسب سن و جنس - ۱۳۸۵

۱۴۴۵۸	۱۴۷۰۱	۱۹۹۷۶	۲۲۵۳۵	۱۷۵۱۳	۱۲۰۷۵	۱۰۴۸۷	۹۸۹۱	۱۷۴۲۸۰	کرج ۷.....
۶۲۵۴	۷۴۰۰	۹۶۸۱	۱۰۹۳۰	۹۷۴۵	۶۹۵۹	۵۷۰۰	۵۸۹۰	۸۴۸۴۴	کرج ۸.....
۷۷۵۸	۸۱۰۲	۱۰۲۹۲	۱۰۶۲۰	۸۶۰۳	۶۳۵۳	۵۷۸۲	۵۴۸۴	۹۰۰۲۱	کرج ۹.....
۹۹۵۸	۱۲۲۱۲	۱۷۴۸۱	۱۸۰۴۹	۱۴۱۶۵	۹۷۶۹	۹۰۲۱	۹۹۱۰	۱۳۱۸۲۰	کرج ۱۰.....



۲- جمعیت شهرهای کشور به تفکیک سن و جنس بر حسب استان - ۱۳۸۵ (دنباله)

شهر	مرد و زن							
	۷۵ ساله و بیشتر	۷۰-۷۴ ساله	۶۵-۶۹ ساله	۶۰-۶۴ ساله	۵۵-۵۹ ساله	۵۰-۵۴ ساله	۴۵-۴۹ ساله	۴۰-۴۴ ساله
جوادآباد.....	۸۳	۹۸	۴۵	۱۲۱	۹۸	۱۴۸	۱۸۶	۲۴۶
چهارباغ.....	۴۶	۷۴	۶۵	۹۲	۱۰۵	۱۴۴	۲۴۳	۳۲۴
چهاردانگه.....	۵۳۱	۴۷۵	۵۸۶	۸۰۱	۱۰۷۹	۱۶۲۰	۲۰۳۳	۲۳۱۶
حسن آباد.....	۱۶۶	۱۹۷	۲۲۵	۳۳۵	۳۷۰	۵۹۵	۸۴۶	۱۰۵۱
دماوند.....	۷۲۸	۵۹۱	۶۷۱	۷۳۹	۹۴۸	۱۵۵۲	۲۲۶۷	۲۷۲۹
رباط کریم.....	۷۰۴	۶۰۷	۶۹۵	۸۸۴	۱۲۳۵	۲۰۳۴	۳۰۲۱	۴۱۰۱
رودهن.....	۲۰۰	۲۰۲	۲۸۰	۳۸۵	۴۸۲	۷۴۵	۱۰۳۸	۱۳۲۸
شاهد شهر.....	۲۱۱	۱۹۳	۲۲۷	۲۴۶	۳۵۱	۵۴۸	۸۶۲	۱۱۶۶
شریف آباد.....	۷۶	۵۶	۶۹	۱۱۷	۱۴۴	۲۴۵	۴۲۷	۵۲۹
شهر جدید هشتگرد.....	۹۱	۱۰۴	۱۴۲	۲۲۵	۳۸۱	۷۰۵	۱۱۰۰	۱۳۰۹
شهریار.....	۱۷۷۳	۱۵۷۳	۱۹۴۰	۲۵۷۸	۳۷۵۸	۶۴۷۹	۹۶۹۴	۱۲۷۰۹
شهریار ۱.....	۹۱۴	۸۸۱	۱۰۵۵	۱۳۷۹	۱۹۴۴	۳۲۷۳	۴۹۲۶	۶۳۲۶
شهریار ۲.....	۴۱۵	۳۶۴	۵۲۱	۷۷۶	۱۱۵۳	۲۱۶۹	۳۳۸۴	۴۶۲۶
شهریار ۳.....	۴۴۴	۳۲۸	۳۶۴	۴۲۳	۶۶۱	۱۰۳۷	۱۳۸۴	۱۷۵۷
صالح آباد.....	۴۰۷	۳۷۲	۳۹۰	۵۷۵	۶۵۷	۱۱۳۰	۲۲۶۲	۳۶۱۰
صبا شهر.....	۲۷۹	۲۱۹	۲۱۰	۳۱۵	۳۶۷	۵۶۹	۸۴۸	۱۱۰۸
صفا دشت.....	۱۶۴	۱۴۵	۱۴۱	۱۸۸	۲۴۷	۴۲۹	۶۰۴	۸۶۳
طالقان.....	۷۷	۶۴	۷۳	۱۰۰	۱۳۷	۱۶۹	۲۰۷	۲۴۶
فردوسیه.....	۲۲۰	۲۰۰	۲۳۲	۲۸۷	۴۰۳	۶۷۴	۱۰۱۳	۱۲۴۶
فشم.....	۱۱۷	۱۱۷	۱۴۰	۱۵۴	۲۰۷	۲۷۰	۳۸۳	۴۵۹
فیروزکوه.....	۲۳۷	۲۲۲	۲۱۲	۳۲۹	۳۴۲	۵۷۲	۸۵۸	۱۰۹۵
قدس.....	۲۰۹۱	۱۶۷۵	۱۹۹۷	۲۵۵۲	۳۹۶۶	۶۵۳۷	۱۰۳۷۰	۱۳۳۳۲
قرچک.....	۱۸۷۴	۱۷۲۰	۲۲۰۶	۲۹۴۷	۳۷۴۴	۶۱۱۱	۸۲۶۰	۹۷۸۸
کرج.....	۱۸۸۱۷	۱۷۲۶۱	۲۲۴۰۴	۳۰۳۱۷	۴۳۰۱۷	۶۳۳۹۹	۷۹۹۵۱	۹۳۹۱۵
کرج ۱.....	۱۸۱۱	۱۶۰۷	۲۲۵۱	۳۱۳۱	۴۲۹۱	۶۱۰۱	۷۲۰۱	۸۰۷۶
کرج ۲.....	۲۰۷۲	۱۸۰۶	۲۱۸۵	۲۷۷۳	۳۹۵۶	۵۷۵۵	۷۵۸۶	۹۰۱۰
کرج ۳.....	۱۵۶۵	۱۵۶۷	۲۱۰۶	۲۸۵۱	۴۱۶۸	۶۰۷۸	۷۹۱۶	۹۸۰۲
کرج ۴.....	۲۱۳۶	۱۹۳۰	۲۵۱۳	۳۴۸۱	۵۰۱۹	۷۴۳۰	۹۱۹۲	۱۱۱۰۱
کرج ۵.....	۲۴۱۸	۲۲۱۸	۲۷۱۳	۳۶۷۲	۵۱۵۲	۷۷۱۷	۹۸۱۶	۱۱۲۰۸
کرج ۶.....	۱۹۲۸	۱۷۲۹	۲۲۸۰	۳۰۴۵	۴۵۱۱	۷۱۵۸	۹۸۰۰	۱۲۰۳۸
کرج ۷.....	۲۴۵۹	۲۳۲۵	۳۲۴۷	۴۵۵۱	۶۶۱۱	۹۳۰۲	۱۱۳۱۵	۱۲۸۳۴
کرج ۸.....	۱۳۹۷	۱۳۳۸	۱۶۰۷	۲۰۵۶	۲۶۷۶	۳۷۳۵	۴۳۸۴	۵۰۹۲
کرج ۹.....	۱۵۳۲	۱۲۹۳	۱۷۴۶	۲۳۵۶	۳۲۰۴	۴۶۱۶	۵۶۶۴	۶۶۱۶
کرج ۱۰.....	۱۴۹۹	۱۴۴۸	۱۷۵۶	۲۴۰۱	۳۴۲۹	۵۵۰۷	۷۰۷۷	۸۱۳۸



۲- جمعیت شهرهای کشور به تفکیک سن و جنس بر حسب استان - ۱۳۸۵ (دنباله)

مرد								جمع	شهر
۳۵-۳۹ ساله	۳۰-۳۴ ساله	۲۵-۲۹ ساله	۲۰-۲۴ ساله	۱۵-۱۹ ساله	۱۰-۱۴ ساله	۵-۹ ساله	۰-۴ ساله		
۱۷۸	۲۰۷	۱۹۱	۲۵۱	۳۶۶	۲۹۴	۲۵۲	۲۲۹	۲۵۱۹	جوادآباد.....
۲۲۵	۲۴۸	۳۱۸	۳۵۲	۳۵۲	۲۹۰	۲۷۱	۲۵۱	۲۸۹۸	چهارباغ.....
۱۶۱۶	۱۹۹۷	۲۸۱۴	۳۰۲۱	۲۵۳۰	۱۸۸۶	۱۶۱۵	۱۶۷۲	۲۲۰۸۲	چهاردانگه.....
۷۵۶	۹۰۱	۱۲۵۷	۱۳۲۷	۱۲۲۱	۱۱۲۸	۹۹۲	۱۰۹۱	۱۰۷۱۸	حسن آباد.....
۱۴۵۸	۱۵۱۰	۱۷۴۷	۲۱۴۶	۲۰۲۵	۱۶۶۰	۱۴۷۰	۱۳۹۳	۱۸۸۸۹	دماوند.....
۲۵۰۵	۳۱۰۴	۳۷۶۴	۳۹۳۹	۳۷۸۸	۳۰۴۳	۲۵۹۲	۲۷۰۵	۳۲۴۲۷	رباط کریم.....
۸۷۱	۱۰۰۰	۱۲۷۴	۱۲۸۸	۹۷۷	۷۶۱	۷۶۱	۸۳۹	۱۰۳۰۴	رودهن.....
۷۷۵	۸۲۳	۹۹۲	۱۱۰۸	۱۲۱۰	۱۱۱۴	۸۴۴	۸۵۱	۹۷۱۶	شاهد شهر.....
۳۴۶	۳۹۸	۵۴۵	۶۲۶	۵۰۹	۴۵۲	۳۶۱	۴۸۶	۴۶۲۰	شریف آباد.....
۷۰۵	۶۵۷	۸۱۵	۸۷۰	۱۰۲۵	۷۵۵	۵۶۹	۵۴۵	۸۱۸۷	شهر جدید هشتگرد.....
۸۴۵۶	۹۵۳۳	۱۱۵۵۸	۱۰۹۸۷	۱۰۵۹۵	۸۵۸۵	۷۶۹۶	۸۰۱۹	۹۷۴۶۵	شهریار.....
۳۹۳۰	۳۹۷۵	۴۹۱۷	۵۲۵۲	۴۹۸۸	۳۹۴۱	۳۳۸۷	۳۴۴۱	۴۵۰۸۱	شهریار ۱.....
۳۳۸۵	۴۰۱۷	۴۵۷۳	۳۴۵۶	۳۲۶۵	۲۷۹۳	۲۸۸۱	۳۰۷۴	۳۴۸۷۶	شهریار ۲.....
۱۱۴۱	۱۵۴۱	۲۰۶۸	۲۲۷۹	۲۳۴۲	۱۸۵۱	۱۴۲۸	۱۵۰۴	۱۷۵۰۸	شهریار ۳.....
۲۶۷۰	۲۶۳۴	۲۸۱۲	۲۹۶۱	۳۴۳۷	۳۲۰۲	۲۷۱۷	۲۵۶۲	۲۸۱۶۸	صالح آباد.....
۶۸۰	۸۲۲	۹۷۰	۱۰۸۰	۱۲۲۰	۱۰۲۱	۷۵۲	۷۷۴	۹۳۷۲	صبا شهر.....
۶۷۰	۸۴۲	۹۷۹	۹۷۳	۹۸۲	۸۶۸	۷۰۳	۸۲۵	۸۳۴۱	صفا دشت.....
۱۶۷	۱۳۷	۱۶۶	۲۱۱	۲۲۰	۱۳۰	۱۱۰	۹۶	۱۸۱۴	طالقان.....
۷۸۷	۱۰۵۵	۱۲۶۰	۱۳۳۹	۱۲۴۱	۱۱۰۹	۹۰۹	۸۴۱	۱۰۸۲۶	فردوسیه.....
۳۱۶	۳۱۲	۴۲۸	۴۹۳	۴۱۰	۲۸۲	۲۵۴	۳۰۹	۳۸۱۵	فشم.....
۶۷۱	۶۹۹	۸۹۵	۱۱۳۵	۹۸۳	۷۲۹	۶۵۹	۵۸۱	۸۳۹۱	فیروزکوه.....
۹۷۵۴	۱۲۱۹۵	۱۵۹۵۳	۱۴۶۳۵	۱۳۲۳۹	۱۱۰۱۲	۹۶۲۸	۱۰۳۹۴	۱۱۹۳۷۷	قدس.....
۶۶۴۹	۷۹۷۸	۱۰۳۰۳	۱۱۶۵۸	۱۱۰۵۴	۸۶۹۶	۷۳۱۶	۷۴۵۱	۸۹۹۸۲	قرچک.....
۵۸۲۳۱	۶۵۲۵۷	۸۴۰۶۱	۸۴۴۹۶	۷۲۲۷۵	۵۴۰۵۸	۴۷۸۷۳	۴۸۴۷۴	۷۰۶۴۷۳	کرج.....
۴۳۸۹	۴۰۳۸	۵۳۹۸	۶۲۲۸	۵۴۵۸	۴۰۳۹	۳۳۷۵	۲۹۸۰	۵۳۶۷۷	کرج ۱.....
۵۹۲۵	۶۷۰۳	۸۶۹۵	۸۶۶۵	۷۰۲۲	۵۳۲۰	۴۷۳۳	۴۸۵۲	۷۰۱۱۴	کرج ۲.....
۶۲۱۵	۶۷۳۶	۸۱۶۴	۸۱۱۰	۷۰۰۷	۵۴۱۹	۵۱۰۷	۵۰۸۲	۷۰۷۷۷	کرج ۳.....
۶۴۹۰	۷۳۶۸	۹۴۰۱	۹۶۵۷	۹۱۲۳	۷۰۵۲	۵۸۷۹	۵۸۹۵	۸۳۱۴۳	کرج ۴.....
۷۱۶۴	۸۳۹۴	۱۰۸۳۰	۱۰۵۴۶	۹۲۴۹	۷۰۱۹	۶۱۶۱	۶۴۲۸	۸۹۰۵۶	کرج ۵.....
۸۰۷۰	۹۷۰۱	۱۲۲۴۳	۱۱۱۴۸	۹۴۰۰	۷۱۲۵	۶۷۳۷	۷۳۲۶	۹۴۱۶۲	کرج ۶.....
۷۳۷۷	۷۵۹۴	۱۰۱۳۶	۱۱۱۳۱	۸۸۵۲	۶۱۱۸	۵۴۰۹	۵۰۷۱	۸۹۰۵۹	کرج ۷.....
۳۲۷۸	۳۹۳۵	۵۰۰۸	۵۴۲۴	۴۷۶۹	۳۶۰۰	۲۸۹۱	۳۰۰۱	۴۳۰۷۷	کرج ۸.....
۳۹۳۹	۳۹۸۷	۴۹۵۳	۵۰۸۴	۴۲۴۲	۳۳۰۲	۲۹۹۱	۲۸۰۹	۴۵۲۴۲	کرج ۹.....
۵۳۸۴	۶۸۰۱	۹۲۳۳	۸۵۰۳	۷۱۵۳	۵۰۶۴	۴۵۹۰	۵۰۳۰	۶۸۱۶۶	کرج ۱۰.....



۲- جمعیت شهرهای کشور به تفکیک سن و جنس بر حسب استان - ۱۳۸۵ (دنباله)

شهر	مرد						
	۴۰-۴۴ ساله	۴۵-۴۹ ساله	۵۰-۵۴ ساله	۵۵-۵۹ ساله	۶۰-۶۴ ساله	۶۵-۶۹ ساله	۷۰-۷۴ ساله و بیشتر
جوادآباد.....	۱۴۰	۱۰۵	۷۵	۴۸	۵۴	۲۶	۵۳
چهارباغ.....	۱۸۱	۱۳۱	۷۵	۵۴	۴۹	۳۸	۱۹
چهاردانگه.....	۱۱۹۵	۱۰۴۵	۸۲۹	۵۹۶	۴۳۲	۳۱۳	۲۷۵
حسن آباد.....	۵۸۸	۴۶۵	۳۰۱	۱۹۰	۱۸۱	۱۱۴	۹۸
دماوند.....	۱۴۵۵	۱۲۵۱	۸۴۵	۴۹۱	۳۹۲	۳۴۲	۳۸۸
رباط کریم.....	۲۱۶۸	۱۶۵۸	۱۰۶۲	۶۳۷	۴۵۰	۳۶۳	۳۴۰
رودهن.....	۷۱۸	۵۶۸	۴۰۵	۲۶۱	۱۹۷	۱۶۶	۱۱۱
شاهد شهر.....	۵۹۷	۴۵۶	۲۹۲	۱۹۷	۱۲۷	۱۱۰	۱۱۰
شریف آباد.....	۲۶۴	۲۴۴	۱۳۷	۷۷	۷۱	۴۰	۳۱
شهر جدید هشتگرد.....	۶۵۳	۶۵۷	۴۱۸	۲۱۵	۱۲۸	۸۱	۳۹
شهریار.....	۶۸۴۲	۵۳۴۰	۳۶۲۸	۲۰۵۲	۱۴۰۸	۱۰۵۲	۹۱۷
شهریار ۱.....	۳۳۸۹	۲۶۹۰	۱۸۱۸	۱۰۶۱	۷۶۶	۵۹۸	۴۹۰
شهریار ۲.....	۲۵۲۱	۱۹۰۸	۱۲۷۴	۶۳۹	۴۳۲	۲۶۸	۱۹۳
شهریار ۳.....	۹۳۲	۷۴۲	۵۳۶	۳۵۲	۲۱۰	۱۸۶	۲۳۴
صالح آباد.....	۲۰۳۸	۱۳۲۵	۶۲۲	۳۳۸	۲۶۲	۲۰۷	۱۹۶
صبا شهر.....	۵۹۹	۴۵۸	۲۶۴	۲۰۵	۱۵۴	۱۱۷	۱۱۳
صفا دشت.....	۴۳۸	۳۴۸	۲۵۲	۱۱۸	۹۲	۷۷	۸۳
طالقان.....	۱۲۴	۱۱۹	۸۲	۷۳	۵۹	۴۱	۴۲
فردوسییه.....	۶۵۱	۵۵۶	۳۷۳	۲۱۶	۱۴۰	۱۲۹	۱۱۲
فشم.....	۲۵۳	۲۲۳	۱۵۹	۱۰۳	۸۳	۶۹	۶۷
فیروزکوه.....	۵۷۹	۴۶۸	۳۲۹	۱۷۰	۱۵۴	۱۱۲	۱۲۰
قدس.....	۷۱۸۷	۵۴۸۱	۳۵۶۹	۲۱۶۳	۱۳۰۷	۱۰۴۷	۱۰۰۷
قرچک.....	۴۹۶۲	۴۲۹۸	۳۰۶۶	۱۹۰۳	۱۵۳۴	۱۲۰۸	۹۶۵
کرج.....	۴۸۱۳۸	۴۰۴۹۵	۳۲۸۷۳	۲۲۰۹۳	۱۶۵۰۸	۱۲۵۹۲	۹۴۵۶
کرج ۱.....	۳۹۷۲	۳۵۵۵	۳۱۱۴	۲۱۹۹	۱۷۶۲	۱۳۰۵	۹۲۲
کرج ۲.....	۴۶۶۱	۳۹۱۵	۲۹۴۹	۲۰۳۶	۱۴۵۱	۱۱۹۶	۱۰۳۰
کرج ۳.....	۵۱۳۷	۴۰۹۳	۳۲۰۹	۲۰۹۴	۱۵۶۳	۱۱۸۶	۷۷۷
کرج ۴.....	۵۶۶۲	۴۶۴۲	۳۹۲۶	۲۵۹۷	۱۹۰۳	۱۴۳۳	۱۰۴۴
کرج ۵.....	۵۷۹۱	۴۹۶۶	۳۹۶۸	۲۶۳۷	۱۹۹۷	۱۴۹۴	۱۲۰۶
کرج ۶.....	۶۲۷۵	۵۱۰۷	۳۸۵۵	۲۳۵۵	۱۶۳۰	۱۲۲۱	۹۷۶
کرج ۷.....	۶۴۹۴	۵۶۷۸	۴۷۷۶	۳۳۹۸	۲۵۳۸	۱۹۳۲	۱۲۳۱
کرج ۸.....	۲۶۰۱	۲۱۲۵	۱۷۶۶	۱۳۰۸	۱۰۳۹	۸۶۱	۷۲۸
کرج ۹.....	۳۳۷۸	۲۸۳۱	۲۳۷۵	۱۶۱۶	۱۲۷۴	۹۹۰	۷۷۳
کرج ۱۰.....	۴۱۶۷	۳۵۸۳	۲۹۳۵	۱۸۵۳	۱۳۵۱	۹۷۴	۷۶۹



۲- جمعیت شهرهای کشور به تفکیک سن و جنس بر حسب استان - ۱۳۸۵ (دنباله)

زن								جمع	شهر
۳۵-۳۹ ساله	۳۰-۳۴ ساله	۲۵-۲۹ ساله	۲۰-۲۴ ساله	۱۵-۱۹ ساله	۱۰-۱۴ ساله	۵-۹ ساله	۰-۴ ساله		
۱۷۴	۱۸۲	۲۴۲	۲۳۳	۲۸۵	۲۶۹	۲۵۲	۱۹۴	۲۳۰۵	جوادآباد.....
۲۱۱	۲۲۷	۲۷۳	۳۱۲	۳۸۲	۳۲۷	۲۴۶	۲۴۰	۲۷۲۰	چهارباغ.....
۱۳۴۲	۱۶۱۰	۲۳۸۰	۳۰۴۵	۲۳۷۳	۱۶۸۰	۱۵۴۶	۱۶۷۰	۲۰۱۵۶	چهاردانگه.....
۶۶۳	۷۵۷	۱۱۲۴	۱۳۸۱	۱۱۱۳	۱۰۳۵	۹۴۷	۹۹۳	۹۷۵۳	حسن آباد.....
۱۴۶۸	۱۴۱۶	۱۷۹۷	۲۱۶۳	۲۰۱۳	۱۵۳۲	۱۳۹۲	۱۲۹۳	۱۷۸۱۹	دماوند.....
۲۲۸۱	۲۷۲۶	۳۴۶۰	۴۲۰۶	۳۶۳۳	۲۸۷۲	۲۵۲۳	۲۶۴۷	۳۰۶۴۲	رباط کریم.....
۷۲۸	۸۶۵	۱۲۱۸	۱۴۵۶	۹۷۲	۷۵۶	۶۷۳	۷۳۳	۹۵۲۸	رودهن.....
۶۷۳	۷۸۱	۹۲۴	۱۱۱۳	۱۱۴۹	۱۰۲۸	۷۹۰	۸۷۶	۹۱۳۹	شاهد شهر.....
۳۰۴	۳۳۰	۴۶۷	۵۹۷	۵۲۳	۴۴۳	۳۹۱	۴۵۳	۴۲۷۴	شریفآباد.....
۷۲۷	۶۶۸	۸۳۴	۹۶۱	۹۰۰	۶۴۰	۵۵۸	۴۵۰	۷۵۴۹	شهر جدید هشتگرد.....
۷۵۳۸	۸۵۲۵	۱۱۵۰۴	۱۲۷۱۰	۱۰۴۱۸	۸۰۴۰	۷۲۷۴	۷۴۷۹	۹۱۹۵۶	شهریار.....
۳۶۴۳	۳۸۴۷	۴۹۶۰	۵۷۶۱	۴۹۱۸	۳۷۲۰	۳۲۵۲	۳۱۴۶	۴۲۶۹۵	شهریار ۱.....
۲۸۱۶	۳۳۶۴	۴۸۰۴	۴۷۶۰	۳۲۶۳	۲۶۰۵	۲۶۱۴	۲۹۰۰	۳۳۱۰۲	شهریار ۲.....
۱۰۷۹	۱۳۱۴	۱۷۴۰	۲۱۸۹	۲۲۳۷	۱۷۱۵	۱۴۰۸	۱۴۳۳	۱۶۱۵۹	شهریار ۳.....
۲۳۲۱	۲۵۷۵	۲۷۳۳	۳۱۷۴	۳۲۲۰	۲۹۹۲	۲۵۱۹	۲۲۹۶	۲۶۰۶۰	صالح آباد.....
۶۲۸	۷۲۹	۹۱۵	۱۱۱۹	۱۰۹۲	۹۴۶	۷۳۰	۷۷۴	۸۷۹۵	صبا شهر.....
۵۴۹	۶۴۴	۸۹۰	۹۹۸	۸۴۷	۸۱۸	۷۳۲	۷۸۶	۷۵۴۶	صفا دشت.....
۱۲۰	۱۵۱	۱۴۰	۱۸۳	۱۹۶	۱۱۹	۱۲۲	۷۵	۱۶۰۲	طالقان.....
۷۱۴	۸۷۰	۱۱۴۰	۱۳۶۰	۱۲۵۶	۱۰۳۲	۸۳۲	۸۴۳	۱۰۰۳۷	فردوسیة.....
۲۶۷	۲۵۱	۳۳۹	۴۳۷	۳۲۵	۲۶۸	۲۴۶	۲۴۶	۳۲۱۵	فشم.....
۶۶۳	۶۳۱	۸۳۱	۱۵۹۶	۱۲۸۹	۷۶۸	۵۷۲	۵۷۴	۸۷۵۲	فیروزکوه.....
۸۱۶۱	۱۰۰۸۴	۱۳۶۶۳	۱۶۱۶۸	۱۳۲۴۳	۱۰۴۲۵	۹۰۶۴	۱۰۰۰۹	۱۱۰۷۷۰	قدس.....
۵۷۲۰	۶۷۶۵	۹۰۱۵	۱۱۷۱۹	۱۰۸۸۳	۸۱۱۸	۶۸۶۷	۷۱۶۴	۸۴۰۲۴	قرچک.....
۵۳۱۵۲	۵۹۵۶۷	۸۱۹۹۲	۹۲۸۰۵	۷۲۵۳۰	۵۰۶۸۵	۴۵۴۴۳	۴۶۰۵۰	۶۷۹۵۵۷	کرج.....
۴۴۴۷	۴۴۰۹	۵۵۵۴	۶۴۹۲	۵۳۹۲	۳۸۱۴	۳۱۷۹	۲۸۲۵	۵۲۸۰۹	کرج ۱.....
۵۲۴۱	۶۰۸۴	۸۱۷۴	۹۳۱۲	۷۱۴۱	۴۹۰۵	۴۴۷۹	۴۶۳۳	۶۶۹۱۳	کرج ۲.....
۵۵۶۶	۶۲۷۰	۸۵۹۳	۸۹۷۰	۶۸۲۶	۵۰۲۲	۴۶۸۹	۴۷۱۰	۶۷۷۶۲	کرج ۳.....
۶۱۰۵	۶۸۲۲	۹۲۱۲	۱۰۵۷۷	۸۸۰۲	۶۶۰۸	۵۵۴۴	۵۵۵۹	۷۹۷۵۳	کرج ۴.....
۶۴۱۸	۷۵۱۷	۱۰۳۱۸	۱۱۷۱۴	۹۳۹۰	۶۴۴۰	۶۰۰۴	۶۰۶۶	۸۵۵۱۶	کرج ۵.....
۶۹۲۵	۸۳۶۷	۱۲۰۴۱	۱۳۷۴۸	۹۹۶۹	۶۸۲۴	۶۴۳۹	۶۹۹۳	۹۱۳۸۳	کرج ۶.....
۷۰۸۱	۷۱۰۷	۹۸۴۰	۱۱۴۰۴	۸۶۶۱	۵۹۵۷	۵۰۷۸	۴۸۲۰	۸۵۲۲۱	کرج ۷.....
۲۹۷۶	۳۴۶۵	۴۶۷۳	۵۵۰۶	۴۹۷۶	۳۳۵۹	۲۸۰۹	۲۸۸۹	۴۱۷۶۷	کرج ۸.....
۳۸۱۹	۴۱۱۵	۵۳۳۹	۵۵۳۶	۴۳۶۱	۳۰۵۱	۲۷۹۱	۲۶۷۵	۴۴۷۷۹	کرج ۹.....
۴۵۷۴	۵۴۱۱	۸۲۴۸	۹۵۴۶	۷۰۱۲	۴۷۰۵	۴۴۳۱	۴۸۸۰	۶۳۶۵۴	کرج ۱۰.....



۲- جمعیت شهرهای کشور به تفکیک سن و جنس بر حسب استان - ۱۳۸۵ (دنباله)

شهر	زن						
	۴۰-۴۴ ساله	۴۵-۴۹ ساله	۵۰-۵۴ ساله	۵۵-۵۹ ساله	۶۰-۶۴ ساله	۶۵-۶۹ ساله	۷۰-۷۴ ساله
جوادآباد.....	۱۰۶	۸۱	۷۳	۵۰	۶۷	۱۹	۴۸
چهارباغ.....	۱۴۳	۱۱۲	۶۹	۵۱	۴۳	۲۷	۳۰
چهاردانگه.....	۱۱۲۱	۹۸۸	۷۹۱	۴۸۳	۳۶۹	۲۷۳	۲۵۶
حسن‌آباد.....	۴۶۳	۳۸۱	۲۹۴	۱۸۰	۱۵۴	۱۱۱	۸۹
دماوند.....	۱۲۷۴	۱۰۱۶	۷۰۷	۴۵۷	۳۴۷	۳۲۹	۲۷۵
رباط کریم.....	۱۹۳۳	۱۳۶۳	۹۷۲	۵۹۸	۴۳۴	۳۳۲	۲۹۸
رودهن.....	۶۱۰	۴۷۰	۳۴۰	۲۲۱	۱۸۸	۱۱۴	۹۵
شاهد شهر.....	۵۶۹	۴۰۶	۲۵۶	۱۵۴	۱۱۹	۱۱۷	۸۳
شریف‌آباد.....	۲۶۵	۱۸۳	۱۰۸	۶۷	۴۶	۲۹	۲۳
شهر جدید هشتگرد.....	۶۵۶	۴۴۳	۲۸۷	۱۶۶	۹۷	۶۱	۴۹
شهریار.....	۵۸۶۷	۴۳۵۴	۲۸۵۱	۱۷۰۶	۱۱۷۰	۸۸۸	۷۷۶
شهریار ۱.....	۲۹۳۷	۲۲۳۶	۱۴۵۵	۸۸۳	۶۱۳	۴۵۷	۴۴۳
شهریار ۲.....	۲۱۰۵	۱۴۷۶	۸۹۵	۵۱۴	۳۴۴	۲۵۳	۱۶۷
شهریار ۳.....	۸۲۵	۶۴۲	۵۰۱	۳۰۹	۲۱۳	۱۷۸	۱۶۶
صالح‌آباد.....	۱۵۷۲	۹۳۷	۵۰۸	۳۱۹	۳۱۳	۱۸۳	۱۸۷
صبا شهر.....	۵۰۹	۳۹۰	۳۰۵	۱۶۲	۱۶۱	۹۳	۱۰۶
صفا دشت.....	۴۲۵	۲۵۶	۱۷۷	۱۲۹	۹۶	۶۴	۵۴
طالقان.....	۱۲۲	۸۸	۸۷	۶۴	۴۱	۳۲	۲۷
فردوسیه.....	۵۹۵	۴۵۷	۳۰۱	۱۸۷	۱۴۷	۱۰۳	۹۲
فشم.....	۲۰۶	۱۶۰	۱۱۱	۱۰۴	۷۱	۷۱	۶۳
فیروزکوه.....	۵۱۶	۳۹۰	۲۴۳	۱۷۲	۱۷۵	۱۰۰	۱۱۵
قدس.....	۶۱۴۵	۴۸۸۹	۲۹۶۸	۱۸۰۳	۱۲۴۵	۹۵۰	۸۶۹
قرچک.....	۴۸۲۶	۳۹۶۲	۳۰۴۵	۱۸۴۱	۱۴۱۳	۹۹۸	۷۷۹
کرج.....	۴۵۷۷۷	۳۹۴۵۶	۳۰۵۲۶	۲۰۹۲۴	۱۳۸۰۹	۹۸۱۲	۷۶۶۸
کرج ۱.....	۴۱۰۴	۳۶۴۶	۲۹۸۷	۲۰۹۲	۱۳۶۹	۹۴۶	۶۶۴
کرج ۲.....	۴۳۴۹	۳۶۷۱	۲۸۰۶	۱۹۲۰	۱۳۲۲	۹۸۹	۸۴۵
کرج ۳.....	۴۶۶۵	۳۸۲۳	۲۸۶۹	۲۰۷۴	۱۲۸۸	۹۲۰	۶۸۹
کرج ۴.....	۵۴۳۹	۴۵۵۰	۳۵۰۴	۲۴۲۲	۱۵۷۸	۱۰۸۰	۸۵۹
کرج ۵.....	۵۴۱۷	۴۸۵۰	۳۷۴۹	۲۵۱۵	۱۶۷۵	۱۲۱۹	۱۰۱۲
کرج ۶.....	۵۷۶۳	۴۶۹۳	۳۳۰۳	۲۱۵۶	۱۴۱۵	۱۰۵۹	۷۳۶
کرج ۷.....	۶۳۴۰	۵۶۳۷	۴۵۲۶	۳۲۱۳	۲۰۱۳	۱۳۱۵	۱۰۰۱
کرج ۸.....	۲۴۹۱	۲۲۵۹	۱۹۶۹	۱۳۶۸	۱۰۱۷	۷۴۶	۵۹۵
کرج ۹.....	۳۲۳۸	۲۸۳۳	۲۲۴۱	۱۵۸۸	۱۰۸۲	۷۵۶	۵۹۵
کرج ۱۰.....	۳۹۷۱	۳۴۹۴	۲۵۷۲	۱۵۷۶	۱۰۵۰	۷۸۲	۶۷۲



۲- جمعیت شهرهای کشور به تفکیک سن و جنس بر حسب استان - ۱۳۸۵ (دنباله)

مرد و زن								جمع	شهر
۳۵-۳۹ ساله	۳۰-۳۴ ساله	۲۵-۲۹ ساله	۲۰-۲۴ ساله	۱۵-۱۹ ساله	۱۰-۱۴ ساله	۵-۹ ساله	۰-۴ ساله		
۶۴۲۰	۷۷۳۷	۹۵۶۷	۱۰۳۳۸	۹۶۱۸	۷۸۷۴	۶۷۱۰	۷۱۹۹	۸۰۴۳۵	کمال شهر
۶۸۵	۷۱۶	۷۸۵	۸۴۷	۸۱۹	۷۶۳	۷۲۷	۶۱۶	۷۷۶۹	کوهسار
۶۳۸	۷۳۲	۹۵۶	۱۶۸۴	۱۳۴۲	۸۶۴	۶۷۶	۷۵۰	۹۸۲۰	کهریزک
۱۹۷	۱۸۲	۲۶۶	۳۴۳	۴۴۶	۳۵۸	۲۱۰	۱۸۹	۳۲۶۳	کیلان
۸۸۵	۱۰۳۲	۱۴۳۵	۱۷۸۵	۱۵۴۸	۱۰۶۵	۹۵۴	۸۷۶	۱۲۸۲۷	گرمدره
						۲۲۰۸	۲۲۳۳	۲۳۱۹۰	
۱۸۹۳۲	۲۲۵۷۳	۲۶۱۵۴	۲۷۹۷۹	۲۸۲۷۵	۲۴۸۹۰	۴	۵	۵	گلستان
۱۲۱۷	۱۳۰۵	۱۶۵۹	۱۹۵۸	۱۵۷۱	۱۰۷۸	۹۸۳	۸۸۵	۱۵۴۶۸	لواسان
۳۰۷۷	۳۶۶۳	۴۹۱۴	۵۵۴۷	۵۵۵۸	۴۳۰۲	۳۴۹۰	۳۵۸۱	۴۳۱۰۸	ماهدشت
۶۰۷۹	۷۴۰۶	۹۴۰۷	۱۰۸۹۱	۱۰۲۹۰	۸۲۸۱	۶۷۷۵	۷۰۹۸	۸۳۲۷۲	محمدشهر
۳۲۳۸	۴۰۱۷	۵۰۸۳	۵۶۴۵	۵۵۹۲	۴۵۶۰	۳۶۷۰	۳۷۵۶	۴۳۸۵۸	مشکین دشت
						۱۹۴۵	۲۰۸۶	۲۲۸۷۱	
۱۸۷۳۸	۲۲۵۲۵	۲۸۶۵۷	۲۸۹۹۷	۲۵۵۸۶	۲۱۲۹۹	۲	۸	۳	ملارد
						۱۲۳۲	۱۲۶۳	۱۳۵۸۴	
۱۰۱۹۲	۱۲۰۷۳	۱۴۴۷۲	۱۶۴۱۷	۱۸۰۵۵	۱۵۷۰۶	۴	۵	۶	نسیم شهر
۱۹۸۱	۲۲۶۰	۲۵۳۴	۲۶۵۵	۲۹۲۴	۲۸۶۶	۲۵۵۰	۲۴۲۵	۲۳۸۰۲	نصیرآباد
۷۳۳۱	۸۸۲۶	۱۱۱۵۵	۱۲۰۳۶	۱۲۴۷۹	۹۷۶۳	۷۵۲۱	۸۱۹۵	۹۷۷۲۲	نظرآباد
۱۸۹۸	۲۱۱۱	۲۶۵۸	۳۰۱۸	۳۰۸۱	۲۷۲۰	۲۲۶۱	۲۱۶۷	۲۴۹۰۴	وحدتیه
						۱۷۸۲	۱۷۰۱	۲۰۸۹۹	
۱۶۶۳۳	۱۷۱۵۲	۲۱۶۴۲	۲۵۴۹۸	۲۵۰۰۴	۲۰۷۴۹	۲	۵	۶	ورامین
۳۵۵۷	۴۲۵۹	۵۴۷۹	۵۹۶۲	۵۳۶۳	۳۹۳۴	۳۲۵۳	۳۵۵۲	۴۵۵۲۹	هشتگرد
		۴۴۲۰			۴۲۶۴	۳۲۹۶	۳۳۵۲	۴۴۲۲	
۳۱۵۴۸	۳۶۱۰۴	۰	۵۷۹۹۹	۶۰۶۶۷	۴	۱	۷	۹۸	استان چهارمحال و بختیاری
۱۴۴	۱۹۳	۲۳۸	۲۹۱	۲۹۹	۲۸۰	۲۱۲	۲۴۵	۲۳۰۸	آلونی
۵۰۴	۶۴۷	۹۳۲	۱۰۳۶	۱۴۵۲	۱۱۱۰	۶۷۷	۷۳۴	۸۷۰۷	اردل
۵۵۳	۸۰۳	۱۱۸۴	۱۶۵۱	۱۸۸۱	۱۱۳۱	۸۳۸	۸۹۲	۱۰۹۶۶	باباحیدر
۳۸۵۹	۴۱۶۵	۵۰۳۸	۵۹۱۰	۶۱۵۲	۴۸۵۸	۳۵۲۲	۳۶۴۸	۴۹۹۶۹	بروجن
۷۹۳	۹۱۵	۱۱۷۶	۱۳۶۶	۱۴۹۵	۹۶۶	۷۲۹	۷۹۸	۱۰۹۷۸	بلداجی
۸۱۹	۱۰۱۸	۱۱۹۹	۱۳۵۷	۱۶۱۶	۱۰۱۷	۹۱۴	۹۳۸	۱۱۸۳۸	بن
۹۵۴	۱۱۱۶	۱۴۴۵	۲۱۵۵	۲۱۴۶	۱۴۶۰	۱۱۱۸	۱۲۱۲	۱۴۸۱۰	جونقان
۱۰۱	۲۰۴	۲۵۸	۳۸۱	۸۲۸	۵۵۰	۲۵۲	۳۰۴	۳۳۳۶	چلگرد

۱۱۷۰	۱۲۴۵	۱۳۹۵	۱۷۰۹	۱۷۶۹	۱۲۹۹	۱۰۱۰	۹۹۵	۱۴۸۰۰ سامان
۳۶۴	۴۸۸	۵۸۰	۷۷۰	۸۷۰	۶۳۲	۴۲۰	۵۴۶	۵۸۸۰ سفیددشت
۲۸۷	۵۱۹	۵۴۴	۷۰۶	۷۶۸	۵۳۶	۴۳۵	۴۳۵	۵۴۱۵ سودجان



۲- جمعیت شهرهای کشور به تفکیک سن و جنس بر حسب استان - ۱۳۸۵ (دنباله)

شهر	مرد و زن						
	۴۴-۴۰ ساله	۴۹-۴۵ ساله	۵۴-۵۰ ساله	۵۹-۵۵ ساله	۶۴-۶۰ ساله	۶۹-۶۵ ساله	۷۴-۷۰ ساله و بیشتر
کمال شهر	۴۸۱۱	۳۴۷۸	۲۱۸۰	۱۳۲۹	۱۰۱۸	۷۶۲	۶۳۰
کوهسار	۵۰۵	۳۶۸	۲۵۰	۱۷۵	۱۵۱	۱۱۴	۱۱۲
کهریزک	۵۳۷	۴۴۵	۳۳۷	۲۴۰	۱۸۲	۱۴۲	۱۲۹
کیلان	۱۸۸	۱۶۸	۱۴۶	۱۰۸	۱۰۴	۱۰۴	۹۱
گرمدره	۷۸۷	۷۱۶	۵۵۴	۳۶۱	۲۴۴	۲۳۲	۱۸۱
گلستان	۱۳۶۱۳	۸۹۶۳	۵۲۶۴	۳۱۹۱	۲۴۵۰	۱۸۲۳	۱۷۰۴
لواسان	۱۱۱۴	۸۹۵	۷۹۰	۶۰۲	۴۹۱	۳۶۴	۲۷۳
ماه‌دشت	۲۳۹۷	۲۰۵۰	۱۴۴۰	۹۳۷	۶۲۰	۵۷۵	۴۴۹
محمدشهر	۴۷۹۳	۳۹۱۹	۲۶۶۰	۱۶۱۳	۱۲۱۴	۹۷۵	۹۱۰
مشکین دشت	۲۴۹۷	۱۹۳۴	۱۲۲۴	۷۵۳	۵۳۴	۵۱۳	۴۱۰
ملارد	۱۴۲۵۶	۱۰۴۵۸	۶۴۹۲	۳۷۲۷	۲۵۸۵	۱۸۶۶	۱۵۹۵
نسیم شهر	۷۵۴۰	۵۴۳۱	۳۳۶۹	۲۱۳۵	۱۶۴۸	۱۳۱۶	۱۲۰۸
نصیرآباد	۱۳۴۱	۷۶۲	۴۸۰	۳۱۷	۲۰۰	۱۶۹	۱۶۵
نظرآباد	۵۴۷۹	۴۳۵۴	۳۱۱۰	۲۰۱۶	۱۶۴۸	۱۳۴۸	۱۲۱۱
وحدتیه	۱۵۰۸	۱۱۰۵	۷۹۱	۴۶۲	۳۲۸	۲۵۷	۲۵۹
ورامین	۱۳۸۷۷	۱۰۹۶۶	۷۵۳۱	۴۶۲۵	۳۴۴۲	۲۶۰۰	۲۲۲۹
هشتگرد	۲۶۲۶	۲۳۰۲	۱۷۰۲	۱۰۶۲	۷۹۷	۵۹۵	۵۳۰
استان چهارمحال و بختیاری	۰	۴	۲	۱۱۰۳۴	۷۴۸۵	۶۸۲۷	۶۱۳۷
آلونی	۱۰۰	۷۴	۶۸	۴۱	۳۲	۲۷	۲۸
اردل	۴۰۱	۳۱۰	۲۶۶	۱۵۷	۱۰۵	۹۰	۱۱۳
باباحیدر	۴۹۶	۳۴۵	۳۷۰	۲۰۱	۱۴۱	۱۴۶	۱۶۵
بروجن	۳۲۳۴	۲۶۶۹	۲۰۲۶	۱۳۲۶	۹۲۲	۸۰۹	۷۴۵
بلداجی	۶۴۲	۴۹۱	۴۳۵	۳۱۴	۲۱۵	۱۷۱	۱۹۱
بن	۶۷۸	۵۷۴	۴۱۱	۲۹۸	۲۱۸	۲۲۰	۲۴۱
جونقان	۷۹۲	۵۹۹	۴۳۹	۳۴۵	۲۶۷	۲۳۵	۲۲۶
چلگرد	۸۱	۹۶	۷۰	۵۹	۴۱	۳۶	۳۲
سامان	۹۵۵	۸۴۳	۶۷۷	۴۵۴	۳۴۲	۲۷۵	۲۸۱
سفیددشت	۲۶۴	۲۳۷	۱۶۶	۱۳۳	۱۲۸	۱۰۲	۹۱
سودجان	۲۲۸	۲۱۵	۱۶۲	۱۴۸	۷۹	۱۱۵	۱۰۶



۲- جمعیت شهرهای کشور به تفکیک سن و جنس بر حسب استان - ۱۳۸۵ (دنباله)

مرد								جمع	شهر
۳۵-۳۹ ساله	۳۰-۳۴ ساله	۲۵-۲۹ ساله	۲۰-۲۴ ساله	۱۵-۱۹ ساله	۱۰-۱۴ ساله	۵-۹ ساله	۰-۴ ساله		
۳۴۹۶	۴۱۹۹	۵۰۳۱	۴۹۰۱	۴۸۷۱	۴۰۴۹	۳۴۶۵	۳۷۶۲	۴۱۷۷۲	کمال شهر
۳۶۳	۳۶۹	۳۷۲	۳۹۸	۴۱۳	۳۷۸	۳۷۴	۳۳۶	۳۹۶۱	کوهسار
۳۲۹	۴۰۱	۵۲۲	۱۰۸۶	۸۱۲	۴۲۹	۳۳۴	۳۸۴	۵۵۳۶	کهریزک
۱۰۵	۹۱	۱۳۵	۱۸۵	۲۱۲	۱۹۲	۱۰۹	۹۷	۱۶۷۴	کیلان
۴۷۲	۵۶۳	۷۷۸	۹۳۳	۸۱۷	۵۱۲	۴۹۹	۴۵۹	۶۷۱۲	گرمدره
						۱۱۳۵		۱۲۰۵۴	
۱۰۲۳۷	۱۲۱۵۴	۱۳۷۶۵	۱۳۵۳۶	۱۴۴۱۱	۱۲۷۵۷	۹	۱۱۴۹۵	۳	گلستان
۶۲۸	۷۱۵	۹۰۳	۱۱۱۰	۸۹۶	۵۷۵	۵۰۱	۴۵۹	۸۳۵۶	لواسان
۱۶۳۰	۱۹۷۶	۲۶۳۸	۲۷۴۹	۲۸۲۸	۲۱۸۹	۱۸۰۱	۱۸۷۳	۲۲۳۴۹	ماه‌دشت
۳۲۲۹	۳۹۹۰	۴۹۲۷	۵۳۳۴	۵۱۷۷	۴۲۹۵	۳۴۸۸	۳۶۵۴	۴۳۰۰۸	محمدشهر
۱۶۸۶	۲۱۷۸	۲۶۸۹	۲۷۸۱	۲۷۶۳	۲۲۶۹	۱۸۳۳	۱۹۱۹	۲۲۴۶۴	مشکین دشت
						۱۰۰۹		۱۱۷۷۲	
۱۰۰۲۴	۱۲۲۵۸	۱۴۷۵۴	۱۳۰۳۹	۱۲۷۸۵	۱۰۹۴۳	۴	۱۰۶۸۴	۲	ملارد
۵۳۲۶	۶۴۰۶	۷۷۰۵	۸۱۲۶	۹۲۹۲	۸۱۸۱	۶۳۲۵	۶۴۶۰	۷۰۳۸۲	نسیم شهر
۱۰۶۱	۱۱۴۴	۱۳۴۰	۱۳۴۸	۱۴۹۱	۱۵۰۲	۱۲۸۶	۱۲۲۷	۱۲۳۵۰	نصیرآباد
۳۸۱۹	۴۷۰۳	۵۸۶۴	۵۶۷۰	۶۲۶۰	۴۹۶۷	۳۸۷۱	۴۱۵۴	۴۹۶۶۲	نظرآباد
۹۸۶	۱۱۰۵	۱۳۵۶	۱۴۸۶	۱۵۴۳	۱۴۱۴	۱۱۹۸	۱۱۱۰	۱۲۹۰۲	وحدتیه
								۱۰۷۰۱	
۸۵۵۸	۸۷۳۵	۱۰۹۳۸	۱۲۵۸۴	۱۲۶۹۸	۱۰۴۱۴	۹۱۶۳	۸۷۴۹	۴	ورامین
۱۸۴۵	۲۲۶۷	۲۸۳۶	۲۷۹۵	۲۶۳۹	۲۰۶۰	۱۶۸۷	۱۸۶۲	۲۳۲۳۲	هشتگرد
		۲۱۷۴			۲۱۵۹	۱۶۷۷	۱۷۰۴	۲۲۲۶۴	
۱۶۰۳۵	۱۸۰۵۹	۲	۲۸۲۵۸	۳۰۶۵۴	۶	۱	۲	۹	استان چهارمحال و بختیاری ..
۸۳	۱۰۵	۱۱۰	۱۳۸	۱۶۴	۱۳۱	۱۱۸	۱۳۲	۱۱۹۳	آلونی
۲۶۹	۳۳۲	۴۴۸	۴۸۰	۷۱۸	۴۵۷	۳۳۶	۳۸۳	۴۲۲۴	اردل
۲۹۵	۴۴۶	۶۰۸	۸۶۶	۹۹۲	۵۹۷	۴۲۳	۴۳۴	۵۶۴۱	باباحیدر
۱۸۶۵	۲۰۱۵	۲۴۶۹	۲۹۲۴	۳۱۹۸	۲۴۹۳	۱۸۳۴	۱۸۳۲	۲۵۱۹۹	بروجن
۴۰۰	۴۹۲	۵۶۱	۶۵۷	۷۰۵	۴۹۱	۳۸۶	۳۸۵	۵۴۲۸	بلداجی
۴۲۷	۵۴۳	۵۷۶	۶۶۰	۸۳۰	۵۲۹	۴۶۵	۴۸۲	۵۹۶۹	بن
۵۰۱	۵۸۸	۷۷۱	۱۱۵۹	۱۰۸۸	۷۶۴	۵۳۲	۶۲۱	۷۶۶۰	جونقان
۵۱	۱۰۹	۱۳۷	۲۱۷	۴۶۶	۳۵۲	۱۲۹	۱۶۶	۱۸۶۲	چلگرد
۵۶۷	۶۰۰	۶۸۷	۷۵۹	۹۱۶	۶۱۴	۵۱۹	۵۱۶	۷۲۷۸	سامان
۱۹۶	۲۵۶	۳۱۵	۳۶۴	۴۳۷	۳۱۹	۲۱۴	۲۷۰	۲۹۷۴	سفیددشت



مرکز آمار ایران

۲- جمعیت شهرهای کشور به تفکیک سن و جنس بر حسب استان - ۱۳۸۵ (دنباله)

شهر	مرد						
	۴۰-۴۴ ساله	۴۵-۴۹ ساله	۵۰-۵۴ ساله	۵۵-۵۹ ساله	۶۰-۶۴ ساله	۶۵-۶۹ ساله	۷۰-۷۴ ساله و بیشتر
کمال شهر	۲۶۸۴	۱۸۸۶	۱۱۱۴	۶۷۵	۵۲۱	۴۱۳	۳۷۶
کوهسار	۲۶۵	۲۰۶	۱۲۸	۱۰۰	۸۲	۵۴	۶۰
کهریزک	۲۸۶	۲۳۱	۱۷۸	۱۴۴	۱۲۶	۸۸	۹۸
کیلان	۹۴	۸۹	۷۹	۵۴	۵۷	۵۵	۷۸
گرمدره	۳۹۲	۳۵۰	۲۹۶	۱۸۶	۱۲۶	۱۳۴	۹۷
گلستان	۷۵۳۲	۵۰۴۰	۲۷۵۸	۱۵۷۳	۱۲۶۷	۹۳۹	۸۹۱
لواسان	۵۹۳	۴۶۷	۴۱۸	۲۹۳	۲۶۳	۲۱۸	۱۵۹
ماه‌دشت	۱۲۵۵	۱۰۸۹	۷۴۹	۴۵۶	۳۱۰	۳۰۴	۲۵۸
محمدشهر	۲۵۰۶	۲۰۹۲	۱۳۷۴	۸۱۶	۶۲۹	۵۰۳	۴۹۱
مشکین دشت	۱۳۲۹	۱۰۴۶	۶۴۳	۳۴۷	۲۶۹	۲۷۹	۱۹۴
ملارد	۷۸۵۸	۵۸۴۸	۳۵۳۳	۱۹۵۳	۱۳۹۶	۹۸۱	۷۹۷
نسیم شهر	۴۰۰۶	۲۹۵۳	۱۷۴۱	۱۰۴۳	۸۰۴	۶۷۲	۶۵۱
نصیرآباد	۷۶۶	۴۱۹	۲۴۶	۱۵۳	۱۰۰	۸۸	۹۵
نظرآباد	۲۸۲۶	۲۲۷۱	۱۵۲۱	۹۳۷	۷۷۲	۶۸۲	۶۷۵
وحدتیه	۷۸۸	۵۹۸	۴۳۰	۲۵۶	۱۸۰	۱۶۲	۱۳۲
ورامین	۷۲۹۲	۵۸۹۱	۴۰۷۰	۲۴۵۲	۱۷۶۴	۱۳۸۱	۱۱۹۸
هشتگرد	۱۳۲۹	۱۱۸۳	۸۷۰	۵۴۹	۴۱۱	۳۲۴	۲۸۹
	۱۳۴۴	۱۰۸۶					
استان چهارمحال و بختیاری	۴	۰	۸۲۱۴	۵۴۶۰	۳۵۹۲	۳۴۱۲	۳۲۶۵
آلونی	۴۷	۴۰	۳۲	۲۶	۱۲	۱۶	۱۷
اردل	۲۰۴	۱۲۵	۱۳۳	۸۷	۴۶	۴۹	۵۷
باباحیدر	۲۴۲	۱۷۳	۱۶۹	۸۰	۵۹	۷۲	۹۶
بروجن	۱۶۹۶	۱۴۰۱	۱۰۷۳	۶۵۲	۴۵۹	۳۸۰	۳۷۶
بلداجی	۳۱۵	۲۵۸	۱۹۴	۱۵۱	۹۶	۸۸	۱۱۱
بن	۳۴۶	۲۸۲	۱۸۸	۱۴۷	۹۲	۱۰۳	۱۳۸
جونقان	۴۵۰	۳۰۰	۲۰۷	۱۶۴	۱۲۳	۹۹	۱۲۱
چلگرد	۳۳	۵۲	۳۴	۳۰	۲۴	۲۰	۱۷
سامان	۴۷۵	۴۲۱	۳۳۱	۲۲۷	۱۶۰	۱۴۰	۱۴۶
سفیددشت	۱۳۸	۱۱۷	۷۴	۷۶	۵۲	۵۲	۴۹
سودجان	۱۰۷	۱۰۵	۷۸	۶۶	۲۹	۵۸	۵۳

۲- جمعیت شهرهای کشور به تفکیک سن و جنس بر حسب استان - ۱۳۸۵ (دنباله)

زن								جمع	شهر
۳۵-۳۹ ساله	۳۰-۳۴ ساله	۲۵-۲۹ ساله	۲۰-۲۴ ساله	۱۵-۱۹ ساله	۱۰-۱۴ ساله	۵-۹ ساله	۰-۴ ساله		
۲۹۲۴	۳۵۳۸	۴۵۳۶	۵۴۳۷	۴۷۴۷	۳۸۲۵	۳۲۴۵	۳۴۳۷	۳۸۶۶۳	کمال شهر
۳۲۲	۳۴۷	۴۱۳	۴۴۹	۴۰۶	۳۸۵	۳۵۳	۲۸۰	۳۸۰۸	کوهسار
۳۰۹	۳۳۱	۴۳۴	۵۹۸	۵۳۰	۴۳۵	۳۴۲	۳۶۶	۴۲۸۴	کهریزک
۹۲	۹۱	۱۳۱	۱۵۸	۲۳۴	۱۶۶	۱۰۱	۹۲	۱۵۸۹	کیلان
۴۱۳	۴۶۹	۶۵۷	۸۵۲	۷۳۱	۵۵۳	۴۵۵	۴۱۷	۶۱۱۵	گرمدره
						۱۰۷۲	۱۰۸۴		
۸۶۹۵	۱۰۴۱۹	۱۲۳۸۹	۱۴۴۴۳	۱۳۸۶۴	۱۲۱۳۳	۵	۰	۱۱۱۳۶۲	گلستان
۵۸۹	۵۹۰	۷۵۶	۸۴۸	۶۷۵	۵۰۳	۴۸۲	۴۲۶	۷۱۱۲	لواسان
۱۴۴۷	۱۶۸۷	۲۲۷۶	۲۷۹۸	۲۷۳۰	۲۱۱۳	۱۶۸۹	۱۷۰۸	۲۰۷۵۹	ماه‌دشت
۲۸۵۰	۳۴۱۶	۴۴۸۰	۵۵۵۷	۵۱۱۳	۳۹۸۶	۳۲۸۷	۳۴۴۴	۴۰۲۶۴	محمدشهر
۱۵۵۲	۱۸۳۹	۲۳۹۴	۲۸۶۴	۲۸۲۹	۲۲۹۱	۱۸۳۷	۱۸۳۷	۲۱۳۹۴	مشکین دشت
							۱۰۱۸		
۸۷۱۴	۱۰۲۶۷	۱۳۹۰۳	۱۵۹۵۸	۱۲۸۰۱	۱۰۳۵۶	۹۳۵۸	۴	۱۱۰۹۹۱	ملارد
۴۸۶۶	۵۶۶۷	۶۷۶۷	۸۲۹۱	۸۷۶۳	۷۵۲۵	۵۹۹۹	۶۱۷۵	۶۵۴۶۴	نسیم شهر
۹۲۰	۱۱۱۶	۱۱۹۴	۱۳۰۷	۱۴۳۳	۱۳۶۴	۱۲۶۴	۱۱۹۸	۱۱۴۵۲	نصیرآباد
۳۵۱۲	۴۱۲۳	۵۲۹۱	۶۳۶۶	۶۲۱۹	۴۷۹۶	۳۶۵۰	۴۰۴۱	۴۸۰۶۰	نظرآباد
۹۱۲	۱۰۰۶	۱۳۰۲	۱۵۳۲	۱۵۳۸	۱۳۰۶	۱۰۶۳	۱۰۵۷	۱۲۰۰۲	وحدتیه
۸۰۷۵	۸۴۱۷	۱۰۷۰۴	۱۲۹۱۴	۱۲۳۰۶	۱۰۳۳۵	۸۶۵۹	۸۲۶۶	۱۰۱۹۸۲	ورامین
۱۷۱۲	۱۹۹۲	۲۶۴۳	۳۱۶۷	۲۷۲۴	۱۸۷۴	۱۵۶۶	۱۶۹۰	۲۲۲۹۷	هشتگرد
		۲۲۴۵			۲۱۰۴	۱۶۱۹	۱۶۴۸	۲۱۹۶۴	
۱۵۵۱۳	۱۸۰۴۵	۸	۲۹۷۴۱	۳۰۰۱۳	۸	۰	۵	۹	استان چهارمحال و بختیاری
۶۱	۸۸	۱۲۸	۱۵۳	۱۳۵	۱۴۹	۹۴	۱۱۳	۱۱۱۵	آلونی
۲۳۵	۳۱۵	۴۸۴	۵۵۶	۷۳۴	۶۵۳	۳۴۱	۳۵۱	۴۴۸۳	اردل
۲۵۸	۳۵۷	۵۷۶	۷۸۵	۸۸۹	۵۳۴	۴۱۵	۴۵۸	۵۳۲۵	باباحیدر
۱۹۹۴	۲۱۵۰	۲۵۶۹	۲۹۸۶	۲۹۵۴	۲۳۶۵	۱۶۸۸	۱۸۱۶	۲۴۷۷۰	بروجن
۳۹۳	۴۲۳	۶۱۵	۷۰۹	۷۹۰	۴۷۵	۳۴۳	۴۱۳	۵۵۵۰	بلداجی
۳۹۲	۴۷۵	۶۲۳	۶۹۷	۷۸۶	۴۸۸	۴۴۹	۴۵۶	۵۸۶۹	بن
۴۵۳	۵۲۸	۶۷۴	۹۹۶	۱۰۵۸	۶۹۶	۵۸۶	۵۹۱	۷۱۵۰	جونقان
۵۰	۹۵	۱۲۱	۱۶۴	۳۶۲	۱۹۸	۱۲۳	۱۳۸	۱۴۷۴	چلگرد
۶۰۳	۶۴۵	۷۰۸	۹۵۰	۸۵۳	۶۸۵	۴۹۱	۴۷۹	۷۵۲۲	سامان
۱۶۸	۲۳۲	۲۶۵	۴۰۶	۴۳۳	۳۱۳	۲۰۶	۲۷۶	۲۹۰۶	سفیددشت
۱۳۷	۲۴۴	۲۷۶	۳۷۴	۳۸۲	۲۶۲	۲۱۷	۲۳۵	۲۷۲۴	سودجان



۲- جمعیت شهرهای کشور به تفکیک سن و جنس بر حسب استان - ۱۳۸۵ (دنباله)

شهر	زن						
	۴۰-۴۴ ساله	۴۵-۴۹ ساله	۵۰-۵۴ ساله	۵۵-۵۹ ساله	۶۰-۶۴ ساله	۶۵-۶۹ ساله	۷۰-۷۴ ساله و بیشتر
کمال شهر	۲۱۲۷	۱۵۹۲	۱۰۶۶	۶۵۴	۴۹۷	۳۴۹	۳۸۸
کوهسار	۲۴۰	۱۶۲	۱۲۲	۷۵	۶۹	۶۰	۷۶
کهریزک	۲۵۱	۲۱۴	۱۵۹	۹۶	۵۶	۵۴	۶۸
کیلان	۹۴	۷۹	۶۷	۵۴	۴۷	۴۹	۸۵
گرمدره	۳۹۵	۳۶۶	۲۵۸	۱۷۵	۱۱۸	۹۸	۷۵
گلستان	۶۰۸۱	۳۹۲۳	۲۵۰۶	۱۶۱۸	۱۱۸۳	۸۸۴	۸۴۶
لواسان	۵۲۱	۴۲۸	۳۷۲	۳۰۹	۲۲۸	۱۴۶	۱۲۵
ماهدشت	۱۱۴۲	۹۶۱	۶۹۱	۴۸۱	۳۱۰	۲۷۱	۲۵۰
محمدشهر	۲۲۸۷	۱۸۲۷	۱۲۸۶	۷۹۷	۵۸۵	۴۷۲	۴۵۸
مشکین دشت	۱۱۶۸	۸۸۸	۵۸۱	۴۰۶	۲۶۵	۲۳۴	۱۹۳
ملارد	۶۳۹۸	۴۶۱۰	۲۹۵۹	۱۷۷۴	۱۱۸۹	۸۸۵	۸۳۷
نسیم شهر	۳۵۳۴	۲۴۷۸	۱۶۲۸	۱۰۹۲	۸۴۴	۶۴۴	۶۳۴
نصیرآباد	۵۷۵	۳۴۳	۲۳۴	۱۶۴	۱۰۰	۸۱	۸۹
نظرآباد	۲۶۵۳	۲۰۸۳	۱۵۸۹	۱۰۷۹	۸۷۶	۶۶۶	۵۷۵
وحدتیه	۷۲۰	۵۰۷	۳۶۱	۲۰۶	۱۴۸	۹۵	۱۲۲
ورامین	۶۵۸۵	۵۰۷۵	۳۴۶۱	۲۱۷۳	۱۶۷۸	۱۲۱۹	۱۰۸۴
هشتگرد	۱۲۹۷	۱۱۱۹	۸۳۲	۵۱۳	۳۸۶	۲۷۱	۲۷۰
استان چهارمحال و بختیاری ..	۱۲۶۷۶	۹۹۸۴	۷۸۴۸	۵۵۷۴	۳۸۹۳	۳۴۱۵	۳۸۹۴
آلونی	۵۳	۳۴	۳۶	۱۵	۲۰	۱۱	۱۴
اردل	۱۹۷	۱۸۵	۱۳۳	۷۰	۵۹	۴۱	۷۳
باباحیدر	۲۵۴	۱۷۲	۲۰۱	۱۲۱	۸۲	۷۴	۷۶
بروجن	۱۵۳۸	۱۲۶۸	۹۵۳	۶۷۴	۴۶۳	۴۲۹	۵۵۴
بلداجی	۳۲۷	۲۳۳	۲۴۱	۱۶۳	۱۱۹	۸۳	۱۴۳
بن	۳۳۲	۲۹۲	۲۲۳	۱۵۱	۱۲۶	۱۱۷	۱۵۹
چونقان	۳۴۲	۲۹۹	۲۳۲	۱۸۱	۱۴۴	۱۳۶	۱۲۹
چلگرد	۴۸	۴۴	۳۶	۲۹	۱۷	۱۶	۱۸
سامان	۴۸۰	۴۲۲	۳۴۶	۲۲۷	۱۸۲	۱۳۵	۱۸۱
سفیددشت	۱۲۶	۱۲۰	۹۲	۵۷	۷۶	۵۰	۴۴
سودجان	۱۲۱	۱۱۰	۸۴	۸۲	۵۰	۵۷	۴۰



۲- جمعیت شهرهای کشور به تفکیک سن و جنس بر حسب استان - ۱۳۸۵ (دنباله)

مرد و زن								جمع	شهر
۳۵-۳۹ ساله	۳۰-۳۴ ساله	۲۵-۲۹ ساله	۲۰-۲۴ ساله	۱۵-۱۹ ساله	۱۰-۱۴ ساله	۵-۹ ساله	۰-۴ ساله		
۶۸۸	۹۱۵	۱۱۸۹	۱۶۵۳	۱۶۳۹	۱۰۴۲	۸۹۱	۸۹۵	۱۱۱۴۶	سورنجان.....
۴۵۹	۵۷۱	۶۶۳	۹۴۲	۱۰۲۸	۷۴۲	۴۹۲	۵۲۲	۷۰۹۶	شلمزار.....
								۱۳۱۶۱	
۱۰۳۷۷	۱۰۷۹۰	۱۳۰۳۰	۱۸۷۵۱	۱۷۵۶۷	۱۱۲۰۳	۹۵۹۶	۹۰۹۰	۲	شهرکرد.....
۳۰۰	۴۵۷	۶۱۳	۷۵۹	۷۸۸	۴۶۹	۳۱۲	۴۵۵	۵۵۰۴	طاقانک.....
۱۷۸۴	۲۱۳۷	۲۵۱۸	۳۶۲۳	۳۹۳۸	۳۰۸۹	۲۱۵۶	۲۱۷۵	۲۶۸۴۲	فارسان.....
۸۲۵	۱۰۴۷	۱۳۹۳	۱۵۸۶	۱۶۶۱	۱۱۳۰	۹۳۲	۱۰۳۶	۱۲۷۰۳	فراادینه.....
۲۲۸۰	۲۳۵۷	۲۷۵۹	۳۶۶۶	۳۵۲۰	۲۶۸۹	۲۲۷۲	۲۱۲۶	۲۹۴۹۹	فرخ شهر.....
۸۰۷	۱۰۰۳	۱۲۸۸	۱۳۸۴	۱۲۳۱	۹۱۶	۸۲۲	۸۴۵	۱۰۹۲۵	کیان.....
۳۶۰	۴۹۱	۶۱۴	۶۶۵	۹۰۰	۶۰۴	۳۸۷	۴۰۸	۵۸۴۷	گندمان.....
۳۶۸	۵۰۲	۶۱۳	۷۷۱	۸۷۰	۵۵۰	۴۶۴	۴۸۲	۶۰۹۷	گهرو.....
۱۴۸۹	۱۸۰۶	۲۰۳۸	۲۶۶۱	۳۸۵۹	۳۴۰۳	۲۲۵۷	۲۳۳۸	۲۳۶۷۳	لردگان.....
۱۹۵	۳۰۷	۳۰۰	۳۱۳	۶۲۵	۵۱۷	۲۵۵	۲۷۳	۳۴۰۰	مال خلیفه.....
۳۲۱	۴۰۷	۵۵۷	۶۲۶	۷۱۳	۴۹۹	۳۵۶	۴۲۳	۵۰۸۴	ناغان.....
۲۴۹	۳۲۵	۳۸۷	۴۶۶	۴۸۵	۳۵۷	۲۸۵	۳۰۳	۳۸۱۴	نافچ.....
۱۴۹۸	۱۶۷۶	۲۲۴۹	۲۸۰۱	۲۵۶۷	۱۵۹۵	۱۳۵۷	۱۴۰۹	۲۰۰۴۹	هفشجان.....
		۳۰۴۶			۳۴۶۷	۲۸۵۶	۲۹۴۸	۳۲۶۶	
۲۱۹۵۳	۲۳۵۷۹	۷	۴۱۳۰۴	۴۴۹۶۱	۱	۲	۳	۹۵	استان خراسان جنوبی.....
۲۱۰	۲۰۴	۲۸۶	۲۹۵	۴۱۳	۳۳۱	۲۸۸	۳۰۷	۳۱۹۹	آرین شهر.....
۳۳۲	۳۲۸	۴۴۰	۵۷۵	۶۰۳	۵۲۲	۴۳۱	۴۴۰	۵۰۸۴	آیسک.....
۲۸۵	۳۵۶	۳۸۳	۴۱۸	۷۰۱	۸۶۳	۵۶۰	۶۱۶	۴۸۳۹	اسدییه.....
۱۷۲	۲۵۹	۲۸۷	۳۶۶	۵۴۵	۴۱۵	۳۲۴	۲۸۲	۳۳۶۵	اسفدن.....
۳۰۳	۳۹۴	۵۳۴	۵۴۴	۶۰۳	۴۳۰	۴۱۲	۴۷۱	۵۲۴۷	اسلامیه.....
۹۴۸	۱۰۵۳	۱۳۱۳	۱۴۵۲	۱۸۸۱	۱۵۲۳	۱۲۳۴	۱۲۶۹	۱۴۱۹۶	بشروییه.....
						۱۳۹۴	۱۴۲۵	۱۶۶۱۳	
۱۱۱۸۹	۱۱۶۳۷	۱۵۸۲۲	۲۴۶۳۱	۲۲۵۸۵	۱۵۴۱۹	۳	۰	۸	بیرجند.....
۲۷۶	۴۰۳	۴۹۱	۴۰۸	۶۵۳	۷۱۴	۶۰۳	۶۰۴	۴۷۸۴	حاجی آباد.....
۳۳۲	۴۶۱	۴۷۱	۵۱۲	۷۸۵	۵۳۶	۴۴۸	۵۱۸	۵۳۶۷	خضری دشت بیاض.....
۲۰۲	۲۵۰	۳۲۷	۳۳۸	۷۷۴	۶۹۹	۲۹۲	۳۱۵	۴۰۶۸	خوسف.....
۴۴	۵۱	۷۳	۱۰۱	۲۰۷	۲۳۳	۳۶	۴۴	۱۰۶۰	زهان.....
۸۳۵	۹۲۳	۱۰۶۵	۱۲۰۲	۱۶۶۶	۱۲۸۷	۹۹۲	۹۴۰	۱۱۷۸۹	سرایان.....
۴۴۴	۴۵۴	۵۷۸	۶۹۳	۹۶۴	۹۸۳	۶۵۳	۷۲۶	۶۷۸۰	سربیشه.....
۲۸۵	۳۱۱	۴۷۹	۶۵۲	۶۶۹	۵۶۱	۴۳۹	۴۴۲	۵۰۶۷	سه قلعه.....



۲- جمعیت شهرهای کشور به تفکیک سن و جنس بر حسب استان - ۱۳۸۵ (دنباله)

شهر	مرد و زن							
	۷۵ ساله و بیش تر	۷۰-۷۴ ساله	۶۵-۶۹ ساله	۶۰-۶۴ ساله	۵۵-۵۹ ساله	۵۰-۵۴ ساله	۴۵-۴۹ ساله	۴۰-۴۴ ساله
سورسجان.....	۱۹۸	۱۶۶	۱۵۱	۱۴۹	۲۴۱	۴۲۱	۳۸۲	۵۲۶
شلمزار.....	۱۴۱	۹۲	۱۱۴	۱۲۹	۱۹۲	۲۶۴	۳۳۳	۴۱۲
شهرکرد.....	۱۸۶۱	۱۴۶۹	۱۹۰۲	۲۱۴۴	۳۳۸۵	۴۹۹۸	۶۷۴۷	۸۷۰۲
طاقانک.....	۱۴۸	۸۳	۱۰۸	۱۰۶	۱۶۱	۲۰۹	۲۳۵	۳۰۱
فارسان.....	۴۰۵	۳۱۳	۳۸۱	۳۸۲	۵۱۰	۸۲۵	۱۰۹۴	۱۵۱۲
فرادبند.....	۲۹۸	۲۳۵	۲۵۶	۲۷۱	۳۶۳	۴۱۳	۶۰۱	۶۵۶
فرخ شهر.....	۶۰۷	۵۰۲	۴۹۳	۵۳۸	۷۸۶	۱۲۵۷	۱۷۱۵	۱۹۳۲
کیان.....	۲۵۱	۱۸۱	۲۴۹	۲۳۲	۳۰۶	۳۸۹	۴۵۷	۵۶۴
گندمان.....	۱۶۰	۸۸	۱۱۹	۱۲۵	۱۵۷	۱۹۵	۲۶۱	۳۱۳
گهرو.....	۱۴۰	۱۰۹	۱۱۰	۱۱۵	۱۷۲	۲۳۳	۲۶۹	۳۲۹
لردگان.....	۲۴۴	۱۷۹	۱۷۷	۱۶۴	۴۰۹	۶۶۷	۸۹۷	۱۰۸۵
مال خلیفه.....	۶۴	۳۱	۴۴	۳۵	۷۹	۹۶	۱۰۲	۱۶۴
ناغان.....	۱۲۸	۸۰	۹۸	۱۱۰	۱۴۲	۱۵۶	۱۹۵	۲۷۳
نافج.....	۱۰۷	۸۱	۷۲	۷۱	۱۱۷	۱۲۱	۱۶۴	۲۲۴
هفشجان.....	۳۸۰	۳۰۵	۳۲۷	۴۲۴	۵۳۸	۷۲۸	۹۳۹	۱۲۵۶
استان خراسان جنوبی.....	۵۸۵۵	۴۷۳۷	۴۵۵۱	۶۰۶۵	۶۶۹۶	۰	۰	۱
آرین شهر.....	۹۶	۱۲۴	۹۵	۱۱۰	۸۵	۱۱۰	۱۰۸	۱۳۷
آیسک.....	۱۸۲	۱۳۰	۸۲	۱۱۲	۱۰۶	۲۲۵	۳۰۵	۲۷۱
اسدییه.....	۳۸	۳۹	۵۲	۵۶	۶۴	۹۸	۱۴۳	۱۶۷
اسفدن.....	۵۵	۵۳	۴۷	۸۰	۷۴	۱۰۳	۱۳۵	۱۶۸
اسلامیه.....	۲۴۵	۱۵۳	۱۳۱	۱۷۸	۱۳۲	۲۰۱	۲۴۶	۲۷۰
بشروییه.....	۳۹۷	۲۸۱	۲۵۳	۲۸۲	۲۹۰	۴۸۶	۶۷۰	۸۶۴
بیرجند.....	۲۳۴۲	۱۹۹۰	۲۱۳۱	۲۹۹۴	۳۷۱۱	۶۰۸۵	۸۳۵۷	۹۰۵۲
حاجی آباد.....	۴۵	۳۹	۵۱	۵۷	۵۳	۸۱	۱۰۳	۲۰۳
خضری دشت بیاض.....	۲۳۱	۱۴۵	۱۰۳	۱۵۳	۱۱۲	۱۶۲	۱۷۶	۲۲۲
خوسف.....	۱۵۰	۹۷	۷۹	۹۸	۷۱	۹۶	۱۳۳	۱۴۷
زهان.....	۵۱	۳۶	۲۷	۴۵	۲۸	۳۱	۱۸	۳۵
سرایان.....	۳۱۶	۲۴۷	۲۲۴	۲۵۵	۲۱۷	۴۱۷	۶۰۴	۵۹۹
سرییشه.....	۱۰۶	۱۲۸	۱۱۰	۱۰۸	۹۴	۱۸۶	۲۳۹	۳۱۴

سه قلعه ۲۶۰ ۲۱۸ ۱۶۹ ۱۱۲ ۱۰۲ ۱۰۵ ۱۱۸ ۱۴۵



۲- جمعیت شهرهای کشور به تفکیک سن و جنس بر حسب استان - ۱۳۸۵ (دنباله)

مرد								جمع	شهر
۳۵-۳۹	۳۰-۳۴	۲۵-۲۹	۲۰-۲۴	۱۵-۱۹	۱۰-۱۴	۵-۹	۰-۴		
ساله	ساله	ساله	ساله	ساله	ساله	ساله	ساله		
۳۵۹	۴۷۴	۶۰۳	۸۰۱	۸۲۹	۵۳۷	۴۶۸	۴۵۶	۵۶۵۱	سورسجان.....
۲۳۵	۳۰۵	۳۴۰	۴۶۳	۵۴۱	۴۰۷	۲۳۶	۲۶۷	۳۶۵۶	شلمزار.....
۵۲۵۳	۵۱۹۲	۶۲۰۵	۸۹۶۹	۸۸۲۸	۵۷۷۴	۴۹۰۸	۴۶۲۱	۶۶۰۷۶	شهرکرد.....
۱۳۶	۲۳۹	۳۲۰	۳۶۱	۳۹۹	۲۲۱	۱۶۰	۲۲۱	۲۶۸۵	طاقانک.....
۹۱۱	۱۰۹۳	۱۲۰۷	۱۷۴۸	۱۹۳۳	۱۵۹۲	۱۰۷۲	۱۱۱۹	۱۳۵۱۲	فارسان.....
۴۱۷	۵۲۵	۶۷۷	۷۵۵	۸۰۶	۵۶۳	۴۹۰	۵۲۵	۶۲۸۴	فراادبته.....
۱۱۳۲	۱۱۳۲	۱۳۹۰	۱۸۵۰	۱۸۱۱	۱۴۰۲	۱۱۹۸	۱۰۷۲	۱۴۹۸۶	فرخ شهر.....
۴۳۹	۴۹۵	۶۵۴	۶۶۴	۵۷۴	۴۷۴	۴۳۲	۴۰۹	۵۴۴۲	کیان.....
۱۹۶	۲۴۹	۳۱۳	۳۶۵	۴۰۶	۲۵۸	۱۸۹	۲۱۵	۲۸۸۹	گندمان.....
۱۸۶	۲۶۴	۳۰۴	۳۶۰	۴۵۸	۲۸۹	۲۴۰	۲۷۸	۳۰۹۹	گهرو.....
۷۸۶	۹۰۴	۹۶۷	۱۳۳۰	۱۸۹۴	۱۶۱۳	۱۰۶۳	۱۱۸۳	۱۱۸۳۱	لردگان.....
۱۱۳	۱۶۵	۱۵۸	۱۳۸	۳۴۳	۲۰۶	۱۳۳	۱۴۵	۱۷۱۳	مال خلیفه.....
۱۹۵	۲۲۵	۲۹۰	۲۹۷	۴۰۶	۲۷۰	۱۶۸	۲۲۱	۲۶۸۸	ناغان.....
۱۲۰	۱۶۴	۱۹۸	۲۳۳	۲۵۳	۱۷۶	۱۵۶	۱۵۹	۱۹۲۲	نافچ.....
۷۵۳	۸۷۲	۱۱۶۶	۱۳۶۸	۱۲۷۳	۷۹۳	۶۸۴	۷۳۰	۱۰۰۹۶	هفشجان.....
		۱۵۳۵			۱۷۹۵	۱۴۴۶	۱۵۱۳	۱۶۵۷۱	
۱۱۰۷۹	۱۱۸۸۹	۶	۲۰۵۶۱	۲۳۱۶۷	۰	۸	۵	۴	استان خراسان جنوبی.....
۹۵	۱۰۳	۱۲۶	۱۲۹	۲۳۷	۱۷۸	۱۴۰	۱۵۹	۱۵۸۰	آرین شهر.....
۱۵۶	۱۷۵	۲۳۵	۲۸۶	۳۰۶	۲۴۷	۲۲۵	۲۱۷	۲۵۲۹	آیسک.....
۱۳۷	۱۸۳	۱۸۳	۲۰۶	۳۳۹	۵۰۸	۲۸۵	۳۱۵	۲۵۰۸	اسدیه.....
۸۲	۱۱۷	۱۴۴	۱۶۹	۲۹۴	۲۳۷	۱۶۱	۱۴۸	۱۷۱۱	اسفدن.....
۱۵۲	۲۰۳	۲۶۹	۲۶۱	۳۳۴	۲۱۲	۲۰۲	۲۴۱	۲۶۱۳	اسلامیه.....
۴۶۹	۵۲۳	۶۲۶	۶۹۱	۱۰۰۹	۷۸۲	۶۳۰	۶۴۴	۷۱۳۰	بشرویہ.....
۵۶۳۸	۵۸۶۴	۸۱۱۰	۱۲۶۲۹	۱۱۵۸۴	۷۹۷۲	۷۰۵۰	۷۳۲۳	۸۴۷۵۳	بیرجند.....
۱۵۵	۱۸۸	۲۴۴	۱۸۷	۳۳۰	۲۹۵	۳۰۱	۲۹۵	۲۳۳۰	حاجی آباد.....
۱۷۳	۲۴۲	۲۴۵	۲۳۵	۳۰۴	۲۳۲	۲۴۰	۲۶۷	۲۵۵۷	خضری دشت بیاض.....
۱۰۳	۱۲۲	۱۶۵	۱۶۵	۴۳۷	۳۸۵	۱۳۱	۱۴۸	۲۰۶۳	خوسف.....
۱۸	۲۵	۳۲	۵۷	۱۵۲	۱۴۵	۱۸	۲۳	۶۰۴	زهان.....
۴۱۸	۴۴۳	۵۳۹	۵۸۴	۸۵۸	۷۱۲	۵۰۳	۴۷۹	۵۹۴۹	سرایان.....

۲۲۹	۲۱۹	۲۸۰	۳۶۵	۴۹۲	۵۱۵	۳۴۹	۴۰۲	۳۴۸۳	سربیشه.....
۱۴۲	۱۶۶	۲۴۵	۳۱۱	۳۴۳	۲۹۶	۲۱۷	۲۱۶	۲۵۲۹	سه قلعه.....



۲- جمعیت شهرهای کشور به تفکیک سن و جنس بر حسب استان - ۱۳۸۵ (دنباله)

شهر	مرد							
	۷۵ ساله و بیش تر	۷۰ - ۷۴ ساله	۶۵ - ۶۹ ساله	۶۰ - ۶۴ ساله	۵۵ - ۵۹ ساله	۵۰ - ۵۴ ساله	۴۵ - ۴۹ ساله	۴۰ - ۴۴ ساله
سورسجان.....	۹۷	۸۳	۷۴	۷۶	۱۱۹	۲۱۰	۱۹۷	۲۶۸
شلمزار.....	۷۸	۵۲	۶۰	۷۲	۹۷	۱۲۵	۱۶۴	۲۱۴
شهرکرد.....	۹۲۱	۷۹۲	۱۰۱۸	۱۰۸۹	۱۷۵۵	۲۶۶۷	۳۵۸۹	۴۴۹۵
طاقانک.....	۷۷	۳۷	۵۰	۵۰	۷۱	۹۱	۱۰۵	۱۴۷
فارسان.....	۱۹۸	۱۷۷	۱۹۶	۱۹۲	۲۴۵	۴۳۸	۶۰۵	۷۸۶
فرادبند.....	۱۶۳	۱۲۵	۱۲۸	۱۲۴	۱۶۹	۲۰۲	۲۹۱	۳۲۴
فرخ شهر.....	۳۱۲	۲۳۵	۲۲۵	۲۷۱	۳۸۴	۶۷۲	۹۲۲	۹۷۸
کیان.....	۱۴۱	۹۶	۱۲۰	۱۱۰	۱۴۷	۱۷۴	۲۱۱	۳۰۲
گندمان.....	۸۱	۵۲	۶۹	۴۷	۸۲	۹۳	۱۳۴	۱۴۰
گهرو.....	۸۷	۶۲	۴۸	۴۸	۷۷	۱۱۱	۱۲۵	۱۶۲
لردگان.....	۱۳۲	۱۰۵	۸۸	۶۹	۲۱۴	۳۷۸	۵۲۸	۵۷۷
مال خلیفه.....	۴۰	۱۴	۲۱	۱۷	۳۴	۴۱	۵۳	۹۲
ناغان.....	۸۰	۴۹	۴۵	۴۸	۷۴	۷۵	۱۰۷	۱۳۸
نافچ.....	۵۳	۵۲	۲۹	۲۷	۴۳	۵۲	۹۴	۱۱۳
هفشجان.....	۲۰۹	۱۵۳	۱۶۴	۲۰۰	۲۴۳	۳۷۲	۴۶۱	۶۵۵
استان خراسان جنوبی.....	۳۰۲۲	۲۴۱۰	۲۳۴۰	۳۰۴۴	۳۳۳۵	۵۵۸۹	۷۷۱۶	۸۶۵۳
آرین شهر.....	۵۱	۶۸	۵۰	۴۴	۴۳	۵۴	۴۳	۶۰
آیسک.....	۹۸	۶۸	۴۱	۴۸	۴۶	۱۰۷	۱۴۰	۱۳۴
اسدیة.....	۲۵	۱۹	۲۹	۲۸	۳۹	۴۵	۷۰	۹۷
اسفدن.....	۳۸	۲۶	۲۵	۴۳	۳۰	۵۲	۵۶	۸۹
اسلامیه.....	۱۳۴	۸۰	۶۷	۶۹	۵۹	۹۶	۱۰۶	۱۲۸
بشرویة.....	۲۲۲	۱۳۷	۱۱۴	۱۳۴	۱۴۱	۲۳۴	۳۳۷	۴۳۷
بیرجند.....	۱۱۱۵	۱۰۳۷	۱۱۵۳	۱۶۰۲	۱۸۹۷	۳۰۸۷	۴۱۹۲	۴۵۰۰
حاجی آباد.....	۳۰	۱۷	۲۸	۳۲	۲۹	۳۷	۵۲	۱۱۰
خضری دشت بیاض.....	۱۴۱	۷۰	۵۰	۷۱	۴۱	۵۳	۸۷	۱۰۶
خوسف.....	۷۸	۴۲	۳۷	۴۴	۳۴	۳۸	۶۵	۶۹
زهان.....	۳۱	۱۶	۱۷	۲۱	۱۰	۱۳	۸	۱۸
سرایان.....	۱۷۴	۱۳۷	۱۰۸	۱۱۱	۹۸	۲۰۱	۲۹۷	۲۸۷

۶۲	۶۷	۴۹	۴۹	۴۷	۸۷	۱۱۹	۱۵۲	سربیشه.....
۷۸	۶۴	۵۱	۴۸	۴۴	۸۳	۱۰۴	۱۲۱	سه قلعه.....



۲- جمعیت شهرهای کشور به تفکیک سن و جنس بر حسب استان - ۱۳۸۵ (دنباله)

زن								جمع	شهر
۳۵-۳۹ ساله	۳۰-۳۴ ساله	۲۵-۲۹ ساله	۲۰-۲۴ ساله	۱۵-۱۹ ساله	۱۰-۱۴ ساله	۵-۹ ساله	۰-۴ ساله		
۳۲۹	۴۴۱	۵۸۶	۸۵۲	۸۱۰	۵۰۵	۴۲۳	۴۳۹	۵۴۹۵	سورسجان.....
۲۲۴	۲۶۶	۳۲۳	۴۷۹	۴۸۷	۳۳۵	۲۵۶	۲۵۵	۳۴۴۰	شلمزار.....
۵۱۲۴	۵۵۹۸	۶۸۲۵	۹۷۸۲	۸۷۳۹	۵۴۲۹	۴۶۸۸	۴۴۶۹	۶۵۵۳۶	شهرکرد.....
۱۶۴	۲۱۸	۲۹۳	۳۹۸	۳۸۹	۲۴۸	۱۵۲	۲۳۴	۲۸۱۹	طاقانک.....
۸۷۳	۱۰۴۴	۱۳۱۱	۱۸۷۵	۲۰۰۵	۱۴۹۷	۱۰۸۴	۱۰۵۶	۱۳۳۳۰	فارسان.....
۴۰۸	۵۲۲	۷۱۶	۸۳۱	۸۵۵	۵۶۷	۴۴۲	۵۱۱	۶۴۱۹	فرادبند.....
۱۱۴۸	۱۲۲۵	۱۳۶۹	۱۸۱۶	۱۷۰۹	۱۲۸۷	۱۰۷۴	۱۰۵۴	۱۴۵۱۳	فرخ شهر.....
۳۶۸	۵۰۸	۶۳۴	۷۲۰	۶۵۷	۴۴۲	۳۹۰	۴۳۶	۵۴۸۳	کیان.....
۱۶۴	۲۴۲	۳۰۱	۳۰۰	۴۹۴	۳۴۶	۱۹۸	۱۹۳	۲۹۵۸	گندمان.....
۱۸۲	۲۳۸	۳۰۹	۴۱۱	۴۱۲	۲۶۱	۲۲۴	۲۰۴	۲۹۹۸	گهرو.....
۷۰۳	۹۰۲	۱۰۷۱	۱۳۳۱	۱۹۶۵	۱۷۹۰	۱۱۹۴	۱۱۵۵	۱۱۸۴۲	لردگان.....
۸۲	۱۴۲	۱۴۲	۱۷۵	۲۸۲	۳۱۱	۱۲۲	۱۲۸	۱۶۸۷	مال خلیفه.....
۱۲۶	۱۸۲	۲۶۷	۳۲۹	۳۰۷	۲۲۹	۱۸۸	۲۰۲	۲۳۹۶	ناغان.....
۱۲۹	۱۶۱	۱۸۹	۲۳۳	۲۳۲	۱۸۱	۱۲۹	۱۴۴	۱۸۹۲	نافچ.....
۷۴۵	۸۰۴	۱۰۸۳	۱۴۳۳	۱۲۹۴	۸۰۲	۶۷۳	۶۷۹	۹۹۵۳	هفشجان.....
		۱۵۱۱			۱۶۷۲	۱۴۰۹	۱۴۳۴	۱۶۰۹۸	
۱۰۸۷۴	۱۱۶۹۰	۱	۲۰۷۴۳	۲۱۷۹۴	۱	۴	۸	۱	استان خراسان جنوبی.....
۱۱۵	۱۰۱	۱۶۰	۱۶۶	۱۷۶	۱۵۳	۱۴۸	۱۴۸	۱۶۱۹	آرین شهر.....
۱۷۶	۱۵۳	۲۰۵	۲۸۹	۲۹۷	۲۷۵	۲۰۶	۲۲۳	۲۵۵۵	آیسک.....
۱۴۸	۱۷۳	۲۰۰	۲۱۲	۳۶۲	۳۵۵	۲۷۵	۳۰۱	۲۳۳۱	اسدیه.....
۹۰	۱۴۲	۱۴۳	۱۹۷	۲۵۱	۱۷۸	۱۶۳	۱۳۴	۱۶۵۴	اسفدن.....
۱۵۱	۱۹۱	۲۶۵	۲۸۳	۲۶۹	۲۱۸	۲۱۰	۲۳۰	۲۶۳۴	اسلامیه.....
۴۷۹	۵۳۰	۶۸۷	۷۶۱	۸۷۲	۷۴۱	۶۰۴	۶۲۵	۷۰۶۶	بشروییه.....
۵۵۵۱	۵۷۷۳	۷۷۱۲	۱۲۰۰۲	۱۱۰۰۱	۷۴۴۷	۶۸۹۳	۶۹۲۷	۸۱۳۸۵	بیرجند.....
۱۲۱	۲۱۵	۲۴۷	۲۲۱	۳۲۳	۴۱۹	۳۰۲	۳۰۹	۲۴۵۴	حاجی آباد.....
۱۵۹	۲۱۹	۲۲۶	۲۷۷	۴۸۱	۳۰۴	۲۰۸	۲۵۱	۲۸۱۰	خضری دشت بیاض.....
۹۹	۱۲۸	۱۶۲	۱۷۳	۳۳۷	۳۱۴	۱۶۱	۱۶۷	۲۰۰۵	خوسف.....
۲۶	۲۶	۴۱	۴۴	۵۵	۸۸	۱۸	۲۱	۴۵۶	زهان.....

۴۱۷	۴۸۰	۵۲۶	۶۱۸	۸۰۸	۵۷۵	۴۸۹	۴۶۱	۵۸۴۰	سرایان.....
۲۱۵	۲۳۵	۲۹۸	۳۲۸	۴۷۲	۴۶۸	۳۰۴	۳۲۴	۳۲۹۷	سربیشه.....
۱۴۳	۱۴۵	۲۳۴	۳۴۱	۳۲۶	۲۶۵	۲۲۲	۲۲۶	۲۵۳۸	سه قلعه.....



۲- جمعیت شهرهای کشور به تفکیک سن و جنس بر حسب استان - ۱۳۸۵ (دنباله)

شهر	زن							
	۷۵ ساله و بیش تر	۷۰ - ۷۴ ساله	۶۵ - ۶۹ ساله	۶۰ - ۶۴ ساله	۵۵ - ۵۹ ساله	۵۰ - ۵۴ ساله	۴۵ - ۴۹ ساله	۴۰ - ۴۴ ساله
سورسجان.....	۱۰۱	۸۳	۷۷	۷۳	۱۲۲	۲۱۱	۱۸۵	۲۵۸
شلمزار.....	۶۳	۴۰	۵۴	۵۷	۹۵	۱۳۹	۱۶۹	۱۹۸
شهرکرد.....	۹۴۰	۶۷۷	۸۸۴	۱۰۵۵	۱۶۳۰	۲۳۳۱	۳۱۵۸	۴۲۰۷
طاقانک.....	۷۱	۴۶	۵۸	۵۶	۹۰	۱۱۸	۱۳۰	۱۵۴
فارسان.....	۲۰۷	۱۳۶	۱۸۵	۱۹۰	۲۶۵	۳۸۷	۴۸۹	۷۲۶
فرادبند.....	۱۳۵	۱۱۰	۱۲۸	۱۴۷	۱۹۴	۲۱۱	۳۱۰	۳۳۲
فرخ شهر.....	۲۹۵	۲۶۷	۲۶۸	۲۶۷	۴۰۲	۵۸۵	۷۹۳	۹۵۴
کیان.....	۱۱۰	۸۵	۱۲۹	۱۲۲	۱۵۹	۲۱۵	۲۴۶	۲۶۲
گندمان.....	۷۹	۳۶	۵۰	۷۸	۷۵	۱۰۲	۱۲۷	۱۷۳
گهرو.....	۵۳	۴۷	۶۲	۶۷	۹۵	۱۲۲	۱۴۴	۱۶۷
لردگان.....	۱۱۲	۷۴	۸۹	۹۵	۱۹۵	۲۸۹	۳۶۹	۵۰۸
مال خلیفه.....	۲۴	۱۷	۲۳	۱۸	۴۵	۵۵	۴۹	۷۲
ناغان.....	۴۸	۳۱	۵۳	۶۲	۶۸	۸۱	۸۸	۱۳۵
نافج.....	۵۴	۲۹	۴۳	۴۴	۷۴	۶۹	۷۰	۱۱۱
هفشجان.....	۱۷۱	۱۵۲	۱۶۳	۲۲۴	۲۹۵	۳۵۶	۴۷۸	۶۰۱
استان خراسان جنوبی.....	۲۸۳۳	۲۳۲۷	۲۲۱۱	۳۰۲۱	۳۳۶۱	۵۵۰۱	۷۷۱۴	۸۶۳۸
آرین شهر.....	۴۵	۵۶	۴۵	۶۶	۴۲	۵۶	۶۵	۷۷
آیسک.....	۸۴	۶۲	۴۱	۶۴	۶۰	۱۱۸	۱۶۵	۱۳۷
اسدیه.....	۱۳	۲۰	۲۳	۲۸	۲۵	۵۳	۷۳	۷۰
اسفدن.....	۱۷	۲۷	۲۲	۳۷	۴۴	۵۱	۷۹	۷۹
اسلامیه.....	۱۱۱	۷۳	۶۴	۱۰۹	۷۳	۱۰۵	۱۴۰	۱۴۲
بشرویه.....	۱۷۵	۱۴۴	۱۳۹	۱۴۸	۱۴۹	۲۵۲	۳۳۳	۴۲۷
بیرجند.....	۱۲۲۷	۹۵۳	۹۷۸	۱۳۹۲	۱۸۱۴	۲۹۹۸	۴۱۶۵	۴۵۵۲
حاجی آباد.....	۱۵	۲۲	۲۳	۲۵	۲۴	۴۴	۵۱	۹۳
خضری دشت بیاض.....	۹۰	۷۵	۵۳	۸۲	۷۱	۱۰۹	۸۹	۱۱۶
خوسف.....	۷۲	۵۵	۴۲	۵۴	۳۷	۵۸	۶۸	۷۸
زهان.....	۲۰	۲۰	۱۰	۲۴	۱۸	۱۸	۱۰	۱۷

۱۴۲	۱۱۰	۱۱۶	۱۴۴	۱۱۹	۲۱۶	۳۰۷	۳۱۲	سرایان.....
۴۴	۶۱	۶۱	۵۹	۴۷	۹۹	۱۲۰	۱۶۲	سریشه.....
۶۷	۵۴	۵۴	۵۴	۶۸	۸۶	۱۱۴	۱۳۹	سه قلعه.....



۲- جمعیت شهرهای کشور به تفکیک سن و جنس بر حسب استان - ۱۳۸۵ (دنباله)

مرد و زن								جمع	شهر
۳۵-۳۹ ساله	۳۰-۳۴ ساله	۲۵-۲۹ ساله	۲۰-۲۴ ساله	۱۵-۱۹ ساله	۱۰-۱۴ ساله	۵-۹ ساله	۰-۴ ساله		
۱۷۴	۱۸۴	۲۵۱	۲۶۱	۲۸۲	۴۰۱	۲۶۱	۳۰۸	۲۵۱۲	شوسف.....
۱۸۴۵	۱۶۳۰	۱۹۶۲	۲۷۰۵	۳۶۱۳	۲۵۷۵	۲۰۵۷	۱۹۰۶	۲۴۷۰۳	فردوس.....
۲۵۵۶	۲۸۳۱	۳۲۶۰	۳۵۹۱	۴۴۹۹	۴۲۲۰	۳۳۸۲	۳۴۰۲	۳۴۴۶۵	قائن.....
۱۲۱	۱۴۴	۲۲۰	۲۷۸	۴۸۸	۳۲۴	۱۶۰	۱۷۰	۲۷۶۱	مود.....
۱۱۹۵	۱۳۷۸	۱۸۲۱	۱۸۳۹	۲۴۸۸	۲۲۲۶	۱۶۵۰	۲۰۱۱	۱۷۲۶۴	نهبندان.....
۲۰۵	۳۲۸	۴۰۴	۴۴۳	۵۴۲	۴۰۹	۳۹۷	۴۶۲	۴۰۰۷	نیمبلوک.....
۲۶۷۲۷	۲۹۸۷۰	۳۹۴۷	۴۸۱۸۱	۴۷۵۸۷	۳۵۹۰	۳۱۳۵	۳۱۳۷۰	۳۸۱۱۹	
۳	۵	۶۰	۴	۸	۱۱	۸۰	۵	۰۰	استان خراسان رضوی.....
۳۴۱	۴۵۷	۶۲۸	۷۲۷	۸۲۰	۶۶۹	۴۸۸	۵۴۱	۵۹۶۸	انابد.....
۶۲	۷۴	۱۰۲	۱۱۰	۷۷	۶۷	۸۵	۷۹	۸۳۷	باجگیران.....
۴۴۹	۵۳۰	۶۷۱	۷۳۸	۱۲۰۱	۱۰۰۸	۷۱۶	۷۰۱	۷۳۹۶	باخرز.....
۲۳۷	۲۶۸	۳۵۱	۴۱۷	۶۵۱	۵۲۳	۳۰۰	۲۶۰	۴۲۲۱	بایک.....
۸۵۲	۸۶۶	۱۰۲۹	۱۲۶۴	۱۷۹۶	۱۲۷۰	۹۱۹	۹۵۱	۱۱۹۶۰	بجستان.....
۱۶۰۶	۲۰۸۹	۲۵۳۷	۲۶۵۳	۲۷۸۲	۲۶۴۹	۱۸۷۱	۲۱۱۸	۲۳۱۴۲	بردسکن.....
۳۴۵	۳۳۵	۳۹۶	۴۶۱	۵۴۵	۴۹۴	۴۱۳	۴۲۸	۴۹۴۷	بیدخت.....
۳۰۶۴	۳۴۸۵	۴۷۲۲	۵۶۳۲	۶۴۸۵	۵۹۱۰	۵۰۲۲	۵۰۰۱	۴۷۵۳۵	تایباد.....
۵۳۲۷	۶۴۲۱	۸۳۰۸	۱۱۱۱۸	۱۱۸۸۲	۱۰۰۲۷	۸۴۹۶	۸۵۹۲	۸۶۲۴۰	تریت جام.....
۹۰۴۲	۹۹۶۰	۱۲۲۵۰	۱۳۷۱۱	۱۵۰۰۰	۱۲۰۵۴	۱۰۳۸۹	۱۰۲۷۳	۱۲۱۳۰۰	تریت حیدریه.....
۴۲۶	۴۷۸	۵۸۵	۶۰۰	۱۲۷۶	۱۰۱۸	۵۶۶	۵۲۱	۶۸۳۳	جغتای.....
۱۴۲	۱۵۸	۱۷۹	۲۴۲	۳۲۴	۳۶۲	۱۵۹	۱۳۹	۲۴۵۷	چاپشلو.....
۹۵	۱۰۲	۱۱۶	۱۲۱	۳۴۵	۲۵۳	۱۲۰	۷۲	۱۷۰۸	چکنه.....
۲۹۰۰	۳۳۳۶	۴۳۲۶	۵۰۴۴	۵۶۲۱	۴۶۹۵	۳۸۳۶	۳۸۹۵	۴۲۰۰۴	چناران.....
۵۵۷	۷۳۶	۹۴۴	۱۰۴۸	۱۰۱۵	۷۱۱	۶۴۵	۶۲۵	۸۴۲۴	خلیل آباد.....
۱۴۷۳	۱۶۰۶	۲۰۸۱	۲۴۲۲	۳۰۵۵	۲۶۰۴	۲۳۶۰	۲۳۴۵	۲۱۸۵۶	خواف.....
۱۳۴	۱۸۲	۲۵۴	۲۶۲	۳۸۸	۲۶۵	۱۷۷	۲۰۳	۲۵۴۱	داورزن.....
۲۶۶۹	۲۴۷۹	۲۸۸۵	۳۴۴۸	۴۸۴۶	۴۱۸۳	۳۱۰۱	۲۶۳۸	۳۵۴۴۳	درگز.....
۲۶۷	۳۸۲	۴۷۰	۵۸۰	۷۱۰	۵۰۷	۳۶۱	۳۶۴	۵۱۷۱	درود.....
۵۳۱	۷۲۷	۹۸۷	۱۰۴۵	۱۲۸۰	۹۵۱	۷۱۹	۷۹۰	۹۰۶۴	دولت آباد.....
۸۴	۱۱۹	۱۶۴	۱۷۶	۲۴۲	۱۷۱	۷۹	۱۲۳	۱۵۰۰	رباط سنگ.....
۳۵۱	۴۲۳	۵۲۸	۵۴۵	۸۶۸	۷۲۵	۵۰۶	۴۹۱	۵۶۰۱	رشتخوار.....
۱۵۲	۱۹۷	۲۸۸	۴۲۲	۷۰۱	۳۹۷	۱۷۶	۲۲۶	۳۲۴۳	رضویه.....



۲- جمعیت شهرهای کشور به تفکیک سن و جنس بر حسب استان - ۱۳۸۵ (دنباله)

شهر	مرد و زن						
	۴۰-۴۴ ساله	۴۵-۴۹ ساله	۵۰-۵۴ ساله	۵۵-۵۹ ساله	۶۰-۶۴ ساله	۶۵-۶۹ ساله	۷۰-۷۴ ساله و بیشتر
شوسف.....	۱۱۹	۶۴	۵۵	۳۴	۳۲	۳۲	۳۳
فردوس.....	۱۵۳۰	۱۴۷۲	۱۰۳۹	۵۴۸	۵۱۶	۳۶۱	۴۳۳
قائن.....	۱۹۰۸	۱۵۹۹	۹۴۲	۵۶۷	۴۸۳	۳۷۴	۳۷۰
مود.....	۱۱۴	۱۱۱	۱۲۲	۷۷	۱۰۳	۹۲	۱۰۴
نهبندان.....	۷۴۵	۵۹۰	۳۴۲	۲۶۰	۲۰۷	۱۴۶	۱۶۳
نیمبلوک.....	۱۶۶	۱۳۹	۱۴۰	۶۱	۹۴	۵۶	۶۶
	۲۲۴۴	۱۹۶۴	۱۴۶۴				
استان خراسان رضوی.....	۵۹	۶۳	۳۴	۸۸۹۹۴	۷۷۸۲۷	۵۷۷۶۹	۵۳۶۴۷
انابد.....	۳۱۶	۲۷۰	۲۰۵	۱۰۳	۱۱۹	۷۱	۸۵
باجگیران.....	۴۰	۲۹	۳۱	۲۴	۱۳	۱۲	۱۶
باخرز.....	۳۴۳	۲۹۳	۱۷۷	۱۲۶	۱۲۹	۱۱۷	۹۸
بایک.....	۱۷۴	۱۶۴	۱۷۰	۹۷	۱۴۸	۱۲۱	۱۵۱
بجستان.....	۷۲۶	۵۷۰	۳۸۸	۲۳۵	۲۲۹	۲۱۲	۲۴۷
بردسکن.....	۱۲۰۳	۱۱۳۷	۷۴۴	۳۵۸	۴۰۷	۲۸۹	۲۹۲
بیدخت.....	۳۱۹	۲۷۶	۲۲۲	۱۱۷	۱۲۷	۱۰۳	۱۴۱
تایباد.....	۲۲۵۷	۱۷۹۹	۱۲۹۳	۶۹۲	۶۷۰	۵۴۱	۵۰۱
تربت جام.....	۴۳۰۰	۳۸۲۳	۲۴۸۲	۱۳۶۸	۱۲۹۹	۹۸۶	۸۷۳
تربت حیدریه.....	۷۷۱۸	۵۹۸۵	۴۴۳۴	۲۴۹۵	۲۴۴۲	۱۷۴۹	۱۸۰۴
جغتای.....	۳۱۵	۳۴۵	۱۹۱	۱۱۷	۹۳	۸۱	۱۰۱
چاپشلو.....	۱۲۳	۹۰	۹۲	۷۳	۸۷	۸۲	۱۱۰
چکنه.....	۸۴	۶۰	۵۰	۵۲	۶۰	۵۲	۴۷
چناران.....	۲۰۸۸	۱۹۲۶	۱۲۳۴	۷۳۰	۶۹۳	۶۲۳	۵۴۱
خلیل آباد.....	۳۹۵	۴۳۳	۳۰۷	۱۹۴	۲۴۱	۱۵۷	۱۸۳
خواف.....	۱۰۳۲	۸۰۹	۵۶۸	۳۸۶	۳۳۰	۲۴۹	۲۳۴
داورزن.....	۱۴۹	۱۳۹	۹۶	۳۷	۴۹	۴۴	۶۶
درگز.....	۲۵۱۱	۲۰۱۹	۱۴۲۲	۷۷۳	۶۴۵	۵۴۰	۵۶۳
درود.....	۲۵۴	۲۹۲	۲۱۰	۱۴۲	۱۴۴	۱۳۹	۱۷۴
دولت آباد.....	۴۵۶	۳۴۸	۲۵۷	۱۷۷	۲۰۳	۱۵۳	۲۱۲
رباط سنگ.....	۶۸	۵۵	۳۸	۳۶	۳۹	۴۰	۳۲
رشتخوار.....	۳۱۲	۲۱۷	۱۳۵	۸۱	۱۰۰	۸۰	۸۰
رضویه.....	۱۵۶	۱۳۱	۱۴۲	۶۹	۶۱	۴۴	۴۱



۲- جمعیت شهرهای کشور به تفکیک سن و جنس بر حسب استان - ۱۳۸۵ (دنباله)

مرد								جمع	شهر
۳۵-۳۹	۳۰-۳۴	۲۵-۲۹	۲۰-۲۴	۱۵-۱۹	۱۰-۱۴	۵-۹	۰-۴		
ساله	ساله	ساله	ساله	ساله	ساله	ساله	ساله		
۹۰	۹۰	۱۲۳	۱۳۵	۱۶۶	۲۳۳	۱۳۵	۱۷۳	۱۳۴۴	شوسف.....
۹۰۳	۷۹۹	۹۳۰	۱۱۹۳	۱۷۴۴	۱۲۹۰	۱۰۲۵	۹۸۳	۱۲۰۳۲	فردوس.....
۱۳۴۷	۱۴۴۷	۱۶۲۲	۱۷۱۲	۲۴۱۴	۲۲۰۱	۱۷۳۵	۱۷۱۷	۱۷۷۳۰	قائن.....
۵۸	۸۰	۹۷	۱۳۹	۲۳۱	۱۴۵	۷۶	۹۳	۱۳۰۵	مود.....
۶۱۵	۷۲۹	۹۲۳	۸۹۳	۱۳۰۰	۱۱۴۶	۸۵۱	۱۰۴۲	۸۹۱۵	نهبندان.....
۹۹	۱۷۱	۲۱۸	۲۱۴	۲۹۳	۲۱۹	۱۹۴	۲۵۰	۲۰۴۹	نیمبلوک.....
۱۳۵۳۲	۱۵۱۳۴	۱۹۷۴	۲۳۱۸۱	۲۳۸۵۶	۱۸۳۲	۱۵۹۶	۱۶۰۶	۱۹۲۰۷	استان خراسان رضوی.....
۴	۳	۵۵	۷	۱	۰۸	۲۲	۵۳	۷۴	انابد.....
۱۸۷	۲۴۳	۳۱۳	۳۱۸	۴۰۵	۳۴۴	۲۴۱	۲۸۶	۲۹۶۰	باجگیران.....
۳۸	۴۶	۵۲	۷۲	۳۵	۳۴	۴۸	۳۱	۴۶۵	باخرز.....
۲۴۰	۲۶۰	۳۲۰	۳۳۷	۶۳۵	۶۳۱	۳۸۴	۳۵۴	۳۸۷۶	بایک.....
۱۲۰	۱۲۷	۱۶۵	۱۸۵	۳۱۹	۲۵۴	۱۴۲	۱۳۲	۲۰۲۲	بجستان.....
۴۲۳	۴۳۳	۵۲۳	۶۲۷	۹۸۴	۶۸۹	۴۵۷	۴۸۱	۶۱۰۹	بردسکن.....
۸۶۵	۱۰۸۱	۱۲۴۸	۱۲۳۱	۱۳۲۸	۱۴۲۴	۹۴۹	۱۰۹۷	۱۱۶۸۹	بیدخت.....
۱۸۶	۱۶۶	۲۰۷	۲۳۳	۲۹۸	۲۳۹	۲۱۸	۲۱۴	۲۵۱۳	تایباد.....
۱۶۴۵	۱۷۲۹	۲۳۸۵	۲۸۰۹	۳۲۸۹	۲۹۸۶	۲۵۴۵	۲۴۴۸	۲۴۱۸۰	تربت جام.....
۲۶۸۳	۳۱۶۵	۳۹۵۹	۵۴۵۵	۶۰۰۲	۵۰۷۴	۴۳۴۸	۴۳۸۸	۴۳۴۵۵	تربت حیدریه.....
۴۶۹۴	۴۹۴۳	۵۹۶۹	۶۵۰۰	۷۶۵۵	۶۳۱۳	۵۲۰۵	۵۲۶۰	۶۱۷۴۰	جغتای.....
۲۲۵	۲۵۲	۳۰۱	۲۶۲	۶۰۶	۵۳۵	۲۹۲	۲۶۶	۳۴۳۹	چاپشلو.....
۷۱	۶۹	۸۱	۱۲۱	۱۵۵	۲۵۷	۸۵	۷۴	۱۲۷۴	چکنه.....
۴۰	۵۸	۵۵	۵۷	۱۰۷	۱۷۹	۶۱	۳۴	۸۱۷	چناران.....
۱۵۳۸	۱۶۲۸	۲۲۳۴	۲۴۷۴	۲۷۰۲	۲۳۶۱	۲۰۰۵	۱۹۸۵	۲۱۰۹۶	خلیل آباد.....
۲۶۸	۳۹۴	۴۶۱	۴۸۶	۵۱۰	۳۴۱	۳۰۳	۳۰۱	۴۱۰۹	خواف.....
۷۷۰	۸۰۰	۱۰۳۵	۱۱۴۴	۱۵۷۴	۱۳۳۸	۱۱۸۱	۱۲۳۸	۱۱۱۱۶	داورزن.....
۷۰	۹۵	۱۴۱	۱۱۹	۱۳۹	۱۴۲	۹۸	۹۱	۱۲۱۰	درگز.....
۱۳۱۵	۱۲۱۰	۱۳۳۶	۱۵۷۲	۲۳۶۱	۲۰۸۲	۱۵۷۷	۱۳۳۰	۱۷۳۷۳	درود.....
۱۴۱	۱۸۲	۲۲۶	۲۵۰	۴۰۳	۲۷۷	۱۶۶	۱۷۹	۲۵۲۳	دولت آباد.....
۲۶۲	۳۷۸	۴۷۴	۵۰۲	۶۳۰	۴۷۹	۳۲۵	۳۸۷	۴۴۱۶	رباط سنگ.....
۴۶	۶۵	۶۴	۸۴	۷۵	۵۹	۲۸	۶۴	۶۵۷	رشتخوار.....
۱۸۲	۲۱۰	۲۳۰	۲۵۴	۳۶۲	۲۶۹	۲۴۴	۲۵۰	۲۵۸۴	

رضویه ۱۴۳۷ ۱۰۶ ۹۷ ۱۲۴ ۲۱۰ ۲۰۵ ۱۷۵ ۱۰۸ ۷۹



۲- جمعیت شهرهای کشور به تفکیک سن و جنس بر حسب استان - ۱۳۸۵ (دنباله)

شهر	مرد							
	۴۴-۴۰ ساله	۴۹-۴۵ ساله	۵۴-۵۰ ساله	۵۹-۵۵ ساله	۶۴-۶۰ ساله	۶۹-۶۵ ساله	۷۴-۷۰ ساله	۷۵ ساله و بیش تر
شوسف	۶۸	۳۲	۲۶	۱۷	۱۴	۱۶	۸	۱۸
فردوس	۷۲۲	۷۳۸	۵۳۸	۲۷۵	۲۵۲	۱۸۲	۲۰۱	۲۵۷
قائن	۱۰۱۶	۸۲۸	۵۱۱	۳۱۰	۲۴۴	۱۹۵	۱۸۰	۲۵۱
مود	۵۱	۴۶	۴۸	۳۴	۵۵	۳۵	۵۲	۶۵
نهبندان	۴۰۷	۳۳۶	۲۱۴	۱۰۹	۹۴	۶۸	۸۶	۱۰۲
نیمبلوک	۸۱	۶۰	۶۵	۳۲	۴۱	۲۵	۳۵	۵۲
	۱۱۴۶	۱۰۰۵						
استان خراسان رضوی	۶۵	۵۱	۷۴۶۷۲	۴۴۰۸۲	۳۹۴۳۰	۲۹۶۹۴	۲۷۸۴۰	۳۱۸۵۷
انابد	۱۵۱	۱۳۴	۸۴	۴۵	۵۶	۴۰	۳۸	۷۵
باجگیران	۲۶	۲۱	۱۷	۱۴	۱۰	۵	۸	۸
باخرز	۱۸۴	۱۵۴	۸۶	۵۴	۵۹	۶۳	۵۵	۶۰
بایک	۹۸	۶۳	۷۲	۳۹	۶۰	۵۳	۷۹	۱۱۴
بجستان	۳۵۶	۳۰۰	۱۹۹	۹۹	۱۰۳	۹۹	۱۱۸	۲۱۸
بردسکن	۶۲۶	۵۷۰	۳۹۴	۱۵۸	۲۲۱	۱۲۹	۱۵۰	۲۱۸
بیدخت	۱۷۲	۱۴۱	۱۰۱	۴۵	۵۳	۴۶	۷۱	۱۲۳
تایباد	۱۲۱۷	۹۴۹	۶۳۰	۳۴۷	۳۴۴	۲۸۵	۲۸۶	۲۸۶
تربت جام	۲۲۶۹	۲۰۶۰	۱۲۶۶	۶۱۴	۶۵۲	۵۰۲	۴۷۰	۵۴۸
تربت حیدریه	۴۲۰۳	۳۲۲۵	۲۲۸۹	۱۳۰۱	۱۱۸۶	۹۰۵	۹۹۵	۱۰۹۷
جغتای	۱۷۱	۱۷۱	۹۹	۵۴	۴۷	۴۲	۵۴	۶۲
چاپشلو	۶۲	۴۱	۳۵	۲۶	۳۷	۴۶	۶۱	۵۳
چکنه	۴۸	۲۴	۱۳	۱۷	۲۶	۲۵	۳۰	۴۳
چناران	۱۰۵۶	۹۷۴	۵۹۸	۳۳۶	۳۴۲	۲۹۴	۲۹۶	۲۷۳
خلیل آباد	۱۹۸	۱۹۲	۱۳۵	۷۸	۱۱۹	۸۷	۱۰۸	۱۲۸
خواف	۵۶۵	۴۰۴	۲۹۲	۱۸۶	۱۷۴	۱۲۳	۱۱۹	۱۷۳
داورزن	۶۳	۶۶	۵۲	۱۵	۲۳	۲۱	۳۱	۴۴
درگز	۱۲۶۶	۱۰۷۰	۷۰۱	۳۷۷	۲۸۷	۲۵۹	۲۶۴	۳۶۶
درود	۱۲۴	۱۲۷	۱۰۰	۵۲	۵۶	۵۷	۹۰	۹۳
دولت آباد	۲۴۰	۱۶۰	۱۲۰	۶۵	۸۱	۶۸	۱۱۳	۱۳۲
رباط سنگ	۳۵	۲۵	۲۲	۱۴	۱۵	۲۱	۱۷	۲۳

۸۲	۳۳	۳۸	۴۲	۳۹	۷۱	۱۱۹	۱۵۹	رشتخوار
۲۱	۲۰	۲۵	۴۲	۳۱	۶۳	۶۴	۶۷	رضویه



۲- جمعیت شهرهای کشور به تفکیک سن و جنس بر حسب استان - ۱۳۸۵ (دنباله)

زن								جمع	شهر
۳۵-۳۹ ساله	۳۰-۳۴ ساله	۲۵-۲۹ ساله	۲۰-۲۴ ساله	۱۵-۱۹ ساله	۱۰-۱۴ ساله	۵-۹ ساله	۰-۴ ساله		
۸۴	۹۴	۱۲۸	۱۲۶	۱۱۶	۱۶۸	۱۲۶	۱۳۵	۱۱۶۸	شوسف
۹۴۲	۸۳۱	۱۰۳۲	۱۵۱۲	۱۸۶۹	۱۲۸۵	۱۰۳۲	۹۲۳	۱۲۶۷۱	فردوس
۱۲۰۹	۱۳۸۴	۱۶۳۸	۱۸۷۹	۲۰۸۵	۲۰۱۹	۱۶۴۷	۱۶۸۵	۱۶۷۳۵	قائن
۶۳	۶۴	۱۲۳	۱۳۹	۲۵۷	۱۷۹	۸۴	۷۷	۱۴۵۶	مود
۵۸۰	۶۴۹	۸۹۸	۹۴۶	۱۱۸۸	۱۰۸۰	۷۹۹	۹۶۹	۸۳۴۹	نهبندان
۱۰۶	۱۵۷	۱۸۶	۲۲۹	۲۴۹	۱۹۰	۲۰۳	۲۱۲	۱۹۵۸	نیمبلوک
۱۳۱۹۴	۱۴۷۳۶	۱۹۷۳	۲۴۹۹۹	۲۳۷۳۱	۱۷۵۸	۱۵۳۹۵	۱۵۳۰۵	۱۸۹۱۱۲	
۹	۲	۰۵	۷	۷	۰۳	۸	۲	۶	استان خراسان رضوی
۱۵۴	۲۱۴	۳۱۵	۴۰۹	۴۱۵	۳۲۵	۲۴۷	۲۵۵	۳۰۰۸	انابد
۲۴	۲۸	۵۰	۳۸	۴۲	۳۳	۳۷	۴۸	۳۷۲	باجگیران
۲۰۹	۲۷۰	۳۵۱	۴۰۱	۵۶۶	۳۷۷	۳۳۲	۳۴۷	۳۵۲۰	باخرز
۱۱۷	۱۴۱	۱۸۶	۲۳۲	۳۳۲	۲۶۹	۱۵۸	۱۲۸	۲۱۹۹	بایک
۴۲۹	۴۳۳	۵۰۶	۶۳۷	۸۱۲	۵۸۱	۴۶۲	۴۷۰	۵۸۵۱	بجستان
۷۴۱	۱۰۰۸	۱۲۸۹	۱۴۲۲	۱۴۵۴	۱۲۲۵	۹۲۲	۱۰۲۱	۱۱۴۵۳	بردسکن
۱۵۹	۱۶۹	۱۸۹	۲۲۸	۲۴۷	۲۵۵	۱۹۵	۲۱۴	۲۴۳۴	بیدخت
۱۴۱۹	۱۷۵۶	۲۳۳۷	۲۸۲۳	۳۱۹۶	۲۹۲۴	۲۴۷۷	۲۵۵۳	۲۳۳۵۵	تایباد
۲۶۴۴	۳۲۵۶	۴۳۴۹	۵۶۶۳	۵۸۸۰	۴۹۵۳	۴۱۴۸	۴۲۰۴	۴۲۷۸۵	تربت جام
۴۳۴۸	۵۰۱۷	۶۲۸۱	۷۲۱۱	۷۳۴۵	۵۷۴۱	۵۱۸۴	۵۰۱۳	۵۹۵۶۰	تربت حیدریه
۲۰۱	۲۲۶	۲۸۴	۳۳۸	۶۷۰	۴۸۳	۲۷۴	۲۵۵	۳۳۹۴	جغتای
۷۱	۸۹	۹۸	۱۲۱	۱۶۹	۱۰۵	۷۴	۶۵	۱۱۸۳	چاپشلو
۵۵	۴۴	۶۱	۶۴	۲۳۸	۷۴	۵۹	۳۸	۸۹۱	چکنه
۱۳۶۲	۱۷۰۸	۲۰۹۲	۲۵۷۰	۲۹۱۹	۲۳۳۴	۱۸۳۱	۱۹۱۰	۲۰۹۰۸	چناران
۲۸۹	۳۴۲	۴۸۳	۵۶۲	۵۰۵	۳۷۰	۳۴۲	۳۲۴	۴۳۱۵	خلیل آباد
۷۰۳	۸۰۶	۱۰۴۶	۱۲۷۸	۱۴۸۱	۱۲۶۶	۱۱۷۹	۱۱۰۷	۱۰۷۴۰	خواف
۶۴	۸۷	۱۱۳	۱۴۳	۲۴۹	۱۲۳	۷۹	۱۱۲	۱۳۳۱	داورزن
۱۳۵۴	۱۲۶۹	۱۵۴۹	۱۸۷۶	۲۴۸۵	۲۱۰۱	۱۵۲۴	۱۳۰۸	۱۸۰۷۰	درگز
۱۲۶	۲۰۰	۲۴۴	۳۳۰	۳۰۷	۲۳۰	۱۹۵	۱۸۵	۲۶۴۸	درود
۲۶۹	۳۴۹	۵۱۳	۵۴۳	۶۵۰	۴۷۲	۳۹۴	۴۰۳	۴۶۴۸	دولت آباد

۳۸	۵۴	۱۰۰	۹۲	۱۶۷	۱۱۲	۵۱	۵۹	۸۴۳	رباطسنگ.....
۱۶۹	۲۱۳	۲۹۸	۲۹۱	۵۰۶	۴۵۶	۲۶۲	۲۴۱	۳۰۱۷	رشتخوار.....
۷۳	۸۹	۱۱۳	۲۱۷	۴۹۱	۲۷۳	۷۹	۱۲۰	۱۸۰۶	رضویه.....



۲- جمعیت شهرهای کشور به تفکیک سن و جنس بر حسب استان - ۱۳۸۵ (دنباله)

شهر	زن							
	۴۰-۴۴ ساله	۴۵-۴۹ ساله	۵۰-۵۴ ساله	۵۵-۵۹ ساله	۶۰-۶۴ ساله	۶۵-۶۹ ساله	۷۰-۷۴ ساله	۷۵ ساله و بیشتر
شوسف.....	۵۱	۳۲	۲۹	۱۷	۱۸	۱۶	۱۳	۱۵
فردوس.....	۸۰۸	۷۳۴	۵۰۱	۲۷۳	۲۶۴	۱۷۹	۲۳۲	۲۵۴
قائن.....	۸۹۲	۷۷۱	۴۳۱	۲۵۷	۲۳۹	۱۷۹	۱۹۰	۲۳۰
مود.....	۶۳	۶۵	۷۴	۴۳	۴۸	۵۷	۵۲	۶۸
نهبندان.....	۳۳۸	۲۵۴	۱۲۸	۱۵۱	۱۱۳	۷۸	۷۷	۱۰۱
نیمبلوک.....	۸۵	۷۹	۷۵	۲۹	۵۳	۳۱	۳۱	۴۳
استان خراسان رضوی.....	۱۰۹۷۹۴	۹۵۹۱۲	۷۱۷۶۲	۴۴۹۱۲	۳۸۳۹۷	۲۸۰۷۵	۲۵۸۰۷	۲۹۷۲۴
انابد.....	۱۶۵	۱۳۶	۱۲۱	۵۸	۶۳	۳۱	۴۷	۵۳
باجگیران.....	۱۴	۸	۱۴	۱۰	۳	۷	۸	۸
باخرز.....	۱۵۹	۱۳۹	۹۱	۷۲	۷۰	۵۴	۴۳	۳۹
بایک.....	۷۶	۱۰۱	۹۸	۵۸	۸۸	۶۸	۷۲	۷۵
بجستان.....	۳۷۰	۲۷۰	۱۸۹	۱۳۶	۱۲۶	۱۱۳	۱۲۹	۱۸۸
بردسکن.....	۵۷۷	۵۶۷	۳۵۰	۲۰۰	۱۸۶	۱۶۰	۱۴۲	۱۸۹
بیدخت.....	۱۴۷	۱۳۵	۱۲۱	۷۲	۷۴	۵۷	۷۰	۱۰۲
تایباد.....	۱۰۴۰	۸۵۰	۶۶۳	۳۴۵	۳۲۶	۲۵۶	۲۱۵	۱۷۵
تربت جام.....	۲۰۳۱	۱۷۶۳	۱۲۱۶	۷۵۴	۶۴۷	۴۸۴	۴۰۳	۳۹۰
تربت حیدریه.....	۳۵۱۵	۲۷۶۰	۲۱۴۵	۱۱۹۴	۱۲۵۶	۸۴۴	۸۰۹	۸۹۷
جغتای.....	۱۴۴	۱۷۴	۹۲	۶۳	۴۶	۳۹	۴۷	۵۸
چاپشلو.....	۶۱	۴۹	۵۷	۴۷	۵۰	۳۶	۴۹	۴۲
چکنه.....	۳۶	۳۶	۳۷	۳۵	۳۴	۲۷	۱۷	۳۶
چناران.....	۱۰۳۲	۹۵۲	۶۳۶	۳۹۴	۳۵۱	۳۲۹	۲۴۵	۲۴۳
خلیل آباد.....	۱۹۷	۲۴۱	۱۷۲	۱۱۶	۱۲۲	۷۰	۷۵	۱۰۵
خواف.....	۴۶۷	۴۰۵	۲۷۶	۲۰۰	۱۵۶	۱۲۶	۱۱۵	۱۲۹
داورزن.....	۸۶	۷۳	۴۴	۲۲	۲۶	۲۳	۳۵	۵۲
درگز.....	۱۲۴۵	۹۴۹	۷۲۱	۳۹۶	۳۵۸	۲۸۱	۲۹۹	۳۵۵
درود.....	۱۳۰	۱۶۵	۱۱۰	۹۰	۸۸	۸۲	۸۴	۸۲
دولت آباد.....	۲۱۶	۱۸۸	۱۳۷	۱۱۲	۱۲۲	۸۵	۹۹	۹۶

۱۱	۱۵	۱۹	۲۴	۲۲	۱۶	۳۰	۳۳	رباطسنگ.....
۷۷	۴۷	۴۲	۵۸	۴۲	۶۴	۹۸	۱۵۳	رشتخوار.....
۱۹	۲۱	۱۹	۱۹	۳۸	۷۹	۶۷	۸۹	رضویه.....



۲- جمعیت شهرهای کشور به تفکیک سن و جنس بر حسب استان - ۱۳۸۵ (دنباله)

مرد وزن								جمع	شهر
۳۵-۳۹ ساله	۳۰-۳۴ ساله	۲۵-۲۹ ساله	۲۰-۲۴ ساله	۱۵-۱۹ ساله	۱۰-۱۴ ساله	۵-۹ ساله	۰-۴ ساله		
۲۵۶	۲۷۲	۳۲۹	۴۰۱	۵۱۳	۵۳۵	۳۰۰	۲۶۵	۳۷۴۰	روداب.....
۲۹۷	۳۸۴	۴۹۶	۵۴۰	۸۳۵	۶۴۱	۳۷۴	۳۹۵	۵۰۹۰	ریوش.....
۱۵۲۲۵	۱۶۸۹۹	۲۱۱۳۰	۲۸۹۸۳	۲۷۰۵۵	۱۹۴۹۸	۱۶۶۹۷	۱۶۷۴۴	۲۱۴۵۸۲	سبزوار.....
۷۵۵۶	۸۲۲۹	۱۰۲۲۴	۱۳۸۰۹	۱۲۶۶۹	۹۳۸۹	۸۱۷۱	۷۹۹۷	۱۰۳۶۷۱	سبزوار ۱.....
۷۶۶۹	۸۶۷۰	۱۰۹۰۶	۱۵۱۷۴	۱۴۳۸۶	۱۰۱۰۹	۸۵۲۶	۸۷۴۷	۱۱۰۹۱۱	سبزوار ۲.....
۲۸۰	۳۲۸	۴۳۷	۵۵۶	۷۵۳	۶۵۰	۵۱۱	۵۶۱	۴۹۷۴	سفیدسنگ.....
۳۷۸	۳۸۸	۵۹۹	۶۷۲	۸۰۶	۹۴۰	۶۶۷	۶۵۶	۶۱۶۶	سلامی.....
۲۹۷	۳۷۴	۴۵۹	۵۲۱	۶۵۹	۶۷۰	۴۸۶	۵۱۱	۴۹۸۷	سلطانآباد.....
۵۸۴	۵۵۳	۷۳۶	۸۵۵	۱۲۱۹	۱۳۲۱	۱۰۵۳	۱۰۶۱	۸۹۵۸	سنگان.....
۱۳۹	۱۵۶	۲۴۰	۲۵۳	۸۵۲	۶۰۰	۱۷۲	۱۷۳	۳۲۵۳	ششتمد.....
۲۵۱	۲۳۷	۳۱۸	۴۳۱	۶۲۴	۵۷۶	۴۰۱	۳۲۴	۴۰۸۸	شهرزو.....
۵۰۱	۶۶۸	۹۴۵	۸۹۱	۱۴۰۵	۱۲۳۴	۹۹۶	۱۰۷۱	۸۹۶۳	صالحآباد.....
۸۲	۱۰۲	۱۴۹	۱۷۳	۱۵۴	۱۳۰	۱۰۳	۱۲۴	۱۳۳۶	عشقآباد.....
۳۸۷	۴۷۹	۶۴۰	۷۹۱	۸۶۲	۷۷۷	۶۶۹	۷۲۱	۶۶۲۰	فرهادگرد.....
۲۴۱۳	۲۷۷۵	۳۳۵۲	۳۸۰۶	۴۰۸۵	۳۸۰۸	۳۰۲۶	۳۰۱۵	۳۳۲۵۴	فریمان.....
۳۱۸	۴۱۴	۵۲۶	۵۸۸	۷۷۶	۶۹۷	۴۱۵	۴۴۸	۵۲۰۷	فیروزه.....
۱۰۴۵	۱۳۰۱	۱۵۱۶	۱۶۱۲	۱۹۰۹	۱۶۰۳	۱۳۲۳	۱۳۱۲	۱۵۱۵۱	فیضآباد.....
۲۱۸	۲۶۵	۳۱۴	۴۴۲	۶۶۴	۵۶۸	۴۲۵	۳۸۲	۴۱۶۳	قاسمآباد.....
۱۸۴	۲۴۶	۳۱۲	۳۷۰	۳۷۴	۴۱۴	۲۶۷	۲۷۸	۳۱۵۱	قدمگاه.....
۲۸۶	۳۴۳	۴۷۸	۵۵۶	۶۲۱	۵۹۳	۴۸۸	۴۵۴	۴۸۷۴	قلندرآباد.....
۲۴۳	۲۴۵	۳۱۱	۴۱۹	۷۴۴	۵۱۳	۲۷۲	۲۶۱	۴۵۷۷	کاخک.....
۵۱۳	۶۱۴	۸۵۸	۱۱۳۹	۱۴۹۸	۱۲۹۲	۱۱۱۸	۹۳۵	۹۷۰۹	کاریز.....
۱۵۴	۲۰۶	۳۵۲	۳۹۶	۶۱۶	۳۹۰	۲۰۷	۲۶۵	۳۵۰۴	کدکن.....
۴۷۲	۴۶۱	۶۱۰	۶۲۳	۱۲۶۹	۱۰۲۶	۵۸۵	۶۵۵	۷۱۷۸	کلات.....

۳۵۸	۳۷۷	۶۶۴	۶۷۱	۶۷۹	۴۹۵	۴۲۳	۴۶۸	۵۷۰۰	کندر.....
۲۸۳۶	۲۸۰۸	۳۲۸۴	۵۱۹۰	۴۸۸۴	۳۳۲۴	۲۹۱۶	۲۹۹۵	۳۶۹۹۶	گناباد.....
۱۴۵	۱۵۵	۱۶۹	۱۸۹	۱۹۹	۳۳۹	۱۴۹	۱۵۷	۲۰۶۱	لطف آباد.....
۶۷	۹۲	۱۰۶	۲۷۵	۴۳۱	۲۰۶	۸۷	۹۹	۱۵۶۸	مزدآوند.....



۲- جمعیت شهرهای کشور به تفکیک سن و جنس بر حسب استان - ۱۳۸۵ (دنباله)

شهر	مرد و زن							
	۷۵ ساله و بیش تر	۷۰-۷۴ ساله	۶۵-۶۹ ساله	۶۰-۶۴ ساله	۵۵-۵۹ ساله	۵۰-۵۴ ساله	۴۵-۴۹ ساله	۴۰-۴۴ ساله
روداب.....	۵۱	۷۶	۵۹	۸۸	۸۷	۱۴۴	۱۶۴	۱۹۰
ریوش.....	۱۲۳	۱۲۱	۱۰۰	۱۰۱	۱۰۰	۱۳۸	۱۹۵	۲۵۰
سبزوار.....	۳۷۳۱	۳۴۶۲	۳۱۶۳	۴۶۴۴	۵۰۱۸	۸۳۷۸	۱۱۸۸۸	۱۲۰۶۷
سبزوار ۱.....	۱۷۸۱	۱۶۱۵	۱۴۹۸	۲۱۸۶	۲۴۶۸	۴۱۲۲	۵۹۱۶	۶۰۴۱
سبزوار ۲.....	۱۹۵۰	۱۸۴۷	۱۶۶۵	۲۴۵۸	۲۵۵۰	۴۲۵۶	۵۹۷۲	۶۰۲۶
سفیدسنگ.....	۷۷	۷۸	۶۴	۷۵	۷۲	۹۶	۲۲۵	۲۱۱
سلامی.....	۹۰	۷۴	۹۱	۱۱۶	۱۰۹	۱۳۰	۲۲۴	۲۲۶
سلطان آباد.....	۸۵	۷۸	۹۰	۱۰۸	۱۱۲	۱۳۶	۱۸۷	۲۱۴
سنگان.....	۱۲۰	۱۱۵	۱۲۷	۱۵۶	۱۶۱	۱۹۲	۳۱۰	۳۹۵
ششتمد.....	۶۱	۷۲	۵۳	۶۸	۵۶	۱۰۳	۱۱۷	۱۳۸
شهرزو.....	۱۰۵	۶۹	۶۰	۸۷	۹۳	۱۳۲	۱۷۶	۲۰۴
صالح آباد.....	۷۳	۶۰	۵۷	۸۷	۱۰۷	۲۰۱	۲۶۵	۴۰۲
عشق آباد.....	۲۹	۳۸	۲۸	۴۷	۳۳	۴۰	۴۸	۵۶
فرهادگرد.....	۱۱۶	۱۲۸	۱۲۳	۱۲۰	۱۳۳	۱۶۵	۲۴۹	۲۶۰
فریمان.....	۵۲۸	۴۷۰	۵۰۶	۵۹۶	۶۴۵	۱۰۷۱	۱۴۳۶	۱۷۲۲
فیروزه.....	۵۳	۸۴	۸۲	۸۰	۱۰۶	۱۷۳	۲۰۲	۲۴۵
فیض آباد.....	۲۹۰	۲۵۶	۲۷۹	۳۲۸	۳۳۱	۴۷۱	۷۱۰	۸۶۵
قاسم آباد.....	۶۱	۵۶	۷۰	۹۵	۱۰۹	۱۳۵	۱۹۱	۱۶۸
قدمگاه.....	۵۸	۵۹	۷۳	۵۹	۶۲	۱۱۳	۱۴۴	۱۳۸
قلندر آباد.....	۱۱۳	۹۴	۸۳	۹۵	۷۳	۱۴۷	۲۲۱	۲۲۹
کاخک.....	۳۲۶	۱۹۵	۱۴۷	۱۴۱	۱۳۵	۱۹۹	۲۰۹	۲۱۷
کاریز.....	۱۲۷	۱۱۰	۱۱۷	۱۶۵	۱۵۰	۲۵۱	۳۵۷	۴۶۵
کدکن.....	۱۲۵	۱۱۲	۸۷	۱۳۱	۸۷	۱۱۸	۱۱۳	۱۴۵
کلات.....	۱۱۳	۱۰۴	۹۱	۱۲۹	۱۴۷	۱۸۲	۲۹۷	۴۱۴

۱۸۵	۱۴۰	۱۲۴	۱۴۳	۱۲۸	۱۹۵	۳۱۵	۳۳۵	کندر.....
۷۶۹	۵۴۷	۵۲۹	۷۲۰	۷۸۶	۱۳۰۵	۱۸۳۶	۲۲۶۷	گناباد.....
۹۵	۶۱	۶۵	۴۳	۴۵	۵۷	۸۰	۱۱۳	لطف آباد.....
۱۱	۱۳	۶	۱۱	۲۱	۴۳	۴۷	۵۳	مزدآوند.....



۲- جمعیت شهرهای کشور به تفکیک سن و جنس بر حسب استان - ۱۳۸۵ (دنباله)

مرد								جمع	شهر
۳۵-۳۹ ساله	۳۰-۳۴ ساله	۲۵-۲۹ ساله	۲۰-۲۴ ساله	۱۵-۱۹ ساله	۱۰-۱۴ ساله	۵-۹ ساله	۰-۴ ساله		
۱۳۱	۱۳۱	۱۶۶	۱۹۴	۲۵۵	۲۱۰	۱۳۷	۱۲۵	۱۷۶۵	روداب.....
۱۵۷	۱۸۹	۲۶۵	۲۵۵	۴۰۶	۳۹۵	۱۹۵	۲۰۳	۲۵۹۸	ریوش.....
۷۷۲۳	۸۴۸۶	۱۰۴۷۱	۱۳۴۶۲	۱۳۴۰۵	۹۷۶۹	۸۵۸۰	۸۶۴۱	۱۰۷۲۴۷	سبزوار.....
۳۹۲۷	۴۱۵۳	۵۰۸۳	۶۴۰۲	۶۳۶۸	۴۷۵۱	۴۱۵۶	۴۰۹۲	۵۲۰۰۶	سبزوار ۱.....
۳۷۹۶	۴۳۳۳	۵۳۸۸	۷۰۶۰	۷۰۳۷	۵۰۱۸	۴۴۲۴	۴۵۴۹	۵۵۲۴۱	سبزوار ۲.....
۱۴۰	۱۶۸	۲۱۸	۲۶۸	۴۱۴	۳۴۹	۲۶۴	۲۸۱	۲۵۵۸	سفیدسنگ.....
۱۹۲	۱۹۲	۲۸۶	۳۱۳	۳۹۹	۴۵۲	۳۳۱	۳۳۱	۳۰۳۴	سلامی.....
۱۵۷	۱۹۴	۲۵۲	۲۴۹	۳۳۷	۴۰۶	۲۴۵	۲۷۵	۲۵۹۵	سلطان آباد.....
۳۰۱	۲۶۸	۳۶۱	۴۰۱	۶۲۷	۷۴۰	۵۵۸	۵۵۴	۴۵۸۱	سنگان.....
۷۴	۷۶	۱۲۷	۱۲۸	۴۱۱	۳۴۲	۸۹	۹۴	۱۶۷۴	ششتمد.....
۱۲۴	۱۲۱	۱۳۸	۲۰۲	۲۹۷	۲۷۶	۲۱۹	۱۶۳	۲۰۰۰	شهرزو.....
۲۵۶	۳۳۵	۴۲۹	۳۹۶	۷۱۴	۶۵۳	۵۰۹	۵۴۳	۴۵۰۹	صالح آباد.....
۴۲	۴۹	۸۰	۸۷	۷۰	۷۵	۵۸	۵۵	۶۷۲	عشق آباد.....
۲۰۲	۲۳۶	۳۴۰	۳۷۱	۴۲۶	۳۹۷	۳۳۹	۳۶۰	۳۲۹۱	فرهادگرد.....
۱۲۸۵	۱۳۸۵	۱۶۱۲	۱۷۵۱	۱۹۳۲	۱۸۶۶	۱۵۴۱	۱۵۳۵	۱۶۴۶۰	فریمان.....
۱۷۶	۲۰۹	۲۸۰	۳۰۵	۳۰۴	۲۵۷	۲۱۸	۲۰۳	۲۴۵۴	فیروزه.....
۵۷۳	۶۶۰	۷۵۰	۷۵۰	۹۰۸	۷۶۸	۶۶۴	۶۸۲	۷۵۷۰	فیض آباد.....
۹۶	۹۹	۱۵۰	۱۹۳	۳۸۱	۳۱۴	۲۱۳	۲۰۲	۲۰۹۰	قاسم آباد.....
۹۴	۱۳۵	۱۵۳	۱۷۹	۱۷۹	۱۳۶	۱۴۱	۱۵۰	۱۵۲۰	قدمگاه.....
۱۵۰	۱۷۴	۲۵۶	۲۵۶	۳۳۲	۳۱۳	۲۵۰	۲۲۷	۲۴۶۰	قلندر آباد.....
۱۲۱	۱۲۳	۱۳۰	۲۱۱	۳۳۷	۳۲۲	۱۴۳	۱۳۳	۲۲۲۹	کاخک.....
۲۴۰	۲۹۳	۴۵۱	۵۶۳	۷۹۲	۶۷۷	۵۵۶	۵۱۰	۵۰۱۶	کاریز.....
۶۰	۱۱۲	۱۸۲	۱۸۱	۳۲۳	۱۶۴	۱۰۲	۱۳۰	۱۷۰۰	کدکن.....
۲۲۸	۲۴۷	۲۶۸	۲۹۱	۶۵۹	۵۵۷	۳۰۹	۳۳۵	۳۶۴۵	کلات.....

۱۸۴	۲۰۴	۳۴۲	۳۱۹	۳۴۳	۲۵۵	۲۲۱	۲۳۱	۲۸۶۵	کندر.....
۱۴۳۸	۱۴۴۳	۱۶۶۱	۲۹۰۴	۲۸۰۰	۱۶۸۲	۱۵۶۲	۱۵۱۸	۱۹۶۲۹	گناباد.....
۸۱	۷۵	۷۴	۱۰۵	۱۰۶	۱۱۲	۷۰	۷۸	۹۶۴	لطف آباد.....
۳۴	۵۳	۶۵	۲۱۲	۳۵۷	۱۲۱	۴۳	۴۹	۱۰۴۵	مزدآوند.....



۲- جمعیت شهرهای کشور به تفکیک سن و جنس بر حسب استان - ۱۳۸۵ (دنباله)

شهر	مرد							
	۷۵ ساله و بیشتر	۷۴ - ۷۰ ساله	۶۹ - ۶۵ ساله	۶۴ - ۶۰ ساله	۵۹ - ۵۵ ساله	۵۴ - ۵۰ ساله	۴۹ - ۴۵ ساله	۴۴ - ۴۰ ساله
روداب.....	۲۶	۴۰	۳۰	۳۷	۴۳	۷۵	۷۰	۹۵
ریوش.....	۶۸	۶۴	۴۳	۵۰	۳۲	۶۲	۸۴	۱۳۰
سبزوار.....	۱۸۶۷	۱۷۷۲	۱۵۹۳	۲۳۱۴	۲۵۰۵	۴۳۲۷	۶۱۳۶	۶۱۹۶
سبزوار ۱.....	۸۵۱	۸۰۶	۷۶۴	۱۰۶۷	۱۲۵۴	۲۱۷۱	۳۰۴۷	۳۱۱۴
سبزوار ۲.....	۱۰۱۶	۹۶۶	۸۲۹	۱۲۴۷	۱۲۵۱	۲۱۵۶	۳۰۸۹	۳۰۸۲
سفیدسنگ.....	۵۱	۳۶	۳۳	۲۷	۲۸	۵۱	۱۲۶	۱۰۴
سلامی.....	۶۲	۴۳	۵۱	۵۶	۳۸	۵۸	۱۱۲	۱۱۸
سلطان آباد.....	۴۶	۴۳	۴۷	۴۵	۴۵	۷۱	۸۸	۹۵
سنگان.....	۶۹	۶۰	۷۰	۶۴	۷۸	۸۶	۱۳۸	۲۰۶
ششتمد.....	۴۰	۳۹	۲۵	۳۰	۲۷	۵۳	۵۱	۶۸
شهرزو.....	۵۶	۳۹	۲۷	۴۲	۳۶	۶۸	۹۳	۹۹
صالح آباد.....	۴۴	۳۷	۲۹	۴۳	۵۹	۱۱۰	۱۴۸	۲۰۴
عشق آباد.....	۱۵	۲۶	۱۷	۱۷	۱۶	۱۵	۲۵	۲۵
فرهادگرد.....	۷۰	۷۴	۷۵	۵۰	۵۱	۶۳	۱۱۸	۱۱۹
فریمان.....	۳۰۱	۲۵۹	۲۵۳	۲۶۶	۳۰۷	۵۲۵	۷۲۸	۹۱۴
فیروزه.....	۳۱	۴۳	۴۰	۳۷	۴۹	۸۵	۹۶	۱۲۱
فیض آباد.....	۱۶۵	۱۳۱	۱۳۹	۱۵۴	۱۶۳	۲۳۱	۳۸۶	۴۴۶
قاسم آباد.....	۳۷	۳۳	۴۱	۴۱	۴۵	۵۴	۱۰۴	۸۷
قدمگاه.....	۲۸	۳۴	۳۹	۲۹	۳۱	۵۴	۶۹	۶۹
قلندر آباد.....	۶۷	۴۱	۴۱	۳۷	۲۸	۷۱	۱۰۶	۱۱۱
کاخک.....	۱۷۳	۹۳	۵۵	۵۷	۵۳	۸۵	۹۶	۹۷
کاریز.....	۹۴	۶۴	۷۱	۸۹	۷۲	۱۲۷	۱۷۹	۲۳۸
کدکن.....	۶۷	۶۸	۳۴	۵۳	۴۱	۵۸	۵۷	۶۸
کلات.....	۶۶	۶۱	۴۹	۵۹	۶۰	۸۹	۱۶۶	۲۰۱

۱۰۳	۷۵	۵۹	۵۸	۵۴	۸۴	۱۵۶	۱۷۷	کندر.....
۴۳۶	۲۷۹	۲۵۷	۳۶۵	۳۷۸	۶۹۷	۱۰۰۷	۱۲۰۲	گناباد.....
۴۹	۲۵	۲۳	۱۸	۱۵	۲۷	۳۹	۶۷	لطف آباد.....
۸	۸	۱	۸	۱۲	۲۰	۲۶	۲۸	مزدآوند.....



۲- جمعیت شهرهای کشور به تفکیک سن و جنس بر حسب استان - ۱۳۸۵ (دنباله)

زن								جمع	شهر
۳۵-۳۹ ساله	۳۰-۳۴ ساله	۲۵-۲۹ ساله	۲۰-۲۴ ساله	۱۵-۱۹ ساله	۱۰-۱۴ ساله	۵-۹ ساله	۰-۴ ساله		
۱۲۵	۱۴۱	۱۷۳	۲۰۷	۲۵۸	۳۲۵	۱۶۳	۱۴۰	۱۹۷۵	روداب.....
۱۴۰	۱۹۵	۲۳۱	۲۸۵	۴۲۹	۲۴۶	۱۷۹	۱۹۲	۲۴۹۲	ریوش.....
								۱۰۷۳۳	
۷۵۰۲	۸۴۱۳	۱۰۶۵۹	۱۵۵۲۱	۱۳۶۵۰	۹۷۲۹	۸۱۱۷	۸۱۰۳	۵	سیزوار.....
۳۶۲۹	۴۰۷۶	۵۱۴۱	۷۴۰۷	۶۳۰۱	۴۶۳۸	۴۰۱۵	۳۹۰۵	۵۱۶۶۵	سیزوار ۱.....
۳۸۷۳	۴۳۳۷	۵۵۱۸	۸۱۱۴	۷۳۴۹	۵۰۹۱	۴۱۰۲	۴۱۹۸	۵۵۶۷۰	سیزوار ۲.....
۱۴۰	۱۶۰	۲۱۹	۲۸۸	۳۳۹	۳۰۱	۲۴۷	۲۸۰	۲۴۱۶	سفیدسنگ.....
۱۸۶	۱۹۶	۳۱۳	۳۵۹	۴۰۷	۴۸۸	۳۳۶	۳۲۵	۳۱۳۲	سلامی.....
۱۴۰	۱۸۰	۲۰۷	۲۷۲	۳۲۲	۲۶۴	۲۴۱	۲۳۶	۲۳۹۲	سلطان آباد.....
۲۸۳	۲۸۵	۳۷۵	۴۵۴	۵۹۲	۵۸۱	۴۹۵	۵۰۷	۴۳۷۷	سنگان.....
۶۵	۸۰	۱۱۳	۱۲۵	۴۴۱	۲۵۸	۸۳	۷۹	۱۵۷۹	ششتمد.....
۱۲۷	۱۱۶	۱۸۰	۲۲۹	۳۲۷	۳۰۰	۱۸۲	۱۶۱	۲۰۸۸	شهرزو.....
۲۴۵	۳۳۳	۵۱۶	۴۹۵	۶۹۱	۵۸۱	۴۸۷	۵۲۸	۴۴۵۴	صالح آباد.....
۴۰	۵۳	۶۹	۸۶	۸۴	۵۵	۴۵	۶۹	۶۶۴	عشق آباد.....
۱۸۵	۲۴۳	۳۰۰	۴۲۰	۴۳۶	۳۸۰	۳۳۰	۳۶۱	۳۳۲۹	فرهادگرد.....
۱۱۲۸	۱۳۹۰	۱۷۴۰	۲۰۵۵	۲۱۵۳	۱۹۴۲	۱۴۸۵	۱۴۸۰	۱۶۷۹۴	فریمان.....
۱۴۲	۲۰۵	۲۴۶	۲۸۳	۴۷۲	۴۴۰	۱۹۷	۲۴۵	۲۷۵۳	فیروزه.....
۴۷۲	۶۴۱	۷۶۶	۸۶۲	۱۰۰۱	۸۳۵	۶۵۹	۶۳۰	۷۵۸۱	فیض آباد.....
۱۲۲	۱۶۶	۱۶۴	۲۴۹	۲۸۳	۲۵۴	۲۱۲	۱۸۰	۲۰۷۳	قاسم آباد.....
۹۰	۱۱۱	۱۵۹	۱۹۱	۱۹۵	۲۷۸	۱۲۶	۱۲۸	۱۶۳۱	قدمگاه.....
۱۳۶	۱۶۹	۲۲۲	۳۰۰	۲۸۹	۲۸۰	۲۳۸	۲۲۷	۲۴۱۴	قلندرآباد.....
۱۲۲	۱۲۲	۱۸۱	۲۰۸	۴۰۷	۱۹۱	۱۲۹	۱۲۸	۲۳۴۸	کاخک.....
۲۷۳	۳۲۱	۴۰۷	۵۷۶	۷۰۶	۶۱۵	۵۶۲	۴۲۵	۴۶۹۳	کاریز.....
۹۴	۹۴	۱۷۰	۲۱۵	۲۹۳	۲۲۶	۱۰۵	۱۳۵	۱۸۰۴	کدکن.....

۲۴۴	۲۱۴	۳۴۲	۳۳۲	۶۱۰	۴۶۹	۲۷۶	۳۲۰	۳۵۳۳	کلات.....
۱۷۴	۱۷۳	۳۲۲	۳۵۲	۳۳۶	۲۴۰	۲۰۲	۲۳۷	۲۸۳۵	کندر.....
۱۳۹۸	۱۳۶۵	۱۶۲۳	۲۲۸۶	۲۰۸۴	۱۶۴۲	۱۳۵۴	۱۴۷۷	۱۷۳۶۷	گناباد.....
۶۴	۸۰	۹۵	۸۴	۹۳	۲۲۷	۷۹	۷۹	۱۰۹۷	لطف آباد.....
۳۳	۳۹	۴۱	۶۳	۷۴	۸۵	۴۴	۵۰	۵۲۳	مزدآوند.....



۲- جمعیت شهرهای کشور به تفکیک سن و جنس بر حسب استان - ۱۳۸۵ (دنباله)

زن								شهر
۷۵ ساله و بیشتر	۷۴ - ۷۰ ساله	۶۹ - ۶۵ ساله	۶۴ - ۶۰ ساله	۵۹ - ۵۵ ساله	۵۴ - ۵۰ ساله	۴۹ - ۴۵ ساله	۴۴ - ۴۰ ساله	
۲۵	۳۶	۲۹	۵۱	۴۴	۶۹	۹۴	۹۵	روداب.....
۵۵	۵۷	۵۷	۵۱	۶۸	۷۶	۱۱۱	۱۲۰	ریوش.....
۱۸۶۴	۱۶۹۰	۱۵۷۰	۲۳۳۰	۲۵۱۳	۴۰۵۱	۵۷۵۲	۵۸۷۱	سبزوار.....
۹۳۰	۸۰۹	۷۳۴	۱۱۱۹	۱۲۱۴	۱۹۵۱	۲۸۶۹	۲۹۲۷	سبزوار ۱.....
۹۳۴	۸۸۱	۸۳۶	۱۲۱۱	۱۲۹۹	۲۱۰۰	۲۸۸۳	۲۹۴۴	سبزوار ۲.....
۲۶	۴۲	۳۱	۴۸	۴۴	۴۵	۹۹	۱۰۷	سفیدسنگ.....
۲۸	۳۱	۴۰	۶۰	۷۱	۷۲	۱۱۲	۱۰۸	سلامی.....
۳۹	۳۵	۴۳	۶۳	۶۷	۶۵	۹۹	۱۱۹	سلطان آباد.....
۵۱	۵۵	۵۷	۹۲	۸۳	۱۰۶	۱۷۲	۱۸۹	سنگان.....
۲۱	۳۳	۲۸	۳۸	۲۹	۵۰	۶۶	۷۰	ششتمد.....
۴۹	۳۰	۳۳	۴۵	۵۷	۶۴	۸۳	۱۰۵	شهرزو.....
۲۹	۲۳	۲۸	۴۴	۴۸	۹۱	۱۱۷	۱۹۸	صالح آباد.....
۱۴	۱۲	۱۱	۳۰	۱۷	۲۵	۲۳	۳۱	عشق آباد.....
۴۶	۵۴	۴۸	۷۰	۸۲	۱۰۲	۱۳۱	۱۴۱	فرهادگرد.....
۲۲۷	۲۱۱	۲۵۳	۳۳۰	۳۳۸	۵۴۶	۷۰۸	۸۰۸	فریمان.....
۲۲	۴۱	۴۲	۴۳	۵۷	۸۸	۱۰۶	۱۲۴	فیروزه.....
۱۲۵	۱۲۵	۱۴۰	۱۷۴	۱۶۸	۲۴۰	۳۲۴	۴۱۹	فیض آباد.....
۲۴	۲۳	۲۹	۵۴	۶۴	۸۱	۸۷	۸۱	قاسم آباد.....
۳۰	۲۵	۳۴	۳۰	۳۱	۵۹	۷۵	۶۹	قدمگاه.....
۴۶	۵۳	۴۲	۵۸	۴۵	۷۶	۱۱۵	۱۱۸	قلندر آباد.....
۱۵۳	۱۰۲	۹۲	۸۴	۸۲	۱۱۴	۱۱۳	۱۲۰	کاخک.....
۳۳	۴۶	۴۶	۷۶	۷۸	۱۲۴	۱۷۸	۲۲۷	کاریز.....
۵۸	۴۴	۵۳	۷۸	۴۶	۶۰	۵۶	۷۷	کدکن.....

۴۷	۴۳	۴۲	۷۰	۸۷	۹۳	۱۳۱	۲۱۳	کلات
۸۲	۶۵	۶۵	۸۵	۷۴	۱۱۱	۱۵۹	۱۵۸	کندر
۳۳۳	۲۶۸	۲۷۲	۳۵۵	۴۰۸	۶۰۸	۸۲۹	۱۰۶۵	گناباد
۴۶	۳۶	۴۲	۲۵	۳۰	۳۰	۴۱	۴۶	لطف آباد
۳	۵	۵	۳	۹	۲۳	۲۱	۲۵	مزدآوند



۲- جمعیت شهرهای کشور به تفکیک سن و جنس بر حسب استان - ۱۳۸۵ (دنباله)

مرد وزن								جمع	شهر
۳۵-۳۹ ساله	۳۰-۳۴ ساله	۲۵-۲۹ ساله	۲۰-۲۴ ساله	۱۵-۱۹ ساله	۱۰-۱۴ ساله	۵-۹ ساله	۰-۴ ساله		
۱۷۱۸۹	۱۹۱۱۸	۲۵۸۷۱	۳۱۴۲۹	۲۹۲۷۲	۲۱۳۹۵	۱۹۵۱۰	۱۹۴۷۰	۲۴۲۷۳۱	مشهد
۳	۲	۹	۰	۹	۲	۸	۰	۶	مشهد ۱
۱۲۹۱۱	۱۲۱۵۶	۱۵۸۰۶	۲۰۴۳۷	۱۷۹۸۴	۱۲۴۵۶	۱۱۱۵۳	۹۱۹۸	۱۷۲۵۴۷	مشهد ۲
۲۷۸۴۵	۳۲۲۸۶	۴۲۹۸۱	۴۸۶۸۷	۴۳۸۵۶	۳۲۳۲۲	۳۰۹۹۳	۳۲۶۶۲	۳۸۰۴۵۴	مشهد ۳
۲۰۰۳۹	۲۴۳۸۷	۳۳۴۷۶	۳۸۲۰۹	۳۶۱۰۹	۲۷۴۶۵	۲۵۷۱۸	۲۷۵۶۴	۲۹۶۲۶۷	مشهد ۴
۱۵۷۸۰	۱۹۸۹۲	۲۶۷۱۷	۳۰۹۶۸	۳۱۱۸۳	۲۴۶۱۷	۲۱۹۱۹	۲۳۰۲۸	۲۴۳۲۱۹	مشهد ۵
۸۷۱۹	۱۰۵۶۲	۱۴۸۵۰	۱۹۳۷۵	۲۱۲۶۴	۱۶۹۳۶	۱۳۵۴۷	۱۳۲۷۷	۱۴۹۵۹۰	مشهد ۶
۱۲۱۳۱	۱۵۰۵۷	۲۰۹۸۰	۲۵۹۴۱	۲۵۹۳۷	۱۹۷۸۹	۱۷۵۶۲	۱۸۲۱۱	۱۹۶۲۴۸	مشهد ۷
۱۴۲۵۵	۱۶۳۹۱	۲۱۳۴۸	۲۴۸۱۹	۲۲۳۵۵	۱۶۶۶۹	۱۶۳۹۴	۱۷۱۸۰	۱۹۳۰۸۹	مشهد ۸
۷۵۹۱	۷۷۱۹	۱۰۱۰۰	۱۳۶۳۶	۱۰۸۷۱	۷۴۵۵	۷۲۰۶	۶۸۱۸	۱۰۳۲۰۵	مشهد ۹
۱۹۶۶۸	۲۰۱۶۲	۲۷۳۴۱	۳۴۱۸۸	۲۹۴۴۳	۱۹۵۹۱	۱۸۳۰۳	۱۶۹۳۹	۲۵۳۲۱۰	مشهد ۱۰
۱۸۷۶۹	۱۸۰۰۴	۲۴۲۹۴	۳۰۷۶۷	۳۰۱۷۳	۲۱۱۴۳	۱۸۵۹۷	۱۷۴۹۲	۲۳۶۲۱۶	مشهد ۱۱
۱۲۰۹۴	۱۲۲۸۶	۱۷۸۸۶	۲۳۱۰۴	۱۹۸۱۲	۱۲۸۱۱	۱۱۳۰۶	۱۰۲۲۱	۱۷۰۹۴۱	مشهد ۱۲ (ثامن)
۲۰۹۱	۲۲۸۰	۲۹۴۰	۴۱۵۹	۳۷۴۲	۲۶۹۸	۲۴۱۰	۲۱۱۰	۳۲۳۳۰	مشهدریزه
۴۴۸	۵۶۶	۸۳۵	۸۳۵	۱۰۷۵	۱۱۱۲	۱۰۳۲	۹۹۰	۸۳۴۱	نشتیفان
۳۷۷	۴۴۴	۵۶۰	۷۳۹	۸۵۰	۸۳۰	۷۴۲	۷۸۱	۶۵۶۶	نصرآباد
۳۷۱	۴۶۲	۶۶۳	۸۴۱	۱۰۶۱	۸۵۱	۶۸۸	۷۷۸	۷۰۰۵	نقاب
۸۵۰	۹۷۴	۱۲۸۳	۱۳۶۰	۱۶۳۷	۱۴۸۹	۱۱۷۱	۱۲۱۲	۱۲۴۸۳	نوخندان
۱۹۵	۱۹۱	۲۲۱	۲۸۹	۵۰۲	۳۹۰	۲۰۸	۱۶۸	۳۰۳۵	نیل شهر
۳۳۸	۵۰۶	۶۱۲	۷۳۷	۹۱۲	۸۹۴	۷۴۵	۸۱۰	۶۶۸۲	یونسی
۲۶۷	۳۰۳	۳۶۲	۳۹۲	۳۹۲	۲۷۲	۲۵۲	۲۹۰	۳۳۴۹	جنگل
۳۳۹	۴۶۴	۶۱۴	۶۸۰	۸۵۱	۹۰۰	۶۴۰	۶۶۱	۶۲۸۲	خرو
۷۶۷	۹۲۸	۱۳۲۲	۱۳۷۴	۱۵۱۸	۱۰۷۴	۹۰۳	۹۶۱	۱۱۹۳۲	سرخس
۲۴۷۴	۲۷۴۶	۳۵۰۴	۳۸۶۲	۴۸۲۸	۳۹۴۶	۳۳۲۱	۳۳۴۳	۳۴۶۷۵	

۴۹۰	۵۷۴	۷۴۴	۷۶۰	۸۳۶	۵۷۵	۵۴۱	۵۷۵	۶۵۷۰	شاندیز.....
۱۱۰۰	۱۰۲۰	۱۲۷۳	۱۴۷۴	۱۴۰۸	۱۱۷۱	۱۰۱۸	۱۰۷۶	۱۳۲۰۰	طرقه.....
۷۱۳۷	۷۵۸۵	۹۲۵۳	۱۳۰۶۶	۱۳۷۷۶	۱۰۵۰۴	۸۴۸۲	۸۰۱۸	۱۰۱۳۱۳	قوچان.....
۵۹۳۲	۶۸۷۹	۸۳۶۳	۱۰۵۵۶	۱۰۷۸۳	۷۵۹۰	۶۵۳۲	۶۶۱۳	۸۳۶۶۷	کاشمر.....
۶۴	۱۲۲	۱۲۴	۱۶۵	۲۳۰	۲۱۲	۱۲۳	۱۲۹	۱۳۸۳	ملک‌آباد.....
۱۵۱۹۶	۱۷۲۰۷	۲۲۱۶۷	۲۶۲۶۵	۲۶۰۹۴	۱۸۸۹۶	۱۶۴۴۰	۱۶۸۹۴	۲۰۸۸۶۰	نیشابور.....



۲- جمعیت شهرهای کشور به تفکیک سن و جنس بر حسب استان - ۱۳۸۵ (دنباله)

شهر	مرد و زن							
	۷۵ ساله و بیشتر	۷۰-۷۴ ساله	۶۵-۶۹ ساله	۶۰-۶۴ ساله	۵۵-۵۹ ساله	۵۰-۵۴ ساله	۴۵-۴۹ ساله	۴۰-۴۴ ساله
مشهد.....	۳۸۰۳۳	۳۲۶۸۷	۳۷۳۳۲	۵۰۷۰۸	۶۰۹۱۸	۹۸۷۰	۱۲۸۹۸	۱۴۷۳۸
مشهد ۱.....	۵۰۴۶	۴۰۴۱	۴۷۹۱	۶۲۵۷	۷۰۵۰	۹۶۰۵	۱۱۲۹۶	۱۲۳۶۰
مشهد ۲.....	۵۴۰۶	۴۷۸۸	۵۱۹۲	۷۱۲۸	۸۶۵۹	۱۰۱۵	۱۹۹۰۷	۲۲۹۰۹
مشهد ۳.....	۴۲۲۹	۳۷۶۷	۴۱۸۳	۵۵۷۴	۶۲۵۹	۵	۱۳۴۵۰	۱۵۶۸۳
مشهد ۴.....	۳۳۲۶	۲۹۱۰	۳۱۸۴	۴۲۸۷	۴۷۸۱	۷۷۵۹	۱۰۳۵۱	۱۲۵۱۷
مشهد ۵.....	۲۱۲۲	۱۸۸۵	۲۱۲۲	۲۷۸۷	۳۱۳۹	۴۸۴۴	۶۵۴۱	۷۶۲۰
مشهد ۶.....	۳۰۱۹	۲۶۶۷	۲۷۱۳	۳۵۱۲	۳۷۶۳	۶۳۰۶	۸۶۳۷	۱۰۰۲۳
مشهد ۷.....	۳۲۴۲	۲۸۱۶	۳۰۳۱	۳۸۱۶	۴۱۶۷	۶۵۹۳	۸۹۹۱	۱۱۰۲۲
مشهد ۸.....	۳۲۸۵	۲۵۲۲	۲۷۲۶	۳۲۰۸	۳۲۵۰	۴۵۰۰	۵۷۰۲	۶۶۱۶
مشهد ۹.....	۲۹۳۳	۲۵۶۴	۳۶۴۸	۵۵۸۲	۷۶۸۹	۸	۱۵۴۲۳	۱۷۳۲۸
مشهد ۱۰.....	۱۶۹۳	۱۵۵۰	۲۰۶۹	۳۲۸۲	۵۱۲۸	۵	۱۵۳۰۴	۱۷۶۵۶
مشهد ۱۱.....	۲۳۵۷	۲۱۰۰	۲۶۷۳	۴۳۰۸	۶۲۰۲	۷	۱۱۸۳۱	۱۱۸۱۳
مشهد ۱۲ (ثامن).....	۱۳۷۵	۱۰۷۷	۱۰۰۰	۹۶۷	۸۳۱	۱۲۶۷	۱۵۴۷	۱۸۳۶
مشهدریزه.....	۷۱	۹۶	۱۰۴	۱۶۵	۱۱۲	۲۳۳	۲۷۸	۳۸۹
نشتیفان.....	۱۰۱	۸۶	۱۱۰	۱۲۱	۱۵۰	۱۹۳	۲۴۲	۲۴۰
نصرآباد.....	۹۵	۹۵	۷۷	۱۲۰	۱۱۹	۱۹۶	۲۷۰	۳۱۸
نقاب.....	۱۶۶	۱۸۸	۱۷۸	۲۱۱	۲۲۶	۳۵۵	۵۷۴	۶۰۹

۱۲۸	۹۰	۸۳	۱۰۶	۸۳	۱۲۰	۱۲۲	۱۳۹	نوخندان.....
۸۵	۷۲	۸۹	۱۱۰	۱۱۹	۱۷۹	۲۴۴	۲۳۰	نیل شهر.....
۷۴	۷۴	۷۹	۸۸	۶۳	۱۲۱	۱۴۹	۱۷۱	یونسی.....
۱۲۲	۹۴	۸۵	۱۲۳	۸۷	۹۹	۲۳۲	۲۹۱	جنگل.....
۲۸۵	۳۰۲	۲۹۴	۳۴۶	۳۰۹	۴۲۵	۵۷۳	۵۵۱	خرو.....
۳۸۴	۳۳۰	۳۴۰	۴۰۳	۵۱۰	۱۰۱۸	۱۵۵۸	۲۱۰۸	سرخس.....
۱۰۶	۱۱۶	۱۲۱	۱۶۲	۱۱۱	۲۲۰	۲۷۵	۳۶۴	شاندیز.....
۳۱۴	۲۶۹	۲۷۰	۲۵۷	۳۲۳	۵۳۰	۷۷۰	۹۲۷	طرقه.....
۱۷۱۵	۱۵۵۸	۱۵۳۷	۱۹۳۶	۲۱۶۳	۳۶۷۰	۵۱۴۲	۵۷۷۱	قوچان.....
۱۴۷۳	۱۲۵۹	۱۲۵۷	۱۸۷۶	۱۷۰۵	۳۲۲۶	۴۵۳۵	۵۰۸۸	کاشمر.....
۲۰	۱۹	۲۲	۱۳	۱۸	۲۹	۴۱	۵۲	ملک‌آباد.....
۳۲۳۳	۳۰۴۸	۳۰۳۲	۴۳۲۱	۴۵۹۰	۷۹۱۵	۱۱۰۶۲	۱۲۵۰۰	نیشابور.....



۲- جمعیت شهرهای کشور به تفکیک سن و جنس بر حسب استان - ۱۳۸۵ (دنباله)

مرد								جمع	شهر
۳۵-۳۹ ساله	۳۰-۳۴ ساله	۲۵-۲۹ ساله	۲۰-۲۴ ساله	۱۵-۱۹ ساله	۱۰-۱۴ ساله	۵-۹ ساله	۰-۴ ساله		
		۱۳۰۲۹	۱۵۱۷۰	۱۴۶۷۳	۱۰۹۱۱			۱۲۲۳۸۳	
۸۶۳۷۸	۹۷۳۷۲	۸	۸	۵	۳	۹۹۲۵۸	۹۹۷۴۰	۸	مشهد.....
۶۲۳۲	۵۷۲۵	۷۶۶۶	۹۶۸۴	۹۰۶۰	۶۲۹۵	۵۷۱۹	۴۷۲۰	۸۵۵۲۷	مشهد ۱.....
۱۴۵۸۵	۱۶۷۹۸	۲۱۷۱۶	۲۲۸۰۳	۲۱۶۹۵	۱۶۳۱۵	۱۵۶۸۱	۱۶۸۰۰	۱۹۱۹۹۲	مشهد ۲.....
۱۰۳۴۰	۱۲۸۹۸	۱۷۳۵۴	۱۸۴۲۶	۱۷۹۲۶	۱۴۰۹۲	۱۳۰۴۳	۱۴۰۱۲	۱۴۹۶۹۰	مشهد ۳.....
۷۹۶۰	۱۰۳۱۲	۱۳۷۳۲	۱۴۹۹۷	۱۵۷۴۱	۱۲۶۳۸	۱۱۲۱۷	۱۱۸۱۰	۱۲۲۷۴۱	مشهد ۴.....
۴۲۱۱	۵۳۸۱	۷۵۲۳	۹۴۵۵	۱۰۷۱۸	۸۷۳۴	۶۹۲۶	۶۸۱۸	۷۵۴۶۰	مشهد ۵.....
۵۹۶۰	۷۷۹۷	۱۰۷۵۹	۱۲۶۸۱	۱۳۱۰۳	۱۰۰۸۵	۸۹۲۸	۹۲۸۶	۹۸۷۱۵	مشهد ۶.....
۷۵۱۲	۸۴۷۸	۱۰۸۹۱	۱۲۴۵۷	۱۱۴۵۳	۸۴۳۸	۸۳۵۴	۸۹۰۲	۹۸۸۰۸	مشهد ۷.....
۳۸۲۶	۳۸۰۱	۵۱۶۵	۷۶۰۴	۵۷۱۳	۳۸۰۹	۳۷۰۱	۳۴۸۱	۵۲۸۰۹	مشهد ۸.....
۹۹۸۳	۱۰۰۴۵	۱۳۰۵۳	۱۵۵۹۴	۱۴۶۳۹	۱۰۰۵۶	۹۳۰۹	۸۶۵۷	۱۲۶۶۷۰	مشهد ۹.....
۸۸۲۰	۸۸۹۴	۱۲۱۰۲	۱۴۸۲۷	۱۴۹۸۹	۱۰۷۰۴	۹۴۴۴	۹۰۱۲	۱۱۹۵۹۹	مشهد ۱۰.....
۵۹۱۲	۶۰۵۸	۸۷۶۱	۱۰۷۸۹	۹۶۶۷	۶۵۱۱	۵۷۶۷	۵۱۶۹	۸۵۲۰۴	مشهد ۱۱.....
۱۰۳۷	۱۱۸۵	۱۵۷۶	۲۳۹۱	۲۰۳۱	۱۴۳۶	۱۱۶۹	۱۰۷۳	۱۶۶۲۳	مشهد ۱۲ (ثامن).....
۲۱۰	۳۰۹	۴۱۸	۳۶۶	۵۵۵	۵۷۸	۴۹۳	۵۱۲	۴۱۹۹	مشهدریزه.....
۱۷۶	۲۳۴	۲۸۳	۳۲۵	۴۱۳	۴۲۴	۳۶۷	۴۰۹	۳۲۴۰	نشتیفان.....
۱۸۶	۲۴۹	۳۴۹	۴۱۰	۴۴۰	۴۵۴	۳۴۷	۴۰۷	۳۴۷۴	نصرآباد.....

۴۵۰	۵۰۵	۶۲۴	۶۱۱	۸۲۶	۷۱۴	۵۹۱	۶۱۲	۶۱۹۳	نقاب.....
۹۲	۸۲	۱۰۰	۱۵۶	۲۳۴	۱۸۳	۱۰۵	۹۲	۱۴۶۱	نوخندان.....
۱۷۲	۲۴۶	۲۹۲	۳۴۶	۴۷۵	۴۸۳	۳۶۳	۴۲۷	۳۳۷۷	نیل شهر.....
۱۲۷	۱۲۷	۱۷۴	۱۸۱	۱۷۵	۱۳۲	۱۲۸	۱۵۲	۱۵۷۲	یونسی.....
۱۸۵	۲۱۸	۳۳۵	۳۰۶	۴۱۹	۴۷۳	۳۲۳	۳۴۲	۳۱۶۷	جنگل.....
۴۱۵	۵۰۸	۷۱۲	۷۰۹	۸۲۱	۵۶۷	۴۵۲	۴۶۹	۶۱۱۰	خرو.....
۱۲۲۴	۱۳۸۱	۱۶۹۸	۱۸۹۲	۲۴۲۳	۲۰۶۴	۱۷۰۱	۱۷۳۴	۱۷۶۹۳	سرخس.....
۲۸۴	۳۰۲	۳۶۹	۳۷۰	۴۹۱	۳۱۳	۲۷۹	۲۹۷	۳۴۸۶	شاندیز.....
۵۶۳	۴۹۵	۶۳۹	۷۲۲	۷۲۹	۵۹۱	۴۸۷	۵۶۰	۶۷۲۱	طرقبه.....
۳۶۰۶	۳۷۴۵	۴۴۸۲	۶۳۱۹	۷۱۰۲	۵۳۲۴	۴۴۰۳	۴۱۷۸	۵۰۹۸۶	قوچان.....
۳۰۵۲	۳۳۸۵	۴۱۱۹	۵۱۳۲	۵۳۱۲	۳۹۲۴	۳۴۰۲	۳۴۳۱	۴۲۳۱۹	کاشمر.....
۳۸	۶۴	۶۳	۸۴	۶۱	۱۴۳	۶۶	۶۴	۶۸۸	ملک‌آباد.....
۷۸۱۹	۸۸۲۲	۱۱۰۳۹	۱۲۳۳۷	۱۳۰۵۲	۹۶۸۹	۸۳۰۱	۸۶۲۳	۱۰۵۰۱۹	نیشابور.....



۲- جمعیت شهرهای کشور به تفکیک سن و جنس بر حسب استان - ۱۳۸۵ (دنباله)

شهر	مرد						
	۴۰-۴۴ ساله	۴۵-۴۹ ساله	۵۰-۵۴ ساله	۵۵-۵۹ ساله	۶۰-۶۴ ساله	۶۵-۶۹ ساله	۷۰-۷۴ ساله و بیش‌تر
مشهد.....	۷۴۶۷۳	۶۵۵۸۹	۵۰۶۳۹	۳۰۵۳۱	۲۶۲۵۹	۱۹۵۱۷	۱۶۸۱۳
مشهد ۱.....	۶۱۱۱	۵۷۰۴	۴۷۷۹	۳۴۵۸	۳۱۲۳	۲۵۳۶	۲۱۴۶
مشهد ۲.....	۱۱۷۴۸	۱۰۳۳۳	۷۷۱۹	۴۳۷۴	۳۷۱۷	۲۶۲۰	۲۴۱۶
مشهد ۳.....	۷۹۸۷	۶۶۶۸	۴۹۸۱	۳۰۰۰	۲۷۹۱	۲۰۹۰	۱۹۰۶
مشهد ۴.....	۶۲۵۹	۵۱۲۶	۳۶۹۱	۲۲۴۰	۲۱۸۶	۱۵۹۷	۱۵۲۳
مشهد ۵.....	۳۸۳۸	۳۲۸۶	۲۴۱۱	۱۴۸۴	۱۳۷۸	۱۱۱۱	۹۹۵
مشهد ۶.....	۴۹۸۲	۴۲۷۵	۳۰۳۹	۱۷۵۱	۱۷۱۱	۱۳۹۶	۱۳۶۱
مشهد ۷.....	۵۸۶۷	۴۶۸۴	۳۳۲۵	۱۹۲۵	۱۸۳۶	۱۵۵۴	۱۴۳۴
مشهد ۸.....	۳۳۸۹	۲۸۷۵	۲۱۹۶	۱۴۶۷	۱۴۹۶	۱۳۵۰	۱۲۲۴
مشهد ۹.....	۸۸۶۱	۷۷۱۱	۶۵۹۱	۴۱۶۰	۳۲۰۳	۲۱۳۰	۱۳۶۴
مشهد ۱۰.....	۹۰۸۶	۸۳۸۶	۵۸۷۶	۲۸۹۰	۱۸۸۲	۱۱۵۸	۷۹۱
مشهد ۱۱.....	۵۶۲۹	۵۷۵۴	۵۴۳۲	۳۴۳۰	۲۵۳۵	۱۵۵۰	۱۱۴۳
مشهد ۱۲ (ثامن).....	۹۱۶	۷۸۷	۵۹۹	۳۵۲	۴۰۱	۴۲۵	۵۱۰
مشهدریزه.....	۲۰۵	۱۴۲	۱۲۵	۴۸	۷۸	۵۵	۶۱
نشتیفان.....	۱۲۱	۱۱۵	۷۵	۷۳	۵۸	۵۶	۵۷
نصرآباد.....	۱۵۲	۱۳۸	۹۲	۴۶	۶۱	۳۵	۵۵

۱۰۲	۱۰۰	۸۳	۱۰۵	۱۰۴	۱۶۵	۲۷۲	۳۲۹	نقاب
۷۰	۵۱	۳۹	۴۵	۲۹	۳۹	۶۶	۷۸	نوخندان
۵۲	۴۸	۴۵	۵۸	۶۳	۷۱	۱۱۵	۱۲۱	نیل شهر
۴۳	۴۰	۲۸	۴۴	۲۶	۴۸	۷۱	۷۶	یونسی
۶۹	۵۵	۳۶	۶۲	۳۸	۴۲	۱۲۱	۱۴۳	جنگل
۱۴۴	۱۶۱	۱۴۶	۱۶۵	۱۱۵	۱۸۴	۲۵۸	۲۸۴	خرو
۲۰۹	۱۹۰	۱۶۹	۱۹۲	۲۸۹	۵۵۶	۸۵۷	۱۱۱۴	سرخس
۶۲	۶۷	۵۶	۸۰	۵۴	۱۲۱	۱۵۸	۱۸۳	شاندیز
۱۹۰	۱۳۶	۱۲۱	۱۲۳	۱۶۲	۲۸۱	۴۲۵	۴۹۷	طرقبه
۸۳۵	۷۸۴	۷۶۴	۹۰۸	۱۰۹۰	۱۸۹۱	۲۶۰۵	۲۹۵۰	قوچان
۸۰۳	۶۵۱	۶۳۸	۹۸۳	۸۷۵	۱۶۱۷	۲۳۴۱	۲۶۵۴	کاشمر
۱۳	۹	۱۱	۷	۷	۹	۲۵	۲۴	ملک‌آباد
۱۶۲۰	۱۵۶۹	۱۵۲۰	۲۱۲۱	۲۲۶۰	۴۰۳۲	۵۷۹۵	۶۴۲۰	نیشابور



۲- جمعیت شهرهای کشور به تفکیک سن و جنس بر حسب استان - ۱۳۸۵ (دنباله)

شهر	جمع	زن						
		۰-۴ ساله	۵-۹ ساله	۱۰-۱۴ ساله	۱۵-۱۹ ساله	۲۰-۲۴ ساله	۲۵-۲۹ ساله	۳۰-۳۴ ساله
	۱۲۰۳۴	۹۵۸۵	۱۰۴۸۳	۱۴۵۹۹	۱۶۲۵۸	۱۲۸۴۲		
مشهد	۷۸	۰	۹	۴	۲	۱	۸۵۵۱۵	
مشهد ۱	۸۷۰۲۰	۴۴۷۸	۵۴۳۴	۶۱۶۱	۸۹۲۴	۱۰۷۵۳	۶۶۷۹	
	۱۸۸۴۶	۱۵۳۱						
مشهد ۲	۲	۲	۱۶۰۰۷	۲۲۱۶۱	۲۵۸۸۴	۲۱۲۶۵	۱۳۲۶۰	
	۱۴۶۵۷	۱۲۶۷						
مشهد ۳	۷	۱۳۵۵۲	۵	۱۳۳۷۳	۱۸۱۸۳	۱۹۷۸۳	۱۱۴۸۹	
	۱۲۰۴۷	۱۰۷۰						
مشهد ۴	۸	۱۱۲۱۸	۲	۱۱۹۷۹	۱۵۴۴۲	۱۵۹۷۱	۹۵۸۰	
مشهد ۵	۷۴۱۳۰	۶۴۵۹	۶۶۲۱	۸۲۰۲	۱۰۵۴۶	۹۹۲۰	۴۵۰۸	
مشهد ۶	۹۷۵۳۳	۸۹۲۵	۸۶۳۴	۹۷۰۴	۱۲۸۳۴	۱۳۲۶۰	۷۲۶۰	
مشهد ۷	۹۴۲۸۱	۸۲۷۸	۸۰۴۰	۸۲۳۱	۱۰۹۰۲	۱۲۳۶۲	۷۹۱۳	
مشهد ۸	۵۰۳۹۶	۳۳۳۷	۳۵۰۵	۳۶۴۶	۵۱۵۸	۶۰۳۲	۳۹۱۸	
	۱۲۶۵۴							
مشهد ۹	۰	۸۲۸۲	۸۹۹۴	۹۵۳۵	۱۴۸۰۴	۱۸۵۹۴	۱۰۱۱۷	
مشهد ۱۰	۱۱۶۶۱	۸۴۸۰	۹۱۵۳	۱۰۴۳۹	۱۵۱۸۴	۱۵۹۴۰	۹۱۱۰	

									۷	
۶۱۸۲	۶۲۲۸	۹۱۲۵	۱۲۳۱۵	۱۰۱۴۵	۶۳۰۰	۵۵۳۹	۵۰۵۲	۸۵۷۳۷	مشهد ۱۱	
۱۰۵۴	۱۰۹۵	۱۳۶۴	۱۷۶۸	۱۷۱۱	۱۲۶۲	۱۲۴۱	۱۰۳۷	۱۵۷۰۷	مشهد ۱۲ (ثامن)	
۲۳۸	۲۵۷	۴۱۷	۴۶۹	۵۲۰	۵۳۴	۵۳۹	۴۷۸	۴۱۴۲	مشهدریزه	
۲۰۱	۲۱۰	۲۷۷	۴۱۴	۴۳۷	۴۰۶	۳۷۵	۳۷۲	۳۳۲۶	نشتیفان	
۱۸۵	۲۱۳	۳۱۴	۴۳۱	۶۲۱	۳۹۷	۳۴۱	۳۷۱	۳۵۳۱	نصرآباد	
۴۰۰	۴۶۹	۶۵۹	۷۴۹	۸۱۱	۷۷۵	۵۸۰	۶۰۰	۶۲۹۰	نقاب	
۱۰۳	۱۰۹	۱۲۱	۱۳۳	۲۶۸	۲۰۷	۱۰۳	۷۶	۱۵۷۴	نوخندان	
۱۶۶	۲۶۰	۳۲۰	۳۹۱	۴۳۷	۴۱۱	۳۸۲	۳۸۳	۳۳۰۵	نیل شهر	
۱۴۰	۱۷۶	۱۸۸	۲۱۱	۲۱۷	۱۴۰	۱۲۴	۱۳۸	۱۷۷۷	یونسی	
۱۵۴	۲۴۶	۲۷۹	۳۷۴	۴۳۲	۴۲۷	۳۱۷	۳۱۹	۳۱۱۵	جنگل	
۳۵۲	۴۲۰	۶۱۰	۶۶۵	۶۹۷	۵۰۷	۴۵۱	۴۹۲	۵۸۲۲	خرو	
۱۲۵۰	۱۳۶۵	۱۸۰۶	۱۹۷۰	۲۴۰۵	۱۸۸۲	۱۶۲۰	۱۶۰۹	۱۶۹۸۲	سرخس	
۲۰۶	۲۷۲	۳۷۵	۳۹۰	۳۴۵	۲۶۲	۲۶۲	۲۷۸	۳۰۸۴	شاندیز	
۵۳۷	۵۲۵	۶۳۴	۷۵۲	۶۷۹	۵۸۰	۵۳۱	۵۱۶	۶۴۷۹	طرقبه	
۳۵۳۱	۳۸۴۰	۴۷۷۱	۶۷۴۷	۶۶۷۴	۵۱۸۰	۴۰۷۹	۳۸۴۰	۵۰۳۲۷	قوچان	
۲۸۸۰	۳۴۹۴	۴۲۴۴	۵۴۲۴	۵۴۷۱	۳۶۶۶	۳۱۳۰	۳۱۸۲	۴۱۳۴۸	کاشمر	
۲۶	۵۸	۶۱	۸۱	۱۶۹	۶۹	۵۷	۶۵	۶۹۵	ملک‌آباد	
									۱۰۳۸۴	
۷۳۷۷	۸۳۸۵	۱۱۱۲۸	۱۳۹۲۸	۱۳۰۴۲	۹۲۰۷	۸۱۳۹	۸۲۷۱	۱	نیشابور	



۲- جمعیت شهرهای کشور به تفکیک سن و جنس بر حسب استان - ۱۳۸۵ (دنباله)

شهر	زن							
	۷۵ ساله و بیشتر	۷۴-۷۰ ساله	۶۹-۶۵ ساله	۶۴-۶۰ ساله	۵۹-۵۵ ساله	۵۴-۵۰ ساله	۴۹-۴۵ ساله	۴۴-۴۰ ساله
مشهد	۱۸۸۱۸	۱۵۸۷۴	۱۷۸۱۵	۲۴۴۴۹	۳۰۳۸۷	۴۸۰۶۳	۶۳۳۹۱	۷۲۷۱۰
مشهد ۱	۲۴۷۷	۱۸۹۵	۲۲۵۵	۳۱۳۴	۳۵۹۲	۴۸۲۶	۵۵۹۲	۶۲۴۹
مشهد ۲	۲۷۳۴	۲۳۷۲	۲۵۷۲	۳۴۱۱	۴۲۸۵	۷۱۱۴	۹۵۷۴	۱۱۱۶۱
مشهد ۳	۲۰۵۳	۱۸۶۱	۲۰۹۳	۲۷۸۳	۳۲۵۹	۵۱۷۴	۶۷۸۲	۷۶۹۶
مشهد ۴	۱۶۱۴	۱۳۸۷	۱۵۸۷	۲۱۰۱	۲۵۴۱	۴۰۶۸	۵۲۲۵	۶۲۵۸
مشهد ۵	۹۳۱	۸۹۰	۱۰۱۱	۱۴۰۹	۱۶۵۵	۲۴۳۳	۳۲۵۵	۳۷۸۲
مشهد ۶	۱۴۱۸	۱۳۰۶	۱۳۱۷	۱۸۰۱	۲۰۱۲	۳۲۶۷	۴۳۶۲	۵۰۴۱
مشهد ۷	۱۵۴۴	۱۳۸۲	۱۴۷۷	۱۹۸۰	۲۲۴۲	۳۲۶۸	۴۳۰۷	۵۱۵۵
مشهد ۸	۱۵۷۳	۱۲۹۸	۱۳۷۶	۱۷۱۲	۱۷۸۳	۲۳۰۴	۲۸۲۷	۳۲۲۷

۱۶۱۹	۱۲۰۰	۱۵۱۸	۲۳۷۹	۳۵۲۹	۵۸۱۷	۷۷۱۲	۸۴۶۷	مشهد ۹
۹۵۵	۷۵۹	۹۱۱	۱۴۰۰	۲۲۳۸	۴۴۱۹	۶۹۱۸	۸۵۷۰	مشهد ۱۰
۱۲۶۰	۹۵۷	۱۱۲۳	۱۷۷۳	۲۷۷۲	۴۷۰۵	۶۰۷۷	۶۱۸۴	مشهد ۱۱
۶۴۰	۵۶۷	۵۷۵	۵۶۶	۴۷۹	۶۶۸	۷۶۰	۹۲۰	مشهد ۱۲ (ثامن)
۲۷	۳۵	۴۹	۸۷	۶۴	۱۰۸	۱۳۶	۱۸۴	مشهدریزه
۴۷	۲۹	۵۴	۶۳	۷۷	۱۱۸	۱۲۷	۱۱۹	نشتیفان
۴۲	۴۰	۴۲	۵۹	۷۳	۱۰۴	۱۳۲	۱۶۶	نصرآباد
۶۴	۸۸	۹۵	۱۰۶	۱۲۲	۱۹۰	۳۰۲	۲۸۰	نقاب
۵۸	۳۹	۴۴	۶۱	۵۴	۸۱	۵۶	۶۱	نوخندان
۳۳	۲۴	۴۴	۵۲	۵۶	۱۰۸	۱۲۹	۱۰۹	نیل شهر
۳۱	۳۴	۵۱	۴۴	۳۷	۷۳	۷۸	۹۵	یونسی
۵۳	۳۹	۴۹	۶۱	۴۹	۵۷	۱۱۱	۱۴۸	جنگل
۱۴۱	۱۴۱	۱۴۸	۱۸۱	۱۹۴	۲۴۱	۳۱۵	۲۶۷	خرو
۱۷۵	۱۴۰	۱۷۱	۲۱۱	۲۲۱	۴۶۲	۷۰۱	۹۹۴	سرخس
۴۴	۴۹	۶۵	۸۲	۵۷	۹۹	۱۱۷	۱۸۱	شاندیز
۱۲۴	۱۳۳	۱۴۹	۱۳۴	۱۶۱	۲۴۹	۳۴۵	۴۳۰	طرقبه
۸۸۰	۷۷۴	۷۷۳	۱۰۲۸	۱۰۷۳	۱۷۷۹	۲۵۳۷	۲۸۲۱	قوچان
۶۷۰	۶۰۸	۶۱۹	۸۹۳	۸۳۰	۱۶۰۹	۲۱۹۴	۲۴۳۴	کاشمر
۷	۱۰	۱۱	۶	۱۱	۲۰	۱۶	۲۸	ملک‌آباد
۱۶۱۳	۱۴۷۹	۱۵۱۲	۲۲۰۰	۲۳۳۰	۳۸۸۳	۵۲۶۷	۶۰۸۰	نیشابور



۲- جمعیت شهرهای کشور به تفکیک سن و جنس بر حسب استان - ۱۳۸۵ (دنباله)

مرد و زن								جمع	شهر
۳۵-۳۹ ساله	۳۰-۳۴ ساله	۲۵-۲۹ ساله	۲۰-۲۴ ساله	۱۵-۱۹ ساله	۱۰-۱۴ ساله	۵-۹ ساله	۰-۴ ساله		
		۳۸۲۳			۴۲۴۶	۳۲۶۵		۳۹۲۴۵	
۲۷۲۳۸	۳۰۶۹۱	۴	۴۶۸۵۷	۵۴۷۲۴	۷	۳	۳۱۶۷۴	۸	استان خراسان شمالی
۱۳۳۸	۱۴۹۷	۱۹۰۱	۲۰۴۶	۲۶۰۵	۲۲۹۹	۱۶۵۷	۱۷۷۴	۱۸۷۸۴	آشخانه
۳۸۵۳	۴۵۳۲	۵۱۹۳	۵۶۶۷	۷۵۳۵	۶۰۱۲	۴۴۹۹	۴۴۴۰	۵۳۱۳۲	اسفراین
۱۲۱۱۰	۱۳۳۵۳	۱۷۵۶۹	۲۲۸۰۳	۲۴۵۱۱	۱۷۹۵۵	۱۴۵۴۳	۱۴۰۲۳	۱۷۶۷۲۶	بجنورد
۹۶	۱۱۹	۱۵۹	۲۱۳	۱۹۹	۳۰۹	۱۱۵	۱۰۸	۱۷۸۳	پیش قلعه
۲۲۸	۳۱۷	۴۱۳	۵۷۰	۷۰۳	۵۲۱	۴۲۲	۴۳۹	۴۵۹۴	درق
۳۰۴	۳۷۶	۴۸۰	۵۵۵	۸۹۴	۶۲۲	۴۲۰	۳۸۶	۵۲۲۷	راز
۱۰۰	۱۵۱	۲۲۵	۲۱۴	۲۵۷	۲۶۲	۱۳۴	۱۲۱	۲۱۱۴	سنخواست
۱۱۳	۱۹۰	۲۳۵	۲۸۰	۳۳۰	۲۵۱	۱۶۵	۱۷۲	۲۳۵۴	شوقان
۲۰۰	۲۳۴	۲۵۹	۲۹۶	۴۷۴	۳۶۵	۲۵۲	۲۵۹	۳۲۴۰	صفی‌آباد

۶۴۶	۷۷۵	۹۹۷	۱۲۶۰	۱۴۶۳	۱۴۲۰	۸۲۴	۷۹۸	۱۰۶۶۸	فاروج.....
۱۹۲	۱۶۹	۲۳۸	۲۷۱	۴۶۰	۲۸۳	۱۸۱	۱۷۵	۲۵۹۲	قاضی.....
۱۷۹۸	۲۳۸۷	۲۶۴۰	۲۶۹۲	۳۴۱۹	۲۵۵۰	۲۱۴۶	۲۳۸۱	۲۵۲۰۵	گرمه جاجرم.....
۴۱	۶۰	۹۳	۸۹	۱۴۱	۹۷	۶۳	۶۶	۷۹۸	حصار گرمخان.....
۶۱۹۲	۶۴۸۰	۷۷۷۶	۹۸۰۸	۱۱۵۲۴	۹۲۲۶	۷۱۵۶	۶۴۶۲	۸۴۱۸۵	شیروان.....
۲۷	۵۱	۵۶	۹۳	۲۰۹	۲۹۵	۷۶	۷۰	۱۰۵۶	لوجلی.....
۱۹۹۱۲	۲۲۱۴۶	۲۹۲۲۳	۳۹۰۳۶	۳۸۲۱۹	۲۹۵۰	۲۳۰۱	۲۳۳۰۲	۲۸۷۳۵	استان خوزستان.....
۴	۸	۸۳	۵	۶	۳۷	۱۰	۱	۶۴	آبادان.....
۱۶۲۱۴	۱۶۷۸۳	۲۱۷۸۹	۲۸۸۶۸	۲۸۳۲۸	۲۲۴۶۰	۱۶۹۵۵	۱۷۲۰۲	۲۱۹۷۷۲	آبادان ۱.....
۷۴۹۰	۷۹۱۲	۱۰۲۹۵	۱۳۴۷۹	۱۳۰۵۷	۱۰۰۰۰	۷۶۹۴	۷۷۴۴	۱۰۱۲۴۱	آبادان ۲.....
۸۷۲۴	۸۸۷۱	۱۱۴۹۴	۱۵۳۸۹	۱۵۲۷۱	۱۲۴۶۰	۹۲۶۱	۹۴۵۸	۱۱۸۵۳۱	آغاجاری.....
۹۹۷	۱۰۴۹	۱۳۱۷	۱۶۴۰	۱۷۵۵	۱۳۴۱	۱۰۰۱	۹۹۳	۱۳۱۷۵	اروندکنار.....
۵۹۴	۷۱۰	۹۵۳	۱۲۷۳	۱۳۹۳	۱۱۶۹	۸۵۵	۹۷۰	۹۷۷۲	الوان.....
۳۴۹	۴۵۹	۶۴۰	۷۶۳	۸۹۴	۸۱۸	۶۰۸	۶۲۴	۶۲۲۵	امیدیه.....
۳۸۷۸	۴۲۳۷	۵۹۲۱	۹۰۷۵	۸۲۶۸	۵۹۵۳	۴۲۳۱	۴۳۴۴	۵۸۶۱۶	اندیمشک.....
۸۴۰۲	۹۷۰۲	۱۲۷۵۶	۱۶۴۱۴	۱۷۲۷۹	۱۲۵۱۴	۸۴۶۱	۸۸۲۴	۱۲۰۱۷۷	اهواز.....
		۱۰۱۲۲	۱۳۶۱۲	۱۲۶۰۵					اهواز ۱.....
۷۰۱۴۸	۷۶۳۸۱	۱	۶	۳	۹۵۸۸۵	۷۷۶۳۹	۷۸۰۷۲	۹۸۵۶۱۴	اهواز ۲.....
۱۱۸۵۴	۱۲۰۸۹	۱۵۹۶۶	۲۱۷۰۴	۱۹۰۳۷	۱۴۲۱۰	۱۱۷۲۴	۱۱۵۲۷	۱۵۹۴۶۹	اهواز ۳.....
۶۰۴۶	۵۶۱۰	۶۹۴۹	۱۰۷۷۴	۸۵۱۸	۶۵۱۸	۵۷۱۲	۵۱۶۵	۷۴۶۹۰	اهواز ۴.....
۱۱۰۲۸	۱۱۴۱۷	۱۵۵۸۴	۱۹۵۷۱	۱۷۶۶۲	۱۳۲۴۳	۱۱۱۰۵	۱۱۰۰۹	۱۴۸۴۷۹	اهواز ۵.....
۱۱۳۹۵	۱۲۹۵۸	۱۷۶۵۵	۲۶۸۸۳	۲۱۹۱۲	۱۴۷۷۹	۱۲۰۱۰	۱۲۷۱۲	۱۶۵۹۹۲	اهواز ۶.....
۳۶۱۵	۴۴۰۳	۶۰۵۵	۷۷۹۵	۸۵۳۴	۶۷۱۶	۵۱۷۶	۵۳۹۷	۵۸۹۰۴	اهواز ۷.....
۱۱۳۱۸	۱۳۰۵۴	۱۶۸۰۷	۲۲۴۵۱	۲۴۴۸۷	۲۰۲۵۴	۱۵۷۸۵	۱۵۶۰۳	۱۷۳۲۸۳	اهواز ۸.....
۱۰۸۴۳	۱۲۶۲۷	۱۶۱۶۵	۱۸۹۹۷	۱۸۵۱۶	۱۴۹۵۵	۱۲۲۷۶	۱۲۹۷۴	۱۴۸۷۵۸	اهواز ۸.....
۴۰۴۹	۴۲۲۳	۶۰۴۰	۷۹۵۱	۷۳۸۷	۵۲۱۰	۳۸۵۱	۳۶۸۵	۵۶۰۳۹	



۲- جمعیت شهرهای کشور به تفکیک سن و جنس بر حسب استان - ۱۳۸۵ (دنباله)

شهر	مرد و زن							
	۷۵ ساله و بیش تر	۷۰-۷۴ ساله	۶۵-۶۹ ساله	۶۰-۶۴ ساله	۵۵-۵۹ ساله	۵۰-۵۴ ساله	۴۵-۴۹ ساله	۴۰-۴۴ ساله
استان خراسان شمالی.....	۵۵۰۴	۵۰۶۵	۵۴۶۵	۷۰۵۵	۸۴۶۳	۱۴۱۰۹	۱۹۸۱	۲۲۴۴
آشخانه.....	۱۷۲	۱۹۴	۲۰۵	۲۶۷	۳۳۴	۵۸۳	۸۶۵	۱۰۴۷
اسفراین.....	۷۲۳	۶۳۹	۵۸۶	۷۲۷	۱۰۱۲	۱۵۹۷	۲۹۴۴	۳۱۷۳
بجنورد.....	۲۲۷۴	۲۲۰۸	۲۵۲۱	۳۱۳۶	۴۰۰۸	۶۸۰۸	۸۷۸۷	۱۰۱۱۷
پیش قلعه.....	۳۳	۴۸	۵۸	۴۲	۴۲	۸۲	۷۹	۸۱
درق.....	۸۹	۷۳	۷۴	۱۱۸	۱۱۳	۱۴۰	۱۷۴	۲۰۰
راز.....	۶۷	۷۲	۸۶	۹۱	۱۳۸	۲۲۱	۲۴۷	۲۶۸

۵۱	۷۱	۶۷	۷۲	۷۶	۹۴	۱۰۶	۱۱۳	سنخواست
۴۲	۵۸	۵۱	۷۹	۷۴	۶۵	۱۲۸	۱۲۱	شوقان
۱۰۱	۹۳	۸۹	۹۹	۶۷	۱۲۳	۱۶۹	۱۶۰	صفی آباد
۲۰۵	۲۰۸	۱۷۴	۲۶۸	۱۸۸	۴۶۷	۴۶۷	۵۰۸	فاروج
۳۸	۵۰	۴۸	۷۳	۷۵	۹۹	۱۱۴	۱۲۶	قاضی
۴۶۲	۳۳۲	۳۵۵	۵۰۵	۵۰۰	۷۴۷	۱۰۳۹	۱۲۵۲	گرمه جاجرم
۵	۱۲	۱۱	۱۷	۶	۳۴	۳۸	۲۵	حصار گرمخان
۱۲۲۸	۹۹۹	۱۱۲۸	۱۵۴۵	۱۸۱۳	۳۰۱۰	۴۶۲۱	۵۲۱۷	شیروان
۱۴	۸	۱۲	۱۶	۱۷	۳۹	۳۶	۳۷	لوجلی
					۱۰۸۳۹	۱۳۷۸	۱۶۱۲	
۳۸۰۰۱	۳۲۵۵۸	۳۶۹۱۴	۴۵۳۱۸	۶۹۵۳۳	۴	۷۱	۷۱	استان خوزستان
۲۵۱۵	۲۲۴۸	۲۷۷۲	۳۷۱۵	۶۱۸۰	۹۴۶۸	۱۰۹۸۰	۱۳۲۹۵	آبادان
۱۲۱۳	۱۱۴۳	۱۴۱۷	۱۸۹۰	۲۷۹۹	۴۰۶۷	۵۰۷۲	۵۹۶۹	آبادان ۱
۱۳۰۲	۱۱۰۵	۱۳۵۵	۱۸۲۵	۳۳۸۱	۵۴۰۱	۵۹۰۸	۷۳۲۶	آبادان ۲
۲۴۹	۱۸۸	۲۱۷	۲۰۴	۳۳۷	۵۰۷	۶۳۷	۷۴۳	آغاجاری
۱۲۱	۸۹	۱۲۹	۱۵۸	۲۴۳	۲۵۶	۴۲۵	۴۳۴	اروندکنار
۵۶	۵۳	۵۰	۱۲۶	۱۲۵	۱۸۷	۲۳۹	۲۳۴	الوان
۶۲۷	۵۱۳	۵۴۴	۶۱۰	۱۴۹۲	۲۶۰۶	۳۰۲۱	۳۲۹۶	امیدیه
۱۷۳۱	۱۳۷۲	۱۷۶۱	۱۶۶۹	۲۷۲۸	۴۴۸۱	۵۸۵۵	۶۲۲۸	اندیمشک
۱۱۱۳۷	۱۰۱۵۶	۱۱۸۸۹	۱۵۸۸۲	۲۵۵۹۸	۳۹۸۸۹	۵۰۴۰۱	۵۹۱۳۷	اهواز
۲۵۱۳	۲۳۷۰	۲۶۴۱	۳۲۴۰	۴۶۴۹	۶۸۰۰	۸۷۶۲	۱۰۳۸۳	اهواز ۱
۷۳۶	۷۵۴	۹۱۴	۱۳۴۹	۲۲۰۸	۳۵۳۳	۴۵۶۸	۵۳۳۶	اهواز ۲
۱۶۷۲	۱۴۵۵	۱۷۷۱	۲۲۷۶	۴۶۶۷	۷۵۴۱	۸۸۰۵	۹۶۷۳	اهواز ۳
۱۲۵۳	۱۲۲۶	۱۶۶۱	۲۴۷۱	۴۰۲۷	۶۷۵۹	۸۵۲۲	۹۷۶۹	اهواز ۴
۵۲۵	۵۲۵	۵۸۸	۹۲۲	۱۲۵۴	۱۹۶۶	۲۴۵۴	۲۹۷۹	اهواز ۵
۱۹۴۶	۱۶۶۰	۱۸۳۰	۲۷۴۹	۳۵۸۳	۵۴۶۷	۷۲۹۹	۸۹۹۰	اهواز ۶
۲۰۲۸	۱۷۲۲	۱۸۸۶	۲۰۷۰	۳۵۸۰	۵۲۳۰	۶۷۱۱	۸۱۷۸	اهواز ۷
۴۶۴	۴۴۴	۵۹۸	۸۰۵	۱۶۳۰	۲۵۹۳	۳۲۸۰	۳۸۲۹	اهواز ۸



۲- جمعیت شهرهای کشور به تفکیک سن و جنس بر حسب استان - ۱۳۸۵ (دنباله)

مرد								جمع	شهر
۳۵-۳۹	۳۰-۳۴	۲۵-۲۹	۲۰-۲۴	۱۵-۱۹	۱۰-۱۴	۵-۹	۰-۴		
ساله	ساله	ساله	ساله	ساله	ساله	ساله	ساله		
		۱۸۶۷			۲۱۸۹	۱۶۶۳	۱۶۲۹	۱۹۶۹۷	
۱۳۸۲۵	۱۵۳۳۳	۳	۲۲۵۰۵	۲۷۰۳۲	۶	۷	۸	۰	استان خراسان شمالی
۶۹۳	۷۵۷	۹۱۶	۹۴۶	۱۱۵۰	۱۱۳۵	۸۵۵	۹۲۹	۹۲۹۷	آشخانه
۱۹۸۴	۲۲۵۹	۲۵۱۴	۲۵۳۰	۳۷۰۸	۳۱۵۵	۲۲۹۸	۲۲۸۱	۲۶۶۳۹	اسفراین
۶۱۰۵	۶۵۶۷	۸۷۷۳	۱۱۲۳۰	۱۲۰۸۴	۹۲۱۵	۷۴۱۱	۷۲۰۴	۸۸۹۹۸	بجنورد
۵۰	۵۰	۷۲	۱۰۲	۹۷	۲۲۶	۶۵	۴۹	۹۳۹	پیش قلعه

۱۱۶	۱۵۶	۲۰۹	۲۷۱	۳۳۸	۲۷۰	۱۹۰	۲۱۲	۲۲۲۵	درق.....
۱۵۹	۲۰۱	۲۰۴	۲۹۶	۴۲۴	۳۰۰	۲۱۳	۱۹۲	۲۵۶۳	راز.....
۴۴	۷۶	۹۰	۸۳	۱۲۷	۹۱	۶۶	۵۵	۹۴۵	سنخواست.....
۵۶	۹۹	۱۲۱	۱۲۴	۱۴۱	۱۱۹	۹۱	۹۳	۱۱۳۴	شوقان.....
۹۳	۱۲۲	۱۱۶	۱۲۴	۲۲۶	۱۷۶	۱۱۹	۱۳۳	۱۵۵۶	صفی آباد.....
۳۳۲	۳۸۹	۴۶۱	۶۲۲	۶۴۸	۷۰۶	۴۴۲	۴۲۲	۵۲۰۷	فاروج.....
۱۰۵	۷۵	۱۱۸	۱۱۹	۳۲۵	۱۷۸	۸۲	۹۴	۱۴۰۱	قاضی.....
۱۰۱۶	۱۳۲۹	۱۲۲۸	۱۲۳۱	۱۷۵۶	۱۳۱۱	۱۱۰۵	۱۲۲۳	۱۲۸۴۷	گرمه جاجرم.....
۲۰	۳۴	۵۱	۳۶	۴۰	۴۴	۳۶	۳۳	۳۶۰	حصار گرمخان.....
۳۰۴۱	۳۱۹۵	۳۷۷۱	۴۷۴۲	۵۷۹۴	۴۷۲۲	۳۶۳۰	۳۳۴۲	۴۲۱۶۶	شیروان.....
۱۱	۲۴	۲۹	۴۹	۱۷۴	۲۴۸	۳۴	۳۶	۶۹۳	لوجلی.....
۱۰۲۱۹	۱۱۲۸۷	۱۴۷۴	۱۹۴۸۸	۱۹۴۴۵	۱۵۱۴	۱۱۷۹	۱۱۹۷	۱۴۶۵۷	استان خوزستان.....
۵	۶	۷۱	۰	۴	۰۵	۷۲	۵۷	۶۰	آبادان.....
۸۳۸۸	۸۰۸۵	۱۰۹۰۶	۱۴۱۶۲	۱۴۳۵۰	۱۱۳۶۳	۸۶۴۲	۸۷۶۱	۱۱۰۷۸۸	آبادان ۱.....
۳۹۷۱	۳۹۵۶	۵۲۰۳	۶۵۵۷	۶۷۵۳	۵۱۱۶	۳۹۳۴	۳۹۴۶	۵۱۲۸۴	آبادان ۲.....
۴۴۱۷	۴۱۲۹	۵۷۰۳	۷۶۰۵	۷۵۹۷	۶۲۴۷	۴۷۰۸	۴۸۱۵	۵۹۵۰۴	آغاجاری.....
۴۸۵	۵۲۴	۶۳۳	۷۵۱	۸۸۵	۶۷۱	۵۱۵	۵۰۶	۶۵۱۱	اروندکنار.....
۲۸۷	۳۵۶	۴۷۹	۶۱۲	۶۹۴	۵۵۷	۴۵۲	۴۸۳	۴۸۱۵	الوان.....
۱۸۳	۲۲۹	۳۴۱	۳۸۲	۵۰۱	۴۴۳	۳۲۶	۳۰۶	۳۲۵۶	امیدیه.....
۱۹۲۸	۲۱۵۳	۳۰۱۴	۴۹۹۸	۴۳۹۳	۳۱۰۲	۲۱۸۲	۲۲۳۲	۳۰۵۶۵	اندیمشک.....
۴۳۰۲	۴۸۴۰	۶۲۸۲	۸۲۱۰	۸۷۹۳	۶۴۵۵	۴۳۷۴	۴۵۶۷	۶۱۰۳۲	اهواز.....
۳۵۶۵۱	۳۸۸۵۰	۵۰۸۹۶	۶۷۴۹۹	۶۴۰۰۲	۴۹۳۳۵	۴۰۰۱۴	۴۰۱۰۹	۵۰۳۴۸۳	اهواز ۱.....
۵۹۶۱	۶۰۳۶	۷۹۵۷	۱۰۹۴۱	۹۸۰۴	۷۳۳۵	۶۰۶۵	۵۸۸۵	۸۱۳۴۰	اهواز ۲.....
۲۹۷۰	۲۶۵۱	۳۲۲۳	۶۲۶۷	۴۴۱۸	۳۳۰۶	۲۹۵۳	۲۶۴۸	۳۸۸۷۴	اهواز ۳.....
۵۵۳۴	۵۶۲۹	۷۶۸۴	۹۶۳۷	۸۹۸۸	۶۷۷۵	۵۶۶۶	۵۶۱۶	۷۵۲۰۸	اهواز ۴.....
۵۸۲۴	۶۷۱۳	۸۷۳۶	۱۱۹۷۹	۱۰۷۷۸	۷۶۰۴	۶۲۸۹	۶۵۴۴	۸۲۵۱۳	اهواز ۵.....
۱۸۱۹	۲۲۶۲	۳۱۱۹	۳۹۰۰	۴۳۲۰	۳۴۲۹	۲۶۵۷	۲۷۷۱	۳۰۰۰۸	اهواز ۶.....
۵۶۸۲	۶۷۰۴	۸۳۸۷	۱۱۱۰۴	۱۲۴۰۸	۱۰۴۱۴	۸۰۷۲	۸۰۰۴	۸۸۰۹۱	اهواز ۷.....
۵۷۹۳	۶۵۹۲	۸۲۵۷	۹۴۹۱	۹۵۰۶	۷۷۲۳	۶۳۱۱	۶۷۲۲	۷۶۵۵۵	اهواز ۸.....
۲۰۶۸	۲۲۶۳	۳۵۳۳	۴۱۸۰	۳۷۸۰	۲۷۴۹	۲۰۰۱	۱۹۱۹	۲۹۸۹۴	



۲- جمعیت شهرهای کشور به تفکیک سن و جنس بر حسب استان - ۱۳۸۵ (دنباله)

شهر	مرد						
	۴۴-۴۰	۴۹-۴۵	۵۴-۵۰	۵۹-۵۵	۶۴-۶۰	۶۹-۶۵	۷۴-۷۰
استان خراسان شمالی.....	۱۱۵۰	۱۰۳۵	۷۱۵۴	۴۰۲۱	۳۵۶۴	۲۷۱۱	۲۸۵۷
آشخانه.....	۵۳۳	۴۶۲	۳۰۵	۱۷۵	۱۳۴	۹۷	۹۱
اسفراین.....	۱۶۴۶	۱۵۸۷	۸۲۵	۵۰۲	۳۷۴	۲۶۱	۳۸۶

۱۱۵۱	۱۱۱۷	۱۲۸۰	۱۶۱۳	۱۹۰۲	۳۵۰۴	۴۵۸۰	۵۲۶۲	بجنورد
۱۹	۲۵	۲۹	۲۳	۱۶	۳۳	۴۰	۴۳	پیش قلعه
۴۴	۴۰	۴۰	۶۳	۴۳	۶۰	۸۱	۹۲	درق
۴۰	۳۵	۳۸	۴۴	۶۹	۱۱۰	۱۲۰	۱۱۸	راز
۳۴	۴۴	۲۹	۲۷	۳۵	۳۵	۵۸	۵۱	سنخواست
۲۴	۲۶	۳۴	۴۰	۲۰	۳۱	۶۳	۵۲	شوقان
۶۲	۴۷	۴۲	۵۱	۲۵	۵۷	۸۶	۷۷	صفی آباد
۱۰۷	۱۰۸	۸۳	۱۱۱	۸۳	۲۴۰	۲۰۹	۲۴۴	فاروج
۲۱	۲۶	۳۰	۳۳	۲۷	۴۹	۵۹	۶۰	قاضی
۲۶۱	۱۸۱	۱۵۲	۲۵۰	۱۷۶	۳۸۸	۵۶۸	۶۷۲	گرمه جاجرم
۳	۷	۵	۵	۴	۱۳	۱۸	۱۱	حصار گرمخان
۶۰۵	۴۹۴	۵۸۴	۷۹۰	۹۳۷	۱۴۸۶	۲۴۰۱	۲۶۳۲	شیروان
۹	۷	۷	۶	۷	۱۸	۲۱	۱۳	لوجلی
						۷۱۹۸	۸۳۳۶	
۱۹۲۹۱	۱۷۱۷۸	۱۹۴۴۸	۲۲۰۱۰	۳۴۸۵۱	۵۶۶۲۴	۷	۱	استان خوزستان
۱۰۹۸	۱۱۰۶	۱۳۸۵	۱۸۸۲	۳۲۵۸	۴۸۸۴	۵۶۱۳	۶۹۰۵	آبادان
۵۵۶	۶۰۲	۷۱۲	۹۱۰	۱۳۹۳	۲۰۳۱	۲۵۸۸	۳۰۵۶	آبادان ۱
۵۴۲	۵۰۴	۶۷۳	۹۷۲	۱۸۶۵	۲۸۵۳	۳۰۲۵	۳۸۴۹	آبادان ۲
۱۲۸	۸۱	۱۰۳	۹۴	۱۴۶	۲۵۲	۳۴۶	۳۹۱	آغاچاری
۵۲	۴۹	۶۶	۵۷	۱۰۶	۱۱۲	۲۳۱	۲۲۲	اروندکنار
۲۷	۳۲	۲۴	۸۱	۴۹	۹۳	۱۱۹	۱۲۰	الوان
۲۹۵	۲۶۶	۲۷۰	۲۷۵	۷۹۱	۱۴۷۴	۱۵۶۰	۱۶۳۲	امیدیه
۹۵۴	۷۸۶	۹۷۵	۸۴۷	۱۳۳۸	۲۱۸۴	۲۹۹۷	۳۱۲۸	اندیمشک
۵۵۲۵	۵۲۶۷	۶۲۷۰	۸۱۱۴	۱۳۵۲۹	۲۱۴۷۸	۲۶۳۶۹	۳۰۵۷۵	اهواز
۱۲۷۱	۱۲۲۱	۱۳۷۵	۱۶۰۵	۲۳۰۹	۳۵۶۱	۴۶۵۳	۵۳۶۱	اهواز ۱
۳۳۷	۴۴۱	۵۱۵	۷۵۶	۱۲۳۵	۱۹۲۱	۲۴۴۳	۲۷۹۰	اهواز ۲
۸۰۹	۷۱۱	۸۹۵	۱۲۰۴	۲۷۱۲	۴۱۶۶	۴۳۷۹	۴۸۰۳	اهواز ۳
۵۸۹	۶۶۸	۹۸۱	۱۳۴۱	۲۲۰۵	۳۷۶۲	۴۵۳۷	۴۹۶۳	اهواز ۴
۲۷۳	۲۷۶	۳۱۰	۴۴۸	۶۱۱	۱۰۴۱	۱۲۵۴	۱۵۱۸	اهواز ۵
۱۰۳۹	۸۸۴	۹۴۹	۱۳۶۴	۱۷۴۳	۲۸۴۰	۳۸۰۲	۴۶۹۵	اهواز ۶
۹۹۸	۸۴۵	۸۸۸	۹۵۳	۱۸۳۳	۲۷۱۸	۳۴۹۵	۴۴۳۰	اهواز ۷
۲۰۹	۲۲۱	۳۵۷	۴۴۳	۸۸۱	۱۴۶۹	۱۸۰۶	۲۰۱۵	اهواز ۸



۲- جمعیت شهرهای کشور به تفکیک سن و جنس بر حسب استان - ۱۳۸۵ (دنباله)

زن								جمع	شهر
۳۵-۳۹	۳۰-۳۴	۲۵-۲۹	۲۰-۲۴	۱۵-۱۹	۱۰-۱۴	۵-۹	۰-۴		
ساله	ساله	ساله	ساله	ساله	ساله	ساله	ساله		
		۱۹۵۶		۲۰۵۷	۱۶۰۱	۱۵۳۷	۱۹۵۴۸		
۱۳۴۱۳	۱۵۳۵۸	۱	۲۴۳۵۲	۲۷۶۹۲	۱	۶	۶	۸	استان خراسان شمالی

۶۴۵	۷۴۰	۹۸۵	۱۱۰۰	۱۴۵۵	۱۱۶۴	۸۰۲	۸۴۵	۹۴۸۷	آشخانه
۱۸۶۹	۲۲۷۳	۲۶۷۹	۳۱۳۷	۳۸۲۷	۲۸۵۷	۲۲۰۱	۲۱۵۹	۲۶۴۹۳	اسفراین
۶۰۰۵	۶۷۸۶	۸۷۹۶	۱۱۵۷۳	۱۲۴۲۷	۸۷۴۰	۷۱۳۲	۶۸۱۹	۸۷۷۲۸	بجنورد
۴۶	۶۹	۸۷	۱۱۱	۱۰۲	۸۳	۵۰	۵۹	۸۴۴	پیش قلعه
۱۱۲	۱۶۱	۲۰۴	۲۹۹	۳۶۵	۲۵۱	۲۳۲	۲۲۷	۲۳۶۹	درق
۱۴۵	۱۷۵	۲۷۶	۲۵۹	۴۷۰	۳۲۲	۲۰۷	۱۹۴	۲۶۶۴	راز
۵۶	۷۵	۱۳۵	۱۳۱	۱۳۰	۱۷۱	۶۸	۶۶	۱۱۶۹	سنخواست
۵۷	۹۱	۱۱۴	۱۵۶	۱۸۹	۱۳۲	۷۴	۷۹	۱۲۲۰	شوقان
۱۰۷	۱۱۲	۱۴۳	۱۷۲	۲۴۸	۱۸۹	۱۳۳	۱۲۶	۱۶۸۴	صفی آباد
۳۱۴	۳۸۶	۵۳۶	۶۳۸	۸۱۵	۷۱۴	۳۸۲	۳۷۶	۵۴۶۱	فاروج
۸۷	۹۴	۱۲۰	۱۵۲	۱۳۵	۱۰۵	۹۹	۸۱	۱۱۹۱	قاضی
۷۸۲	۱۰۵۸	۱۴۱۲	۱۴۶۱	۱۶۶۳	۱۲۳۹	۱۰۴۱	۱۱۵۸	۱۲۳۵۸	گرمه جاجرم
۲۱	۲۶	۴۲	۵۳	۱۰۱	۵۳	۲۷	۳۳	۴۳۸	حصار گرمخان
۳۱۵۱	۳۲۸۵	۴۰۰۵	۵۰۶۶	۵۷۳۰	۴۵۰۴	۳۵۲۶	۳۱۲۰	۴۲۰۱۹	شیروان
۱۶	۲۷	۲۷	۴۴	۳۵	۴۷	۴۲	۳۴	۳۶۳	لوجلی
	۱۰۸۵۹	۱۴۴۹۱	۱۹۵۴۸	۱۸۷۷۴	۱۴۳۶۳	۱۱۲۱	۱۱۳۲۶	۱۴۰۷۸	
۹۶۹۲۹	۲	۲	۵	۲	۲	۳۸	۴	۰۴	استان خوزستان
								۱۰۸۹۸	
۷۸۲۶	۸۶۹۸	۱۰۸۸۳	۱۴۷۰۶	۱۳۹۷۸	۱۱۰۹۷	۸۳۱۳	۸۴۴۱	۴	آبادان
۳۵۱۹	۳۹۵۶	۵۰۹۲	۶۹۲۲	۶۳۰۴	۴۸۸۴	۳۷۶۰	۳۷۹۸	۴۹۹۵۷	آبادان ۱
۴۳۰۷	۴۷۴۲	۵۷۹۱	۷۷۸۴	۷۶۷۴	۶۲۱۳	۴۵۵۳	۴۶۴۳	۵۹۰۲۷	آبادان ۲
۵۱۲	۵۲۵	۶۸۴	۸۸۹	۸۷۰	۶۷۰	۴۸۶	۴۸۷	۶۶۶۴	آغاجاری
۳۰۷	۳۵۴	۴۷۴	۶۶۱	۶۹۹	۶۱۲	۴۰۳	۴۸۷	۴۹۵۷	اروندکنار
۱۶۶	۲۳۰	۲۹۹	۳۸۱	۳۹۳	۳۷۵	۲۸۲	۳۱۸	۲۹۶۹	الوان
۱۹۵۰	۲۰۸۴	۲۹۰۷	۴۰۷۷	۳۸۷۵	۲۸۵۱	۲۰۴۹	۲۱۱۲	۲۸۰۵۱	امیدیه
۴۱۰۰	۴۸۶۲	۶۴۷۴	۸۲۰۴	۸۴۸۶	۶۰۵۹	۴۰۸۷	۴۲۵۷	۵۹۱۴۵	اندیمشک
						۳۷۶۲		۴۸۲۱۳	
۳۴۴۹۷	۳۷۵۳۱	۵۰۳۲۵	۶۸۶۲۷	۶۲۰۵۱	۴۶۵۵۰	۵	۳۷۹۶۳	۱	اهواز
۵۸۹۳	۶۰۵۳	۸۰۰۹	۱۰۷۶۳	۹۲۳۳	۶۸۷۵	۵۶۵۹	۵۶۴۲	۷۸۱۲۹	اهواز ۱
۳۰۷۶	۲۹۵۹	۳۷۲۶	۴۵۰۷	۴۱۰۰	۳۲۱۲	۲۷۵۹	۲۵۱۷	۳۵۸۱۶	اهواز ۲
۵۴۹۴	۵۷۸۸	۷۹۰۰	۹۹۳۴	۸۶۷۴	۶۴۶۸	۵۴۳۹	۵۳۹۳	۷۳۲۷۱	اهواز ۳
۵۵۷۱	۶۲۴۵	۸۹۱۹	۱۴۹۰۴	۱۱۱۳۴	۷۱۷۵	۵۷۲۱	۶۱۶۸	۸۲۴۷۹	اهواز ۴
۱۷۹۶	۲۱۴۱	۲۹۳۶	۳۸۹۵	۴۲۱۴	۳۲۸۷	۲۵۱۹	۲۶۲۶	۲۸۸۹۶	اهواز ۵
۵۶۳۶	۶۳۵۰	۸۴۲۰	۱۱۳۴۷	۱۲۰۷۹	۹۸۴۰	۷۷۱۳	۷۵۹۹	۸۵۱۹۲	اهواز ۶
۵۰۵۰	۶۰۳۵	۷۹۰۸	۹۵۰۶	۹۰۱۰	۷۲۳۲	۵۹۶۵	۶۲۵۲	۷۲۲۰۳	اهواز ۷
۱۹۸۱	۱۹۶۰	۲۵۰۷	۳۷۷۱	۳۶۰۷	۲۴۶۱	۱۸۵۰	۱۷۶۶	۲۶۱۴۵	اهواز ۸



۷۵ ساله و بیش تر	۷۰ - ۷۴ ساله	۶۵ - ۶۹ ساله	۶۰ - ۶۴ ساله	۵۵ - ۵۹ ساله	۵۰ - ۵۴ ساله	۴۵ - ۴۹ ساله	۴۰ - ۴۴ ساله	
۲۶۴۷	۲۴۶۰	۲۷۵۴	۳۴۹۱	۴۴۴۲	۶۹۵۵	۹۴۶۱	۱۰۹۳۹	استان خراسان شمالی.....
۸۱	۷۵	۱۰۸	۱۳۳	۱۵۹	۲۷۸	۴۰۳	۵۱۴	آشخانه.....
۳۳۷	۳۱۰	۳۲۵	۳۵۳	۵۱۰	۷۷۲	۱۳۵۷	۱۵۲۷	اسفراین.....
۱۱۲۳	۱۰۹۱	۱۲۴۱	۱۵۲۳	۲۱۰۶	۳۳۰۴	۴۲۰۷	۴۸۵۵	بجنورد.....
۱۴	۲۳	۲۹	۱۹	۲۶	۴۹	۳۹	۳۸	پیش قلعه.....
۴۵	۳۳	۳۴	۵۵	۷۰	۸۰	۹۳	۱۰۸	درق.....
۲۷	۳۷	۴۸	۴۷	۶۹	۱۱۱	۱۲۷	۱۵۰	راز.....
۱۷	۲۷	۳۸	۴۵	۴۱	۵۹	۴۸	۶۲	سنخواست.....
۱۸	۳۲	۱۷	۳۹	۵۴	۳۴	۶۵	۶۹	شوقان.....
۳۹	۴۶	۴۷	۴۸	۴۲	۶۶	۸۳	۸۳	صفی آباد.....
۹۸	۱۰۰	۹۱	۱۵۷	۱۰۵	۲۲۷	۲۵۸	۲۶۴	فاروج.....
۱۷	۲۴	۱۸	۴۰	۴۸	۵۰	۵۵	۶۶	قاضی.....
۲۰۱	۱۵۱	۲۰۳	۲۵۵	۳۲۴	۳۵۹	۴۷۱	۵۸۰	گرمه جاجرم.....
۲	۵	۶	۱۲	۲	۲۱	۲۰	۱۴	حصار گرمخان.....
۶۲۳	۵۰۵	۵۴۴	۷۵۵	۸۷۶	۱۵۲۴	۲۲۲۰	۲۵۸۵	شیروان.....
۵	۱	۵	۱۰	۱۰	۲۱	۱۵	۲۴	لوجلی.....
۱۸۷۱۰	۱۵۳۸۰	۱۷۴۶۶	۲۳۳۰۸	۳۴۶۸۲	۵۱۷۷۰	۶۵۸۸۴	۷۷۹۱۰	استان خوزستان.....
۱۴۱۷	۱۱۴۲	۱۳۸۷	۱۸۳۳	۲۹۲۲	۴۵۸۴	۵۳۶۷	۶۳۹۰	آبادان.....
۶۵۷	۵۴۱	۷۰۵	۹۸۰	۱۴۰۶	۲۰۳۶	۲۴۸۴	۲۹۱۳	آبادان ۱.....
۷۶۰	۶۰۱	۶۸۲	۸۵۳	۱۵۱۶	۲۵۴۸	۲۸۸۳	۳۴۷۷	آبادان ۲.....
۱۲۱	۱۰۷	۱۱۴	۱۱۰	۱۹۱	۲۵۵	۲۹۱	۳۵۲	آغاجاری.....
۶۹	۴۰	۶۳	۱۰۱	۱۳۷	۱۴۴	۱۹۴	۲۱۲	اروندکنار.....
۲۹	۲۱	۲۶	۴۵	۷۶	۹۴	۱۲۰	۱۱۴	الوان.....
۳۳۲	۲۴۷	۲۷۴	۳۳۵	۷۰۱	۱۱۳۲	۱۴۶۱	۱۶۶۴	امیدیه.....
۷۷۷	۵۸۶	۷۸۶	۸۲۲	۱۳۹۰	۲۲۹۷	۲۸۵۸	۳۱۰۰	اندیمشک.....
۵۶۱۲	۴۸۸۹	۵۶۱۹	۷۷۶۸	۱۲۰۶۹	۱۸۴۱۱	۲۴۰۳۲	۲۸۵۶۲	اهواز.....
۱۲۴۲	۱۱۴۹	۱۲۶۶	۱۶۳۵	۲۳۴۰	۳۲۳۹	۴۱۰۹	۵۰۲۲	اهواز ۱.....
۳۹۹	۳۱۳	۳۹۹	۵۹۳	۹۷۳	۱۶۱۲	۲۱۲۵	۲۵۴۶	اهواز ۲.....
۸۶۳	۷۴۴	۸۷۶	۱۰۷۲	۱۹۵۵	۳۳۷۵	۴۴۲۶	۴۸۷۰	اهواز ۳.....
۶۶۴	۵۵۸	۶۸۰	۱۱۳۰	۱۸۲۲	۲۹۹۷	۳۹۸۵	۴۸۰۶	اهواز ۴.....
۲۵۲	۲۴۹	۲۷۸	۴۷۴	۶۴۳	۹۲۵	۱۲۰۰	۱۴۶۱	اهواز ۵.....
۹۰۷	۷۷۶	۸۸۱	۱۳۸۵	۱۸۴۰	۲۶۲۷	۳۴۹۷	۴۲۹۵	اهواز ۶.....
۱۰۳۰	۸۷۷	۹۹۸	۱۱۱۷	۱۷۴۷	۲۵۱۲	۳۲۱۶	۳۷۴۸	اهواز ۷.....
۲۵۵	۲۲۳	۲۴۱	۳۶۲	۷۴۹	۱۱۲۴	۱۴۷۴	۱۸۱۴	اهواز ۸.....



۲- جمعیت شهرهای کشور به تفکیک سن و جنس بر حسب استان - ۱۳۸۵ (دنباله)

مرد و زن								جمع	شهر
۳۵-۳۹ ساله	۳۰-۳۴ ساله	۲۵-۲۹ ساله	۲۰-۲۴ ساله	۱۵-۱۹ ساله	۱۰-۱۴ ساله	۵-۹ ساله	۰-۴ ساله		
۶۴۰۰	۷۴۵۰	۹۳۵۴	۱۲۰۱۹	۱۵۵۳۳	۱۳۶۱۵	۱۰۳۸۱	۹۹۴۷	۱۰۴۳۶۴	ایذه.....
۱۳۳۲	۱۶۵۸	۲۰۲۷	۲۶۲۵	۳۱۱۰	۲۷۴۷	۲۰۵۶	۲۱۳۲	۲۱۲۲۲	باغ ملک.....
۳۹۸	۴۷۷	۶۶۷	۸۷۳	۱۱۱۸	۹۵۱	۸۱۱	۷۵۲	۷۳۳۰	بستان.....
۴۸۰۷	۵۷۸۹	۸۱۳۱	۸۹۸۱	۸۱۱۲	۶۷۲۱	۵۵۸۳	۶۲۵۹	۶۷۴۶۷	بندر امام خمینی.....
۷۹۲۶	۹۳۳۵	۱۳۱۳۸	۱۵۸۲۸	۱۳۴۹۷	۱۰۴۹۱	۹۰۵۴	۹۴۵۴	۱۱۱۴۴۸	بندر ماهشهر.....
۷۳۹۳	۷۳۳۹	۹۴۸۶	۱۳۲۹۰	۱۳۰۶۸	۹۰۰۹	۷۰۳۴	۶۶۴۸	۱۰۱۱۷۸	بهبهان.....
۱۳۹	۱۶۷	۲۲۸	۲۲۹	۲۸۹	۱۹۵	۱۴۷	۱۷۱	۲۰۰۴	جایزان.....
۱۴۲۸	۱۵۵۹	۱۹۹۶	۲۳۰۲	۲۳۵۱	۲۰۸۴	۱۷۹۶	۱۸۳۶	۱۸۵۵۱	چمران.....
۴۵۱	۵۳۷	۸۳۰	۱۰۴۰	۱۲۱۸	۹۷۷	۶۴۴	۶۸۱	۷۸۳۹	حر.....
۱۴۸	۱۶۰	۲۱۱	۲۶۷	۲۸۰	۲۲۵	۱۲۱	۱۳۸	۱۹۳۵	حسینیه.....
۱۱۷۹	۱۵۰۴	۲۰۸۶	۲۸۳۴	۳۴۵۶	۲۸۲۶	۲۲۱۱	۲۲۱۷	۲۲۰۰۱	حمیدیه.....
۸۵۵۱	۱۰۰۸۲	۱۲۸۷۲	۱۷۱۲۲	۱۶۱۱۰	۱۲۹۲۷	۱۰۲۰۴	۱۱۵۶۲	۱۲۵۸۵۹	خرمشهر.....
۶۲۰	۸۳۷	۱۱۴۵	۱۳۶۲	۱۵۵۱	۱۰۷۹	۷۵۹	۸۷۲	۱۰۱۷۱	دزآب.....
۱۶۸۲۲	۱۷۶۷۴	۲۳۰۹۴	۳۳۸۴۶	۳۰۳۶۶	۲۱۷۴۰	۱۷۴۸۳	۱۷۱۵۴	۲۳۵۸۱۹	دزفول.....
۹۰۸۵	۹۳۳۴	۱۲۲۴۰	۱۶۶۲۵	۱۷۱۲۱	۱۲۸۱۶	۹۸۳۰	۹۲۶۵	۱۲۸۷۴۶	دزفول ۱.....
۷۷۳۷	۸۳۴۰	۱۰۸۵۴	۱۷۲۲۱	۱۳۲۴۵	۸۹۲۴	۷۶۵۳	۷۸۸۹	۱۰۷۰۷۳	دزفول ۲.....
۲۲۵	۲۷۵	۳۷۳	۴۲۷	۶۶۵	۵۷۱	۳۵۶	۳۸۲	۳۸۶۸	دهدز.....
۱۵۹۱	۱۸۱۶	۲۴۵۲	۳۲۰۳	۳۵۲۱	۳۱۰۰	۲۱۳۸	۲۲۲۷	۲۴۸۰۸	رامشیر.....
۳۷۶۹	۴۰۴۷	۴۷۵۴	۶۲۷۴	۷۲۷۶	۵۶۴۰	۴۳۰۷	۴۰۱۵	۵۰۷۷۷	رامهرمز.....
۱۷۴	۱۹۴	۳۴۲	۴۸۸	۶۴۷	۶۱۴	۳۵۳	۳۵۵	۳۸۳۲	رفیع.....
۸۱	۱۰۲	۱۴۰	۱۶۷	۱۸۹	۱۰۲	۸۱	۹۳	۱۲۹۰	زهره.....
۱۱۱	۱۴۵	۲۰۲	۲۴۲	۴۱۰	۳۵۲	۱۱۵	۱۳۷	۲۰۷۹	سالند.....
۳۲۵	۴۰۲	۵۶۸	۶۸۹	۷۱۱	۴۹۹	۳۷۱	۴۹۰	۵۰۶۷	سردشت.....
۲۶۰۷	۳۰۱۸	۴۱۸۴	۵۷۹۳	۶۹۵۷	۵۵۶۳	۴۰۴۰	۳۸۱۵	۴۴۰۱۶	سوسنگرد.....
۳۱۳۶	۳۴۸۱	۴۷۸۴	۶۲۱۰	۷۲۴۹	۶۱۶۳	۴۶۶۲	۴۴۹۴	۴۹۱۷۱	شادگان.....
۳۵۶۲	۴۲۲۵	۵۶۳۳	۷۴۲۲	۸۰۷۶	۵۶۲۸	۴۰۳۳	۳۹۹۵	۵۴۰۳۲	شوش.....
۶۹۰۸	۷۶۵۱	۹۸۸۶	۱۴۲۷۵	۱۲۶۹۳	۸۹۱۱	۷۴۳۲	۷۳۸۹	۹۶۷۳۲	شوشتر.....
۱۴۴۴	۱۸۰۶	۲۴۷۷	۲۹۴۱	۳۰۸۵	۲۷۴۸	۲۳۸۶	۲۵۵۹	۲۳۲۱۱	شیبان.....
۵۶۷	۶۸۹	۹۲۷	۱۱۵۳	۱۱۳۰	۷۹۹	۵۵۴	۶۰۴	۸۰۶۸	صفی آباد.....
۲۳۵	۳۵۲	۴۹۲	۵۵۲	۹۵۶	۹۹۲	۷۰۲	۶۹۲	۵۷۴۸	صیدون.....



۲- جمعیت شهرهای کشور به تفکیک سن و جنس بر حسب استان - ۱۳۸۵ (دنباله)

شهر	مرد و زن							
	۷۵ ساله و بیش تر	۷۰ - ۷۴ ساله	۶۵ - ۶۹ ساله	۶۰ - ۶۴ ساله	۵۵ - ۵۹ ساله	۵۰ - ۵۴ ساله	۴۵ - ۴۹ ساله	۴۰ - ۴۴ ساله
ایذه.....	۱۷۷۸	۱۲۶۹	۱۱۷۷	۱۱۳۱	۱۸۷۹	۲۸۶۸	۴۴۶۹	۵۰۹۴
باغ ملک.....	۲۴۸	۲۳۷	۲۵۹	۱۸۲	۴۰۸	۵۵۶	۷۹۴	۸۵۱
بستان.....	۹۷	۸۶	۸۵	۱۱۹	۱۳۱	۱۸۴	۲۶۵	۳۱۶
بندر امام خمینی.....	۵۸۴	۵۳۵	۷۳۸	۹۷۵	۱۵۳۳	۲۲۷۷	۲۸۹۱	۳۵۵۱
بندر ماهشهر.....	۱۲۰۵	۹۴۹	۱۲۸۴	۱۶۵۹	۲۸۰۸	۴۱۲۳	۴۸۰۵	۵۸۹۲
بهبهان.....	۲۱۴۷	۱۷۶۳	۱۸۶۴	۲۲۱۲	۲۹۸۳	۴۷۲۹	۵۷۵۷	۶۴۵۶
جایزان.....	۴۲	۳۱	۴۳	۲۹	۶۰	۷۳	۷۳	۸۸
چمران.....	۱۰۸	۱۱۷	۱۲۸	۲۰۱	۳۲۰	۵۳۸	۷۲۱	۱۰۶۶
حر.....	۱۲۷	۷۶	۸۶	۱۱۹	۹۶	۲۷۰	۳۳۷	۳۵۰
حسینیه.....	۳۰	۱۹	۳۴	۳۸	۳۵	۶۲	۹۰	۷۷
حمیدیه.....	۲۵۷	۲۱۲	۱۹۶	۳۱۴	۴۱۴	۵۷۸	۷۵۶	۹۶۱
خرمشهر.....	۱۶۱۲	۱۴۸۷	۱۷۶۸	۲۰۹۷	۳۰۶۰	۴۴۸۱	۵۱۹۳	۶۷۳۱
دزآب.....	۱۴۸	۱۱۵	۱۳۰	۱۴۷	۱۳۳	۳۲۲	۴۵۱	۵۰۰
دزفول.....	۴۰۲۰	۳۳۱۵	۳۵۵۰	۴۱۲۳	۵۶۱۰	۹۵۲۷	۱۲۶۷۹	۱۴۸۱۶
دزفول ۱.....	۱۹۷۹	۱۶۵۹	۱۸۷۶	۲۳۰۳	۳۲۵۵	۵۶۲۶	۷۴۰۲	۸۳۳۰
دزفول ۲.....	۲۰۴۱	۱۶۵۶	۱۶۷۴	۱۸۲۰	۲۳۵۵	۳۹۰۱	۵۲۷۷	۶۴۸۶
دهدز.....	۵۹	۵۲	۳۲	۴۵	۵۹	۸۸	۱۲۰	۱۳۹
رامشیر.....	۳۴۵	۲۶۶	۲۸۵	۳۸۵	۵۲۴	۷۵۱	۹۷۵	۱۲۲۹
رامهرمز.....	۶۶۵	۶۱۱	۶۴۶	۷۳۴	۱۱۴۹	۱۷۲۱	۲۲۹۶	۲۸۷۳
رفیع.....	۳۰	۳۴	۵۶	۹۸	۵۹	۷۷	۱۲۲	۱۸۹
زهره.....	۳۹	۲۵	۲۷	۳۱	۵۵	۵۱	۴۷	۶۰
سالند.....	۴۰	۲۹	۱۹	۲۶	۳۹	۴۵	۷۱	۹۶
سردشت.....	۹۵	۶۸	۶۸	۶۹	۱۲۵	۱۵۷	۲۲۵	۲۰۵
سوسنگرد.....	۴۴۵	۴۶۸	۴۳۵	۷۹۰	۸۶۷	۱۱۷۹	۱۷۹۹	۲۰۵۶
شادگان.....	۵۶۳	۴۸۰	۵۴۱	۸۸۱	۸۷۹	۱۳۷۳	۱۹۳۴	۲۳۴۱
شوش.....	۷۷۴	۶۳۴	۷۱۹	۸۶۳	۱۱۳۲	۱۹۳۱	۲۵۲۰	۲۸۸۵
شوشتر.....	۱۳۵۱	۱۲۰۷	۱۳۵۲	۱۴۹۹	۲۰۶۲	۳۶۶۷	۴۹۱۹	۵۵۳۰
شیبان.....	۱۷۳	۱۴۳	۲۳۱	۲۹۸	۴۳۵	۶۹۳	۸۰۳	۹۸۹
صفی آباد.....	۱۳۰	۱۰۲	۱۳۹	۱۴۲	۱۳۹	۲۴۶	۳۳۹	۴۰۸
صیدون.....	۳۷	۷۸	۵۷	۶۳	۷۴	۱۵۳	۱۶۷	۱۴۶



۲- جمعیت شهرهای کشور به تفکیک سن و جنس بر حسب استان - ۱۳۸۵ (دنباله)

مرد								جمع	شهر
۳۵-۳۹ ساله	۳۰-۳۴ ساله	۲۵-۲۹ ساله	۲۰-۲۴ ساله	۱۵-۱۹ ساله	۱۰-۱۴ ساله	۵-۹ ساله	۰-۴ ساله		
۳۲۵۷	۳۶۶۵	۴۴۳۱	۵۳۴۵	۷۶۳۲	۶۸۲۷	۵۲۵۰	۵۱۷۲	۵۱۴۶۱	ایذه.....
۶۸۲	۸۴۸	۱۰۰۸	۱۲۳۹	۱۵۱۳	۱۴۳۳	۱۰۸۰	۱۰۸۵	۱۰۷۲۷	باغ ملک.....
۲۰۱	۲۴۴	۳۲۹	۴۳۰	۵۵۹	۴۵۹	۳۹۸	۳۷۴	۳۶۴۳	بستان.....
۲۵۸۸	۳۱۳۲	۴۲۳۱	۴۳۳۳	۴۱۲۱	۳۵۲۸	۲۷۵۸	۳۱۸۶	۳۴۶۲۶	بندر امام خمینی.....
۴۳۰۲	۵۰۸۰	۷۰۰۰	۸۰۸۷	۶۸۹۱	۵۳۰۱	۴۶۸۲	۴۸۶۵	۵۸۰۱۴	بندر ماهشهر.....
۳۸۰۸	۳۷۰۴	۴۷۷۳	۶۶۱۷	۶۶۹۴	۴۶۰۲	۳۵۶۸	۳۳۹۷	۵۱۴۶۶	بهبهان.....
۷۹	۸۵	۱۱۱	۱۰۳	۱۲۵	۹۳	۶۶	۹۷	۹۶۰	جایزان.....
۷۶۱	۷۷۴	۱۰۴۲	۱۰۵۶	۱۲۲۶	۱۰۶۲	۹۱۳	۹۲۲	۹۴۶۶	چمران.....
۲۲۲	۲۸۲	۴۱۹	۴۷۲	۶۳۹	۵۰۰	۳۵۶	۳۴۷	۳۹۹۳	حر.....
۸۰	۸۲	۱۰۱	۱۳۵	۱۴۸	۱۳۸	۶۵	۶۳	۱۰۱۵	حسینیه.....
۶۰۵	۷۹۶	۱۰۹۲	۱۴۲۱	۱۷۶۹	۱۴۶۶	۱۱۶۹	۱۱۴۵	۱۱۳۲۳	حمیدیه.....
۴۴۱۴	۵۰۸۹	۶۴۵۴	۸۶۰۶	۸۰۶۸	۶۷۰۹	۵۱۶۶	۶۰۰۶	۶۳۶۵۲	خرمشهر.....
۳۲۷	۴۷۰	۵۸۹	۶۷۲	۷۸۵	۵۴۲	۳۶۹	۴۵۴	۵۱۹۲	دزآب.....
۸۵۷۴	۹۱۷۵	۱۱۸۹۱	۱۸۰۸۷	۱۵۵۹۴	۱۱۱۲۱	۹۰۲۷	۸۸۲۹	۱۲۲۷۲۰	دزفول.....
۴۴۶۵	۴۷۸۵	۶۳۵۶	۸۳۰۱	۸۶۰۰	۶۵۷۵	۵۰۶۴	۴۷۲۷	۶۶۱۶۸	دزفول ۱.....
۴۱۰۹	۴۳۹۰	۵۵۳۵	۹۷۸۶	۶۹۹۴	۴۵۴۶	۳۹۶۳	۴۱۰۲	۵۶۵۵۲	دزفول ۲.....
۱۲۴	۱۴۲	۱۸۹	۱۹۰	۳۳۶	۲۹۶	۱۶۸	۱۹۸	۱۹۴۵	دهدز.....
۸۰۷	۸۸۶	۱۲۱۸	۱۵۷۶	۱۸۰۲	۱۵۵۳	۱۰۴۰	۱۱۴۱	۱۲۳۵۲	رامشیر.....
۱۹۱۹	۲۰۵۱	۲۳۶۶	۲۹۸۳	۳۷۵۲	۲۸۵۶	۲۱۹۲	۲۰۴۳	۲۵۶۸۷	رامهرمز.....
۷۲	۹۸	۱۷۴	۲۳۸	۳۲۶	۳۲۹	۱۸۸	۱۷۴	۱۹۲۹	رفیع.....
۳۶	۵۰	۷۵	۹۰	۱۰۰	۵۷	۴۶	۴۹	۶۵۷	زهره.....
۵۴	۶۳	۹۳	۱۱۸	۲۷۰	۲۴۷	۵۹	۷۱	۱۱۶۰	سالند.....
۱۶۸	۲۱۰	۳۰۰	۳۵۶	۴۰۹	۲۵۳	۱۹۱	۲۵۳	۲۶۲۸	سردشت.....
۱۲۷۶	۱۵۱۶	۲۱۲۳	۲۸۹۸	۳۵۱۹	۲۹۲۰	۲۰۵۸	۱۹۸۴	۲۲۳۲۹	سوسنگرد.....
۱۵۷۳	۱۷۶۸	۲۳۸۵	۳۱۴۰	۳۷۴۲	۳۰۷۷	۲۳۸۰	۲۳۷۰	۲۴۹۷۷	شادگان.....
۱۷۸۳	۲۱۳۷	۲۸۶۳	۳۵۷۹	۴۰۳۴	۲۸۸۵	۲۰۲۸	۲۰۲۷	۲۷۲۲۶	شوش.....
۳۵۹۲	۳۹۵۴	۴۸۴۸	۷۱۱۸	۶۴۷۵	۴۴۹۳	۳۸۶۴	۳۸۲۰	۴۹۴۴۶	شوشتر.....
۷۸۵	۹۵۸	۱۲۶۳	۱۴۴۰	۱۵۸۲	۱۴۱۱	۱۲۴۰	۱۲۹۰	۱۱۸۸۷	شیبان.....
۳۰۵	۳۷۹	۴۹۲	۵۵۴	۵۶۴	۴۰۸	۲۸۲	۳۰۵	۴۱۲۰	صفی آباد.....
۱۰۹	۲۰۰	۲۵۷	۲۵۶	۴۳۴	۵۷۱	۳۴۶	۳۵۳	۲۹۰۴	صیدون.....



۲- جمعیت شهرهای کشور به تفکیک سن و جنس بر حسب استان - ۱۳۸۵ (دنباله)

شهر	مرد						
	۴۰-۴۴ ساله	۴۵-۴۹ ساله	۵۰-۵۴ ساله	۵۵-۵۹ ساله	۶۰-۶۴ ساله	۶۵-۶۹ ساله	۷۰-۷۴ ساله و بیشتر
ایذه.....	۲۵۲۲	۲۲۱۷	۱۴۳۵	۸۵۳	۵۴۳	۶۷۳	۷۱۵
باغ ملک.....	۴۷۰	۴۲۶	۲۸۷	۱۷۸	۶۱	۱۳۸	۱۴۱
بستان.....	۱۵۱	۱۲۵	۹۳	۶۲	۵۷	۴۶	۴۹
بندر امام خمینی.....	۱۸۹۲	۱۵۲۶	۱۱۴۸	۷۴۶	۴۷۰	۳۹۲	۲۷۸
بندر ماهشهر.....	۳۱۴۸	۲۵۲۷	۲۱۶۵	۱۴۱۳	۸۲۰	۶۶۱	۴۷۴
بهبهان.....	۳۳۰۹	۳۰۳۵	۲۵۷۲	۱۴۵۱	۱۰۱۰	۹۵۴	۹۱۴
جایزان.....	۴۲	۳۵	۳۲	۲۱	۱۳	۲۰	۱۷
چمران.....	۶۰۹	۴۱۰	۲۷۰	۱۵۵	۱۰۵	۶۷	۵۱
حر.....	۱۸۵	۱۶۷	۱۳۹	۴۳	۵۳	۴۸	۴۲
حسینیه.....	۴۰	۴۳	۳۶	۱۷	۲۱	۱۹	۹
حمیدیه.....	۴۸۳	۳۸۹	۲۹۲	۱۹۲	۱۲۰	۱۰۸	۱۲۶
خرمشهر.....	۳۴۰۸	۲۶۵۷	۲۲۳۱	۱۳۹۶	۹۹۲	۹۰۶	۷۵۶
دزآب.....	۲۴۲	۲۳۸	۱۴۶	۶۰	۸۰	۶۳	۷۰
دزفول.....	۷۷۳۵	۶۸۸۰	۵۱۲۱	۲۸۳۴	۱۹۸۱	۱۹۶۷	۱۸۱۹
دزفول ۱.....	۴۲۱۲	۴۰۱۳	۳۰۶۴	۱۷۲۰	۱۱۹۱	۱۱۰۱	۹۵۰
دزفول ۲.....	۳۵۲۳	۲۸۶۷	۲۰۵۷	۱۱۱۴	۷۹۰	۸۶۶	۸۶۹
دهدز.....	۷۷	۵۶	۳۵	۲۵	۲۱	۲۱	۳۶
رامشیر.....	۶۱۴	۴۹۳	۳۵۸	۲۰۹	۱۷۵	۱۶۵	۱۴۵
رامهرمز.....	۱۵۱۶	۱۲۵۳	۸۸۰	۵۲۴	۳۳۴	۳۵۱	۳۳۱
رفیع.....	۹۵	۶۶	۳۳	۲۱	۴۱	۳۵	۲۴
زهره.....	۲۷	۲۴	۲۴	۲۲	۱۰	۱۱	۱۱
سالند.....	۵۰	۳۲	۲۲	۱۸	۱۴	۱۲	۱۶
سردشت.....	۹۸	۱۱۳	۸۳	۴۵	۲۲	۳۶	۳۸
سوسنگرد.....	۱۰۵۴	۹۲۵	۵۸۵	۴۰۱	۳۶۹	۲۳۱	۲۳۵
شادگان.....	۱۱۸۰	۹۵۹	۶۶۱	۴۱۱	۴۴۶	۲۹۴	۲۷۸
شوش.....	۱۴۵۶	۱۳۶۰	۹۴۹	۵۲۰	۴۱۸	۴۱۷	۳۴۵
شوشتر.....	۲۹۶۶	۲۶۰۶	۱۹۷۸	۹۹۳	۶۷۷	۷۱۳	۶۴۳
شیبان.....	۵۲۰	۳۹۷	۳۳۲	۲۱۲	۱۴۱	۱۲۹	۸۱
صفی آباد.....	۲۲۵	۱۷۷	۱۱۱	۴۱	۷۰	۸۸	۵۵
صیدون.....	۶۴	۷۹	۷۴	۳۷	۲۷	۳۰	۴۶



۲- جمعیت شهرهای کشور به تفکیک سن و جنس بر حسب استان - ۱۳۸۵ (دنباله)

زن								جمع	شهر
۳۵-۳۹ ساله	۳۰-۳۴ ساله	۲۵-۲۹ ساله	۲۰-۲۴ ساله	۱۵-۱۹ ساله	۱۰-۱۴ ساله	۵-۹ ساله	۰-۴ ساله		
۳۱۴۳	۳۷۸۵	۴۹۲۳	۶۶۷۴	۷۹۰۱	۶۷۸۸	۵۱۳۱	۴۷۷۵	۵۲۹۰۳	ایذه.....
۶۵۰	۸۱۰	۱۰۱۹	۱۳۸۶	۱۵۹۷	۱۳۱۴	۹۷۶	۱۰۴۷	۱۰۴۹۵	باغ ملک.....
۱۹۷	۲۳۳	۳۳۸	۴۴۳	۵۵۹	۴۹۲	۴۱۳	۳۷۸	۳۶۸۷	بستان.....
۲۲۱۹	۲۶۵۷	۳۹۰۰	۴۶۴۸	۳۹۹۱	۳۱۹۳	۲۸۲۵	۳۰۷۳	۳۲۸۴۱	بندر امام خمینی.....
۳۶۲۴	۴۲۵۵	۶۱۳۸	۷۷۴۱	۶۶۰۶	۵۱۹۰	۴۳۷۲	۴۵۸۹	۵۳۴۳۴	بندر ماهشهر.....
۳۵۸۵	۳۶۳۵	۴۷۱۳	۶۶۷۳	۶۳۷۴	۴۴۰۷	۳۴۶۶	۳۲۵۱	۴۹۷۱۲	بهبهان.....
۶۰	۸۲	۱۱۷	۱۲۶	۱۶۴	۱۰۲	۸۱	۷۴	۱۰۴۴	جایزان.....
۶۶۷	۷۸۵	۹۵۴	۱۲۴۶	۱۱۲۵	۱۰۲۲	۸۸۳	۹۱۴	۹۰۸۵	چمران.....
۲۲۹	۲۵۵	۴۱۱	۵۶۸	۵۷۹	۴۷۷	۲۸۸	۳۳۴	۳۸۴۶	حر.....
۶۸	۷۸	۱۱۰	۱۳۲	۱۳۲	۸۷	۵۶	۷۵	۹۲۰	حسینیه.....
۵۷۴	۷۰۸	۹۹۴	۱۴۱۳	۱۶۸۷	۱۳۶۰	۱۰۴۲	۱۰۷۲	۱۰۶۷۸	حمیدیه.....
۴۱۳۷	۴۹۹۳	۶۴۱۸	۸۵۱۶	۸۰۴۲	۶۲۱۸	۵۰۳۸	۵۵۵۶	۶۲۲۰۷	خرمشهر.....
۲۹۳	۳۶۷	۵۵۶	۶۹۰	۷۶۶	۵۳۷	۳۹۰	۴۱۸	۴۹۷۹	دزآب.....
								۱۱۳۰۹	
۸۲۴۸	۸۴۹۹	۱۱۲۰۳	۱۵۷۵۹	۱۴۷۷۲	۱۰۶۱۹	۸۴۵۶	۸۳۲۵	۹	دزفول.....
۴۶۲۰	۴۵۴۹	۵۸۸۴	۸۳۲۴	۸۵۲۱	۶۲۴۱	۴۷۶۶	۴۵۳۸	۶۲۵۷۸	دزفول ۱.....
۳۶۲۸	۳۹۵۰	۵۳۱۹	۷۴۳۵	۶۲۵۱	۴۳۷۸	۳۶۹۰	۳۷۸۷	۵۰۵۲۱	دزفول ۲.....
۱۰۱	۱۳۳	۱۸۴	۲۳۷	۳۲۹	۲۷۵	۱۸۸	۱۸۴	۱۹۲۳	دهدز.....
۷۸۴	۹۳۰	۱۲۳۴	۱۶۲۷	۱۷۱۹	۱۵۴۷	۱۰۹۸	۱۰۸۶	۱۲۴۵۶	رامشیر.....
۱۸۵۰	۱۹۹۶	۲۳۸۸	۳۲۹۱	۳۵۲۴	۲۷۸۴	۲۱۱۵	۱۹۷۲	۲۵۰۹۰	رامهرمز.....
۱۰۲	۹۶	۱۶۸	۲۵۰	۳۲۱	۲۸۵	۱۶۵	۱۸۱	۱۹۰۳	رفیع.....
۴۵	۵۲	۶۵	۷۷	۸۹	۴۵	۳۵	۴۴	۶۳۳	زهره.....
۵۷	۸۲	۱۰۹	۱۲۴	۱۴۰	۱۰۵	۵۶	۶۶	۹۱۹	سالند.....
۱۵۷	۱۹۲	۲۶۸	۳۳۳	۳۰۲	۲۴۶	۱۸۰	۲۳۷	۲۴۳۹	سردشت.....
۱۳۳۱	۱۵۰۲	۲۰۶۱	۲۸۹۵	۳۴۳۸	۲۶۴۳	۱۹۸۲	۱۸۳۱	۲۱۶۸۷	سوسنگرد.....
۱۵۶۳	۱۷۱۳	۲۳۹۹	۳۰۷۰	۳۵۰۷	۳۰۸۶	۲۲۸۲	۲۱۲۴	۲۴۱۹۴	شادگان.....
۱۷۷۹	۲۰۸۸	۲۷۷۰	۳۸۴۳	۴۰۴۲	۲۷۴۳	۲۰۰۵	۱۹۶۸	۲۶۸۰۶	شوش.....
۳۳۱۶	۳۶۹۷	۵۰۳۸	۷۱۵۷	۶۲۱۸	۴۴۱۸	۳۵۶۸	۳۵۶۹	۴۷۲۸۶	شوشتر.....
۶۵۹	۸۴۸	۱۲۱۴	۱۵۰۱	۱۵۰۳	۱۳۳۷	۱۱۴۶	۱۲۶۹	۱۱۳۲۴	شیبان.....
۲۶۲	۳۱۰	۴۳۵	۵۹۹	۵۶۶	۳۹۱	۲۷۲	۲۹۹	۳۹۴۸	صفی آباد.....
۱۲۶	۱۵۲	۲۳۵	۲۹۶	۵۲۲	۴۲۱	۳۵۶	۳۳۹	۲۸۴۴	صیدون.....

۲- جمعیت شهرهای کشور به تفکیک سن و جنس بر حسب استان - ۱۳۸۵ (دنباله)

شهر	زن						
	۴۰-۴۴ ساله	۴۵-۴۹ ساله	۵۰-۵۴ ساله	۵۵-۵۹ ساله	۶۰-۶۴ ساله	۶۵-۶۹ ساله	۷۰-۷۴ ساله و بیشتر
ایذه.....	۲۵۷۲	۲۲۵۲	۱۴۳۳	۱۰۲۶	۵۸۸	۵۰۴	۸۵۴
باغ ملک.....	۳۸۱	۳۶۸	۲۶۹	۲۳۰	۱۲۱	۱۲۱	۱۰۷
بستان.....	۱۶۵	۱۴۰	۹۱	۶۹	۶۲	۳۹	۳۱
بندر امام خمینی.....	۱۶۵۹	۱۳۶۵	۱۱۲۹	۷۸۷	۵۰۵	۳۴۶	۲۸۷
بندر ماهشهر.....	۲۷۴۴	۲۲۷۸	۱۹۵۸	۱۳۹۵	۸۳۹	۶۲۳	۶۰۷
بهبهان.....	۳۱۴۷	۲۷۲۲	۲۱۵۷	۱۵۳۲	۱۲۰۲	۹۱۰	۱۰۸۹
جایزان.....	۴۶	۳۸	۴۱	۳۹	۱۶	۲۳	۲۱
چمران.....	۴۵۷	۳۱۱	۲۶۸	۱۶۵	۹۶	۶۱	۶۵
حر.....	۱۶۵	۱۷۰	۱۳۱	۵۳	۶۶	۳۸	۴۸
حسینیه.....	۳۷	۴۷	۲۶	۱۸	۱۷	۱۵	۱۲
حمیدیه.....	۴۷۸	۳۶۷	۲۸۶	۲۲۲	۱۹۴	۸۸	۱۰۷
خرمشهر.....	۳۳۲۳	۲۵۳۶	۲۲۵۰	۱۶۶۴	۱۱۰۵	۸۶۲	۸۱۸
دزآب.....	۲۵۸	۲۱۳	۱۷۶	۷۳	۶۷	۶۷	۶۳
دزفول.....	۷۰۸۱	۵۷۹۹	۴۴۰۶	۲۷۷۶	۲۱۴۲	۱۵۸۳	۱۹۳۵
دزفول ۱.....	۴۱۱۸	۳۳۸۹	۲۵۶۲	۱۵۳۵	۱۱۱۲	۷۷۵	۹۳۵
دزفول ۲.....	۲۹۶۳	۲۴۱۰	۱۸۴۴	۱۲۴۱	۱۰۳۰	۸۰۸	۱۰۰۰
دهدز.....	۶۲	۶۴	۵۳	۳۴	۲۴	۱۱	۲۸
رامشیر.....	۶۱۵	۴۸۲	۳۹۳	۳۱۵	۲۱۰	۱۲۰	۱۷۵
رامهرمز.....	۱۳۵۷	۱۰۴۳	۸۴۱	۶۲۵	۴۰۰	۲۹۵	۳۲۹
رفیع.....	۹۴	۵۶	۴۴	۳۸	۵۷	۲۱	۱۵
زهره.....	۳۳	۲۳	۲۷	۳۳	۲۱	۱۶	۱۴
سالند.....	۴۶	۳۹	۲۳	۲۱	۱۲	۷	۱۹
سردشت.....	۱۰۷	۱۱۲	۷۴	۸۰	۴۷	۳۲	۴۲
سوسنگرد.....	۱۰۰۲	۸۷۴	۵۹۴	۴۶۶	۴۲۱	۲۰۴	۲۱۰
شادگان.....	۱۱۶۱	۹۷۵	۷۱۲	۴۶۸	۴۳۵	۲۴۷	۲۵۰
شوش.....	۱۴۲۹	۱۱۶۰	۹۸۲	۶۱۲	۴۴۵	۳۰۲	۳۴۹
شوشتر.....	۲۵۶۴	۲۳۱۳	۱۶۸۹	۱۰۶۹	۸۲۲	۶۳۹	۶۴۵
شیبان.....	۴۶۹	۴۰۶	۳۶۱	۲۲۳	۱۵۷	۱۰۲	۶۷
صفی آباد.....	۱۸۳	۱۶۲	۱۳۵	۹۸	۷۲	۵۱	۶۶
صیدون.....	۸۲	۸۸	۷۹	۳۷	۳۶	۲۷	۱۶



۲- جمعیت شهرهای کشور به تفکیک سن و جنس بر حسب استان - ۱۳۸۵ (دنباله)

مرد و زن								جمع	شهر
۳۵-۳۹ ساله	۳۰-۳۴ ساله	۲۵-۲۹ ساله	۲۰-۲۴ ساله	۱۵-۱۹ ساله	۱۰-۱۴ ساله	۵-۹ ساله	۰-۴ ساله		
۵۳۶	۶۳۵	۸۲۶	۱۰۴۱	۱۲۵۳	۱۰۸۹	۷۹۱	۷۴۵	۸۶۱۰	قلعه تل
۴۱	۶۵	۸۵	۱۰۸	۲۰۱	۱۰۴	۶۸	۷۴	۹۱۵	قلعه خواجه
۱۳۹۱	۱۹۵۳	۲۴۰۸	۲۷۴۴	۳۰۰۸	۲۲۷۳	۱۷۱۶	۱۸۹۹	۲۱۵۴۷	گتوند
۹۰۶	۱۱۷۸	۱۷۲۱	۲۳۶۹	۲۵۱۹	۲۰۷۰	۱۱۵۲	۱۲۹۵	۱۶۴۵۸	لالی
۷۱۳۲	۸۳۸۲	۱۰۹۷۸	۱۵۱۳۱	۱۴۶۶۶	۱۱۰۸۸	۸۳۳۴	۸۴۸۵	۱۰۸۶۸۲	مسجد سلیمان
۳۸۲۷	۴۴۹۳	۵۸۸۳	۸۶۸۴	۸۰۲۳	۵۸۸۳	۴۶۳۱	۴۷۶۴	۵۸۷۵۲	مسجد سلیمان ۱
۳۳۰۵	۳۸۸۹	۵۰۹۵	۶۴۴۷	۶۶۴۳	۵۲۰۵	۳۷۰۳	۳۷۲۱	۴۹۹۳۰	مسجد سلیمان ۲
۹۷۶	۱۱۲۸	۱۴۹۱	۲۱۰۲	۲۰۴۷	۱۶۹۱	۱۲۷۳	۱۲۹۶	۱۴۵۹۵	ملاثانی
۵۶۳	۶۵۳	۹۶۸	۱۳۵۵	۱۴۴۳	۱۱۶۴	۶۶۲	۷۳۶	۹۲۱۷	میانرود
۸۷	۱۰۲	۱۱۳	۱۴۸	۱۵۹	۱۲۸	۱۰۶	۱۲۴	۱۲۱۰	مینوشهر
۹۲۶	۱۱۰۶	۱۴۷۵	۱۶۸۴	۱۷۷۰	۱۶۷۳	۱۳۶۸	۱۳۶۴	۱۴۰۴۰	ویس
۱۰۴۵	۱۱۷۶	۱۴۱۵	۲۲۱۷	۲۰۷۱	۱۶۷۸	۱۱۶۶	۱۱۳۹	۱۵۲۶۱	هفتگل
۱۷۸۲	۱۹۸۷	۲۵۱۸	۳۰۸۴	۳۳۶۰	۲۶۸۷	۲۴۲۵	۲۲۲۰	۲۵۲۰۲	هندیجان
۸۲۸	۱۰۱۱	۱۳۰۹	۱۷۶۹	۲۱۰۵	۱۹۸۳	۱۴۸۵	۱۵۴۵	۱۴۵۸۹	هویزه
		۵۹۹۱			۴۹۵۸	۳۹۷۲		۵۵۹۳۴	
۴۰۸۶۴	۴۸۹۳۳	۶	۷۳۰۲۱	۷۲۹۳۹	۶	۰	۳۹۸۲۵	۰	استان زنجان
۴۶۱	۵۲۰	۵۷۳	۴۹۰	۶۸۸	۵۹۷	۴۰۸	۴۵۸	۵۲۱۲	آب بر
۵۴۷۳	۶۳۷۲	۷۷۲۸	۹۷۶۷	۸۶۷۸	۶۲۳۶	۵۱۴۱	۵۱۷۳	۷۲۳۶۰	ابهر
۹۸	۱۲۳	۱۳۰	۱۴۱	۳۳۹	۲۵۸	۱۰۳	۱۰۵	۱۶۳۳	چورزوق
۶۰	۷۵	۹۳	۱۱۹	۲۵۹	۲۵۱	۵۷	۷۱	۱۲۰۶	حلب
۳۴۴۳	۴۲۵۸	۵۱۰۳	۶۳۵۴	۶۱۵۴	۴۳۶۹	۳۳۹۱	۳۳۶۰	۴۸۳۹۸	خرمدره
۱۸۸	۲۹۹	۳۱۵	۲۷۵	۵۷۲	۴۳۵	۲۴۲	۳۰۲	۳۰۱۷	دندی
۱۳۴	۱۴۹	۲۲۴	۲۷۴	۴۷۴	۲۱۸	۱۵۶	۱۷۲	۲۲۲۷	زرین آباد
۲۶۱	۴۰۹	۵۹۲	۵۱۹	۸۵۴	۶۳۵	۴۱۸	۴۳۱	۵۱۶۴	زرین رود
۲۶۰۲۵	۳۰۲۶۰	۳۷۸۰۲	۴۷۱۱۴	۴۴۳۶۴	۲۹۰۶۹	۲۴۴۶۳	۲۴۰۲۷	۳۴۹۷۱۳	زنجان
۹۸۵۸	۱۲۷۶۳	۱۶۴۳۲	۱۹۷۸۱	۱۹۵۴۰	۱۲۹۹۴	۱۰۲۹۸	۱۰۷۵۰	۱۴۶۸۲۹	زنجان ۱
۱۲۸۵۰	۱۳۷۷۷	۱۶۸۴۲	۲۱۳۷۱	۱۹۴۷۷	۱۲۷۰۰	۱۱۲۹۴	۱۰۵۴۳	۱۵۸۲۰۱	زنجان ۲
۳۳۱۷	۳۷۲۰	۴۵۲۸	۵۹۶۲	۵۳۴۷	۳۳۷۵	۲۸۷۱	۲۷۳۴	۴۴۶۸۳	زنجان ۳
۳۱۳	۴۶۵	۵۵۴	۶۲۹	۹۷۳	۷۲۲	۴۴۲	۴۹۶	۵۸۴۶	سجاس
۴۴۴	۶۰۵	۶۵۳	۶۸۲	۹۹۲	۷۲۱	۳۸۰	۵۳۲	۶۴۵۸	سلطانیه
۸۱۷	۱۰۸۶	۱۱۱۳	۱۳۱۳	۱۴۵۹	۱۰۹۴	۸۳۷	۸۲۸	۱۱۲۶۴	صائین قلعه

۲- جمعیت شهرهای کشور به تفکیک سن و جنس بر حسب استان - ۱۳۸۵ (دنباله)

شهر	مرد و زن						
	۴۰-۴۴ ساله	۴۵-۴۹ ساله	۵۰-۵۴ ساله	۵۵-۵۹ ساله	۶۰-۶۴ ساله	۶۵-۶۹ ساله	۷۰-۷۴ ساله و بیشتر
قلعه تل	۴۲۲	۳۶۷	۲۵۹	۱۸۵	۹۲	۹۶	۱۱۹
قلعه خواجه	۲۷	۳۵	۲۶	۱۳	۱۶	۱۷	۱۸
گتوند	۹۸۲	۸۴۱	۶۰۸	۴۱۴	۳۲۷	۳۰۵	۳۰۰
لالی	۶۳۲	۶۵۹	۴۹۴	۴۰۶	۲۶۲	۲۲۳	۲۳۵
مسجد سلیمان	۵۵۱۷	۵۱۰۳	۴۰۱۶	۲۸۲۸	۱۵۴۳	۱۵۹۲	۱۷۰۷
مسجد سلیمان ۱	۲۹۱۱	۲۷۵۹	۲۱۰۶	۱۴۰۴	۷۷۲	۷۹۴	۸۱۸
مسجد سلیمان ۲	۲۶۰۶	۲۳۴۴	۱۹۱۰	۱۴۲۴	۷۷۱	۷۹۸	۸۸۹
ملائانی	۵۹۸	۵۴۷	۴۵۸	۳۰۱	۱۹۷	۱۹۰	۱۴۰
میانرود	۴۲۳	۳۸۶	۲۸۷	۱۱۶	۱۱۹	۱۰۹	۱۱۹
مینوشهر	۶۱	۴۶	۳۳	۲۵	۱۶	۱۴	۲۳
ویس	۷۰۲	۵۰۶	۴۲۰	۲۷۶	۲۳۳	۱۹۷	۱۵۷
هفتگل	۷۷۰	۶۵۵	۵۶۲	۳۴۵	۲۲۹	۲۴۷	۲۶۸
هندیجان	۱۲۲۰	۱۰۱۶	۷۲۴	۵۹۹	۴۲۶	۴۱۴	۳۲۶
هویزه	۶۵۵	۵۳۴	۳۹۳	۲۵۴	۲۲۴	۱۹۹	۱۲۰
استان زنجان	۳۱۹۵	۲۷۲۲	۲۰۶۳۷	۱۳۶۰۲	۱۱۵۷۷	۹۴۹۱	۸۷۴۹
آب بر	۲۰۱	۲۰۵	۱۳۹	۱۵۸	۷۸	۵۲	۸۰
ابهر	۴۳۹۹	۳۷۶۷	۲۵۶۰	۱۶۵۷	۱۴۵۵	۱۲۴۵	۱۱۴۲
چورزوق	۵۶	۵۶	۶۵	۴۱	۲۱	۲۹	۲۶
حلب	۳۶	۳۶	۳۶	۲۵	۱۶	۲۵	۱۴
خرمدره	۲۹۰۱	۲۵۵۹	۱۷۳۷	۱۲۷۴	۹۲۰	۸۳۲	۷۴۸
دندی	۱۰۷	۶۵	۵۱	۴۹	۳۲	۳۳	۲۰
زرین‌آباد	۷۹	۷۶	۵۲	۴۷	۴۵	۴۴	۳۴
زرین رود	۲۵۷	۲۲۵	۱۳۲	۸۶	۶۹	۹۶	۷۲
زنجان	۲۰۳۴۲	۱۷۲۸۱	۱۳۷۹۰	۸۸۰۵	۷۶۷۴	۶۰۲۶	۵۵۵۸
زنجان ۱	۷۳۵۴	۶۵۰۳	۵۳۵۸	۳۶۸۷	۳۲۷۱	۲۶۶۷	۲۴۶۶
زنجان ۲	۱۰۳۷۲	۸۵۴۸	۶۶۰۳	۳۸۴۵	۳۱۴۵	۲۲۴۴	۱۹۸۸
زنجان ۳	۲۶۱۶	۲۲۳۰	۱۸۲۹	۱۲۷۳	۱۲۵۸	۱۱۱۵	۱۱۰۴
سجاس	۲۴۴	۲۳۲	۱۷۵	۱۴۰	۱۲۵	۱۰۳	۱۰۴
سلطانیه	۲۹۰	۲۴۷	۱۷۸	۱۴۱	۱۷۵	۱۲۰	۱۴۸
صائین قلعه	۶۸۱	۵۶۵	۳۳۲	۲۷۱	۲۲۰	۲۰۱	۱۹۱



۲- جمعیت شهرهای کشور به تفکیک سن و جنس بر حسب استان - ۱۳۸۵ (دنباله)

مرد								جمع	شهر
۳۵-۳۹	۳۰-۳۴	۲۵-۲۹	۲۰-۲۴	۱۵-۱۹	۱۰-۱۴	۵-۹	۰-۴		
ساله	ساله	ساله	ساله	ساله	ساله	ساله	ساله		
۲۸۲	۳۱۲	۳۹۶	۴۵۷	۶۷۳	۵۷۹	۳۹۶	۳۸۱	۴۳۲۳	قلعه تل
۲۳	۳۹	۴۰	۶۲	۱۴۵	۵۳	۴۰	۴۳	۵۲۷	قلعه خواجه
۷۶۵	۱۰۳۴	۱۲۷۰	۱۳۷۷	۱۵۵۱	۱۲۲۹	۸۷۵	۹۷۴	۱۱۱۹۱	گتوند
۴۳۶	۶۵۲	۹۵۵	۱۲۴۱	۱۳۲۳	۱۱۱۵	۵۸۹	۶۶۵	۸۵۹۵	لالی
۳۷۰۱	۴۲۷۸	۵۴۹۶	۷۷۲۰	۷۵۱۰	۵۵۷۰	۴۳۱۴	۴۴۱۱	۵۵۳۴۵	مسجد سلیمان
۱۹۹۲	۲۲۵۳	۲۸۵۶	۴۴۸۲	۴۱۷۵	۲۹۴۹	۲۴۰۹	۲۵۱۸	۳۰۰۱۶	مسجد سلیمان ۱
۱۷۰۹	۲۰۲۵	۲۶۴۰	۳۲۳۸	۳۳۳۵	۲۶۲۱	۱۹۰۵	۱۸۹۳	۲۵۳۲۹	مسجد سلیمان ۲
۵۳۷	۵۸۶	۷۳۰	۱۰۲۲	۱۰۱۶	۸۸۱	۶۴۳	۶۴۴	۷۳۴۳	ملائانی
۲۸۱	۳۳۱	۵۱۶	۶۸۲	۷۲۵	۵۸۵	۳۴۴	۳۸۹	۴۶۸۷	میانرود
۴۶	۵۱	۵۰	۶۹	۷۴	۶۵	۵۶	۶۷	۵۸۹	مینوشهر
۵۱۵	۵۶۱	۷۲۹	۸۲۰	۹۲۱	۸۵۱	۶۸۸	۶۶۰	۷۱۲۴	ویس
۵۳۹	۶۱۱	۶۸۰	۱۲۵۷	۱۱۰۸	۹۲۱	۵۷۰	۵۹۰	۷۹۴۷	هفتگل
۹۲۳	۱۰۴۲	۱۲۸۸	۱۵۳۷	۱۶۴۰	۱۳۸۰	۱۲۴۱	۱۱۴۶	۱۲۶۸۹	هندیجان
۴۲۰	۵۰۴	۶۵۳	۸۸۳	۱۰۴۱	۱۱۱۳	۷۶۲	۸۰۳	۷۴۴۵	هویزه
۲۱۱۲۲	۲۵۰۰۵	۳۰۲۲۸	۳۵۱۵۴	۳۶۵۷۶	۲۵۴۲۱	۲۰۵۳۲	۲۰۴۰۰	۲۸۲۴۱۵	استان زنجان
۲۵۶	۲۸۸	۲۸۰	۲۰۴	۳۶۰	۲۶۹	۱۷۸	۲۵۳	۲۵۹۳	آب بر
۲۸۲۹	۳۲۶۵	۳۹۱۹	۴۷۱۴	۴۲۷۸	۳۱۸۸	۲۶۶۱	۲۶۵۳	۳۶۵۲۲	ابهر
۵۷	۵۶	۷۱	۵۵	۱۶۹	۱۴۸	۵۴	۵۰	۸۲۶	چورزوق
۳۰	۳۳	۵۶	۵۹	۱۶۳	۱۵۵	۲۹	۳۶	۶۷۴	حلب
۱۷۳۹	۲۱۸۹	۲۷۰۱	۳۰۹۶	۳۰۵۵	۲۲۵۲	۱۷۸۵	۱۷۴۲	۲۴۵۶۳	خرمدره
۱۰۳	۱۶۶	۱۶۷	۱۰۴	۲۸۴	۲۲۰	۱۱۶	۱۶۶	۱۵۲۲	دندی
۶۲	۷۱	۱۱۴	۱۳۹	۲۹۷	۹۷	۷۹	۸۳	۱۱۵۳	زرین آباد
۱۲۰	۱۹۶	۲۹۱	۲۴۸	۴۴۹	۲۷۵	۲۱۹	۲۳۴	۲۵۳۵	زرین رود
۱۳۴۴۵	۱۵۳۷۴	۱۸۹۳۴	۲۲۷۵۹	۲۲۱۲۵	۱۴۸۹۷	۱۲۶۶۴	۱۲۲۱۹	۱۷۶۲۶۹	زنجان
۵۱۳۶	۶۷۸۸	۸۵۷۲	۱۰۰۱۸	۹۹۸۰	۶۶۳۱	۵۳۵۸	۵۴۴۶	۷۵۰۱۵	زنجان ۱
۶۶۴۴	۶۷۲۸	۸۰۹۴	۹۹۴۳	۹۵۲۸	۶۴۹۷	۵۸۲۸	۵۳۹۲	۷۹۱۲۶	زنجان ۲
۱۶۶۵	۱۸۵۸	۲۲۶۸	۲۷۹۸	۲۶۱۷	۱۷۶۹	۱۴۷۸	۱۳۸۱	۲۲۱۲۸	زنجان ۳
۱۵۸	۲۱۴	۲۸۶	۳۰۲	۴۵۶	۳۶۹	۲۳۱	۲۵۶	۲۸۷۳	سجاس
۲۴۲	۳۲۹	۳۳۸	۳۳۸	۵۱۸	۴۰۰	۱۹۰	۲۶۰	۳۳۲۳	سلطانیه
۴۴۳	۵۴۶	۵۹۳	۶۰۳	۸۰۶	۵۴۹	۴۲۲	۴۳۹	۵۷۷۵	صائین قلعه



۲- جمعیت شهرهای کشور به تفکیک سن و جنس بر حسب استان - ۱۳۸۵ (دنباله)

شهر	مرد						
	۴۴-۴۰ ساله	۴۹-۴۵ ساله	۵۴-۵۰ ساله	۵۹-۵۵ ساله	۶۴-۶۰ ساله	۶۹-۶۵ ساله	۷۴-۷۰ ساله و بیشتر
قلعه تل	۲۱۵	۲۰۴	۱۰۹	۸۳	۳۲	۵۶	۸۹
قلعه خواجه	۱۵	۱۴	۹	۵	۴	۸	۱۴
گتوند	۵۳۵	۴۶۵	۲۵۸	۱۸۱	۱۴۱	۱۴۹	۲۱۹
لالی	۳۱۰	۳۳۰	۲۲۳	۲۱۵	۱۱۳	۱۱۵	۱۹۰
مسجد سلیمان	۲۸۰۲	۲۶۲۵	۲۰۸۵	۱۳۸۹	۶۵۳	۷۶۸	۸۷۲
مسجد سلیمان ۱	۱۴۸۶	۱۴۲۴	۱۱۰۹	۶۹۴	۳۵۰	۳۸۹	۵۰۵
مسجد سلیمان ۲	۱۳۱۶	۱۲۰۱	۹۷۶	۶۹۵	۳۰۳	۳۷۹	۶۴۶
ملائانی	۳۰۷	۲۸۳	۲۰۱	۱۳۶	۹۱	۱۰۹	۷۸
میانرود	۲۱۷	۱۹۳	۱۳۳	۴۷	۵۹	۶۳	۵۴
مینوشهر	۲۹	۲۶	۱۶	۹	۵	۵	۱۵
ویس	۳۹۲	۲۵۴	۲۰۳	۱۳۳	۱۱۲	۱۰۳	۹۱
هفتگل	۳۹۷	۳۴۳	۲۸۳	۱۵۲	۸۵	۱۱۴	۱۴۷
هندیجان	۶۵۱	۵۳۳	۳۳۳	۲۶۹	۱۶۸	۱۸۰	۲۰۰
هویزه	۳۴۰	۲۶۷	۲۰۲	۱۱۵	۱۰۶	۹۰	۸۴
استان زنجان	۱۶۵۵	۱۴۰۱	۱۰۳۴۲	۶۳۳۸	۵۶۳۳	۴۶۹۴	۵۷۱۲
آب بر	۱۱۲	۱۲۱	۵۱	۶۱	۳۸	۲۱	۵۷
ابهر	۲۳۱۵	۱۹۲۵	۱۳۱۷	۷۹۷	۶۷۱	۵۹۶	۷۶۹
چورزوق	۲۸	۲۹	۳۳	۱۹	۶	۱۷	۱۹
حلب	۱۹	۱۷	۲۰	۹	۸	۱۴	۱۸
خرمدره	۱۵۰۸	۱۲۷۴	۸۵۵	۵۷۲	۴۴۳	۴۲۱	۵۰۸
دندی	۴۷	۳۶	۲۴	۲۹	۱۴	۱۸	۱۹
زرین‌آباد	۳۸	۳۸	۲۵	۲۱	۱۸	۱۵	۳۴
زرین رود	۱۲۸	۱۰۷	۵۲	۲۹	۳۷	۵۶	۶۰
زنجان	۱۰۴۳۳	۸۹۴۱	۷۰۰۱	۴۱۷۸	۳۸۱۵	۲۹۹۷	۳۵۴۷
زنجان ۱	۳۷۱۴	۳۲۸۴	۲۶۲۲	۱۶۵۰	۱۵۷۹	۱۳۴۹	۱۵۶۸
زنجان ۲	۵۴۰۲	۴۵۱۲	۳۵۰۷	۱۹۵۵	۱۶۳۹	۱۱۵۰	۱۲۵۹
زنجان ۳	۱۳۱۷	۱۱۴۵	۸۷۲	۵۷۳	۵۹۷	۴۹۸	۷۲۰
سجاس	۱۲۶	۱۰۷	۶۷	۶۵	۶۰	۴۹	۷۵
سلطانیه	۱۵۴	۱۳۰	۷۶	۴۶	۷۸	۵۶	۸۷

صائین قلعه ۳۶۹ ۲۸۶ ۱۶۶ ۱۲۷ ۹۷ ۸۶ ۱۰۹ ۱۳۴



۲- جمعیت شهرهای کشور به تفکیک سن و جنس بر حسب استان - ۱۳۸۵ (دنباله)

شهر	جمع	زن						
		۰-۴ ساله	۵-۹ ساله	۱۰-۱۴ ساله	۱۵-۱۹ ساله	۲۰-۲۴ ساله	۲۵-۲۹ ساله	۳۰-۳۴ ساله
قلعه تل	۴۲۸۷	۳۶۴	۳۹۵	۵۱۰	۵۸۰	۵۸۴	۴۳۰	۳۲۳
قلعه خواجه	۳۸۸	۳۱	۲۸	۵۱	۵۶	۴۶	۴۵	۲۶
گتوند	۱۰۳۵۶	۹۲۵	۸۴۱	۱۰۴۴	۱۴۵۷	۱۳۶۷	۱۱۳۸	۹۱۹
لالی	۷۸۶۳	۶۳۰	۵۶۳	۹۵۵	۱۱۹۶	۱۱۲۸	۷۶۶	۵۲۶
مسجد سلیمان	۵۳۳۳۷	۴۰۷۴	۴۰۲۰	۵۵۱۸	۷۱۵۶	۷۴۱۱	۵۴۸۲	۴۱۰۴
مسجد سلیمان ۱	۲۸۷۳۶	۲۲۴۶	۲۲۲۲	۲۹۳۴	۳۸۴۸	۴۲۰۲	۳۰۲۷	۲۲۴۰
مسجد سلیمان ۲	۲۴۶۰۱	۱۸۲۸	۱۷۹۸	۲۵۸۴	۳۳۰۸	۳۲۰۹	۲۴۵۵	۱۸۶۴
ملائانی	۷۲۵۲	۶۵۲	۶۳۰	۸۱۰	۱۰۳۱	۱۰۸۰	۷۶۱	۵۴۲
میانرود	۴۵۳۰	۳۴۷	۳۱۸	۵۷۹	۷۱۸	۶۷۳	۴۵۲	۳۲۲
مینوشهر	۶۲۱	۵۷	۵۰	۶۳	۸۵	۷۹	۶۳	۵۱
ویس	۶۹۱۶	۷۰۴	۶۸۰	۸۲۲	۸۴۹	۸۶۴	۷۴۶	۵۴۵
هفتگل	۷۳۱۴	۵۴۹	۵۹۶	۷۵۷	۹۶۳	۹۶۰	۷۳۵	۵۶۵
هندیجان	۱۲۵۱۳	۱۰۷۴	۱۱۸۴	۱۳۰۷	۱۷۲۰	۱۵۴۷	۱۲۳۰	۹۴۵
هویزه	۷۱۴۴	۷۴۲	۷۲۳	۸۷۰	۱۰۶۴	۸۸۶	۶۵۶	۵۰۷
	۲۷۶۹۲	۱۹۴۲	۱۹۱۸	۲۴۱۶	۲۹۶۸			
استان زنجان	۵	۵	۸	۵	۳۶۳۶۳	۳۷۸۶۷	۸	۲۳۹۲۸
آب بر	۲۶۱۹	۲۰۵	۲۳۰	۳۲۸	۳۲۸	۲۸۶	۲۹۳	۲۳۲
ابهر	۳۵۸۳۸	۲۵۲۰	۲۴۸۰	۳۰۴۸	۴۴۰۰	۵۰۵۳	۳۸۰۹	۳۱۰۷
چورزوق	۸۰۷	۵۵	۴۹	۱۱۰	۱۷۰	۸۶	۵۹	۶۷
حلب	۵۳۲	۳۵	۲۸	۹۶	۹۶	۶۰	۳۷	۴۲
خرمدره	۲۳۸۳۵	۱۶۱۸	۱۶۰۶	۲۱۱۷	۳۰۹۹	۳۲۵۸	۲۴۰۲	۲۰۶۹
دندی	۱۴۹۵	۱۳۶	۱۲۶	۲۱۵	۲۸۸	۱۷۱	۱۴۸	۱۳۳
زرین‌آباد	۱۰۷۴	۸۹	۷۷	۱۲۱	۱۷۷	۱۳۵	۱۱۰	۷۸
زرین رود	۲۶۲۹	۱۹۷	۱۹۹	۳۶۰	۴۰۵	۲۷۱	۳۰۱	۲۱۳
	۱۷۳۴۴		۱۱۷۹					
زنجان	۴	۱۱۸۰۸	۹	۱۴۱۷۲	۲۲۲۳۹	۲۴۳۵۵	۱۸۸۶۸	۱۴۸۸۶
زنجان ۱	۷۱۸۱۴	۵۳۰۴	۴۹۴۰	۶۳۶۳	۹۵۶۰	۹۷۶۳	۷۸۶۰	۵۹۷۵
زنجان ۲	۷۹۰۷۵	۵۱۵۱	۵۴۶۶	۶۲۰۳	۹۹۴۹	۱۱۴۲۸	۸۷۴۸	۷۰۴۹
زنجان ۳	۲۲۵۵۵	۱۳۵۳	۱۳۹۳	۱۶۰۶	۲۷۳۰	۳۱۶۴	۲۲۶۰	۱۸۶۲

۱۵۵	۲۵۱	۲۶۸	۳۲۷	۵۱۷	۳۵۳	۲۱۱	۲۴۰	۲۹۷۳	سجاس
۲۰۲	۲۷۶	۳۱۵	۳۴۴	۴۷۴	۳۲۱	۱۹۰	۲۷۲	۳۱۳۵	سلطانیه
۳۷۴	۵۴۰	۵۲۰	۷۱۰	۶۵۳	۵۴۵	۴۱۵	۳۸۹	۵۴۸۹	صائین قلعه



۲- جمعیت شهرهای کشور به تفکیک سن و جنس بر حسب استان - ۱۳۸۵ (دنباله)

شهر	زن						
	۴۰-۴۴ ساله	۴۵-۴۹ ساله	۵۰-۵۴ ساله	۵۵-۵۹ ساله	۶۰-۶۴ ساله	۶۵-۶۹ ساله	۷۰-۷۴ ساله و بیشتر
قلعه تل	۲۰۷	۱۶۳	۱۵۰	۱۰۲	۶۰	۴۰	۶۵
قلعه خواجه	۱۲	۲۱	۱۷	۸	۱۲	۹	۴
گتوند	۴۴۷	۳۷۶	۳۵۰	۲۳۳	۱۸۶	۱۵۶	۱۵۹
لالی	۳۲۲	۳۲۹	۲۷۱	۱۹۱	۱۴۹	۱۰۸	۱۱۲
مسجد سلیمان	۲۷۱۵	۲۴۷۸	۱۹۳۱	۱۴۳۹	۸۹۰	۸۲۴	۸۳۵
مسجد سلیمان ۱	۱۴۲۵	۱۳۳۵	۹۹۷	۷۱۰	۴۲۲	۴۰۵	۳۹۳
مسجد سلیمان ۲	۱۲۹۰	۱۱۴۳	۹۳۴	۷۲۹	۴۶۸	۴۱۹	۴۴۲
ملائانی	۲۹۱	۲۶۴	۲۵۷	۱۶۵	۱۰۶	۸۱	۶۱
میانرود	۲۰۶	۱۹۳	۱۵۴	۶۹	۶۰	۴۶	۵۱
مینوشهر	۳۲	۲۰	۱۷	۱۶	۱۱	۹	۱۷
ویس	۳۱۰	۲۵۲	۲۱۷	۱۴۳	۱۲۱	۹۴	۶۶
هفتگل	۳۷۳	۳۱۲	۲۷۹	۱۹۳	۱۴۴	۱۳۳	۱۱۸
هندیجان	۵۶۹	۴۸۳	۳۹۱	۳۳۰	۲۵۸	۲۳۴	۱۶۸
هویزه	۳۱۵	۲۶۷	۱۹۱	۱۳۹	۱۱۸	۱۰۹	۵۸
استان زنجان	۱۵۳۹۴	۱۳۲۱۱	۱۰۲۹۵	۷۲۶۴	۵۹۴۴	۴۷۹۷	۴۰۶۱
آب بر	۸۹	۸۴	۸۸	۹۷	۴۰	۳۱	۳۶
ابهر	۲۰۸۴	۱۸۴۲	۱۲۴۳	۸۶۰	۷۸۴	۶۴۹	۵۱۷
چورزوق	۲۸	۲۷	۳۲	۲۲	۱۵	۱۲	۱۱
حلب	۱۷	۱۹	۱۶	۱۶	۸	۱۱	۶
خرمدره	۱۳۹۳	۱۲۸۵	۸۸۲	۷۰۲	۴۷۷	۴۱۱	۳۲۵
دندی	۶۰	۲۹	۲۷	۲۰	۱۸	۱۵	۱۱
زرین آباد	۴۱	۳۸	۲۷	۲۶	۲۷	۲۹	۱۲
زرین رود	۱۲۹	۱۱۸	۸۰	۵۷	۳۲	۴۰	۳۸
زنجان	۹۹۰۹	۸۳۴۰	۶۷۸۹	۴۶۲۷	۳۸۵۹	۳۰۲۹	۲۶۱۸
زنجان ۱	۳۶۴۰	۳۲۱۹	۲۷۳۶	۲۰۳۷	۱۶۹۲	۱۳۱۸	۱۱۴۶
زنجان ۲	۴۹۷۰	۴۰۳۶	۳۰۹۶	۱۸۹۰	۱۵۰۶	۱۰۹۴	۹۴۰
زنجان ۳	۱۲۹۹	۱۰۸۵	۹۵۷	۷۰۰	۶۶۱	۶۱۷	۵۳۲

۵۴	۵۲	۵۴	۶۵	۷۵	۱۰۸	۱۲۵	۱۱۸	سجاس
۶۳	۶۷	۶۴	۹۷	۹۵	۱۰۲	۱۱۷	۱۳۶	سلطانیه
۱۲۲	۸۲	۱۱۵	۱۲۳	۱۴۴	۱۶۶	۲۷۹	۳۱۲	صائین قلعه



۲- جمعیت شهرهای کشور به تفکیک سن و جنس بر حسب استان - ۱۳۸۵ (دنباله)

مرد و زن								جمع	شهر
۳۵-۳۹ ساله	۳۰-۳۴ ساله	۲۵-۲۹ ساله	۲۰-۲۴ ساله	۱۵-۱۹ ساله	۱۰-۱۴ ساله	۵-۹ ساله	۰-۴ ساله		
۱۷۵۰	۲۴۹۵	۲۸۷۳	۲۹۷۶	۳۸۵۱	۲۹۴۱	۲۰۹۹	۲۳۰۷	۲۶۲۶۹	قیدار
۱۷۴	۲۸۸	۳۷۵	۳۲۸	۷۷۶	۵۴۳	۳۰۶	۲۸۰	۳۷۳۹	گرماپ
۳۲۹	۴۰۳	۵۲۱	۵۳۹	۹۷۸	۵۱۵	۴۰۲	۴۲۲	۴۹۶۱	ماه نشان
۸۹۴	۱۱۲۶	۱۲۶۷	۱۵۰۱	۱۵۲۸	۹۸۲	۸۷۵	۸۶۱	۱۱۸۷۳	هیدج
		۴۴۳۹			۳۴۸۳	۳۱۷۷		۴۴۰۵	
۳۲۵۳۶	۳۴۰۱۱	۸	۶۲۹۵۳	۵۱۷۹۱	۶	۱	۳۱۳۶۶	۵۹	استان سمنان
۳۸۳	۳۷۰	۴۲۹	۵۰۹	۵۳۸	۴۳۱	۴۱۵	۳۳۸	۴۹۶۸	آرادان
۱۳۸	۱۲۱	۱۱۸	۲۱۱	۳۳۴	۱۱۵	۱۳۱	۱۲۶	۱۷۷۳	امیریه
۸۰۳	۷۳۸	۱۰۴۵	۱۲۲۸	۱۲۰۲	۹۱۶	۷۸۹	۷۵۳	۱۰۳۹۶	ایوانکی
۴۷۱	۵۶۷	۶۷۹	۱۰۱۶	۱۰۵۲	۶۵۵	۴۷۷	۴۸۷	۷۷۲۴	بسطام
۱۴۷	۲۱۸	۲۲۱	۲۳۸	۴۳۵	۲۲۷	۱۵۶	۱۸۲	۲۵۰۴	بیارجمند
۴۴۲۲	۴۱۹۱	۵۲۹۰	۹۰۳۸	۷۵۲۲	۴۷۶۹	۴۴۱۵	۴۰۶۶	۵۹۳۰۰	دامغان
۱۳۷	۱۷۸	۲۷۲	۳۴۷	۳۱۴	۱۵۷	۱۴۲	۱۷۷	۲۵۱۲	دیباچ
۶۵۰	۷۷۵	۱۰۰۱	۱۰۵۸	۹۳۱	۷۴۱	۷۳۶	۷۱۴	۹۰۹۲	سرخه
								۱۲۶۷۸	
۹۸۵۴	۱۰۸۳۰	۱۴۰۵۹	۱۷۱۹۱	۱۲۸۹۹	۹۸۳۵	۹۸۷۱	۱۰۱۱۸	۰	سمنان
								۱۳۲۳۷	
۹۲۶۹	۹۶۴۵	۱۳۲۱۶	۲۱۸۲۴	۱۶۸۹۹	۹۹۶۳	۸۴۷۲	۸۴۸۸	۹	شاهرود
۵۷۶	۵۶۹	۷۰۶	۹۱۲	۷۶۱	۵۶۶	۴۸۱	۴۳۰	۷۳۸۲	شهمیرزاد
۲۹۷	۴۲۶	۶۰۵	۶۵۵	۶۹۵	۵۰۰	۴۰۹	۴۳۰	۵۳۳۸	کلاته خیج
۳۲۱۴	۳۰۴۵	۳۶۴۴	۴۹۸۵	۴۳۸۹	۳۳۹۴	۲۸۸۳	۲۷۰۷	۳۹۵۲۳	گرمسار
۳۵۱	۴۲۴	۵۶۰	۷۰۱	۷۱۲	۴۳۵	۳۴۷	۳۹۵	۵۵۲۸	مجن
۱۵۴۵	۱۵۹۷	۲۰۷۵	۲۵۰۱	۲۳۵۰	۱۷۷۹	۱۷۴۵	۱۶۵۱	۲۱۰۰۶	مهدی شهر
۲۷۹	۳۱۷	۴۷۸	۵۳۹	۷۵۸	۳۵۳	۳۰۲	۳۰۴	۴۳۵۴	میامی
		۱۱۰۳	۱۵۴۲۵	۱۶۳۴۳	۱۴۸۵	۱۴۷۷	۱۵۱۲۵	۱۱۹۳۱	
۶۴۱۸۹	۷۶۴۸۱	۶۱	۵	۹	۲۶	۰۸	۶	۹۸	استان سیستان و بلوچستان
۱۸۱	۲۰۸	۲۷۴	۳۲۵	۵۱۱	۵۱۵	۳۵۴	۳۹۹	۳۲۵۶	ادیمی

۱۸۸	۲۳۰	۳۱۱	۳۵۵	۴۸۷	۴۷۶	۳۲۵	۴۱۱	۳۲۴۸	اسپکه.....
								۱۰۰۶۴	
۵۷۰۶	۶۶۵۵	۹۳۶۰	۱۲۲۰۵	۱۴۳۸۶	۱۳۲۱۱	۱۲۳۴۴	۱۲۲۱۲	۲	ایران شهر.....
۲۱۶	۲۵۲	۳۹۴	۴۸۸	۶۸۵	۵۸۸	۴۰۲	۴۴۶	۴۱۶۳	بزمان.....
۵۲۷	۶۰۸	۸۹۰	۱۱۱۷	۱۴۹۴	۱۱۶۱	۹۷۴	۱۰۵۸	۹۳۲۳	بمیور.....
۲۲۵	۲۵۷	۳۸۳	۵۳۲	۶۵۱	۶۵۳	۴۴۷	۴۷۱	۴۴۷۲	بنت.....
۱۸۴	۲۴۰	۲۹۸	۴۱۹	۵۷۳	۴۱۷	۳۷۳	۳۷۵	۳۷۱۶	بنجار.....
۴۳۲	۶۱۳	۱۱۰۰	۱۲۸۱	۱۲۹۴	۱۴۷۳	۱۵۴۰	۱۴۸۴	۱۰۵۲۹	پیشین.....



۲- جمعیت شهرهای کشور به تفکیک سن و جنس بر حسب استان - ۱۳۸۵ (دنباله)

شهر	مرد و زن							
	۷۵ ساله و بیش تر	۷۰-۷۴ ساله	۶۵-۶۹ ساله	۶۰-۶۴ ساله	۵۵-۵۹ ساله	۵۰-۵۴ ساله	۴۵-۴۹ ساله	۴۰-۴۴ ساله
قیدار.....	۳۵۰	۳۱۰	۳۳۸	۳۵۷	۴۸۳	۷۶۵	۱۰۴۴	۱۳۳۰
گرماب.....	۵۴	۴۲	۵۸	۶۵	۵۸	۶۷	۱۶۹	۱۵۶
ماه نشان.....	۵۴	۶۹	۸۷	۶۲	۱۰۹	۱۰۷	۱۵۰	۲۱۴
هیدج.....	۲۶۹	۱۹۱	۲۰۲	۲۶۳	۲۵۸	۴۵۱	۵۴۶	۶۵۹
							۲۴۹۸	۲۸۳۶
استان سمنان.....	۸۳۶۲	۶۷۴۷	۷۲۱۹	۹۶۳۹	۱۲۷۴۰	۱۸۸۴۱	۰	۹
آرادان.....	۱۷۷	۱۴۴	۱۴۶	۱۴۲	۱۵۸	۱۸۱	۲۶۴	۳۴۳
امیریه.....	۵۸	۶۱	۳۱	۵۶	۴۵	۳۹	۸۷	۱۰۲
ایوانکی.....	۲۰۹	۱۹۹	۱۹۷	۲۳۴	۲۶۷	۵۲۱	۶۳۴	۶۶۱
بسطام.....	۲۴۸	۱۵۲	۱۸۲	۲۰۳	۲۶۷	۲۹۷	۴۸۵	۴۸۶
بیارجمند.....	۱۰۳	۹۲	۶۴	۹۳	۵۸	۷۰	۸۷	۱۱۳
دامغان.....	۱۰۲۶	۷۹۵	۹۴۷	۱۲۴۹	۱۷۵۶	۲۴۸۰	۳۴۱۹	۳۹۱۵
دیباچ.....	۹۳	۸۷	۸۲	۹۶	۹۷	۱۰۷	۱۳۴	۹۲
سرخره.....	۲۴۳	۲۰۹	۲۲۹	۲۲۹	۲۴۴	۳۶۵	۴۶۶	۵۰۱
سمنان.....	۲۲۴۵	۱۷۶۵	۱۸۱۱	۲۵۴۸	۳۵۴۷	۵۲۳۵	۶۸۵۶	۸۱۱۶
شاهرود.....	۲۰۷۷	۱۶۳۰	۱۹۵۸	۲۸۶۴	۴۰۳۵	۵۸۸۶	۷۶۹۸	۸۴۵۵
شهمیرزاد.....	۲۷۰	۲۰۱	۱۷۵	۱۸۴	۲۶۵	۳۳۳	۴۴۸	۵۰۵
کلاته خیج.....	۱۳۲	۱۰۴	۱۴۶	۱۷۴	۱۵۳	۱۹۱	۲۰۲	۲۱۹
گرمسار.....	۶۹۳	۶۷۳	۶۰۵	۸۱۴	۱۰۰۳	۱۹۲۸	۲۶۴۳	۲۹۰۳
مجن.....	۱۶۷	۱۱۲	۱۲۸	۱۴۷	۱۷۴	۲۷۳	۲۸۵	۳۱۷
مهدی شهر.....	۵۰۸	۴۳۹	۴۳۰	۵۱۴	۵۸۲	۸۰۶	۱۰۷۸	۱۴۰۶
میامی.....	۱۱۳	۸۴	۸۸	۹۲	۸۹	۱۲۹	۱۹۴	۲۳۵

						۴۰-۳۸	۴۹-۱۱	
۹۲۴۴	۸۵۲۳	۸۳۸۸	۱۴۲۵۲	۱۸۰۴۲	۲۹۰۴۱	۰	۳	استان سیستان و بلوچستان.....
۵۱	۴۲	۴۰	۴۴	۴۹	۸۰	۹۲	۹۱	ادیمی.....
۴۶	۲۵	۲۲	۴۰	۶۸	۷۰	۹۷	۹۷	اسپکه.....
۶۱۴	۵۸۸	۶۵۶	۱۱۰۶	۱۶۵۲	۲۵۶۴	۳۳۳۸	۴۰۴۵	ایران شهر.....
۷۲	۴۵	۴۳	۷۵	۸۹	۱۲۳	۱۲۷	۱۱۸	بزمان.....
۱۴۶	۸۸	۸۵	۱۰۸	۱۸۳	۲۴۴	۳۰۷	۳۳۳	بمپور.....
۴۴	۴۹	۴۶	۸۰	۱۴۷	۱۳۲	۱۵۵	۲۰۰	بنت.....
۹۴	۷۸	۷۳	۱۰۳	۷۷	۸۲	۱۶۲	۱۶۸	بنجار.....
۷۱	۸۵	۸۱	۱۵۲	۱۷۶	۲۳۱	۲۴۵	۲۷۱	پیشین.....



۲- جمعیت شهرهای کشور به تفکیک سن و جنس بر حسب استان - ۱۳۸۵ (دنباله)

مرد								جمع	شهر
۳۵-۳۹ ساله	۳۰-۳۴ ساله	۲۵-۲۹ ساله	۲۰-۲۴ ساله	۱۵-۱۹ ساله	۱۰-۱۴ ساله	۵-۹ ساله	۰-۴ ساله		
۸۹۷	۱۳۱۲	۱۴۰۳	۱۴۱۴	۱۹۵۰	۱۵۱۰	۱۱۰۳	۱۲۱۴	۱۳۳۱۴	قیدار.....
۸۶	۱۴۳	۲۰۳	۱۶۱	۴۲۵	۳۲۵	۱۵۱	۱۴۷	۱۹۶۰	گرماب.....
۱۸۷	۲۲۰	۲۵۶	۲۵۳	۴۵۴	۲۷۳	۱۹۹	۲۱۰	۲۴۷۲	ماه نشان.....
۴۶۸	۶۰۳	۶۱۶	۷۰۵	۷۸۷	۴۹۴	۴۵۱	۴۳۸	۶۰۴۱	هیدج.....
		۲۲۴۹			۱۷۸۳	۱۶۲۵	۱۵۹۳	۲۲۵۰۹	
۱۶۴۱۶	۱۷۵۰۰	۰	۳۲۲۲۸	۲۶۳۰۰	۰	۸	۵	۶	استان سمنان.....
۲۰۲	۱۸۰	۲۱۸	۲۴۶	۲۹۱	۲۴۵	۲۱۷	۱۹۰	۲۵۷۹	آرادان.....
۷۳	۶۰	۵۳	۱۲۶	۲۱۷	۶۲	۶۷	۶۵	۹۷۳	امیریه.....
۴۲۳	۳۹۸	۵۱۱	۶۳۳	۶۳۹	۴۷۱	۴۰۷	۳۷۹	۵۳۵۶	ایوانکی.....
۲۳۴	۲۷۷	۳۲۴	۵۳۱	۶۰۰	۳۷۳	۲۵۶	۲۴۴	۴۰۱۶	بسظام.....
۷۸	۱۱۶	۱۱۶	۱۱۲	۲۲۴	۹۸	۸۱	۱۰۱	۱۲۳۶	بیارجمند.....
۲۱۳۸	۲۱۲۷	۲۶۱۲	۴۰۳۳	۳۶۹۲	۲۳۸۰	۲۲۷۶	۲۱۲۰	۲۹۴۳۸	دامغان.....
۶۵	۹۷	۱۴۱	۱۸۸	۱۶۱	۹۲	۷۳	۹۴	۱۲۶۳	دیباچ.....
۳۳۳	۴۱۷	۵۴۴	۵۱۵	۴۷۳	۳۶۰	۳۸۸	۳۷۵	۴۶۶۵	سرخه.....
۵۱۲۳	۵۶۹۷	۷۱۲۰	۸۸۱۹	۶۵۴۹	۵۰۹۲	۵۰۴۴	۵۱۱۵	۶۵۴۰۱	سمنان.....
۴۶۱۵	۴۸۴۹	۶۷۶۴	۱۱۸۵۰	۸۵۶۲	۵۰۹۰	۴۳۵۸	۴۳۱۹	۶۸۱۸۹	شاهرود.....
۲۸۲	۲۸۸	۳۷۸	۴۸۶	۳۸۵	۲۸۷	۲۲۴	۲۱۲	۳۷۴۹	شهمیرزاد.....
۱۶۱	۲۱۷	۳۰۵	۲۷۴	۳۳۴	۲۶۲	۲۰۵	۲۲۳	۲۵۸۹	کلاته خیج.....
۱۶۰۵	۱۵۲۱	۱۷۵۷	۲۵۰۸	۲۲۱۲	۱۷۷۰	۱۴۴۲	۱۳۲۵	۲۰۰۶۳	گرمسار.....
۱۸۰	۲۱۴	۲۹۸	۳۶۵	۳۳۴	۲۱۶	۱۷۵	۱۹۲	۲۷۲۳	مجن.....

۷۵۹	۸۶۰	۱۱۱۷	۱۲۸۸	۱۲۴۷	۸۵۸	۸۸۲	۸۲۵	۱۰۶۶۳	مهدی شهر
۱۴۵	۱۸۲	۲۳۲	۲۵۴	۳۸۰	۱۷۴	۱۶۳	۱۵۶	۲۱۹۳	میامی
		۵۵۲۴			۷۶۹۷	۷۵۸۴	۷۷۱۵	۶۱۳۱۷	
۳۳۰۶۹	۳۹۴۶۱	۰	۷۸۰۱۵	۸۳۵۳۳	۰	۰	۴	۶	استان سیستان و بلوچستان
۱۰۵	۱۱۳	۱۲۱	۱۶۵	۲۰۷	۲۶۰	۱۸۱	۱۹۲	۱۵۷۸	ادیمی
۹۲	۱۲۸	۱۳۷	۱۶۸	۲۹۰	۳۰۲	۱۷۶	۱۸۸	۱۷۲۶	اسپکه
۲۹۰۳	۳۴۵۷	۴۵۶۸	۵۸۵۴	۷۲۴۵	۶۸۳۹	۶۲۲۲	۶۱۶۴	۵۱۰۴۳	ایرانشهر
۸۹	۱۲۰	۱۹۳	۲۲۱	۳۵۲	۳۲۲	۱۷۲	۲۰۴	۲۰۲۳	بزمان
۲۷۸	۳۰۳	۳۹۸	۵۴۲	۷۴۵	۵۶۷	۴۶۲	۵۲۰	۴۵۳۹	بمیور
۱۱۰	۱۲۶	۱۸۴	۲۴۱	۳۴۹	۳۷۶	۲۲۸	۲۳۵	۲۲۷۸	بنت
۹۱	۱۰۹	۱۴۶	۲۲۵	۳۱۸	۲۱۷	۲۰۶	۱۷۶	۱۸۹۰	بنجار
۲۰۶	۲۹۹	۵۶۶	۶۶۱	۶۴۵	۷۶۷	۷۶۳	۷۶۵	۵۳۴۲	پیشین



۲- جمعیت شهرهای کشور به تفکیک سن و جنس بر حسب استان - ۱۳۸۵ (دنباله)

شهر	مرد						
	۴۰-۴۴ ساله	۴۵-۴۹ ساله	۵۰-۵۴ ساله	۵۵-۵۹ ساله	۶۰-۶۴ ساله	۶۵-۶۹ ساله	۷۰-۷۴ ساله و بیش تر
قیدار	۷۱۵	۵۴۹	۳۶۲	۲۰۵	۱۶۲	۱۷۷	۱۸۴
گرماب	۶۹	۸۰	۲۶	۲۷	۴۰	۲۶	۲۶
ماه نشان	۱۰۲	۷۴	۴۹	۴۴	۲۸	۵۲	۲۹
هیدج	۳۹۵	۲۹۸	۲۱۸	۱۰۹	۱۱۸	۹۳	۱۴۶
	۱۴۴۵	۱۲۹۴					
استان سمنان	۳	۲	۹۸۷۳	۶۵۹۴	۴۹۹۰	۳۶۴۰	۴۲۱۴
آرادان	۱۸۹	۱۴۷	۸۵	۵۹	۷۵	۶۵	۱۰۰
امیریه	۵۳	۵۲	۱۶	۱۹	۲۹	۱۳	۳۹
ایوانکی	۳۲۱	۳۴۷	۲۸۷	۱۲۰	۱۲۷	۹۰	۱۰۵
بسطام	۲۲۹	۲۶۱	۱۵۵	۱۳۰	۹۹	۹۳	۱۳۲
بیارجمند	۵۲	۴۴	۳۴	۲۴	۳۰	۲۵	۵۸
دامغان	۲۰۰۰	۱۷۸۱	۱۲۸۵	۸۸۰	۶۷۱	۴۹۰	۵۳۱
دیباچ	۴۶	۵۰	۵۱	۳۶	۳۵	۴۳	۴۳
سرخه	۲۷۷	۲۴۹	۱۷۰	۱۲۶	۱۱۲	۱۰۸	۱۱۱
سمنان	۴۱۸۶	۳۵۹۴	۲۷۹۶	۱۹۳۴	۱۳۶۰	۹۲۵	۱۱۴۴
شاهرود	۴۲۱۵	۳۸۹۱	۳۰۷۷	۲۱۵۰	۱۵۳۴	۱۰۶۵	۱۰۰۸
شهمیرزاد	۲۵۵	۲۳۷	۱۶۵	۱۳۵	۷۷	۸۳	۱۵۴
کلاته خیج	۹۹	۹۱	۸۴	۶۷	۷۶	۶۷	۶۳

۳۳۶	۳۳۱	۲۷۵	۴۲۶	۵۲۷	۱۰۷۰	۱۴۴۷	۱۵۱۱	گرمسار.....
۸۴	۵۳	۶۳	۶۴	۷۷	۱۱۹	۱۲۸	۱۶۱	مجن.....
۲۵۰	۲۰۵	۱۹۶	۲۳۱	۲۷۱	۴۱۱	۵۳۱	۷۳۲	مهدی شهر.....
۵۶	۴۲	۳۹	۴۴	۳۹	۶۸	۹۲	۱۲۷	میامی.....
						۲۱۳۰	۲۴۸۸	
۵۱۵۹	۴۷۹۷	۴۶۲۰	۷۸۳۰	۹۴۹۲	۱۵۸۰۴	۵	۷	استان سیستان و بلوچستان.....
۳۰	۲۲	۲۳	۱۳	۱۹	۳۷	۴۷	۴۳	ادیمی.....
۲۲	۱۶	۱۱	۲۳	۳۵	۴۱	۴۶	۵۱	اسپکه.....
۳۴۱	۳۳۶	۳۷۱	۶۴۶	۹۰۶	۱۳۶۷	۱۷۶۲	۲۰۶۲	ایران شهر.....
۴۴	۳۱	۱۹	۴۳	۳۹	۵۷	۶۶	۵۱	بزمان.....
۸۹	۵۰	۲۹	۵۷	۸۶	۱۲۲	۱۴۶	۱۴۵	بمپور.....
۳۰	۲۶	۲۳	۴۵	۶۴	۷۲	۷۹	۹۰	بنت.....
۴۵	۴۴	۳۴	۴۶	۳۲	۳۳	۸۹	۷۹	بنجار.....
۴۲	۴۵	۴۱	۷۱	۹۳	۱۲۷	۱۲۱	۱۳۰	پیشین.....



۲- جمعیت شهرهای کشور به تفکیک سن و جنس بر حسب استان - ۱۳۸۵ (دنباله)

زن								جمع	شهر
۳۵-۳۹ ساله	۳۰-۳۴ ساله	۲۵-۲۹ ساله	۲۰-۲۴ ساله	۱۵-۱۹ ساله	۱۰-۱۴ ساله	۵-۹ ساله	۰-۴ ساله		
۸۵۳	۱۱۸۳	۱۴۷۰	۱۵۶۲	۱۹۰۱	۱۴۳۱	۹۹۶	۱۰۹۳	۱۲۹۵۵	قیدار.....
۸۸	۱۴۵	۱۷۲	۱۶۷	۳۵۱	۲۱۸	۱۵۵	۱۳۳	۱۷۷۹	گرماب.....
۱۴۲	۱۸۳	۲۶۵	۲۸۶	۵۲۴	۲۴۲	۲۰۳	۲۱۲	۲۴۸۹	ماه نشان.....
۴۲۶	۵۲۳	۶۵۱	۷۹۶	۷۴۱	۴۸۸	۴۲۴	۴۲۳	۵۸۳۲	هیدج.....
		۲۱۹۰			۱۷۰۰	۱۵۵۱	۱۵۴۳	۲۱۵۴۶	
۱۶۱۲۰	۱۶۵۱۱	۸	۳۰۷۲۵	۲۵۴۹۱	۶	۳	۱	۳	استان سمنان.....
۱۸۱	۱۹۰	۲۱۱	۲۶۳	۲۴۷	۱۸۶	۱۹۸	۱۴۸	۲۳۸۹	آرادان.....
۶۵	۶۱	۶۵	۸۵	۱۱۷	۵۳	۶۴	۶۱	۸۰۰	امیریه.....
۳۸۰	۳۴۰	۵۳۴	۵۹۵	۵۶۳	۴۴۵	۳۸۲	۳۷۴	۵۰۴۰	ایوانکی.....
۲۳۷	۲۹۰	۳۵۵	۴۸۵	۴۵۲	۲۸۲	۲۲۱	۲۴۳	۳۷۰۸	بسظام.....
۶۹	۱۰۲	۱۰۵	۱۲۶	۲۱۱	۱۲۹	۷۵	۸۱	۱۲۶۸	بیارجمند.....
۲۲۸۴	۲۰۶۴	۲۶۷۸	۵۰۰۵	۳۸۳۰	۲۳۸۹	۲۱۳۹	۱۹۴۶	۲۹۸۶۲	دامغان.....
۷۲	۸۱	۱۳۱	۱۵۹	۱۵۳	۶۵	۶۹	۸۳	۱۲۴۹	دیباچ.....
۳۱۷	۳۵۸	۴۵۷	۵۴۳	۴۵۸	۳۸۱	۳۴۸	۳۳۹	۴۴۲۷	سرخه.....
۴۷۳۱	۵۱۳۳	۶۹۳۹	۸۳۷۲	۶۳۵۰	۴۷۴۳	۴۸۲۷	۵۰۰۳	۶۱۳۷۹	سمنان.....
۴۶۵۴	۴۷۹۶	۶۴۵۲	۹۹۷۴	۸۳۳۷	۴۸۷۳	۴۱۱۴	۴۱۶۹	۶۴۱۹۰	شاهرود.....

۲۹۴	۲۸۱	۳۲۸	۴۲۶	۳۷۶	۲۷۹	۲۵۷	۲۱۸	۳۶۳۳	شهمیرزاد.....
۱۳۶	۲۰۹	۳۰۰	۳۸۱	۳۶۱	۲۳۸	۲۰۴	۲۰۷	۲۷۴۹	کلاته خیج.....
۱۶۰۹	۱۵۲۴	۱۸۸۷	۲۴۷۷	۲۱۷۷	۱۶۲۴	۱۴۴۱	۱۳۸۲	۱۹۴۶۰	گرمسار.....
۱۷۱	۲۱۰	۲۶۲	۳۳۶	۳۷۸	۲۱۹	۱۷۲	۲۰۳	۲۸۰۵	مجن.....
۷۸۶	۷۳۷	۹۵۸	۱۲۱۳	۱۱۰۳	۹۲۱	۸۶۳	۸۲۶	۱۰۳۴۳	مهدی شهر.....
۱۳۴	۱۳۵	۲۴۶	۲۸۵	۳۷۸	۱۷۹	۱۳۹	۱۴۸	۲۱۶۱	میامی.....
		۵۵۱۲			۷۱۵۵	۷۱۸۶	۷۴۱۰	۵۸۰۰۲	
۳۱۱۲۰	۳۷۰۲۰	۱	۷۶۲۴۰	۷۹۹۰۶	۶	۸	۲	۲	استان سیستان و بلوچستان..
۷۶	۹۵	۱۵۳	۱۶۰	۳۰۴	۲۵۵	۱۷۳	۲۰۷	۱۶۷۸	ادیمی.....
۹۶	۱۰۲	۱۷۴	۱۸۷	۱۹۷	۱۷۴	۱۴۹	۲۲۳	۱۵۲۲	اسپکه.....
۲۸۰۳	۳۱۹۸	۴۷۹۲	۶۳۵۱	۷۱۴۱	۶۳۷۲	۶۱۲۲	۶۰۴۸	۴۹۵۹۹	ایرانشهر.....
۱۲۷	۱۳۲	۲۰۱	۲۶۷	۳۳۳	۲۶۶	۲۳۰	۲۴۲	۲۱۴۰	بزمان.....
۲۴۹	۳۰۵	۴۹۲	۵۷۵	۷۴۹	۵۹۴	۵۱۲	۵۳۸	۴۷۸۴	بمپور.....
۱۱۵	۱۳۱	۱۹۹	۲۹۱	۳۰۲	۲۷۷	۲۱۹	۲۳۶	۲۱۹۴	بنت.....
۹۳	۱۳۱	۱۵۲	۱۹۴	۲۵۵	۲۰۰	۱۶۷	۱۹۹	۱۸۲۶	بنجار.....
۲۲۶	۳۱۴	۵۳۴	۶۲۰	۶۴۹	۷۰۶	۷۷۷	۷۱۹	۵۱۸۷	پیشین.....



۲- جمعیت شهرهای کشور به تفکیک سن و جنس بر حسب استان - ۱۳۸۵ (دنباله)

شهر	زن						
	۴۰-۴۴ ساله	۴۵-۴۹ ساله	۵۰-۵۴ ساله	۵۵-۵۹ ساله	۶۰-۶۴ ساله	۶۵-۶۹ ساله	۷۰-۷۴ ساله
قیدار.....	۶۱۵	۴۹۵	۴۰۳	۲۷۸	۱۹۵	۱۶۱	۱۵۳
گرماب.....	۸۷	۸۹	۴۱	۳۱	۲۵	۳۲	۱۷
ماه نشان.....	۱۱۲	۷۶	۵۸	۶۵	۳۴	۳۵	۲۷
هیدج.....	۲۶۴	۲۴۸	۲۳۳	۱۴۹	۱۴۵	۱۰۹	۸۹
استان سمنان.....	۱۳۹۱۶	۱۲۰۳۸	۸۹۶۸	۶۱۴۶	۴۶۴۹	۳۵۷۹	۳۳۱۴
آرادان.....	۱۵۴	۱۱۷	۹۶	۹۹	۶۷	۸۱	۷۴
امیریه.....	۴۹	۳۵	۲۳	۲۶	۲۷	۱۸	۳۲
ایوانکی.....	۳۴۰	۲۸۷	۲۳۴	۱۴۷	۱۰۷	۱۰۷	۱۰۱
بسطام.....	۲۵۷	۲۲۴	۱۴۲	۱۳۷	۱۰۴	۸۹	۷۴
بیارجمند.....	۶۱	۴۳	۳۶	۳۴	۶۳	۳۹	۴۹
دامغان.....	۱۹۱۵	۱۶۳۸	۱۱۹۵	۸۷۶	۵۷۸	۴۵۷	۳۷۳
دیباچ.....	۴۶	۸۴	۵۶	۶۱	۶۱	۳۹	۳۹
سرخه.....	۲۲۴	۲۱۷	۱۹۵	۱۱۸	۱۱۷	۱۲۱	۱۰۲
سمنان.....	۳۹۳۰	۳۲۶۲	۲۴۳۹	۱۶۱۳	۱۱۸۸	۸۸۶	۸۶۲

۱۰۶۹	۷۸۸	۸۹۳	۱۳۳۰	۱۸۸۵	۲۸۰۹	۳۸۰۷	۴۲۴۰	شاهرود.....
۱۱۶	۱۰۰	۹۲	۱۰۷	۱۳۰	۱۶۸	۲۱۱	۲۵۰	شهمیرزاد.....
۶۹	۴۳	۷۹	۹۸	۸۶	۱۰۷	۱۱۱	۱۲۰	کلاته خیج.....
۳۵۷	۳۴۲	۳۳۰	۳۸۸	۴۷۶	۸۵۸	۱۱۹۶	۱۳۹۲	گرمسار.....
۸۳	۵۹	۶۵	۸۳	۹۷	۱۵۴	۱۵۷	۱۵۶	مجن.....
۲۵۸	۲۳۴	۲۳۴	۲۸۳	۳۱۱	۳۹۵	۵۴۷	۶۷۴	مهدی شهر.....
۵۷	۴۲	۴۹	۴۸	۵۰	۶۱	۱۰۲	۱۰۸	میامی.....
۴۰۸۵	۳۷۲۶	۳۷۶۸	۶۴۲۲	۸۵۵۰	۱۳۲۳۷	۱۹۰۷۵	۲۴۲۲۶	استان سیستان و بلوچستان...
۲۱	۲۰	۱۷	۳۱	۳۰	۴۳	۴۵	۴۸	ادیمی.....
۲۴	۹	۱۱	۱۷	۳۳	۲۹	۵۱	۴۶	اسپکه.....
۲۷۳	۲۵۲	۲۸۵	۴۶۰	۷۴۶	۱۱۹۷	۱۵۷۶	۱۹۸۳	ایران شهر.....
۲۸	۱۴	۲۴	۳۲	۵۰	۶۶	۶۱	۶۷	بزمان.....
۵۷	۳۸	۵۶	۵۱	۹۷	۱۲۲	۱۶۱	۱۸۸	بمپور.....
۱۴	۲۳	۲۳	۳۵	۸۳	۶۰	۷۶	۱۱۰	بنت.....
۴۹	۳۴	۳۹	۵۷	۴۵	۴۹	۷۳	۸۹	بنجار.....
۲۹	۴۰	۴۰	۸۱	۸۳	۱۰۴	۱۲۴	۱۴۱	پیشین.....



۲- جمعیت شهرهای کشور به تفکیک سن و جنس بر حسب استان - ۱۳۸۵ (دنباله)

مرد و زن								جمع	شهر
۳۵-۳۹ ساله	۳۰-۳۴ ساله	۲۵-۲۹ ساله	۲۰-۲۴ ساله	۱۵-۱۹ ساله	۱۰-۱۴ ساله	۵-۹ ساله	۰-۴ ساله		
۶۹۹	۷۹۸	۱۲۳۳	۱۶۱۸	۱۹۲۲	۱۸۰۴	۱۶۶۰	۱۸۳۶	۱۳۹۹۹	جالق.....
۴۳۰۱	۵۵۱۸	۷۸۱۹	۹۵۲۲	۹۴۳۰	۸۶۵۵	۸۹۰۶	۹۴۷۱	۷۳۰۹۸	چاه بهار.....
۲۸۹۸	۳۵۰۰	۵۰۷۸	۷۰۳۸	۸۰۳۲	۷۵۵۰	۷۶۶۸	۸۴۰۸	۵۷۸۱۱	خاش.....
۳۰۰	۴۰۹	۶۲۲	۶۵۲	۹۳۸	۱۳۵۶	۱۱۳۶	۱۱۲۶	۷۴۳۰	دوست محمد.....
۲۸۸	۴۲۵	۶۷۲	۷۴۶	۸۶۲	۸۲۲	۷۳۶	۸۱۴	۶۲۰۰	راسک.....
								۱۳۶۹۵	
۷۸۵۰	۸۸۵۹	۱۲۶۰۵	۱۹۲۵۳	۱۸۲۹۱	۱۵۸۱۷	۱۵۱۹۶	۱۵۹۲۳	۶	زابل.....
۳۸۸	۵۱۶	۶۶۴	۹۳۹	۱۲۵۶	۱۱۱۱	۹۵۲	۱۰۵۹	۸۱۰۳	زابلی.....
								۵۶۷۴۴	
۳۰۴۷۲	۳۵۶۵۷	۵۱۳۶۱	۷۳۶۶۳	۷۷۲۸۲	۷۰۱۱۹	۷۲۹۰۳	۷۱۹۰۳	۹	زاهدان.....
								۱۹۳۷۶	
۹۴۸۸	۱۱۶۶۵	۱۶۹۴۵	۲۶۳۲۴	۲۵۹۵۶	۲۴۷۴۱	۲۷۱۶۰	۲۶۲۴۲	۵	زاهدان ۱.....
۱۲۳۲۰	۱۳۳۵۹	۱۸۴۲۹	۲۶۲۳۱	۲۶۶۲۳	۲۱۵۱۸	۲۰۹۵۶	۲۱۲۸۵	۱۹۴۱۱	زاهدان ۲.....

									۰
									۱۷۹۵۷
۸۶۶۴	۱۰۶۳۳	۱۵۹۸۷	۲۱۱۰۸	۲۴۷۰۳	۲۳۸۶۰	۲۴۷۸۷	۲۴۳۷۶	۴	زاهدان ۳
۶۷۸	۶۹۴	۱۰۰۱	۱۲۰۸	۱۶۱۹	۱۵۴۲	۱۴۲۰	۱۴۶۰	۱۱۴۰۱	زهک
۳۱۰۹	۳۸۴۱	۵۳۸۰	۷۲۲۹	۸۰۲۱	۷۳۸۲	۷۳۶۸	۸۲۱۳	۵۹۶۱۰	سراوان
۵۶	۸۷	۱۴۰	۱۷۲	۱۵۹	۱۱۸	۱۲۷	۱۵۲	۱۱۳۶	سرباز
۴۹۴	۶۶۳	۸۷۸	۱۱۵۶	۱۳۸۹	۱۴۱۸	۱۲۹۴	۱۴۶۱	۱۰۳۵۰	سوران
۷۳	۱۱۸	۱۳۰	۱۸۷	۳۱۵	۲۴۱	۱۷۷	۲۰۴	۱۶۶۰	سیرکان
۵۷۷	۶۴۷	۸۸۷	۱۱۷۴	۱۵۳۲	۱۲۸۳	۹۳۰	۱۰۶۶	۱۰۰۴۱	فنوج
۵۶۷	۵۷۲	۱۰۱۹	۱۴۲۱	۱۵۳۵	۱۳۲۵	۱۲۱۶	۱۲۵۸	۱۰۸۴۸	قصرقند
۱۴۳۸	۲۰۶۴	۳۳۹۹	۵۵۳۷	۳۸۴۷	۳۳۶۸	۳۵۲۴	۴۰۶۶	۳۰۷۱۶	کنارک
۱۵۹	۲۲۶	۳۴۴	۳۴۶	۶۴۶	۵۰۶	۳۵۹	۳۹۳	۳۳۴۸	گلمورتی
۱۴۹	۱۷۶	۲۱۱	۲۱۰	۳۵۱	۳۰۴	۲۲۴	۲۵۵	۲۳۸۴	محمدآباد
۶۳۸	۹۳۲	۱۳۰۷	۱۹۱۴	۱۸۸۹	۱۸۰۸	۲۰۳۰	۲۰۱۰	۱۴۱۶۲	میرجاوه
۲۴۸	۲۸۱	۳۹۶	۴۸۲	۵۶۰	۵۵۷	۵۲۳	۵۷۳	۴۲۳۱	نصرت‌آباد
۲۰۴	۲۵۱	۴۵۷	۶۲۱	۵۶۴	۴۲۸	۴۸۹	۴۵۱	۴۰۳۰	نگور
۱۴۹	۲۱۶	۲۹۸	۴۰۶	۵۲۲	۴۲۶	۳۴۲	۳۶۲	۳۱۳۸	نوک‌آباد
۷۵۴	۹۰۴	۱۳۴۶	۱۸۸۵	۲۱۳۴	۱۹۱۶	۱۶۷۱	۱۷۹۹	۱۴۴۸۳	نیک‌شهر
۴۱	۶۴	۱۰۴	۱۵۴	۲۶۲	۱۷۶	۹۸	۱۳۷	۱۲۶۵	هیدوچ



۲- جمعیت شهرهای کشور به تفکیک سن و جنس بر حسب استان - ۱۳۸۵ (دنباله)

شهر	مرد و زن							
	۷۵ ساله و بیش‌تر	۷۰-۷۴ ساله	۶۵-۶۹ ساله	۶۰-۶۴ ساله	۵۵-۵۹ ساله	۵۰-۵۴ ساله	۴۵-۴۹ ساله	۴۰-۴۴ ساله
جالق	۱۵۲	۱۶۱	۱۷۲	۲۴۵	۳۱۱	۴۰۰	۴۵۲	۵۳۶
چاه‌بهار	۵۰۰	۳۲۸	۳۴۸	۷۱۹	۱۰۴۵	۱۵۹۷	۲۱۴۷	۲۷۹۲
خاش	۳۸۴	۳۲۶	۳۱۹	۵۷۱	۸۱۰	۱۲۷۹	۱۷۷۴	۲۱۷۶
دوست محمد	۵۱	۷۲	۴۲	۷۵	۸۸	۱۵۹	۱۷۰	۲۳۴
راسک	۶۲	۵۵	۲۹	۸۰	۹۷	۱۳۲	۱۹۰	۱۹۰
زابل	۱۲۳۲	۱۲۴۸	۱۱۵۳	۱۹۰۴	۲۰۷۳	۳۷۵۸	۵۴۴۴	۶۳۵۰
زابلی	۸۱	۶۱	۷۴	۱۳۲	۱۵۵	۲۰۰	۲۳۰	۲۸۵
زاهدان	۳۹۹۰	۳۸۴۰	۳۸۰۱	۶۵۵۷	۷۹۹۴	۱۳۵۷۲	۱۹۸۳۰	۲۴۵۰۵

۱۴۰۳	۱۲۹۰	۱۳۲۶	۲۱۹۷	۲۳۸۹	۴۰۰۷	۵۴۹۴	۷۱۳۸	زاهدان ۱
۱۲۳۲	۱۱۱۷	۱۱۹۱	۲۰۶۵	۳۰۴۷	۵۴۵۸	۸۶۵۰	۱۰۶۲۹	زاهدان ۲
۱۳۵۵	۱۴۳۳	۱۲۸۴	۲۲۹۵	۲۵۵۸	۴۱۰۷	۵۶۸۶	۶۷۳۸	زاهدان ۳
۱۱۸	۱۱۰	۹۱	۱۳۳	۲۱۰	۲۶۶	۴۰۰	۴۵۱	زهک
۴۲۹	۴۱۳	۴۶۷	۷۵۶	۱۰۰۴	۱۵۹۱	۱۹۴۲	۲۴۶۵	سراوان
۷	۳	۴	۶	۲۱	۲۲	۲۴	۳۸	سرباز
۱۲۰	۸۹	۸۰	۱۳۶	۱۷۵	۲۹۴	۳۱۷	۳۸۶	سوران
۲۴	۱۴	۶	۱۵	۲۰	۴۳	۴۶	۴۷	سیرکان
۱۴۹	۱۳۸	۹۸	۱۷۱	۲۴۳	۳۱۰	۴۲۵	۴۱۱	فنوج
۱۸۷	۱۲۶	۱۲۵	۲۱۳	۲۷۷	۲۸۶	۳۵۴	۳۶۷	قصرقند
۱۹۶	۱۶۹	۱۷۸	۲۴۵	۳۶۸	۶۴۸	۷۷۴	۸۹۵	کنارک
۲۵	۲۲	۲۰	۳۲	۴۹	۶۰	۷۱	۹۰	گلمورتی
۵۹	۳۹	۴۷	۵۱	۴۵	۵۵	۱۰۵	۱۰۳	محمدآباد
۷۰	۷۳	۸۶	۱۲۶	۱۴۷	۲۴۵	۴۲۴	۴۶۳	میرجاوه
۴۵	۳۵	۳۲	۸۲	۶۶	۹۰	۱۰۲	۱۵۹	نصرت آباد
۳۸	۴۱	۳۵	۵۳	۷۳	۹۰	۱۰۸	۱۲۷	نگور
۴۰	۲۸	۲۵	۲۸	۵۳	۵۷	۸۶	۱۰۰	نوک آباد
۱۲۷	۱۲۱	۱۰۰	۱۹۱	۲۴۹	۳۱۷	۳۹۹	۵۷۰	نیک شهر
۲۰	۱۱	۱۰	۲۳	۲۸	۴۴	۴۳	۵۰	هیدوچ



۲- جمعیت شهرهای کشور به تفکیک سن و جنس بر حسب استان - ۱۳۸۵ (دنباله)

مرد								جمع	شهر
۳۵-۳۹ ساله	۳۰-۳۴ ساله	۲۵-۲۹ ساله	۲۰-۲۴ ساله	۱۵-۱۹ ساله	۱۰-۱۴ ساله	۵-۹ ساله	۰-۴ ساله		
۳۴۳	۳۸۶	۶۰۶	۸۱۰	۹۸۰	۹۳۸	۸۵۷	۹۷۰	۷۱۰۰	جالق
۲۴۲۴	۳۰۵۲	۴۰۴۳	۴۸۹۷	۴۹۳۶	۴۴۱۳	۴۴۶۳	۴۸۰۹	۳۸۳۵۵	چاه بهار
۱۴۸۶	۱۷۹۵	۲۵۵۰	۳۵۱۵	۴۰۷۱	۳۸۵۵	۳۸۷۷	۴۲۹۵	۲۹۶۴۵	خاش
۱۶۳	۲۰۶	۲۹۶	۲۹۲	۴۴۰	۷۹۴	۵۹۶	۵۹۴	۳۸۵۴	دوست محمد
۱۶۴	۲۴۶	۳۳۰	۳۸۲	۴۵۳	۴۰۵	۳۹۱	۴۱۲	۳۲۰۷	راسک
۴۰۴۴	۴۵۶۵	۶۲۰۸	۹۶۳۹	۹۵۶۹	۸۰۵۶	۷۷۶۱	۸۰۳۷	۶۹۸۶۳	زابل
۱۹۴	۲۴۵	۳۳۹	۴۶۲	۶۴۸	۶۱۲	۵۰۹	۵۲۷	۴۱۶۳	زابلی
۱۵۴۴۳	۱۸۰۸۶	۲۵۷۵۰	۳۶۸۲۹	۳۹۲۲۰	۳۶۵۶۹	۳۷۸۰۷	۳۶۹۳۴	۲۹۱۵۷	زاهدان

									۵	
۴۹۰۰	۵۸۸۴	۸۴۴۰	۱۳۱۷۹	۱۲۹۹۵	۱۳۰۴۹	۱۴۱۹۳	۱۳۶۵۹	۹۹۷۹۵	زاهدان ۱	
۶۱۹۷	۶۸۰۸	۹۳۰۳	۱۳۲۰۸	۱۳۵۵۴	۱۰۹۱۷	۱۰۶۴۴	۱۰۷۰۳	۹۹۴۰۲	زاهدان ۲	
۴۳۴۶	۵۳۹۴	۸۰۰۷	۱۰۴۴۲	۱۲۶۷۱	۱۲۶۰۳	۱۲۹۷۰	۱۲۵۷۲	۹۲۳۷۸	زاهدان ۳	
۳۴۹	۳۳۸	۴۸۷	۵۸۱	۸۰۲	۸۰۴	۷۱۹	۷۳۸	۵۷۳۰	زهک	
۱۶۱۰	۱۹۷۰	۲۷۰۴	۳۶۷۲	۴۰۲۳	۳۷۹۱	۳۷۸۹	۴۱۵۷	۳۰۵۴۶	سراوان	
۳۶	۴۷	۷۱	۷۷	۶۱	۶۲	۶۵	۸۱	۵۶۷	سرباز	
۲۴۴	۳۴۲	۴۱۴	۵۶۰	۷۰۰	۷۶۲	۶۷۴	۷۶۲	۵۲۵۰	سوران	
۴۰	۵۶	۷۱	۹۸	۲۰۹	۱۵۷	۹۶	۱۰۸	۹۴۰	سیرکان	
۳۱۶	۳۳۵	۴۶۱	۵۹۱	۸۰۱	۶۵۲	۴۶۴	۵۶۳	۵۱۳۲	فnoj	
۳۰۷	۲۹۰	۴۴۵	۶۲۹	۷۵۳	۶۷۳	۶۲۱	۶۳۱	۵۲۹۹	قصرقند	
۸۰۷	۱۱۸۴	۱۹۰۹	۳۵۳۸	۲۰۳۴	۱۶۷۶	۱۸۰۸	۲۱۱۴	۱۶۹۶۱	کنارک	
۸۹	۱۲۶	۱۶۶	۱۵۲	۳۲۹	۲۴۲	۱۸۵	۲۰۴	۱۶۸۶	گلمورتی	
۷۹	۹۱	۱۰۴	۱۰۲	۱۴۸	۱۱۴	۱۲۰	۱۱۵	۱۱۰۰	محمدآباد	
۳۳۸	۵۱۰	۶۲۲	۱۰۸۳	۹۶۹	۹۱۷	۱۰۶۱	۱۰۰۹	۷۴۳۴	میرجاوه	
۱۳۰	۱۴۰	۱۹۲	۲۴۱	۲۵۷	۲۸۹	۲۷۲	۲۸۶	۲۱۲۱	نصرتآباد	
۱۰۷	۱۴۶	۲۳۹	۳۸۳	۳۲۰	۲۲۱	۲۵۰	۲۱۷	۲۱۷۲	نگور	
۷۳	۱۱۹	۱۵۶	۱۹۹	۳۱۹	۲۳۹	۱۹۲	۱۹۰	۱۷۰۶	نوکآباد	
۳۹۱	۴۹۹	۷۱۴	۱۱۲۷	۱۱۶۵	۹۷۳	۸۰۴	۸۸۳	۷۶۶۲	نیکشهر	
۱۸	۳۲	۵۰	۷۹	۱۷۵	۱۰۶	۴۹	۷۴	۶۸۹	هیدوج	



۲- جمعیت شهرهای کشور به تفکیک سن و جنس بر حسب استان - ۱۳۸۵ (دنباله)

شهر	مرد						
	۴۰-۴۴ ساله	۴۵-۴۹ ساله	۵۰-۵۴ ساله	۵۵-۵۹ ساله	۶۰-۶۴ ساله	۶۵-۶۹ ساله	۷۰-۷۴ ساله و بیش تر
جالق	۲۵۷	۲۰۴	۱۸۹	۱۵۲	۱۳۵	۹۷	۸۶
چاه بهار	۱۴۸۴	۱۱۹۹	۹۳۳	۵۹۳	۴۴۹	۲۰۹	۱۸۲
خاش	۱۱۴۰	۹۷۱	۷۴۴	۴۶۱	۳۱۷	۱۶۰	۱۹۳
دوست محمد	۱۲۰	۷۶	۹۳	۳۹	۴۳	۲۶	۴۶
راسک	۱۰۱	۸۹	۶۵	۴۴	۴۱	۱۶	۳۳
زابل	۳۱۲۹	۲۸۶۰	۲۰۴۴	۱۰۵۱	۹۸۲	۵۸۹	۶۷۶
زابلی	۱۳۳	۱۱۷	۱۰۸	۷۶	۷۴	۳۶	۳۵

۲۲۵۳	۲۲۰۰	۲۱۹۱	۳۶۰۵	۴۲۳۰	۷۴۱۵	۱۰۵۵۱	۱۲۴۹۲	زاهدان.....
۸۴۸	۷۳۷	۷۹۹	۱۱۹۱	۱۲۰۹	۲۱۳۷	۲۹۴۱	۳۶۳۴	زاهدان ۱.....
۶۱۹	۵۸۹	۶۳۸	۱۱۴۵	۱۶۸۹	۳۱۴۹	۴۷۴۹	۵۴۹۰	زاهدان ۲.....
۷۸۶	۸۷۴	۷۵۴	۱۲۶۹	۱۳۳۲	۲۱۲۹	۲۸۶۱	۳۳۶۸	زاهدان ۳.....
۶۸	۶۴	۵۰	۷۱	۱۰۴	۱۲۶	۲۱۱	۲۱۸	زهک.....
۲۳۱	۲۲۸	۲۳۷	۴۲۲	۵۹۷	۸۸۳	۹۹۵	۱۲۳۷	سراوان.....
۴	۱	۳	۴	۹	۱۵	۱۱	۲۰	سرباز.....
۵۰	۴۶	۳۷	۶۶	۸۶	۱۴۶	۱۶۸	۱۹۳	سوران.....
۱۳	۵	۴	۱۰	۶	۱۸	۱۹	۳۰	سیرکان.....
۹۴	۷۵	۴۴	۸۲	۱۱۵	۱۴۶	۲۰۲	۱۹۱	فنوج.....
۱۰۵	۷۰	۶۲	۱۱۴	۱۲۶	۱۴۴	۱۸۴	۱۴۵	قصرقند.....
۱۱۸	۸۳	۱۱۹	۱۵۰	۱۵۶	۳۶۵	۴۱۴	۴۸۶	کنارک.....
۱۹	۱۱	۱۲	۱۷	۲۷	۲۵	۳۶	۴۶	گلمورتی.....
۲۵	۱۸	۲۲	۲۱	۱۷	۲۸	۴۶	۵۰	محمدآباد.....
۴۳	۴۱	۵۱	۷۹	۹۰	۱۴۰	۲۲۳	۲۵۸	میرجاوه.....
۲۴	۲۱	۱۹	۳۴	۳۵	۴۴	۵۲	۸۵	نصرت آباد.....
۱۷	۲۱	۲۲	۳۲	۳۸	۴۴	۵۴	۶۱	نگور.....
۲۶	۱۹	۱۱	۱۵	۲۶	۳۳	۴۳	۴۶	نوک آباد.....
۷۷	۶۳	۴۹	۱۱۳	۱۲۷	۱۷۸	۲۰۸	۲۹۱	نیک شهر.....
۱۳	۶	۳	۱۰	۱۳	۲۲	۱۶	۲۳	هیدوج.....



۲- جمعیت شهرهای کشور به تفکیک سن و جنس بر حسب استان - ۱۳۸۵ (دنباله)

زن								جمع	شهر
۳۵-۳۹ ساله	۳۰-۳۴ ساله	۲۵-۲۹ ساله	۲۰-۲۴ ساله	۱۵-۱۹ ساله	۱۰-۱۴ ساله	۵-۹ ساله	۰-۴ ساله		
۳۵۶	۴۱۲	۶۲۷	۸۰۸	۹۴۲	۸۶۶	۸۰۳	۸۶۶	۶۸۹۹	جالق.....
۱۸۷۷	۲۴۶۶	۳۷۷۶	۴۶۲۵	۴۴۹۴	۴۲۴۲	۴۴۴۳	۴۶۶۲	۳۴۷۴۳	چاه بهار.....
۱۴۱۲	۱۷۰۵	۲۵۲۸	۳۵۲۳	۳۹۶۱	۳۶۹۵	۳۷۹۱	۴۱۱۳	۲۸۱۶۶	خاش.....
۱۳۷	۲۰۳	۳۲۶	۳۶۰	۴۹۸	۵۶۲	۵۴۰	۵۳۲	۳۵۷۶	دوست محمد.....
۱۲۴	۱۷۹	۳۴۲	۳۶۴	۴۰۹	۴۱۷	۳۴۵	۴۰۲	۲۹۹۳	راسک.....
۳۸۰۶	۴۲۹۴	۶۳۹۷	۹۶۱۴	۸۷۲۲	۷۷۶۱	۷۴۳۵	۷۸۸۶	۶۷۰۹۳	زابل.....
۱۹۴	۲۷۱	۳۲۵	۴۷۷	۶۰۸	۴۹۹	۴۴۳	۵۳۲	۳۹۴۰	زابلی.....

						۳۵۰۹		۲۷۵۸۷	
۱۵۰۲۹	۱۷۵۷۱	۲۵۶۱۱	۳۶۸۳۴	۳۸۰۶۲	۳۳۵۵۰	۶	۳۴۹۶۹	۴	زاهدان.....
						۱۲۹۶			
۴۵۸۸	۵۷۸۱	۸۵۰۵	۱۳۱۴۵	۱۲۹۶۱	۱۱۶۹۲	۷	۱۲۵۸۳	۹۳۹۷۰	زاهدان ۱.....
						۱۰۳۱			
۶۱۲۳	۶۵۵۱	۹۱۲۶	۱۳۰۲۳	۱۳۰۶۹	۱۰۶۰۱	۲	۱۰۵۸۲	۹۴۷۰۸	زاهدان ۲.....
						۱۱۸۱			
۴۳۱۸	۵۲۳۹	۷۹۸۰	۱۰۶۶۶	۱۲۰۳۲	۱۱۲۵۷	۷	۱۱۸۰۴	۸۷۱۹۶	زاهدان ۳.....
۳۲۹	۳۵۶	۵۱۴	۶۲۷	۸۱۷	۷۳۸	۷۰۱	۷۲۲	۵۶۷۱	زهک.....
۱۴۹۹	۱۸۷۱	۲۶۷۶	۳۵۵۷	۳۹۹۸	۳۵۹۱	۳۵۷۹	۴۰۵۶	۲۹۰۶۴	سراوان.....
۲۰	۴۰	۶۹	۹۵	۹۸	۵۶	۶۲	۷۱	۵۶۹	سرباز.....
۲۵۰	۳۲۱	۴۶۴	۵۹۶	۶۸۹	۶۵۶	۶۲۰	۶۹۹	۵۱۰۰	سوران.....
۳۳	۶۲	۵۹	۸۹	۱۰۶	۸۴	۸۱	۹۶	۷۲۰	سیرکان.....
۲۶۱	۳۱۲	۴۲۶	۵۸۳	۷۳۱	۶۳۱	۴۶۶	۵۰۳	۴۹۰۹	فנוچ.....
۲۶۰	۲۸۲	۵۷۴	۷۹۲	۷۸۲	۶۵۲	۵۹۵	۶۲۷	۵۵۴۹	قصرقند.....
۶۳۱	۸۸۰	۱۴۹۰	۱۹۹۹	۱۸۱۳	۱۶۹۲	۱۷۱۶	۱۹۵۲	۱۳۷۵۵	کنارک.....
۷۰	۱۰۰	۱۷۸	۱۹۴	۳۱۷	۲۶۴	۱۷۴	۱۸۹	۱۶۶۲	گلمورتی.....
۷۰	۸۵	۱۰۷	۱۰۸	۲۰۳	۱۹۰	۱۰۴	۱۴۰	۱۲۸۴	محمدآباد.....
۳۰۰	۴۲۲	۶۸۵	۸۳۱	۹۲۰	۸۹۱	۹۶۹	۱۰۰۱	۶۷۲۸	میرجاوه.....
۱۱۸	۱۴۱	۲۰۴	۲۴۱	۳۰۳	۲۶۸	۲۵۱	۲۸۷	۲۱۱۰	نصرت آباد.....
۹۷	۱۰۵	۲۱۸	۲۳۸	۲۴۴	۲۰۷	۲۳۹	۲۳۴	۱۸۵۸	نگور.....
۷۶	۹۷	۱۴۲	۲۰۷	۲۰۳	۱۸۷	۱۵۰	۱۷۲	۱۴۳۲	نوک آباد.....
۳۶۳	۴۰۵	۶۳۲	۷۵۸	۹۶۹	۹۴۳	۸۶۷	۹۱۶	۶۸۲۱	نیک شهر.....
۲۳	۳۲	۵۴	۷۵	۸۷	۷۰	۴۹	۶۳	۵۷۶	هیدوچ.....



۲- جمعیت شهرهای کشور به تفکیک سن و جنس بر حسب استان - ۱۳۸۵ (دنباله)

شهر	زن							
	۷۵ ساله و بیش تر	۷۴-۷۰ ساله	۶۹-۶۵ ساله	۶۴-۶۰ ساله	۵۹-۵۵ ساله	۵۴-۵۰ ساله	۴۹-۴۵ ساله	۴۴-۴۰ ساله
جالق.....	۶۶	۷۱	۷۵	۱۱۰	۱۵۹	۲۱۱	۲۴۸	۲۷۹
چاه بهار.....	۲۳۱	۱۴۶	۱۳۹	۲۷۰	۴۵۲	۶۶۴	۹۴۸	۱۳۰۸
خاش.....	۱۶۹	۱۳۳	۱۵۹	۲۵۴	۳۴۹	۵۳۵	۸۰۳	۱۰۳۶

۲۱	۲۶	۱۶	۳۲	۴۹	۶۶	۹۴	۱۱۴	دوست محمد
۲۷	۲۲	۱۳	۳۹	۵۳	۶۷	۱۰۱	۸۹	راسک
۵۷۹	۵۷۲	۵۶۴	۹۲۲	۱۰۲۲	۱۷۱۴	۲۵۸۴	۳۲۲۱	زابل
۳۳	۲۶	۳۸	۵۸	۷۹	۹۲	۱۱۳	۱۵۲	زابلی
۱۷۳۷	۱۶۴۰	۱۶۱۰	۲۹۵۲	۳۷۶۴	۶۱۵۷	۹۲۷۹	۱۲۰۱۳	زاهدان
۵۵۵	۵۵۳	۵۲۷	۱۰۰۶	۱۱۸۰	۱۸۷۰	۲۵۵۳	۳۵۰۴	زاهدان ۱
۶۱۳	۵۲۸	۵۵۳	۹۲۰	۱۳۵۸	۲۳۰۹	۳۹۰۱	۵۱۳۹	زاهدان ۲
۵۶۹	۵۵۹	۵۳۰	۱۰۲۶	۱۲۲۶	۱۹۷۸	۲۸۲۵	۳۳۷۰	زاهدان ۳
۵۰	۴۶	۴۱	۶۲	۱۰۶	۱۴۰	۱۸۹	۲۳۳	زهک
۱۹۸	۱۸۵	۲۳۰	۳۳۴	۴۰۷	۷۰۸	۹۴۷	۱۲۲۸	سراوان
۳	۲	۱	۲	۱۲	۷	۱۳	۱۸	سرباز
۷۰	۴۳	۴۳	۷۰	۸۹	۱۴۸	۱۴۹	۱۹۳	سوران
۱۱	۹	۲	۵	۱۴	۲۵	۲۷	۱۷	سیرکان
۵۵	۶۳	۵۴	۸۹	۱۲۸	۱۶۴	۲۲۳	۲۲۰	فנוچ
۸۲	۵۶	۶۳	۹۹	۱۵۱	۱۴۲	۱۷۰	۲۲۲	قصرقند
۷۸	۸۶	۵۹	۹۵	۲۱۲	۲۸۳	۳۶۰	۴۰۹	کنارک
۶	۱۱	۸	۱۵	۲۲	۳۵	۳۵	۴۴	گلمورتی
۳۴	۲۱	۲۵	۳۰	۲۸	۲۷	۵۹	۵۳	محمدآباد
۲۷	۳۲	۳۵	۴۷	۵۷	۱۰۵	۲۰۱	۲۰۵	میرجاوه
۲۱	۱۴	۱۳	۴۸	۳۱	۴۶	۵۰	۷۴	نصرت آباد
۲۱	۲۰	۱۳	۲۱	۳۵	۴۶	۵۴	۶۶	نگور
۱۴	۹	۱۴	۱۳	۲۷	۲۴	۴۳	۵۴	نوک آباد
۵۰	۵۸	۵۱	۷۸	۱۲۲	۱۳۹	۱۹۱	۲۷۹	نیک شهر
۷	۵	۷	۱۳	۱۵	۲۲	۲۷	۲۷	هیدوچ



۲- جمعیت شهرهای کشور به تفکیک سن و جنس بر حسب استان - ۱۳۸۵ (دنباله)

مرد و زن								جمع	شهر
۳۵-۳۹ ساله	۳۰-۳۴ ساله	۲۵-۲۹ ساله	۲۰-۲۴ ساله	۱۵-۱۹ ساله	۱۰-۱۴ ساله	۵-۹ ساله	۰-۴ ساله		
۱۹۰۱۲	۲۰۰۴۷	۲۷۳۳	۳۶۳۶۶	۳۳۸۵۵	۲۳۷۶	۱۸۷۲	۱۸۰۵۵	۲۶۵۲۹	استان فارس.....
۲	۹	۰۹	۵	۷	۸۷	۶۸	۵	۴۷	آباده.....
۳۹۴۰	۳۸۵۸	۵۲۹۳	۷۹۹۸	۷۱۷۰	۴۳۵۱	۳۲۹۸	۲۹۸۵	۵۵۱۴۳	آباده طشک.....
۴۷۸	۵۳۹	۶۹۶	۷۲۷	۹۸۵	۸۴۱	۴۳۰	۴۶۶	۶۶۵۹	اردکان.....
۱۲۶۴	۱۳۶۸	۱۹۴۰	۲۶۸۳	۲۸۰۵	۲۰۵۰	۱۲۵۳	۱۲۹۶	۱۷۸۴۸	ارسنجان.....
۱۳۰۶	۱۳۲۳	۱۸۶۵	۳۲۹۳	۲۳۸۰	۱۳۹۴	۱۱۳۵	۱۳۲۱	۱۷۸۲۰	استهبان.....
۲۲۷۷	۲۴۰۰	۳۲۵۱	۵۴۸۸	۴۸۰۹	۳۰۱۲	۲۳۸۰	۲۱۵۶	۳۴۵۶۴	اشکنان.....
۳۷۴	۵۲۴	۷۵۷	۱۰۴۰	۱۲۱۲	۹۲۳	۶۴۷	۶۰۵	۷۶۱۴	افزر.....
۱۳۵	۱۷۱	۲۴۷	۲۶۸	۲۸۵	۲۵۶	۱۸۶	۲۰۳	۲۲۵۲	اقلید.....
۳۲۱۴	۳۶۰۳	۵۰۸۲	۶۸۹۴	۶۹۹۵	۵۰۵۸	۴۰۱۶	۳۷۸۵	۵۱۳۲۹	اوز.....
۸۹۷	۹۴۷	۱۳۵۸	۲۰۷۸	۱۹۹۶	۱۷۰۴	۱۲۶۸	۱۲۳۶	۱۵۲۷۰	اهل.....
۱۷۸	۲۱۲	۲۵۵	۳۲۸	۳۶۵	۳۱۶	۲۵۳	۲۲۹	۲۷۹۷	ایچ.....
۴۲۹	۴۸۲	۶۲۳	۸۰۰	۸۲۸	۵۶۰	۴۵۸	۴۸۶	۶۲۳۹	ایزدخواست.....
۴۸۳	۵۲۵	۷۰۸	۸۶۰	۹۳۲	۸۰۶	۶۴۰	۶۶۱	۷۳۷۲	باب انار.....
۱۳۹	۱۳۷	۱۵۷	۲۰۶	۴۰۲	۲۰۰	۱۳۹	۱۳۴	۱۹۳۶	بالاده.....
۳۲۸	۲۷۶	۳۹۹	۴۷۲	۵۸۶	۶۵۷	۳۲۱	۲۸۹	۴۱۵۹	بنارویه.....
۵۲۹	۷۱۵	۱۰۶۲	۱۳۳۴	۱۳۱۴	۹۱۰	۷۲۸	۸۱۴	۹۳۲۶	بوانات.....
۷۱۱	۸۳۴	۹۸۲	۱۳۲۹	۱۵۴۰	۱۰۱۰	۶۹۵	۸۰۰	۱۰۲۹۳	بهمن.....
۴۳۷	۴۵۷	۶۴۱	۷۸۳	۸۱۹	۶۱۵	۴۴۸	۴۷۸	۶۴۹۰	بیرم.....
۳۴۷	۴۷۸	۶۹۹	۸۲۱	۹۵۹	۷۱۱	۵۳۶	۵۳۴	۶۵۳۱	بیضا.....
۲۱۷	۲۶۸	۴۱۹	۴۹۲	۷۷۷	۴۵۳	۲۸۲	۲۸۵	۳۹۳۹	جنت شهر.....
۶۳۵	۸۵۰	۱۳۲۸	۱۴۶۸	۱۶۳۱	۱۰۰۹	۸۳۷	۸۷۰	۱۰۸۷۱	جویم.....
۴۲۹	۴۶۲	۶۹۸	۸۱۱	۹۴۶	۷۸۲	۵۴۲	۵۰۶	۶۵۹۰	
								۱۰۵۲۸	
۷۳۴۴	۷۵۶۸	۱۰۵۴۷	۱۵۰۱۳	۱۳۲۹۹	۸۷۱۱	۷۱۰۴	۶۸۲۲	۵	جهرم.....
۹۷۱	۱۳۵۹	۲۱۰۰	۲۰۵۳	۲۸۴۵	۲۱۷۴	۱۶۴۲	۱۵۳۸	۱۸۶۴۰	حاجی آباد.....
۲۸۵	۳۸۲	۵۲۴	۶۹۵	۷۱۸	۴۴۰	۳۴۵	۳۸۱	۵۱۴۷	خاوران.....
۱۵۴۴	۱۸۲۷	۲۴۸۷	۲۹۴۱	۳۱۳۳	۲۱۵۹	۱۳۶۹	۱۴۸۰	۲۱۹۹۲	خرامه.....
۶۵۴	۶۱۹	۹۵۹	۱۴۵۰	۱۶۶۳	۱۰۲۴	۶۹۴	۶۸۴	۱۰۳۳۹	خشت.....
۱۲۵۰	۱۶۶۰	۲۱۲۸	۲۶۳۳	۲۵۵۶	۲۲۴۶	۱۸۷۸	۱۹۲۶	۲۰۰۱۲	خنج.....
۴۱۱	۴۲۸	۵۹۸	۱۰۷۳	۹۸۵	۶۶۹	۶۱۶	۶۴۲	۶۶۵۱	خور.....



۲- جمعیت شهرهای کشور به تفکیک سن و جنس بر حسب استان - ۱۳۸۵ (دنباله)

شهر	مرد و زن							
	۷۵ ساله و بیش تر	۷۰-۷۴ ساله	۶۵-۶۹ ساله	۶۰-۶۴ ساله	۵۵-۵۹ ساله	۵۰-۵۴ ساله	۴۵-۴۹ ساله	۴۰-۴۴ ساله
استان فارس.....	۵۲۸۵۲	۳۹۳۱۱	۴۲۸۰۱	۴۹۷۴۴	۷۴۰۵۶	۰	۱۶	۱۵
آباده.....	۱۳۹۶	۱۱۰۷	۱۱۲۴	۱۳۳۲	۱۷۱۷	۲۵۵۱	۳۲۵۵	۳۷۶۸
آباده طشک.....	۱۳۳	۷۵	۸۲	۷۸	۱۸۲	۲۷۳	۳۱۲	۳۶۲
اردکان.....	۲۴۶	۱۹۸	۲۲۵	۲۳۹	۲۴۴	۴۵۶	۶۸۵	۸۹۶
ارسنجان.....	۳۶۸	۲۱۹	۲۶۸	۲۳۸	۳۰۲	۵۸۰	۸۰۷	۱۰۲۱
استهبان.....	۸۵۵	۶۴۸	۵۷۴	۷۲۲	۸۷۳	۱۳۱۰	۱۷۴۹	۲۰۶۰
اشکنان.....	۱۳۹	۷۹	۹۴	۱۱۸	۱۶۸	۲۶۷	۳۲۰	۳۴۷
افزر.....	۴۵	۲۵	۵۰	۲۷	۶۴	۸۸	۹۹	۱۰۳
اقلید.....	۱۲۶۳	۱۰۴۹	۸۸۸	۱۱۰۳	۱۱۹۴	۱۹۲۹	۲۴۶۸	۲۷۸۸
اوز.....	۴۷۴	۲۹۳	۲۷۰	۲۶۲	۴۴۸	۵۹۶	۶۸۳	۷۶۰
اهل.....	۶۶	۵۰	۴۳	۴۹	۷۰	۱۲۳	۱۳۴	۱۲۶
ایچ.....	۱۹۹	۱۱۳	۱۱۲	۱۲۴	۱۲۴	۲۴۶	۳۱۵	۳۴۰
ایزدخواست.....	۱۹۳	۱۴۳	۱۳۳	۱۶۴	۱۷۱	۲۷۱	۳۱۲	۳۷۰
باب انار.....	۴۱	۳۱	۲۵	۲۹	۵۳	۵۳	۹۴	۹۶
بالاده.....	۶۳	۷۸	۵۸	۵۴	۸۶	۱۰۲	۱۷۷	۲۱۳
بنارویه.....	۲۳۰	۱۲۳	۱۲۴	۱۱۰	۲۲۴	۳۲۳	۳۶۰	۴۲۶
بوانات.....	۳۱۸	۱۸۰	۲۰۹	۱۸۸	۲۱۸	۲۸۷	۴۴۷	۵۴۵
بهمن.....	۲۲۷	۱۵۹	۱۶۹	۱۸۴	۱۶۹	۲۳۰	۳۰۶	۳۶۸
بیرم.....	۱۵۶	۶۹	۸۰	۷۹	۱۶۰	۲۴۶	۳۲۱	۳۳۵
بیضا.....	۶۱	۶۶	۷۳	۵۸	۷۲	۹۸	۱۴۴	۱۷۴
جنت شهر.....	۲۱۴	۱۰۲	۱۴۹	۱۹۸	۲۳۷	۳۵۶	۵۱۶	۴۷۱
جویم.....	۱۷۵	۸۸	۸۹	۷۸	۱۷۹	۲۴۵	۲۶۲	۲۹۸
چهرم.....	۲۴۲۱	۱۸۸۰	۱۹۶۵	۲۱۶۴	۳۱۲۸	۴۶۹۰	۵۸۶۹	۶۷۶۰
حاجی آباد.....	۴۰۷	۲۲۷	۲۲۷	۲۳۸	۳۴۸	۶۷۶	۸۷۰	۹۶۵
خاوران.....	۱۸۸	۱۱۲	۱۱۴	۱۳۳	۱۸۰	۲۰۸	۲۰۵	۲۳۷
خرامه.....	۴۲۱	۳۱۶	۳۴۵	۴۱۹	۵۵۱	۷۱۱	۱۰۵۵	۱۲۳۴
خشت.....	۲۳۳	۱۸۵	۱۹۲	۲۱۳	۳۰۷	۴۲۶	۴۹۵	۵۴۱
خنج.....	۳۷۹	۲۲۶	۲۷۶	۲۴۸	۴۲۰	۵۶۹	۷۲۱	۸۹۶
خور.....	۱۰۴	۷۸	۷۰	۹۱	۱۳۶	۲۰۶	۲۴۷	۲۹۷



۲- جمعیت شهرهای کشور به تفکیک سن و جنس بر حسب استان - ۱۳۸۵ (دنباله)

مرد								جمع	شهر
۳۵-۳۹ ساله	۳۰-۳۴ ساله	۲۵-۲۹ ساله	۲۰-۲۴ ساله	۱۵-۱۹ ساله	۱۰-۱۴ ساله	۵-۹ ساله	۰-۴ ساله		
	۱۰۰۷۲	۱۳۶۸	۱۸۱۵۰	۱۷۲۱۱	۱۲۱۱	۹۵۹	۹۲۷۱	۱۳۴۷۷	
۹۶۱۲۰	۳	۷۵	۰	۳	۲۱	۷۵	۳	۹۱	استان فارس.....
۱۹۰۵	۱۸۵۸	۲۷۰۵	۳۷۷۱	۳۷۴۵	۲۱۹۴	۱۶۷۸	۱۵۳۵	۲۷۵۲۶	آباده.....
۲۶۳	۲۹۰	۳۴۶	۳۳۷	۴۵۱	۳۹۹	۲۰۳	۲۵۱	۳۲۹۴	آباده طشک.....
۷۲۰	۷۱۰	۹۹۵	۱۴۳۵	۱۵۳۴	۱۰۷۹	۶۶۳	۶۹۵	۹۵۵۱	اردکان.....
۶۸۱	۶۶۷	۹۰۱	۱۴۶۲	۱۰۴۵	۶۹۱	۵۹۹	۶۹۰	۸۸۱۹	ارسنجان.....
۱۱۵۹	۱۲۷۴	۱۶۲۸	۲۷۵۰	۲۴۸۴	۱۵۷۵	۱۲۳۳	۱۱۳۷	۱۷۷۲۵	استهبان.....
۱۹۶	۲۴۲	۳۵۴	۴۹۱	۶۱۲	۴۶۹	۳۴۴	۳۱۰	۳۷۸۵	اشکنان.....
۶۲	۸۲	۱۳۵	۱۱۵	۱۲۹	۱۱۶	۸۹	۹۶	۱۰۷۹	افزر.....
۱۶۳۰	۱۸۳۲	۲۵۹۳	۳۵۸۵	۳۶۵۹	۲۵۳۶	۲۰۰۰	۱۸۸۴	۲۶۲۵۵	اقلید.....
۴۴۵	۴۷۰	۶۵۲	۸۹۸	۹۰۳	۸۸۵	۶۳۳	۶۳۴	۷۴۰۱	اوز.....
۹۰	۱۰۲	۱۱۳	۱۵۲	۱۷۹	۱۵۳	۱۳۲	۱۱۲	۱۳۵۶	اهل.....
۲۰۸	۲۴۵	۲۹۷	۴۰۵	۴۴۶	۲۸۷	۲۴۶	۲۴۰	۳۱۶۱	ایج.....
۲۴۲	۲۶۷	۳۵۴	۴۳۰	۴۳۹	۴۱۰	۳۰۶	۳۴۷	۳۶۵۵	ایزدخواست.....
۸۴	۵۸	۶۹	۹۹	۱۱۷	۶۵	۷۰	۶۴	۸۵۴	باب انار.....
۱۵۴	۱۳۸	۲۰۴	۲۷۰	۳۰۲	۲۳۳	۱۵۲	۱۴۹	۲۰۴۵	بالاده.....
۳۰۲	۳۸۱	۵۶۶	۶۵۵	۶۳۶	۴۶۸	۳۶۶	۳۹۸	۴۷۷۵	بنارویه.....
۳۵۸	۴۱۶	۴۶۳	۵۱۳	۷۳۶	۴۷۰	۳۳۱	۴۳۲	۴۹۵۵	بوانات.....
۲۱۴	۲۴۲	۳۳۳	۴۰۹	۴۰۸	۳۱۰	۲۱۸	۲۴۵	۳۲۶۳	بهمن.....
۱۵۹	۲۵۸	۳۴۵	۳۹۳	۴۹۴	۳۶۶	۲۷۴	۲۶۶	۳۲۵۳	بیرم.....
۱۱۷	۱۳۹	۲۱۱	۲۴۱	۴۱۳	۲۳۸	۱۳۳	۱۵۷	۲۰۴۲	بیضا.....
۳۳۶	۴۶۳	۶۷۴	۷۰۶	۸۳۰	۴۹۵	۴۱۹	۴۲۱	۵۴۷۰	جنت شهر.....
۲۲۳	۲۲۹	۳۵۶	۳۹۸	۴۵۱	۳۴۳	۲۷۶	۲۶۳	۳۲۶۲	جویم.....
۳۶۲۳	۳۸۷۳	۵۳۰۸	۷۰۹۷	۶۸۷۳	۴۵۹۷	۳۶۲۳	۳۴۴۶	۵۳۴۷۴	جهرم.....
۵۳۳	۷۳۱	۱۰۸۲	۹۷۲	۱۳۹۶	۱۰۰۵	۸۲۶	۷۵۹	۹۳۰۰	حاجی آباد.....
۱۵۵	۲۱۱	۲۵۳	۳۲۷	۳۵۰	۲۲۶	۱۷۷	۲۰۸	۲۵۶۶	خاوران.....
۸۱۴	۹۴۸	۱۲۶۴	۱۴۳۳	۱۵۲۷	۱۰۳۹	۷۱۴	۷۵۶	۱۱۱۳۱	خرامه.....
۳۱۲	۲۷۱	۵۰۸	۷۳۴	۸۱۵	۵۰۵	۳۵۷	۳۷۰	۵۱۷۳	خشت.....
۶۸۶	۸۳۹	۱۰۴۲	۱۳۴۱	۱۳۶۴	۱۱۲۸	۹۷۷	۱۰۳۷	۱۰۳۴۱	خنج.....

خور ۳۶۲۳ ۳۳۳ ۳۱۰ ۳۴۲ ۵۵۸ ۶۶۷ ۳۳۰ ۲۳۶ ۲۰۲



۲- جمعیت شهرهای کشور به تفکیک سن و جنس بر حسب استان - ۱۳۸۵ (دنباله)

شهر	مرد							
	۴۰-۴۴ ساله	۴۵-۴۹ ساله	۵۰-۵۴ ساله	۵۵-۵۹ ساله	۶۰-۶۴ ساله	۶۵-۶۹ ساله	۷۰-۷۴ ساله	۷۵ ساله و بیش تر
استان فارس.....	۸۴۹۳	۷۵۵۶	۵۸۴۶۱	۳۷۲۰۸	۲۴۵۸۶	۲۲۴۰۸	۲۰۴۵۷	۲۷۰۳۴
آباده.....	۱۹۲۹	۱۶۶۴	۱۲۹۱	۸۵۷	۶۴۶	۵۵۱	۵۴۵	۶۵۲
آباده طشک.....	۱۷۰	۱۴۵	۱۳۹	۹۵	۴۵	۴۲	۵۰	۶۸
اردکان.....	۵۰۷	۳۹۹	۲۵۹	۹۲	۱۰۰	۱۲۶	۹۷	۱۴۰
ارسنجان.....	۵۷۲	۴۷۷	۳۰۶	۱۴۳	۱۱۴	۱۴۴	۱۱۸	۲۰۹
استهبان.....	۱۰۶۵	۹۶۵	۶۷۰	۴۱۶	۳۰۸	۲۷۸	۳۳۸	۴۴۵
اشکنان.....	۱۸۷	۱۵۲	۱۲۷	۸۴	۵۰	۵۲	۴۳	۷۲
افزر.....	۵۸	۴۹	۴۶	۳۰	۱۲	۲۵	۱۳	۲۲
اقلید.....	۱۴۱۲	۱۲۶۶	۹۴۷	۵۷۸	۵۷۱	۴۵۰	۶۰۰	۷۱۲
اوز.....	۳۶۸	۳۵۷	۳۰۹	۲۱۱	۱۲۱	۱۳۹	۱۲۶	۲۵۰
اهل.....	۶۹	۶۱	۵۳	۳۶	۱۸	۲۳	۲۶	۳۷
ایج.....	۱۸۲	۱۶۶	۱۱۳	۴۸	۵۴	۵۹	۶۳	۱۰۲
ایزدخواست.....	۱۷۴	۱۶۹	۱۳۵	۶۳	۵۸	۸۰	۸۱	۱۰۰
باب انار.....	۴۷	۴۸	۲۷	۳۹	۱۲	۱۲	۱۹	۲۴
بالاده.....	۱۱۴	۱۱۰	۴۸	۴۶	۲۰	۲۹	۴۰	۳۶
بنارویه.....	۲۵۷	۱۹۱	۱۵۷	۹۷	۵۰	۶۹	۶۲	۱۲۰
بوانات.....	۲۹۶	۲۴۵	۱۴۵	۹۲	۸۶	۱۰۶	۹۸	۱۶۸
بهمن.....	۱۹۱	۱۵۰	۱۰۸	۷۶	۷۴	۸۰	۸۵	۱۲۰
بیرم.....	۱۷۵	۱۵۹	۱۰۹	۶۷	۴۰	۴۴	۳۰	۷۴
بیضا.....	۹۵	۷۲	۵۵	۳۲	۲۱	۳۹	۴۲	۳۷
جنت شهر.....	۲۴۱	۲۵۴	۱۷۰	۱۰۸	۱۰۰	۷۵	۵۴	۱۲۴
جویم.....	۱۶۱	۱۳۹	۱۱۴	۸۵	۳۲	۵۳	۴۵	۹۴
چهرم.....	۳۴۲۵	۳۱۱۶	۲۴۹۶	۱۶۲۶	۱۰۸۳	۱۰۳۵	۹۸۱	۱۲۷۲
حاجی آباد.....	۵۱۳	۴۷۶	۳۴۷	۱۳۸	۱۰۲	۱۱۵	۱۱۳	۱۹۲
خاوران.....	۱۳۲	۱۰۲	۷۹	۷۰	۵۶	۶۲	۶۱	۹۷
خرامه.....	۶۸۱	۵۸۵	۳۴۷	۲۵۶	۱۸۰	۱۷۸	۱۶۷	۲۴۲
خشت.....	۲۶۵	۲۶۰	۲۱۸	۱۲۶	۸۵	۹۲	۱۱۴	۱۴۱

۲۱۳	۱۱۰	۱۴۱	۱۲۴	۱۹۵	۲۹۴	۳۵۶	۴۹۴ خنج
۶۱	۴۰	۳۸	۴۲	۶۵	۱۱۴	۱۲۵	۱۶۰ خور



۲- جمعیت شهرهای کشور به تفکیک سن و جنس بر حسب استان - ۱۳۸۵ (دنباله)

زن								جمع	شهر
۳۵-۳۹	۳۰-۳۴	۲۵-۲۹	۲۰-۲۴	۱۵-۱۹	۱۰-۱۴	۵-۹	۰-۴		
ساله	ساله	ساله	ساله	ساله	ساله	ساله	ساله		
		۱۳۶۴	۱۸۲۱۶	۱۶۶۴۴	۱۱۶۵	۹۱۲۹	۸۷۸۴	۱۳۰۵۱	
۹۴۰۰۲	۹۹۷۵۶	۳۴	۵	۴	۶۶	۳	۲	۵۶ استان فارس
۲۰۳۵	۲۰۰۰	۲۵۸۸	۴۲۲۷	۳۴۲۵	۲۱۵۷	۱۶۲۰	۱۴۵۰	۲۷۶۱۷ آباد
۲۱۵	۲۴۹	۳۵۰	۳۹۰	۵۳۴	۴۴۲	۲۲۷	۲۱۵	۳۳۶۵ آباد طشک
۵۴۴	۶۵۸	۹۴۵	۱۲۴۸	۱۲۷۱	۹۷۱	۵۹۰	۶۰۱	۸۲۹۷ اردکان
۶۲۵	۶۵۶	۹۶۴	۱۸۳۱	۱۳۳۵	۷۰۳	۵۳۶	۶۳۱	۹۰۰۱ ارسنجان
۱۱۱۸	۱۱۲۶	۱۶۲۳	۲۷۳۸	۲۳۲۵	۱۴۳۷	۱۱۴۷	۱۰۱۹	۱۶۸۳۹ استهبان
۱۷۸	۲۸۲	۴۰۳	۵۴۹	۶۰۰	۴۵۴	۳۰۳	۲۹۵	۳۸۲۹ اشکنان
۷۳	۸۹	۱۱۲	۱۵۳	۱۵۶	۱۴۰	۹۷	۱۰۷	۱۱۷۳ افزر
۱۵۸۴	۱۷۷۱	۲۴۸۹	۳۳۰۹	۳۳۳۶	۲۵۲۲	۲۰۱۶	۱۹۰۱	۲۵۰۷۴ اقلید
۴۵۲	۴۷۷	۷۰۶	۱۱۸۰	۱۰۹۳	۸۱۹	۶۳۵	۶۰۲	۷۸۶۹ اوز
۸۸	۱۱۰	۱۴۲	۱۷۶	۱۸۶	۱۶۳	۱۲۱	۱۱۷	۱۴۴۱ اهل
۲۲۱	۲۳۷	۳۲۶	۳۹۵	۳۸۲	۲۷۳	۲۱۲	۲۴۶	۳۰۷۸ ایچ
۲۴۱	۲۵۸	۳۵۴	۴۳۰	۴۹۳	۳۹۶	۳۳۴	۳۱۴	۳۷۱۷ ایزدخواست
۵۵	۷۹	۸۸	۱۰۷	۲۸۵	۱۳۵	۶۹	۷۰	۱۰۸۲ باب انار
۱۷۴	۱۳۸	۱۹۵	۲۰۲	۲۸۴	۴۲۴	۱۶۹	۱۴۰	۲۱۱۴ بالاده
۲۲۷	۳۳۴	۴۹۶	۶۷۹	۶۷۸	۴۴۲	۳۶۲	۴۱۶	۴۵۵۱ بنارویه
۳۵۳	۴۱۸	۵۱۹	۸۱۶	۸۰۴	۵۴۰	۳۶۴	۳۶۸	۵۳۳۸ بوانات
۲۲۳	۲۱۵	۳۰۸	۳۷۴	۴۱۱	۳۰۵	۲۳۰	۲۳۳	۳۲۲۷ بهمن
۱۸۸	۲۲۰	۳۵۴	۴۲۸	۴۶۵	۳۴۵	۲۶۲	۲۶۸	۳۲۷۸ بیرم
۱۰۰	۱۲۹	۲۰۸	۲۵۱	۳۶۴	۲۱۵	۱۴۹	۱۲۸	۱۸۹۷ بیضا
۲۹۹	۳۸۷	۶۵۴	۷۶۲	۸۰۱	۵۱۴	۴۱۸	۴۴۹	۵۴۰۱ جنت شهر
۲۰۶	۲۳۳	۳۴۲	۴۱۳	۴۹۵	۴۳۹	۲۶۶	۲۴۳	۳۳۲۸ جویم
۳۷۲۱	۳۶۹۵	۵۲۳۹	۷۹۱۶	۶۴۲۶	۴۱۱۴	۳۴۸۱	۳۳۷۶	۵۱۸۱۱ جهرم
۴۳۸	۶۲۸	۱۰۱۸	۱۰۸۱	۱۴۴۹	۱۱۶۹	۸۱۶	۷۷۹	۹۳۴۰ حاجی آباد
۱۳۰	۱۷۱	۲۷۱	۳۶۸	۳۶۸	۲۱۴	۱۶۸	۱۷۳	۲۵۸۱ خاوران
۷۳۰	۸۷۹	۱۲۲۳	۱۵۰۸	۱۶۰۶	۱۱۲۰	۶۵۵	۷۲۴	۱۰۸۶۱ خرامه

۳۴۲	۳۴۸	۴۵۱	۷۱۶	۸۴۸	۵۱۹	۳۳۷	۳۱۴	۵۱۶۶	خشت
۵۶۴	۸۲۱	۱۰۸۶	۱۲۹۲	۱۱۹۲	۱۱۱۸	۹۰۱	۸۸۹	۹۶۷۱	خنج
۲۰۹	۱۹۲	۲۶۸	۴۰۶	۴۲۷	۳۲۷	۳۰۶	۳۰۹	۳۰۲۸	خور



۲- جمعیت شهرهای کشور به تفکیک سن و جنس بر حسب استان - ۱۳۸۵ (دنباله)

زن								شهر
۷۵ ساله و بیش تر	۷۰ - ۷۴ ساله	۶۵ - ۶۹ ساله	۶۰ - ۶۴ ساله	۵۵ - ۵۹ ساله	۵۰ - ۵۴ ساله	۴۵ - ۴۹ ساله	۴۰ - ۴۴ ساله	
۲۵۸۱۸	۱۸۸۵۴	۲۰۳۹۳	۲۵۱۵۸	۳۶۸۴۸	۵۴۶۴۹	۶۹۱۵۱	۷۹۷۸۳	استان فارس
۷۴۴	۵۶۲	۵۷۳	۶۸۶	۸۶۰	۱۲۶۰	۱۵۹۱	۱۸۳۹	آباده
۶۵	۲۵	۴۰	۳۳	۸۷	۱۳۴	۱۶۷	۱۹۲	آباده طشک
۱۰۶	۱۰۱	۹۹	۱۳۹	۱۵۲	۱۹۷	۲۸۶	۳۸۹	اردکان
۱۵۹	۱۰۱	۱۲۴	۱۲۴	۱۵۹	۲۷۴	۳۳۰	۴۴۹	ارسنجان
۴۱۰	۳۱۰	۲۹۶	۴۱۴	۴۵۷	۶۴۰	۷۸۴	۹۹۵	استهبان
۶۷	۳۶	۴۲	۶۸	۸۴	۱۴۰	۱۶۸	۱۶۰	اشکنان
۲۳	۱۲	۲۵	۱۵	۳۴	۴۲	۵۰	۴۵	افزر
۵۵۱	۴۴۹	۴۳۸	۵۳۲	۶۱۶	۹۸۲	۱۲۰۲	۱۳۷۶	اقلید
۲۲۴	۱۶۷	۱۳۱	۱۴۱	۲۳۷	۲۸۷	۳۲۶	۳۹۲	اوز
۲۹	۲۴	۲۰	۳۱	۳۴	۷۰	۷۳	۵۷	اهل
۹۷	۵۰	۵۳	۷۰	۷۶	۱۳۳	۱۴۹	۱۵۸	ایچ
۹۳	۶۲	۵۳	۱۰۶	۱۰۸	۱۳۶	۱۴۳	۱۹۶	ایزدخواست
۱۷	۱۲	۱۳	۱۷	۱۴	۲۶	۴۶	۴۹	باب انار
۲۷	۳۸	۲۹	۳۴	۴۰	۵۴	۶۷	۹۹	بالاده
۱۱۰	۶۱	۵۵	۶۰	۱۲۷	۱۶۶	۱۶۹	۱۶۹	بنارویه
۱۵۰	۸۲	۱۰۳	۱۰۲	۱۲۶	۱۴۲	۲۰۲	۲۴۹	بوانات
۱۰۷	۷۴	۸۹	۱۱۰	۹۳	۱۲۲	۱۵۶	۱۷۷	بهمن
۸۲	۳۹	۳۶	۳۹	۹۳	۱۳۷	۱۶۲	۱۶۰	بیرم
۲۴	۲۴	۳۴	۳۷	۴۰	۴۳	۷۲	۷۹	بیضا
۹۰	۴۸	۷۴	۹۸	۱۲۹	۱۸۶	۲۶۲	۲۳۰	جنت شهر
۸۱	۴۳	۳۶	۴۶	۹۴	۱۳۱	۱۲۳	۱۳۷	جویم
۱۱۴۹	۸۹۹	۹۳۰	۱۰۸۱	۱۵۰۲	۲۱۹۴	۲۷۵۳	۳۳۳۵	چهرم
۲۱۵	۱۱۴	۱۱۲	۱۳۶	۲۱۰	۳۲۹	۳۹۴	۴۵۲	حاجی آباد
۹۱	۵۱	۵۲	۷۷	۱۱۰	۱۲۹	۱۰۳	۱۰۵	خاوران
۱۷۹	۱۴۹	۱۶۷	۲۳۹	۲۹۵	۳۶۴	۴۷۰	۵۵۳	خرامه

۹۲	۷۱	۱۰۰	۱۲۸	۱۸۱	۲۰۸	۲۳۵	۲۷۶	خشت
۱۶۶	۱۱۶	۱۳۵	۱۲۴	۲۲۵	۲۷۵	۳۶۵	۴۰۲	خنج
۴۳	۳۸	۳۲	۴۹	۷۱	۹۲	۱۲۲	۱۳۷	خور



۲- جمعیت شهرهای کشور به تفکیک سن و جنس بر حسب استان - ۱۳۸۵ (دنباله)

مرد و زن								جمع	شهر
۳۵-۳۹	۳۰-۳۴	۲۵-۲۹	۲۰-۲۴	۱۵-۱۹	۱۰-۱۴	۵-۹	۰-۴		
ساله	ساله	ساله	ساله	ساله	ساله	ساله	ساله		
۳۹۴۰	۳۹۴۴	۵۶۵۷	۷۱۷۴	۷۸۲۱	۵۵۸۴	۴۲۵۵	۳۹۴۰	۵۶۰۳۲	داراب
۶۷۲	۸۶۰	۱۰۸۴	۱۳۹۵	۱۳۲۹	۸۵۵	۷۳۱	۷۷۶	۹۹۲۹	داریان
۴۲۹	۷۲۴	۱۱۰۵	۱۲۵۲	۱۳۸۶	۱۲۹۱	۹۷۰	۱۰۰۹	۹۹۰۱	دبیران
۳۷۹	۴۰۳	۵۰۵	۷۳۰	۹۲۳	۶۰۸	۴۷۷	۴۱۲	۵۹۹۵	رونیز
۶۳۳	۷۴۲	۹۸۰	۱۴۶۰	۱۴۷۷	۱۱۰۵	۷۳۱	۷۴۶	۱۰۲۹۳	زاهد شهر
۱۵۴۰	۱۶۳۷	۲۰۵۸	۲۵۶۷	۲۶۹۷	۱۷۶۶	۱۳۲۰	۱۳۰۴	۲۰۱۶۶	زرقان
۴۰۹	۴۶۹	۶۲۳	۶۸۴	۶۵۷	۶۹۶	۴۲۲	۴۳۸	۵۶۹۰	سده
۱۲۸۱	۱۲۹۳	۱۷۲۴	۲۳۵۸	۲۱۸۴	۱۵۹۱	۱۳۰۳	۱۳۵۵	۱۷۱۲۸	سروستان
۱۱۹۲	۱۳۶۵	۱۶۸۴	۲۱۴۱	۲۱۶۷	۱۵۳۳	۱۱۷۱	۱۳۰۳	۱۶۱۹۳	سعادت شهر
۲۵۰	۲۱۸	۲۸۸	۳۴۲	۲۹۲	۲۶۲	۲۱۳	۱۸۸	۳۱۲۲	سورمق
۶۱۹	۶۲۴	۷۴۴	۱۰۰۶	۱۰۳۲	۷۶۳	۵۵۷	۵۹۱	۷۷۶۶	سیدان
۳۵۷	۳۷۴	۵۵۶	۷۱۶	۸۰۲	۶۱۴	۴۰۳	۴۴۸	۵۵۷۲	ششده
		۱۲۹۳۶	۱۶۸۵۹	۱۴۲۷۲	۱۰۱۱۰		۷۷۷۷	۱۲۲۷۳۳	
۹۱۷۶۵	۹۳۶۶۹	۶	۳	۹	۶	۸۳۴۹۰	۱	۱	شیراز
۱۳۴۷۱	۱۲۴۶۸	۱۸۴۶۶	۲۷۸۲۴	۱۹۵۲۷	۱۲۲۸۱	۱۰۱۴۷	۸۲۵۱	۱۸۷۶۲۸	شیراز ۱
							۱۳۵۳		
۱۳۸۰۷	۱۵۰۵۸	۲۱۲۱۷	۲۷۱۵۸	۲۲۷۷۱	۱۶۱۹۲	۱۳۷۴۱	۸	۱۹۳۸۶۶	شیراز ۲
							۱۱۸۷		
۱۳۴۱۵	۱۳۹۴۷	۱۸۹۷۳	۲۳۷۷۶	۲۰۴۱۶	۱۴۵۳۵	۱۲۴۷۹	۴	۱۷۷۶۶۸	شیراز ۳
							۱۶۴۱		
۲۰۷۸۶	۲۰۷۵۰	۲۷۸۵۹	۳۵۱۳۷	۳۱۵۴۸	۲۲۱۰۹	۱۷۹۴۴	۸	۲۶۶۰۳۲	شیراز ۴
							۱۱۵۷		
۱۲۴۷۴	۱۳۱۸۱	۱۷۴۳۲	۲۲۹۶۱	۱۹۹۳۵	۱۵۲۲۷	۱۱۷۱۰	۸	۱۶۳۰۴۲	شیراز ۵
۴۱۰۲	۳۹۰۸	۵۱۶۵	۶۴۶۰	۵۸۵۴	۴۱۴۲	۳۴۶۳	۲۷۶۷	۵۱۹۴۹	شیراز ۶
۹۹۹۴	۱۰۲۶۰	۱۴۵۹۹	۱۸۱۸۷	۱۶۴۸۹	۱۱۴۳۱	۹۴۵۲	۸۹۲۶	۱۳۱۹۵۲	شیراز ۷
۳۷۱۶	۴۰۹۷	۵۶۵۵	۷۰۹۰	۶۱۸۹	۵۱۸۹	۴۵۵۴	۴۴۱۹	۵۵۱۹۴	شیراز ۸

۳۳۰	۴۸۳	۸۰۴	۷۸۳	۹۶۱	۹۱۸	۸۲۲	۷۸۲	۷۱۶۳	شهرپیر
۸۶۹	۸۴۷	۱۰۴۶	۱۲۱۳	۱۳۰۵	۱۰۳۶	۸۵۷	۸۲۳	۱۱۰۶۹	صغاد
۱۶۵۶	۱۸۳۸	۲۳۸۴	۳۲۵۳	۲۹۱۸	۲۱۳۳	۱۷۷۲	۱۹۵۳	۲۲۹۳۶	صفا شهر
۲۲۶	۲۸۶	۴۰۹	۴۲۵	۵۰۷	۴۰۸	۳۲۵	۳۵۸	۳۶۵۰	علامرودشت
۱۱۸۲	۱۳۵۹	۱۹۴۸	۲۰۶۸	۲۵۹۳	۲۰۴۲	۱۲۲۷	۱۲۵۴	۱۷۶۶۵	فراشبند
۶۳۲۸	۶۳۷۹	۸۷۳۶	۱۲۴۵۳	۱۲۹۹۸	۸۵۷۵	۶۳۳۸	۵۸۲۳	۹۲۰۲۰	فسا
۴۲۳۹	۴۳۴۵	۵۹۲۴	۸۳۱۷	۸۴۷۰	۶۰۲۵	۴۱۷۷	۳۸۹۶	۵۹۳۰۶	فیروزآباد
۱۶۸۳	۱۸۵۴	۲۳۱۶	۲۹۷۳	۳۴۲۷	۲۵۱۷	۱۸۱۸	۱۹۲۱	۲۳۷۳۴	قائمیه
۹۷۳	۱۱۶۶	۱۴۹۶	۱۸۰۰	۱۹۲۳	۱۴۱۶	۱۰۷۰	۱۰۱۵	۱۴۱۱۵	قادرآباد
۴۴۵	۴۵۶	۷۱۹	۸۹۴	۱۰۵۶	۶۱۷	۴۲۷	۴۴۷	۶۶۸۰	قطب‌آباد



۲- جمعیت شهرهای کشور به تفکیک سن و جنس بر حسب استان - ۱۳۸۵ (دنباله)

شهر	مرد و زن							
	۷۵ ساله و بیشتر	۷۰-۷۴ ساله	۶۵-۶۹ ساله	۶۰-۶۴ ساله	۵۵-۵۹ ساله	۵۰-۵۴ ساله	۴۵-۴۹ ساله	۴۰-۴۴ ساله
داراب	۱۰۴۳	۷۰۹	۷۳۱	۸۶۴	۱۴۰۵	۲۳۸۸	۳۰۹۴	۳۴۸۳
داریان	۲۱۴	۱۳۲	۱۷۵	۱۷۱	۲۵۱	۳۶۷	۴۰۷	۵۱۰
دبیران	۱۴۸	۱۲۴	۱۲۰	۱۶۵	۲۰۸	۳۱۲	۳۴۷	۳۱۱
رونیز	۱۷۶	۱۳۱	۱۳۱	۱۱۴	۱۳۹	۲۳۸	۳۰۰	۳۲۹
زاهد شهر	۲۷۲	۲۲۳	۱۶۲	۱۵۱	۲۳۱	۳۵۱	۴۷۲	۵۵۷
زرقان	۳۹۳	۳۱۲	۳۵۴	۳۸۱	۵۴۴	۷۹۵	۱۱۴۵	۱۳۵۳
سده	۱۱۲	۷۸	۸۶	۸۶	۱۴۲	۲۲۸	۲۴۸	۳۱۲
سروستان	۴۴۰	۲۸۶	۲۶۶	۲۹۹	۳۱۵	۵۶۲	۸۸۷	۹۸۴
سعادت شهر	۳۴۸	۲۵۳	۲۶۸	۲۲۹	۳۲۷	۵۲۲	۷۵۷	۹۳۳
سورمق	۱۷۴	۱۰۲	۸۵	۸۴	۹۰	۱۴۰	۱۸۳	۲۱۱
سیدان	۱۴۹	۱۰۷	۱۴۲	۱۵۴	۱۸۴	۲۴۸	۳۸۲	۴۶۴
ششده	۱۴۶	۱۱۱	۸۴	۸۷	۱۰۸	۱۸۲	۲۵۲	۳۳۲
شیراز	۲۳۱۰۶	۱۷۷۱۵	۲۰۴۳۳	۲۵۱۹۰	۳۸۵۳۸	۵۸۴۴۶	۷۲۷۴۷	۸۲۶۶۷
شیراز ۱	۵۰۳۰	۳۸۱۹	۴۶۴۴	۵۸۶۸	۸۵۷۷	۱۱۲۱۷	۱۲۵۴۱	۱۳۴۹۷
شیراز ۲	۴۱۹۶	۳۰۹۸	۳۳۲۶	۳۸۱۸	۵۵۶۸	۸۲۵۶	۱۰۴۲۷	۱۱۶۹۵
شیراز ۳	۳۳۴۵	۲۴۴۸	۲۸۹۸	۳۵۱۹	۵۴۴۴	۸۳۵۹	۱۰۵۱۷	۱۱۷۲۳
شیراز ۴	۴۳۷۷	۳۴۷۹	۴۱۵۵	۴۹۹۹	۸۲۳۰	۱۳۱۱۷	۱۶۲۹۵	۱۸۸۲۹
شیراز ۵	۲۳۲۲	۱۸۴۸	۲۱۲۳	۲۶۴۵	۳۹۸۱	۶۴۱۸	۸۶۶۷	۱۰۵۴۰
شیراز ۶	۶۹۲	۵۸۶	۷۹۲	۱۱۵۶	۲۰۱۴	۳۰۲۹	۳۶۸۱	۴۱۳۸
شیراز ۷	۱۶۴۸	۱۳۱۱	۱۴۷۹	۱۹۹۶	۳۳۵۴	۵۹۶۱	۷۸۸۵	۸۹۸۰
شیراز ۸	۱۴۹۶	۱۱۲۶	۱۰۱۶	۱۱۸۹	۱۳۷۰	۲۰۸۹	۲۷۳۴	۳۲۶۵

۱۵۵	۷۷	۷۹	۶۱	۱۴۴	۲۵۶	۲۵۷	۲۵۱	شهرپیر
۳۳۴	۲۴۴	۲۵۸	۲۷۸	۲۸۱	۳۹۶	۵۹۶	۶۸۶	صغاد
۴۵۶	۳۱۶	۳۵۰	۳۶۵	۴۴۵	۷۵۸	۱۰۷۶	۱۲۶۳	صفا شهر
۷۵	۲۸	۶۲	۶۵	۹۶	۱۱۱	۱۳۲	۱۳۷	علامرودشت
۳۷۹	۲۵۱	۳۱۲	۳۴۱	۵۱۲	۶۷۴	۷۹۳	۷۳۰	فراشبند
۱۸۶۸	۱۳۵۷	۱۴۴۸	۱۶۳۴	۲۵۴۶	۴۱۶۳	۵۵۲۳	۵۸۵۱	فسا
۱۰۲۸	۷۹۹	۹۶۵	۱۰۱۵	۱۵۵۹	۲۳۱۴	۲۸۹۷	۳۳۳۶	فیروزآباد
۳۶۲	۳۷۲	۳۴۶	۴۰۱	۴۸۳	۸۶۴	۱۱۵۸	۱۲۳۹	قائمیه
۲۹۶	۲۱۷	۲۰۴	۱۹۹	۲۶۸	۵۱۵	۷۸۰	۷۷۷	قادرآباد
۱۷۸	۱۰۰	۱۰۳	۱۳۱	۱۷۹	۲۳۰	۳۱۸	۳۸۰	قطب‌آباد



۲- جمعیت شهرهای کشور به تفکیک سن و جنس بر حسب استان - ۱۳۸۵ (دنباله)

مرد								جمع	شهر
۳۵-۳۹	۳۰-۳۴	۲۵-۲۹	۲۰-۲۴	۱۵-۱۹	۱۰-۱۴	۵-۹	۰-۴		
ساله	ساله	ساله	ساله	ساله	ساله	ساله	ساله		
۱۹۹۱	۱۹۷۸	۲۶۳۹	۳۳۰۵	۴۱۱۳	۲۹۴۷	۲۱۷۷	۲۰۵۴	۲۸۳۳۵	داراب
۳۵۲	۴۵۲	۵۷۷	۷۲۲	۶۷۶	۴۰۸	۳۸۴	۳۹۳	۵۰۷۰	داریان
۲۰۶	۳۵۰	۵۷۰	۵۹۶	۶۶۶	۶۴۷	۴۶۶	۵۵۸	۴۹۱۵	دبیران
۱۸۷	۲۰۴	۲۳۴	۳۶۴	۴۹۸	۳۲۶	۲۳۷	۲۰۳	۳۰۳۳	رونیز
۳۲۸	۳۸۷	۴۹۷	۷۸۳	۷۹۷	۶۴۳	۳۷۳	۳۸۰	۵۳۴۲	زاهد شهر
۷۷۶	۸۱۷	۱۰۲۲	۱۳۲۶	۱۳۹۳	۹۴۲	۶۶۵	۶۷۵	۱۰۴۰۵	زرقان
۲۲۰	۲۳۷	۳۰۹	۳۱۵	۳۴۴	۳۰۸	۲۰۸	۲۱۷	۲۷۹۰	سده
۶۷۰	۶۳۹	۸۶۳	۱۲۷۸	۱۱۵۴	۷۵۹	۶۵۴	۶۹۹	۸۷۷۳	سروستان
۶۰۹	۷۰۰	۸۳۱	۱۰۳۱	۱۰۵۱	۷۵۹	۶۴۸	۶۵۶	۸۱۷۱	سعادت شهر
۱۲۴	۱۱۶	۱۳۷	۱۷۳	۱۶۸	۱۳۲	۱۱۳	۹۴	۱۵۸۳	سورمق
۳۴۷	۳۳۱	۳۸۲	۴۹۰	۵۶۴	۴۱۰	۲۹۶	۳۰۲	۴۰۶۶	سیدان
۱۸۱	۱۹۲	۲۹۴	۳۱۵	۴۰۲	۳۱۴	۲۱۳	۲۳۳	۲۸۰۴	ششده
						۴۳۰۰	۳۹۷۲		
۴۵۹۷۲	۴۶۹۱۱	۶۴۶۴۶	۸۴۸۸۸	۷۲۵۹۲	۵۱۹۸۲	۹	۵	۶۲۴۳۱۵	شیراز
۶۴۱۱	۵۸۸۸	۸۹۵۴	۱۳۸۳۵	۹۷۰۵	۶۴۱۲	۵۲۰۷	۴۲۳۳	۹۳۵۱۴	شیراز ۱
۶۹۷۸	۷۸۰۶	۱۰۷۸۵	۱۴۱۴۳	۱۱۸۸۷	۸۳۴۵	۷۱۴۴	۶۹۴۱	۹۹۳۳۱	شیراز ۲
۶۷۱۷	۶۹۹۸	۹۴۴۱	۱۱۸۱۲	۱۰۲۸۵	۷۴۴۰	۶۴۳۳	۶۰۴۰	۹۰۰۲۹	شیراز ۳
۱۰۳۸۷	۱۰۱۷۸	۱۳۷۱۴	۱۷۰۴۳	۱۵۷۸۱	۱۱۲۱۱	۹۲۰۶	۸۳۳۴	۱۳۳۸۱۶	شیراز ۴
۶۵۳۸	۶۸۷۳	۹۰۳۳	۱۲۲۲۷	۱۰۲۸۷	۷۸۷۲	۶۰۱۲	۵۹۶۲	۸۵۴۹۱	شیراز ۵
۱۹۴۵	۱۸۳۰	۲۳۹۴	۳۱۴۴	۳۰۳۴	۲۱۲۶	۱۷۹۸	۱۳۹۲	۲۶۱۱۲	شیراز ۶
۵۰۷۴	۵۱۱۰	۷۲۲۹	۸۸۳۲	۸۲۶۷	۵۸۳۰	۴۸۵۹	۴۵۹۰	۶۷۱۰۱	شیراز ۷

۱۹۲۲	۲۲۲۸	۳۰۹۶	۳۸۵۲	۳۳۴۶	۲۷۴۶	۲۳۵۰	۲۲۳۳	۲۸۹۲۱	شیراز ۸.....
۱۵۷	۲۵۵	۴۰۹	۳۴۷	۴۶۶	۴۹۷	۴۲۹	۳۸۷	۳۵۴۵	شهرپیر.....
۴۵۱	۴۲۴	۵۰۵	۵۹۹	۶۷۰	۵۲۱	۴۳۰	۴۱۳	۵۵۱۸	صفاد.....
۸۷۳	۹۶۷	۱۱۷۵	۱۵۵۵	۱۳۸۵	۱۰۸۸	۸۹۸	۱۰۱۵	۱۱۴۷۵	صفا شهر.....
۱۲۴	۱۲۹	۱۸۲	۱۹۵	۲۱۷	۱۶۸	۱۶۴	۱۹۳	۱۷۰۱	علامرودشت.....
۶۲۶	۶۷۰	۹۳۵	۹۷۴	۱۲۳۵	۸۵۹	۶۲۳	۶۵۱	۸۴۹۹	فراشبند.....
۲۹۹۱	۳۰۹۵	۴۳۴۷	۶۲۱۲	۶۵۹۷	۴۱۹۰	۳۲۴۹	۳۰۸۱	۴۶۲۸۲	فسا.....
۲۰۸۹	۲۰۶۲	۲۹۶۹	۴۲۸۵	۴۲۴۳	۳۰۲۷	۲۱۵۳	۱۹۸۲	۲۹۹۷۹	فیروزآباد.....
۸۱۴	۹۲۰	۱۱۵۸	۱۳۶۴	۱۷۱۵	۱۲۹۶	۹۶۷	۹۹۲	۱۱۸۵۶	قائمیه.....
۵۱۳	۵۷۲	۷۷۶	۸۹۰	۹۶۸	۷۴۵	۵۶۲	۵۲۹	۷۲۰۰	قادرآباد.....
۲۵۹	۲۳۰	۳۸۱	۴۵۲	۶۴۱	۳۱۳	۲۲۰	۲۳۶	۳۵۷۵	قطب‌آباد.....



۲- جمعیت شهرهای کشور به تفکیک سن و جنس بر حسب استان - ۱۳۸۵ (دنباله)

شهر	مرد						
	۴۰-۴۴ ساله	۴۵-۴۹ ساله	۵۰-۵۴ ساله	۵۵-۵۹ ساله	۶۰-۶۴ ساله	۶۵-۶۹ ساله	۷۰-۷۴ ساله
داراب.....	۱۸۲۰	۱۶۰۴	۱۳۰۸	۷۴۳	۴۱۰	۳۷۸	۳۴۳
داریان.....	۲۵۶	۲۱۷	۱۶۴	۱۱۰	۸۶	۸۴	۶۶
دبیران.....	۱۴۳	۱۶۱	۱۴۶	۱۰۴	۷۲	۶۸	۶۸
رونیز.....	۱۷۸	۱۶۴	۱۱۳	۵۵	۴۸	۶۷	۶۹
زاهد شهر.....	۲۸۱	۲۴۴	۱۴۴	۹۴	۶۶	۷۳	۱۰۹
زرقان.....	۶۷۱	۶۷۵	۴۳۹	۲۷۱	۱۷۵	۱۹۲	۱۷۰
سده.....	۱۵۳	۱۱۹	۱۰۰	۶۵	۴۶	۴۲	۴۴
سروستان.....	۵۳۵	۴۷۸	۲۹۴	۱۴۸	۱۱۹	۱۰۹	۱۳۸
سعادت شهر.....	۵۳۱	۴۰۸	۲۴۷	۱۳۷	۹۴	۱۴۱	۱۳۸
سورمق.....	۱۱۰	۹۶	۶۸	۳۷	۳۷	۴۵	۴۵
سیدان.....	۲۳۵	۲۳۱	۱۲۸	۷۶	۶۹	۷۰	۶۰
ششده.....	۱۸۱	۱۴۰	۸۹	۴۴	۴۹	۳۶	۵۷
شیراز.....	۴۲۲۶۶	۳۷۲۵۰	۳۰۳۲۳	۲۰۰۶۸	۱۳۰۶۹	۱۰۹۳۰	۹۱۴۱
شیراز ۱.....	۶۶۴۲	۶۰۳۴	۵۶۵۳	۴۳۸۶	۳۰۳۰	۲۵۲۵	۲۰۵۸
شیراز ۲.....	۵۸۵۸	۵۲۹۵	۴۱۴۶	۲۷۳۲	۱۹۰۰	۱۶۸۸	۱۵۳۸
شیراز ۳.....	۵۹۶۲	۵۴۰۱	۴۳۱۴	۲۸۳۸	۱۸۲۶	۱۵۶۵	۱۲۶۸
شیراز ۴.....	۹۵۵۹	۸۳۸۷	۶۸۹۶	۴۳۸۷	۲۵۸۲	۲۲۳۶	۱۷۸۵
شیراز ۵.....	۵۷۳۷	۴۷۳۹	۳۳۸۷	۲۰۵۹	۱۴۰۳	۱۱۳۷	۹۹۶
شیراز ۶.....	۲۱۲۱	۱۸۶۷	۱۵۹۳	۱۱۳۶	۶۸۳	۴۵۵	۳۰۹
شیراز ۷.....	۴۶۲۵	۴۰۹۹	۳۲۹۲	۱۸۸۶	۱۱۱۹	۸۳۲	۶۶۷

۷۳۴	۵۲۰	۴۹۲	۵۲۶	۶۴۴	۱۰۴۲	۱۴۲۸	۱۷۶۲	شیراز ۸.....
۸۰	۴۰	۳۵	۲۶	۵۶	۱۱۱	۱۲۲	۱۲۸	شهرپیر.....
۱۶۴	۱۱۹	۱۰۶	۱۱۱	۱۳۳	۱۸۳	۳۱۹	۳۷۰	صفاد.....
۲۵۱	۱۶۶	۱۸۴	۱۵۶	۱۸۲	۳۷۲	۵۴۵	۶۶۳	صفا شهر.....
۴۲	۱۲	۲۵	۱۷	۴۶	۵۱	۶۳	۷۳	علامرودشت.....
۱۹۲	۱۳۵	۱۶۴	۱۴۶	۲۲۰	۳۰۹	۳۹۸	۳۶۲	فراشبند.....
۹۳۱	۷۳۶	۷۸۱	۸۰۹	۱۲۴۲	۲۱۵۴	۲۸۸۴	۲۹۸۳	فسا.....
۵۳۳	۴۲۷	۵۰۲	۵۰۳	۷۶۵	۱۲۲۲	۱۵۰۴	۱۷۱۳	فیروزآباد.....
۲۰۵	۱۹۲	۱۹۲	۱۸۷	۲۱۹	۴۳۴	۵۸۸	۶۱۳	قائمیه.....
۱۴۶	۱۲۱	۱۱۲	۸۵	۱۲۶	۲۵۲	۴۰۷	۳۹۶	قادرآباد.....
۱۰۵	۵۳	۴۵	۶۵	۱۰۲	۱۰۴	۱۷۰	۱۹۹	قطب‌آباد.....



۲- جمعیت شهرهای کشور به تفکیک سن و جنس بر حسب استان - ۱۳۸۵ (دنباله)

زن								جمع	شهر
۳۵-۳۹ ساله	۳۰-۳۴ ساله	۲۵-۲۹ ساله	۲۰-۲۴ ساله	۱۵-۱۹ ساله	۱۰-۱۴ ساله	۵-۹ ساله	۰-۴ ساله		
۱۹۴۹	۱۹۶۶	۳۰۱۸	۳۸۶۹	۳۷۰۸	۲۶۳۷	۲۰۷۸	۱۸۸۶	۲۷۶۹۷	داراب.....
۳۲۰	۴۰۸	۵۰۷	۶۷۳	۶۵۳	۴۴۷	۳۴۷	۳۸۳	۴۸۵۹	داریان.....
۲۲۳	۳۷۴	۵۳۵	۶۵۶	۷۲۰	۶۴۴	۵۰۴	۴۵۱	۴۹۸۶	دبیران.....
۱۹۲	۱۹۹	۲۷۱	۳۶۶	۴۲۵	۲۸۲	۲۴۰	۲۰۹	۲۹۶۲	رونیز.....
۳۰۵	۳۵۵	۴۸۳	۶۷۷	۶۸۰	۴۶۲	۳۵۸	۳۶۶	۴۹۵۱	زاهد شهر.....
۷۶۴	۸۲۰	۱۰۳۶	۱۲۴۱	۱۳۰۴	۸۲۴	۶۵۵	۶۲۹	۹۷۶۱	زرقان.....
۱۸۹	۲۳۲	۳۱۴	۳۶۹	۳۱۳	۳۸۸	۲۱۴	۲۲۱	۲۹۰۰	سده.....
۶۱۱	۶۵۴	۸۶۱	۱۰۸۰	۱۰۳۰	۸۳۲	۶۴۹	۶۵۶	۸۳۵۵	سروستان.....
۵۸۳	۶۶۵	۸۵۳	۱۱۱۰	۱۱۱۶	۷۷۴	۵۲۳	۶۴۷	۸۰۲۲	سعادت شهر.....
۱۲۶	۱۰۲	۱۵۱	۱۶۹	۱۲۴	۱۳۰	۱۰۰	۹۴	۱۵۳۹	سورمق.....
۲۷۲	۲۹۳	۳۶۲	۵۱۶	۴۶۸	۳۵۳	۲۶۱	۲۸۹	۳۷۰۰	سیدان.....
۱۷۶	۱۸۲	۲۶۲	۴۰۱	۴۰۰	۳۰۰	۱۹۰	۲۱۵	۲۷۶۸	ششده.....
						۴۰۴۸	۳۸۰۴		
۴۵۷۹۳	۴۶۷۵۸	۶۴۷۲۰	۸۳۷۰۵	۷۰۱۳۷	۴۹۱۲۴	۱	۶	۶۰۳۰۱۶	شیراز.....
۷۰۶۰	۶۵۸۰	۹۵۱۲	۱۳۹۸۹	۹۸۲۲	۵۸۶۹	۴۹۴۰	۴۰۱۸	۹۴۱۱۴	شیراز ۱.....
۶۸۲۹	۷۲۵۲	۱۰۴۳۲	۱۳۰۱۵	۱۰۸۸۴	۷۸۴۷	۶۵۹۷	۶۵۹۷	۹۴۵۳۵	شیراز ۲.....
۶۶۹۸	۶۹۴۹	۹۵۳۲	۱۱۹۶۴	۱۰۱۳۱	۷۰۹۵	۶۰۴۶	۵۸۳۴	۸۷۶۳۹	شیراز ۳.....
۱۰۳۹۹	۱۰۵۷۲	۱۴۱۴۵	۱۸۰۹۴	۱۵۷۶۷	۱۰۸۹۸	۸۷۳۸	۸۰۸۴	۱۳۲۲۱۶	شیراز ۴.....
۵۹۳۶	۶۳۰۸	۸۳۹۹	۱۰۷۳۴	۹۶۴۸	۷۳۵۵	۵۶۹۸	۵۶۱۶	۷۷۵۵۱	شیراز ۵.....
۲۱۵۷	۲۰۷۸	۲۷۷۱	۳۳۱۶	۲۸۲۰	۲۰۱۶	۱۶۶۵	۱۳۷۵	۲۵۸۳۷	شیراز ۶.....

۴۹۲۰	۵۱۵۰	۷۳۷۰	۹۳۵۵	۸۲۲۲	۵۶۰۱	۴۵۹۳	۴۳۳۶	۶۴۸۵۱	شیراز ۷.....
۱۷۹۴	۱۸۶۹	۲۵۵۹	۳۲۳۸	۲۸۴۳	۲۴۴۳	۲۲۰۴	۲۱۸۶	۲۶۲۷۳	شیراز ۸.....
۱۷۳	۲۲۸	۳۹۵	۴۳۶	۴۹۵	۴۲۱	۳۹۳	۳۹۵	۳۶۱۸	شهرپیر.....
۴۱۸	۴۲۳	۵۴۱	۶۱۴	۶۳۵	۵۱۵	۴۲۷	۴۱۰	۵۵۵۱	صغاد.....
۷۸۳	۸۷۱	۱۲۰۹	۱۶۹۸	۱۵۳۳	۱۰۴۵	۸۷۴	۹۳۸	۱۱۴۶۱	صفا شهر.....
۱۰۲	۱۵۷	۲۲۷	۲۳۰	۲۹۰	۲۴۰	۱۶۱	۱۶۵	۱۹۴۹	علامرودشت.....
۵۵۶	۶۸۹	۱۰۱۳	۱۰۹۴	۱۳۵۸	۱۱۸۳	۶۰۴	۶۰۳	۹۱۶۶	فراشید.....
۳۳۳۷	۳۲۸۴	۴۳۸۹	۶۲۴۱	۶۴۰۱	۴۳۸۵	۳۰۸۹	۲۷۴۲	۴۵۷۳۸	فسا.....
۲۱۵۰	۲۲۸۳	۲۹۵۵	۴۰۳۲	۴۲۲۷	۲۹۹۸	۲۰۲۴	۱۹۱۴	۲۹۳۲۷	فیروزآباد.....
۸۶۹	۹۳۴	۱۱۵۸	۱۶۰۹	۱۷۱۲	۱۲۲۱	۸۵۱	۹۲۹	۱۱۸۷۸	قائمیه.....
۴۶۰	۵۹۴	۷۲۰	۹۱۰	۹۵۵	۶۷۱	۵۰۸	۴۸۶	۶۹۱۵	قادرآباد.....
۱۸۶	۲۲۶	۳۳۸	۴۴۲	۴۱۵	۳۰۴	۲۰۷	۲۱۱	۳۱۰۵	قطب‌آباد.....



۲- جمعیت شهرهای کشور به تفکیک سن و جنس بر حسب استان - ۱۳۸۵ (دنباله)

شهر	زن							
	۷۵ ساله و بیش تر	۷۰ - ۷۴ ساله	۶۵ - ۶۹ ساله	۶۰ - ۶۴ ساله	۵۵ - ۵۹ ساله	۵۰ - ۵۴ ساله	۴۵ - ۴۹ ساله	۴۰ - ۴۴ ساله
داراب.....	۵۱۸	۳۶۶	۳۵۳	۴۵۴	۶۶۲	۱۰۸۰	۱۴۹۰	۱۶۶۳
داریان.....	۹۱	۶۶	۹۱	۸۵	۱۴۱	۲۰۳	۱۹۰	۲۵۴
دبیران.....	۵۴	۵۶	۵۲	۹۳	۱۰۴	۱۶۶	۱۸۶	۱۶۸
رونیز.....	۹۰	۶۲	۶۴	۶۶	۸۴	۱۲۵	۱۳۶	۱۵۱
زاهد شهر.....	۱۲۹	۱۱۴	۸۹	۸۵	۱۳۷	۲۰۷	۲۲۸	۲۷۶
زرقان.....	۱۹۷	۱۴۲	۱۶۲	۲۰۶	۲۷۳	۳۵۶	۴۷۰	۶۸۲
سده.....	۴۹	۳۴	۴۴	۴۰	۷۷	۱۲۸	۱۲۹	۱۵۹
سروستان.....	۲۰۴	۱۴۸	۱۵۷	۱۸۰	۱۶۷	۲۶۸	۴۰۹	۴۴۹
سعادت شهر.....	۱۵۸	۱۱۵	۱۲۷	۱۳۵	۱۹۰	۲۷۵	۳۴۹	۴۰۲
سورمق.....	۸۶	۵۷	۴۰	۴۷	۵۳	۷۲	۸۷	۱۰۱
سیدان.....	۷۴	۴۷	۷۲	۸۵	۱۰۸	۱۲۰	۱۵۱	۲۲۹
ششده.....	۸۲	۵۴	۴۸	۳۸	۶۴	۹۳	۱۱۲	۱۵۱
شیراز.....	۱۱۵۶۳	۸۵۷۴	۹۵۰۳	۱۲۱۲۱	۱۸۴۷۰	۲۸۱۲۳	۳۵۴۹۷	۴۰۴۰۱
شیراز ۱.....	۲۴۸۹	۱۷۶۱	۲۱۱۹	۲۸۳۸	۴۱۹۱	۵۵۶۴	۶۵۰۷	۶۸۵۵
شیراز ۲.....	۲۰۵۱	۱۵۶۰	۱۶۳۸	۱۹۱۸	۲۸۳۶	۴۱۱۰	۵۱۳۲	۵۸۳۷
شیراز ۳.....	۱۶۵۶	۱۱۸۰	۱۳۳۳	۱۶۹۳	۲۶۰۶	۴۰۴۵	۵۱۱۶	۵۷۶۱
شیراز ۴.....	۲۲۴۷	۱۶۹۴	۱۹۱۹	۲۴۱۷	۳۸۴۳	۶۲۲۱	۷۹۰۸	۹۲۷۰
شیراز ۵.....	۱۰۹۳	۸۵۲	۹۸۶	۱۲۴۲	۱۹۲۲	۳۰۳۱	۳۹۲۸	۴۸۰۳

۴۰۷	۲۷۷	۳۳۷	۴۷۳	۸۷۸	۱۴۳۶	۱۸۱۴	۲۰۱۷	شیراز ۶.....
۸۵۸	۶۴۴	۶۴۷	۸۷۷	۱۴۶۸	۲۶۶۹	۳۷۸۶	۴۳۵۵	شیراز ۷.....
۷۶۲	۶۰۶	۵۲۴	۶۶۳	۷۲۶	۱۰۴۷	۱۳۰۶	۱۵۰۳	شیراز ۸.....
۷۵	۳۷	۴۴	۳۵	۸۸	۱۴۵	۱۳۵	۱۲۳	شهرپیر.....
۱۷۰	۱۲۵	۱۵۲	۱۶۷	۱۴۸	۲۱۳	۲۷۷	۳۱۶	صغاد.....
۲۰۵	۱۵۰	۱۶۶	۲۰۹	۲۶۳	۳۸۶	۵۳۱	۶۰۰	صفا شهر.....
۳۳	۱۶	۳۷	۴۸	۵۰	۶۰	۶۹	۶۴	علامرودشت.....
۱۸۷	۱۱۶	۱۴۸	۱۹۵	۲۹۲	۳۶۵	۳۹۵	۳۶۸	فراشبند.....
۹۳۷	۶۲۱	۶۶۷	۸۲۵	۱۳۰۴	۲۰۰۹	۲۶۳۹	۲۸۶۸	فسا.....
۴۹۵	۳۷۲	۴۶۳	۵۱۲	۷۹۴	۱۰۹۲	۱۳۹۳	۱۶۲۳	فیروزآباد.....
۱۵۷	۱۸۰	۱۵۴	۲۱۴	۲۶۴	۴۳۰	۵۷۰	۶۲۶	قائمیه.....
۱۵۰	۹۶	۹۲	۱۱۴	۱۴۲	۲۶۳	۳۷۳	۳۸۱	قادرآباد.....
۷۳	۴۷	۵۸	۶۶	۷۷	۱۲۶	۱۴۸	۱۸۱	قطب‌آباد.....



۲- جمعیت شهرهای کشور به تفکیک سن و جنس بر حسب استان - ۱۳۸۵ (دنباله)

مرد و زن								جمع	شهر
۳۵-۳۹	۳۰-۳۴	۲۵-۲۹	۲۰-۲۴	۱۵-۱۹	۱۰-۱۴	۵-۹	۰-۴		
ساله	ساله	ساله	ساله	ساله	ساله	ساله	ساله		
۹۷۱	۱۵۳۴	۲۰۶۰	۲۰۶۶	۲۴۵۸	۲۰۳۶	۱۳۰۷	۱۳۴۵	۱۷۴۲۹	قیر.....
۴۳۵	۶۹۷	۹۴۳	۱۰۵۹	۱۱۸۵	۷۶۶	۵۲۶	۶۷۳	۷۹۵۴	کارزین (فتح‌آباد).....
۶۵۶۶	۶۳۴۰	۸۶۹۳	۱۳۰۶۲	۱۱۱۶۸	۷۰۷۰	۵۳۷۹	۵۳۹۸	۸۷۳۲۶	کازرون.....
۱۴۹	۲۰۰	۲۷۴	۳۳۰	۴۷۱	۴۰۱	۱۷۰	۱۹۳	۲۷۱۹	کامفیروز.....
۲۶۳	۳۱۴	۳۵۷	۳۳۷	۵۷۶	۵۵۸	۲۶۵	۲۶۴	۳۶۰۹	کره‌ای.....
۴۴۳	۴۸۱	۶۷۹	۸۹۶	۹۰۵	۶۴۰	۴۲۱	۴۶۱	۶۶۹۳	کنار تخته.....
۱۶۲۶	۱۷۵۲	۲۳۱۶	۲۹۹۰	۳۳۲۰	۲۴۲۱	۱۹۸۳	۱۹۶۴	۲۲۵۳۴	کوار.....
۱۸۹۷	۲۱۶۲	۲۸۴۴	۳۷۱۷	۳۶۲۳	۲۵۳۶	۲۴۳۴	۲۴۷۶	۲۷۷۶۷	گراش.....
۶۰۷	۷۹۷	۱۰۴۸	۱۳۹۶	۱۳۲۵	۱۰۷۷	۸۸۷	۹۳۰	۹۹۹۴	گله دار.....
۳۸۵۵	۳۸۳۹	۵۰۸۰	۷۹۴۲	۶۸۳۷	۴۸۵۹	۳۹۳۹	۳۷۲۶	۵۴۶۸۸	لار.....
۱۳۶۲	۱۶۹۴	۲۳۸۷	۴۰۱۱	۳۱۸۴	۱۹۵۰	۱۶۰۸	۱۸۲۵	۲۲۱۵۶	لامرد.....
۳۲۳	۴۶۹	۵۸۲	۷۴۷	۶۸۷	۴۲۴	۳۳۶	۴۱۶	۴۹۷۵	لیویی.....
۹۲۲۳	۱۰۵۱۹	۱۳۳۳۰	۱۶۷۶۵	۱۶۷۱۹	۱۱۰۱۳	۹۵۸۱	۹۴۷۸	۱۲۴۳۵۰	مرودشت.....
۲۷۳	۳۴۴	۴۸۹	۵۱۴	۶۴۷	۵۲۷	۳۷۴	۴۰۵	۴۶۴۳	مشکان.....
۴۰۹	۴۸۴	۴۵۸	۶۰۱	۷۹۷	۵۴۳	۳۵۱	۳۲۹	۵۳۷۳	مصیری.....
۴۰۳	۴۷۲	۷۲۴	۱۱۱۴	۱۰۱۹	۵۲۲	۴۱۷	۵۰۳	۶۳۰۷	مهر.....
۶۴۱	۷۱۶	۸۶۴	۱۰۱۷	۱۱۳۲	۹۲۵	۵۹۲	۵۴۴	۸۸۰۶	میمند.....
۱۹۳	۱۸۳	۲۶۵	۳۵۷	۳۶۳	۲۵۳	۱۹۲	۱۶۸	۲۹۳۵	نوبندگان.....

۲۰۳	۲۲۰	۲۶۵	۳۲۸	۴۰۰	۲۵۱	۲۰۱	۲۰۱	۲۶۹۸	نودان.....
۴۰۹۶	۳۹۱۵	۴۶۰۳	۶۸۴۰	۸۲۱۵	۵۶۷۴	۳۶۴۸	۳۵۱۰	۵۲۵۹۷	نورآباد.....
۳۳۵۶	۳۴۳۸	۴۶۰۷	۶۲۸۵	۶۳۰۸	۴۳۴۷	۳۳۶۸	۳۲۵۰	۴۶۷۶۴	نی ریز.....
۲۲۵	۳۰۲	۴۸۲	۶۶۳	۶۲۹	۳۹۲	۲۷۳	۳۳۱	۴۰۶۶	وراوی.....
		۸۵۰۳	۱۰۳۰۲		۷۰۱۴	۵۵۹۷	۵۸۶۵	۷۷۷۹۷	
۵۸۷۷۰	۶۸۳۹۶	۱	۵	۹۶۷۸۸	۴	۴	۱	۵	استان قزوین.....
۳۶۸	۴۴۶	۵۵۰	۵۷۳	۷۹۱	۷۰۵	۴۳۰	۴۳۴	۵۴۱۶	آبگرم.....
۳۶۱۳	۴۰۰۳	۵۳۰۸	۶۰۸۱	۶۲۲۶	۵۰۳۲	۳۶۱۸	۳۶۹۷	۴۷۴۸۷	آبیک.....
۲۷۷	۳۶۸	۳۸۱	۴۶۷	۷۶۸	۴۰۶	۲۵۱	۲۵۳	۴۲۰۴	آوج.....
۲۹۴	۴۳۸	۵۴۷	۶۶۵	۶۴۹	۴۳۴	۳۵۶	۳۸۹	۴۸۳۹	ارداق.....
۵۷۴	۱۰۴۵	۱۳۱۰	۱۷۰۱	۱۸۰۴	۱۳۷۴	۹۰۹	۹۸۴	۱۲۱۱۳	اسفرورین.....
۳۸۰۰	۴۶۲۲	۵۱۴۰	۵۸۳۰	۶۶۸۳	۵۸۴۸	۴۳۷۷	۴۷۴۶	۴۹۲۴۶	اقبالیه.....
۵۱۰۸	۶۲۵۴	۸۶۵۲	۹۵۴۷	۸۸۲۷	۶۲۴۷	۴۹۵۵	۵۷۶۲	۶۹۳۴۳	الوند.....



۲- جمعیت شهرهای کشور به تفکیک سن و جنس بر حسب استان - ۱۳۸۵ (دنباله)

شهر	مرد و زن							
	۷۵ ساله و بیش تر	۷۰-۷۴ ساله	۶۵-۶۹ ساله	۶۰-۶۴ ساله	۵۵-۵۹ ساله	۵۰-۵۴ ساله	۴۵-۴۹ ساله	۴۰-۴۴ ساله
قیر.....	۳۲۵	۲۰۵	۲۸۳	۲۰۹	۴۳۰	۶۰۱	۷۶۰	۸۳۹
کارزین (فتح‌آباد).....	۱۷۲	۱۲۱	۱۴۰	۱۰۹	۲۰۰	۲۹۶	۳۰۴	۳۲۸
کازرون.....	۱۸۷۲	۱۴۶۸	۱۵۷۹	۱۷۵۰	۲۵۱۶	۳۸۹۱	۴۸۶۲	۵۷۱۲
کامفیروز.....	۳۹	۴۰	۳۶	۳۵	۴۳	۸۹	۱۱۹	۱۳۰
کرهای.....	۶۴	۳۹	۳۲	۴۳	۷۷	۹۲	۱۲۵	۲۰۳
کنارتخته.....	۱۵۸	۱۳۲	۱۳۳	۱۴۶	۱۹۴	۲۵۸	۳۵۲	۳۹۴
کوار.....	۲۵۲	۲۶۰	۲۰۷	۳۱۹	۳۴۸	۶۴۰	۹۵۲	۱۱۸۴
گراش.....	۶۰۰	۳۷۲	۳۵۸	۴۱۵	۶۴۱	۸۷۳	۱۱۹۸	۱۶۲۱
گله دار.....	۱۲۸	۸۲	۱۱۷	۱۵۳	۲۶۵	۳۰۲	۴۴۹	۴۳۱
لار.....	۱۲۲۱	۹۱۵	۸۵۱	۹۰۳	۱۷۴۳	۲۴۰۸	۳۰۵۳	۳۵۱۷
لامرد.....	۳۴۳	۲۰۳	۲۶۴	۲۸۴	۵۰۰	۷۱۷	۸۴۶	۹۷۸
لپویی.....	۷۴	۶۱	۸۴	۷۸	۱۱۸	۱۵۲	۱۷۷	۲۴۷
مروذشت.....	۱۹۷۸	۱۴۳۷	۱۵۴۹	۱۷۵۹	۲۷۲۵	۴۵۰۸	۶۳۱۹	۷۴۴۷
مشکان.....	۱۰۸	۷۹	۱۲۸	۱۰۲	۱۲۴	۱۵۷	۱۵۷	۲۱۵
مصیری.....	۱۴۵	۱۰۹	۱۱۲	۸۴	۱۱۸	۲۱۹	۳۲۸	۲۸۶
مهر.....	۱۰۰	۶۶	۶۲	۷۹	۱۲۴	۲۱۰	۲۶۶	۲۲۶
میمند.....	۲۹۷	۱۸۹	۲۰۱	۲۰۳	۲۲۷	۳۲۴	۴۱۴	۵۲۰

۱۵۰	۱۱۵	۸۱	۶۳	۸۱	۱۲۲	۱۶۱	۱۸۸	نوبندگان
۷۱	۵۳	۴۲	۵۸	۷۱	۹۷	۱۱۵	۱۲۲	نودان
۸۲۳	۵۸۹	۶۱۶	۶۷۹	۱۱۸۵	۲۰۵۱	۳۰۵۰	۳۱۰۳	نورآباد
۱۰۰۲	۷۶۰	۶۹۰	۸۰۰	۱۱۹۷	۱۸۰۶	۲۵۸۱	۲۹۶۹	نی ریز
۶۳	۵۳	۴۴	۶۸	۱۰۹	۱۲۱	۱۴۹	۱۶۲	ورروی
						۳۸۹۶	۴۸۲۱	
۱۱۴۶۵	۹۹۷۱	۱۰۶۳۶	۱۴۶۵۵	۱۹۰۰۲	۲۸۲۹۰	۴	۳	استان قزوین
۸۹	۶۴	۷۲	۹۵	۱۳۲	۱۶۲	۲۱۸	۲۸۷	آبگرم
۵۲۱	۵۱۷	۵۴۰	۶۹۵	۸۹۶	۱۵۳۶	۲۳۱۲	۲۸۹۲	آبیک
۱۱۹	۷۸	۸۴	۹۶	۱۰۶	۱۱۰	۱۹۰	۲۵۰	آوج
۹۰	۸۹	۸۹	۱۱۲	۱۲۴	۱۶۲	۱۹۹	۲۰۲	ارداق
۱۹۵	۱۷۰	۱۴۹	۲۸۰	۱۸۶	۲۹۹	۶۱۵	۵۱۸	اسفرورین
۴۵۶	۴۰۰	۴۰۴	۵۲۵	۶۵۴	۱۱۲۵	۱۷۹۸	۲۸۳۸	اقبالیه
۷۷۹	۶۳۵	۷۲۷	۹۰۰	۱۵۱۵	۲۳۹۵	۳۲۳۵	۳۸۰۵	الوند



۲- جمعیت شهرهای کشور به تفکیک سن و جنس بر حسب استان - ۱۳۸۵ (دنباله)

مرد								جمع	شهر
۳۵-۳۹ ساله	۳۰-۳۴ ساله	۲۵-۲۹ ساله	۲۰-۲۴ ساله	۱۵-۱۹ ساله	۱۰-۱۴ ساله	۵-۹ ساله	۰-۴ ساله		
۵۰۰	۸۰۹	۱۰۷۴	۱۰۱۲	۱۱۶۹	۱۰۶۹	۶۸۲	۷۰۲	۸۸۵۹	قیر
۲۰۹	۳۲۸	۴۶۴	۴۷۷	۵۹۰	۴۰۸	۲۷۵	۳۴۳	۳۹۱۶	کارزین (فتح‌آباد)
۳۳۷۴	۳۱۳۵	۴۳۸۳	۷۰۴۱	۵۹۴۶	۳۷۷۳	۲۷۲۵	۲۷۸۹	۴۵۴۹۶	کازرون
۸۵	۱۱۱	۱۵۵	۱۷۲	۲۰۱	۱۲۰	۹۴	۱۱۱	۱۳۱۱	کامفیروز
۱۴۷	۱۶۵	۱۵۹	۱۵۳	۱۹۳	۱۵۳	۱۱۹	۱۳۲	۱۵۷۰	کرهای
۲۱۴	۲۲۴	۳۴۸	۴۲۲	۴۳۷	۳۲۵	۲۳۳	۲۳۰	۳۳۰۵	کنارتخته
۸۴۶	۹۲۶	۱۱۲۲	۱۴۷۷	۱۶۰۵	۱۱۹۲	۱۰۲۵	۹۹۴	۱۱۴۷۸	کوار
۱۰۰۵	۱۱۲۸	۱۵۲۲	۱۸۲۷	۱۸۶۲	۱۲۶۶	۱۲۲۲	۱۳۰۶	۱۴۱۸۹	گراش
۳۲۹	۳۹۵	۵۳۲	۶۹۶	۷۰۹	۵۸۱	۴۵۶	۴۷۶	۵۱۶۵	گله دار
۱۹۴۴	۱۹۰۹	۲۶۳۷	۴۲۲۲	۳۶۱۱	۲۵۴۳	۱۹۸۷	۱۸۳۸	۲۸۲۹۷	لار
۷۰۸	۹۰۷	۱۱۸۹	۱۹۶۱	۱۵۶۸	۸۵۱	۸۲۱	۹۴۰	۱۱۰۵۹	لامرد
۱۹۲	۲۶۶	۳۲۳	۳۸۵	۳۵۸	۲۱۹	۱۸۶	۲۱۴	۲۶۵۷	لپویی
۴۸۴۹	۵۳۷۱	۶۷۳۳	۸۲۵۷	۸۴۳۰	۵۶۷۰	۴۹۰۱	۴۹۴۹	۶۳۸۹۶	مرودشت
۱۴۷	۱۵۸	۲۵۷	۲۴۶	۲۸۹	۲۶۰	۲۰۰	۲۲۳	۲۲۹۴	مشکان
۱۹۴	۲۱۷	۲۰۵	۲۸۳	۴۰۱	۲۸۲	۱۷۴	۱۶۱	۲۵۹۲	مصیری
۲۱۳	۲۶۶	۴۰۸	۵۹۶	۵۵۳	۲۶۴	۲۱۵	۲۵۷	۳۳۶۰	مهر

۳۱۸	۳۶۹	۴۳۲	۴۸۹	۵۵۲	۵۶۴	۳۰۵	۲۷۰	۴۵۲۴	میمند.....
۸۸	۸۹	۱۳۶	۱۵۹	۱۸۵	۱۳۵	۹۴	۹۳	۱۴۴۵	نوبندگان.....
۹۱	۹۸	۱۲۴	۱۶۷	۱۶۲	۱۱۱	۱۰۶	۱۰۳	۱۲۶۹	نودان.....
۲۰۵۹	۱۸۶۸	۲۱۷۹	۳۳۶۹	۴۲۸۶	۳۰۰۹	۱۸۳۲	۱۸۶۹	۲۶۸۲۱	نورآباد.....
۱۷۴۷	۱۷۱۶	۲۳۱۹	۳۱۹۴	۳۲۲۸	۲۲۲۱	۱۷۰۵	۱۶۳۲	۲۳۸۱۴	نی ریز.....
۱۲۸	۱۵۸	۲۵۵	۳۵۰	۳۲۷	۲۰۰	۱۳۱	۱۷۸	۲۱۰۸	وراوی.....
		۴۴۰۸			۳۵۸۹	۲۸۷	۳۰۲۴	۳۹۷۴۹	
۳۰۴۵۵	۳۵۸۲۸	۵	۵۰۱۹۹	۴۸۶۶۱	۳	۸۱	۲	۵	استان قزوین.....
۱۹۴	۲۴۱	۲۹۶	۲۷۰	۴۵۲	۴۲۵	۲۲۷	۲۱۵	۲۸۷۳	آبگرم.....
۱۸۸۳	۲۱۱۵	۲۸۴۵	۲۹۵۸	۳۱۰۱	۲۵۲۹	۱۸۷۶	۱۸۷۴	۲۴۳۵۳	آبیک.....
۱۳۵	۱۷۷	۲۰۴	۲۳۲	۴۰۱	۲۱۷	۱۴۱	۱۴۰	۲۱۹۴	آوج.....
۱۵۵	۲۵۹	۳۰۵	۳۲۶	۳۴۱	۲۰۲	۲۰۲	۲۰۰	۲۵۱۷	ارداق.....
۲۸۴	۵۰۶	۶۶۰	۸۱۵	۸۶۶	۶۷۹	۴۶۴	۴۹۸	۵۹۲۰	اسفرورین.....
۲۰۰۹	۲۴۱۹	۲۷۲۵	۲۷۶۶	۳۳۸۷	۲۹۶۲	۲۲۳۰	۲۴۹۶	۲۵۳۰۸	اقبالیه.....
۲۷۰۱	۳۴۰۰	۴۶۷۱	۴۵۱۷	۴۲۷۱	۳۱۸۸	۲۵۰۳	۲۹۵۷	۳۵۳۳۴	الوند.....



۲- جمعیت شهرهای کشور به تفکیک سن و جنس بر حسب استان - ۱۳۸۵ (دنباله)

شهر	مرد							
	۷۵ ساله و بیش تر	۷۰-۷۴ ساله	۶۵-۶۹ ساله	۶۰-۶۴ ساله	۵۵-۵۹ ساله	۵۰-۵۴ ساله	۴۵-۴۹ ساله	۴۰-۴۴ ساله
قیر.....	۱۷۱	۱۱۲	۱۴۱	۱۰۳	۱۸۶	۳۰۴	۳۹۷	۴۲۸
کارزین (فتح آباد).....	۹۱	۶۸	۷۷	۵۱	۹۹	۱۲۵	۱۳۹	۱۷۲
کازرون.....	۹۴۹	۷۷۱	۸۰۷	۸۴۴	۱۲۲۷	۲۰۸۱	۲۶۹۹	۲۹۵۲
کامفیروز.....	۲۰	۲۴	۱۷	۱۹	۱۵	۴۳	۶۲	۶۲
کرهای.....	۳۲	۲۳	۲۴	۱۳	۳۹	۴۷	۶۵	۱۰۶
کنار تخته.....	۸۶	۷۵	۵۸	۵۹	۸۳	۱۳۰	۱۷۹	۲۰۲
کوار.....	۱۳۷	۱۴۴	۱۰۶	۱۶۹	۱۷۸	۳۶۲	۵۵۶	۶۳۹
گراش.....	۲۷۹	۱۷۷	۱۸۰	۱۷۷	۳۲۳	۴۱۷	۶۲۹	۸۶۹
گله دار.....	۷۸	۴۰	۶۱	۷۵	۱۴۱	۱۶۲	۲۳۱	۲۰۳
لار.....	۶۱۱	۴۷۸	۴۰۶	۴۶۰	۹۱۱	۱۲۵۲	۱۶۴۵	۱۸۴۳
لامرد.....	۱۷۴	۹۳	۱۲۵	۱۲۱	۲۴۰	۳۸۱	۴۴۵	۵۳۵
لپویی.....	۴۰	۴۲	۳۹	۴۱	۵۹	۷۵	۹۱	۱۲۷
مرودشت.....	۱۰۲۹	۷۴۶	۸۷۲	۸۳۹	۱۳۲۰	۲۳۹۸	۳۴۸۰	۴۰۵۲
مشکان.....	۵۴	۴۳	۶۷	۴۶	۵۴	۸۳	۶۶	۱۰۱
مصیری.....	۷۴	۵۴	۴۸	۲۹	۵۷	۱۱۲	۱۶۵	۱۳۶

۵۴	۴۲	۲۹	۲۹	۵۹	۱۰۳	۱۵۴	۱۱۸	مهر
۱۷۰	۱۰۶	۹۹	۱۰۰	۹۶	۱۵۷	۲۴۲	۲۵۵	میمند
۷۴	۵۳	۳۶	۱۶	۳۴	۶۰	۸۸	۱۰۵	نوبندگان
۳۷	۲۷	۲۰	۲۰	۳۱	۴۷	۵۳	۷۲	نودان
۴۳۳	۳۳۸	۳۱۴	۳۲۱	۶۰۹	۱۱۳۰	۱۶۴۰	۱۵۶۵	نورآباد
۵۰۲	۳۶۵	۳۴۲	۳۷۱	۵۹۱	۹۵۲	۱۴۱۲	۱۵۱۷	نی ریز
۴۰	۲۶	۲۲	۳۴	۴۲	۶۲	۸۲	۷۳	وراوی
						۲۰۱۷	۲۴۸۸	
۵۵۹۹	۵۲۹۳	۵۴۲۴	۷۶۱۰	۹۶۷۳	۱۴۶۹۵	۳	۴	استان قزوین
۴۱	۳۴	۳۸	۴۶	۵۸	۷۹	۱۰۷	۱۵۰	آبگرم
۲۷۷	۲۷۸	۲۶۸	۳۶۶	۴۵۱	۸۰۲	۱۲۲۰	۱۵۱۰	آبیک
۵۶	۴۶	۳۸	۴۴	۵۷	۵۸	۱۰۴	۱۴۴	آوج
۵۱	۴۵	۴۷	۵۶	۵۳	۸۳	۸۴	۱۰۸	ارداق
۹۲	۹۳	۶۹	۱۱۸	۷۹	۱۳۷	۳۰۹	۲۵۱	اسفرورین
۲۳۳	۲۰۳	۱۹۱	۲۵۳	۳۱۸	۵۸۲	۹۸۵	۱۵۴۹	اقبالیه
۳۶۴	۳۳۵	۴۰۱	۴۸۸	۷۸۴	۱۲۵۰	۱۵۶۵	۱۹۳۹	الوند



۲- جمعیت شهرهای کشور به تفکیک سن و جنس بر حسب استان - ۱۳۸۵ (دنباله)

زن								جمع	شهر
۳۵-۳۹ ساله	۳۰-۳۴ ساله	۲۵-۲۹ ساله	۲۰-۲۴ ساله	۱۵-۱۹ ساله	۱۰-۱۴ ساله	۵-۹ ساله	۰-۴ ساله		
۴۷۱	۷۲۵	۹۸۶	۱۰۵۴	۱۲۸۹	۹۶۷	۶۲۵	۶۴۳	۸۵۷۰	قیر
۲۲۶	۳۶۹	۴۷۹	۵۸۲	۵۹۵	۳۵۸	۲۵۱	۳۳۰	۴۰۳۸	کارزین (فتح‌آباد)
۳۱۹۲	۳۲۰۵	۴۳۱۰	۶۰۲۱	۵۲۲۲	۳۲۹۷	۲۶۵۴	۲۶۰۹	۴۱۸۳۰	کازرون
۶۴	۸۹	۱۱۹	۱۵۸	۲۷۰	۲۸۱	۷۶	۸۲	۱۴۰۸	کامفیروز
۱۱۶	۱۴۹	۱۹۸	۱۸۴	۳۸۳	۴۰۵	۱۴۶	۱۳۲	۲۰۳۹	کرهای
۲۲۹	۲۵۷	۳۳۱	۴۷۴	۴۶۸	۳۱۵	۱۸۸	۲۳۱	۳۳۸۸	کنارتخته
۷۸۰	۸۲۶	۱۱۹۴	۱۵۱۳	۱۷۱۵	۱۲۲۹	۹۵۸	۹۷۰	۱۱۰۵۶	کوار
۸۹۲	۱۰۳۴	۱۳۲۲	۱۸۹۰	۱۷۶۱	۱۲۷۰	۱۲۱۲	۱۱۷۰	۱۳۵۷۸	گراش
۲۷۸	۴۰۲	۵۱۶	۷۰۰	۶۱۶	۴۹۶	۴۳۱	۴۵۴	۴۸۲۹	گله دار
۱۹۱۱	۱۹۳۰	۲۴۴۳	۳۷۲۰	۳۲۲۶	۲۳۱۶	۱۹۵۲	۱۸۸۸	۲۶۳۹۱	لار
۶۵۴	۷۸۷	۱۱۹۸	۲۰۵۰	۱۶۱۶	۱۰۹۹	۷۸۷	۸۸۵	۱۱۰۹۷	لامرد
۱۳۱	۲۰۳	۲۵۹	۳۶۲	۳۲۹	۲۰۵	۱۵۰	۲۰۲	۲۳۱۸	لپویی
۴۳۷۴	۵۱۴۸	۶۵۹۷	۸۵۰۸	۸۲۸۹	۵۳۴۳	۴۶۸۰	۴۵۲۹	۶۰۴۵۴	مرودشت
۱۲۶	۱۸۶	۲۳۲	۲۶۸	۳۵۸	۲۶۷	۱۷۴	۱۸۲	۲۳۴۹	مشکان

۲۱۵	۲۶۷	۲۵۳	۳۱۸	۳۹۶	۲۶۱	۱۷۷	۱۶۸	۲۷۸۱	مصیری
۱۹۰	۲۰۶	۳۱۶	۵۱۸	۴۶۶	۲۵۸	۲۰۲	۲۴۶	۲۹۴۷	مهر
۳۲۳	۳۴۷	۴۳۲	۵۲۸	۵۸۰	۳۶۱	۲۸۷	۲۷۴	۴۲۸۲	میمند
۱۰۵	۹۴	۱۲۹	۱۹۸	۱۷۸	۱۱۸	۹۸	۷۵	۱۴۹۰	نوبندگان
۱۱۲	۱۲۲	۱۴۱	۱۶۱	۲۳۸	۱۴۰	۹۵	۹۸	۱۴۲۹	نودان
۲۰۳۷	۲۰۴۷	۲۴۲۴	۳۴۷۱	۳۹۲۹	۲۶۶۵	۱۸۱۶	۱۶۴۱	۲۵۷۷۶	نورآباد
۱۶۰۹	۱۷۲۲	۲۲۸۸	۳۰۹۱	۳۰۸۰	۲۱۲۶	۱۶۶۳	۱۶۱۸	۲۲۹۵۰	نی ریز
۹۷	۱۴۴	۲۲۷	۳۱۳	۳۰۲	۱۹۲	۱۴۲	۱۵۳	۱۹۵۸	وراوی
		۴۰۹۴			۳۴۲۵	۲۷۱۹	۲۸۴۰	۳۸۰۴۸	
۲۸۳۱۵	۳۲۵۶۸	۶	۵۲۸۲۶	۴۸۱۲۷	۱	۳	۹	۰	استان قزوین
۱۷۴	۲۰۵	۲۵۴	۳۰۳	۳۳۹	۲۸۰	۲۰۳	۲۱۹	۲۵۴۳	آبگرم
۱۷۳۰	۱۸۸۸	۲۴۶۳	۳۱۲۳	۳۱۲۵	۲۵۰۳	۱۷۴۲	۱۸۲۳	۲۳۱۳۴	آبیک
۱۴۲	۱۹۱	۱۷۷	۲۳۵	۳۶۷	۱۸۹	۱۱۰	۱۱۳	۲۰۱۰	آوج
۱۳۹	۱۷۹	۲۴۲	۳۳۹	۳۰۸	۲۳۲	۱۵۴	۱۸۹	۲۳۲۲	ارداق
۲۹۰	۵۳۹	۶۵۰	۸۸۶	۹۳۸	۶۹۵	۴۴۵	۴۸۶	۶۱۹۳	اسفرورین
۱۷۹۱	۲۲۰۳	۲۴۱۵	۳۰۶۴	۳۲۹۶	۲۸۸۶	۲۱۴۷	۲۲۵۰	۲۳۹۳۸	اقبالیه
۲۴۰۷	۲۸۵۴	۳۹۸۱	۵۰۳۰	۴۵۵۶	۳۰۵۹	۲۴۵۲	۲۸۰۵	۳۴۰۰۹	الوند



۲- جمعیت شهرهای کشور به تفکیک سن و جنس بر حسب استان - ۱۳۸۵ (دنباله)

شهر	زن						
	۴۰-۴۴ ساله	۴۵-۴۹ ساله	۵۰-۵۴ ساله	۵۵-۵۹ ساله	۶۰-۶۴ ساله	۶۵-۶۹ ساله	۷۰-۷۴ ساله و بیشتر
قبر	۴۱۱	۳۶۳	۲۹۷	۲۴۴	۱۰۶	۱۴۲	۹۳
کارزین (فتح‌آباد)	۱۵۶	۱۶۵	۱۷۱	۱۰۱	۵۸	۶۳	۵۳
کازرون	۲۷۶۰	۲۱۶۳	۱۸۱۰	۱۲۸۹	۹۰۶	۷۷۲	۶۹۷
کامفیروز	۶۸	۵۷	۴۶	۲۸	۱۶	۱۹	۱۶
کره‌ای	۹۷	۶۰	۴۵	۳۸	۳۰	۸	۱۶
کنار تخته	۱۹۲	۱۷۳	۱۲۸	۱۱۱	۸۷	۷۵	۵۷
کوار	۵۴۵	۳۹۶	۲۷۸	۱۷۰	۱۵۰	۱۰۱	۱۱۶
گراش	۷۵۲	۵۶۹	۴۵۶	۳۱۸	۲۳۸	۱۷۸	۱۹۵
گله دار	۲۲۸	۲۱۸	۱۴۰	۱۲۴	۷۸	۵۶	۴۲
لار	۱۶۷۴	۱۴۰۸	۱۱۵۶	۸۳۲	۴۴۳	۴۴۵	۴۳۷
لامرد	۴۴۳	۴۰۱	۳۳۶	۲۶۰	۱۶۳	۱۳۹	۱۱۰
لپویی	۱۲۰	۸۶	۷۷	۵۹	۳۷	۴۵	۱۹
مرودشت	۳۳۹۵	۲۸۳۹	۲۱۱۰	۱۴۰۵	۹۲۰	۶۷۷	۶۹۱

۵۴	۳۶	۶۱	۵۶	۷۰	۷۴	۹۱	۱۱۴	مشکان
۷۱	۵۵	۶۴	۵۵	۶۱	۱۰۷	۱۶۳	۱۵۰	مصیری
۴۶	۲۴	۳۳	۵۰	۶۵	۱۰۷	۱۱۲	۱۰۸	مهر
۱۲۷	۸۳	۱۰۲	۱۰۳	۱۳۱	۱۶۷	۱۷۲	۲۶۵	میمند
۷۶	۶۲	۴۵	۴۷	۴۷	۶۲	۷۳	۸۳	نوبندگان
۳۴	۲۶	۲۲	۳۸	۴۰	۵۰	۶۲	۵۰	نودان
۳۹۰	۲۵۱	۳۰۲	۳۵۸	۵۷۶	۹۲۱	۱۴۱۰	۱۵۳۸	نورآباد
۵۰۰	۳۹۵	۳۴۸	۴۲۹	۶۰۶	۸۵۴	۱۱۶۹	۱۴۵۲	نی ریز
۲۳	۲۷	۲۲	۳۴	۶۷	۵۹	۶۷	۸۹	وراوی
۵۸۶۶	۴۶۷۸	۵۲۱۲	۷۰۴۵	۹۳۲۹	۱۳۵۹۵	۱۸۷۹۱	۲۳۳۲۹	استان قزوین
۴۸	۳۰	۳۴	۴۹	۷۴	۸۳	۱۱۱	۱۳۷	آبگرم
۲۴۴	۲۳۹	۲۷۲	۳۲۹	۴۴۵	۷۳۴	۱۰۹۲	۱۳۸۲	آبیک
۶۳	۳۲	۴۶	۵۲	۴۹	۵۲	۸۶	۱۰۶	آوج
۳۹	۴۴	۴۲	۵۶	۷۱	۷۹	۱۱۵	۹۴	ارداق
۱۰۳	۷۷	۸۰	۱۶۲	۱۰۷	۱۶۲	۳۰۶	۲۶۷	اسفرورین
۲۲۳	۱۹۷	۲۱۳	۲۷۲	۳۳۶	۵۴۳	۸۱۳	۱۲۸۹	اقبالیه
۴۱۵	۳۰۰	۳۲۶	۴۱۲	۷۳۱	۱۱۴۵	۱۶۷۰	۱۸۶۶	الوند



۲- جمعیت شهرهای کشور به تفکیک سن و جنس بر حسب استان - ۱۳۸۵ (دنباله)

مرد و زن								جمع	شهر
۳۵-۳۹ ساله	۳۰-۳۴ ساله	۲۵-۲۹ ساله	۲۰-۲۴ ساله	۱۵-۱۹ ساله	۱۰-۱۴ ساله	۵-۹ ساله	۰-۴ ساله		
۱۳۰۴	۱۵۲۲	۱۸۸۱	۲۰۶۴	۲۰۱۸	۱۴۶۱	۱۴۱۳	۱۵۴۱	۱۶۴۲۱	بوئین زهرا
۱۸۷۴	۲۱۱۷	۲۳۳۵	۲۳۳۲	۲۲۶۱	۲۱۸۴	۱۹۱۷	۱۹۵۷	۲۰۱۱۰	بیدستان
۵۴۵۵	۶۷۷۸	۷۹۵۱	۹۵۶۹	۹۰۹۳	۷۲۹۷	۶۲۰۷	۶۷۶۶	۷۴۲۵۷	تاکستان
۲۰۵	۳۳۰	۴۰۳	۴۱۶	۳۴۴	۲۷۷	۲۵۹	۳۱۲	۳۱۴۶	خاکعلی
۴۲۳	۴۹۲	۶۱۶	۷۵۱	۹۲۲	۷۲۶	۴۷۴	۴۸۳	۶۳۰۸	خرمدشت
۵۸۷	۸۲۶	۹۱۰	۱۰۶۵	۱۱۵۶	۸۶۸	۶۸۸	۷۲۸	۸۷۰۴	دانسفهان
۶۲	۱۱۰	۱۲۶	۱۳۳	۲۲۳	۱۸۷	۷۲	۸۰	۱۲۰۳	رازمیان
۳۳۵	۴۷۲	۵۴۲	۶۳۵	۶۰۲	۴۴۲	۳۸۱	۴۲۷	۴۹۵۸	سگزآباد
۲۱	۲۹	۳۴	۴۷	۲۶	۲۹	۳۱	۱۴	۴۶۸	سیردان
۸۱۵	۱۲۱۹	۱۶۲۷	۲۰۸۰	۲۱۷۴	۱۶۴۰	۱۱۵۰	۱۳۰۱	۱۵۱۱۵	شال
۶۰۷	۷۶۲	۹۰۳	۱۰۱۷	۱۰۹۷	۷۷۲	۵۷۸	۶۱۹	۸۶۵۶	ضیاءآباد
							۲۲۵۶		
۲۷۸۳۹	۳۰۱۹۱	۳۷۸۰۲	۴۸۶۳۷	۴۲۱۷۴	۲۷۶۴۸	۲۲۶۲۴	۵	۳۵۵۳۳۸	قزوین
۶۵۳۱	۸۲۶۲	۱۰۷۲۹	۱۲۷۷۸	۱۰۴۹۶	۶۹۴۸	۵۷۲۷	۶۰۸۵	۹۴۳۸۴	قزوین ۱

۵۲۴۳	۵۶۳۸	۷۴۷۹	۹۳۴۴	۷۱۰۰	۴۵۲۵	۴۰۰۰	۳۸۷۸	۶۹۵۶۷	قزوین ۲.....
۷۷۲۸	۹۰۸۹	۱۱۵۵۸	۱۴۸۷۷	۱۲۰۹۲	۷۵۹۷	۶۶۵۵	۶۹۱۶	۱۰۲۹۱۷	قزوین ۳.....
۸۳۳۷	۷۲۰۲	۸۰۳۶	۱۱۶۳۸	۱۲۴۸۶	۸۵۷۸	۶۲۴۲	۵۶۸۶	۸۸۴۷۰	قزوین ۴.....
۹۴	۱۴۷	۱۶۰	۱۸۴	۳۱۷	۱۴۹	۹۶	۱۰۸	۱۵۹۲	کوهین.....
۳۱۳۴	۳۵۵۵	۴۸۵۴	۵۹۵۷	۵۲۰۳	۳۴۹۲	۲۷۷۹	۲۹۴۷	۴۱۸۱۶	محمدیه.....
۱۵۳۱	۲۰۷۲	۲۲۲۳	۲۴۰۷	۲۳۴۰	۲۲۰۱	۱۸۰۳	۱۹۳۹	۱۹۶۷۹	محمودآباد نمونه.....
۱۳۶	۱۴۹	۲۲۹	۲۶۲	۴۵۰	۲۱۹	۱۱۹	۱۰۶	۲۴۳۸	معلم کلایه.....
۳۱۴	۴۴۹	۵۴۷	۶۰۵	۶۴۰	۵۰۶	۴۸۷	۴۹۳	۵۱۱۸	نرجه.....
		۱۰۶۶	۱۲۶۳۷	۱۱۹۳۱	۹۳۶۸	۸۲۴۹	۸۳۶۸	۹۸۳۰۹	
۶۸۷۴۸	۸۱۶۹۱	۱۴	۴	۸	۳	۶	۰	۴	استان قم.....
۴۵۰	۵۴۱	۶۷۶	۸۲۴	۸۷۷	۷۶۷	۶۵۲	۶۳۵	۶۷۷۱	جعفریه.....
۷۵	۸۸	۱۰۵	۱۲۶	۸۹	۹۲	۷۹	۷۵	۱۱۳۳	دستجرد.....
		۱۰۴۶۹	۱۲۴۰۳	۱۱۷۱۰			۸۲۱۴		
۶۷۵۰۷	۸۰۰۹۵	۰	۴	۰	۹۱۸۷۶	۸۰۹۴۸	۹	۹۶۴۷۰۶	قم.....
							۲۱۸۴		
۱۹۱۱۹	۲۱۰۶۳	۲۷۴۵۸	۳۳۱۴۸	۳۰۰۴۵	۲۳۵۰۲	۲۱۹۸۹	۰	۲۶۳۰۹۶	قم ۱.....
							۳۲۶۳		
۲۲۸۲۶	۳۰۵۹۳	۳۹۷۹۷	۴۵۴۸۲	۴۷۱۳۵	۳۸۶۱۲	۳۱۳۵۶	۷	۳۵۷۵۸۱	قم ۲.....
							۱۴۹۸		
۱۴۰۵۵	۱۶۱۳۲	۲۱۰۶۶	۲۵۹۱۳	۲۲۹۰۵	۱۶۹۶۱	۱۵۱۸۷	۱	۱۹۵۷۴۲	قم ۳.....
							۱۲۶۹		
۱۱۵۰۷	۱۲۳۰۷	۱۶۳۶۹	۱۹۴۹۱	۱۷۰۱۵	۱۲۸۰۱	۱۲۴۱۶	۱	۱۴۸۲۸۷	قم ۴.....
۵۱۹	۶۸۲	۸۶۸	۱۰۸۹	۹۹۷	۷۰۶	۶۰۷	۶۲۰	۷۶۹۵	قنوات.....
۱۹۷	۲۸۵	۲۷۵	۳۰۱	۲۵۵	۲۴۲	۲۱۰	۲۰۱	۲۷۸۹	کهک.....



۲- جمعیت شهرهای کشور به تفکیک سن و جنس بر حسب استان - ۱۳۸۵ (دنباله)

شهر	مرد و زن							
	۷۵ ساله و بیشتر	۷۰-۷۴ ساله	۶۵-۶۹ ساله	۶۰-۶۴ ساله	۵۵-۵۹ ساله	۵۰-۵۴ ساله	۴۵-۴۹ ساله	۴۰-۴۴ ساله
بوئین زهرا.....	۲۰۸	۱۹۳	۱۸۶	۲۳۳	۲۹۹	۴۲۰	۷۰۴	۹۷۴
بیدستان.....	۱۴۰	۱۲۹	۱۱۸	۱۸۵	۲۲۳	۴۴۳	۷۲۰	۱۱۷۵
تاکستان.....	۹۸۷	۹۵۶	۹۱۳	۱۳۰۴	۱۵۰۲	۲۱۸۵	۳۲۶۳	۴۰۳۱
خاکعلی.....	۴۰	۴۵	۴۰	۵۵	۵۴	۸۱	۱۲۶	۱۵۹
خرمدشت.....	۱۶۹	۱۲۸	۱۳۴	۱۷۵	۱۳۲	۱۶۸	۲۰۴	۳۱۱
دانسفهان.....	۲۰۶	۱۴۷	۱۲۸	۱۶۳	۱۹۹	۲۵۸	۳۳۱	۴۴۴
رازمیان.....	۱۸	۱۶	۱۴	۱۵	۳۰	۳۳	۳۸	۴۶

۱۰۶	۹۴	۷۸	۱۱۶	۱۱۵	۱۵۸	۲۰۳	۲۵۲	سگزآباد.....
۵۰	۴۳	۳۲	۳۰	۲۳	۲۶	۱۶	۱۷	سیردان.....
۲۸۸	۲۳۵	۲۴۴	۳۲۰	۳۴۷	۳۸۰	۶۹۳	۶۰۲	شال.....
۲۷۰	۲۲۹	۲۱۱	۲۴۶	۲۴۰	۲۷۹	۳۵۸	۴۶۸	ضیاءآباد.....
۶۰۳۸	۵۲۱۴	۵۷۸۷	۸۰۷۱	۱۰۷۹۴	۱۵۴۹۷	۱۹۸۶۸	۲۴۵۸۹	قزوین.....
۲۲۸۴	۱۹۲۷	۲۰۰۰	۲۵۶۲	۳۲۴۰	۴۳۳۹	۴۹۱۶	۵۵۶۰	قزوین ۱.....
۱۸۷۲	۱۵۳۶	۱۶۵۹	۲۳۲۵	۲۷۹۰	۳۵۷۶	۴۰۰۲	۴۶۰۰	قزوین ۲.....
۱۳۷۶	۱۳۰۴	۱۵۵۱	۲۲۳۰	۳۲۶۴	۴۵۲۹	۵۶۰۸	۶۵۴۳	قزوین ۳.....
۵۰۶	۴۴۷	۵۷۷	۹۵۴	۱۵۰۰	۳۰۵۳	۵۳۴۲	۷۸۸۶	قزوین ۴.....
۲۴	۲۷	۳۱	۳۶	۴۳	۶۴	۵۲	۶۰	کوهین.....
۳۳۲	۲۶۰	۳۲۷	۴۹۲	۸۸۲	۱۷۹۰	۲۸۶۸	۲۹۴۴	محمدیه.....
۱۶۹	۱۶۱	۱۷۱	۲۶۹	۲۷۲	۴۶۱	۶۳۱	۱۰۲۹	محمودآباد نمونه.....
۶۸	۶۶	۸۶	۱۰۱	۱۱۵	۹۹	۱۱۹	۱۱۴	معلم کلایه.....
۱۰۳	۷۵	۷۱	۱۴۱	۱۱۹	۱۵۹	۲۰۳	۲۰۶	نرجه.....
						۴۶۹۴	۵۶۷۶	
۱۵۰۴۳	۱۲۷۲۶	۱۴۰۲۵	۱۷۲۱۷	۲۲۰۵۶	۳۵۷۰۷	۷	۹	استان قم.....
۹۹	۷۵	۸۶	۱۱۴	۱۱۵	۲۰۲	۲۷۰	۳۸۸	جعفریه.....
۷۴	۵۸	۴۲	۲۹	۴۰	۲۸	۶۵	۶۸	دستجرد.....
۱۴۶۱۱	۱۲۴۰۲	۱۳۷۱۰	۱۶۸۵۹	۲۱۷۰۰	۳۵۱۱۴	۴۶۱۷۳	۵۵۷۳۸	قم.....
۴۷۷۸	۳۹۰۶	۴۲۶۶	۵۲۷۶	۶۴۵۳	۱۰۵۲۸	۱۳۴۳۲	۱۶۲۹۳	قم ۱.....
۴۹۲۷	۴۳۰۰	۴۶۱۷	۵۴۵۹	۶۹۶۰	۱۰۸۱۷	۱۴۵۶۰	۱۷۵۰۳	قم ۲.....
۳۵۰۹	۲۹۷۶	۳۲۵۵	۳۹۴۹	۵۰۳۵	۷۸۳۹	۱۰۰۸۴	۱۱۸۹۵	قم ۳.....
۱۳۹۷	۱۲۲۰	۱۵۷۲	۲۱۷۵	۳۲۵۲	۵۹۳۰	۸۰۹۷	۱۰۰۴۷	قم ۴.....
۱۳۵	۱۰۴	۱۲۰	۱۳۲	۱۴۰	۲۶۹	۳۰۳	۴۰۴	قنوات.....
۱۲۴	۸۷	۶۷	۸۳	۶۱	۹۴	۱۳۶	۱۷۱	کهک.....



۲- جمعیت شهرهای کشور به تفکیک سن و جنس بر حسب استان - ۱۳۸۵ (دنباله)

مرد								جمع	شهر
۳۵-۳۹	۳۰-۳۴	۲۵-۲۹	۲۰-۲۴	۱۵-۱۹	۱۰-۱۴	۵-۹	۰-۴		
ساله	ساله	ساله	ساله	ساله	ساله	ساله	ساله		
۷۱۴	۸۵۳	۹۸۸	۹۵۵	۹۸۵	۷۱۲	۷۲۲	۸۲۳	۸۴۶۶	بوئین زهرا.....
۹۹۸	۱۱۴۸	۱۱۹۱	۱۱۱۸	۱۱۳۵	۱۱۰۷	۹۸۵	۱۰۱۴	۱۰۳۹۰	بیدستان.....
۲۸۸۴	۳۵۸۰	۴۱۰۲	۴۸۲۳	۴۶۶۶	۳۸۱۳	۳۱۷۲	۳۵۱۸	۳۸۳۳۶	تاکستان.....
۱۰۵	۱۹۴	۲۳۴	۱۸۹	۱۶۹	۱۴۸	۱۲۸	۱۶۱	۱۶۳۰	خاکعلی.....
۲۲۱	۲۴۷	۳۲۰	۳۷۴	۴۰۵	۳۵۱	۲۲۸	۲۵۳	۳۰۷۸	خرمدشت.....
۳۳۹	۴۴۰	۴۶۸	۵۱۶	۵۷۶	۴۵۸	۳۴۱	۳۶۳	۴۴۰۵	دانسفهان.....

۳۳	۶۸	۶۱	۷۷	۱۰۶	۱۱۰	۴۲	۳۶	۶۴۲	رازمیان.....
۲۰۳	۲۵۳	۲۷۹	۳۵۸	۲۹۵	۲۲۹	۲۰۴	۲۲۷	۲۶۲۲	سگزآباد.....
۱۱	۱۲	۱۶	۲۷	۱۳	۱۶	۱۲	۴	۲۱۸	سیردان.....
۴۰۳	۶۰۷	۸۷۲	۱۰۲۹	۱۰۸۳	۸۳۱	۵۹۱	۶۷۱	۷۵۸۷	شال.....
۳۳۳	۴۱۲	۴۲۰	۴۶۰	۵۴۱	۳۸۱	۲۹۱	۳۰۵	۴۲۶۹	ضیاءآباد.....
						۱۱۷۲	۱۱۵۶		
۱۴۱۰۹	۱۵۳۵۵	۱۹۲۹۲	۲۳۹۵۰	۲۱۴۱۱	۱۴۱۵۲	۵	۸	۱۸۱۱۱۱	قزوین.....
۳۴۴۳	۴۳۷۶	۵۷۷۰	۶۳۶۴	۵۲۹۸	۳۵۹۱	۳۰۲۵	۳۱۲۱	۴۸۳۰۹	قزوین ۱.....
۲۶۶۴	۲۸۵۷	۳۷۵۴	۴۳۵۷	۳۴۳۵	۲۲۸۹	۲۰۸۷	۲۰۱۸	۳۴۶۰۸	قزوین ۲.....
۴۰۲۲	۴۷۵۹	۵۹۰۲	۷۵۱۳	۶۲۴۰	۳۹۲۳	۳۴۴۰	۳۵۲۲	۵۲۸۶۰	قزوین ۳.....
۳۹۸۰	۳۳۶۳	۳۸۶۶	۵۷۱۶	۶۴۳۸	۴۳۴۹	۳۱۷۳	۲۹۰۷	۴۵۳۳۴	قزوین ۴.....
۴۶	۸۲	۸۲	۸۹	۱۸۱	۷۴	۴۵	۵۵	۸۱۹	کوهین.....
۱۶۱۸	۱۹۴۴	۲۴۹۱	۲۸۱۳	۲۵۰۶	۱۸۱۵	۱۴۳۶	۱۵۲۴	۲۱۳۶۶	محمدیه.....
۸۲۸	۱۱۶۷	۱۱۵۰	۱۱۲۷	۱۲۱۸	۱۱۲۹	۹۲۲	۱۰۴۳	۱۰۲۲۶	محمودآباد نمونه.....
۷۰	۸۲	۱۲۱	۱۳۳	۲۳۹	۱۰۸	۵۸	۵۸	۱۲۴۳	معلم کلایه.....
۱۷۹	۲۶۷	۲۹۲	۲۷۷	۳۱۳	۲۵۷	۲۳۶	۲۳۹	۲۵۸۸	نرجه.....
						۴۲۱۵	۴۲۸۸		
۳۵۱۵۶	۴۲۶۹۶	۵۵۰۲۷	۶۱۸۳۶	۶۰۳۵۲	۴۸۱۳۲	۹	۲	۵۰۲۶۵۱	استان قم.....
۲۴۶	۲۸۱	۳۸۸	۴۲۳	۴۵۱	۴۱۱	۳۲۷	۳۳۶	۳۵۷۹	جعفریه.....
۴۳	۳۸	۵۵	۷۸	۴۶	۴۴	۴۴	۴۲	۵۸۴	دستجرد.....
						۴۱۳۵	۴۲۰۷		
۳۴۴۵۵	۴۱۸۵۶	۵۳۹۹۴	۶۰۶۲۲	۵۹۲۰۷	۴۷۱۶۱	۰	۵	۴۹۲۹۴۲	قم.....
						۱۱۲۴	۱۱۲۲		
۹۷۰۱	۱۰۸۲۹	۱۴۱۹۰	۱۶۳۶۶	۱۵۳۷۶	۱۲۰۸۱	۱	۱	۱۳۴۸۵۲	قم ۱.....
						۱۶۰۲	۱۶۶۱		
۱۱۷۶۴	۱۶۴۴۲	۲۰۸۴۰	۲۲۰۸۱	۲۳۶۵۹	۱۹۷۹۸	۱	۷	۱۸۲۳۱۶	قم ۲.....
۷۲۱۱	۸۳۱۶	۱۰۷۵۶	۱۲۷۷۵	۱۱۶۲۶	۸۶۹۸	۷۷۶۰	۷۷۱۲	۹۹۹۰۸	قم ۳.....
۵۷۷۹	۶۲۶۹	۸۲۰۸	۹۴۰۰	۸۵۴۶	۶۵۸۴	۶۳۲۸	۶۵۲۵	۷۵۸۶۶	قم ۴.....
۳۰۷	۳۷۳	۴۶۴	۵۶۱	۵۰۸	۳۸۲	۳۳۲	۳۲۰	۴۱۱۵	قنوات.....
۱۰۵	۱۴۸	۱۲۶	۱۵۲	۱۴۰	۱۳۴	۱۰۶	۱۰۹	۱۴۳۱	کهنک.....



۲- جمعیت شهرهای کشور به تفکیک سن و جنس بر حسب استان - ۱۳۸۵ (دنباله)

شهر	مرد							
	۴۰-۴۴ ساله	۴۵-۴۹ ساله	۵۰-۵۴ ساله	۵۵-۵۹ ساله	۶۰-۶۴ ساله	۶۵-۶۹ ساله	۷۰-۷۴ ساله	۷۵ ساله و بیشتر
بوئین زهرا.....	۵۱۳	۴۰۹	۲۳۰	۱۴۹	۱۱۷	۹۰	۹۶	۱۱۰

۵۹۰	۶۶۹	۸۹۳	۱۱۰۹	۱۰۳۳	۷۴۹	۶۹۱	۷۱۸	۷۹۵۵	بوئین زهرا
۸۷۶	۹۶۹	۱۱۴۴	۱۲۱۴	۱۱۲۶	۱۰۷۷	۹۳۲	۹۴۳	۹۷۲۰	بیدستان
۲۵۷۱	۳۱۹۸	۳۸۴۹	۴۷۴۶	۴۴۲۷	۳۴۸۴	۳۰۳۵	۳۲۴۸	۳۵۹۲۱	تاکستان
۱۰۰	۱۳۶	۱۶۹	۲۲۷	۱۷۵	۱۲۹	۱۳۱	۱۵۱	۱۵۱۶	خاکعلی
۲۰۲	۲۴۵	۲۹۶	۳۷۷	۵۱۷	۳۷۵	۲۴۶	۲۳۰	۳۲۳۰	خرمدشت
۲۴۸	۳۸۶	۴۴۲	۵۴۹	۵۸۰	۴۱۰	۳۴۷	۳۶۵	۴۲۹۹	دانسفهان
۲۹	۴۲	۶۵	۵۶	۱۱۷	۷۷	۳۰	۴۴	۵۶۱	رازمیان
۱۳۲	۲۱۹	۲۶۳	۲۷۷	۳۰۷	۲۱۳	۱۷۷	۲۰۰	۲۳۳۶	سگزآباد
۱۰	۱۷	۱۸	۲۰	۱۳	۱۳	۱۹	۱۰	۲۵۰	سیردان
۴۱۲	۶۱۲	۷۵۵	۱۰۵۱	۱۰۹۱	۸۰۹	۵۵۹	۶۳۰	۷۵۲۸	شال
۲۷۴	۳۵۰	۴۸۳	۵۵۷	۵۵۶	۳۹۱	۲۸۷	۳۱۴	۴۳۸۷	ضیاءآباد
						۱۰۸۹	۱۰۹۹		
۱۳۷۳۰	۱۴۸۳۶	۱۸۵۱۰	۲۴۶۸۷	۲۰۷۶۳	۱۳۴۹۶	۹	۷	۱۷۴۲۲۷	قزوین
۳۰۸۸	۳۸۸۶	۴۹۵۹	۶۴۱۴	۵۱۹۸	۳۳۵۷	۲۷۰۲	۲۹۶۴	۴۶۰۷۵	قزوین ۱
۲۵۷۹	۲۷۸۱	۳۷۲۵	۴۹۸۷	۳۶۶۵	۲۲۳۶	۱۹۱۳	۱۸۶۰	۳۴۹۵۹	قزوین ۲
۳۷۰۶	۴۳۳۰	۵۶۵۶	۷۳۶۴	۵۸۵۲	۳۶۷۴	۳۲۱۵	۳۳۹۴	۵۰۰۵۷	قزوین ۳
۴۳۵۷	۳۸۳۹	۴۱۷۰	۵۹۲۲	۶۰۴۸	۴۲۲۹	۳۰۶۹	۲۷۷۹	۴۳۱۳۶	قزوین ۴
۴۸	۶۵	۷۸	۹۵	۱۳۶	۷۵	۵۱	۵۳	۷۷۳	کوهین
۱۵۱۶	۱۶۱۱	۲۳۶۳	۳۱۴۴	۲۶۹۷	۱۶۷۷	۱۳۴۳	۱۴۲۳	۲۰۴۵۰	محمدیه
۷۰۳	۹۰۵	۱۰۷۳	۱۲۸۰	۱۱۲۲	۱۰۷۲	۸۸۱	۸۹۶	۹۴۵۳	محمودآباد نمونه
۶۶	۶۷	۱۰۸	۱۲۹	۲۱۱	۱۱۱	۶۱	۴۸	۱۱۹۵	معلم کلایه
۱۳۵	۱۸۲	۲۵۵	۳۲۸	۳۲۷	۲۴۹	۲۵۱	۲۵۴	۲۵۳۰	نرجه
		۵۱۵۸			۴۵۵۵	۴۰۳۳	۴۰۷۹	۴۸۰۴۴	
۳۳۵۹۲	۳۸۹۹۵	۷	۶۴۵۳۸	۵۸۹۶۶	۱	۷	۸	۳	استان قم
۲۰۴	۲۶۰	۲۸۸	۴۰۱	۴۲۶	۳۵۶	۳۲۵	۲۹۹	۳۱۹۲	جعفریه
۳۲	۵۰	۵۰	۴۸	۴۳	۴۸	۳۵	۳۳	۵۴۹	دستجرد
						۳۹۵۹	۴۰۰۷		
۳۳۰۵۲	۳۸۲۳۹	۵۰۶۹۶	۶۳۴۱۲	۵۷۸۹۳	۴۴۷۱۵	۸	۴	۴۷۱۷۶۴	قم
						۱۰۷۴	۱۰۶۱		
۹۴۱۸	۱۰۲۳۴	۱۳۲۶۸	۱۶۷۸۲	۱۴۶۶۹	۱۱۴۲۱	۸	۹	۱۲۸۲۴۴	قم ۱
						۱۵۳۳	۱۶۰۲		
۱۱۰۶۲	۱۴۱۵۱	۱۸۹۵۷	۲۳۴۰۱	۲۳۴۷۶	۱۸۸۱۴	۵	۰	۱۷۵۲۶۵	قم ۲
۶۸۴۴	۷۸۱۶	۱۰۳۱۰	۱۳۱۳۸	۱۱۲۷۹	۸۲۶۳	۷۴۲۷	۷۲۶۹	۹۵۸۳۴	قم ۳
۵۷۲۸	۶۰۳۸	۸۱۶۱	۱۰۰۹۱	۸۴۶۹	۶۲۱۷	۶۰۸۸	۶۱۶۶	۷۲۴۲۱	قم ۴
۲۱۲	۳۰۹	۴۰۴	۵۲۸	۴۸۹	۳۲۴	۲۷۵	۳۰۰	۳۵۸۰	قنوات
۹۲	۱۳۷	۱۴۹	۱۴۹	۱۱۵	۱۰۸	۱۰۴	۹۲	۱۳۵۸	کهک



۲- جمعیت شهرهای کشور به تفکیک سن و جنس بر حسب استان - ۱۳۸۵ (دنباله)

شهر	زن						
	۴۰-۴۴ ساله	۴۵-۴۹ ساله	۵۰-۵۴ ساله	۵۵-۵۹ ساله	۶۰-۶۴ ساله	۶۵-۶۹ ساله	۷۰-۷۴ ساله
بوئین زهرا.....	۴۶۱	۲۹۵	۱۹۰	۱۵۰	۱۱۶	۹۶	۹۸
بیدستان.....	۵۱۳	۳۲۰	۲۰۷	۱۱۲	۹۸	۵۶	۷۲
تاکستان.....	۱۸۹۰	۱۵۲۲	۱۰۷۰	۷۶۹	۶۷۴	۴۶۹	۴۵۳
خاکعلی.....	۷۴	۵۳	۴۸	۲۶	۳۲	۲۵	۱۹
خرمدشت.....	۱۴۱	۹۳	۱۰۱	۸۴	۹۲	۷۲	۶۲
دانسفهان.....	۲۱۶	۱۷۹	۱۴۱	۱۰۹	۸۴	۶۳	۶۹
رازمیان.....	۲۱	۱۷	۱۸	۱۶	۵	۸	۸
سگزآباد.....	۱۱۹	۱۰۰	۷۴	۵۷	۵۸	۴۶	۴۵
سیردان.....	۸	۶	۱۶	۱۶	۱۹	۲۵	۲۱
شال.....	۳۱۶	۳۵۹	۱۹۶	۱۹۰	۱۶۱	۱۳۷	۱۰۲
ضیاءآباد.....	۲۲۲	۱۷۳	۱۲۹	۱۴۵	۱۳۲	۱۲۵	۱۱۶
قزوین.....	۱۱۹۳۳	۹۶۸۶	۷۴۹۴	۵۱۷۶	۳۷۵۸	۲۷۶۶	۲۴۰۶
قزوین ۱.....	۲۸۳۱	۲۵۴۳	۲۱۹۴	۱۶۲۸	۱۲۲۴	۱۰۲۲	۹۲۴
قزوین ۲.....	۲۳۰۱	۲۰۹۲	۱۸۵۴	۱۳۸۴	۱۱۲۶	۸۱۶	۷۰۲
قزوین ۳.....	۳۲۴۷	۲۸۶۴	۲۲۱۷	۱۵۳۷	۱۰۱۶	۷۱۰	۵۶۹
قزوین ۴.....	۳۵۵۴	۲۱۸۷	۱۲۲۹	۶۲۷	۳۹۲	۲۱۸	۲۱۱
کوهین.....	۲۹	۲۸	۳۳	۲۸	۱۶	۱۱	۱۳
محمدیه.....	۱۶۰۴	۱۳۰۱	۷۲۵	۳۶۹	۲۰۹	۱۴۶	۱۰۹
محمودآباد نمونه.....	۴۸۵	۲۹۷	۲۳۳	۱۳۵	۱۳۰	۸۵	۸۱
معلم کلایه.....	۶۳	۵۸	۴۱	۶۶	۵۷	۳۷	۳۵
نرجه.....	۹۳	۱۱۱	۸۱	۶۸	۷۲	۳۲	۵۱
استان قم.....	۲۷۲۸۳	۲۲۲۶۵	۱۷۲۰۱	۱۱۰۷۷	۸۵۵۶	۶۴۶۵	۵۹۵۹
جعفریه.....	۱۷۳	۱۲۴	۹۸	۵۵	۶۱	۴۳	۳۵
دستجرد.....	۳۱	۳۴	۱۴	۲۱	۲۱	۲۷	۲۸
قم.....	۲۶۸۲۰	۲۱۹۰۸	۱۶۹۰۴	۱۰۸۸۵	۸۳۶۰	۶۳۱۹	۵۸۱۵
قم ۱.....	۷۸۲۰	۶۱۹۹	۴۹۶۷	۳۲۰۱	۲۶۴۸	۲۰۰۷	۱۸۸۳
قم ۲.....	۸۳۶۶	۷۲۵۱	۵۵۰۴	۳۷۱۰	۲۷۷۴	۲۱۵۹	۱۹۴۴
قم ۳.....	۵۷۹۸	۴۷۱۶	۳۸۰۴	۲۵۴۰	۲۰۰۸	۱۵۰۰	۱۴۳۷
قم ۴.....	۴۸۳۶	۳۷۴۲	۲۶۲۹	۱۴۳۴	۹۳۰	۶۵۳	۵۵۱
قنوات.....	۱۸۵	۱۳۰	۱۳۴	۷۷	۶۷	۴۵	۴۲
کهنک.....	۷۴	۶۹	۵۱	۳۹	۴۷	۳۱	۳۹



۲- جمعیت شهرهای کشور به تفکیک سن و جنس بر حسب استان - ۱۳۸۵ (دنباله)

مرد و زن								جمع	شهر
۳۵-۳۹ ساله	۳۰-۳۴ ساله	۲۵-۲۹ ساله	۲۰-۲۴ ساله	۱۵-۱۹ ساله	۱۰-۱۴ ساله	۵-۹ ساله	۰-۴ ساله		
		۸۶۱۶	۱۰۵۸۴	۱۱۵۳۵	۸۷۰۷	۶۲۳۱	۶۳۴۹	۸۵۵۸۱	
۶۲۹۱۲	۷۰۷۶۰	۰	۴	۵	۵	۹	۳	۹	استان کردستان.....
۱۰۸	۱۲۹	۱۹۶	۳۲۷	۳۴۴	۳۶۱	۱۶۸	۱۸۱	۲۲۵۹	آرمده.....
۲۸	۴۰	۴۳	۵۷	۷۰	۱۳۱	۲۰	۳۲	۵۷۹	بابارشانی.....
۵۰۷۳	۵۸۳۷	۷۳۷۸	۸۳۴۱	۹۰۵۴	۷۵۳۴	۶۳۲۸	۶۲۴۶	۷۰۴۲۸	بانه.....
۶۱	۸۳	۸۷	۱۷۲	۱۶۷	۱۳۵	۱۰۵	۸۹	۱۱۳۲	بوئین سفلی.....
۳۵۶۷	۳۷۴۵	۴۰۲۹	۵۰۳۰	۶۶۳۹	۴۷۶۳	۳۲۲۰	۲۹۲۳	۴۷۴۴۹	بیجار.....
۲۳	۳۸	۵۳	۹۸	۱۳۵	۱۶۷	۴۱	۵۶	۶۹۳	چناره.....
۱۸۱	۱۷۵	۲۱۹	۲۵۵	۳۷۱	۲۶۹	۱۹۱	۱۵۱	۲۴۱۷	دزج.....
۴۵۱	۴۴۸	۵۰۷	۵۹۰	۹۲۵	۷۹۱	۴۷۷	۵۹۷	۶۱۵۹	دلبران.....
۱۴۸۸	۱۹۸۰	۲۰۶۶	۲۲۴۳	۲۹۱۹	۲۳۹۴	۱۶۹۶	۱۶۹۱	۲۰۶۰۲	دهگلان.....
۱۶۷۵	۲۱۴۰	۲۴۳۳	۲۶۷۸	۳۴۲۴	۲۸۵۷	۱۸۸۱	۱۹۹۰	۲۳۶۳۶	دیواندره.....
۷۵	۱۰۷	۱۳۳	۱۷۰	۲۹۲	۱۸۹	۹۸	۱۰۰	۱۴۴۶	زرینه.....
۳۰۴	۳۴۲	۴۱۰	۵۵۵	۸۵۰	۴۳۷	۲۹۳	۳۲۵	۴۲۶۳	سروآباد.....
۴۱۵	۵۷۸	۶۳۵	۷۵۵	۱۱۱۵	۷۴۱	۴۶۳	۴۹۵	۶۹۵۸	سروش آباد.....
۹۵۱۰	۱۰۳۵۱	۱۳۳۶۶	۱۵۵۴۸	۱۸۳۴۸	۱۳۷۰۷	۹۷۳۱	۹۹۴۰	۱۳۳۳۳۱	سقز.....
							۲۰۶۵		
۲۳۸۵۵	۲۵۹۴۹	۳۲۷۷۷	۴۳۹۵۴	۴۰۳۸۸	۲۸۰۵۶	۲۰۵۱۰	۳	۳۱۶۸۶۲	سنندج.....
۷۳۷۳	۸۰۱۴	۱۰۱۷۱	۱۳۴۶۸	۱۲۷۲۱	۹۱۲۸	۶۵۰۸	۶۶۳۹	۹۹۴۲۸	سنندج ۱.....
۷۰۸۷	۸۲۰۸	۱۰۳۵۲	۱۴۲۳۶	۱۳۴۱۴	۹۶۰۵	۶۴۸۴	۶۶۹۲	۱۰۰۶۲۰	سنندج ۲.....
۹۳۹۵	۹۷۲۷	۱۲۲۵۴	۱۶۲۵۰	۱۴۲۵۳	۹۳۲۳	۷۵۱۸	۷۳۲۲	۱۱۶۸۱۴	سنندج ۳.....
۷۹	۸۳	۱۰۶	۱۲۴	۲۴۰	۱۴۸	۸۰	۹۸	۱۲۲۹	شویشه.....
۹۶	۱۱۹	۱۵۵	۱۷۸	۲۹۲	۲۸۶	۱۰۹	۱۴۶	۱۷۰۳	صاحب.....
۴۸۹۰	۵۳۹۴	۶۲۰۱	۷۳۷۸	۹۰۸۸	۷۱۸۱	۴۹۹۹	۴۸۵۴	۶۶۳۹۰	قروه.....
۳۵۹۷	۴۰۷۸	۴۷۴۹	۵۴۳۸	۶۶۴۶	۵۳۹۹	۳۵۹۳	۳۷۴۶	۴۷۰۹۲	کامیاران.....
۶۲	۷۸	۱۳۶	۱۵۵	۱۴۴	۱۱۸	۹۸	۱۲۰	۱۱۴۱	کانی سور.....
۶۹۱۹	۸۴۹۵	۹۸۴۵	۱۱۱۲۳	۱۲۷۰۳	۱۰۴۳۴	۷۷۷۹	۸۵۸۸	۹۲۹۹۳	مریوان.....

۲۰۷	۳۱۳	۳۲۹	۳۱۸	۵۰۵	۴۳۰	۲۲۴	۲۶۷	۳۲۱۱	موجش.....
۲۴۸	۲۵۸	۳۰۷	۳۵۷	۶۹۶	۵۴۷	۲۱۵	۲۰۵	۳۸۴۶	یاسوکند.....



۲- جمعیت شهرهای کشور به تفکیک سن و جنس بر حسب استان - ۱۳۸۵ (دنباله)

شهر	مرد و زن							
	۷۵ ساله و بیش تر	۷۰-۷۴ ساله	۶۵-۶۹ ساله	۶۰-۶۴ ساله	۵۵-۵۹ ساله	۵۰-۵۴ ساله	۴۵-۴۹ ساله	۴۰-۴۴ ساله
استان کردستان.....	۱۶۱۴۵	۱۲۰۹۷	۱۲۷۲۱	۱۵۴۶۹	۲۱۶۶۰	۳۳۷۹۰	۱	۴۸۹۶
آرموده.....	۷۱	۲۲	۲۰	۲۵	۴۱	۷۱	۱۲۱	۷۴
بابارشانی.....	۱۶	۱۸	۱۷	۱۸	۱۹	۳۲	۱۳	۲۵
بانه.....	۱۷۰۴	۶۵۹	۸۳۳	۱۱۸۸	۱۳۹۹	۲۴۵۵	۲۹۱۴	۳۴۸۵
بوئین سفلی.....	۴۳	۱۶	۷	۱۷	۱۹	۴۵	۳۸	۴۸
بیجار.....	۱۲۸۷	۸۹۷	۱۰۴۶	۱۰۴۶	۱۵۶۵	۲۳۳۳	۲۴۸۵	۲۸۷۴
چناره.....	۸	۱۰	۵	۱۰	۱۰	۱۰	۱۰	۱۹
دزج.....	۶۳	۴۸	۴۴	۵۷	۷۱	۸۸	۸۳	۱۵۱
دلبران.....	۱۰۵	۱۲۸	۸۹	۱۱۲	۱۷۲	۲۳۵	۲۵۲	۲۸۰
دهگلان.....	۲۵۰	۲۶۰	۲۶۳	۳۱۵	۴۴۲	۶۷۳	۸۲۳	۱۰۹۹
دیواندره.....	۳۰۱	۳۰۲	۳۱۷	۳۴۲	۴۴۲	۷۶۱	۹۲۷	۱۱۶۶
زرینه.....	۱۲	۲۳	۲۱	۲۶	۲۰	۵۸	۵۹	۶۳
سروآباد.....	۴۰	۴۹	۳۵	۵۰	۷۳	۱۱۹	۱۷۲	۲۰۹
سروش آباد.....	۱۱۷	۲۰۵	۱۳۰	۱۵۸	۱۶۰	۲۷۷	۳۲۰	۳۹۴
سقز.....	۳۲۹۹	۱۷۴۱	۲۱۲۹	۲۶۷۸	۳۳۰۲	۵۲۲۶	۶۶۴۵	۷۸۱۰
سنندج.....	۵۶۸۶	۴۹۳۰	۵۰۹۳	۶۱۶۸	۸۶۹۵	۱۳۶۸۸	۱۶۶۶۴	۱۹۷۹۶
سنندج ۱.....	۲۰۷۹	۱۸۱۳	۱۷۶۹	۲۰۱۶	۲۶۶۶	۴۰۸۶	۵۰۱۳	۵۹۶۴
سنندج ۲.....	۱۹۹۲	۱۷۳۶	۱۷۵۸	۲۰۰۹	۲۶۶۶	۴۰۱۳	۴۷۳۶	۵۶۳۲
سنندج ۳.....	۱۶۱۵	۱۳۸۱	۱۵۶۶	۲۱۴۳	۳۳۶۳	۵۵۸۹	۶۹۱۵	۸۲۰۰
شویشه.....	۲۸	۱۶	۱۹	۳۰	۲۴	۳۶	۵۶	۶۲
صاحب.....	۲۹	۱۲	۲۰	۲۱	۲۱	۶۲	۷۱	۸۶
قره.....	۱۰۹۷	۹۸۲	۱۰۲۰	۱۱۸۹	۱۷۹۰	۲۸۶۵	۳۵۳۲	۳۹۳۰
کامیاران.....	۶۵۱	۶۳۷	۵۸۷	۶۲۸	۱۱۳۷	۱۶۴۰	۲۱۵۶	۲۴۱۰
کانی سور.....	۲۷	۶	۲۲	۲۲	۳۲	۴۰	۴۲	۳۹

۱۱۴۴	۹۹۱	۸۸۴	۱۲۰۸	۱۹۹۷	۲۸۲۸	۳۴۱۳	۴۶۳۲	مریوان.....
۳۴	۴۶	۳۳	۴۸	۶۵	۱۰۰	۱۱۷	۱۷۵	موچش.....
۱۳۳	۹۹	۸۷	۱۱۳	۱۶۴	۱۳۸	۱۳۸	۱۴۱	یاسوکند.....



۲- جمعیت شهرهای کشور به تفکیک سن و جنس بر حسب استان - ۱۳۸۵ (دنباله)

مرد								جمع	شهر
۳۵-۳۹ ساله	۳۰-۳۴ ساله	۲۵-۲۹ ساله	۲۰-۲۴ ساله	۱۵-۱۹ ساله	۱۰-۱۴ ساله	۵-۹ ساله	۰-۴ ساله		
		۴۳۸۳			۴۴۵۶	۳۱۸	۳۲۵۱	۴۳۴۳۵	
۳۲۲۴۸	۳۶۲۵۱	۱	۵۰۹۵۱	۵۸۸۶۵	۳	۸۴	۷	۶	استان کردستان.....
۵۰	۷۳	۱۰۵	۲۱۴	۱۹۴	۲۴۰	۸۸	۸۶	۱۲۷۰	آرمده.....
۱۶	۱۸	۱۳	۳۲	۴۷	۱۰۲	۱۰	۱۸	۳۲۷	بابارشانی.....
۲۷۲۳	۳۱۱۰	۳۷۸۹	۴۲۳۷	۴۵۸۵	۳۸۰۸	۳۲۴۶	۳۱۶۰	۳۶۰۰۱	بانہ.....
۲۹	۴۳	۴۹	۱۱۴	۸۶	۷۱	۵۷	۴۸	۶۰۷	بوئین سفلی.....
۱۷۸۹	۱۸۵۹	۱۹۴۵	۲۳۶۶	۳۴۴۰	۲۴۱۵	۱۶۰۶	۱۴۸۶	۲۳۵۸۳	بیجار.....
۱۴	۱۴	۳۰	۷۲	۱۰۵	۱۵۰	۲۱	۳۴	۴۸۳	چناره.....
۸۴	۸۷	۱۲۰	۱۱۹	۱۸۰	۱۳۷	۸۱	۷۵	۱۱۸۸	دزج.....
۲۰۷	۲۰۱	۲۰۴	۲۲۹	۴۲۸	۳۹۴	۲۵۴	۳۰۸	۲۸۵۱	دلبران.....
۸۰۳	۱۰۳۲	۱۰۵۲	۹۴۹	۱۴۶۳	۱۱۷۱	۸۵۰	۹۱۱	۱۰۳۷۶	دهگلان.....
۸۸۷	۱۱۲۷	۱۲۶۲	۱۲۵۰	۱۷۲۷	۱۳۹۴	۹۵۲	۹۸۱	۱۱۹۵۳	دیواندره.....
۴۱	۵۳	۷۲	۸۹	۱۹۶	۱۲۸	۵۶	۴۶	۸۱۸	زرینه.....
۱۶۶	۱۷۵	۲۰۷	۲۷۶	۴۳۴	۲۰۶	۱۶۵	۱۶۲	۲۱۹۶	سروآباد.....
۲۱۳	۲۹۶	۲۹۳	۳۶۰	۵۸۲	۳۱۲	۲۵۴	۲۵۷	۳۴۳۵	سروش آباد.....
۴۶۸۳	۵۲۳۰	۶۷۲۶	۷۳۹۰	۹۵۳۶	۷۱۵۴	۴۹۸۸	۵۰۴۲	۶۷۳۳۸	سقز.....
						۱۰۴۸	۱۰۶۴		
۱۲۲۹۳	۱۳۲۴۱	۱۶۷۸۹	۲۱۵۴۸	۲۰۵۵۶	۱۴۳۷۹	۵	۰	۱۶۱۶۷۹	سنندج.....
۳۸۰۴	۴۱۳۲	۵۲۹۸	۶۶۷۷	۶۴۱۹	۴۷۰۴	۳۳۷۶	۳۳۷۲	۵۰۷۳۵	سنندج ۱.....
۳۷۳۴	۴۲۵۲	۵۶۳۶	۷۲۷۵	۷۰۱۷	۴۹۳۴	۳۳۲۲	۳۵۰۴	۵۲۱۸۸	سنندج ۲.....
۴۷۵۵	۴۸۵۷	۵۸۵۵	۷۵۹۶	۷۱۲۰	۴۷۴۱	۳۷۸۷	۳۷۶۴	۵۸۷۵۶	سنندج ۳.....
۳۵	۴۰	۶۰	۵۹	۱۶۴	۷۷	۳۹	۵۰	۶۷۴	شویشه.....
۴۶	۵۷	۸۸	۷۸	۱۱۳	۹۱	۵۸	۶۷	۷۶۷	صاحب.....
۲۳۹۷	۲۵۹۲	۳۰۱۹	۳۲۶۹	۴۴۹۹	۳۵۹۳	۲۵۶۲	۲۴۵۹	۳۲۷۶۵	قروه.....

۱۹۱۰	۲۱۶۷	۲۴۸۰	۲۵۳۱	۳۳۳۵	۲۷۸۷	۱۸۴۶	۱۹۳۵	۲۴۰۳۹	کامیاران.....
۳۵	۴۰	۷۰	۷۷	۷۷	۵۸	۴۶	۶۱	۵۷۳	کانی سور.....
۳۵۸۷	۴۵۱۵	۵۱۴۱	۵۳۶۷	۶۵۰۲	۵۳۹۹	۴۰۰۵	۴۴۴۹	۴۷۸۸۷	مریوان.....
۱۱۶	۱۵۸	۱۶۲	۱۳۶	۲۳۴	۲۱۸	۱۱۳	۱۴۴	۱۶۱۰	موچش.....
۱۲۴	۱۲۳	۱۵۵	۱۸۹	۳۸۲	۲۷۹	۱۰۲	۹۸	۱۹۳۶	یاسوکند.....



۲- جمعیت شهرهای کشور به تفکیک سن و جنس بر حسب استان - ۱۳۸۵ (دنباله)

شهر	مرد							۷۵ ساله و بیشتر
	۴۰-۴۴ ساله	۴۵-۴۹ ساله	۵۰-۵۴ ساله	۵۵-۵۹ ساله	۶۰-۶۴ ساله	۶۵-۶۹ ساله	۷۰-۷۴ ساله	
	۲۴۸۶	۲۱۰۵						
استان کردستان.....	۸	۷	۱۷۸۰۳	۱۰۵۸۵	۷۷۱۷	۶۴۱۶	۶۱۵۱	۸۶۴۹
آرمده.....	۳۲	۶۵	۴۲	۱۶	۱۰	۵	۵	۴۵
بابارشانی.....	۱۱	۳	۱۲	۶	۱۲	۷	۱۰	۱۰
بانه.....	۱۷۳۶	۱۵۱۰	۱۲۴۸	۶۹۰	۶۵۹	۳۳۸	۲۱۷	۹۴۵
بوئین سفلی.....	۲۳	۱۵	۲۷	۹	۸	۱	۲	۲۵
بیجار.....	۱۴۴۵	۱۲۲۱	۱۱۶۳	۷۱۳	۴۸۹	۵۵۰	۴۶۸	۶۲۸
چناره.....	۱۱	۵	۳	۶	۳	۳	۶	۶
دزج.....	۸۸	۴۳	۳۸	۲۷	۲۳	۲۷	۲۴	۳۵
دلبران.....	۱۲۵	۱۱۸	۱۱۴	۷۳	۴۵	۴۳	۶۰	۴۸
دهگلان.....	۵۷۰	۴۱۸	۳۶۲	۲۲۴	۱۴۱	۱۵۶	۱۳۷	۱۳۷
دیواندره.....	۶۰۸	۵۱۷	۴۱۵	۱۹۷	۱۶۵	۱۵۲	۱۶۲	۱۵۷
زرینه.....	۳۰	۳۲	۳۰	۷	۱۱	۷	۱۳	۷
سروآباد.....	۱۰۶	۹۷	۷۱	۳۵	۲۶	۱۶	۲۸	۲۶
سریش آباد.....	۱۹۴	۱۶۶	۱۳۱	۷۶	۷۵	۵۲	۱۱۰	۶۴
سقز.....	۳۸۶۰	۳۴۷۹	۲۷۸۶	۱۵۶۲	۱۴۰۵	۹۴۱	۷۵۲	۱۸۰۴
سنندج.....	۱۰۰۹۵	۸۵۵۱	۷۳۶۵	۴۳۶۱	۳۰۶۲	۲۷۰۰	۲۶۱۰	۳۰۰۴
سنندج ۱.....	۳۰۴۵	۲۵۲۷	۲۱۶۴	۱۲۹۹	۹۴۵	۹۲۶	۹۵۱	۱۰۹۶
سنندج ۲.....	۲۷۸۴	۲۴۶۱	۲۰۸۹	۱۲۴۵	۹۵۷	۹۴۰	۹۳۴	۱۱۰۴
سنندج ۳.....	۴۲۶۶	۳۵۶۳	۳۱۱۲	۱۸۱۷	۱۱۶۰	۸۳۴	۷۲۵	۸۰۴
شویشه.....	۳۴	۳۲	۲۰	۱۴	۱۵	۷	۱۱	۱۷
صاحب.....	۴۲	۴۷	۳۰	۷	۱۰	۱۲	۵	۱۶

۵۶۹	۵۳۳	۵۴۶	۵۳۹	۸۸۵	۱۴۷۶	۱۸۱۸	۲۰۰۹	قروه.....
۳۷۵	۳۶۱	۳۲۶	۲۸۳	۵۵۱	۸۳۲	۱۰۷۵	۱۲۴۵	کامیاران.....
۱۷	۱	۱۱	۱۵	۱۵	۱۸	۱۷	۱۵	کانی سور.....
۶۲۷	۵۵۳	۴۶۱	۶۵۵	۹۹۸	۱۵۰۸	۱۶۹۷	۲۴۲۳	مریوان.....
۱۹	۲۷	۱۴	۲۱	۳۵	۵۵	۶۳	۹۵	موچش.....
۶۸	۵۶	۴۱	۴۵	۷۸	۵۷	۶۸	۷۱	ياسوکنند.....



۲- جمعیت شهرهای کشور به تفکیک سن و جنس بر حسب استان - ۱۳۸۵ (دنباله)

زن								جمع	شهر
۳۵-۳۹ ساله	۳۰-۳۴ ساله	۲۵-۲۹ ساله	۲۰-۲۴ ساله	۱۵-۱۹ ساله	۱۰-۱۴ ساله	۵-۹ ساله	۰-۴ ساله		
		۴۲۳۲			۴۲۵۱	۳۰۴۳	۳۰۹۷	۴۲۱۴۶	
۳۰۶۶۴	۳۴۵۰۹	۹	۵۴۸۹۳	۵۶۴۹۰	۲	۵	۶	۳	استان کردستان.....
۵۸	۵۶	۹۱	۱۱۳	۱۵۰	۱۲۱	۸۰	۹۵	۹۸۹	آرموده.....
۱۲	۲۲	۳۰	۲۵	۲۳	۲۹	۱۰	۱۴	۲۵۲	بابارشانی.....
۲۳۵۰	۲۷۲۷	۳۵۸۹	۴۱۰۴	۴۴۶۹	۳۷۲۶	۳۰۸۲	۳۰۸۶	۳۴۴۲۷	بانہ.....
۳۲	۴۰	۳۸	۵۸	۸۱	۶۴	۴۸	۴۱	۵۲۵	بوئین سفلی.....
۱۷۷۸	۱۸۸۶	۲۰۸۴	۲۶۶۴	۳۱۹۹	۲۳۴۸	۱۶۱۴	۱۴۳۷	۲۳۸۶۶	بیجار.....
۹	۲۴	۲۳	۲۶	۳۰	۱۷	۲۰	۲۲	۲۱۰	چناره.....
۹۷	۸۸	۹۹	۱۳۶	۱۹۱	۱۳۲	۱۱۰	۷۶	۱۲۲۹	دزج.....
۲۴۴	۲۴۷	۳۰۳	۳۶۱	۴۹۷	۳۹۷	۲۲۳	۲۸۹	۳۳۰۸	دلبران.....
۶۸۵	۹۴۸	۱۰۱۴	۱۲۹۴	۱۴۵۶	۱۲۲۳	۸۴۶	۷۸۰	۱۰۲۲۶	دهگلان.....
۷۸۸	۱۰۱۳	۱۱۷۱	۱۴۲۸	۱۶۹۷	۱۴۶۳	۹۲۹	۱۰۰۹	۱۱۶۸۳	دیواندره.....
۳۴	۵۴	۶۱	۸۱	۹۶	۶۱	۴۲	۵۴	۶۲۸	زرینه.....
۱۳۸	۱۶۷	۲۰۳	۲۷۹	۴۱۶	۲۳۱	۱۲۸	۱۶۳	۲۰۶۷	سروآباد.....
۲۰۲	۲۸۲	۳۴۲	۳۹۵	۵۳۳	۴۲۹	۲۰۹	۲۳۸	۳۵۲۳	سریش آباد.....
۴۸۲۷	۵۱۲۱	۶۶۴۰	۸۱۵۸	۸۸۱۲	۶۵۵۳	۴۷۴۳	۴۸۹۸	۶۵۹۹۳	سقز.....
						۱۰۰۲	۱۰۰۱		
۱۱۵۶۲	۱۲۷۰۸	۱۵۹۸۸	۲۲۴۰۶	۱۹۸۳۲	۱۳۶۷۷	۵	۳	۱۵۵۱۸۳	سنندج.....
۳۵۶۹	۳۸۸۲	۴۸۷۳	۶۷۹۱	۶۳۰۲	۴۴۲۴	۳۱۳۲	۳۲۶۷	۴۸۶۹۳	سنندج ۱.....
۳۳۵۳	۳۹۵۶	۴۷۱۶	۶۹۶۱	۶۳۹۷	۴۶۷۱	۳۱۶۲	۳۱۸۸	۴۸۴۳۲	سنندج ۲.....
۴۶۴۰	۴۸۷۰	۶۳۹۹	۸۶۵۴	۷۱۳۳	۴۵۸۲	۳۷۳۱	۳۵۵۸	۵۸۰۵۸	سنندج ۳.....

۴۴	۴۳	۴۶	۶۵	۷۶	۷۱	۴۱	۴۸	۵۵۵	شویشه.....
۵۰	۶۲	۶۷	۱۰۰	۱۷۹	۱۹۵	۵۱	۷۹	۹۳۶	صاحب.....
۲۴۹۳	۲۸۰۲	۳۱۸۲	۴۱۰۹	۴۵۸۹	۳۵۸۸	۲۴۳۷	۲۳۹۵	۳۳۶۲۵	قروه.....
۱۶۸۷	۱۹۱۱	۲۲۶۹	۲۹۰۷	۳۳۱۱	۲۶۱۲	۱۷۴۷	۱۸۱۱	۲۳۰۵۳	کامیاران.....
۲۷	۳۸	۶۶	۷۸	۶۷	۶۰	۵۲	۵۹	۵۶۸	کانی سور.....
۳۳۳۲	۳۹۸۰	۴۷۰۴	۵۷۵۶	۶۲۰۱	۵۰۳۵	۳۷۷۴	۴۱۳۹	۴۵۱۰۶	مریوان.....
۹۱	۱۵۵	۱۶۷	۱۸۲	۲۷۱	۲۱۲	۱۱۱	۱۲۳	۱۶۰۱	موچش.....
۱۲۴	۱۳۵	۱۵۲	۱۶۸	۳۱۴	۲۶۸	۱۱۳	۱۰۷	۱۹۱۰	یاسوکند.....



۲- جمعیت شهرهای کشور به تفکیک سن و جنس بر حسب استان - ۱۳۸۵ (دنباله)

شهر	زن							
	۷۵ ساله و بیش تر	۷۰-۷۴ ساله	۶۵-۶۹ ساله	۶۰-۶۴ ساله	۵۵-۵۹ ساله	۵۰-۵۴ ساله	۴۵-۴۹ ساله	۴۰-۴۴ ساله
استان کردستان.....	۷۴۹۶	۵۹۴۶	۶۳۰۵	۷۷۵۲	۱۱۰۷۵	۱۵۹۸۷	۱۹۹۹۴	۲۴۱۰۰
آرمده.....	۲۶	۱۷	۱۵	۱۵	۲۵	۲۹	۵۶	۴۲
بابارشانی.....	۶	۸	۱۰	۶	۱۳	۲۰	۱۰	۱۴
بانه.....	۷۵۹	۴۴۲	۴۹۵	۵۲۹	۷۰۹	۱۲۰۷	۱۴۰۴	۱۷۴۹
بوئین سفلی.....	۱۸	۱۴	۶	۹	۱۰	۱۸	۲۳	۲۵
بیجار.....	۶۵۹	۴۲۹	۴۹۶	۵۵۷	۸۵۲	۱۱۷۰	۱۲۶۴	۱۴۲۹
چناره.....	۲	۴	۲	۷	۴	۷	۵	۸
دزج.....	۲۸	۲۴	۱۷	۳۴	۴۴	۵۰	۴۰	۶۳
دلبران.....	۵۷	۶۸	۴۶	۶۷	۹۹	۱۲۱	۱۳۴	۱۵۵
دهگلان.....	۱۱۳	۱۲۳	۱۰۷	۱۷۴	۲۱۸	۳۱۱	۴۰۵	۵۲۹
دیواندره.....	۱۴۴	۱۴۰	۱۶۵	۱۷۷	۲۴۵	۳۴۶	۴۱۰	۵۵۸
زرینه.....	۵	۱۰	۱۴	۱۵	۱۳	۲۸	۲۷	۳۳
سروآباد.....	۱۴	۲۱	۱۹	۲۴	۳۸	۴۸	۷۵	۱۰۳
سریش آباد.....	۵۳	۹۵	۷۸	۸۳	۸۴	۱۴۶	۱۵۴	۲۰۰
سقز.....	۱۴۹۵	۹۸۹	۱۱۸۸	۱۲۷۳	۱۷۴۰	۲۴۴۰	۳۱۶۶	۳۹۵۰
سنندج.....	۲۶۸۲	۲۳۲۰	۲۳۹۳	۳۱۰۶	۴۳۳۴	۶۳۲۳	۸۱۱۳	۹۷۰۱
سنندج ۱.....	۹۸۳	۸۶۲	۸۴۳	۱۰۷۱	۱۳۶۷	۱۹۲۲	۲۴۸۶	۲۹۱۹
سنندج ۲.....	۸۸۸	۸۰۲	۸۱۸	۱۰۵۲	۱۴۲۱	۱۹۲۴	۲۲۷۵	۲۸۴۸
سنندج ۳.....	۸۱۱	۶۵۶	۷۳۲	۹۸۳	۱۵۴۶	۲۴۷۷	۳۳۵۲	۳۹۳۴

۱۱	۵	۱۲	۱۵	۱۰	۱۶	۲۴	۲۸	شویشه.....
۱۳	۷	۸	۱۱	۱۴	۳۲	۲۴	۴۴	صاحب.....
۵۲۸	۴۴۹	۴۷۴	۶۵۰	۹۰۵	۱۳۸۹	۱۷۱۴	۱۹۲۱	قروه.....
۲۷۶	۲۷۶	۲۶۱	۳۴۵	۵۸۶	۸۰۸	۱۰۸۱	۱۱۶۵	کامیاران.....
۱۰	۵	۱۱	۷	۱۷	۲۲	۲۵	۲۴	کانی سور.....
۵۱۷	۴۳۸	۴۲۳	۵۵۳	۹۹۹	۱۳۳۰	۱۷۱۶	۲۲۰۹	مریوان.....
۱۵	۱۹	۱۹	۲۷	۳۰	۴۵	۵۴	۸۰	موچش.....
۶۵	۴۳	۴۶	۶۸	۸۶	۸۱	۷۰	۷۰	یاسوکنند.....



۲- جمعیت شهرهای کشور به تفکیک سن و جنس بر حسب استان - ۱۳۸۵ (دنباله)

مرد و زن								جمع	شهر
۳۵-۳۹ ساله	۳۰-۳۴ ساله	۲۵-۲۹ ساله	۲۰-۲۴ ساله	۱۵-۱۹ ساله	۱۰-۱۴ ساله	۵-۹ ساله	۰-۴ ساله		
۱۰۱۲۶	۱۱۶۶۰	۱۵۶۷۶	۲۱۳۱۹	۲۰۴۷۶	۱۵۵۶۹	۱۲۸۹۱	۱۳۱۹	۱۵۵۲۵	استان کرمان.....
۴	۶	۳	۴	۴	۰	۸	۵۶	۱۹	اختیارآباد.....
۴۷۰	۶۴۶	۷۶۳	۹۴۷	۹۳۱	۶۸۸	۶۹۴	۶۵۷	۷۵۱۹	ارزوئیه.....
۳۵۷	۴۸۹	۵۸۶	۶۲۱	۹۶۳	۹۱۱	۵۶۱	۶۰۰	۶۰۷۵	انار.....
۹۳۲	۱۰۴۸	۱۲۸۱	۱۶۱۲	۱۷۰۲	۱۱۸۴	۱۱۳۴	۱۱۱۴	۱۲۹۰۹	اندوهجرد.....
۱۶۱	۲۳۵	۲۵۸	۳۷۰	۴۰۶	۲۶۰	۱۹۴	۲۰۳	۲۹۱۵	باغین.....
۵۰۷	۶۳۰	۷۹۷	۱۲۶۱	۱۰۱۲	۷۴۸	۷۰۳	۶۹۴	۸۰۸۱	بافت.....
۲۰۸۹	۲۴۰۵	۳۳۱۷	۵۲۱۵	۶۰۸۸	۴۶۷۲	۲۷۹۵	۲۴۸۰	۳۷۲۴۹	بردسیر.....
۲۱۲۶	۲۳۷۰	۳۳۰۶	۴۷۶۶	۴۹۴۹	۳۶۷۳	۲۵۱۴	۲۴۳۱	۳۳۳۰۵	بروات.....
۱۰۵۶	۱۲۵۶	۱۶۱۳	۲۱۴۵	۲۰۵۴	۱۴۱۴	۱۱۳۲	۱۴۷۶	۱۵۵۲۳	بزنجان.....
۲۳۳	۲۵۵	۳۶۵	۵۱۰	۷۲۶	۴۷۲	۲۹۱	۲۶۶	۴۴۳۸	بم.....
۵۰۸۳	۶۳۵۶	۸۹۴۶	۱۱۴۸۹	۹۰۸۵	۶۴۲۹	۵۵۱۸	۷۲۸۰	۷۵۲۱۵	بهرمان.....
۲۹۰	۳۸۱	۴۳۰	۵۴۳	۵۰۲	۴۲۶	۴۲۵	۴۹۲	۴۴۱۳	پاریز.....
۳۲۱	۳۹۶	۵۳۲	۴۹۵	۵۰۱	۳۷۲	۳۷۰	۳۷۳	۴۶۲۲	جبالبارز.....
۱۵۹	۱۸۴	۲۲۲	۲۸۸	۴۰۳	۳۴۹	۲۴۶	۲۱۹	۲۶۵۰	جوپار.....
۲۶۴	۳۱۱	۳۴۳	۴۲۷	۴۱۶	۳۲۵	۲۸۶	۳۱۶	۳۸۳۶	جیرفت.....
۶۵۷۴	۷۳۱۶	۹۴۴۳	۱۲۵۱۷	۱۳۳۱۰	۱۱۵۱۴	۹۱۳۴	۹۳۲۶	۹۷۹۸۸	چترود.....
۳۸۶	۴۲۳	۵۴۷	۷۰۹	۷۱۳	۵۷۱	۵۱۶	۵۱۶	۵۶۷۸	حسین آباد.....
۲۸۱	۳۱۱	۳۹۳	۴۷۷	۵۶۹	۳۹۲	۴۰۳	۴۱۸	۴۰۹۸	خانوک.....
۲۶۶	۲۸۶	۳۳۶	۴۵۷	۴۴۳	۳۰۶	۳۴۱	۳۲۸	۳۶۱۶	درب بهشت.....
۱۹۰	۲۵۴	۳۴۸	۴۱۳	۶۴۰	۳۸۴	۳۳۱	۳۳۷	۳۶۷۳	

۵۲۷	۵۳۱	۶۶۶	۱۰۳۳	۱۰۴۱	۷۸۷	۶۵۵	۵۵۹	۷۷۶۰	دهج.....
۷۶۶	۸۵۸	۱۲۱۷	۱۵۹۲	۱۹۶۴	۱۴۰۲	۹۸۰	۸۹۳	۱۲۷۰۷	رابر.....
۱۴۸۸	۱۸۲۸	۲۲۲۳	۲۷۴۶	۳۰۶۳	۲۴۷۲	۱۹۳۸	۱۹۹۳	۲۳۴۰۷	راور.....
۶۸۱	۶۴۹	۷۵۰	۱۰۴۴	۱۴۲۰	۱۲۶۶	۷۷۳	۶۷۵	۹۸۹۵	راین.....
							۱۱۶۷		
۹۱۶۱	۱۰۲۰۵	۱۳۷۰۰	۱۸۳۳۷	۱۷۲۵۷	۱۳۷۵۰	۱۲۰۷۴	۲	۱۳۹۲۱۹	رفسنجان.....
۵۲۵	۶۹۶	۸۳۸	۹۴۶	۱۳۳۷	۱۳۷۶	۹۸۰	۱۰۷۵	۸۸۴۳	رودبار.....
۲۸۱	۲۹۰	۴۶۷	۶۴۰	۶۹۰	۴۷۴	۳۴۵	۲۹۷	۴۴۶۷	ریحان شهر.....
۳۷۲۲	۴۲۹۸	۵۶۳۹	۷۷۶۱	۷۴۸۷	۵۶۰۷	۴۸۰۴	۴۶۵۹	۵۶۱۳۹	زرنند.....
۵۰۶	۵۱۰	۶۵۹	۷۲۹	۷۷۴	۷۱۷	۷۲۹	۶۴۳	۶۶۸۸	زنگی آباد.....
۳۵۶	۴۲۳	۵۳۱	۶۰۶	۶۳۷	۵۵۰	۵۱۸	۵۳۶	۵۳۲۱	زیدآباد.....



۲- جمعیت شهرهای کشور به تفکیک سن و جنس بر حسب استان - ۱۳۸۵ (دنباله)

شهر	مرد و زن						
	۴۰-۴۴ ساله	۴۵-۴۹ ساله	۵۰-۵۴ ساله	۵۵-۵۹ ساله	۶۰-۶۴ ساله	۶۵-۶۹ ساله	۷۰-۷۴ ساله و بیش تر
	۸۷۳۴	۷۵۶۴					
استان کرمان.....	۵	۸	۵۷۶۵۸	۳۵۴۷۶	۲۴۶۳۷	۲۰۱۵۰	۱۸۶۶۴
اختیارآباد.....	۳۹۶	۳۴۴	۲۸۴	۱۷۹	۱۵۵	۱۱۲	۱۰۸
ارزوئیه.....	۲۹۷	۲۳۸	۱۵۴	۸۴	۵۵	۴۰	۴۲
انار.....	۷۲۸	۵۸۷	۴۶۹	۲۸۹	۱۹۵	۲۰۸	۱۹۸
اندوهجرد.....	۱۶۵	۹۹	۱۰۴	۱۲۱	۸۴	۱۰۲	۸۶
باغین.....	۴۳۰	۳۱۹	۲۵۶	۱۳۷	۱۵۹	۱۱۴	۱۵۳
بافت.....	۲۰۲۷	۱۹۴۵	۱۳۲۷	۸۱۶	۵۱۶	۴۳۶	۴۷۳
بردسیر.....	۱۷۹۶	۱۶۱۵	۱۱۴۶	۶۶۴	۵۰۵	۴۷۴	۴۱۹
بروات.....	۸۸۶	۶۸۶	۵۴۷	۳۲۳	۲۷۴	۲۰۷	۲۰۶
بزنجان.....	۲۲۲	۲۶۳	۲۱۷	۱۱۹	۹۲	۱۱۷	۱۳۱
بم.....	۴۳۷۱	۳۵۵۰	۲۵۷۷	۱۴۹۶	۹۴۲	۶۵۳	۷۰۰
بهرمان.....	۲۳۶	۱۵۹	۱۴۲	۸۸	۸۸	۶۷	۶۵
پاریز.....	۲۱۸	۲۲۸	۱۸۴	۱۳۶	۱۰۵	۱۱۵	۹۸
جبالبارز.....	۱۶۱	۱۱۵	۹۵	۴۲	۳۷	۳۷	۳۹
جوپار.....	۲۲۷	۱۷۷	۱۳۱	۱۱۱	۸۲	۱۳۱	۱۲۷
جیرفت.....	۵۳۰۸	۴۳۷۹	۳۱۳۸	۱۶۹۵	۱۱۱۴	۱۰۷۶	۸۴۷
چترود.....	۳۰۹	۲۷۲	۲۰۲	۱۱۵	۱۱۵	۸۰	۱۰۳
حسین آباد.....	۲۲۴	۱۷۳	۱۵۰	۹۴	۴۸	۴۱	۴۷

۹۹	۶۴	۶۲	۵۵	۹۲	۹۶	۱۹۵	۱۹۰	خانوک
۵۵	۴۳	۷۴	۵۸	۹۴	۱۲۴	۱۵۹	۱۶۹	درب بهشت
۱۸۴	۱۱۱	۱۱۰	۱۱۴	۱۵۸	۲۷۲	۴۶۴	۵۴۸	دهج
۳۳۹	۲۵۶	۱۹۴	۲۱۱	۲۴۷	۴۸۱	۶۰۶	۷۰۱	رابر
۴۳۵	۳۶۷	۳۵۷	۴۵۹	۵۱۲	۱۰۰۰	۱۲۱۱	۱۳۱۵	راور
۳۱۳	۱۹۵	۲۰۴	۱۷۱	۲۲۸	۳۷۵	۵۱۴	۶۳۷	راین
۲۳۰۲	۱۸۴۳	۱۹۵۵	۲۵۰۱	۳۲۹۴	۵۷۱۱	۷۲۷۳	۸۱۸۴	رفسنجان
۷۵	۵۳	۵۳	۶۷	۸۳	۱۶۲	۲۷۱	۳۰۶	رودبار
۴۶	۷۵	۶۲	۷۵	۱۲۷	۱۴۷	۲۲۱	۲۳۰	ریحان شهر
۶۸۵	۵۸۸	۶۹۳	۹۸۷	۱۲۳۶	۲۱۴۰	۲۷۱۴	۳۱۱۹	زرنند
۱۱۱	۱۱۳	۱۱۰	۱۲۵	۱۰۴	۲۱۰	۲۷۴	۳۷۴	زنگی آباد
۱۱۰	۸۶	۸۲	۷۹	۱۱۵	۱۶۹	۲۳۷	۲۸۶	زیدآباد



۲- جمعیت شهرهای کشور به تفکیک سن و جنس بر حسب استان - ۱۳۸۵ (دنباله)

مرد								جمع	شهر
۳۵-۳۹ ساله	۳۰-۳۴ ساله	۲۵-۲۹ ساله	۲۰-۲۴ ساله	۱۵-۱۹ ساله	۱۰-۱۴ ساله	۵-۹ ساله	۰-۴ ساله		
		۸۰۰۸	۱۰۹۳۸	۱۰۴۸۴	۷۸۹۳	۶۶۰	۶۷۷۶	۷۹۵۱۵	استان کرمان
۵۱۹۸۴	۵۹۸۵۲	۱	۴	۶	۶	۶۷	۶	۳	اختیارآباد
۲۳۳	۳۳۲	۳۸۶	۴۸۲	۴۸۸	۳۴۹	۳۶۰	۳۳۷	۳۸۳۶	ارزوئیه
۱۹۲	۲۶۰	۲۶۹	۲۷۶	۴۰۹	۴۲۴	۲۸۷	۳۰۶	۲۹۶۲	انار
۴۸۸	۵۵۴	۶۶۹	۹۰۱	۹۳۹	۵۷۱	۵۸۱	۵۴۶	۶۷۵۲	اندوهجرد
۶۹	۱۰۶	۱۳۰	۲۰۰	۲۴۰	۱۴۰	۱۰۲	۹۱	۱۴۹۲	باغین
۲۵۰	۳۴۶	۴۱۳	۷۹۳	۵۷۰	۳۶۳	۳۵۵	۳۴۹	۴۳۴۹	بافت
۱۰۳۲	۱۱۶۲	۱۶۴۸	۲۴۹۶	۳۰۶۹	۲۳۵۹	۱۴۳۵	۱۲۴۵	۱۸۶۳۳	بردسیر
۱۰۴۱	۱۱۶۳	۱۶۴۳	۲۴۰۰	۲۵۳۰	۱۹۰۲	۱۲۸۴	۱۲۴۴	۱۶۷۷۰	بروات
۵۷۹	۶۸۳	۸۸۹	۱۲۰۱	۱۰۳۳	۶۹۶	۵۶۸	۷۶۸	۸۱۶۹	بزنجان
۱۰۰	۱۲۰	۱۷۴	۲۳۹	۳۵۲	۲۵۰	۱۴۳	۱۳۵	۲۱۴۲	بم
۲۸۵۵	۳۶۱۳	۵۱۳۴	۶۴۲۸	۴۷۸۲	۳۳۰۸	۲۸۳۱	۳۷۵۴	۴۱۰۳۷	بهرمان
۱۵۱	۲۱۷	۲۴۶	۲۶۵	۲۵۹	۲۲۱	۲۳۰	۲۷۹	۲۳۴۹	پاریز
۱۷۵	۲۰۰	۲۸۲	۲۵۳	۳۲۳	۱۸۹	۱۹۵	۱۹۱	۲۴۰۹	جبالبارز
۸۱	۹۶	۱۰۴	۱۶۶	۲۲۴	۱۷۹	۱۲۱	۱۱۳	۱۳۷۲	جوپار
۱۲۹	۱۳۸	۱۶۵	۲۱۴	۱۹۵	۱۵۳	۱۳۶	۱۵۷	۱۸۱۳	جیرفت
۳۴۰۷	۳۷۳۰	۴۸۲۰	۶۴۵۵	۶۸۴۷	۶۱۱۳	۴۹۲۲	۵۱۲۴	۵۱۳۹۰	چترود
۱۸۴	۲۲۸	۳۰۷	۳۴۷	۳۵۹	۲۷۷	۲۴۶	۲۵۲	۲۸۵۲	

۱۴۸	۱۶۷	۲۱۷	۲۵۹	۲۹۳	۱۸۶	۲۱۱	۲۱۷	۲۱۴۳	حسین آباد
۱۲۸	۱۳۳	۱۵۹	۲۳۱	۲۳۸	۱۵۵	۱۷۴	۱۷۲	۱۸۱۷	خانوک
۸۱	۱۳۵	۱۷۹	۲۲۲	۳۲۷	۱۹۳	۱۷۷	۱۶۱	۱۸۷۸	درب بهشت
۲۶۵	۲۵۳	۳۳۱	۵۱۸	۵۲۷	۳۸۳	۳۱۷	۲۶۶	۳۸۹۴	دهج
۳۶۶	۴۱۰	۶۱۴	۷۸۱	۹۳۹	۶۷۵	۵۱۳	۴۵۰	۶۲۸۹	رابر
۷۲۵	۹۱۷	۱۰۸۷	۱۳۵۲	۱۵۱۸	۱۱۶۰	۱۰۱۲	۱۰۲۰	۱۱۵۶۱	راور
۲۹۳	۲۹۶	۳۵۰	۵۲۳	۶۸۳	۵۵۳	۴۰۷	۳۵۷	۴۷۱۸	راین
۴۷۲۷	۵۲۶۹	۷۰۸۲	۸۸۸۴	۸۶۵۵	۷۱۴۸	۶۱۳۰	۵۹۴۵	۷۱۰۰۶	رفسنجان
۲۶۶	۳۷۶	۳۸۱	۴۶۳	۶۷۴	۶۳۴	۵۰۸	۵۷۹	۴۴۸۲	رودبار
۱۳۸	۱۳۹	۲۵۵	۲۹۹	۳۳۲	۲۳۲	۱۶۱	۱۶۵	۲۲۱۷	ریحان شهر
۱۸۵۸	۲۱۳۶	۲۸۷۴	۳۹۳۴	۳۸۰۴	۲۸۵۷	۲۴۱۵	۲۳۴۷	۲۸۴۱۵	زرنند
۲۵۸	۲۷۴	۳۳۶	۳۷۳	۳۹۶	۳۴۳	۳۷۱	۳۲۰	۳۴۱۴	زنگی آباد
۱۹۲	۲۲۵	۲۶۷	۲۹۸	۳۳۲	۲۷۷	۲۸۲	۲۵۹	۲۷۲۷	زیدآباد



۲- جمعیت شهرهای کشور به تفکیک سن و جنس بر حسب استان - ۱۳۸۵ (دنباله)

شهر	مرد							
	۷۵ ساله و بیش تر	۷۴ - ۷۰ ساله	۶۹ - ۶۵ ساله	۶۴ - ۶۰ ساله	۵۹ - ۵۵ ساله	۵۴ - ۵۰ ساله	۴۹ - ۴۵ ساله	۴۴ - ۴۰ ساله
						۳۸۷۷	۴۴۴۶	
استان کرمان	۱۲۰۸۶	۹۵۸۰	۱۰۴۵۷	۱۲۵۵۶	۱۸۲۷۳	۳۰۰۴۵	۹	۱
اختیارآباد	۷۱	۵۷	۵۴	۷۲	۱۰۲	۱۳۷	۱۶۵	۲۱۱
ارزوئیه	۳۹	۲۳	۲۲	۲۸	۵۳	۸۹	۱۳۰	۱۵۵
انار	۱۱۲	۹۵	۹۹	۱۰۵	۱۴۲	۲۳۷	۳۱۷	۳۹۶
اندوهجرد	۳۸	۶۱	۵۸	۴۷	۵۶	۴۳	۳۹	۷۲
باغین	۹۷	۸۳	۶۲	۷۰	۶۵	۱۳۰	۱۷۷	۲۲۶
بافت	۳۳۲	۲۶۴	۲۲۱	۲۴۹	۴۴۲	۶۹۲	۱۰۰۳	۹۸۴
بردسیر	۲۸۲	۲۲۱	۲۴۶	۲۳۳	۳۰۲	۵۸۸	۷۸۸	۹۰۳
بروات	۱۳۷	۱۰۳	۱۲۴	۱۲۳	۱۵۰	۲۷۴	۳۴۸	۴۹۳
بزنجان	۸۵	۶۷	۴۹	۴۲	۵۴	۱۰۷	۱۲۶	۹۹
بم	۳۸۵	۳۷۸	۳۵۰	۵۲۸	۸۴۰	۱۴۳۴	۱۹۸۱	۲۴۳۶
بهرمان	۴۳	۳۰	۳۷	۴۲	۴۲	۷۵	۹۱	۱۲۱
پاریز	۸۷	۳۸	۵۵	۵۳	۶۴	۸۵	۱۱۷	۱۰۲
جبالبارز	۲۱	۲۰	۱۶	۲۵	۲۱	۵۲	۵۰	۸۳
جوپار	۸۱	۶۰	۵۲	۲۷	۴۲	۶۴	۸۱	۱۱۹
جیرفت	۶۳۶	۴۱۶	۵۹۲	۵۷۰	۸۶۸	۱۷۲۶	۲۳۵۹	۲۸۰۵

۵۹	۵۰	۳۷	۵۲	۵۴	۱۰۳	۱۴۱	۱۵۶	چترود
۳۶	۲۵	۲۱	۲۹	۴۰	۷۳	۱۰۲	۱۱۹	حسین‌آباد
۶۱	۲۸	۲۶	۲۶	۴۵	۴۶	۹۸	۹۷	خانوک
۳۳	۲۵	۳۹	۳۱	۴۲	۶۲	۸۳	۸۸	درب بهشت
۱۰۰	۶۷	۵۶	۵۴	۹۴	۱۴۸	۲۳۷	۲۷۸	دهج
۱۸۳	۱۲۸	۹۷	۹۳	۱۱۶	۲۵۶	۳۰۶	۳۶۲	رابر
۲۳۷	۱۷۳	۱۸۱	۲۱۲	۲۵۶	۴۸۵	۵۸۹	۶۳۷	راور
۱۴۷	۱۰۷	۹۲	۷۰	۱۰۶	۱۸۴	۲۴۸	۳۰۲	راین
۱۱۳۸	۹۲۶	۹۸۷	۱۲۹۱	۱۷۶۴	۳۰۵۷	۳۸۰۷	۴۱۹۶	رفسنجان
۳۸	۳۱	۳۷	۳۶	۳۶	۸۸	۱۶۵	۱۷۰	رودبار
۲۹	۳۷	۲۸	۳۶	۶۲	۸۲	۱۰۳	۱۱۹	ریحان شهر
۳۴۷	۳۲۳	۳۶۴	۵۲۹	۶۵۶	۱۰۹۱	۱۳۳۲	۱۵۴۸	زرنند
۶۸	۶۳	۵۱	۶۴	۴۶	۹۶	۱۴۱	۲۱۴	زنگی‌آباد
۶۷	۴۴	۳۷	۳۶	۵۸	۷۲	۱۲۷	۱۵۴	زیدآباد



۲- جمعیت شهرهای کشور به تفکیک سن و جنس بر حسب استان - ۱۳۸۵ (دنباله)

شهر	جمع	زن						
		۰-۴ ساله	۵-۹ ساله	۱۰-۱۴ ساله	۱۵-۱۹ ساله	۲۰-۲۴ ساله	۲۵-۲۹ ساله	۳۰-۳۹ ساله
استان کرمان	۷۵۷۳۶	۶۴۱۹	۶۲۸۵	۷۶۷۵	۱۰۳۸۱	۷۶۶۸	۴۹۲۸۰	
اختیارآباد	۳۶۸۳	۳۲۰	۳۳۴	۳۳۹	۴۴۳	۴۶۵	۵۶۷۵۴	
ارزوئیه	۳۱۱۳	۲۹۴	۲۷۴	۴۸۷	۵۵۴	۳۴۵	۲۲۹	
انار	۶۱۵۷	۵۶۸	۵۵۳	۶۱۳	۷۶۳	۷۱۱	۴۹۴	
اندوهجرد	۱۴۲۳	۱۱۲	۹۲	۱۲۰	۱۶۶	۱۷۰	۱۲۹	
باغین	۳۷۳۲	۳۴۵	۳۴۸	۳۸۵	۴۴۲	۴۶۸	۲۸۴	
بافت	۱۸۶۱۶	۱۲۳۵	۱۳۶۰	۲۳۱۳	۳۰۱۹	۲۷۱۹	۱۲۴۳	
بردسیر	۱۶۵۳۵	۱۱۸۷	۱۲۳۰	۱۷۷۱	۲۴۱۹	۲۳۶۶	۱۲۰۷	
بروات	۷۳۵۴	۷۰۸	۵۶۴	۷۱۸	۱۰۲۱	۹۴۴	۵۷۳	
بزنجان	۲۲۹۶	۱۳۱	۱۴۸	۲۲۲	۳۷۴	۲۷۱	۱۳۵	
بم	۳۴۱۷۸	۳۵۲۶	۲۶۸۷	۳۱۲۱	۴۳۰۳	۵۰۶۱	۲۷۴۳	
بهرمان	۲۰۶۴	۲۱۳	۱۹۵	۲۰۵	۲۴۳	۲۷۸	۱۶۴	
پاریز	۲۲۱۳	۱۸۲	۱۷۵	۱۸۳	۱۷۸	۲۴۲	۱۹۶	
جبالبارز	۱۲۷۸	۱۰۶	۱۲۵	۱۷۰	۱۷۹	۱۲۲	۸۸	
جوپار	۲۰۲۳	۱۵۹	۱۵۰	۱۷۲	۲۲۱	۲۱۳	۱۷۳	

۳۱۶۷	۳۵۸۶	۴۶۲۳	۶۰۶۲	۶۴۶۳	۵۴۰۱	۴۲۱۲	۴۲۰۲	۴۶۵۹۸	جیرفت.....
۲۰۲	۱۹۵	۲۴۰	۳۶۲	۳۵۴	۲۹۴	۲۷۰	۲۶۴	۲۸۲۶	چترود.....
۱۳۳	۱۴۴	۱۷۶	۲۱۸	۲۷۶	۲۰۶	۱۹۲	۲۰۱	۱۹۵۵	حسین‌آباد.....
۱۳۸	۱۵۳	۱۷۷	۲۲۶	۲۰۵	۱۵۱	۱۶۷	۱۵۶	۱۷۹۹	خانوک.....
۱۰۹	۱۱۹	۱۶۹	۱۹۱	۳۱۳	۱۹۱	۱۵۴	۱۷۶	۱۷۹۵	درب بهشت.....
۲۶۲	۲۷۸	۳۳۵	۵۱۵	۵۱۴	۴۰۴	۳۳۸	۲۹۳	۳۸۶۶	دهج.....
۴۰۰	۴۴۸	۶۰۳	۸۱۱	۱۰۲۵	۷۲۷	۴۶۷	۴۴۳	۶۴۱۸	رابر.....
۷۶۳	۹۱۱	۱۱۳۶	۱۳۹۴	۱۵۴۵	۱۳۱۲	۹۲۶	۹۷۳	۱۱۸۴۶	راور.....
۳۸۸	۳۵۳	۴۰۰	۵۲۱	۷۳۷	۷۱۳	۳۶۶	۳۱۸	۵۱۷۷	راین.....
۴۴۳۴	۴۹۳۶	۶۶۱۸	۹۴۵۳	۸۶۰۲	۶۶۰۲	۵۹۴۴	۵۷۲۷	۶۸۲۱۳	رفسنجان.....
۲۵۹	۳۲۰	۴۵۷	۴۸۳	۶۶۳	۷۴۲	۴۷۲	۴۹۶	۴۳۶۱	رودبار.....
۱۴۳	۱۵۱	۲۱۲	۳۴۱	۳۵۸	۲۴۲	۱۸۴	۱۳۲	۲۲۵۰	ریحان شهر.....
۱۸۶۴	۲۱۶۲	۲۷۶۵	۳۸۲۷	۳۶۸۳	۲۷۵۰	۲۳۸۹	۲۳۱۲	۲۷۷۲۴	زرنند.....
۲۴۸	۲۳۶	۳۲۳	۳۵۶	۳۷۸	۳۷۴	۳۵۸	۳۲۳	۳۲۷۴	زنگی‌آباد.....
۱۶۴	۱۹۸	۲۶۴	۳۰۸	۳۰۵	۲۷۳	۲۳۶	۲۷۷	۲۵۹۴	زیدآباد.....



۲- جمعیت شهرهای کشور به تفکیک سن و جنس بر حسب استان - ۱۳۸۵ (دنباله)

شهر	زن							
	۷۵ ساله و بیش تر	۷۴ - ۷۰ ساله	۶۹ - ۶۵ ساله	۶۴ - ۶۰ ساله	۵۹ - ۵۵ ساله	۵۴ - ۵۰ ساله	۴۹ - ۴۵ ساله	۴۴ - ۴۰ ساله
استان کرمان.....	۱۱۷۰۰	۹۰۸۴	۹۶۹۳	۱۲۰۸۱	۱۷۲۰۳	۲۷۶۱۳	۳۶۸۶۹	۴۲۸۸۴
اختیارآباد.....	۷۴	۵۱	۵۸	۸۳	۷۷	۱۴۷	۱۷۹	۱۸۵
ارزوئیه.....	۳۸	۱۹	۱۸	۲۷	۳۱	۶۵	۱۰۸	۱۴۲
انار.....	۱۱۶	۱۰۳	۱۰۹	۹۰	۱۴۷	۲۳۲	۲۷۰	۳۳۲
اندوهجرد.....	۲۹	۲۵	۴۴	۳۷	۶۵	۶۱	۶۰	۹۳
باغین.....	۶۴	۷۰	۵۲	۸۹	۷۲	۱۲۶	۱۴۲	۲۰۴
بافت.....	۳۱۶	۲۰۹	۲۱۵	۲۶۷	۳۷۴	۶۳۵	۹۴۲	۱۰۴۳
بردسیر.....	۲۶۹	۱۹۸	۲۲۸	۲۷۲	۳۶۲	۵۵۸	۸۲۷	۸۹۳
بروات.....	۱۱۱	۱۰۳	۸۳	۱۵۱	۱۷۳	۲۷۳	۳۳۸	۳۹۳
بزنجان.....	۷۴	۶۴	۶۸	۵۰	۶۵	۱۱۰	۱۳۷	۱۲۳
بم.....	۳۵۵	۳۲۲	۳۰۳	۴۱۴	۶۵۶	۱۱۴۳	۱۵۶۹	۱۹۳۵
بهرمان.....	۳۶	۳۵	۳۰	۴۶	۴۶	۶۷	۶۸	۱۱۵
پاریز.....	۹۱	۶۰	۶۰	۵۲	۷۲	۹۹	۱۱۱	۱۱۶
جبالبارز.....	۳۳	۱۹	۲۱	۱۲	۲۱	۴۳	۶۵	۷۸
جوپار.....	۸۱	۶۷	۷۹	۵۵	۶۹	۶۷	۹۶	۱۰۸

۶۶۱	۴۳۱	۴۸۴	۵۴۴	۸۲۷	۱۴۱۲	۲۰۲۰	۲۵۰۳	جیرفت
۴۲	۵۳	۴۳	۶۳	۶۱	۹۹	۱۳۱	۱۵۳	چترود
۴۱	۲۲	۲۰	۱۹	۵۴	۷۷	۷۱	۱۰۵	حسین‌آباد
۳۸	۳۶	۳۶	۲۹	۴۷	۵۰	۹۷	۹۳	خانوک
۲۲	۱۸	۳۵	۲۷	۵۲	۶۲	۷۶	۸۱	درب بهشت
۸۴	۴۴	۵۴	۶۰	۶۴	۱۲۴	۲۲۷	۲۷۰	دهج
۱۵۶	۱۲۸	۹۷	۱۱۸	۱۳۱	۲۲۵	۳۰۰	۳۳۹	رابر
۱۹۸	۱۹۴	۱۷۶	۲۴۷	۲۵۶	۵۱۵	۶۲۲	۶۷۸	راور
۱۶۶	۸۸	۱۱۲	۱۰۱	۱۲۲	۱۹۱	۲۶۶	۳۳۵	راین
۱۱۶۴	۹۱۷	۹۶۸	۱۲۱۰	۱۵۳۰	۲۶۵۴	۳۴۶۶	۳۹۸۸	رفسنجان
۳۷	۲۲	۱۶	۳۱	۴۷	۷۴	۱۰۶	۱۳۶	رودبار
۱۷	۳۸	۳۴	۳۹	۶۵	۶۵	۱۱۸	۱۱۱	ریحان شهر
۳۳۸	۲۶۵	۳۲۹	۴۵۸	۵۸۰	۱۰۴۹	۱۳۸۲	۱۵۷۱	زرنند
۴۳	۵۰	۵۹	۶۱	۵۸	۱۱۴	۱۳۳	۱۶۰	زنگی‌آباد
۴۳	۴۲	۴۵	۴۳	۵۷	۹۷	۱۱۰	۱۳۲	زیدآباد



۲- جمعیت شهرهای کشور به تفکیک سن و جنس بر حسب استان - ۱۳۸۵ (دنباله)

مرد و زن								جمع	شهر
۳۵-۳۹ ساله	۳۰-۳۴ ساله	۲۵-۲۹ ساله	۲۰-۲۴ ساله	۱۵-۱۹ ساله	۱۰-۱۴ ساله	۵-۹ ساله	۰-۴ ساله		
								۱۴۰۶	
۱۰۷۵۰	۱۲۷۲۳	۱۷۳۹۰	۲۳۶۹۹	۲۲۳۹۷	۱۶۹۴۴	۱۳۸۸۷	۳	۱۷۰۹۱۶	سیرجان
۳۰۲	۲۸۸	۳۹۶	۴۸۳	۷۰۲	۶۳۵	۳۱۶	۳۴۰	۴۵۲۲	شهداد
۲۹۳۶	۳۲۰۹	۴۶۹۴	۵۸۷۲	۶۵۰۱	۴۷۸۰	۳۶۴۸	۳۵۲۸	۴۵۷۵۱	شهربابک
۱۰۷۶	۱۴۳۳	۲۰۲۲	۲۴۴۰	۲۷۰۶	۲۳۶۵	۱۶۹۳	۱۸۵۶	۱۹۰۱۱	عنبرآباد
۲۵۵	۳۶۶	۴۷۵	۵۱۰	۷۸۱	۸۰۸	۴۸۸	۵۱۳	۴۸۶۹	فاریاب
۳۲۹	۴۵۲	۶۷۷	۸۳۰	۱۰۲۹	۷۴۲	۵۷۰	۶۵۱	۶۳۸۲	فهرج
۶۶۶	۸۹۸	۱۲۱۴	۱۳۹۸	۱۸۵۷	۱۶۵۳	۱۱۸۱	۱۱۳۸	۱۲۱۰۸	قلعه گنج
۲۲۳	۲۵۶	۳۱۶	۴۲۶	۴۸۸	۴۱۶	۴۰۵	۴۱۲	۳۶۱۸	کاظم‌آباد
								۴۱۳۸	
۳۴۳۱۳	۳۸۴۹۸	۵۳۳۸۹	۷۷۲۵۲	۶۴۷۷۶	۴۴۳۸۳	۴۰۱۱۵	۴	۵۱۵۱۱۴	کرمان
۵۶۸۴	۶۲۸۰	۸۳۱۹	۱۱۵۶۸	۹۶۸۳	۷۲۹۵	۶۹۹۵	۷۰۶۰	۸۳۵۳۰	کرمان ۱
۴۷۰۱	۴۵۵۰	۶۲۸۹	۹۳۳۰	۸۲۵۲	۵۷۱۵	۴۸۴۸	۴۴۸۲	۶۵۳۸۶	کرمان ۲
۷۴۰۹	۸۰۲۹	۱۱۰۸۲	۱۵۳۳۳	۱۳۷۶۰	۹۷۵۲	۸۵۱۴	۸۶۹۸	۱۰۵۷۶۴	کرمان ۳
								۱۱۲۲	
۹۱۴۴	۱۰۶۵۸	۱۵۱۵۴	۲۵۳۸۱	۱۹۷۸۱	۱۱۹۰۷	۱۰۵۵۰	۷	۱۴۶۲۶۱	کرمان ۴

۷۳۷۵	۸۹۸۱	۱۲۵۴۵	۱۵۶۴۰	۱۳۳۰۰	۹۷۱۴	۹۲۰۸	۹۹۱۷	۱۱۴۱۷۳	کرمان ۵
۴۴۰	۴۹۶	۶۰۴	۷۶۱	۸۵۶	۶۶۳	۵۹۴	۵۷۷	۶۲۵۱	کشکوئیه
۶۲۲	۷۲۸	۹۱۶	۱۱۷۷	۱۳۷۵	۱۲۰۰	۸۷۹	۸۶۰	۱۰۴۵۷	کوهبنان
۲۵۶۹	۳۱۵۴	۴۰۹۲	۵۴۰۳	۶۲۱۹	۵۱۳۰	۳۸۰۰	۴۱۱۳	۴۰۶۳۳	کهنوج
۵۵۴	۵۷۳	۵۹۸	۶۷۴	۷۹۰	۷۸۴	۷۲۴	۶۴۲	۶۵۳۷	کیانشهر
۵۲۰	۵۷۳	۵۶۶	۹۸۷	۱۲۵۹	۹۶۳	۶۶۱	۶۰۷	۸۴۵۱	گلباف
۴۰۱	۴۳۱	۵۸۸	۸۴۱	۹۳۱	۶۸۴	۴۴۵	۲۹۰	۶۱۶۷	گلزار
۱۰۵۸	۱۱۷۸	۱۵۵۷	۲۱۲۶	۲۲۵۵	۱۹۵۱	۱۴۲۰	۱۵۰۹	۱۷۱۶۶	ماهان
۲۹۳	۴۴۵	۶۴۶	۷۰۳	۸۳۸	۷۹۹	۶۷۵	۸۸۱	۵۹۸۲	محمدآباد
۲۳۵	۲۸۲	۳۲۷	۴۰۷	۴۱۲	۳۴۵	۳۱۶	۳۸۲	۳۴۹۳	محمی آباد
۱۳۱	۱۵۱	۲۰۶	۲۳۱	۳۵۴	۴۲۷	۱۶۸	۱۶۳	۲۱۷۷	مردهک
۱۰۹۵	۱۰۴۵	۸۶۴	۵۴۹	۶۶۹	۹۰۸	۱۰۹۰	۱۰۴۴	۸۴۸۲	مس سرچشمه
۷۱۸	۹۷۸	۱۱۸۵	۱۵۲۱	۲۰۴۱	۱۷۴۰	۱۱۹۰	۱۰۷۵	۱۲۵۸۷	منوجان
۴۶۱	۵۷۱	۷۱۸	۷۹۵	۸۰۵	۷۴۲	۶۸۴	۷۰۹	۶۷۶۸	نجف شهر
۲۵۹	۳۲۹	۵۱۷	۵۷۷	۶۱۷	۵۱۵	۳۷۱	۴۷۱	۴۲۴۲	نرماشیر
۱۰۳	۱۱۸	۱۷۵	۲۷۴	۲۷۱	۲۰۴	۱۵۱	۱۶۹	۱۷۶۰	نظام شهر
۵۰۶	۶۷۲	۹۳۱	۱۰۸۵	۱۲۰۹	۱۱۱۲	۱۰۴۹	۱۰۳۷	۹۳۰۵	نگار
۳۳۶	۴۴۹	۵۸۵	۶۶۸	۷۵۸	۶۶۶	۴۶۴	۴۳۱	۵۵۲۵	نودز
۸۹	۸۹	۸۳	۹۶	۹۲	۱۱۶	۱۰۳	۱۰۰	۹۴۴	هجدک
۲۶۶	۳۸۱	۵۱۶	۷۱۳	۶۹۳	۵۲۴	۴۴۷	۴۸۳	۵۰۵۲	یزدان شهر



۲- جمعیت شهرهای کشور به تفکیک سن و جنس بر حسب استان - ۱۳۸۵ (دنباله)

شهر	مرد و زن							
	۴۰-۴۴ ساله	۴۵-۴۹ ساله	۵۰-۵۴ ساله	۵۵-۵۹ ساله	۶۰-۶۴ ساله	۶۵-۶۹ ساله	۷۰-۷۴ ساله	۷۵ ساله و بیشتر
سیرجان	۹۸۴۷	۸۷۳۰	۶۶۰۸	۴۱۵۸	۲۶۰۶	۲۲۰۴	۱۹۳۶	۲۹۷۴
شهداد	۲۴۲	۱۶۹	۱۳۳	۹۱	۹۷	۱۲۸	۱۰۶	۹۴
شهربابک	۲۶۹۰	۲۲۹۱	۱۸۵۴	۱۱۱۷	۷۰۸	۵۲۹	۶۱۶	۷۷۸
عنبرآباد	۷۹۱	۷۹۵	۵۶۱	۳۵۱	۲۲۱	۲۱۶	۱۹۹	۲۸۶
فاریاب	۱۵۹	۱۷۶	۹۵	۶۲	۴۰	۴۵	۴۷	۴۹
فهرج	۲۵۹	۲۴۲	۱۷۲	۱۱۴	۱۰۰	۶۳	۷۴	۷۸
قلعه گنج	۳۹۰	۴۴۱	۳۱۹	۱۹۸	۱۶۳	۱۴۶	۱۷۱	۲۷۵
کاظم آباد	۱۷۳	۱۵۹	۹۲	۶۹	۴۳	۴۱	۴۶	۵۳
کرمان	۳۰۷۳۶	۲۷۰۰۹	۲۱۱۰۶	۱۳۶۰۶	۸۹۶۶	۶۸۱۲	۵۸۰۱	۶۹۶۸
کرمان ۱	۴۸۵۵	۴۱۰۴	۳۲۶۵	۲۲۲۳	۱۶۴۶	۱۳۵۷	۱۳۷۴	۱۸۲۲
کرمان ۲	۴۷۳۷	۴۲۷۷	۳۲۸۰	۱۹۸۶	۱۰۷۹	۶۸۴	۵۱۸	۶۵۸
کرمان ۳	۶۷۹۸	۵۷۴۵	۳۹۶۸	۲۴۱۸	۱۴۵۸	۱۰۴۹	۷۸۳	۹۶۸
کرمان ۴	۷۷۹۱	۶۸۶۲	۵۷۱۰	۳۸۶۸	۲۵۴۷	۲۰۰۹	۱۷۶۲	۱۹۱۰

۱۶۱۰	۱۳۶۴	۱۷۱۳	۲۲۳۶	۳۱۱۱	۴۸۸۳	۶۰۲۱	۶۵۵۵	کرمان ۵
۱۰۵	۸۵	۷۹	۹۴	۱۰۹	۱۸۲	۲۶۵	۳۴۱	کشکوئیه
۲۷۲	۱۹۶	۱۶۵	۲۰۵	۲۶۰	۴۳۰	۵۴۸	۶۲۴	کوهبنان
۳۷۸	۲۷۸	۳۲۵	۳۷۲	۵۲۵	۱۰۲۴	۱۴۴۱	۱۸۱۰	کهنوج
۷۸	۷۹	۷۹	۹۳	۱۱۴	۱۶۵	۲۴۸	۳۴۲	کیانشهر
۲۱۶	۲۴۶	۲۱۳	۲۰۵	۲۸۸	۳۵۲	۳۹۹	۳۹۶	گلباف
۱۳۲	۱۳۰	۱۴۰	۱۰۷	۱۷۱	۲۲۷	۲۸۳	۳۶۶	گلزار
۳۳۴	۳۲۴	۲۹۷	۳۵۰	۴۰۵	۶۲۳	۷۶۲	۱۰۱۷	ماهان
۵۲	۲۹	۴۰	۵۳	۶۲	۱۱۳	۱۴۵	۲۰۸	محمدآباد
۷۴	۷۳	۷۰	۷۹	۸۸	۱۱۴	۱۳۷	۱۵۲	محمی آباد
۳۲	۲۳	۲۵	۲۴	۱۶	۶۵	۸۰	۸۱	مردهک
۱۶	۵	۶	۲۲	۵۰	۱۳۱	۳۳۴	۶۵۴	مس سرچشمه
۲۵۲	۱۳۳	۱۴۴	۱۶۵	۱۹۵	۳۱۷	۴۷۷	۴۵۶	منوجان
۱۰۹	۸۵	۷۰	۷۵	۱۳۱	۱۸۵	۲۶۶	۳۶۲	نجف شهر
۳۵	۳۲	۳۵	۴۷	۵۹	۱۰۱	۱۰۵	۱۷۲	نرماشیر
۱۹	۱۹	۲۴	۱۷	۳۴	۵۰	۵۷	۷۵	نظام شهر
۱۳۹	۱۱۵	۱۰۴	۱۱۱	۱۴۶	۲۸۰	۳۶۴	۴۴۵	نگار
۱۶۱	۹۲	۸۱	۸۱	۱۴۳	۱۸۴	۲۱۲	۲۱۴	نودز
۱۰	۷	۱۴	۱۸	۱۵	۲۵	۳۴	۵۳	هجدک
۹۱	۸۱	۸۹	۱۰۷	۱۰۰	۱۴۰	۱۹۱	۲۳۰	یزدان شهر



۲- جمعیت شهرهای کشور به تفکیک سن و جنس بر حسب استان - ۱۳۸۵ (دنباله)

مرد								جمع	شهر
۳۵-۳۹ ساله	۳۰-۳۴ ساله	۲۵-۲۹ ساله	۲۰-۲۴ ساله	۱۵-۱۹ ساله	۱۰-۱۴ ساله	۵-۹ ساله	۰-۴ ساله		
۵۴۸۲	۶۵۷۲	۸۹۷۳	۱۲۵۷۶	۱۱۵۴۹	۸۵۲۰	۷۱۷۳	۷۲۱۹	۸۷۹۷۳	سیرجان
۱۴۳	۱۴۵	۲۰۲	۲۴۵	۳۴۸	۴۰۱	۱۶۷	۱۸۰	۲۳۶۳	شهداد
۱۴۸۹	۱۷۲۶	۲۴۲۰	۳۰۳۲	۳۳۱۹	۲۲۴۶	۱۸۴۸	۱۸۱۰	۲۳۲۰۱	شهربابک
۵۴۷	۷۶۰	۱۰۱۱	۱۲۰۶	۱۳۲۸	۱۱۴۹	۸۵۸	۹۴۶	۹۵۶۲	عنبرآباد
۱۲۹	۱۸۷	۲۳۳	۲۴۴	۳۵۰	۳۳۰	۲۵۰	۲۷۱	۲۳۴۳	فاریاب
۱۸۲	۲۴۱	۳۶۳	۴۲۰	۴۹۳	۳۸۳	۲۹۷	۳۱۹	۳۲۴۷	فهرج
۳۳۷	۴۳۵	۵۵۸	۶۷۸	۹۷۴	۹۱۳	۵۹۹	۶۱۱	۶۰۹۹	قلعه گنج
۱۱۸	۱۳۰	۱۷۱	۲۳۳	۲۵۲	۲۱۰	۲۱۶	۱۹۹	۱۸۸۹	کاظم آباد
						۲۰۳۵	۲۱۱۱		
۱۷۵۲۱	۱۹۵۸۳	۲۶۹۹۲	۳۹۷۴۹	۳۳۵۱۸	۲۲۸۰۱	۹	۲	۲۶۳۴۷۳	کرمان
۲۹۶۶	۳۱۳۱	۴۰۶۶	۵۵۷۳	۴۸۷۶	۳۶۸۹	۳۴۸۸	۳۶۲۰	۴۱۵۶۹	کرمان ۱
۲۲۸۷	۲۱۳۱	۳۱۱۲	۴۷۹۴	۴۱۶۷	۲۹۷۲	۲۴۷۴	۲۲۹۷	۳۳۳۵۲	کرمان ۲
۳۷۸۷	۴۰۰۹	۵۵۷۷	۷۶۷۶	۷۱۸۳	۵۰۱۲	۴۳۴۹	۴۳۸۹	۵۴۲۰۸	کرمان ۳

۴۷۷۲	۵۶۰۶	۷۹۳۶	۱۴۱۰۱	۱۰۵۳۱	۶۰۵۵	۵۳۳۳	۵۶۹۸	۷۶۵۳۶	کرمان ۴
۳۷۰۹	۴۷۰۶	۶۳۰۱	۷۶۰۵	۶۷۶۱	۵۰۷۳	۴۷۱۵	۵۱۰۸	۵۷۸۰۸	کرمان ۵
۲۵۱	۲۷۲	۳۱۵	۳۶۷	۴۰۶	۳۲۷	۳۲۶	۳۰۷	۳۲۱۱	کشکوئیه
۲۹۴	۳۵۱	۴۶۱	۵۹۵	۷۴۷	۵۹۶	۴۶۵	۴۵۲	۵۳۱۱	کوهبنان
۱۳۵۶	۱۶۳۷	۱۹۷۶	۲۶۹۹	۳۱۹۸	۲۳۸۷	۱۹۴۷	۲۱۵۹	۲۰۶۵۳	کهنوج
۳۰۰	۲۶۱	۳۰۳	۳۳۲	۴۰۹	۳۸۶	۳۹۳	۳۲۳	۳۳۱۹	کیانشهر
۲۵۹	۲۵۶	۲۴۴	۵۰۲	۶۴۵	۵۰۳	۳۵۱	۳۰۹	۴۱۹۱	گلباف
۲۰۰	۲۰۳	۳۲۱	۴۶۴	۴۷۷	۳۳۸	۲۳۲	۱۲۷	۳۱۳۲	گلزار
۵۲۴	۶۱۵	۷۷۰	۱۰۶۴	۱۰۷۵	۹۷۹	۷۴۴	۷۷۰	۸۵۴۵	ماهان
۱۶۶	۲۲۴	۳۳۲	۳۳۸	۳۶۰	۳۵۸	۳۴۹	۴۳۲	۲۹۴۰	محمدآباد
۱۱۸	۱۴۲	۱۶۱	۱۹۱	۲۲۷	۱۷۸	۱۶۹	۱۹۵	۱۷۶۵	محمی آباد
۶۰	۶۸	۹۰	۱۱۸	۲۲۴	۳۰۰	۸۰	۷۶	۱۱۹۵	مردهک
۶۴۶	۴۸۹	۳۴۶	۲۴۱	۳۴۲	۴۸۰	۵۵۴	۵۳۱	۴۴۰۷	مس سرچشمه
۳۴۰	۵۱۰	۵۹۶	۷۶۱	۱۰۳۴	۹۱۶	۵۸۱	۵۳۰	۶۳۹۶	منوجان
۲۴۳	۲۹۲	۳۹۰	۳۵۳	۴۲۹	۳۷۷	۳۳۵	۳۶۲	۳۴۱۲	نجف شهر
۱۵۲	۱۷۷	۲۸۹	۲۸۳	۲۶۱	۲۲۱	۱۸۹	۲۴۵	۲۱۳۱	نرماشیر
۶۰	۷۱	۹۳	۱۵۳	۱۳۵	۹۶	۶۹	۸۹	۹۰۸	نظام شهر
۲۸۱	۳۳۷	۴۵۶	۵۳۹	۶۱۹	۵۹۹	۵۴۳	۵۳۵	۴۷۸۱	نگار
۱۷۷	۲۲۶	۲۷۸	۳۱۰	۳۹۰	۳۴۶	۲۳۷	۲۰۸	۲۷۳۳	نودژ
۵۲	۴۳	۴۳	۵۰	۴۶	۶۷	۴۷	۵۰	۴۸۸	هجدک
۱۴۶	۲۲۱	۲۸۳	۳۸۸	۳۵۴	۲۳۹	۲۱۵	۲۵۰	۲۵۹۷	یزدان شهر



۲- جمعیت شهرهای کشور به تفکیک سن و جنس بر حسب استان - ۱۳۸۵ (دنباله)

شهر	مرد						
	۴۴-۴۰ ساله	۴۹-۴۵ ساله	۵۴-۵۰ ساله	۵۹-۵۵ ساله	۶۴-۶۰ ساله	۶۹-۶۵ ساله	۷۴-۷۰ ساله و بیش تر
سیرجان	۵۰۳۶	۴۴۷۸	۳۳۶۲	۲۱۳۲	۱۳۲۸	۱۱۲۶	۹۸۰
شهداد	۱۱۵	۸۷	۶۵	۴۳	۳۸	۶۷	۵۷
شهربابک	۱۲۸۵	۱۱۶۸	۹۷۸	۵۴۳	۳۶۳	۲۶۶	۳۱۶
عنبرآباد	۴۰۵	۳۹۹	۲۸۶	۱۶۵	۱۱۹	۱۲۸	۱۰۲
فاریاب	۸۸	۹۷	۴۶	۲۷	۱۲	۲۶	۲۹
فهرج	۱۲۰	۱۱۴	۱۰۱	۵۷	۴۵	۲۸	۴۱
قلعه گنج	۱۵۸	۲۰۲	۱۴۵	۷۴	۸۶	۷۷	۱۰۹
کاظم آباد	۹۰	۸۷	۵۴	۳۳	۲۲	۱۹	۲۸
کرمان	۱۵۳۹۹	۱۳۶۰۹	۱۰۹۲۸	۷۱۶۱	۴۷۴۳	۳۶۴۶	۲۹۴۵
کرمان ۱	۲۴۲۸	۲۰۴۲	۱۶۲۶	۱۱۰۲	۸۰۲	۶۵۳	۶۲۰
کرمان ۲	۲۳۳۱	۲۱۹۳	۱۷۸۰	۱۱۹۹	۶۳۹	۳۹۷	۲۷۴
کرمان ۳	۳۴۸۱	۲۹۸۴	۲۱۸۱	۱۳۰۸	۸۰۰	۵۸۶	۴۲۷

۹۸۴	۹۰۶	۱۰۷۵	۱۳۳۶	۱۹۷۷	۲۸۳۶	۳۴۴۰	۳۹۵۰	کرمان ۴
۷۷۲	۷۱۸	۹۳۵	۱۱۶۶	۱۵۷۵	۲۵۰۵	۲۹۵۰	۳۲۰۹	کرمان ۵
۶۱	۴۱	۳۷	۴۴	۵۵	۹۷	۱۳۸	۱۶۷	کشکوئیه
۱۴۶	۹۴	۸۲	۹۵	۱۳۴	۲۲۹	۲۶۸	۳۰۲	کوهبنان
۲۰۸	۱۶۸	۱۵۱	۱۷۸	۲۵۶	۵۶۵	۸۰۵	۹۶۳	کهنوج
۴۳	۳۶	۳۹	۴۶	۶۳	۸۸	۱۲۴	۱۷۳	کیانشهر
۱۲۸	۱۳۳	۱۱۰	۹۲	۱۳۵	۱۷۴	۱۸۱	۱۶۹	گلباف
۷۳	۵۸	۷۰	۵۶	۸۷	۱۰۷	۱۳۴	۱۸۵	گلزار
۱۶۲	۱۵۷	۱۴۶	۱۴۸	۱۹۸	۳۰۹	۳۷۸	۵۰۶	ماهان
۲۴	۱۵	۱۹	۲۴	۳۴	۶۴	۸۲	۱۱۹	محمدآباد
۴۵	۳۳	۳۳	۲۹	۴۱	۵۳	۷۰	۸۰	محمی آباد
۱۹	۱۳	۱۰	۶	۸	۳۹	۴۱	۴۳	مردهک
۷	۲	۳	۱۴	۳۴	۹۲	۲۱۲	۴۱۴	مس سرچشمه
۱۴۹	۶۵	۷۰	۷۸	۱۰۲	۱۷۱	۲۶۱	۲۳۲	منوجان
۶۰	۴۲	۳۹	۲۷	۶۰	۹۲	۱۳۵	۱۷۶	نجف شهر
۲۰	۱۸	۲۰	۲۲	۲۴	۵۷	۵۳	۱۰۰	نرماشیر
۱۱	۱۰	۱۰	۸	۱۶	۲۶	۲۴	۳۷	نظام شهر
۸۴	۵۸	۵۰	۵۷	۶۹	۱۶۱	۱۶۹	۲۲۴	نگار
۸۶	۴۸	۴۵	۳۴	۵۲	۹۶	۱۰۲	۹۸	نودژ
۶	۲	۸	۱۲	۶	۱۳	۱۸	۲۵	هجدک
۴۹	۳۷	۴۲	۵۷	۴۶	۷۱	۹۲	۱۰۷	یزدان شهر



۲- جمعیت شهرهای کشور به تفکیک سن و جنس بر حسب استان - ۱۳۸۵ (دنباله)

زن								جمع	شهر
۳۵-۳۹	۳۰-۳۴	۲۵-۲۹	۲۰-۲۴	۱۵-۱۹	۱۰-۱۴	۵-۹	۰-۴		
ساله	ساله	ساله	ساله	ساله	ساله	ساله	ساله		
۵۲۶۸	۶۱۵۱	۸۴۱۷	۱۱۱۲۳	۱۰۸۴۸	۸۴۲۴	۶۷۱۴	۶۸۴۴	۸۲۹۴۳	سیرجان
۱۵۹	۱۴۳	۱۹۴	۲۳۸	۳۵۴	۲۳۴	۱۴۹	۱۶۰	۲۱۵۹	شهداد
۱۴۴۷	۱۴۸۳	۲۲۷۴	۲۸۴۰	۳۱۸۲	۲۵۳۴	۱۸۰۰	۱۷۱۸	۲۲۵۵۰	شهربابک
۵۲۹	۶۷۳	۱۰۱۱	۱۲۳۴	۱۳۷۸	۱۲۱۶	۸۳۵	۹۱۰	۹۴۴۹	عنبرآباد
۱۲۶	۱۷۹	۲۴۲	۲۶۶	۴۳۱	۴۷۸	۲۳۸	۲۴۲	۲۵۲۶	فاریاب
۱۴۷	۲۱۱	۳۱۴	۴۱۰	۵۳۶	۳۵۹	۲۷۳	۳۳۲	۳۱۳۵	فهرج
۳۲۹	۴۶۳	۶۵۶	۷۲۰	۸۸۳	۷۴۰	۵۸۲	۵۲۷	۶۰۰۹	قلعه گنج
۱۰۵	۱۲۶	۱۴۵	۱۹۳	۲۳۶	۲۰۶	۱۸۹	۲۱۳	۱۷۲۹	کاظم آباد
						۱۹۷۵	۲۰۲۷		
۱۶۷۹۲	۱۸۹۱۵	۲۶۳۹۷	۳۷۵۰۳	۳۱۲۵۸	۲۱۵۸۲	۶	۲	۲۵۱۶۴۱	کرمان
۲۷۱۸	۳۱۴۹	۴۲۵۳	۵۹۹۵	۴۸۰۷	۳۶۰۶	۳۵۰۷	۳۴۴۰	۴۱۹۶۱	کرمان ۱
۲۴۱۴	۲۴۱۹	۳۱۷۷	۴۵۳۶	۴۰۸۵	۲۷۴۳	۲۳۷۴	۲۱۸۵	۳۲۰۳۴	کرمان ۲

۳۶۲۲	۴۰۲۰	۵۵۰۵	۷۶۵۷	۶۵۷۷	۴۷۴۰	۴۱۶۵	۴۳۰۹	۵۱۵۵۶	کرمان ۳
۴۳۷۲	۵۰۵۲	۷۲۱۸	۱۱۲۸۰	۹۲۵۰	۵۸۵۲	۵۲۱۷	۵۵۲۹	۶۹۷۲۵	کرمان ۴
۳۶۶۶	۴۲۷۵	۶۲۴۴	۸۰۳۵	۶۵۳۹	۴۶۴۱	۴۴۹۳	۴۸۰۹	۵۶۳۶۵	کرمان ۵
۱۸۹	۲۲۴	۲۸۹	۳۹۴	۴۵۰	۳۳۶	۲۶۸	۲۷۰	۳۰۴۰	کشکوئیه
۳۲۸	۳۷۷	۴۵۵	۵۸۲	۶۲۸	۶۰۴	۴۱۴	۴۰۸	۵۱۴۶	کوهبنان
۱۲۱۳	۱۵۱۷	۲۱۱۶	۲۷۰۴	۳۰۲۱	۲۷۴۳	۱۸۵۳	۱۹۵۴	۱۹۹۸۰	کهنوج
۲۵۴	۳۱۲	۲۹۵	۳۴۲	۳۸۱	۳۹۸	۳۳۱	۳۱۹	۳۲۱۸	کیانشهر
۲۶۱	۳۱۷	۳۲۲	۴۸۵	۶۱۴	۴۶۰	۳۱۰	۲۹۸	۴۲۶۰	گلباف
۲۰۱	۲۲۸	۲۶۷	۳۷۷	۴۵۴	۳۴۶	۲۱۳	۱۶۳	۳۰۳۵	گلزار
۵۳۴	۵۶۳	۷۸۷	۱۰۶۲	۱۱۸۰	۹۷۲	۶۷۶	۷۳۹	۸۶۲۱	ماهان
۱۲۷	۲۲۱	۳۱۴	۳۶۵	۴۷۸	۴۴۱	۳۲۶	۴۴۹	۳۰۴۲	محمدآباد
۱۱۷	۱۴۰	۱۶۶	۲۱۶	۱۸۵	۱۶۷	۱۴۷	۱۸۷	۱۷۲۸	محمی آباد
۷۱	۸۳	۱۱۶	۱۱۳	۱۳۰	۱۲۷	۸۸	۸۷	۹۸۲	مردهک
۴۴۹	۵۵۶	۵۱۸	۳۰۸	۳۲۷	۴۲۸	۵۳۶	۵۱۳	۴۰۷۵	مس سرچشمه
۳۷۸	۴۶۸	۵۸۹	۷۶۰	۱۰۰۷	۸۲۴	۶۰۹	۵۴۵	۶۱۹۱	منوجان
۲۱۸	۲۷۹	۳۲۸	۴۴۲	۳۷۶	۳۶۵	۳۴۹	۳۴۷	۳۳۵۶	نجف شهر
۱۰۷	۱۵۲	۲۲۸	۲۹۴	۳۵۶	۲۹۴	۱۸۲	۲۲۶	۲۱۱۱	نرماشیر
۴۳	۴۷	۸۲	۱۲۱	۱۳۶	۱۰۸	۸۲	۸۰	۸۵۲	نظام شهر
۲۲۵	۳۳۵	۴۷۵	۵۴۶	۵۹۰	۵۱۳	۵۰۶	۵۰۲	۴۵۲۴	نگار
۱۵۹	۲۲۳	۳۰۷	۳۵۸	۳۶۸	۳۲۰	۲۲۷	۲۲۳	۲۷۹۲	نودز
۳۷	۴۶	۴۰	۴۶	۴۶	۴۹	۵۶	۵۰	۴۵۶	هجدک
۱۲۰	۱۶۰	۲۳۳	۳۲۵	۳۳۹	۲۸۵	۲۳۲	۲۳۳	۲۴۵۵	یزدان شهر



۲- جمعیت شهرهای کشور به تفکیک سن و جنس بر حسب استان - ۱۳۸۵ (دنباله)

شهر	زن						
	۴۰-۴۴ ساله	۴۵-۴۹ ساله	۵۰-۵۴ ساله	۵۵-۵۹ ساله	۶۰-۶۴ ساله	۶۵-۶۹ ساله	۷۰-۷۴ ساله و بیشتر
سیرجان	۴۸۱۱	۴۲۵۲	۳۲۴۶	۲۰۲۶	۱۲۷۸	۱۰۷۸	۹۵۶
شهداد	۱۲۷	۸۲	۶۸	۴۸	۵۹	۶۱	۴۹
شهربابک	۱۴۰۵	۱۱۲۳	۸۷۶	۵۷۴	۳۴۵	۲۶۳	۳۰۰
عنبرآباد	۳۸۶	۳۹۶	۲۷۵	۱۸۶	۱۰۲	۸۸	۹۷
فاریاب	۷۱	۷۹	۴۹	۳۵	۲۸	۱۹	۱۸
فهرج	۱۳۹	۱۲۸	۷۱	۵۷	۵۵	۳۵	۳۳
قلعه گنج	۲۳۲	۲۳۹	۱۷۴	۱۲۴	۷۷	۶۹	۶۲
کاظم آباد	۸۳	۷۲	۳۸	۳۶	۲۱	۲۲	۱۸
کرمان	۱۵۳۳۷	۱۳۴۰۰	۱۰۱۷۸	۶۴۴۵	۴۲۲۳	۳۱۶۶	۲۸۵۶
کرمان ۱	۲۴۲۷	۲۰۶۲	۱۶۳۹	۱۱۲۱	۸۴۴	۷۰۴	۷۵۴
کرمان ۲	۲۴۰۶	۲۰۸۴	۱۵۰۰	۷۸۷	۴۴۰	۲۸۷	۲۴۴

۵۰۹	۳۵۶	۴۶۳	۶۵۸	۱۱۱۰	۱۷۸۷	۲۷۶۱	۳۳۱۷	کرمان ۳
۹۲۶	۸۵۶	۹۳۴	۱۲۱۱	۱۸۹۱	۲۸۷۴	۳۴۲۲	۳۸۴۱	کرمان ۴
۸۳۸	۶۴۶	۷۷۸	۱۰۷۰	۱۵۳۶	۲۳۷۸	۳۰۷۱	۳۳۴۶	کرمان ۵
۴۴	۴۴	۴۲	۵۰	۵۴	۸۵	۱۲۷	۱۷۴	کشکوئیه
۱۲۶	۱۰۲	۸۳	۱۱۰	۱۲۶	۲۰۱	۲۸۰	۳۲۲	کوهبنان
۱۷۰	۱۱۰	۱۷۴	۱۹۴	۲۶۹	۴۵۹	۶۳۶	۸۴۷	کهنوج
۳۵	۴۳	۴۰	۴۷	۵۱	۷۷	۱۲۴	۱۶۹	کیانشهر
۸۸	۱۱۳	۱۰۳	۱۱۳	۱۵۳	۱۷۸	۲۱۸	۲۲۷	گلباف
۵۹	۷۲	۷۰	۵۱	۸۴	۱۲۰	۱۴۹	۱۸۱	گلزار
۱۷۲	۱۶۷	۱۵۱	۲۰۲	۲۰۷	۳۱۴	۳۸۴	۵۱۱	ماهان
۲۸	۱۴	۲۱	۲۹	۲۸	۴۹	۶۳	۸۹	محمدآباد
۲۹	۴۰	۳۷	۵۰	۴۷	۶۱	۶۷	۷۲	محمی آباد
۱۳	۱۰	۱۵	۱۸	۸	۲۶	۳۹	۳۸	مردهک
۹	۳	۳	۸	۱۶	۳۹	۱۲۲	۲۴۰	مس سرچشمه
۱۰۳	۶۸	۷۴	۸۷	۹۳	۱۴۶	۲۱۶	۲۲۴	منوجان
۴۹	۴۳	۳۱	۴۸	۷۱	۹۳	۱۳۱	۱۸۶	نجف شهر
۱۵	۱۴	۱۵	۲۵	۳۵	۴۴	۵۲	۷۲	نرماشیر
۸	۹	۱۴	۹	۱۸	۲۴	۳۳	۳۸	نظام شهر
۵۵	۵۷	۵۴	۵۴	۷۷	۱۱۹	۱۹۵	۲۲۱	نگار
۷۵	۴۴	۳۶	۴۷	۹۱	۸۸	۱۱۰	۱۱۶	نودژ
۴	۵	۶	۶	۹	۱۲	۱۶	۲۸	هجدک
۴۲	۴۴	۴۷	۵۰	۵۴	۶۹	۹۹	۱۲۳	یزدان شهر



۲- جمعیت شهرهای کشور به تفکیک سن و جنس بر حسب استان - ۱۳۸۵ (دنباله)

مرد و زن								جمع	شهر
۳۵-۳۹ ساله	۳۰-۳۴ ساله	۲۵-۲۹ ساله	۲۰-۲۴ ساله	۱۵-۱۹ ساله	۱۰-۱۴ ساله	۵-۹ ساله	۰-۴ ساله		
		۱۲۱۳	۱۵۹۴۰	۱۶۴۲۶	۱۲۳۲	۸۷۴۷	۸۵۷۸	۱۲۵۵۳	استان کرمانشاه
۹۴۳۸۷	۹۷۳۷۸	۸۱	۷	۲	۹۰	۵	۷	۱۹	ازگله
۴۵	۷۹	۱۰۰	۱۵۱	۱۵۰	۱۳۵	۷۶	۷۱	۱۰۰۷	اسلامآبادغرب
۶۶۸۰	۷۱۸۰	۸۶۶۰	۱۱۰۳۰	۱۲۵۱۰	۹۲۰۸	۶۲۸۰	۶۳۲۶	۸۹۹۰۴	باینگان
۱۲۳	۱۳۶	۱۳۸	۱۷۹	۳۱۹	۱۷۶	۱۱۳	۱۱۵	۱۷۸۸	بیستون
۱۷۰	۱۶۲	۲۱۴	۲۴۸	۲۶۶	۲۱۳	۱۵۶	۱۶۰	۲۰۹۵	پاوه
۱۶۲۳	۱۵۶۷	۱۸۵۵	۲۲۳۷	۲۸۰۷	۱۹۸۶	۱۴۰۵	۱۵۸۱	۲۰۰۶۸	تازهآباد
۴۸۵	۶۶۲	۶۵۲	۸۷۳	۱۴۲۹	۹۹۳	۷۷۹	۷۷۸	۷۸۱۸	جوانرود
۳۱۰۸	۳۲۷۰	۴۰۶۸	۵۵۰۱	۶۴۹۵	۵۱۲۲	۳۶۳۱	۳۷۷۳	۴۳۴۹۲	حمیل
۹۸	۱۱۷	۱۲۹	۱۹۹	۱۸۹	۱۲۵	۹۱	۱۲۶	۱۳۴۴	

۷۹	۸۴	۸۶	۱۳۷	۱۲۵	۱۱۹	۵۵	۹۰	۱۰۰۸	رابط
۱۳۲۳	۱۳۹۴	۱۵۷۹	۲۰۵۵	۲۲۵۷	۱۷۹۴	۱۲۲۹	۱۳۱۴	۱۶۵۴۶	روانسر
۲۵۵۶	۲۹۵۵	۳۲۰۳	۳۹۸۳	۴۹۰۳	۳۸۱۵	۲۶۹۳	۲۶۹۸	۳۴۶۶۹	سرپل ذهاب
۲۱۳	۱۸۵	۲۳۶	۲۹۱	۳۳۷	۲۷۰	۱۷۹	۱۷۷	۲۴۴۷	سرمدت
۱۰۲	۷۱	۱۰۶	۱۲۴	۱۷۸	۱۴۹	۸۹	۸۲	۱۲۹۱	سطر
۳۳۹۳	۳۱۷۸	۳۶۹۷	۴۷۸۲	۵۶۵۸	۴۵۱۳	۳۰۲۵	۲۸۳۹	۴۳۶۵۳	سنقر
۸	۱۰	۱۲	۲۳	۱	۰	۰	۰	۷۸	سومار
۲۷۲۳	۲۶۷۸	۳۰۵۰	۳۸۴۰	۴۵۳۷	۳۶۶۵	۲۵۸۷	۲۳۲۵	۳۴۴۶۲	صحنه
۱۲۴۴	۱۴۳۸	۱۵۹۷	۲۰۴۱	۱۹۱۶	۱۴۶۵	۱۱۰۸	۱۲۱۲	۱۵۸۱۷	قصرشیرین
			۱۰۴۹۶	۱۰۰۱۳			۵۲۱۳		
۶۰۰۲۵	۶۱۳۰۳	۷۸۴۶۵	۹	۴	۷۴۲۷۴	۵۳۴۷۹	۶	۷۹۴۸۶۳	کرمانشاه
۶۰۲۰	۵۸۶۶	۷۶۱۱	۱۰۸۵۷	۸۷۶۴	۵۹۶۱	۴۶۰۶	۴۲۱۰	۷۷۸۱۷	کرمانشاه ۱
۹۴۲۶	۱۰۰۲۸	۱۲۷۸۲	۱۶۱۹۴	۱۵۸۵۵	۱۱۷۴۵	۸۲۸۴	۸۱۹۵	۱۲۴۴۶۳	کرمانشاه ۲
								۱۳۶۳	
۱۲۰۵۸	۱۳۵۵۰	۱۷۴۰۳	۲۲۹۷۳	۲۳۲۹۶	۱۸۵۱۱	۱۳۳۳۸	۹	۱۷۵۷۰۵	کرمانشاه ۳
۸۳۷۷	۷۹۱۴	۱۰۰۳۰	۱۳۳۲۱	۱۲۳۰۹	۹۰۹۴	۶۸۲۴	۶۰۹۳	۱۰۶۹۰۷	کرمانشاه ۴
۱۱۸۲۱	۱۱۵۲۶	۱۴۵۵۸	۱۹۱۹۲	۱۹۰۱۹	۱۳۷۷۰	۹۸۳۲	۹۴۷۶	۱۴۸۸۳۷	کرمانشاه ۵
								۱۰۵۲	
۱۲۳۲۳	۱۲۴۱۹	۱۶۰۸۱	۲۲۴۳۲	۲۰۸۹۱	۱۵۱۹۳	۱۰۵۹۵	۳	۱۶۱۱۳۴	کرمانشاه ۶
۶۵۱	۵۷۵	۶۷۹	۸۲۵	۹۹۲	۷۷۸	۵۱۹	۵۱۳	۷۹۷۲	کردغرب
۳۴۸۸	۳۷۶۲	۴۷۱۹	۶۱۰۲	۶۷۰۵	۴۷۹۰	۳۵۱۲	۳۳۴۹	۴۸۹۷۸	کنگاور
۲۷۴	۲۸۴	۳۵۵	۴۴۰	۵۶۸	۴۱۶	۲۸۹	۲۴۴	۳۷۶۲	کوزران
۳۷۷	۳۴۸	۴۲۷	۴۷۴	۷۵۸	۵۷۶	۳۲۴	۲۹۶	۴۹۱۸	گهواره
۱۷۴۴	۱۷۱۷	۱۸۸۸	۲۱۲۴	۲۴۷۹	۱۸۷۰	۱۳۸۳	۱۴۱۲	۱۹۴۹۳	گیلانغرب



۲- جمعیت شهرهای کشور به تفکیک سن و جنس بر حسب استان - ۱۳۸۵ (دنباله)

شهر	مرد و زن							
	۷۵ ساله و بیشتر	۷۰-۷۴ ساله	۶۵-۶۹ ساله	۶۰-۶۴ ساله	۵۵-۵۹ ساله	۵۰-۵۴ ساله	۴۵-۴۹ ساله	۴۰-۴۴ ساله
استان کرمانشاه	۲۳۷۷۷	۱۹۰۷۶	۱۹۹۳۱	۲۳۶۲۴	۳۵۸۳۸	۵۲۵۷۲	۲	۲
ازگله	۱۶	۱۵	۱۳	۱۷	۱۶	۳۵	۴۱	۴۷
اسلامآبادغرب	۱۶۶۴	۱۱۵۹	۱۲۰۶	۱۴۷۵	۲۶۰۹	۳۸۱۱	۴۷۶۸	۵۳۳۸
باینگان	۵۱	۵۶	۳۱	۲۳	۳۱	۹۲	۱۰۷	۹۸
بیستون	۲۵	۲۲	۳۴	۲۷	۵۲	۸۵	۱۱۴	۱۴۷

۳۲۴	۳۰۷	۳۲۳	۳۲۰	۵۴۵	۸۸۱	۱۰۷۵	۱۲۳۲	پاوه.....
۷۲	۵۹	۵۵	۶۱	۱۰۵	۲۰۷	۲۶۸	۳۴۰	تازه‌آباد.....
۵۹۰	۵۲۴	۴۲۹	۴۹۰	۸۴۸	۱۳۳۰	۲۰۴۴	۲۲۶۹	جوانرود.....
۲۸	۱۵	۱۴	۱۳	۴۰	۵۶	۴۶	۵۸	حمیل.....
۱۹	۱۷	۱۰	۲۲	۳۲	۳۹	۳۶	۵۸	رباط.....
۲۹۵	۱۸۸	۲۰۷	۱۸۳	۳۴۲	۵۶۳	۸۳۶	۹۸۷	روانسر.....
۵۸۸	۴۸۶	۴۲۷	۵۴۲	۷۴۳	۱۲۵۵	۱۷۷۰	۲۰۵۲	سرپل ذهاب.....
۵۳	۱۹	۲۵	۴۳	۶۵	۸۲	۱۲۴	۱۴۸	سرمرست.....
۳۸	۳۴	۲۶	۳۳	۴۹	۶۵	۷۱	۷۴	سطر.....
۹۸۹	۸۶۷	۹۶۹	۹۷۳	۱۳۷۸	۱۸۷۵	۲۷۰۰	۲۸۱۷	سنقر.....
۲	۱	۰	۰	۰	۳	۸	۱۰	سومار.....
۶۷۰	۵۶۶	۶۰۵	۷۰۶	۹۱۲	۱۴۵۱	۱۹۳۷	۲۲۱۰	صحنه.....
۳۴۴	۲۲۹	۲۵۱	۲۸۸	۴۲۸	۶۰۴	۷۴۳	۹۰۹	قصرشیرین.....
۱۴۶۵۳	۱۲۱۱۱	۱۲۸۷۷	۱۵۴۳۲	۲۳۸۱۷	۳۴۶۲۱	۴۴۶۲۲	۵۱۹۴۵	کرمانشاه.....
۱۵۵۹	۱۳۲۳	۱۵۹۱	۲۰۲۷	۳۰۰۳	۳۹۹۹	۴۸۳۰	۵۵۹۰	کرمانشاه ۱.....
۲۶۵۸	۲۲۴۳	۲۱۰۷	۲۳۵۵	۳۵۲۱	۴۹۹۰	۶۵۷۹	۷۵۰۱	کرمانشاه ۲.....
۳۵۴۵	۲۷۹۱	۲۸۱۷	۳۲۷۳	۴۷۱۰	۶۳۹۴	۷۹۷۶	۹۴۳۱	کرمانشاه ۳.....
۲۷۳۶	۲۱۱۸	۲۲۶۰	۲۵۱۲	۳۷۹۷	۵۱۶۵	۶۶۵۲	۷۷۰۵	کرمانشاه ۴.....
۲۰۹۵	۱۸۶۰	۲۲۲۰	۲۷۳۰	۴۴۱۳	۶۷۹۴	۸۹۷۳	۱۰۵۵۸	کرمانشاه ۵.....
۲۰۶۰	۱۷۷۶	۱۸۸۲	۲۵۳۵	۴۳۷۳	۷۲۷۹	۹۶۱۲	۱۱۱۶۰	کرمانشاه ۶.....
۲۸۵	۱۸۴	۱۷۸	۱۵۵	۲۳۳	۳۷۳	۴۹۱	۵۴۱	کرن‌دغرب.....
۹۹۵	۷۷۷	۷۸۱	۱۰۳۶	۱۳۱۴	۲۰۱۹	۲۶۲۵	۳۰۰۴	کنگاور.....
۸۳	۵۲	۵۶	۵۷	۱۰۹	۱۴۳	۱۸۴	۲۰۸	کوزران.....
۱۴۷	۱۲۴	۹۶	۹۱	۱۵۸	۲۱۶	۲۵۳	۲۵۳	گهواره.....
۴۵۶	۲۴۵	۲۹۰	۳۶۱	۴۹۰	۷۳۷	۱۰۱۷	۱۲۸۰	گیلانغرب.....



۲- جمعیت شهرهای کشور به تفکیک سن و جنس بر حسب استان - ۱۳۸۵ (دنباله)

مرد								جمع	شهر
۳۵-۳۹	۳۰-۳۴	۲۵-۲۹	۲۰-۲۴	۱۵-۱۹	۱۰-۱۴	۵-۹	۰-۴		
ساله	ساله	ساله	ساله	ساله	ساله	ساله	ساله		
		۶۰۲۰			۶۳۳۸	۴۵۱	۴۴۲۷	۶۳۵۳۴	
۴۷۴۲۹	۴۸۸۰۶	۲	۷۸۳۷۲	۸۳۷۰۶	۳	۷۱	۵	۵	استان کرمانشاه.....
۲۹	۴۱	۶۰	۱۰۰	۸۳	۶۳	۳۳	۳۸	۵۴۸	ازگله.....
۳۳۶۴	۳۵۹۰	۴۱۴۱	۵۲۵۹	۶۴۸۲	۴۶۸۵	۳۲۳۵	۳۲۹۰	۴۵۲۷۵	اسلام‌آبادغرب.....
۵۶	۷۰	۶۵	۸۸	۱۶۰	۱۰۰	۵۱	۶۲	۹۰۵	باینگان.....

۷۴	۸۶	۱۰۵	۱۳۵	۱۳۹	۱۱۲	۸۴	۸۱	۱۰۹۲	بیستون
۸۰۳	۷۹۸	۸۵۰	۱۰۶۴	۱۳۶۱	۱۰۵۲	۷۴۴	۷۹۶	۹۹۸۳	پاوه
۲۴۰	۳۵۹	۳۲۸	۴۳۸	۷۸۲	۴۹۳	۴۱۶	۴۰۸	۴۰۷۰	تازه‌آباد
۱۵۶۹	۱۷۲۹	۲۰۵۶	۲۶۹۹	۳۲۵۸	۲۵۳۱	۱۸۶۵	۱۸۹۵	۲۱۹۹۷	جوانرود
۴۵	۶۴	۶۵	۱۰۱	۸۸	۶۳	۴۶	۵۹	۶۷۵	حمیل
۴۶	۳۸	۵۰	۷۰	۷۰	۶۴	۳۱	۵۲	۵۳۷	رباط
۶۹۷	۷۲۲	۸۱۲	۱۰۳۰	۱۱۷۱	۹۵۸	۶۲۲	۶۵۹	۸۵۸۷	روانسر
۱۳۴۸	۱۵۲۲	۱۴۹۳	۱۷۹۴	۲۴۴۱	۱۹۹۳	۱۴۲۰	۱۳۴۱	۱۷۲۹۱	سرپل ذهاب
۱۱۶	۹۷	۱۱۵	۱۳۵	۱۵۲	۱۴۵	۸۵	۸۶	۱۲۰۶	سرمست
۴۵	۳۶	۵۲	۵۷	۸۲	۸۵	۴۳	۴۰	۶۴۲	سطر
۱۷۰۵	۱۵۰۰	۱۸۲۰	۲۳۲۷	۲۹۱۹	۲۳۷۲	۱۵۲۵	۱۴۶۹	۲۲۰۶۱	سنقر
۸	۱۰	۱۱	۲۳	۱	۰	۰	۰	۷۷	سومار
۱۴۰۶	۱۲۹۰	۱۴۴۰	۱۸۳۹	۲۲۹۵	۱۹۱۰	۱۳۴۶	۱۲۱۴	۱۷۳۱۵	صحنه
۶۸۰	۷۷۲	۷۵۸	۱۰۲۳	۱۰۴۹	۷۴۱	۵۲۶	۵۹۳	۸۰۹۱	قصرشیرین
						۲۷۶۸	۲۶۹۹		
۳۰۰۵۳	۳۰۷۱۷	۳۹۳۵۷	۵۲۱۶۳	۵۱۰۰۹	۳۸۱۲۲	۵	۹	۴۰۳۴۲۲	کرمانشاه
۲۹۲۴	۲۹۱۷	۳۶۴۴	۵۳۴۷	۴۲۲۱	۳۰۱۰	۲۳۸۶	۲۲۱۲	۳۸۷۰۳	کرمانشاه ۱
۴۹۵۱	۵۲۹۷	۶۶۴۵	۸۳۴۴	۸۲۵۴	۶۰۶۶	۴۳۶۳	۴۲۰۸	۶۴۴۷۷	کرمانشاه ۲
۶۱۳۸	۶۹۹۶	۹۰۸۷	۱۱۵۵۳	۱۱۹۱۹	۹۵۴۹	۶۸۹۸	۷۰۵۵	۸۹۶۲۴	کرمانشاه ۳
۴۰۱۴	۳۸۱۴	۴۸۶۱	۶۶۳۴	۶۳۱۴	۴۷۲۳	۳۴۵۳	۳۱۱۲	۵۳۵۴۴	کرمانشاه ۴
۵۸۶۲	۵۵۸۴	۷۱۲۷	۹۱۵۱	۹۵۸۹	۷۰۸۴	۵۱۲۲	۴۹۵۱	۷۵۰۱۹	کرمانشاه ۵
۶۱۶۴	۶۱۰۹	۷۹۹۳	۱۱۱۳۴	۱۰۷۱۲	۷۶۹۰	۵۴۶۳	۵۴۶۱	۸۲۰۵۵	کرمانشاه ۶
۳۱۰	۲۸۵	۳۱۵	۳۹۰	۴۹۷	۴۱۴	۲۷۵	۲۷۷	۳۹۷۹	کردنغرب
۱۷۶۴	۱۸۷۸	۲۳۷۳	۳۰۴۲	۳۳۸۹	۲۵۳۰	۱۷۳۹	۱۷۶۲	۲۴۸۱۸	کنگاور
۱۳۵	۱۴۸	۱۶۸	۲۰۹	۳۰۵	۲۱۲	۱۶۵	۱۳۰	۱۹۲۰	کوزران
۱۹۳	۱۵۲	۲۱۲	۲۴۲	۴۲۴	۲۹۷	۱۷۰	۱۴۱	۲۵۰۳	گهواره
۸۷۴	۸۲۹	۸۴۱	۹۰۸	۱۲۱۰	۹۴۵	۷۲۳	۷۰۳	۹۵۴۷	گیلانغرب



۲- جمعیت شهرهای کشور به تفکیک سن و جنس بر حسب استان - ۱۳۸۵ (دنباله)

مرد								شهر
۷۵ ساله و بیشتر	۷۰-۷۴ ساله	۶۵-۶۹ ساله	۶۰-۶۴ ساله	۵۵-۵۹ ساله	۵۰-۵۴ ساله	۴۵-۴۹ ساله	۴۰-۴۴ ساله	
						۳۵۰۳	۳۹۵۲	
۱۲۹۳۵	۱۰۲۰۸	۱۰۵۴۷	۱۱۳۳۵	۱۷۲۷۸	۲۷۱۴۸	۰	۰	استان کرمانشاه
۱۳	۱۰	۱۰	۸	۹	۹	۲۱	۲۱	ازگله

۹۸۸	۶۳۸	۶۶۳	۶۸۷	۱۱۹۲	۲۰۱۷	۲۴۶۴	۲۵۸۰	اسلامآبادغرب
۳۶	۳۰	۲۰	۶	۲۱	۴۳	۵۰	۴۷	باینگان
۱۳	۱۲	۲۳	۱۶	۲۶	۴۴	۶۵	۷۷	بیستون
۱۷۳	۱۵۲	۱۵۴	۱۵۵	۲۵۴	۴۹۰	۵۴۶	۵۹۱	پاوه
۳۴	۲۹	۳۰	۳۰	۵۳	۱۰۷	۱۵۴	۱۶۹	تازهآباد
۳۵۶	۳۱۵	۲۶۱	۲۱۸	۴۲۳	۷۰۳	۱۰۲۳	۱۰۹۶	جوانرود
۱۷	۹	۸	۲	۲۲	۲۸	۲۵	۳۳	حمیل
۱۱	۶	۴	۱۲	۱۳	۲۲	۱۹	۲۹	ریاط
۱۷۲	۱۰۸	۱۰۵	۸۳	۱۷۵	۲۸۲	۴۳۹	۵۵۲	روانسر
۳۴۸	۲۶۶	۲۲۴	۲۵۰	۳۰۸	۶۲۰	۸۷۹	۱۰۴۴	سرپل ذهاب
۳۱	۹	۱۶	۲۴	۲۷	۴۶	۶۱	۶۱	سرمست
۲۳	۱۴	۱۴	۱۵	۱۹	۳۴	۳۹	۴۴	سطر
۵۳۹	۴۵۵	۵۰۴	۴۲۶	۶۴۴	۹۵۲	۱۴۶۰	۱۴۴۴	سنقر
۲	۱	۰	۰	۰	۳	۸	۱۰	سومار
۳۵۹	۲۸۵	۳۰۵	۳۴۴	۳۸۶	۷۷۳	۹۷۴	۱۱۴۹	صحنه
۱۹۴	۱۲۲	۱۳۹	۱۴۸	۲۰۵	۲۸۵	۳۹۴	۴۶۲	قصرشیرین
۷۷۶۴	۶۴۸۰	۶۸۲۷	۷۴۷۶	۱۱۷۹۹	۱۷۹۵۶	۲۲۸۲۳	۲۶۱۹۲	کرمانشاه
۷۵۳	۷۵۱	۸۷۳	۱۰۳۶	۱۴۶۳	۲۰۰۲	۲۳۷۴	۲۷۹۰	کرمانشاه ۱
۱۴۸۱	۱۲۳۶	۱۱۳۳	۱۱۳۳	۱۶۷۲	۲۴۶۵	۳۳۷۶	۳۸۵۳	کرمانشاه ۲
۱۹۷۰	۱۵۰۳	۱۴۴۹	۱۴۶۷	۲۱۵۳	۳۱۷۹	۴۰۰۷	۴۷۰۱	کرمانشاه ۳
۱۴۲۸	۱۰۴۱	۱۱۴۱	۱۲۱۵	۱۸۳۳	۲۶۸۹	۳۴۶۲	۳۸۱۰	کرمانشاه ۴
۱۰۵۳	۱۰۰۴	۱۲۰۱	۱۳۳۷	۲۲۵۵	۳۵۹۱	۴۶۴۶	۵۴۶۲	کرمانشاه ۵
۱۰۷۹	۹۴۵	۱۰۳۰	۱۲۸۸	۲۴۲۳	۴۰۳۰	۴۹۵۸	۵۵۷۶	کرمانشاه ۶
۱۶۵	۸۹	۸۵	۸۲	۸۸	۱۷۸	۲۵۸	۲۷۱	کوندغرب
۵۵۳	۳۹۷	۳۸۵	۵۱۱	۶۵۵	۱۰۰۲	۱۳۱۲	۱۵۲۶	کنگاور
۴۸	۲۹	۳۷	۳۱	۴۵	۶۳	۱۰۴	۹۱	کوزران
۸۳	۷۸	۵۱	۴۱	۶۸	۹۷	۱۲۹	۱۲۵	گهواره
۲۸۵	۱۳۳	۱۲۳	۱۶۱	۱۹۲	۴۰۸	۵۵۳	۶۵۹	گیلانغرب



۲- جمعیت شهرهای کشور به تفکیک سن و جنس بر حسب استان - ۱۳۸۵ (دنباله)

زن								جمع	شهر
۳۵-۳۹	۳۰-۳۴	۲۵-۲۹	۲۰-۲۴	۱۵-۱۹	۱۰-۱۴	۵-۹	۰-۴		
ساله	ساله	ساله	ساله	ساله	ساله	ساله	ساله		
		۶۱۱۷			۵۹۹۰	۴۲۳۰	۴۱۵۱	۶۱۹۹۷	
۴۶۹۵۸	۴۸۵۷۲	۹	۸۱۰۳۵	۸۰۵۵۶	۷	۴	۲	۴	استان کرمانشاه

۱۶	۳۸	۴۰	۵۱	۶۷	۷۲	۴۳	۳۳	۴۵۹	ازگله.....
۳۳۱۶	۳۵۹۰	۴۵۱۹	۵۷۷۱	۶۰۲۸	۴۵۲۳	۳۰۴۵	۳۰۳۶	۴۴۶۲۹	اسلامآبادغرب.....
۶۷	۶۶	۷۳	۹۱	۱۵۹	۷۶	۶۲	۵۳	۸۸۳	باینگان.....
۹۶	۷۶	۱۰۹	۱۱۳	۱۲۷	۱۰۱	۷۲	۷۹	۱۰۰۳	بیستون.....
۸۲۰	۷۶۹	۱۰۰۵	۱۱۷۳	۱۴۴۶	۹۳۴	۶۶۱	۷۸۵	۱۰۰۸۵	پاوه.....
۲۴۵	۳۰۳	۳۲۴	۴۳۵	۶۴۷	۵۰۰	۳۶۳	۳۷۰	۳۷۴۸	تازهآباد.....
۱۵۳۹	۱۵۴۱	۲۰۱۲	۲۸۰۲	۳۲۳۷	۲۵۹۱	۱۷۶۶	۱۸۷۸	۲۱۴۹۵	جوانرود.....
۵۳	۵۳	۶۴	۹۸	۱۰۱	۶۲	۴۵	۶۷	۶۶۹	حمیل.....
۳۳	۴۶	۳۶	۶۷	۵۵	۵۵	۲۴	۳۸	۴۷۱	رباط.....
۶۲۶	۶۷۲	۷۶۷	۱۰۲۵	۱۰۸۶	۸۳۶	۶۰۷	۶۵۵	۷۹۵۹	روانسر.....
۱۲۰۸	۱۴۳۳	۱۷۱۰	۲۱۸۹	۲۴۶۲	۱۸۲۲	۱۲۷۳	۱۳۵۷	۱۷۳۷۸	سرپل ذهاب.....
۹۷	۸۸	۱۲۱	۱۵۶	۱۸۵	۱۲۵	۹۴	۹۱	۱۲۴۱	سرمست.....
۵۷	۳۵	۵۴	۶۷	۹۶	۶۴	۴۶	۴۲	۶۴۹	سطر.....
۱۶۸۸	۱۶۷۸	۱۸۷۷	۲۴۵۵	۲۷۳۹	۲۱۴۱	۱۵۰۰	۱۳۷۰	۲۱۵۹۲	سنقر.....
۰	۰	۱	۰	۰	۰	۰	۰	۱	سومار.....
۱۳۱۷	۱۳۸۸	۱۶۱۰	۲۰۰۱	۲۲۴۲	۱۷۵۵	۱۲۴۱	۱۱۱۱	۱۷۱۴۷	صحنه.....
۵۶۴	۶۶۶	۸۳۹	۱۰۱۸	۸۶۷	۷۲۴	۵۸۲	۶۱۹	۷۷۲۶	قصرشیرین.....
						۲۵۷۹	۲۵۱۳		
۲۹۹۷۲	۳۰۵۸۶	۳۹۱۰۸	۵۲۸۰۶	۴۹۱۲۵	۳۶۱۵۲	۴	۷	۳۹۱۴۴۱	کرمانشاه.....
۳۰۹۶	۲۹۴۹	۳۹۶۷	۵۵۱۰	۴۵۴۳	۲۹۵۱	۲۲۲۰	۱۹۹۸	۳۹۱۱۴	کرمانشاه ۱.....
۴۴۷۵	۴۷۳۱	۶۱۳۷	۷۸۵۰	۷۶۰۱	۵۶۷۹	۳۹۲۱	۳۹۸۷	۵۹۹۸۶	کرمانشاه ۲.....
۵۹۲۰	۶۵۵۴	۸۳۱۶	۱۱۴۲۰	۱۱۳۷۷	۸۹۶۲	۶۴۴۰	۶۵۸۴	۸۶۰۸۱	کرمانشاه ۳.....
۴۳۶۳	۴۱۰۰	۵۱۶۹	۶۶۸۷	۵۹۹۵	۴۳۷۱	۳۳۷۱	۲۹۸۱	۵۳۳۶۳	کرمانشاه ۴.....
۵۹۵۹	۵۹۴۲	۷۴۳۱	۱۰۰۴۱	۹۴۳۰	۶۶۸۶	۴۷۱۰	۴۵۲۵	۷۳۸۱۸	کرمانشاه ۵.....
۶۱۵۹	۶۳۱۰	۸۰۸۸	۱۱۲۹۸	۱۰۱۷۹	۷۵۰۳	۵۱۳۲	۵۰۶۲	۷۹۰۷۹	کرمانشاه ۶.....
۳۴۱	۲۹۰	۳۶۴	۴۳۵	۴۹۵	۳۶۴	۲۴۴	۲۳۶	۳۹۹۳	کردنغرب.....
۱۷۲۴	۱۸۸۴	۲۳۴۶	۳۰۶۰	۳۳۱۶	۲۲۶۰	۱۷۷۳	۱۵۸۷	۲۴۱۶۰	کنگاور.....
۱۳۹	۱۳۶	۱۸۷	۲۳۱	۲۶۳	۲۰۴	۱۲۴	۱۱۴	۱۸۴۲	کوزران.....
۱۸۴	۱۹۶	۲۱۵	۲۳۲	۳۳۴	۲۷۹	۱۵۴	۱۵۵	۲۴۱۵	گهواره.....
۸۷۰	۸۸۸	۱۰۴۷	۱۲۱۶	۱۲۶۹	۹۲۵	۶۶۰	۷۰۹	۹۹۴۶	گیلانغرب.....



۲- جمعیت شهرهای کشور به تفکیک سن و جنس بر حسب استان - ۱۳۸۵ (دنباله)

شهر	زن						
	۴۰-۴۴ ساله	۴۵-۴۹ ساله	۵۰-۵۴ ساله	۵۵-۵۹ ساله	۶۰-۶۴ ساله	۶۵-۶۹ ساله	۷۰-۷۴ ساله
	بیشتر	۷۵ساله و					

۴۵	۵۱	۴۸	۴۸	۸۱	۵۰	۵۱	۴۷	۵۳۱ میان راهان
۲۲۳	۲۳۰	۳۰۲	۳۸۶	۵۷۷	۳۷۰	۱۸۰	۱۶۱	۳۶۰۵ نودشه
۱۴۱	۱۱۸	۱۵۹	۱۷۳	۲۲۴	۱۵۲	۹۵	۱۱۳	۱۶۱۷ نوسود
۳۴۲۰	۳۷۸۸	۴۹۱۴	۶۱۲۵	۷۶۰۲	۶۲۰۰	۴۱۰۵	۳۸۱۱	۵۱۶۳۶ هرسین
۲۶	۳۶	۴۳	۴۷	۶۵	۶۶	۴۲	۳۸	۴۵۷ هلشی
		۲۹۲۴			۳۳۹۸	۲۴۳۸	۲۵۵۴	۳۰۲۱۹	
۲۱۵۹۸	۲۳۶۹۴	۰	۴۰۱۹۶	۴۷۳۴۳	۹	۷	۱	۲	استان کهگیلویه و بویراحمد
۵۷۸	۶۷۹	۸۴۷	۱۰۱۴	۱۲۸۱	۱۰۲۳	۶۴۴	۷۴۹	۸۳۴۹ باشت
۸۶۱	۹۴۰	۱۰۴۸	۱۴۲۲	۲۰۵۳	۱۴۰۴	۱۰۰۷	۹۴۷	۱۲۰۷۶ چرام
۶۰۴۹	۶۴۰۲	۸۶۳۱	۱۲۶۱۱	۱۱۹۸۶	۸۰۲۷	۵۷۰۵	۵۹۵۷	۸۳۸۵۶ دوگنبدان
۳۴۱۲	۳۸۴۰	۴۵۸۳	۵۷۵۹	۸۴۹۳	۶۹۶۸	۴۴۶۸	۴۴۴۴	۵۱۲۵۳ دهدشت
۲۰۸	۲۷۴	۳۴۶	۴۰۹	۶۲۱	۶۱۱	۵۰۷	۵۵۱	۴۱۱۸ دیشموک
۳۴۸	۴۹۰	۵۷۶	۶۲۵	۹۷۱	۶۱۹	۴۱۵	۴۰۶	۵۸۹۵ سوق
۴۹۳	۴۴۷	۷۱۷	۷۴۷	۱۲۴۳	۵۸۲	۴۲۱	۴۸۷	۶۸۱۴ سی سخت
۱۵۸	۱۸۲	۲۲۱	۲۸۶	۴۷۵	۳۸۱	۳۱۵	۳۰۳	۲۷۴۵ قلعه رئیسی
۲۴	۳۲	۳۵	۷۲	۱۴۷	۸۰	۴۲	۴۶	۵۴۷ گراب سفلی
۶۴۹	۸۳۴	۹۴۱	۱۱۱۷	۱۶۴۹	۱۴۹۸	۱۰۲۵	۹۲۱	۱۰۶۶۶ لنده
۸۵۰	۹۰۵	۱۱۰۶	۱۳۲۶	۲۲۸۹	۱۷۷۲	۱۳۱۶	۱۲۷۲	۱۲۵۹۴ لیکک
۱۶۰	۲۲۵	۲۴۹	۲۹۰	۴۹۱	۳۹۰	۲۶۲	۲۹۵	۲۷۳۵ مارگون
۷۸۰۸	۸۴۴۴	۹۹۴۰	۱۴۵۱۸	۱۵۶۴۴	۱۰۶۳۴	۸۲۶۰	۹۱۶۳	۱۰۰۵۴۴ یاسوج
		۷۷۸۴		۱۰۲۲۳	۷۸۰۷	۶۱۴۲	۶۱۳۴	۷۹۵۱۲	
۵۸۲۸۲	۶۵۲۶۳	۸	۹۶۴۹۹	۲	۶	۷	۰	۶	استان گلستان
۲۷۱۲	۳۰۳۷	۳۶۹۲	۵۰۴۴	۵۳۷۸	۴۰۶۰	۲۹۶۷	۲۹۴۹	۳۸۵۸۲ آزادشهر
۱۹۴۱	۲۳۲۵	۲۷۰۸	۲۹۴۲	۳۶۳۵	۳۰۶۹	۲۴۲۸	۲۷۱۷	۲۷۶۱۶ آق قلا
۳۴۰	۴۸۹	۶۱۶	۶۲۴	۸۴۰	۷۳۰	۵۲۶	۵۳۳	۵۸۷۴ انبارآلوم
۱۱۲	۱۷۴	۲۰۵	۱۹۰	۲۷۶	۲۹۰	۱۶۹	۱۸۹	۱۹۴۱ اینچه برون
۳۱۸۹	۳۵۰۹	۴۱۸۲	۴۸۰۸	۵۸۳۲	۴۸۱۸	۳۸۰۸	۳۸۶۷	۴۵۲۴۹ بندر ترکمن
۱۳۹۳	۱۳۶۰	۱۵۵۵	۲۱۷۵	۲۲۹۵	۱۶۶۹	۱۳۰۲	۱۰۹۵	۱۷۹۵۹ بندرگز
۶۸۸	۸۳۴	۹۹۵	۱۱۹۴	۱۴۲۳	۱۲۶۱	۸۶۲	۸۹۹	۱۰۵۸۳ خان بین
۵۳۷	۶۳۷	۷۷۸	۹۱۳	۱۰۲۶	۷۹۶	۶۵۶	۶۷۶	۷۷۵۲ دلند
۸۵۱	۹۳۵	۱۱۲۴	۱۴۳۱	۱۶۶۳	۱۳۶۷	۹۵۴	۷۷۱	۱۲۰۰۸ رامیان
۴۴۹	۴۸۰	۶۲۲	۷۷۱	۸۲۳	۶۰۲	۴۹۶	۴۵۵	۶۵۱۱ سرخنکلاته



مرد و زن								شهر
۷۵ ساله و بیشتر	۷۴-۷۰ ساله	۶۹-۶۵ ساله	۶۴-۶۰ ساله	۵۹-۵۵ ساله	۵۴-۵۰ ساله	۴۹-۴۵ ساله	۴۴-۴۰ ساله	
۷	۱۲	۶	۹	۱۲	۱۲	۲۴	۲۸ میان راهان
۱۷۰	۱۲۴	۷۳	۹۱	۱۳۱	۱۷۲	۲۱۸	۱۹۷ نودشه
۴۵	۴۰	۳۲	۳۶	۴۵	۶۷	۸۶	۹۱ نوسود
۱۱۶۰	۸۳۵	۹۰۹	۱۱۳۱	۱۳۲۵	۱۷۶۴	۲۱۸۲	۲۳۶۵ هرسین
۸	۸	۸	۹	۹	۱۴	۲۲	۱۶ هلشی
						۱۳۳۳	۱۵۶۱	
۳۴۹۵	۲۸۸۵	۲۸۶۲	۳۲۰۰	۵۱۲۳	۹۶۹۹	۰	۰ استان کهگیلویه و بویراحمد
۱۰۹	۱۱۵	۹۴	۱۳۰	۱۷۷	۲۶۷	۳۱۵	۳۲۷ باشت
۱۷۳	۱۷۵	۱۲۲	۱۳۸	۲۴۱	۴۳۷	۵۷۶	۵۳۲ چرام
۱۰۲۴	۸۹۰	۹۴۱	۱۱۴۱	۱۹۷۶	۳۴۲۸	۴۳۰۲	۴۷۸۶ دوگنبدان
۷۴۲	۶۰۱	۴۲۵	۴۴۱	۶۸۶	۱۵۳۴	۲۳۴۶	۲۵۱۱ دهدشت
۵۵	۲۸	۴۱	۴۷	۶۰	۹۶	۱۳۴	۱۳۰ دیشموک
۱۵۷	۹۷	۱۳۶	۱۰۱	۱۵۶	۲۵۱	۲۶۱	۲۸۶ سوق
۱۵۵	۱۱۴	۱۱۶	۱۳۴	۱۷۶	۲۶۰	۳۱۲	۴۱۰ سی سخت
۲۹	۲۹	۳۰	۴۸	۴۱	۵۷	۹۲	۹۸ قلعه رئیسی
۴	۶	۶	۴	۳	۸	۱۷	۲۱ گراب سفلی
۱۸۶	۱۳۶	۱۵۹	۱۲۹	۲۰۶	۳۳۸	۴۲۸	۴۵۰ لنده
۱۰۸	۹۱	۱۰۷	۱۰۵	۱۴۸	۲۹۰	۴۴۶	۴۶۳ لیکک
۲۳	۲۱	۲۴	۲۴	۲۷	۴۵	۸۵	۱۲۴ مارگون
۷۳۰	۵۸۲	۶۶۱	۷۵۸	۱۲۲۶	۲۶۸۸	۴۰۱۶	۵۴۷۲ یاسوج
						۴۳۱۰	۵۲۳۶	
۱۱۰۱۸	۹۸۶۵	۱۰۸۴۳	۱۵۱۶۵	۲۰۸۰۸	۳۰۹۹۵	۳	۲ استان گلستان
۴۶۰	۴۲۲	۴۳۱	۶۵۹	۹۲۳	۱۵۲۳	۱۹۸۵	۲۳۴۰ آزادشهر
۳۲۲	۲۴۶	۲۸۰	۴۴۴	۶۴۰	۹۶۲	۱۳۲۶	۱۶۳۱ آق قلا
۸۵	۸۰	۶۵	۷۳	۱۱۱	۱۷۱	۲۵۵	۳۳۶ انبارآلوم
۳۱	۲۴	۱۹	۲۶	۳۸	۵۵	۶۰	۸۳ اینچه برون
۶۴۴	۵۱۱	۵۸۲	۸۶۳	۱۲۱۸	۱۷۱۴	۲۶۲۱	۳۰۸۳ بندر ترکمن
۳۱۹	۲۷۹	۲۷۶	۳۳۸	۴۹۰	۸۰۷	۱۱۹۳	۱۴۱۳ بندرگز
۱۶۴	۱۷۱	۱۶۶	۱۴۷	۲۴۸	۳۴۰	۵۲۴	۶۶۷ خان ببین
۱۴۲	۱۲۸	۱۰۹	۱۶۷	۱۶۱	۲۷۱	۳۶۰	۳۹۵ دلند
۲۲۲	۱۵۱	۱۸۴	۲۴۴	۳۱۷	۴۷۱	۵۹۷	۷۲۶ رامیان
۱۵۴	۱۴۶	۱۵۱	۱۴۱	۱۹۶	۲۶۳	۳۴۵	۴۱۷ سرخنگلاته



۲- جمعیت شهرهای کشور به تفکیک سن و جنس بر حسب استان - ۱۳۸۵ (دنباله)

مرد								جمع	شهر
۳۵-۳۹	۳۰-۳۴	۲۵-۲۹	۲۰-۲۴	۱۵-۱۹	۱۰-۱۴	۵-۹	۰-۴		
ساله	ساله	ساله	ساله	ساله	ساله	ساله	ساله		
۲۳	۳۲	۲۴	۱۹	۲۸	۲۴	۲۳	۲۱	۲۴۹ میان راهان
۹۳	۱۰۴	۱۶۹	۱۷۴	۲۷۴	۲۰۷	۱۰۲	۸۳	۱۷۳۷ نودشه
۷۵	۵۹	۶۸	۹۴	۹۹	۸۰	۴۰	۶۱	۷۹۷ نوسود
۱۶۶۴	۱۸۵۹	۲۴۳۰	۲۹۲۴	۳۹۰۳	۳۱۴۹	۲۱۵۳	۱۹۹۵	۲۵۷۷۳ هرسین
۱۴	۱۹	۲۴	۲۵	۳۵	۳۶	۲۴	۲۰	۲۴۸ هلشی
		۱۴۰۳			۱۷۵۳	۱۲۳	۱۳۰۷	۱۵۴۷۰	
۱۱۲۳۲	۱۱۸۸۵	۳	۱۹۸۹۲	۲۴۴۲۷	۴	۹۵	۳	۱ استان کهگیلویه و بویراحمد
۲۸۰	۳۳۰	۳۹۵	۴۹۲	۶۵۷	۵۶۱	۳۲۲	۳۹۹	۴۱۹۵ باشت
۴۵۳	۴۶۰	۴۶۲	۶۲۶	۱۰۱۷	۷۰۸	۵۱۰	۴۷۵	۵۹۵۹ چرام
۳۰۵۳	۳۲۸۴	۴۳۹۳	۶۸۱۶	۶۲۷۱	۴۱۳۴	۲۸۹۳	۳۰۳۸	۴۳۵۶۵ دوگنبدان
۱۶۹۶	۱۸۲۱	۲۱۱۰	۲۶۱۴	۴۱۴۳	۳۶۲۴	۲۲۷۴	۲۲۲۵	۲۵۴۹۰ دهدشت
۱۰۸	۱۳۷	۱۵۹	۱۸۹	۳۳۹	۳۳۲	۲۵۵	۲۷۸	۲۱۰۹ دیشموک
۱۶۰	۲۲۱	۲۶۷	۲۵۶	۵۰۰	۳۲۲	۲۱۹	۲۰۳	۲۸۵۲ سوق
۲۷۰	۲۲۹	۳۶۰	۴۰۳	۷۱۹	۳۰۷	۲۱۵	۲۵۴	۳۶۵۲ سی سخت
۸۷	۸۲	۱۱۶	۱۲۸	۲۹۹	۱۹۲	۱۶۲	۱۵۵	۱۴۶۰ قلعه رئیسی
۱۴	۱۷	۱۷	۴۳	۹۴	۳۱	۱۹	۲۷	۲۹۸ گراب سفلی
۳۱۴	۴۰۴	۴۳۶	۵۲۸	۸۱۷	۷۷۱	۵۲۵	۴۹۰	۵۳۳۹ لنده
۴۰۱	۴۷۷	۵۰۸	۵۹۵	۱۱۷۵	۸۶۷	۶۵۹	۶۵۴	۶۲۹۰ لیکک
۸۷	۱۲۲	۱۱۶	۱۲۶	۲۲۲	۱۸۶	۱۴۲	۱۶۱	۱۳۵۰ مارگون
۴۳۰۹	۴۳۰۱	۴۶۹۴	۷۰۷۶	۸۱۷۴	۵۴۹۹	۴۲۰۰	۴۷۱۴	۵۲۱۴۲ یاسوج
		۳۷۸۹			۳۹۶۹	۳۱۳	۳۱۴۴	۳۹۸۲۵	
۲۹۴۰۲	۳۲۱۰۸	۹	۴۶۱۳۰	۵۱۳۳۰	۳	۵۷	۵	۵ استان گلستان
۱۳۳۹	۱۴۶۳	۱۷۶۵	۲۴۲۶	۲۶۵۳	۲۰۵۶	۱۴۷۰	۱۵۰۱	۱۹۱۸۶ آزادشهر
۹۹۸	۱۱۸۴	۱۳۲۲	۱۳۳۴	۱۷۸۶	۱۵۴۴	۱۲۲۳	۱۳۸۶	۱۳۷۸۷ آق قلا
۱۶۲	۲۴۶	۲۹۴	۲۸۹	۳۵۵	۳۵۴	۲۷۲	۲۸۹	۲۸۴۶ انبارآلوم
۵۰	۸۳	۱۰۰	۹۰	۷۸	۱۰۹	۸۹	۹۴	۸۶۰ اینچه برون
۱۵۶۰	۱۶۷۶	۲۰۴۸	۲۳۲۷	۲۹۵۸	۲۴۳۲	۱۹۳۱	۲۰۳۹	۲۲۶۵۵ بندر ترکمن
۶۸۱	۶۱۷	۷۴۲	۹۹۲	۱۱۸۳	۸۵۹	۶۴۵	۵۷۱	۸۸۸۱ بندرگز
۳۳۱	۴۰۲	۴۷۴	۵۴۹	۶۹۲	۷۱۴	۴۲۸	۴۴۴	۵۲۲۴ خان بیین
۲۷۴	۳۰۱	۳۸۹	۴۰۵	۴۷۹	۴۰۸	۳۵۴	۳۴۰	۳۷۹۴ دلند

۴۱۹	۴۵۵	۵۲۵	۶۷۸	۹۱۴	۶۶۸	۴۸۲	۴۰۰	۶۰۰۴	رامیان
۲۳۱	۲۴۱	۳۱۱	۳۶۳	۳۸۷	۳۱۰	۲۴۹	۲۳۴	۳۱۹۲	سرخنگلاته



۲- جمعیت شهرهای کشور به تفکیک سن و جنس بر حسب استان - ۱۳۸۵ (دنباله)

شهر	مرد							
	۴۰-۴۴ ساله	۴۵-۴۹ ساله	۵۰-۵۴ ساله	۵۵-۵۹ ساله	۶۰-۶۴ ساله	۶۵-۶۹ ساله	۷۰-۷۴ ساله	۷۵ ساله و بیش تر
میان راهان	۱۷	۹	۷	۶	۴	۴	۴	۴
نودشه	۸۴	۹۳	۷۸	۶۱	۴۱	۳۳	۶۵	۷۶
نوسود	۴۲	۴۹	۳۶	۲۱	۱۵	۱۱	۲۲	۲۵
هرسین	۱۰۹۶	۱۰۶۶	۸۶۱	۵۶۲	۵۴۵	۵۰۵	۴۴۳	۶۱۸
هلشی	۸	۱۳	۴	۴	۴	۶	۷	۵
استان کهگیلویه و بویراحمد	۸۱۵۵	۷۳۸۴	۵۶۸۰	۲۶۷۵	۱۵۵۱	۱۵۷۷	۱۴۹۶	۱۷۱۲
باشت	۱۳۹	۱۵۰	۱۴۳	۸۵	۶۵	۵۴	۶۹	۵۴
چرام	۲۴۸	۳۱۴	۲۴۶	۱۲۸	۷۵	۶۴	۹۱	۸۲
دوگنبدان	۲۴۴۱	۲۲۲۷	۱۹۲۳	۱۰۷۸	۵۴۴	۴۹۶	۴۷۲	۵۰۲
دهدشت	۱۳۰۳	۱۳۴۰	۹۲۳	۳۲۹	۲۱۲	۲۳۵	۳۰۰	۳۴۱
دیشموک	۶۳	۶۸	۵۶	۳۸	۲۱	۲۰	۱۷	۲۹
سوق	۱۴۶	۱۳۱	۱۱۹	۵۹	۴۳	۸۳	۴۸	۷۵
سی سخت	۲۱۵	۱۶۹	۱۳۹	۸۹	۶۳	۵۹	۶۱	۱۰۰
قلعه رئیسی	۵۵	۵۱	۳۱	۱۷	۳۳	۱۹	۱۸	۱۵
گراب سفلی	۸	۱۰	۲	۲	۳	۵	۴	۲
لنده	۲۲۳	۲۵۲	۱۸۵	۹۱	۵۳	۹۶	۶۴	۹۰
لیکک	۲۳۴	۲۷۱	۱۸۰	۷۱	۴۹	۵۴	۴۳	۵۲
مارگون	۶۸	۴۲	۲۴	۷	۹	۱۶	۱۰	۱۲
یاسوج	۳۰۱۲	۲۳۵۹	۱۷۰۹	۶۸۱	۳۸۱	۳۷۶	۲۹۹	۳۵۸
	۲۶۸۵	۲۲۳۰						
استان گلستان	۶	۴	۱۵۷۱۶	۱۰۱۸۰	۷۵۳۴	۵۶۱۹	۵۲۱۸	۵۴۶۴
آزادشهر	۱۱۹۲	۹۸۳	۷۸۹	۴۷۱	۳۴۷	۲۵۳	۲۳۴	۲۴۴
آق قلا	۸۸۲	۶۷۵	۵۰۱	۲۹۳	۲۲۷	۱۳۷	۱۴۲	۱۵۳
انبارآلوم	۱۷۱	۱۳۲	۸۱	۴۲	۳۲	۳۳	۴۵	۴۹
اینچه برون	۴۲	۳۰	۲۱	۱۶	۱۱	۹	۱۸	۲۰
بندر ترکمن	۱۵۸۷	۱۳۴۲	۸۶۷	۶۰۱	۴۰۷	۲۹۴	۲۶۶	۳۲۰
بندرگز	۷۰۱	۶۴۲	۴۳۵	۲۳۵	۱۶۴	۱۳۸	۱۲۳	۱۵۳
خان بین	۳۱۶	۲۶۶	۱۷۷	۱۱۶	۶۳	۷۷	۸۹	۸۶

۷۸	۷۶	۵۰	۷۱	۶۶	۱۲۰	۱۸۱	۲۰۲	دلند.....
۱۳۲	۷۱	۹۸	۱۱۳	۱۵۱	۲۴۲	۳۰۹	۳۴۷	رامیان.....
۷۵	۷۴	۶۸	۴۶	۹۱	۱۲۷	۱۶۸	۲۱۷	سرخنکلاته.....



۲- جمعیت شهرهای کشور به تفکیک سن و جنس بر حسب استان - ۱۳۸۵ (دنباله)

زن								جمع	شهر
۳۵-۳۹	۳۰-۳۴	۲۵-۲۹	۲۰-۲۴	۱۵-۱۹	۱۰-۱۴	۵-۹	۰-۴		
ساله	ساله	ساله	ساله	ساله	ساله	ساله	ساله		
۲۲	۱۹	۲۴	۲۹	۵۳	۲۶	۲۸	۲۶	۲۸۲	میان راهان.....
۱۳۰	۱۲۶	۱۳۳	۲۱۲	۳۰۳	۱۶۳	۷۸	۷۸	۱۸۶۸	نودشه.....
۶۶	۵۹	۹۱	۷۹	۱۲۵	۷۲	۵۵	۵۲	۸۲۰	نوسود.....
۱۷۵۶	۱۹۲۹	۲۴۸۴	۳۲۰۱	۳۶۹۹	۳۰۵۱	۱۹۵۲	۱۸۱۶	۲۵۸۶۳	هرسین.....
۱۲	۱۷	۱۹	۲۲	۳۰	۳۰	۱۸	۱۸	۲۰۹	هلشی.....
		۱۵۲۰			۱۶۴۵	۱۱۹۹	۱۲۴۶	۱۴۷۴۹	
۱۰۳۶۶	۱۱۸۰۹	۷	۲۰۳۰۴	۲۲۹۱۶	۵	۲	۸	۱	استان کهگیلویه و بویراحمد.
۲۹۸	۳۴۹	۴۵۲	۵۲۲	۶۲۴	۴۶۲	۳۲۲	۳۵۰	۴۱۵۴	باشت.....
۴۰۸	۴۸۰	۵۸۶	۷۹۶	۱۰۳۶	۶۹۶	۴۹۷	۴۷۲	۶۱۱۷	چرام.....
۲۹۹۶	۳۱۱۸	۴۲۳۸	۵۷۹۵	۵۷۱۵	۳۸۹۳	۲۸۱۲	۲۹۱۹	۴۰۲۹۱	دوگنبدان.....
۱۷۱۶	۲۰۱۹	۲۴۷۳	۳۱۴۵	۴۳۵۰	۳۳۴۴	۲۱۹۴	۲۲۱۹	۲۵۷۶۳	دهدشت.....
۱۰۰	۱۳۷	۱۸۷	۲۲۰	۲۸۲	۲۷۹	۲۵۲	۲۷۳	۲۰۰۹	دیشموک.....
۱۸۸	۲۶۹	۳۰۹	۳۶۹	۴۷۱	۲۹۷	۱۹۶	۲۰۳	۳۰۴۳	سوق.....
۲۲۳	۲۱۸	۳۵۷	۳۴۴	۵۲۴	۲۷۵	۲۰۶	۲۳۳	۳۱۶۲	سی سخت.....
۷۱	۱۰۰	۱۰۵	۱۵۸	۱۷۶	۱۸۹	۱۵۳	۱۴۸	۱۲۸۵	قلعه رئیسی.....
۱۰	۱۵	۱۸	۲۹	۵۳	۴۹	۲۳	۱۹	۲۴۹	گراب سفلی.....
۳۳۵	۴۳۰	۵۰۵	۵۸۹	۸۳۲	۷۲۷	۵۰۰	۴۳۱	۵۳۲۷	لنده.....
۴۴۹	۴۲۸	۵۹۸	۷۳۱	۱۱۱۴	۹۰۵	۶۵۷	۶۱۸	۶۳۰۴	لیکک.....
۷۳	۱۰۳	۱۳۳	۱۶۴	۲۶۹	۲۰۴	۱۲۰	۱۳۴	۱۳۸۵	مارگون.....
۳۴۹۹	۴۱۴۳	۵۲۴۶	۷۴۴۲	۷۴۷۰	۵۱۳۵	۴۰۶۰	۴۴۴۹	۴۸۴۰۲	یاسوج.....
		۳۹۹۴			۳۸۳۸	۳۰۰۷	۲۹۸۹	۳۹۶۸۷	
۲۸۸۸۰	۳۳۱۵۵	۹	۵۰۳۶۹	۵۰۹۰۲	۳	۰	۵	۱	استان گلستان.....
۱۳۷۳	۱۵۷۴	۱۹۲۷	۲۶۱۸	۲۷۲۵	۲۰۰۴	۱۴۹۷	۱۴۴۸	۱۹۳۹۶	آزادشهر.....
۹۴۳	۱۱۴۱	۱۳۸۶	۱۶۰۸	۱۸۴۹	۱۵۲۵	۱۲۰۵	۱۳۳۱	۱۳۸۲۹	آق قلا.....
۱۷۸	۲۴۳	۳۲۲	۳۳۵	۴۸۵	۳۷۶	۲۵۴	۲۴۴	۳۰۲۸	انبارآلوم.....
۶۲	۹۱	۱۰۵	۱۰۰	۱۹۸	۱۸۱	۸۰	۹۵	۱۰۸۱	اینچه برون.....
۱۶۲۹	۱۸۳۳	۲۱۳۴	۲۴۸۱	۲۸۷۴	۲۳۸۶	۱۸۷۷	۱۸۲۸	۲۲۵۹۴	بندرترکمن.....

۷۱۲	۷۴۳	۸۱۳	۱۱۸۳	۱۱۱۲	۸۱۰	۶۵۷	۵۲۴	۹۰۷۸	بندرگز
۳۵۷	۴۳۲	۵۲۱	۶۴۵	۷۳۱	۵۴۷	۴۳۴	۴۵۵	۵۳۵۹	خان بیین
۲۶۳	۳۳۶	۳۸۹	۵۰۸	۵۴۷	۳۸۸	۳۰۲	۳۳۶	۳۹۵۸	دلند
۴۳۲	۴۸۰	۵۹۹	۷۵۳	۷۴۹	۶۹۹	۴۷۲	۳۷۱	۶۰۰۴	رامیان
۲۱۸	۲۳۹	۳۱۱	۴۰۸	۴۳۶	۲۹۲	۲۴۷	۲۲۱	۳۳۱۹	سرخنکلاته



۲- جمعیت شهرهای کشور به تفکیک سن و جنس بر حسب استان - ۱۳۸۵ (دنباله)

شهر	زن							
	۷۵ ساله و بیش تر	۷۰-۷۴ ساله	۶۵-۶۹ ساله	۶۰-۶۴ ساله	۵۵-۵۹ ساله	۵۰-۵۴ ساله	۴۵-۴۹ ساله	۴۰-۴۴ ساله
میان راهان	۳	۸	۲	۵	۶	۵	۱۵	۱۱
نودشه	۹۴	۵۹	۴۰	۵۰	۷۰	۹۴	۱۲۵	۱۱۳
نوسود	۲۰	۱۸	۲۱	۲۱	۲۴	۳۱	۳۷	۴۹
هرسین	۵۴۲	۳۹۲	۴۰۴	۵۸۶	۷۶۳	۹۰۳	۱۱۱۶	۱۲۶۹
هلشی	۳	۱	۲	۵	۵	۱۰	۹	۸
استان کهگیلویه و بویراحمد ..	۱۷۸۳	۱۳۸۹	۱۲۸۵	۱۶۴۹	۲۴۴۸	۴۰۱۹	۵۹۴۶	۷۴۵۵
باشت	۵۵	۴۶	۴۰	۶۵	۹۲	۱۲۴	۱۶۵	۱۸۸
چرام	۹۱	۸۴	۵۸	۶۳	۱۱۳	۱۹۱	۲۶۲	۲۸۴
دوگنبدان	۵۲۲	۴۱۸	۴۴۵	۵۹۷	۸۹۸	۱۵۰۵	۲۰۷۵	۲۳۴۵
دهدشت	۴۰۱	۳۰۱	۱۹۰	۲۲۹	۳۵۷	۶۱۱	۱۰۰۶	۱۲۰۸
دیشموک	۲۶	۱۱	۲۱	۲۶	۲۲	۴۰	۶۶	۶۷
سوق	۸۲	۴۹	۵۳	۵۸	۹۷	۱۳۲	۱۳۰	۱۴۰
سی سخت	۵۵	۵۳	۵۷	۷۱	۸۷	۱۲۱	۱۴۳	۱۹۵
قلعه رئیسی	۱۴	۱۱	۱۱	۱۵	۲۴	۲۶	۴۱	۴۳
گراب سفلی	۲	۲	۱	۱	۱	۶	۷	۱۳
لنده	۹۶	۷۲	۶۳	۷۶	۱۱۵	۱۵۳	۱۷۶	۲۲۷
لیکک	۵۶	۴۸	۵۳	۵۶	۷۷	۱۱۰	۱۷۵	۲۲۹
مارگون	۱۱	۱۱	۸	۱۵	۲۰	۲۱	۴۳	۵۶
یاسوج	۳۷۲	۲۸۳	۲۸۵	۳۷۷	۵۴۵	۹۷۹	۱۶۵۷	۲۴۶۰
استان گلستان	۵۵۵۴	۴۶۴۷	۵۲۲۴	۷۶۳۱	۱۰۶۲۸	۱۵۲۷۹	۲۰۷۹۹	۲۵۵۰۶
آزادشهر	۲۱۶	۱۸۸	۱۷۸	۳۱۲	۴۵۲	۷۳۴	۱۰۰۲	۱۱۴۸
آق قلا	۱۶۹	۱۰۴	۱۴۳	۲۱۷	۳۴۷	۴۶۱	۶۵۱	۷۴۹
انبارآلوم	۳۶	۳۵	۳۲	۴۱	۶۹	۹۰	۱۲۳	۱۶۵
اینچه برون	۱۱	۶	۱۰	۱۵	۲۲	۳۴	۳۰	۴۱
بندرترکمن	۳۲۴	۲۴۵	۲۸۸	۴۵۶	۶۱۷	۸۴۷	۱۲۷۹	۱۴۹۶

۱۶۶	۱۵۶	۱۳۸	۱۷۴	۲۵۵	۳۷۲	۵۵۱	۷۱۲	بندرگز
۷۸	۸۲	۸۹	۸۴	۱۳۲	۱۶۳	۲۵۸	۳۵۱	خان بیین
۶۴	۵۲	۵۹	۹۶	۹۵	۱۵۱	۱۷۹	۱۹۳	دلند
۹۰	۸۰	۸۶	۱۳۱	۱۶۶	۲۲۹	۲۸۸	۳۷۹	رامیان
۷۹	۷۲	۸۳	۹۵	۱۰۵	۱۳۶	۱۷۷	۲۰۰	سرخنکلاته



۲- جمعیت شهرهای کشور به تفکیک سن و جنس بر حسب استان - ۱۳۸۵ (دنباله)

مرد و زن								جمع	شهر
۳۵-۳۹	۳۰-۳۴	۲۵-۲۹	۲۰-۲۴	۱۵-۱۹	۱۰-۱۴	۵-۹	۰-۴		
ساله	ساله	ساله	ساله	ساله	ساله	ساله	ساله		
۷۹۹	۱۱۲۵	۱۳۶۶	۱۴۸۱	۱۷۷۹	۱۴۱۴	۱۱۳۴	۱۲۹۶	۱۳۶۸۰	سیمین شهر
۳۲۲۶	۳۹۱۰	۴۵۹۱	۶۵۹۴	۶۲۴۷	۴۲۷۳	۳۳۲۲	۳۳۶۶	۴۶۸۲۲	علی آباد
۸۸۱	۱۰۵۲	۱۲۸۷	۱۵۲۵	۱۷۸۳	۱۴۹۰	۱۱۳۱	۱۰۵۰	۱۳۰۶۰	فاضل آباد
۲۲۵۵	۲۳۳۸	۲۷۲۸	۳۵۷۴	۳۷۶۰	۲۶۴۲	۲۰۳۰	۱۸۶۸	۲۹۳۵۲	کردکوی
۱۸۹۵	۲۲۹۰	۲۶۲۴	۳۰۱۷	۴۰۵۴	۳۴۴۷	۲۴۵۷	۲۵۰۴	۲۸۰۳۵	کلاله
۱۳۳۶	۱۶۲۸	۱۹۸۲	۲۴۳۵	۲۸۲۴	۲۲۰۲	۱۶۹۸	۱۶۹۶	۲۰۰۵۸	گالیکش
							۱۹۶۹		
۲۱۵۹۴	۲۳۲۳۵	۲۸۲۹۲	۳۵۴۶۱	۳۲۶۷۶	۲۳۵۱۱	۱۹۹۳۸	۷	۲۷۴۴۳۸	گرگان
۹۵۹۹	۱۰۰۵۷	۱۲۶۵۸	۱۵۹۱۶	۱۵۱۹۱	۱۰۹۳۷	۸۷۴۰	۸۵۹۵	۱۲۴۷۹۰	گرگان ۱
							۱۱۱۰		
۱۱۹۹۵	۱۳۱۷۸	۱۵۶۳۴	۱۹۵۴۵	۱۷۴۸۵	۱۲۵۷۴	۱۱۱۹۸	۲	۱۴۹۶۴۸	گرگان ۲
۹۵۹	۱۱۹۱	۱۵۲۶	۱۵۹۸	۲۲۲۱	۱۸۳۲	۱۳۵۹	۱۴۴۴	۱۵۹۵۲	گمیش تپه
							۱۰۳۴		
۹۵۶۰	۱۰۵۸۹	۱۲۳۶۷	۱۵۱۰۰	۱۶۴۶۷	۱۲۷۷۵	۱۰۱۴۹	۵	۱۲۹۱۶۷	گنبدکاووس
۴۰۸	۵۷۳	۵۸۴	۵۴۸	۱۱۷۹	۱۳۰۶	۵۵۳	۶۲۱	۶۷۳۷	مراوه
۲۰۲۴	۲۲۵۰	۲۵۲۶	۳۰۸۴	۳۷۹۷	۲۸۱۲	۲۱۲۱	۲۰۴۶	۲۶۴۰۹	مینودشت
۴۶۱	۵۶۸	۶۸۱	۸۴۹	۱۰۹۸	۸۹۸	۷۳۲	۶۵۳	۷۶۳۹	نگین شهر
۱۶۶	۱۶۰	۱۹۹	۲۶۴	۲۶۷	۱۶۱	۱۶۱	۱۲۹	۲۰۹۵	نوده خاندوز
۵۰۶	۵۷۴	۶۱۸	۸۷۷	۸۸۹	۶۵۱	۴۷۴	۴۷۴	۷۶۰۷	نوکنده
۱۰۹۷۴	۱۰۴۹۲	۱۲۴۶	۱۴۷۳۹	۱۳۹۸۸	۱۰۷۷	۸۶۹۶	۷۷۳۶	۱۲۹۵۷	
۴	۳	۵۳	۳	۵	۲۲	۹	۳	۵۱	استان گیلان
۳۳۴۶	۳۳۰۴	۴۴۱۰	۵۱۶۸	۴۰۲۲	۳۴۴۶	۲۹۶۰	۲۸۷۰	۴۱۰۶۲	آستارا
۳۲۳۲	۳۰۲۸	۳۳۵۳	۳۷۶۵	۳۹۳۸	۳۰۹۳	۲۴۳۸	۲۱۱۱	۳۶۳۶۳	آستانه اشرفیه
۱۶۴	۱۶۷	۲۲۳	۲۰۳	۲۵۶	۱۷۷	۱۰۷	۱۳۵	۲۲۷۸	احمدسرگوراب
۲۵۲	۳۰۱	۳۳۷	۳۸۹	۳۹۱	۳۱۶	۲۹۷	۲۷۸	۳۳۶۰	اسالم
۱۱۷	۱۱۲	۱۴۵	۱۲۹	۱۴۷	۲۶۲	۹۶	۸۸	۱۵۴۲	طاقور

۱۳۳۷	۱۱۶۹	۱۳۷۹	۱۴۹۵	۱۸۱۴	۱۳۸۸	۹۸۶	۸۳۳	۱۵۰۷۹	املش.....
۲۸۴	۳۲۲	۴۰۰	۴۱۷	۵۰۶	۴۱۹	۳۰۹	۲۹۷	۳۹۷۴	بازارجمعه (شاندرمن).....
۱۱۸	۱۰۶	۱۲۳	۱۳۲	۲۸۲	۲۰۴	۸۱	۸۳	۱۶۵۹	بره سر.....
۸۵۰۶	۸۱۹۰	۱۰۸۳۸	۱۳۱۵۲	۱۱۱۰۴	۸۱۴۲	۶۴۸۳	۵۷۷۳	۱۱۰۶۴۳	بندرانزلی.....
۵۳۶۷	۵۱۵۲	۶۵۲۰	۷۷۳۶	۶۶۴۴	۵۰۴۵	۴۱۰۳	۳۵۷۳	۶۷۵۹۵	بندرانزلی ۱.....
۳۱۳۹	۳۰۳۸	۴۳۱۸	۵۴۱۶	۴۴۶۰	۳۰۹۷	۲۳۸۰	۲۲۰۰	۴۳۰۴۸	بندرانزلی ۲.....
۶۳۳	۶۲۲	۷۷۷	۷۵۵	۹۲۹	۷۳۰	۶۲۱	۶۰۰	۷۸۹۳	پره سر.....
۱۵۴	۱۲۶	۱۶۰	۱۲۸	۱۷۴	۲۰۳	۱۳۷	۱۲۵	۱۶۷۱	توتکابن.....



۲- جمعیت شهرهای کشور به تفکیک سن و جنس بر حسب استان - ۱۳۸۵ (دنباله)

شهر	مرد و زن							
	۷۵ ساله و بیش تر	۷۰-۷۴ ساله	۶۵-۶۹ ساله	۶۰-۶۴ ساله	۵۵-۵۹ ساله	۵۰-۵۴ ساله	۴۵-۴۹ ساله	۴۰-۴۴ ساله
سیمین شهر.....	۳۱۲	۱۹۷	۲۲۷	۲۳۸	۳۹۸	۵۰۱	۶۹۷	۷۱۶
علی آباد.....	۶۱۶	۵۵۲	۶۴۸	۹۲۹	۱۲۰۱	۱۸۵۱	۲۵۱۱	۲۹۸۵
فاضل آباد.....	۱۶۴	۱۵۷	۱۴۸	۲۵۶	۲۸۰	۳۹۷	۶۶۴	۷۹۵
کردکوی.....	۵۷۴	۴۸۷	۵۱۳	۶۰۱	۹۰۰	۱۲۴۱	۱۷۱۲	۲۱۲۹
کلاله.....	۳۵۷	۲۹۴	۲۷۰	۴۲۷	۵۶۷	۸۳۱	۱۳۴۵	۱۶۵۶
گالیکش.....	۲۳۷	۲۳۷	۲۷۵	۳۲۸	۴۰۳	۷۰۷	۹۱۷	۱۱۵۳
گرگان.....	۳۲۸۷	۳۲۱۵	۳۶۲۱	۵۳۹۳	۷۷۷۵	۱۱۶۶۳	۱۵۸۵۴	۱۹۲۲۶
گرگان ۱.....	۱۸۲۳	۱۸۰۲	۱۸۷۹	۲۶۷۱	۳۶۷۴	۵۵۲۰	۷۱۹۹	۸۵۲۹
گرگان ۲.....	۱۴۶۴	۱۴۱۳	۱۷۴۲	۲۷۲۲	۴۱۰۱	۶۱۴۳	۸۶۵۵	۱۰۶۹۷
گمیش تپه.....	۳۱۹	۲۶۲	۲۶۱	۳۵۷	۳۷۹	۵۷۷	۷۸۷	۸۸۰
گنبدکاووس.....	۱۷۸۶	۱۵۹۹	۱۸۵۷	۲۶۰۵	۳۳۴۸	۴۹۶۱	۷۰۶۱	۸۵۹۸
مراوه.....	۵۶	۳۶	۳۲	۷۲	۱۳۰	۱۴۱	۱۸۲	۳۱۶
مینودشت.....	۲۷۸	۲۷۳	۳۷۵	۴۰۷	۵۷۴	۹۲۰	۱۲۱۱	۱۷۱۱
نگین شهر.....	۱۳۷	۱۰۸	۱۱۰	۱۶۳	۱۷۶	۲۱۳	۳۵۲	۴۴۰
نوده خاندوز.....	۴۱	۴۸	۴۵	۴۱	۶۵	۱۰۴	۱۱۳	۱۳۱
نوکنده.....	۳۱۱	۲۴۲	۱۹۸	۲۴۶	۲۷۰	۳۱۱	۴۳۱	۵۳۵
							۸۵۶۰	۹۹۷۹
استان گیلان.....	۲۴۸۹۹	۲۲۱۱۸	۲۴۴۸۳	۳۱۴۹۸	۴۳۸۰۷	۶۴۹۰۳	۰	۱
آستارا.....	۷۱۶	۶۲۲	۶۴۰	۸۳۸	۱۲۲۸	۲۰۳۷	۲۵۰۹	۲۹۴۶
آستانه اشرفیه.....	۷۴۶	۷۷۲	۸۶۶	۱۰۱۹	۱۱۱۶	۱۷۰۵	۲۲۸۲	۲۸۹۹
احمدسرگوراب.....	۹۷	۸۲	۸۱	۷۹	۹۷	۱۱۴	۱۳۰	۱۶۶
اسالم.....	۶۱	۴۴	۵۹	۶۶	۹۹	۱۴۴	۱۴۹	۱۷۷

۴۱	۳۷	۳۹	۲۶	۵۸	۵۰	۹۵	۱۰۰	اطاقور
۴۵۳	۳۳۷	۲۸۷	۳۷۲	۴۵۶	۶۹۵	۹۶۳	۱۱۱۵	املش
۶۱	۴۹	۵۸	۷۰	۱۱۹	۱۶۷	۲۲۰	۲۷۶	بازارجمعه (شاندرمن)
۶۴	۴۹	۶۲	۵۵	۸۷	۵۲	۷۹	۸۲	بره سر
۲۵۳۵	۲۲۷۰	۲۷۲۵	۳۵۲۵	۴۹۰۱	۶۳۶۵	۷۹۶۷	۸۱۶۷	بندرانزلی
۱۵۲۷	۱۴۲۷	۱۷۲۸	۲۱۶۸	۲۹۲۱	۳۷۹۳	۴۷۸۸	۵۱۰۳	بندرانزلی ۱
۱۰۰۸	۸۴۳	۹۹۷	۱۳۵۷	۱۹۸۰	۲۵۷۲	۳۱۷۹	۳۰۶۴	بندرانزلی ۲
۱۴۰	۱۰۹	۱۲۱	۱۵۴	۲۴۷	۴۱۴	۵۰۲	۵۳۹	پره سر
۴۸	۳۸	۳۸	۳۶	۵۱	۶۶	۸۸	۹۹	توتکابن



۲- جمعیت شهرهای کشور به تفکیک سن و جنس بر حسب استان - ۱۳۸۵ (دنباله)

مرد								جمع	شهر
۳۵-۳۹ ساله	۳۰-۳۴ ساله	۲۵-۲۹ ساله	۲۰-۲۴ ساله	۱۵-۱۹ ساله	۱۰-۱۴ ساله	۵-۹ ساله	۰-۴ ساله		
۳۹۳	۵۶۲	۶۴۷	۶۸۶	۹۰۰	۷۲۴	۵۷۶	۷۰۲	۶۷۴۲	سیمین شهر
۱۶۱۵	۱۹۴۷	۲۲۳۴	۳۴۷۵	۳۳۷۱	۲۰۶۷	۱۷۳۷	۱۶۹۸	۲۳۸۶۲	علی آباد
۴۴۲	۵۱۴	۶۲۹	۷۴۳	۸۷۲	۷۵۹	۵۶۵	۵۵۳	۶۵۲۸	فاضل آباد
۱۱۷۶	۱۱۴۳	۱۳۳۲	۱۷۴۹	۱۹۶۳	۱۳۴۹	۱۰۵۸	۹۷۰	۱۴۸۶۰	کردکوی
۹۵۲	۱۱۰۳	۱۳۱۲	۱۳۹۵	۱۹۵۵	۱۷۰۹	۱۲۶۵	۱۲۷۴	۱۳۹۲۰	کلاله
۶۴۶	۸۰۹	۹۷۱	۱۱۱۰	۱۳۸۷	۱۱۱۳	۸۵۱	۸۸۴	۹۸۹۸	گالیکش
						۱۰۲۱	۱۰۰۳		
۱۱۱۲۲	۱۱۶۰۲	۱۳۷۳۲	۱۶۸۶۸	۱۶۴۴۶	۱۲۰۴۹	۶	۹	۱۳۸۱۶۹	گرگان
۴۹۰۹	۵۰۱۶	۶۲۸۹	۷۷۴۶	۷۷۷۵	۵۷۱۵	۴۴۵۲	۴۳۳۱	۶۲۹۵۶	گرگان ۱
۶۲۱۳	۶۵۸۶	۷۴۴۳	۹۱۲۲	۸۶۷۱	۶۳۳۴	۵۷۶۴	۵۷۰۸	۷۵۲۱۳	گرگان ۲
۵۰۲	۵۹۹	۷۵۳	۷۶۰	۱۱۵۲	۹۰۲	۷۱۱	۷۱۵	۷۹۹۰	گمیش تپه
۴۷۷۹	۵۱۸۰	۶۱۱۲	۷۲۶۶	۸۰۷۹	۶۵۴۲	۵۱۵۶	۵۳۰۳	۶۴۶۴۷	گنبدکاووس
۲۰۷	۲۹۶	۲۸۶	۲۲۵	۵۸۸	۷۶۲	۲۹۳	۳۰۴	۳۴۵۲	مراوه
۹۹۶	۱۰۷۷	۱۱۸۹	۱۴۷۶	۲۰۰۲	۱۴۱۷	۱۰۷۳	۱۰۴۶	۱۳۲۴۴	مینودشت
۲۰۱	۲۶۷	۳۲۸	۳۹۸	۵۳۲	۴۶۲	۳۹۱	۳۷۰	۳۸۰۵	نگین شهر
۶۷	۷۸	۱۰۵	۱۱۶	۱۳۵	۸۳	۸۶	۵۷	۱۰۲۴	نوده خاندوز
۲۵۹	۲۶۳	۲۹۹	۴۱۰	۴۶۳	۳۰۱	۲۳۶	۲۳۲	۳۶۸۵	نوکنده
		۶۰۴۴			۵۴۷۴	۴۴۲	۳۹۷۶	۶۴۸۵۱	
۵۵۲۹۶	۵۲۰۳۹	۹	۶۹۸۲۳	۷۰۱۷۶	۴	۳۵	۰	۳	استان گیلان
۱۸۲۱	۱۶۷۴	۲۱۸۲	۲۳۰۳	۱۹۱۶	۱۷۲۰	۱۴۹۹	۱۴۵۰	۲۰۶۵۱	آستارا
۱۶۳۷	۱۵۰۲	۱۶۰۰	۱۷۸۹	۱۹۴۵	۱۵۵۲	۱۲۲۴	۱۰۷۶	۱۸۱۰۷	آستانه اشرفیه

۷۹	۸۱	۱۱۳	۹۳	۱۵۶	۹۵	۵۳	۶۸	۱۱۴۹	احمدسرگوراب
۱۳۶	۱۵۱	۱۴۷	۱۸۹	۲۰۰	۱۵۸	۱۳۹	۱۳۲	۱۶۴۲	اسالم
۵۵	۵۶	۶۷	۵۶	۷۱	۶۷	۴۹	۴۳	۶۸۱	اطاقور
۶۶۱	۵۶۸	۶۵۵	۶۹۹	۹۱۸	۶۹۰	۴۶۹	۴۱۴	۷۳۹۵	املش
۱۵۰	۱۶۲	۱۹۴	۱۸۴	۲۷۶	۲۱۶	۱۶۱	۱۵۸	۲۰۱۷	بازارجمعه (شاندرمن)
۵۸	۵۰	۶۰	۵۴	۸۴	۷۶	۳۸	۵۵	۷۲۵	بره سر
۴۲۸۴	۴۰۳۹	۵۴۸۳	۶۸۱۸	۵۸۱۳	۴۲۰۵	۳۳۲۶	۲۹۷۲	۵۶۰۳۹	بندرانزلی
۲۷۱۶	۲۵۲۴	۳۲۶۵	۳۹۸۹	۳۳۵۲	۲۶۰۷	۲۱۰۴	۱۸۵۷	۳۴۰۵۶	بندرانزلی ۱
۱۵۶۸	۱۵۱۵	۲۲۱۸	۲۸۲۹	۲۴۶۱	۱۵۹۸	۱۲۲۲	۱۱۱۵	۲۱۹۸۳	بندرانزلی ۲
۳۱۳	۲۹۲	۳۷۱	۳۳۸	۴۳۸	۳۷۶	۳۳۶	۲۹۳	۳۹۰۲	پره سر
۷۸	۵۷	۷۱	۶۱	۸۸	۹۶	۶۸	۶۵	۸۱۱	توتکابن



۲- جمعیت شهرهای کشور به تفکیک سن و جنس بر حسب استان - ۱۳۸۵ (دنباله)

شهر	مرد						
	۴۰-۴۴ ساله	۴۵-۴۹ ساله	۵۰-۵۴ ساله	۵۵-۵۹ ساله	۶۰-۶۴ ساله	۶۵-۶۹ ساله	۷۰-۷۴ ساله و بیشتر
سیمین شهر	۳۶۰	۳۴۴	۲۱۸	۱۶۹	۱۰۲	۱۱۲	۱۴۲
علی آباد	۱۵۲۸	۱۲۹۹	۹۱۲	۵۵۲	۴۷۲	۳۴۶	۳۰۷
فاضل آباد	۴۰۵	۳۳۹	۲۰۶	۱۳۱	۱۲۰	۸۲	۸۴
کردکوی	۱۰۸۸	۸۷۶	۶۱۳	۴۴۹	۲۷۹	۲۴۷	۲۷۹
کلاله	۸۴۴	۷۳۷	۴۱۷	۲۷۰	۲۱۷	۱۳۹	۱۸۱
گالیکش	۵۶۶	۴۸۵	۳۲۹	۱۸۸	۱۶۳	۱۳۹	۱۳۸
گرگان	۹۸۷۶	۸۲۳۴	۵۹۳۴	۳۹۶۳	۲۸۴۴	۱۹۷۹	۱۵۹۳
گرگان ۱	۴۳۲۳	۳۶۳۷	۲۷۴۲	۱۸۶۵	۱۳۱۲	۱۰۱۰	۸۹۷
گرگان ۲	۵۵۵۳	۴۵۹۷	۳۱۹۲	۲۰۹۸	۱۵۳۲	۹۶۹	۶۹۶
گمیش تپه	۴۵۰	۴۰۱	۳۱۱	۱۸۱	۱۴۴	۱۱۴	۱۵۶
گنبدکاووس	۴۵۰۰	۳۶۵۸	۲۵۷۱	۱۶۲۱	۱۲۵۷	۹۲۵	۸۴۵
مراوه	۱۵۹	۱۰۸	۷۱	۵۶	۳۱	۱۶	۳۱
مینودشت	۸۸۵	۶۲۳	۴۸۵	۲۸۳	۲۲۱	۱۸۷	۱۳۴
نگین شهر	۲۱۸	۱۸۸	۸۹	۸۳	۸۴	۵۸	۸۲
نوده خاندوز	۶۵	۵۸	۵۱	۳۰	۱۸	۲۴	۲۴
نوکنده	۲۵۵	۲۲۶	۱۴۹	۱۲۲	۱۰۱	۹۴	۱۵۸
استان گیلان	۵۰۶۵	۴۳۳۴	۵	۳۳۴۵۶	۲۲۹۲۵	۱۶۰۹۳	۱۱۶۸۷
آستارا	۱۵۸۰	۱۲۹۷	۱۱۰۰	۶۶۰	۴۳۷	۳۵۷	۳۵۱

۳۶۴	۴۰۴	۴۷۱	۴۹۰	۵۷۱	۸۳۲	۱۱۷۴	۱۴۷۶	آستانه اشرفیه.....
۵۱	۵۱	۳۹	۳۳	۴۶	۵۰	۶۴	۷۷	احمدسرگوراب.....
۳۳	۲۴	۳۳	۳۶	۵۰	۶۸	۷۵	۷۱	اسالم.....
۲۴	۱۸	۲۰	۱۰	۳۲	۱۹	۴۲	۵۲	اطاقور.....
۲۳۰	۱۷۱	۱۳۹	۱۷۹	۲۲۹	۳۳۱	۵۰۸	۵۳۴	املش.....
۳۴	۲۶	۳۱	۴۲	۶۱	۸۲	۱۱۴	۱۲۶	بازارجمعه (شاندرمن).....
۲۵	۲۷	۳۰	۲۷	۳۹	۲۱	۴۱	۴۰	بره سر.....
۱۱۴۴	۱۱۳۵	۱۳۹۵	۱۷۸۳	۲۵۵۸	۳۱۹۲	۳۹۲۵	۳۹۶۷	بندرانزلی.....
۷۰۱	۶۹۸	۸۷۲	۱۰۹۶	۱۵۰۸	۱۸۶۰	۲۴۰۶	۲۵۰۱	بندرانزلی ۱.....
۴۴۳	۴۳۷	۵۲۳	۶۸۷	۱۰۵۰	۱۳۳۲	۱۵۱۹	۱۴۶۶	بندرانزلی ۲.....
۶۲	۶۵	۶۳	۸۲	۱۲۷	۲۲۰	۲۴۲	۲۸۴	پره سر.....
۲۳	۲۰	۲۰	۱۲	۲۴	۳۸	۴۲	۴۸	توتکابن.....



۲- جمعیت شهرهای کشور به تفکیک سن و جنس بر حسب استان - ۱۳۸۵ (دنباله)

زن								جمع	شهر
۳۵-۳۹ ساله	۳۰-۳۴ ساله	۲۵-۲۹ ساله	۲۰-۲۴ ساله	۱۵-۱۹ ساله	۱۰-۱۴ ساله	۵-۹ ساله	۰-۴ ساله		
۴۰۶	۵۶۳	۷۱۹	۷۹۵	۸۷۹	۶۹۰	۵۵۸	۵۹۴	۶۹۳۸	سیمین شهر.....
۱۶۱۱	۱۹۶۳	۲۳۵۷	۳۱۱۹	۲۸۷۶	۲۲۰۶	۱۵۸۵	۱۶۶۸	۲۲۹۶۰	علی‌آباد.....
۴۳۹	۵۳۸	۶۵۸	۷۸۲	۹۱۱	۷۳۱	۵۶۶	۴۹۷	۶۵۳۲	فاضل‌آباد.....
۱۰۷۹	۱۱۹۵	۱۳۹۶	۱۸۲۵	۱۷۹۷	۱۲۹۳	۹۷۲	۸۹۸	۱۴۴۹۲	کردکوی.....
۹۴۳	۱۱۸۷	۱۳۱۲	۱۶۲۲	۲۰۹۹	۱۷۳۸	۱۱۹۲	۱۲۳۰	۱۴۱۱۵	کلاله.....
۶۹۰	۸۱۹	۱۰۱۱	۱۳۲۵	۱۴۳۷	۱۰۸۹	۸۴۷	۸۱۲	۱۰۱۶۰	گالیکش.....
۱۰۴۷۲	۱۱۶۳۳	۱۴۵۶۰	۱۸۵۹۳	۱۶۲۳۰	۱۱۴۶۲	۹۷۲۲	۹۶۵۸	۱۳۶۲۶۹	گرگان.....
۴۶۹۰	۵۰۴۱	۶۳۶۹	۸۱۷۰	۷۴۱۶	۵۲۲۲	۴۲۸۸	۴۲۶۴	۶۱۸۳۴	گرگان ۱.....
۵۷۸۲	۶۵۹۲	۸۱۹۱	۱۰۴۲۳	۸۸۱۴	۶۲۴۰	۵۴۳۴	۵۳۹۴	۷۴۴۳۵	گرگان ۲.....
۴۵۷	۵۹۲	۷۷۳	۸۳۸	۱۰۶۹	۹۳۰	۶۴۸	۷۲۹	۷۹۶۲	گمیش تپه.....
۴۷۸۱	۵۴۰۹	۶۲۵۵	۷۸۳۴	۸۳۸۸	۶۲۳۳	۴۹۹۳	۵۰۴۲	۶۴۵۲۰	گنبدکاووس.....
۲۰۱	۲۷۷	۲۹۸	۳۲۳	۵۹۱	۵۴۴	۲۶۰	۳۱۷	۳۲۸۵	مراوه.....
۱۰۲۸	۱۱۷۳	۱۳۳۷	۱۶۰۸	۱۷۹۵	۱۳۹۵	۱۰۴۸	۱۰۰۰	۱۳۱۶۵	مینودشت.....
۲۶۰	۳۰۱	۳۵۳	۴۵۱	۵۶۶	۴۳۶	۳۴۱	۲۸۳	۳۸۳۴	نگین شهر.....
۹۹	۸۲	۹۴	۱۴۸	۱۳۲	۷۸	۷۵	۷۲	۱۰۷۱	نوده خاندوز.....
۲۴۷	۳۱۱	۳۱۹	۴۶۷	۴۲۶	۳۵۰	۲۳۸	۲۴۲	۳۹۲۲	نوکنده.....
		۶۴۲۰			۵۲۹۷	۴۲۷۳	۳۷۶۰	۶۴۷۲۳	
۵۴۴۴۸	۵۲۸۸۴	۴	۷۷۵۷۰	۶۹۷۰۹	۸	۴	۳	۸	استان گیلان.....

۱۵۲۵	۱۶۳۰	۲۲۲۸	۲۸۶۵	۲۱۰۶	۱۷۲۶	۱۴۶۱	۱۴۲۰	۲۰۴۱۱	آستارا.....
۱۵۹۵	۱۵۲۶	۱۷۵۳	۱۹۷۶	۱۹۹۳	۱۵۴۱	۱۲۱۴	۱۰۳۵	۱۸۲۵۶	آستانه اشرفیه.....
۸۵	۸۶	۱۱۰	۱۱۰	۱۰۰	۸۲	۵۴	۶۷	۱۱۲۹	احمدسرگوراب.....
۱۱۶	۱۵۰	۱۹۰	۲۰۰	۱۹۱	۱۵۸	۱۵۸	۱۴۶	۱۷۱۸	اسالم.....
۶۲	۵۶	۷۸	۷۳	۷۶	۱۹۵	۴۷	۴۵	۸۶۱	اطاقور.....
۶۷۶	۶۰۱	۷۲۴	۷۹۶	۸۹۶	۶۹۸	۵۱۷	۴۱۹	۷۶۸۴	املش.....
۱۳۴	۱۶۰	۲۰۶	۲۳۳	۲۳۰	۲۰۳	۱۴۸	۱۳۹	۱۹۵۷	بازارجمعه (شاندرمن).....
۶۰	۵۶	۶۳	۷۸	۱۹۸	۱۲۸	۴۳	۲۸	۹۳۴	بره سر.....
۴۲۲۲	۴۱۵۱	۵۳۵۵	۶۳۳۴	۵۲۹۱	۳۹۳۷	۳۱۵۷	۲۸۰۱	۵۴۶۰۴	بندرانزلی.....
۲۶۵۱	۲۶۲۸	۳۲۵۵	۳۷۴۷	۳۲۹۲	۲۴۳۸	۱۹۹۹	۱۷۱۶	۳۳۵۳۹	بندرانزلی ۱.....
۱۵۷۱	۱۵۲۳	۲۱۰۰	۲۵۸۷	۱۹۹۹	۱۴۹۹	۱۱۵۸	۱۰۸۵	۲۱۰۶۵	بندرانزلی ۲.....
۳۲۰	۳۳۰	۴۰۶	۴۱۷	۴۹۱	۳۵۴	۲۸۵	۳۰۷	۳۹۹۱	پره سر.....
۷۶	۶۹	۸۹	۶۷	۸۶	۱۰۷	۶۹	۶۰	۸۶۰	توتکابن.....



۲- جمعیت شهرهای کشور به تفکیک سن و جنس بر حسب استان - ۱۳۸۵ (دنباله)

شهر	زن						
	۴۰-۴۴ ساله	۴۵-۴۹ ساله	۵۰-۵۴ ساله	۵۵-۵۹ ساله	۶۰-۶۴ ساله	۶۵-۶۹ ساله	۷۰-۷۴ ساله و بیشتر
سیمین شهر.....	۳۵۶	۳۵۳	۲۸۳	۲۲۹	۱۳۶	۱۱۵	۹۲
علی آباد.....	۱۴۵۷	۱۲۱۲	۹۳۹	۶۴۹	۴۵۷	۳۰۲	۲۵۰
فاضل آباد.....	۳۹۰	۳۲۵	۱۹۱	۱۴۹	۱۳۶	۶۶	۷۳
کردکوی.....	۱۰۴۱	۸۳۶	۶۲۸	۴۵۱	۳۲۲	۲۶۶	۱۹۸
کلاله.....	۸۱۲	۶۰۸	۴۱۴	۲۹۷	۲۱۰	۱۳۱	۱۴۴
گالیکش.....	۵۸۷	۴۳۲	۳۷۸	۲۱۵	۱۶۵	۱۳۶	۱۱۸
گرگان.....	۹۳۵۰	۷۶۲۰	۵۷۲۹	۳۸۱۲	۲۵۴۹	۱۶۴۲	۱۵۴۳
گرگان ۱.....	۴۲۰۶	۳۵۶۲	۲۷۷۸	۱۸۰۹	۱۳۵۹	۸۶۹	۸۶۵
گرگان ۲.....	۵۱۴۴	۴۰۵۸	۲۹۵۱	۲۰۰۳	۱۱۹۰	۷۷۳	۶۷۸
گمیش تپه.....	۴۳۰	۳۸۶	۲۶۶	۱۹۸	۲۱۳	۱۴۷	۱۲۳
گنبدکاووس.....	۴۰۹۸	۳۴۰۳	۲۳۹۰	۱۷۲۷	۱۳۴۸	۹۳۲	۷۴۶
مراوه.....	۱۵۷	۷۴	۷۰	۷۴	۴۱	۱۶	۱۷
مینودشت.....	۸۲۶	۵۸۸	۴۳۵	۲۹۱	۱۸۶	۱۸۸	۱۲۳
نگین شهر.....	۲۲۲	۱۶۴	۱۲۴	۹۳	۷۹	۵۲	۵۴
نوده خاندوز.....	۶۶	۵۵	۵۳	۳۵	۲۳	۲۱	۲۱
نوکنده.....	۲۸۰	۲۰۵	۱۶۲	۱۴۸	۱۴۵	۱۰۴	۱۲۵
استان گیلان.....	۴۹۱۴۱	۴۲۲۵۵	۳۱۴۴۷	۲۰۸۸۲	۱۵۴۰۵	۱۱۸۱۲	۱۰۹۵۴

۳۶۵	۳۱۸	۲۸۳	۴۰۱	۵۶۸	۹۳۷	۱۲۱۲	۱۳۶۶	آستارا.....
۳۸۲	۳۶۸	۳۹۵	۵۲۹	۵۴۵	۸۷۳	۱۱۰۸	۱۴۲۳	آستانه اشرفیه.....
۴۶	۳۱	۴۲	۴۶	۵۱	۶۴	۶۶	۸۹	احمدسرگوراب.....
۲۸	۲۰	۲۶	۳۰	۴۹	۷۶	۷۴	۱۰۶	اسالم.....
۱۷	۱۹	۱۹	۱۶	۲۶	۳۱	۵۳	۴۸	اطاقور.....
۲۲۳	۱۶۶	۱۴۸	۱۹۳	۲۲۷	۳۶۴	۴۵۵	۵۸۱	املش.....
۲۷	۲۳	۲۷	۲۸	۵۸	۸۵	۱۰۶	۱۵۰	بازارجمعه (شاندرمن).....
۳۹	۲۲	۳۲	۲۸	۴۸	۳۱	۳۸	۴۲	بره سر.....
۱۳۹۱	۱۱۳۵	۱۳۳۰	۱۷۴۲	۲۳۴۳	۳۱۷۳	۴۰۴۲	۴۲۰۰	بندرانزلی.....
۸۲۶	۷۲۹	۸۵۶	۱۰۷۲	۱۴۱۳	۱۹۳۳	۲۳۸۲	۲۶۰۲	بندرانزلی ۱.....
۵۶۵	۴۰۶	۴۷۴	۶۷۰	۹۳۰	۱۲۴۰	۱۶۶۰	۱۵۹۸	بندرانزلی ۲.....
۷۸	۴۴	۵۸	۷۲	۱۲۰	۱۹۴	۲۶۰	۲۵۵	پره سر.....
۲۵	۱۸	۱۸	۲۴	۲۷	۲۸	۴۶	۵۱	توتکابن.....



۲- جمعیت شهرهای کشور به تفکیک سن و جنس بر حسب استان - ۱۳۸۵ (دنباله)

مرد و زن								جمع	شهر
۳۵-۳۹ ساله	۳۰-۳۴ ساله	۲۵-۲۹ ساله	۲۰-۲۴ ساله	۱۵-۱۹ ساله	۱۰-۱۴ ساله	۵-۹ ساله	۰-۴ ساله		
۱۷۳	۲۰۶	۲۶۱	۲۵۷	۴۲۳	۳۱۷	۱۸۴	۱۶۳	۲۷۹۲	جیرنده.....
۶۹۲	۷۳۴	۷۲۳	۸۳۳	۷۸۳	۵۹۰	۵۱۰	۴۴۶	۷۹۱۵	چابکسر.....
۱۱۰	۱۴۰	۱۴۸	۱۷۰	۱۷۶	۱۵۷	۱۲۵	۱۲۳	۱۴۸۱	چوبر.....
۱۰۳	۱۱۳	۱۲۰	۱۳۴	۱۴۹	۱۲۴	۱۱۶	۱۱۹	۱۲۳۷	حویق.....
۶۳۰	۶۵۱	۶۷۳	۷۷۴	۸۰۷	۶۰۴	۵۱۸	۴۵۴	۷۴۸۵	خشک بیجار.....
۱۱۰۱	۱۱۲۴	۱۳۲۳	۱۳۹۶	۱۲۷۸	۱۰۷۷	۹۱۷	۸۱۰	۱۲۹۰۹	خمام.....
۱۰۴	۱۰۳	۱۲۴	۱۴۷	۱۶۳	۲۷۳	۷۸	۷۲	۱۴۵۵	دیلمان.....
۶۶	۸۱	۱۰۹	۹۵	۱۱۸	۸۱	۷۰	۵۷	۹۶۴	رانکوه.....
۵۸۶	۶۰۳	۶۰۸	۶۷۵	۸۱۹	۷۲۲	۴۸۹	۴۴۱	۷۰۰۷	رحیم آباد.....
۱۰۲۹	۱۰۸۵	۱۰۶۱	۱۱۴۸	۱۵۲۴	۱۴۵۶	۱۰۲۴	۹۰۶	۱۲۱۱۰	رستم آباد.....
							۳۳۱۴		
۴۷۹۰۵	۴۶۴۱۴	۵۶۸۲۲	۶۵۷۴۰	۵۷۳۰۶	۴۳۹۵۷	۳۶۸۶۹	۳	۵۵۷۳۶۶	رشت.....
۱۳۸۲۶	۱۲۹۲۴	۱۵۹۴۵	۱۸۰۷۸	۱۵۶۴۹	۱۱۹۱۲	۱۰۲۰۰	۹۰۶۵	۱۵۹۲۰۷	رشت ۱.....
							۱۵۲۷		
۲۰۳۹۸	۲۰۴۸۹	۲۴۹۵۱	۲۹۲۷۹	۲۵۱۸۶	۱۹۸۴۴	۱۶۵۲۸	۴	۲۳۸۲۴۶	رشت ۲.....
۱۳۶۸۱	۱۳۰۰۱	۱۵۹۲۶	۱۸۳۸۳	۱۶۴۷۱	۱۲۲۰۱	۱۰۱۴۱	۸۸۰۴	۱۵۹۹۱۳	رشت ۳.....
۱۱۱۹	۱۰۸۵	۱۲۴۵	۱۲۷۹	۱۳۲۱	۱۱۸۵	۱۰۲۳	۹۳۸	۱۲۴۵۳	رضوانشهر.....

۸۷۴	۸۷۶	۹۸۲	۱۲۲۷	۱۱۸۷	۱۲۷۸	۸۷۰	۷۵۵	۱۱۵۵۸	رودبار
۲۸۴	۲۹۰	۳۳۶	۳۴۳	۳۲۰	۲۶۰	۲۲۶	۱۷۶	۳۵۹۴	رودبنه
۲۹۶۰	۲۴۵۹	۲۶۲۸	۳۵۹۸	۴۱۸۷	۲۶۹۷	۱۹۲۲	۱۵۸۷	۳۳۹۵۱	رودسر
۵۵۲	۵۵۳	۶۵۰	۷۳۵	۶۷۴	۵۳۷	۴۷۷	۴۰۴	۶۴۰۴	سنگر
۱۲۵۷	۱۱۲۴	۱۳۲۱	۱۵۱۹	۲۰۸۲	۱۵۱۹	۱۰۹۴	۸۷۲	۱۵۶۵۸	سیاهکل
۵۶۱	۶۲۵	۶۸۸	۶۳۰	۵۶۹	۵۲۶	۴۸۰	۵۱۳	۶۱۶۳	شفت
۴۸۰	۴۰۱	۳۷۸	۴۹۶	۶۳۸	۴۴۳	۳۰۲	۲۳۱	۵۶۵۵	شلمان
۳۱۵۳	۲۹۵۵	۳۳۳۴	۴۶۱۲	۴۵۷۷	۳۳۶۱	۲۷۰۲	۲۴۴۱	۳۷۴۳۷	صومعه سرا
۲۴۲۰	۲۱۹۸	۲۵۴۴	۲۹۷۸	۳۱۱۲	۲۴۶۸	۲۰۷۵	۱۸۹۴	۲۸۰۱۴	فومن
۱۰۰۲	۸۳۵	۱۰۰۷	۱۰۹۲	۱۲۱۳	۸۹۸	۶۹۳	۶۰۴	۱۱۳۱۵	کلاچای
۶۶۵	۶۸۴	۸۰۱	۹۲۹	۸۴۱	۶۷۸	۵۶۱	۴۷۶	۸۴۰۲	کوجصفهان
۴۴۷	۴۱۱	۴۷۵	۶۳۲	۶۵۴	۴۶۲	۳۳۸	۲۵۵	۵۷۱۳	کومله
۱۲۷۷	۹۶۹	۱۱۲۵	۱۳۲۲	۱۶۲۵	۱۱۳۹	۸۵۶	۶۱۴	۱۳۷۷۲	کیانشهر
۳۳۰	۳۳۱	۳۴۸	۴۱۶	۵۲۳	۴۳۰	۲۹۲	۲۵۳	۴۱۹۱	گوراب زرمیخ
۶۲۳۳	۵۵۸۰	۶۲۴۴	۸۵۶۱	۸۲۳۹	۵۴۷۸	۴۴۶۶	۳۶۷۳	۷۲۹۵۰	لاهیجان



۲- جمعیت شهرهای کشور به تفکیک سن و جنس بر حسب استان - ۱۳۸۵ (دنباله)

شهر	مرد و زن							
	۷۵ ساله و بیش تر	۷۰-۷۴ ساله	۶۵-۶۹ ساله	۶۰-۶۴ ساله	۵۵-۵۹ ساله	۵۰-۵۴ ساله	۴۵-۴۹ ساله	۴۰-۴۴ ساله
جیرنده	۱۱۸	۸۸	۷۲	۷۷	۸۴	۹۴	۱۲۲	۱۵۳
چابکسر	۱۸۰	۱۶۰	۱۸۳	۲۳۹	۳۰۲	۴۴۰	۴۷۳	۶۲۷
چوبر	۲۴	۱۸	۲۰	۱۹	۳۱	۴۷	۸۴	۸۹
حویق	۱۴	۱۲	۹	۱۷	۲۸	۵۳	۵۵	۷۱
خشک بیجار	۲۰۵	۱۷۰	۱۷۰	۱۷۹	۱۸۲	۳۶۵	۵۰۹	۵۹۴
خمام	۲۰۷	۲۰۳	۲۱۵	۲۷۱	۳۶۶	۶۶۶	۸۹۴	۱۰۶۱
دیلمان	۶۸	۲۸	۳۵	۳۵	۲۹	۵۳	۷۵	۶۸
رانکوه	۲۳	۲۰	۲۲	۴۱	۴۹	۳۷	۵۴	۴۱
رحیم آباد	۱۹۱	۱۴۲	۱۴۰	۱۵۷	۲۳۰	۳۳۸	۳۸۷	۴۷۹
رستم آباد	۲۲۷	۱۷۳	۲۰۶	۲۲۸	۲۶۶	۴۱۴	۶۱۷	۷۴۶
رشت	۹۲۵۴	۸۲۸۹	۹۹۷۴	۱۲۹۲۷	۱۹۱۶۲	۲۸۴۸۹	۳۷۶۱۴	۴۳۵۰۱
رشت ۱	۲۴۴۷	۲۲۱۸	۲۹۷۳	۴۱۵۷	۶۳۷۹	۹۲۵۸	۱۱۴۲۲	۱۲۷۵۴
رشت ۲	۳۳۸۳	۳۰۵۳	۳۵۲۲	۴۶۱۸	۷۱۱۰	۱۰۹۷۹	۱۵۴۶۴	۱۸۱۶۸
رشت ۳	۳۴۲۴	۳۰۱۸	۳۴۷۹	۴۱۵۲	۵۶۷۳	۸۲۵۲	۱۰۷۲۸	۱۲۵۷۹
رضوانشهر	۱۸۷	۱۵۶	۱۶۳	۲۱۶	۳۱۶	۵۴۸	۷۸۶	۸۸۶

۳۴۹	۳۰۸	۲۵۹	۳۴۴	۴۰۵	۴۷۸	۶۴۷	۷۱۹	رودبار
۱۵۳	۱۵۲	۱۴۳	۱۷۴	۱۳۹	۱۵۸	۱۸۲	۲۵۸	رودبنه
۷۴۲	۶۷۵	۷۰۴	۹۷۳	۱۳۱۹	۲۰۱۵	۲۵۸۹	۲۸۹۶	رودسر
۱۲۰	۱۲۲	۱۰۰	۱۴۳	۱۷۱	۲۶۷	۴۱۳	۴۸۶	سنگر
۳۸۱	۳۱۷	۲۵۹	۳۵۲	۴۲۲	۷۶۵	۱۰۹۵	۱۲۷۹	سیاهکل
۱۲۴	۱۰۹	۶۹	۱۰۷	۱۱۲	۲۶۸	۳۴۴	۴۳۸	شفت
۲۴۲	۲۱۵	۲۰۲	۲۶۳	۲۵۵	۳۰۲	۳۸۳	۴۲۴	شلمان
۵۶۷	۵۳۶	۴۸۷	۶۴۳	۹۸۴	۱۷۲۰	۲۶۱۳	۲۷۵۲	صومعه سرا
۴۸۱	۴۴۲	۳۳۵	۵۱۳	۸۳۶	۱۳۴۵	۱۹۹۲	۲۳۸۱	فومن
۲۶۱	۲۴۰	۲۴۲	۳۰۷	۴۵۶	۷۵۴	۸۰۰	۹۱۱	کلاچای
۲۰۹	۱۷۱	۱۷۹	۲۱۳	۲۹۱	۴۵۳	۵۷۲	۶۷۹	کوچصفهان
۱۷۴	۱۶۶	۱۷۱	۱۸۲	۲۱۵	۲۶۱	۳۹۳	۴۷۷	کومله
۳۶۹	۳۷۵	۴۰۳	۴۴۱	۴۴۴	۶۹۶	۹۸۲	۱۱۳۵	کیاشهر
۸۹	۹۵	۱۱۳	۹۱	۱۵۳	۲۱۰	۲۳۳	۲۸۴	گوراب زرمیخ
۱۶۴۶	۱۴۴۰	۱۵۲۳	۲۱۴۹	۲۷۹۴	۳۹۲۳	۴۹۸۸	۶۰۱۳	لاهیجان



۲- جمعیت شهرهای کشور به تفکیک سن و جنس بر حسب استان - ۱۳۸۵ (دنباله)

مرد								جمع	شهر
۳۵-۳۹ ساله	۳۰-۳۴ ساله	۲۵-۲۹ ساله	۲۰-۲۴ ساله	۱۵-۱۹ ساله	۱۰-۱۴ ساله	۵-۹ ساله	۰-۴ ساله		
۸۹	۱۰۶	۱۲۷	۱۱۴	۱۷۸	۱۵۰	۹۶	۸۵	۱۳۵۰	جیرنده
۳۴۱	۳۷۱	۳۶۶	۳۸۸	۳۷۸	۲۷۰	۲۵۵	۲۴۰	۳۹۲۰	چابکسر
۵۴	۷۸	۷۲	۷۶	۹۳	۷۷	۶۸	۵۸	۷۴۴	چوبر
۶۵	۵۳	۵۵	۶۸	۷۹	۴۹	۵۶	۶۵	۶۲۴	حویق
۳۰۵	۳۳۸	۳۱۳	۳۶۶	۴۰۵	۳۱۵	۲۷۱	۲۲۶	۳۷۵۴	خشک بیجار
۵۶۰	۵۵۴	۶۴۶	۶۷۰	۶۴۷	۵۸۴	۴۶۲	۴۱۵	۶۵۴۱	خمام
۵۵	۴۱	۵۹	۵۹	۱۰۵	۱۱۳	۳۸	۳۸	۶۹۷	دیلمان
۳۳	۴۳	۵۵	۴۸	۵۸	۴۰	۳۱	۲۷	۴۷۶	رانکوه
۳۱۰	۲۹۳	۲۵۸	۳۰۹	۳۹۹	۳۸۱	۲۴۲	۲۲۵	۳۴۲۲	رحیم آباد
۵۵۴	۵۲۶	۴۷۸	۵۵۰	۸۱۲	۷۴۵	۵۱۹	۴۸۴	۶۱۴۳	رستم آباد
						۱۸۷۹	۱۷۰۷		
۲۴۲۲۴	۲۳۱۸۱	۲۷۶۵۶	۳۰۶۷۷	۲۸۵۳۰	۲۲۴۵۱	۹	۰	۲۷۸۷۲۳	رشت
۶۸۸۰	۶۳۸۸	۷۵۲۰	۸۴۲۹	۷۸۷۹	۶۱۳۶	۵۱۷۸	۴۶۴۵	۷۹۴۶۵	رشت ۱
۱۰۴۸۲	۱۰۲۶۴	۱۲۱۴۳	۱۳۲۵۱	۱۲۳۶۹	۱۰۰۹۸	۸۴۲۹	۷۸۳۸	۱۱۸۹۶۹	رشت ۲
۶۸۶۲	۶۵۲۹	۷۹۹۳	۸۹۹۷	۸۲۸۲	۶۲۱۷	۵۱۹۲	۴۵۸۷	۸۰۲۸۹	رشت ۳

۵۷۶	۵۳۱	۵۷۳	۵۶۲	۶۶۳	۵۵۸	۵۲۶	۴۴۷	۶۱۴۴	رضوانشهر
۴۴۸	۴۲۹	۴۶۰	۶۰۲	۶۰۲	۶۶۴	۴۳۸	۴۰۶	۵۷۹۶	رودبار
۱۵۳	۱۶۶	۱۷۸	۱۶۶	۱۷۲	۱۳۲	۱۱۸	۹۶	۱۸۴۷	رودبنه
۱۴۴۲	۱۱۷۰	۱۲۵۸	۱۷۹۹	۲۲۵۰	۱۳۷۷	۱۰۰۶	۸۱۸	۱۷۱۵۵	رودسر
۲۹۷	۲۹۳	۲۹۹	۳۲۱	۳۳۵	۲۷۲	۲۳۹	۲۱۹	۳۱۷۵	سنگر
۶۰۴	۵۵۰	۶۱۰	۶۷۹	۸۹۴	۷۱۷	۵۵۹	۴۳۴	۷۴۹۱	سیاهکل
۲۹۴	۳۱۸	۳۴۰	۳۰۲	۲۹۶	۲۷۲	۲۴۹	۲۷۶	۳۱۱۵	شفت
۲۲۷	۱۹۸	۱۹۱	۲۳۸	۳۱۵	۲۳۸	۱۵۸	۱۱۸	۲۷۸۶	شلمان
۱۵۵۳	۱۴۹۸	۱۶۱۷	۲۱۹۱	۲۲۷۳	۱۶۶۵	۱۳۸۵	۱۲۶۵	۱۸۸۴۲	صومعه سرا
۱۱۹۸	۱۰۷۱	۱۲۲۲	۱۴۳۳	۱۵۴۹	۱۳۱۳	۱۰۲۴	۹۷۷	۱۴۰۹۳	فومن
۵۰۲	۳۹۴	۴۸۲	۴۸۳	۶۲۷	۴۶۱	۳۳۹	۲۹۱	۵۵۹۲	کلاچای
۳۵۰	۳۳۱	۳۸۹	۴۵۹	۴۰۶	۳۳۱	۲۸۰	۲۳۴	۴۱۶۵	کوچصفهان
۲۰۱	۲۲۲	۲۲۶	۳۰۷	۳۳۵	۲۱۷	۱۶۸	۱۲۵	۲۷۹۸	کومله
۶۲۱	۴۶۱	۵۳۹	۶۴۸	۸۳۵	۵۸۹	۴۰۵	۳۱۵	۶۸۸۸	کیاشهر
۱۴۶	۱۶۷	۱۶۹	۱۸۵	۲۵۳	۲۳۰	۱۶۳	۱۳۱	۲۰۷۹	گوراب زمیخ
۳۰۷۶	۲۶۷۳	۲۹۴۸	۳۹۰۰	۴۱۷۴	۲۷۸۵	۲۲۷۸	۱۹۰۶	۳۶۳۱۶	لاهیجان



۲- جمعیت شهرهای کشور به تفکیک سن و جنس بر حسب استان - ۱۳۸۵ (دنباله)

شهر	مرد						
	۴۰-۴۴ ساله	۴۵-۴۹ ساله	۵۰-۵۴ ساله	۵۵-۵۹ ساله	۶۰-۶۴ ساله	۶۵-۶۹ ساله	۷۰-۷۴ ساله و بیش تر
جیرنده	۸۵	۵۶	۴۲	۳۲	۳۷	۳۷	۶۵
چابکسر	۳۰۶	۲۴۶	۲۲۲	۱۵۲	۱۲۱	۹۵	۸۵
چوبر	۴۲	۴۳	۲۵	۱۳	۱۰	۱۴	۱۴
حویق	۳۸	۲۸	۳۰	۱۰	۱۱	۶	۶
خشک بیجار	۳۱۹	۲۶۲	۱۷۹	۸۴	۸۰	۹۲	۱۱۰
خمام	۵۴۰	۴۸۰	۳۴۴	۲۱۴	۱۲۶	۱۰۱	۹۴
دیلمان	۳۱	۳۴	۲۷	۱۲	۱۷	۱۹	۴۰
رانکوه	۲۲	۲۴	۱۷	۱۹	۲۲	۱۷	۱۲
رحیم آباد	۲۳۱	۱۸۱	۱۷۲	۱۰۸	۷۷	۷۵	۸۸
رستم آباد	۳۷۶	۳۳۷	۲۲۲	۱۲۰	۱۱۱	۱۱۵	۱۰۱
رشت	۲۲۰۰۰	۱۸۷۹۵	۱۴۸۲۱	۱۰۰۵۶	۶۸۵۴	۵۲۱۱	۴۱۹۵
رشت ۱	۶۴۰۷	۵۶۵۴	۴۷۸۶	۳۴۰۵	۲۳۱۷	۱۶۱۹	۱۰۶۷
رشت ۲	۹۲۷۸	۷۸۵۸	۵۷۷۵	۳۸۰۱	۲۴۱۰	۱۸۵۱	۱۵۷۱
رشت ۳	۶۳۱۵	۵۲۸۳	۴۲۶۰	۲۸۵۰	۲۱۲۷	۱۷۴۱	۱۵۵۷

۹۰	۷۷	۷۴	۱۱۹	۱۶۴	۳۱۵	۴۱۶	۴۵۳	رضوانشهر
۱۶۹	۱۵۸	۱۲۴	۱۵۷	۲۱۵	۲۴۲	۳۰۹	۳۷۳	رودبار
۸۰	۷۸	۷۰	۷۵	۶۸	۶۸	۹۲	۱۳۵	رودبند
۳۵۵	۳۴۹	۳۷۶	۴۷۴	۶۹۴	۱۰۱۹	۱۲۸۵	۱۴۸۳	رودسر
۵۸	۶۲	۴۸	۶۲	۷۷	۱۴۸	۲۰۳	۲۴۲	سنگر
۱۹۵	۱۵۰	۱۲۶	۱۶۹	۲۳۳	۳۹۴	۵۴۶	۶۳۱	سیاهکل
۵۴	۴۷	۳۶	۴۹	۶۰	۱۲۷	۱۷۸	۲۱۷	شفت
۱۲۱	۱۰۶	۸۷	۱۲۲	۱۲۵	۱۵۰	۱۸۶	۲۰۶	شلمان
۲۵۵	۲۷۳	۲۴۶	۳۳۳	۵۳۲	۹۲۲	۱۳۹۸	۱۴۳۶	صومعه سرا
۲۰۷	۱۹۷	۱۵۱	۲۶۱	۴۶۵	۷۴۴	۱۰۶۰	۱۲۲۱	فومن
۱۳۵	۱۱۷	۱۱۶	۱۶۶	۲۳۷	۳۷۵	۳۸۴	۴۸۳	کلاچای
۹۳	۸۵	۹۱	۱۰۴	۱۵۳	۲۲۴	۲۹۱	۳۴۴	کوچصفهان
۸۲	۷۰	۸۳	۷۹	۱۱۰	۱۳۶	۲۰۹	۲۲۸	کومله
۱۹۴	۱۹۱	۱۸۷	۲۰۵	۲۳۶	۳۵۵	۵۲۴	۵۸۳	کیاشهر
۴۱	۴۸	۵۳	۵۱	۶۸	۱۱۵	۱۱۱	۱۴۸	گوراب زرمیخ
۷۸۷	۷۱۳	۸۲۷	۱۱۲۷	۱۴۷۷	۲۰۱۴	۲۵۵۸	۳۰۷۳	لاهیجان



۲- جمعیت شهرهای کشور به تفکیک سن و جنس بر حسب استان - ۱۳۸۵ (دنباله)

زن								جمع	شهر
۳۵-۳۹ ساله	۳۰-۳۴ ساله	۲۵-۲۹ ساله	۲۰-۲۴ ساله	۱۵-۱۹ ساله	۱۰-۱۴ ساله	۵-۹ ساله	۰-۴ ساله		
۸۴	۱۰۰	۱۳۴	۱۴۳	۲۴۵	۱۶۷	۸۸	۷۸	۱۴۴۲	جیرنده
۳۵۱	۳۶۳	۳۵۷	۴۴۵	۴۰۵	۳۲۰	۲۵۵	۲۰۶	۳۹۹۵	چابکسر
۵۶	۶۲	۷۶	۹۴	۸۳	۸۰	۵۷	۶۵	۷۳۷	چوبر
۳۸	۶۰	۶۵	۶۶	۷۰	۷۵	۶۰	۵۴	۶۱۳	حویق
۳۲۵	۳۱۳	۳۶۰	۴۰۸	۴۰۲	۲۸۹	۲۴۷	۲۲۸	۳۷۳۱	خشک بیجار
۵۴۱	۵۷۰	۶۷۷	۷۲۶	۶۳۱	۴۹۳	۴۵۵	۳۹۵	۶۳۶۸	خمام
۴۹	۶۲	۶۵	۸۸	۵۸	۱۶۰	۴۰	۳۴	۷۵۸	دیلمان
۳۳	۳۸	۵۴	۴۷	۶۰	۴۱	۳۹	۳۰	۴۸۸	رانکوه
۲۷۶	۳۱۰	۳۵۰	۳۶۶	۴۲۰	۳۴۱	۲۴۷	۲۱۶	۳۵۸۵	رحیم آباد
۴۷۵	۵۵۹	۵۸۳	۵۹۸	۷۱۲	۷۱۱	۵۰۵	۴۲۲	۵۹۶۷	رستم آباد
						۱۸۰۷	۱۶۰۷		
۲۳۶۸۱	۲۳۲۳۳	۲۹۱۶۶	۳۵۰۶۳	۲۸۷۷۶	۲۱۵۰۶	۰	۳	۲۷۸۶۴۳	رشت
۶۹۴۶	۶۵۳۶	۸۴۲۵	۹۶۴۹	۷۷۷۰	۵۷۷۶	۵۰۲۲	۴۴۲۰	۷۹۷۴۲	رشت ۱
۹۹۱۶	۱۰۲۲۵	۱۲۸۰۸	۱۶۰۲۸	۱۲۸۱۷	۹۷۴۶	۸۰۹۹	۷۴۳۶	۱۱۹۲۷۷	رشت ۲

۶۸۱۹	۶۴۷۲	۷۹۳۳	۹۳۸۶	۸۱۸۹	۵۹۸۴	۴۹۴۹	۴۲۱۷	۷۹۶۲۴	رشت ۳
۵۴۳	۵۵۴	۶۷۲	۷۱۷	۶۵۸	۶۲۷	۴۹۷	۴۹۱	۶۳۰۹	رضوانشهر
۴۲۶	۴۴۷	۵۲۲	۶۲۵	۵۸۵	۶۱۴	۴۳۲	۳۴۹	۵۷۶۲	رودبار
۱۳۱	۱۲۴	۱۵۸	۱۷۷	۱۴۸	۱۲۸	۱۰۸	۸۰	۱۷۴۷	رودبند
۱۵۱۸	۱۲۸۹	۱۳۷۰	۱۷۹۹	۱۹۳۷	۱۳۲۰	۹۱۶	۷۶۹	۱۶۷۹۶	رودسر
۲۵۵	۲۶۰	۳۵۱	۴۱۴	۳۳۹	۲۶۵	۲۳۸	۱۸۵	۳۲۲۹	سنگر
۶۵۳	۵۷۴	۷۱۱	۸۴۰	۱۱۸۸	۸۰۲	۵۳۵	۴۳۸	۸۱۶۷	سیاهکل
۲۶۷	۳۰۷	۳۴۸	۳۲۸	۲۷۳	۲۵۴	۲۳۱	۲۳۷	۳۰۴۸	شفت
۲۵۳	۲۰۳	۱۸۷	۲۵۸	۳۲۳	۲۰۵	۱۴۴	۱۱۳	۲۸۶۹	شلمان
۱۶۰۰	۱۴۵۷	۱۷۱۷	۲۴۲۱	۲۳۰۴	۱۶۹۶	۱۳۱۷	۱۱۷۶	۱۸۵۹۵	صومعه سرا
۱۲۲۲	۱۱۲۷	۱۳۲۲	۱۵۴۵	۱۵۶۳	۱۱۵۵	۱۰۵۱	۹۱۷	۱۳۹۲۱	فومن
۵۰۰	۴۴۱	۵۲۵	۶۰۹	۵۸۶	۴۳۷	۳۵۴	۳۱۳	۵۷۲۳	کلاچای
۳۱۵	۳۵۳	۴۱۲	۴۷۰	۴۳۵	۳۴۷	۲۸۱	۲۴۲	۴۲۳۷	کوجصفهان
۲۴۶	۱۸۹	۲۴۹	۳۲۵	۳۱۹	۲۴۵	۱۷۰	۱۳۰	۲۹۱۵	کومله
۶۵۶	۵۰۸	۵۸۶	۶۷۴	۷۹۰	۵۵۰	۴۵۱	۲۹۹	۶۸۸۴	کیاشهر
۱۸۴	۱۶۴	۱۷۹	۲۳۱	۲۷۰	۲۰۰	۱۲۹	۱۲۲	۲۱۱۲	گوراب زرمیخ
۳۱۵۷	۲۹۰۷	۳۲۹۶	۴۶۶۱	۴۰۶۵	۲۶۹۳	۲۱۸۸	۱۷۶۷	۳۶۶۳۴	لاهیجان



۲- جمعیت شهرهای کشور به تفکیک سن و جنس بر حسب استان - ۱۳۸۵ (دنباله)

شهر	زن							
	۷۵ ساله و بیشتر	۷۴-۷۰ ساله	۶۹-۶۵ ساله	۶۴-۶۰ ساله	۵۹-۵۵ ساله	۵۴-۵۰ ساله	۴۹-۴۵ ساله	۴۴-۴۰ ساله
جیرنده	۵۳	۳۷	۳۵	۴۰	۵۲	۵۲	۶۶	۶۸
چابکسر	۹۵	۷۶	۸۸	۱۱۸	۱۵۰	۲۱۸	۲۲۷	۳۲۱
چوبر	۱۰	۱۱	۶	۹	۱۸	۲۲	۴۱	۴۷
حویق	۸	۷	۳	۶	۱۸	۲۳	۲۷	۳۳
خشک بیجار	۹۵	۸۱	۷۸	۹۹	۹۸	۱۸۶	۲۴۷	۲۷۵
خمام	۱۱۳	۹۹	۱۱۴	۱۴۵	۱۵۲	۳۲۲	۴۱۴	۵۲۱
دیلمان	۲۸	۱۹	۱۶	۱۸	۱۷	۲۶	۴۱	۳۷
رانکوه	۱۱	۱۲	۵	۱۹	۳۰	۲۰	۳۰	۱۹
رحیم آباد	۱۰۳	۶۹	۶۵	۸۰	۱۲۲	۱۶۶	۲۰۶	۲۴۸
رستم آباد	۱۲۶	۸۰	۹۱	۱۱۷	۱۴۶	۱۹۲	۲۸۰	۳۷۰
رشت	۵۰۵۹	۴۰۸۶	۴۷۶۳	۶۰۷۳	۹۱۰۶	۱۳۶۶۸	۱۸۸۱۹	۲۱۵۰۱
رشت ۱	۱۳۸۰	۱۰۶۳	۱۳۵۴	۱۸۴۰	۲۹۷۴	۴۴۷۲	۵۷۶۸	۶۳۴۷
رشت ۲	۱۸۱۲	۱۵۰۲	۱۶۷۱	۲۲۰۸	۳۳۰۹	۵۲۰۴	۷۶۰۶	۸۸۹۰

۱۸۶۷	۱۵۲۱	۱۷۳۸	۲۰۲۵	۲۸۲۳	۳۹۹۲	۵۴۴۵	۶۲۶۴	رشت ۳
۹۷	۷۹	۸۹	۹۷	۱۵۲	۲۳۳	۳۷۰	۴۳۳	رضوانشهر
۱۸۰	۱۵۰	۱۳۵	۱۸۷	۱۹۰	۲۳۶	۳۳۸	۳۴۶	رودبار
۷۳	۷۴	۷۳	۹۹	۷۱	۹۰	۹۰	۱۲۳	رودبنه
۳۸۷	۳۲۶	۳۲۸	۴۹۹	۶۲۵	۹۹۶	۱۳۰۴	۱۴۱۳	رودسر
۶۲	۶۰	۵۲	۸۱	۹۴	۱۱۹	۲۱۰	۲۴۴	سنگر
۱۸۶	۱۶۷	۱۳۳	۱۸۳	۱۸۹	۳۷۱	۵۴۹	۶۴۸	سیاهکل
۷۰	۶۲	۳۳	۵۸	۵۲	۱۴۱	۱۶۶	۲۲۱	شفت
۱۲۱	۱۰۹	۱۱۵	۱۴۱	۱۳۰	۱۵۲	۱۹۷	۲۱۸	شلمان
۳۱۲	۲۶۳	۲۴۱	۳۱۰	۴۵۲	۷۹۸	۱۲۱۵	۱۳۱۶	صومعه سرا
۲۷۴	۲۴۵	۱۸۴	۲۵۲	۳۷۱	۶۰۱	۹۳۲	۱۱۶۰	فومن
۱۲۶	۱۲۳	۱۲۶	۱۴۱	۲۱۹	۳۷۹	۴۱۶	۴۲۸	کلاچای
۱۱۶	۸۶	۸۸	۱۰۹	۱۳۸	۲۲۹	۲۸۱	۳۳۵	کوچصفهان
۹۲	۹۶	۸۸	۱۰۳	۱۰۵	۱۲۵	۱۸۴	۲۴۹	کومله
۱۷۵	۱۸۴	۲۱۶	۲۳۶	۲۰۸	۳۴۱	۴۵۸	۵۵۲	کیاشهر
۴۸	۴۷	۶۰	۴۰	۸۵	۹۵	۱۲۲	۱۳۶	گوراب زرمیخ
۸۵۹	۷۲۷	۶۹۶	۱۰۲۲	۱۳۱۷	۱۹۰۹	۲۴۳۰	۲۹۴۰	لاهیجان



۲- جمعیت شهرهای کشور به تفکیک سن و جنس بر حسب استان - ۱۳۸۵ (دنباله)

مرد و زن								جمع	شهر
۳۵-۳۹ ساله	۳۰-۳۴ ساله	۲۵-۲۹ ساله	۲۰-۲۴ ساله	۱۵-۱۹ ساله	۱۰-۱۴ ساله	۵-۹ ساله	۰-۴ ساله		
۸۶۱	۷۹۰	۹۱۴	۱۱۵۱	۱۲۶۲	۸۳۸	۶۶۶	۵۸۸	۱۰۸۷۶	لشت نشاء
۵۸۲۹	۵۵۷۶	۵۷۸۷	۶۸۹۴	۷۵۰۵	۵۳۱۱	۴۳۲۸	۳۵۴۳	۶۵۶۱۴	لنگرود
۱۱۳۹	۱۲۳۸	۱۴۹۲	۱۷۵۲	۱۷۸۵	۱۷۱۶	۱۱۸۷	۱۱۴۵	۱۴۶۰۶	لوشان
۴۹۳	۵۲۹	۶۵۷	۷۵۶	۷۵۱	۶۴۲	۵۸۱	۵۰۱	۶۳۷۲	لوندویل
۲۱۷	۲۰۵	۲۱۴	۲۶۲	۲۹۴	۲۵۹	۲۱۰	۱۹۵	۲۶۱۰	لیسار
۱۰۴۰	۸۴۵	۹۹۵	۱۰۵۷	۱۲۴۵	۱۱۴۹	۸۶۵	۸۷۲	۱۱۰۲۱	ماسال
۴۲	۳۸	۵۳	۴۲	۵۱	۳۵	۲۱	۲۳	۵۵۹	ماسوله
۶۰۲	۵۷۸	۶۴۱	۷۰۱	۷۶۲	۵۹۸	۵۰۹	۴۶۴	۶۸۰۴	مرجقل (تولم شهر)
۱۴۷۸	۱۴۲۴	۱۴۶۰	۲۳۷۴	۲۱۳۰	۱۹۰۸	۱۳۳۴	۱۱۸۰	۱۷۱۷۹	منجیل
۲۶۰	۱۸۴	۲۱۹	۲۹۳	۲۶۴	۲۱۹	۱۶۹	۱۳۵	۲۹۷۷	واجارگاه
۳۵۲۷	۳۴۳۹	۳۹۹۸	۴۶۴۰	۴۹۶۵	۳۹۵۰	۳۳۰۷	۳۱۰۴	۴۱۶۵۸	هشتپر
		۱۰۳۴	۱۳۳۷۱	۱۴۱۰۵	۱۰۴۳	۷۴۴۵	۷۳۹۱	۱۰۲۰۱	
۷۱۳۵۴	۸۱۴۵۸	۴۶	۰	۱	۵۴	۱	۳	۵۰	استان لرستان
۲۷۵۶	۳۰۴۷	۳۷۰۷	۴۳۹۳	۵۳۵۱	۴۰۹۷	۲۹۲۹	۲۸۱۶	۳۸۱۵۳	ازنا
۳۸۱	۳۹۵	۵۰۸	۶۳۰	۶۳۴	۴۵۵	۳۴۰	۳۴۲	۵۲۶۸	اشترینان

۲۱۳۳	۲۳۳۵	۲۸۳۸	۳۶۰۰	۴۵۳۷	۳۰۷۷	۲۱۳۹	۲۲۸۴	۲۸۶۰۳	الشتر
۵۴۳۷	۶۰۶۰	۷۹۳۳	۱۰۳۱۷	۱۱۱۹۶	۸۸۲۷	۶۵۲۹	۶۱۷۰	۷۹۹۷۲	الیگودرز
								۱۴۶۷	
۱۵۹۸۱	۱۷۱۹۱	۲۲۶۱۶	۳۰۴۰۰	۲۷۹۲۳	۲۰۵۱۲	۱۵۶۳۴	۸	۲۲۹۵۴۱	بروجرد
۱۷۸۶	۲۱۸۲	۲۶۰۲	۲۶۶۴	۳۲۷۰	۲۴۴۷	۱۷۱۳	۱۹۰۳	۲۲۹۰۰	پلدختر
۸۱	۱۰۰	۱۱۴	۱۴۲	۱۲۴	۱۰۱	۹۵	۱۰۰	۱۰۹۴	چالانچولان
۱۰۹	۱۱۷	۱۷۰	۱۹۳	۲۷۸	۱۶۶	۱۲۶	۱۰۹	۱۶۳۱	چغلوئندی
۳۴۷	۵۰۸	۵۵۹	۵۷۵	۶۷۱	۵۳۷	۳۰۵	۴۳۴	۴۸۱۰	چقابل
								۲۳۴۳	
۲۴۱۸۸	۲۷۱۹۷	۳۴۱۳۷	۴۷۰۹۹	۴۶۷۴۵	۳۲۰۸۳	۲۳۲۲۶	۲	۳۳۳۹۴۵	خرم‌آباد
۱۳۶	۱۶۱	۲۱۱	۲۶۰	۳۲۳	۲۵۰	۱۷۵	۱۸۳	۲۱۲۴	درب گنبد
۷۱۸۸	۷۹۹۸	۱۰۴۲۵	۱۳۲۲۸	۱۳۵۸۶	۱۰۴۹۰	۷۴۴۷	۷۳۷۱	۱۰۱۲۱۹	دورود
۱۸۶	۲۵۶	۳۳۱	۳۷۷	۴۶۶	۲۵۶	۱۸۸	۱۸۲	۲۹۰۷	زاغه
۲۱۳	۲۶۱	۳۴۴	۳۷۵	۴۸۷	۴۱۳	۲۲۱	۲۹۶	۳۲۶۹	سپیددشت
۸۷	۱۱۰	۱۳۹	۱۶۴	۲۵۸	۱۶۴	۹۴	۱۲۷	۱۴۲۲	سراب دوره
۱۶۵	۲۰۴	۲۹۱	۳۳۰	۴۶۷	۳۶۲	۲۴۰	۲۸۰	۲۸۷۸	فیروزآباد
۲۶۴	۳۰۳	۴۱۲	۴۲۵	۵۸۰	۴۳۴	۲۹۳	۳۱۷	۳۷۵۷	کونانی
۵۷۴۶	۷۲۶۴	۸۷۸۷	۹۹۶۱	۱۳۱۵۱	۱۰۸۰۹	۷۱۷۵	۶۹۰۰	۸۵۹۹۷	کوه‌دشت
۲۰۸	۲۷۲	۳۷۴	۴۰۷	۵۰۱	۴۱۶	۲۴۱	۲۴۳	۳۲۷۵	گراب
۱۵۲	۱۵۱	۱۹۱	۲۱۱	۳۲۳	۱۶۸	۱۲۵	۱۳۳	۱۸۸۲	محمودوند
۴۹۷	۶۴۰	۸۴۹	۱۰۳۵	۱۱۵۱	۷۹۵	۴۸۸	۵۵۷	۷۶۴۱	معمولان
۶۸	۱۰۵	۱۱۶	۱۴۰	۱۸۱	۱۹۸	۹۱	۱۰۱	۱۳۳۲	مومن‌آباد
۳۲۴۵	۴۶۰۱	۵۷۹۲	۶۷۸۴	۸۸۴۸	۷۲۹۷	۴۶۳۷	۴۹۵۵	۵۶۵۳۰	نورآباد



۲- جمعیت شهرهای کشور به تفکیک سن و جنس بر حسب استان - ۱۳۸۵ (دنباله)

شهر	مرد و زن							
	۴۰-۴۴ ساله	۴۵-۴۹ ساله	۵۰-۵۴ ساله	۵۵-۵۹ ساله	۶۰-۶۴ ساله	۶۵-۶۹ ساله	۷۰-۷۴ ساله	۷۵ ساله و بیش‌تر
لشت‌نشاء	۹۲۹	۷۵۴	۵۷۱	۳۱۱	۳۰۳	۲۸۱	۲۷۰	۳۸۷
لنگرود	۵۵۱۰	۴۲۰۹	۳۱۷۳	۲۲۳۲	۱۸۶۲	۱۳۴۹	۱۲۸۵	۱۲۲۱
لوشان	۸۶۵	۶۳۹	۴۵۲	۳۶۸	۲۴۹	۱۶۵	۱۸۹	۲۲۵
لوندویل	۳۶۹	۲۹۵	۲۴۲	۱۸۵	۱۰۶	۷۸	۷۶	۱۱۱
لیسار	۱۸۰	۱۷۳	۱۰۷	۹۷	۴۳	۴۱	۴۱	۷۲
ماسال	۹۱۸	۶۳۰	۴۶۹	۲۷۵	۱۶۴	۱۵۳	۱۵۴	۱۹۰
ماسوله	۴۰	۳۰	۲۷	۲۴	۱۵	۳۰	۳۶	۵۲
مرجقل (تولم شهر)	۵۱۹	۴۵۴	۳۰۴	۱۹۰	۱۴۴	۱۰۵	۱۱۷	۱۱۶
منجیل	۱۱۱۹	۸۳۹	۵۷۸	۳۷۶	۲۸۷	۲۵۳	۲۲۲	۲۱۷
واجارگاه	۲۳۱	۲۴۳	۱۹۳	۱۲۴	۱۰۲	۱۰۱	۱۰۱	۱۳۹
هشتپر	۳۰۹۷	۲۴۵۴	۱۸۱۹	۱۱۲۵	۶۸۲	۵۵۳	۳۹۶	۶۰۲
استان لرستان	۵۶۲۷	۵۱۶۴	۳۷۹۴۱	۲۴۰۳۶	۱۷۱۱۰	۱۶۶۱۸	۱۴۶۱۵	۱۸۱۷۱

							۸	۴	
۸۰۹	۶۲۶	۷۴۹	۶۴۴	۸۷۸	۱۳۰۹	۱۷۹۸	۲۲۴۴	ازنا.....	
۱۸۸	۱۳۰	۱۳۱	۱۱۷	۱۶۳	۲۳۹	۲۸۷	۳۲۸	اشترینان.....	
۳۹۴	۳۴۰	۳۴۳	۳۲۲	۶۴۱	۹۷۸	۱۲۹۱	۱۳۵۱	الشت.....	
۱۳۹۵	۱۲۰۵	۱۳۶۵	۱۳۵۲	۱۷۰۲	۲۶۱۴	۳۵۷۹	۴۲۹۱	الیگودرز.....	
۵۱۴۱	۴۴۷۶	۴۸۱۹	۵۱۲۳	۶۶۲۸	۱۰۳۰۸	۱۳۲۰۴	۱۴۹۰۷	بروجرد.....	
۲۹۳	۲۶۱	۲۷۱	۳۳۲	۴۷۲	۶۰۳	۹۱۴	۱۱۸۷	پلدختر.....	
۲۵	۲۲	۱۷	۱۷	۲۲	۳۶	۴۳	۵۵	چالانچولان.....	
۳۱	۳۵	۳۱	۳۸	۲۶	۵۷	۷۱	۷۴	چغلودی.....	
۶۳	۴۹	۷۰	۷۰	۱۱۱	۱۳۲	۱۶۲	۲۱۷	چقابل.....	
۵۴۰۹	۴۱۲۳	۴۸۴۲	۴۸۳۷	۷۶۱۲	۱۲۵۷۰	۱۷۶۳۷	۱۸۸۰۸	خرم‌آباد.....	
۳۴	۲۷	۲۵	۵۲	۳۰	۶۸	۸۸	۱۰۱	درب گنبد.....	
۱۷۹۳	۱۴۱۶	۱۷۱۶	۱۶۱۳	۲۳۲۹	۳۶۱۰	۵۴۴۹	۵۵۶۰	دورود.....	
۶۳	۵۲	۵۹	۷۴	۷۱	۱۰۴	۱۱۵	۱۲۷	زاغه.....	
۵۶	۵۰	۴۶	۶۳	۵۵	۱۰۲	۱۳۰	۱۵۷	سپیددشت.....	
۳۰	۱۹	۱۵	۱۷	۲۵	۵۸	۵۷	۵۸	سراب دوره.....	
۴۸	۳۸	۳۷	۵۰	۵۸	۸۶	۱۰۱	۱۲۱	فیروزآباد.....	
۸۶	۴۲	۵۹	۹۴	۷۱	۱۱۰	۱۱۶	۱۵۱	کونانی.....	
۱۲۶۰	۹۶۷	۱۱۳۸	۱۲۵۹	۱۵۴۲	۲۶۹۴	۳۷۲۷	۳۶۱۷	کوهدشت.....	
۴۲	۴۰	۴۸	۸۳	۵۹	۷۶	۱۲۴	۱۴۱	گراب.....	
۴۳	۲۴	۳۱	۳۱	۳۳	۵۱	۱۰۶	۱۰۹	محمودوند.....	
۱۳۱	۱۰۰	۱۰۷	۱۱۳	۱۹۱	۲۶۷	۳۷۳	۳۴۷	معمولان.....	
۴۶	۳۵	۲۶	۲۷	۳۰	۴۳	۵۰	۷۵	مومن‌آباد.....	
۷۹۱	۵۳۸	۶۷۳	۷۸۲	۱۲۸۷	۱۸۲۶	۲۲۲۶	۲۲۴۸	نورآباد.....	



۲- جمعیت شهرهای کشور به تفکیک سن و جنس بر حسب استان - ۱۳۸۵ (دنباله)

مرد								جمع	شهر
۳۵-۳۹ ساله	۳۰-۳۴ ساله	۲۵-۲۹ ساله	۲۰-۲۴ ساله	۱۵-۱۹ ساله	۱۰-۱۴ ساله	۵-۹ ساله	۰-۴ ساله		
۴۱۷	۳۷۲	۴۶۱	۵۴۲	۶۲۰	۴۲۱	۳۳۴	۳۱۸	۵۳۹۹	لشت‌نشاء.....
۲۸۸۰	۲۸۰۱	۲۸۱۵	۳۱۹۱	۳۶۶۲	۲۷۲۶	۲۲۱۹	۱۷۷۸	۳۲۷۴۷	لنگرود.....
۵۹۶	۶۶۲	۷۵۰	۸۴۲	۹۱۶	۸۵۱	۶۲۴	۶۱۵	۷۴۵۴	لوشان.....
۲۶۵	۲۷۴	۲۹۹	۳۴۵	۳۸۰	۳۳۵	۲۸۲	۲۵۰	۳۱۷۲	لوندویل.....
۱۱۲	۹۳	۱۰۱	۱۲۷	۱۵۷	۱۲۳	۱۱۳	۹۳	۱۳۰۳	لیسار.....
۵۲۷	۳۹۵	۴۷۷	۴۵۶	۵۹۳	۶۲۹	۴۶۶	۴۵۹	۵۵۳۹	ماسال.....
۲۰	۲۳	۱۸	۲۸	۲۹	۱۹	۱۰	۱۵	۲۸۴	ماسوله.....
۲۸۳	۳۰۲	۳۲۲	۳۱۷	۳۹۲	۲۹۹	۲۵۷	۲۳۴	۳۴۱۳	مرجقل (تولم شهر).....
۷۸۲	۶۷۸	۶۹۹	۱۴۴۹	۱۲۵۰	۹۵۹	۶۷۴	۶۰۶	۹۱۵۶	منجیل.....
۱۳۲	۸۴	۱۰۲	۱۳۹	۱۴۶	۱۱۸	۹۶	۶۷	۱۴۷۷	واجارگاه.....
۱۷۳۲	۱۶۶۷	۱۸۷۶	۲۲۰۳	۲۴۶۳	۲۰۱۷	۱۶۲۶	۱۶۰۸	۲۰۷۷۴	هشتپر.....

۶۶	۵۰	۴۶	۴۶	۶۴	۹۲	۱۱۴	۱۱۵	واجارگاه
۲۶۷	۱۹۴	۳۰۸	۳۵۹	۶۳۱	۹۵۹	۱۲۵۸	۱۶۰۶	هشتپر
						۲۷۰۸	۲۸۵۴	
۹۸۵۱	۸۰۳۸	۸۸۷۵	۸۴۲۰	۱۱۱۳۴	۱۸۸۵۵	۸	۰	استان لرستان
۳۹۸	۳۱۴	۳۶۰	۲۸۲	۳۹۷	۶۱۳	۹۶۴	۱۲۳۳	ازنا
۹۵	۶۴	۶۴	۴۸	۶۴	۱۱۷	۱۵۷	۱۷۴	اشترینان
۲۳۹	۱۷۸	۲۰۳	۱۶۴	۲۹۴	۵۲۰	۶۹۷	۷۳۲	الشتر
۷۴۴	۵۷۹	۶۸۱	۶۲۲	۷۵۷	۱۲۷۶	۱۹۵۰	۲۲۳۳	الیگودرز
۲۶۷۷	۲۴۴۰	۲۵۲۴	۲۵۰۱	۳۱۱۸	۴۹۳۱	۶۷۱۴	۷۵۶۰	بروجرد
۱۶۹	۱۶۱	۱۴۶	۱۸۴	۲۲۴	۳۳۳	۴۵۹	۶۵۷	پلدختر
۱۵	۱۵	۶	۱۰	۳	۲۰	۲۲	۲۸	چالانچولان
۱۵	۱۹	۱۱	۱۴	۱۲	۲۷	۴۱	۳۶	چغلوئندی
۴۵	۲۲	۴۰	۴۰	۳۵	۶۱	۸۴	۱۳۱	چقابل
۲۹۲۹	۲۳۱۱	۲۵۶۲	۲۴۴۵	۳۵۹۷	۶۴۹۷	۹۴۳۰	۹۴۹۹	خرم‌آباد
۱۹	۱۹	۱۵	۳۴	۱۲	۲۴	۴۰	۴۹	درب گنبد
۹۴۷	۷۶۹	۹۴۹	۷۹۴	۱۰۲۷	۱۷۰۱	۲۹۰۲	۲۸۰۳	دورود
۴۱	۳۴	۳۲	۳۶	۲۷	۴۰	۵۸	۶۵	زاغه
۲۹	۲۷	۲۲	۳۰	۲۸	۳۸	۶۴	۷۸	سپیددشت
۱۸	۱۲	۹	۳	۱۲	۳۰	۲۸	۳۲	سراب دوره
۲۹	۲۲	۲۳	۲۶	۲۱	۴۷	۵۳	۶۱	فیروزآباد
۴۹	۲۹	۴۰	۵۳	۳۳	۴۳	۵۵	۵۹	کونانی
۷۶۸	۵۹۱	۷۱۰	۶۴۲	۶۸۳	۱۳۷۰	۱۹۰۹	۱۷۶۴	کوه‌دشت
۲۷	۲۵	۳۱	۵۴	۱۶	۳۱	۴۶	۶۱	گراب
۲۱	۱۵	۲۱	۱۲	۱۴	۲۴	۵۴	۵۹	محمودوند
۸۴	۵۹	۵۸	۵۱	۱۰۰	۱۳۲	۱۷۷	۱۷۲	معمولان
۲۱	۱۵	۱۱	۸	۱۶	۱۶	۳۳	۳۵	مومن‌آباد
۴۷۲	۳۱۸	۳۵۷	۳۶۷	۶۴۴	۹۶۴	۱۱۵۱	۱۰۱۹	نورآباد



۲- جمعیت شهرهای کشور به تفکیک سن و جنس بر حسب استان - ۱۳۸۵ (دنباله)

زن								جمع	شهر	
۳۵-۳۹	۳۰-۳۴	۲۵-۲۹	۲۰-۲۴	۱۵-۱۹	۱۰-۱۴	۵-۹	۰-۴			
ساله	ساله	ساله	ساله	ساله	ساله	ساله	ساله			
۴۴۴	۴۱۸	۴۵۳	۶۰۹	۶۴۲	۴۱۷	۳۳۲	۲۷۰	۵۴۷۷	لشت‌نشاء
۲۹۴۹	۲۷۷۵	۲۹۷۲	۳۷۰۳	۳۸۴۳	۲۵۸۵	۲۱۰۹	۱۷۶۵	۳۲۸۶۷	لنگرود
۵۴۳	۵۷۶	۷۴۲	۹۱۰	۸۶۹	۸۶۵	۵۶۳	۵۳۰	۷۱۵۲	لوشان
۲۲۸	۲۵۵	۳۵۸	۴۱۱	۳۷۱	۳۰۷	۲۹۹	۲۵۱	۳۲۰۰	لوندویل
۱۰۵	۱۱۲	۱۱۳	۱۳۵	۱۳۷	۱۳۶	۹۷	۱۰۲	۱۳۰۷	لیسار
۵۱۳	۴۵۰	۵۱۸	۶۰۱	۶۵۲	۵۲۰	۳۹۹	۴۱۳	۵۴۸۲	ماسال
۲۲	۱۵	۳۵	۱۴	۲۲	۱۶	۱۱	۸	۲۷۵	ماسوله
۳۱۹	۲۷۶	۳۱۹	۳۸۴	۳۷۰	۲۹۹	۲۵۲	۲۳۰	۳۳۹۱	مرجقل (تولم شهر)

۶۹۶	۷۴۶	۷۶۱	۹۲۵	۸۸۰	۹۴۹	۶۶۰	۵۷۴	۸۰۲۳	منجیل.....
۱۲۸	۱۰۰	۱۱۷	۱۵۴	۱۱۸	۱۰۱	۷۳	۶۸	۱۵۰۰	واجارگاه.....
۱۷۹۵	۱۷۷۲	۲۱۲۲	۲۴۳۷	۲۵۰۲	۱۹۳۳	۱۶۸۱	۱۴۹۶	۲۰۸۸۴	هشپر.....
		۵۲۵۹			۵۰۷۹	۳۶۰۸	۳۵۷۳	۵۰۵۲۲	
۳۵۶۱۳	۴۰۹۱۱	۶	۶۸۰۱۸	۶۹۸۶۰	۶	۹	۰	۵	استان لرستان.....
۱۳۶۸	۱۵۵۹	۱۹۷۱	۲۲۴۵	۲۷۱۲	۱۹۸۶	۱۴۲۸	۱۳۷۸	۱۹۱۴۳	ازنا.....
۲۰۹	۱۸۹	۲۵۸	۳۱۶	۳۴۴	۲۳۵	۱۵۹	۱۸۰	۲۶۹۰	اشترینان.....
۱۰۵۱	۱۲۲۰	۱۵۰۲	۱۸۶۴	۲۱۵۲	۱۴۵۲	۱۰۳۱	۱۰۹۲	۱۳۹۹۷	الشر.....
۲۶۱۳	۳۰۰۷	۳۸۴۴	۵۱۶۹	۵۵۶۹	۴۲۲۹	۳۲۳۸	۲۹۰۵	۳۹۲۳۵	الیگودرز.....
۸۱۴۰	۸۷۸۲	۱۱۵۲۰	۱۵۳۸۹	۱۳۹۰۲	۱۰۰۶۹	۷۶۱۱	۷۱۰۴	۱۱۴۶۵۸	بروجرد.....
۸۴۱	۱۰۹۲	۱۳۴۱	۱۴۴۰	۱۵۳۸	۱۱۶۳	۸۳۴	۹۴۳	۱۱۱۹۲	پلدختر.....
۳۷	۴۳	۶۳	۷۶	۶۱	۵۳	۴۵	۵۶	۵۵۲	چالانچولان.....
۴۷	۶۷	۸۴	۱۰۶	۹۸	۸۲	۵۴	۵۵	۷۸۱	چغلوئندی.....
۱۶۵	۲۴۰	۳۰۲	۳۲۲	۳۳۸	۲۵۹	۱۴۷	۲۱۷	۲۴۰۶	چقابل.....
						۱۱۲۸	۱۱۳۰		
۱۲۱۵۷	۱۳۷۹۶	۱۷۴۹۷	۲۳۷۸۲	۲۳۰۴۴	۱۵۵۹۰	۶	۵	۱۶۵۰۲۵	خرم‌آباد.....
۶۹	۷۹	۹۸	۱۱۲	۱۶۲	۱۳۳	۸۶	۸۹	۱۰۴۱	درب گنبد.....
۳۵۲۰	۳۹۷۰	۵۱۹۷	۶۷۵۶	۶۶۹۰	۵۰۸۲	۳۶۰۰	۳۵۹۹	۵۰۰۰۸	دورود.....
۹۰	۱۲۵	۱۸۸	۱۹۰	۱۹۶	۱۲۷	۹۰	۸۵	۱۴۲۳	زاغه.....
۹۸	۱۲۳	۱۶۸	۲۰۳	۲۱۶	۱۹۳	۹۶	۱۴۴	۱۵۸۴	سپیددشت.....
۴۰	۴۹	۷۹	۱۰۱	۱۷۴	۹۲	۴۲	۶۴	۷۷۶	سراب دوره.....
۸۸	۱۰۰	۱۳۴	۱۶۷	۲۳۸	۱۷۴	۱۰۹	۱۴۱	۱۴۰۸	فیروزآباد.....
۱۴۱	۱۴۹	۲۰۴	۲۳۴	۳۰۰	۲۰۷	۱۳۶	۱۵۱	۱۸۹۰	کونانی.....
۲۸۵۹	۳۵۵۸	۴۴۹۳	۵۲۲۵	۶۶۰۷	۵۲۳۹	۳۴۱۰	۳۳۰۶	۴۲۴۶۴	کوه‌دشت.....
۱۰۱	۱۴۰	۱۹۱	۲۰۴	۲۵۶	۲۰۸	۱۰۰	۱۱۵	۱۶۳۷	گراب.....
۷۳	۶۸	۱۰۶	۱۰۶	۱۳۴	۷۸	۶۶	۶۸	۹۰۷	محمودوند.....
۲۵۳	۲۹۶	۴۴۴	۵۲۳	۵۸۳	۳۸۵	۲۲۸	۲۹۱	۳۷۹۹	معمولان.....
۳۳	۵۷	۵۳	۶۹	۹۸	۱۳۷	۴۵	۵۲	۷۲۱	مومن‌آباد.....
۱۶۲۰	۲۲۰۲	۲۸۵۹	۳۴۱۹	۴۴۴۸	۳۶۲۳	۲۲۴۸	۲۳۹۰	۲۷۸۸۸	نورآباد.....



۲- جمعیت شهرهای کشور به تفکیک سن و جنس بر حسب استان - ۱۳۸۵ (دنباله)

شهر	زن						
	۴۰-۴۴ ساله	۴۵-۴۹ ساله	۵۰-۵۴ ساله	۵۵-۵۹ ساله	۶۰-۶۴ ساله	۶۵-۶۹ ساله	۷۰-۷۴ ساله
لشت‌نشاء.....	۴۶۱	۳۵۰	۳۰۱	۱۴۰	۱۵۵	۱۵۲	۱۳۸
لنگرود.....	۲۶۴۵	۲۰۳۰	۱۵۸۵	۱۰۶۵	۹۳۵	۶۵۷	۶۴۰
لوشان.....	۴۱۷	۳۰۵	۲۲۵	۱۹۸	۱۳۷	۷۸	۸۰
لوندویل.....	۱۹۲	۱۴۰	۱۰۶	۹۳	۶۳	۳۴	۳۲
لیسار.....	۹۹	۷۷	۵۰	۴۵	۱۹	۲۵	۱۹
ماسال.....	۴۲۸	۲۹۶	۲۱۲	۱۳۰	۸۸	۸۰	۸۸

۲۳	۱۸	۱۸	۱۲	۱۴	۱۶	۱۴	۱۷	ماسوله.....
۶۰	۵۱	۵۱	۷۳	۹۹	۱۴۴	۲۱۶	۲۴۸	مرحقل (تولم شهر).....
۱۱۳	۹۶	۱۱۸	۱۵۳	۱۷۵	۲۸۱	۳۸۲	۵۱۴	منجیل.....
۷۳	۵۱	۵۵	۵۶	۶۰	۱۰۱	۱۲۹	۱۱۶	واجارگاه.....
۳۳۵	۲۰۲	۲۴۵	۳۲۳	۴۹۴	۸۶۰	۱۱۹۶	۱۴۹۱	هشتپر.....
۸۳۲۰	۶۵۷۷	۷۷۴۳	۸۶۹۰	۱۲۹۰۲	۱۹۰۸۶	۲۴۵۶۰	۲۷۷۳۴	استان لرستان.....
۴۱۱	۳۱۲	۳۸۹	۳۶۲	۴۸۱	۶۹۶	۸۳۴	۱۰۱۱	ازنا.....
۹۳	۶۶	۶۷	۶۹	۹۹	۱۲۲	۱۳۰	۱۵۴	اشترینان.....
۱۵۵	۱۶۲	۱۴۰	۱۵۸	۳۴۷	۴۵۸	۵۹۴	۶۱۹	الشتر.....
۶۵۱	۶۲۶	۶۸۴	۷۳۰	۹۴۵	۱۳۳۸	۱۶۲۹	۲۰۵۸	الیگودرز.....
۲۴۶۴	۲۰۳۶	۲۲۹۵	۲۶۲۲	۳۵۱۰	۵۳۷۷	۶۴۹۰	۷۳۴۷	بروجرد.....
۱۲۴	۱۰۰	۱۲۵	۱۴۸	۲۴۸	۲۷۰	۴۵۵	۵۳۰	پلدختر.....
۱۰	۷	۱۱	۷	۱۹	۱۶	۲۱	۲۷	چالانچولان.....
۱۶	۱۶	۲۰	۲۴	۱۴	۳۰	۳۰	۳۸	چغلوئندی.....
۱۸	۲۷	۳۰	۳۰	۷۶	۷۱	۷۸	۸۶	چقابل.....
۲۴۸۰	۱۸۱۲	۲۲۸۰	۲۳۹۲	۴۰۱۵	۶۰۷۳	۸۲۰۷	۹۳۰۹	خرم‌آباد.....
۱۵	۸	۱۰	۱۸	۱۸	۴۴	۴۸	۵۲	درب گنبد.....
۸۴۶	۶۴۷	۷۶۷	۸۱۹	۱۳۰۲	۱۹۰۹	۲۵۴۷	۲۷۵۷	دورود.....
۲۲	۱۸	۲۷	۳۸	۴۴	۶۴	۵۷	۶۲	زاغه.....
۲۷	۲۳	۲۴	۳۳	۲۷	۶۴	۶۶	۷۹	سپیددشت.....
۱۲	۷	۶	۱۴	۱۳	۲۸	۲۹	۲۶	سراب دوره.....
۱۹	۱۶	۱۴	۲۴	۳۷	۳۹	۴۸	۶۰	فیروزآباد.....
۳۷	۱۳	۱۹	۴۱	۳۸	۶۷	۶۱	۹۲	کونانی.....
۴۹۲	۳۷۶	۴۲۸	۶۱۷	۸۵۹	۱۳۲۴	۱۸۱۸	۱۸۵۳	کوهدشت.....
۱۵	۱۵	۱۷	۲۹	۴۳	۴۵	۷۸	۸۰	گراب.....
۲۲	۹	۱۰	۱۹	۱۹	۲۷	۵۲	۵۰	محمودوند.....
۴۷	۴۱	۴۹	۶۲	۹۱	۱۳۵	۱۹۶	۱۷۵	معمولان.....
۲۵	۲۰	۱۵	۱۹	۱۴	۲۷	۱۷	۴۰	مومن‌آباد.....
۳۱۹	۲۲۰	۳۱۶	۴۱۵	۶۴۳	۸۶۲	۱۰۷۵	۱۲۲۹	نورآباد.....



۲- جمعیت شهرهای کشور به تفکیک سن و جنس بر حسب استان - ۱۳۸۵ (دنباله)

مرد و زن								جمع	شهر
۳۵-۳۹ ساله	۳۰-۳۴ ساله	۲۵-۲۹ ساله	۲۰-۲۴ ساله	۱۵-۱۹ ساله	۱۰-۱۴ ساله	۵-۹ ساله	۰-۴ ساله		
۱۲۵۰۰	۱۲۶۹۵	۱۵۳۸	۲۰۲۳۰	۱۸۰۲۷	۱۲۴۳	۱۰۶۷	۹۹۴۶	۱۵۵۴۱	استان مازندران.....
۵	۹	۲۶	۰	۳	۲۳	۱۶	۳	۴۳	
۸۱	۷۱	۹۳	۱۰۹	۸۴	۵۶	۶۹	۴۹	۹۸۴	
							۱۲۹۹		
۱۷۳۱۴	۱۷۱۳۱	۱۹۶۶۸	۲۵۳۱۶	۲۲۳۱۵	۱۵۹۱۰	۱۳۹۰۱	۱	۱۹۹۶۹۸	آمل.....

۱۹۲۴	۱۹۷۱	۲۳۱۹	۳۰۱۱	۲۹۴۰	۲۰۵۹	۱۷۲۷	۱۵۷۴	۲۵۲۹۱	امیرکلا.....
۵۹۱	۶۲۰	۷۳۲	۷۷۴	۶۶۴	۵۶۱	۴۵۴	۴۸۸	۶۸۸۸	ایزدشهر.....
								۱۳۴۴	
۱۶۹۵۳	۱۶۸۴۳	۱۹۳۹۶	۲۵۳۱۵	۲۲۹۰۱	۱۶۱۲۲	۱۵۰۷۷	۲	۲۰۱۳۳۵	بابل.....
۳۷۰۶	۳۶۴۹	۴۶۹۳	۷۹۴۴	۶۲۹۱	۳۷۱۴	۳۱۰۸	۲۹۰۷	۵۰۰۳۲	بابلسر.....
۹۸	۱۱۸	۱۰۸	۱۰۹	۱۷۵	۲۰۶	۹۴	۹۳	۱۳۴۰	بلده.....
۶۲۳۴	۶۵۵۵	۸۲۴۳	۱۰۸۱۷	۱۰۴۶۲	۷۱۹۹	۵۸۴۱	۵۲۱۳	۸۴۱۱۷	بهشهر.....
۵۳۸	۵۳۴	۶۱۵	۷۹۹	۷۷۸	۵۹۰	۵۰۴	۴۸۹	۶۸۴۸	بهنمیر.....
۵۹۶	۶۰۴	۸۳۲	۱۳۵۱	۱۱۶۸	۸۰۱	۶۱۵	۶۰۰	۸۷۰۸	پل سفید.....
۳۷۱۰	۳۲۷۸	۴۱۰۵	۵۸۴۹	۴۷۰۴	۳۱۴۱	۲۵۴۴	۲۴۲۲	۴۳۸۴۲	تنکابن.....
۲۲۷۵	۲۲۹۳	۲۵۵۱	۳۲۸۴	۳۲۵۲	۲۳۹۵	۲۱۹۸	۱۸۶۶	۲۷۲۱۱	جویبار.....
۳۵۷۲	۳۴۷۹	۴۵۴۲	۶۷۲۹	۵۱۰۹	۳۲۳۸	۲۶۱۰	۲۴۵۸	۴۵۶۲۵	چالوس.....
۸۳۳	۸۱۴	۱۰۲۰	۱۱۱۳	۱۰۷۳	۷۴۷	۶۹۱	۶۹۶	۹۴۹۹	چمستان.....
۷۹۰	۶۶۰	۹۰۶	۱۱۲۴	۱۱۴۶	۸۰۴	۵۷۲	۵۳۹	۹۹۴۵	خرمآباد.....
۷۳۶	۸۰۷	۹۳۶	۱۳۶۴	۱۲۶۳	۸۸۳	۷۷۷	۶۷۶	۱۰۱۲۶	خلیل شهر.....
۲۶۱	۳۰۰	۲۷۴	۳۳۴	۳۱۳	۳۱۸	۲۷۱	۲۴۷	۳۰۲۲	خوش رودپی.....
۱۲۳	۷۸	۱۰۰	۱۰۵	۱۱۹	۸۸	۱۰۰	۷۸	۱۰۹۶	دابودشت.....
۲۴۸۳	۲۳۸۰	۳۰۲۱	۳۶۳۹	۳۷۷۶	۲۳۹۱	۱۹۶۷	۱۷۲۸	۳۲۰۸۵	رامسر.....
۷۹۵	۸۶۱	۱۱۸۶	۱۴۴۱	۱۳۵۸	۹۵۳	۹۰۳	۷۵۰	۱۱۴۰۸	رستم کلا.....
۴۸۹	۵۲۶	۶۸۲	۸۰۸	۷۲۸	۵۰۸	۴۰۸	۴۴۴	۶۳۵۱	رویان.....
۶۰	۷۱	۸۴	۳۹۵	۱۷۴	۶۹	۷۳	۵۵	۱۲۱۳	رینه.....
۳۸	۴۰	۳۶	۴۶	۵۵	۴۰	۳۰	۲۴	۴۲۵	زرگر محله.....
۱۳۶۴	۱۳۷۸	۱۷۲۸	۲۵۱۸	۲۳۰۳	۱۵۴۷	۱۲۸۶	۱۰۸۶	۱۸۳۸۸	زیرآب.....
								۱۷۱۳	
۲۱۱۰۰	۲۱۹۷۱	۲۷۱۷۹	۳۳۳۳۷	۳۰۲۱۶	۲۰۷۳۷	۱۷۹۴۵	۰	۲۶۱۲۹۳	ساری.....
۶۲۷	۵۹۳	۷۰۶	۷۹۸	۷۲۲	۵۰۰	۴۸۳	۴۷۱	۶۶۲۰	سرخرود.....
۷۹۲	۸۱۷	۱۱۰۳	۱۲۲۷	۱۰۴۵	۸۰۳	۶۳۶	۶۴۹	۹۶۶۴	سلمان شهر.....
۶۴۹	۶۷۴	۹۰۸	۱۰۶۴	۱۰۷۶	۷۳۱	۶۳۳	۶۳۴	۸۸۲۲	سورک.....
۵۷۸	۶۰۴	۷۲۷	۱۰۶۱	۱۱۱۱	۷۹۷	۵۸۴	۴۶۴	۸۶۱۱	شیرگاه.....



۲- جمعیت شهرهای کشور به تفکیک سن و جنس بر حسب استان - ۱۳۸۵ (دنباله)

شهر	مرد و زن						
	۴۰-۴۴ ساله	۴۵-۴۹ ساله	۵۰-۵۴ ساله	۵۵-۵۹ ساله	۶۰-۶۴ ساله	۶۵-۶۹ ساله	۷۰-۷۴ ساله و بیش تر
استان مازندران.....	۱۱۲۳	۹۴۳۵	۷۱۴۴۲	۵۰۲۷۰	۳۳۳۳۸	۲۵۳۱۰	۲۲۶۰۱

			۷۶۱۶		۶۳۵۲	۵۴۵	۵۰۸۴	۷۸۱۰۷	
۶۳۴۳۰	۶۳۵۱۰	۰	۹۶۳۵۰	۹۰۰۸۲	۷	۲۵	۱	۷	استان مازندران.....
۳۴	۳۱	۳۷	۶۳	۴۲	۳۰	۴۰	۲۷	۴۸۶	آلاشت.....
۸۹۰۴	۸۵۰۵	۹۵۶۴	۱۱۵۴۷	۱۰۹۷۶	۸۱۵۶	۷۰۵۹	۶۶۵۴	۱۰۰۲۲۳	آمل.....
۹۶۱	۹۹۴	۱۱۳۷	۱۴۶۶	۱۴۸۴	۹۸۹	۸۷۰	۸۴۷	۱۲۷۴۰	امیرکلا.....
۳۳۵	۲۹۶	۳۷۰	۳۸۳	۳۴۶	۳۰۶	۲۳۲	۲۴۵	۳۵۴۳	ایزدشهر.....
۸۶۵۳	۸۴۳۳	۹۴۹۷	۱۱۶۶۶	۱۱۲۱۳	۸۲۲۶	۷۷۱۶	۶۷۲۱	۱۰۰۷۰۱	بابل.....
۱۸۲۹	۱۸۳۳	۲۳۶۶	۳۴۹۹	۲۹۱۹	۱۸۹۴	۱۵۷۴	۱۴۹۰	۲۴۴۴۰	بابلسر.....
۵۹	۶۰	۴۳	۵۸	۷۹	۱۰۹	۴۵	۵۱	۶۷۳	بلده.....
۳۱۰۴	۳۲۶۲	۴۱۱۳	۵۱۹۲	۵۱۵۹	۳۶۶۹	۳۰۳۱	۲۶۰۶	۴۱۹۳۶	بهشهر.....
۲۴۶	۲۶۵	۳۱۴	۳۸۰	۳۸۸	۲۹۱	۲۶۴	۲۵۶	۳۴۰۵	بهنمیر.....
۲۸۳	۳۰۶	۴۳۳	۶۲۱	۵۷۵	۴۱۲	۳۱۷	۳۰۰	۴۳۲۰	پل سفید.....
۱۸۷۸	۱۶۳۳	۱۹۱۵	۲۳۴۱	۲۱۸۷	۱۵۹۰	۱۳۲۱	۱۲۰۱	۲۱۲۵۳	تنکابن.....
۱۱۶۵	۱۱۴۱	۱۲۶۷	۱۶۰۸	۱۶۸۲	۱۲۱۱	۱۱۳۰	۹۶۳	۱۳۷۲۳	جویبار.....
۱۷۸۱	۱۷۱۰	۲۳۱۴	۳۱۰۵	۲۴۸۲	۱۶۵۷	۱۲۸۷	۱۲۹۴	۲۲۶۸۰	چالوس.....
۴۱۵	۴۰۵	۵۳۰	۵۳۷	۵۱۳	۳۴۴	۳۴۱	۳۴۷	۴۷۴۶	چمستان.....
۳۹۲	۳۱۰	۴۳۷	۵۱۴	۵۹۰	۴۳۶	۳۰۷	۲۷۹	۴۹۵۲	خرم‌آباد.....
۳۴۶	۳۹۶	۴۶۷	۶۴۹	۵۹۱	۴۵۸	۳۶۷	۳۶۳	۴۹۶۰	خلیل شهر.....
۱۴۴	۱۴۰	۱۴۳	۱۶۱	۱۵۳	۱۱۵	۱۴۰	۱۲۲	۱۴۸۰	خوش رودپی.....
۵۳	۴۰	۵۰	۵۰	۵۸	۴۸	۴۵	۴۸	۵۵۸	دابودشت.....
۱۲۲۵	۱۲۱۵	۱۵۳۰	۱۷۵۸	۲۰۷۳	۱۲۲۸	۹۹۳	۹۲۹	۱۶۴۸۲	رامسر.....
۴۳۲	۴۷۵	۶۱۴	۷۱۸	۷۴۲	۵۰۱	۴۵۸	۳۵۴	۵۸۷۱	رستم کلا.....
۲۳۷	۲۶۲	۳۴۵	۴۱۷	۳۸۰	۲۶۶	۲۰۲	۲۱۲	۳۲۳۴	رویاب.....
۳۰	۳۴	۴۷	۳۲۷	۱۰۶	۳۶	۳۷	۲۷	۷۶۷	رینه.....
۱۷	۱۸	۲۳	۲۱	۲۹	۲۱	۱۹	۱۲	۲۱۷	زرگر محله.....
۶۶۴	۶۱۷	۸۲۶	۱۲۸۹	۱۱۶۶	۷۸۶	۶۶۰	۵۸۸	۹۱۷۷	زیرآب.....
۱۰۷۵۸	۱۰۹۷۸	۱۳۲۳۸	۱۵۸۹۳	۱۵۲۹۵	۱۰۶۰۵	۹۱۱۰	۸۷۷۰	۱۳۱۴۹۱	ساری.....
۳۱۲	۳۲۹	۳۶۵	۴۰۸	۳۵۲	۲۳۱	۲۴۵	۲۴۵	۳۳۹۹	سرخرود.....
۴۲۱	۴۴۲	۵۹۱	۶۰۹	۵۲۹	۴۲۴	۳۱۶	۳۵۲	۵۰۵۰	سلمان شهر.....
۳۳۰	۳۴۸	۴۶۱	۴۹۵	۵۸۲	۳۵۱	۳۳۰	۲۹۵	۴۳۸۷	سورک.....
۲۷۲	۲۷۴	۳۶۶	۵۲۳	۵۵۸	۴۶۲	۳۰۶	۲۳۹	۴۳۰۷	شیرگاه.....



۲- جمعیت شهرهای کشور به تفکیک سن و جنس بر حسب استان - ۱۳۸۵ (دنباله)

شهر	مرد						
	۷۵ساله و	۷۰-۷۴	۶۵-۶۹	۶۰-۶۴	۵۵-۵۹	۵۰-۵۴	۴۵-۴۹
	۴۰-۴۴						

بیشتر	ساله	ساله	ساله	ساله	ساله	ساله	ساله	
							۴۷۸۶	۵۷۲۱
۱۲۷۷۵	۱۱۷۳۱	۱۳۱۹۱	۱۷۴۰۸	۲۶۰۰۸	۳۶۴۶۱	۸		۰
۱۸	۲۳	۱۱	۱۲	۱۸	۲۵	۴۴		۳۱
۱۶۴۴	۱۵۱۲	۱۶۴۶	۲۲۰۶	۳۱۹۳	۴۵۱۸	۶۴۴۱		۷۶۹۸
۳۱۵	۲۵۹	۲۷۹	۲۹۴	۴۷۹	۵۷۳	۸۶۰		۹۳۳
۸۷	۶۰	۶۹	۱۰۰	۱۴۰	۱۴۰	۱۷۱		۲۶۳
۱۵۴۹	۱۴۹۰	۱۷۲۱	۱۹۸۱	۳۲۶۲	۴۴۳۰	۶۳۷۲		۷۷۷۱
۴۳۰	۳۹۲	۴۱۶	۵۵۵	۸۲۱	۱۲۵۰	۱۵۴۸		۱۶۲۴
۲۱	۲۰	۱۳	۱۵	۱۹	۲۰	۱۶		۴۵
۷۰۶	۵۶۹	۶۱۳	۹۴۱	۱۴۲۴	۲۱۲۴	۲۴۵۴		۲۹۶۹
۱۰۵	۷۰	۶۳	۶۰	۱۰۷	۱۱۶	۲۱۶		۲۶۴
۷۱	۷۲	۶۷	۶۳	۱۲۵	۱۵۶	۲۶۱		۲۵۸
۳۵۷	۳۸۱	۴۴۴	۶۳۳	۹۴۹	۱۲۳۴	۱۴۷۶		۱۷۱۳
۲۶۰	۲۴۲	۲۱۲	۲۵۷	۲۹۸	۴۸۸	۷۸۶		۱۰۱۳
۴۴۶	۴۰۱	۴۱۰	۶۰۴	۸۱۶	۱۱۶۳	۱۵۳۵		۱۶۷۵
۹۴	۶۹	۶۱	۱۱۸	۱۴۲	۲۰۸	۲۴۴		۳۷۸
۱۳۸	۸۹	۱۲۷	۱۴۹	۲۰۲	۲۷۰	۳۲۹		۳۸۳
۱۳۴	۸۹	۱۰۷	۷۷	۱۶۳	۱۹۴	۲۶۳		۲۹۶
۲۱	۲۰	۲۸	۳۷	۵۱	۴۵	۶۱		۹۹
۱۴	۱۱	۱۲	۹	۱۷	۳۰	۳۱		۴۲
۳۹۱	۳۰۷	۳۷۵	۴۷۸	۶۷۴	۹۰۱	۱۱۳۰		۱۲۷۵
۱۱۶	۸۵	۸۷	۱۴۳	۱۶۰	۲۶۲	۳۴۶		۳۷۸
۵۰	۴۶	۴۲	۸۳	۹۷	۱۵۵	۲۰۲		۲۳۸
۱۱	۸	۱۲	۱۲	۱۰	۱۸	۲۱		۳۱
۵	۵	۵	۴	۷	۵	۱۰		۱۶
۱۹۳	۱۷۰	۱۵۷	۲۱۵	۲۸۰	۴۷۲	۵۳۱		۵۶۳
۱۶۰۵	۱۵۶۶	۲۰۰۲	۲۸۷۰	۴۴۷۲	۶۳۷۲	۸۲۲۴		۹۷۳۳
۵۰	۵۸	۶۲	۸۴	۱۰۱	۱۳۱	۱۶۷		۲۵۹
۷۷	۸۳	۱۱۱	۱۰۳	۱۵۶	۲۱۶	۲۷۱		۳۴۹
۵۶	۱۱۹	۸۸	۱۰۴	۱۳۱	۱۹۱	۲۴۶		۲۶۰
۱۲۴	۷۴	۸۷	۹۶	۱۳۲	۱۹۵	۲۸۰		۳۱۹



۲- جمعیت شهرهای کشور به تفکیک سن و جنس بر حسب استان - ۱۳۸۵ (دنباله)

شهر	جمع	زن
-----	-----	----

۳۵-۳۹	۳۰-۳۴	۲۵-۲۹	۲۰-۲۴	۱۵-۱۹	۱۰-۱۴	۵-۹	۰-۴		
ساله	ساله	ساله	ساله	ساله	ساله	ساله	ساله		
		۷۷۶۶	۱۰۵۹۵		۶۰۷۹	۵۲۱۹	۴۸۶۲	۷۷۳۰۶	
۶۱۵۷۵	۶۳۴۴۹	۶	۰	۹۰۱۹۱	۶	۱	۲	۶	استان مازندران
۴۷	۴۰	۵۶	۴۶	۴۲	۲۶	۲۹	۲۲	۴۹۸	آلاشت
۸۴۱۰	۸۶۲۶	۱۰۱۰۴	۱۳۷۶۹	۱۱۳۳۹	۷۷۵۴	۶۸۴۲	۶۳۳۷	۹۹۴۷۵	آمل
۹۶۳	۹۷۷	۱۱۸۲	۱۵۴۵	۱۴۵۶	۱۰۷۰	۸۵۷	۷۲۷	۱۲۵۵۱	امیرکلا
۲۵۶	۳۲۴	۳۶۲	۳۹۱	۳۱۸	۲۵۵	۲۲۲	۲۴۳	۳۳۴۵	ایزدشهر
۸۳۰۰	۸۴۱۰	۹۸۹۹	۱۳۶۴۹	۱۱۶۸۸	۷۸۹۶	۷۳۶۱	۶۷۲۱	۱۰۰۶۳۴	بابل
۱۸۷۷	۱۸۱۶	۲۳۲۷	۴۴۴۵	۳۳۷۲	۱۸۲۰	۱۵۳۴	۱۴۱۷	۲۵۵۹۲	بابلسر
۳۹	۵۸	۶۵	۵۱	۹۶	۹۷	۴۹	۴۲	۶۶۷	بلده
۳۱۳۰	۳۲۹۳	۴۱۳۰	۵۶۲۵	۵۳۰۳	۳۵۳۰	۲۸۱۰	۲۶۰۷	۴۲۱۸۱	بهشهر
۲۹۲	۲۶۹	۳۰۱	۴۱۹	۳۹۰	۲۹۹	۲۴۰	۲۳۳	۳۴۴۳	بهنمیر
۳۱۳	۲۹۸	۳۹۹	۷۳۰	۵۹۳	۳۸۹	۲۹۸	۳۰۰	۴۳۸۸	پل سفید
۱۸۳۲	۱۶۴۵	۲۱۹۰	۳۵۰۸	۲۵۱۷	۱۵۵۱	۱۲۲۳	۱۲۲۱	۲۲۵۸۹	تنکابن
۱۱۱۰	۱۱۵۲	۱۲۸۴	۱۶۷۶	۱۵۷۰	۱۱۸۴	۱۰۶۸	۹۰۳	۱۳۴۸۸	جویبار
۱۷۹۱	۱۷۶۹	۲۲۲۸	۳۶۲۴	۲۶۲۷	۱۵۸۱	۱۳۲۳	۱۱۶۴	۲۲۹۴۵	چالوس
۴۱۸	۴۰۹	۴۹۰	۵۷۶	۵۶۰	۴۰۳	۳۵۰	۳۴۹	۴۷۵۳	چمستان
۳۹۸	۳۵۰	۴۶۹	۶۱۰	۵۵۶	۳۶۸	۲۶۵	۲۶۰	۴۹۹۳	خرم‌آباد
۳۹۰	۴۱۱	۴۶۹	۷۱۵	۶۷۲	۴۲۵	۴۱۰	۳۱۳	۵۱۶۶	خلیل شهر
۱۱۷	۱۶۰	۱۳۱	۱۷۳	۱۶۰	۲۰۳	۱۳۱	۱۲۵	۱۵۴۲	خوش رودپی
۷۰	۳۸	۵۰	۵۵	۶۱	۴۰	۵۵	۳۰	۵۳۸	دابودشت
۱۲۵۸	۱۱۶۵	۱۴۹۱	۱۸۸۱	۱۷۰۳	۱۱۶۳	۹۷۴	۷۹۹	۱۵۶۰۳	رامسر
۳۶۳	۳۸۶	۵۷۲	۷۲۳	۶۱۶	۴۵۲	۴۴۵	۳۹۶	۵۵۳۷	رستم کلا
۲۵۲	۲۶۴	۳۳۷	۳۹۱	۳۴۸	۲۴۲	۲۰۶	۲۳۲	۳۱۱۷	رویاب
۳۰	۳۷	۳۷	۶۸	۶۸	۳۳	۳۶	۲۸	۴۴۶	رینه
۲۱	۲۲	۱۳	۲۵	۲۶	۱۹	۱۱	۱۲	۲۰۸	زرگر محله
۷۰۰	۷۶۱	۹۰۲	۱۲۲۹	۱۱۳۷	۷۶۱	۶۲۶	۴۹۸	۹۲۱۱	زیرآب
۱۰۳۴۲	۱۰۹۹۳	۱۳۹۴۱	۱۷۴۴۴	۱۴۹۲۱	۱۰۱۳۲	۸۸۳۵	۸۳۶۰	۱۲۹۸۰۲	ساری
۳۱۵	۲۶۴	۳۴۱	۳۹۰	۳۷۰	۲۶۹	۲۳۸	۲۲۶	۳۲۲۱	سرخرود
۳۷۱	۳۷۵	۵۱۲	۶۱۸	۵۱۶	۳۷۹	۳۲۰	۲۹۷	۴۶۱۴	سلمان شهر
۳۱۹	۳۲۶	۴۴۷	۵۶۹	۴۹۴	۳۸۰	۳۰۳	۳۳۹	۴۴۳۵	سورک
۳۰۶	۳۳۰	۳۶۱	۵۳۸	۵۵۳	۳۳۵	۲۷۸	۲۲۵	۴۳۰۴	شیرگاه



زن								شهر
۷۵ ساله و بیشتر	۷۰-۷۴ ساله	۶۵-۶۹ ساله	۶۰-۶۴ ساله	۵۵-۵۹ ساله	۵۰-۵۴ ساله	۴۵-۴۹ ساله	۴۰-۴۴ ساله	
۱۲۸۰۸	۱۰۸۷۰	۱۲۱۱۹	۱۰۹۳۰	۲۴۲۶۲	۳۴۹۸۱	۴۶۴۸۵	۵۵۱۷۱	استان مازندران.....
۲۶	۱۴	۱۵	۱۱	۲۲	۳۴	۳۱	۳۷	آلاشت.....
۱۵۳۱	۱۳۲۱	۱۴۴۱	۱۸۷۹	۲۸۹۸	۴۲۲۳	۵۸۳۵	۷۱۶۶	آمل.....
۲۸۰	۲۴۱	۲۶۵	۳۰۰	۴۲۸	۵۲۴	۸۱۳	۹۲۳	امیرکلا.....
۶۴	۵۳	۶۴	۹۰	۱۲۳	۱۷۱	۱۷۳	۲۳۶	ایزدشهر.....
۱۵۶۲	۱۳۷۷	۱۵۳۵	۱۸۷۴	۲۸۵۸	۴۰۷۰	۶۱۴۵	۷۲۸۹	بابل.....
۳۸۴	۳۷۰	۳۹۶	۴۷۰	۷۸۷	۱۱۹۲	۱۵۹۵	۱۷۹۰	بابلسر.....
۱۳	۱۳	۱۴	۱۹	۲۵	۳۰	۲۳	۳۳	بلده.....
۷۸۹	۵۴۹	۵۹۸	۸۳۲	۱۳۴۷	۱۹۶۷	۲۶۲۵	۳۰۴۶	بهشهر.....
۹۱	۷۹	۶۵	۹۴	۹۵	۱۲۴	۲۲۳	۲۲۹	بهنمیر.....
۷۶	۷۷	۵۹	۷۸	۱۰۱	۱۷۳	۲۴۴	۲۶۰	پل سفید.....
۳۹۲	۳۵۱	۴۱۳	۵۷۲	۸۲۹	۱۱۴۸	۱۴۷۳	۱۷۲۴	تنکابن.....
۲۷۷	۲۳۴	۲۶۱	۳۰۵	۳۷۳	۴۹۰	۶۷۷	۹۲۴	جویبار.....
۴۵۰	۴۰۳	۳۹۵	۵۴۰	۸۰۳	۱۱۴۰	۱۴۵۷	۱۶۵۰	چالوس.....
۹۱	۴۷	۶۲	۸۳	۱۴۷	۲۰۷	۲۴۷	۳۱۴	چمستان.....
۱۳۸	۱۰۵	۱۲۹	۱۵۴	۱۸۵	۲۵۹	۳۳۷	۴۱۰	خرمآباد.....
۱۱۸	۸۸	۱۰۳	۱۲۰	۱۶۷	۱۹۳	۲۴۸	۳۲۴	خلیل شهر.....
۲۳	۱۶	۲۰	۳۴	۵۳	۵۲	۶۶	۷۸	خوش رودپی.....
۱۱	۱۰	۹	۷	۱۶	۲۶	۳۴	۲۶	دابودشت.....
۳۰۲	۲۷۷	۳۳۹	۴۳۳	۶۲۱	۸۹۰	۱۰۶۸	۱۲۳۹	رامسر.....
۱۲۳	۹۷	۱۱۱	۱۵۰	۲۱۰	۲۲۸	۳۲۷	۳۳۸	رستم کلا.....
۴۲	۵۱	۳۸	۷۱	۹۳	۱۴۷	۱۶۴	۲۳۹	رویان.....
۱۱	۶	۹	۱۴	۱۵	۱۲	۲۲	۲۰	رینه.....
۴	۳	۵	۶	۸	۷	۱۳	۱۳	زرگر محله.....
۲۰۳	۱۶۵	۲۰۶	۱۸۹	۲۷۱	۴۳۵	۵۴۹	۵۷۹	زیرآب.....
۱۸۳۶	۱۵۰۹	۱۷۰۱	۲۳۸۹	۳۹۵۱	۶۱۵۲	۷۸۷۳	۹۴۲۳	ساری.....
۳۸	۴۸	۵۶	۶۹	۱۰۲	۱۲۴	۱۷۵	۱۹۶	سرخرود.....
۶۰	۶۵	۶۳	۹۱	۱۵۱	۲۰۳	۲۹۳	۳۰۰	سلمان شهر.....
۸۸	۸۵	۱۰۲	۱۰۰	۱۴۷	۱۹۸	۲۴۴	۲۹۴	سورک.....
۱۰۸	۹۱	۸۳	۱۲۳	۱۳۱	۱۹۶	۳۱۱	۳۳۵	شیرگاه.....



مرد و زن								جمع	شهر
۳۵-۳۹ ساله	۳۰-۳۴ ساله	۲۵-۲۹ ساله	۲۰-۲۴ ساله	۱۵-۱۹ ساله	۱۰-۱۴ ساله	۵-۹ ساله	۰-۴ ساله		
۹۹۲	۱۰۱۹	۱۱۸۹	۱۳۶۷	۱۱۸۷	۹۱۸	۷۷۷	۷۴۹	۱۱۲۷۸	عباس‌آباد.....
۲۹۲۵	۲۸۲۸	۳۳۰۲	۴۲۹۷	۴۳۳۴	۲۹۳۹	۲۴۴۶	۲۲۰۰	۳۴۴۹۶	فریدون کنار.....
۲۰	۱۸	۷	۲۰	۱۷	۱۹	۱۶	۴	۱۸۵	فریم.....
							۱۰۸۱		
۱۳۷۸۱	۱۳۸۴۳	۱۷۱۸۴	۲۲۴۰۷	۱۹۹۰۴	۱۳۷۵۱	۱۱۵۸۷	۵	۱۷۴۷۶۸	قائم شهر.....
۱۵۶۴	۱۳۸۱	۱۵۹۰	۱۸۸۸	۱۷۷۵	۱۳۹۸	۱۲۱۷	۹۸۲	۱۷۹۵۵	کتالم و سادات شهر.....
۴۴۱	۵۱۳	۵۷۳	۶۴۲	۶۰۰	۴۶۳	۳۸۷	۳۴۲	۵۴۵۷	کلارآباد.....
۹۶۱	۱۰۳۶	۱۱۷۷	۱۳۷۳	۱۲۹۸	۱۰۷۳	۸۲۰	۷۲۲	۱۱۹۹۹	کلاردشت.....
۲۶۸	۲۸۲	۳۳۷	۴۶۶	۴۱۱	۲۹۸	۲۸۴	۲۴۳	۳۵۶۱	کله بست.....
۱۳۷	۱۷۲	۱۸۶	۲۴۲	۲۲۹	۱۶۰	۱۲۵	۱۳۶	۱۹۵۰	کوهی خیل.....
۲۱۹	۳۱۸	۳۹۳	۴۵۰	۴۸۵	۳۰۱	۲۷۹	۲۶۹	۳۶۷۲	کیاسر.....
۶۳۲	۵۷۸	۵۳۹	۷۸۶	۱۰۳۳	۷۳۹	۵۲۷	۴۴۷	۷۴۷۲	کیاکلا.....
۴۹۳	۵۷۳	۷۷۲	۸۶۴	۷۰۶	۴۹۹	۴۹۸	۵۳۱	۶۹۵۶	گتاب.....
۲۳	۴۲	۴۶	۳۳	۶۶	۲۰	۱۲	۳۴	۳۶۲	گزنک.....
۲۱۰	۲۶۰	۲۵۴	۲۹۹	۳۲۴	۲۰۱	۲۱۶	۲۲۶	۲۵۱۹	گلوگاه (بابل).....
۱۳۳۲	۱۳۷۶	۱۷۶۹	۲۲۹۴	۲۲۹۰	۱۶۸۰	۱۴۳۰	۱۳۰۸	۱۸۷۲۷	گلوگاه (بهشهر).....
۲۵۰۱	۲۴۳۱	۲۷۲۱	۳۶۸۰	۳۴۷۲	۲۳۱۰	۲۰۱۷	۱۸۰۵	۲۷۷۴۸	محمودآباد.....
۳۶۹	۴۱۱	۷۲۲	۱۷۹۹	۱۱۷۱	۶۴۲	۳۳۸	۳۷۰	۷۱۰۲	مرزن‌آباد.....
۳۰	۳۸	۴۳	۶۵	۵۸	۴۲	۲۷	۳۵	۵۲۵	مرزیکلا.....
۵۰۴	۴۸۲	۵۶۷	۷۱۳	۶۲۰	۴۷۴	۳۷۴	۳۷۸	۵۹۶۷	نشتارود.....
۳۵۳۶	۴۲۳۴	۵۱۵۰	۵۹۸۵	۵۶۲۵	۴۱۵۸	۳۵۰۵	۳۷۳۶	۴۶۲۹۱	نکا.....
۱۵۹۵	۱۸۶۴	۲۲۹۹	۴۲۰۳	۲۶۵۴	۱۵۲۳	۱۳۶۲	۱۳۶۸	۲۲۴۹۱	نور.....
۳۱۶۲	۳۵۴۰	۴۵۱۳	۶۶۴۶	۴۶۹۳	۲۸۰۷	۲۳۷۱	۲۵۰۰	۴۲۱۷۵	نوشهر.....
		۹۸۴۳	۱۲۳۱۷	۱۱۲۴۲	۸۳۱۵	۶۸۳۴	۶۷۰۸	۹۳۲۰۷	
۷۰۷۰۵	۷۹۴۷۹	۸	۲	۶	۹	۹	۷	۳	استان مرکزی.....
۶۰۸	۵۷۲	۶۵۳	۷۷۷	۸۰۹	۶۴۹	۴۸۷	۴۱۵	۶۹۹۸	آستانه.....
۵۹۲	۶۴۰	۹۱۶	۲۷۸۹	۱۴۴۶	۹۰۶	۵۳۸	۵۸۲	۱۰۴۰۵	آشتیان.....
							۲۹۱۲		
۳۴۱۳۳	۳۷۳۰۹	۴۷۲۳۳	۶۰۹۶۰	۵۴۶۵۳	۳۸۲۶۵	۳۰۸۲۰	۶	۴۴۶۷۶۰	اراک.....
۱۰۹۸۵	۱۱۲۵۵	۱۵۱۰۲	۲۲۹۷۳	۱۸۰۲۹	۱۱۳۸۳	۹۲۷۴	۸۳۰۷	۱۴۶۳۰۵	اراک ۱.....
۱۱۴۳۸	۱۲۲۹۲	۱۵۲۰۴	۱۸۹۸۷	۱۸۱۰۱	۱۳۲۲۲	۱۰۵۶۸	۹۶۸۸	۱۴۹۵۲۰	اراک ۲.....
							۱۱۱۳		
۱۱۷۱۰	۱۳۷۶۲	۱۶۹۲۷	۱۹۰۰۰	۱۸۵۲۳	۱۳۶۶۰	۱۰۹۷۸	۱	۱۵۰۹۳۵	اراک ۳.....
۴۸۲	۵۲۶	۶۱۳	۷۱۱	۶۹۸	۶۳۰	۵۰۹	۵۰۶	۶۱۸۸	پرندک.....



۲- جمعیت شهرهای کشور به تفکیک سن و جنس بر حسب استان - ۱۳۸۵ (دنباله)

شهر	مرد و زن							
	۷۵ ساله و بیشتر	۷۰-۷۴ ساله	۶۵-۶۹ ساله	۶۰-۶۴ ساله	۵۵-۵۹ ساله	۵۰-۵۴ ساله	۴۵-۴۹ ساله	۴۰-۴۴ ساله
عباس‌آباد.....	۱۶۵	۱۶۸	۱۸۹	۲۵۷	۳۲۰	۴۱۸	۷۰۳	۸۶۰
فریدون کنار.....	۴۸۱	۴۷۵	۵۷۷	۷۱۶	۱۰۴۳	۱۳۹۳	۲۰۳۴	۲۵۰۶
فریم.....	۵	۱۳	۸	۸	۴	۶	۹	۱۱
قائم شهر.....	۲۶۸۲	۲۴۵۳	۲۸۸۷	۴۰۱۵	۶۴۲۳	۹۲۶۲	۱۰۹۴۳	۱۲۸۳۱
کتالم و سادات شهر.....	۴۱۶	۴۴۷	۴۶۰	۵۶۹	۶۸۲	۹۴۱	۱۱۵۹	۱۴۸۶
کلارآباد.....	۱۰۲	۹۱	۸۸	۱۴۴	۱۳۳	۲۲۰	۳۳۲	۳۸۶
کلاردشت.....	۳۱۰	۲۵۴	۲۳۳	۲۹۹	۳۶۰	۵۶۲	۶۹۴	۸۲۷
کله بست.....	۸۸	۷۳	۵۲	۸۱	۹۳	۱۴۹	۲۰۱	۲۳۵
کوهی خیل.....	۴۵	۵۲	۴۸	۳۷	۶۶	۸۱	۱۰۱	۱۳۳
کیاسر.....	۱۲۸	۸۹	۸۳	۸۹	۹۲	۱۳۸	۱۶۰	۱۷۹
کیاکلا.....	۱۷۸	۱۴۹	۱۳۱	۱۳۵	۲۰۷	۳۰۸	۴۶۳	۶۲۰
گتاب.....	۲۱۷	۱۶۶	۲۱۲	۲۲۰	۲۰۰	۲۸۳	۳۴۲	۳۸۰
گزنگ.....	۵	۱۵	۱۰	۱۰	۷	۱۰	۱۰	۱۹
گلوگاه (بابل).....	۳۴	۲۴	۳۱	۴۰	۶۳	۸۸	۹۸	۱۵۱
گلوگاه (بهشهر).....	۴۳۳	۳۳۳	۳۱۹	۳۶۳	۶۵۰	۷۷۸	۱۰۸۸	۱۲۸۴
محمودآباد.....	۳۳۰	۳۰۷	۳۶۷	۵۰۰	۷۷۵	۱۰۱۴	۱۴۸۴	۲۰۳۴
مرزن‌آباد.....	۸۸	۷۹	۷۲	۸۵	۱۴۳	۲۳۵	۲۶۷	۳۱۱
مرزیکلا.....	۲۵	۱۳	۱۵	۱۷	۲۳	۱۹	۴۱	۳۴
نشتارود.....	۱۰۹	۱۰۵	۱۲۸	۱۵۵	۲۰۲	۳۰۴	۳۶۳	۴۸۹
نکا.....	۴۷۹	۴۱۰	۵۱۱	۷۰۷	۱۲۰۱	۱۷۳۶	۲۳۳۴	۲۹۸۴
نور.....	۳۵۱	۲۶۰	۳۰۹	۴۴۵	۶۷۴	۹۳۹	۱۱۵۸	۱۴۸۷
نوشهر.....	۶۹۳	۵۹۰	۶۹۶	۱۰۴۶	۱۵۰۶	۲۰۴۱	۲۵۴۸	۲۸۲۳
							۴۸۵۱	۶۰۰۹
استان مرکزی.....	۱۷۱۶۲	۱۴۰۰۰	۱۵۱۷۳	۱۷۳۱۲	۲۲۰۸۲	۳۴۹۱۴	۸	۷
آستانه.....	۲۳۱	۱۹۷	۲۰۰	۱۶۳	۱۶۷	۲۳۴	۳۳۵	۵۰۱
آشتیان.....	۱۸۱	۱۹۲	۱۵۹	۱۵۱	۱۴۰	۲۶۱	۴۰۲	۵۱۰
اراک.....	۷۷۱۶	۶۳۷۹	۷۲۶۵	۸۵۱۱	۱۱۶۵۰	۱۸۳۸۹	۲۴۶۴۸	۲۹۷۰۳
اراک ۱.....	۲۰۹۸	۱۷۵۳	۲۱۲۰	۲۶۳۷	۴۱۲۸	۶۹۵۴	۹۳۱۴	۹۹۹۳
اراک ۲.....	۳۰۴۲	۲۵۱۵	۲۷۷۸	۳۱۰۷	۴۱۵۶	۶۱۴۱	۸۲۱۰	۱۰۰۷۱
اراک ۳.....	۲۵۷۶	۲۱۱۱	۲۳۶۷	۲۷۶۷	۳۳۶۶	۵۲۹۴	۷۱۲۴	۹۶۳۹

پرندک.....	۴۰۱	۲۹۰	۲۰۰	۱۱۷	۱۲۰	۱۰۴	۱۲۶	۱۵۵
------------	-----	-----	-----	-----	-----	-----	-----	-----



۲- جمعیت شهرهای کشور به تفکیک سن و جنس بر حسب استان - ۱۳۸۵ (دنباله)

شهر	جمع	مرد						
		۰-۴ ساله	۵-۹ ساله	۱۰-۱۴ ساله	۱۵-۱۹ ساله	۲۰-۲۴ ساله	۲۵-۲۹ ساله	۳۰-۳۴ ساله
عباس‌آباد.....	۵۸۵۴	۴۱۵	۴۰۴	۴۸۷	۶۲۲	۶۵۲	۶۳۷	۵۴۶
فریدون کنار.....	۱۷۶۰۲	۱۱۳۶	۱۲۴۹	۱۵۲۷	۲۱۷۹	۲۱۴۷	۱۷۱۹	۱۴۰۰
فریم.....	۹۵	۲	۸	۱۰	۱۱	۱۲	۶	۵
قائم شهر.....	۸۷۶۰۴	۵۵۵۱	۶۰۱۰	۷۰۴۲	۹۹۱۳	۱۰۶۶۹	۸۴۱۵	۶۸۸۱
کتالم و سادات شهر.....	۸۸۸۹	۴۸۴	۶۰۶	۷۰۲	۹۰۵	۸۷۶	۷۸۳	۶۷۳
کلارآباد.....	۲۸۴۰	۱۷۶	۲۰۱	۲۵۶	۳۲۳	۳۳۲	۲۹۶	۲۶۶
کلاردشت.....	۶۱۷۸	۳۹۴	۴۲۷	۵۳۴	۶۷۱	۷۰۶	۶۰۵	۵۰۴
کله بست.....	۱۸۰۵	۱۳۵	۱۳۷	۱۶۲	۲۱۱	۲۳۵	۱۶۴	۱۵۰
کوهی خیل.....	۹۶۶	۶۱	۶۶	۷۸	۱۲۸	۱۲۵	۸۶	۸۶
کیاسر.....	۱۷۷۴	۱۳۸	۱۴۱	۱۴۷	۲۰۶	۲۲۳	۱۹۷	۱۵۴
کیاکلا.....	۳۷۵۲	۲۲۵	۲۶۱	۳۸۳	۵۶۸	۳۸۹	۲۶۴	۲۷۷
گناب.....	۳۴۰۸	۲۴۵	۲۴۶	۲۶۵	۳۳۳	۴۲۵	۳۷۸	۲۹۵
گزنک.....	۱۸۰	۱۲	۷	۱۰	۲۲	۲۴	۲۱	۲۴
گلوگاه (بابل).....	۱۲۲۷	۱۱۲	۹۲	۹۸	۱۵۸	۱۲۶	۱۱۷	۱۴۴
گلوگاه (بهشهر).....	۹۲۲۸	۶۸۶	۷۳۲	۸۲۳	۱۱۳۹	۱۱۲۳	۹۰۳	۶۳۱
محمودآباد.....	۱۴۱۷۴	۹۲۹	۱۰۲۷	۱۲۱۶	۱۷۸۹	۱۷۷۸	۱۳۴۵	۱۲۵۴
مرزن‌آباد.....	۴۵۶۸	۱۹۲	۱۷۱	۳۶۰	۸۴۱	۱۴۷۵	۴۵۸	۲۳۲
مرزیکلا.....	۲۵۵	۱۳	۱۴	۲۰	۳۴	۲۸	۲۷	۱۸
نشتارود.....	۳۰۶۴	۱۹۸	۱۸۷	۲۴۵	۳۲۱	۳۴۳	۳۰۷	۲۳۷
نکا.....	۲۳۲۹۴	۱۹۰۱	۱۸۱۷	۲۱۱۰	۲۷۹۱	۲۷۵۳	۲۵۹۰	۲۲۲۴
نور.....	۱۱۰۵۱	۷۰۲	۷۲۴	۷۷۶	۱۲۱۶	۱۸۰۴	۱۱۵۶	۹۳۹
نوشهر.....	۲۲۰۶۸	۱۲۹۷	۱۲۳۶	۱۴۲۴	۲۴۵۲	۳۸۰۷	۲۲۸۳	۱۸۱۸
	۴۷۲۴۹	۳۴۱۱	۳۴۸	۴۲۴۴	۵۰۰۸			
استان مرکزی.....	۱	۵	۵۵	۳	۵۵۸۷۲	۵۸۸۹۶	۴	۴۱۴۳۶
آستانه.....	۳۵۲۸	۲۱۵	۲۵۲	۳۵۰	۴۱۱	۴۰۰	۳۲۶	۲۸۱
آشتیان.....	۴۵۵۲	۲۹۴	۲۴۴	۴۴۴	۶۲۳	۸۹۲	۳۸۷	۳۲۱
		۱۴۸۹	۱۵۷۶					
اراک.....	۲۲۵۹۰۴	۱	۶	۱۹۶۵۴	۲۷۱۰۵	۲۹۱۱۴	۲۳۸۹۳	۱۹۲۸۴
اراک ۱.....	۷۴۱۸۶	۴۲۶۴	۴۷۶۱	۵۹۶۶	۹۲۸۶	۱۱۰۸۶	۷۴۷۱	۵۶۳۹

۵۸۰۷	۶۲۳۹	۷۵۵۰	۸۸۸۱	۸۷۶۸	۶۷۴۴	۵۳۲۰	۴۹۲۸	۷۴۵۱۲	اراک ۲.....
۶۲۶۱	۷۴۰۶	۸۸۷۲	۹۱۴۷	۹۰۵۱	۶۹۴۴	۵۶۸۵	۵۶۹۹	۷۷۲۰۶	اراک ۳.....
۲۵۱	۲۶۷	۳۱۴	۳۶۳	۳۳۶	۳۲۳	۲۵۶	۲۶۱	۳۱۵۴	پرندک.....



۲- جمعیت شهرهای کشور به تفکیک سن و جنس بر حسب استان - ۱۳۸۵ (دنباله)

شهر	مرد						
	۴۰-۴۴ ساله	۴۵-۴۹ ساله	۵۰-۵۴ ساله	۵۵-۵۹ ساله	۶۰-۶۴ ساله	۶۵-۶۹ ساله	۷۰-۷۴ ساله و بیشتر
عباس‌آباد.....	۴۵۶	۳۶۳	۲۱۴	۱۵۰	۱۳۰	۹۹	۷۸
فریدون کنار.....	۱۳۰۵	۱۰۱۰	۶۸۹	۵۳۲	۳۶۵	۳۰۸	۲۵۰
فریم.....	۶	۴	۳	۱	۴	۳	۸
قائم شهر.....	۶۴۴۶	۵۴۸۱	۴۷۵۳	۳۳۴۵	۲۱۱۰	۱۵۲۱	۱۲۹۷
کتالم و سادات شهر.....	۷۴۷	۵۷۶	۴۸۴	۳۱۸	۲۶۷	۲۲۴	۲۱۳
کلارآباد.....	۲۰۲	۱۷۵	۱۱۹	۵۷	۷۱	۴۷	۵۳
کلاردشت.....	۴۳۸	۳۷۵	۲۷۶	۱۷۲	۱۵۰	۱۰۳	۱۳۸
کله بست.....	۱۲۱	۸۲	۶۸	۴۶	۴۳	۲۲	۳۹
کوهی خیل.....	۶۹	۴۴	۳۶	۲۸	۲۲	۲۳	۲۵
کیاسر.....	۷۹	۷۶	۶۶	۳۸	۴۶	۳۹	۴۹
کیاکلا.....	۳۲۴	۲۲۹	۱۴۶	۹۸	۶۵	۵۸	۷۳
گتاب.....	۱۷۱	۱۵۷	۱۳۰	۸۷	۹۵	۱۱۵	۹۲
گزنک.....	۱۱	۷	۶	۵	۵	۶	۷
گلوگاه (بابل).....	۸۱	۵۰	۵۱	۲۷	۲۱	۱۵	۱۴
گلوگاه (بهشهر).....	۶۴۰	۵۳۸	۳۷۷	۳۱۳	۱۶۸	۱۵۱	۱۵۱
محمودآباد.....	۱۰۸۳	۷۸۰	۵۱۷	۳۹۵	۲۷۴	۲۰۶	۱۶۹
مرزن‌آباد.....	۱۵۷	۱۳۳	۱۱۲	۷۰	۴۵	۴۰	۴۰
مرزیکلا.....	۱۴	۱۹	۱۰	۹	۹	۶	۸
نشتارود.....	۲۶۶	۲۰۰	۱۴۲	۱۰۴	۷۶	۶۷	۵۵
نکا.....	۱۵۳۵	۱۱۵۹	۸۸۵	۶۲۷	۳۴۰	۲۷۱	۲۱۴
نور.....	۷۶۳	۵۹۳	۴۷۲	۳۷۸	۲۲۶	۱۶۳	۱۴۰
نوشهر.....	۱۴۲۰	۱۲۸۱	۱۰۰۳	۷۶۷	۵۷۳	۳۷۷	۳۳۵
	۳۱۷۴	۲۵۵۸					
استان مرکزی.....	۱	۰	۱۸۰۴۷	۱۰۸۵۹	۸۵۰۵	۷۶۸۳	۷۰۰۱
آستانه.....	۲۶۳	۱۷۸	۱۱۰	۷۳	۶۴	۹۱	۹۷
آشتیان.....	۲۷۴	۲۳۹	۱۳۹	۵۷	۶۶	۷۰	۹۱
اراک.....	۱۵۵۹۹	۱۲۷۰۴	۹۴۶۰	۵۸۶۹	۴۳۰۱	۳۷۱۶	۳۲۱۶

۱۰۰۳	۸۶۲	۱۱۰۰	۱۴۵۲	۲۲۴۵	۳۷۴۲	۴۷۳۳	۵۰۹۵	اراک ۱
۱۵۱۰	۱۲۷۵	۱۴۱۶	۱۵۱۵	۱۹۹۸	۳۰۹۶	۴۲۵۶	۵۲۰۹	اراک ۲
۱۲۷۰	۱۰۷۹	۱۲۰۰	۱۳۳۴	۱۶۲۶	۲۶۲۲	۳۷۱۵	۵۲۹۵	اراک ۳
۷۶	۶۳	۴۰	۵۳	۵۴	۱۰۶	۱۷۲	۲۱۹	پرندک



۲- جمعیت شهرهای کشور به تفکیک سن و جنس بر حسب استان - ۱۳۸۵ (دنباله)

زن								جمع	شهر
۳۵-۳۹ ساله	۳۰-۳۴ ساله	۲۵-۲۹ ساله	۲۰-۲۴ ساله	۱۵-۱۹ ساله	۱۰-۱۴ ساله	۵-۹ ساله	۰-۴ ساله		
۴۷۹	۴۷۳	۵۵۲	۷۱۵	۵۶۵	۴۳۱	۳۷۳	۳۳۴	۵۴۲۴	عباس‌آباد
۱۴۰۰	۱۴۲۸	۱۵۸۳	۲۱۵۰	۲۱۵۵	۱۴۱۲	۱۱۹۷	۱۰۶۴	۱۶۸۹۴	فریدون کنار
۱۲	۱۳	۱	۸	۶	۹	۸	۲	۹۰	فریم
۶۸۶۵	۶۹۶۲	۸۷۶۹	۱۱۷۳۸	۹۹۹۱	۶۷۰۹	۵۵۷۷	۵۲۶۴	۸۷۱۶۴	قائم شهر
۷۶۶	۷۰۸	۸۰۷	۱۰۱۲	۸۷۰	۶۹۶	۶۱۱	۴۹۸	۹۰۶۶	کتالم و سادات شهر
۲۲۳	۲۴۷	۲۷۷	۳۱۰	۲۷۷	۲۰۷	۱۸۶	۱۶۶	۲۶۱۷	کلارآباد
۴۵۸	۵۳۲	۵۷۲	۶۶۷	۶۲۷	۵۳۹	۳۹۳	۳۲۸	۵۸۲۱	کلاردشت
۱۲۶	۱۳۲	۱۷۳	۲۳۱	۲۰۰	۱۳۶	۱۴۷	۱۰۸	۱۷۵۶	کله بست
۶۸	۸۶	۱۰۰	۱۱۷	۱۰۱	۸۲	۵۹	۷۵	۹۸۴	کوهی خیل
۱۱۳	۱۶۴	۱۹۶	۲۲۷	۲۷۹	۱۵۴	۱۳۸	۱۳۱	۱۸۹۸	کیاسر
۳۲۶	۳۰۱	۲۷۵	۳۹۷	۴۶۵	۳۵۶	۲۶۶	۲۲۲	۳۷۲۰	کیاکلا
۲۴۴	۲۷۸	۳۹۴	۴۳۹	۳۷۳	۲۳۴	۲۵۲	۲۸۶	۳۵۴۸	گتاب
۸	۱۸	۲۵	۹	۴۴	۱۰	۵	۲۲	۱۸۲	گزنک
۱۰۵	۱۱۶	۱۳۷	۱۷۳	۱۶۶	۱۰۳	۱۲۴	۱۱۴	۱۲۹۲	گلوگاه (بابل)
۶۸۸	۷۴۵	۸۶۶	۱۱۷۱	۱۱۵۱	۸۵۷	۶۹۸	۶۲۲	۹۴۹۹	گلوگاه (بهشهر)
۱۲۵۵	۱۱۷۷	۱۳۷۶	۱۹۰۲	۱۶۸۳	۱۰۹۴	۹۹۰	۸۷۶	۱۳۵۷۴	محمودآباد
۱۷۵	۱۷۹	۲۶۴	۳۲۴	۳۳۰	۲۸۲	۱۶۷	۱۷۸	۲۵۳۴	مرزن‌آباد
۱۵	۲۰	۱۶	۳۷	۲۴	۲۲	۱۳	۲۲	۲۷۰	مرزیکلا
۲۴۹	۲۴۵	۲۶۰	۳۷۰	۲۹۹	۲۲۹	۱۸۷	۱۸۰	۲۹۰۳	نشتارود
۱۶۸۶	۲۰۱۰	۲۵۶۰	۳۲۳۲	۲۸۳۴	۲۰۴۸	۱۶۸۸	۱۸۳۵	۲۲۹۹۷	نکا
۷۷۰	۹۲۵	۱۱۴۳	۲۳۹۹	۱۴۳۸	۷۴۷	۶۳۸	۶۶۶	۱۱۴۴۰	نور
۱۵۱۴	۱۷۲۲	۲۲۳۰	۲۸۳۹	۲۲۴۱	۱۳۸۳	۱۱۳۵	۱۲۰۳	۲۰۱۰۷	نوشهر
		۴۸۳۵			۴۰۷۱	۳۳۴۹	۳۲۹۷	۴۵۹۵۸	
۳۴۰۹۶	۳۸۰۴۳	۴	۶۴۲۷۶	۵۶۵۵۴	۶	۴	۲	۲	استان مرکزی
۳۱۵	۲۹۱	۳۲۷	۳۷۷	۳۹۸	۲۹۹	۲۳۵	۲۰۰	۳۴۷۰	آستانه
۲۹۰	۳۱۹	۵۲۹	۱۸۹۷	۸۲۳	۴۶۲	۲۹۴	۲۸۸	۵۸۵۳	آشتیان

						۱۵۰۵	۱۴۲۳		
۱۶۵۸۴	۱۸۰۲۵	۲۳۳۴۰	۳۱۸۴۶	۲۷۵۴۸	۱۸۶۱۱	۴	۵	۲۲۰۸۵۶	اراک.....
۵۵۰۴	۵۶۱۶	۷۶۳۱	۱۱۸۸۷	۸۷۴۳	۵۴۱۷	۴۵۱۳	۴۰۴۳	۷۲۱۱۹	اراک ۱.....
۵۶۳۱	۶۰۵۳	۷۶۵۴	۱۰۱۰۶	۹۳۳۳	۶۴۷۸	۵۲۴۸	۴۷۶۰	۷۵۰۰۸	اراک ۲.....
۵۴۴۹	۶۳۵۶	۸۰۵۵	۹۸۵۳	۹۴۷۲	۶۷۱۶	۵۲۹۳	۵۴۳۲	۷۳۷۲۹	اراک ۳.....
۲۳۱	۲۵۹	۲۹۹	۳۴۸	۳۶۲	۳۰۷	۲۵۳	۲۴۵	۳۰۳۴	پزندک.....



۲- جمعیت شهرهای کشور به تفکیک سن و جنس بر حسب استان - ۱۳۸۵ (دنباله)

شهر	زن						
	۴۰-۴۴ ساله	۴۵-۴۹ ساله	۵۰-۵۴ ساله	۵۵-۵۹ ساله	۶۰-۶۴ ساله	۶۵-۶۹ ساله	۷۰-۷۴ ساله
عباس‌آباد.....	۴۰۴	۳۴۰	۲۰۴	۱۷۰	۱۲۷	۹۰	۸۷
فریدون کنار.....	۱۲۰۱	۱۰۲۴	۷۰۴	۵۱۱	۳۵۱	۲۶۹	۲۳۱
فریم.....	۵	۵	۳	۳	۴	۵	۱
قائم شهر.....	۶۳۸۵	۵۴۶۲	۴۵۰۹	۳۰۷۸	۱۹۰۵	۱۳۶۶	۱۱۹۹
کتالم و سادات شهر.....	۷۳۹	۵۸۳	۴۵۷	۳۶۴	۳۰۲	۲۳۶	۲۱۴
کلارآباد.....	۱۸۴	۱۵۷	۱۰۱	۷۶	۷۳	۴۱	۴۳
کلاردشت.....	۳۸۹	۳۱۹	۲۸۶	۱۸۸	۱۴۹	۱۳۰	۱۱۶
کله بست.....	۱۱۴	۱۱۹	۸۱	۴۷	۳۸	۳۰	۳۴
کوهی خیل.....	۶۴	۵۷	۴۵	۳۸	۱۵	۲۵	۲۷
کیاسر.....	۱۰۰	۸۴	۷۲	۵۴	۴۳	۴۴	۴۰
کیاکلا.....	۲۹۶	۲۳۴	۱۶۲	۱۰۹	۷۰	۷۳	۷۶
گتاب.....	۲۰۹	۱۸۵	۱۵۳	۱۱۳	۱۲۵	۹۷	۷۴
گزنک.....	۸	۳	۴	۷	۵	۴	۸
گلوگاه (بابل).....	۷۰	۴۸	۳۷	۳۶	۱۹	۱۶	۱۰
گلوگاه (بهشهر).....	۶۴۴	۵۵۰	۴۰۱	۳۳۷	۱۹۵	۱۶۸	۱۸۲
محمودآباد.....	۹۵۱	۷۰۴	۴۹۷	۳۸۰	۲۲۶	۱۶۱	۱۳۸
مرزن‌آباد.....	۱۵۴	۱۳۴	۱۲۳	۷۳	۴۰	۳۲	۳۹
مرزیکلا.....	۲۰	۲۲	۹	۱۴	۸	۹	۵
نشتارود.....	۲۲۳	۱۶۳	۱۶۲	۹۸	۷۹	۶۱	۵۰
نکا.....	۱۴۴۹	۱۱۷۵	۸۵۱	۵۷۴	۳۶۷	۲۴۰	۱۹۶
نور.....	۷۲۴	۵۶۵	۴۶۷	۲۹۶	۲۱۹	۱۴۶	۱۲۰
نوشهر.....	۱۴۰۳	۱۲۶۷	۱۰۳۸	۷۳۹	۴۷۳	۳۱۹	۲۵۵
استان مرکزی.....	۲۸۳۵۶	۲۲۹۳۸	۱۶۸۶۷	۱۱۲۲۳	۸۸۰۷	۷۴۹۰	۶۹۹۹
آستانه.....	۲۳۸	۱۵۷	۱۲۴	۹۴	۹۹	۱۰۹	۱۰۰

۷۲	۱۰۱	۸۹	۸۵	۸۳	۱۲۲	۱۶۳	۲۳۶	آشتیان.....
۳۹۳۳	۳۱۶۳	۳۵۴۹	۴۲۱۰	۵۷۸۱	۸۹۲۹	۱۱۹۴۴	۱۴۱۰۴	اراک.....
۱۰۹۵	۸۹۱	۱۰۲۰	۱۱۸۵	۱۸۸۳	۳۲۱۲	۴۵۸۱	۴۸۹۸	اراک ۱.....
۱۵۳۲	۱۲۴۰	۱۳۶۲	۱۵۹۲	۲۱۵۸	۳۰۴۵	۳۹۵۴	۴۸۶۲	اراک ۲.....
۱۳۰۶	۱۰۳۲	۱۱۶۷	۱۴۳۳	۱۷۴۰	۲۶۷۲	۳۴۰۹	۴۳۴۴	اراک ۳.....
۷۹	۶۳	۶۴	۶۷	۶۳	۹۴	۱۱۸	۱۸۲	پرندک.....



۲- جمعیت شهرهای کشور به تفکیک سن و جنس بر حسب استان - ۱۳۸۵ (دنباله)

مرد و زن								جمع	شهر
۳۵-۳۹ ساله	۳۰-۳۴ ساله	۲۵-۲۹ ساله	۲۰-۲۴ ساله	۱۵-۱۹ ساله	۱۰-۱۴ ساله	۵-۹ ساله	۰-۴ ساله		
۱۰۳۶	۹۶۵	۱۲۹۵	۲۴۶۴	۲۳۱۴	۱۲۷۵	۸۵۶	۸۲۰	۱۵۳۱۱	تفرش.....
۱۴۸	۱۸۳	۲۱۱	۲۵۲	۳۹۵	۲۷۵	۱۷۶	۱۵۶	۲۳۵۳	توره.....
۴۸۳۰	۵۰۳۸	۵۸۷۹	۸۴۴۳	۸۳۳۲	۵۶۹۷	۴۴۰۰	۴۳۲۸	۶۴۷۸۸	خمین.....
۴۳۶	۵۷۶	۷۹۳	۸۸۳	۸۹۸	۸۵۰	۴۹۵	۵۴۸	۷۲۳۳	خنداب.....
۳۲۸	۴۷۷	۵۶۳	۶۳۹	۶۹۷	۵۸۸	۴۲۴	۴۵۳	۵۵۲۳	داودآباد.....
۲۴۹۵	۲۹۱۲	۳۴۳۹	۴۰۳۱	۳۶۷۹	۲۷۶۱	۲۵۴۵	۲۴۷۶	۳۲۲۷۲	دلیجان.....
۲۶	۲۳	۴۱	۴۴	۵۴	۱۳۲	۱۹	۲۶	۵۵۳	رازقان.....
۴۷۱	۴۲۸	۵۸۴	۶۸۶	۷۴۲	۵۶۰	۴۸۷	۴۵۳	۶۱۴۶	زاویه.....
							۱۶۶۱		
۱۴۰۷۷	۱۷۴۵۶	۲۱۶۱۰	۲۲۷۰۸	۱۹۷۶۵	۱۶۱۴۰	۱۵۵۰۶	۳	۱۸۰۵۴۸	ساوه.....
۸۴۹	۸۴۲	۱۰۷۴	۱۳۵۴	۱۴۸۲	۹۹۲	۶۸۰	۶۷۱	۱۰۸۷۷	سنجان.....
۱۴۸۷	۱۷۹۶	۲۰۸۹	۲۲۶۷	۲۴۹۰	۲۱۶۹	۱۳۸۵	۱۵۰۹	۱۹۸۹۶	شازند.....
۳۷۵	۳۲۰	۳۹۰	۴۶۹	۵۶۹	۴۳۹	۳۵۵	۳۲۱	۴۵۰۳	غرق آباد.....
۲۱۱	۲۹۶	۳۹۸	۶۸۸	۴۵۲	۳۰۳	۲۴۴	۲۴۷	۳۶۵۶	فرمهبین.....
۹۹	۱۱۵	۱۵۲	۱۹۵	۲۶۰	۱۳۷	۱۰۳	۱۰۵	۱۶۰۳	قورچی باشی.....
۲۰۱۷	۲۳۲۷	۲۵۷۳	۲۷۱۲	۲۸۲۳	۲۵۱۴	۲۱۲۱	۱۹۴۰	۲۳۴۵۲	کهرود.....
۵۷۵	۷۴۴	۷۲۱	۷۵۳	۱۰۵۰	۸۷۸	۵۹۲	۵۵۷	۷۷۲۲	کمیجان.....
۱۴۲۸	۱۴۴۳	۱۷۳۷	۲۰۱۲	۱۹۹۴	۱۵۸۹	۱۴۲۰	۱۲۶۰	۱۷۴۱۱	مامونیه.....
۲۶۹۱	۲۸۱۹	۳۳۷۵	۴۶۰۰	۳۸۹۵	۳۱۰۶	۲۶۶۲	۲۴۴۸	۳۶۰۳۶	محلات.....
۴۷۶	۷۴۲	۹۵۵	۱۰۶۸	۱۲۴۰	۱۰۵۹	۶۹۵	۷۰۰	۸۹۳۱	میلاجرد.....
۱۶۳	۱۵۰	۲۲۲	۵۶۴	۳۴۱	۲۳۱	۱۲۰	۱۰۶	۲۸۱۹	نراق.....
۱۴۱	۱۹۴	۲۱۲	۱۹۵	۲۸۹	۲۲۶	۱۸۴	۱۸۳	۲۱۲۸	نوبران.....
۴۲۱	۴۳۷	۵۱۳	۶۷۷	۶۷۸	۴۹۳	۴۱۹	۴۲۴	۵۷۹۷	نیمور.....
۱۱۰	۱۴۹	۱۹۷	۲۳۱	۳۸۱	۲۹۵	۱۰۷	۱۱۴	۲۱۶۴	هندودر.....
۴۴۴۷۹	۵۵۴۴۴	۷۶۴۰	۹۶۰۷۴	۸۴۵۷۷	۶۵۰۴	۵۶۴۲	۶۲۳۲	۶۶۱۳۲	استان هرمزگان.....

	۵	۲	۰	۲	۵			
ابوموسی	۱۷۸	۱۷۰	۲۷۲	۱۱۸۵	۳۶۸	۲۱۲	۱۶۰	۱۷۹
بستک	۴۹۹	۵۹۴	۸۱۲	۱۲۴۰	۱۳۶۰	۹۳۴	۷۸۲	۸۴۰
بندر جاسک	۶۵۶	۹۷۹	۱۴۰۹	۱۹۱۸	۱۵۳۱	۱۳۲۳	۱۱۴۵	۱۲۵۵
بندر چارک	۱۸۸	۲۰۷	۳۴۰	۳۹۰	۶۲۳	۵۰۳	۳۱۲	۲۵۸
بندر خمیر	۷۳۵	۱۰۲۶	۱۲۱۲	۱۴۵۵	۱۴۴۹	۱۲۵۶	۱۲۰۷	۱۲۸۹
								۳۵۷۷
بندر عباس	۲۶۲۹۴	۳۳۰۱۳	۴۶۱۰۲	۵۸۲۷۶	۴۵۶۰۵	۳۴۱۳۱	۳۱۰۳۴	۴
								۱۹۱۳
بندر عباس ۱	۱۴۵۵۴	۱۸۱۹۷	۲۵۱۷۷	۲۹۸۲۸	۲۳۶۸۵	۱۷۸۳۲	۱۶۴۴۰	۹
								۱۶۶۳
بندر عباس ۲	۱۱۷۴۰	۱۴۸۱۶	۲۰۹۲۵	۲۸۴۴۸	۲۱۹۲۰	۱۶۲۹۹	۱۴۵۹۴	۵



۲- جمعیت شهرهای کشور به تفکیک سن و جنس بر حسب استان - ۱۳۸۵ (دنباله)

شهر	مرد و زن							
	۷۵ ساله و بیش تر	۷۰-۷۴ ساله	۶۵-۶۹ ساله	۶۰-۶۴ ساله	۵۵-۵۹ ساله	۵۰-۵۴ ساله	۴۵-۴۹ ساله	۴۰-۴۴ ساله
تفرش	۳۹۵	۳۶۹	۳۰۹	۳۶۳	۴۸۳	۶۰۳	۸۱۳	۹۵۱
توره	۶۰	۵۱	۳۶	۴۳	۶۲	۸۹	۸۸	۱۲۸
خمین	۱۳۸۱	۱۱۰۱	۱۲۰۰	۱۴۲۳	۱۵۱۱	۲۷۴۰	۳۸۶۵	۴۶۲۰
خنداب	۲۰۸	۱۲۶	۱۵۴	۲۰۸	۱۵۶	۲۴۹	۳۳۰	۳۲۳
داودآباد	۱۴۱	۱۵۳	۱۴۰	۹۲	۱۲۶	۱۶۶	۲۷۱	۲۶۵
دلیجان	۵۵۱	۵۰۷	۴۸۹	۵۷۲	۷۱۴	۱۲۸۵	۱۶۲۹	۲۱۸۷
رازقان	۴۵	۲۶	۲۰	۲۰	۲۰	۲۳	۲۰	۱۴
زاویه	۱۸۳	۱۲۶	۱۳۳	۱۳۷	۱۵۷	۲۴۴	۳۴۵	۴۱۰
ساوه	۲۳۱۵	۱۸۳۰	۲۰۱۲	۲۳۹۳	۳۳۲۵	۵۳۹۰	۸۴۰۱	۱۱۰۰۷
سنجان	۲۷۴	۲۲۲	۲۷۵	۲۲۹	۲۹۲	۳۶۴	۵۳۷	۷۴۰
شازند	۴۲۲	۳۲۷	۳۶۵	۴۰۷	۴۴۷	۶۰۷	۹۱۰	۱۲۱۹
غرق آباد	۱۲۵	۱۰۲	۱۳۰	۱۲۳	۱۳۸	۱۵۹	۲۲۹	۲۵۹
فرمهبین	۱۰۹	۶۲	۶۱	۶۶	۷۶	۱۰۶	۱۳۵	۲۰۲
قورچی باشی	۴۷	۳۲	۵۳	۴۲	۴۶	۶۱	۶۵	۹۱
کرهرود	۳۰۴	۲۳۰	۲۸۰	۲۹۰	۳۵۳	۵۹۸	۹۴۵	۱۴۲۵
کمیجان	۲۴۳	۲۰۰	۲۰۰	۲۲۳	۱۴۳	۲۲۵	۲۷۳	۳۴۵
مامونیه	۴۲۶	۳۲۱	۳۱۹	۳۶۶	۴۲۷	۶۰۲	۹۲۹	۱۱۳۸
محلات	۹۲۸	۷۶۰	۷۸۳	۸۳۲	۹۹۴	۱۵۶۳	۲۰۷۴	۲۵۰۶
میلاجرد	۲۰۲	۲۰۵	۱۶۶	۱۷۷	۱۹۸	۲۸۱	۳۵۶	۴۱۱
نراق	۱۹۲	۱۰۲	۷۷	۸۴	۷۳	۱۱۳	۱۴۹	۱۳۲

۹۸	۵۲	۴۳	۵۷	۳۹	۴۶	۷۲	۹۷	نوبران
۱۴۴	۱۴۵	۱۲۶	۱۷۰	۱۵۵	۲۴۴	۳۲۰	۴۳۱	نیمور
۸۶	۵۷	۷۴	۵۰	۷۳	۷۲	۸۷	۸۱	هندودر
						۲۸۵۲	۳۴۵۵	
۷۱۳۰	۵۵۳۶	۵۴۹۰	۶۹۳۶	۱۲۳۳۲	۲۰۰۵۸	۶	۴	استان هرمزگان
۵	۷	۸	۹	۳۹	۴۲	۶۶	۱۵۲	ابوموسی
۲۲۹	۱۲۷	۱۳۸	۹۵	۱۹۳	۲۸۲	۳۹۳	۵۰۱	بستک
۱۵۱	۱۰۵	۷۷	۱۳۶	۲۱۳	۲۹۰	۴۴۹	۴۹۷	بندر جاسک
۳۷	۲۵	۱۵	۱۶	۵۲	۸۵	۱۵۳	۱۳۶	بندر چارک
۱۴۱	۹۶	۹۲	۱۱۶	۲۱۲	۳۱۸	۴۰۳	۵۵۹	بندر خمیر
۳۲۴۲	۲۵۲۶	۲۸۸۳	۳۸۲۱	۷۰۹۷	۱۱۸۰۲	۱۷۰۱۵	۲۰۶۸۶	بندر عباس
۱۲۵۶	۱۰۴۵	۱۲۱۲	۱۷۱۷	۳۳۹۲	۶۱۷۳	۹۱۶۰	۱۱۳۵۳	بندر عباس ۱
۱۹۸۶	۱۴۸۱	۱۶۷۱	۲۱۰۴	۳۷۰۵	۵۶۲۹	۷۸۵۵	۹۳۳۳	بندر عباس ۲



۲- جمعیت شهرهای کشور به تفکیک سن و جنس بر حسب استان - ۱۳۸۵ (دنباله)

مرد								جمع	شهر
۳۵-۳۹	۳۰-۳۴	۲۵-۲۹	۲۰-۲۴	۱۵-۱۹	۱۰-۱۴	۵-۹	۰-۴		
ساله	ساله	ساله	ساله	ساله	ساله	ساله	ساله		
۵۱۱	۴۸۵	۶۶۷	۱۳۵۴	۱۲۴۴	۶۲۶	۴۲۸	۴۲۴	۷۸۹۳	تفرش
۶۹	۹۲	۱۱۲	۱۱۸	۲۶۶	۱۵۶	۱۰۰	۸۰	۱۲۸۲	توره
۲۳۶۵	۲۴۶۵	۲۹۳۱	۴۱۱۵	۴۱۴۹	۲۹۲۶	۲۲۲۷	۲۲۲۵	۳۲۵۳۶	خمین
۲۲۶	۳۲۸	۴۱۵	۴۵۹	۴۶۲	۴۳۷	۲۶۴	۳۰۴	۳۷۷۵	خنداب
۱۸۰	۲۴۶	۲۹۹	۳۲۳	۳۵۳	۳۱۸	۲۲۴	۲۴۸	۲۸۲۶	داودآباد
۱۳۲۹	۱۵۳۵	۱۷۲۰	۲۰۶۷	۱۸۷۷	۱۴۳۰	۱۳۱۴	۱۲۱۱	۱۶۷۳۵	دلیجان
۱۳	۱۳	۲۳	۲۵	۳۲	۱۶	۸	۱۲	۲۳۷	رازقان
۲۱۹	۲۱۸	۳۰۳	۳۳۰	۳۶۷	۲۸۲	۲۳۹	۲۲۷	۳۰۶۰	زاویه
۷۶۰۹	۹۵۶۳	۱۱۴۳۳	۱۰۸۸۹	۹۸۳۰	۸۳۱۲	۷۹۱۲	۸۴۱۰	۹۳۴۷۹	ساوه
۴۳۱	۴۳۵	۵۶۴	۶۳۱	۶۷۵	۴۹۵	۳۵۱	۳۲۹	۵۳۸۹	سنجان
۷۶۵	۹۲۰	۱۰۴۸	۱۰۴۸	۱۱۱۱	۹۵۸	۷۱۲	۷۷۷	۹۶۷۵	شازند
۱۸۰	۱۷۰	۲۰۸	۲۳۷	۳۳۳	۲۲۹	۱۹۲	۱۶۶	۲۳۶۸	غرق آباد
۱۰۸	۱۶۳	۲۱۴	۳۱۸	۲۱۹	۱۵۲	۱۳۵	۱۲۲	۱۸۳۴	فرمهبین
۴۵	۷۲	۸۶	۱۰۳	۱۶۱	۸۱	۴۹	۵۶	۸۵۶	قورچی باشی
۱۰۹۶	۱۲۳۲	۱۲۷۵	۱۲۷۴	۱۴۱۱	۱۳۲۰	۱۰۷۰	۹۷۹	۱۱۹۳۳	کرهرود
۳۰۲	۳۳۷	۳۲۶	۳۶۳	۵۴۶	۴۲۱	۳۲۱	۲۸۶	۳۸۰۹	کمیجان
۷۵۹	۷۳۶	۸۸۹	۱۰۱۸	۱۰۲۲	۷۷۵	۷۰۰	۶۲۱	۸۸۹۲	مامونیه
۱۳۵۲	۱۴۲۰	۱۶۳۳	۲۱۵۸	۱۹۵۵	۱۶۲۱	۱۲۸۸	۱۱۹۸	۱۸۰۵۵	محلات
۲۴۲	۳۷۱	۴۷۲	۵۰۵	۶۳۱	۵۴۳	۳۸۴	۳۴۴	۴۴۴۸	میلاجرود

۷۷	۶۸	۱۱۰	۲۴۱	۱۴۱	۸۲	۵۳	۵۲	۱۲۷۰	نراق
۷۹	۱۰۷	۱۰۶	۱۱۲	۷۹	۷۵	۹۱	۹۰	۹۸۸	نوبران
۲۰۳	۲۲۶	۲۴۶	۳۳۶	۳۴۸	۲۵۱	۲۱۳	۲۳۰	۲۹۵۲	نیمور
۵۴	۸۱	۸۴	۱۰۳	۱۸۵	۱۶۶	۶۲	۶۳	۱۰۶۱	هندودر
		۳۹۸۷			۳۳۴۰	۲۸۸	۳۱۹۰	۳۴۷۶۴	
۲۴۳۳۲	۲۹۹۷۰	۳	۵۱۰۲۶	۴۳۹۲۸	۷	۴۳	۹	۵	استان هرمزگان
۱۱۱	۹۴	۱۷۹	۱۰۹۴	۲۸۳	۱۰۸	۷۵	۹۳	۲۲۶۸	ابوموسی
۲۵۶	۳۲۲	۴۱۶	۶۴۳	۷۶۷	۴۷۳	۴۰۰	۴۴۸	۴۷۰۴	بستک
۳۷۱	۵۴۳	۷۴۹	۱۱۶۸	۸۰۶	۶۲۴	۵۶۳	۶۴۱	۶۵۰۶	بندرجاسک
۱۱۲	۱۲۴	۱۹۰	۱۸۲	۳۱۳	۳۱۰	۱۶۲	۱۴۶	۱۸۲۳	بندرچارک
۴۰۳	۵۷۵	۶۱۵	۷۳۰	۷۵۴	۶۶۰	۶۱۹	۶۶۰	۶۰۵۷	بندرخمیر
					۱۵۹۴	۱۸۴۴			
۱۴۴۵۲	۱۸۰۰۶	۲۴۲۰۹	۳۱۳۱۴	۲۳۲۸۸	۱۷۵۱۴	۵	۹	۲۰۰۳۰۸	بندرعباس
۸۰۴۵	۹۹۲۷	۱۲۹۷۳	۱۵۲۲۸	۱۲۱۴۹	۹۰۱۴	۸۵۲۷	۹۹۰۲	۱۰۵۱۸۰	بندرعباس ۱
۶۴۰۷	۸۰۷۹	۱۱۲۳۶	۱۶۰۸۶	۱۱۱۳۹	۸۵۰۰	۷۴۱۸	۸۵۴۷	۹۵۱۲۸	بندرعباس ۲



۲- جمعیت شهرهای کشور به تفکیک سن و جنس بر حسب استان - ۱۳۸۵ (دنباله)

شهر	مرد						
	۴۰-۴۴ ساله	۴۵-۴۹ ساله	۵۰-۵۴ ساله	۵۵-۵۹ ساله	۶۰-۶۴ ساله	۶۵-۶۹ ساله	۷۰-۷۴ ساله و بیشتر
تفرش	۴۷۱	۴۳۶	۲۹۶	۲۴۵	۱۶۹	۱۵۵	۱۸۰
توره	۷۸	۴۳	۴۲	۳۱	۲۱	۱۵	۲۱
خمین	۲۳۹۸	۲۰۷۷	۱۴۰۲	۷۰۸	۷۲۵	۶۰۱	۵۴۹
خنداب	۱۷۱	۱۷۰	۱۱۱	۷۷	۹۸	۷۸	۵۷
داودآباد	۱۴۲	۱۱۱	۷۷	۴۵	۴۶	۶۶	۷۲
دلیجان	۱۲۰۴	۸۹۳	۶۷۷	۳۴۱	۳۰۵	۲۵۹	۲۶۴
رازقان	۷	۹	۱۴	۱۱	۷	۱۰	۱۱
زاویه	۲۱۵	۱۸۵	۱۲۵	۷۹	۵۲	۶۴	۶۰
ساوه	۵۹۴۷	۴۶۰۹	۲۹۳۴	۱۶۸۱	۱۱۸۲	۱۰۵۱	۹۰۲
سنجان	۳۹۷	۲۸۶	۱۸۶	۱۳۱	۱۰۴	۱۴۰	۱۰۸
شازند	۶۲۹	۴۷۴	۲۸۸	۱۸۲	۱۸۲	۱۸۳	۱۷۳
غرق آباد	۱۵۷	۱۲۱	۷۵	۵۹	۴۸	۶۰	۵۸
فرمهبین	۱۰۳	۶۱	۴۸	۴۳	۲۵	۳۸	۳۳
قورچی باشی	۳۹	۳۲	۲۷	۲۰	۱۰	۲۷	۲۲
کرهرود	۷۷۶	۴۹۳	۳۱۳	۱۷۰	۱۴۲	۱۲۳	۱۰۲
کمیجان	۲۰۰	۱۳۹	۹۵	۴۷	۹۳	۹۴	۱۰۸
مامونیه	۵۸۶	۵۴۰	۳۲۳	۲۰۷	۱۷۵	۱۵۶	۱۵۰

۵۰۷	۳۷۳	۴۱۴	۴۰۲	۵۰۹	۸۳۰	۱۱۱۸	۱۲۷۷	محللات.....
۱۲۲	۱۱۳	۸۲	۷۴	۸۳	۱۳۰	۱۴۱	۲۱۱	میلاجرد.....
۱۰۵	۴۳	۳۱	۳۵	۲۶	۵۷	۷۵	۷۴	نراق.....
۴۵	۲۸	۱۶	۲۵	۱۰	۲۴	۴۱	۶۰	نوبران.....
۷۴	۷۴	۶۳	۸۵	۷۱	۱۲۲	۱۹۷	۲۱۳	نیمور.....
۴۱	۳۳	۴۰	۱۶	۳۰	۳۶	۳۶	۳۱	هندودر.....
						۱۵۶۰	۱۸۲۵	
۳۶۲۲	۲۹۹۶	۲۹۷۹	۳۴۹۰	۶۴۰۰	۱۱۰۰۸	۴	۸	استان هرمزگان.....
۳	۴	۴	۴	۲۹	۳۴	۵۰	۱۰۳	ابوموسی.....
۱۱۴	۶۵	۷۰	۴۱	۹۴	۱۲۹	۲۱۶	۲۵۰	بستک.....
۸۷	۶۱	۴۴	۷۱	۱۰۹	۱۶۳	۲۳۸	۲۶۸	بندر جاسک.....
۲۲	۱۸	۵	۵	۲۸	۴۹	۸۵	۷۲	بندر چارک.....
۷۷	۵۶	۵۶	۵۷	۱۰۳	۱۶۸	۲۱۴	۳۱۰	بندر خمیر.....
۱۵۶۸	۱۳۲۱	۱۶۲۹	۲۰۰۲	۳۸۲۲	۶۵۸۰	۹۳۱۰	۱۰۸۹۹	بندر عباس.....
۵۸۴	۵۵۲	۷۱۰	۹۵۳	۱۹۲۷	۳۵۵۸	۵۰۹۴	۶۰۳۷	بندر عباس ۱.....
۹۸۴	۷۶۹	۹۱۹	۱۰۴۹	۱۸۹۵	۳۰۲۲	۴۲۱۶	۴۸۶۲	بندر عباس ۲.....



۲- جمعیت شهرهای کشور به تفکیک سن و جنس بر حسب استان - ۱۳۸۵ (دنباله)

زن								جمع	شهر
۳۵-۳۹ ساله	۳۰-۳۴ ساله	۲۵-۲۹ ساله	۲۰-۲۴ ساله	۱۵-۱۹ ساله	۱۰-۱۴ ساله	۵-۹ ساله	۰-۴ ساله		
۵۲۵	۴۸۰	۶۲۸	۱۱۱۰	۱۰۷۰	۶۴۹	۴۲۸	۳۹۶	۷۴۱۸	تفرش.....
۷۹	۹۱	۹۹	۱۳۴	۱۲۹	۱۱۹	۷۶	۷۶	۱۰۷۱	توره.....
۲۴۶۵	۲۵۷۳	۲۹۴۸	۴۳۲۸	۴۱۸۳	۲۷۷۱	۲۱۷۳	۲۱۰۳	۳۲۲۵۲	خمین.....
۲۱۰	۲۴۸	۳۷۸	۴۲۴	۴۳۶	۴۱۳	۲۳۱	۲۴۴	۳۴۵۸	خنداب.....
۱۴۸	۲۳۱	۲۶۴	۳۱۶	۳۴۴	۲۷۰	۲۰۰	۲۰۵	۲۶۹۷	داودآباد.....
۱۱۶۶	۱۳۷۷	۱۷۱۹	۱۹۶۴	۱۸۰۲	۱۳۳۱	۱۲۳۱	۱۲۶۵	۱۵۵۳۷	دلیجان.....
۱۳	۱۰	۱۸	۱۹	۲۲	۱۱۶	۱۱	۱۴	۳۱۶	رازقان.....
۲۵۲	۲۱۰	۲۸۱	۳۵۶	۳۷۵	۲۷۸	۲۴۸	۲۲۶	۳۰۸۶	زاویه.....
۶۴۶۸	۷۸۹۳	۱۰۱۷۷	۱۱۸۱۹	۹۹۳۵	۷۸۲۸	۷۵۹۴	۸۲۰۳	۸۷۰۶۹	ساوه.....
۴۱۸	۴۰۷	۵۱۰	۷۲۳	۸۰۷	۴۹۷	۳۲۹	۳۴۲	۵۴۸۸	سنجان.....
۷۲۲	۸۷۶	۱۰۴۱	۱۲۱۹	۱۳۷۹	۱۲۱۱	۶۷۳	۷۳۲	۱۰۲۲۱	شازند.....
۱۹۵	۱۵۰	۱۸۲	۲۳۲	۲۳۶	۲۱۰	۱۶۳	۱۵۵	۲۱۳۵	غرق آباد.....
۱۰۳	۱۳۳	۱۸۴	۳۷۰	۲۳۳	۱۵۱	۱۰۹	۱۲۵	۱۸۲۲	فرمهبین.....
۵۴	۴۳	۶۶	۹۲	۹۹	۵۶	۵۴	۴۹	۷۴۷	قورچی باشی.....
۹۲۱	۱۰۹۵	۱۲۹۸	۱۴۳۸	۱۴۱۲	۱۱۹۴	۱۰۵۱	۹۶۱	۱۱۵۱۹	کرهرود.....
۲۷۳	۴۰۷	۳۹۵	۳۹۰	۵۰۴	۴۵۷	۲۷۱	۲۷۱	۳۹۱۳	کمپجان.....

۶۶۹	۷۰۷	۸۴۸	۹۹۴	۹۷۲	۸۱۴	۷۲۰	۶۳۹	۸۵۱۹	مامونیه
۱۳۳۹	۱۳۹۹	۱۷۴۲	۲۴۴۲	۱۹۴۰	۱۴۸۵	۱۳۷۴	۱۲۵۰	۱۷۹۸۱	محلات
۲۳۴	۳۷۱	۴۸۳	۵۶۳	۶۰۹	۵۱۶	۳۱۱	۳۵۶	۴۴۸۳	میلاجرد
۸۶	۸۲	۱۱۲	۳۲۳	۲۰۰	۱۴۹	۶۷	۵۴	۱۵۴۹	نراق
۶۲	۸۷	۱۰۶	۸۳	۲۱۰	۱۵۱	۹۳	۹۳	۱۱۴۰	نوبران
۲۱۸	۲۱۱	۲۶۷	۳۴۱	۳۳۰	۲۴۲	۲۰۶	۱۹۴	۲۸۴۵	نیمور
۵۶	۶۸	۱۱۳	۱۲۸	۱۹۶	۱۲۹	۴۵	۵۱	۱۱۰۳	هندودر
		۳۶۵۳			۳۱۶۳	۲۷۵۷	۳۰۴۱	۳۱۳۶۸	
۲۰۱۴۷	۲۵۴۷۴	۲	۴۵۰۴۸	۴۰۶۴۹	۵	۷	۳	۰	استان هرمزگان
۶۷	۷۶	۹۳	۹۱	۸۵	۱۰۴	۸۵	۸۶	۷۸۴	ابوموسی
۲۴۳	۲۷۲	۳۹۶	۵۹۷	۵۹۳	۴۶۱	۳۸۲	۳۹۲	۴۳۱۵	بستک
۲۸۵	۴۳۶	۶۶۰	۷۵۰	۷۲۵	۶۹۹	۵۸۲	۶۱۴	۵۶۲۸	بندر جاسک
۷۶	۸۳	۱۵۰	۲۰۸	۳۱۰	۱۹۳	۱۵۰	۱۱۲	۱۵۱۷	بندر چارک
۳۳۲	۴۵۱	۵۹۷	۷۲۵	۶۹۵	۵۹۶	۵۸۸	۶۲۹	۵۵۰۹	بندر خمیر
						۱۵۰۸	۱۷۳۲		
۱۱۸۴۲	۱۵۰۰۷	۲۱۸۹۳	۲۶۹۶۲	۲۲۳۱۷	۱۶۶۱۷	۹	۵	۱۷۸۹۹۳	بندر عباس
۶۵۰۹	۸۲۷۰	۱۲۲۰۴	۱۴۶۰۰	۱۱۵۳۶	۸۸۱۸	۷۹۱۳	۹۲۳۷	۹۴۹۸۰	بندر عباس ۱
۵۳۳۳	۶۷۳۷	۹۶۸۹	۱۲۳۶۲	۱۰۷۸۱	۷۷۹۹	۷۱۷۶	۸۰۸۸	۸۴۰۱۳	بندر عباس ۲



۲- جمعیت شهرهای کشور به تفکیک سن و جنس بر حسب استان - ۱۳۸۵ (دنباله)

شهر	زن						
	۴۰-۴۴ ساله	۴۵-۴۹ ساله	۵۰-۵۴ ساله	۵۵-۵۹ ساله	۶۰-۶۴ ساله	۶۵-۶۹ ساله	۷۰-۷۴ ساله
تفرش	۴۸۰	۳۷۷	۳۰۷	۲۳۸	۱۹۴	۱۵۴	۱۸۹
توره	۵۰	۴۵	۴۷	۳۱	۲۲	۲۱	۳۰
خمین	۲۲۲۲	۱۷۸۸	۱۳۳۸	۸۰۳	۶۹۸	۵۹۹	۵۵۲
خنداب	۱۵۲	۱۶۰	۱۳۸	۷۹	۱۱۰	۷۶	۶۹
داودآباد	۱۲۳	۱۶۰	۸۹	۸۱	۴۶	۷۴	۸۱
دلیجان	۹۸۳	۷۳۶	۶۰۸	۳۷۳	۲۶۷	۲۳۰	۲۴۳
رازقان	۷	۱۱	۹	۹	۱۳	۱۰	۱۵
زاویه	۱۹۵	۱۶۰	۱۱۹	۷۸	۸۵	۶۹	۶۶
ساوه	۵۰۶۰	۳۷۹۲	۲۴۵۶	۱۶۴۴	۱۲۱۱	۹۶۱	۹۲۸
سنجان	۳۴۳	۲۵۱	۱۷۸	۱۶۱	۱۲۵	۱۳۵	۱۱۴
شازند	۵۹۰	۴۳۶	۳۱۹	۲۶۵	۲۲۵	۱۸۲	۱۵۴
غرق آباد	۱۰۲	۱۰۸	۸۴	۷۹	۷۵	۷۰	۴۴
فرمهین	۹۹	۷۴	۵۸	۳۳	۴۱	۲۳	۲۹
قورچی باشی	۵۲	۳۳	۳۴	۲۶	۳۲	۲۶	۱۰

۱۴۷	۱۲۸	۱۵۷	۱۴۸	۱۸۳	۲۸۵	۴۵۲	۶۴۹	کرهرود.....
۱۱۲	۹۲	۱۰۶	۱۳۰	۹۶	۱۳۰	۱۳۴	۱۴۵	کمیجان.....
۱۹۱	۱۷۱	۱۶۳	۱۹۱	۲۲۰	۲۷۹	۳۸۹	۵۵۲	مامونیه.....
۴۲۱	۳۸۷	۳۶۹	۴۳۰	۴۸۵	۷۳۳	۹۵۶	۱۲۲۹	محلات.....
۸۰	۹۲	۸۴	۱۰۳	۱۱۵	۱۵۱	۲۱۵	۲۰۰	میلاجرد.....
۸۷	۵۹	۴۶	۴۹	۴۷	۵۶	۷۴	۵۸	نراق.....
۵۳	۲۴	۲۷	۳۲	۲۹	۲۲	۳۱	۳۷	نوبران.....
۷۰	۷۱	۶۳	۸۵	۸۴	۱۲۲	۱۲۳	۲۱۸	نیمور.....
۴۵	۲۴	۳۴	۳۴	۴۳	۳۶	۵۱	۵۰	هندودر.....
۳۵۰۸	۲۵۴۰	۲۵۱۱	۳۴۴۶	۵۹۳۲	۹۰۵۰	۱۲۹۲۲	۱۶۲۹۶	استان هرمزگان.....
۲	۳	۴	۵	۱۰	۸	۱۶	۴۹	ابوموسی.....
۱۱۵	۶۲	۶۸	۵۴	۹۹	۱۵۳	۱۷۷	۲۵۱	بستک.....
۶۴	۴۴	۳۳	۶۵	۱۰۴	۱۲۷	۲۱۱	۲۲۹	بندر جاسک.....
۱۵	۷	۱۰	۱۱	۲۴	۳۶	۶۸	۶۴	بندر چارک.....
۶۴	۴۰	۳۶	۵۹	۱۰۹	۱۵۰	۱۸۹	۲۴۹	بندر خمیر.....
۱۶۷۴	۱۲۰۵	۱۲۵۴	۱۸۱۹	۳۲۷۵	۵۲۲۲	۷۷۰۵	۹۷۸۷	بندر عباس.....
۶۷۲	۴۹۳	۵۰۲	۷۶۴	۱۴۶۵	۲۶۱۵	۴۰۶۶	۵۳۱۶	بندر عباس ۱.....
۱۰۰۲	۷۱۲	۷۵۲	۱۰۵۵	۱۸۱۰	۲۶۰۷	۳۶۳۹	۴۴۷۱	بندر عباس ۲.....



۲- جمعیت شهرهای کشور به تفکیک سن و جنس بر حسب استان - ۱۳۸۵ (دنباله)

مرد و زن								جمع	شهر
۳۵-۳۹	۳۰-۳۴	۲۵-۲۹	۲۰-۲۴	۱۵-۱۹	۱۰-۱۴	۵-۹	۰-۴		
ساله	ساله	ساله	ساله	ساله	ساله	ساله	ساله		
۱۷۴۹	۲۱۷۰	۳۰۰۸	۳۷۷۰	۳۶۱۸	۲۳۸۶	۲۰۶۵	۲۲۸۰	۲۶۱۷۵	بندر لنگه.....
۳۴۳	۳۳۸	۴۷۴	۶۴۱	۸۲۱	۶۹۶	۵۵۸	۵۷۰	۵۹۰۳	جناح.....
۱۴۱۷	۱۵۴۰	۱۹۲۶	۲۳۰۶	۳۳۸۵	۲۶۶۶	۱۸۴۸	۲۰۱۳	۲۱۰۵۲	حاجی آباد.....
۵۱۹	۶۳۶	۹۳۴	۱۱۵۴	۹۹۰	۷۵۶	۷۳۲	۷۹۷	۸۰۰۲	درگهان.....
۱۸۸۰	۲۲۲۶	۳۰۸۵	۳۶۸۴	۴۶۳۱	۳۸۴۷	۲۹۶۳	۲۹۶۳	۳۰۷۸۹	دهبارز.....
۱۴۲	۱۸۰	۲۳۵	۲۶۴	۵۱۲	۴۹۹	۲۴۷	۲۶۳	۲۸۱۴	زیارتعلی.....
۲۲۰	۳۱۱	۴۶۲	۵۵۶	۵۷۸	۵۷۲	۴۹۳	۴۹۲	۴۴۸۲	سوزا.....
۲۵۰	۲۸۳	۴۳۶	۵۰۰	۶۶۱	۶۴۷	۳۶۵	۳۶۸	۴۱۸۰	سیریک.....
۱۳۷	۱۳۱	۱۵۳	۲۱۵	۲۹۹	۲۲۳	۱۲۶	۱۵۹	۱۹۷۸	فارغان.....
۲۸۵	۳۱۱	۳۳۹	۳۸۵	۷۲۵	۴۵۳	۳۲۰	۳۳۰	۳۹۷۶	فین.....
۱۷۴۴	۲۳۱۸	۳۰۵۹	۴۱۳۲	۳۲۵۶	۲۳۳۸	۲۱۷۴	۲۳۹۸	۲۵۳۲۰	قشم.....
۸۶۳	۱۰۳۴	۱۶۹۲	۱۹۶۰	۱۹۴۳	۱۵۵۹	۱۴۱۹	۱۴۳۷	۱۴۸۹۴	کنگ.....
۱۹۹۶	۲۵۴۲	۳۳۰۳	۲۹۷۶	۱۷۹۴	۱۴۲۸	۱۶۵۵	۱۷۹۳	۲۰۹۲۲	کیش.....

۷۴۲	۸۸۶	۱۱۳۳	۱۲۸۷	۱۳۲۸	۱۰۴۹	۱۰۹۲	۱۱۸۰	۱۰۷۰۳	گاو بندی.....
۳۳۱۸	۴۱۳۸	۵۵۰۶	۷۰۷۳	۸۲۵۴	۶۸۰۸	۵۱۸۰	۵۱۷۷	۵۶۰۰۹	میناب.....
۳۲۴	۴۱۱	۵۱۳	۷۰۷	۸۴۶	۷۵۶	۵۴۳	۵۰۷	۵۷۱۴	هرمز.....
		۹۶۴۰	۱۲۵۹۶	۱۲۶۸۴	۹۰۷۹	۶۷۹۸	۶۳۵۷	۹۸۰۷۷	
۷۲۳۲۶	۷۸۴۳۹	۳	۱	۲	۴	۷	۷	۱	استان همدان.....
۵۰۵	۵۳۱	۷۳۶	۸۱۶	۱۱۱۶	۱۲۷۶	۹۶۲	۹۸۰	۸۷۵۲	ازندریان.....
۳۷۹۹	۴۰۶۹	۵۰۷۶	۶۳۷۰	۷۲۲۳	۵۲۵۵	۳۸۳۴	۳۷۸۳	۵۱۹۱۱	اسدآباد.....
۱۵۰	۱۸۸	۲۴۵	۳۱۶	۴۲۳	۳۰۲	۱۷۵	۱۸۲	۲۷۳۱	برزول.....
۲۱۸۷	۲۳۳۲	۲۸۱۱	۳۲۹۲	۳۴۶۹	۲۲۹۱	۱۹۵۰	۱۸۸۲	۲۷۴۸۱	بهار.....
۳۳۲۶	۳۱۷۴	۳۸۶۶	۵۷۴۰	۵۵۵۳	۳۸۴۱	۲۸۵۷	۲۶۴۳	۴۳۳۶۰	تویسرکان.....
۸۴۰	۱۲۴۱	۱۳۹۳	۱۴۳۵	۱۲۲۱	۹۲۳	۶۲۷	۶۳۲	۱۰۹۵۱	جورقان.....
۱۴۲	۱۷۵	۲۳۲	۲۸۳	۳۸۶	۲۳۶	۱۸۳	۱۷۰	۲۳۶۴	جوکار.....
۱۸۲	۲۴۲	۳۲۶	۳۰۱	۵۴۰	۳۴۶	۱۸۸	۱۹۱	۳۱۲۷	دمق.....
۹۷۱	۱۱۴۸	۱۱۴۶	۱۲۹۲	۱۸۲۹	۱۶۶۴	۹۴۵	۹۸۶	۱۲۳۷۴	رزن.....
۴۵	۶۰	۷۳	۸۷	۸۷	۷۰	۴۹	۶۴	۸۴۷	زنگنه.....
۳۲۰	۲۶۵	۳۰۱	۴۲۱	۶۷۹	۵۵۵	۲۲۱	۱۹۴	۴۴۳۱	سامن.....
۲۸۹	۲۶۷	۳۴۱	۴۹۳	۵۲۳	۳۴۵	۲۶۷	۲۰۶	۴۵۶۳	سرکان.....
۱۵۲	۲۱۸	۲۲۶	۲۳۵	۶۳۹	۴۷۷	۱۶۰	۱۹۶	۲۷۵۳	شیرین سو.....



۲- جمعیت شهرهای کشور به تفکیک سن و جنس بر حسب استان - ۱۳۸۵ (دنباله)

شهر	مرد و زن							
	۴۰-۴۴ ساله	۴۵-۴۹ ساله	۵۰-۵۴ ساله	۵۵-۵۹ ساله	۶۰-۶۴ ساله	۶۵-۶۹ ساله	۷۰-۷۴ ساله	۷۵ ساله و بیشتر
بندر لنگه.....	۱۴۴۵	۱۱۷۲	۸۳۲	۵۴۹	۲۸۶	۲۵۹	۲۶۱	۳۲۵
جناح.....	۳۱۸	۳۲۲	۲۵۷	۱۶۵	۶۳	۸۱	۱۱۱	۱۴۵
حاجی آباد.....	۱۰۹۹	۹۱۶	۶۵۱	۴۱۴	۱۹۴	۱۸۵	۱۸۷	۳۰۵
درگهان.....	۳۹۸	۳۳۵	۱۹۶	۱۷۳	۱۰۰	۸۵	۸۱	۱۱۶
دهبارز.....	۱۳۰۰	۱۲۲۹	۹۲۴	۴۸۷	۳۷۴	۲۷۷	۴۶۰	۴۵۹
زیارت علی.....	۱۱۴	۸۷	۸۰	۴۴	۴۲	۲۳	۴۲	۴۰
سوزا.....	۱۷۲	۱۸۶	۱۲۱	۸۳	۵۵	۵۷	۶۶	۵۸
سیریک.....	۱۳۱	۱۵۴	۱۱۷	۴۸	۳۶	۲۸	۶۶	۹۰
فارغان.....	۹۸	۱۱۵	۶۵	۶۲	۴۱	۴۰	۴۲	۷۲
فین.....	۱۹۹	۱۱۹	۹۶	۸۱	۶۴	۷۱	۹۳	۱۰۵
قشم.....	۱۱۷۹	۸۹۲	۶۱۲	۳۵۷	۲۲۶	۱۹۷	۱۸۲	۲۵۶
کنگ.....	۷۲۱	۵۹۹	۵۰۲	۳۲۲	۲۳۳	۱۹۹	۱۸۶	۲۲۵

۳۵	۴۶	۶۷	۱۴۳	۲۶۴	۵۱۷	۹۱۶	۱۴۴۷	کیش
۱۲۹	۸۸	۱۰۷	۱۰۱	۲۱۵	۲۹۴	۵۰۰	۵۷۲	گاوبندی
۸۵۹	۶۶۰	۵۴۵	۷۱۸	۱۱۲۹	۱۸۰۷	۲۲۷۷	۲۵۶۰	میناب
۱۰۶	۷۹	۵۶	۶۷	۱۳۳	۱۶۸	۲۲۸	۲۷۰	هرمز
						۵۲۰۳	۶۱۷۱	
۲۰۸۴۴	۱۶۵۴۵	۱۸۴۷۰	۲۱۰۰۰	۲۶۳۲۰	۴۱۵۲۱	۰	۲	استان همدان
۱۵۲	۱۵۴	۱۶۲	۱۵۲	۱۹۷	۳۰۵	۳۱۱	۳۹۷	ازندریان
۹۴۵	۷۹۵	۹۲۹	۱۰۶۹	۱۱۸۴	۱۸۹۴	۲۶۸۲	۳۰۰۴	اسدآباد
۷۱	۷۵	۶۹	۵۲	۹۲	۱۱۳	۱۲۹	۱۴۹	برزول
۶۷۱	۴۷۲	۶۵۵	۶۱۲	۷۹۸	۱۰۵۶	۱۳۵۶	۱۶۴۷	بهار
۱۰۴۹	۸۲۲	۹۶۳	۱۱۱۴	۱۲۲۳	۱۸۳۲	۲۴۸۱	۲۸۷۶	تویسرکان
۲۰۶	۱۸۷	۱۷۸	۱۸۵	۲۲۰	۴۰۳	۵۳۶	۷۲۴	جورقان
۴۹	۵۸	۶۹	۵۸	۶۹	۷۱	۸۴	۹۹	جوکار
۹۵	۷۱	۷۴	۹۰	۹۸	۱۱۵	۱۳۱	۱۳۷	دمق
۱۹۳	۱۳۳	۱۴۲	۱۷۶	۲۰۲	۳۳۲	۵۳۹	۶۷۶	رزن
۳۷	۵۰	۴۷	۳۳	۲۶	۴۸	۳۸	۳۳	زنگنه
۱۹۳	۱۶۱	۱۲۲	۱۵۶	۱۳۸	۱۷۰	۲۵۵	۲۸۰	سامن
۲۸۲	۲۰۸	۱۷۲	۲۱۰	۱۴۷	۲۵۸	۲۵۷	۲۹۸	سرکان
۳۹	۳۴	۲۳	۲۰	۵۱	۹۲	۱۰۳	۸۸	شیرین سو



۲- جمعیت شهرهای کشور به تفکیک سن و جنس بر حسب استان - ۱۳۸۵ (دنباله)

مرد								جمع	شهر
۳۵-۳۹	۳۰-۳۴	۲۵-۲۹	۲۰-۲۴	۱۵-۱۹	۱۰-۱۴	۵-۹	۰-۴		
ساله	ساله	ساله	ساله	ساله	ساله	ساله	ساله		
۹۱۳	۱۱۷۹	۱۵۹۲	۱۹۷۷	۱۹۵۱	۱۲۷۹	۱۰۶۷	۱۱۹۱	۱۳۸۴۰	بندرلنگه
۱۷۷	۱۶۴	۲۴۰	۲۷۲	۴۳۵	۴۰۷	۲۷۵	۲۹۵	۲۹۷۷	جناح
۷۴۳	۷۷۴	۹۳۰	۱۱۲۰	۱۶۸۹	۱۳۳۴	۹۴۴	۱۰۱۳	۱۰۵۵۹	حاجی آباد
۲۸۶	۳۷۱	۵۳۰	۶۱۲	۵۴۴	۳۹۷	۳۴۵	۳۹۱	۴۲۶۵	درگهان
۹۹۱	۱۱۰۲	۱۴۵۸	۱۶۸۱	۲۴۱۷	۲۰۰۰	۱۴۸۹	۱۴۲۸	۱۵۳۹۴	دهبارز
۷۰	۸۰	۱۰۹	۱۳۰	۲۶۱	۲۴۴	۱۲۱	۱۴۹	۱۳۹۱	زیارتعلی
۱۲۲	۱۵۹	۲۶۲	۲۷۲	۲۹۱	۲۹۶	۲۶۴	۲۴۰	۲۳۰۲	سوزا
۱۴۲	۱۵۲	۲۲۱	۲۷۰	۳۹۶	۳۴۴	۱۸۸	۱۹۴	۲۲۵۶	سیریک
۶۹	۶۰	۸۲	۱۰۲	۱۳۵	۱۰۰	۶۸	۷۸	۹۷۲	فارغان
۱۵۹	۱۴۱	۱۵۵	۱۸۶	۴۲۲	۲۳۶	۱۵۲	۱۷۵	۲۰۲۳	فین
۱۰۴۰	۱۳۰۱	۱۵۵۰	۲۰۷۱	۱۶۷۰	۱۱۳۸	۱۱۵۱	۱۲۵۳	۱۳۳۵۶	قشم

۴۴۲	۵۵۸	۹۳۵	۱۰۲۱	۱۰۳۵	۷۸۷	۷۱۱	۷۳۵	۷۷۲۲	کنگ
۱۲۴۰	۱۵۶۹	۱۹۵۵	۱۷۶۷	۱۰۵۹	۷۳۰	۸۳۶	۹۰۱	۱۲۳۸۱	کیش
۴۰۲	۴۸۶	۵۳۱	۶۰۹	۶۲۰	۵۳۹	۵۷۱	۶۰۹	۵۴۴۹	گاو بندی
۱۶۵۹	۲۰۰۹	۲۷۱۳	۳۴۷۷	۴۳۷۴	۳۵۰۵	۲۶۲۷	۲۵۶۷	۲۸۲۹۵	میناب
۱۷۲	۲۰۱	۲۵۲	۳۲۸	۴۱۸	۳۸۲	۲۷۰	۲۵۳	۲۷۹۷	هرمز
		۴۸۳۲			۴۶۳۲	۳۴۹	۳۲۸۶	۴۹۳۴۱	
۳۶۲۶۱	۳۹۰۵۶	۷	۶۰۴۵۸	۶۳۴۲۴	۲	۲۱	۲	۷	استان همدان
۲۱۶	۲۲۷	۳۰۰	۲۸۶	۴۳۴	۵۹۰	۵۱۵	۵۱۰	۳۹۲۱	ازندریان
۲۰۱۸	۱۹۷۸	۲۵۹۳	۳۰۳۱	۳۶۶۰	۲۶۰۹	۱۹۶۴	۱۹۲۸	۲۶۱۷۷	اسدآباد
۷۷	۱۰۰	۱۲۱	۱۵۹	۲۲۷	۱۷۳	۱۰۲	۹۹	۱۳۹۶	برزول
۱۱۸۴	۱۱۵۲	۱۴۵۰	۱۶۰۶	۱۸۳۳	۱۲۰۵	۹۷۸	۹۹۳	۱۴۱۶۱	بهار
۱۶۴۳	۱۵۳۳	۱۹۳۹	۲۷۱۴	۲۸۲۶	۱۹۷۶	۱۴۱۸	۱۳۷۶	۲۱۷۵۹	تویسرکان
۵۷۲	۸۶۴	۹۶۱	۸۳۴	۶۰۲	۴۶۶	۳۴۲	۳۳۲	۶۴۷۴	جورقان
۷۴	۸۵	۱۳۰	۱۴۰	۲۴۳	۱۳۱	۹۷	۸۸	۱۲۶۳	جوکار
۹۷	۱۲۳	۱۵۴	۱۲۸	۲۵۵	۱۴۹	۹۴	۹۷	۱۴۸۷	دمق
۵۰۱	۵۹۶	۵۳۹	۵۸۶	۸۵۰	۸۳۲	۵۱۱	۵۲۶	۶۲۱۵	رزن
۲۲	۲۹	۳۸	۴۶	۴۶	۴۰	۲۱	۳۹	۴۳۴	زنگنه
۱۳۹	۱۲۶	۱۴۶	۱۸۵	۴۲۵	۱۸۴	۱۱۲	۹۹	۲۱۴۹	سامن
۱۳۵	۱۳۶	۱۵۹	۲۵۴	۲۴۵	۱۷۰	۱۳۵	۱۲۲	۲۲۳۰	سرکان
۶۸	۱۰۹	۱۱۶	۹۷	۳۴۳	۱۸۱	۷۸	۱۰۸	۱۳۲۲	شیرین سو



۲- جمعیت شهرهای کشور به تفکیک سن و جنس بر حسب استان - ۱۳۸۵ (دنباله)

شهر	مرد						
	۴۰-۴۴ ساله	۴۵-۴۹ ساله	۵۰-۵۴ ساله	۵۵-۵۹ ساله	۶۰-۶۴ ساله	۶۵-۶۹ ساله	۷۰-۷۴ ساله و بیشتر
بندر لنگه	۷۷۷	۶۱۶	۴۴۳	۲۸۳	۱۴۴	۱۳۴	۱۶۴
جناح	۱۶۰	۱۶۸	۱۱۸	۶۷	۲۵	۴۱	۷۹
حاجی آباد	۵۳۴	۴۹۶	۳۴۲	۲۰۲	۹۴	۹۴	۱۵۷
درگهان	۲۱۹	۱۸۴	۱۰۶	۷۰	۵۴	۴۴	۵۹
دهبارز	۶۲۵	۶۷۷	۴۹۳	۱۹۶	۱۵۳	۱۳۶	۲۷۴
زیارتعلی	۵۶	۴۲	۴۱	۱۹	۱۹	۱۱	۱۷
سوزا	۸۵	۸۶	۵۷	۳۳	۲۷	۳۲	۳۳
سیریک	۶۸	۸۸	۶۵	۲۴	۹	۵	۵۱
فارغان	۴۷	۶۳	۳۴	۱۹	۲۲	۲۰	۴۸
فین	۹۶	۵۸	۵۰	۳۶	۲۵	۳۴	۵۱

۱۳۴	۱۱۷	۱۱۳	۱۱۵	۱۷۳	۳۳۸	۵۰۶	۶۸۶	قشم
۱۱۷	۱۰۶	۱۱۲	۱۰۸	۱۵۷	۲۵۸	۲۹۶	۳۴۴	کنگ
۲۲	۳۰	۴۶	۱۰۲	۱۹۱	۳۴۳	۶۳۰	۹۶۰	کیش
۷۱	۳۷	۵۸	۴۶	۱۱۴	۱۷۰	۲۶۸	۳۱۸	گاوبندی
۴۲۴	۳۵۷	۲۷۱	۳۴۰	۵۷۲	۹۴۶	۱۱۹۷	۱۲۵۷	میناب
۵۰	۴۴	۲۰	۲۷	۵۹	۸۱	۱۱۶	۱۲۴	هرمز
						۲۶۹۵	۳۲۴۰	
۱۰۰۷۵	۸۶۹۵	۹۳۸۸	۱۰۱۸۹	۱۲۵۲۶	۲۱۵۵۶	۳	۴	استان همدان
۶۷	۷۳	۷۳	۶۵	۸۸	۱۴۶	۱۴۸	۱۸۳	ازندریان
۵۰۱	۴۴۶	۴۸۷	۵۰۵	۵۱۰	۹۷۰	۱۳۹۳	۱۵۸۴	اسدآباد
۳۰	۳۸	۳۲	۱۶	۴۰	۴۸	۶۴	۷۰	برزول
۳۰۸	۲۴۹	۳۲۸	۳۰۵	۳۷۰	۵۳۹	۷۵۳	۹۰۸	بهار
۵۳۶	۴۲۲	۴۷۱	۵۵۸	۵۶۲	۹۵۸	۱۳۲۱	۱۵۰۶	تویسرکان
۹۷	۹۶	۹۱	۱۰۱	۱۰۱	۲۱۵	۳۳۰	۴۷۰	جورقان
۲۲	۳۷	۳۷	۲۳	۳۳	۲۵	۴۲	۵۶	جوکار
۵۳	۳۵	۴۰	۴۶	۳۶	۴۸	۵۹	۷۳	دمق
۸۹	۶۷	۶۵	۸۲	۹۷	۱۷۴	۳۰۵	۳۹۵	رزن
۲۱	۲۹	۱۸	۱۳	۱۴	۲۰	۲۱	۱۷	زنگنه
۸۸	۸۰	۵۹	۵۶	۶۹	۷۳	۱۴۹	۱۵۹	سامن
۱۵۲	۱۰۷	۷۷	۷۸	۵۳	۱۲۰	۱۳۶	۱۵۱	سرکان
۱۹	۱۷	۱۱	۱۰	۱۸	۵۱	۵۵	۴۱	شیرین سو



۲- جمعیت شهرهای کشور به تفکیک سن و جنس بر حسب استان - ۱۳۸۵ (دنباله)

زن								جمع	شهر
۳۵-۳۹ ساله	۳۰-۳۴ ساله	۲۵-۲۹ ساله	۲۰-۲۴ ساله	۱۵-۱۹ ساله	۱۰-۱۴ ساله	۵-۹ ساله	۰-۴ ساله		
۸۳۶	۹۹۱	۱۴۱۶	۱۷۹۳	۱۶۶۷	۱۱۰۷	۹۹۸	۱۰۸۹	۱۲۳۳۵	بندرلنگه
۱۶۶	۱۷۴	۲۳۴	۳۶۹	۳۸۶	۲۸۹	۲۸۳	۲۷۵	۲۹۲۶	جناح
۶۷۴	۷۶۶	۹۹۶	۱۱۸۶	۱۶۹۶	۱۳۳۲	۹۰۴	۱۰۰۰	۱۰۴۹۳	حاجی آباد
۲۳۳	۲۶۵	۴۰۴	۵۴۲	۴۴۶	۳۵۹	۳۸۷	۴۰۶	۳۷۳۷	درگهان
۸۸۹	۱۱۲۴	۱۶۲۷	۲۰۰۳	۲۲۱۴	۱۸۴۷	۱۴۷۴	۱۵۳۵	۱۵۳۹۵	دهبارز
۷۲	۱۰۰	۱۲۶	۱۳۴	۲۵۱	۲۵۵	۱۲۶	۱۱۴	۱۴۲۳	زیارتعلی
۹۸	۱۵۲	۲۰۰	۲۸۴	۲۸۷	۲۷۶	۲۲۹	۲۵۲	۲۱۸۰	سوزا
۱۰۸	۱۳۱	۲۱۵	۲۳۰	۲۶۵	۳۰۳	۱۷۷	۱۷۴	۱۹۲۴	سیریک
۶۸	۷۱	۷۱	۱۱۳	۱۶۴	۱۲۳	۵۸	۸۱	۱۰۰۶	فارغان

۱۲۶	۱۷۰	۱۸۴	۱۹۹	۳۰۳	۲۱۷	۱۶۸	۱۵۵	۱۹۵۳	فین
۷۰۴	۱۰۱۷	۱۵۰۹	۲۰۶۱	۱۵۸۶	۱۲۰۰	۱۰۲۳	۱۱۴۵	۱۱۹۶۴	قشم
۴۲۱	۴۷۶	۷۵۷	۹۳۹	۹۰۸	۷۷۲	۷۰۸	۷۰۲	۷۱۷۲	کنگ
۷۵۶	۹۷۳	۱۳۴۸	۱۲۰۹	۷۳۵	۶۹۸	۸۱۹	۸۹۲	۸۵۴۱	کیش
۳۴۰	۴۰۰	۶۰۲	۶۷۸	۷۰۸	۵۱۰	۵۲۱	۵۷۱	۵۲۵۴	گاوبندی
۱۶۵۹	۲۱۲۹	۲۷۹۳	۳۵۹۶	۳۸۸۰	۳۳۰۳	۲۵۵۳	۲۶۱۰	۲۷۷۱۴	میناب
۱۵۲	۲۱۰	۲۶۱	۳۷۹	۴۲۸	۳۷۴	۲۷۳	۲۵۴	۲۹۱۷	هرمز
		۴۸۰۷			۴۴۴۷	۳۳۰۶	۳۰۷۱	۴۸۷۳۵	
۳۶۰۶۵	۳۹۳۸۳	۶	۶۵۵۰۳	۶۳۴۱۸	۲	۶	۵	۴	استان همدان
۲۸۹	۳۰۴	۴۳۶	۵۳۰	۶۸۲	۶۸۶	۴۴۷	۴۷۰	۴۸۳۱	ازندریان
۱۷۸۱	۲۰۹۱	۲۴۸۳	۳۳۳۹	۳۵۶۳	۲۶۴۶	۱۸۷۰	۱۸۵۵	۲۵۷۳۴	اسدآباد
۷۳	۸۸	۱۲۴	۱۵۷	۱۹۶	۱۲۹	۷۳	۸۳	۱۳۳۵	برزول
۱۰۰۳	۱۱۸۰	۱۳۶۱	۱۶۸۶	۱۶۳۶	۱۰۸۶	۹۷۲	۸۸۹	۱۳۳۲۰	بهار
۱۶۸۳	۱۶۴۱	۱۹۲۷	۳۰۲۶	۲۷۲۷	۱۸۶۵	۱۴۳۹	۱۲۶۷	۲۱۶۰۱	تویسرکان
۲۶۸	۳۷۷	۴۳۲	۶۰۱	۶۱۹	۴۵۷	۲۸۵	۳۰۰	۴۴۷۷	جورقان
۶۸	۹۰	۱۰۲	۱۴۳	۱۴۳	۱۰۵	۸۶	۸۲	۱۱۰۱	جوکار
۸۵	۱۱۹	۱۷۲	۱۷۳	۲۸۵	۱۹۷	۹۴	۹۴	۱۶۴۰	دمق
۴۷۰	۵۵۲	۶۰۷	۷۰۶	۹۷۹	۸۳۲	۴۳۴	۴۶۰	۶۱۵۹	رزن
۲۳	۳۱	۳۵	۴۱	۴۱	۳۰	۲۸	۲۵	۴۱۳	زنگنه
۱۸۱	۱۳۹	۱۵۵	۲۳۶	۲۵۴	۳۷۱	۱۰۹	۹۵	۲۲۸۲	سامن
۱۵۴	۱۳۱	۱۸۲	۲۳۹	۲۷۸	۱۷۵	۱۳۲	۸۴	۲۳۳۳	سرکان
۸۴	۱۰۹	۱۱۰	۱۳۸	۲۹۶	۲۹۶	۸۲	۸۸	۱۴۳۱	شیرین سو



۲- جمعیت شهرهای کشور به تفکیک سن و جنس بر حسب استان - ۱۳۸۵ (دنباله)

شهر	زن						
	۴۰-۴۴ ساله	۴۵-۴۹ ساله	۵۰-۵۴ ساله	۵۵-۵۹ ساله	۶۰-۶۴ ساله	۶۵-۶۹ ساله	۷۰-۷۴ ساله و بیشتر
بندرلنگه	۶۶۸	۵۵۶	۳۸۹	۲۶۶	۱۴۲	۱۲۵	۱۶۱
جناح	۱۵۸	۱۵۴	۱۳۹	۹۸	۳۸	۴۰	۵۷
حاجی آباد	۵۶۵	۴۲۰	۳۰۹	۲۱۲	۱۰۰	۹۱	۹۴
درگهان	۱۷۹	۱۵۱	۹۰	۱۰۳	۴۶	۴۱	۲۸
دهبارز	۶۷۵	۵۵۲	۴۳۱	۲۹۱	۲۲۱	۱۴۱	۱۸۶
زیارتعلی	۵۸	۴۵	۳۹	۲۵	۲۳	۱۲	۲۰
سوزا	۸۷	۱۰۰	۶۴	۵۰	۲۸	۲۵	۲۳
سیریک	۶۳	۶۶	۵۲	۲۴	۲۷	۲۳	۲۷

۲۴	۱۷	۲۰	۱۹	۴۳	۳۱	۵۲	۵۱	فارغان.....
۵۴	۴۶	۳۷	۳۹	۴۵	۴۶	۶۱	۱۰۳	فین.....
۱۲۲	۶۵	۸۴	۱۱۱	۱۸۴	۲۷۴	۳۸۶	۴۹۳	قشم.....
۱۰۸	۸۰	۸۷	۱۲۵	۱۶۵	۲۴۴	۳۰۳	۳۷۷	کنگ.....
۱۳	۱۶	۲۱	۴۱	۷۳	۱۷۴	۲۸۶	۴۸۷	کیش.....
۵۸	۵۱	۴۹	۵۵	۱۰۱	۱۲۴	۲۳۲	۲۵۴	گاوبندی.....
۴۳۵	۳۰۳	۲۷۴	۳۷۸	۵۵۷	۸۶۱	۱۰۸۰	۱۳۰۳	میناب.....
۵۶	۳۵	۳۶	۴۰	۷۴	۸۷	۱۱۲	۱۴۶	هرمز.....
۱۰۷۶۹	۷۸۵۰	۹۰۸۲	۱۰۸۱۱	۱۳۷۹۴	۱۹۹۶۵	۲۵۰۷۷	۲۹۳۰۸	استان همدان.....
۸۵	۸۱	۸۹	۸۷	۱۰۹	۱۵۹	۱۶۳	۲۱۴	ازندریان.....
۴۴۴	۳۴۹	۴۴۲	۵۶۴	۶۷۴	۹۲۴	۱۲۸۹	۱۴۲۰	اسدآباد.....
۴۱	۳۷	۳۷	۳۶	۵۲	۶۵	۶۵	۷۹	برزول.....
۳۶۳	۲۲۳	۳۲۷	۳۰۷	۴۲۸	۵۱۷	۶۰۳	۷۳۹	بهار.....
۵۱۳	۴۰۰	۴۹۲	۵۵۶	۶۶۱	۸۷۴	۱۱۶۰	۱۳۷۰	تویسرکان.....
۱۰۹	۹۱	۸۷	۸۴	۱۱۹	۱۸۸	۲۰۶	۲۵۴	جورقان.....
۲۷	۲۱	۳۲	۳۵	۳۶	۴۶	۴۲	۴۳	جوکار.....
۴۲	۳۶	۳۴	۴۴	۶۲	۶۷	۷۲	۶۴	دمق.....
۱۰۴	۶۶	۷۷	۹۴	۱۰۵	۱۵۸	۲۳۴	۲۸۱	رزن.....
۱۶	۲۱	۲۹	۲۰	۱۲	۲۸	۱۷	۱۶	زنگنه.....
۱۰۵	۸۱	۶۳	۱۰۰	۶۹	۹۷	۱۰۶	۱۲۱	سامن.....
۱۳۰	۱۰۱	۹۵	۱۳۲	۹۴	۱۳۸	۱۲۱	۱۴۷	سرکان.....
۲۰	۱۷	۱۲	۱۰	۳۳	۴۱	۴۸	۴۷	شیرین سو.....



۲- جمعیت شهرهای کشور به تفکیک سن و جنس بر حسب استان - ۱۳۸۵ (دنباله)

مرد و زن								جمع	شهر
۳۵-۳۹ ساله	۳۰-۳۴ ساله	۲۵-۲۹ ساله	۲۰-۲۴ ساله	۱۵-۱۹ ساله	۱۰-۱۴ ساله	۵-۹ ساله	۰-۴ ساله		
۵۲۴	۶۱۶	۷۶۲	۱۰۰۷	۹۶۱	۸۱۲	۵۱۸	۵۳۵	۷۸۵۰	صالح آباد.....
۸۲۶	۱۲۵۶	۱۳۸۳	۱۷۸۶	۲۱۱۷	۱۵۴۲	۱۰۶۴	۱۱۰۳	۱۴۳۰۶	فامنین.....
۸۴	۱۲۶	۱۵۰	۲۰۱	۳۴۲	۲۴۱	۱۰۸	۱۲۰	۱۸۵۵	فرسفج.....
۲۷۶	۳۵۹	۴۰۰	۴۹۶	۵۹۵	۷۱۱	۳۰۷	۳۱۷	۴۳۲۰	فیروزان.....
۷۴۸	۸۳۷	۹۷۳	۱۰۰۴	۱۱۲۵	۹۵۲	۶۸۵	۷۶۸	۹۴۵۲	قروه درجزین.....
۱۳۴	۲۰۲	۲۳۲	۳۰۸	۵۵۶	۴۷۹	۲۱۰	۲۳۶	۲۸۵۰	قهاوند.....

۱۳۷۷	۱۶۰۴	۲۰۹۳	۲۴۰۷	۳۲۴۷	۲۴۶۵	۱۴۶۹	۱۳۹۷	۲۰۴۷۴	کیودرآهنگ.....
۱۲۱	۱۷۹	۱۸۴	۲۳۱	۷۴۸	۴۳۷	۱۲۷	۱۵۶	۲۶۳۱	گل تپه.....
۴۸۶	۵۸۱	۸۱۹	۹۷۰	۱۱۵۰	۸۸۷	۷۲۷	۶۶۵	۸۰۶۵	گیان.....
۱۰۶۰	۱۲۶۴	۱۶۲۰	۱۸۹۱	۱۷۸۵	۱۲۰۰	۱۰۵۰	۹۶۲	۱۴۷۲۴	لالجین.....
۶۷۳	۷۹۸	۹۱۸	۱۴۱۳	۱۱۸۶	۷۴۲	۵۹۹	۵۴۳	۹۵۲۹	مریانج.....
							۱۰۳۷		
۱۱۵۳۰	۱۱۹۶۷	۱۵۳۵۲	۲۰۰۸۶	۲۰۴۳۰	۱۴۶۳۱	۱۱۲۱۷	۰	۱۵۶۲۸۹	ملایر.....
۵۴۲۲	۵۴۰۰	۶۷۲۳	۸۶۹۵	۹۷۹۰	۷۲۳۴	۵۱۰۵	۴۵۱۵	۷۳۱۴۱	نهایوند.....
							۲۹۷۸		
۳۶۱۵۷	۳۹۳۴۰	۴۸۰۲۲	۶۴۳۸۵	۵۹۱۲۲	۴۰۸۸۰	۳۲۳۸۳	۱	۴۷۹۶۴۰	همدان.....
۸۷۳۵	۸۵۴۴	۱۰۷۵۰	۱۶۰۳۶	۱۲۵۵۷	۷۵۹۱	۶۵۱۱	۵۳۷۰	۱۱۲۲۹۷	همدان ۱.....
۱۱۴۳۸	۱۱۸۱۰	۱۴۱۱۸	۱۷۵۳۱	۱۵۷۴۶	۱۱۰۷۴	۹۳۲۰	۸۳۴۷	۱۳۸۶۰۹	همدان ۲.....
۷۷۵۴	۹۲۴۹	۱۱۲۹۴	۱۴۵۱۰	۱۴۸۲۳	۱۰۶۷۶	۸۱۰۰	۷۸۲۴	۱۰۹۶۱۰	همدان ۳.....
۸۲۳۰	۹۷۳۷	۱۱۸۶۰	۱۶۳۰۸	۱۵۹۹۶	۱۱۵۳۹	۸۴۵۲	۸۲۴۰	۱۱۹۱۲۴	همدان ۴.....
		۸۲۵۴	۱۱۲۹۲		۶۶۵۹	۶۲۳۱	۶۶۳۱	۷۸۹۸۰	
۵۳۵۹۳	۶۰۰۰۳	۴	۷	۹۶۰۶۴	۶	۵	۶	۳	استان یزد.....
۱۴۹۰	۱۶۶۳	۲۲۷۷	۳۳۱۲	۲۶۱۱	۱۷۳۵	۱۴۲۷	۱۶۰۰	۲۱۸۱۸	ابركوه.....
۳۱۹	۳۳۱	۴۴۴	۶۲۸	۶۵۳	۴۰۵	۳۵۳	۳۳۴	۴۷۵۸	احمدآباد.....
۳۵۳۷	۳۷۶۵	۵۳۷۸	۸۳۱۵	۶۶۳۹	۴۲۶۹	۴۰۱۱	۴۵۸۹	۵۲۸۸۱	اردكان.....
۸۱۹	۹۹۲	۱۴۳۰	۲۱۶۱	۱۷۶۵	۱۲۱۶	۱۰۴۲	۱۱۹۶	۱۳۹۵۷	اشكذر.....



۲- جمعیت شهرهای کشور به تفکیک سن و جنس بر حسب استان - ۱۳۸۵ (دنباله)

شهر	مرد و زن							
	۷۵ ساله و بیش تر	۷۰-۷۴ ساله	۶۵-۶۹ ساله	۶۰-۶۴ ساله	۵۵-۵۹ ساله	۵۰-۵۴ ساله	۴۵-۴۹ ساله	۴۰-۴۴ ساله
صالح آباد.....	۲۳۶	۱۴۸	۱۹۷	۱۶۲	۲۲۶	۳۰۵	۳۹۲	۴۴۹
فامنین.....	۳۱۰	۲۸۸	۲۶۲	۲۹۷	۲۵۷	۴۷۵	۵۹۵	۷۴۵
فرسفیج.....	۴۴	۴۵	۳۹	۴۱	۵۸	۶۳	۹۶	۹۷

۴۲	۴۲	۵۰	۵۰	۹۶	۱۳۶	۱۸۰	۲۶۳	فیروزان
۲۲۲	۱۹۲	۱۵۷	۱۶۰	۲۳۹	۳۵۳	۵۰۷	۵۳۰	قروه درجزین
۴۰	۴۳	۳۲	۵۱	۴۶	۸۳	۷۱	۱۲۷	قهاوند
۳۵۴	۳۲۷	۲۸۵	۳۴۶	۳۳۵	۶۹۹	۹۶۳	۱۱۰۶	کبودرآهنگ
۵۱	۲۷	۶۲	۳۴	۵۶	۷۶	۶۳	۷۹	گل تپه
۱۴۵	۱۳۲	۱۱۹	۱۶۸	۲۱۹	۲۳۴	۳۶۴	۳۹۹	گیان
۴۲۲	۲۳۸	۳۲۴	۳۴۸	۳۷۷	۶۰۵	۶۴۴	۹۳۴	لالجین
۲۵۲	۱۸۸	۲۲۰	۲۷۹	۲۳۲	۳۷۱	۵۱۴	۶۰۱	مریانج
۳۰۸۴	۲۵۶۰	۲۹۶۱	۳۲۹۳	۴۰۹۶	۶۴۰۳	۸۲۲۷	۱۰۰۸۲	ملایر
۱۴۷۵	۱۳۴۵	۱۴۲۸	۱۵۹۰	۲۲۶۲	۳۲۳۸	۴۰۷۶	۴۸۴۳	نهایوند
۱۰۱۸۵	۷۷۵۰	۸۷۲۹	۱۰۲۵۴	۱۳۳۷۶	۲۱۷۹۱	۲۶۴۳۶	۳۱۰۴۹	همدان
۳۰۰۸	۲۱۷۲	۲۵۱۹	۳۰۳۸	۳۹۸۷	۶۰۹۸	۷۲۰۷	۸۱۷۴	همدان ۱
۳۰۲۶	۲۲۸۱	۲۵۹۹	۳۰۴۴	۳۸۷۷	۶۴۸۲	۸۱۸۵	۹۷۳۱	همدان ۲
۲۰۰۰	۱۵۴۱	۱۶۷۲	۱۹۶۳	۲۵۰۴	۴۲۷۶	۴۹۹۷	۶۴۲۷	همدان ۳
۲۱۵۱	۱۷۵۶	۱۹۳۹	۲۲۰۹	۳۰۰۸	۴۹۳۵	۶۰۴۷	۶۷۱۷	همدان ۴
						۳۹۵۴	۴۶۱۷	
۱۴۹۶۰	۱۱۸۲۶	۱۲۰۲۷	۱۵۲۶۲	۱۹۱۳۷	۳۰۵۱۳	۲	۸	استان یزد
۶۸۷	۳۹۸	۳۸۶	۴۲۱	۵۸۵	۹۲۰	۱۱۳۹	۱۱۶۷	ابركوه
۱۴۲	۱۲۱	۱۰۵	۱۰۰	۹۳	۱۹۸	۲۲۵	۳۰۷	احمدآباد
۱۰۴۶	۸۰۴	۸۰۳	۱۰۵۲	۱۲۱۶	۱۹۸۹	۲۵۶۲	۲۹۰۶	اردكان
۳۴۴	۲۴۶	۲۰۴	۲۷۲	۳۰۲	۵۲۱	۶۳۷	۸۱۰	اشكذر



۲- جمعیت شهرهای کشور به تفکیک سن و جنس بر حسب استان - ۱۳۸۵ (دنباله)

مرد								جمع	شهر
۳۵-۳۹	۳۰-۳۴	۲۵-۲۹	۲۰-۲۴	۱۵-۱۹	۱۰-۱۴	۵-۹	۰-۴		
ساله	ساله	ساله	ساله	ساله	ساله	ساله	ساله		
۲۵۸	۳۲۳	۳۹۱	۴۷۵	۵۰۵	۳۵۲	۲۷۳	۲۷۶	۳۹۱۱	صالح آباد
۴۲۴	۶۵۸	۷۸۶	۸۸۹	۱۰۱۷	۸۲۰	۵۲۲	۵۹۹	۷۳۲۹	فامنین

۱۱۶	۷۵	۹۰	۷۶	۹۳	۱۵۱	۲۱۵	۲۴۲	صالح آباد
۱۶۲	۱۵۵	۱۲۳	۱۴۳	۸۰	۲۳۸	۳۰۷	۴۰۶	فامنین
۲۶	۳۱	۱۹	۱۷	۲۶	۳۱	۴۶	۴۸	فرسفج
۲۰	۲۳	۲۶	۲۷	۴۴	۶۹	۸۲	۱۵۲	فیروزان
۱۱۳	۱۰۲	۸۴	۷۵	۱۰۴	۱۶۸	۲۸۸	۳۱۶	قروه درجزین
۲۲	۲۱	۲۵	۲۶	۱۷	۴۴	۳۱	۷۰	قهاوند
۱۷۳	۱۷۸	۱۱۴	۱۷۸	۱۳۲	۳۷۷	۵۱۵	۶۰۹	کبودرآهنگ
۲۸	۱۴	۲۹	۱۶	۲۶	۳۲	۳۱	۴۰	گل تپه
۸۵	۶۸	۵۱	۷۵	۹۹	۱۱۶	۱۶۱	۲۲۲	گیان
۲۰۱	۱۲۵	۱۴۰	۱۷۴	۱۸۰	۳۰۸	۳۵۲	۵۳۷	لالجین
۱۰۹	۱۰۴	۱۱۴	۱۲۲	۹۴	۱۹۳	۳۱۵	۳۰۴	مریانج
۱۴۵۴	۱۳۱۳	۱۴۹۰	۱۶۰۱	۱۹۷۹	۳۲۳۶	۴۱۳۵	۵۲۶۳	ملایر
۷۲۸	۷۲۷	۷۲۸	۷۶۳	۱۱۰۱	۱۷۰۳	۲۰۴۴	۲۵۱۴	نهاوند
۴۸۵۵	۴۰۶۳	۴۵۶۶	۵۰۳۸	۶۵۶۰	۱۱۵۰۳	۱۳۶۵۵	۱۶۰۶۸	همدان
۱۴۰۸	۱۱۳۲	۱۲۸۸	۱۵۷۰	۲۰۲۸	۳۱۸۴	۳۵۷۵	۴۱۵۸	همدان ۱
۱۴۱۷	۱۱۸۹	۱۳۶۴	۱۴۵۲	۱۸۷۶	۳۴۸۹	۴۴۲۲	۵۱۵۰	همدان ۲
۹۷۹	۸۰۸	۸۹۳	۹۳۷	۱۱۸۷	۲۲۱۵	۲۶۰۲	۳۳۵۹	همدان ۳
۱۰۵۱	۹۳۴	۱۰۲۱	۱۰۷۹	۱۴۶۹	۲۶۱۵	۳۰۵۶	۳۴۰۱	همدان ۴
						۲۱۱۶	۲۴۱۶	
۷۳۶۰	۵۹۲۰	۶۱۶۱	۷۸۸۷	۹۹۵۳	۱۶۴۴۵	۷	۸	استان یزد
۳۳۹	۱۹۸	۱۸۴	۱۸۲	۲۹۹	۵۱۴	۵۸۱	۶۲۰	ابركوه
۷۸	۵۹	۵۲	۴۱	۵۰	۱۰۳	۱۱۱	۱۵۸	احمدآباد
۴۹۶	۳۸۹	۳۹۸	۵۴۳	۶۲۷	۱۰۷۴	۱۳۴۲	۱۵۵۶	اردکان
۱۶۴	۱۱۴	۹۳	۱۳۳	۱۴۶	۲۸۹	۳۵۸	۴۲۹	اشكذر



۲- جمعیت شهرهای کشور به تفکیک سن و جنس بر حسب استان - ۱۳۸۵ (دنباله)

زن							جمع	شهر
۳۵-۳۹	۳۰-۳۴	۲۵-۲۹	۲۰-۲۴	۱۵-۱۹	۱۰-۱۴	۵-۹		

ساله	ساله	ساله	ساله	ساله	ساله	ساله	ساله	ساله	
۲۶۶	۲۹۳	۳۷۱	۵۳۲	۴۵۶	۴۶۰	۲۴۵	۲۵۹	۳۹۳۹	صالح آباد
۴۰۲	۵۹۸	۵۹۷	۸۹۷	۱۱۰۰	۷۲۲	۵۴۲	۵۰۴	۶۹۷۷	فامنین
۴۶	۶۷	۸۲	۱۰۳	۱۲۵	۱۴۶	۵۴	۶۱	۹۲۳	فرسفج
۱۳۴	۱۶۹	۱۹۹	۲۴۹	۲۹۱	۳۶۲	۱۵۳	۱۶۰	۲۱۳۳	فیروزان
۳۳۱	۴۲۰	۴۹۸	۵۴۴	۵۹۵	۴۸۴	۳۲۲	۳۵۶	۴۶۶۰	قروه درجزین
۶۹	۱۰۰	۱۰۴	۱۶۰	۲۵۲	۱۷۱	۹۳	۱۰۴	۱۲۹۰	قهاوند
۶۴۹	۷۱۸	۱۰۲۳	۱۱۴۴	۱۶۳۴	۱۲۵۱	۶۷۶	۷۰۴	۹۹۳۸	کیودرآهنگ
۶۱	۹۴	۸۳	۱۲۵	۳۹۶	۳۱۱	۶۴	۸۴	۱۴۵۰	گل تپه
۲۲۵	۲۴۵	۳۶۰	۴۷۴	۵۵۲	۴۲۸	۳۵۵	۳۳۶	۳۸۷۸	گیان
۴۸۹	۵۶۸	۷۳۹	۹۳۸	۹۲۰	۶۱۰	۵۰۷	۴۸۰	۷۱۲۶	لالجین
۳۵۰	۴۰۵	۴۴۱	۶۸۱	۵۸۶	۳۴۸	۲۹۴	۲۷۵	۴۶۸۲	مریانج
۵۸۰۲	۶۰۵۳	۷۷۷۳	۱۰۵۰۲	۱۰۲۵۵	۷۰۶۰	۵۴۲۶	۴۹۵۰	۷۸۰۵۶	ملایر
۲۷۵۶	۲۷۷۶	۳۴۰۱	۴۴۷۳	۴۸۷۳	۳۵۱۵	۲۴۸۵	۲۱۵۷	۳۶۳۸۵	نهادوند
						۱۵۷۹	۱۴۴۹		
۱۸۳۲۳	۲۰۰۲۵	۲۴۲۷۹	۳۳۶۶۶	۲۹۶۸۴	۱۹۷۲۹	۹	۳	۲۳۹۲۶۰	همدان
۴۴۱۴	۴۶۱۵	۵۶۸۰	۸۴۸۴	۶۴۸۴	۳۶۷۸	۳۲۲۸	۲۵۸۳	۵۷۰۲۶	همدان ۱
۵۷۶۸	۶۰۵۹	۷۴۲۵	۹۶۰۵	۷۹۶۰	۵۳۸۹	۴۵۲۲	۴۰۷۰	۶۹۶۶۴	همدان ۲
۳۸۵۶	۴۵۵۰	۵۴۷۴	۷۲۸۱	۷۳۴۶	۵۱۴۶	۴۰۲۶	۳۸۰۳	۵۳۸۸۲	همدان ۳
۴۲۸۵	۴۸۰۱	۵۷۰۰	۸۲۹۶	۷۸۹۴	۵۵۱۶	۴۰۲۳	۴۰۳۷	۵۸۶۸۸	همدان ۴
		۳۹۴۲			۳۲۴۲	۳۰۲۷	۳۲۶۵	۳۸۰۲۴	
۲۵۸۶۹	۲۸۴۹۳	۲	۵۴۳۸۴	۴۶۳۳۲	۹	۷	۷	۷	استان یزد
۷۱۴	۷۸۰	۱۱۳۸	۱۵۳۴	۱۳۱۹	۸۵۴	۶۸۰	۷۹۹	۱۰۶۰۴	ابركوه
۱۳۸	۱۵۹	۱۷۴	۲۸۷	۳۰۳	۱۸۹	۱۹۶	۱۶۵	۲۲۵۰	احمدآباد
۱۶۵۹	۱۷۱۲	۲۴۶۸	۴۰۰۱	۳۰۱۴	۲۱۲۷	۱۹۴۶	۲۲۷۱	۲۵۱۵۱	اردکان
۴۰۲	۴۵۳	۶۳۰	۱۱۰۳	۸۶۸	۵۵۹	۵۱۰	۵۷۴	۶۷۰۹	اشكذر



۲- جمعیت شهرهای کشور به تفکیک سن و جنس بر حسب استان - ۱۳۸۵ (دنباله)

شهر	زن						
	۴۰-۴۴ ساله	۴۵-۴۹ ساله	۵۰-۵۴ ساله	۵۵-۵۹ ساله	۶۰-۶۴ ساله	۶۵-۶۹ ساله	۷۰-۷۴ ساله و بیشتر
صالح آباد.....	۲۰۷	۱۷۷	۱۵۴	۱۳۳	۸۶	۱۰۷	۷۳
فامنین.....	۳۳۹	۲۸۸	۲۳۷	۱۷۷	۱۵۴	۱۳۹	۱۳۳
فرسفیج.....	۴۹	۵۰	۳۲	۳۲	۲۴	۲۰	۱۴
فیروزان.....	۱۱۱	۹۸	۶۷	۵۲	۲۳	۲۴	۱۹
قروه درجزین.....	۲۱۴	۲۱۹	۱۸۵	۱۳۵	۸۵	۷۳	۹۰
قهاوند.....	۵۷	۴۰	۳۹	۲۹	۲۵	۷	۲۲
کیودرآهنگ.....	۴۹۷	۴۴۸	۳۲۲	۲۰۳	۱۶۸	۱۷۱	۱۴۹
گل تپه.....	۳۹	۳۲	۴۴	۳۰	۱۸	۳۳	۱۳
گیان.....	۱۷۷	۲۰۳	۱۱۸	۱۲۰	۹۳	۶۸	۶۴
لالجین.....	۳۹۷	۲۹۲	۲۹۷	۱۹۷	۱۷۴	۱۸۴	۱۱۳
مریانج.....	۲۹۷	۱۹۹	۱۷۸	۱۳۸	۱۵۷	۱۰۶	۸۴
ملایر.....	۴۸۱۹	۴۰۹۲	۳۱۶۷	۲۱۱۷	۱۶۹۲	۱۴۷۱	۱۲۴۷
نهایوند.....	۲۳۲۹	۲۰۳۲	۱۵۳۵	۱۱۶۱	۸۲۷	۷۰۰	۶۱۸
همدان.....	۱۴۹۸۱	۱۲۷۸۱	۱۰۲۸۸	۶۸۱۶	۵۲۱۶	۴۱۶۳	۳۶۸۷
همدان ۱.....	۴۰۱۶	۳۶۳۲	۲۹۱۴	۱۹۵۹	۱۴۶۸	۱۲۳۱	۱۰۴۰
همدان ۲.....	۴۵۸۱	۳۷۶۳	۲۹۹۳	۲۰۰۱	۱۵۹۲	۱۲۳۵	۱۰۹۲
همدان ۳.....	۳۰۶۸	۲۳۹۵	۲۰۶۱	۱۳۱۷	۱۰۲۶	۷۷۹	۷۳۳
همدان ۴.....	۳۳۱۶	۲۹۹۱	۲۳۲۰	۱۵۳۹	۱۱۳۰	۹۱۸	۸۲۲
استان یزد.....	۲۲۰۱۰	۱۸۳۷۵	۱۴۰۶۸	۹۱۸۴	۷۳۷۵	۵۸۶۶	۵۹۰۶
ابركوه.....	۵۴۷	۵۵۸	۴۰۶	۲۸۶	۲۳۹	۲۰۲	۲۰۰
احمدآباد.....	۱۴۹	۱۱۴	۹۵	۴۳	۵۹	۵۳	۶۲
اردکان.....	۱۳۵۰	۱۲۲۰	۹۱۵	۵۸۹	۵۰۹	۴۰۵	۴۱۵
اشكذر.....	۳۸۱	۲۷۹	۲۳۲	۱۵۶	۱۳۹	۱۱۱	۱۳۲

۲- جمعیت شهرهای کشور به تفکیک سن و جنس بر حسب استان - ۱۳۸۵ (دنباله)

مرد و زن								جمع	شهر
۳۵-۳۹ ساله	۳۰-۳۴ ساله	۲۵-۲۹ ساله	۲۰-۲۴ ساله	۱۵-۱۹ ساله	۱۰-۱۴ ساله	۵-۹ ساله	۰-۴ ساله		
۲۰۹۱	۲۵۵۰	۳۴۱۷	۴۵۷۷	۳۵۵۷	۲۷۶۲	۲۷۶۰	۳۱۷۶	۳۱۰۴۶	بافق.....
۴۲۶	۵۴۲	۷۳۵	۹۰۷	۱۰۹۷	۷۲۵	۶۸۷	۷۳۱	۷۳۸۷	بهباد.....
۱۱۰۱	۱۱۰۴	۱۳۷۷	۲۳۱۳	۲۴۰۲	۱۴۱۷	۱۱۲۳	۱۱۱۹	۱۶۴۵۴	تفت.....
۲۰۸۰	۲۳۹۵	۳۳۳۱	۳۸۱۷	۳۲۵۶	۲۵۲۹	۲۴۹۳	۲۷۲۸	۲۷۶۱۵	حمیدیا.....
۶	۱۰	۱۴	۲۸	۳۲	۸۳	۹	۱۱	۲۸۳	خضرآباد.....
۱۷۰	۱۸۷	۳۲۵	۳۹۲	۳۵۹	۳۵۶	۲۴۴	۳۰۲	۳۰۰۳	دیپوک.....
۵۴۷	۶۴۹	۱۰۲۲	۱۳۶۸	۱۳۷۵	۹۲۹	۸۵۲	۸۵۳	۹۹۸۴	زارچ.....
۱۰۴۶	۱۱۳۸	۱۴۳۹	۱۷۶۰	۱۷۰۲	۱۲۲۳	۱۲۸۵	۱۳۲۳	۱۴۳۷۴	شاهدیه.....
۲۰۴۱	۲۱۴۳	۳۱۹۰	۴۷۰۹	۴۵۶۸	۲۹۳۷	۲۳۶۰	۲۵۶۵	۳۱۹۴۸	طبس.....
۳۱۷	۳۳۳	۴۰۰	۴۹۴	۶۶۹	۶۱۳	۳۷۳	۳۳۰	۴۷۴۱	عشق‌آباد.....
۸۸	۸۰	۱۳۱	۲۱۵	۲۲۳	۱۰۹	۷۵	۹۶	۱۶۰۹	عقدا.....
۴۶۸	۶۱۳	۸۴۱	۹۱۱	۹۳۸	۶۳۹	۶۱۲	۶۷۲	۷۶۰۹	مروست.....
۴۶۲	۵۵۳	۶۵۶	۸۵۰	۹۳۴	۸۰۳	۶۱۳	۶۶۰	۷۲۰۷	مهردشت.....
۱۷۵۴	۲۰۶۵	۲۷۰۶	۳۶۶۰	۳۴۲۳	۲۴۷۲	۲۰۹۴	۲۱۹۳	۲۷۱۱۲	مهریز.....
۳۸۰۴	۴۰۴۴	۵۹۲۳	۹۰۸۸	۷۰۶۹	۴۸۰۵	۴۵۴۲	۵۱۶۵	۵۸۸۷۲	میبد.....
۱۱۴	۱۱۶	۱۶۶	۳۸۲	۳۲۴	۲۰۱	۱۴۳	۱۴۲	۲۳۸۱	ندوشن.....
۹۷	۹۹	۱۱۴	۱۵۵	۲۴۸	۱۲۴	۹۳	۱۰۴	۱۶۵۷	نیر.....
۸۰۷	۹۸۴	۱۱۷۸	۱۲۹۲	۱۲۶۰	۱۰۸۱	۹۳۲	۹۴۰	۱۰۹۱۳	هرات.....
								۳۵۴۸	
۳۰۰۰۹	۳۳۶۴۷	۴۶۰۵۰	۶۱۵۹۳	۵۰۹۶۰	۳۵۱۶۳	۳۴۱۹۲	۷	۴۳۲۱۹۴	یزد.....
								۱۱۳۷	
۸۹۴۱	۱۰۴۰۳	۱۴۵۳۳	۱۸۸۹۷	۱۵۹۴۱	۱۱۴۷۹	۱۰۶۸۹	۷	۱۳۷۶۱۸	یزد ۱.....
								۱۱۰۴	
۹۳۵۸	۱۰۶۴۰	۱۴۸۲۲	۱۸۶۱۱	۱۵۵۷۴	۱۰۹۷۹	۱۰۷۳۹	۲	۱۳۸۵۴۶	یزد ۲.....

							۱۳۰۶	
۱۱۷۱۰	۱۲۶۰۴	۱۶۶۹۵	۲۴۰۸۵	۱۹۴۴۵	۱۲۷۰۵	۱۲۷۶۴	۸	۱۵۶۰۳۰
								یزد ۳.....



۲- جمعیت شهرهای کشور به تفکیک سن و جنس بر حسب استان - ۱۳۸۵ (دنباله)

شهر	مرد و زن							
	۷۵ ساله و بیش تر	۷۰-۷۴ ساله	۶۵-۶۹ ساله	۶۰-۶۴ ساله	۵۵-۵۹ ساله	۵۰-۵۴ ساله	۴۵-۴۹ ساله	۴۰-۴۴ ساله
باقی.....	۵۰۸	۴۰۲	۳۸۸	۵۳۱	۶۱۴	۹۷۷	۱۲۹۷	۱۴۳۹
بهباد.....	۱۲۳	۱۲۰	۱۱۸	۱۱۶	۱۶۲	۲۲۳	۳۰۸	۳۶۷
تفت.....	۳۷۴	۳۳۴	۳۳۱	۳۹۹	۴۰۱	۶۷۰	۹۴۷	۱۰۴۲
حمیدیا.....	۲۲۲	۱۷۶	۲۱۲	۳۲۶	۴۰۴	۸۲۶	۱۱۶۰	۱۶۶۰
خضراآباد.....	۳۰	۱۰	۸	۶	۱۰	۷	۹	۱۰
دیپوک.....	۸۱	۴۶	۵۷	۴۲	۶۳	۸۲	۱۳۰	۱۶۷
زارچ.....	۲۱۸	۲۱۰	۱۶۵	۲۰۷	۲۲۴	۳۶۴	۴۶۵	۵۳۶
شاهدیه.....	۲۷۹	۲۴۰	۲۳۵	۳۲۵	۳۲۱	۵۳۰	۶۳۹	۸۸۹
طبس.....	۶۰۳	۴۳۱	۴۳۸	۵۴۱	۷۲۷	۱۱۳۸	۱۷۳۰	۱۸۲۷
عشق آباد.....	۱۱۷	۷۶	۹۵	۸۶	۱۱۷	۱۴۵	۲۸۴	۲۹۲
عقدا.....	۸۹	۸۲	۵۷	۶۲	۵۴	۸۳	۹۳	۷۲
مروست.....	۱۹۳	۱۵۲	۱۳۰	۱۵۳	۱۶۹	۲۹۰	۳۹۸	۴۳۰
مهردشت.....	۲۰۸	۱۶۳	۱۴۳	۱۳۹	۱۶۵	۲۲۴	۲۷۷	۳۵۷
مهریز.....	۶۹۹	۵۴۸	۵۰۱	۵۵۹	۶۲۰	۹۵۶	۱۳۲۳	۱۵۳۹
میبد.....	۱۳۱۶	۱۰۰۹	۹۲۳	۱۲۵۴	۱۴۱۲	۲۱۶۷	۲۸۳۵	۳۵۱۶
ندوشن.....	۱۰۳	۱۱۰	۸۳	۶۲	۸۴	۹۶	۱۳۰	۱۲۵
نیر.....	۱۴۵	۸۶	۵۴	۶۱	۵۱	۵۳	۸۹	۸۴
هرات.....	۲۰۶	۱۳۳	۱۳۹	۱۴۶	۲۵۵	۳۴۷	۵۶۱	۶۵۲
یزد.....	۷۲۲۷	۵۹۲۹	۶۴۵۲	۸۴۰۲	۱۱۰۸۸	۱۷۷۰۷	۲۲۳۰۴	۲۵۹۸۴
یزد ۱.....	۲۸۳۶	۲۲۲۰	۲۳۴۵	۲۹۴۸	۳۸۴۳	۵۹۸۶	۷۳۱۵	۷۸۶۵

۳۰۳۰	۲۴۹۷	۲۶۶۱	۳۲۶۸	۴۰۹۴	۶۲۱۰	۷۰۱۴	۸۰۰۷	یزد ۲.....
۱۳۶۱	۱۲۱۲	۱۴۴۶	۲۱۸۶	۳۱۵۱	۵۵۱۱	۷۹۷۵	۱۰۱۱۲	یزد ۳.....



۲- جمعیت شهرهای کشور به تفکیک سن و جنس بر حسب استان - ۱۳۸۵ (دنباله)

مرد								جمع	شهر
۳۵-۳۹ ساله	۳۰-۳۴ ساله	۲۵-۲۹ ساله	۲۰-۲۴ ساله	۱۵-۱۹ ساله	۱۰-۱۴ ساله	۵-۹ ساله	۰-۴ ساله		
۱۰۹۶	۱۳۲۳	۱۸۴۲	۲۶۷۲	۱۸۳۷	۱۴۵۴	۱۴۲۹	۱۶۲۵	۱۶۴۰۸	باقی.....
۲۱۵	۲۷۴	۳۵۶	۴۴۱	۵۸۳	۳۷۷	۳۴۵	۳۶۰	۳۷۰۹	بهباد.....
۵۲۹	۵۲۷	۷۱۹	۱۱۷۸	۱۱۷۹	۷۶۱	۵۸۹	۶۰۱	۸۳۸۷	تفت.....
۱۱۲۰	۱۲۹۲	۱۷۴۰	۱۹۱۳	۱۶۷۳	۱۲۷۳	۱۳۰۶	۱۳۹۸	۱۴۴۸۵	حمیدیا.....
۳	۷	۶	۱۵	۱۸	۷۰	۳	۵	۱۶۲	خضرآباد.....
۷۱	۱۰۰	۱۷۷	۲۰۲	۱۷۸	۱۴۲	۱۳۳	۱۴۸	۱۴۷۸	دیپوک.....
۲۵۷	۳۶۵	۵۷۰	۷۸۷	۷۳۰	۴۸۳	۴۳۳	۴۲۲	۵۳۲۴	زارچ.....
۵۵۲	۶۰۱	۷۵۵	۹۱۵	۹۱۶	۶۴۱	۶۳۶	۶۵۶	۷۵۱۶	شاهدیه.....
۹۷۹	۱۰۵۱	۱۶۴۸	۲۳۷۲	۲۳۷۱	۱۴۷۵	۱۱۹۶	۱۲۴۰	۱۶۲۴۶	طبس.....
۱۳۷	۱۴۹	۱۷۴	۲۱۶	۳۴۸	۲۹۹	۱۹۸	۱۷۰	۲۲۹۶	عشق آباد.....
۴۲	۴۱	۷۰	۱۱۸	۱۱۳	۵۲	۳۷	۴۶	۸۰۳	عقدا.....
۲۵۲	۳۲۰	۴۴۳	۴۴۶	۴۸۹	۲۹۸	۳۳۰	۳۱۳	۳۸۷۶	مروست.....
۲۴۶	۲۸۹	۳۶۴	۴۳۳	۴۶۴	۴۱۸	۲۹۷	۳۴۷	۳۶۸۳	مهردشت.....
۹۰۸	۱۰۹۷	۱۴۲۱	۱۸۹۶	۱۸۰۵	۱۲۹۳	۱۰۸۳	۱۰۹۰	۱۴۰۶۵	مهریز.....
۱۹۳۵	۲۱۱۸	۳۱۴۴	۵۰۱۹	۳۶۵۱	۲۴۹۲	۲۳۴۰	۲۶۰۱	۳۰۸۷۰	میبد.....
۵۳	۵۸	۹۸	۱۹۶	۱۷۱	۱۰۰	۸۰	۷۳	۱۲۱۱	ندوشن.....
۴۱	۵۵	۵۲	۷۰	۹۲	۶۰	۴۷	۵۶	۷۷۱	نیر.....
۴۴۴	۵۱۱	۶۰۶	۷۱۰	۶۹۹	۵۵۲	۴۹۸	۴۵۹	۵۷۶۵	هرات.....
						۱۷۵۵	۱۸۱۳		
۱۵۵۹۲	۱۷۶۸۵	۲۳۸۱۸	۳۱۴۵۳	۲۶۲۵۱	۱۸۰۳۱	۷	۹	۲۲۳۸۰۱	یزد.....

۷۰۷۵۷	۵۷۹۲	۵۴۳۷	۵۸۸۲	۸۲۰۰	۹۵۹۰	۷۶۰۹	۵۴۹۵	۴۶۲۴	یزد ۱.....
۷۱۸۱۳	۵۷۲۱	۵۴۸۱	۵۵۷۹	۸۰۰۶	۹۷۵۴	۷۸۵۹	۵۶۹۲	۴۸۶۳	یزد ۲.....
۸۱۲۳۱	۶۶۲۶	۶۶۳۹	۶۵۷۰	۱۰۰۴۵	۱۲۱۰۹	۸۳۵۰	۶۴۹۸	۶۱۰۵	یزد ۳.....



۲- جمعیت شهرهای کشور به تفکیک سن و جنس بر حسب استان - ۱۳۸۵ (دنباله)

شهر	مرد							
	۴۰-۴۴ ساله	۴۵-۴۹ ساله	۵۰-۵۴ ساله	۵۵-۵۹ ساله	۶۰-۶۴ ساله	۶۵-۶۹ ساله	۷۰-۷۴ ساله	۷۵ ساله و بیشتر
بافق.....	۷۳۷	۶۴۱	۵۱۶	۲۸۸	۲۸۰	۱۹۶	۲۰۰	۲۷۲
بهباد.....	۱۸۷	۱۴۸	۱۰۷	۸۵	۴۶	۶۵	۵۴	۶۶
تفت.....	۵۳۵	۴۹۷	۳۶۷	۱۹۸	۱۸۲	۱۶۷	۱۷۱	۱۸۷
حمیدیا.....	۸۹۸	۶۶۱	۴۶۵	۲۳۱	۱۷۷	۱۲۸	۱۰۰	۱۱۰
خضراآباد.....	۲	۴	۴	۵	۳	۳	۳	۱۱
دیپوک.....	۹۴	۵۷	۳۹	۳۲	۲۱	۱۹	۲۵	۴۰
زارچ.....	۳۰۹	۲۸۰	۱۹۳	۱۱۷	۹۰	۷۴	۱۰۷	۱۰۷
شاهدیه.....	۵۰۰	۳۸۱	۲۷۳	۱۵۶	۱۶۶	۱۱۵	۱۱۶	۱۳۷
طبس.....	۸۵۱	۸۹۶	۶۲۳	۴۱۲	۳۱۸	۲۳۰	۲۳۵	۳۴۹
عشق آباد.....	۱۳۷	۱۳۷	۸۵	۵۷	۴۰	۴۹	۳۹	۶۱
عقدا.....	۲۷	۵۲	۳۷	۳۱	۲۶	۲۴	۴۲	۴۵
مروست.....	۲۲۶	۱۹۲	۱۶۵	۷۶	۶۷	۶۵	۷۹	۱۱۵
مهردشت.....	۱۹۴	۱۳۲	۱۱۲	۶۷	۶۵	۶۶	۷۳	۱۱۶
مهریز.....	۸۱۹	۷۵۷	۴۹۳	۲۹۲	۲۵۶	۲۴۹	۲۷۳	۳۳۳
میبد.....	۱۹۰۸	۱۵۴۵	۱۱۵۲	۷۰۴	۶۴۴	۴۵۹	۵۱۸	۶۴۰
ندوشن.....	۵۹	۶۰	۴۸	۳۸	۳۰	۴۰	۴۹	۵۸
نیر.....	۴۷	۴۶	۲۰	۲۴	۱۷	۲۴	۴۴	۷۶
هرات.....	۳۵۱	۳۱۰	۱۷۱	۱۲۶	۷۲	۷۰	۷۱	۱۱۵
یزد.....	۱۳۵۲۴	۱۱۹۷۹	۹۵۹۵	۵۸۹۲	۴۴۸۸	۳۳۹۱	۲۹۶۱	۳۴۴۵

۱۳۳۶	۱۰۷۲	۱۱۶۵	۱۵۴۴	۱۹۹۶	۳۲۷۵	۳۸۸۴	۳۸۵۶	یزد ۱
۱۴۷۴	۱۲۳۳	۱۳۶۹	۱۶۹۹	۲۰۸۶	۳۱۸۹	۳۵۹۳	۴۲۱۵	یزد ۲
۶۳۵	۶۵۶	۸۵۷	۱۲۴۵	۱۸۱۰	۳۱۳۱	۴۵۰۲	۵۴۵۳	یزد ۳



۲- جمعیت شهرهای کشور به تفکیک سن و جنس بر حسب استان - ۱۳۸۵ (دنباله)

زن								جمع	شهر
۳۵-۳۹	۳۰-۳۴	۲۵-۲۹	۲۰-۲۴	۱۵-۱۹	۱۰-۱۴	۵-۹	۰-۴		
ساله	ساله	ساله	ساله	ساله	ساله	ساله	ساله		
۹۹۵	۱۲۲۷	۱۵۷۵	۱۹۰۵	۱۷۲۰	۱۳۰۸	۱۳۳۱	۱۵۵۱	۱۴۶۳۸	باقی
۲۱۱	۲۶۸	۳۷۹	۴۶۶	۵۱۴	۳۴۸	۳۴۲	۳۷۱	۳۶۷۸	بهباد
۵۷۲	۵۷۷	۶۵۸	۱۱۳۵	۱۲۲۳	۶۵۶	۵۳۴	۵۱۸	۸۰۶۷	تفت
۹۶۰	۱۱۰۳	۱۵۹۱	۱۹۰۴	۱۵۸۳	۱۲۵۶	۱۱۸۷	۱۳۳۰	۱۳۱۳۰	حمیدیا
۳	۳	۸	۱۳	۱۴	۱۳	۶	۶	۱۲۱	خضراآباد
۹۹	۸۷	۱۴۸	۱۹۰	۱۸۱	۲۱۴	۱۱۱	۱۵۴	۱۵۲۵	دیپوک
۲۹۰	۲۸۴	۴۵۲	۵۸۱	۶۴۵	۴۴۶	۴۱۹	۴۳۱	۴۶۶۰	زارچ
۴۹۴	۵۳۷	۶۸۴	۸۴۵	۷۸۶	۵۸۲	۶۴۹	۶۶۷	۶۸۵۸	شاهدیه
۱۰۶۲	۱۰۹۲	۱۵۴۲	۲۳۳۷	۲۱۹۷	۱۴۶۲	۱۱۶۴	۱۳۲۵	۱۵۷۰۲	طبس
۱۸۰	۱۸۴	۲۲۶	۲۷۸	۳۲۱	۳۱۴	۱۷۵	۱۶۰	۲۴۴۵	عشق آباد
۴۶	۳۹	۶۱	۹۷	۱۱۰	۵۷	۳۸	۵۰	۸۰۶	عقدا
۲۱۶	۲۹۳	۳۹۸	۴۶۵	۴۴۹	۳۴۱	۲۸۲	۳۵۹	۳۷۳۳	مروست
۲۱۶	۲۶۴	۲۹۲	۴۱۷	۴۷۰	۳۸۵	۳۱۶	۳۱۳	۳۵۲۴	مهردشت
۸۴۶	۹۶۸	۱۲۸۵	۱۷۶۴	۱۶۱۸	۱۱۷۹	۱۰۱۱	۱۱۰۳	۱۳۰۴۷	مهریز
۱۸۶۹	۱۹۲۶	۲۷۷۹	۴۰۶۹	۳۴۱۸	۲۳۱۳	۲۲۰۲	۲۵۶۴	۲۸۰۰۲	میبد
۶۱	۵۸	۶۸	۱۸۶	۱۵۳	۱۰۱	۶۳	۶۹	۱۱۷۰	ندوشن
۵۶	۴۴	۶۲	۸۵	۱۵۶	۶۴	۴۶	۴۸	۸۸۶	نیر
۳۶۳	۴۷۳	۵۷۲	۵۸۲	۵۶۱	۵۲۹	۴۳۴	۴۸۱	۵۱۴۸	هرات
۱۴۴۱۷	۱۵۹۶۲	۲۲۲۳۲	۳۰۱۴۰	۲۴۷۰۹	۱۷۱۳۲	۱۶۶۳	۱۷۳۴	۲۰۸۳۹۳	یزد

								۸	۵								
۴۳۱۷	۴۹۰۸	۶۹۲۴	۹۳۰۷	۷۷۴۱	۵۵۹۷	۵۲۵۲	۵۵۸۵	۶۶۸۶۱	۱	یزد						
۴۴۹۵	۴۹۴۸	۶۹۶۳	۸۸۵۷	۷۵۶۸	۵۴۰۰	۵۲۵۸	۵۳۲۱	۶۶۷۳۳	۲	یزد						
۵۶۰۵	۶۱۰۶	۸۳۴۵	۱۱۹۷۶	۹۴۰۰	۶۱۳۵	۶۱۲۵	۶۴۴۲	۷۴۷۹۹	۳	یزد						



۲- جمعیت شهرهای کشور به تفکیک سن و جنس بر حسب استان - ۱۳۸۵ (دنباله)

زن								شهر	
۷۵ ساله و بیشتر	۷۰-۷۴ ساله	۶۵-۶۹ ساله	۶۰-۶۴ ساله	۵۵-۵۹ ساله	۵۰-۵۴ ساله	۴۵-۴۹ ساله	۴۰-۴۴ ساله		
۲۳۶	۲۰۲	۱۹۲	۲۵۱	۳۲۶	۴۶۱	۶۵۶	۷۰۲	بافق
۵۷	۶۶	۵۳	۷۰	۷۷	۱۱۶	۱۶۰	۱۸۰	بهباد
۱۸۷	۱۶۳	۱۶۴	۲۱۷	۲۰۳	۳۰۳	۴۵۰	۵۰۷	تفت
۱۱۲	۷۶	۸۴	۱۴۹	۱۷۳	۳۶۱	۴۹۹	۷۶۲	حمیدیا
۱۹	۷	۵	۳	۵	۳	۵	۸	خضراآباد
۴۱	۲۱	۳۸	۲۱	۳۱	۴۳	۷۳	۷۳	دیپوک
۱۱۱	۱۰۳	۹۱	۱۱۷	۱۰۷	۱۷۱	۱۸۵	۲۲۷	زارچ
۱۴۲	۱۲۴	۱۲۰	۱۵۹	۱۶۵	۲۵۷	۲۵۸	۳۸۹	شاهدیه
۲۵۴	۱۹۶	۲۰۸	۲۲۳	۳۱۵	۵۱۵	۸۳۴	۹۷۶	طبس
۵۶	۳۷	۴۶	۴۶	۶۰	۶۰	۱۴۷	۱۵۵	عشق آباد
۴۴	۴۰	۳۳	۳۶	۲۳	۴۶	۴۱	۴۵	عقدا
۷۸	۷۳	۶۵	۸۶	۹۳	۱۲۵	۲۰۶	۲۰۴	مروست
۹۲	۹۰	۷۷	۷۴	۹۸	۱۱۲	۱۴۵	۱۶۳	مهردشت
۳۶۶	۲۷۵	۲۵۲	۳۰۳	۳۲۸	۴۶۳	۵۶۶	۷۲۰	مهریز
۶۷۶	۴۹۱	۴۶۴	۶۱۰	۷۰۸	۱۰۱۵	۱۲۹۰	۱۶۰۸	میبد
۴۵	۶۱	۴۳	۳۲	۴۶	۴۸	۷۰	۶۶	ندوشن
۶۹	۴۲	۳۰	۴۴	۲۷	۳۳	۴۳	۳۷	نیر
۹۱	۶۲	۶۹	۷۴	۱۲۹	۱۷۶	۲۵۱	۳۰۱	هرات

۳۷۸۲	۲۹۶۸	۳۰۶۱	۳۹۱۴	۵۱۹۶	۸۱۱۲	۱۰۳۲۵	۱۲۴۶۰	یزد.....
۱۵۰۰	۱۱۴۸	۱۱۸۰	۱۴۰۴	۱۸۴۷	۲۷۱۱	۳۴۳۱	۴۰۰۹	یزد ۱.....
۱۵۵۶	۱۲۶۴	۱۲۹۲	۱۵۶۹	۲۰۰۸	۳۰۲۱	۳۴۲۱	۳۷۹۲	یزد ۲.....
۷۲۶	۵۵۶	۵۸۹	۹۴۱	۱۳۴۱	۲۳۸۰	۳۴۷۳	۴۶۵۹	یزد ۳.....

