

۹۱۵/۸۰۵۴
۲۴۳۴
۱۳۹۵
۱۳۰۸
۱۰۰

بسمتعالی

پیشگفتار

سرشماری عمومی نفوس و مسکن در ایران به موجب قانون، هر ۱۰ سال یکبار توسط مرکز آمار ایران انجام می‌شود. تاکنون چهار سرشماری عمومی نفوس و مسکن در سالهای ۱۳۳۵، ۱۳۴۵، ۱۳۵۵ و ۱۳۶۵ به مرحله اجرا درآمده است. نخستین سرشماری، توسط اداره کل آمار عمومی، و سرشماریهای بعدی، توسط مرکز آمار ایران انجام گرفته است. سرشماری سال ۱۳۶۵، اولین سرشماری در نظام جمهوری اسلامی ایران است که علی‌رغم جنگ تحمیلی، محاصره اقتصادی و مضیقهای ناشی از هر یک، به حول و قوه الهی مطابق برنامه پیش‌بینی شده به نحو مطلوب به انجام رسید. سرشماری عمومی نفوس و مسکن، مناسبترین ابزار برنامه‌ریزیهای توسعه اجتماعی، اقتصادی و فرهنگی در کشور است که با ارائه آمار و اطلاعات درست، رهنمودهای لازم برای رسیدن به اهداف برنامه‌ریزیهای کوتاه‌مدت، میان‌مدت و بلندمدت را در اختیار سیاست‌گذاران، مسئولان و برنامه‌ریزان کشور قرار می‌دهد.

وسعت و عظمت کار سرشماری، مرکز آمار ایران را بر آن داشت که از نیمه دوم سال ۱۳۶۱ با برنامه‌ریزیهای دقیق، فعالیت مستمر و پیگیری را برای تهیه مقدمات سرشماری عمومی نفوس و مسکن آغاز کند. اولین قدم در این زمینه، شناخت نیازهای اساسی دستگاههای مسئول کشور بود که بر آن اساس، طرح مقدماتی سرشماری تهیه شد و به طور آزمایشی در مناطق شهری و روستایی سه شهرستان آستانه شریفیه از استان گیلان، سراوان از استان سیستان و بلوچستان و شادگان از استان خوزستان و نیز در چند حوزه نمونه در هر یک از استانهای دیگر به مرحله اجرا درآمد. با استفاده از نتایج حاصل از آزمایش سرشماری، پرسشنامهها، فرمها و دستورالعملهای فنی و اجرایی مورد تجدید نظر قرار گرفت و بر آن اساس، طرح نهایی سرشماری تهیه و آماده اجرا شد. عملیات اجرایی سرشماری به طور همزمان در تمام نقاط کشور از تاریخ ۱۶ تا ۳۰ مهرماه سال ۱۳۶۵ انجام شد. در این مرحله، سازمان برنامه و بودجه استانها، مراکز تربیت معلم و سایر سازمانها و موسسات دولتی و همچنین نهادهای انقلاب اسلامی، همکاریهای ارزنده‌ای با مرکز آمار ایران داشتند و مردم فداکار ایران نیز با همیاری و مساعدت خود، امکان اجرای موفقیت‌آمیز سرشماری را فراهم آوردند.

پرسشنامههایی که در جریان اجرای سرشماری تکمیل شده است، حجم عظیمی از اطلاعات آماری را در بر دارد که در جداول متعدد، برای هر یک از سطوح جغرافیایی، قابل استخراج و ارائه است. برخی از این اطلاعات در قالب نشریات نتایج سرشماری ارائه می‌شود و سایر اطلاعات در صورت نیاز و بر حسب مورد، در اختیار استفاده‌کنندگان قرار خواهد گرفت.

فرهنگ آبادیهای شهرستان ، یکی از مجموعه نشریات نتایج سرشماری عمومی نفوس و مسکن است که در ۱۹۵ جلد برای ۱۹۵ شهرستان (بر اساس تقسیمات کشوری در زمان سرشماری) منتشر می شود . در هر یک از این نشریات ، ۳۹ خصوصیت عمده جمعیتی ، اجتماعی ، اقتصادی و فرهنگی برای هر یک از آبادیهای دارای سکنه و نیز جدولی در مورد آبادیهای خالی از سکنه شهرستان به تفکیک بخش و دهستان ارائه شده است . همچنین این نشریات شامل نقشه کشور (که نشان دهنده موقعیت شهرستان در داخل استان است) ، نقشه شهرستان (به تفکیک بخش و دهستان ، و موقعیت مراکز بخش ، نقاط شهری و آبادیهای دارای ۲۰۰۰ نفر جمعیت و بیشتر) و نقشه های مربوط به بخش یا بخشهای شهرستان (به تفکیک دهستان و آبادیهای دارای ۲۰ خانوار و بیشتر) است .

نقشه شهرستانها که موقعیت کلیه آبادیها (دارای سکنه و خالی از سکنه) روی آن مشخص شده ، در مرکز آمار ایران موجود و قابل ارائه به استفاده کنندگان است .

لازم به یادآوری است که در زمان اجرای سرشماری عمومی نفوس و مسکن ، شهرستان ری دارای یک نقطه شهری " اسلام شهر " بوده و شهر دیگری به این شهرستان انتساب داده نشده بود علیهذا ، اطلاعات ارائه شده در این نشریه بر اساس تقسیمات کشوری مورد عمل در مهرماه سال ۱۳۶۵ است .

امید است این مجموعه از نشریات نتایج سرشماری بتواند اطلاعات لازم برای شناخت اوضاع اجتماعی و اقتصادی آبادیهای کشور را در اختیار تصمیم گیران ، برنامه ریزان و پژوهشگران قرار دهد .

مرکز آمار ایران

فهرست مندرجات فرهنگ آبادیهای شهرستان ری

صفحه

عنوان

تعاریف و مفاهیم مورد استفاده در سرشماری عمومی نفوس و مسکن سال ۱۳۶۵ (ویژه فرهنگ آبادیها)

یک	جمعیت (جامعه مورد سرشماری)
یک	خانوار
دو	اقامتگاه معمولی
دو	شهر (نقطه شهری)
دو	آبادی (نقطه روستایی)
دو	جمعیت ساکن در نقاط شهری
دو	جمعیت ساکن در نقاط روستایی
دو	سن
دو	مهاجران وارد شده
دو	محل تولد
دو	باسواد
سه	کار
سه	وضع فعالیت در ۷ روز گذشته

مفاهیم به کار رفته در این نشریه

چهار	نسبت جنسی
چهار	گروههای عمده سنی
چهار	نسبت باسوادی

ویزگیهای عمده نقاط روستایی شهرستان

۱	جمعیت
۴	خانوار
۴	مهاجرت
۵	سواد
۷	وضع فعالیت
۹	نقشه تقسیمات کشوری جمهوری اسلامی ایران به تفکیک استان : ۱۳۶۵
۱۰	نقشه شهرستان به تفکیک بخش و دهستان

- ۱۱ نقشه روستایی بخش اسلام شهر شهرستان ری از استان تهران
- ۱۲ نقشه روستایی بخش فشافویه شهرستان ری از استان تهران
- ۱۴ نقشه روستایی بخش کهریزک شهرستان ری از استان تهران
- ۱۵ نقشه روستایی بخش مرکزی شهرستان ری از استان تهران

جداول

- ۱۶ خصوصیات اجتماعی - اقتصادی آبادیهای دارای سکنه شهرستان
- ۲۶ نوع راه و فعالیت کشاورزی آبادیهای خالی از سکنه شهرستان

پیوستها

فرم ۳ - (پرسشنامه آبادی)

فهرست مجموعه نشریات فرهنگ آبادیهای کشور براساس نتایج سرشماری عمومی نفوس و مسکن سال ۱۳۶۵

HIA
45N-13
1345
1345
1345
1345

تعاریف و مفاهیم مورد استفاده در سرشماری عمومی نفوس و مسکن سال ۱۳۴۵ (ویژه فرهنگ آبادیها)

جمعیت (جامعه مورد سرشماری)

اعضای همه خانوارهای معمولی ساکن و دستجمعی که اقامتگاه معمولی آنان در زمان سرشماری در ایران قرار دارد و نیز اعضای کلیه خانوارهای معمولی غیر ساکن کشور، جامعه مورد سرشماری را تشکیل می‌دهند. اعضای هیئتهای سیاسی و سفارتخانه‌های خارجی در ایران و افراد خانواده آنان جزو جامعه مورد سرشماری محسوب نمی‌شوند، اما ایرانیان عضو هیئتهای سیاسی و سفارتخانه‌های ایران در خارج از کشور و افراد خانواده آنان، جزو جامعه مورد سرشماری به حساب می‌آیند.

خانوار

خانوار از چند نفر تشکیل می‌شود که با هم در یک اقامتگاه زندگی می‌کنند، با یکدیگر هم‌خرج هستند و معمولاً "با هم غذا می‌خورند. فردی که به تنهایی زندگی می‌کند نیز، خانوار تلقی می‌شود. خانوار معمولی: خانوار با تعریف فوق، اکثر افراد کشور را در بر می‌گیرد و به همین دلیل این‌گونه خانوارها، "خانوار معمولی" نیز نامیده می‌شود.

خانوار معمولی ساکن: خانواری که در اقامتگاه ثابت سکونت دارد، "خانوار معمولی ساکن" نامیده می‌شود.

خانوار معمولی غیر ساکن: خانواری که در زمان سرشماری در اقامتگاه ثابتی سکونت ندارد، "خانوار معمولی غیر ساکن" نامیده می‌شود. این دسته از خانوارها شامل سه گروه زیر است:

۱- خانوارهایی که در زمان سرشماری در کوچ به سر می‌برند و یا در خارج شهرها و آبادیها در زیر چادر زندگی می‌کنند.

۲- خانوارهایی که در محل زندگی ثابتی زندگی نمی‌کنند و به‌طور مداوم محل زندگی خود را تغییر می‌دهند، مانند کولیها.

۳- خانوارهایی که محل زندگی مشخص ندارند و شبها معمولاً "در پارکها، خرابه‌ها، زیرپلها و... بیتوته می‌کنند.

خانوار دستجمعی: مجموعه افرادی که به دلیل داشتن هدف یا ویژگیهای مشترک مانند تحصیل، بیماری روانی و... با هم در یک موسسه از قبیل خوابگاه دانشجویی، آسایشگاه روانی و... زندگی می‌کنند، یک خانوار دستجمعی به حساب می‌آیند. در این سرشماری، افرادی که در ندامتگاهها، بازداشتگاهها و مراکز مشابه نگهداری می‌شوند و نیز افرادی که در سربازخانهها، پادگانها، پاسگاهها، پایگاهها، یا اردوگاههای نظامی و انتظامی به‌طور جمعی به سر می‌برند و همچنین دانش‌آموزان و دانشجویان موسسات آموزشی نیروهای نظامی و انتظامی، به عنوان اعضای خانوار دستجمعی مورد سرشماری قرار نمی‌گیرند. این‌گونه افراد همراه با سایر اعضای خانوار معمولی خود سرشماری می‌شوند.

اقامتگاه معمولی

اقامتگاه معمولی خانوار، محلی است که خانوار در زمان سرشماری در آنجا زندگی می‌کند، مشروط بر اینکه اقامتگاه دیگری نداشته باشد. اقامتگاه معمولی خانواری که در زمان سرشماری بیش از یک اقامتگاه دارد، محلی است که بیشترین مدت سال را در آنجا به سر می‌برد.

شهر (نقطه شهری)

منظور از شهر، هر یک از نقاطی است که دارای شهرداری باشد.

آبادی (نقطه روستایی)

آبادی به مجموعه یک یا چند مکان و اراضی به هم پیوسته (اعم از کشاورزی و غیرکشاورزی) گفته می‌شود که خارج از محدوده شهرها واقع شده و دارای محدوده ثبتي یا عرفی مستقل باشد. اگر آبادی در زمان سرشماری، محل سکونت خانوار یا خانوارهایی باشد، "دارای سکنه" و در غیر این صورت، "خالی از سکنه" تلقی می‌شود.

جمعیت ساکن در نقاط شهری

منظور از جمعیت ساکن در نقاط شهری در هر یک از محدوده‌های بخش، شهرستان، استان یا کشور، جمعیت کلیه شهرهایی است که در همان محدوده قرار دارد و جمعیت هر شهر عبارت است از مجموع تعداد اعضای همه خانوارهای معمولی ساکن و دستجمعی که اقامتگاه معمولی آنها در زمان سرشماری در آن شهر واقع است.

جمعیت ساکن در نقاط روستایی

منظور از جمعیت ساکن در نقاط روستایی در هر یک از محدوده‌های دهستان، بخش، شهرستان، استان یا کشور، جمعیت کلیه آبادیهایی است که در همان محدوده قرار دارد و جمعیت هر آبادی عبارت است از مجموع تعداد اعضای همه خانوارهای معمولی ساکن و دستجمعی که اقامتگاه معمولی آنها در زمان سرشماری در آن آبادی واقع است.

سن

منظور از سن، تعداد سالهای کاملی است که از زمان تولد فرد گذشته است.

مهاجران وارد شده

در هر شهر یا آبادی، آن دسته از اعضای خانوارهای معمولی ساکن و دستجمعی که متولد آنجا نباشند، مهاجر شناخته می‌شوند.

محل تولد

منظور از محل تولد، آبادی یا شهری است که در زمان تولد فرد، اقامتگاه معمولی مادر او بوده است.

باسواد

کسانی که می‌توانند به فارسی یا هر زبان دیگری متن ساده‌ای را بخوانند و بنویسند، خواه مدرک رسمی داشته یا نداشته باشند، باسواد تلقی می‌شوند. همه محصلان از جمله نوازان سال اول ابتدایی و سوادآموزان نهضت سوادآموزی نیز باسواد به حساب می‌آیند.

کار، هر فعالیت فکری یا بدنی است که قانوناً " مجاز باشد و به منظور کسب درآمد (نقدی، غیرنقدی) صورت گیرد .

وضع فعالیت در ۷ روز گذشته

در این سرشماری، وضع فعالیت افراد در ۷ روز پیش از مراجعه مامور سرشماری مورد نظر است. هر یک از افراد از این نظر و با توجه به تعریف کار، در یکی از گروههای زیر قرار میگیرند:

شاغل: افراد زیر شاغل به حساب میآیند:

... کسانی که دارای شغلی هستند، اعم از اینکه در ۷ روز پیش از مراجعه مامور سرشماری کار کرده و یا به عللی از قبیل مرخصی، بیماری، تعطیل موقت محل کار و ... کار نکرده‌اند و پس از رفع علت به کار خود ادامه خواهند داد.

... کسانی که شغل مستمر نداشته ولی در ۷ روز پیش از مراجعه مامور سرشماری، حداقل دو روز کار کرده‌اند.

... کسانی که تحت عنوان کارآموز در ۷ روز پیش از مراجعه مامور سرشماری به کار اشتغال داشته‌اند.

... کسانی که دارای شغلی هستند، ولی در ۷ روز پیش از مراجعه مامور سرشماری به اقتضای فصل و ماهیت فصلی کار خود، کار نکرده‌اند (بیکاران فصلی)، مشروط بر آنکه در جستجوی کار دیگری هم نباشند.

... افرادی که به انجام خدمت وظیفه عمومی مشغول هستند.

... کسانی که در حال گذراندن دوره‌های آموزشی در دانشکده‌ها و آموزشگاههای مربوط به نیروهای نظامی و انتظامی هستند.

بیکار (جویای کار): کسانی که شاغل به حساب نمی‌آیند و در ۷ روز پیش از مراجعه مامور سرشماری در جستجوی کار بوده‌اند، بیکار (جویای کار) تلقی می‌شوند.

محصل: کسانی که شاغل، بیکار (جویای کار) محسوب نمی‌شوند و در ۷ روز پیش از مراجعه مامور سرشماری در حال تحصیل بوده‌اند، محصل به حساب می‌آیند.

خانه‌دار: خانه‌دار به کسانی گفته می‌شود که شاغل، بیکار (جویای کار) و محصل به حساب نمی‌آیند و بنا بر اظهار پاسخگو، در ۷ روز پیش از مراجعه مامور سرشماری به خانه‌داری مشغول بوده‌اند.

دارای درآمد بدون کار: کسانی که شاغل، بیکار (جویای کار) محصل و خانه‌دار محسوب نمی‌شوند و درآمدهای مستمری مانند حقوق بازنشستگی، حقوق وظیفه، درآمد املاک و مستغلات، سود سهام و ... دارند، دارای درآمد بدون کار محسوب می‌شوند.

سایر: کسانی که از نظر وضع فعالیت در ۷ روز پیش از مراجعه مامور سرشماری، در هیچ یک از گروههای بالا قابل طبقه‌بندی نیستند، در گروه سایر قرار می‌گیرند.

مفاهیم به کار رفته در این نشریه

نسبت جنسی

نسبت تعداد مردان به زنان یا زنان به مردان ، نسبت جنسی نامیده می‌شود . معمولاً " در این مورد نسبت تعداد مردان به زنان را محاسبه می‌کنند و به صورت درصد ارائه می‌دهند . یعنی اگر M تعداد مردان و F تعداد زنان در یک منطقه جغرافیایی باشد ، نسبت جنسی در آن منطقه عبارت خواهد بود از :

$$\text{نسبت جنسی} = \frac{M}{F} \times 100$$

گروههای عمده سنی

در مجموعه نشریات نتایج سرشماری عمومی نفوس و مسکن سال ۱۳۶۵ ، علاوه بر سنین منفرد و گروههای سنی منظم (۵ ساله و ۱۰ ساله) ، طبقه‌بندی سنی دیگری نیز برای جمعیت در نظر گرفته شده است که هر طبقه آن ، یک گروه عمده سنی نامیده می‌شود و عبارت است از :

افراد ۱ - ۵ ساله : نوباوگان

افراد ۶ - ۱۰ ساله : کودکان

افراد ۱۱ - ۱۴ ساله : نوجوانان

افراد ۱۵ - ۲۴ ساله : جوانان

افراد ۲۵ - ۶۴ ساله : میانسالان

افراد ۶۵ ساله و بیشتر : بزرگسالان

افرادی که سن آنان معلوم نبوده و یا امکان انتساب آنان به یکی از گروههای سنی وجود نداشته است ، در گروه " سن نامشخص" منظور شده است .

نسبت با سواد

این نسبت در هر جامعه از تقسیم تعداد افراد با سواد در یک سن یا گروه سنی معین به جمعیت آن سن یا گروه سنی به دست می‌آید و معمولاً " به صورت " درصد " بیان می‌شود .

ویزگیهای عمده نقاط روستایی شهرستان ری

ری یکی از شهرستانهای استان تهران است که در قسمت مرکزی این استان واقع شده و مرکز آن شهر ری است. این شهرستان دارای ۲ شهر اسلام شهر و ری^(۱) است. همچنین شهرستان ری به ۴ بخش شامل ۸ دهستان تقسیم شده و متشکل از ۱۹۹ آبادی دارای سکنه و ۱۸ آبادی خالی از سکنه است.

جمعیت

در سرشماری عمومی نفوس و مسکن مهرماه ۱۳۶۵، شهرستان ری دارای ۴۳۱۸۴۶ نفر جمعیت بوده است. از این تعداد، ۲۱۵۱۲۹ نفر ساکن در نقاط شهری، ۲۱۶۶۸۸ نفر ساکن در نقاط روستایی و بقیه غیر ساکن بوده اند.

جدول ۱- تعداد آبادیهای دارای سکنه شهرستان بر حسب بخش، به تفکیک طبقات عمیتی

بخش	جمع	۱ تا ۲۴ نفر	۲۵ تا ۴۹ نفر	۵۰ تا ۹۹ نفر	۱۰۰ تا ۲۴۹ نفر	۲۵۰ تا ۴۹۹ نفر	۵۰۰ تا ۹۹۹ نفر	۱۰۰۰ تا ۲۴۹۹ نفر	۲۵۰۰ تا ۴۹۹۹ نفر	۵۰۰۰ نفر و بیشتر
شهرستان ری	۱۹۹	۴۰	۲۱	۱۳	۴۵	۲۲	۲۰	۱۶	۱۰	۱۲
اسلام شهر	۳۸	۷	۶	۰	۷	۵	۴	۳	۱	۵
قشاپویه	۵۴	۱۹	۳	۴	۱۴	۴	۶	۳	۰	۱
کهریزک	۸۹	۱۳	۹	۹	۲۰	۱۲	۹	۷	۷	۳
مرکزی	۱۸	۱	۳	۰	۴	۱	۱	۳	۲	۳

از جمعیت نقاط روستایی این شهرستان، ۱۱۴۱۱۳ نفر را مردان و ۱۰۲۵۷۵ نفر را زنان تشکیل می‌دهد. نسبت جنسی در این جمعیت نشان می‌دهد که در مقابل هر ۱۰۰ نفر زن، ۱۱۱ نفر مرد وجود دارد. این نسبت در بین اطفال کمتر از یکساله ۱۰۵ و در بین افراد ۶۵ ساله و بیشتر ۹۹ است. پابهنترین نسبت جنسی به گروه سنی بزرگسالان (۶۵ ساله و بیشتر) و بالاترین نسبت، به گروه سنی میانسالان (۲۵ - ۶۴ ساله) تعلق دارد.

(۱) به پیشگفتار مراجعه شود.

جدول ۲ - جمعیت تعاون روستایی شهرستان برنج بخش و گروه های عمده سنی، به تفکیک جنس

نسبت جنسی	زن	مرد	مردوزن		گروه های عمده سنی
			درصد	تعداد	
۱۱۱	۱۰۲۵۷۵	۱۱۴۱۱۳	۱۰۰/۰۰	۲۱۶۶۸۸	شهرستان ری
۱۰۵	۴۶۱۲	۴۸۵۱	۴/۳۷	۹۴۶۳	اطفال / کمتر از یکساله /
۱۰۵	۲۱۶۰۴	۲۲۷۷۴	۲۰/۴۸	۴۴۳۷۸	نوباوگان / ۱-۵ ساله /
۱۰۷	۱۵۴۷۱	۱۶۵۸۷	۱۴/۲۹	۳۲۰۵۸	کودکان / ۶-۱۰ ساله /
۱۱۶	۸۱۷۸	۹۴۹۴	۸/۱۶	۱۷۶۷۲	نوجوانان / ۱۱-۱۴ ساله /
۱۰۶	۲۰۰۹۰	۲۱۳۸۱	۱۹/۱۴	۴۱۴۷۱	جوانان / ۱۵-۲۴ ساله /
۱۲۱	۲۰۳۱۵	۲۶۶۴۳	۲۰/۹۰	۶۶۹۵۸	میانسالان / ۲۵-۶۴ ساله /
۹۹	۲۲۰۱	۲۲۷۲	۲/۱۱	۴۵۷۳	بزرگسالان / ۶۵ ساله و بیشتر /
#	۴	۱۱۱	۰/۰۵	۱۱۵	نامشخص
۱۰۹	۲۰۵۸۸	۲۳۲۱۹	۱۰۰/۰۰	۶۳۹۰۷	بخش اسلام شهر
۱۰۱	۱۴۵۹	۱۴۷۸	۴/۶۰	۲۹۳۷	اطفال / کمتر از یکساله /
۱۰۲	۶۸۲۶	۶۹۴۶	۲۱/۵۷	۱۳۷۸۲	نوباوگان / ۱-۵ ساله /
۱۰۸	۴۶۲۳	۴۹۹۲	۱۵/۰۵	۹۶۱۵	کودکان / ۶-۱۰ ساله /
۱۱۶	۲۳۲۸	۲۷۰۹	۷/۹۰	۵۰۴۷	نوجوانان / ۱۱-۱۴ ساله /
۹۸	۵۹۰۵	۵۸۰۲	۱۸/۳۲	۱۱۷۰۷	جوانان / ۱۵-۲۴ ساله /
۱۲۰	۸۸۹۶	۱۰۶۸۰	۲۰/۶۳	۱۹۵۷۶	میانسالان / ۲۵-۶۴ ساله /
۱۱۶	۵۲۸	۶۱۴	۱/۷۹	۱۱۴۲	بزرگسالان / ۶۵ ساله و بیشتر /
#	۳	۹۸	۰/۱۶	۱۰۱	نامشخص
۱۱۷	۸۴۸۵	۹۹۰۷	۱۰۰/۰۰	۱۸۳۹۲	بخش فشافویه
۱۱۰	۳۵۶	۳۹۳	۴/۰۷	۷۴۹	اطفال / کمتر از یکساله /
۱۰۵	۱۶۱۶	۱۶۹۶	۱۸/۰۱	۳۳۱۲	نوباوگان / ۱-۵ ساله /
۱۱۲	۱۱۹۱	۱۳۳۳	۱۳/۷۲	۲۵۲۴	کودکان / ۶-۱۰ ساله /
۱۰۰	۷۷۷	۷۷۸	۸/۴۵	۱۵۵۵	نوجوانان / ۱۱-۱۴ ساله /
۱۲۴	۱۶۸۸	۲۲۶۶	۲۱/۵۰	۳۹۵۴	جوانان / ۱۵-۲۴ ساله /
۱۲۰	۲۶۰۵	۳۱۳۹	۲۱/۲۳	۵۷۴۴	میانسالان / ۲۵-۶۴ ساله /
۱۲۰	۲۵۲	۳۰۲	۳/۰۱	۵۵۴	بزرگسالان / ۶۵ ساله و بیشتر /
#	۰	۰	۰/۰۰	۰	نامشخص

جدول ۲ جمعیت نقاط روستایی شهرستان بروجرد بخش وگروههای عمده شغلی، به تفکیک جنس (دنباله)

نبت جنسی	زن	مرد	مردوزن		گروههای عمده شغلی
			درصد	تعداد	
۱۱۲	۴۲۱۱۰	۴۷۱۶۸	۱۰۰/۰۰	۸۹۲۷۸	بخش کهریزک
۱۰۴	۱۹۳۵	۲۰۱۰	۴/۴۲	۳۹۴۵	اطفال/کمتر از یکساله/
۱۰۶	۸۷۱۸	۹۲۷۰	۲۰/۱۵	۱۷۹۸۸	نوباوگان/۱-۵ساله/
۱۰۵	۶۴۲۰	۶۷۵۴	۱۴/۷۶	۱۳۱۷۴	کودکان/۶-۱۰ساله/
۱۲۰	۲۲۸۴	۳۹۲۹	۸/۰۸	۷۲۱۳	نوجوانان/۱۱-۱۴ساله/
۱۰۹	۸۴۰۵	۹۱۶۸	۱۹/۶۸	۱۷۵۷۳	جوانان/۱۵-۲۴ساله/
۱۲۳	۱۲۲۷۸	۱۵۰۸۶	۲۰/۶۵	۲۷۳۶۴	میانسالان/۲۵-۶۴ساله/
۸۸	۱۰۶۹	۹۴۳	۲/۲۵	۲۰۱۲	بزرگسالان/۶۵ساله و بیشتر/
#	۱	۸	۰/۰۱	۹	نامشخص
۱۱۱	۲۱۳۹۲	۲۳۷۱۹	۱۰۰/۰۰	۴۵۱۱۱	بخش مرکزی
۱۱۳	۸۶۲	۹۷۰	۴/۰۶	۱۸۳۲	اطفال/کمتر از یکساله/
۱۱۰	۴۴۳۴	۴۸۶۲	۲۰/۶۱	۹۲۹۶	نوباوگان/۱-۵ساله/
۱۰۸	۲۲۳۷	۲۵۰۸	۱۴/۹۵	۶۷۴۵	کودکان/۶-۱۰ساله/
۱۱۷	۱۷۷۹	۲۰۷۸	۸/۵۵	۳۸۵۷	نوجوانان/۱۱-۱۴ساله/
۱۰۱	۴۰۹۲	۴۱۴۵	۱۸/۲۶	۸۲۳۷	جوانان/۱۵-۲۴ساله/
۱۱۸	۶۵۳۶	۷۷۳۸	۳۱/۶۴	۱۴۲۷۴	میانسالان/۲۵-۶۴ساله/
۹۱	۴۵۲	۴۱۳	۱/۹۲	۸۶۵	بزرگسالان/۶۵ساله و بیشتر/
#	۰	۵	۰/۰۱	۵	نامشخص

محاسبه مفهوم ندارد.

خانوار

در سرشماری مهرماه ۱۳۶۵، شهرستان ری دارای ۸۲۸۱۲ خانوار بوده است. از این تعداد ۴۰۴۰۹ خانوار ساکن در نقاط شهری، ۴۲۳۹۵ خانوار ساکن در نقاط روستایی و بقیه غیر ساکن بودماند.

جدول ۳- تعداد آبادیهای دارای سکنه شهرستان بر حسب بخش، به تفکیک گروه بندی تعداد خانوار

بخش	جمع	۱ تا ۲ خانوار	۳ تا ۴ خانوار	۵ تا ۹ خانوار	۱۰ تا ۱۹ خانوار	۲۰ تا ۲۹ خانوار	۳۰ تا ۴۹ خانوار	۵۰ تا ۹۹ خانوار	۱۰۰ تا ۱۹۹ خانوار	۲۰۰ تا ۴۹۹ خانوار	۵۰۰ تا ۹۹۹ خانوار	۱۰۰۰ خانوار و بیشتر
شهرستان ری	۱۹۹	۲۸	۱۵	۲۱	۴۳	۲۱	۲۳	۱۶	۱۰	۱۲	۰	۰
اسلام شهر	۲۸	۵	۵	۶	۳	۵	۵	۳	۱	۵	۰	۰
فشافویه	۵۴	۱۹	۱	۱۵	۵	۴	۶	۳	۰	۱	۰	۰
دهریزک	۸۹	۱۲	۸	۱۲	۱۸	۱۲	۹	۸	۷	۳	۰	۰
مرکزی	۱۸	۲	۱	۴	۱	۰	۳	۲	۲	۳	۰	۰

متوسط تعداد افراد در خانوارهای معمولی ساکن نقاط روستایی این شهرستان، ۵/۱ نفر است. بیشترین تعداد خانوار، مربوط به خانوارهای ۵ نفره و کمترین آن مربوط به خانوارهای ۱ نفره است.

جدول ۴- خانوارهای معمولی ساکن نقاط روستایی شهرستان بر حسب بخش، به تفکیک تعداد افراد در خانوار

بخش	جمع	۱ نفر	۲ نفر	۳ نفر	۴ نفر	۵ نفر	۶ نفر	۷ نفر	۸ نفر	۹ نفر	۱۰ نفر و بیشتر
شهرستان ری	۴۲۳۸۹	۱۲۵۷	۲۸۱۶	۵۰۹۸	۷۵۶۴	۷۹۵۲	۶۴۷۸	۶۷۵۶	۲۹۹۱	۱۳۰۱	۱۲۷۵
بخش اسلام شهر	۸۲۲۸۸	۲۲۲	۷۱۰	۱۳۹۹	۲۲۵۷	۲۳۵۶	۱۹۴۹	۱۴۰۹	۹۱۲	۳۷۹	۲۷۷
بخش فشافویه	۳۷۴۵	۱۹۵	۲۹۰	۴۶۸	۶۲۶	۶۲۰	۵۵۸	۴۲۰	۶۳۶	۲۲۴	۸۸
بخش دهریزک	۱۴۷۱۰	۵۴۴	۱۶۴۷	۲۲۰۱	۳۰۴۰	۳۱۵۸	۲۵۸۱	۱۸۸۹	۱۲۷۷	۵۲۷	۵۴۶
بخش مرکزی	۱۳۸۸	۱۹۵	۷۵۲	۱۰۳۰	۱۳۶۱	۱۸۰۹	۱۳۹۰	۹۳۸	۵۵۶	۲۷۱	۳۶۴

مهاجرت

در سرشماری عمومی نفوس و مسکن مهرماه ۱۳۶۵، ۴۴/۴ درصد از جمعیت نقاط روستایی شهرستان ری در همان آبادی که در زمان سرشماری اقامت داشتند متولد شدهاند. مقایسه محل تولد افراد با محلی که در زمان سرشماری در آنجا اقامت داشتند نشان می دهد که ۲۴/۴ درصد جمعیت نقاط روستایی این شهرستان از آبادی به آبادی و ۲۰/۹ درصد از شهر به آبادی، در طول زندگی شان مهاجرت کردهاند.

(۱) شامل ۶ خانوار دستجمعی و ۴۲۳۸۹ خانوار معمولی ساکن است.

جدول ۵- جمعیت نقاط روستایی شهرستان بروجرد در دهه های گذشته، به تفکیک محل تولد

اطلاعات	تولد در جاهای دیگر			تولد در آبادی محل اقامت	جمع	گروه های عمری
	خارج از کشور	شهر	آبادی			
۱۸۸۵	۲۰۴۷۸	۴۵۲۳۹	۵۲۷۹۴	۹۶۲۹۲	۲۱۶۶۸۸	شهرستانی
۱۵۲	۱۲۵	۳۵۳	۱۵۹	۸۶۷۳	۹۴۶۲	اطفال / کمتر از یکساله /
۶۵۲	۱۷۸۰	۴۶۱۲	۳۰۱۶	۲۴۳۱۸	۴۴۳۷۸	نوباوگان / ۱-۵ ساله /
۱۸۶	۲۲۷۹	۵۹۵۳	۵۶۲۸	۱۷۰۱۲	۲۲۰۵۸	کودکان / ۶-۱۰ ساله /
۸۱	۱۴۸۷	۴۰۳۳	۴۲۳۶	۷۸۳۵	۱۷۶۷۲	نوجوانان / ۱۱-۱۴ ساله /
۲۷۹	۵۹۵۶	۱۰۰۰۵	۱۲۰۶۵	۱۳۱۶۶	۴۱۴۷۱	جوانان / ۱۵-۲۴ ساله /
۴۹۴	۷۳۳۶	۱۹۰۷۵	۲۵۹۰۶	۱۴۱۴۷	۶۶۹۵۸	میانسالان / ۲۵-۶۴ ساله /
۴۰	۴۵۷	۱۱۷۵	۱۷۷۲	۱۱۲۹	۴۵۷۲	بزرگسالان / ۶۵ ساله و بیشتر /
۰	۵۸	۳۳	۱۲	۱۲	۱۱۵	نامشخص

سواد

در سرشماری مهرماه ۱۳۴۵ شهرستان ری، از ۱۶۲۸۴۷ نفر جمعیت ۶ ساله و بیشتر نقاط روستایی این شهرستان، ۶۳/۳ درصد باسواد بودند. نسبت باسوادی در این جمعیت برای مردان، ۶۹/۴ درصد و برای زنان، ۵۶/۳ درصد بوده است. این نسبت برای افراد لازم‌التعلیم (۶-۱۲ ساله)، ۸۸/۸ درصد و برای افراد ۱۵ ساله و بیشتر، ۵۲/۰ درصد بوده است.

جدول ۶- درصد باسوادان بی‌سوادان در جمعیت ۶ ساله و بیشتر نقاط روستایی شهرستان بروجرد در دهه های گذشته به تفکیک جنس

اطلاعات	بی‌سواد		باسواد		جمع	گروه های عمری
	زن	مرد	زن	مرد		
۱/۱۴	۴۲/۴۴	۲۹/۵۵	۵۶/۳۴	۶۹/۲۹	۱۰۰/۰۰	شهرستانی
۲/۰۵	۹/۶۶	۸/۲۸	۸۷/۰۷	۸۸/۸۹	۱۰۰/۰۰	کودکان / ۶-۱۰ ساله /
۰/۳۶	۹/۷۷	۹/۰۱	۸۹/۸۸	۹۰/۶۳	۱۰۰/۰۰	نوجوانان / ۱۱-۱۴ ساله /
۰/۵۳	۳۴/۷۸	۲۲/۷۷	۶۴/۶۴	۷۶/۷۵	۱۰۰/۰۰	جوانان / ۱۵-۲۴ ساله /
۰/۷۵	۶۹/۱۶	۴۴/۸۱	۳۰/۰۸	۵۴/۴۴	۱۰۰/۰۰	میانسالان / ۲۵-۶۴ ساله /
۱/۸۴	۹۳/۷۰	۸۶/۶۲	۴/۰۹	۱۱/۹۳	۱۰۰/۰۰	بزرگسالان / ۶۵ ساله و بیشتر /

جدول ۶- درآمد سوادان قبیله سوادان در قسمت ۶ ساله غیر نظامی و سوادان بر حسب بخش و گروههای عمرهائی بنگلادیش (دنباله)

انگاره شده	لی سواد		باسواد		جمع	گروههای عمرهائی
	زن	مرد	زن	مرد		
۱/۱۱	۴۵/۷۶	۲۹/۷۶	۵۲/۹۹	۶۹/۲۷	۱۰۰/۰۰	بخش اسلام شهر
۳/۴۸	۱۰/۹۵	۷/۳۱	۸۵/۴۲	۸۹/۳۴	۱۰۰/۰۰	کودکان/ ۶-۱۰ ساله /
۰/۲۲	۱۱/۹۸	۸/۱۶	۸۷/۷۷	۹۱/۶۶	۱۰۰/۰۰	نوجوانان/ ۱۱-۱۴ ساله /
۰/۵۰	۴۰/۸۱	۲۱/۸۰	۵۸/۵۳	۷۷/۸۷	۱۰۰/۰۰	جوانان/ ۱۵-۲۴ ساله /
۰/۵۴	۷۳/۱۲	۴۶/۳۷	۲۶/۲۳	۵۳/۱۹	۱۰۰/۰۰	میانسالان/ ۲۵-۶۴ ساله /
۱/۲۳	۹۴/۱۳	۸۷/۹۵	۴/۱۷	۱۱/۲۴	۱۰۰/۰۰	بزرگسالان/ ۶۵ ساله و بیشتر /
۰/۴۱	۴۴/۸۶	۳۶/۶۵	۵۴/۶۸	۶۲/۹۸	۱۰۰/۰۰	بخش فشا پویه
۱/۵۸	۱۳/۶۰	۱۲/۰۸	۸۵/۰۵	۸۶/۱۲	۱۰۰/۰۰	کودکان/ ۶-۱۰ ساله /
۰/۰۶	۱۱/۴۵	۱۱/۹۵	۸۸/۴۲	۸۸/۰۵	۱۰۰/۰۰	نوجوانان/ ۱۱-۱۴ ساله /
۰/۱۰	۲۹/۹۸	۳۰/۱۰	۶۹/۷۹	۶۹/۹۰	۱۰۰/۰۰	جوانان/ ۱۵-۲۴ ساله /
۰/۱۷	۷۳/۷۴	۵۲/۷۹	۲۶/۰۷	۴۷/۰۵	۱۰۰/۰۰	میانسالان/ ۲۵-۶۴ ساله /
۰/۷۲	۹۶/۸۳	۹۰/۰۷	۱/۵۹	۹/۹۳	۱۰۰/۰۰	بزرگسالان/ ۶۵ ساله و بیشتر /
۰/۹۷	۴۴/۲۰	۳۲/۲۸	۵۴/۷۸	۶۶/۸۱	۱۰۰/۰۰	بخش کهریزک
۳/۰۴	۱۰/۵۱	۱۰/۵۶	۸۶/۲۱	۸۶/۶۳	۱۰۰/۰۰	کودکان/ ۶-۱۰ ساله /
۰/۳۵	۱۰/۲۶	۱۱/۲۸	۸۹/۴۰	۸۸/۳۷	۱۰۰/۰۰	نوجوانان/ ۱۱-۱۴ ساله /
۰/۲۵	۲۵/۷۳	۲۵/۲۶	۶۴/۰۹	۷۴/۴۲	۱۰۰/۰۰	جوانان/ ۱۵-۲۴ ساله /
۰/۵۱	۷۳/۳۴	۴۸/۱۶	۲۷/۱۵	۵۱/۳۳	۱۰۰/۰۰	میانسالان/ ۲۵-۶۴ ساله /
۲/۱۴	۹۴/۰۱	۸۸/۸۷	۳/۷۴	۹/۱۲	۱۰۰/۰۰	بزرگسالان/ ۶۵ ساله و بیشتر /
۱/۸۱	۳۳/۴۲	۲۰/۷۱	۶۴/۷۰	۷۷/۵۳	۱۰۰/۰۰	بخش مرکزی
۲/۹۹	۴/۶۶	۳/۸۲	۹۱/۸۴	۹۳/۶۴	۱۰۰/۰۰	کودکان/ ۶-۱۰ ساله /
۰/۷۰	۵/۲۳	۴/۷۲	۹۴/۱۵	۹۴/۵۱	۱۰۰/۰۰	نوجوانان/ ۱۱-۱۴ ساله /
۱/۳۷	۲۶/۱۰	۱۴/۶۲	۷۲/۴۸	۸۴/۰۵	۱۰۰/۰۰	جوانان/ ۱۵-۲۴ ساله /
۱/۷۶	۵۵/۹۸	۳۲/۸۹	۴۲/۴۱	۶۵/۲۲	۱۰۰/۰۰	میانسالان/ ۲۵-۶۴ ساله /
۲/۶۶	۹۰/۷۱	۷۷/۰۰	۶/۱۹	۲۰/۸۲	۱۰۰/۰۰	بزرگسالان/ ۶۵ ساله و بیشتر /

وضع فعالیت

در سرشماری مهرماه ۱۳۶۵ ، ۴۱/۰ درصد جمعیت ۱۰ ساله و بیشتر نقاط روستایی شهرستان ری را افراد شاغل و بیکار (جویباری کار) تشکیل می‌دادند . نسبت افراد شاغل به جمعیت ۱۰ ساله و بیشتر در نقاط روستایی این شهرستان ، ۳۷/۱ درصد بوده است . این نسبت برای مردان ، ۶۸/۱ درصد و برای زنان ، ۱/۶ درصد بوده است .

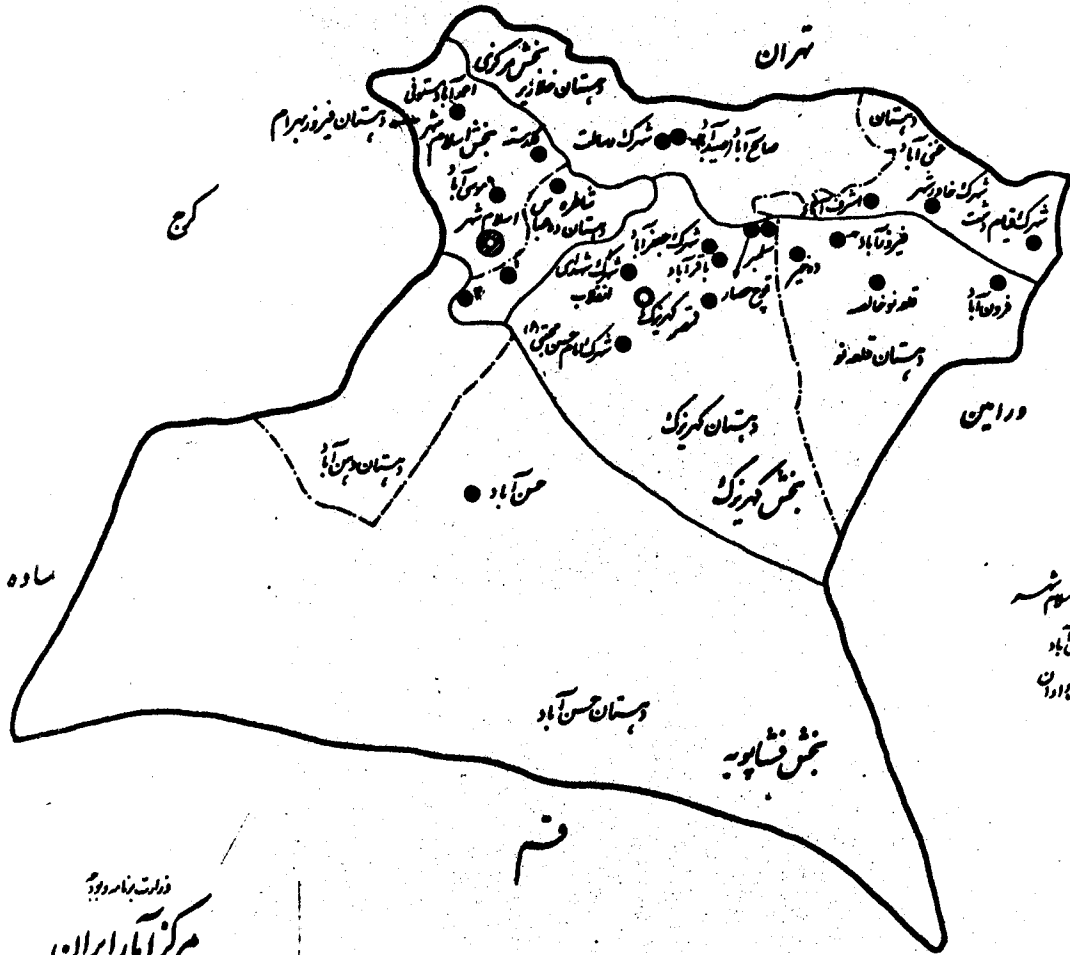
جدول ۷- جمعیت ۱۰ ساله و بیشتر نقاط روستایی شهرستان بر حسب بخش و وضع فعالیت ، تفکیک جنس

زن		مرد		مرد و زن		وضع فعالیت
درصد	تعداد	درصد	تعداد	درصد	تعداد	
۱۰۰/۰۰	۶۲۳۴۲	۱۰۰/۰۰	۷۲۶۰۰	۱۰۰/۰۰	۱۳۵۹۴۲	شهرستانی
۱/۵۷	۹۹۲	۶۸/۱۲	۴۹۴۵۷	۳۷/۱۱	۵۰۴۴۹	شاغل
۰/۵۱	۳۲۴	۶/۸۲	۴۹۵۴	۲/۸۸	۵۲۷۸	بیکار / جویباری کار /
۱۶/۲۸	۱۰۳۱۳	۱۸/۱۳	۱۳۱۶۳	۱۷/۲۷	۲۳۴۷۶	محصل
۷۴/۸۷	۴۷۴۲۷	۰/۶۳	۴۶۰	۲۵/۲۳	۴۷۸۸۷	خانه دار
۰/۵۲	۳۲۹	۱/۳۵	۹۸۳	۰/۹۷	۱۳۱۲	دارای درآمد بدون کار
۴/۹۰	۲۱۰۴	۴/۰۹	۲۹۶۷	۴/۴۷	۶۰۷۱	سایر
۱/۳۵	۸۵۳	۰/۸۵	۶۱۶	۱/۰۸	۱۴۶۹	اظهار نشده
۱۰۰/۰۰	۱۸۲۷۹	۱۰۰/۰۰	۲۰۶۹۱	۱۰۰/۰۰	۳۹۰۷۰	بخش اسلام شهر
۱/۲۸	۲۵۳	۶۸/۰۶	۱۴۰۸۳	۳۶/۶۹	۱۴۳۳۶	شاغل
۰/۲۲	۴۰	۶/۸۷	۱۴۲۲	۲/۷۴	۱۴۶۲	بیکار / جویباری کار /
۱۵/۷۷	۲۸۹۶	۱۸/۶۴	۲۸۵۶	۱۷/۲۹	۶۷۵۵	محصل
۷۵/۲۹	۱۲۸۳۷	۰/۵۱	۱۰۶	۲۵/۶۹	۱۳۹۴۳	خانه دار
۰/۳۰	۵۶	۱/۱۹	۲۴۷	۰/۷۸	۳۰۳	دارای درآمد بدون کار
۵/۲۹	۹۷۲	۴/۲۷	۸۸۳	۴/۷۵	۱۸۵۵	سایر
۱/۷۵	۳۲۲	۰/۴۵	۹۴	۱/۰۶	۴۱۶	اظهار نشده
۱۰۰/۰۰	۵۵۲۲	۱۰۰/۰۰	۶۶۹۳	۱۰۰/۰۰	۱۲۲۱۵	بخش قشاپوریه
۱/۹۰	۱۰۵	۷۲/۹۷	۴۸۸۴	۴۰/۸۴	۴۹۸۹	شاغل
۰/۶۰	۳۳	۷/۶۲	۵۱۰	۴/۴۵	۵۴۳	بیکار / جویباری کار /
۱۳/۶۰	۷۵۱	۱۴/۸۱	۹۹۱	۱۴/۲۶	۱۷۴۲	محصل
۷۸/۸۸	۴۳۵۶	۰/۳۹	۲۶	۲۵/۸۷	۴۳۸۲	خانه دار
۱/۱۴	۶۳	۱/۰۸	۷۲	۱/۱۱	۱۳۵	دارای درآمد بدون کار
۳/۴۴	۱۹۰	۲/۹۳	۱۹۶	۲/۱۶	۳۸۶	سایر
۰/۴۳	۲۴	۰/۲۱	۱۴	۰/۳۱	۲۸	اظهار نشده

جدول ۷- جمعیت ۱۰ ساله و بیشتر نقاط روستایی شهرستان بر حسب بخش و وضع فعالیت، به تفکیک جنس (دنباله)


زن		مرد		مرد و زن		وضع فعالیت
درصد	تعداد	درصد	تعداد	درصد	تعداد	
۱۰۰/۰۰	۲۶۰۷۰	۱۰۰/۰۰	۳۰۲۴۲	۱۰۰/۰۰	۵۶۳۱۲	بخش کهریزک
۱/۵۵	۴۰۴	۶۹/۷۵	۲۱۰۹۵	۲۸/۱۸	۲۱۴۹۹	شاغل
۰/۵۹	۱۵۲	۶/۳۴	۱۹۱۷	۲/۶۸	۲۰۷۰	بیکار/جویای کار/
۱۵/۶۵	۴۰۷۹	۱۶/۸۲	۵۰۸۸	۱۶/۲۸	۹۱۶۷	محصل
۷۴/۹۳	۱۹۵۳۴	۰/۷۸	۲۳۶	۲۵/۱۱	۱۹۷۷۰	خانهدار
۰/۵۲	۱۳۶	۱/۰۶	۲۲۲	۰/۸۱	۴۵۸	دارای درآمد بدون کار
۵/۷۹	۱۵۰۹	۴/۴۳	۱۳۳۹	۵/۰۶	۲۸۴۸	سایر
۰/۹۸	۲۵۵	۰/۸۱	۲۴۵	۰/۸۹	۵۰۰	اظهار نشده
۱۰۰/۰۰	۱۲۳۷۱	۱۰۰/۰۰	۱۴۹۷۴	۱۰۰/۰۰	۲۸۳۴۵	بخش مرکزی
۱/۷۲	۲۳۰	۶۲/۷۴	۹۳۹۵	۳۲/۹۶	۹۶۲۵	شاغل
۰/۷۳	۹۸	۷/۳۸	۱۱۰۵	۴/۲۴	۱۲۰۳	بیکار/جویای کار/
۱۹/۳۳	۲۵۸۴	۲۱/۵۶	۳۲۲۸	۲۰/۵۰	۵۸۱۲	محصل
۷۲/۵۵	۹۷۰۰	۰/۶۱	۹۲	۳۴/۵۵	۹۷۹۲	خانهدار
۰/۵۵	۷۴	۲/۲۸	۳۴۲	۱/۴۷	۴۱۶	دارای درآمد بدون کار
۳/۲۴	۴۳۳	۳/۶۷	۵۴۹	۲/۴۶	۹۸۲	سایر
۱/۸۸	۲۵۲	۱/۷۶	۲۶۳	۱/۸۲	۵۱۵	اظهار نشده

نقشه شهرستان دی به تفکیک بخش و دهستان
 مرشدی همی همراه سال ۱۳۶۵

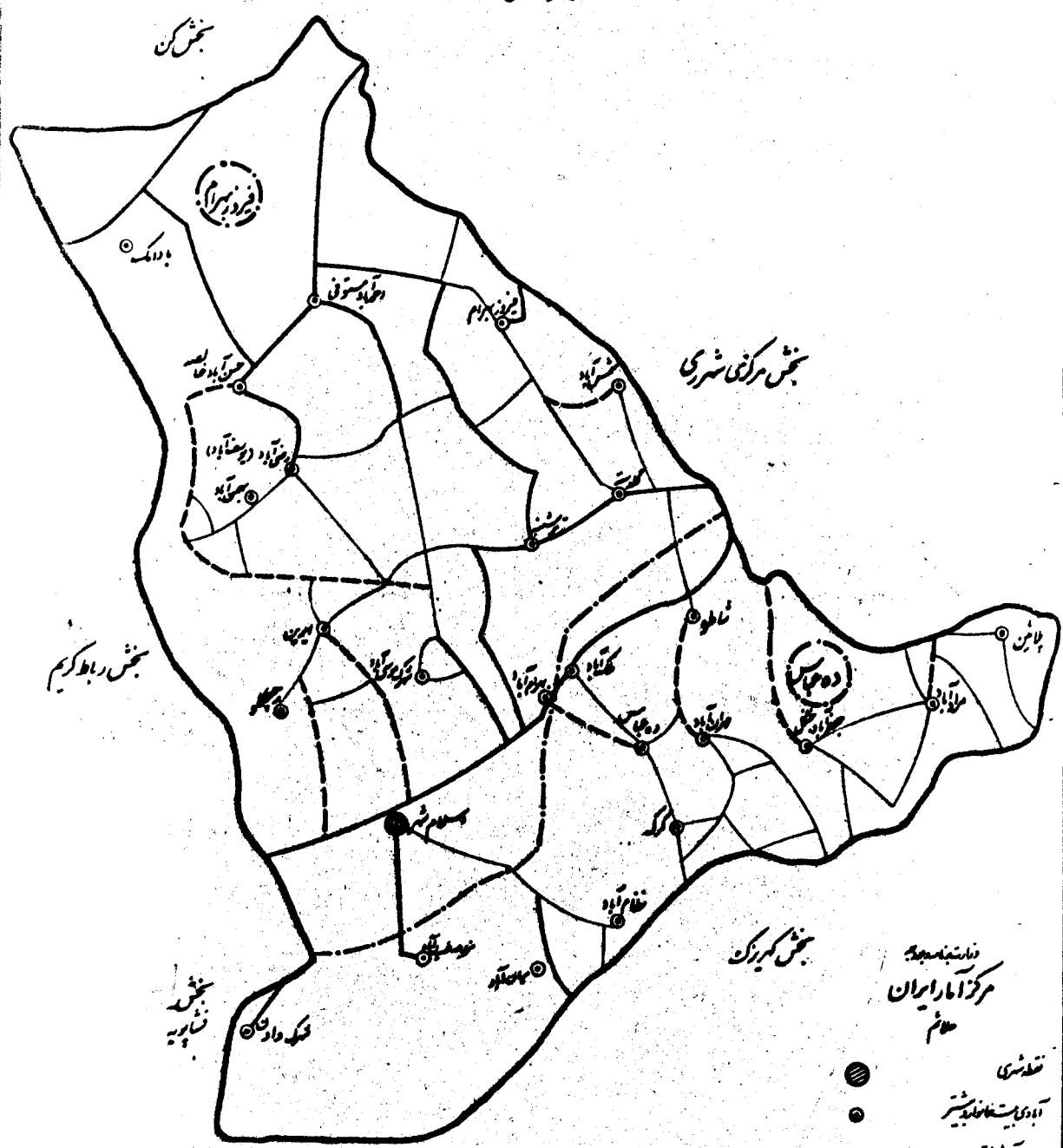


ذرات نامبرود
 مرکز آمار ایران
 علام

- — — — — مرز کشور
- — — — — حدود شهرستان
- — — — — حدود بخش
- — — — — حدود دهستان
- مرکز شهرستان
- قطعه شهری
- مرکز بخش یا قطعه شهری
- مرکز بخش قطعه دهستان بهجت سه نادر شهر
- مرکز بخش قطعه دهستان بهجت کرانسه شهر
- آبادی دارای جمعیت بیشتر از ۲۰۰ نفر



نقشه دستیابی بخش اسلام شهر شهرستان ری از استان تهران
 شورای عمومی شهر آبان سال ۱۳۶۵

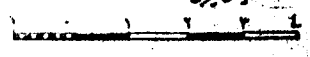


دانشنامه
 مرکز امامان ایران
 حاتم

- قهوه‌سری
- آبادی با جمعیت بیشتر
- جاده آسفالته
- - - - جاده خاکی
- ===== جاده خاکی (میدان)
- جاده مالرو
- حدود دهستان
- +—+—+—+—+ مرکز شهر



متراکم شهری
 کیلومتر



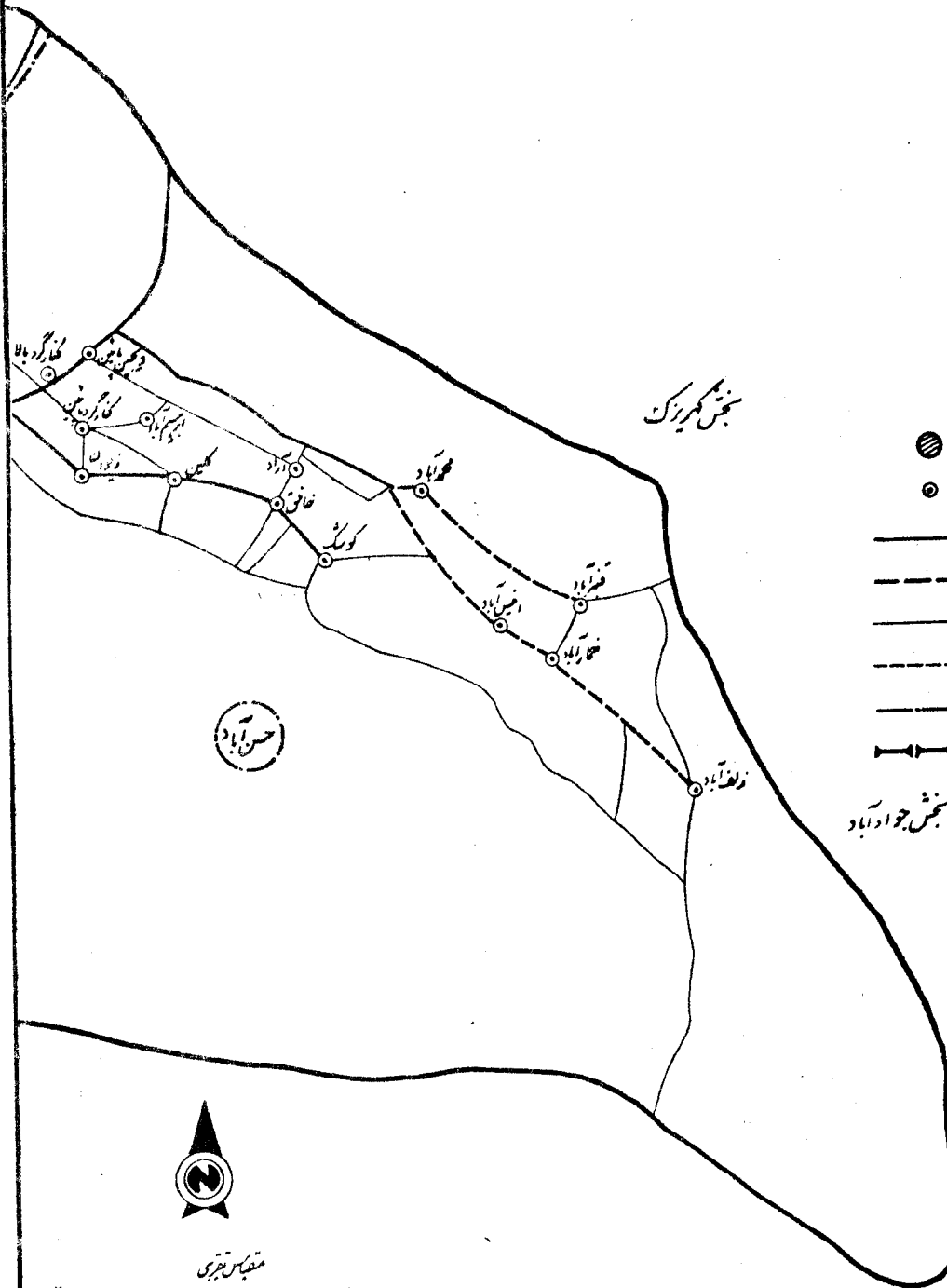
نقشه روستایی بخش فاپوریه شهرستان ری از استان تهران

سرشماری عمومی همراه سال ۱۳۶۵

بخش اسلام شهر

بخش کمریزک


دولت شاهنشاهی
مرکز آمار ایران
سلام



بخش جوادآباد



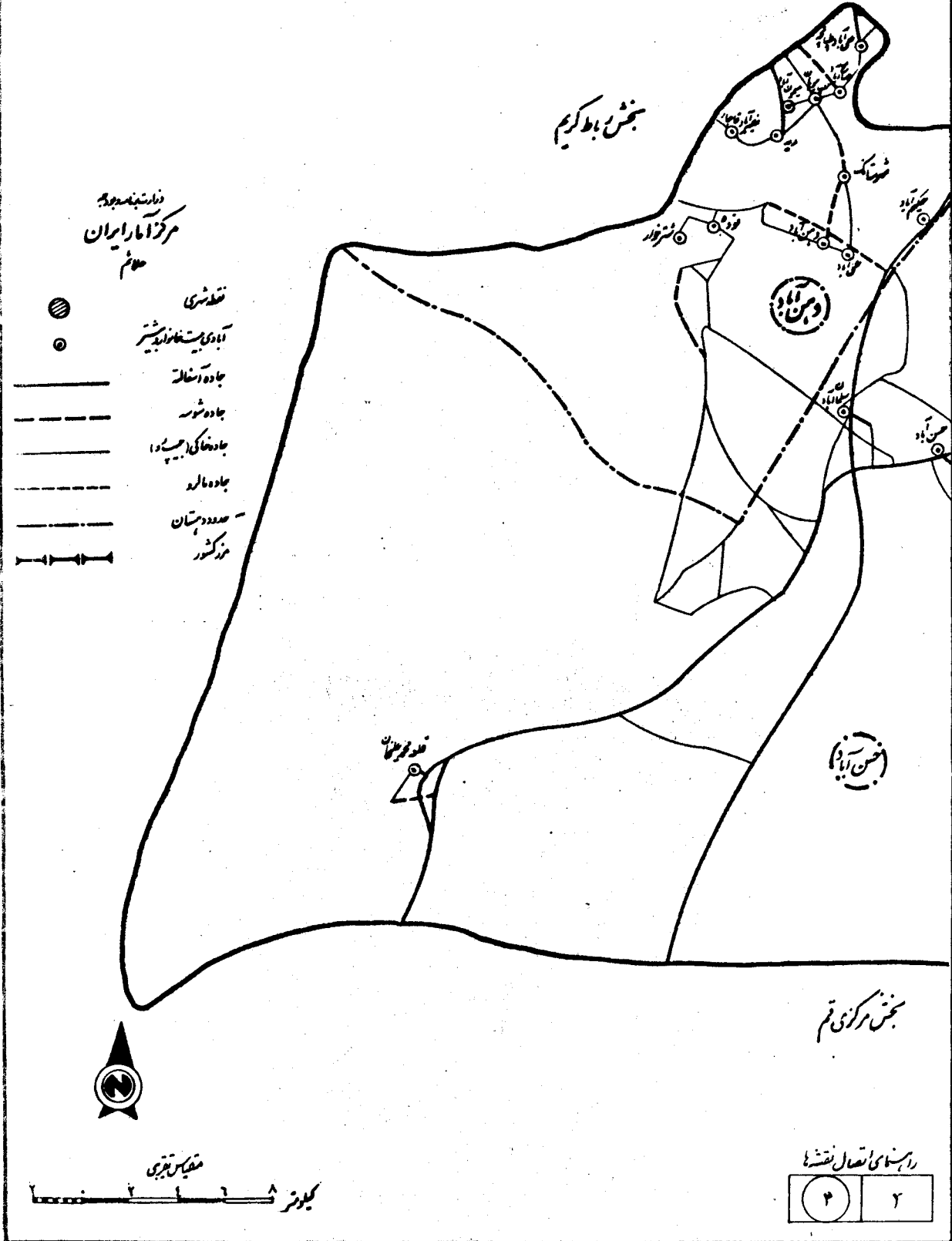
مقیاس تقریبی



راهنمای اتصال نقشه

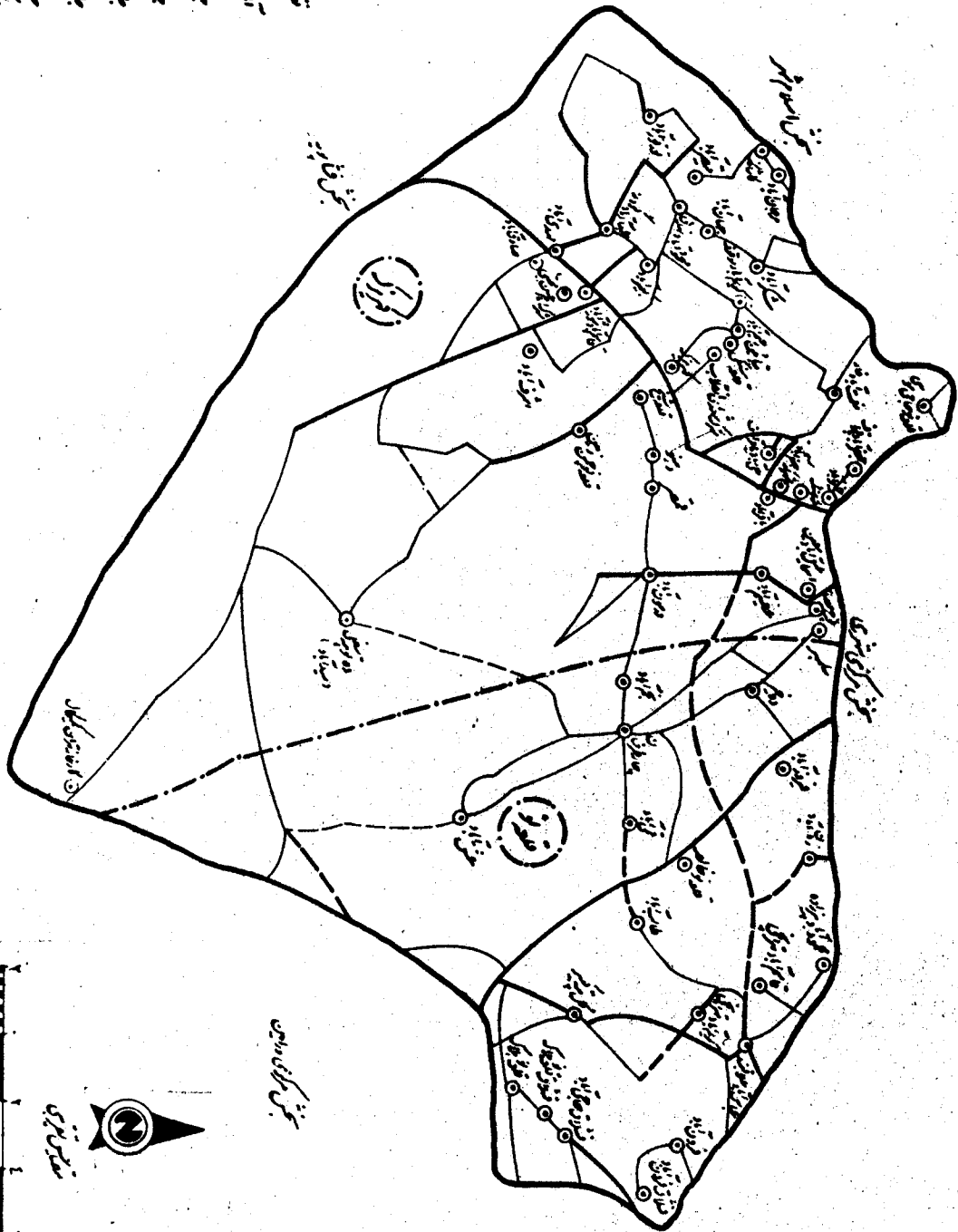
۲	۱
---	---

نقشه روستایی بخش قشاپویه شهرستان ری از استان تهران
 سرشماری عمومی همراه سال ۱۳۶۵




نقشه روستایی بخش کوزک شهرستان ری از استان تهران

شماره سری ۱۳۶۵



- نقشه روستا
- مرکز آبادی مهم
- آبادی غیر مهم
- جاده اصلی
- جاده فرعی
- جاده سنگ آهک
- جاده لوله
- جاده چاه
- جاده سد
- جاده کانال



تفصیلات اجتماعی - اقتصادی آبادیهای دارای سکنه شهرستان ده

نوع راه آبادی (کد)	کد آبادی	تعداد خانوار	جمعیت	جمعیت عسال بیشتر	جمعیت باسواد	جمعیت شغل	فصلیت		جمعیت	نوع راه آبادی (کد)
							زراعت	بغداری		
۲	۳	۵	۶	۷	۸	۹	۱۰	۱۱	۱۲	
بخش اسلام شهر										
دهستان ده عباس										
۲	۲۵۹۹۱۶	۵۲	۲۲۴	۱۸۷	۸۱	۷۸	*	*	۱۴۲۹۱	۲۲
۲	۲۵۹۷۰۲	۷۷	۳۱۸	۲۵۹	۳۵۴	۸۷	*	*	۵۶۶۵	۸
۱	۲۵۹۷۰۸	۱۱	۴۷	۳۹	۲۱	۹	*	*	۱۴۱۱	۱۷
۲	۲۵۹۷۱۱	۲	۱۱	۸	۵	۲	*	*	۱۱۳۱	۲۲
۲	۲۵۹۷۱۲	۱۶۸	۷۹۷	۶۲۷	۴۲۵	۲۰۷	*	*	۱۴۲۹۱	۲۲
۳	۲۵۹۷۱۴	۸	۲۱	۱۸	۶	۶	*	*	۱۴۲۹۱	۲۲
۲	۲۵۹۷۱۵	۷	۲۷	۱۹	۱۱	۷	*	*	۱۴۲۹۱	۲۲
۳	۲۵۹۷۲۰	۵	۲۲	۲۲	۵	۲۲	*	*	۱۴۲۹۱	۲۲
۱	۲۵۹۷۲۱	۱۳۸۵	۷۰۷۱	۵۱۸۱	۳۱۹۲	۱۵۷۷	*	*	۱۴۲۹۱	۲۲
۱	۲۵۹۷۲۲	۶۰	۲۷۵	۲۷۶۷	۲۲۷۷	۸۳۴	*	*	۱۴۲۹۱	۲۲
۲	۲۵۹۷۲۳	۱	۶	۰	۰	۶	*	*	۱۴۲۹۱	۲۲
۲	۲۵۹۷۲۴	۲۸	۳۸۱	۱۱۱	۱۷	۴۲	*	*	۱۴۲۹۱	۲۲
۲	۲۵۹۷۲۵	۲	۸	۸	۳	۸	*	*	۱۴۲۹۱	۲۲
۲	۲۵۹۷۲۶	۳۴	۲۰۲	۱۷۱	۷۵	۶۷	*	*	۱۴۲۹۱	۲۲
۱	۲۵۹۷۲۷	۱۲۱	۶۱۷	۴۵۰	۳۷۳	۱۲۷	*	*	۱۴۲۹۱	۲۲
۱	۲۵۹۷۲۸	۶۲	۲۶۲	۲۰۲	۱۲۰	۶۶	*	*	۱۴۲۹۱	۲۲
۲	۲۵۹۷۲۹	۵۳	۲۲۸	۱۸۱	۱۰۰	۶۵	*	*	۱۴۲۹۱	۲۲
۱	۲۵۹۷۳۰	۱۹۷۵	۱۰۵۷۶	۷۳۷۳	۴۰۳۴	۲۱۵۸	*	*	۱۴۲۹۱	۲۲
۲	۲۵۹۷۳۱	۴	۱۱	۷	۱	۴	*	*	۱۴۲۹۱	۲۲
۲	۲۵۹۷۳۲	۱۸۰	۹۳۷	۲۱۷	۴۳۰	۲۵۹	*	*	۱۴۲۹۱	۲۲
۲	۲۵۹۷۳۳	۷	۳۱	۲۲	۹	۱۷	*	*	۱۴۲۹۱	۲۲
دهستان فیروز بهرام										
۱	۲۵۹۹۱۲	۱۵۹۱	۷۸۱	۵۹۷	۳۶۳	۶۷۸۱	*	*	۱۴۲۹۱	۲۲
۲	۲۵۹۹۱۳	۱۰۱	۴۹۳	۳۸۸	۲۵۲	۱۲۰	*	*	۱۴۲۹۱	۲۲
۲	۲۵۹۹۱۴	۴۵	۲۰۴	۳۲۱	۱۲۱	۵۸	*	*	۱۴۲۹۱	۲۲
۱	۲۵۹۹۱۵	۱۳۰	۱۳۱	۶۳۷	۳۴۰	۳۴۰	*	*	۱۴۲۹۱	۲۲
۲	۲۵۹۹۱۶	۱۲	۶۶	۵۳۱	۳۰	۴۰	*	*	۱۴۲۹۱	۲۲
۱	۲۵۹۷۳۴	۶۲	۵۰۴	۸۰	۴۳	۲۲	*	*	۱۴۲۹۱	۲۲
۲	۲۵۹۷۳۵	۶۶	۳۴۳	۶۳۰	۴۲۱	۱۲۱	*	*	۱۴۲۹۱	۲۲
۱	۲۵۹۹۱۷	۳۶۰	۱۹۹۰	۱۶۰۶	۱۹۱	۵۰	*	*	۱۴۲۹۱	۲۲
۲	۲۵۹۹۱۸	۷۰	۲۶۰	۳۸۲	۱۴۱	۵۹	*	*	۱۴۲۹۱	۲۲
۲	۲۵۹۹۱۹	۱۵۲	۶۹۹	۵۲۴	۳۱۴	۱۶۱	*	*	۱۴۲۹۱	۲۲
۲	۲۵۹۹۲۰	۳۲۱	۱۷۲۱	۳۳۴۱	۱۷۸۰	۶۶۳	*	*	۱۴۲۹۱	۲۲
۱	۲۵۹۹۲۱	۱۰۰	۳۸	۲۹	۵	۱۱	*	*	۱۴۲۹۱	۲۲
۱	۲۵۹۹۲۲	۲۲۳	۱۲۷	۱۱۲۷	۷۹۶	۴۳۳	*	*	۱۴۲۹۱	۲۲
۲	۲۵۹۹۲۳	۱	۳	۲	۰	۳	*	*	۱۴۲۹۱	۲۲
۱	۲۵۹۹۲۴	۱۱۶۱	۵۳۰۶	۶۷۵۳	۲۰۳۰	۱۴۰۳	*	*	۱۴۲۹۱	۲۲
۱	۲۵۹۹۲۵	۱۱	۴۶	۲۲	۲۲	۸۱	*	*	۱۴۲۹۱	۲۲
۲	۲۵۹۹۲۶	۹	۱۳	۳۳	۳۱	۱۰	*	*	۱۴۲۹۱	۲۲
بخش فشافویه										
دهستان حسن آباد										
۲	۲۵۹۵۲۲	۱۲۱	۶۰۹	۶۶۳	۲۴۹	۱۵۱	*	*	۱۴۲۹۱	۲۲
۲	۲۵۹۵۲۳	۲۴۲	۱۲۱۱	۹۵۰۷	۵۵۷۲	۳۵۳	*	*	۱۴۲۹۱	۲۲
۲	۲۵۹۵۲۴	۱۲۱	۶۰۹	۶۶۳	۲۴۹	۱۵۱	*	*	۱۴۲۹۱	۲۲

کد نوع راه آبادی: ۱، جاده اسفالت، ۲، جاده شوسه، ۳، جاده خاکی، ۴، مارود، سایر (اینگاه راه آهین بار راه آبی)، ۵، نا مشخص

تعداد گاو و گوساله	تعداد کوسفند بزرگ	تعییرگاه بین آلات کش اداری	فروشگاه خادانی	دسترسی به وسیله تقویم عمومی از برای تعیین	دسترسی به روزنامه و مجله از برای	صندوق پست	بیمار و ماهی دوسانی	دانشگاه بین دین و پزشکی	پزشک	خانه بهداشت	مرکز بهداشتی درمانی	حمام	آموزش دانشکده بزرگ آموزشی	درسه ابتدایی	دبستان	برنج	آب لوله کشی	پایگاه خدمات بتیج	مرکز خدمات روستایی	دفترهای اسازندگی	شورای اسلامی روستایی	ادامین بندی سلیمانان	بنج مذکی سلیمانان	نظاره دیدنی آردی	
۴۲	۴۱	۴۰	۳۹	۳۸	۳۷	۳۶	۳۵	۳۴	۳۳	۳۲	۳۱	۲۹	۲۸	۲۷	۲۶	۲۵	۲۴	۲۳	۲۲	۲۱	۲۰	۱۹	۱۸	۱۷	
۱۵۷۷۷	۱۴۶۲۳	۲	۹	۱۸	۴	۴	۸	۱	۵	۶	۹	۵	۲۰	۷	۲۰	۲۹	۲۲	۱۲	۲	۱	۲۷	۲۶	۷		
۶۲۲۷	۲۹۵۶	۱	۵	۸	۲	۲	۲	۰	۴	۱	۲	۰	۱۲	۲	۱۱	۱۲	۱۶	۸	۱	۰	۱۴	۱۸	۲		
۵۵۰	۰								*			*	*	*	*	*	*	*		*	*	*	*	۱	
۲۰۰	۴۰۰								*			*	*	*	*	*	*	*		*	*	*	*	۲	
۱	۲۱۰			*					*			*	*	*	*	*	*	*		*	*	*	*	۳	
۰	۰								*			*	*	*	*	*	*	*		*	*	*	*	۴	
۹۷۵	۲۲۰		*	*					*			*	*	*	*	*	*	*		*	*	*	*	۵	
۷۵	۴۵۰								*			*	*	*	*	*	*	*		*	*	*	*	۶	
۰	۲۵۰								*			*	*	*	*	*	*	*		*	*	*	*	۷	
۰	۰								*			*	*	*	*	*	*	*		*	*	*	*	۸	
۲۴۰	۴۰	*	*	*	*	*	*	*	*	*	*	*	*	*	*	*	*	*		*	*	*	*	۹	
۰	۰			*	*	*	*	*	*	*	*	*	*	*	*	*	*	*		*	*	*	*	۱۰	
۰	۰			*	*	*	*	*	*	*	*	*	*	*	*	*	*	*		*	*	*	*	۱۱	
۴۴	۵۳۰								*			*	*	*	*	*	*	*		*	*	*	*	۱۲	
۱۵	۱								*			*	*	*	*	*	*	*		*	*	*	*	۱۳	
۸۰۰	۰			*					*			*	*	*	*	*	*	*		*	*	*	*	۱۴	
۵۰	۲۰۰			*					*			*	*	*	*	*	*	*		*	*	*	*	۱۵	
۲۰	۱۷۰			*					*			*	*	*	*	*	*	*		*	*	*	*	۱۶	
۱۴۰۰	۰			*					*			*	*	*	*	*	*	*		*	*	*	*	۱۷	
۹۷	۵۶۳		*	*			*		*		*	*	*	*	*	*	*	*		*	*	*	*	۱۸	
۲	۲۵۰		*	*			*		*		*	*	*	*	*	*	*	*		*	*	*	*	۱۹	
۱۵۱۰	۴۰	*	*	*			*		*		*	*	*	*	*	*	*	*		*	*	*	*	۲۰	
۲۸	۵۰۰		*	*			*		*		*	*	*	*	*	*	*	*		*	*	*	*	۲۱	
۹۵۵۰	۱۰۷۱۷	۱	۴	۱۰	۲	۲	۵	۱	۱	۵	۶	۵	۸	۴	۶	۱۶	۱۶	۴	۱	۱	۱۸	۱۸	۴		
۱۵۰۰	۴۰۰۰		*	*	*	*	*	*	*	*	*	*	*	*	*	*	*	*	*	*	*	*	*	*	۱
۲۰۰	۱۰۰		*	*	*	*	*	*	*	*	*	*	*	*	*	*	*	*	*	*	*	*	*	۲	
۱۲	۰		*	*	*	*	*	*	*	*	*	*	*	*	*	*	*	*	*	*	*	*	*	۳	
۹۲۷	۲۰۰۰		*	*	*	*	*	*	*	*	*	*	*	*	*	*	*	*	*	*	*	*	*	۴	
۵۰	۴۰		*	*	*	*	*	*	*	*	*	*	*	*	*	*	*	*	*	*	*	*	*	۵	
۲۲	۰		*	*	*	*	*	*	*	*	*	*	*	*	*	*	*	*	*	*	*	*	*	۶	
۲۰۰	۲۰۰		*	*	*	*	*	*	*	*	*	*	*	*	*	*	*	*	*	*	*	*	*	۷	
۵۰۰	۱۵	*	*	*	*	*	*	*	*	*	*	*	*	*	*	*	*	*	*	*	*	*	*	۸	
۳۹۰	۴۷		*	*	*	*	*	*	*	*	*	*	*	*	*	*	*	*	*	*	*	*	*	۹	
۵۵۵	۴۰۰		*	*	*	*	*	*	*	*	*	*	*	*	*	*	*	*	*	*	*	*	*	۱۰	
۸	۱۶۵		*	*	*	*	*	*	*	*	*	*	*	*	*	*	*	*	*	*	*	*	*	۱۱	
۰	۰		*	*	*	*	*	*	*	*	*	*	*	*	*	*	*	*	*	*	*	*	*	۱۲	
۲۰۰۰	۱۶۰۰		*	*	*	*	*	*	*	*	*	*	*	*	*	*	*	*	*	*	*	*	*	۱۳	
۰	۰		*	*	*	*	*	*	*	*	*	*	*	*	*	*	*	*	*	*	*	*	*	۱۴	
۲۰۰۰	۱۸۰۰		*	*	*	*	*	*	*	*	*	*	*	*	*	*	*	*	*	*	*	*	*	۱۵	
۸۰	۰		*	*	*	*	*	*	*	*	*	*	*	*	*	*	*	*	*	*	*	*	*	۱۶	
۶	۲۵۰		*	*	*	*	*	*	*	*	*	*	*	*	*	*	*	*	*	*	*	*	*	۱۷	
۴۰۶۵	۲۱۷۲۷	۶	۶	۱۸	۱	۱	۱۷	۰	۲	۱	۹	۲۸	۲	۲	۲۶	۴۳	۴۲	۱۰	۱	۱	۲۷	۴۶	۴		
۲۸۴۰	۱۹۵۳۱	۶	۳	۱۶	۱	۱	۱۱	۰	۲	۱	۷	۱۷	۲	۲	۳۱	۲۸	۲۷	۵	۱	۱	۵۱	۳۲	۳		
۲۰	۲۰	*	*	*	*	*	*	*	*	*	*	*	*	*	*	*	*	*	*	*	*	*	*	۱	

خصوصیات اجتماعی - اقتصادی آبادیهای دارای سکنه شهرستان دی

شماره ردیف آبادی	آبادی	نوع راه آبادی (کد)	تعداد خانوار	کل جمعیت	جمعیت عمال و پیشتر	جمعیت باسواد	جمعیت نائل	فعالیت کشاورزی							
								زراعت	باغداری	دامداری دامپروری	پرورش طیور	پرورش گاو ابریشم	پرورش بز و گوسفند	پرورش ماهی	
۱	۲	۳	۴	۵	۶	۷	۸	۹	۱۰	۱۱	۱۲	۱۳	۱۴	۱۵	۱۶
۲	احمد آباد	۲	۱۱	۲۲	۲۸	۸	۱۵								
۳	اراد	۲	۲۸	۱۷۵	۱۴۵	۸۲	۵۷								
۴	اغتهازان	۱	۱۴	۵۷	۴۴	۱۴	۱۷								
۵	انیس آباد	۱	۲۸	۱۰۰	۸۲	۴۰	۲۷								
۶	بیر القیطاس	۲	۲	۲۰	۱۴	۷	۳								
۷	چشمه شور	۲	۱	۲	۲	۰	۲								
۸	حاجی آباد	۲	۱۱	۲۵	۲۱	۱۳	۱۵								
۹	حمن آباد	۱	۱۲۱۱	۲۲۲۲	۴۸۱۵	۲۴۰۲	۱۴۶۱								
۱۰	حصین آباد	۱	۸	۲۸	۲۱	۵	۸								
۱۱	حصار چوپان	۲	۱	۵	۴		۱								
۱۲	خاتلق	۱	۱۵۶	۷۲۶	۵۸۲	۲۷۵	۲۴۱								
۱۳	خمار آباد	۱	۲۵	۱۲۵	۹۲	۲۴	۳۴								
۱۴	رله مخاير ات	۱	۱	۱	۱	۰	۱								
۱۵	زلف آباد	۲	۲۲	۱۴۱	۹۷	۳۵	۳۲								
۱۶	زیوان	۱	۹۵	۴۹۳	۱۴۱	۲۰۵	۱۳۴								
۱۷	ملمان آباد	۲	۱۸۰	۹۰۳	۷۰۲	۲۲۵	۲۹۶								
۱۸	ملیمانیه	۲	۱	۲	۲	۰	۲								
۱۹	مرف آباد	۲	۲	۱۶	۱۱	۳	۳								
۲۰	مفر آباد	۲	۱۹	۷۶	۷۴	۷	۷۳								
۲۱	مفر آباد	۲	۲	۱۲	۱۰	۷	۴								
۲۲	عزیز آباد	۱	۲	۱۲	۱۰	۴	۴								
۲۳	علی آباد موقوفه	۲	۴	۲۰	۱۲	۲	۴								
۲۴	قلعه محمد علیخان	۲	۲۲	۱۴۷	۱۲۰	۸۴	۳۵								
۲۵	قلعه نو قشاپویه	۲	۲	۱۰	۱۰	۲	۱۰								
۲۶	قنبر آباد	۲	۲۵	۱۴۹	۱۲۱	۴۶	۷۱								
۲۷	کافه و کوره های رودخانه شور	۱	۲	۷	۷	۱	۷								
۲۸	کلین	۱	۹۸	۴۷۱	۳۸۸	۲۷۶	۱۴۹								
۲۹	کمالیه	۱	۱	۱	۱	۰	۱								
۳۰	کشار قر دیلا	۱	۱۲۳	۶۳۹	۴۹۹	۲۲۵	۱۸۰								
۳۱	کشار قر دپاشین	۲	۴۲	۲۱۵	۱۷۷	۶۴	۶۶								
۳۲	کوشک	۱	۶۵	۳۲۰	۲۴۰	۱۴	۹۲								
۳۳	محمد آباد	۲	۲۲	۱۹۷	۱۸۴	۷۷	۱۵۰								
۳۴	مختار آباد	۲	۱	۸	۸	۴	۸								
۳۵	ویجین دیلا	۲	۴	۱۷	۱۷	۱	۱۷								
۳۶	ویجین پاشین	۱	۲۰	۶۶	۶۶	۴۰	۲۹								
۳۷	یوش آباد	۲	۲	۶	۶	۱	۶								
دهستان و هن آباد															
۱	امامزاده باقر	۲	۱۶	۹۱	۷۲	۴۸	۲۲								
۲	حصار چوپان	۲	۴۵	۱۹۸	۱۵۹	۷۸	۵۳								
۳	حکیم آباد	۲	۲۲	۱۴۴	۱۰۹	۴۲	۳۹								
۴	ریه	۱	۳۹	۱۷۶	۱۴۷	۸۷	۵۵								
۵	قشر خوار	۲	۴۹	۲۲۱	۱۷۷	۱۱۰	۶۰								
۶	شهر ستانک	۲	۳۶	۱۵۵	۱۳۰	۶۸	۵۱								
۷	صالح آباد	۲	۲۲۴	۱۱۲۳	۸۱۸	۵۱۰	۲۵۱								

کد نوع راه آبادی: ۱ جاده اسفالت، ۲ جاده شوسه، ۳ جاده خاکی، ۴ بارود، ۵ سایر (اینگاه راه آهن یا راه آبی)، ۵۱ ناشخص

تعداد گاو و گوساله	تعداد گوسفند و بز	تعمیرگاه ماشین آلات کشاورزی	فروشگاه تعاونی	دسترس به وسیله نقلیه عمومی آرایه	تلفن	دسترس به روزنامه و مجله و روزنامه	صندوق پست	بیمار و مامای روستایی	دانشگاه تئوری و عملی	پزشک	خانه بهداشت	مرکز بهداشتی درمانی	حمام	آموزش تخصصی مواد آموزشی	مدرسه راهنمایی	دبستان	برق	آب لوله کشی	پایگاه خدمات استیج	مرکز خدمات روستایی	دفتر جهاد سازندگی	شورای اسلامی روستایی	انگن بزگی مسلمانان	بنگ بزگی مسلمانان	شماره در دفتر آبادی
۴۲	۲۵	۶۰	۳۹	۳۸	۳۷	۳۶	۳۵	۳۴	۳۳	۳۲	۳۱	۳۰	۲۹	۲۸	۲۷	۲۶	۲۵	۲۴	۲۳	۲۲	۲۱	۲۰	۱۹	۱۸	۱۷
۲۵	۲۰۰	*		*			*		*		*		*		*		*		*		*		*		۲
۴	۴			*							*		*		*		*		*		*		*		۳
۱۵	۱۰۱۰	*					*				*		*		*		*		*		*		*		۴
۰	۱۳۰																								۵
۲۰	۰																								۶
۱۰	۸۰۰																								۷
۵۰۰	۱۰۰۰	*	*	*		*	*	*	*	*	*	*	*	*	*	*	*	*	*	*	*	*	*	*	۸
۱	۴۰۰	*		*										*						*		*	*	*	۹
۰	۲۱۰			*																		*	*	*	۱۰
۳۰۰	۱۵۰۰	*	*	*	*	*	*	*	*	*	*	*	*	*	*	*	*	*	*	*	*	*	*	*	۱۱
۰	۶۰۰			*	*	*	*	*	*	*	*	*	*	*	*	*	*	*	*	*	*	*	*	*	۱۲
۰	۰		*	*	*	*	*	*	*	*	*	*	*	*	*	*	*	*	*	*	*	*	*	*	۱۳
۰	۲۰۰	*		*	*	*	*	*	*	*	*	*	*	*	*	*	*	*	*	*	*	*	*	*	۱۴
۶۰	۶۰۰	*		*	*	*	*	*	*	*	*	*	*	*	*	*	*	*	*	*	*	*	*	*	۱۵
۵۰	۲۰۷۰	*		*	*	*	*	*	*	*	*	*	*	*	*	*	*	*	*	*	*	*	*	*	۱۶
۲۰	۰	*		*	*	*	*	*	*	*	*	*	*	*	*	*	*	*	*	*	*	*	*	*	۱۷
۰	۵۰۰			*	*	*	*	*	*	*	*	*	*	*	*	*	*	*	*	*	*	*	*	*	۱۸
۰	۵۰۰			*	*	*	*	*	*	*	*	*	*	*	*	*	*	*	*	*	*	*	*	*	۱۹
۱۰	۵۰۰	*		*	*	*	*	*	*	*	*	*	*	*	*	*	*	*	*	*	*	*	*	*	۲۰
۲۲	۹۰			*	*	*	*	*	*	*	*	*	*	*	*	*	*	*	*	*	*	*	*	*	۲۱
۲	۲۱۵		*	*	*	*	*	*	*	*	*	*	*	*	*	*	*	*	*	*	*	*	*	*	۲۲
۲	۱۶۰۰		*	*	*	*	*	*	*	*	*	*	*	*	*	*	*	*	*	*	*	*	*	*	۲۳
۰	۰			*	*	*	*	*	*	*	*	*	*	*	*	*	*	*	*	*	*	*	*	*	۲۴
۱	۱۴۰			*	*	*	*	*	*	*	*	*	*	*	*	*	*	*	*	*	*	*	*	*	۲۵
۰	۰			*	*	*	*	*	*	*	*	*	*	*	*	*	*	*	*	*	*	*	*	*	۲۶
۶۰	۲۰۰۰	*		*	*	*	*	*	*	*	*	*	*	*	*	*	*	*	*	*	*	*	*	*	۲۷
۰	۲۰۰۰			*	*	*	*	*	*	*	*	*	*	*	*	*	*	*	*	*	*	*	*	*	۲۸
۱۰	۴۰	*		*	*	*	*	*	*	*	*	*	*	*	*	*	*	*	*	*	*	*	*	*	۲۹
۶	۱۰۰۰	*		*	*	*	*	*	*	*	*	*	*	*	*	*	*	*	*	*	*	*	*	*	۳۰
۰	۱۵۰			*	*	*	*	*	*	*	*	*	*	*	*	*	*	*	*	*	*	*	*	*	۳۱
۱۰	۳۰			*	*	*	*	*	*	*	*	*	*	*	*	*	*	*	*	*	*	*	*	*	۳۲
۰	۰			*	*	*	*	*	*	*	*	*	*	*	*	*	*	*	*	*	*	*	*	*	۳۳
۱۵	۳۰۰			*	*	*	*	*	*	*	*	*	*	*	*	*	*	*	*	*	*	*	*	*	۳۴
۱۶۰۰	۰			*	*	*	*	*	*	*	*	*	*	*	*	*	*	*	*	*	*	*	*	*	۳۵
۰	۱۲۰			*	*	*	*	*	*	*	*	*	*	*	*	*	*	*	*	*	*	*	*	*	۳۶
۱۲۳۵	۲۱۸۲	۰	۲	۲	۰	۰	۶	۰	۰	۰	۲	۱	۱۱	۰	۱	۱۲	۱۵	۱۵	۵	۰	۰	۱۲	۱۲	۰	۲۷
۱۱	۱۰																								۱
۴۰	۵۵۰			*							*		*		*	*	*	*	*	*	*	*	*	*	۲
۰	۱۰			*							*		*		*	*	*	*	*	*	*	*	*	*	۳
۰	۲۰۰	*		*							*		*		*	*	*	*	*	*	*	*	*	*	۴
۳	۰			*							*		*		*	*	*	*	*	*	*	*	*	*	۵
۲۰۰	۵۵۰			*							*		*		*	*	*	*	*	*	*	*	*	*	۷

خصوصیات اجتماعی - اقتصادی آبادیهای دارایی سکنه شهرستان ده

شماره ردیف آبادی	آبادی	نوع راه آبادی (کیلومتر)	تعداد خانوار	مجموعیت	مجموعیت عساکر بیشتر	مجموعیت باسواد	مجموعیت شغل	فصلیت کشاورزی							
								۱۰	۱۱	۱۲	۱۳	۱۴	۱۵	۱۶	
۸	علی آباد	۲	۸۵	۴۳۰	۲۴۲	۲۰۸	۱۰۹	*	*	*	*	*	*	*	*
۹	علی آباد طمانچه	۱	۱۳۵	۶۳۳	۴۷۹	۳۲۱	۱۴۴	*	*	*	*	*	*	*	*
۱۰	عمور کیلا	۲	۱۵	۱۵	۱۱	۸	۱	*	*	*	*	*	*	*	*
۱۱	قاجاقاچ	۲	۱۵	۱۵	۱۵	۶	۴	*	*	*	*	*	*	*	*
۱۲	قشلاق حکیم آباد	۲	۱۲	۱۲	۱۲	۸	۶	*	*	*	*	*	*	*	*
۱۳	کاسم آباد	۲	۱۲	۱۲	۱۱	۴	۴	*	*	*	*	*	*	*	*
۱۴	میمن آباد	۱	۱۴۱	۶۵۶	۵۲۷	۳۲۴	۱۹۶	*	*	*	*	*	*	*	*
۱۵	شیر آباد قاجار	۲	۲۲۱	۱۱۴۷	۸۲۶	۴۸۱	۲۵۵	*	*	*	*	*	*	*	*
۱۶	نورده	۲	۲۷	۱۳۲	۱۰۸	۵۶	۳۶	*	*	*	*	*	*	*	*
۱۷	وهن آباد	۲	۲۵۵	۱۰۹۰	۸۷۰	۵۴۴	۲۵۷	*	*	*	*	*	*	*	*
بخش کهریزک															
دهستان قلعه نو															
۱	ایم تانگه بهر ام	۲	۶۰۶	۳۰۰۵	۲۲۶۲	۱۲۷۲۸	۷۳۴۱	۲۵	۶	۲۵	۲	۱۳	۰	۰	۰
۲	چالده هر خان	۲	۱۴۶	۶۵۱	۵۲۷	۳۲۶	۱۹۲	*	*	*	*	*	*	*	*
۳	حسن آباد لاشاتکرو	۲	۶	۲۹	۲۲	۴	۸	*	*	*	*	*	*	*	*
۴	دو طبر	۱	۴۷۴	۲۲۷۰	۱۷۶۲	۱۰۳۲	۶۵۲	*	*	*	*	*	*	*	*
۵	زمان آباد	۱	۲۲۴	۱۰۸۲	۸۴۶	۴۵۳	۲۷۴	*	*	*	*	*	*	*	*
۶	قصه آباد	۲	۴	۴	۳	۲	۴	*	*	*	*	*	*	*	*
۷	طالب آباد	۲	۲۲۴	۹۸۹	۷۴۸	۵۶۸	۲۶۰	*	*	*	*	*	*	*	*
۸	سپاس آباد ملاقند	۱	۲۰۲	۹۲۱	۶۵۰	۴۳۵	۲۲۷	*	*	*	*	*	*	*	*
۹	مقل آباد	۲	۲۸	۱۷۵	۱۴۵	۷۵	۵۵	*	*	*	*	*	*	*	*
۱۰	علی آباد کهریزک	۲	۱۸	۲۳	۲۵	۲۸	۲۲	*	*	*	*	*	*	*	*
۱۱	نورون آباد	۱	۱۱۰۶	۵۸۱۷	۴۱۶۴	۲۳۳۴	۱۲۸۰	*	*	*	*	*	*	*	*
۱۲	نوروز آباد	۱	۱۳۶	۷۱۰۷	۵۳۸۰	۳۱۴۱	۱۶۳۶	*	*	*	*	*	*	*	*
۱۳	کاسم آباد شهر انجمن	۱	۲۳۷	۱۱۵۶	۸۷۶	۶۰۵	۲۶۷	*	*	*	*	*	*	*	*
۱۴	لشلاق حاجی آباد	۲	۷۱	۴۵۲	۳۵۵	۱۶۴	۱۰۵	*	*	*	*	*	*	*	*
۱۵	لشلاق نورون آباد	۱	۱۳۰	۶۶۴	۴۸۸	۲۵۲	۱۵۰	*	*	*	*	*	*	*	*
۱۶	لشلاق قلعه نو املاک	۲	۶۴	۲۸۱	۳۰۴	۱۵۹	۹۲	*	*	*	*	*	*	*	*
۱۷	قلعه نو املاک	۲	۵۲	۲۵۷	۲۱۰	۱۴۲	۵۴	*	*	*	*	*	*	*	*
۱۸	قلعه نو قلعه	۱	۸۲۷	۳۹۸۶	۲۰۱۲	۲۰۲۰	۹۹۸	*	*	*	*	*	*	*	*
۱۹	کهن آباد	۲	۱۴۱	۷۱۸	۵۶۱	۳۷۴	۱۶۰	*	*	*	*	*	*	*	*
۲۰	کریم آباد شهر انجمن	۲	۸۵	۳۹۱	۲۱۶	۲۰۷	۱۱۲	*	*	*	*	*	*	*	*
۲۱	گل تپه کهریزک	۱	۱۳۵	۶۸۶	۵۴۴	۳۵۳	۱۵۸	*	*	*	*	*	*	*	*
۲۲	محمود آباد کهریزک	۱	۳۵۲	۱۶۶۶	۱۲۵۰	۶۳۸	۳۹۱	*	*	*	*	*	*	*	*
۲۳	مقیم آباد	۲	۸۸	۳۸۸	۲۵۰	۱۲۵	۲۳	*	*	*	*	*	*	*	*
۲۴	شهر آباد	۲	۵۱	۲۲۶	۱۶۸	۱۰۳	۶۸	*	*	*	*	*	*	*	*
۲۵	نظیر آباد	۲	۶۸	۳۸۷	۲۵۷	۱۵۹	۹۲	*	*	*	*	*	*	*	*
دهستان کهریزک															
۱	احمد آباد	۲	۱	۷	۷	۲	۷	*	*	*	*	*	*	*	*
۲	احمد امیل آباد	۱	۱۹	۹۳	۷۱	۴۲	۲۸	*	*	*	*	*	*	*	*
۳	احمد امیل آباد معین	۱	۷۵	۳۷۱	۲۸۰	۱۸۸	۱۰۴	*	*	*	*	*	*	*	*
۴	افرکت آباد	۲	۳۳	۱۷۹	۱۳۴	۸۶	۴۵	*	*	*	*	*	*	*	*

کل نوع راه آبادی: جاده اسفالت ۱، جاده شوسه ۲، جاده خاکی ۳، ماره ۳، سایر راه های آسفالته و آبی ۵، ناشن ۶

تعداد گاو و گوساله	تعداد گوسفند و بز	تعمیرگاه پلین آلات کش درزی	فروشگاه تعاونی	دستری بر روی تعمیر عمومی درآبی	تعمیر	دستری بر روی تعمیر خودرو آبی	صندوق پست	بیمار و دامای دروسانی	دانشگاه پلین درهنگی	پزشک	خانه بهداشت	مرکز بهداشتی درمانی	حمام	آموزش و صنعت بودا آموزی	مدرسه راهنمایی	دبستان	برق	آب لوله کشی	پایگاه خدمات بست بیج	مرکز خدمات دروسانی	دفتر جهاد سازندگی	شورای اسلامی دروسانی	اماکن مذهبی مسلمانان	سنگ بنی مسلمانان	شماره درویش آبادی
۴۲	۴۱	۴۰	۳۹	۳۸	۳۷	۳۶	۳۵	۳۴	۳۳	۳۲	۳۱	۳۰	۲۹	۲۸	۲۷	۲۶	۲۵	۲۴	۲۳	۲۲	۲۱	۲۰	۱۹	۱۸	۱۷
۱۵	۲۰						*						*			*	*	*	*			*	*		۸
۷	۲۰						*						*			*	*	*	*			*	*		۹
۰	۰																								۱۰
۰	۰																								۱۱
۷	۱۵																*	*	*			*	*		۱۲
۵۰۰	۰												*			*	*	*	*			*	*		۱۳
۱۲۲	۷	*					*						*			*	*	*	*			*	*		۱۴
۲۰۰	۳۰	*					*						*			*	*	*	*			*	*		۱۵
۱۰۰	۵۰۰	*					*						*			*	*	*	*			*	*		۱۶
۱۵	۱۸۰	*					*						*			*	*	*	*			*	*		۱۷
۱۲۴۰	۵۷۸۱۷	۳	۱۵	۲۳	۱۲	۶	۲۶	۵	۶	۱۱	۳	۶	۴۹	۲۰	۱۵	۵۳	۷۱	۵۹	۲۸	۱	۱	۶۴	۷۴	۱۷	۱
۳۱۲۴	۳۲۴۹۰	۰	۵	۹	۲	۲	۶	۲	۱	۵	۲	۲	۶۳	۸	۷	۲۲	۲۲	۱۰	۱۲	۰	۰	۲۲	۲۷	۶	۱
۲	۱۵۰			*			*						*			*	*	*	*			*	*		۲
۵	۳۵۰			*			*				*		*			*	*	*	*			*	*		۳
۱۵۰	۱۱۰۰			*			*						*			*	*	*	*			*	*		۴
۶۰	۱۰۰۰			*			*						*			*	*	*	*			*	*		۵
۲۰	۵۰۰۰			*			*						*			*	*	*	*			*	*		۶
۰	۹۰۰			*			*						*			*	*	*	*			*	*		۷
۲۰۰	۴۰۰			*			*			*			*			*	*	*	*			*	*		۸
۲۵	۲۴۰			*			*						*			*	*	*	*			*	*		۹
۸	۲۲۰۰			*			*						*			*	*	*	*			*	*		۱۰
۴	۷۰			*			*						*			*	*	*	*			*	*		۱۱
۸۰	۲۷۰۰	*	*	*			*			*			*			*	*	*	*			*	*	*	۱۲
۴۰۰	۳۰۰۰	*	*	*	*	*	*			*			*			*	*	*	*			*	*	*	۱۳
۱۶	۱۱۰۰			*			*						*			*	*	*	*			*	*		۱۴
۱۰	۱۰۰۰۰			*			*						*			*	*	*	*			*	*		۱۵
۱	۶۰۰			*			*						*			*	*	*	*			*	*		۱۶
۱۰	۲۰۰۰			*			*						*			*	*	*	*			*	*		۱۷
۲۰۰	۲۰۰			*			*						*			*	*	*	*			*	*		۱۸
۲۰۰	۱۷۰۰			*			*						*			*	*	*	*			*	*		۱۹
۲۵	۲۰۰			*			*						*			*	*	*	*			*	*		۲۰
۲۰۰	۵۰۰			*			*						*			*	*	*	*			*	*		۲۱
۱	۵۰۰	*	*	*			*						*			*	*	*	*			*	*		۲۲
۰	۸۰	*	*	*			*						*			*	*	*	*			*	*		۲۳
۰	۲۳۰	*	*	*			*						*			*	*	*	*			*	*		۲۴
۰	۲۲۰	*	*	*			*						*			*	*	*	*			*	*		۲۵
۷	۷۵۰			*			*						*			*	*	*	*			*	*		۲۶
۱۰۲۸۲	۲۰۲۷۷	۳	۱۰	۲۲	۱۰	۴	۱۱	۲	۵	۶	۱	۲	۶۲	۱۱	۷	۱۲	۱۳	۴۳	۱	۱	۳۲	۴۳	۱۱	۱	۱
۱۰۰	۰			*			*						*			*	*	*	*			*	*		۲
۴۰	۱۸			*			*						*			*	*	*	*			*	*		۳
۴۰	۶۰۰			*			*						*			*	*	*	*			*	*		۴
۱۲۰	۲۰۰			*			*						*			*	*	*	*			*	*		۴

خصوصیات اجتماعی - اقتصادی آبادیهای دارایی سکنه شهرستان دره

شماره ردیف آبادی	آبادی	نوع راه آبادی (کیلومتر)	تعداد خانوار	کل جمعیت	جمعیت عمال و بیشتر	جمعیت باسواد	جمعیت ناسفل	فعالیت کشاورزی							
								زراعت	باغداری	دامداری دامپروری	پرورش طیور	پرورش گاو ابریشم	پرورش بز و گوسفند	پرورش ماهی	
۱	۲	۳	۴	۵	۶	۷	۸	۹	۱۰	۱۱	۱۲	۱۳	۱۴	۱۵	۱۶
۵	بیافر آباد	۱	۵۲۰۶	۲۷۸۸۲	۲۰۶۵۲	۱۲۱۷۵	۶۲۲۱	*	*	*	*	*	*	*	*
۶	سوی سحریم	۲	۱	۶	۲	۲	۱	*	*	*	*	*	*	*	*
۷	تباشیرن رحیم آباد	۲	۴۹	۲۴۷	۱۹۲	۱۰۰	۷۵	*	*	*	*	*	*	*	*
۸	تورقوز آباد	۱	۱۴۹	۷۱۸	۵۸۷	۳۳۳	۱۹۲	*	*	*	*	*	*	*	*
۹	جعفر آباد بیافر اف	۱	۶۱	۲۵۶	۲۱۰	۱۱۷	۶۲	*	*	*	*	*	*	*	*
۱۰	چالیه	۱	۶	۹	۹	۲	۸	*	*	*	*	*	*	*	*
۱۱	جهان آباد	۲	۲۴	۱۲۱	۹۵	۵۲	۳۹	*	*	*	*	*	*	*	*
۱۲	چشمه شاهی	۲	۱	۵	۵	۴	۳	*	*	*	*	*	*	*	*
۱۳	حسین آباد چشمه شاهی	۲	۱	۱	۱	۱	۱	*	*	*	*	*	*	*	*
۱۴	حسین آباد گرده	۲	۸	۳۴	۲۸	۱۱	۲۱	*	*	*	*	*	*	*	*
۱۵	ذخیر آباد	۱	۵۵	۲۳۶	۱۸۳	۹۹	۴۳	*	*	*	*	*	*	*	*
۱۶	درمون آباد	۱	۱۱۴	۵۳۵	۴۳۰	۳۶۴	۱۵۸	*	*	*	*	*	*	*	*
۱۷	ده توده سلسلی	۲	۴۱	۸۱۸	۶۶۱	۱۰۵	۴۳	*	*	*	*	*	*	*	*
۱۸	ده توده علیها	۲	۶	۲۰	۱۹	۳	۲۱	*	*	*	*	*	*	*	*
۱۹	ده توه	۱	۳۹	۱۷۰	۱۲۸	۶۳	۴۶	*	*	*	*	*	*	*	*
۲۰	رحیم آباد	۲	۱۵	۶۲	۴۸	۲۸	۲۱	*	*	*	*	*	*	*	*
۲۱	رشید آباد	۲	۱۱	۴۹	۴۳	۳۱	۱۳	*	*	*	*	*	*	*	*
۲۲	سعید آباد آهنچی	۲	۱۵	۶۹	۵۶	۳۳	۲۸	*	*	*	*	*	*	*	*
۲۳	سلیمان آباد	۲	۸	۳۹	۳۵	۹	۱۸	*	*	*	*	*	*	*	*
۲۴	سلمبر	۱	۴۱۷	۲۱۰۶	۱۵۵۶	۷۶۳	۵۵۲	*	*	*	*	*	*	*	*
۲۵	شریف آباد	۲	۲	۳۴	۳۴	۱۱	۵	*	*	*	*	*	*	*	*
۲۶	شکر آباد	۶	۲۰	۱۶۲	۱۳۱	۹۵	۴۸	*	*	*	*	*	*	*	*
۲۷	شهر سنگ	۱	۳۵	۱۱۵	۱۰۰	۳۱	۶۱	*	*	*	*	*	*	*	*
۲۸	شهر کد امام حسن مجتبی	۱	۵۰۵	۳۵۴۷	۲۸۳۲	۱۱۱۷	۵۸۵	*	*	*	*	*	*	*	*
۲۹	شهر کس جعفر آباد	۱	۸۲۱	۴۰۳۸	۳۰۳۴	۱۸۰	۸۸۶	*	*	*	*	*	*	*	*
۳۰	شهر کشفه ان انقلاب	۱	۵۲۷	۲۷۰۵	۱۹۶۹	۱۲۲۲	۶۰۲	*	*	*	*	*	*	*	*
۳۱	صادق آباد	۲	۱۰۱	۴۷۳	۳۲۵	۱۹۷	۱۲۱	*	*	*	*	*	*	*	*
۳۲	عبدالله آباد اجاق	۱	۲	۱۹۲	۱۹۱	۱۷۹	۱۸۷	*	*	*	*	*	*	*	*
۳۳	عبدالله آباد گرده	۱	۸۸	۴۱۳	۳۰۵	۱۹۱	۳۰۳	*	*	*	*	*	*	*	*
۳۴	عظیم آباد	۱	۲۵	۱۲۲	۸۷	۹۰	۱۹	*	*	*	*	*	*	*	*
۳۵	علی آباد بیافر اف	۱	۲۸	۱۲۰	۷۸	۶۳	۳۳	*	*	*	*	*	*	*	*
۳۶	قاسم آباد شور آباد	۱	۳۸۵	۱۳۸۱	۱۱۳۱	۶۶۲	۴۴۴	*	*	*	*	*	*	*	*
۳۷	قاسم آباد قنات شور	۱	۱۱	۶۳	۴۴	۷	۲۵	*	*	*	*	*	*	*	*
۳۸	قلعه پروان	۲	۶	۱۶	۱۵	۴	۵	*	*	*	*	*	*	*	*
۳۹	قلعه سنگی	۲	۴۳	۲۲۰	۱۸۸	۱۲۳	۵۹	*	*	*	*	*	*	*	*
۴۰	قلعه سید	۲	۴	۹	۷	۲	۵	*	*	*	*	*	*	*	*
۴۱	قلعه شریفی	۲	۴	۲۳	۲۳	۲	۲۳	*	*	*	*	*	*	*	*
۴۲	قلعه شیخ	۱	۱۵۲	۱۲۰۳	۱۰۳۵	۳۹۷	۱۹۳	*	*	*	*	*	*	*	*
۴۳	قلعه شوچمن زمین	۱	۲۰	۱۴۵	۱۲۱	۶۰	۵۱	*	*	*	*	*	*	*	*
۴۴	قلعه شو حاجی موسی	۲	۱۳۰	۵۹۸	۴۸۵	۳۶۲	۲۲۶	*	*	*	*	*	*	*	*
۴۵	قصر	۱	۵۴۵	۲۸۶۸	۲۱۵۲	۱۳۹۶	۶۵۳	*	*	*	*	*	*	*	*
۴۶	قروچصار	۱	۵۴۰	۳۶۶۶	۲۰۶۲	۱۲۲۲	۶۸۲	*	*	*	*	*	*	*	*
۴۷	قیصر آباد	۲	۵۶	۲۶۴	۲۰۲	۱۲۸	۷۷	*	*	*	*	*	*	*	*
۴۸	کارخانه شهر ان کمیکال	۲	۲۸	۱۱۵	۸۵	۶۲	۳۰	*	*	*	*	*	*	*	*
۴۹	کارخانه مولفاتیک	۱	۲	۲۵	۲۵	۲	۲۵	*	*	*	*	*	*	*	*

کد نوع راه آبادی: ۱ جاده اسفالت، ۲ جاده شوسه، ۳ جاده خاکی، ۴ سایر (اینگاه راه آهن یا راه آبی)، ۵ ناشخص

تعداد و گاو کوساله	تعداد گوسفند و بز	تعمیرگاه ماشین آلات شادری	فروشگاه تعاونی	دستری به رسیدن عمومی آبادی	تلفون	دستری به روزنامه مجله و آبادی	صندوق پست	بیمار و دامی روستایی	دانشگاه کشاورزی و دامپزشکی	پزشک	خانه بهداشت	مرکز بهداشتی درمانی	حمام	آموزش و تفریح کودکان	مدرسه ابتدایی	دبستان	برق	آب لوله کشی	پایگاه خدمات بیج	مرکز خدمات روستایی	دفتر جهاد سازندگی	شورای اسلامی روستایی	اماکن مذهبی مسلمانان	بسیج مذهبی مسلمانان	شماره ردیف آبادی	
۴۲	۴۱	۴۰	۳۹	۳۸	۳۷	۳۶	۳۵	۳۴	۳۳	۳۲	۳۱	۳۰	۲۹	۲۸	۲۷	۲۶	۲۵	۲۴	۲۳	۲۲	۲۱	۲۰	۱۹	۱۸	۱۷	
۴۰۰۰	۸۰۰۰	*		*	*	*	*			*			*	*	*	*	*	*	*			*	*	*	*	۵
.	.																								۶	
۱۵۰	۵۰۰																								۷	
۲۲	۲۵۰			*			*																		۸	
۵۵۰	.			*				*	*																۹	
۵۰	.							*																	۱۰	
.	۴۰۰								*																۱۱	
.	.																								۱۲	
.	۲۰۰	*		*					*																۱۳	
۲۰۰	۱۲۰			*					*																۱۴	
۲۰	۲۵۰۰													*					*					*	۱۵	
۲۰۰	۲۰۰													*					*					*	۱۶	
۱۵۰	.			*			*						*						*				*	*	۱۷	
۱۵۰	.			*			*					*		*					*				*	*	۱۸	
۸۰	.							*				*		*					*				*	*	۱۹	
.	۲۰۰			*								*		*					*				*	*	۲۰	
۲۰۰	۴۰۰			*				*				*		*					*				*	*	۲۱	
.	۱۵۰		*	*			*		*			*		*					*				*	*	۲۲	
۱۰	۵۰		*	*			*		*			*		*					*				*	*	۲۳	
.	.			*			*		*			*		*					*				*	*	۲۴	
۷۸	۱۵۰			*			*		*			*		*					*				*	*	۲۵	
.	۱۲۰			*			*		*			*		*					*				*	*	۲۶	
.	.	*		*			*		*			*		*					*				*	*	۲۷	
.	.	*		*			*		*			*		*					*				*	*	۲۸	
.	.	*		*			*		*			*		*					*				*	*	۲۹	
۵	۱۴۵	*		*			*		*			*		*					*				*	*	۳۰	
.	۲۰۰			*			*		*			*		*					*				*	*	۳۱	
۵	۲۰			*			*		*			*		*					*				*	*	۳۲	
۱۲	۴۲۰			*			*		*			*		*					*				*	*	۳۳	
۵۷۰	.		*	*			*		*			*		*					*				*	*	۳۴	
.	.		*	*			*		*			*		*					*				*	*	۳۵	
۱۰۰۰	.		*	*			*		*			*		*					*				*	*	۳۶	
.	۶۴			*			*		*			*		*					*				*	*	۳۷	
۶۰۰	.			*			*		*			*		*					*				*	*	۳۸	
۸۰	.			*			*		*			*		*					*				*	*	۳۹	
.	.			*			*		*			*		*					*				*	*	۴۰	
۱۰۰	.			*			*		*			*		*					*				*	*	۴۱	
۹۰	۱۵۰			*			*		*			*		*					*				*	*	۴۲	
۲۵۰	۱۲۰			*			*		*			*		*					*				*	*	۴۳	
۴۰۰	۶۰	*		*			*		*		*		*						*				*	*	۴۴	
۲۰	۵۰۰	*		*			*		*		*		*						*				*	*	۴۵	
۵۰	۲۰۰	*		*			*		*		*		*						*				*	*	۴۶	
.	.	*		*			*		*		*		*						*				*	*	۴۷	
.	.	*		*			*		*		*		*						*				*	*	۴۸	
.	.	*		*			*		*		*		*						*				*	*	۴۹	

خصوصیات اجماعی - اقتصادی آبادیهای دارای سکنه شهرستان

شماره ردیف آبادی	آبادی	کد آبادی	نوع راه آبادی (کد)	تعداد خانوار	جمعیت	جمعیت ۶ ساله و بیشتر	جمعیت باسواد	جمعیت نسل	فعالیت		
									زراعت	باغداری	دیگر
۱	۲	۳	۴	۵	۶	۷	۸	۹	۱۰	۱۱	۱۲
۵۰	کاشانک	۲۵۹۷۴۱	۲	۵۰	۲۵۹	۱۹۰	۱۲۱	۶۲	*	*	*
۵۱	کبیر آباد	۲۵۹۷۴۲	۲	۲۵	۱۳۴	۱۱۲	۴۴	۵۵	*	*	*
۵۲	کریم آباد موقر قه	۲۵۹۷۴۳	۲	۲۱	۱۴۳	۱۰۹	۸۶	۲۴	*	*	*
۵۳	کک آباد	۲۵۹۷۴۴	۲	۲	۱۷	۴	۸	۲	*	*	*
۵۴	کلاغ ایبه	۲۵۹۷۴۵	۳	۸	۴۱	۴۱	۱۶	۱۰	*	*	*
۵۵	کهریزک	۲۵۹۷۴۶	۱	۵۷۹	۲۹۹۲	۲۳۶۹	۱۴۳۹	۷۲۲	*	*	*
۵۶	مافسون	۲۵۹۷۴۷	۲	۱۲	۶۹	۴۹	۲۸	۱۶	*	*	*
۵۷	محمد آباد امین	۲۵۹۷۴۸	۲	۱۵	۸۷	۶۵	۱۲	۲۶	*	*	*
۵۸	محمد آباد چمبرورک	۲۵۹۷۴۹	۲	۲	۴	۴	۱	۳	*	*	*
۵۹	محمود آباد نهایی	۲۵۹۷۵۰	۲	۴۸	۲۵۴	۲۰۶	۱۳	۶۷	*	*	*
۶۰	مرجان آباد	۲۵۹۷۵۱	۲	۳۵	۱۷۲	۱۳۴	۲۸	۳۵	*	*	*
۶۱	مفرد آباد	۲۵۹۷۵۲	۲	۱۲	۳۸	۲۲	۱۵	۱۱	*	*	*
۶۲	مهدی آباد	۲۵۹۷۵۳	۱	۵۳	۳۵۴	۳۹۱	۱۲۷	۲۲	*	*	*
۶۳	میهان آباد	۲۵۹۷۵۴	۲	۱۵	۴۷	۳۸	۱۶	۲۲	*	*	*
۶۴	نعمت آباد غار	۳۶۸۲۵	۲	۳۴	۱۶۴	۱۳۲	۷۷	۴۸	*	*	*
	بخش مرکزی			۸۸۴	۴۵۱۱۱	۳۳۹۸۲	۲۴۲۸۲	۳۶۶۴	۱۵	۹	
	دهستان خلان بزر			۳۰۸۰	۱۶۶۲۲	۱۳۳۷۰	۸۵۸۷	۳۵۴۵	۸	۲	
۱	دمن آباد باقر افه	۲۵۹۹۱۷	۳	۱۱۵	۴۷۸	۳۷۷	۳۶۱	۱۴۵	*	*	*
۲	خلان بزر	۲۵۹۹۱۹	۳	۲۳	۱۱۸۰	۹۱۲	۶۳۳	۲۶۸	*	*	*
۳	شهرک مالت	۲۵۹۹۲۴	۱	۱۹۰۴	۱۰۵۶۵	۸۰۰۹	۵۸۳۳	۱۶۱۱	*	*	*
۴	سالم آباد صید آباد	۲۵۹۹۲۵	۱	۵۰۲	۲۵۳۱	۱۹۳۹	۱۲۳۲	۵۹۵	*	*	*
۵	عباس آباد سر متم آباد	۲۵۹۹۲۶	۲	۲۷	۱۲۳	۱۰۱	۵۵	۳۶	*	*	*
۶	کریم آباد	۲۵۹۹۳۱	۱	۳۴	۱۱۵	۹۱	۳۴	۳۴	*	*	*
۷	مرتضی کرد	۲۵۹۹۳۲	۲	۱۹۹	۱۰۸۷	۷۹۲	۵۰۱	۲۲۷	*	*	*
۸	بیوسف آباد خلان بزر	۲۵۹۹۳۷	۳	۴۷	۲۰۳	۱۴۶	۳۸	۴۹	*	*	*
	دهستان غشی آباد			۵۷۶۶	۲۸۸۱۹	۲۱۶۱۲	۱۵۶۹۵	۶۰۹۹	۷	۷	
۱	اشراف آباد	۲۵۹۹۶۳	۱	۵۱۱	۲۵۳۸	۱۸۳۰	۱۱۸۰	۵۸۹	*	*	*
۲	توتک	۲۵۹۹۶۵	۲	۱۰	۴۱	۳۵	۱۹	۱۳	*	*	*
۳	خور ایین	۲۵۹۹۲۰	۳	۶	۲۰	۲۴	۸	۱۴	*	*	*
۴	زندان هارون	۲۵۹۹۶۸	۳	۲	۱۶	۱۴	۸	۷	*	*	*
۵	سنگتر اشان	۲۵۹۹۶۹	۲	۲	۲۶	۲۰	۱۰	۴	*	*	*
۶	شهرک خاور شهر	۲۵۹۹۷۲	۱	۱۵۱۹	۷۲۳۰	۵۸۷۶	۵۲۷۴	۱۵۸۶	*	*	*
۷	شهرک قیام دشت	۲۵۹۹۷۳	۱	۳۲۰۵	۱۶۴۴۲	۱۱۹۹۴	۷۸۸۴	۳۶۶۱۱	*	*	*
۸	غشی آباد	۲۵۹۹۶۶	۱	۸۱	۶۶۱	۴۶۱	۳۳۳	۱۵۲	*	*	*
۹	لپه زنگ	۲۵۹۹۸۷	۲	۳۸	۱۸۷	۱۴۸	۹۷	۴۳	*	*	*
۱۰	مکرر آباد	۲۵۹۹۸۹	۱	۳۳۳	۱۵۶۸	۱۲۱۱	۸۷۸	۲۵۲	*	*	*

کد نوع راه آبادی: ۱ جاده اسفالت، ۲ جاده شوسه، ۳ جاده خاکی، ۴ مارو، ۵ سایر (از جمله راه آسین، پاره آبی، ۵، ناسخ ۶)

تعداد گاو و گوساله	تعداد گوسفند و بز	تعمیرگاه ماشین آلات کشاورزی	فروشگاه تعاونی	دستری بر وسیله نقلیه عمومی آرایه	تلفن	دستری به روزنامه و مجله روز آرایه	صندوق پست	بیمار و دامای روستایی	دانشگاه کشیکین درپوشگی	پزشک	خانه بهداشت	مرکز بهداشتی درمانی	حمام	آموزش با صنعت مواد آموزشی	مدرسه راهنمایی	دبستان	برن	آب لوله کشی	پایگاه خدمات بئج	مرکز خدمات روستایی	دفتر هماهنگی زندگی	شورای اسلامی روستایی	اماکن مذهبی مسلمانان	بنیاد مذهبی مسلمانان	شماره در دفتر آرایه
۴۲	۴۱	۴۰	۳۹	۳۸	۳۷	۳۶	۳۵	۳۴	۳۳	۳۲	۳۱	۳۰	۲۹	۲۸	۲۷	۲۶	۲۵	۲۴	۲۳	۲۲	۲۱	۲۰	۱۹	۱۸	۱۷
۰	۲۵۰		*										*				*	*	*			*	*		۵۰
۵۵	۰												*				*	*	*			*	*		۵۱
۱۵	۰												*				*	*	*			*	*		۵۲
۰	۲۲۰۰												*				*	*	*			*	*		۵۳
۰	۲۵۰												*				*	*	*			*	*		۵۴
۲۰	۲۰۰		*	*	*	*	*			*		*	*	*	*	*	*	*	*	*	*	*	*	*	۵۵
۱۰	۵۰												*				*	*	*			*	*		۵۶
۰	۰												*				*	*	*			*	*		۵۷
۰	۰												*				*	*	*			*	*		۵۸
۰	۰												*				*	*	*			*	*		۵۹
۵۰	۱۲۰												*				*	*	*			*	*		۶۰
۱۰۰	۲۰		*	*	*	*	*			*		*	*	*	*	*	*	*	*	*	*	*	*	*	۶۱
۰	۰												*				*	*	*			*	*		۶۲
۳۰	۰		*	*	*	*	*		*	*	*	*	*	*	*	*	*	*	*	*	*	*	*	*	۶۳
۱۵۰	۳۰							*					*				*	*	*	*	*	*	*	*	۶۴
۱۷۵۷	۲۸۱۲۵	۲	۷	۶	۴	۴	۸	۲	۴	۷	۱	۶	۱۱	۹	۵	۱۲	۱۴	۱۵	۵	۰	۰	۱۲	۱۷	۸	
۱۴۰۶	۲۸۳۵	۲	۴	۲	۲	۱	۳	۱	۲	۴	۱	۲	۶	۶	۳	۶	۸	۸	۵	۰	۰	۶	۹	۶	۱
۷۰	۰															*	*	*	*	*	*	*	*	*	۲
۲۵۰	۲۵۰		*	*	*	*	*	*	*	*	*	*	*	*	*	*	*	*	*	*	*	*	*	*	۲
۲۵	۲۰۰		*	*	*	*	*	*	*	*	*	*	*	*	*	*	*	*	*	*	*	*	*	*	۲
۰	۲۲۰		*	*	*	*	*	*	*	*	*	*	*	*	*	*	*	*	*	*	*	*	*	*	۴
۲۰	۱۷۸۰	*						*	*	*	*	*	*	*	*	*	*	*	*	*	*	*	*	*	۵
۰	۹۰																*	*	*	*	*	*	*	۶	
۲۲	۹۵							*						*	*	*	*	*	*	*	*	*	*	*	۷
۱۰۰۹	۰	*	*	*	*	*	*	*	*	*	*	*	*	*	*	*	*	*	*	*	*	*	*	*	۸
۲۵۱	۲۵۲۹۰	۰	۲	۴	۲	۳	۵	۱	۱	۲	۰	۲	۵	۲	۲	۶	۷	۰	۰	۰	۰	۷	۸	۲	
۲۰۰	۲۰۰۰		*	*	*	*	*	*	*	*	*	*	*	*	*	*	*	*	*	*	*	*	*	*	۱
۲۰	۸۰۰							*	*	*	*	*	*	*	*	*	*	*	*	*	*	*	*	*	۲
۶۷	۴۰۰							*	*	*	*	*	*	*	*	*	*	*	*	*	*	*	*	*	۲
۰	۰																*	*	*	*	*	*	*	۴	
۱۲	۵۵۰		*	*	*	*	*	*	*	*	*	*	*	*	*	*	*	*	*	*	*	*	*	*	۵
۰	۰																*	*	*	*	*	*	*	۶	
۰	۲۰		*	*	*	*	*	*	*	*	*	*	*	*	*	*	*	*	*	*	*	*	*	*	۷
۲	۱۵۰۰													*	*	*	*	*	*	*	*	*	*	*	۸
۲۰	۱۰۲۰						*	*	*	*	*	*	*	*	*	*	*	*	*	*	*	*	*	*	۹
۳۰	۱۸۰۰۰		*	*	*	*	*	*	*	*	*	*	*	*	*	*	*	*	*	*	*	*	*	*	۱۰

نوع راه و فعالیت کشاورزی آبادیهای خالی از سکنه شهرستان دی

شماره ردیف	آبادی	کد آبادی	نوع راه آبادی (کد)	فعالیت کشاورزی						
				زراعت	باغداری	دامداری و دامپروری	پرورش طیور	پرورش گاو شیری	پرورش بومی	
۱	۲	۳	۴	۵	۶	۷	۸	۹	۱۰	۱۱
	بخش اسلام شهر									
	دهستان ده عباس									
۱ باغ اعلی	۲۵۹۶۹۴	۲	*	*					
۲ قلعه پشتک	۲۵۹۷۲۶	۲	*	*					
۳ قلعه نو میر هادی	۲۵۹۷۲۸	۲	*	*					
۴ مزرعه عدل آباد	۲۵۹۷۵۲	۲	*	*					
۵ مزرعه مافین آباد	۲۵۹۷۵۴	۲	*	*					
	بخش فشافویه									
	دهستان حسن آباد									
۱ دولت آباد پاتو	۲۵۹۵۹۸	۳							
۲ مزرعه هوشنگ آباد	۲۵۹۶۲۷	۶							
۳ میدان دام بیچین	۲۵۹۶۹۱	۱			*				
۴ نظر آباد	۲۵۹۶۲۸	۲							
	دهستان وهن آباد									
۱ تنبل آباد	۲۵۹۵۸۸	۲	*	*					
۲ حاجی آباد	۲۵۹۵۹۰	۳							
	بخش کهریزک									
	دهستان قلعه نو									
۱ حمید آباد	۲۵۹۸۴۸	۳							
۲ قلعه رحمت آباد کبیر	۲۵۹۸۵۹	۲	*	*					
	دهستان کهریزک									
۱ بهشت زهره	۲۵۹۶۹۷	۱							
۲ پالایشگاه تهران	۲۵۹۸۴۵	۱							
 سایر نقاط ۲									

کد نوع راه آبادی: جاده اسفالت ۱، جاده شوسه ۲، جاده خاکی ۳، مالرو ۴، سایر (ایستگاه راه آهن یا راه آبی)، ۵، ناشخص ۶