

۹۱۵/۳۰۵۴  
۲۴۳۴۲  
۱۳۶۵  
۵۰۰  
۲۰۰

## بسمه تعالی

### پیشگفتار

سرشماری عمومی نفوس و مسکن در ایران به موجب قانون، هر ۱۰ سال یکبار توسط مرکز آمار ایران انجام می‌شود. تاکنون چهار سرشماری عمومی نفوس و مسکن در سالهای ۱۳۳۵، ۱۳۴۵، ۱۳۵۵ و ۱۳۶۵ به مرحله اجرا درآمده است. نخستین سرشماری، توسط اداره کل آمار عمومی، و سرشماریهای بعدی، توسط مرکز آمار ایران انجام گرفته است. سرشماری سال ۱۳۶۵، اولین سرشماری در نظام جمهوری اسلامی ایران است که علی‌رغم جنگ تحمیلی، محاصره اقتصادی و مزیقه‌های ناشی از هر یک، به حول و قوه الهی مطابق برنامه پیش‌بینی شده به نحو مطلوب به انجام رسید. سرشماری عمومی نفوس و مسکن، مناسبترین ابزار برنامه‌ریزیهای توسعه اجتماعی، اقتصادی و فرهنگی در کشور است که با ارائه آمار و اطلاعات درست، رهنمودهای لازم برای رسیدن به اهداف برنامه‌ریزیهای کوتاه‌مدت، میان‌مدت و بلندمدت را در اختیار سیاست‌گزاران، مسئولان و برنامه‌ریزان کشور قرار می‌دهد.

وسعت و عظمت کار سرشماری، مرکز آمار ایران را بر آن داشت که از نیمه دوم سال ۱۳۶۱ با برنامه‌ریزیهای دقیق، فعالیت مستمر و پیگیری را برای تهیه مقدمات سرشماری عمومی نفوس و مسکن آغاز کند. اولین قدم در این زمینه، شناخت نیازهای اساسی دستگاه‌های مسئول کشور بود که بر آن اساس، طرح مقدماتی سرشماری تهیه شد و به طور آزمایشی در مناطق شهری و روستایی سه شهرستان آستانه شرفیه از استان گیلان، سراوان از استان سیستان و بلوچستان و شادگان از استان خوزستان و نیز در چند حوزه نمونه در هر یک از استانهای دیگر به مرحله اجرا درآمد. با استفاده از نتایج حاصل از آزمایش سرشماری، پرسشنامه‌ها، فرمها و دستورالعملهای فنی و اجرایی مورد تجدید نظر قرار گرفت و بر آن اساس، طرح نهایی سرشماری تهیه و آماده اجرا شد. عملیات اجرایی سرشماری به طور همزمان در تمام نقاط کشور از تاریخ ۱۶ تا ۳۰ مهرماه سال ۱۳۶۵ انجام شد. در این مرحله، سازمان برنامه و بودجه استانها، مراکز تربیت معلم و سایر سازمانها و موسسات دولتی و همچنین نهادهای انقلاب اسلامی، همکاریهای ارزنده‌ای با مرکز آمار ایران داشتند و مردم فداکار ایران نیز با همیاری و مساعدت خود، امکان اجرای موفقیت آمیز سرشماری را فراهم آوردند.

پرسشنامه‌هایی که در جریان اجرای سرشماری تکمیل شده است، حجم عظیمی از اطلاعات آماری را در بر دارد که در جداول متعدد، برای هر یک از سطوح جغرافیایی، قابل استخراج و ارائه است. برخی از این اطلاعات در قالب نشریات نتایج سرشماری ارائه می‌شود و سایر اطلاعات در صورت نیاز و برحسب مورد، در اختیار استفاده‌کنندگان قرار خواهد گرفت.

فرهنگ آبادیهای شهرستان ، یکی از مجموعه نشریات نتایج سرشماری عمومی نفوس و مسکن است که در ۱۹۵ جلد برای ۱۹۵ شهرستان ( بر اساس تقسیمات کشوری در زمان سرشماری ) منتشر می شود . در هر یک از این نشریات ، ۳۹ خصوصیت عمده جمعیتی ، اجتماعی ، اقتصادی و فرهنگی برای هر یک از آبادیهای دارای سکنه و نیز جدولی در مورد آبادیهای خالی از سکنه شهرستان به تفکیک بخش و دهستان ارائه شده است . همچنین این نشریات شامل نقشه کشور ( که نشان دهنده موقعیت شهرستان در داخل استان است ) ، نقشه شهرستان ( به تفکیک بخش و دهستان ، و موقعیت مراکز بخش ، نقاط شهری و آبادیهای دارای ۲۰۰۰ نفر جمعیت و بیشتر ) و نقشه‌های مربوط به بخش یا بخشهای شهرستان ( به تفکیک دهستان و آبادیهای دارای ۲۰ خانوار و بیشتر ) است .

لازم به یادآوری است ، نقشه شهرستانها که موقعیت کلیه آبادیها ( دارای سکنه و خالی از سکنه ) روی آن مشخص شده ، در مرکز آمار ایران موجود و قابل ارائه به استفاده‌کنندگان است .

امید است این مجموعه از نشریات نتایج سرشماری بتواند اطلاعات لازم برای شناخت اوضاع اجتماعی و اقتصادی آبادیهای کشور را در اختیار تصمیم‌گیران ، برنامه‌ریزان و پژوهشگران قرار دهد .

مرکز آمار ایران

فهرست مندرجات فرهنگ آبادیهای شهرستان قم

صفحه

عنوان

تعاریف و مفاهیم مورد استفاده در سرشماری عمومی نفوس و مسکن سال ۱۳۶۵ ( ویژه فرهنگ آبادیها)

یک	جمعیت ( جامعه مورد سرشماری )
یک	خانوار
دو	اقامتگاه معمولی
دو	شهر ( نقطه شهری )
دو	آبادی (نقطه روستایی)
دو	جمعیت ساکن در نقاط شهری
دو	جمعیت ساکن در نقاط روستایی
دو	سن
دو	مهاجران وارد شده
دو	محل تولد
دو	باسواد
سه	کار
سه	وضع فعالیت در ۷ روز گذشته

مفاهیم به کار رفته در این نشریه

چهار	نسبت جنسی
چهار	گروههای عمده سنی
چهار	نسبت باسوادی

ویزگیهای عمده نقاط روستایی شهرستان

۱	جمعیت
۴	خانوار
۴	مهاجرت
۵	سواد
۷	وضع فعالیت
۹	نقشه تقسیمات کشوری جمهوری اسلامی ایران به تفکیک استان : ۱۳۶۵
۱۰	نقشه شهرستان به تفکیک بخش و دهستان

- ۱۱ ..... نقشه روستایی بخش جمفرآباد شهرستان قم از استان تهران
- ۱۲ ..... نقشه روستایی بخش خلجستان شهرستان قم از استان تهران
- ۱۳ ..... نقشه روستایی بخش مرکزی شهرستان قم از استان تهران ( دهستان قمرود )
- ۱۴ ..... نقشه روستایی بخش مرکزی شهرستان قم از استان تهران ( دهستان قنرات )
- ۱۵ ..... نقشه روستایی بخش مرکزی شهرستان قم از استان تهران ( دهستانهای طفرود و راهجرد شرقی )
- ۱۶ ..... نقشه روستایی بخش نوفل لوشاتو شهرستان قم از استان تهران ( دهستان نوفل لوشاتو )
- ۱۷ ..... نقشه روستایی بخش نوفل لوشاتو شهرستان قم از استان تهران ( دهستان نیزار )

جداول

- ۱۸ ..... خصوصیات اجتماعی - اقتصادی آبادیهای دارای سکنه شهرستان
- ۲۴ ..... نوع راه و فعالیت کشاورزی آبادیهای خالی از سکنه شهرستان

پیوستها

فرم ۳ - ( پرسشنامه آبادی )

فهرست مجموعه نشریات فرهنگ آبادیهای کشور براساس نتایج سرشماری عمومی نفوس و مسکن سال ۱۳۶۵

H.A  
K.S.V.N.  
1365  
1365  
1365  
1365

## تعاریف و مفاهیم مورد استفاده در سرشماری عمومی نفوس و مسکن سال ۱۳۶۵ (ویژه فرهنگ آبادیها)

### جمعیت (جامعه مورد سرشماری)

اعضای همه خانوارهای معمولی ساکن و دستجمعی که اقامتگاه معمولی آنان در زمان سرشماری در ایران قرار دارد و نیز اعضای کلیه خانوارهای معمولی غیر ساکن کشور، جامعه مورد سرشماری را تشکیل می‌دهند. اعضای هیئتهای سیاسی و سفارتخانه‌های خارجی در ایران و افراد خانواده آنان جزو جامعه مورد سرشماری محسوب نمی‌شوند، اما ایرانیان عضو هیئتهای سیاسی و سفارتخانه‌های ایران در خارج از کشور و افراد خانواده آنان، جزو جامعه مورد سرشماری به حساب می‌آیند.

### خانوار

خانوار از چند نفر تشکیل می‌شود که با هم در یک اقامتگاه زندگی می‌کنند، با یکدیگر هم‌خرج هستند و معمولاً "با هم غذا می‌خورند. فردی که به تنهایی زندگی می‌کند نیز، خانوار تلقی می‌شود.

خانوار معمولی: خانوار با تعریف فوق، اکثر افراد کشور را در بر می‌گیرد و به همین دلیل این‌گونه خانوارها، "خانوار معمولی" نیز نامیده می‌شود.

خانوار معمولی ساکن: خانواری که در اقامتگاه ثابت سکونت دارد، "خانوار معمولی ساکن" نامیده می‌شود.

خانوار معمولی غیر ساکن: خانواری که در زمان سرشماری در اقامتگاه ثابتی سکونت ندارد، "خانوار معمولی غیر ساکن" نامیده می‌شود. این دسته از خانوارها شامل سه گروه زیر است:

۱- خانوارهایی که در زمان سرشماری در کوچ به سر می‌برند و یا در خارج شهرها و آبادیها در زیر چادر زندگی می‌کنند.

۲- خانوارهایی که در محل زندگی ثابتی زندگی نمی‌کنند و به‌طور مداوم محل زندگی خود را تغییر می‌دهند، مانند کولیها.

۳- خانوارهایی که محل زندگی مشخص ندارند و شبها معمولاً "در پارکها، خرابه‌ها، زیرپلها و... بیتوته می‌کنند.

خانوار دستجمعی: مجموعه افرادی که به دلیل داشتن هدف یا ویژگیهای مشترک مانند تحصیل، بیماری روانی و... با هم در یک موسسه از قبیل خوابگاه دانشجویی، آسایشگاه روانی و... زندگی می‌کنند، یک خانوار دستجمعی به حساب می‌آیند. در این سرشماری، افرادی که در ندامتگاهها، بازداشتگاهها و مراکز مشابه نگهداری می‌شوند و نیز افرادی که در سربازخانهها، پادگانها، پاسگاهها، پایگاهها، یا اردوگاههای نظامی و انتظامی به‌طور جمعی به سر می‌برند و همچنین دانش‌آموزان و دانشجویان موسسات آموزشی نیروهای نظامی و انتظامی، به عنوان اعضای خانوار دستجمعی مورد سرشماری قرار نمی‌گیرند. این گونه افراد همراه با سایر اعضای خانوار معمولی خود سرشماری می‌شوند.

## اقامتگاه معمولی

اقامتگاه معمولی خانوار، محلی است که خانوار در زمان سرشماری در آنجا زندگی می‌کند، مشروط بر اینکه اقامتگاه دیگری نداشته باشد. اقامتگاه معمولی خانواری که در زمان سرشماری بیش از یک اقامتگاه دارد، محلی است که بیشترین مدت سال را در آنجا به سر می‌برد.

## شهر (نقطه شهری)

منظور از شهر، هر یک از نقاطی است که دارای شهرداری باشد.

## آبادی (نقطه روستایی)

آبادی به مجموعه یک یا چند مکان و اراضی به هم پیوسته (اعم از کشاورزی و غیرکشاورزی) گفته می‌شود که خارج از محدوده شهرها واقع شده و دارای محدوده ثابتی یا عرفی مستقل باشد. اگر آبادی در زمان سرشماری، محل سکونت خانوار یا خانوارهایی باشد، "دارای سکنه" و در غیر این صورت، "خالی از سکنه" تلقی می‌شود.

## جمعیت ساکن در نقاط شهری

منظور از جمعیت ساکن در نقاط شهری در هر یک از محدوده‌های بخش، شهرستان، استان یا کشور، جمعیت کلیه شهرهایی است که در همان محدوده قرار دارد و جمعیت هر شهر عبارت است از مجموع تعداد اعضای همه خانوارهای معمولی ساکن و دستجمعی که اقامتگاه معمولی آنها در زمان سرشماری در آن شهر واقع است.

## جمعیت ساکن در نقاط روستایی

منظور از جمعیت ساکن در نقاط روستایی در هر یک از محدوده‌های دهستان، بخش، شهرستان، استان یا کشور، جمعیت کلیه آبادیهایی است که در همان محدوده قرار دارد و جمعیت هر آبادی عبارت است از مجموع تعداد اعضای همه خانوارهای معمولی ساکن و دستجمعی که اقامتگاه معمولی آنها در زمان سرشماری در آن آبادی واقع است.

## سن

منظور از سن، تعداد سالهای کاملی است که از زمان تولد فرد گذشته است.

## مهاجران وارد شده

در هر شهر یا آبادی، آن دسته از اعضای خانوارهای معمولی ساکن و دستجمعی که متولد آنجا نباشند، مهاجر شناخته می‌شوند.

## محل تولد

منظور از محل تولد، آبادی یا شهری است که در زمان تولد فرد، اقامتگاه معمولی مادر او بوده است.

## باسواد

کسانی که می‌توانند به فارسی یا هر زبان دیگری متن ساده‌ای را بخوانند و بنویسند، خواه مدرک رسمی داشته یا نداشته باشند، باسواد تلقی می‌شوند. همه محصلان از جمله نوآموزان سال اول ابتدایی و سوادآموزان نهضت سوادآموزی نیز باسواد به حساب می‌آیند.

کار، هر فعالیت فکری یا بدنی است که قانوناً "مجاز باشد و به منظور کسب درآمد (نقدی، غیرنقدی) صورت گیرد.

#### وضع فعالیت در ۷ روز گذشته

در این سرشماری، وضع فعالیت افراد در ۷ روز پیش از مراجعه مامور سرشماری مورد نظر است. هر یک از افراد از این نظر و با توجه به تعریف کار، در یکی از گروههای زیر قرار می‌گیرند:

شاغل: افراد زیر شاغل به حساب می‌آیند:

— کسانی که دارای شغلی هستند، اعم از اینکه در ۷ روز پیش از مراجعه مامور سرشماری کار کرده و یا به عللی از قبیل مرخصی، بیماری، تعطیل موقت محل کار و... کار نکرده‌اند و پس از رفع علت به کار خود ادامه خواهند داد.

— کسانی که شغل مستمر نداشته ولی در ۷ روز پیش از مراجعه مامور سرشماری، حداقل دو روز کار کرده‌اند.

— کسانی که تحت عنوان کارآموز در ۷ روز پیش از مراجعه مامور سرشماری به کار اشتغال داشته‌اند.

— کسانی که دارای شغلی هستند، ولی در ۷ روز پیش از مراجعه مامور سرشماری به اقتضای فصل و ماهیت فصلی کار خود، کار نکرده‌اند (بیکاران فصلی)، مشروط بر آنکه در جستجوی کار دیگری هم نباشند.

— افرادی که به انجام خدمت وظیفه عمومی مشغول هستند.

— کسانی که در حال گذراندن دوره‌های آموزشی در دانشکده‌ها و آموزشگاههای مربوط به نیروهای نظامی و انتظامی هستند.

بیکار (جویای کار): کسانی که شاغل به حساب نمی‌آیند و در ۷ روز پیش از مراجعه مامور سرشماری در جستجوی کار بوده‌اند، بیکار (جویای کار) تلقی می‌شوند.

محصل: کسانی که شاغل، بیکار (جویای کار) محسوب نمی‌شوند و در ۷ روز پیش از مراجعه مامور سرشماری در حال تحصیل بوده‌اند، محصل به حساب می‌آیند.

خانه‌دار: خانه‌دار به کسانی گفته می‌شود که شاغل، بیکار (جویای کار) و محصل به حساب نمی‌آیند و بنا بر اظهار پاسخگو، در ۷ روز پیش از مراجعه مامور سرشماری به خانه‌داری مشغول بوده‌اند.

دارای درآمد بدون کار: کسانی که شاغل، بیکار (جویای کار) محصل و خانه‌دار محسوب نمی‌شوند و درآمدهای مستمری مانند حقوق بازنشستگی، حقوق وظیفه، درآمد املاک و مستغلات، سود سهام و... دارند، دارای درآمد بدون کار محسوب می‌شوند.

سایر: کسانی که از نظر وضع فعالیت در ۷ روز پیش از مراجعه مامور سرشماری، در هیچ یک از گروههای بالا قابل طبقه‌بندی نیستند، در گروه سایر قرار می‌گیرند.

## مفاهیم به کار رفته در این نشریه

### نسبت جنسی

نسبت تعداد مردان به زنان یا زنان به مردان ، نسبت جنسی نامیده می‌شود . معمولاً " در این مورد نسبت تعداد مردان به زنان را محاسبه می‌کنند و به صورت درصد ارائه می‌دهند . یعنی اگر  $M$  تعداد مردان و  $F$  تعداد زنان در یک منطقه جغرافیایی باشد ، نسبت جنسی در آن منطقه عبارت خواهد بود از :

$$\text{نسبت جنسی} = \frac{M}{F} \times 100$$

### گروههای عمده سنی

در مجموعه نشریات نتایج سرشماری عمومی نفوس و مسکن سال ۱۳۶۵ ، علاوه بر سنین منفرد و گروههای سنی منظم (۵ ساله و ۱۰ ساله) ، طبقه‌بندی سنی دیگری نیز برای جمعیت در نظر گرفته شده است که هر طبقه آن ، یک گروه عمده سنی نامیده می‌شود و عبارت است از :

افراد ۱ - ۵ ساله : نوباوگان

افراد ۶ - ۱۰ ساله : کودکان

افراد ۱۱ - ۱۴ ساله : نوجوانان

افراد ۱۵ - ۲۴ ساله : جوانان

افراد ۲۵ - ۶۴ ساله : میانسالان

افراد ۶۵ ساله و بیشتر : بزرگسالان

افرادی که سن آنان معلوم نبوده و یا امکان انتساب آنان به یکی از گروههای سنی وجود نداشته است ، در گروه " سن نامشخص " منظور شده است .

### نسبت باسوادی

این نسبت در هر جامعه از تقسیم تعداد افراد با سواد در یک سن یا گروه سنی معین به جمعیت آن سن یا گروه سنی به دست می‌آید و معمولاً " به صورت " درصد " بیان می‌شود .



### ویژگیهای عمده نقاط روستایی شهرستان قم

قم یکی از شهرستانهای استان تهران است که در جنوب این استان واقع شده و مرکز آن شهر قم است. این شهرستان دارای ۱ شهر به نام قم است. همچنین شهرستان قم به ۴ بخش شامل ۹ دهستان تقسیم شده و متشکل از ۳۰۶ آبادی دارای سکنه و ۵۶۳ آبادی خالی از سکنه است.

#### جمعیت

در سرشماری عمومی نفوس و مسکن مهرماه ۱۳۶۵، شهرستان قم دارای ۶۱۶۹۶۳ نفر جمعیت بوده است. از این تعداد، ۵۴۳۱۳۹ نفر ساکن در نقاط شهری، ۷۳۶۶۹ نفر ساکن در نقاط روستایی و بقیه غیر ساکن بودمانند.

### جدول ۱- تعداد آبادیهای دارای سکنه شهرستان بر حسب بخش، به تفکیک طبقات عمیتی

بخش	جمع	۱ تا ۲۴ نفر	۲۵ تا ۴۹ نفر	۵۰ تا ۹۹ نفر	۱۰۰ تا ۲۴۹ نفر	۲۵۰ تا ۴۹۹ نفر	۵۰۰ تا ۹۹۹ نفر	۱۰۰۰ تا ۲۴۹۹ نفر	۲۵۰۰ تا ۴۹۹۹ نفر	۵۰۰۰ نفر و بیشتر
شهرستان قم	۳۰۶	۱۱۸	۳۵	۲۰	۴۷	۲۵	۲۷	۱۰	۴	۰
جعفرآباد	۲۱	۳	۶	۷	۵	۵	۳	۱	۱	۰
خلجستان	۵۸	۱۵	۴	۳	۱۶	۱۲	۷	۱	۰	۰
مرکزی	۱۴۹	۷۱	۲۱	۱۵	۱۶	۱۳	۹	۳	۱	۰
نوفل و شاتو	۶۸	۲۶	۴	۵	۱۰	۵	۸	۵	۲	۰

از جمعیت نقاط روستایی این شهرستان، ۳۸۵۹۸ نفر را مردان و ۳۵۰۷۱ نفر را زنان تشکیل میدادمانند. نسبت جنسی در این جمعیت نشان میدهد که در مقابل هر ۱۰۰ نفر زن ۱۱۰۰ نفر مرد وجود دارد. این نسبت در بین اطفال کمتر از یکساله ۹۸ و در بین افراد ۶۵ ساله و بیشتر ۱۲۰ است. پایینترین نسبت جنسی به گروه سنی اطفال (کمتر از یکساله) و بالاترین نسبت، به گروه سنی جوانان (۱۵ - ۲۴ ساله) تعلق دارد.

جدول ۲- جمعیت نقاط روستایی شهرستان برنج بخش و گروه‌های عمده سنی، به تفکیک جنس

نبت جنسی	زن	مرد	مردودن		گروه‌های عمده سنی
			درصد	تعداد	
۱۱۰	۳۵۰۷۱	۳۸۵۹۸	۱۰۰/۰۰	۷۳۶۶۹	شهرستان قم
۹۸	۱۲۶۰	۱۲۳۵	۲/۳۹	۲۴۹۵	اطفال/کمتر از یکساله/
۱۱۱	۵۶۳۵	۶۲۴۹	۱۶/۱۳	۱۱۸۸۴	نوباوگان/۱-۵ساله/
۱۰۹	۴۹۵۳	۵۳۸۵	۱۴/۰۳	۱۰۳۳۸	کودکان/۶-۱۰ساله/
۱۱۵	۳۶۶۱	۴۲۱۶	۱۰/۶۹	۷۸۷۷	نوجوانان/۱۱-۱۴ساله/
۱۲۲	۶۵۹۰	۸۰۱۴	۱۹/۸۲	۱۴۶۰۴	جوانان/۱۵-۲۴ساله/
۱۰۱	۱۱۱۷۱	۱۱۳۳۵	۳۰/۵۵	۲۲۵۰۶	میانسالان/۲۵-۶۴ساله/
۱۲۰	۱۷۹۵	۲۱۵۵	۵/۳۶	۳۹۵۰	بزرگسالان/۶۵ساله و بیشتر/
*	۶	۹	۰/۰۲	۱۵	نامشخص
۱۰۷	۵۲۶۹	۵۶۱۲	۱۰۰/۰۰	۱۰۸۸۱	بخش جعفرآباد
۸۵	۲۴۷	۲۰۹	۴/۱۹	۴۵۶	اطفال/کمتر از یکساله/
۱۱۵	۹۶۱	۱۱۰۹	۱۹/۰۲	۲۰۷۰	نوباوگان/۱-۵ساله/
۱۰۳	۸۲۰	۸۴۷	۱۵/۳۲	۱۶۶۷	کودکان/۶-۱۰ساله/
۱۰۹	۵۵۵	۶۰۳	۱۰/۶۴	۱۱۵۸	نوجوانان/۱۱-۱۴ساله/
۱۰۴	۱۰۵۴	۱۱۰۱	۱۹/۸۱	۲۱۵۵	جوانان/۱۵-۲۴ساله/
۱۰۵	۱۴۶۷	۱۵۳۴	۲۷/۵۸	۳۰۰۱	میانسالان/۲۵-۶۴ساله/
۱۲۷	۱۶۵	۲۰۹	۳/۴۴	۳۷۴	بزرگسالان/۶۵ساله و بیشتر/
*	۰	۰	۰/۰۰	۰	نامشخص
۱۰۳	۷۰۱۱	۷۲۴۸	۱۰۰/۰۰	۱۴۲۵۹	بخش خلجستان
۱۱۱	۱۴۸	۱۶۵	۲/۲۰	۳۱۳	اطفال/کمتر از یکساله/
۱۱۶	۷۸۰	۹۰۴	۱۱/۸۱	۱۶۸۴	نوباوگان/۱-۵ساله/
۱۰۹	۷۷۷	۸۴۵	۱۱/۳۸	۱۶۲۲	کودکان/۶-۱۰ساله/
۱۰۱	۷۷۹	۷۸۴	۱۰/۹۶	۱۵۶۳	نوجوانان/۱۱-۱۴ساله/
۱۲۸	۱۲۹۸	۱۶۶۱	۲۰/۷۵	۲۹۵۹	جوانان/۱۵-۲۴ساله/
۸۵	۲۵۹۱	۲۱۹۵	۳۳/۵۶	۴۷۸۶	میانسالان/۲۵-۶۴ساله/
۱۰۹	۶۳۸	۶۹۳	۹/۳۳	۱۳۳۱	بزرگسالان/۶۵ساله و بیشتر/
*	۰	۱	۰/۰۱	۱	نامشخص

جدول ۲- جمعیت نقاط روستایی شهرستان بر حسب بخش و گروه‌های عمده سنی، به تفکیک جنس (دو نبال)

نبت جنسی	زن	مرد	مردوزن		گروه‌های عمده سنی
			درصد	تعداد	
۱۱۶	۱۱۹۸۲	۱۳۸۶۲	۱۰۰/۱۰۰	۲۵۸۴۴	بخش مرکزی
۹۹	۵۲۰	۵۱۶	۴/۰۱	۱۰۳۶	اطفال / کمتر از یکساله /
۱۰۹	۲۱۸۲	۲۳۷۹	۱۷/۶۵	۴۵۶۱	نوباوگان / ۱-۵ساله /
۱۱۵	۱۷۹۰	۲۰۵۱	۱۴/۸۶	۳۸۴۱	کودکان / ۶-۱۰ساله /
۱۱۹	۱۱۸۱	۱۴۰۹	۱۰/۰۲	۲۵۹۰	نوجوانان / ۱۱-۱۴ساله /
۱۲۵	۲۲۹۲	۲۸۶۰	۱۹/۹۳	۵۱۵۲	جوانان / ۱۵-۲۴ساله /
۱۱۵	۲۵۸۲	۴۱۱۴	۲۹/۷۸	۷۶۹۶	میانسالان / ۲۵-۶۴ساله /
۱۲۳	۴۳۴	۵۳۲	۳/۷۴	۹۶۶	بزرگسالان / ۶۵ساله و بیشتر /
*	۱	۱	۰/۰۱	۲	نامشخص
۱۱۰	۱۰۸۰۹	۱۱۸۷۶	۱۰۰/۱۰۰	۲۲۶۸۵	بخش نوفل‌لوشاتو
۱۰۰	۳۴۵	۳۴۵	۳/۰۴	۶۹۰	اطفال / کمتر از یکساله /
۱۰۸	۱۷۱۲	۱۸۵۷	۱۵/۷۳	۳۵۶۹	نوباوگان / ۱-۵ساله /
۱۰۵	۱۵۶۶	۱۶۴۲	۱۴/۱۴	۳۲۰۸	کودکان / ۶-۱۰ساله /
۱۲۴	۱۱۴۶	۱۴۲۰	۱۱/۳۱	۲۵۶۶	نوجوانان / ۱۱-۱۴ساله /
۱۲۳	۱۹۴۶	۲۳۹۲	۱۹/۱۲	۴۳۳۸	جوانان / ۱۵-۲۴ساله /
۹۹	۲۵۳۱	۳۴۹۲	۳۰/۹۶	۷۰۲۳	میانسالان / ۲۵-۶۴ساله /
۱۲۹	۵۵۸	۷۲۱	۵/۶۴	۱۲۷۹	بزرگسالان / ۶۵ساله و بیشتر /
*	۵	۷	۰/۰۵	۱۲	نامشخص

\* محاسبه مفهومی ندارد.

خانوار

در سرشماری مهرماه ۱۳۶۵، شهرستان قم دارای ۱۲۴۷۹۳ خانوار بوده است. از این تعداد، ۱۰۹۰۶۶ خانوار ساکن در نقاط شهری، ۱۵۷۰۰ خانوار ساکن در نقاط روستایی و بقیه غیر ساکن بودمانند.

جدول ۳- تعداد آبادیهای دارای سکنه شهرستان بر حسب بخش، به تفکیک گروه بندی تعداد خانوار

بخش	مجموع	۱ تا ۲ خانوار	۳ تا ۵ خانوار	۶ تا ۱۰ خانوار	۱۱ تا ۲۰ خانوار	۲۱ تا ۵۰ خانوار	۵۱ تا ۱۰۰ خانوار	۱۰۱ تا ۲۰۰ خانوار	۲۰۰ تا ۵۰۰ خانوار	۵۰۰ تا ۱۰۰۰ خانوار	بیشتر
شهرستان قم	۳۰۶	۱۱۳	۳۶	۲۲	۴۱	۳۳	۱۴	۴	۰	۰	۰
جعفرآباد	۲۱	۳	۷	۶	۵	۶	۱	۱	۰	۰	۰
خلجستان	۵۸	۱۵	۴	۲	۱۴	۷	۱۳	۲	۰	۰	۰
مرکزی	۱۴۹	۶۸	۲۰	۱۹	۱۳	۱۲	۱۰	۵	۱	۰	۰
توفل و شاتر	۶۸	۲۷	۵	۵	۹	۷	۸	۵	۲	۰	۰

متوسط تعداد افراد در خانوارهای معمولی ساکن نقاط روستایی این شهرستان، ۴/۷ نفر است. بیشترین تعداد خانوار، مربوط به خانوارهای ۲ نفره و کمترین آن مربوط به خانوارهای ۱۰ نفره و بیشتر است.

جدول ۴- خانوارهای معمولی ساکن نقاط روستایی شهرستان بر حسب بخش، به تفکیک تعداد افراد در خانوار

بخش	مجموع	۱ نفر	۲ نفر	۳ نفر	۴ نفر	۵ نفر	۶ نفر	۷ نفر	۸ نفر	۹ نفر	۱۰ نفر
شهرستان قم	۱۵۶۹۸	۱۴۵۹	۲۲۲۷	۲۰۱۲	۵۸۱۲	۲۰۴۲	۱۸۵۴	۱۴۹۲	۱۱۷۱	۵۹۳	۵۷۲
بخش جعفرآباد	۱۹۳۹	۵۷	۲۱۲	۱۸۸	۲۶۸	۲۷۸	۲۴۸	۲۱۲	۱۹۲	۱۱۱	۱۷۲
بخش خلجستان	۳۵۲۰	۵۴۰	۶۸۷	۴۷۶	۱۴۱۶	۴۰۳	۳۵۶	۲۹۲	۱۸۷	۹۹	۶۴
بخش مرکزی	۵۳۲۸	۴۲۹	۶۸۹	۶۸۵	۱۷۸	۷۸۳	۶۴۴	۵۰۳	۴۱۹	۲۳۸	۲۲۴
بخش توفل و شاتر	۴۹۱۱	۴۳۳	۷۳۹	۶۶۳	۷۰۸	۶۴۷	۶۰۶	۴۸۵	۲۷۳	۱۴۵	۱۱۲

مهاجرت

در سرشماری عمومی نفوس و مسکن مهرماه ۱۳۶۵، ۹۱/۲ درصد از جمعیت نقاط روستایی شهرستان قم در همان آبادی که در زمان سرشماری اقامت داشتند متولد شدهاند. مقایسه محل تولد افراد با محلی که در زمان سرشماری در آنجا اقامت داشتند نشان می دهد که ۴/۳ درصد جمعیت نقاط روستایی این شهرستان از آبادی به آبادی و ۲/۲ درصد از شهر به آبادی، در طول زندگی شان مهاجرت کردهاند.

(۱) شامل ۲ خانوار دستجمعی و ۱۵۶۹۸ خانوار معمولی ساکن است.

## جدول ۵- جمعیت نقاط روستایی شهرستان بروجردهای عمده شنی، به تفکیک محل تولد

اظهار شده	تولد درجای دیگر			مجموع	گروههای عمده شنی	
	خارج از کشور	شهر	آبادی			
۴۷۳	۱۹۷۸	۱۶۴۸	۲۴۱۴	۶۷۱۵۶	۷۳۶۶۹	شهرستان قم
۴۷	۲۲	۳۰	۱۳	۲۳۸۳	۲۴۹۵	اطفال / کمتر از یکساله /
۱۴۲	۱۶۱	۱۹۶	۹۳	۱۱۲۹۲	۱۱۸۸۴	نوباوگان / ۱-۵ ساله /
۵۷	۲۶۲	۲۱۲	۱۳۲	۹۶۷۵	۱۰۳۳۸	کودکان / ۶-۱۰ ساله /
۴۶	۱۲۱	۱۵۲	۲۲۲	۷۳۲۶	۷۸۷۷	نوجوانان / ۱۱-۱۴ ساله /
۶۵	۶۴۳	۳۷۲	۵۷۹	۱۲۹۴۵	۱۴۶۰۴	جوانان / ۱۵-۲۴ ساله /
۹۴	۷۲۵	۶۳۲	۱۲۱۰	۱۹۸۴۵	۲۲۵۰۶	میانسالان / ۲۵-۶۴ ساله /
۲۲	۲۴	۵۴	۱۶۵	۳۶۷۵	۳۹۵۰	بزرگسالان / ۶۵ ساله و بیشتر /
۰	۰	۰	۰	۱۵	۱۵	نامشخص

سواد

در سرشماری مهرماه ۱۳۶۵ شهرستان قم، از ۵۹۲۹۰ نفر جمعیت ۶ ساله و بیشتر نقاط روستایی این شهرستان، ۵۵/۶ درصد باسواد بودند. نسبت باسوادی در این جمعیت برای مردان، ۶۵/۲ درصد و برای زنان، ۴۴/۹ درصد بوده است. این نسبت برای افراد لازمالتعلیم (۶-۱۴ ساله)، ۸۹/۹ درصد و برای افراد ۱۵ ساله و بیشتر، ۴۰/۳ درصد بوده است.

## جدول ۶- درصد باسوادان بی سوادان و جمعیت ۶ ساله و بیشتر نقاط روستایی شهرستان بروجردهای عمده شنی به تفکیک جنس

اظهار شده	بی سواد		باسواد		جمع	گروههای عمده شنی
	زن	مرد	زن	مرد		
۰/۴۶	۵۴/۶۱	۳۴/۳۶	۴۴/۹۰	۶۵/۲۱	۱۰۰/۰۰	شهرستان قم
۱/۴۹	۱۰/۷۲	۸/۴۹	۸۷/۹۵	۸۹/۸۸	۱۰۰/۰۰	کودکان / ۶-۱۰ ساله /
۰/۳۰	۱۱/۴۷	۶/۱۲	۸۸/۰۹	۹۳/۶۹	۱۰۰/۰۰	نوجوانان / ۱۱-۱۴ ساله /
۰/۱۹	۳۸/۸۸	۱۷/۴۴	۶۰/۹۳	۸۲/۳۷	۱۰۰/۰۰	جوانان / ۱۵-۲۴ ساله /
۰/۱۶	۹۰/۶۸	۵۹/۳۸	۹/۰۹	۴۰/۵۱	۱۰۰/۰۰	میانسالان / ۲۵-۶۴ ساله /
۰/۶۱	۹۷/۱۰	۸۵/۵۷	۲/۰۱	۱۴/۰۶	۱۰۰/۰۰	بزرگسالان / ۶۵ ساله و بیشتر /

جدول ۶- درمیدرؤدان بی سوادان درجیت ۶ ساله بیشتر تقاطر دتایی شهرستان بر حسب جنس و گروههای عمده شغلی بنگلیک جنس (دنبال)

انهارشده	بی سواد		با سواد		جمع	گروههای عمده شغلی
	زن	مرد	زن	مرد		
۰/۴۹	۵۴/۷۶	۳۰/۲۵	۴۴/۷۲	۶۹/۲۸	۱۰۰/۰۰	بخش جعفر اباد
۱/۳۲	۱۳/۴۱	۷/۴۴	۸۵/۳۷	۹۱/۱۵	۱۰۰/۰۰	کودکان/ ۶-۱۰ ساله /
۰/۱۷	۱۶/۰۴	۷/۴۶	۸۳/۶۰	۹۲/۵۴	۱۰۰/۰۰	نوجوانان/ ۱۱-۱۴ ساله /
۰/۲۳	۵۰/۲۸	۱۶/۵۳	۴۹/۴۳	۸۳/۲۹	۱۰۰/۰۰	جوانان/ ۱۵-۲۴ ساله /
۰/۲۳	۹۱/۱۴	۵۳/۹۱	۸/۵۹	۴۵/۸۹	۱۰۰/۰۰	میانسالان/ ۲۵-۶۴ ساله /
۱/۳۴	۹۵/۷۶	۸۷/۰۸	۳/۰۳	۱۱/۴۸	۱۰۰/۰۰	بزرگسالان/ ۶۵ ساله و بیشتر /
۰/۲۶	۵۶/۰۲	۲۹/۸۸	۴۳/۷۶	۶۹/۸۲	۱۰۰/۰۰	بخش خلجستان
۱/۴۲	۳/۹۹	۳/۳۱	۹۵/۱۱	۹۴/۷۹	۱۰۰/۰۰	کودکان/ ۶-۱۰ ساله /
۰/۱۳	۶/۲۹	۲/۳۰	۹۳/۴۵	۹۷/۷۰	۱۰۰/۰۰	نوجوانان/ ۱۱-۱۴ ساله /
۰/۱۰	۲۲/۲۴	۵/۰۶	۷۷/۷۷	۹۴/۷۶	۱۰۰/۰۰	جوانان/ ۱۵-۲۴ ساله /
۰/۰۲	۹۲/۰۹	۵۳/۸۰	۶/۸۷	۴۶/۲۰	۱۰۰/۰۰	میانسالان/ ۲۵-۶۴ ساله /
۰/۲۳	۹۸/۱۲	۷۷/۲۰	۱/۴۱	۲۲/۸۰	۱۰۰/۰۰	بزرگسالان/ ۶۵ ساله و بیشتر /
۰/۴۱	۵۵/۲۷	۳۸/۱۱	۴۴/۳۰	۶۱/۴۹	۱۰۰/۰۰	بخش مرکزی
۱/۱۵	۱۵/۹۲	۱۳/۳۱	۸۲/۹۶	۸۵/۵۲	۱۰۰/۰۰	کودکان/ ۶-۱۰ ساله /
۰/۲۳	۱۴/۹۹	۹/۷۹	۸۴/۷۶	۸۹/۹۹	۱۰۰/۰۰	نوجوانان/ ۱۱-۱۴ ساله /
۰/۲۱	۴۵/۲۴	۲۷/۶۶	۵۴/۴۹	۷۲/۱۷	۱۰۰/۰۰	جوانان/ ۱۵-۲۴ ساله /
۰/۱۸	۸۹/۵۹	۶۰/۹۴	۱۰/۲۲	۳۸/۸۹	۱۰۰/۰۰	میانسالان/ ۲۵-۶۴ ساله /
۰/۸۳	۹۷/۰۰	۸۸/۱۶	۲/۳۰	۱۰/۹۰	۱۰۰/۰۰	بزرگسالان/ ۶۵ ساله و بیشتر /
۰/۶۳	۵۲/۸۷	۳۴/۸۰	۴۶/۴۰	۶۴/۶۶	۱۰۰/۰۰	بخش نونل لوشاتو
۲/۰۳	۶/۷۰	۵/۶۶	۹۱/۴۴	۹۲/۱۴	۱۰۰/۰۰	کودکان/ ۶-۱۰ ساله /
۰/۵۵	۹/۱۶	۴/۰۱	۹۰/۰۵	۹۵/۶۳	۱۰۰/۰۰	نوجوانان/ ۱۱-۱۴ ساله /
۰/۲۱	۳۶/۲۳	۱۴/۲۶	۶۳/۵۷	۸۵/۵۴	۱۰۰/۰۰	جوانان/ ۱۵-۲۴ ساله /
۰/۲۱	۸۹/۸۳	۶۳/۴۶	۹/۸۰	۳۶/۴۸	۱۰۰/۰۰	میانسالان/ ۲۵-۶۴ ساله /
۰/۶۳	۹۶/۴۲	۹۱/۲۶	۲/۱۵	۸/۷۴	۱۰۰/۰۰	بزرگسالان/ ۶۵ ساله و بیشتر /

وضع فعالیت

در سرشماری مهرماه ۱۳۶۵، ۴۰/۵ درصد جمعیت ۱۰ ساله و بیشتر نقاط روستایی شهرستان قم را افراد شاغل و بیکار (جویای کار) تشکیل می‌دهد. نسبت افراد شاغل به جمعیت ۱۰ ساله و بیشتر در نقاط روستایی این شهرستان، ۳۷/۱ درصد بوده است. این نسبت برای مردان، ۶۳/۹ درصد و برای زنان، ۲/۵ درصد بوده است.

جدول ۲- جمعیت ۱۰ ساله و بیشتر نقاط روستایی شهرستان بر حسب بخش و وضع فعالیت، به تفکیک جنس

زن		مرد		مرد و زن		وضع فعالیت
درصد	تعداد	درصد	تعداد	درصد	تعداد	
۱۰۰/۰۰	۲۴۱۴۹	۱۰۰/۰۰	۲۶۷۶۹	۱۰۰/۰۰	۵۰۹۱۸	شهرستان قم
۷/۴۵	۱۷۹۸	۶۳/۸۹	۱۷۱۰۳	۳۷/۱۲	۱۸۹۰۱	شاغل
۰/۹۶	۲۲۶	۵/۶۲	۱۵۰۸	۲/۴۱	۱۷۳۴	بیکار / جویای کار /
۱۰/۹۴	۲۶۴۳	۲۱/۰۹	۵۶۴۵	۱۶/۲۸	۸۲۸۸	محصل
۶۸/۰۴	۱۶۴۳۲	۰/۸۵	۲۲۸	۳۲/۷۲	۱۶۶۶۰	خانه دار
۱/۱۴	۲۷۵	۱/۲۲	۳۲۶	۱/۱۸	۶۰۱	دارای درآمد بدون کار
۱۰/۸۵	۲۶۲۱	۶/۹۹	۱۸۷۰	۸/۸۲	۴۴۹۱	سایر
۰/۶۴	۱۵۴	۰/۲۳	۸۹	۰/۴۸	۲۴۳	اظهار نشده
۱۰۰/۰۰	۲۳۷۳	۱۰۰/۰۰	۳۵۸۲	۱۰۰/۰۰	۶۹۵۵	بخش جعفرآباد
۱۱/۳۰	۲۸۱	۶۴/۲۴	۲۳۰۱	۳۸/۵۶	۲۶۸۲	شاغل
۰/۶۲	۲۱	۳/۶۶	۱۳۱	۲/۱۹	۱۵۲	بیکار / جویای کار /
۱۱/۴۴	۲۸۶	۲۰/۲۲	۷۲۸	۱۶/۰۲	۱۱۱۴	محصل
۶۳/۱۲	۲۱۲۹	۰/۵۹	۲۱	۳۰/۹۱	۲۱۵۰	خانه دار
۰/۰۹	۳	۰/۲۵	۹	۰/۱۷	۱۲	دارای درآمد بدون کار
۱۳/۰۴	۴۴۰	۱۰/۷۲	۳۸۴	۱۱/۸۵	۸۲۴	سایر
۰/۳۹	۱۳	۰/۲۲	۸	۰/۳۰	۲۱	اظهار نشده
۱۰۰/۰۰	۵۴۷۶	۱۰۰/۰۰	۵۵۲۶	۱۰۰/۰۰	۱۱۰۰۲	بخش خلجستان
۸/۶۰	۴۷۱	۵۹/۲۴	۳۲۷۹	۳۴/۰۸	۳۷۵۰	شاغل
۰/۳۱	۱۷	۶/۲۴	۳۴۵	۲/۲۹	۳۶۲	بیکار / جویای کار /
۱۰/۳۹	۵۶۹	۲۴/۷۲	۱۳۶۶	۱۷/۵۹	۱۹۳۵	محصل
۶۲/۱۳	۲۴۰۲	۰/۴۹	۲۷	۳۱/۱۷	۳۴۲۹	خانه دار
۳/۱۶	۱۷۳	۲/۵۲	۱۳۹	۲/۸۴	۳۱۲	دارای درآمد بدون کار
۱۵/۲۸	۸۲۷	۶/۵۹	۳۶۴	۱۰/۹۲	۱۲۰۱	سایر
۰/۱۳	۷	۰/۱۱	۶	۰/۱۲	۱۳	اظهار نشده

جدول ۲- جمعیت ۱۰ ساله دبیر نفاذ روستایی شهرستان بر حسب جنس و وضع فعالیت، بنگلیک جنس (دنباله)

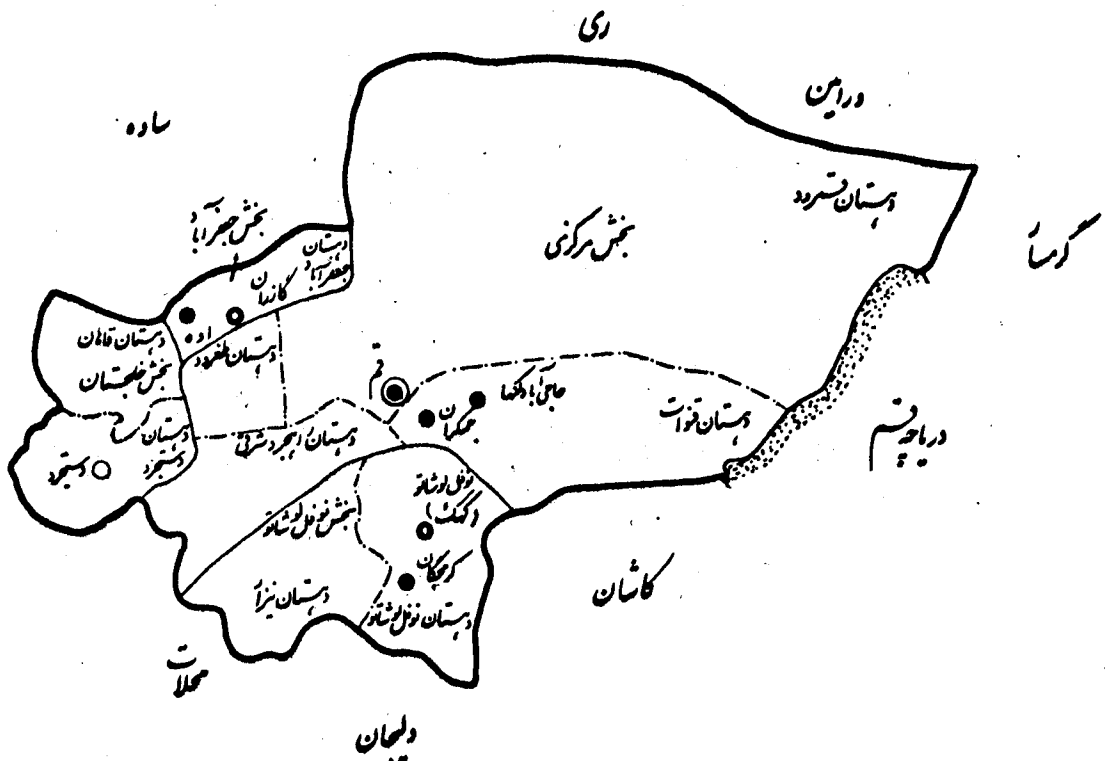
زن		مرد		مرد و زن		وضع فعالیت
درصد	تعداد	درصد	تعداد	درصد	تعداد	
۱۰۰/۰۰	۷۷۷۸	۱۰۰/۰۰	۹۲۶۹	۱۰۰/۰۰	۱۷۰۴۷	بخش مرکزی
۵/۷۲	۴۴۵	۶۹/۰۸	۶۴۰۳	۴۰/۱۷	۶۸۴۸	شاغل
۰/۷۸	۶۱	۵/۴۳	۵۰۳	۲/۳۱	۵۶۴	بیکار / جویای کار /
۹/۳۷	۷۲۹	۱۶/۷۸	۱۵۵۵	۱۲/۴۰	۲۲۸۴	محل
۷۵/۰۴	۵۸۳۷	۰/۹۸	۹۱	۳۴/۷۷	۵۹۲۸	خانه دار
۰/۵۴	۴۲	۰/۸۶	۸۰	۰/۷۲	۱۲۲	دارای درآمد بدون کار
۷/۶۶	۵۹۶	۶/۴۳	۵۹۶	۶/۹۹	۱۱۹۲	سایر
۰/۸۷	۶۸	۰/۴۴	۴۱	۰/۶۴	۱۰۹	اظهار نشده
۱۰۰/۰۰	۷۵۲۲	۱۰۰/۰۰	۸۳۹۲	۱۰۰/۰۰	۱۵۹۱۴	بخش نوفل لوشاتو
۶/۶۶	۵۰۱	۶۱/۰۱	۵۱۲۰	۳۵/۳۲	۵۶۲۱	شاغل
۱/۶۹	۱۲۷	۶/۳۰	۵۲۹	۴/۱۲	۶۵۶	بیکار / جویای کار /
۱۲/۷۵	۹۵۹	۲۳/۷۸	۱۹۹۶	۱۸/۵۷	۲۹۵۵	محل
۶۷/۳۲	۵۰۶۴	۱/۰۶	۸۹	۳۲/۳۸	۵۱۵۳	خانه دار
۰/۷۶	۵۷	۱/۱۷	۹۸	۰/۹۷	۱۵۵	دارای درآمد بدون کار
۹/۹۴	۷۴۸	۶/۲۷	۵۲۶	۸/۰۱	۱۲۷۴	سایر
۰/۸۸	۶۶	۰/۴۱	۳۴	۰/۶۳	۱۰۰	اظهار نشده





# نقشه شهرستان ششم بهنگک بخش و دهستان

شماره عمومی همراه سال ۱۳۶۵

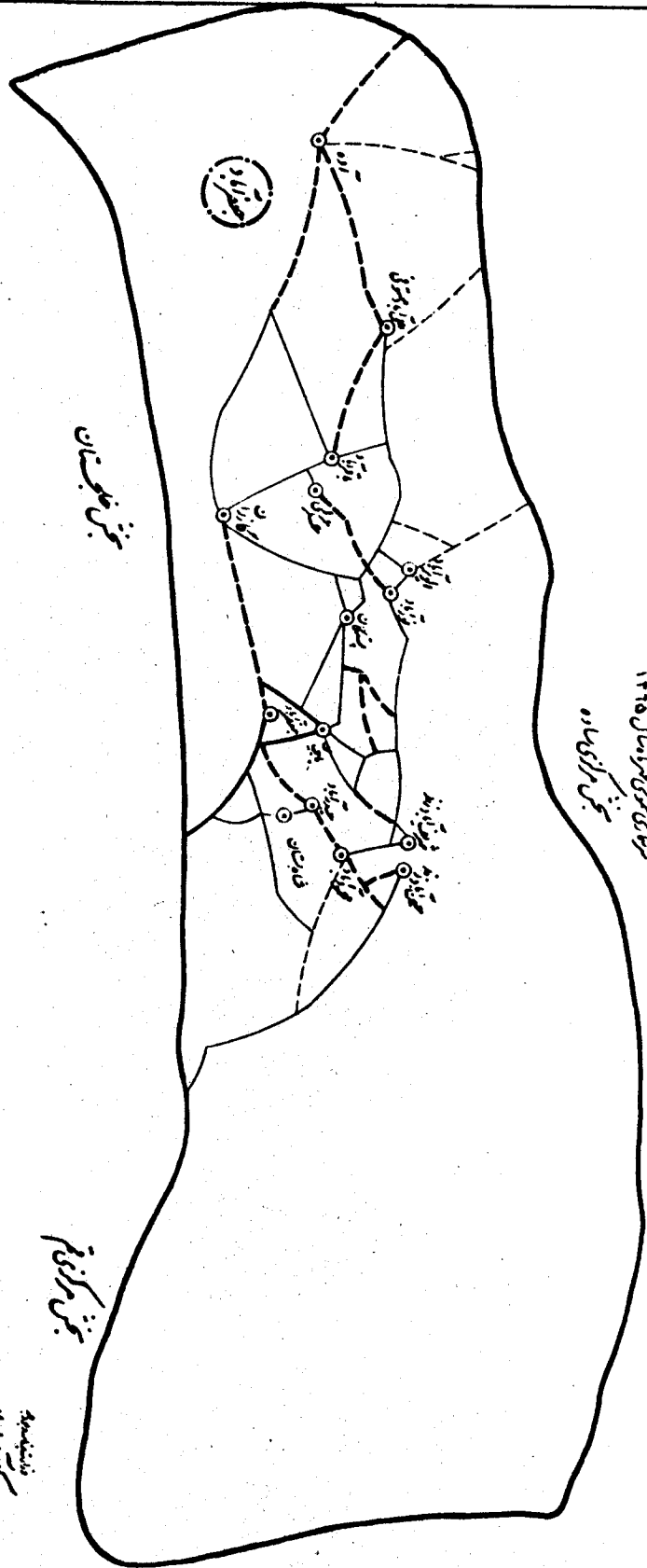


وزارت بهادر و پوز  
مرکز آمار ایران  
علامه


- — — — — مرز کشور
- ==== حدود شهرستان
- ==== حدود بخش
- حدود دهستان
- مرکز شهرستان
- نقشه شهری
- مرکز بخش (نقشه شهری)
- مرکز بخش (نقشه دهستانی) جهت سلسله نقشه
- مرکز بخش (نقشه دهستانی) جهت مرکز دهستان
- آبادی های ... به نسبت بیشتر از مرکز بخش



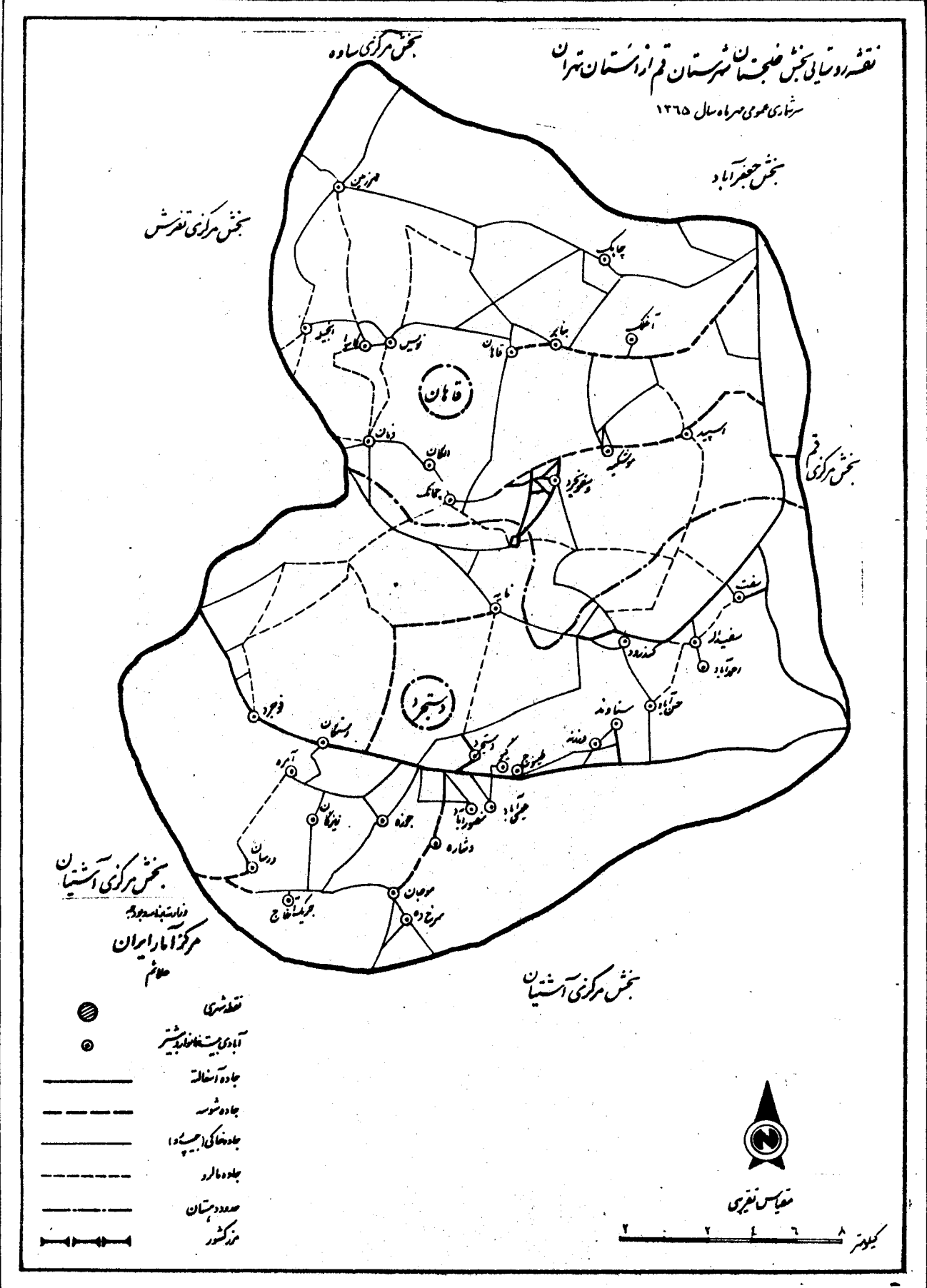
نقشه وسایل نقلیه جغرافیای شهرستان قم از استان تهران  
 شهری عمومی به وسایل سال ۱۳۳۵  
 بخش مرکزی ساده



- تلفنی
- سکونتگاه
- مکانهای دیدنی
- جاده‌ها
- مکانهای زیارتی
- پارکها
- مکانهای ورزشی
- مکانهای تفریحی



نقشه روستایی بخش ضلع شمال شهرستان قم از استان تهران  
 سرشماری عمومی همراه سال ۱۳۶۵



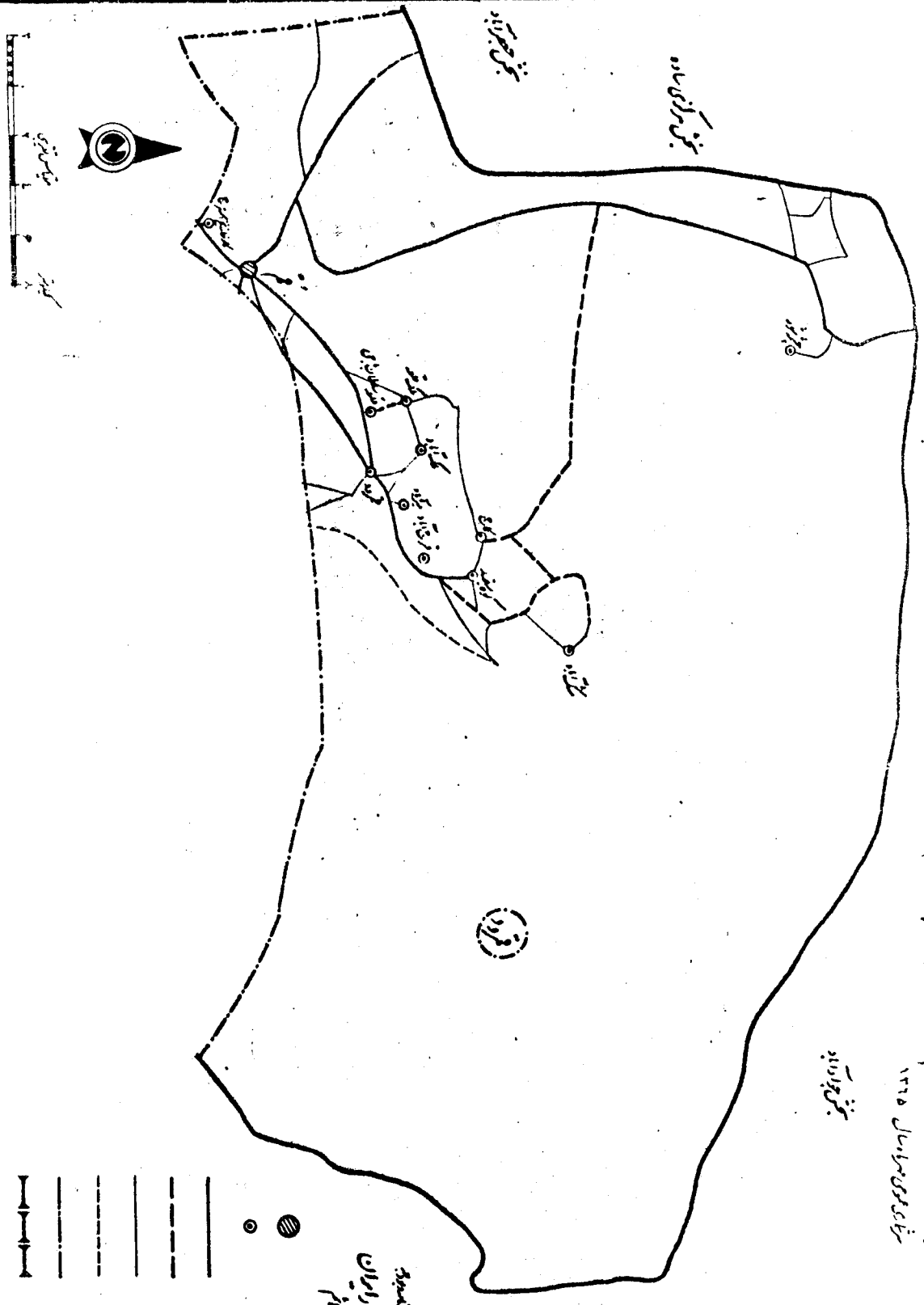
- نقطه شهری
- آبادی بیست خانگی بیشتر
- جاده آسفالت
- - - - جاده شوسه
- جاده خاکی (میسود)
- - - - جاده مالرو
- حدود دهستان
- مرکز دهستان

مقیاس تقریبی

کیلومتر

0 1 2 3 4 5 6 7 8

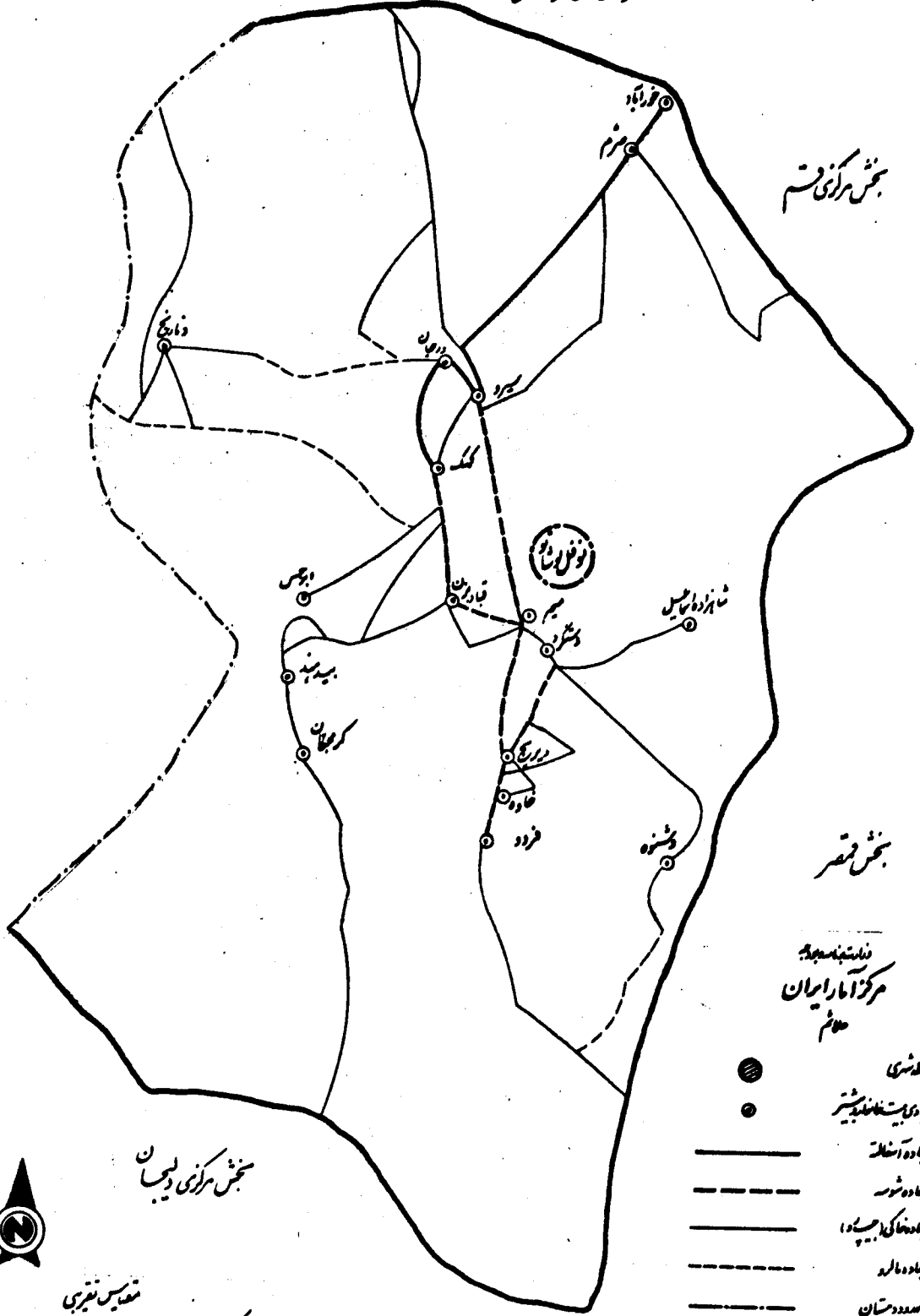
نقشه رودخانه‌های بخش مرکزی شهرستان قم از شهرستان تهران (دوستان مقود)  
 خاکی نوی سرانسال ۱۳۱۵







نقشه روستایی بخش نونل لوشا تو شهرستان قم از استان تهران (دهستان نونل لوشا تو)  
 شورای عمومی مردم سال ۱۳۶۵



دانشگاه شهید بهشتی  
 مرکز آمار ایران  
 حاتم





خصوصیات اجتماعی - اقتصادی آبادیهای دارایی کشور

شماره ردیف آبادی	آبادی	کلیه آبادی	مردان	زنان	جمعیت	فعالیت کشاورزی										
						جمعیت شغل	جمعیت باغوا	جمعیت عسالو شتر	جمعیت باغبانی	جمعیت دامپروری	جمعیت باغبانی	جمعیت باغبانی				
۱	۲	۳	۴	۵	۶	۷	۸	۹	۱۰	۱۱	۱۲	۱۳	۱۴	۱۵	۱۶	
	بخش جعفر آباد					۷۸۶۸	۴۷۹۱	۸۳۵۸	۱۰۰۰۰	۱۰۰۰۰						
	دهستان جعفر آباد					۷۸۲۱	۴۷۹۱	۸۳۵۸	۱۰۰۰۰	۱۰۰۰۰						
۱	ادریس آباد	۰۰۵۲۵۰			۳		۶									
۲	الوزیر آباد	۰۰۵۵۳۶			۲۹		۱۲۴									
۳	اوه	۰۰۵۰۲۹			۵۲۰		۱۱۵۹									
۴	ساقز آباد	۰۰۵۰۰۱			۱۷۲		۳۱۸									
۵	ساجیان	۰۰۵۰۲۴			۳۰۴		۱۲۱									
۶	پستگان	۰۰۵۰۱۵			۱۶۱		۲۵۵									
۷	شماره مشاع ۶	۰۰۵۰۱۹			۵		۸									
۸	جعفر آباد	۰۰۵۰۲۲			۱۱۱		۵۶۱									
۹	حسین آباد	۰۰۵۰۵۹			۳		۳									
۱۰	حسین آباد زنده	۰۰۵۰۶۰			۳۳		۳۴									
۱۱	حیدر آباد	۰۰۵۰۶۲			۴۲		۴۶									
۱۲	خدر آباد	۰۰۵۰۶۴			۱۹		۱۸									
۱۳	دولت آباد	۰۰۵۰۶۱			۱۰		۱۲									
۱۴	سعد آباد	۰۰۵۰۶۷			۱۵		۲۰									
۱۵	شاه پستان	۰۰۵۰۶۹			۵۷		۶۸									
۱۶	شریف آباد زنده	۰۰۵۰۷۵			۶۷		۹۶									
۱۷	شریف آباد گاو خونی	۰۰۵۰۶۶			۱۷		۱۶									
۱۸	شمس آباد	۰۰۵۰۷۷			۱۱		۲۱									
۱۹	صفدر	۰۰۵۰۷۸			۱۲		۲۰									
۲۰	مید آباد	۰۰۵۰۸۰			۱۵		۲۵									
۲۱	عبدل آباد پایین	۰۰۵۰۸۲			۴		۶									
۲۲	عسگر لی	۰۰۵۰۸۳			۴۹		۶۲									
۲۳	علی آباد نظر علی خان	۰۰۵۰۸۴			۳۳		۳۱									
۲۴	علی آباد مستوفی	۰۰۵۰۸۶			۳۵۱		۳۱۳									
۲۵	قزل آباد	۰۰۵۰۹۰			۳۱		۳۰									
۲۶	کریم آباد	۰۰۵۰۹۲			۲۰		۲۲									
۲۷	غازان	۰۰۵۰۹۳			۶۵۸		۶۸۴									
۲۸	محمود آباد	۰۰۵۰۹۵			۵۰۱		۵۶۱									
۲۹	مغیبل آباد	۰۰۵۱۰۰			۹		۲۱									
۳۰	نجم آباد	۰۰۵۱۱۱			۴۱		۲۰									
۳۱	نور آباد	۰۰۵۱۱۲			۹۲		۴۹									
	بخش خلجستان					۳۷۵۲	۶۹۶۶	۱۲۲۱۱	۱۴۲۵۹	۳۵۲۰						
	دهستان دستجرد					۲۳۷۱	۴۱۶۳	۶۶۱۸	۹۶۰۰	۲۳۰۰						
۱	احمد آباد	۰۰۵۰۲۰			۲۵		۵۶									
۲	امرہ	۰۰۵۰۲۶			۳۱		۵۹									
۳	چریک اغاج	۰۰۵۰۱۱			۳۰		۷۸									
۴	جوزه	۰۰۵۰۱۲			۲۴		۶۵									
۵	حسن آباد	۰۰۵۰۱۴			۴۰		۷۸									
۶	دستجرد	۰۰۵۰۲۴			۳۲۰		۵۲۵									
۷	رستگان	۰۰۵۰۲۷			۶۷		۵۸۱									
۸	روشنان	۰۰۵۰۲۷			۲۰		۸۲									
۹	زین گان	۰۰۵۰۲۹			۲۹۱		۲۰۲									
۱۰	سر خده	۰۰۵۰۳۱			۲۸		۵۸۱									

کد نوع راه آبادی: ۱، جاده اسفالتی، ۲، جاده خاکی، ۳، مارو، ۴، سایر راهها، ۵، نامشخص

شماره ردیف آبادی	بمغ مذکور سلسله آبادی	امکن مذکور سلسله آبادی	شورای اسلامی روستایی	دفتر جهاد سازندگی	مرکز خدمات روستایی	پایگاه خدمات بهداشت	آب لوله کشی	برق	دبستان	مدرسه راهنمایی	آموزش و تفریح کودکان	حمام	مرکز بهداشتی درمانی	خانه بهداشت	پزشک	دامپروری	بیمارستانی روستایی	صندوق پست	دفتر سرویس بهداشتی	مطبخ	دفتر سرویس بهداشتی	فروشگاه تعاونی	تعمیرگاه ماشین آلات کشاورزی	تعداد کوکوسفند بزرگ	تعداد گاو کوساله
۱۷	۱۸	۱۹	۲۰	۲۱	۲۲	۲۳	۲۴	۲۵	۲۶	۲۷	۲۸	۲۹	۳۰	۳۱	۳۲	۳۳	۳۴	۳۵	۳۶	۳۷	۳۸	۳۹	۴۰	۴۱	۴۲
	۹	۲۲	۲۷	۲	۱	۲	۲۴	۱۴	۲۱	۲	۱۱	۲۲	۴	۲	۲	۱	۲	۵	۰	۲	۱۰	۱۱	۰	۵۲۰۹	
	۹	۲۲	۲۷	۲	۱	۲	۲۲	۱۴	۲۱	۲	۱۱	۲۲	۴	۲	۲	۱	۲	۵	۰	۲	۱۰	۱۱	۰	۵۲۰۹	
۱	*	*	*	*	*	*	*	*	*	*	*	*	*	*	*	*	*	*	*	*	*	*	*	۲۴۰	
۲	*	*	*	*	*	*	*	*	*	*	*	*	*	*	*	*	*	*	*	*	*	*	*	۱۵۰۰	
۳	*	*	*	*	*	*	*	*	*	*	*	*	*	*	*	*	*	*	*	*	*	*	*	۱۵۵۰۰	
۴	*	*	*	*	*	*	*	*	*	*	*	*	*	*	*	*	*	*	*	*	*	*	*	۵۵۰۰	
۵	*	*	*	*	*	*	*	*	*	*	*	*	*	*	*	*	*	*	*	*	*	*	*	۱۸۰۰	
۶	*	*	*	*	*	*	*	*	*	*	*	*	*	*	*	*	*	*	*	*	*	*	*	۲۲۰۰۰	
۷	*	*	*	*	*	*	*	*	*	*	*	*	*	*	*	*	*	*	*	*	*	*	*	۶۵۰	
۸	*	*	*	*	*	*	*	*	*	*	*	*	*	*	*	*	*	*	*	*	*	*	*	۲۲۰۰	
۹	*	*	*	*	*	*	*	*	*	*	*	*	*	*	*	*	*	*	*	*	*	*	*	۰	
۱۰	*	*	*	*	*	*	*	*	*	*	*	*	*	*	*	*	*	*	*	*	*	*	*	۴۵۰	
۱۱	*	*	*	*	*	*	*	*	*	*	*	*	*	*	*	*	*	*	*	*	*	*	*	۲۵۰۰	
۱۲	*	*	*	*	*	*	*	*	*	*	*	*	*	*	*	*	*	*	*	*	*	*	*	۱۰۵۰	
۱۳	*	*	*	*	*	*	*	*	*	*	*	*	*	*	*	*	*	*	*	*	*	*	*	۴۵۰	
۱۴	*	*	*	*	*	*	*	*	*	*	*	*	*	*	*	*	*	*	*	*	*	*	*	۴۰۰	
۱۵	*	*	*	*	*	*	*	*	*	*	*	*	*	*	*	*	*	*	*	*	*	*	*	۵۰۰۰	
۱۶	*	*	*	*	*	*	*	*	*	*	*	*	*	*	*	*	*	*	*	*	*	*	*	۲۰۰	
۱۷	*	*	*	*	*	*	*	*	*	*	*	*	*	*	*	*	*	*	*	*	*	*	*	۲۰۰	
۱۸	*	*	*	*	*	*	*	*	*	*	*	*	*	*	*	*	*	*	*	*	*	*	*	۱۰۰	
۱۹	*	*	*	*	*	*	*	*	*	*	*	*	*	*	*	*	*	*	*	*	*	*	*	۲۵۰	
۲۰	*	*	*	*	*	*	*	*	*	*	*	*	*	*	*	*	*	*	*	*	*	*	*	۲۵۰	
۲۱	*	*	*	*	*	*	*	*	*	*	*	*	*	*	*	*	*	*	*	*	*	*	*	۵۵۰	
۲۲	*	*	*	*	*	*	*	*	*	*	*	*	*	*	*	*	*	*	*	*	*	*	*	۵۰۰	
۲۳	*	*	*	*	*	*	*	*	*	*	*	*	*	*	*	*	*	*	*	*	*	*	*	۱۴۰۰	
۲۴	*	*	*	*	*	*	*	*	*	*	*	*	*	*	*	*	*	*	*	*	*	*	*	۴۰۰۰	
۲۵	*	*	*	*	*	*	*	*	*	*	*	*	*	*	*	*	*	*	*	*	*	*	*	۱۰۰۰	
۲۶	*	*	*	*	*	*	*	*	*	*	*	*	*	*	*	*	*	*	*	*	*	*	*	۱۰	
۲۷	*	*	*	*	*	*	*	*	*	*	*	*	*	*	*	*	*	*	*	*	*	*	*	۱۰	
۲۸	*	*	*	*	*	*	*	*	*	*	*	*	*	*	*	*	*	*	*	*	*	*	*	۱۰	
۲۹	*	*	*	*	*	*	*	*	*	*	*	*	*	*	*	*	*	*	*	*	*	*	*	۱۰	
۳۰	*	*	*	*	*	*	*	*	*	*	*	*	*	*	*	*	*	*	*	*	*	*	*	۱۰	
۳۱	*	*	*	*	*	*	*	*	*	*	*	*	*	*	*	*	*	*	*	*	*	*	*	۱۰	
۳۲	*	*	*	*	*	*	*	*	*	*	*	*	*	*	*	*	*	*	*	*	*	*	*	۱۰	
۳۳	*	*	*	*	*	*	*	*	*	*	*	*	*	*	*	*	*	*	*	*	*	*	*	۱۰	
۳۴	*	*	*	*	*	*	*	*	*	*	*	*	*	*	*	*	*	*	*	*	*	*	*	۱۰	
۳۵	*	*	*	*	*	*	*	*	*	*	*	*	*	*	*	*	*	*	*	*	*	*	*	۱۰	
۳۶	*	*	*	*	*	*	*	*	*	*	*	*	*	*	*	*	*	*	*	*	*	*	*	۱۰	
۳۷	*	*	*	*	*	*	*	*	*	*	*	*	*	*	*	*	*	*	*	*	*	*	*	۱۰	
۳۸	*	*	*	*	*	*	*	*	*	*	*	*	*	*	*	*	*	*	*	*	*	*	*	۱۰	
۳۹	*	*	*	*	*	*	*	*	*	*	*	*	*	*	*	*	*	*	*	*	*	*	*	۱۰	
۴۰	*	*	*	*	*	*	*	*	*	*	*	*	*	*	*	*	*	*	*	*	*	*	*	۱۰	
۴۱	*	*	*	*	*	*	*	*	*	*	*	*	*	*	*	*	*	*	*	*	*	*	*	۱۰	
۴۲	*	*	*	*	*	*	*	*	*	*	*	*	*	*	*	*	*	*	*	*	*	*	*	۱۰	
۲۴۸۴	۲۶۵۰	۰	۲۶	۲۶	۱	۰	۱۶	۵	۵	۱	۴	۹	۱۲	۱۳	۴	۱	۵	۱۶	۰	۱	۱۷	۲۶	۰	۲۴۸۴	
۱۵۰۶	۱۶۳۵۰	۰	۱۵	۱۷	۱	۰	۹	۵	۵	۰	۲	۵	۱۰	۱۰	۵	۰	۵	۹	۰	۱	۱۷	۱۵	۰	۱۵۰۶	
۱۰	۲۸۰	*	*	*	*	*	*	*	*	*	*	*	*	*	*	*	*	*	*	*	*	*	*	۱۰	
۱۸	۵۲۰	*	*	*	*	*	*	*	*	*	*	*	*	*	*	*	*	*	*	*	*	*	*	۱۸	
۱۰	۴۰۰	*	*	*	*	*	*	*	*	*	*	*	*	*	*	*	*	*	*	*	*	*	*	۱۰	
۵	۲۵۰	*	*	*	*	*	*	*	*	*	*	*	*	*	*	*	*	*	*	*	*	*	*	۵	
۸	۱۲۰	*	*	*	*	*	*	*	*	*	*	*	*	*	*	*	*	*	*	*	*	*	*	۸	
۲۰۰	۱۲۰۰	*	*	*	*	*	*	*	*	*	*	*	*	*	*	*	*	*	*	*	*	*	*	۲۰۰	
۶۵	۴۰۰	*	*	*	*	*	*	*	*	*	*	*	*	*	*	*	*	*	*	*	*	*	*	۶۵	
۲۵	۱۹۰	*	*	*	*	*	*	*	*	*	*	*	*	*	*	*	*	*	*	*	*	*	*	۲۵	
۴۰	۱۲۰۰	*	*	*	*	*	*	*	*	*	*	*	*	*	*	*	*	*	*	*	*	*	*	۴۰	
۱۰	۴۰۰	*	*	*	*	*	*	*	*	*	*	*	*	*	*	*	*	*	*	*	*	*	*	۱۰	

خصوصیات اجتماعی - اقتصادی آبادیهای دارای سکنه شهرستان قم

شماره ردیف آبادی	آبادی	نوع راه آبادی (رکد)	تعداد خانوار	کل جمعیت	جمعیت عساکر بیشتر	جمعیت باسواد	جمعیت شامل	فعالیت کشاورزی								
								پرورش ماهی	پرورش زنبورسل	پرورش گاو و گوسفند	پرورش طیور	دامداری و پرورش	باغداری	زراعت		
۱	۲	۳	۴	۵	۶	۷	۸	۹	۱۰	۱۱	۱۲	۱۳	۱۴	۱۵	۱۶	
۱۱	سفت.....	۱	۲۹	۱۲۵	۱۰۹	۶۸	۳۲	*	*	*	*	*	*	*	*	
۱۲	مفید اله.....	۱	۲۰	۱۱۶	۹۰	۵۱	۲۸	*	*	*	*	*	*	*	*	
۱۳	مشاوند.....	۲	۵۲	۲۲۲	۱۹۱	۱۱۴	۵۰	*	*	*	*	*	*	*	*	
۱۴	طینوچ.....	۱	۱۰۱	۲۹۰	۲۶۶	۱۲۵	۷۵	*	*	*	*	*	*	*	*	
۱۵	عیسی آباد.....	۲	۵۲	۲۳۵	۲۰۶	۱۰۱	۵۱	*	*	*	*	*	*	*	*	
۱۶	فوجرد.....	۱	۱۹۰	۸۰۴	۷۱۵	۴۰	۱۹۶	*	*	*	*	*	*	*	*	
۱۷	قلعه پیغمبریه.....	۲	۲	۱۲	۱۲	۶	۳	*	*	*	*	*	*	*	*	
۱۸	کندرود.....	۱	۹۳	۴۱۶	۳۲۳	۱۸۷	۱۲۶	*	*	*	*	*	*	*	*	
۱۹	کیاب.....	۳	۹	۴۰	۳۶	۱۹	۱۰	*	*	*	*	*	*	*	*	
۲۰	گندمکاشک.....	۴	۱	۶	۶	۴	۲	*	*	*	*	*	*	*	*	
۲۱	ژیو.....	۳	۲۲۳	۶۶۶	۳۷۸	۲۳۲	۳۱۱	*	*	*	*	*	*	*	*	
۲۲	مرخه بیلا.....	۲	۱	۴	۴	۲	۳	*	*	*	*	*	*	*	*	
۲۳	مقبول آباد.....	۱	۲	۷۱	۱۵	۱۱	۵	*	*	*	*	*	*	*	*	
۲۴	ملکبیک.....	۱	۱	۱	۱	۰	۱	*	*	*	*	*	*	*	*	
۲۵	منصور آباد.....	۲	۸۹	۲۷۲	۳۰۰	۱۴۶	۶۶	*	*	*	*	*	*	*	*	
۲۶	موجان.....	۲	۱۰۸	۴۶۵	۴۲۲	۲۶۹	۹۸	*	*	*	*	*	*	*	*	
۲۷	شایه.....	۲	۲۱۱	۸۶۴	۷۳۷	۳۸۰	۲۳۲	*	*	*	*	*	*	*	*	
۲۸	نور آباد.....	۱	۲	۱۲	۱۱	۶	۴	*	*	*	*	*	*	*	*	
۲۹	ورزته.....	۲	۲۲	۶۶۹	۱۴۸	۸۳	۳۴	*	*	*	*	*	*	*	*	
۳۰	ورمان.....	۲	۴۱	۱۵۹	۱۴۹	۳۶	۴۸	*	*	*	*	*	*	*	*	
۳۱	وقاره.....	۲	۱۰۶	۶۸۹	۶۱۴	۳۲۹	۱۰۹	*	*	*	*	*	*	*	*	
۳۲	هفت آباد.....	۲	۷	۳۴	۲۸	۲۲	۸	*	*	*	*	*	*	*	*	
دهستان قاهمان																
۱	ابدانک.....	۲	۳	۲۱	۱۸	۱۰	۴	*	*	*	*	*	*	*	*	
۲	احمد آباد.....	۳	۱	۱	۱	۰	۱	*	*	*	*	*	*	*	*	
۳	امپید.....	۲	۴۴	۲۴۰	۱۸۹	۱۱۲	۵۸	*	*	*	*	*	*	*	*	
۴	انگلیک.....	۲	۳۴	۱۱۱	۱۰۰	۴۵	۳۲	*	*	*	*	*	*	*	*	
۵	الغان.....	۲	۲۹	۱۶۲	۱۵۲	۶۷	۲۸	*	*	*	*	*	*	*	*	
۶	انارک.....	۲	۱	۳	۳	۳	۳	*	*	*	*	*	*	*	*	
۷	انجیله.....	۲	۱۲۵	۵۹۲	۵۱۶	۲۹۹	۱۹۴	*	*	*	*	*	*	*	*	
۸	بشایر.....	۲	۵۴	۲۰۴	۱۷۱	۹۹	۶۴	*	*	*	*	*	*	*	*	
۹	بندک.....	۳	۹	۵۲	۴۳	۲۷	۱۵	*	*	*	*	*	*	*	*	
۱۰	چمرقان.....	۲	۱۰	۲۷	۲۴	۱۱	۷	*	*	*	*	*	*	*	*	
۱۱	چاهک.....	۲	۱۰۰	۲۹۵	۳۳۹	۱۸۶	۱۰۱	*	*	*	*	*	*	*	*	
۱۲	چاهک بیلا.....	۳	۴	۴	۴	۲	۴	*	*	*	*	*	*	*	*	
۱۳	چماکک.....	۲	۲۳	۱۵۱	۱۳۹	۸۲	۴۳	*	*	*	*	*	*	*	*	
۱۴	چمن.....	۳	۱	۱	۱	۰	۱	*	*	*	*	*	*	*	*	
۱۵	ریته.....	۲	۳	۱۶	۱۴	۱۰	۴	*	*	*	*	*	*	*	*	
۱۶	مولقان.....	۲	۷	۲۵	۲۲	۱۸	۱۳	*	*	*	*	*	*	*	*	
۱۷	علی خان بیگی.....	۳	۱	۱۰	۹	۴	۲	*	*	*	*	*	*	*	*	
۱۸	قاهان.....	۲	۱۴۶	۶۶۴	۵۵۲	۳۵۸	۱۷۹	*	*	*	*	*	*	*	*	
۱۹	کاسو.....	۲	۹۶	۲۷۲	۲۴۶	۱۰۰	۵۵	*	*	*	*	*	*	*	*	
۲۰	گروکی.....	۲	۴	۲۱	۱۸	۱۱	۱۰	*	*	*	*	*	*	*	*	
۲۱	ملک آباد.....	۲	۴	۱۹	۱۷	۳	۷	*	*	*	*	*	*	*	*	

کل نوع راه آبادی: ۱. جاده اسفالت، ۲. جاده شوسه، ۳. جاده خاکی، ۳. مارو، ۴. سایر (ارتگاه راه آهن، بارگاه آبی، ۵. ناشخص غ)

تعداد گاو و گوساله	تعداد گوسفند و بز	تعمیرگاه ماشین آلات کش درزی	فروشگاه تعاونی	دستری به وسیله تعاونی در آبادی	تلفن	دستری به روزنامه و مجله در آبادی	صندوق پست	بیمار و دامی در روستایی	داپزشک تخم‌پوشین دامپروری	پزشک	خانه بهداشت	مرکز بهداشتی درمانی	حمام	آموزشگاه نخست برداشت میوه	مدرسه راهنمایی	دبستان	برق	آب لوله کشی	پایگاه خدمات بست بیج	مرکز خدمات درمانی	دفتر جهاد سازندگی	شورای اسلامی روستایی	امکن مذکور سلسله انان	بنج مذکور سلسله انان	شماره در دفتر آبادی
۴۲	۴۱	۴۰	۳۹	۳۸	۳۷	۳۶	۳۵	۳۴	۳۳	۳۲	۳۱	۳۰	۲۹	۲۸	۲۷	۲۶	۲۵	۲۴	۲۳	۲۲	۲۱	۲۰	۱۹	۱۸	۱۷
۳۰	۸۰۰							*					*					*					*		۱۱
۵	۳۰۰												*					*					*		۱۲
۲۰	۸۰۰		*					*				*	*					*				*	*	*	۱۳
۱۰	۲۵۰		*				*					*	*					*				*	*	*	۱۴
۱۲	۵۰۰		*	*								*	*					*				*	*	*	۱۵
۱۵۰	۱۲۰۰		*								*	*	*					*				*	*	*	۱۶
۱	۵۰												*					*				*	*	*	۱۷
۶۰	۳۰۰			*								*	*					*				*	*	*	۱۸
۱۴	۸۰											*	*					*				*	*	*	۱۹
۱	.											*	*					*				*	*	*	۲۰
۳۰۰	۲۰۰۰		*	*			*		*	*	*	*	*		*	*	*	*	*	*	*	*	*	*	۲۱
۵	۲۰۰									*	*	*	*		*	*	*	*	*	*	*	*	*	*	۲۲
۳۵	۲۰											*	*		*	*	*	*	*	*	*	*	*	*	۲۳
.	.			*								*	*		*	*	*	*	*	*	*	*	*	*	۲۴
۱۰	۲۲۰		*	*			*		*	*	*	*	*		*	*	*	*	*	*	*	*	*	*	۲۵
۲۰	۱۰۰۰		*	*			*	*	*	*	*	*	*		*	*	*	*	*	*	*	*	*	*	۲۶
۲۵۰	۱۳۰۰		*	*			*	*	*	*	*	*	*		*	*	*	*	*	*	*	*	*	*	۲۷
۱۰	۷۰		*	*			*	*	*	*	*	*	*		*	*	*	*	*	*	*	*	*	*	۲۸
۶۰	۶۵۰		*	*			*	*	*	*	*	*	*		*	*	*	*	*	*	*	*	*	*	۲۹
۱۰	۶۰۰		*	*			*	*	*	*	*	*	*		*	*	*	*	*	*	*	*	*	*	۳۰
۵۰	۱۰۰۰		*	*			*	*	*	*	*	*	*		*	*	*	*	*	*	*	*	*	*	۳۱
۲	۵۰						*	*	*	*	*	*	*		*	*	*	*	*	*	*	*	*	*	۳۲
۹۷۸	۱۰۲۰۰	.	۱۱	۹	.	.	۷	.	۱	۲	۴	۳	۱۵	۴	۷	۱۵	۱۰	۶	.	.	۲	۱۷	۲۲	۸	۱
.	۲۰۰																								۲
۲	.																								۳
۲۰	۱۷۰۰		*	*			*	*	*	*	*	*	*		*	*	*	*	*	*	*	*	*	*	۴
۲۰	۷۵			*			*	*	*	*	*	*	*		*	*	*	*	*	*	*	*	*	*	۵
۱۵	۶۰۰		*	*			*	*	*	*	*	*	*		*	*	*	*	*	*	*	*	*	*	۶
.	.						*	*	*	*	*	*	*		*	*	*	*	*	*	*	*	*	*	۷
۲۰۰	۶۰۰		*	*			*	*	*	*	*	*	*		*	*	*	*	*	*	*	*	*	*	۸
۵۰	۲۰۰		*	*			*	*	*	*	*	*	*		*	*	*	*	*	*	*	*	*	*	۹
۶	۵۰۰						*	*	*	*	*	*	*		*	*	*	*	*	*	*	*	*	*	۱۰
۳	.						*	*	*	*	*	*	*		*	*	*	*	*	*	*	*	*	*	۱۱
۲۰۰	۲۶۰۰		*	*			*	*	*	*	*	*	*		*	*	*	*	*	*	*	*	*	*	۱۲
.	.																								۱۳
۳۰	۲۲۰															*	*	*	*	*	*	*	*	*	۱۴
.	.																								۱۵
۲	۱۵																					*	*	*	۱۶
.	.																					*	*	*	۱۷
۶	۱۰۰		*	*			*	*	*	*	*	*	*		*	*	*	*	*	*	*	*	*	*	۱۸
۱۵۰	۸۰۰		*	*			*	*	*	*	*	*	*		*	*	*	*	*	*	*	*	*	*	۱۹
۶۰	۳۰۰		*	*			*	*	*	*	*	*	*		*	*	*	*	*	*	*	*	*	*	۲۰
۲	۳۰۰												*												۲۱
۴	۴۰												*												

خصوصیات اجتماعی - اقتصادی آبادیهای دارای سکنه شهرستان قم

شماره ردیف آبادی	آبادی	کد آبادی	نوع راه آبادی (کد)	تعداد خانوار	کل جمعیت	جمعیت عمارات بیشتر	جمعیت باسواد	جمعیت شغل	نوعیت جمعیت						
									زراعت	باغداری	دامداری دامپروری	پرورش طیور	پرورش گاو شیری	پرورش بز و گوسفند	پرورش ماهی
۱	۲	۳	۴	۵	۶	۷	۸	۹	۱۰	۱۱	۱۲	۱۳	۱۴	۱۵	۱۶
۲۲	موشکبه	۰۰۵۸۹۲	۲	۲۱	۸۳	۶۹	۳۸	۲۰	*	*	*	*	*	*	*
۲۳	مهرزمین	۰۰۵۸۹۳	۲	۱۳۶	۷۱۰	۵۵۶	۳۵۲	۲۳۶	*	*	*	*	*	*	*
۲۴	نویس	۰۰۵۸۹۵	۲	۱۴۵	۴۶۴	۴۲۳	۲۴۸	۱۳۶	*	*	*	*	*	*	*
۲۵	وسقوتچرد	۰۰۵۸۹۷	۲	۱۰۲	۳۹۷	۳۳۲	۱۸۹	۸۱	*	*	*	*	*	*	*
۲۶	وشان	۰۰۵۸۹۹	۲	۴۷	۳۳۱	۲۸۱	۷۲	۴۷	*	*	*	*	*	*	*
بخش مرکزی															
دهستان اهر دشرقی															
۱	ابر اهیم آباد	۰۰۵۹۹۱	۳	۱	۴	۴	۲	۲	۱۱۱	۸۷	۱۰۰	۲۳	۱۱۱	۱۱۱	۱
۲	اکندریه	۰۰۵۹۹۵	۳	۱	۲	۲	۲	۲	*	*	*	*	*	*	*
۳	احلام آباد	۰۰۵۹۹۶	۳	۶۱	۲۵۷	۲۰۷	۱۱۴	۸۱	*	*	*	*	*	*	*
۴	اشبارهای قم	۰۰۶۰۰۰	۱	۱	۲	۲	۲	۲	*	*	*	*	*	*	*
۵	ایستگاه مواریان	۰۰۶۰۰۲	۲	۲	۱۰	۶	۵	۲	*	*	*	*	*	*	*
۶	باغ یک	۰۰۶۰۰۵	۲	۳۱	۱۵۲	۱۱۹	۷۱	۳۱	*	*	*	*	*	*	*
۷	بشارت آباد	۰۰۶۰۰۸	۲	۱۵	۵۲	۴۹	۲۱	۱۵	*	*	*	*	*	*	*
۸	بشایر	۰۰۶۰۰۹	۲	۱	۱۲	۹	۶	۲	*	*	*	*	*	*	*
۹	بوزبور آباد	۰۰۶۰۱۰	۲	۱	۲	۲	۲	۱	*	*	*	*	*	*	*
۱۰	تاج خاتون	۰۰۶۰۱۴	۲	۶۸	۲۷۳	۲۳۸	۱۴۰	۸۶	*	*	*	*	*	*	*
۱۱	چگنی	۰۰۶۰۱۶	۲	۲	۱۵	۱۲	۱۲	۲	*	*	*	*	*	*	*
۱۲	چلیل آباد	۰۰۶۰۱۷	۲	۱	۲	۲	۰	۱	*	*	*	*	*	*	*
۱۳	چند آب	۰۰۶۰۱۸	۲	۲۰۹	۹۸۶	۷۸۳	۴۹۳	۲۵۳	*	*	*	*	*	*	*
۱۴	چهر بلاغ	۰۰۶۰۲۰	۲	۲	۴	۴	۲	۲	*	*	*	*	*	*	*
۱۵	چلوکبایی سفا	۰۰۶۰۲۲	۱	۲	۹	۷	۳	۲	*	*	*	*	*	*	*
۱۶	حسین آباد	۰۰۶۰۲۴	۲	۱	۱	۱	۰	۱	*	*	*	*	*	*	*
۱۷	خنجر آباد	۰۰۶۰۲۶	۲	۱۱	۳۸	۳۱	۱۹	۱۵	*	*	*	*	*	*	*
۱۸	دامداری مهرنگداری کمرنگه	۰۰۶۰۲۷	۳	۲	۵	۵	۱	۵	*	*	*	*	*	*	*
۱۹	درویش بیگی	۰۰۶۰۳۰	۲	۱	۲	۲	۰	۲	*	*	*	*	*	*	*
۲۰	دیز بیجان	۰۰۶۰۳۲	۲	۵۵	۱۸۵	۱۶۷	۸۴	۶۳	*	*	*	*	*	*	*
۲۱	راهرچرد	۰۰۶۰۳۳	۱	۱۶۹	۵۸۲	۵۲۷	۳۱۱	۱۳۶	*	*	*	*	*	*	*
۲۲	زواریان	۰۰۶۰۳۴	۱	۱۲۵	۴۳۹	۳۷۹	۲۱۸	۱۱۴	*	*	*	*	*	*	*
۲۳	زیبکان	۰۰۶۰۳۵	۲	۲	۵	۵	۱	۲	*	*	*	*	*	*	*
۲۴	سعادت آباد	۰۰۶۰۳۷	۲	۱	۲	۲	۰	۲	*	*	*	*	*	*	*
۲۵	سلفچکان	۰۰۶۰۳۸	۱	۱۶۱	۶۶۶	۵۵۵	۳۰۳	۲۰۲	*	*	*	*	*	*	*
۲۶	سنجدان	۰۰۶۰۴۰	۲	۱۴۳	۶۶۳	۵۵۲	۳۲۴	۱۳۴	*	*	*	*	*	*	*
۲۷	سیدو تپه سلام	۰۰۶۰۴۲	۱	۴	۱۷	۱۲	۱۳	۵	*	*	*	*	*	*	*
۲۸	شرکت کشاورزی و دامپروری انارستان	۰۰۶۰۴۴	۲	۶	۲۰	۱۸	۸	۸	*	*	*	*	*	*	*
۲۹	شور آب	۰۰۶۰۴۷	۱	۹	۵۶	۴۴	۲۶	۲۲	*	*	*	*	*	*	*
۳۰	شیرین آباد	۰۰۶۰۴۸	۲	۱	۹	۸	۶	۳	*	*	*	*	*	*	*
۳۱	ظلاب	۰۰۶۰۵۱	۱	۱۰	۴۷	۴۰	۱۶	۱۶	*	*	*	*	*	*	*
۳۲	عباس آباد	۰۰۶۰۵۲	۱	۲	۵	۵	۱	۵	*	*	*	*	*	*	*
۳۳	علی آباد	۰۰۶۰۵۴	۲	۲	۵	۵	۴	۵	*	*	*	*	*	*	*
۳۴	علی آباد تقی خان	۰۰۶۰۵۶	۲	۲	۱۰	۹	۳	۳	*	*	*	*	*	*	*
۳۵	عناایت بیگ	۰۰۶۰۵۷	۲	۶۹	۲۴۹	۱۹۴	۱۱۰	۷۳	*	*	*	*	*	*	*
۳۶	غیاث آباد	۰۰۶۰۵۵	۲	۱	۱	۱	۰	۱	*	*	*	*	*	*	*

کد راه آبادی: جاده استان ۱، جاده شوش ۲، جاده خاکی ۳، مارو ۴، سایر راههای محلی و راه آبی ۵، ناخس ۶

تعداد گاو و گوساله	تعداد گوسفند و بز	تیمبرگاه آهکین آلات درزی	فروشگاه تعاونی	دسترسی به وسیله نقلیه عمومی آردی	دسترسی به روزنامه و مجله آردی	صندوق پست	بیمار و دامای روستایی	دانشگاه کیمیا در اهنگ	پزشک	خانه بهداشت	مرکز بهداشتی درمانی	حمام	آموزش و تفریح برای کودکان	مدرسه راهنمایی	دبستان	برق	آب لوله کشی	پایگاه خدمات بروج	مرکز خدمات روستایی	دفتر بهداشت از زندگی	شورای اسلامی روستایی	اماکن مذهبی مسلمانان	بنای مذهبی مسلمانان	شماره ردیف آبادی
۴۲	۴۱	۴۰	۳۹	۳۸	۳۷	۳۶	۳۵	۳۴	۳۳	۳۱	۳۰	۲۹	۲۸	۲۷	۲۶	۲۵	۲۴	۲۳	۲۲	۲۱	۲۰	۱۹	۱۸	۱۷
۱۶	۴۵۰			*											*						*			۲۲
۲۰	۱۰۰۰		*	*						*		*		*	*	*				*	*	*	*	۲۳
۱۰	۱۵۰		*	*		*			*	*		*		*	*	*			*	*	*	*	*	۲۴
۶۰	۲۰۰		*	*					*	*		*		*	*	*			*	*	*	*	*	۲۵
۵۰	۵۰		*	*					*	*		*		*	*	*			*	*	*	*	*	۲۶
۶۶۲۷	۱۲۲۷۷۶	۰	۲۲	۳۱	۶	۲	۱۸	۹	۱	۱۳	۱۵	۶۴	۱۰	۱۱	۵۲	۶۵	۴۶	۴	۵	۱	۶۱	۸۵	۲۵	
۷۶۸	۲۰۷۰۲	۰	۱۳	۱۵	۴	۱	۶	۲	۰	۸	۲	۲۹	۲	۸	۱۸	۳۱	۱۶	۲	۳	۰	۲۱	۳۲	۷	۱
۰	۰																							۲
۱	۱۰۰۰		*								*	*	*	*	*	*	*	*	*	*	*	*	*	۳
۰	۰										*	*	*	*	*	*	*	*	*	*	*	*	*	۴
۰	۰										*	*	*	*	*	*	*	*	*	*	*	*	*	۵
۰	۰										*	*	*	*	*	*	*	*	*	*	*	*	*	۶
۰	۰										*	*	*	*	*	*	*	*	*	*	*	*	*	۷
۱۵	۱۵۰		*							*	*	*	*	*	*	*	*	*	*	*	*	*	*	۸
۲۰	۲۰۰		*	*						*	*	*	*	*	*	*	*	*	*	*	*	*	*	۹
۰	۰									*	*	*	*	*	*	*	*	*	*	*	*	*	*	۱۰
۵۶	۲۰۰۰		*	*			*			*	*	*	*	*	*	*	*	*	*	*	*	*	*	۱۱
۰	۰									*	*	*	*	*	*	*	*	*	*	*	*	*	*	۱۲
۰	۰									*	*	*	*	*	*	*	*	*	*	*	*	*	*	۱۳
۲۰	۲۸۰۰		*	*		*	*	*	*	*	*	*	*	*	*	*	*	*	*	*	*	*	*	۱۴
۰	۶۰									*	*	*	*	*	*	*	*	*	*	*	*	*	*	۱۵
۰	۰									*	*	*	*	*	*	*	*	*	*	*	*	*	*	۱۶
۱	۸۰									*	*	*	*	*	*	*	*	*	*	*	*	*	*	۱۷
۰	۵۰									*	*	*	*	*	*	*	*	*	*	*	*	*	*	۱۸
۰	۶۵۰									*	*	*	*	*	*	*	*	*	*	*	*	*	*	۱۹
۰	۰									*	*	*	*	*	*	*	*	*	*	*	*	*	*	۲۰
۴۰	۹۰۰		*	*		*	*	*	*	*	*	*	*	*	*	*	*	*	*	*	*	*	*	۲۱
۱۵۰	۹۰۰		*	*	*	*	*	*	*	*	*	*	*	*	*	*	*	*	*	*	*	*	*	۲۲
۱۰	۰		*	*		*	*	*	*	*	*	*	*	*	*	*	*	*	*	*	*	*	*	۲۳
۱	۳۵							*													*	*	*	۲۴
۲	۰																				*	*	*	۲۵
۱۲	۱۸۰۰		*	*	*	*	*	*	*	*	*	*	*	*	*	*	*	*	*	*	*	*	*	۲۶
۶	۲۷۰۰		*	*	*	*	*	*	*	*	*	*	*	*	*	*	*	*	*	*	*	*	*	۲۷
۰	۰				*																*	*	*	۲۸
۱۰۰	۱۷۰۲																				*	*	*	۲۹
۷۰	۲۵۰			*																	*	*	*	۳۰
۵	۰			*																	*	*	*	۳۱
۰	۵۰۰			*																	*	*	*	۳۲
۲۵	۱۰۲			*																	*	*	*	۳۳
۱	۱۰۰																				*	*	*	۳۴
۰	۱۴																				*	*	*	۳۵
۷	۲۵۰											*	*	*	*	*	*	*	*	*	*	*	*	۳۶
۰	۰											*	*	*	*	*	*	*	*	*	*	*	*	

خصوصیات اجتماعی - اقتصادی آبادیهای دارای سکنه شهرستان دم

شماره ردیف آبادی	آبادی	کد آبادی	نوع راه آبادی (کد)	تعداد خانوار	کل جمعیت	جمعیت عمال و بیشتر	جمعیت باسواد	جمعیت شامل	تفصیلات کشاورزی						
									زراعت	باغداری	دامداری دامپروری	پرورش طیور	پرورش گاو و گاوین	پرورش بز و گوسفند	پرورش ماهی
۱	۲	۳	۴	۵	۶	۷	۸	۹	۱۰	۱۱	۱۲	۱۳	۱۴	۱۵	۱۶
۲۷	فتح آباد.....	۰۰۶۰۵۸	۲	۱۰	۲۲	۲۸	۱۴	۱۵	*	*	*	*	*	*	*
۲۸	قاسمی بیلا.....	۰۰۶۰۶۲	۲	۲۴	۱۲۲	۱۰۸	۵۸	۴۰	*	*	*	*	*	*	*
۲۹	قاسمی بیگ.....	۰۰۶۰۶۳	۲	۱	۲	۲	۲	۳	*	*	*	*	*	*	*
۴۰	قاسمی پایین.....	۰۰۶۰۶۴	۲	۱۲	۶۲	۵۲	۲۴	۲۳	*	*	*	*	*	*	*
۴۱	قره تپه.....	۰۰۶۰۶۵	۲	۸	۶	۰	۰	۵	*	*	*	*	*	*	*
۴۲	قره سو.....	۰۰۶۰۶۶	۲	۱۹	۷۶	۶۴	۲۶	۲۰	*	*	*	*	*	*	*
۴۳	قلعه اله قلی.....	۰۰۶۰۶۷	۲	۶	۲۷	۲۲	۱۱	۱۴	*	*	*	*	*	*	*
۴۴	قوری کچل.....	۰۰۶۰۶۸	۲	۵	۱۴	۱۲	۴	۴	*	*	*	*	*	*	*
۴۵	کار خانجات مبارک.....	۰۰۶۰۶۹	۲	۴	۱۹	۱۲	۹	۴	*	*	*	*	*	*	*
۴۶	کار خانته کچ سلف چکان.....	۰۰۶۰۷۰	۱	۴	۲	۲	۰	۱	*	*	*	*	*	*	*
۴۷	کشت و صنعت قم چوجه.....	۰۰۶۰۷۲	۲	۸	۶	۰	۰	۴	*	*	*	*	*	*	*
۴۸	کفشگر ان.....	۰۰۶۰۷۵	۲	۱۰	۸	۳	۲	۵	*	*	*	*	*	*	*
۴۹	محمد بیگ.....	۰۰۶۰۷۹	۲	۲۵	۸۶	۶۸	۳۶	۱۹	*	*	*	*	*	*	*
۵۰	مرغداری ابیر اهیم راد.....	۰۰۶۰۸۰	۱	۱	۲	۲	۱	۲	*	*	*	*	*	*	*
۵۱	مزرعه ایمن تلو.....	۰۰۶۰۸۱	۲	۱	۲	۰	۰	۲	*	*	*	*	*	*	*
۵۲	مزرعه ستن.....	۰۰۶۰۸۲	۱	۱	۵	۳	۱	۱	*	*	*	*	*	*	*
۵۳	شیجه.....	۰۰۶۰۸۸	۲	۶	۴۰	۳۴	۲۰	۱۰	*	*	*	*	*	*	*
۵۴	یکه بیاغ.....	۰۰۶۰۸۹	۲	۱۱۵	۵۱۶	۴۲۱	۲۵۷	۱۰۵	*	*	*	*	*	*	*
دهستان طغرود															
۱	اور مکن.....	۰۰۶۱۹۲	۲	۲	۱۲	۱۱	۱۱	۳	*	*	*	*	*	*	*
۲	ترخوران.....	۰۰۶۱۹۵	۲	۴	۲۸	۲۶	۶	۴	*	*	*	*	*	*	*
۳	دولت آباد.....	۰۰۶۲۰۸	۱	۶۶	۲۸۸	۲۵۲	۱۱۶	۶۵	*	*	*	*	*	*	*
۴	دیزار.....	۰۰۶۲۰۹	۲	۹	۴۲	۳۹	۲۴	۱۶	*	*	*	*	*	*	*
۵	طغرود.....	۰۰۶۲۱۵	۲	۱۱۵	۴۶۳	۴۰۸	۲۲۱	۱۲۹	*	*	*	*	*	*	*
۶	کلاغ نشین.....	۰۰۶۲۲۲	۲	۱۶	۶۰	۵۱	۲۵	۱۳	*	*	*	*	*	*	*
۷	گلستان.....	۰۰۶۲۲۸	۲	۱۱	۶۰	۵۲	۳۰	۱۲	*	*	*	*	*	*	*
۸	لاچینک.....	۰۰۶۲۳۱	۲	۱۰	۱۰	۸	۱	۵	*	*	*	*	*	*	*
دهستان قمرود															
۱	احمد آباد خمینی.....	۰۰۶۲۹۲	۱	۸	۳۶	۲۹	۱۲	۱۰	*	*	*	*	*	*	*
۲	اکبر آباد.....	۰۰۶۲۹۵	۱	۲	۷	۶	۱	۲	*	*	*	*	*	*	*
۳	البرز.....	۰۰۶۲۹۶	۱	۶	۲۸	۲۴	۳	۵	*	*	*	*	*	*	*
۴	الهیار.....	۰۰۶۲۹۷	۲	۱۱	۶۱	۵۶	۲۶	۱۲	*	*	*	*	*	*	*
۵	امیر آباد گنجی.....	۰۰۶۲۹۹	۲	۴	۲۰	۲۰	۱۰	۴	*	*	*	*	*	*	*
۶	بیاغنو.....	۰۰۶۳۰۲	۱	۶	۲۹	۲۲	۱۰	۴	*	*	*	*	*	*	*
۷	بیانک.....	۰۰۶۳۰۲	۲	۱۷	۸۱	۷۱	۴۹	۳۰	*	*	*	*	*	*	*
۸	بباقر آباد.....	۰۰۶۳۰۴	۲	۲	۲۱	۱۴	۸	۴	*	*	*	*	*	*	*
۹	تعاونی شماره یک.....	۰۰۶۳۰۹	۲	۱	۵	۲	۲	۱	*	*	*	*	*	*	*
۱۰	جعفر آباد.....	۰۰۶۳۱۱	۲	۲	۱۸	۱۲	۱	۸	*	*	*	*	*	*	*
۱۱	چاه عباس جعفری.....	۰۰۶۳۱۸	۲	۱	۵	۴	۱	۲	*	*	*	*	*	*	*
۱۲	چم عسگر آباد.....	۰۰۶۳۲۶	۲	۸	۸	۳	۲	۸	*	*	*	*	*	*	*
۱۳	چشمه غور.....	۰۰۶۳۲۷	۲	۳۶	۱۸۴	۱۳۵	۷۷	۳۷	*	*	*	*	*	*	*
۱۴	حاجی آباد.....	۰۰۶۳۳۰	۲	۸	۷	۷	۵	۴	*	*	*	*	*	*	*
۱۵	دانش بیلاغ.....	۰۰۶۳۳۶	۲	۲	۱۴	۱۲	۱۰	۴	*	*	*	*	*	*	*
۱۶	دولای غارقی.....	۰۰۶۳۳۹	۲	۶	۳۱	۲۸	۱۴	۸	*	*	*	*	*	*	*

نوع راه آبادی، جاده اسفالت، ۱، جاده شوسه، ۲، جاده خاکی، ۳، مارو، ۴، سایر (اینگذراه آهن، ماره آبی، ۵)، نامشخص، ۶





خصوصیات اجتماعی - اقتصادی آبادیهای دارای سکنه شهرستان قم

شماره ردیف آبادی	آبادی	کد آبادی	نوع راه آبادی (کد)	تعداد خانوار	کل جمعیت	جمعیت عساکر بیشتر	جمعیت باسواد	جمعیت شغل	فعالیت کشاورزی						
									زراعت	باغداری	دامداری دامپروری	پرورش طیور	پرورش گاو ابریشم	پرورش بز و گوسفند	پرورش ماهی
۱	۲	۳	۴	۵	۶	۷	۸	۹	۱۰	۱۱	۱۲	۱۳	۱۴	۱۵	۱۶
۱۷	ماری بلاغ	۰۰۶۳۴۲	۱	۱	۵	۵	۲	۱	*	*	*	*	*	*	*
۱۸	میفا آباد	۰۰۶۳۴۵	۱	۴	۲۶	۲۱	۱۰	۶	*	*	*	*	*	*	*
۱۹	شرکت تولید مرغ پرورش	۰۰۶۳۴۶	۱	۱	۱	۱	۰	۱	*	*	*	*	*	*	*
۲۰	شریف آباد	۰۰۶۳۴۹	۲	۱۵	۵۹	۴۵	۱۳	۱۰	*	*	*	*	*	*	*
۲۱	شیرین آباد	۰۰۶۳۵۲	۲	۸	۴۶	۳۸	۲	۱۴	*	*	*	*	*	*	*
۲۲	شیرین بلاغ	۰۰۶۳۵۲	۲	۲	۱۸	۱۶	۶	۲	*	*	*	*	*	*	*
۲۳	مفر آباد	۰۰۶۳۵۵	۲	۱۲	۸۰	۶۷	۲۲	۱۶	*	*	*	*	*	*	*
۲۴	مید آباد	۰۰۶۳۵۶	۲	۲	۱۸	۱۲	۰	۴	*	*	*	*	*	*	*
۲۵	طویل بلاغ	۰۰۶۳۵۷	۲	۸	۴۶	۳۱	۰	۱۳	*	*	*	*	*	*	*
۲۶	عماد موشی	۰۰۶۳۶۰	۲	۲	۱۲	۱۲	۷	۵	*	*	*	*	*	*	*
۲۷	علی آباد	۰۰۶۳۶۱	۱	۱۱	۴۶	۳۵	۲۰	۱۰	*	*	*	*	*	*	*
۲۸	فرج آباد	۰۰۶۳۶۴	۱	۲۶	۱۶۹	۱۳۱	۶۴	۳۹	*	*	*	*	*	*	*
۲۹	فیض آباد	۰۰۶۳۶۶	۱	۴	۱۵	۱۲	۲	۸	*	*	*	*	*	*	*
۳۰	قشلاق البرز	۰۰۶۳۶۷	۲	۱۲	۷۲	۵۹	۲۴	۸	*	*	*	*	*	*	*
۳۱	قلعه حاج سلیمان	۰۰۶۳۶۸	۲	۱	۵	۵	۰	۱	*	*	*	*	*	*	*
۳۲	قلعه سلطان باجی	۰۰۶۳۶۹	۲	۲۲	۱۵۹	۱۲۱	۴۹	۳۳	*	*	*	*	*	*	*
۳۳	قلعه سنگی	۰۰۶۳۷۰	۲	۵	۲۳	۱۷	۱۵	۷	*	*	*	*	*	*	*
۳۴	قلعه صدری	۰۰۶۳۷۱	۱	۲	۲۰	۱۷	۳	۶	*	*	*	*	*	*	*
۳۵	قمرود	۰۰۶۳۷۲	۱	۲۵۶	۱۲۰۷	۱۰۲۷	۵۴۱	۲۲۶	*	*	*	*	*	*	*
۳۶	قوچه دانگی	۰۰۶۳۷۳	۲	۱	۵	۵	۲	۱	*	*	*	*	*	*	*
۳۷	کاج	۰۰۶۳۷۶	۱	۲۴	۱۵۳	۱۱۶	۶۶	۲۲	*	*	*	*	*	*	*
۳۸	کارخانه شخ امیر	۰۰۶۳۷۹	۱	۲۵۲	۱۱۵۵	۷۵۷	۶۰۲	۲۷۶	*	*	*	*	*	*	*
۳۹	کورخل	۰۰۶۳۸۱	۲	۷	۴۸	۳۸	۱۷	۱۲	*	*	*	*	*	*	*
۴۰	کورهای اجرپی	۰۰۶۳۸۲	۲	۹	۳۰	۲۵	۲	۱۷	*	*	*	*	*	*	*
۴۱	کوشک نصر	۰۰۶۳۸۲	۱	۹	۲۲	۲۴	۱۴	۹	*	*	*	*	*	*	*
۴۲	کوه سفید	۰۰۶۳۸۲	۱	۷۱	۲۵۳	۲۷۹	۱۴۴	۷۳	*	*	*	*	*	*	*
۴۳	مجتمع فرهنگی تولیدی	۰۰۶۳۸۵	۱	۴	۲	۲	۲	۱	*	*	*	*	*	*	*
۴۴	مجتمع کارخانجات صنعتی	۰۰۶۳۸۶	۱	۵	۳۴	۲۲	۵	۱۷	*	*	*	*	*	*	*
۴۵	مجتمع کورهای اجرپی	۰۰۶۳۸۶	۲	۹	۴۲	۴۲	۱۶	۲۲	*	*	*	*	*	*	*
۴۶	محمد آباد	۰۰۶۳۸۷	۲	۲	۶	۴	۱	۲	*	*	*	*	*	*	*
۴۷	محمد آباد	۰۰۶۳۸۸	۲	۱۱	۴۹	۴۰	۲۰	۱۳	*	*	*	*	*	*	*
۴۸	مرغداری زنجانیان	۰۰۶۳۹۲	۲	۱	۸	۶	۰	۱	*	*	*	*	*	*	*
۴۹	مرغداری نوک طلا	۰۰۶۳۹۴	۲	۱	۳	۲	۰	۲	*	*	*	*	*	*	*
۵۰	مشک آباد	۰۰۶۴۰۲	۲	۲۲	۱۷۳	۱۶۹	۴۷	۳۳	*	*	*	*	*	*	*
۵۱	معدن دوچاه	۰۰۶۴۰۵	۲	۱	۲	۲	۰	۲	*	*	*	*	*	*	*
۵۲	ملک آباد	۰۰۶۴۰۷	۲	۲۹	۱۴۱	۱۰۵	۲۷	۴۱	*	*	*	*	*	*	*
۵۳	ملک قلعه	۰۰۶۴۰۸	۲	۴۶	۲۵۱	۱۶۲	۸۳	۳۵	*	*	*	*	*	*	*
۵۴	میر آباد	۰۰۶۴۱۰	۲	۲۴	۱۱۶	۸۲	۲۶	۲۹	*	*	*	*	*	*	*
۵۵	نصرت آباد	۰۰۶۴۱۲	۲	۱	۲	۲	۰	۱	*	*	*	*	*	*	*
۵۶	نصرت آباد	۰۰۶۴۱۵	۲	۱۸	۱۰۰	۷۹	۳۲	۲۴	*	*	*	*	*	*	*
۵۷	نیزار	۰۰۶۴۱۶	۴	۵	۲۳	۲۰	۱۰	۷	*	*	*	*	*	*	*
دهستان قنوت															
۱	اسلام آباد	۰۰۶۵۵۲	۲	۶۵	۲۴۳	۲۶۸	۱۵۴	۷۳	*	*	*	*	*	*	*
۲	باغ حاج حمید	۰۰۶۵۶۲	۲	۱	۱	۱	۰	۱	*	*	*	*	*	*	*

کد نوع راه آبادی: ۱ جاده اسفالت، ۲ جاده شوسه، ۳ جاده خاکی، ۴ مارود، ۵ سایر (اینگاه راه آهن یا راه آبی)، ۵ نا مشخص

تعداد و گاو و گوساله	تعداد گوسفند و بز	تیمچه گاو شین آلات شاد در ری	فروشگاه تعاونی	دسترسی به وسیله نقلیه عمومی در ری	تلفون	دسترسی به روزنامه و مجله در ری	صندوق پست	بیمار و دامای در ری	دانشگاه کهنین در ری	پزشک	خانه بهداشت	مرکز بهداشتی در ری	حمام	آموزش بافتن مواد آبروی	مدرسه ابتدایی	دبستان	برق	آب لوله کشی	پارک و فضای سبز	مرکز خدمات روستایی	دفتر بهداشت از زندگی	شورای اسلامی روستایی	امکن مذهبی مسلمانان	بنای مذهبی مسلمانان	شماره در دفتر آبادی
۲۲	۴۱	۲۰	۳۹	۳۸	۳۷	۳۶	۳۵	۳۴	۳۳	۳۲	۳۱	۳۰	۲۹	۲۸	۲۷	۲۶	۲۵	۲۴	۲۳	۲۲	۲۱	۲۰	۱۹	۱۸	۱۷
۰	۰																								۱۷
۲	۰																						*		۱۸
۰	۱۴۰												*				*								۱۹
۰	۷۰۰																								۲۰
۴	۳۰۰																								۲۱
۰	۴۴۰۰												*				*						*		۲۲
۰	۴۰۰												*				*						*		۲۳
۰	۱۰۰												*				*						*		۲۴
۵	۵۰		*				*						*				*						*		۲۵
۰	۵۰۰۰		*				*					*	*			*	*					*	*	*	۲۶
۰	۱۰۰۰		*	*			*				*	*	*			*	*	*				*	*	*	۲۷
۰	۲۰۰۰		*	*		*	*				*	*	*			*	*	*				*	*	*	۲۸
۰	۱۶۰		*				*				*	*	*			*	*	*				*	*	*	۲۹
۸	۲۰		*				*				*	*	*			*	*	*				*	*	*	۳۰
۵	۲۰		*				*				*	*	*			*	*	*				*	*	*	۳۱
۱۵	۱۶۹		*	*		*	*				*	*	*			*	*	*				*	*	*	۳۲
۰	۹۰۰		*	*		*	*				*	*	*			*	*	*				*	*	*	۳۳
۰	۱۷۰۰		*	*	*	*	*				*	*	*			*	*	*				*	*	*	۳۴
۰	۲۰۰۰		*	*	*	*	*				*	*	*			*	*	*				*	*	*	۳۵
۰	۵۰		*	*		*	*				*	*	*			*	*	*				*	*	*	۳۶
۱۰	۹۰		*	*		*	*	*			*	*	*			*	*	*				*	*	*	۳۷
۰	۰		*	*		*	*				*	*	*			*	*	*				*	*	*	۳۸
۰	۲۰۰۰		*	*	*	*	*				*	*	*			*	*	*				*	*	*	۳۹
۰	۵۰		*	*		*	*				*	*	*			*	*	*				*	*	*	۴۰
۰	۹۰		*	*		*	*	*			*	*	*			*	*	*				*	*	*	۴۱
۰	۰		*	*		*	*				*	*	*			*	*	*				*	*	*	۴۲
۰	۲۵۰		*	*		*	*				*	*	*			*	*	*				*	*	*	۴۳
۰	۲۵۰		*	*		*	*				*	*	*			*	*	*				*	*	*	۴۴
۰	۰		*	*		*	*				*	*	*			*	*	*				*	*	*	۴۵
۰	۰		*	*		*	*				*	*	*			*	*	*				*	*	*	۴۶
۰	۰		*	*		*	*				*	*	*			*	*	*				*	*	*	۴۷
۱۵	۷۵۰۰		*	*		*	*				*	*	*			*	*	*				*	*	*	۴۸
۰	۰		*	*		*	*				*	*	*			*	*	*				*	*	*	۴۹
۰	۰		*	*		*	*				*	*	*			*	*	*				*	*	*	۵۰
۰	۰		*	*		*	*				*	*	*			*	*	*				*	*	*	۵۱
۰	۰		*	*		*	*				*	*	*			*	*	*				*	*	*	۵۲
۰	۰		*	*		*	*				*	*	*			*	*	*				*	*	*	۵۳
۰	۰		*	*		*	*				*	*	*			*	*	*				*	*	*	۵۴
۰	۰		*	*		*	*				*	*	*			*	*	*				*	*	*	۵۵
۰	۰		*	*		*	*				*	*	*			*	*	*				*	*	*	۵۶
۸۰	۲۰۰		*	*		*	*				*	*	*			*	*	*				*	*	*	۵۷
۰	۱۰۰		*	*		*	*				*	*	*			*	*	*				*	*	*	۵۸
۵۵	۲۸۵۲۸		*	*		*	*				*	*	*			*	*	*				*	*	*	۵۹
۱۰۰	۲۲۰۰		*	*		*	*				*	*	*			*	*	*				*	*	*	۶۰
۰	۲۸۰		*	*		*	*				*	*	*			*	*	*				*	*	*	۶۱
۰	۰		*	*		*	*				*	*	*			*	*	*				*	*	*	۶۲

خصوصیات اجتماعی - اقتصادی آبادیهای سکنه شهرستان قم

شماره ردیف آبادی	آبادی	نوع راه آبادی (کد)	تعداد خانوار	کل جمعیت	جمعیت عرزالدی بیشتر	جمعیت باسواد	جمعیت شائل	فعالیت کشاورزی								
								۱۰	۱۱	۱۲	۱۳	۱۴	۱۵	۱۶		
۲	پهامتگان.....	۱	۲	۲	۲	۰	۲	*	*	*	*	*	*	*	*	*
۴	چمکران.....	۱	۴۲۲	۲۲۶۱	۱۷۳۸	۱۰۴۵	۵۳۹	*	*	*	*	*	*	*	*	*
۵	جنت آباد.....	۲	۱۵۹	۸۹۲	۶۷۶	۴۱۱	۲۱۷	*	*	*	*	*	*	*	*	*
۶	چهار برج.....	۲	۶	۲۸	۲۱	۰	۷	*	*	*	*	*	*	*	*	*
۷	حاج دمن بیزدی.....	۳	۱	۱	۱	۰	۱	*	*	*	*	*	*	*	*	*
۸	حاجی آباد.....	۳	۱	۱	۱	۰	۱	*	*	*	*	*	*	*	*	*
۹	حاجی آباد اقل.....	۳	۶۶	۳۸۷	۳۰۲	۲۱۶	۸۰	*	*	*	*	*	*	*	*	*
۱۰	حاجی آباد لکها.....	۱	۸۰۱	۴۶۳۳	۳۴۳۸	۲۰۰۱	۱۰۸۴	*	*	*	*	*	*	*	*	*
۱۱	دمن آباد اعرابی.....	۲	۱۲	۵۱	۳۷	۱۹	۱۳	*	*	*	*	*	*	*	*	*
۱۲	دمن آباد میرقاسم.....	۲	۱۳۱	۷۹۰	۶۰۱	۳۴۹	۳۱۹	*	*	*	*	*	*	*	*	*
۱۳	حصار شنه.....	۳	۲	۲	۲	۱	۲	*	*	*	*	*	*	*	*	*
۱۴	دانشیون.....	۲	۱	۱	۱	۰	۱	*	*	*	*	*	*	*	*	*
۱۵	دولت آباد اقل.....	۳	۴۱	۲۱۷	۱۶۶	۵۷	۶۱	*	*	*	*	*	*	*	*	*
۱۶	زنبورک.....	۲	۱۶	۶۷	۵۵	۳۴	۲۴	*	*	*	*	*	*	*	*	*
۱۷	سراجه.....	۲	۱۱۳	۴۹۸	۳۹۹	۱۹۷	۱۳۴	*	*	*	*	*	*	*	*	*
۱۸	کوره های گچو اهدک.....	۱	۲	۱۸	۱۵	۱	۲	*	*	*	*	*	*	*	*	*
۱۹	لنگرود.....	۱	۸۹	۴۷۴	۳۴۶	۱۵۵	۱۱۱	*	*	*	*	*	*	*	*	*
۲۰	مبارک آباد.....	۱	۵۱	۲۶۷	۱۱۲	۱۱۵	۸۲	*	*	*	*	*	*	*	*	*
۲۱	مجتمع کارخانه گچو اهدک.....	۱	۱۲	۵۴	۴۶	۱	۳۱	*	*	*	*	*	*	*	*	*
۲۲	مجتمع کوره های اجر بیزی.....	۱	۶۰	۱۹۸	۱۶۲	۱۱	۱۱۵	*	*	*	*	*	*	*	*	*
۲۳	مجتمع کوره های اجر بیزی چمکران.....	۱	۲۴۱	۹۵۵	۷۵۴	۸۵	۴۸۵	*	*	*	*	*	*	*	*	*
۲۴	مراد آباد.....	۳	۲۹	۱۵۶	۱۲۱	۴۵	۴۷	*	*	*	*	*	*	*	*	*
۲۵	مزرعه یکدانگ.....	۲	۲	۷	۷	۲	۰	*	*	*	*	*	*	*	*	*
۲۶	مومن آباد.....	۱	۸۸	۴۵۲	۳۳۷	۱۷۱	۸۲	*	*	*	*	*	*	*	*	*
۲۷	نجم آباد.....	۳	۱	۴	۲	۰	۱	*	*	*	*	*	*	*	*	*
۲۸	نواران.....	۱	۵۰	۲۳۶	۱۸۴	۹۸	۴۵	*	*	*	*	*	*	*	*	*
۲۹	واش چن.....	۲	۲	۳	۲	۲	۳	*	*	*	*	*	*	*	*	*
۳۰	والیجرده.....	۲	۱۲۲	۶۵۶	۵۰۲	۳۱۱	۱۶۷	*	*	*	*	*	*	*	*	*
	بخش نوفل لوشاتو		۴۹۱۲	۲۳۲۸۵	۱۸۴۲۶	۱۰۲۱۶	۵۶۳۱									
	دهستان.....		۳۷۲۶	۱۶۸۲۴	۱۳۷۶۹	۷۷۸۳	۴۱۳۸									
۱	ابر جم.....	۲	۹۸	۴۱۹	۳۵۲	۲۰۲	۸۴	*	*	*	*	*	*	*	*	*
۲	ابنین.....	۳	۱	۲	۲	۱	۲	*	*	*	*	*	*	*	*	*
۳	اوول.....	۲	۲	۵	۵	۲	۲	*	*	*	*	*	*	*	*	*
۴	بیدهند.....	۲	۳۳۳	۱۶۱۵	۱۳۲۸	۸۲۲	۳۷۱	*	*	*	*	*	*	*	*	*
۵	تیره.....	۲	۱۹	۷۹	۶۶	۳۵	۱۷	*	*	*	*	*	*	*	*	*
۶	جمال آباد.....	۲	۱	۳	۳	۰	۲	*	*	*	*	*	*	*	*	*
۷	چشمه مرجان.....	۲	۱	۱۰	۸	۷	۲	*	*	*	*	*	*	*	*	*
۸	حلاج آباد.....	۳	۱	۶	۶	۱	۶	*	*	*	*	*	*	*	*	*
۹	خارو.....	۲	۸۲	۳۱۰	۲۶۰	۱۷۴	۸۰	*	*	*	*	*	*	*	*	*
۱۰	خدا افرین.....	۲	۱	۴	۴	۱	۳	*	*	*	*	*	*	*	*	*
۱۱	خور آباد.....	۱	۲۶۶	۱۴۲۹	۱۱۲۵	۶۵۴	۴۵۱	*	*	*	*	*	*	*	*	*
۱۲	دجه.....	۲	۱	۴	۴	۲	۲	*	*	*	*	*	*	*	*	*
۱۳	دریاغ.....	۳	۱	۳	۲	۰	۲	*	*	*	*	*	*	*	*	*

کد نوع راه آبادی: ۱. جاده اسفالت، ۲. جاده شوسه، ۳. جاده خاکی، ۴. مارود، ۵. سایر (ایستگاه راه آهن، باره آبی، ۵۱. نامشخص

تعداد گاو و گوساله	تعداد گوسفند و بز	تعمیرگاه آبن آلات کشاورزی	فروشگاه تعاونی	دستری به وسیله تعمیرگاهی آرد آبی	تلفون	دستری به روزنامه و مجله آرد آبی	صندوق پست	بیمار و دامای رودستانی	دپوشک پیشین دامپروری	پزشک	خانه بهداشت	مرکز بهداشتی درمانی	حمام	آموزش تخصصی مواد آلودگی	مدرسه راهنمایی	دکستان	برن	آب لوله کشی	پایگاه خدمات بیج	مرکز خدمات رودستانی	دفتر بهداشت آلودگی	شورای اسلامی رودستانی	امکن مذهبی سلمانان	بنیاد مذهبی سلمانان	شماره ردیف آبادی
۴۲	۴۱	۴۰	۳۹	۳۸	۳۷	۳۶	۳۵	۳۴	۳۳	۳۲	۳۱	۳۰	۲۹	۲۸	۲۷	۲۶	۲۵	۲۴	۲۳	۲۲	۲۱	۲۰	۱۹	۱۸	۱۷
۲۰۰۰	۴۰۰۰		*	*			*				*			*	*	*	*	*			*	*	*	*	۶
۱۰	۵۰۰۰		*	*			*	*			*	*	*	*	*	*	*	*			*	*	*	*	۷
	۲۰۰																								۸
	۱۵۰																								۹
۱۵	۹۳۰						*	*	*	*	*	*	*	*	*	*	*	*	*	*	*	*	*	*	۱۰
۲۰۰۰	۷۰۰۰		*	*	*		*	*	*	*	*	*	*	*	*	*	*	*	*	*	*	*	*	*	۱۱
۱۶	۲۰۰																								۱۲
۲	۸۰۰۰		*	*							*	*	*	*	*	*	*	*	*	*	*	*	*	*	۱۳
	۲۰۰																								۱۴
	۵																								۱۵
۱۰	۲۰۰۰		*	*			*	*	*	*	*	*	*	*	*	*	*	*	*	*	*	*	*	*	۱۶
	۲۴																								۱۷
۲۰۰	۱۷۰۰		*	*			*	*	*	*	*	*	*	*	*	*	*	*	*	*	*	*	*	*	۱۸
																									۱۹
۲	۵۵۰		*	*			*	*	*	*	*	*	*	*	*	*	*	*	*	*	*	*	*	*	۲۰
۴۵۰	۵۳۰			*			*	*	*	*	*	*	*	*	*	*	*	*	*	*	*	*	*	*	۲۱
																									۲۲
																									۲۳
۱۰۰	۲۵۰																								۲۴
۲																									۲۵
۷۹	۷۶۹		*	*			*	*	*	*	*	*	*	*	*	*	*	*	*	*	*	*	*	*	۲۶
	۴۰																								۲۷
۱۵	۱۵۰۰		*	*							*	*	*	*	*	*	*	*	*	*	*	*	*	*	۲۸
۱۱	۲۰۰																								۲۹
۵۰۰	۲۵۰۰		*	*																				*	۳۰
۲۲۵۹	۱۰۵۵۶۲	۱	۲۰	۲۰	۲	۱	۲۲	۵	۰	۶	۱۲	۱۵	۲۴	۱۲	۵	۲۲	۲۸	۱۳	۵	۲	۱	۲۸	۲۹	۱۶	
۲۵۲۰	۵۹۱۷۵	۱	۱۶	۹	۲	۱	۱۱	۵	۰	۶	۸	۹	۱۹	۴	۴	۱۹	۱۹	۱۲	۵	۲	۱	۱۹	۵۰	۹	
۶۰	۲۰۰۰		*	*				*	*	*	*	*	*	*	*	*	*	*	*	*	*	*	*	*	۱
	۲۵۰							*	*	*	*	*	*	*	*	*	*	*	*	*	*	*	*	*	۲
۱۰۰	۱۰۰۰		*	*		*	*	*	*	*	*	*	*	*	*	*	*	*	*	*	*	*	*	*	۳
۲۵	۱۰۰							*	*	*	*	*	*	*	*	*	*	*	*	*	*	*	*	*	۴
								*	*	*	*	*	*	*	*	*	*	*	*	*	*	*	*	*	۵
۵۰	۴۰۰		*	*		*	*	*	*	*	*	*	*	*	*	*	*	*	*	*	*	*	*	*	۶
								*	*	*	*	*	*	*	*	*	*	*	*	*	*	*	*	*	۷
۲۰	۲۰۰		*	*		*	*	*	*	*	*	*	*	*	*	*	*	*	*	*	*	*	*	*	۸
۲	۵۰							*	*	*	*	*	*	*	*	*	*	*	*	*	*	*	*	*	۹
۴	۲۰۰							*	*	*	*	*	*	*	*	*	*	*	*	*	*	*	*	*	۱۰
								*	*	*	*	*	*	*	*	*	*	*	*	*	*	*	*	*	۱۱
								*	*	*	*	*	*	*	*	*	*	*	*	*	*	*	*	*	۱۲
								*	*	*	*	*	*	*	*	*	*	*	*	*	*	*	*	*	۱۳

خصوصیات اجتماعی - اقتصادی آبادیهای دارای سکنه شهرستان قم

شماره دفتر آبادی	آبادی	کد آبادی	نوع راه آبادی (کد)	تعداد خانوار	کل جمعیت	جمعیت عساکر بیشتر	جمعیت باسواد	جمعیت شغل	فعالیت کشاورزی						
									۱۰	۱۱	۱۲	۱۳	۱۴	۱۵	۱۶
۱۴	دهکورد	۰۰۶۸۴۱	۲	۴۲	۱۶۲	۱۲۷	۵۴	۴۸	*	*	*	*	*	*	*
۱۵	رشار اباد	۰۰۶۸۴۴	۲	۱	۲	۲	۲	۲	*	*	*	*	*	*	*
۱۶	ساق اباد	۰۰۶۸۵۲	۲	۲	۱۵	۱۲	۰	۷	*	*	*	*	*	*	*
۱۷	سندج	۰۰۶۸۶۰	۲	۲	۱۶	۱۱	۱	۴	*	*	*	*	*	*	*
۱۸	سندج دیوئنه	۰۰۶۸۶۱	۲	۱	۱	۱	۰	۱	*	*	*	*	*	*	*
۱۹	سیرو	۰۰۶۸۶۲	۲	۱۹۴	۸۸۲	۷۲۲	۴۲۸	۱۷۶	*	*	*	*	*	*	*
۲۰	شاهزاده امیر اهیم	۰۰۶۸۶۵	۲	۱۴	۷۲	۵۹	۲۳	۱۹	*	*	*	*	*	*	*
۲۱	شاهزاده اسمعیل	۰۰۶۸۶۶	۲	۲۴	۱۰۲	۹۴	۲۶	۲۶	*	*	*	*	*	*	*
۲۲	شاهزاده ثور علی	۰۰۶۸۶۷	۲	۳	۵	۵	۰	۱	*	*	*	*	*	*	*
۲۳	سرم	۰۰۶۸۶۹	۱	۳۴۴	۱۷۵۹	۱۳۴۷	۸۲۵	۵۲۵	*	*	*	*	*	*	*
۲۴	فردو	۰۰۶۸۷۲	۲	۳۶۲	۱۴۴۲	۱۱۹۷	۷۱۵	۲۷۹	*	*	*	*	*	*	*
۲۵	قبادبزن	۰۰۶۸۷۳	۲	۱۲۲	۵۳۶	۴۲۴	۲۰۷	۱۱۴	*	*	*	*	*	*	*
۲۶	قل عربیه	۰۰۶۸۷۶	۲	۱	۱	۱	۰	۱	*	*	*	*	*	*	*
۲۷	کر مجنان	۰۰۶۸۹۴	۲	۵۷۴	۲۵۲۷	۲۰۵۸	۱۱۴۳	۵۴۵	*	*	*	*	*	*	*
۲۸	کر سجه	۰۰۶۸۸۶	۲	۲	۲۱	۱۲	۶	۱	*	*	*	*	*	*	*
۲۹	کهد	۰۰۶۸۹۱	۱	۵۲۰	۲۵۵۴	۲۱۵۷	۱۲۷۲	۵۵۷	*	*	*	*	*	*	*
۳۰	کیکویه	۰۰۶۸۹۲	۲	۳	۸	۶	۱	۴	*	*	*	*	*	*	*
۳۱	لیسیون	۰۰۶۹۰۴	۲	۲	۷	۵	۲	۱	*	*	*	*	*	*	*
۳۲	مرغ اری قدس العلی	۰۰۶۹۱۷	۲	۱	۱	۱	۰	۱	*	*	*	*	*	*	*
۳۳	مزرعه ابول	۰۰۶۹۲۰	۲	۲	۱۲	۱۱	۷	۲	*	*	*	*	*	*	*
۳۴	مزرعه سیدها	۰۰۶۹۳۱	۲	۱	۴	۴	۰	۲	*	*	*	*	*	*	*
۳۵	مزرعه قربانعلی	۰۰۶۹۳۳	۲	۱	۱	۱	۱	۱	*	*	*	*	*	*	*
۳۶	مزرعه نو	۰۰۶۹۴۱	۲	۱	۲	۲	۰	۱	*	*	*	*	*	*	*
۳۷	میهم	۰۰۶۹۴۹	۲	۵۲	۱۹۲	۱۶۲	۷۷	۴۹	*	*	*	*	*	*	*
۳۸	ورجان	۰۰۶۹۵۲	۱	۱۷۲	۶۲۹	۵۴۲	۲۵۳	۱۲۸	*	*	*	*	*	*	*
۳۹	وسفه	۰۰۶۹۵۴	۲	۳	۱۲	۱۲	۵	۱۲	*	*	*	*	*	*	*
۴۰	وشی نو	۰۰۶۹۵۵	۲	۲۶۸	۱۰۰۱	۸۵۶	۴۴۱	۲۹۲	*	*	*	*	*	*	*
۴۱	ونارتج	۰۰۶۹۵۷	۲	۱۶۳	۷۲۷	۵۷۹	۱۵۴	۱۶۰	*	*	*	*	*	*	*
۴۲	ویریج	۰۰۶۹۵۹	۲	۴۷	۲۰۶	۱۷۸	۱۰۸	۴۱	*	*	*	*	*	*	*
۴۳	هرمز اباد	۰۰۶۹۶۰	۲	۱	۴	۴	۰	۴	*	*	*	*	*	*	*
دهستان شیزار															
۱	بهدکده	۰۰۷۱۷۳	۲	۳	۲۱	۱۶	۱۰	۵	*	*	*	*	*	*	*
۲	پهلوان اباد	۰۰۷۱۷۴	۲	۱۰	۳۶	۲۸	۱۳	۶	*	*	*	*	*	*	*
۳	چاله قنبد	۰۰۷۱۷۹	۲	۵۸	۲۳۷	۲۵۵	۱۳۵	۶۲	*	*	*	*	*	*	*
۴	چشمه علی	۰۰۷۱۸۲	۲	۴۴	۲۴۰	۲۰۰	۱۰۷	۷۴	*	*	*	*	*	*	*
۵	چنار قاضی	۰۰۷۱۸۵	۴	۶	۲۲	۱۶	۳	۷	*	*	*	*	*	*	*
۶	حاجی اباد شیزار	۰۰۷۱۸۶	۱	۴۸	۲۳۸	۱۹۰	۱۱۲	۷۹	*	*	*	*	*	*	*
۷	حسن اباد	۰۰۷۱۸۷	۲	۲۲	۷۶	۶۷	۴۶	۲۸	*	*	*	*	*	*	*
۸	حمین اباد	۰۰۷۱۸۸	۲	۵۱	۲۳۷	۲۰۵	۱۱۶	۸۷	*	*	*	*	*	*	*
۹	حصار سرخ	۰۰۷۱۸۹	۱	۳۰	۱۴۹	۱۰۷	۲۸	۲۳	*	*	*	*	*	*	*
۱۰	خدیرجه خاتون	۰۰۷۱۹۱	۲	۹۰	۴۵۶	۳۵۳	۱۸۲	۱۰۵	*	*	*	*	*	*	*
۱۱	خرم اباد	۰۰۷۱۹۲	۲	۱۴	۸۶	۶۵	۲۲	۱۹	*	*	*	*	*	*	*
۱۲	خلج اباد	۰۰۷۱۹۳	۲	۱۰۳	۵۲۲	۳۹۳	۱۹۷	۱۱۷	*	*	*	*	*	*	*
۱۳	خلیل اباد	۰۰۷۱۹۴	۲	۱	۵	۵	۳	۳	*	*	*	*	*	*	*

کد نوع راه آبادی: جاده اسفالت ۱، جاده شوسه ۲، جاده خاکی ۳، مارو ۴، سایر (اینگاه راه آهن یا راه آبی) ۵، ناشخص ۶

تعداد گاو و گوساله	تعداد گوسفند و بز	تعییرگاه بین آلات کشاورزی	فروشگاه تعاونی	دستری بر سر زمین تفریحی در آبادی	معلمین	دستری بر سر زمین تفریحی در آبادی	صندوق پست	بیمار و ماهی روستایی	دانشگاه کشیکین در اینجک	پزشک	خانه بهداشت	مرکز بهداشتی درمانی	حمام	آموزش با صنعت براد آموزی	مدرسه راهنمایی	دبستان	برق	آب لوله کشی	پایگاه خدمات بئج	مرکز خدمات روستایی	دفتر بهداشت سازندگی	شورای اسلامی روستایی	اماکن مذهبی مسلمانان	سبغ مذهبی مسلمانان	شماره روستا آبادی
۲۲																									۱۴
	۱۵		*				*				*		*				*	*				*	*	*	۱۵
	۲۴۰۰																								۱۶
	۵۰۰																								۱۷
	۱۰۰																								۱۸
۲۰	۱۳۰		*				*				*		*				*	*				*	*	*	۱۹
۲۰	۲۰۰		*				*				*		*				*	*				*	*	*	۲۰
۱۰	۲۰۰۰		*				*				*		*				*	*				*	*	*	۲۱
۲	۱۵۰		*	*			*	*			*		*				*	*				*	*	*	۲۲
۴۰۰	۴۰۰۰		*	*	*		*	*			*		*				*	*	*			*	*	*	۲۳
۲۰۰	۵۰۰۰		*	*	*		*	*		*	*	*	*				*	*	*	*		*	*	*	۲۴
۵۰	۱۳۵۰		*	*	*		*	*		*	*	*	*				*	*	*	*	*	*	*	*	۲۵
۶۰	۰		*	*	*		*	*		*	*	*	*				*	*	*	*	*	*	*	*	۲۶
۵۰۰	۲۰۰۰		*	*	*		*	*		*	*	*	*				*	*	*	*	*	*	*	*	۲۷
۰	۱۳۰		*	*	*		*	*		*	*	*	*				*	*	*	*	*	*	*	*	۲۸
۴۰۰	۲۰۰۰۰	*	*	*	*		*	*		*	*	*	*	*			*	*	*	*	*	*	*	*	۲۹
۰	۰		*	*	*		*	*		*	*	*	*				*	*	*	*	*	*	*	*	۳۰
۰	۲۰۰		*	*	*		*	*		*	*	*	*				*	*	*	*	*	*	*	*	۳۱
۰	۰		*	*	*		*	*		*	*	*	*				*	*	*	*	*	*	*	*	۳۲
۱۵	۱۰۰		*	*	*		*	*		*	*	*	*				*	*	*	*	*	*	*	*	۳۳
۶	۰		*	*	*		*	*		*	*	*	*				*	*	*	*	*	*	*	*	۳۴
۰	۰		*	*	*		*	*		*	*	*	*				*	*	*	*	*	*	*	*	۳۵
۰	۲۰		*	*	*		*	*		*	*	*	*				*	*	*	*	*	*	*	*	۳۶
۱۰۰	۷۷۰		*	*	*		*	*		*	*	*	*				*	*	*	*	*	*	*	*	۳۷
۰	۰		*	*	*		*	*		*	*	*	*				*	*	*	*	*	*	*	*	۳۸
۲	۳۰۰		*	*	*		*	*		*	*	*	*				*	*	*	*	*	*	*	*	۳۹
۱۵۰	۲۰۰۰		*	*	*		*	*		*	*	*	*	*			*	*	*	*	*	*	*	*	۴۰
۲۰	۱۲۰۰۰		*	*	*		*	*		*	*	*	*				*	*	*	*	*	*	*	*	۴۱
۲۰۰	۵۰۰		*	*	*		*	*		*	*	*	*				*	*	*	*	*	*	*	*	۴۲
۰	۰		*	*	*		*	*		*	*	*	*				*	*	*	*	*	*	*	*	۴۳
۷۳۹	۶۳۸۶	۰	۱۴	۱۱	۰	۰	۱۱	۰	۰	۰	۴	۶	۱۵	۸	۱	۱۸	۶	۱۶	۰	۰	۰	۱۹	۲۹	۷	۱
۰	۸۰۰		*	*	*		*	*		*	*	*	*				*	*	*	*	*	*	*	*	۲
۴	۱۴۰		*	*	*		*	*		*	*	*	*				*	*	*	*	*	*	*	*	۳
۰	۵۰۰۰		*	*	*		*	*		*	*	*	*				*	*	*	*	*	*	*	*	۴
۴۰	۱۲۰		*	*	*		*	*		*	*	*	*				*	*	*	*	*	*	*	*	۵
۰	۲۵۰		*	*	*		*	*		*	*	*	*				*	*	*	*	*	*	*	*	۶
۵۰	۴۰۰۰		*	*	*		*	*		*	*	*	*				*	*	*	*	*	*	*	*	۷
۴	۵۰۰		*	*	*		*	*		*	*	*	*				*	*	*	*	*	*	*	*	۸
۲۰	۲۵۰۰		*	*	*		*	*		*	*	*	*				*	*	*	*	*	*	*	*	۹
۱۰	۱۶۰۰		*	*	*		*	*		*	*	*	*				*	*	*	*	*	*	*	*	۱۰
۴۰	۲۵۰۰		*	*	*		*	*		*	*	*	*				*	*	*	*	*	*	*	*	۱۱
۱۰	۱۱۰۰		*	*	*		*	*		*	*	*	*				*	*	*	*	*	*	*	*	۱۲
۱۵۰	۷۵۰۰		*	*	*		*	*		*	*	*	*				*	*	*	*	*	*	*	*	۱۳
۰	۲۵۰		*	*	*		*	*		*	*	*	*				*	*	*	*	*	*	*	*	۱۴

خصوصیات اجتماعی - اقتصادی آبادیهای دارای سکنه شهرستان قم

شماره ردیف آبادی	آبادی	کده آبادی	نوع راه آبادی (کده)	تعداد خانوار	کل جمعیت	جمعیت عرسالزایشتر	جمعیت باسواد	جمعیت نائل	فعالیت کشاورزی						
									زراعت	باغداری	دامداری دامپروری	پرورش طیور			
۱	۲	۳	۴	۵	۶	۷	۸	۹	۱۰	۱۱	۱۲	۱۳	۱۴	۱۵	۱۶
۱۴	دولت آباد	۰۰۷۱۹۹	۳	۴۸	۱۹۵	۳۸۱	۳۶	۸۲	*	*	*	*	*		
۱۵	ساربه خاتون	۰۰۷۲۰۳	۲	۲۵	۱۱۰	۱۰۰	۶۵	۴۳	*	*	*	*	*		
۱۶	شهرستانک	۰۰۷۲۰۵	۲	۵	۱۹	۲۱	۲	۶	*	*	*	*	*		
۱۷	طایقان	۰۰۷۲۰۶	۱	۱۹۰	۹۰۱	۳۲۸	۴۳۰	۲۱۸	*	*	*	*	*		
۱۸	علی آباد	۰۰۷۲۰۸	۲	۱۵۸	۷۹۷	۶۰۱	۱۲۱	۱۶۱	*	*	*	*	*		
۱۹	قریدون آباد	۰۰۷۲۱۳	۲	۷	۴۱	۳۴	۲۵	۳۱	*	*	*	*	*		
۲۰	قلعه چم	۰۰۷۲۱۵	۱	۱۴۸	۷۷۲	۶۱۸	۳۳۱	۱۸۸	*	*	*	*	*		
۲۱	گدشتانه	۰۰۷۲۲۰	۲	۱۲	۵۷	۴۵	۳۱	۳۱	*	*	*	*	*		
۲۲	مجید آباد	۰۰۷۲۲۴	۱	۸	۲۷	۲۲	۱۶	۸	*	*	*	*	*		
۲۳	نصر تپه	۰۰۷۲۲۵	۲	۸	۳۶	۶۲	۷۱	۲۱	*	*	*	*	*		
۲۴	تقی آباد	۰۰۷۲۲۶	۲	۲	۲۱	۱۰	۳	۴	*	*	*	*	*		
۲۵	شیراز	۰۰۷۲۲۷	۱	۵۹	۶۵۳	۳۷۷	۱۹۱	۱۱۱	*	*	*	*	*		

کد نوع راه آبادی: ۱. جاده اسفالت، ۲. جاده شوسه، ۳. جاده خاکی، ۴. مارو، ۵. سایر ایستگاه راه آهن یا راه آبی، ۵۱. نامشخص



تعداد گاو و گوساله	۴۲	۴۰	۴۱	۴۲	۴۳	۴۴	۴۵	۴۶	۴۷	۴۸	۴۹	۵۰	۵۱	۵۲	۵۳	۵۴	۵۵	۵۶	۵۷	۵۸	۵۹	۶۰	
تعداد گوسفند بز	۱۰۰۰	۴۰۰	۸۱۹	۲۵۰۰	۲۹۰۰	۱۶۰	۱۲۰۰	۸۰۰	۱۰۵۰	۱۸۰	۱۲۰	۸۰۰۰											
تیمبرگاه پشم آلات کش آوری	*	*	*	*	*	*	*	*	*	*	*	*	*	*	*	*	*	*	*	*	*	*	*
فروشگاه تعاونی	*	*	*	*	*	*	*	*	*	*	*	*	*	*	*	*	*	*	*	*	*	*	*
دستری به روید نقد عمومی آرایه ای	*	*	*	*	*	*	*	*	*	*	*	*	*	*	*	*	*	*	*	*	*	*	*
تلفن	*	*	*	*	*	*	*	*	*	*	*	*	*	*	*	*	*	*	*	*	*	*	*
دستری به روزنامه و مجله آرایه ای	*	*	*	*	*	*	*	*	*	*	*	*	*	*	*	*	*	*	*	*	*	*	*
صندوق پست	*	*	*	*	*	*	*	*	*	*	*	*	*	*	*	*	*	*	*	*	*	*	*
بیمار و مامای روستایی	*	*	*	*	*	*	*	*	*	*	*	*	*	*	*	*	*	*	*	*	*	*	*
دانشگاه پشم کشین دانه کشی	*	*	*	*	*	*	*	*	*	*	*	*	*	*	*	*	*	*	*	*	*	*	*
پزشک	*	*	*	*	*	*	*	*	*	*	*	*	*	*	*	*	*	*	*	*	*	*	*
خانه بهداشت	*	*	*	*	*	*	*	*	*	*	*	*	*	*	*	*	*	*	*	*	*	*	*
مرکز بهداشتی درمانی	*	*	*	*	*	*	*	*	*	*	*	*	*	*	*	*	*	*	*	*	*	*	*
حمام	*	*	*	*	*	*	*	*	*	*	*	*	*	*	*	*	*	*	*	*	*	*	*
آموزش نوشتن کود آوری	*	*	*	*	*	*	*	*	*	*	*	*	*	*	*	*	*	*	*	*	*	*	*
مدرسه راهنمایی	*	*	*	*	*	*	*	*	*	*	*	*	*	*	*	*	*	*	*	*	*	*	*
دبستان	*	*	*	*	*	*	*	*	*	*	*	*	*	*	*	*	*	*	*	*	*	*	*
برق	*	*	*	*	*	*	*	*	*	*	*	*	*	*	*	*	*	*	*	*	*	*	*
آب لوله کشی	*	*	*	*	*	*	*	*	*	*	*	*	*	*	*	*	*	*	*	*	*	*	*
پایگاه خدمات بیج	*	*	*	*	*	*	*	*	*	*	*	*	*	*	*	*	*	*	*	*	*	*	*
مرکز خدمات روستایی	*	*	*	*	*	*	*	*	*	*	*	*	*	*	*	*	*	*	*	*	*	*	*
دفتر جهاد سازندگی	*	*	*	*	*	*	*	*	*	*	*	*	*	*	*	*	*	*	*	*	*	*	*
شورای اسلامی روستایی	*	*	*	*	*	*	*	*	*	*	*	*	*	*	*	*	*	*	*	*	*	*	*
ادامین مذهبی مسلمانان	*	*	*	*	*	*	*	*	*	*	*	*	*	*	*	*	*	*	*	*	*	*	*
بنیاد مذهبی مسلمانان	*	*	*	*	*	*	*	*	*	*	*	*	*	*	*	*	*	*	*	*	*	*	*
شماره ردیف آبادی	۱۴	۱۵	۱۶	۱۷	۱۸	۱۹	۲۰	۲۱	۲۲	۲۳	۲۴	۲۵											

نوع راه و فعالیت کشاورزی آبادیهای خالی از سکنه شهرستان قم

شماره ردیف	آبادی	کده آبادی	نوع راه آبادی (کده)	فعالیت کشاورزی						
				زراعت	باغداری	دامداری و دامپروری	پرورش طیور	پرورش کرم ابریشم	پرورش زنبورک	پرورش ماهی
۱	۲	۳	۴	۵	۶	۷	۸	۹	۱۰	۱۱
	بخش جعفر آباد									
	دهستان جعفر آباد									
۱	ابراهیم آباد	۰۰۵۵۲۴	۳	*						
۲	امامزاده سلیمان	۰۰۵۵۲۷	۲	*						
۳	امیر آباد	۰۰۵۵۲۸	۲	*						
۴	ایتگاه راه آهن پل	۰۰۵۵۴۰	۲							
۵	ایستگاه گاز	۰۰۵۵۴۱	۲							
۶	بخش آباد	۰۰۵۵۴۲	۲	*						
۷	پل خر ابه	۰۰۵۵۴۶	۲							
۸	تعاونی مشاعی ب	۰۰۵۵۴۷	۲	*						
۹	تعاونی مشاعی ۲۰	۰۰۵۵۴۸	۲	*						
۱۰	تعاونی مشاعی ۵۶	۰۰۵۵۵۰	۲	*						
۱۱	تعاونی مشاعی ۵۸	۰۰۵۵۵۱	۲	*						
۱۲	جال قم	۰۰۵۵۵۲	۲	*						
۱۳	چاه احمدزاده	۰۰۵۵۵۴	۲	*						
۱۴	چاه ر شاعقیقی	۰۰۵۶۱۵	۲	*						
۱۵	چاه کرباسی	۰۰۵۵۵۵	۲	*						
۱۶	چاه لاجوردی	۰۰۵۵۵۶	۲	*						
۱۷	چاه محمودنار سیپور	۰۰۵۶۱۴	۲	*						
۱۸	حاجی آباد	۰۰۵۵۵۷	۲	*						
۱۹	حسن آباد خر ابه	۰۰۵۵۵۸	۲	*						
۲۰	حسن آباد وزیر	۰۰۵۵۶۲	۲	*						
۲۱	حسین آباد کابیتی	۰۰۵۵۶۱	۲	*						
۲۲	خیر آباد	۰۰۵۵۶۵	۲	*						
۲۳	رحمت آباد	۰۰۵۵۶۷	۲	*						
۲۴	رمتک	۰۰۵۵۶۸	۲	*						
۲۵	رضا آباد	۰۰۵۵۶۹	۲	*						
۲۶	شرکت تعاونی محمود آباد	۰۰۵۵۷۳	۲	*						
۲۷	شرکت تعاونی ۵۴	۰۰۵۶۱۶	۲	*						
۲۸	شرکت ۴۲	۰۰۵۵۷۴	۲	*						
۲۹	سقی آباد	۰۰۵۵۷۹	۲	*						
۳۰	عبدال آباد بیلا	۰۰۵۵۸۱	۱	*						
۳۱	علی آباد رودخانه	۰۰۵۵۸۵	۲	*						
۳۲	فتح آباد	۰۰۵۵۸۷	۲	*						
۳۳	فیض آباد	۰۰۵۵۸۸	۲	*						
۳۴	قدیم آباد	۰۰۵۵۸۹	۲	*						
۳۵	کتابت علی	۰۰۵۵۹۱	۱	*						
۳۶	گازر انکهنه	۰۰۵۵۹۴	۲	*						
۳۷	محمد آباد	۰۰۵۵۹۵	۲	*						
۳۸	محمد آباد اسلامی	۰۰۵۵۹۶	۲	*						
۳۹	مزرعه اسمعیل آباد	۰۰۵۵۹۹	۱	*						
۴۰	مزرعه اسمعیل آباد	۰۰۵۵۹۸	۲	*						
۴۱	مزرعه حاجی آباد	۰۰۵۶۰۰	۲	*						
۴۲	مزرعه کرد آباد	۰۰۵۶۰۱	۲	*						
۴۳	مزرعه نهضت آباد پنج	۰۰۵۶۰۲	۲	*						
۴۴	مزرعه نهضت آباد چهار	۰۰۵۶۰۳	۲	*						
۴۵	مزرعه نهضت آباد دو	۰۰۵۶۰۴	۲	*						

کد نوع راه آبادی: ۱ جاده اسفالت، ۲ جاده شوسه، ۳ جاده خاکی، ۴ مارو، ۵ سایر (ایستگاه راه آبی، پاره آبی)، ۵ نامشخص

نوع راه و فعالیت کشاورزی آبادیهای خالی از سکنه شهرستان قم

شماره ردیف	آبادی	کد آبادی	نوع راه آبادی (کد)	فعالیت کشاورزی						
				زراعت	باغداری	دامداری و دامپروری	پرورش طیور	پرورش گاو شیری	پرورش بزها	
۱	۲	۳	۴	۵	۶	۷	۸	۹	۱۰	۱۱
۴۶	مزرعه نهفت آباد	۰۰۵۶۰۵	۲	*						
۴۷	مزرعه نهفت آباد یک	۰۰۵۶۰۶	۲	*						
۴۸	مزرعه یوسف آباد	۰۰۵۶۰۷	۲	*						
۴۹	معدن نمک شماره یک	۰۰۵۶۰۸	۲							
۵۰	معمور آباد	۰۰۵۶۰۹	۲	*						
۵۱	نگهبان پهل اول	۰۰۵۶۱۲	۱							
بخش خلجستان										
دهستان دهجرد										
۱	ابچار	۰۰۵۷۰۲	۴	*	*					
۲	اریاچای	۰۰۵۷۰۴	۱	*	*					
۳	امامزاده عبدالله	۰۰۵۷۰۵	۳							
۴	باغ شاهپور	۰۰۵۷۰۷	۳	*						
۵	بردر	۰۰۵۷۰۸	۳	*	*					
۶	بیدک	۰۰۵۷۰۹	۲	*	*					
۷	تذتچمن	۰۰۵۷۱۰	۱	*	*					
۸	چشمه	۰۰۵۷۱۲	۲	*	*					
۹	حسین آباد	۰۰۵۷۱۵	۳	*	*					
۱۰	خر ابیپاشین	۰۰۵۷۱۶	۳	*	*					
۱۱	خر ابعلیبا	۰۰۵۷۱۷	۳	*	*					
۱۲	در آباد	۰۰۵۷۱۸	۱	*	*					
۱۳	در احمدک	۰۰۵۷۱۹	۳	*	*					
۱۴	در الوچه	۰۰۵۷۲۰	۳	*	*					
۱۵	دره بید	۰۰۵۷۲۲	۲	*	*					
۱۶	دره چنار	۰۰۵۷۲۱	۲	*	*					
۱۷	دره کهر بزرگ	۰۰۵۷۲۳	۴	*	*					
۱۸	رزوند	۰۰۵۷۲۵	۱	*	*					
۱۹	زرشچه	۰۰۵۷۲۸	۲	*	*					
۲۰	سار قکمر	۰۰۵۷۳۰	۱	*	*					
۲۱	عبدل آباد	۰۰۵۷۳۶	۳	*	*					
۲۲	قاسم آباد	۰۰۵۷۳۹	۱	*	*					
۲۳	کور چشمه	۰۰۵۷۴۲	۲	*	*					
۲۴	لم کوره	۰۰۵۷۴۶	۲	*	*					
۲۵	مرگه پایین	۰۰۵۷۴۸	۲	*	*					
۲۶	مزرعه مرگه	۰۰۵۷۴۹	۳	*	*					
۲۷	مومن آباد	۰۰۵۷۵۴	۳	*	*					
۲۸	منیدانک	۰۰۵۷۵۵	۱	*	*					
۲۹	نخف آباد	۰۰۵۷۵۷	۲	*	*					
۳۰	نوح آباد	۰۰۵۷۵۸	۳	*	*					
دهستان قاهان										
۱	ایرته آباد	۰۰۵۸۲۷	۲	*	*					
۲	اله آباد	۰۰۵۸۲۲	۲	*	*					
۳	بیانزده	۰۰۵۸۴۰	۲	*	*					
۴	بیانندان	۰۰۵۸۳۵	۲	*	*					
۵	بیابانک	۰۰۵۸۲۸	۲	*	*					

کد نوع راه آبادی: ۱ جاده اصلی، ۲ جاده فرعی، ۳ جاده خاکی، ۴ سار (ایستگاه راه آهن یا راه آبی)، ۵ ناشخص، ۶ دو آبادی خالی از سکنه دیگر به نامهای کرمشو و گزآباد جزء دهستان قاهان است.

نوع راه و فعالیت کشاورزی آبادیهای خالی از سکنه شهرستان قم

شماره ردیف	آبادی		کد آبادی	نوع راه آبادی (کد)	فعالیت کشاورزی										
	۲	۳			۴	۵	۶	۷	۸	۹	۱۰	۱۱			
۶	بیدک	.....	۰۰۵۸۳۹	۴	*										
۷	تیره رو	.....	۰۰۵۸۴۱	۲	*										
۸	چنت آباد	.....	۰۰۵۸۴۳	۲	*										
۹	چشمه	.....	۰۰۵۸۴۶	۲	*										
۱۰	چنار کلابه مقلی	.....	۰۰۵۸۴۹	۲	*										
۱۱	چنار کلابه علیا	.....	۰۰۵۸۵۰	۲	*										
۱۲	چهار بستان	.....	۰۰۵۸۵۱	۴	*										
۱۳	چیزیه علیا	.....	۰۰۵۸۵۲	۶	*										
۱۴	حسین آباد	.....	۰۰۵۸۵۳	۲	*										
۱۵	خر اب	.....	۰۰۵۸۵۴	۲	*										
۱۶	دالستان	.....	۰۰۵۸۵۶	۲	*										
۱۷	دژم	.....	۰۰۵۸۵۵	۲	*										
۱۸	دو گلو	.....	۰۰۵۸۵۷	۲	*										
۱۹	دولتکرده	.....	۰۰۵۸۵۸	۲	*										
۲۰	راه بیار یک	.....	۰۰۵۸۵۹	۲	*										
۲۱	رحمت آباد	.....	۰۰۵۸۶۰	۱	*										
۲۲	ملک	.....	۰۰۵۸۶۲	۲	*										
۲۳	سیو لاه	.....	۰۰۵۸۶۴	۳	*										
۲۴	شیخ آباد	.....	۰۰۵۸۶۵	۲	*										
۲۵	شیر بین آباد	.....	۰۰۵۸۶۶	۲	*										
۲۶	کله چنار	.....	۰۰۵۸۷۰	۲	*										
۲۷	کهریز تو	.....	۰۰۵۸۷۱	۴	*										
۲۸	گردکانتک	.....	۰۰۵۸۷۳	۲	*										
۲۹	گزیه مقلی	.....	۰۰۵۸۷۶	۲	*										
۳۰	گزیه علیا	.....	۰۰۵۸۷۷	۲	*										
۳۱	گورک	.....	۰۰۵۸۷۸	۱	*										
۳۲	گوشاگرد	.....	۰۰۵۸۷۹	۲	*										
۳۳	متکه چال	.....	۰۰۵۸۸۰	۲	*										
۳۴	مردانه زر	.....	۰۰۵۸۸۶	۲	*										
۳۵	مزرعه بیورکان	.....	۰۰۵۸۸۱	۲	*										
۳۶	مزرعه چلور	.....	۰۰۵۸۸۲	۲	*										
۳۷	مزرعه خرک	.....	۰۰۵۸۸۳	۲	*										
۳۸	مزرعه سر حسته	.....	۰۰۵۸۸۴	۲	*										
۳۹	مزرعه علمدار	.....	۰۰۵۸۸۵	۲	*										
۴۰	مساعده	.....	۰۰۵۸۸۷	۲	*										
۴۱	معدن گردکانتک	.....	۰۰۵۸۸۸	۲	*										
۴۲	ملایعقوب	.....	۰۰۵۸۹۰	۲	*										
۴۳	موتور حسین آباد او	.....	۰۰۵۸۹۱	۱	*										
۴۴	مهمانخانه او	.....	۰۰۵۸۹۴	۱	*										
۴۵	ورزیانه	.....	۰۰۵۸۹۶	۲	*										
۴۶	وسه جان	.....	۰۰۵۸۹۸	۲	*										
۴۷	ونه مقلی	.....	۰۰۵۹۰۰	۲	*										
۴۸	ونه علیا	.....	۰۰۵۹۰۱	۲	*										
	بخفی مرکزی														
	دهستان راهجرد شرقی														
	اتدره	.....	۰۰۵۹۹۲	۴	*										

کد نوع راه آبادی: ۱، جاده اسفالت، ۲، جاده شوسه، ۳، جاده خاکی، ۴، مارو، ۵، سایر (دیگر) راه آسفالته، ۶، نامشخص  
 (۱) چیزیه علیا آبادی مستقلی نیست.

فروع راه و فعالیت کشاورزی آبادیهای خالی از سکنه شهرستان قم

شماره ردیف	آبادی	کد آبادی	نوع راه آبادی (کد)	فعالیت کشاورزی						
				زراعت	باغداری	دامداری و دامپروری	پرورش طیور	پرورش گاو شیری	پرورش بز	
۱	۲	۳	۴	۵	۶	۷	۸	۹	۱۰	۱۱
۲	احمد آباد	۰۰۵۹۹۲	۲	*						
۳	احمد خانی	۰۰۵۹۹۴	۲	*						
۴	امیاد	۰۰۵۹۹۷	۲	*						
۵	افشه	۰۰۵۹۹۸	۲	*						
۶	امامزاده جعفر	۰۰۵۹۹۹	۱							
۷	ایستگاه باغ یک	۰۰۶۰۰۱	۲							
۸	ایستگاه ساقه	۰۰۶۰۰۲	۵							
۹	بیادین	۰۰۶۰۰۴	۲	*						
۱۰	بیاقر آباد	۰۰۶۰۰۷	۱	*						
۱۱	بیاقر آباد	۰۰۶۰۰۶	۲	*						
۱۲	بیدگاه	۰۰۶۰۱۱	۲	*						
۱۳	بیمیم هرکت	۰۰۶۰۱۲	۲	*						
۱۴	پندچنار	۰۰۶۰۱۳	۲	*						
۱۵	جیلوان	۰۰۶۰۱۹	۲	*						
۱۶	چشمه	۰۰۶۰۲۱	۲	*						
۱۷	حاجیان	۰۰۶۰۲۳	۲	*						
۱۸	خان سفید	۰۰۶۰۲۵	۲	*						
۱۹	داود آباد	۰۰۶۰۲۸	۲	*						
۲۰	درمیر	۰۰۶۰۲۹	۲	*						
۲۱	ده کون	۰۰۶۰۳۱	۱							
۲۲	مالیان	۰۰۶۰۳۶	۱							
۲۳	مشیل آباد	۰۰۶۰۳۹	۱	*						
۲۴	سپاهستان	۰۰۶۰۴۱	۲	*						
۲۵	فرکتد اهداری الویس	۰۰۶۰۴۲	۱							
۲۶	فرکتلاته طلائی	۰۰۶۰۴۵	۱	*						
۲۷	شمس آباد	۰۰۶۰۴۶	۲	*						
۲۸	صحرای زبرونی	۰۰۶۰۴۹	۲	*						
۲۹	صنی آباد	۰۰۶۰۵۰	۲	*						
۳۰	عباس آباد	۰۰۶۰۵۲	۲	*						
۳۱	علی آباد	۰۰۶۰۵۵	۲	*						
۳۲	نقار شکن قم	۰۰۶۰۵۹	۲	*						
۳۳	نیروز آباد	۰۰۶۰۶۰	۲	*						
۳۴	فیض آباد	۰۰۶۰۶۱	۲	*						
۳۵	کانه خسرو انی	۰۰۶۰۷۱	۱							
۳۶	کریم آباد	۰۰۶۰۷۲	۲	*						
۳۷	کش تاغچه	۰۰۶۰۷۴	۲	*						
۳۸	گواران ۱۵۰ هکتار	۰۰۶۰۷۶	۲	*						
۳۹	گرنگان	۰۰۶۰۷۷	۲	*						
۴۰	مدمن آباد	۰۰۶۰۷۸	۲	*						
۴۱	مزرعه چشمه	۰۰۶۰۸۲	۲	*						
۴۲	مزرعه فرکتد اهداری ۲۹	۰۰۶۰۸۴	۱	*						
۴۳	مزرعه مرغان حاج رضا	۰۰۶۰۸۵	۱	*						
۴۴	مزرعه یزدی	۰۰۶۰۸۶	۱	*						
۴۵	نجم آباد	۰۰۶۰۸۷	۲	*						

فروع راه آبادی، جاده سناخت ۱، جاده شوسه ۲، جاده خاکی ۳، مارود ۴، سایر (ایستگاه راه آهن، باره آبی ۵)، نامشخص ۶

نوع راه و فعالیت کشاورزی آبادیهای خالی از سکنه شهرستان - قسم

شماره ردیف	آبادی	کد آبادی	نوع راه آبادی (کد)	فعالیت کشاورزی						
				زراعت	باغداری	دامداری و دامپروری	پرورش طیور	پرورش گاو برهیم	پرورش بز و گوسفند	پرورش ماهی
۱	۲	۳	۴	۵	۶	۷	۸	۹	۱۰	۱۱
	دهمستان طغرود									
۱	اعلام آباد	۰۰۶۱۸۹	۳	*						
۲	اعلام آباد خمینی	۰۰۶۱۹۰	۳	*						
۳	اسمعیل آباد	۰۰۶۱۹۱	۳	*						
۴	اشتریه	۰۰۶۱۹۲	۲	*	*					
۵	باغ شور اش	۰۰۶۱۹۴	۳	*						
۶	تلخاب	۰۰۶۲۴۰	۳	*						
۷	چاه باقری	۰۰۶۱۹۶	۳	*						
۸	چاه حسنی	۰۰۶۱۹۷	۳	*						
۹	چاه شکر الهی	۰۰۶۱۹۹	۳	*						
۱۰	چاه شکر الهی	۰۰۶۱۹۸	۳	*						
۱۱	چاه کریمی	۰۰۶۲۰۰	۳	*						
۱۲	چاه هماغانم	۰۰۶۲۰۱	۳	*						
۱۳	چشمه مر جان	۰۰۶۲۰۲	۳	*						
۱۴	چمن	۰۰۶۲۰۳	۳	*						
۱۵	حمین آباد	۰۰۶۲۰۴	۳	*						
۱۶	حمین آباد	۰۰۶۲۰۵	۳	*						
۱۷	خلندر آباد	۰۰۶۲۰۶	۳	*						
۱۸	خوشاب	۰۰۶۲۰۷	۳	*						
۱۹	ریگک	۰۰۶۲۱۰	۳	*						
۲۰	سریشم	۰۰۶۲۱۱	۳	*	*					
۲۱	شرف آباد	۰۰۶۲۱۲	۳	*						
۲۲	شور آب	۰۰۶۲۱۳	۳	*						
۲۳	شهر بین	۰۰۶۲۱۴	۳	*	*					
۲۴	فردوسی	۰۰۶۲۱۶	۳	*						
۲۵	فیض آباد	۰۰۶۲۱۷	۳	*						
۲۶	قیبادک	۰۰۶۲۱۸	۳	*						
۲۷	قره قوزار	۰۰۶۲۱۹	۴	*						
۲۸	قلعه چوق	۰۰۶۲۲۰	۳	*						
۲۹	قلعه سنا	۰۰۶۲۲۱	۴	*						
۳۰	کم چنار	۰۰۶۲۲۲	۳	*	*					
۳۱	کدخد اقشیر	۰۰۶۲۳۸	۳	*						
۳۲	کمال آباد	۰۰۶۲۲۴	۳	*						
۳۳	کمپیتفت	۰۰۶۲۲۵	۳	*						
۳۴	کمپیتفولده کاز	۰۰۶۲۲۶	۴	*						
۳۵	گل بهستان	۰۰۶۲۲۷	۳	*						
۳۶	لطف آباد	۰۰۶۲۲۹	۳	*						
۳۷	لاغک	۰۰۶۲۳۰	۳	*						
۳۸	ماران	۰۰۶۲۳۲	۳	*						
۳۹	مبارک آباد	۰۰۶۲۳۳	۳	*						
۴۰	مزرعه چنار	۰۰۶۲۳۴	۳	*						
۴۱	مزرعه شافاشی	۰۰۶۲۳۵	۳	*						
۴۲	مزرعه شیرین آباد	۰۰۶۲۳۶	۳	*						
۴۳	مزرعه صالح	۰۰۶۲۳۷	۳	*						
۴۴	مزرعه شو	۰۰۶۲۳۹	۳	*						

کد نوع راه آبادی: ۱ جاده اسفالت، ۲ جاده شوسه، ۳ جاده خاکی، ۴ مارو، ۵ سایر (دریچه راه آهن، پاره آبی)، ۵ نامشخص

نوع راه و فعالیت کشاورزی آبادیهای خالی از سکنه شهرستان قم

شماره ردیف	آبادی	کد آبادی	نوع راه آبادی (کد)	فعالیت کشاورزی						
				زراعت	باغداری	دامداری و دامپروری	پرورش طیور	پرورش گاو شیری	پرورش بزها	پرورش بای
۱	۲	۳	۴	۵	۶	۷	۸	۹	۱۰	۱۱
دهستان قم رود										
۱	احمد آباد	۰۰۶۲۹۱	*							
۲	اصمعیل آباد	۰۰۶۲۹۲	*							
۳	امیر آباد	۰۰۶۲۹۴	*							
۴	امیر آباد	۰۰۶۲۹۸	*		*					
۵	امین آباد	۰۰۶۳۰۰	*		*					
۶	بی بی مریم علی آباد	۰۰۶۳۰۵	*		*					
۷	بیمبیتزین اتوبان	۰۰۶۳۰۸	*		*					
۸	بیمبیتزین اتوبان	۰۰۶۴۲۲	*		*					
۹	تعاونتی شفاع شماره ۵	۰۰۶۳۱۰	*		*					
۱۰	چاه اصمعیل	۰۰۶۳۱۲	*		*					
۱۱	چاه جمشیدخان	۰۰۶۳۱۴	*		*					
۱۲	چاه حاج جو ادلکها	۰۰۶۳۱۶	*		*					
۱۳	چاه حاج غلامعلی	۰۰۶۳۱۵	*		*					
۱۴	چاه شور	۰۰۶۳۱۷	*		*					
۱۵	چاه عباس مومنی	۰۰۶۳۱۹	*		*					
۱۶	چاه علی جان عبداله	۰۰۶۳۲۰	*		*					
۱۷	چاه علی اعظم	۰۰۶۳۲۱	*		*					
۱۸	چاه عمیق	۰۰۶۳۲۲	*		*					
۱۹	چاه غلام حسین داودی	۰۰۶۳۱۳	*		*					
۲۰	چاه ۲۴ نفره بداله از اد	۰۰۶۳۲۳	*		*					
۲۱	چاه ۹ نفره مرتضی شاه حمزه ای	۰۰۶۳۲۴	*		*					
۲۲	چاه ۹ نفره حاج قاسم رنجبر	۰۰۶۳۲۵	*		*					
۲۳	چلو کبابی عین آباد	۰۰۶۳۲۸	*		*					
۲۴	حاج دولتی علی سلطان محمودی	۰۰۶۳۲۹	*		*					
۲۵	حاجی آباد مهینله	۰۰۶۳۳۱	*		*					
۲۶	حسن آباد	۰۰۶۳۳۲	*		*					
۲۷	حسینی	۰۰۶۳۳۳	*		*					
۲۸	حسین آباد	۰۰۶۳۳۴	*		*					
۲۹	خیر آباد	۰۰۶۳۳۵	*		*					
۳۰	دامداری	۰۰۶۳۴۷	*		*					
۳۱	در بند	۰۰۶۳۳۸	*		*					
۳۲	راه داری اتوبان	۰۰۶۳۴۰	*		*					
۳۳	رحمت آباد	۰۰۶۳۴۱	*		*					
۳۴	سام آباد	۰۰۶۳۴۲	*		*					
۳۵	سلمان آباد منتظری	۰۰۶۳۴۴	*		*					
۳۶	شکوهیه	۰۰۶۳۵۰	*		*					
۳۷	شورک آباد	۰۰۶۳۵۱	*		*					
۳۸	صدر آباد	۰۰۶۳۵۴	*		*					
۳۹	عسکر آباد	۰۰۶۳۵۸	*		*					
۴۰	عسکر آباد	۰۰۶۳۵۹	*		*					
۴۱	علی آباد	۰۰۶۳۶۲	*		*					
۴۲	عین آباد	۰۰۶۳۶۳	*		*					
۴۳	قنبر علی	۰۰۶۳۷۳	*		*					
۴۴	قهره خانه بهرام آباد	۰۰۶۳۷۵	*		*					

کد نوع راه آبادی: جاده استان ۱، جاده شوسه ۲، جاده خاکی ۳، مارود ۴، سایر (دریچه راه آهن پارادوژی)، ۵، ناشخص ۶

نوع راه و فعالیت کشاورزی آبادیهای خالی از سکنه شهرستان قم

شماره ردیف	آبادی	کد آبادی	نوع راه آبادی (کد)	فعالیت کشاورزی					
				۱	۲	۳	۴	۵	۶
۴۵	کارخانه پودر سازی	۰۰۶۳۷۷	۱						
۴۶	کارخانه تولید اسفالت	۰۰۶۳۷۸	۶						
۴۷	کریم آباد	۰۰۶۳۸۰	۳						
۴۸	گنجه	۰۰۶۳۸۴	۶						
۴۹	محمدنشینستانی	۰۰۶۳۸۹	۲		*				
۵۰	مر ابلو گنجه	۰۰۶۳۹۰	۲		*				
۵۱	مرغ حسن زند	۰۰۶۳۹۶	۳		*				
۵۲	مرغداری حاج غلامحسین مطیع	۰۰۶۳۹۱	۱		*				
۵۳	مرغداری بریحان خدری	۰۰۶۳۹۲	۳						
۵۴	مرغداری بیوسفزاده	۰۰۶۳۹۵	۲						
۵۵	مزرعه چشمه شور	۰۰۶۳۹۷	۲						
۵۶	مزرعه حاج ذلیل	۰۰۶۳۹۸	۱		*				
۵۷	مزرعه منتظر	۰۰۶۳۹۹	۱		*				
۵۸	مزرعه ولی عصر	۰۰۶۴۰۰	۳						
۵۹	مقاع شماره ۸	۰۰۶۴۰۱	۱						
۶۰	منظر آباد مسریله	۰۰۶۴۰۳	۳		*				
۶۱	منظر آباد	۰۰۶۴۰۴	۱		*				
۶۲	معدن سنگ کاشولن	۰۰۶۴۰۶	۳						
۶۳	میرزا احمد تقی قمی	۰۰۶۴۱۱	۱		*				
۶۴	میلیزدان	۰۰۶۴۱۲	۲						
۶۵	تعلیقندان	۰۰۶۴۱۴	۶						
۶۶	شیم ایستگاه راه آهن	۰۰۶۴۱۷	۳						
۶۷	هفتکل	۰۰۶۴۱۸	۳						
۶۸	هیجده دانگ	۰۰۶۴۲۰	۳		*				
۶۹	بیاتوق	۰۰۶۴۲۱	۳						
دهستان قنوات									
۱	امامزاده حاج سفر	۰۰۶۵۵۴	۳						
۲	امامزاده خدیجه خاتون	۰۰۶۵۵۵	۳		*				
۳	امامزاده سکنیم خاتون	۰۰۶۵۵۶	۳						
۴	امامزاده شاه جمال	۰۰۶۵۵۷	۱						
۵	امامزاده جعفر	۰۰۶۵۵۸	۱						
۶	ایستگاه چمکران	۰۰۶۵۵۹	۳						
۷	ایستگاه شمس آباد	۰۰۶۵۶۰	۲						
۸	ایستگاه شور آب	۰۰۶۵۶۱	۱		*				
۹	باغ مانزاده	۰۰۶۵۶۳	۱		*				
۱۰	بر امون	۰۰۶۵۶۴	۲						
۱۱	پامگاه هرکت سفید	۰۰۶۵۶۵	۲						
۱۲	تیره رضا آباد	۰۰۶۵۶۷	۱		*				
۱۳	چنگلباشی	۰۰۶۵۷۲	۲		*				
۱۴	چاه اقلعی	۰۰۶۵۷۳	۲						
۱۵	چاه حاجید اله فریفزاده	۰۰۶۵۷۴	۳						
۱۶	چاه بیوری	۰۰۶۵۷۵	۳		*				
۱۷	چاه هفت تنفره	۰۰۶۵۷۶	۱		*				
۱۸	چشمه عطا	۰۰۶۵۷۷	۱		*				
۱۹	چمبر آباد	۰۰۶۵۷۸	۳		*				

کد نوع راه آبادی و نحوه ساخت (۱، جاده شماره ۲، جاده خالی ۳، مالرو ۴، سایر راههای آسفالته یا آبی ۵)، نام شخص ۶



نوع راه و فعالیت کشاورزی آبادیهای خالی از سکنه شهرستان قم

شماره ردیف	آبادی	کد آبادی	نوع راه آبادی رکد	فعالیت کشاورزی						
				زراعت	باغداری	دامداری و دامپروری	پرورش طیور	پرورش گاو شیری	پرورش بز و گوسفند	
۱	۲	۳	۴	۵	۶	۷	۸	۹	۱۰	۱۱
۲۰	حمن آباد	۰۰۶۵۸۴	۱	*						
۲۱	حمین سیز دیز اده	۰۰۶۵۸۷	۲	*						
۲۲	حصار مرغ	۰۰۶۵۸۸	۲	*						
۲۳	حیدر معاد تهنند	۰۰۶۵۹۰	۲	*						
۲۴	خلج آباد	۰۰۶۵۹۱	۲	*						
۲۵	رضا آباد	۰۰۶۵۹۴	۲	*	*					
۲۶	رضا خداد اده	۰۰۶۵۹۵	۲	*	*					
۲۷	زالون آباد	۰۰۶۵۹۶	۲	*	*					
۲۸	زر تون	۰۰۶۵۹۷	۲	*	*					
۲۹	زنگ آباد	۰۰۶۵۹۹	۲	*	*					
۳۰	زیاد آباد	۰۰۶۶۰۰	۲	*						
۳۱	سپینک	۰۰۶۶۰۲	۲	*						
۳۲	شاهزاده طیب و طاهر	۰۰۶۶۰۳	۲	*	*					
۳۳	شیرکت زرعی حمن آباد زالن	۰۰۶۶۰۴	۲	*	*					
۳۴	شیرکت کشت و صنعت شماره ۱۲	۰۰۶۶۰۵	۲	*	*					
۳۵	شمس آباد	۰۰۶۶۰۶	۲	*		*				
۳۶	شهید اکبر خداد اده	۰۰۶۶۰۷	۲	*						
۳۷	شهید چمران	۰۰۶۶۰۹	۲	*						
۳۸	شهید ناصر معاد تهنند	۰۰۶۶۱۰	۲	*						
۳۹	عبداله آباد	۰۰۶۶۱۱	۲	*						
۴۰	غدير خم ۷۸	۰۰۶۵۶۸	۲	*						
۴۱	غلامرضا خاخر اسانی	۰۰۶۵۶۹	۲	*	*					
۴۲	فتح آباد	۰۰۶۶۱۲	۲	*	*					
۴۳	فرج آباد	۰۰۶۶۱۳	۲	*	*					
۴۴	قاسم آباد	۰۰۶۶۱۴	۲	*	*					
۴۵	قلعه شکر اله خان	۰۰۶۶۱۵	۱	*						
۴۶	قناتشو	۰۰۶۶۱۶	۲	*	*					
۴۷	کریم آباد	۰۰۶۶۱۷	۲	*	*					
۴۸	گهر مرغ	۰۰۶۶۱۸	۱	*						
۴۹	مالکون	۰۰۶۶۲۰	۲	*						
۵۰	محمد آباد	۰۰۶۶۲۲	۲	*						
۵۱	مرغ مفید	۰۰۶۶۲۴	۲	*						
۵۲	مزرعه اسمعیل آباد	۰۰۶۶۲۵	۲	*						
۵۳	مزرعه چاه ۹۹ تنفره	۰۰۶۶۲۶	۲	*	*					
۵۴	مزرعه دانشجو	۰۰۶۶۲۷	۲	*	*					
۵۵	مزرعه شهید چمران	۰۰۶۶۰۸	۲	*	*					
۵۶	مزرعه علی آبادنو	۰۰۶۶۴۳	۲	*	*					
۵۷	مزرعه کشت و صنعت اسفند آباد	۰۰۶۶۲۸	۲	*	*					
۵۸	مزرعه محمود آباد	۰۰۶۶۲۹	۲	*	*					
۵۹	مغز ان	۰۰۶۶۳۱	۲	*	*					
۶۰	معدن گچ شور اب	۰۰۶۶۳۲	۲	*	*					
۶۱	مومن طاهری	۰۰۶۶۳۴	۲	*	*					
۶۲	والفجر یکت	۰۰۶۶۳۸	۲	*	*					
۶۳	هاشم آباد	۰۰۶۶۴۰	۲	*	*					
۶۴	هفت صبا	۰۰۶۶۴۱	۲	*	*					

کد نوع راه آبادی: جاده اسفند ۱، جاده شوره ۲، جاده خاکی ۳، جاده ۴، سایر (استیفاء راه آهن باره آبادی)، ۵، نامشخص ۶

نوع راه و فعالیت کشاورزی آبادیهای خالی از سکنه شهرستان قم

شماره ردیف	آبادی	کد آبادی	نوع راه آبادی (کد)	فعالیت کشاورزی						
				زراعت	باغداری	دامداری و دامپروری	پرورش طیور	پرورش گاو برهیم	پرورش زنبورسل	پرورش ماهی
۱	۲	۳	۴	۵	۶	۷	۸	۹	۱۰	۱۱
	بخش خواف و لوغاتو									
	دهستان خواف و لوغاتو									
۱	ابستو اقا	۰۰۶۷۶۸	*	*	*	*	*	*	*	*
۲	ابستو زمان	۰۰۶۷۶۹	*	*	*	*	*	*	*	*
۳	احمد آباد	۰۰۶۷۷۲	*	*	*	*	*	*	*	*
۴	احمد آباد	۰۰۶۷۷۴	*	*	*	*	*	*	*	*
۵	احمد آباد	۰۰۶۷۷۲	*	*	*	*	*	*	*	*
۶	ار مکت	۰۰۶۷۷۵	*	*	*	*	*	*	*	*
۷	از تنو	۰۰۶۷۷۶	*	*	*	*	*	*	*	*
۸	القلی آباد	۰۰۶۷۷۷	*	*	*	*	*	*	*	*
۹	السیچه	۰۰۶۷۷۸	*	*	*	*	*	*	*	*
۱۰	امامزاده بیوره	۰۰۶۷۷۹	*	*	*	*	*	*	*	*
۱۱	انجیلیان	۰۰۶۷۸۰	*	*	*	*	*	*	*	*
۱۲	اور سه	۰۰۶۷۸۱	*	*	*	*	*	*	*	*
۱۳	بهار و تنه	۰۰۶۷۸۲	*	*	*	*	*	*	*	*
۱۴	بازر جون	۰۰۶۷۸۴	*	*	*	*	*	*	*	*
۱۵	بها بیون	۰۰۶۷۸۵	*	*	*	*	*	*	*	*
۱۶	بهاغ انجون	۰۰۶۷۸۶	*	*	*	*	*	*	*	*
۱۷	بهاغ کشانی	۰۰۶۷۸۷	*	*	*	*	*	*	*	*
۱۸	بهاغ نتره	۰۰۶۷۸۸	*	*	*	*	*	*	*	*
۱۹	بهاقر آباد	۰۰۶۷۸۹	*	*	*	*	*	*	*	*
۲۰	بیر هته	۰۰۶۷۹۰	*	*	*	*	*	*	*	*
۲۱	بلسور	۰۰۶۷۹۱	*	*	*	*	*	*	*	*
۲۲	بیون آباد	۰۰۶۷۹۲	*	*	*	*	*	*	*	*
۲۳	بیون تگره	۰۰۶۷۹۳	*	*	*	*	*	*	*	*
۲۴	بید بیون تچه	۰۰۶۷۹۴	*	*	*	*	*	*	*	*
۲۵	پاکوه میاه	۰۰۶۷۹۶	*	*	*	*	*	*	*	*
۲۶	پنچاله	۰۰۶۷۹۷	*	*	*	*	*	*	*	*
۲۷	پیمانه بالا	۰۰۶۷۹۸	*	*	*	*	*	*	*	*
۲۸	پیمانه پاشین	۰۰۶۷۹۹	*	*	*	*	*	*	*	*
۲۹	تجر غفی	۰۰۶۸۰۰	*	*	*	*	*	*	*	*
۳۰	تکبیه	۰۰۶۸۰۱	*	*	*	*	*	*	*	*
۳۱	تلخاب	۰۰۶۸۰۲	*	*	*	*	*	*	*	*
۳۲	جان صرم	۰۰۶۸۰۴	*	*	*	*	*	*	*	*
۳۳	چو چک آباد	۰۰۶۸۰۶	*	*	*	*	*	*	*	*
۳۴	چولادر	۰۰۶۸۰۷	*	*	*	*	*	*	*	*
۳۵	چال کبیاد	۰۰۶۸۰۸	*	*	*	*	*	*	*	*
۳۶	چغمه	۰۰۶۸۰۹	*	*	*	*	*	*	*	*
۳۷	چغمه حمتعلی	۰۰۶۸۱۰	*	*	*	*	*	*	*	*
۳۸	چغمه فجاج	۰۰۶۸۱۱	*	*	*	*	*	*	*	*
۳۹	چغمه کولی	۰۰۶۸۱۲	*	*	*	*	*	*	*	*
۴۰	چشارستان	۰۰۶۸۱۴	*	*	*	*	*	*	*	*
۴۱	چنارک	۰۰۶۸۱۵	*	*	*	*	*	*	*	*
۴۲	چهار دانگه	۰۰۶۸۱۶	*	*	*	*	*	*	*	*

کد نوع راه آبادی: جاده اسفالت ۱، جاده شوسه ۲، جاده خاکی ۳، بلرود ۴، سایر (استیجاده، راه آهن، باره، آبی، ۵)، نامشخص ۶

نوع راه و فعالیت کشاورزی آبادیهای خالی از سکنه شهرستان قم

شماره ردیف	آبادی	کد آبادی	نوع راه آبادی (کد)	فعالیت کشاورزی						
				زراعت	باغداری	دامداری و دامپروری	پرورش طیور	پرورش گاو شیری	پرورش بز و گوسفند	
۱	۲	۳	۴	۵	۶	۷	۸	۹	۱۰	۱۱
۴۲	چهل بستگان	۰۰۶۸۱۷	۲	*	*					
۴۴	حسن آباد	۰۰۶۸۱۹	۴	*	*					
۴۵	حسن آباد	۰۰۶۸۱۸	۱	*	*					
۴۶	حسن نوری	۰۰۶۸۲۰	۲	*	*					
۴۷	حمین آباد	۰۰۶۸۲۲	۲	*	*					
۴۸	حمین آباد	۰۰۶۸۲۳	۲	*	*	*				
۴۹	حمین آباد	۰۰۶۸۲۱	۲	*	*					
۵۰	حمین شریخ هادی	۰۰۶۹۶۹	۲	*	*					
۵۱	حصار سرخ	۰۰۶۸۲۴	۲	*	*					
۵۲	خدر آباد	۰۰۶۸۲۸	۲	*	*					
۵۳	خر گوشک	۰۰۶۸۲۹	۲	*	*	*				
۵۴	خفه	۰۰۶۸۳۰	۲	*	*					
۵۵	خلیفستان	۰۰۶۸۳۱	۲	*	*					
۵۶	خوشاب	۰۰۶۸۳۳	۲	*	*					
۵۷	خوئره	۰۰۶۸۳۴	۴	*	*					
۵۸	خون صمدیه	۰۰۶۸۳۵	۴	*	*					
۵۹	در بر	۰۰۶۸۳۸	۲	*	*					
۶۰	دره سلیمان	۰۰۶۸۳۹	۲	*	*					
۶۱	دریاوه	۰۰۶۸۴۰	۲	*	*					
۶۲	دودانگه	۰۰۶۸۴۲	۲	*	*					
۶۳	رژه	۰۰۶۸۴۳	۲	*	*					
۶۴	رضا آباد	۰۰۶۸۴۵	۲	*	*					
۶۵	رتارچ	۰۰۶۸۴۶	۲	*	*	*				
۶۶	رونگه	۰۰۶۸۴۷	۲	*	*					
۶۷	زالبچه	۰۰۶۸۴۸	۲	*	*					
۶۸	زجاجره	۰۰۶۸۴۹	۴	*	*					
۶۹	زنجران	۰۰۶۸۵۰	۲	*	*					
۷۰	زوتگو	۰۰۶۸۵۱	۴	*	*					
۷۱	سرباغمان	۰۰۶۸۵۲	۲	*	*	*				
۷۲	سر رودخانه	۰۰۶۸۵۴	۲	*	*					
۷۳	سفیل آباد	۰۰۶۸۵۵	۲	*	*					
۷۴	مکروت	۰۰۶۸۵۶	۲	*	*	*				
۷۵	ملکه	۰۰۶۸۵۷	۲	*	*					
۷۶	مله زار	۰۰۶۸۵۸	۲	*	*					
۷۷	مله سرخه	۰۰۶۸۵۹	۲	*	*					
۷۸	منگتر افه	۰۰۶۸۶۲	۴	*	*					
۷۹	میونجه	۰۰۶۸۶۴	۲	*	*					
۸۰	شاهزاده عباس	۰۰۶۹۳۲	۲	*	*					
۸۱	قریف آباد	۰۰۶۸۶۸	۲	*	*					
۸۲	صلوات آباد	۰۰۶۹۶۸	۲	*	*					
۸۳	عباس آباد	۰۰۶۹۷۰	۶	*	*					
۸۴	عبداله آباد	۰۰۶۸۷۰	۲	*	*					
۸۵	عزیز چارچه	۰۰۶۹۷۱	۲	*	*					
۸۶	عصه	۰۰۶۸۷۱	۲	*	*					
۸۷	قرنانه	۰۰۶۸۷۴	۲	*	*					

کد نوع راه آبادی: جاده اسفالت (۱)، جاده شوسه (۲)، جاده خاکی (۳)، بارو (۴)، سایر (۵) و راه آبی (۵)، نامشخص (۶)

نوع راه و خالصت کشاورزی آبادیهای خالی از سکنه شهرستان قم

شماره رویف	آبادی	کد آبادی	نوع راه آبادی (کد)	خالصت کشاورزی						
				زراعت	باغداری	دامداری و دامپروری	پرورش طیور	پرورش گاو و گاو شیری	پرورش بز و میش	
۱	۲	۳	۴	۵	۶	۷	۸	۹	۱۰	۱۱
۸۸	قره خانبهگی	۰۰۶۸۷۵	۲	*	*	*	*	*		
۸۹	قلعه اقامحمد	۰۰۶۸۷۷	۲	*	*	*	*	*		
۹۰	قلعه اقلید	۰۰۶۸۷۸	۲	*	*	*	*	*		
۹۱	قلعه عبداله	۰۰۶۸۷۹	۲	*	*	*	*	*		
۹۲	قلندر	۰۰۶۸۸۰	۲	*	*	*	*	*		
۹۳	قنوق	۰۰۶۸۸۱	۲	*	*	*	*	*		
۹۴	قنات سفیدان	۰۰۶۸۸۲	۴	*	*	*	*	*		
۹۵	کیوددره	۰۰۶۸۸۳	۲	*	*	*	*	*		
۹۶	کر امه	۰۰۶۸۸۴	۲	*	*	*	*	*		
۹۷	کر کفی	۰۰۶۸۸۵	۲	*	*	*	*	*		
۹۸	کرنو ان	۰۰۶۸۸۷	۲	*	*	*	*	*		
۹۹	کره چوبین	۰۰۶۸۸۸	۴	*	*	*	*	*		
۱۰۰	کفتخانه	۰۰۶۸۸۹	۲	*	*	*	*	*		
۱۰۱	کلاغ آباد	۰۰۶۸۹۰	۲	*	*	*	*	*		
۱۰۲	کورس آباد	۰۰۶۹۰۰	۲	*	*	*	*	*		
۱۰۳	کدلا	۰۰۶۸۹۳	۴	*	*	*	*	*		
۱۰۴	گزدر	۰۰۶۸۹۵	۴	*	*	*	*	*		
۱۰۵	گزنده	۰۰۶۸۹۶	۲	*	*	*	*	*		
۱۰۶	قلر اسکن	۰۰۶۸۹۷	۴	*	*	*	*	*		
۱۰۷	قله زرد	۰۰۶۸۹۸	۲	*	*	*	*	*		
۱۰۸	گنداب	۰۰۶۸۹۹	۲	*	*	*	*	*		
۱۰۹	گورک	۰۰۶۹۰۱	۲	*	*	*	*	*		
۱۱۰	گوریان	۰۰۶۹۰۲	۴	*	*	*	*	*		
۱۱۱	لنگان	۰۰۶۹۰۳	۲	*	*	*	*	*		
۱۱۲	لاریونچه	۰۰۶۹۰۵	۲	*	*	*	*	*		
۱۱۳	لاستیگ آباد	۰۰۶۹۰۶	۴	*	*	*	*	*		
۱۱۴	لاسون آباد	۰۰۶۹۰۷	۲	*	*	*	*	*		
۱۱۵	لاقچنار	۰۰۶۹۰۸	۲	*	*	*	*	*		
۱۱۶	مالمرخه	۰۰۶۹۰۹	۴	*	*	*	*	*		
۱۱۷	مالدر	۰۰۶۹۱۰	۲	*	*	*	*	*		
۱۱۸	مالیچه	۰۰۶۹۱۱	۲	*	*	*	*	*		
۱۱۹	محمدر آباد	۰۰۶۹۱۲	۲	*	*	*	*	*		
۱۲۰	محمد آباد	۰۰۶۹۱۳	۲	*	*	*	*	*		
۱۲۱	محمد آباد	۰۰۶۹۱۵	۲	*	*	*	*	*		
۱۲۲	محمد آباد	۰۰۶۹۱۴	۲	*	*	*	*	*		
۱۲۳	مرزعه خدر آباد	۰۰۶۹۱۸	۲	*	*	*	*	*		
۱۲۴	مرعه	۰۰۶۹۱۹	۲	*	*	*	*	*		
۱۲۵	مرغداری چیکسبال	۰۰۶۹۱۶	۲	*	*	*	*	*		
۱۲۶	مزرعه چشمه	۰۰۶۹۲۱	۴	*	*	*	*	*		
۱۲۷	مزرعه پهلوان	۰۰۶۹۲۲	۲	*	*	*	*	*		
۱۲۸	مزرعه جهان آباد	۰۰۶۹۲۳	۲	*	*	*	*	*		
۱۲۹	مزرعه چمکنی	۰۰۶۹۲۴	۲	*	*	*	*	*		
۱۳۰	مزرعه حاج محمد	۰۰۶۹۲۵	۲	*	*	*	*	*		
۱۳۱	مزرعه حسن جوی	۰۰۶۹۲۶	۲	*	*	*	*	*		
۱۳۲	مزرعه حسین آباد	۰۰۶۹۲۷	۲	*	*	*	*	*		

کد نوع راه آبادی: جاده سبزه ۱، جاده شوسه ۲، جاده خاکی ۳، مالرو ۴، سایر (ایستگاه راه آهن، باران آبی) ۵، نامشخص ۶

نوع راه آبادی: کهنه آبادی، ده‌های خالی از سکنه شهرستان قم

شماره ردیف	آبادی	کد آبادی	نوع راه آبادی (کد)	نقایب کشاورزی						
				زراعت	باغداری	دامداری و دامپروری	پرورش طیور	پرورش کرم ابریشم	پرورش زنبور	پرورش ماهی
۱	۲	۳	۴	۵	۶	۷	۸	۹	۱۰	۱۱
۱۳۳	مزرعه در قنبر	۰۰۶۹۲۸	۳	*						
۱۳۴	مزرعه دولی	۰۰۶۹۲۹	۴	*						
۱۳۵	مزرعه ساق آباد	۰۰۶۹۳۰	۳	*						
۱۳۶	مزرعه قربانی	۰۰۶۹۳۴	۳	*			*			
۱۳۷	مزرعه کوه کون	۰۰۶۹۳۵	۳	*						
۱۳۸	مزرعه گز گز	۰۰۶۹۳۶	۳	*						
۱۳۹	مزرعه گلستانه	۰۰۶۹۳۷	۳	*						
۱۴۰	مزرعه لادریه	۰۰۶۹۳۸	۳	*						
۱۴۱	مزرعه مامانی	۰۰۶۹۳۹	۳	*			*			
۱۴۲	مزرعه نو	۰۰۶۹۴۰	۳	*			*			
۱۴۳	مزرعه نیزار	۰۰۶۹۴۲	۳	*						
۱۴۴	مزرعه وفائی	۰۰۶۹۴۳	۳	*						
۱۴۵	معدن سنگسار پتاسیم	۰۰۶۹۴۴	۳	*						
۱۴۶	معدن سنگسار	۰۰۶۹۴۵	۳	*						
۱۴۷	معدن سنگسار	۰۰۶۹۴۶	۳	*						
۱۴۸	منیزه	۰۰۶۹۴۷	۳	*						
۱۴۹	مورد	۰۰۶۹۴۸	۴	*						
۱۵۰	مینار دره	۰۰۶۹۵۰	۳	*						
۱۵۱	نخاله دان	۰۰۶۹۵۱	۳	*		*				
۱۵۲	نیعم آباد	۰۰۶۹۵۲	۳	*						
۱۵۳	وغب آباد	۰۰۶۹۵۶	۳	*						
۱۵۴	ویغانی	۰۰۶۹۵۸	۴	*						
۱۵۵	هرون امتدادتی	۰۰۶۹۶۱	۳	*		*				
۱۵۶	هرون زینعلی	۰۰۶۹۶۲	۳	*						
۱۵۷	هرون محمد بیگی	۰۰۶۹۶۳	۳	*						
۱۵۸	همرویه	۰۰۶۹۶۴	۴	*						
۱۵۹	هنار بونه	۰۰۶۹۶۵	۴	*						
۱۶۰	هیده	۰۰۶۹۶۶	۳	*						
۱۶۱	یگانه	۰۰۶۹۶۷	۳	*						
دهستان نیزار										
۱	امتفامیه	۰۰۷۱۶۸	۳	*						
۲	احمدو	۰۰۷۱۶۹	۳	*						
۳	ازشاور	۰۰۷۱۷۰	۳	*						
۴	امامزاده عبدالله	۰۰۷۱۷۱	۱	*						
۵	انجیلیان	۰۰۷۱۷۲	۳	*						
۶	تاصیسات فرکتان	۰۰۷۱۷۵	۱	*						
۷	ترشابه	۰۰۷۱۷۶	۳	*						
۸	تریشنایی	۰۰۷۱۷۷	۴	*						
۹	تلخ ابر	۰۰۷۱۷۸	۳	*						
۱۰	چم عابدین	۰۰۷۱۸۰	۳	*						
۱۱	چم مهدی	۰۰۷۱۸۱	۱	*						
۱۲	چشمه پهلوان آباد	۰۰۷۱۸۲	۳	*						
۱۳	چنار موخته	۰۰۷۱۸۴	۳	*						
۱۴	حصیل بیگ	۰۰۷۱۹۰	۳	*						
۱۵	خواجه حمن	۰۰۷۱۹۵	۳	*						

کد نوع راه آبادی: جاده سفال، جاده شوره، جاده خاکی، جاده، سایر (ایستگاه راه آهن یا راه آبی)، ۵، نامشخص

نوع راه و فعالیت کشاورزی آبادیهای خالی از سکنه شهرستان قم

فعالیت کشاورزی						نوع راه آبادی (کد)	کد آبادی	آبادی	شماره ردیف	
پرورش بومی	پرورش زنبورسل	پرورش کرم ابریشم	پرورش طیور	دامداری و دامپروری	باغداری					
۱۱	۱۰	۹	۸	۷	۶	۵	۴	۳	۲	
					*		۳	۰۰۷۱۹۶	درختبید	۱۶
					*		۳	۰۰۷۱۹۷	دره سفید اقلاد	۱۷
					*		۳	۰۰۷۱۹۸	دزدک	۱۸
					*		۴	۰۰۷۲۰۰	رضی در	۱۹
					*		۳	۰۰۷۲۰۱	زرد الو	۲۰
				*	*		۳	۰۰۷۲۰۲	زنگار	۲۱
					*		۳	۰۰۷۲۰۴	سر بند	۲۲
					*		۳	۰۰۷۲۰۷	عشرت آباد	۲۳
					*		۳	۰۰۷۲۰۹	علی ابن ابراهیم	۲۴
					*		۳	۰۰۷۲۱۰	علی ملک	۲۵
					*		۳	۰۰۷۲۱۱	فامون	۲۶
				*	*		۴	۰۰۷۲۱۲	فرح آباد	۲۷
					*		۳	۰۰۷۲۱۴	فیض آباد	۲۸
					*		۳	۰۰۷۲۱۶	قلعه فضل علی	۲۹
					*		۳	۰۰۷۲۱۷	قهبک	۳۰
					*		۳	۰۰۷۲۱۸	کاو آباد	۳۱
					*		۳	۰۰۷۲۱۹	کز اشیر	۳۲
					*		۴	۰۰۷۲۲۱	گنجه	۳۳
					*		۳	۰۰۷۲۲۲	لاره	۳۴
					*		۳	۰۰۷۲۲۳	ماحزیرن	۳۵
					*		۱	۰۰۷۲۲۵	محمد آباد	۳۶
					*		۳	۰۰۷۲۲۷	محمد آباد	۳۷
					*		۳	۰۰۷۲۲۶	محمد آباد	۳۸
			*		*		۱	۰۰۷۲۲۸	مرغداری بسیج	۳۹
				*	*		۱	۰۰۷۲۲۹	مرغداری تعاونی ده	۴۰
				*	*		۱	۰۰۷۲۳۰	مرغداری دکتر سادقی	۴۱
					*		۳	۰۰۷۲۳۱	مزرعه ابو الفضل مرادی	۴۲
					*		۳	۰۰۷۲۳۲	مزرعه اکبر شرنی	۴۳
					*		۱	۰۰۷۲۳۳	مزرعه عباس آباد	۴۴
					*		۳	۰۰۷۲۳۴	معدن گلر گرده	۴۵
					*		۳	۰۰۷۲۳۸	زورره	۴۶
					*		۳	۰۰۷۲۳۹	همایون آباد	۴۷
								سایر نقاط ۴		

کد نوع راه آبادی: جاده ساخت (۱)، جاده شوسه (۲)، جاده خاکی (۳)، مارود (۴)، سایر (اینجا راه آهن یا راه آبی) (۵)، نامشخص (۶)