

HA  
۸۷۰۰۰  
۷۴۵۴۳  
۱۳۶۵  
۱۰۰  
۲۰۰

## تعاریف و مفاهیم مورد استفاده در سرشماری عمومی نفوس و مسکن سال ۱۳۶۵ (ویژه فرهنگ آبادیها)

### جمعیت (جامعه مورد سرشماری)

اعضای همه خانوارهای معمولی ساکن و دستجمعی که اقامتگاه معمولی آنان در زمان سرشماری در ایران قرار دارد و نیز اعضای کلیه خانوارهای معمولی غیر ساکن کشور، جامعه مورد سرشماری را تشکیل می دهند. اعضای هیئتهای سیاسی و سفارتخانه های خارجی در ایران و افراد خانواده آنان جزو جامعه مورد سرشماری محسوب نمی شوند، اما ایرانیان عضو هیئتهای سیاسی و سفارتخانه های ایران در خارج از کشور و افراد خانواده آنان، جزو جامعه مورد سرشماری به حساب می آیند.

### خانوار

خانوار از چند نفر تشکیل می شود که با هم در یک اقامتگاه زندگی می کنند، با یکدیگر همخرج هستند و معمولاً "با هم غذا می خورند". فردی که به تنهایی زندگی می کند نیز، خانوار تلقی می شود.

خانوار معمولی: خانوار با تعریف فوق، اکثر افراد کشور را در بر می گیرد و به همین دلیل این گونه خانوارها، "خانوار معمولی" نیز نامیده می شود.

خانوار معمولی ساکن: خانواری که در اقامتگاه ثابت سکونت دارد، "خانوار معمولی ساکن" نامیده می شود.

خانوار معمولی غیر ساکن: خانواری که در زمان سرشماری در اقامتگاه ثابتی سکونت ندارد، "خانوار معمولی غیر ساکن" نامیده می شود. این دسته از خانوارها شامل سه گروه زیر است:

۱- خانوارهایی که در زمان سرشماری در کوچ به سر می برند و یا در خارج شهرها و آبادیها در زیر چادر زندگی می کنند.

۲- خانوارهایی که در محل زندگی ثابتی زندگی نمی کنند و به طور مداوم محل زندگی خود را تغییر می دهند، مانند کولیها.

۳- خانوارهایی که محل زندگی مشخص ندارند و شبها معمولاً "در پارکها، خرابه ها، زیرپلها و ... پیتوته می کنند.

خانوار دستجمعی: مجموعه افرادی که به دلیل داشتن هدف یا ویژگیهای مشترک مانند تحصیل، بیماری روانی و ... با هم در یک موسسه از قبیل خوابگاه دانشجویی، آسایشگاه روانی و ... زندگی می کنند، یک خانوار دستجمعی به حساب می آیند. در این سرشماری، افرادی که در ندامتگاهها، بازداشتگاهها و مراکز مشابه نگهداری می شوند و نیز افرادی که در سربازخانه ها، پادگانها، پاسگاهها، پایگاهها، یا اردوگاههای نظامی و انتظامی به طور جمعی به سر می برند و همچنین دانش آموزان و دانشجویان موسسات آموزشی نیروهای نظامی و انتظامی، به عنوان اعضای خانوار دستجمعی مورد سرشماری قرار نمی گیرند. این گونه افراد همراه با سایر اعضای خانوار معمولی خود سرشماری می شوند.

### اقامتگاه معمولی

اقامتگاه معمولی خانوار، محلی است که خانوار در زمان سرشماری در آنجا زندگی می‌کند، مشروط بر اینکه اقامتگاه دیگری نداشته باشد. اقامتگاه معمولی خانواری که در زمان سرشماری بیش از یک اقامتگاه دارد، محلی است که بیشترین مدت سال را در آنجا به سر می‌برد.

### شهر (نقطه شهری)

منظور از شهر، هر یک از نقاطی است که دارای شهرداری باشد.

### آبادی (نقطه روستایی)

آبادی به مجموعه یک یا چند مکان و اراضی به هم پیوسته (اعم از کشاورزی و غیرکشاورزی) گفته می‌شود که خارج از محدوده شهرها واقع شده و دارای محدوده شتی یا عرفی مستقل باشد. اگر آبادی در زمان سرشماری، محل سکونت خانوار یا خانوارهایی باشد، " دارای سکنه" و در غیر این صورت، " خالی از سکنه" تلقی می‌شود.

### جمعیت ساکن در نقاط شهری

منظور از جمعیت ساکن در نقاط شهری در هر یک از محدوده‌های بخش، شهرستان، استان یا کشور، جمعیت کلیه شهرهایی است که در همان محدوده قرار دارد و جمعیت هر شهر عبارت است از مجموع تعداد اعضای همه خانوارهای معمولی ساکن و دستجمعی که اقامتگاه معمولی آنها در زمان سرشماری در آن شهر واقع است.

### جمعیت ساکن در نقاط روستایی

منظور از جمعیت ساکن در نقاط روستایی در هر یک از محدوده‌های دهستان، بخش، شهرستان، استان یا کشور، جمعیت کلیه آبادیهایی است که در همان محدوده قرار دارد و جمعیت هر آبادی عبارت است از مجموع تعداد اعضای همه خانوارهای معمولی ساکن و دستجمعی که اقامتگاه معمولی آنها در زمان سرشماری در آن آبادی واقع است.

### سن

منظور از سن، تعداد سالهای کاملی است که از زمان تولد فرد گذشته است.

### مهاجران وارد شده

در هر شهر یا آبادی، آن دسته از اعضای خانوارهای معمولی ساکن و دستجمعی که متولد آنجا نباشند، مهاجر شناخته می‌شوند.

### محل تولد

منظور از محل تولد، آبادی یا شهری است که در زمان تولد فرد، اقامتگاه معمولی مادر او بوده است.

### باسواد

کسانی که می‌توانند به فارسی یا هر زبان دیگری متن ساده‌ای را بخوانند و بنویسند، خواه مدرک رسمی داشته یا نداشته باشند، باسواد تلقی می‌شوند. همه محصلان از جمله نوآموزان سال اول ابتدایی و سوادآموزان نهضت سوادآموزی نیز باسواد به حساب می‌آیند.

کار، هر فعالیت فکری یا بدنی است که قانوناً "مجاز باشد و به منظور کسب درآمد (نقدی، غیرنقدی) صورت گیرد.

#### وضع فعالیت در ۷ روز گذشته

در این سرشماری، وضع فعالیت افراد در ۷ روز پیش از مراجعه مامور سرشماری مورد نظر است. هر یک از افراد از این نظر و با توجه به تعریف کار، در یکی از گروههای زیر قرار می‌گیرند:

شاغل؛ افراد زیر شاغل به حساب می‌آیند:

- کسانی که دارای شغلی هستند، اعم از اینکه در ۷ روز پیش از مراجعه مامور سرشماری کار کرده و یا به عللی از قبیل مرخصی، بیماری، تعطیل موقت محل کار و... کار نکرده‌اند و پس از رفع علت به کار خود ادامه خواهند داد.
- کسانی که شغل مستمر نداشته ولی در ۷ روز پیش از مراجعه مامور سرشماری، حداقل دو روز کار کرده‌اند.
- کسانی که تحت عنوان کارآموز در ۷ روز پیش از مراجعه مامور سرشماری به کار اشتغال داشته‌اند.
- کسانی که دارای شغلی هستند، ولی در ۷ روز پیش از مراجعه مامور سرشماری به اقتضای فصل و ماهیت فصلی کار خود، کار نکرده‌اند (بهکاران فصلی)، مشروط بر آنکه در جستجوی کار دیگری هم نباشند.
- افرادی که به انجام خدمت وظیفه عمومی مشغول هستند.
- کسانی که در حال گذراندن دوره‌های آموزشی در دانشکده‌ها و آموزشگاههای مربوط به نیروهای نظامی و انتظامی هستند.

بیکار (جویای کار): کسانی که شاغل به حساب نمی‌آیند و در ۷ روز پیش از مراجعه مامور سرشماری در جستجوی کار بوده‌اند، بیکار (جویای کار) تلقی می‌شوند.

محصل؛ کسانی که شاغل، بیکار (جویای کار) محسوب نمی‌شوند و در ۷ روز پیش از مراجعه مامور سرشماری در حال تحصیل بوده‌اند، محصل به حساب می‌آیند.

خانه‌دار؛ خانه‌دار به کسانی گفته می‌شود که شاغل، بیکار (جویای کار) و محصل به حساب نمی‌آیند و بنا بر اظهار پاسخگو، در ۷ روز پیش از مراجعه مامور سرشماری به خانه‌داری مشغول بوده‌اند.

دارای درآمد بدون کار؛ کسانی که شاغل، بیکار (جویای کار) محصل و خانه‌دار محسوب نمی‌شوند و درآمدهای مستمری مانند حقوق بازنشستگی، حقوق وظیفه، درآمد املاک و مستغلات، سود سهام و... دارند، دارای درآمد بدون کار محسوب می‌شوند.

سایر؛ کسانی که از نظر وضع فعالیت در ۷ روز پیش از مراجعه مامور سرشماری، در هیچ یک از گروههای بالا قابل طبقه‌بندی نیستند، در گروه سایر قرار می‌گیرند.

## مفاهیم به کار رفته در این نشریه

### نسبت جنسی

نسبت تعداد مردان به زنان یا زنان به مردان ، نسبت جنسی نامیده می‌شود . معمولاً " در این مورد نسبت تعداد مردان به زنان را محاسبه می‌کنند و به صورت درصد ارائه می‌دهند . یعنی اگر  $M$  تعداد مردان و  $F$  تعداد زنان در یک منطقه جغرافیایی باشد ، نسبت جنسی در آن منطقه عبارت خواهد بود از :

$$\text{نسبت جنسی} = \frac{M}{F} \times 100$$

### گروههای عمده سنی

در مجموعه نشریات نتایج سرشماری عمومی نفوس و مسکن سال ۱۳۶۵ ، علاوه بر سنین منفرد و گروههای سنی منظم (۵ ساله و ۱۰ ساله) ، طبقبندی سنی دیگری نیز برای جمعیت در نظر گرفته شده است که هر طبقه آن ، یک گروه عمده سنی نامیده می‌شود و عبارت است از:

- افراد ۱-۵ ساله : نوباوگان
- افراد ۶-۱۰ ساله : کودکان
- افراد ۱۱-۱۴ ساله : نوجوانان
- افراد ۱۵-۲۴ ساله : جوانان
- افراد ۲۵-۶۴ ساله : میانسالان
- افراد ۶۵ ساله و بیشتر: بزرگسالان

افرادی که سن آنان معلوم نبوده و یا امکان انتساب آنان به یکی از گروههای سنی وجود نداشته است ، در گروه " سن نامشخص" منظور شده است .

### نسبت باسوادی

این نسبت در هر جامعه از تقسیم تعداد افراد با سواد در یک سن یا گروه سنی معین به جمعیت آن سن یا گروه سنی به دست می‌آید و معمولاً " به صورت " درصد " بیان می‌شود .

ویژگیهای عمده نقاط روستایی شهرستان کرج

کرج یکی از شهرستانهای استان تهران است که در شمال غربی این استان واقع شده و مرکز آن شهر کرج است. این شهرستان دارای ۸ شهر است: رباط کریم، رجائی شهر، شهریار، کرج، مهرشهر، نظرآباد و هشتگرد است. همچنین شهرستان کرج به ۶ بخش شامل ۱۱ دهستان تقسیم شده و متشکل از ۶۱۱ آبادی دارای سکنه و ۱۵۰ آبادی خالی از سکنه است.

جمعیت

در سرشماری عمومی نفوس و مسکن مهرماه ۱۳۶۵، شهرستان کرج دارای ۱۱۷۱۰۵۳ نفر جمعیت بوده است. از این تعداد، ۵۳۷۲۸۱ نفر ساکن در نقاط شهری و ۶۳۳۷۷۲ نفر ساکن در نقاط روستایی بوده‌اند.

جدول ۱- تعداد آبدیهای دارای سکنه شهرستان بر حسب بخش، به تفکیک طبقات عمیتی

بخش	جمع	۱ تا ۲۲ نفر	۲۵ تا ۲۹ نفر	۵۰ تا ۹۹ نفر	۱۰۰ تا ۲۴۹ نفر	۲۵۰ تا ۴۹۹ نفر	۵۰۰ تا ۹۹۹ نفر	۱۰۰۰ تا ۲۴۹۹ نفر	۲۵۰۰ تا ۴۹۹۹ نفر	۵۰۰۰ نفر و بیشتر
شهرستان کرج	۶۱۱	۶۶	۴۵	۶۲	۱۲۳	۹۶	۷۹	۷۷	۱۲	۱۸
اشتهارد	۴۰	۲۱	۳	۳	۵	۷	۱	۰	۰	۰
رباط کریم	۲۴	۱	۳	۲	۵	۵	۶	۶	۱	۲
ساوجبلاغ	۱۸۱	۲۴	۱۵	۲۰	۳۶	۲۴	۲۵	۱۹	۵	۲
شهریار	۱۱۶	۸	۳	۴	۱۴	۱۹	۲۶	۲۴	۳	۵
مالدان	۸۹	۱۰	۹	۲۰	۲۶	۱۷	۷	۰	۰	۰
مرکزی	۱۵۱	۲۵	۱۲	۱۳	۳۷	۲۴	۱۱	۱۸	۳	۸

از جمعیت نقاط روستایی این شهرستان، ۳۲۷۷۹۹ نفر را مردان و ۳۰۵۹۷۳ نفر را زنان تشکیل می‌دادند. نسبت جنسی در این جمعیت نشان می‌دهد که در مقابل هر ۱۰۰ نفر زن، ۱۰۷ نفر مرد وجود دارد. این نسبت در بین اطفال کمتر از یکساله ۱۰۲ و در بین افراد ۶۵ ساله و بیشتر ۱۱۲ است. پایینترین نسبت جنسی به گروه سنی اطفال (کمتر از یکساله) و بالاترین نسبت (۱۱۲) به دو گروه سنی میانسالان (۲۵ - ۶۴ ساله) و بزرگسالان (۶۵ ساله و بیشتر) تعلق دارد.

جدول ۲: جمعیت نقاط روستایی شهرستان بر حسب بخش و گروه‌های عمده‌نشینی، به تفکیک جنس

نبت جنسی	زن	مرد	مردوزن		گروه‌های عمده‌نشینی
			درصد	تعداد	
۱۰۷	۳۰۵۹۷۳	۳۲۷۷۹۹	۱۰۰/۱۰۰	۶۳۳۷۷۲	شهرستان کرج
۱۰۲	۱۲۴۶۵	۱۲۷۲۰	۳/۹۷	۲۵۱۸۵	اطفال / کمتر از یکساله /
۱۰۳	۵۸۸۳۲	۶۰۸۳۰	۱۸/۸۸	۱۱۹۶۶۲	نوباوگان / ۱-۵ ساله /
۱۰۶	۴۲۴۷۷	۴۶۲۱۳	۱۴/۱۵	۸۹۶۹۰	کودکان / ۶-۱۰ ساله /
۱۰۹	۲۶۶۶۴	۲۹۱۷۳	۸/۸۱	۵۵۸۶۷	نوجوانان / ۱۱-۱۴ ساله /
۱۰۳	۶۰۵۲۴	۶۲۲۵۱	۱۹/۳۷	۱۲۲۷۸۵	جوانان / ۱۵-۲۴ ساله /
۱۱۲	۹۵۸۹۱	۱۰۷۵۹۰	۳۲/۱۱	۲۰۳۴۸۱	میانسالان / ۲۵-۶۴ ساله /
۱۱۲	۷۹۶۰	۸۸۸۶	۲/۶۶	۱۶۸۴۶	بزرگسالان / ۶۵ ساله و بیشتر /
■	۱۳۰	۱۳۶	۰/۰۴	۲۵۶	نامشخص
۱۱۳	۲۱۵۸	۲۴۴۶	۱۰۰/۱۰۰	۴۶۰۴	بخش اشتهارد
۱۰۸	۸۹	۹۶	۴/۰۲	۱۸۵	اطفال / کمتر از یکساله /
۱۱۰	۳۶۱	۳۹۶	۱۶/۴۴	۷۵۷	نوباوگان / ۱-۵ ساله /
۱۲۳	۳۰۸	۳۷۸	۱۴/۹۰	۶۸۶	کودکان / ۶-۱۰ ساله /
۱۰۱	۲۴۶	۲۴۹	۱۰/۷۵	۴۹۵	نوجوانان / ۱۱-۱۴ ساله /
۱۲۲	۴۵۳	۵۵۲	۲۱/۸۳	۱۰۰۵	جوانان / ۱۵-۲۴ ساله /
۱۰۷	۶۳۷	۶۷۹	۲۸/۵۸	۱۳۱۶	میانسالان / ۲۵-۶۴ ساله /
۱۵۵	۶۲	۹۶	۳/۴۳	۱۵۸	بزرگسالان / ۶۵ ساله و بیشتر /
■	۲	۰	۰/۰۴	۲	نامشخص
۱۰۷	۲۰۵۲۴	۲۱۹۴۷	۱۰۰/۱۰۰	۴۲۴۷۱	بخش ریباطکریم
۱۰۹	۹۴۵	۱۰۳۲	۴/۶۵	۱۹۷۷	اطفال / کمتر از یکساله /
۱۰۳	۴۳۱۹	۴۴۶۹	۲۰/۶۹	۸۷۸۸	نوباوگان / ۱-۵ ساله /
۱۰۴	۲۹۶۳	۳۰۸۳	۱۴/۲۴	۶۰۴۶	کودکان / ۶-۱۰ ساله /
۱۰۸	۱۶۲۰	۱۷۵۱	۷/۹۴	۳۳۷۱	نوجوانان / ۱۱-۱۴ ساله /
۹۸	۴۰۸۴	۴۰۰۷	۱۹/۰۵	۸۰۹۱	جوانان / ۱۵-۲۴ ساله /
۱۱۶	۶۱۳۲	۷۰۹۵	۳۱/۱۴	۱۳۲۲۷	میانسالان / ۲۵-۶۴ ساله /
۱۱۱	۴۵۴	۵۰۳	۲/۲۵	۹۵۷	بزرگسالان / ۶۵ ساله و بیشتر /
■	۷	۷	۰/۰۳	۱۴	نامشخص

جدول ۲- جمعیت نقاط روستایی شهرستان بر حسب بخش و گروه‌های عمده شغلی، تفکیک جنس (دنباله)

نبت جنسی	زن	مرد	مردودن		گروه‌های عمده شغلی
			درصد	تعداد	
۱۰۸	۴۸۲۹۱	۵۱۹۱۸	۱۰۰/۰۰	۱۰۰۲۰۹	بذخ ما و جیلاغ
۹۹	۱۸۴۹	۱۸۲۲	۳/۶۶	۳۶۷۱	اطفال / کمتر از یکساله /
۱۰۱	۸۶۷۷	۸۷۹۶	۱۷/۴۴	۱۷۴۷۳	نویسوان / ۱-۵ ساله /
۱۰۸	۶۶۱۱	۷۱۶۱	۱۳/۷۴	۱۳۷۷۲	کودکان / ۶-۱۰ ساله /
۱۰۸	۴۷۲۱	۵۱۱۵	۹/۸۲	۹۸۳۶	نوجوانان / ۱۱-۱۴ ساله /
۱۱۳	۹۸۹۲	۱۱۱۶۶	۲۱/۰۱	۲۱۰۵۸	جوانان / ۱۵-۲۴ ساله /
۱۰۶	۱۴۸۸۲	۱۵۷۸۸	۳۰/۶۱	۳۰۶۷۱	میانسالان / ۲۵-۶۴ ساله /
۱۲۵	۱۶۳۲	۲۰۴۳	۳/۶۷	۳۶۷۵	بزرگسالان / ۶۵ ساله و بیشتر /
#	۲۶	۲۷	۰/۰۵	۵۳	نامشخص
۱۱۰	۹۱۰۳۹	۹۹۷۶۷	۱۰۰/۰۰	۱۹۰۸۰۶	بذخ شهریار
۱۰۲	۴۰۸۳	۴۱۵۵	۴/۳۲	۸۲۳۸	اطفال / کمتر از یکساله /
۱۰۵	۱۸۶۱۲	۱۹۵۰۵	۱۹/۹۸	۳۸۱۱۷	نویسوان / ۱-۵ ساله /
۱۰۷	۱۲۰۱۷	۱۲۹۷۰	۱۴/۱۴	۲۶۹۸۷	کودکان / ۶-۱۰ ساله /
۱۱۱	۷۴۷۰	۸۲۹۹	۸/۲۶	۱۵۷۶۹	نوجوانان / ۱۱-۱۴ ساله /
۱۰۴	۱۷۹۴۱	۱۸۶۸۱	۱۹/۱۹	۳۶۶۲۲	جوانان / ۱۵-۲۴ ساله /
۱۱۸	۲۷۹۲۴	۳۲۸۶۳	۳۱/۸۶	۶۰۷۸۷	میانسالان / ۲۵-۶۴ ساله /
۱۱۵	۱۹۲۴	۲۲۱۲	۲/۱۷	۴۱۳۶	بزرگسالان / ۶۵ ساله و بیشتر /
#	۶۸	۸۲	۰/۰۸	۱۵۰	نامشخص
۹۸	۸۲۰۷	۸۰۴۰	۱۰۰/۰۰	۱۶۲۴۷	بذخ طالقان
۱۲۴	۱۱۳	۱۴۰	۱/۵۶	۲۵۳	اطفال / کمتر از یکساله /
۱۰۳	۷۴۱	۷۶۴	۹/۲۶	۱۵۰۵	نویسوان / ۱-۵ ساله /
۱۰۹	۷۲۸	۷۹۱	۹/۲۵	۱۵۱۹	کودکان / ۶-۱۰ ساله /
۱۰۸	۸۰۴	۸۷۱	۱۰/۳۱	۱۶۷۵	نوجوانان / ۱۱-۱۴ ساله /
۱۱۲	۱۷۰۹	۱۹۱۳	۲۲/۲۹	۳۶۲۲	جوانان / ۱۵-۲۴ ساله /
۷۷	۲۱۸۸	۲۴۶۱	۳۴/۷۷	۵۶۴۹	میانسالان / ۲۵-۶۴ ساله /
۱۱۹	۹۲۳	۱۰۹۸	۱۲/۴۴	۲۰۲۱	بزرگسالان / ۶۵ ساله و بیشتر /
#	۱	۲	۰/۰۲	۳	نامشخص

جدول ۲- جمعیت نقاط روستایی شهرستان برجس بخش و گروه‌های عمده شغلی، به تفکیک جنس (دنباله)

نبت جنسی	زن	مرد	مردوزن		گروه‌های عمده شغلی
			درصد	تعداد	
۱۰۶	۱۳۵۷۴۲	۱۴۲۶۶۸	۱۰۰/۰۰	۲۷۹۴۱۰	بخش مرکزی
۱۰۲	۵۲۸۶	۵۴۷۴	۳/۸۹	۱۰۸۶۰	اطفال / کمتر از یکساله /
۱۰۳	۲۶۱۱۸	۲۶۸۹۵	۱۸/۹۷	۵۳۰۱۳	نوباوگان / ۱-۵ ساله /
۱۰۵	۱۹۸۵۰	۲۰۸۳۰	۱۴/۵۶	۴۰۶۸۰	کودکان / ۶-۱۰ ساله /
۱۰۹	۱۱۸۳۳	۱۲۸۸۸	۸/۸۵	۲۴۷۲۱	نوجوانان / ۱۱-۱۴ ساله /
۹۸	۲۶۴۵۴	۲۵۹۳۰	۱۸/۷۵	۵۲۳۸۴	جوانان / ۱۵-۲۴ ساله /
۱۱۳	۱۲۱۲۱	۴۸۷۰۰	۲۲/۸۶	۹۱۸۲۱	میانسالان / ۲۵-۶۴ ساله /
۹۹	۲۹۶۶	۲۹۳۲	۲/۱۱	۵۸۹۷	بزرگسالان / ۶۵ ساله و بیشتر /
*	۱۶	۱۸	۰/۰۱	۳۴	نامشخص

■ محاسبه مفهوم ندارد.



خانوار

در سرشماری مهرماه ۱۳۶۵، شهرستان کرج دارای ۲۳۴۶۱۱ خانوار بوده است. از این تعداد ۱۰۸۴۱۵ خانوار ساکن در نقاط شهری و ۱۲۶۱۹۶ خانوار ساکن در نقاط روستایی بودمانند.

جدول ۳- تعداد آبادیهایی دارای سکونتگاه شهری بر حسب بخش، به تفکیک گروه بندی تعداد خانوار

بخش	جمع	۱ خانوار	۵ تا خانوار	۱۰ تا خانوار	۲۰ تا خانوار	۵۰ تا خانوار	۱۰۰ تا خانوار	۲۰۰ تا خانوار	۵۰۰ تا خانوار	۱۰۰۰ تا خانوار
شهرستان کرج	۶۱۱	۸۶	۴۲	۶۴	۱۲۷	۱۰۷	۷۸	۷۷	۱۲	۱۸
اشتهارد	۴۰	۲۱	۳	۳	۵	۸	۰	۰	۰	۰
ریحانکریم	۲۴	۱	۲	۳	۵	۵	۹	۶	۱	۲
ساروجبلع	۱۸۱	۲۷	۱۸	۲۱	۲۷	۲۱	۲۰	۱۹	۵	۳
شهریار	۱۱۶	۷	۲	۶	۱۴	۱۸	۲۸	۲۴	۲	۵
طالقان	۸۹	۷	۵	۲۰	۳۰	۱۶	۱۰	۱	۰	۰
مرکزی	۱۵۱	۲۳	۱۲	۱۱	۲۶	۲۹	۱۱	۱۷	۴	۸

متوسط تعداد افراد در خانوارهای معمولی ساکن نقاط روستایی این شهرستان، ۵/۵ نفر است. بیشترین تعداد خانوار، مربوط به خانوارهای ۵ نفره و کمترین آن مربوط به خانوارهای ۱۰ نفره و بیشتر است.

جدول ۴- خانوارهای معمولی ساکن نقاط روستایی شهرستان بر حسب بخش، به تفکیک تعداد افراد در خانوار

بخش	جمع	۱ نفر	۲ نفر	۳ نفر	۴ نفر	۵ نفر	۶ نفر	۷ نفر	۸ نفر	۹ نفر	۱۰ نفر و بیشتر
شهرستان کرج	۱۲۶۱۸۹	۴۲۴۶	۱۲۰۵۲	۱۵۲۸۱	۲۱۸۶۳	۲۲۹۰۸	۱۹۲۵۹	۱۳۷۱۱	۸۹۸۰	۲۸۲۳	۲۴۶۵
بخش اشتهارد	۸۵۴	۵۱	۷۶	۹۲	۱۱۰	۱۲۰	۱۱۰	۱۰۵	۹۲	۵۶	۴۲
بخش ریحانکریم	۸۳۸۶	۲۸۳	۷۷۷	۱۰۱۱	۱۴۵۷	۱۵۲۷	۱۳۰۸	۸۸۲	۶۱۲	۲۵۴	۲۶۵
بخش ساروجبلع	۱۹۶۳۰	۹۲۳	۲۱۲۲	۲۴۱۷	۲۸۵۱	۲۰۰۲	۲۸۴۳	۲۲۸۲	۱۶۶۶	۷۸۰	۷۴۴
بخش شهریار	۲۸۳۰۱	۱۰۹۲	۳۶۶۶	۴۶۶۱	۷۱۰۴	۷۰۹۰	۵۸۸۷	۴۰۶۶	۲۴۹۷	۱۰۷۳	۹۱۶
بخش طالقان	۴۰۸۶	۶۱۷	۸۸۴	۵۸۰	۴۹۴	۴۵۸	۲۴۷	۲۸۷	۲۲۵	۱۰۷	۸۷
بخش مرکزی	۵۴۹۲۷	۱۲۸۰	۴۵۷۸	۶۷۲۰	۹۸۴۶	۱۰۶۶۸	۸۷۶۳	۶۰۸۹	۳۸۸۸	۱۵۴۴	۱۴۱۱

مهاجرت

در سرشماری عمومی نفوس و مسکن مهرماه ۱۳۶۵، ۴۷/۷ درصد از جمعیت نقاط روستایی شهرستان کرج در همان آبادی که در زمان سرشماری اقامت داشتند متولد شدهاند. مقایسه محل تولد افراد با محلی که در زمان سرشماری در آنجا اقامت داشتند نشان می دهد که ۲۳/۷ درصد جمعیت نقاط روستایی این شهرستان از آبادی به آبادی و ۲۵/۳ درصد از شهر به آبادی، در طول زندگی شان مهاجرت کردهاند.

۱) شامل ۷ خانوار دستجمعی و ۱۲۶۱۸۹ خانوار معمولی ساکن است.

## جدول ۵- جمعیت نقاط روستایی شهرستان بر حسب گروه‌های عمده‌نشینی، به تفکیک محل تولد

انگاره شده	تولده در جای دیگر			تولده در آبادی محل اقامت	جمع	گروه‌های عمده‌نشینی
	خارج از کشور	شهر	آبادی			
۲۳۹۶	۱۸۴۸۵	۶۰۲۶۶	۱۵۰۰۱۹۳	۲۶۰۲۶	۶۲۳۷۷۲	شهرستان کرج
۲۶۷	۱۴۱	۹۴۲	۴۳۷	۲۳۳۹۸	۲۵۱۸۵	اطفال / کمتر از یکساله /
۹۸۵	۱۶۸۸	۱۵۳۷۷	۹۰۳۶	۹۲۵۷۶	۱۱۹۶۶۲	نوباوگان / ۱-۵ ساله /
۳۰۸	۲۲۹۳	۲۱۲۷۴	۱۶۱۶۱	۴۹۶۵۴	۸۹۶۹۰	کودکان / ۶-۱۰ ساله /
۱۷۳	۱۲۵۴	۱۵۳۲۴	۱۳۰۹۶	۲۶۰۲۰	۵۵۸۶۷	نوجوانان / ۱۱-۱۴ ساله /
۳۰۰	۵۷۱۷	۳۶۸۰۲	۳۳۹۷۷	۴۵۹۸۹	۱۲۳۷۸۵	جوانان / ۱۵-۲۴ ساله /
۳۱۹	۶۸۴۴	۶۷۰۴۳	۷۲۴۶۰	۵۶۸۱۵	۲۰۳۴۸۱	میانسالان / ۲۵-۶۴ ساله /
۴۴	۴۲۹	۲۴۷۴	۴۸۲۷	۸۰۷۲	۱۶۸۴۶	بزرگسالان / ۶۵ ساله و بیشتر /
۰	۱۱۹	۳۰	۲۵	۸۲	۲۵۶	نامشخص

سواد

در سرشماری مهرماه ۱۳۶۵ شهرستان کرج، از ۴۸۸۹۲۵ نفر جمعیت ۶ ساله و بیشتر نقاط روستایی این شهرستان، ۶۷/۷ درصد باسواد بودند. نسبت باسوادی در این جمعیت برای مردان، ۷۴/۶ درصد و برای زنان، ۶۰/۲ درصد بوده است. این نسبت برای افراد لازم‌التعلیم (۶-۱۴ ساله)، ۹۲/۰ درصد و برای افراد ۱۵ ساله و بیشتر، ۵۷/۴ درصد بوده است.

## جدول ۶- درصد باسوادان بی‌سوادان و جمعیت ۶ ساله و بیشتر نقاط روستایی شهرستان بر حسب جنس و گروه‌های عمده‌نشینی به تفکیک بخش

انگاره شده	بی‌سواد		باسواد		جمع	گروه‌های عمده‌نشینی
	زن	مرد	زن	مرد		
۰/۴۱	۲۹/۲۱	۲۵/۰۴	۶۰/۲۰	۷۴/۶۳	۱۰۰/۰۰	شهرستان کرج
۱/۳۹	۸/۴۷	۶/۳۸	۸۹/۹۷	۹۲/۴۰	۱۰۰/۰۰	کودکان / ۶-۱۰ ساله /
۰/۱۳	۸/۰۱	۵/۳۷	۹۱/۸۶	۹۴/۵۰	۱۰۰/۰۰	نوجوانان / ۱۱-۱۴ ساله /
۰/۱۲	۲۷/۲۱	۱۴/۶۱	۷۲/۶۵	۸۵/۲۹	۱۰۰/۰۰	جوانان / ۱۵-۲۴ ساله /
۰/۱۵	۶۵/۲۵	۴۰/۱۷	۳۴/۵۵	۵۹/۷۲	۱۰۰/۰۰	میانسالان / ۲۵-۶۴ ساله /
۱/۳۱	۹۲/۱۶	۷۶/۰۰	۵/۹۲	۲۳/۲۴	۱۰۰/۰۰	بزرگسالان / ۶۵ ساله و بیشتر /
۰/۷۱	۵۲/۲۸	۲۹/۵۳	۴۶/۷۸	۶۹/۹۶	۱۰۰/۰۰	بخش اشتهارد
۲/۶۲	۱۲/۶۶	۵/۲۹	۸۳/۷۷	۹۲/۸۶	۱۰۰/۰۰	کودکان / ۶-۱۰ ساله /
۰/۴۰	۱۷/۰۷	۴/۴۲	۸۲/۵۲	۹۵/۱۸	۱۰۰/۰۰	نوجوانان / ۱۱-۱۴ ساله /
۰/۲۰	۴۲/۸۳	۱۹/۹۳	۵۶/۷۲	۸۰/۰۷	۱۰۰/۰۰	جوانان / ۱۵-۲۴ ساله /
۰/۰۸	۸۷/۶۰	۵۲/۵۸	۱۲/۴۰	۴۷/۲۸	۱۰۰/۰۰	میانسالان / ۲۵-۶۴ ساله /
۱/۹۰	۹۵/۱۶	۸۲/۲۹	۱/۶۱	۱۶/۶۷	۱۰۰/۰۰	بزرگسالان / ۶۵ ساله و بیشتر /

جدول ۶- درصد سوادان بی سوادان در حینت ۶ ساله بیشتر تقاطر و سیالی شهرستان بر حسب بخش و گروههای عمده شغلی بنگینت بخش (دنباله)

انگاره شده	بی سواد		با سواد		جمع	گروههای عمده شغلی
	زن	مرد	زن	مرد		
۰/۷۴	۴۹/۸۴	۳۳/۷۲	۴۹/۲۷	۶۵/۶۸	۱۰۰/۰۰	بخش رباطکریم
۲/۵۸	۱۸/۱۶	۱۳/۱۷	۷۸/۸۷	۸۴/۶۳	۱۰۰/۰۰	کودکان/ ۶-۱۰ ساله /
۰/۴۲	۱۹/۰۱	۱۲/۷۹	۸۰/۵۶	۸۶/۸۱	۱۰۰/۰۰	نوجوانان/ ۱۱-۱۴ ساله /
۰/۲۲	۴۲/۲۱	۲۲/۵۹	۵۷/۴۹	۷۷/۱۶	۱۰۰/۰۰	جوانان/ ۱۵-۲۴ ساله /
۰/۲۰	۷۵/۱۵	۵۰/۶۶	۲۴/۵۸	۴۹/۲۰	۱۰۰/۰۰	میانسالان/ ۲۵-۶۴ ساله /
۱/۸۸	۹۲/۹۵	۸۱/۹۱	۳/۹۶	۱۷/۳۰	۱۰۰/۰۰	بزرگسالان/ ۶۵ ساله و بیشتر /
۰/۳۰	۴۱/۸۹	۲۶/۶۴	۵۷/۷۵	۷۲/۱۱	۱۰۰/۰۰	بخش ساوجبلاغ
۰/۹۵	۷/۱۸	۵/۱۲	۹۱/۸۲	۹۳/۹۷	۱۰۰/۰۰	کودکان/ ۶-۱۰ ساله /
۰/۰۷	۷/۷۵	۴/۰۳	۹۲/۱۴	۹۵/۹۳	۱۰۰/۰۰	نوجوانان/ ۱۱-۱۴ ساله /
۰/۱۱	۲۳/۶۷	۱۳/۲۲	۷۶/۱۸	۸۶/۷۰	۱۰۰/۰۰	جوانان/ ۱۵-۲۴ ساله /
۰/۱۳	۷۴/۲۲	۴۶/۰۵	۲۵/۴۹	۵۳/۸۶	۱۰۰/۰۰	میانسالان/ ۲۵-۶۴ ساله /
۰/۹۰	۹۵/۷۷	۸۱/۶۰	۳/۰۰	۱۷/۷۷	۱۰۰/۰۰	بزرگسالان/ ۶۵ ساله و بیشتر /
۰/۳۷	۴۲/۰۸	۲۸/۴۶	۵۷/۴۹	۷۱/۲۴	۱۰۰/۰۰	بخش شهریار
۱/۲۵	۱۱/۱۱	۸/۹۹	۸۷/۵۲	۸۹/۸۸	۱۰۰/۰۰	کودکان/ ۶-۱۰ ساله /
۰/۱۰	۹/۲۷	۷/۳۹	۹۰/۵۸	۹۲/۴۸	۱۰۰/۰۰	نوجوانان/ ۱۱-۱۴ ساله /
۰/۰۹	۳۱/۶۶	۱۸/۴۸	۶۸/۲۲	۸۱/۴۴	۱۰۰/۰۰	جوانان/ ۱۵-۲۴ ساله /
۰/۱۳	۶۸/۲۶	۴۳/۹۵	۳۱/۴۷	۵۵/۹۶	۱۰۰/۰۰	میانسالان/ ۲۵-۶۴ ساله /
۱/۶۰	۹۲/۶۶	۸۲/۱۴	۳/۹۵	۱۵/۹۶	۱۰۰/۰۰	بزرگسالان/ ۶۵ ساله و بیشتر /
۰/۵۵	۴۶/۶۷	۲۳/۹۱	۵۲/۶۷	۷۵/۶۴	۱۰۰/۰۰	بخش عاقلان
۲/۸۲	۱/۷۹	۱/۵۲	۹۳/۸۲	۹۵/۲۰	۱۰۰/۰۰	کودکان/ ۶-۱۰ ساله /
۰/۱۲	۱/۹۹	۰/۸۰	۹۷/۷۶	۹۹/۲۰	۱۰۰/۰۰	نوجوانان/ ۱۱-۱۴ ساله /
۰/۲۲	۸/۸۴	۲/۷۲	۹۰/۸۱	۹۷/۱۸	۱۰۰/۰۰	جوانان/ ۱۵-۲۴ ساله /
۰/۱۲	۷۴/۸۱	۴۰/۷۶	۲۵/۰۶	۵۹/۱۲	۱۰۰/۰۰	میانسالان/ ۲۵-۶۴ ساله /
۰/۲۵	۹۳/۹۳	۵۷/۴۷	۵/۶۳	۴۲/۴۴	۱۰۰/۰۰	بزرگسالان/ ۶۵ ساله و بیشتر /

جدول ۶- درصد ساوان بی ساوان و جمعیت ۱۰ ساله بیشتر نقاط روستایی شهرستان بر حسب بخش و گروههای عمده شغلی (تفلیک جنس) (دنبال)

انگزارشده	بی ساوان		ساوان		جمع	گروههای عمده شغلی
	زن	مرد	زن	مرد		
۰/۴۱	۲۴/۲۹	۲۰/۸۳	۶۵/۲۲	۷۸/۸۴	۱۰۰/۰۰	بخش مرکزی
۱/۳۴	۵/۸۹	۴/۲۶	۹۲/۵۷	۹۴/۵۸	۱۰۰/۰۰	کودکان ۶-۱۰ ساله /
۰/۱۳	۵/۹۷	۳/۹۳	۹۳/۸۹	۹۵/۹۵	۱۰۰/۰۰	نوجوانان ۱۱-۱۴ ساله /
۰/۱۲	۲۴/۰۹	۱۱/۹۶	۷۵/۷۷	۸۷/۹۴	۱۰۰/۰۰	جوانان ۱۵-۲۴ ساله /
۰/۱۶	۵۷/۶۶	۲۳/۹۹	۴۲/۱۲	۶۵/۸۹	۱۰۰/۰۰	میانسالان ۲۵-۶۴ ساله /
۱/۶۳	۸۸/۴۶	۷۲/۴۵	۹/۲۸	۲۶/۵۶	۱۰۰/۰۰	بزرگسالان ۶۵ ساله و بیشتر /

وضع فعالیت

در سرشماری مهرماه ۱۳۶۵ ، ۳۹/۰ درصد جمعیت ۱۰ ساله و بیشتر نقاط روستایی شهرستان کرج را افراد شاغل و بیکار (جویای کار) تشکیل می دادند . نسبت افراد شاغل به جمعیت ۱۰ ساله و بیشتر در نقاط روستایی این شهرستان ، ۳۳/۱ درصد بوده است . این نسبت برای مردان ، ۶۱/۱ درصد و برای زنان ، ۲/۵ درصد بوده است .

جدول ۷- جمعیت ۱۰ ساله و بیشتر نقاط روستایی شهرستان بر حسب بخش و وضع فعالیت ، تفلیک جنس

وضع فعالیت	مردان		زنان	
	تعداد	درصد	تعداد	درصد
شهرستان کرج	۴۱۴۴۷۹	۱۰۰/۰۰	۲۱۵۹۹۶	۱۰۰/۰۰
شاغل	۱۳۷۰۲۲	۳۲/۰۶	۱۳۲۰۳۱	۶۱/۱۳
بیکار / جویای کار /	۲۴۵۳۰	۵/۹۲	۲۱۷۴۶	۱۰/۰۷
محصل	۸۶۲۰۸	۲۰/۸۰	۴۸۰۲۶	۲۲/۲۳
خانه دار	۱۴۲۸۴۸	۳۴/۴۶	۱۳۷۹	۰/۶۴
دارای درآمد بدون کار	۴۷۶۳	۱/۱۵	۳۹۳۶	۱/۸۲
سایر	۱۷۳۶۹	۴/۱۹	۸۲۸۴	۳/۸۴
انگزارش نشده	۱۷۳۹	۰/۴۲	۵۹۴	۰/۲۸
بخش اشتهارد	۳۰۸۳	۱۰۰/۰۰	۱۶۴۴	۱۰۰/۰۰
شاغل	۱۱۴۷	۳۷/۲۰	۱۱۳۵	۶۹/۰۴
بیکار / جویای کار /	۱۰۶	۲/۴۴	۹۲	۵/۶۰
محصل	۵۲۵	۱۷/۰۲	۳۵۰	۲۱/۲۹
خانه دار	۱۰۰۹	۳۲/۷۳	۵	۰/۳۰
دارای درآمد بدون کار	۳۶	۱/۱۷	۱۳	۰/۷۹
سایر	۲۴۷	۸/۰۱	۴۶	۲/۸۰
انگزارش نشده	۱۳	۰/۴۲	۳	۰/۱۸

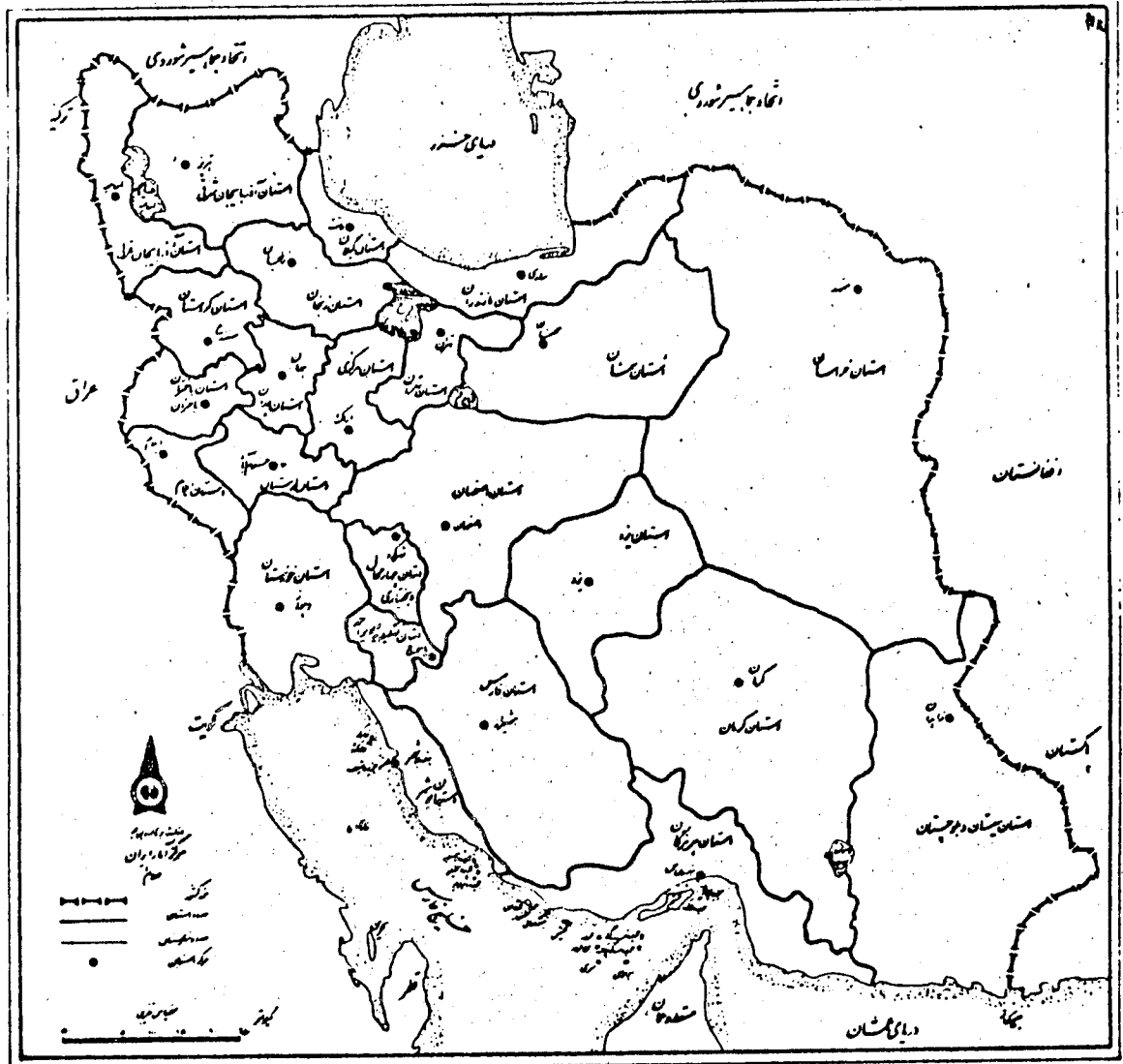
جدول ۲- جمعیت ۱۰ ساله بیشتر نقاط روستایی شهرستان بر حسب بخش و وضع فعالیت، بنگاریت جنس (زنانه)

زن		مرد		مرد و زن		وضع فعالیت
درصد	تعداد	درصد	تعداد	درصد	تعداد	
۱۰۰/۰۰	۱۲۷۵۲	۱۰۰/۰۰	۱۲۸۳۴	۱۰۰/۰۰	۲۶۵۸۷	بخش رباطکریم
۱/۵۹	۲۰۲	۶۴/۴۷	۸۹۱۹	۲۴/۳۱	۹۱۲۲	شاغل
۱/۰۱	۱۲۹	۱۲/۲۵	۱۶۶۴	۶/۸۶	۱۸۲۲	بیکار/جویای کار/
۱۵/۲۰	۱۹۵۱	۱۷/۰۱	۲۲۵۲	۱۶/۱۹	۴۲۰۴	محصل
۷۴/۷۸	۹۵۲۷	۰/۶۱	۸۴	۳۶/۱۹	۹۶۲۱	خانه دار
۰/۴۱	۵۲	۱/۳۴	۱۷۱	۰/۸۴	۲۲۳	دارای درآمد بدون کار
۵/۹۶	۷۶۰	۴/۰۰	۵۵۳	۴/۹۴	۱۳۱۳	سایر
۰/۹۵	۱۲۱	۰/۴۳	۶۰	۰/۶۸	۱۸۱	اظهار نشده
۱۰۰/۰۰	۲۲۲۵۹	۱۰۰/۰۰	۲۵۵۴۸	۱۰۰/۰۰	۴۷۹۰۷	بخش ساروجبللاغ
۲/۰۳	۶۵۶	۶۳/۵۶	۲۲۶۲۲	۲۴/۲۴	۲۳۲۴۹	شاغل
۱/۳۹	۴۴۹	۶/۲۳	۱۲۵۱	۲/۹۸	۲۷۰۰	بیکار/جویای کار/
۱۸/۵۹	۶۰۱۵	۲۳/۵۲	۸۲۶۱	۲۱/۱۷	۱۴۲۷۶	محصل
۶۷/۷۲	۲۱۹۱۴	۰/۴۳	۱۵۲	۳۲/۵۰	۲۲۰۶۷	خانه دار
۰/۷۰	۲۲۸	۱/۴۵	۵۱۵	۱/۰۹	۷۴۳	دارای درآمد بدون کار
۸/۹۷	۳۰۶۲	۴/۴۳	۱۵۷۵	۶/۶۰	۴۴۷۹	سایر
۰/۶۰	۱۹۱	۰/۲۸	۱۰۰	۰/۴۳	۲۹۲	اظهار نشده
۱۰۰/۰۰	۵۷۳۸۶	۱۰۰/۰۰	۶۴۴۱۱	۱۰۰/۰۰	۱۲۱۷۹۷	بخش شهریار
۲/۴۶	۱۴۱۲	۶۴/۱۹	۴۱۳۴۵	۲۵/۱۱	۴۲۷۵۷	شاغل
۰/۸۶	۴۹۱	۹/۵۰	۶۱۱۶	۵/۴۲	۶۶۰۷	بیکار/جویای کار/
۱۷/۷۸	۱۰۲۰۴	۲۰/۴۸	۱۳۱۹۰	۱۹/۲۱	۲۳۲۹۴	محصل
۷۴/۴۴	۴۲۷۱۶	۰/۶۱	۲۹۵	۲۵/۴۰	۴۳۱۱۱	خانه دار
۰/۳۳	۱۹۲	۱/۰۲	۶۵۶	۰/۷۰	۸۴۸	دارای درآمد بدون کار
۲/۶۲	۲۰۷۶	۳/۹۹	۲۵۶۹	۲/۸۱	۴۶۴۵	سایر
۰/۵۱	۲۹۵	۰/۲۲	۱۴۰	۰/۳۶	۴۳۵	اظهار نشده

جدول ۲- جمعیت ۱۰ ساله و بیشتر نقاط روستایی شهرستان بر حسب بخش و وضع فعالیت، بنگلیک جنس (دنباله)

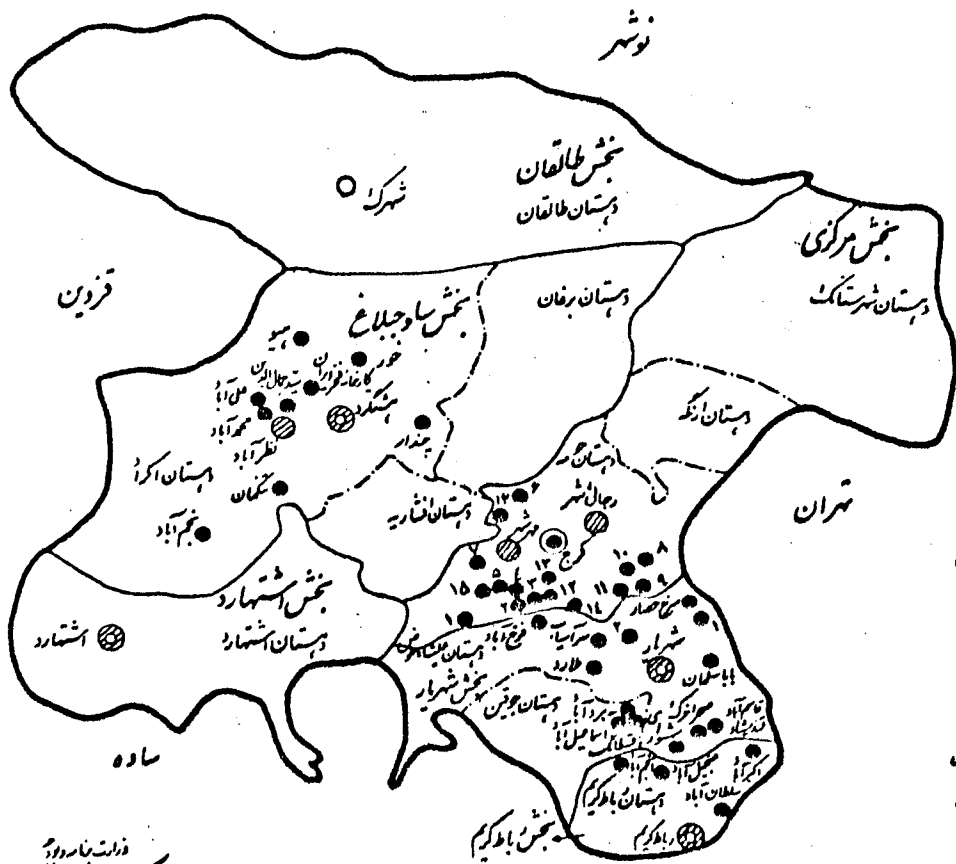
زن		مرد		مرد و زن		وضع فعالیت
درصد	تعداد	درصد	تعداد	درصد	تعداد	
۱۰۰/۰۰	۶۷۷۸	۱۰۰/۰۰	۶۵۰۳	۱۰۰/۰۰	۱۳۲۸۱	بخش طالقان
۳/۳۹	۲۳۰	۵۶/۲۷	۳۶۵۹	۲۹/۲۸	۳۸۸۹	خانل
۱/۹۹	۱۳۵	۶/۹۵	۴۵۲	۴/۴۲	۵۸۷	بیکار/جویای کار/
۱۸/۵۵	۱۲۵۷	۲۷/۷۷	۱۸۰۶	۲۲/۰۶	۳۰۶۳	محصل
۷۲/۰۰	۴۸۸۰	۱/۰۵	۶۸	۳۷/۲۶	۴۹۴۸	خانه دار
۰/۴۶	۳۱	۳۳/۲	۱۵۲	۱/۳۸	۱۸۳	دارای درآمد بدون کار
۲/۸۵	۱۹۲	۵/۴۴	۳۵۴	۴/۱۲	۵۴۷	سایر
۰/۷۷	۵۲	۰/۱۸	۱۲	۰/۴۸	۶۴	اظهار نشده
۱۰۰/۰۰	۸۷۷۶۰	۱۰۰/۰۰	۹۴۰۴۹	۱۰۰/۰۰	۱۸۱۸۰۹	بخش مرکزی
۲/۸۲	۷۴۷۸	۵۷/۸۱	۵۴۳۷۴	۳۱/۲۷	۵۶۸۵۲	خانل
۱/۷۸	۱۶۶۱	۱۱/۸۵	۱۱۱۴۱	۶/۹۹	۱۲۷۰۷	بیکار/جویای کار/
۲۱/۱۷	۱۸۵۸۰	۲۳/۳۶	۲۱۹۶۶	۲۲/۳۰	۴۰۵۴۶	محصل
۶۹/۹۷	۶۱۴۱۰	۰/۷۲	۳۷۴	۳۴/۱۵	۶۲۰۸۴	خانه دار
۰/۳۴	۲۰۱	۲/۵۸	۲۴۲۸	۱/۵۰	۲۷۲۹	دارای درآمد بدون کار
۲/۳۶	۲۹۵۱	۳/۳۹	۳۱۸۷	۲/۳۸	۶۱۳۸	سایر
۰/۵۴	۴۷۴	۰/۳۰	۲۷۹	۰/۴۱	۷۵۳	اظهار نشده

تقسیمات کشوری جمهوری اسلامی ایران به تفکیک شهرستان ۱۳۶۵



# نقشه شهرستان کرج - تعلیقات بخش و دهستان

شهرهای نوی همراه سال ۱۳۶۵



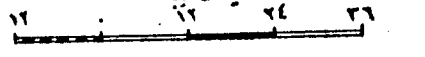
- بخش شریار**
- ۱- قلمسغان
  - ۲- شکرک زینت
- بخش مرکزی**
- ۱- مردآباد
  - ۲- هاس آباد
  - ۳- شکرک شریار
  - ۴- طاهر آباد کورک
  - ۵- دلداد و زینک
  - ۶- کمال آباد
  - ۷- میان جاده
  - ۸- کرده
  - ۹- کوبک
  - ۱۰- طوق سالار
  - ۱۱- محمود شریکی کور طار و درویش
  - ۱۲- شکرک آباد
  - ۱۳- شکرک زینت
  - ۱۴- شکرک آباد
  - ۱۵- علی آباد کورک
  - ۱۶- مرکز پیشانی

دارت بنام درویش  
**مرکز آمار ایران**  
 علام

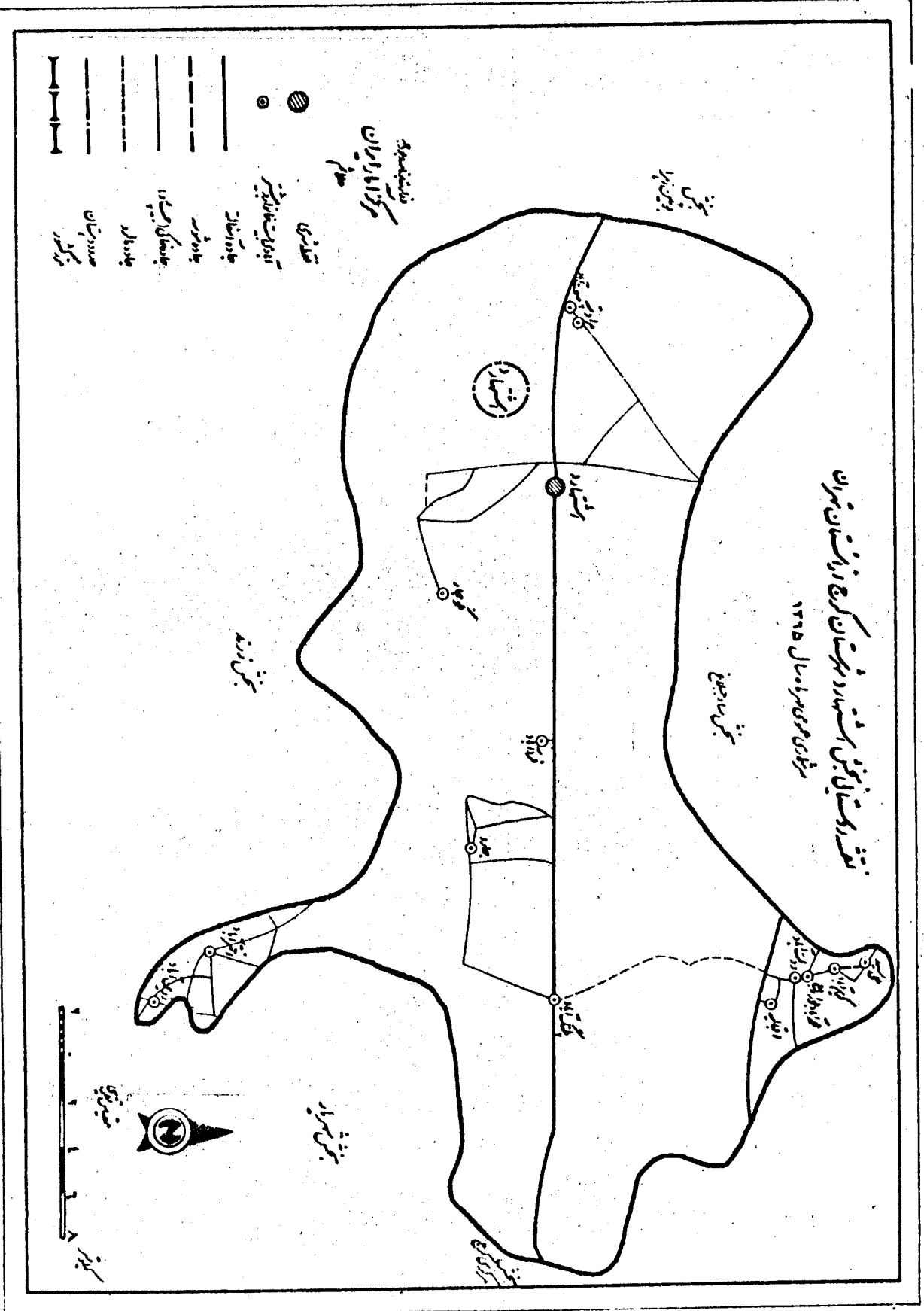
- مرز کشور
- حدود شهرستان
- حدود بخش
- حدود دهستان
- مرکز شهرستان
- نقطه شهری
- مرکز بخش (نقطه شهری)
- مرکز بخش نقطه دولتی اهمیت - ۶ نفر شهر
- مرکز بخش نقطه دولتی اهمیت کمتر از ۶ نفر شهر
- آبدی آبی - ۶ نفر اهمیت بیشتر از مرکز بخش



مقیاس تقریبی

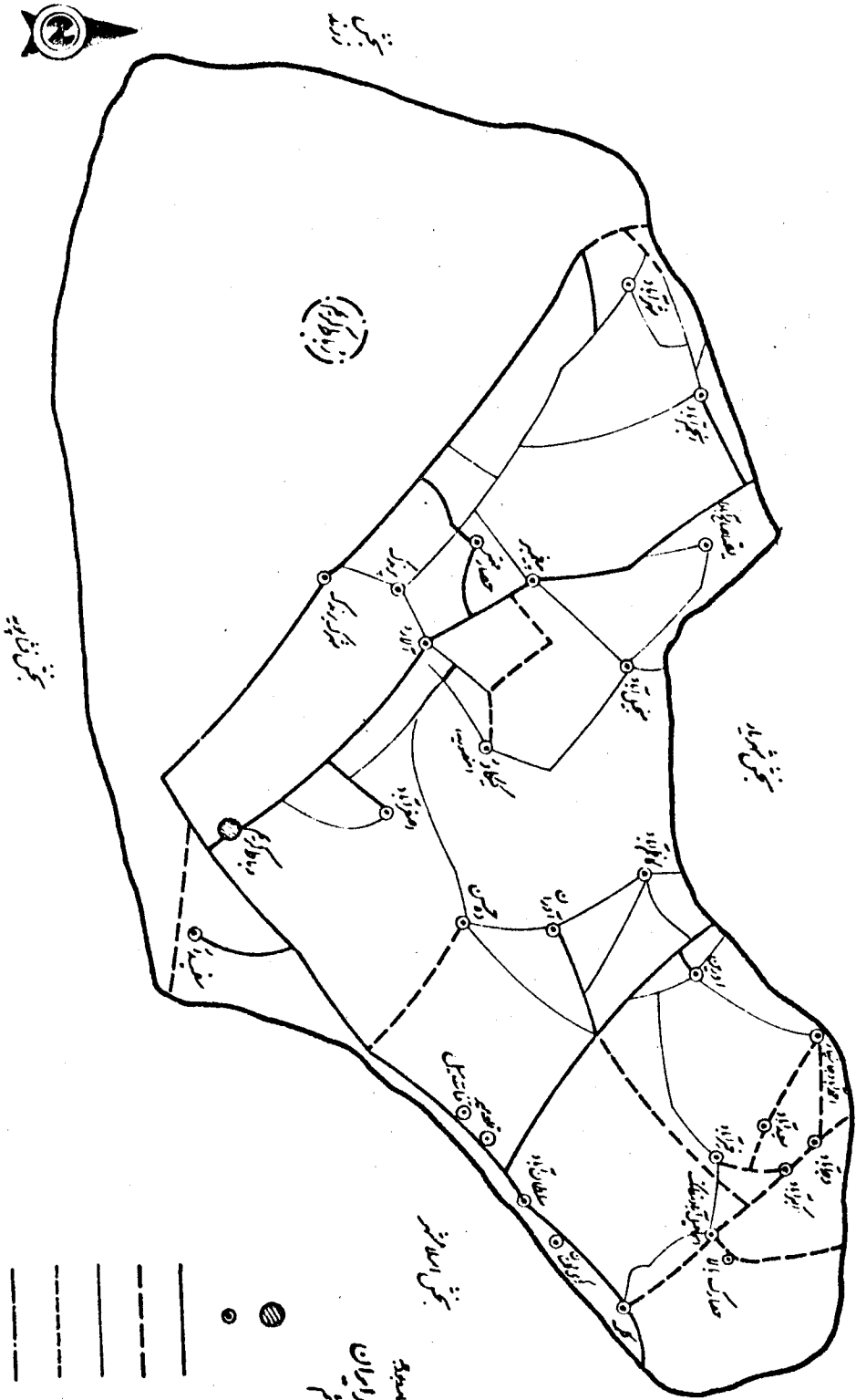






# نقشه رستای بخش با با گلیم شهرستان کرج از استان تهران

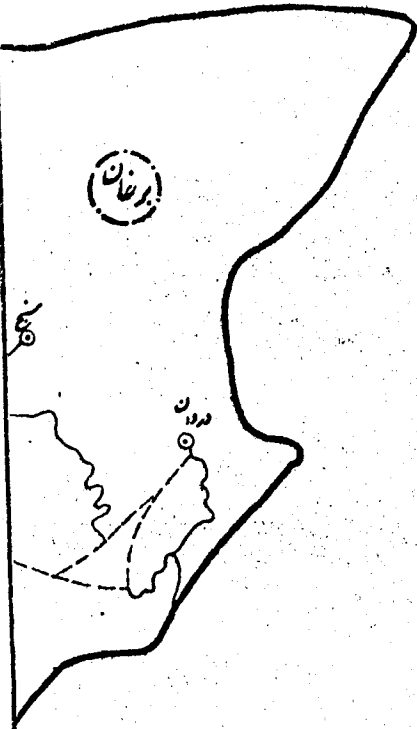
شماره نشریه ۱۳۲۵



- بخش اسلامشهر  
 مرکز استان ایران  
 تقاضای  
 آبی روستای  
 جاده آسفالت  
 جاده خاکی  
 جبهه کشاورزی  
 جاده راه  
 سد و دریاچه  
 مرکز









نقشه روستای بخش سادجبلایع شهرستان کرج از استان تهران (دهستانهای برغان و انشاریه)

مشرقی عمومی همراه سال ۱۳۶۵



بخش رکنی کرج


مختصات جغرافیایی  
مرکز آباد ایران  
سلام

-  قلعوسکی
-  آبادیست نامتعیین شده
-  جاده آسفالت
-  جاده خاکی
-  جاده خاکی بزرگراه
-  جاده مالرو
-  جاده پستیان
-  جاده کوه

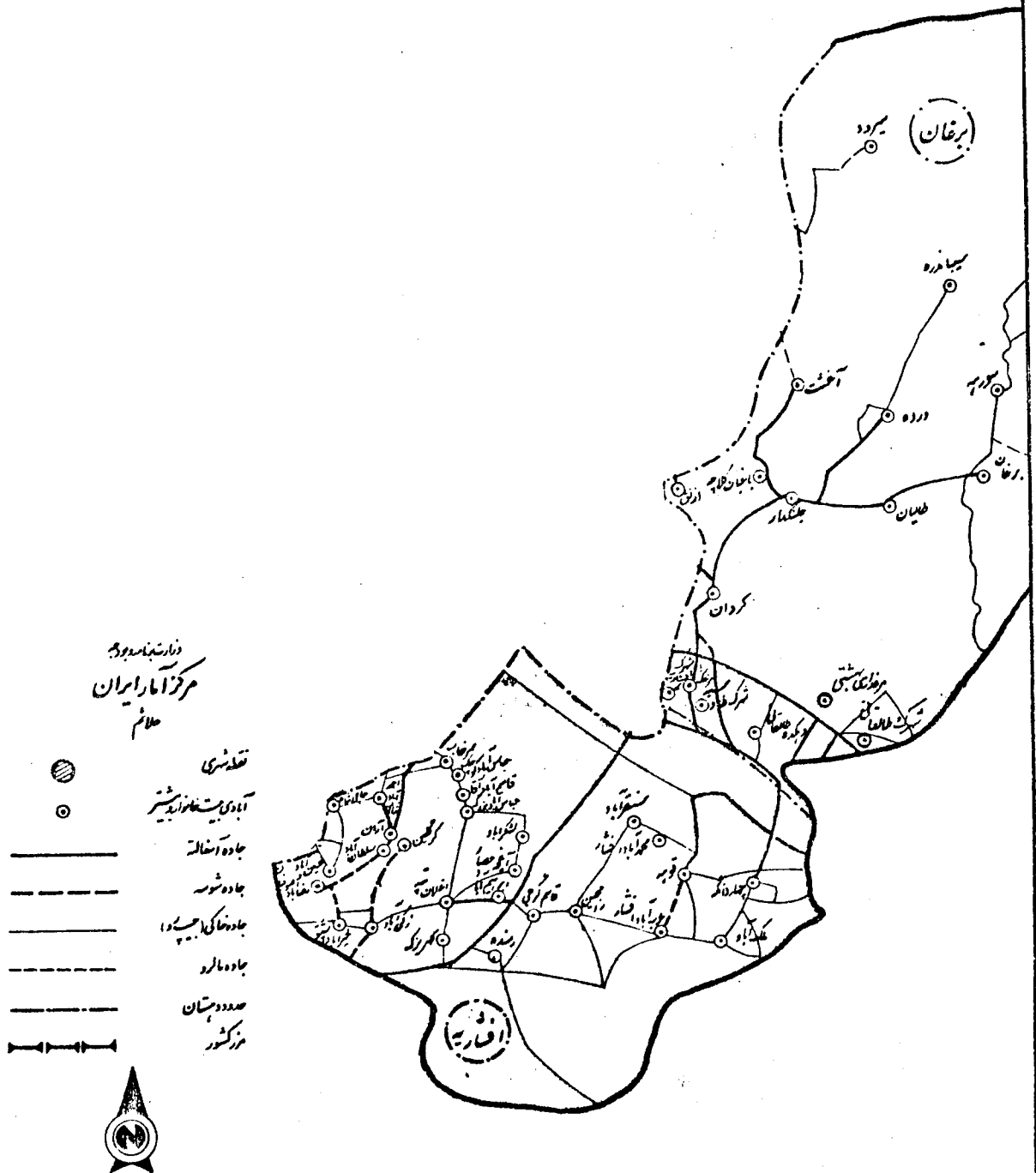
روپنهای اتصال نقشه



مقیاس ۱:۱۰۰۰



نقشه روستایی بخش ساوجبلاغ شهرستان کرج از استان تهران (دیهانهای برغان افشاریه)  
 شماری عمومی همراه سال ۱۳۶۵



فارسنام و دیهان  
 مرکز امام ابراهیم  
 حاتم

- قله شهری
- آبادی بیست خانوادگی بیشتر
- جاده آسفالت
- - - - جاده شوسه
- جاده خاکی با پیاده راه
- - - - جاده مالرو
- حدود دهستان
- مرکز دهستان



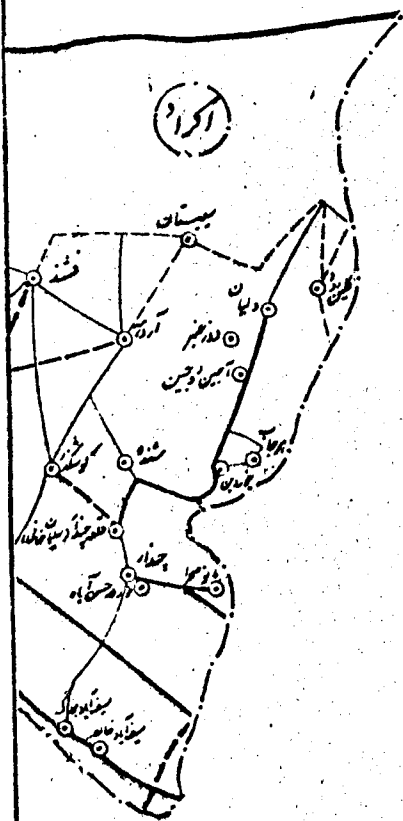
مقیاس شماری  
 کیلومتر

درجه‌های اتصال نقشه  
 ۲ | ۱

بخش ملایان

# نقشه روستایی بخش سادجبلان شهرستان کرج از استان تهران (دهستان اگرد)

شماره عمومی همراه سال ۱۳۶۵




نمایش جدول  
مرکز امام ابراهیم  
علام

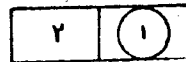
- قطعی
- ابتدای استخوانی
- جاده اصلی
- - - جاده شور
- جاده کالی (جاده)
- - - جاده ناله
- حدود دهستان
- — — — — محدوده شهر



مقیاس ۱:۱۰۰۰

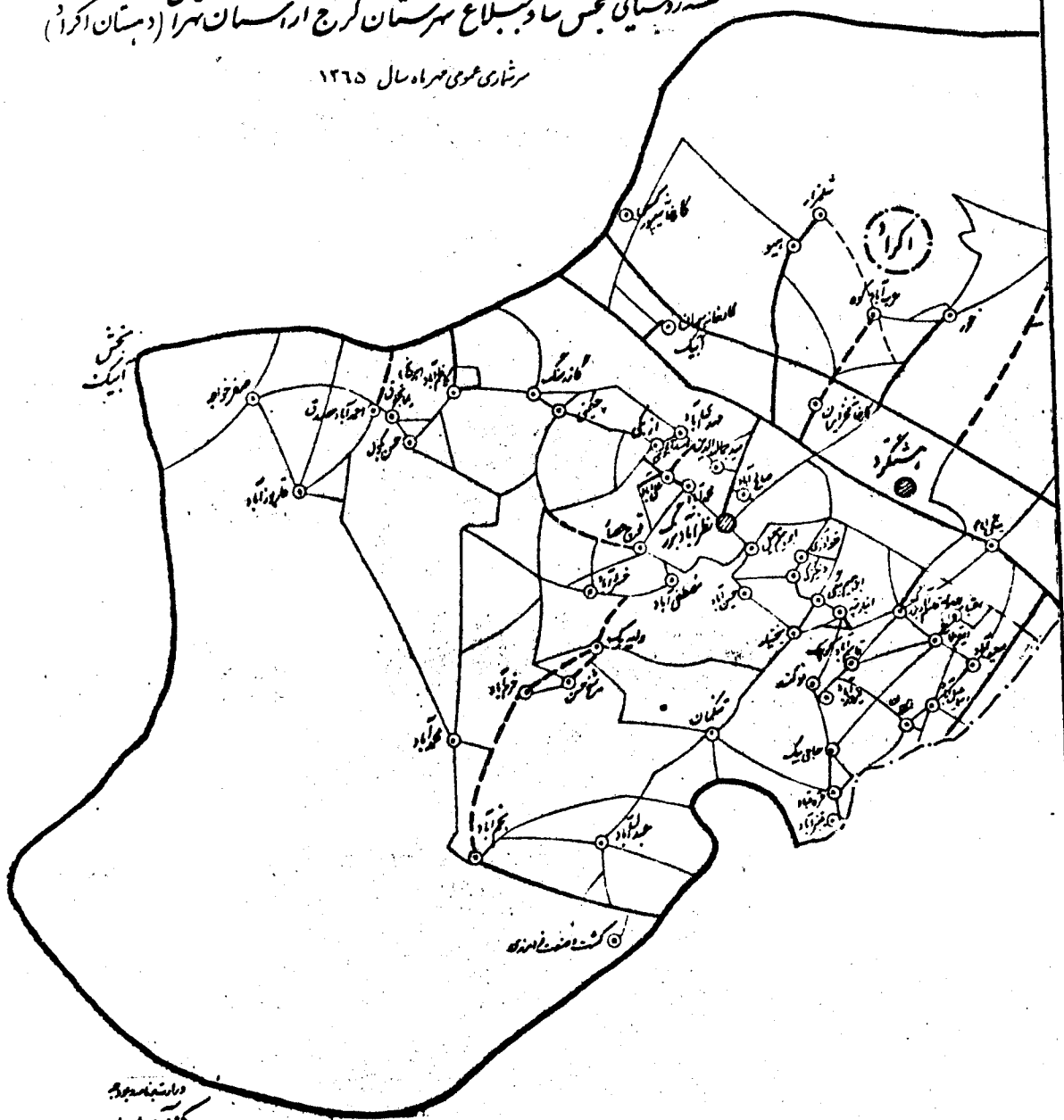


راههای اتصال نقشه



نقشه روستایی بخش مازجبلای شهرستان کرج آردستان تهران (دستان اکرد)

مرشاهی عمومی همراه سال ۱۳۶۵



دانشگاه شهید بهشتی  
مرکز آمار ایران  
طرح

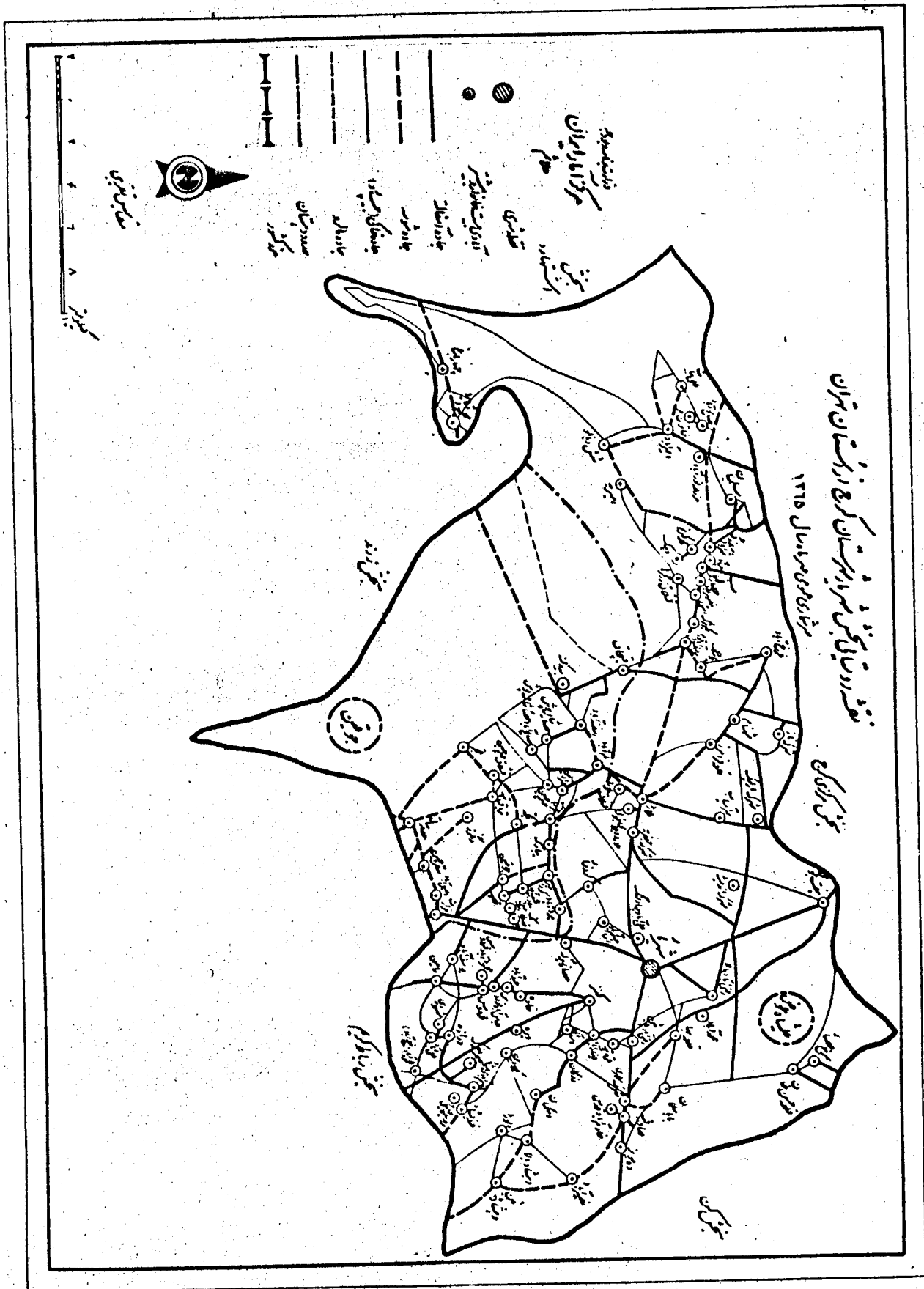
- نقشه شهری
- آبادی بیست نفره یا بیشتر
- جاده آسفالت
- جاده شوسه
- جاده خاکی یا چوبهوا
- جاده مالرو
- حدود شهرستان
- ==>==> مرز کشور

روستاهای اتصال نقشه

۱	۲
---	---

مقیاس نمری

کیلومتر



# نقشه روستاهای بخش طالقان شهرستان کرج از استان تهران

شماره عمومی شماره سال ۱۳۶۵



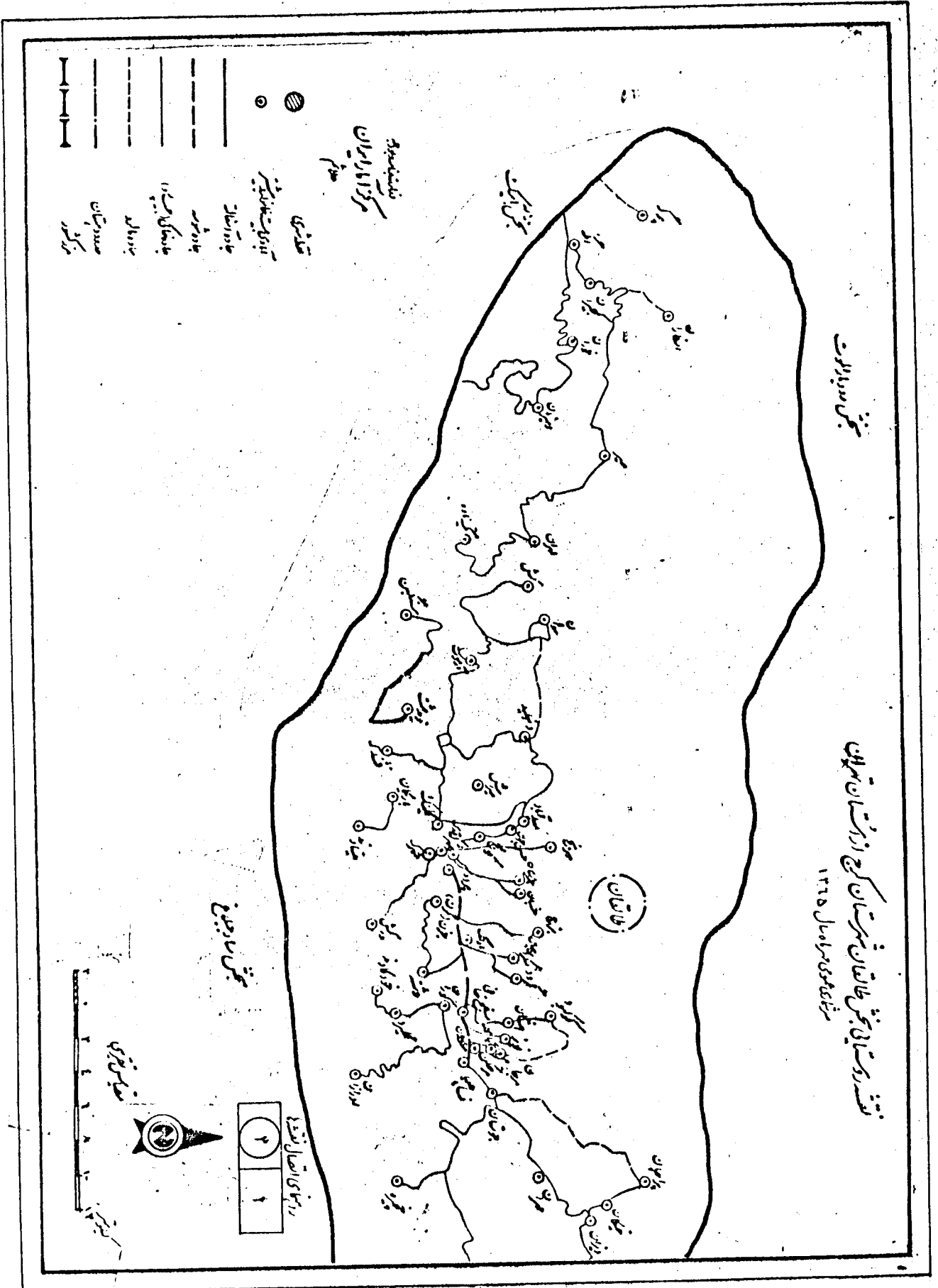
- نقشه
- مرکز شهرستان
- آب انبار
- پناهگاه
- خانه
- جاده
- پست
- مدرسه
- مسجد
- بازار

مقیاس

شماره اتصال نقشه

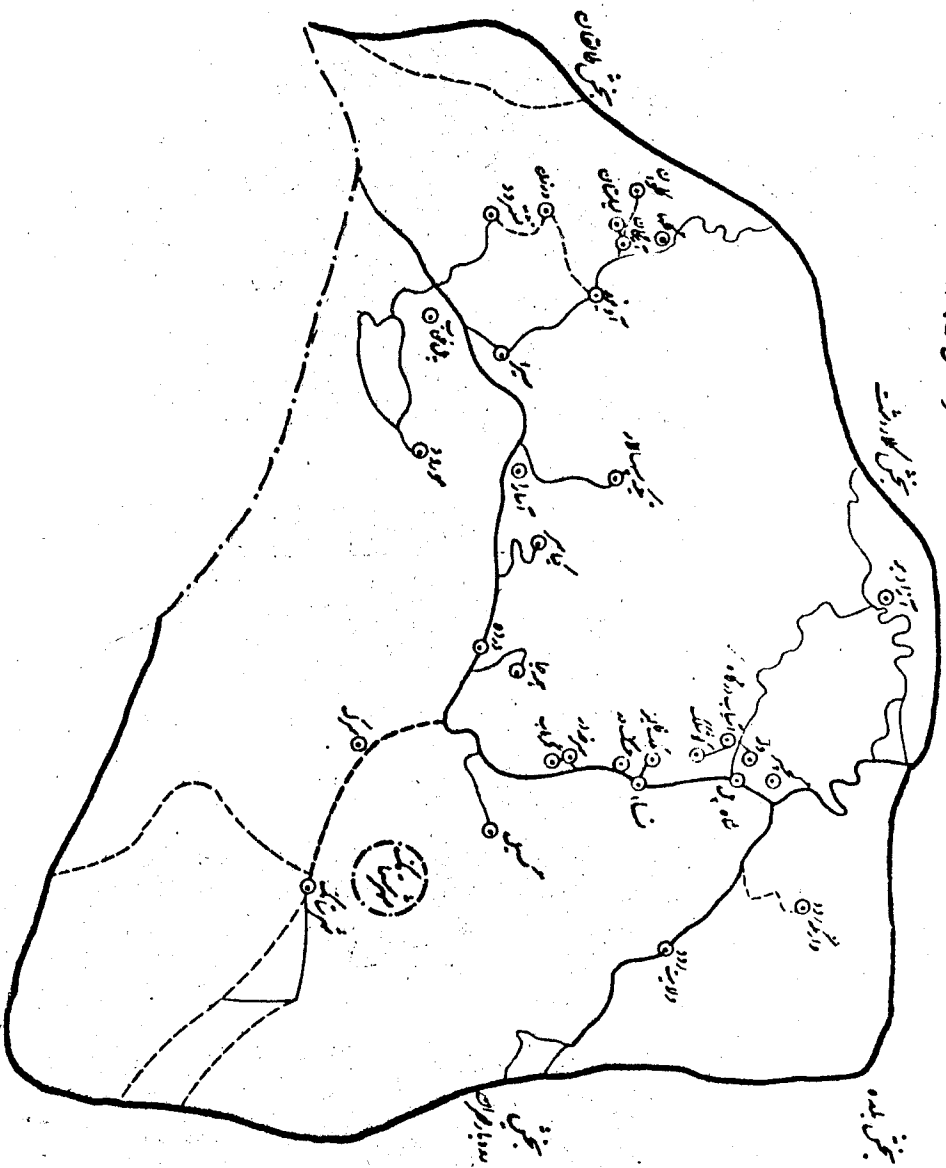
۳	۱
---	---





کتابخانه مرکز آمار ایران  
شماره ۰۰۹۰۶

نقشه روستاهای بخش مرکزی شهرستان کرج از استان تهران (روستان شریف)  
 شورای محلی مهرماه سال ۱۳۶۵

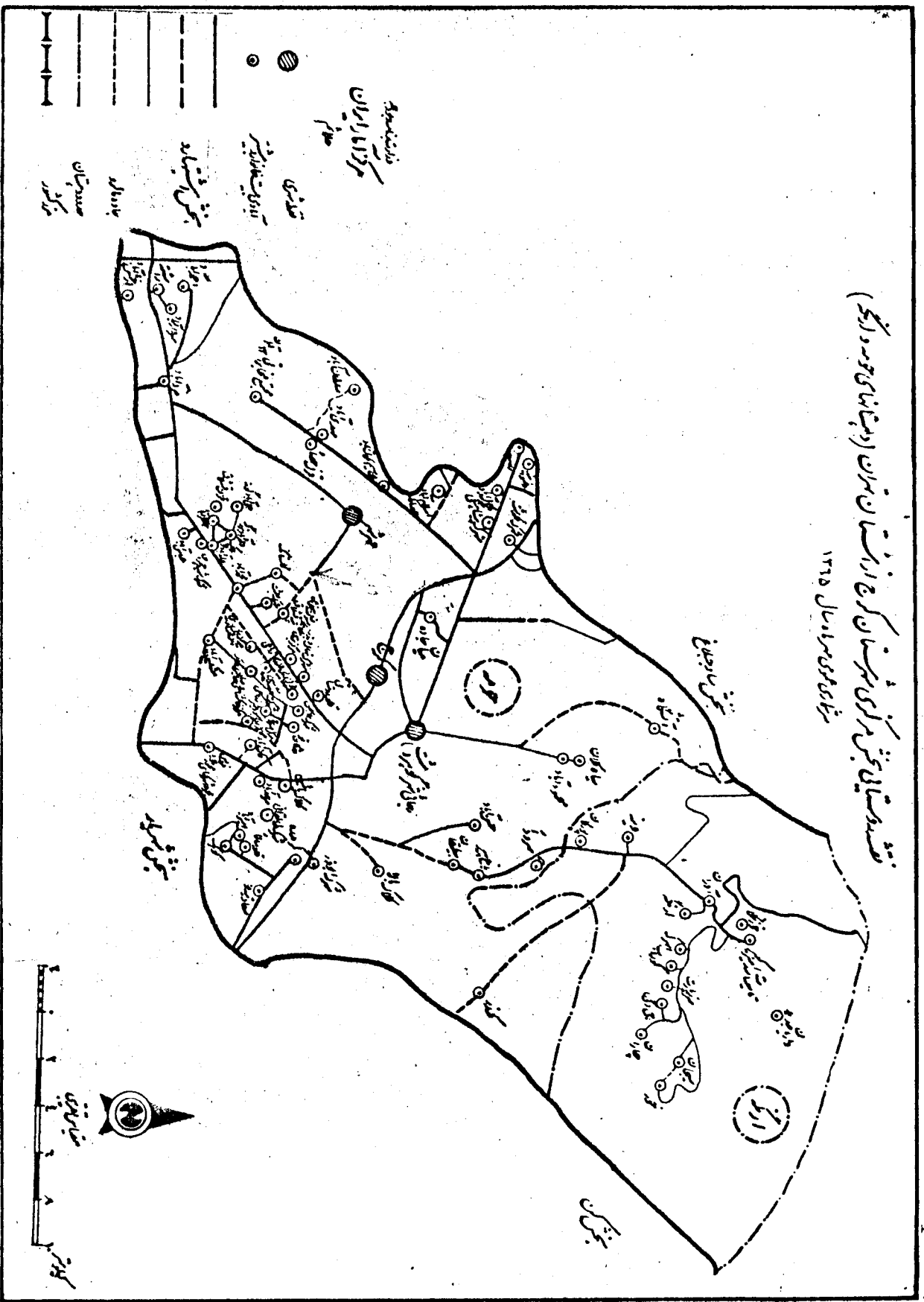


وادی نهندیز و  
 مرکز استان تهران  
 ماس

نقشه‌ری  
 آبیاری سطح آبگیر  
 جاده آسفالت  
 جاده خاکی  
 جاده گلی  
 بادشانه  
 صندوقستان  
 روستا

صفا بر تهرانی  
 مهرماه

نقشه روستای بخش مرکزی شهرستان کرمان از روستای استان اردستان نامی خود در تاریخ  
 شاهنامه ملی مورخه سال ۱۳۶۵



خصوصیات اجتماعی - اقتصادی آبادیهای دارای سکنه شهرستان

شماره ردیف آبادی	آبادی	کده آبادی	نوع راه آبادی (کده)	تعداد خانوار	کل جمعیت	جمعیت عساکر بیشتر	جمعیت باسواد	جمعیت شامل	فعالیت کشاورزی						
									زراعت	باغداری	دامداری دامپروری	پرورش طیور	پرورش گاو و گوسفند	پرورش ماهی	
۱	۲	۳	۴	۵	۶	۷	۸	۹	۱۰	۱۱	۱۲	۱۳	۱۴	۱۵	۱۶
	بخش اشتهارد			۸۵۴	۴۶۰۴	۲۶۶۲	۲۱۶۶	۱۱۴۹							
	دهستان اشتهارد			۸۵۴	۴۶۰۴	۲۶۶۲	۲۱۶۶	۱۱۴۹							
۱	اختر آباد	۲۶۰۲۶۱	۳	۶۰	۲۴۳	۱۷۲	۱۴۲	۸۳							
۲	افشار آباد	۲۶۰۲۶۲	۳	۱	۵	۵	۰	۵							
۳	اقبالیه	۲۶۰۲۶۳	۲	۶۱	۲۳۹	۱۶۵	۱۶۷	۱۰۲							
۴	بوچعفر	۲۶۰۲۶۴	۳	۲	۱۵	۱۵	۱۱	۴							
۵	پلنگ آباد	۲۶۰۲۶۵	۱	۸۷	۴۹۵	۳۸۱	۲۴۷	۱۱۲							
۶	چارو	۲۶۰۲۶۷	۲	۹۲	۴۷۷	۳۲۲	۲۲۱	۱۱۸							
۷	جعفر آباد	۲۶۰۲۶۸	۱	۱۴	۵۹	۴۹	۳۰	۱۶							
۸	دکین	۲۶۰۲۷۰	۲	۴	۲۶	۲۴	۵	۷							
۹	دولت آباد	۲۶۰۲۷۱	۲	۷۷	۴۳۷	۳۶۱	۲۳۲	۹۳							
۱۰	زرین آباد	۲۶۰۲۷۲	۳	۲۰	۸۹	۷۵	۵۰	۴۱							
۱۱	شهر آباد	۲۶۰۲۷۳	۱	۲	۱۴	۱۲	۶	۴							
۱۲	صحت آباد	۲۶۰۲۷۴	۱	۴۹	۲۳۹	۱۶۲	۱۱۷	۵۱							
۱۳	علی سید	۲۶۰۲۷۵	۲	۲۳	۱۶۶	۱۳۷	۷۵	۶۲							
۱۴	فردا آباد	۲۶۰۲۷۶	۳	۲۸	۱۷۸	۱۳۴	۷۱	۴۰							
۱۵	قشلاق دایلیر	۲۶۰۲۷۹	۳	۱۰	۴۴	۳۲	۶	۱۱							
۱۶	قشلاق کنگ	۲۶۰۲۸۱	۳	۸	۶۱	۴۴	۱۷	۱۲							
۱۷	کریم آباد	۲۶۰۲۸۶	۲	۶۸	۳۶۶	۲۵۸	۱۵۲	۳۳							
۱۸	گلدشت	۲۶۰۲۸۸	۱	۱	۸	۷	۴	۱							
۱۹	محمد آباد بیور اربع	۲۶۰۲۸۹	۲	۸۸	۵۰۱	۴۰۴	۲۵۴	۱۱۹							
۲۰	مختار آباد	۲۶۰۲۹۰	۱	۱۸	۱۰۵	۸۰	۳۶	۲۸							
۲۱	مراد تپه	۲۶۰۲۹۱	۱	۶۵	۳۱۶	۲۶۲	۱۸۰	۷۶							
۲۲	مزرعه انجمین	۲۶۰۲۹۴	۲	۱	۲	۲	۰	۲							
۲۳	مزرعه ایسانلو بیغمرو لو	۲۶۰۲۹۵	۳	۱	۶	۴	۲	۲							
۲۴	مزرعه بیجار کسپاشین	۲۶۰۳۰۰	۲	۱	۱	۱	۰	۱							
۲۵	مزرعه توفان دره	۲۶۰۳۰۲	۲	۱	۵	۵	۰	۵							
۲۶	مزرعه چهارمد	۲۶۰۳۰۴	۱	۱	۵	۵	۰	۵							
۲۷	مزرعه حاجی آباد	۲۶۰۳۰۷	۱	۱	۱	۱	۰	۱							
۲۸	مزرعه خرم آباد	۲۶۰۳۰۵	۱	۲	۱۰	۱۰	۱	۱۰							
۲۹	مزرعه شیرین قوی بی	۲۶۰۳۰۹	۳	۴	۱	۱	۰	۱							
۳۰	مزرعه قشاق نو	۲۶۰۳۱۳	۳	۱	۲	۲	۱	۲							
۳۱	مزرعه کوفک آباد	۲۶۰۳۱۵	۱	۴	۱۲	۱۲	۲	۶							
۳۲	مزرعه محسنی	۲۶۰۳۱۸	۱	۲	۷	۷	۱	۷							
۳۳	مزرعه مویچه خاک	۲۶۰۳۲۲	۲	۱	۸	۷	۴	۴							
۳۴	مزرعه مهدی آباد	۲۶۰۳۲۴	۱	۱	۱	۱	۱	۱							
۳۵	مزرعه یکسانک	۲۶۰۳۲۹	۳	۱	۸	۶	۴	۳							
۳۶	مهدی آباد	۲۶۰۳۳۲	۱	۴	۳۴	۳۴	۱۲	۲۳							
۳۷	ناصر آباد	۲۶۰۳۳۳	۱	۵	۱۹	۱۵	۳	۱۰							
۳۸	نکو چار	۲۶۰۳۳۴	۲	۳۹	۲۰۱	۱۵۶	۹۱	۴۹							
۳۹	ولنی آباد	۲۶۰۳۳۵	۲	۶	۲۸	۲۴	۱۲	۷							
۴۰	یکسانک	۲۶۰۳۳۶	۳	۲	۲۰	۱۵	۵	۴							
	بخش بیاضکریم			۸۳۸۶	۴۲۴۷۱	۳۱۷۰۶	۱۸۳۲۱	۹۱۳۷							
	دهستان بیاضکریم			۸۳۸۶	۴۲۴۷۱	۳۱۷۰۶	۱۸۳۲۱	۹۱۳۷							
۱	احمد آباد جانشین	۲۶۰۵۲۲	۳	۵۶	۳۶۲	۲۸۱	۱۱۴	۱۶۱							

کد نوع راه آبادی ۱، جاده اسفالت، ۲، جاده شوسه، ۳، جاده خاکی، ۴، سایر (اینگاه راه آسفالته، آبی، ۵، ناسفالت)

تعداد گاو کوساله	تعداد کوسندوز	تیمبرگاه آتش کور	فروشگاه تعاونی	دستری به بهداشت عمومی رانکار	تلفن	دستری به روزنامه مجرای آبادی	صندوق پست	بیمارومای دورستانی	دانشگاه کیمیا و پزشکی	پرورش	خانه بهداشت	مرکز بهداشتی درمانی	حمام	آموزش نهنجست گاو آمیزی	مدرسه راهنمایی	دبستان	برق	آب لوله کشی	پایگاه تعاونی پنج	مرکز خدمات دورستانی	دفتر جهاد سازندگی	شورای اسلامی دورستانی	امکن مذکور سلمانان	مخزن مذکور سلمانان	
۴۲	۴۱	۴۰	۳۹	۳۸	۳۷	۳۶	۳۵	۳۴	۳۳	۳۲	۳۱	۳۰	۲۹	۲۸	۲۷	۲۶	۲۵	۲۴	۲۳	۲۲	۲۱	۲۰	۱۹	۱۸	
۱۲۶۲	۲۲۵۲۵	۱	۶	۱۷	۰	۰	۱	۴	۱	۱	۲	۲	۱۵	۱	۲	۱۷	۴	۱۲	۶	۰	۱	۱۶	۱۴	۸	
۱۲۶۲	۲۲۵۲۵	۱	۶	۱۷	۰	۰	۱	۴	۱	۱	۲	۲	۱۵	۱	۲	۱۷	۴	۱۲	۶	۰	۱	۱۶	۱۴	۸	
۱۰۰	۲۰۰۰		*	*				*			*		*		*	*		*	*	*		*	*	*	*
۱۷۰	۲۰۰۰												*			*		*	*	*		*	*	*	*
۱۰	۵۵			*									*			*		*	*	*		*	*	*	*
۴۴	۱۷۰۰	*	*	*				*			*		*		*	*		*	*	*		*	*	*	*
۱۵	۱۱۰۰		*	*				*			*		*		*	*		*	*	*		*	*	*	*
۱۵	۱۴۰۰		*	*				*			*		*		*	*		*	*	*		*	*	*	*
				*				*			*		*		*	*		*	*	*		*	*	*	*
۱۵۰	۷۰۰			*				*		*		*		*	*	*		*	*	*		*	*	*	*
۵	۹۰۰			*				*			*		*		*	*		*	*	*		*	*	*	*
۷	۴۲۰			*				*			*		*		*	*		*	*	*		*	*	*	*
۱۳	۲۷۰		*	*				*			*		*		*	*		*	*	*		*	*	*	*
۶۵	۷۰			*				*			*		*		*	*		*	*	*		*	*	*	*
۵۰	۶۰۰			*				*			*		*		*	*		*	*	*		*	*	*	*
	۱۱۵۰			*				*			*		*		*	*		*	*	*		*	*	*	*
	۶۰۰			*				*			*		*		*	*		*	*	*		*	*	*	*
۲۰			*	*				*			*		*		*	*		*	*	*		*	*	*	*
	۳۰۰			*				*			*		*		*	*		*	*	*		*	*	*	*
۱۴۰	۲۵۵			*				*			*		*		*	*		*	*	*		*	*	*	*
۵۰	۴۵۰			*				*			*		*		*	*		*	*	*		*	*	*	*
۶۰	۴۰۰۰		*	*				*			*		*		*	*		*	*	*		*	*	*	*
				*				*			*		*		*	*		*	*	*		*	*	*	*
				*				*			*		*		*	*		*	*	*		*	*	*	*
	۳۵			*				*			*		*		*	*		*	*	*		*	*	*	*
۱۱۵				*				*			*		*		*	*		*	*	*		*	*	*	*
				*				*			*		*		*	*		*	*	*		*	*	*	*
				*				*			*		*		*	*		*	*	*		*	*	*	*
۶				*				*			*		*		*	*		*	*	*		*	*	*	*
۱۴۵				*				*			*		*		*	*		*	*	*		*	*	*	*
۲	۲۵۰			*				*			*		*		*	*		*	*	*		*	*	*	*
				*				*			*		*		*	*		*	*	*		*	*	*	*
۲۰	۱۵۰			*				*			*		*		*	*		*	*	*		*	*	*	*
				*				*			*		*		*	*		*	*	*		*	*	*	*
۴۰	۷۰۰			*				*			*		*		*	*		*	*	*		*	*	*	*
	۸۲۰			*				*			*		*		*	*		*	*	*		*	*	*	*
	۳۰۰			*				*			*		*		*	*		*	*	*		*	*	*	*
۲۰۸۲	۶۲۶۰	۲	۷	۱۶	۵	۴	۱۸	۲	۷	۲	۲	۳	۱۹	۹	۸	۲۵	۳۱	۳۱	۰	۲	۱	۲۷	۲۹	۱	
۲۰۸۲	۶۲۶۰	۲	۷	۱۶	۵	۴	۱۸	۲	۷	۲	۲	۳	۱۹	۹	۸	۲۵	۳۱	۳۱	۰	۲	۱	۲۷	۲۹	۱	
۱۸۵	۱۰۰۰	*	*	*			*	*	*	*	*	*	*	*	*	*	*	*	*	*	*	*	*	*	*

خصوصیات اجتماعی - اقتصادی آبادیهای دارائی سکنه شهرستان دره

شماره دفتر آبادی	آبادی	نوع راه آبادی (کیلومتر)	تعداد خانوار	مجموعیت کل	مجموعیت عرسان و شیر	مجموعیت باسواد	مجموعیت شغل	فعايت عمده كش درزي							
								پرورش زنبورمل	پرورش گوسفند	پرورش گاو	پرورش بقر	پرورش مرغ			
۱	۲	۳	۴	۵	۶	۷	۸	۹	۱۰	۱۱	۱۲	۱۳	۱۴	۱۵	
۲	۲۶۰۵۲۲	۱	۲۹۵	۱۲۴۷	۱۰۳۴	۷۲۲	۲۳۲	*	*	*	*	*	*	*	
۳	۲۶۰۵۲۴	۲	۱۴۸	۸۰۰	۶۲۲	۴۵۹	۱۸۲	*	*	*	*	*	*	*	
۴	۲۶۰۵۲۵	۳	۲۶	۱۴۱	۱۰۴	۶۰	۲۱	*	*	*	*	*	*	*	
۵	۲۶۰۵۲۶	۲	۲۴۲	۱۳۷۵	۹۶۶	۴۲۰	۲۶۰	*	*	*	*	*	*	*	
۶	۲۶۰۵۲۷	۱	۳۳۴	۱۳۷۲	۱۰۴۲	۹۵۵	۳۶۴	*	*	*	*	*	*	*	
۷	۲۶۰۵۲۹	۱	۵۵۵	۲۶۱۷	۲۰۵۹	۱۲۴۲	۶۶۱	*	*	*	*	*	*	*	
۸	۲۶۰۵۳۰	۱	۱۹۱	۸۷۲	۶۹۵	۴۶۷	۱۶۴	*	*	*	*	*	*	*	
۹	۲۶۰۵۳۲	۳	۸۰	۳۶۵	۳۱۱	۱۹۸	۷۷	*	*	*	*	*	*	*	
۱۰	۲۶۰۵۳۳	۱	۱۲۸	۶۳۸	۵۲۲	۳۶۳	۱۶۲	*	*	*	*	*	*	*	
۱۱	۲۶۰۵۳۶	۱	۱۰	۳۹	۳۲	۱۷	۶	*	*	*	*	*	*	*	
۱۲	۲۶۰۵۳۸	۳	۲۲	۱۰۸	۷۷	۳۲	۳۳	*	*	*	*	*	*	*	
۱۳	۲۶۰۵۳۹	۱	۷	۴۱	۳۵	۲۲	۹	*	*	*	*	*	*	*	
۱۴	۲۶۰۵۴۰	۱	۱۵۲	۶۳۶	۵۳۹	۳۴۳	۱۸۲	*	*	*	*	*	*	*	
۱۵	۲۶۰۵۴۱	۲	۱۰۲	۵۲۰	۴۰۸	۲۷۵	۱۰۴	*	*	*	*	*	*	*	
۱۶	۲۶۰۵۴۲	۲	۸۵	۳۶۷	۲۹۰	۲۰۶	۸۱	*	*	*	*	*	*	*	
۱۷	۲۶۰۵۴۵	۲	۷۲	۱۷۲	۱۳۱	۸۵	۳۰	*	*	*	*	*	*	*	
۱۸	۲۶۰۵۴۶	۳	۱۰۰	۵۶۳	۴۰۲	۲۵۰	۹۳	*	*	*	*	*	*	*	
۱۹	۲۶۰۵۴۷	۱	۱۶۰	۸۴۲	۶۰۲	۳۶۳	۱۷۳	*	*	*	*	*	*	*	
۲۰	۲۶۰۵۴۸	۲	۱۱۰	۵۳۹	۴۳۰	۳۶۳	۱۲۱	*	*	*	*	*	*	*	
۲۱	۲۶۰۵۴۹	۱	۲۴۱	۱۰۶۸	۸۰۱	۳۸۶	۲۳۳	*	*	*	*	*	*	*	
۲۲	۲۶۰۵۵۱	۲	۱۲	۵۹	۴۳	۲۲	۴	*	*	*	*	*	*	*	
۲۳	۲۶۰۵۵۲	۱	۵۳	۲۶۷	۲۱۶	۱۵۰	۶۹	*	*	*	*	*	*	*	
۲۴	۲۶۰۵۵۴	۲	۳۳	۱۹۰	۱۵۱	۹۶	۳۶	*	*	*	*	*	*	*	
۲۵	۲۶۰۵۵۵	۲	۷۲	۱۳۱	۱۰۰	۵۶	۱۶	*	*	*	*	*	*	*	
۲۶	۲۶۰۵۵۶	۱	۱۵۱	۷۱۱	۵۵۲	۳۷۶	۱۶۲	*	*	*	*	*	*	*	
۲۷	۲۶۰۵۵۷	۱	۱۹۸	۱۰۴۰	۷۰۸	۴۵۹	۳۲۳	*	*	*	*	*	*	*	
۲۸	۲۶۰۵۵۸	۲	۲۰۴	۸۲۸	۷۰۰	۴۸۱	۳۲۴	*	*	*	*	*	*	*	
۲۹	۲۶۰۵۶۰	۳	۵	۷۲	۶۱	۱۱	۵	*	*	*	*	*	*	*	
۳۰	۲۶۰۵۶۱	۱	۴۸۸	۱۶۰۲	۱۱۷۱	۷۰۷	۴۸۳	*	*	*	*	*	*	*	
۳۱	۲۶۰۵۶۲	۲	۳۹۱	۱۷۵۵	۱۳۵۶	۷۵۲	۴۵۲	*	*	*	*	*	*	*	
۳۱	۲۶۰۵۶۶	۲	۱۸	۷۰	۶۲	۳۸	۲۹	*	*	*	*	*	*	*	
۳۱	۲۶۰۵۶۷	۳	۶۰	۲۶۷	۲۰۶	۱۰۱	۶۲	*	*	*	*	*	*	*	
۳۱	۲۶۰۵۶۸	۱	۷	۲۷	۲۰	۱۰	۳	*	*	*	*	*	*	*	
		بخش ساوجبلاغ		۱۹۶۲۰		۱۰۰۰۲۰۹		۶۰۲۳۲		۲۳۱		۱۲۸		۱۳	
		دهستان انقاریه		۳۵۵۹		۱۸۴۵۱		۲۸۷۳۱		۲۳		۱۱		۳	
۳۱	۲۶۰۶۲۱	۳	۴۲	۲۶۱	۱۹۹	۱۳۱	۶۳	*	*	*	*	*	*	*	
۳۱	۲۶۰۶۲۴	۲	۴۲	۱۹۷	۱۶۱	۱۰۰	۵۹	*	*	*	*	*	*	*	
۳۱	۲۶۰۶۲۵	۲	۵۷	۲۴۸	۲۰۱	۱۴۱	۵۳	*	*	*	*	*	*	*	
۳۱	۲۶۰۶۲۲	۳	۶۳	۳۳۶	۲۲۲	۱۸۵	۸۱	*	*	*	*	*	*	*	
۳۱	۲۶۰۶۲۳	۲	۱۵۶	۹۱۹	۷۱۳	۵۰۸	۱۹۹	*	*	*	*	*	*	*	
۳۱	۲۶۰۶۲۸	۱	۱۹	۷۹	۶۱	۳۱	۲۹	*	*	*	*	*	*	*	
۳۱	۲۶۰۶۲۹	۱	۶	۲۴	۲۴	۷	۲۴	*	*	*	*	*	*	*	
۳۱	۲۶۰۶۳۰	۱	۷	۲۷	۲۰	۱۰	۳	*	*	*	*	*	*	*	

منوع راه آبادی: جاده اسفند ۱، جاده شوش ۲، جاده خاکی ۳، مارود ۴، سایر (اینجا راه آهن باره آبادی) ۵، ناشن ۶

تعداد گاو و گوساله	تعداد گوسفند و بز	تیمبرگاه پلین آلات کش درزی	فروشگاه تعاونی	دستری به وسیله تقویمی رزایی	تلفین	دستری به روزنامه مجله رزایی	صندوق پست	بیمار و دامای روستایی	دانشکده کیمیا و دامپزشکی	پزشک	خانه بهداشت	مرکز بهداشتی درمانی	حمام	آموزش انجمن بودا آموزی	مدرسه رزایی	دبستان	برق	آب لوله کشی	پاگاه خدمات بیج	مرکز خدمات روستایی	دفتر جهاد سازندگی	شورای اسلامی روستایی	امکن مذهبی مسلمانان
۲۲	۳۱	۳۰	۳۹	۳۸	۳۷	۳۶	۳۵	۳۴	۳۳	۳۲	۳۱	۳۰	۲۹	۲۸	۲۷	۲۶	۲۵	۲۴	۲۳	۲۲	۲۱	۲۰	۱۹
۲۰	۲۲۰		*	*			*		*		*	*	*	*	*	*	*	*	*	*	*	*	*
۲۰۰	۵۰۰			*																			
۱۵	۰									*													
۲۰	۱۰۰	*	*	*	*	*	*	*	*	*	*	*	*	*	*	*	*	*	*	*	*	*	*
۲۲۰	۱۸۵		*	*	*	*	*	*	*	*	*	*	*	*	*	*	*	*	*	*	*	*	*
۵۰	۵۰			*			*		*		*		*		*		*		*		*		*
۱۰	۰			*			*		*		*		*		*		*		*		*		*
۱۰	۱۴۰			*			*		*		*		*		*		*		*		*		*
۲۵	۶۰			*			*		*		*		*		*		*		*		*		*
۸	۱۰۰			*			*		*		*		*		*		*		*		*		*
۵۷	۳۶۰			*			*		*		*		*		*		*		*		*		*
۶۰	۲۰۰			*			*		*		*		*		*		*		*		*		*
۱۰۰	۲۰۰			*			*		*		*		*		*		*		*		*		*
۶	۵۰	*		*			*		*		*		*		*		*		*		*		*
۲۰	۶۰۰			*			*		*		*		*		*		*		*		*		*
.	.			*			*		*		*		*		*		*		*		*		*
۲۰۰	۵۵۰			*			*		*		*		*		*		*		*		*		*
.	.			*			*		*		*		*		*		*		*		*		*
۲۲۰	.			*			*		*		*		*		*		*		*		*		*
۷۰	۱۰۰			*			*		*		*		*		*		*		*		*		*
۲۰۰	.			*			*		*		*		*		*		*		*		*		*
۱۵۰	۱۲۰			*			*		*		*		*		*		*		*		*		*
۵۰	۲۲			*			*		*		*		*		*		*		*		*		*
.	.			*			*		*		*		*		*		*		*		*		*
۵	۹۰		*	*			*		*		*		*		*		*		*		*		*
۱۰	۴۵			*			*		*		*		*		*		*		*		*		*
۱۰۰	.			*			*		*		*		*		*		*		*		*		*
۲۵۰	۲۰۰		*	*			*		*		*		*		*		*		*		*		*
۳۵	۶			*			*		*		*		*		*		*		*		*		*
۲۰	.			*			*		*		*		*		*		*		*		*		*
۷	.			*			*		*		*		*		*		*		*		*		*
۱۷۳۷۴	۱۷۰۲۱۶	۱۱	۳۹	۶۰	۱۷	۱۰	۲۴	۱۰	۵	۸	۲۸	۱۲	۱۰۲	۲۰	۴۷	۱۱۲	۱۲۸	۶۳	۷	۳	۹۸	۶۶	
۴۱۴۱	۲۲۱۱	۱	۲۱	۶۲	۲	۲	۳۱	۱	۲	۷	۷۸	۱۱	۱۰۱	۵	۴۷	۱۱۲	۱۲۸	۶۳	۷	۳	۹۸	۶۶	
۲۰۰	.			*			*		*		*		*		*		*		*		*		*
۶	۱۵۰			*			*		*		*		*		*		*		*		*		*
۱۱۰	۵۰			*			*		*		*		*		*		*		*		*		*
۲۰	۵۰			*			*		*		*		*		*		*		*		*		*
۳۵۰	۴۰۰	(	*	*	*	*	*	*	*	*	*	*	*	*	*	*	*	*	*	*	*	*	*
.	.			*			*		*		*		*		*		*		*		*		*
۲۵۰	.			*			*		*		*		*		*		*		*		*		*

خصوصیات اجتماعی - اقتصادی آبادیهای دارایی سکنه شهرستان کرج

شماره ریز آبادی	آبادی	نوع راه آبادی (کد)	تعداد خانوار	کل جمعیت	جمعیت عمراندوز بیشتر	جمعیت باسواد	جمعیت شامل	فصایت عمده کشاورزی					
								زراعت	باصداری	دامداری دامپروری	پرورش طیور	پرورش گاو ابریشم	
۱	۲	۳	۴	۵	۶	۷	۸	۹	۱۰	۱۱	۱۲	۱۳	۱۴
۹	برایغات شیبانی	۲۶۰۶۲۱	۱	۳	۳	۰	۳	*	*	*	*	*	*
۱۰	برایغات مصطفوی	۲۶۰۶۲۲	۱	۱	۱	۰	۱	*	*	*	*	*	*
۱۱	جهان ویلا	۲۶۰۶۲۴	۱	۲	۷	۱	۲	*	*	*	*	*	*
۱۲	چهار دانگه	۲۶۰۶۲۵	۱	۲۷۲	۱۲۵۶	۱۰۱۶	۶۴۳	*	*	*	*	*	*
۱۳	خاجی شاه	۲۶۰۶۲۶	۲	۶۹	۲۲۶	۲۶۹	۱۶۳	*	*	*	*	*	*
۱۴	حصین آباد	۲۶۰۶۲۷	۲	۲۴	۱۷۸	۱۳۹	۷۱	*	*	*	*	*	*
۱۵	خبر آباد پشتو	۲۶۰۶۲۸	۲	۲۵	۱۱۲	۹۹	۵۸	*	*	*	*	*	*
۱۶	رامچین	۲۶۰۶۲۹	۲	۲۷۲	۱۴۱۱	۱۱۶۲	۸۲۸	*	*	*	*	*	*
۱۷	رضا آباد سورقینان	۲۶۰۶۴۰	۲	۷۲	۲۶۲	۲۹۶	۱۹۱	*	*	*	*	*	*
۱۸	رمشده	۲۶۰۶۴۱	۱	۸۸	۵۰۱	۳۹۰	۲۴۶	*	*	*	*	*	*
۱۹	زعفرانیه	۲۶۰۶۴۲	۱	۱	۹	۸	۶	*	*	*	*	*	*
۲۰	زکی آباد	۲۶۰۶۴۳	۲	۱۹۴	۹۶۶	۷۷۳	۵۲۷	*	*	*	*	*	*
۲۱	سرخاب	۲۶۰۶۴۴	۲	۲۶۸	۱۴۴۶	۱۱۷۴	۸۱۴	*	*	*	*	*	*
۲۲	سلطان آباد	۲۶۰۶۴۵	۲	۷۶	۳۶۳	۲۸۸	۱۸۶	*	*	*	*	*	*
۲۳	منقر آباد	۲۶۰۶۴۶	۲	۱۸۰	۹۱۴	۷۵۳	۵۵۴	*	*	*	*	*	*
۲۴	عباسی آباد میرز گ	۲۶۰۶۴۷	۲	۱۵۰	۷۶۱	۶۲۳	۴۱۳	*	*	*	*	*	*
۲۵	عباسی آباد کورچک	۲۶۰۶۴۸	۳	۴۱	۲۰۸	۱۶۳	۱۰۲	*	*	*	*	*	*
۲۶	عرب آباد افشار	۲۶۰۶۴۹	۱	۱۹۶	۱۰۱۳	۸۴۳	۵۸۷	*	*	*	*	*	*
۲۷	قاسم آباد اقامه	۲۶۰۶۵۰	۲	۱۵۱	۷۳۳	۶۰۷	۴۱۸	*	*	*	*	*	*
۲۸	قاسم قرچک	۲۶۰۶۵۱	۳	۹۳	۵۵۱	۴۱۱	۲۲۹	*	*	*	*	*	*
۲۹	قوه	۲۶۰۶۵۲	۱	۳۰۹	۱۶۵۴	۱۲۸۷	۴۴۴	*	*	*	*	*	*
۳۰	کرگلین	۲۶۰۶۵۳	۲	۷۳	۲۲۷	۲۶۳	۱۷۶	*	*	*	*	*	*
۳۱	کوی بیاران	۲۶۰۶۵۴	۱	۷	۳۷	۳۳	۱۲	*	*	*	*	*	*
۳۲	کهریزک	۲۶۰۶۵۵	۲	۸۳	۵۱۴	۳۸۰	۲۶۳	*	*	*	*	*	*
۳۳	لشکر آباد	۲۶۰۶۵۶	۳	۳۱۸	۱۶۳۳	۱۲۹۶	۷۷۳	*	*	*	*	*	*
۳۴	محمد آباد افشار	۲۶۰۶۵۷	۳	۴۰	۲۳۸	۱۹۳	۱۳۹	*	*	*	*	*	*
۳۵	مزرعه معرومی	۲۶۰۶۵۸	۱	۵	۲۴	۲۱	۱۷	*	*	*	*	*	*
۳۶	ملک آباد	۲۶۰۶۵۹	۲	۱۳۱	۷۴۷	۵۹۱	۳۴۲	*	*	*	*	*	*
۳۷	میرغوی آباد	۲۶۰۶۶۰	۳	۱۸	۷۵	۵۸	۳۰	*	*	*	*	*	*
دهستان اکراد													
۱	ابراهیم بیگی	۲۶۰۷۰۱	۲	۸۷	۴۵۲	۳۵۹	۲۵۵	*	*	*	*	*	*
۲	ابراهیم جیل	۲۶۰۷۰۲	۳	۳۹	۲۰۰	۱۷۴	۱۲۴	*	*	*	*	*	*
۳	اجین دو جین	۲۶۰۷۰۳	۱	۱۳۴	۵۱۸	۴۶۰	۲۷۳	*	*	*	*	*	*
۴	احمد آباد ممدق	۲۶۰۷۰۴	۲	۱۷۷	۹۲۸	۷۳۱	۵۳۰	*	*	*	*	*	*
۵	ارده	۲۶۰۷۰۵	۳	۱۶۹	۷۸۲	۶۴۶	۴۴۵	*	*	*	*	*	*
۶	ارزومان	۲۶۰۷۰۶	۲	۲	۲	۲	۱	*	*	*	*	*	*
۷	ازبکن	۲۶۰۷۰۷	۲	۲۳	۱۱۰	۸۱	۳۹	*	*	*	*	*	*
۸	اسکول دره	۲۶۰۷۰۸	۳	۱۷	۹۷	۸۴	۵۵	*	*	*	*	*	*
۹	اسماعیل آباد	۲۶۰۷۰۹	۲	۲۴	۱۳۴	۱۰۳	۷۵	*	*	*	*	*	*
۱۰	اشترن	۲۶۰۷۱۰	۲	۲	۶	۶	۰	*	*	*	*	*	*
۱۱	استیبار الدوله	۲۶۰۷۱۱	۲	۲۴	۱۰۵	۷۶	۴۱	*	*	*	*	*	*
۱۲	اشبارتبه	۲۶۰۷۱۲	۲	۸۰	۲۹۰	۲۱۹	۲۵۰	*	*	*	*	*	*
۱۳	ایقربلاغ	۲۶۰۷۱۳	۲	۱۱۱	۶۵۳	۵۱۹	۳۵۸	*	*	*	*	*	*
۱۴	بایقرب آباد	۲۶۰۷۱۵	۲	۱	۱	۱	۰	*	*	*	*	*	*

نوع راه آبادی: ۱. جاده اسفالت، ۲. جاده شوسه، ۳. جاده خاکی، ۴. سایر (انگاره راه آسین، باره آبی، ۵. نامشخص



تعداد گاو و گوساله	۴۲	۱۰۰	۱۵۰	۷۰	۱۴۲	۱۰۰	۷۰	۱۰۰	۰	۴۰۰	۸۰	۱۰۰	۱۰۰	۱۰۰	۷	۱۰	۱۰۰	۱۰۰	۲۰۰	۲۰	۲۰۰	۲۰	۱۲۰	۷۰	۱۰۰	۰	۳۳	۲۶	۱۲۲	۱۵	۴۰	۷۰	۱۵۰	۲۰۰	۱۵۰			
تعداد گوسفند بزرگ	۴۱	۴۰۰	۲۱	۸۰	۵۵۰	۵۰	۱۵۰	۱۲۰۰	۰	۱۵۰۰	۴۰۰	۲۰	۱۰	۴۰	۲۰	۱۰۰۰	۲۰۰	۱۰۰	۵۰	۱۵	۲۵	۱۲۰	۲۰۰	۱۰۰	۰	۱۵۰	۳	۳۶۵	۲۲۰	۲۰۰	۵۳۰	۵۰۰۰	۱۰	۱۵۰	۷۰۰	۱۵۰		
تعمیرگاه ماشین آلات کشاورزی	۴۰	*	*	*	*	*	*	*	*	*	*	*	*	*	*	*	*	*	*	*	*	*	*	*	*	*	*	*	*	*	*	*	*	*	*	*	*	
فروشگاه دامدانی	۳۹	*	*	*	*	*	*	*	*	*	*	*	*	*	*	*	*	*	*	*	*	*	*	*	*	*	*	*	*	*	*	*	*	*	*	*	*	
دستری به رسیدن عمومی راه‌های	۳۸	*	*	*	*	*	*	*	*	*	*	*	*	*	*	*	*	*	*	*	*	*	*	*	*	*	*	*	*	*	*	*	*	*	*	*	*	*
تلفن	۳۷	*	*	*	*	*	*	*	*	*	*	*	*	*	*	*	*	*	*	*	*	*	*	*	*	*	*	*	*	*	*	*	*	*	*	*	*	*
دستری به روزنامه و مجله راه‌های	۳۶	*	*	*	*	*	*	*	*	*	*	*	*	*	*	*	*	*	*	*	*	*	*	*	*	*	*	*	*	*	*	*	*	*	*	*	*	*
صندوق پست	۳۵	*	*	*	*	*	*	*	*	*	*	*	*	*	*	*	*	*	*	*	*	*	*	*	*	*	*	*	*	*	*	*	*	*	*	*	*	*
بیمار و دام‌های دامدانی	۳۴	*	*	*	*	*	*	*	*	*	*	*	*	*	*	*	*	*	*	*	*	*	*	*	*	*	*	*	*	*	*	*	*	*	*	*	*	*
دپوشگاه ماشین‌های کشاورزی	۳۳	*	*	*	*	*	*	*	*	*	*	*	*	*	*	*	*	*	*	*	*	*	*	*	*	*	*	*	*	*	*	*	*	*	*	*	*	*
پزشک	۳۲	*	*	*	*	*	*	*	*	*	*	*	*	*	*	*	*	*	*	*	*	*	*	*	*	*	*	*	*	*	*	*	*	*	*	*	*	*
خانه بهداشت	۳۱	*	*	*	*	*	*	*	*	*	*	*	*	*	*	*	*	*	*	*	*	*	*	*	*	*	*	*	*	*	*	*	*	*	*	*	*	*
مرکز بهداشتی درمانی	۳۰	*	*	*	*	*	*	*	*	*	*	*	*	*	*	*	*	*	*	*	*	*	*	*	*	*	*	*	*	*	*	*	*	*	*	*	*	*
حمام	۲۹	*	*	*	*	*	*	*	*	*	*	*	*	*	*	*	*	*	*	*	*	*	*	*	*	*	*	*	*	*	*	*	*	*	*	*	*	*
آموزش و تفریح کودکان	۲۸	*	*	*	*	*	*	*	*	*	*	*	*	*	*	*	*	*	*	*	*	*	*	*	*	*	*	*	*	*	*	*	*	*	*	*	*	*
مدرسه راهنمایی	۲۷	*	*	*	*	*	*	*	*	*	*	*	*	*	*	*	*	*	*	*	*	*	*	*	*	*	*	*	*	*	*	*	*	*	*	*	*	*
دبستان	۲۶	*	*	*	*	*	*	*	*	*	*	*	*	*	*	*	*	*	*	*	*	*	*	*	*	*	*	*	*	*	*	*	*	*	*	*	*	*
برق	۲۵	*	*	*	*	*	*	*	*	*	*	*	*	*	*	*	*	*	*	*	*	*	*	*	*	*	*	*	*	*	*	*	*	*	*	*	*	*
آب لوله‌کشی	۲۴	*	*	*	*	*	*	*	*	*	*	*	*	*	*	*	*	*	*	*	*	*	*	*	*	*	*	*	*	*	*	*	*	*	*	*	*	*
پایگاه تصفیه آب	۲۳	*	*	*	*	*	*	*	*	*	*	*	*	*	*	*	*	*	*	*	*	*	*	*	*	*	*	*	*	*	*	*	*	*	*	*	*	*
مرکز خدمات دامدانی	۲۲	*	*	*	*	*	*	*	*	*	*	*	*	*	*	*	*	*	*	*	*	*	*	*	*	*	*	*	*	*	*	*	*	*	*	*	*	*
دفتر بهداشت دامدانی	۲۱	*	*	*	*	*	*	*	*	*	*	*	*	*	*	*	*	*	*	*	*	*	*	*	*	*	*	*	*	*	*	*	*	*	*	*	*	*
شورای اسلامی دامدانی	۲۰	*	*	*	*	*	*	*	*	*	*	*	*	*	*	*	*	*	*	*	*	*	*	*	*	*	*	*	*	*	*	*	*	*	*	*	*	*
امکن مذکور می‌سازد	۱۹	*	*	*	*	*	*	*	*	*	*	*	*	*	*	*	*	*	*	*	*	*	*	*	*	*	*	*	*	*	*	*	*	*	*	*	*	*

خصوصیات اجتماعی - اقتصادی آبادیهای دارای سکنه شهرستان کرج

شماره ردیف آبادی	آبادی	نوع راه آبادی (کد)	تعداد خانوار	کلی جمعیت	جمعیت عورتان بیشتر	جمعیت باسواد	جمعیت نائل	فعالیات عمده کشاورزی						
								پرورش زنبورسل	پرورش گاو	پرورش گوسفند	دامداری دامپروری	باغداری	زراعت	
۱	۲	۳	۴	۵	۶	۷	۸	۹	۱۰	۱۱	۱۲	۱۳	۱۴	۱۵
۱۵	میان و صحر	۱	۵۶	۲۸۲	۲۴۶	۱۴۷	۸۴	*	*	*	*	*	*	*
۱۶	بخشیار	۱	۲۸۹	۱۳۴۵	۱۰۶۱	۷۴۱	۳۴۳	*	*	*	*	*	*	*
۱۷	شکمان	۱	۷۲۴	۳۸۷۸	۳۰۶۱	۲۲۶۷	۹۱۹	*	*	*	*	*	*	*
۱۸	تهر اندخته	۱	۵	۱۵	۲۴	۶	۸	*	*	*	*	*	*	*
۱۹	چلبینی	۳	۲۹	۱۳۰	۹۶	۵۱	۲۸	*	*	*	*	*	*	*
۲۰	چندار	۱	۴۸۴	۲۱۸۵	۱۷۴۸	۱۲۴۲	۵۰۲	*	*	*	*	*	*	*
۲۱	حاجی بیگ	۲	۱۲۷	۶۶۳	۴۳۳	۴۱۵	۱۶۱	*	*	*	*	*	*	*
۲۲	حسن آباد سالم	۲	۱۵	۹۵	۷۴	۵۴	۲۵	*	*	*	*	*	*	*
۲۳	حسن آباد مجد الدوله	۳	۹	۳۸	۲۹	۱۵	۱۷	*	*	*	*	*	*	*
۲۴	حسن بکول	۳	۲۱	۹۸	۷۸	۵۰	۲۳	*	*	*	*	*	*	*
۲۵	حسن آباد	۲	۲۱	۱۲۲	۱۰۲	۷۴	۳۲	*	*	*	*	*	*	*
۲۶	حسن آباد خزهر	۲	۱۱	۷۳	۶۱	۲	۲۰	*	*	*	*	*	*	*
۲۷	حسن آباد کوه گذر	۲	۵	۴۰	۳۲	۲۳	۸	*	*	*	*	*	*	*
۲۸	حمیدیه	۲	۱۳	۶۴	۵۶	۳۷	۱۸	*	*	*	*	*	*	*
۲۹	خرم آباد	۲	۵۱	۲۶۸	۲۱۷	۱۴۱	۶۲	*	*	*	*	*	*	*
۳۰	ذخرو آباد	۲	۳۱	۱۷۲	۱۳۰	۸۵	۵۲	*	*	*	*	*	*	*
۳۱	خور	۱	۶۵۱	۳۳۳۳	۲۶۶۱	۲۰۲۲	۷۶۷	*	*	*	*	*	*	*
۳۲	خور وین	۲	۱۴۴	۵۹۳	۵۰۰	۳۴۶	۱۵۴	*	*	*	*	*	*	*
۳۳	دامداری ساوری	۲	۲	۳	۲	۱	۲	*	*	*	*	*	*	*
۳۴	دنگیزک	۲	۱۶۲	۸۲۷	۶۵۷	۴۵۳	۱۹۹	*	*	*	*	*	*	*
۳۵	دوز منیر	۲	۶۸	۲۷۵	۲۴۵	۱۶۳	۵۱	*	*	*	*	*	*	*
۳۶	رضا آباد	۲	۱۱	۴۶	۳۹	۲۵	۱۶	*	*	*	*	*	*	*
۳۷	مرید آباد	۲	۲۹	۱۵۱۲	۱۲۰۲	۸۶۰	۳۶۶	*	*	*	*	*	*	*
۳۸	مفید اران	۲	۱۹	۸۴	۷۴	۴۱	۲۱	*	*	*	*	*	*	*
۳۹	مفید ارک	۲	۶	۳۱	۲۲	۱۴	۱۰	*	*	*	*	*	*	*
۴۰	میربستان	۳	۵۹	۳۲۵	۲۶۰	۱۸۸	۶۳	*	*	*	*	*	*	*
۴۱	میرجمال الدین	۱	۱۷۳۶	۹۶۹۰	۶۶۹۶	۳۸۵۵	۱۸۶۵	*	*	*	*	*	*	*
۴۲	میرف آباد بزرگ	۱	۱۶۱	۲۷۱	۲۱۷	۱۶۳	۷۷	*	*	*	*	*	*	*
۴۳	میرف آباد خالصه	۱	۱۲۷	۷۲۱	۶۳۵	۳۷۳	۱۴۶	*	*	*	*	*	*	*
۴۴	فرکتستان امیران	۲	۴	۱۵	۱۱	۷	۸	*	*	*	*	*	*	*
۴۵	فرکتستان همکو	۲	۹	۷	۷	۵	۵	*	*	*	*	*	*	*
۴۶	فرکتستان و...	۲	۱۰	۳۸	۳۰	۲۰	۹	*	*	*	*	*	*	*
۴۷	شلمزار	۱	۲۲۸	۱۱۹۷	۹۴۳	۷۴۱	۶۶۲	*	*	*	*	*	*	*
۴۸	شنده	۳	۴۵	۳۱۴	۱۶۱	۹۰	۳۴	*	*	*	*	*	*	*
۴۹	شیخ حسن	۲	۱۶۱	۸۳۵	۶۶۶	۴۴۷	۱۹۲	*	*	*	*	*	*	*
۵۰	سالم آباد	۳	۱۶۱	۸۲۷	۶۶۶	۴۰۲	۱۸۲	*	*	*	*	*	*	*
۵۱	صدر خواجه	۲	۱۴۶	۸۳۶	۶۶۶	۴۴۶	۱۸۱	*	*	*	*	*	*	*
۵۲	عبدل آباد	۲	۳۵	۱۸۴	۱۳۸	۶۶	۴۰	*	*	*	*	*	*	*
۵۳	عرب آباد کوه	۳	۹۲	۴۵۵	۳۷۹	۲۷۶	۱۱۲	*	*	*	*	*	*	*
۵۴	عزیز آباد	۳	۱	۲	۰	۰	۲	*	*	*	*	*	*	*
۵۵	علی آباد	۱	۵۴۳	۳۰۳۷	۲۲۶۶	۱۶۶۳	۶۱۳	*	*	*	*	*	*	*
۵۶	علی سر	۲	۱۱	۴۳	۳۱	۴	۱۵	*	*	*	*	*	*	*
۵۷	فتح آباد	۲	۱۴	۵۳	۴۴	۱۱	۲۷	*	*	*	*	*	*	*
۵۸	قنجد	۱	۲۸۲	۱۷۳۸	۱۴۴۹	۹۸۱	۴۰۴	*	*	*	*	*	*	*
۵۹	فیروز آباد	۲	۲۶	۱۴۴	۱۱۸	۸۳	۴۱	*	*	*	*	*	*	*

نوع راه آبادی: جاده اسفالت ۱، جاده شوسه ۲، جاده خاکی ۳، مارو ۴، سایر (از جمله راه آسین، باره آبی ۵، ناخش ۶)

تعداد کادو کورسار	۴۲	۵۰	۷۴	۱۰۰۰	۱۰	۶۰	۲۵	۵۵	۳	۱۵	۶۰	۰	۵۰	۵	۶۰	۸۰	۴۰۰	۳۵	۷۰	۴۰۰	۵۰	۱۵	۳۵۰	۱۵	۰	۷۰	۱۴۰	۲۳۰	۶۰	۴۳۵	۰	۱۴۰۰	۳۶۰	۳۵	۱۰۰	۸۰	۷	۵۰	۶۰	۰	۳۷۲	۰	۲۰	۲۰۰	۱۵		
تعداد کوسفند بزرگ	۴۱	۵۰	۵۲۷	۱۲۰	۰	۸۰۰	۵۵	۳۲۵	۱۵۰۰	۲۱۵	۲۵۰	۶۰۰	۲۰	۱۰۰	۲۵۰	۰	۱۷۰۰۰	۶۰	۰	۸۰۰	۰	۲۰۵۰	۴۵۰	۸۰۰	۸۰۰	۱۰۰۰	۷۰۰	۲۵۰۰	۱۷۰۰	۱۰۶۰	۰	۶۹۵۰	۰	۸۰۰	۰	۱۲۰۰	۲۵۲	۲۷۰	۱۲۰۰	۲۰۰	۰	۱۲۳۵	۷۰۰۰۰	۰			
تیمبر گلابین آلات کش آوری	۴۰	*	*	*	*	*	*	*	*	*	*	*	*	*	*	*	*	*	*	*	*	*	*	*	*	*	*	*	*	*	*	*	*	*	*	*	*	*	*	*	*	*	*	*	*	*	
فروشگاه تانانی	۳۹	*	*	*	*	*	*	*	*	*	*	*	*	*	*	*	*	*	*	*	*	*	*	*	*	*	*	*	*	*	*	*	*	*	*	*	*	*	*	*	*	*	*	*	*		
دستری به وسیله تعمیر عمومی آرایه	۳۸	*	*	*	*	*	*	*	*	*	*	*	*	*	*	*	*	*	*	*	*	*	*	*	*	*	*	*	*	*	*	*	*	*	*	*	*	*	*	*	*	*	*	*	*	*	
تلفن	۳۷	*	*	*	*	*	*	*	*	*	*	*	*	*	*	*	*	*	*	*	*	*	*	*	*	*	*	*	*	*	*	*	*	*	*	*	*	*	*	*	*	*	*	*	*	*	
دستری به روزنامه مجله روز آرایه	۳۶	*	*	*	*	*	*	*	*	*	*	*	*	*	*	*	*	*	*	*	*	*	*	*	*	*	*	*	*	*	*	*	*	*	*	*	*	*	*	*	*	*	*	*	*	*	
صندوق پست	۳۵	*	*	*	*	*	*	*	*	*	*	*	*	*	*	*	*	*	*	*	*	*	*	*	*	*	*	*	*	*	*	*	*	*	*	*	*	*	*	*	*	*	*	*	*	*	
بیمار و مامای روستایی	۳۴	*	*	*	*	*	*	*	*	*	*	*	*	*	*	*	*	*	*	*	*	*	*	*	*	*	*	*	*	*	*	*	*	*	*	*	*	*	*	*	*	*	*	*	*	*	
دانشگاه کشین دانشکده پزشکی	۳۳	*	*	*	*	*	*	*	*	*	*	*	*	*	*	*	*	*	*	*	*	*	*	*	*	*	*	*	*	*	*	*	*	*	*	*	*	*	*	*	*	*	*	*	*	*	
پزشک	۳۲	*	*	*	*	*	*	*	*	*	*	*	*	*	*	*	*	*	*	*	*	*	*	*	*	*	*	*	*	*	*	*	*	*	*	*	*	*	*	*	*	*	*	*	*	*	
خانه بهداشت	۳۱	*	*	*	*	*	*	*	*	*	*	*	*	*	*	*	*	*	*	*	*	*	*	*	*	*	*	*	*	*	*	*	*	*	*	*	*	*	*	*	*	*	*	*	*	*	
مرکز بهداشتی درمانی	۳۰	*	*	*	*	*	*	*	*	*	*	*	*	*	*	*	*	*	*	*	*	*	*	*	*	*	*	*	*	*	*	*	*	*	*	*	*	*	*	*	*	*	*	*	*	*	
عام	۲۹	*	*	*	*	*	*	*	*	*	*	*	*	*	*	*	*	*	*	*	*	*	*	*	*	*	*	*	*	*	*	*	*	*	*	*	*	*	*	*	*	*	*	*	*	*	
آموزش تخصصی بود آوری	۲۸	*	*	*	*	*	*	*	*	*	*	*	*	*	*	*	*	*	*	*	*	*	*	*	*	*	*	*	*	*	*	*	*	*	*	*	*	*	*	*	*	*	*	*	*	*	*
مدرسه راهنمایی	۲۷	*	*	*	*	*	*	*	*	*	*	*	*	*	*	*	*	*	*	*	*	*	*	*	*	*	*	*	*	*	*	*	*	*	*	*	*	*	*	*	*	*	*	*	*	*	*
دبستان	۲۶	*	*	*	*	*	*	*	*	*	*	*	*	*	*	*	*	*	*	*	*	*	*	*	*	*	*	*	*	*	*	*	*	*	*	*	*	*	*	*	*	*	*	*	*	*	*
برق	۲۵	*	*	*	*	*	*	*	*	*	*	*	*	*	*	*	*	*	*	*	*	*	*	*	*	*	*	*	*	*	*	*	*	*	*	*	*	*	*	*	*	*	*	*	*	*	*
آب لوله کشی	۲۴	*	*	*	*	*	*	*	*	*	*	*	*	*	*	*	*	*	*	*	*	*	*	*	*	*	*	*	*	*	*	*	*	*	*	*	*	*	*	*	*	*	*	*	*	*	*
پایگاه خدمات بست بیج	۲۳	*	*	*	*	*	*	*	*	*	*	*	*	*	*	*	*	*	*	*	*	*	*	*	*	*	*	*	*	*	*	*	*	*	*	*	*	*	*	*	*	*	*	*	*	*	*
مرکز خدمات روستایی	۲۲	*	*	*	*	*	*	*	*	*	*	*	*	*	*	*	*	*	*	*	*	*	*	*	*	*	*	*	*	*	*	*	*	*	*	*	*	*	*	*	*	*	*	*	*	*	*
دفتر جهاد سازندگی	۲۱	*	*	*	*	*	*	*	*	*	*	*	*	*	*	*	*	*	*	*	*	*	*	*	*	*	*	*	*	*	*	*	*	*	*	*	*	*	*	*	*	*	*	*	*	*	*
شورای اسلامی روستایی	۲۰	*	*	*	*	*	*	*	*	*	*	*	*	*	*	*	*	*	*	*	*	*	*	*	*	*	*	*	*	*	*	*	*	*	*	*	*	*	*	*	*	*	*	*	*	*	*
اماکن مذهبی سلمانان	۱۹	*	*	*	*	*	*	*	*	*	*	*	*	*	*	*	*	*	*	*	*	*	*	*	*	*	*	*	*	*	*	*	*	*	*	*	*	*	*	*	*	*	*	*	*	*	
بنای مذهبی سلمانان	۱۸	*	*	*	*	*	*	*	*	*	*	*	*	*	*	*	*	*	*	*	*	*	*	*	*	*	*	*	*	*	*	*	*	*	*	*	*	*	*	*	*	*	*	*	*	*	

خصوصیات اجمالی - اقتصادی آبادیهای دارای سده سهرسان درج

شماره دفتر آبادی	آبادی	کد آبادی	نوع راه آبادی (کیل)	تعداد خانوار	کل جمعیت	جمعیت عمارت بیشتر	جمعیت باسواد	جمعیت شامل	فعالیت عمده شاد درزی					
									۱۰	۱۱	۱۲	۱۳	۱۴	۱۵
									زراعت	باغداری	دامداری دامپروری	پرورش طیور	پرورش گاو ابریشم	پرورش بزبوسل
۶۰	قار بوز آباد	۲۶۰۷۷۱	۲	۲۷۶	۱۴۳۶	۱۱۵۲	۷۹۲	۲۹۴	*	*	*	*	*	*
۶۱	قاسم آباد بزرگ	۲۶۰۷۷۲	۱	۲۲۴	۱۱۲۲	۸۸۴	۶۳۸	۲۴۲	*	*	*	*	*	*
۶۲	قاسم آباد کوچک	۲۶۰۷۷۳	۲	۱۲۲	۷۰۵	۵۴۸	۴۱۳	۱۶۰	*	*	*	*	*	*
۶۳	کبیرچاق	۲۶۰۷۷۴	۳	۱۶	۱۰۱	۷۵	۴۲	۲۱	*	*	*	*	*	*
۶۴	قره قباد	۲۶۰۷۷۵	۲	۲۸	۱۳۷	۱۱۷	۷۴	۴۱	*	*	*	*	*	*
۶۵	مفلح محمدلو	۲۶۰۷۷۷	۲	۱۶	۵۹	۴۵	۱۴	۲۱	*	*	*	*	*	*
۶۶	قلعه اثری	۲۶۰۷۷۸	۲	۵۶	۲۹۹	۲۲۹	۱۵۷	۶۷	*	*	*	*	*	*
۶۷	قلعه چندار	۲۶۰۷۷۹	۱	۳۲۶	۱۵۸۵	۱۳۰۸	۹۶۱	۳۳۶	*	*	*	*	*	*
۶۸	قلعه شیخ	۲۶۰۷۸۰	۳	۱۶	۷۷	۶۰	۳۸	۱۹	*	*	*	*	*	*
۶۹	قنبر آباد	۲۶۰۷۸۱	۲	۳۱	۱۶۲	۱۳۷	۸۷	۳۵	*	*	*	*	*	*
۷۰	خوجصار	۲۶۰۷۸۲	۲	۲۶	۱۶۰	۱۳۰	۹۴	۳۸	*	*	*	*	*	*
۷۱	قار خانه میبور کس	۲۶۰۷۸۴	۱	۲۵	۱۱۱	۸۵	۷۹	۲۶	*	*	*	*	*	*
۷۲	قار خانه میمان آبیک	۲۶۰۷۸۵	۱	۳۶۲	۱۳۹۹	۱۰۰۹	۸۹۱	۲۸۳	*	*	*	*	*	*
۷۳	قار خانه لخر ایران	۲۶۰۷۸۶	۱	۶۱۵	۲۳۶۴	۲۶۲۲	۲۱۶۷	۷۵۴	*	*	*	*	*	*
۷۴	قاسم آباد	۲۶۰۷۸۷	۳	۱۰۲	۵۰۰	۳۹۶	۲۴۸	۱۱۹	*	*	*	*	*	*
۷۵	گشتو منگدر امرزی	۲۶۰۷۸۸	۲	۲۲	۵۱	۴۹	۱۰	۴۰	*	*	*	*	*	*
۷۶	کله بهر ام	۲۶۰۷۹۰	۲	۱۶	۹۳	۷۸	۴۹	۳۴	*	*	*	*	*	*
۷۷	کلین رود	۲۶۰۷۹۱	۲	۴۴	۱۲۹	۱۱۷	۵۴	۲۶	*	*	*	*	*	*
۷۸	کلاله چین	۲۶۰۷۹۲	۳	۱	۳	۲	۱	۰	*	*	*	*	*	*
۷۹	کوشدر	۲۶۰۷۹۴	۲	۷۹	۳۷۱	۲۸۶	۱۸۶	۴۸	*	*	*	*	*	*
۸۰	کوشدر خالصه	۲۶۰۷۹۴	۱	۷	۲۷	۲۲	۱۰	۶	*	*	*	*	*	*
۸۱	کازر منگ	۲۶۰۷۹۵	۳	۹۴	۴۱۶	۳۲۸	۲۳۸	۹۵	*	*	*	*	*	*
۸۲	محمد آباد	۲۶۰۷۹۷	۱	۱۰۹۱	۶۲۶۱	۴۶۱۲	۳۲۸۲	۱۱۶۴	*	*	*	*	*	*
۸۳	محمد آباد	۲۶۰۷۹۸	۲	۹۱	۵۷۶	۴۴۱	۱۹۷	۱۱۳	*	*	*	*	*	*
۸۴	هرنگه شماره ۲	۲۶۰۷۹۹	۱	۴	۱۸	۱۱	۱۰	۴	*	*	*	*	*	*
۸۵	مزرعه اسکندری	۲۶۰۸۰۰	۲	۵	۱۸	۱۸	۲	۱۵	*	*	*	*	*	*
۸۶	مزرعه چلبیل محمدی	۲۶۰۸۰۲	۱	۲	۳	۲	۰	۳	*	*	*	*	*	*
۸۷	مزرعه حسن آباد	۲۶۰۸۰۲	۳	۲۰	۸۰	۶۶	۴۸	۲۳	*	*	*	*	*	*
۸۸	مزرعه هرگشت	۲۶۰۸۰۵	۲	۶	۶	۶	۰	۶	*	*	*	*	*	*
۸۹	مزرعه کهر بزرگ	۲۶۰۸۰۶	۲	۸	۳۱	۲۷	۲۰	۱۲	*	*	*	*	*	*
۹۰	مزرعه کهر چیمان کوچک	۲۶۰۸۰۷	۲	۲	۴	۴	۱	۴	*	*	*	*	*	*
۹۱	مزرعه شهرت آباد	۲۶۰۸۰۸	۱	۴	۸	۸	۶	۴	*	*	*	*	*	*
۹۲	مکین آباد	۲۶۰۸۱۱	۲	۱	۳	۲	۰	۲	*	*	*	*	*	*
۹۳	مسطفی آباد	۲۶۰۸۱۲	۲	۶۶	۳۵۲	۲۶۷	۱۶۱	۷۵	*	*	*	*	*	*
۹۴	مغرور آباد	۲۶۰۷۹۶	۳	۸	۵۴	۴۰	۲۹	۹	*	*	*	*	*	*
۹۵	مهدی آباد	۲۶۰۸۱۶	۳	۴۴	۲۰۹	۱۶۵	۹۷	۵۲	*	*	*	*	*	*
۹۶	نجم آباد	۲۶۰۸۱۸	۲	۶۴۰	۳۴۶۴	۲۶۷۲	۱۵۴۳	۷۶۵	*	*	*	*	*	*
۹۷	شمکلان	۲۶۰۸۲۰	۲	۴۱	۲۱۸	۱۷۷	۱۲۱	۵۲	*	*	*	*	*	*
۹۸	شوکند	۲۶۰۸۲۱	۱	۹۹	۵۳۲	۴۲۶	۳۲۷	۱۳۷	*	*	*	*	*	*
۹۹	وایه بک	۲۶۰۸۲۳	۲	۲۰	۱۱۹	۹۱	۵۶	۲۸	*	*	*	*	*	*
۱۰۰	وشکین	۲۶۰۸۲۴	۳	۱۲	۴۴	۴۱	۲۰	۹	*	*	*	*	*	*
۱۰۱	ولیمان	۲۶۰۸۲۵	۱	۲۸۷	۱۳۲۱	۱۰۷۸	۷۱۶	۳۳۶	*	*	*	*	*	*
۱۰۲	هرچاب	۲۶۰۸۲۶	۳	۲۹	۱۰۳	۹۳	۵۲	۳۷	*	*	*	*	*	*
۱۰۳	هیو	۲۶۰۸۲۸	۱	۱۱۰۱	۵۸۱۶	۴۶۵۹	۳۵۹۸	۱۳۸۰	*	*	*	*	*	*
۱۰۴	سیمان جلوق	۲۶۰۸۲۹	۳	۲۸	۱۳۶	۱۰۱	۶۲	۲۹	*	*	*	*	*	*

کد نوع راه آبادی: ۱ جاده اسفالت، ۲ جاده شوسه، ۳ جاده خاکی، ۴ مارو، ۵ سایر (اینگاه راه آسین یا راه آبی)، ۵۱ ناشنوع

تعداد گاو و گوساله	۲۲	۱۲۲	۳۰۰	۲۵۰	۲۰	۲۰	۱۰۰	۴۵۰	۷	۸۰	۲۰۰	۱۵۰	۴	۵۰	۸	۶۰	۵	۱۰۰	۱۲۲	۱۰	۱۶	۲۰	۱۱۵	۱۵۰	۱۰۰	۴۱۲	۱۸۰	۷۸	۵۰	۷	۱۵۰	۳۶	۸۰	۵۰							
تعداد گوسفند و بز	۴۱	۱۲۰۰	۶۰۰	۲۲۵	۵۰۰	۲۰	۲۰۰	۴۰	۸۲	۰	۲۷۰	۲۲۰۰	۰	۱۰۰	۴۰۰	۷۰۰	۰	۶۵	۱۵۵۰	۰	۲۵	۰	۱۱۵	۴۰	۱۹۰۰	۱۰۰	۱۲۶۸	۲۲	۱۲۰	۱۰۰	۱۵۰۰	۰	۱۲۰۰	۲۰۰							
تعمیرگاه شین آلات کش دربی	۳۰	*	*	*	*	*	*	*	*	*	*	*	*	*	*	*	*	*	*	*	*	*	*	*	*	*	*	*	*	*	*	*	*	*	*	*	*				
فروشگاه حمامانی	۳۹	*	*	*	*	*	*	*	*	*	*	*	*	*	*	*	*	*	*	*	*	*	*	*	*	*	*	*	*	*	*	*	*	*	*	*	*				
دستری بر رویه تعمیر عمومی آردی	۳۸	*	*	*	*	*	*	*	*	*	*	*	*	*	*	*	*	*	*	*	*	*	*	*	*	*	*	*	*	*	*	*	*	*	*	*	*				
تعمیر	۳۷	*	*	*	*	*	*	*	*	*	*	*	*	*	*	*	*	*	*	*	*	*	*	*	*	*	*	*	*	*	*	*	*	*	*	*	*				
دستری بر رویه تعمیر عمومی آردی	۳۶	*	*	*	*	*	*	*	*	*	*	*	*	*	*	*	*	*	*	*	*	*	*	*	*	*	*	*	*	*	*	*	*	*	*	*	*	*			
صندوق پوست	۳۵	*	*	*	*	*	*	*	*	*	*	*	*	*	*	*	*	*	*	*	*	*	*	*	*	*	*	*	*	*	*	*	*	*	*	*	*	*			
بیمار و مامای رودسبایی	۳۴	*	*	*	*	*	*	*	*	*	*	*	*	*	*	*	*	*	*	*	*	*	*	*	*	*	*	*	*	*	*	*	*	*	*	*	*	*	*		
دایره کش چینی در پزشکی	۳۳	*	*	*	*	*	*	*	*	*	*	*	*	*	*	*	*	*	*	*	*	*	*	*	*	*	*	*	*	*	*	*	*	*	*	*	*	*	*		
پزشک	۳۲	*	*	*	*	*	*	*	*	*	*	*	*	*	*	*	*	*	*	*	*	*	*	*	*	*	*	*	*	*	*	*	*	*	*	*	*	*	*		
خانه بهداشت	۳۱	*	*	*	*	*	*	*	*	*	*	*	*	*	*	*	*	*	*	*	*	*	*	*	*	*	*	*	*	*	*	*	*	*	*	*	*	*	*		
مرکز بهداشتی درمانی	۳۰	*	*	*	*	*	*	*	*	*	*	*	*	*	*	*	*	*	*	*	*	*	*	*	*	*	*	*	*	*	*	*	*	*	*	*	*	*	*		
حمام	۲۹	*	*	*	*	*	*	*	*	*	*	*	*	*	*	*	*	*	*	*	*	*	*	*	*	*	*	*	*	*	*	*	*	*	*	*	*	*	*		
آموزش ریاضت، سواد آموزی	۲۸	*	*	*	*	*	*	*	*	*	*	*	*	*	*	*	*	*	*	*	*	*	*	*	*	*	*	*	*	*	*	*	*	*	*	*	*	*	*		
مدرسه راهبانی	۲۷	*	*	*	*	*	*	*	*	*	*	*	*	*	*	*	*	*	*	*	*	*	*	*	*	*	*	*	*	*	*	*	*	*	*	*	*	*	*	*	
دبستان	۲۶	*	*	*	*	*	*	*	*	*	*	*	*	*	*	*	*	*	*	*	*	*	*	*	*	*	*	*	*	*	*	*	*	*	*	*	*	*	*	*	
برق	۲۵	*	*	*	*	*	*	*	*	*	*	*	*	*	*	*	*	*	*	*	*	*	*	*	*	*	*	*	*	*	*	*	*	*	*	*	*	*	*	*	
آب لوله کشی	۲۴	*	*	*	*	*	*	*	*	*	*	*	*	*	*	*	*	*	*	*	*	*	*	*	*	*	*	*	*	*	*	*	*	*	*	*	*	*	*	*	
پایگاه خدمات بیج	۲۳	*	*	*	*	*	*	*	*	*	*	*	*	*	*	*	*	*	*	*	*	*	*	*	*	*	*	*	*	*	*	*	*	*	*	*	*	*	*	*	
مرکز خدمات رودسبایی	۲۲	*	*	*	*	*	*	*	*	*	*	*	*	*	*	*	*	*	*	*	*	*	*	*	*	*	*	*	*	*	*	*	*	*	*	*	*	*	*	*	
دفتر جهاد سازندگی	۲۱	*	*	*	*	*	*	*	*	*	*	*	*	*	*	*	*	*	*	*	*	*	*	*	*	*	*	*	*	*	*	*	*	*	*	*	*	*	*	*	*
شورای اسلامی رودسبایی	۲۰	*	*	*	*	*	*	*	*	*	*	*	*	*	*	*	*	*	*	*	*	*	*	*	*	*	*	*	*	*	*	*	*	*	*	*	*	*	*	*	
اماکن مذهبی سلمانان	۱۹	*	*	*	*	*	*	*	*	*	*	*	*	*	*	*	*	*	*	*	*	*	*	*	*	*	*	*	*	*	*	*	*	*	*	*	*	*	*	*	

خصوصیات اجتماعی - اقتصادی آبادیهای دارای سکونتگاه شهرستان درج

شماره روستای آبادی	آبادی	کد آبادی	نوع راه آبادی (کد)	تعداد خانوار	کل جمعیت	جمعیت عساکر بیشتر	جمعیت باسواد	جمعیت شغل	فصلت کشاورزی							
									۱۰	۱۱	۱۲	۱۳	۱۴	۱۵	۱۶	
۱۰۵	.....	۲۶۰۸۲۰	۲	۲۱۲	۱۰۰۰	۷۹۵	۵۹۷	۱۸۵	*	*	*	*	*	*	*	*
	دهستان بونغان			۱۶۵۷	۷۰۷۲	۵۹۸۱	۳۷۸۴	۲۰۱۲	۸	۲۰	۲۵	۱۷	۰	۵	۰	۰
۱	ازشوق	۲۶۰۹۶۲	۱	۲۵	۱۲۲	۱۰۸	۶۵	۴۳	*	*	*	*	*	*	*	*
۲	انگشت	۲۶۰۹۶۱	۱	۹۴	۲۵۱	۲۲۰	۲۱۰	۸۱	*	*	*	*	*	*	*	*
۳	امین آباد	۲۶۰۹۶۲	۱	۷	۱۸	۱۶	۱۱	۷	*	*	*	*	*	*	*	*
۴	بناغ خوشی	۲۶۰۹۶۵	۱	۲	۶	۶	۲	۶	*	*	*	*	*	*	*	*
۵	بناغبان کلاجه	۲۶۰۹۶۴	۱	۲۵	۱۶۱	۱۳۲	۸۸	۴۴	*	*	*	*	*	*	*	*
۶	بونغان	۲۶۰۹۶۷	۱	۲۴۶	۸۹۴	۸۲۰	۵۳۹	۲۶۵	*	*	*	*	*	*	*	*
۷	بونغان چال	۲۶۰۹۶۸	۳	۱۹	۶۸	۵۶	۱۹	۲۶	*	*	*	*	*	*	*	*
۸	بهشت هکینه	۲۶۰۹۶۹	۲	۹	۴۵	۲۴	۱۵	۱۵	*	*	*	*	*	*	*	*
۹	تکیه انگشت	۲۶۰۹۷۱	۱	۱۴	۵۳	۴۸	۳۱	۱۷	*	*	*	*	*	*	*	*
۱۰	جلنگدار	۲۶۰۹۷۲	۱	۳۲	۱۲۱	۱۰۷	۸۰	۳۶	*	*	*	*	*	*	*	*
۱۱	حسن آباد	۲۶۰۹۷۳	۱	۸	۳۱	۲۷	۱۵	۹	*	*	*	*	*	*	*	*
۱۲	خوارص	۲۶۰۹۷۴	۳	۱۱	۲۹	۲۶	۶	۱۷	*	*	*	*	*	*	*	*
۱۳	دروان	۲۶۰۹۷۵	۳	۸۴	۳۴۱	۳۰۶	۱۶۲	۱۱۲	*	*	*	*	*	*	*	*
۱۴	دهکده طالقانی	۲۶۰۹۷۶	۱	۷۷	۲۹۱	۳۰۸	۱۸۲	۱۰۷	*	*	*	*	*	*	*	*
۱۵	سردخانه (۱۱ آبادی)	۲۶۰۹۷۸	۳	۳	۱۷	۱۷	۸	۱۷	*	*	*	*	*	*	*	*
۱۶	سنگ	۲۶۰۹۷۹	۳	۸۲	۳۶۸	۳۰۸	۱۵۹	۱۰۱	*	*	*	*	*	*	*	*
۱۷	سوره	۲۶۰۹۸۰	۲	۶۲	۲۴۹	۲۳۶	۱۲۷	۱۰۶	*	*	*	*	*	*	*	*
۱۸	میانه کران	۲۶۰۹۸۱	۱	۸	۳۴	۳۲	۱۹	۱۰	*	*	*	*	*	*	*	*
۱۹	میسان دره	۲۶۰۹۸۲	۳	۶۰	۲۱۲	۲۶۷	۱۶۹	۷۴	*	*	*	*	*	*	*	*
۲۰	سیرود	۲۶۰۹۸۳	۴	۶۳	۲۸۹	۲۶۲	۱۲۰	۵۷	*	*	*	*	*	*	*	*
۲۱	شاهزاده حسین	۲۶۰۹۸۴	۳	۴	۴	۴	۱	۱	*	*	*	*	*	*	*	*
۲۲	شهرک افشاریه	۲۶۰۹۸۶	۱	۲۲	۹۹	۷۷	۳۱	۴۱	*	*	*	*	*	*	*	*
۲۳	شهرک طالقانی	۲۶۱۰۱۳	۱	۲۴	۱۲۱	۱۰۳	۸۲	۱۸	*	*	*	*	*	*	*	*
۲۴	شهرک طاروسیه	۲۶۰۹۸۷	۱	۵۳	۲۰۶	۱۸۴	۱۳۰	۸۸	*	*	*	*	*	*	*	*
۲۵	طالیبان	۲۶۰۹۸۸	۱	۴۰	۱۲۹	۱۱۸	۷۸	۴۹	*	*	*	*	*	*	*	*
۲۶	علاقه متد	۲۶۰۹۹۰	۱	۱۸	۷۰	۶۱	۴۷	۱۹	*	*	*	*	*	*	*	*
۲۷	کردان	۲۶۰۹۹۲	۱	۳۵۷	۱۶۱۶	۱۳۰۵	۹۸۳	۳۶۹	*	*	*	*	*	*	*	*
۲۸	کهریز	۲۶۰۹۹۴	۲	۲	۱۳	۹	۰	۲	*	*	*	*	*	*	*	*
۲۹	مرغدار بی بهشتی	۲۶۱۰۱۴	۳	۲۲	۱۰۳	۷۰	۸	۳۱	*	*	*	*	*	*	*	*
۳۰	مرغدار بی طلوعی	۲۶۰۹۹۵	۲	۴	۱۷	۱۲	۴	۵	*	*	*	*	*	*	*	*
۳۱	مرغدار بی زبیری	۲۶۰۹۹۶	۳	۲	۱۰	۷	۲	۵	*	*	*	*	*	*	*	*
۳۲	مرغک (۱)	۲۶۰۹۹۷	۱	۸۴	۴۳۶	۳۰۹	۲۳۷	۱۱۲	*	*	*	*	*	*	*	*
۳۳	مرغک (۲)	۲۶۰۹۹۸	۱	۱۱	۶۱	۴۵	۳۳	۱۲	*	*	*	*	*	*	*	*
۳۴	مزرعه حاج صادقی	۲۶۱۰۰۲	۱	۵	۳۴	۳۴	۵	۲۴	*	*	*	*	*	*	*	*
۳۵	مزرعه مومعه	۲۶۱۰۰۵	۱	۲	۱۵	۱۴	۱۰	۴	*	*	*	*	*	*	*	*
۳۶	وامکوه	۲۶۱۰۰۹	۳	۸	۳۹	۳۲	۱۳	۱۴	*	*	*	*	*	*	*	*
۳۷	ورده	۲۶۱۰۱۰	۱	۴۱	۱۵۸	۱۴۶	۹۸	۴۱	*	*	*	*	*	*	*	*
۳۸	ورزان	۲۶۱۰۱۱	۳	۲	۱۷	۱۰	۴	۳	*	*	*	*	*	*	*	*
۳۹	هلجرد	۲۶۱۰۱۲	۲	۵	۱۴	۱۴	۱	۱۴	*	*	*	*	*	*	*	*

مزارع راه آبادی، جاده اسفند ۱، جاده شوسه ۲، جاده خاکی ۳، مارو ۴، سایر دیدگاه راه آهن یا راه آبی ۵، نامشخص ۶



خصوصیات اجتماعی - اقتصادی آبادیهای سکته شهرستان عمده

شماره ردیف آبادی	آبادی	نوع راه آبادی (کیلومتر)	تعداد خانوار	کل جمعیت	جمعیت عساکر بیشتر	جمعیت باسواد	جمعیت شغل	فصلیت عمده کشاورزی						
								۱۰. زراعت	۱۱. باغداری	۱۲. دامداری دامپروری	۱۳. پرورش طیور	۱۴. پرورش گاو	۱۵. پرورش بز	۱۶. پرورش ماهی
	بخش شهریار		۳۸۳۰۹	۱۶۰۸۲۱	۱۴۴۴۶۶	۹۳۵۱۶	۴۲۷۹۲	۱۰۰	۹۶	۱۰۵	۴۸	۱	۵	۰
	دهستان جوقین		۶۸۷۹	۳۴۰۴۵	۲۲۳۴۹	۱۶۲۵۱	۸۳۵۸	۲۶	۲۶	۲۶	۱۲	۱	۲	۰
۱	اسفند آباد	۲	۲۶۱۰۸۷	۴۷۴	۳۷۴	۴۱۹	۱۰۰	*	*	*	*	*	*	*
۲	اصماعیل آباد	۱	۲۶۱۰۸۸	۴۸۲	۱۸۶۷	۱۱۸۰	۵۴۵	*	*	*	*	*	*	*
۳	اصیل آباد	۱	۲۶۱۰۸۹	۴۱۰	۱۷۴۷	۹۶۹	۵۳۸	*	*	*	*	*	*	*
۴	بالکین	۳	۲۶۱۰۹۰	۶	۱۸	۱	۱۵	*	*	*	*	*	*	*
۵	برد آباد	۱	۲۶۱۰۹۱	۱۸۸۶	۱۰۱۴۱	۷۳۵۰	۲۲۳۴	*	*	*	*	*	*	*
۶	بیکه	۱	۲۶۱۰۹۲	۲۱۱	۱۲۴۷	۷۶۵	۳۹۸	*	*	*	*	*	*	*
۷	بیدکنه	۳	۲۶۱۰۹۳	۲۶۱	۱۵۱۷	۷۹۹	۳۴۷	*	*	*	*	*	*	*
۸	پیوند	۲	۲۶۱۰۹۴	۱	۱	۰	۱	*	*	*	*	*	*	*
۹	تره‌ساق تپه	۲	۲۶۱۰۹۵	۸۲	۲۵۳	۲۸۷	۱۱۸	*	*	*	*	*	*	*
۱۰	جوقین	۱	۲۶۱۰۹۶	۴۴۵	۱۸۳۸	۱۰۱۶	۴۶۹	*	*	*	*	*	*	*
۱۱	حصار هاشمی	۳	۲۶۱۰۹۷	۱۸۰	۸۷۷	۴۸۱	۱۲۸	*	*	*	*	*	*	*
۱۲	حصار شالپوش	۳	۲۶۱۰۹۸	۵۹	۲۰۷	۱۵۵	۸۴	*	*	*	*	*	*	*
۱۳	رنگرز	۳	۲۶۱۰۹۹	۴۴	۲۳۰	۱۱۶	۶۸	*	*	*	*	*	*	*
۱۴	سقرچین	۲	۲۶۱۱۰۰	۱۱۲	۴۷۴	۲۹۱	۱۵۸	*	*	*	*	*	*	*
۱۵	شفیع آباد	۱	۲۶۱۱۰۱	۱۵۰	۶۶۲	۵۷۲	۱۶۱	*	*	*	*	*	*	*
۱۶	صالح آباد حصار شالپوش	۳	۲۶۱۱۰۲	۵۶	۲۶۱	۱۱۹	۷۶	*	*	*	*	*	*	*
۱۷	نرارت	۱	۲۶۱۱۰۶	۱۸۱	۸۸۳	۷۱۰	۲۷۰	*	*	*	*	*	*	*
۱۸	تپه‌ساق	۱	۲۶۱۱۰۳	۱۴۱	۷۴۰	۵۶۵	۱۶۳	*	*	*	*	*	*	*
۱۹	تجر	۳	۲۶۱۱۰۴	۶۰	۲۴۳	۱۷۶	۹۸	*	*	*	*	*	*	*
۲۰	تجر آباد	۱	۲۶۱۱۰۵	۱۶۳	۸۱۴	۶۲۹	۲۱۳	*	*	*	*	*	*	*
۲۱	تفلاک مهرچین	۳	۲۶۱۱۰۷	۲۵	۲۲۵	۱۶۹	۴۶	*	*	*	*	*	*	*
۲۲	تصبه	۱	۲۶۱۱۰۸	۱۶۲	۷۸۳	۶۳۱	۱۶۴	*	*	*	*	*	*	*
۲۳	تسطانک	۱	۲۶۱۱۰۹	۴۷۲	۲۱۸۲	۱۶۹۸	۵۴۷	*	*	*	*	*	*	*
۲۴	قلعه نو	۳	۲۶۱۱۱۰	۱۰	۴۲	۲۵	۱۵	*	*	*	*	*	*	*
۲۵	کرد امیر	۱	۲۶۱۱۱۱	۳۰۵	۱۳۱۶	۱۰۹۲	۳۶۸	*	*	*	*	*	*	*
۲۶	لما آباد	۱	۲۶۱۱۱۲	۱۶۴	۸۵۰	۶۶۵	۱۹۰	*	*	*	*	*	*	*
۲۷	مهر اذین	۱	۲۶۱۱۱۳	۱۹۷	۱۰۳۸	۷۹۴	۲۴۱	*	*	*	*	*	*	*
۲۸	مهرچین	۳	۲۶۱۱۱۴	۱۱۲	۵۶۶	۳۱۱	۱۳۴	*	*	*	*	*	*	*
۲۹	ییار ک	۱	۲۶۱۱۱۵	۲۹۳	۱۲۷۷	۸۰۱	۳۴۹	*	*	*	*	*	*	*
	دهستان علی‌شاه عوش		۳۱۴۳۰	۱۵۶۲۸۶	۱۱۸۱۱۷	۷۷۲۶۵	۲۴۴۳۴	۷۴	۷۰	۷۹	۲۵	۲	۰	
۱	ابر اهیم آباد	۲	۲۶۱۱۴۵	۱۴۰	۷۱۷	۵۸۷	۱۹۵	*	*	*	*	*	*	*
۲	امتور	۱	۲۶۱۱۴۶	۹۲	۴۹۲	۳۹۳	۱۱۷	*	*	*	*	*	*	*
۳	امد آباد	۱	۲۶۱۱۴۷	۱۹۷	۸۹۸	۶۷۴	۲۲۱	*	*	*	*	*	*	*
۴	امکمان	۱	۲۶۱۱۴۸	۲۲۲	۱۱۷۴	۹۰۲	۲۳۰	*	*	*	*	*	*	*
۵	الورد	۲	۲۶۱۱۴۹	۹۵	۴۶۴	۳۶۵	۱۲۴	*	*	*	*	*	*	*
۶	امیر آباد	۱	۲۶۱۱۵۰	۱۹۹	۱۲۳۲	۹۷۱	۲۳۵	*	*	*	*	*	*	*
۷	امیریه	۳	۲۶۱۱۵۱	۲۵	۱۲۹	۹۹	۳۳	*	*	*	*	*	*	*
۸	امین آباد	۲	۲۶۱۱۵۲	۱۴	۹۰	۷۵	۲۱	*	*	*	*	*	*	*
۹	بابا سلمان	۱	۲۶۱۱۵۳	۴۴۶	۲۰۷۴	۱۶۶۵	۵۳۰	*	*	*	*	*	*	*
۱۰	بیبی سکنه	۲	۲۶۱۱۵۵	۱	۱	۰	۰	*	*	*	*	*	*	*
۱۱	چهار باغ	۲	۲۶۱۱۵۶	۲۱	۱۰۵	۸۰	۲۴	*	*	*	*	*	*	*
۱۲	حمن آباد	۱	۲۶۱۱۵۷	۴۹	۳۶	۱۴	۱۱	*	*	*	*	*	*	*
۱۳	حصار شهر آباد بزرگ	۲	۲۶۱۱۵۸	۲	۲	۱	۲	*	*	*	*	*	*	*
۱۴	حصار زیر ک	۱	۲۶۱۱۵۹	۱۵۵	۷۶۰	۶۲۷	۲۱۵	*	*	*	*	*	*	*

کد نوع راه آبادی: ۱. جاده اسفالت، ۲. جاده خاکی، ۳. مارود، ۴. سایر راه‌ها، ۵. راه آبی، ۵۱. نا مشخص



تعداد کالاهای مصرفی	۲۲	۱۸۸۲۰	۲۰۲۹	۲۵۰	۱۰۰	۳۰	۱۰۰	۱۰۰	۴	۲۵۰	۵۰	۶۰	۱۰	۱۰	۲۰	۵۰	۱۵۰	۱۰	۵۰	۲۰۰	۲۵	۱۰۰	۵۰	۶۰	۱۰۰	۱۵۰	۵۰۰	۲۰	۴۰۰	۵۰	۵۰	۲۰		
تعداد کالاهای مصرفی	۳۱	۱۸۶۹۲	۱۵۶۳۱	۲۰۰	۱۲۰	۵۵۰	۱۰۶۰	۱۰۰۰	۱۰۰	۱۱۰	۲۰۰۰	۱۵۰	۱۲۰	۴۰۰	۱۴۰	۵۵	۱۳۰۰	۲۵۰	۲۵۰	۵	۱۰	۲۰۰	۲۵۰	۲۰۰	۲۱۰	۲۰۰	۲۰۰	۲۰۰	۲۰۰	۲۰۰	۲۰۰	۲۰۰		
تیمبرگاه پشمین آلات کشاورزی	۲۰	۷	۲																															
فروشگاه تعاونی	۲۹	۲۳	۱۰																															
دستری بر ویسکوزیته عمومی و آب و آبی	۲۸	۶۶	۱۸																															
مغزین	۲۷	۶۱	۲																															
دستری بر روزنامه مجله و آبی	۳۶	۲۲	۵																															
صندوق پست	۳۵	۴۱	۱۸																															
بیمار و دامی روستایی	۳۲	۳۱	۴																															
دانشگاه پشمین و آب و آبی	۳۳	۱۷	۳																															
پزشک	۳۲	۱۱	۲																															
خانه بهداشت	۳۱	۱۶	۶																															
مرکز بهداشتی درمانی	۳۰	۱۷	۵																															
حمام	۲۹	۷۱	۲۱																															
آموزش تخصصی بودا آموزی	۲۸	۲۶	۱۲																															
مدرسه راهنمایی	۲۷	۲۱	۹																															
دبستان	۲۶	۸۰	۲۱																															
برق	۲۵	۱۰۰	۲۶																															
آب لوله کشی	۲۴	۱۰۷	۲۶																															
پایگاه تعاونی پشمین	۲۳	۴۳	۱۴																															
مرکز خدمات درمانی	۲۲	۱۲	۲																															
دفتر جهاد سازندگی	۲۱	۲	۰																															
شورای اسلامی روستایی	۲۰	۶۶	۲۶																															
انگور و زیتون و سایر میوه ها	۱۹	۳۳	۴۲																															

خصوصیات اجتماعی - اقتصادی آبادیهای دارای سکنه شهرستان درج

شماره وریف آبادی	آبادی	کده آبادی	نوع راه آبادی (کده)	تعداد خانوار	کل جمعیت	جمعیت عماله بیشتر	جمعیت باسواد	جمعیت شامل	تفصیلات کشاورزی							
									۱۰	۱۱	۱۲	۱۳	۱۴	۱۵	۱۶	
۱۵	حصار طهماسب	۲۶۱۱۶۰	۱	۱۲۴	۶۵۹	۵۱۵	۳۵۲	۱۵۶	*	*	*	*	*	*	*	
۱۶	حصار کنگاری	۲۶۱۱۶۱	۲	۱۶	۸۱	۸۰	۱۳	۷۵	*	*	*	*	*	*	*	
۱۷	خاتون لور	۲۶۱۱۶۲	۲	۱۶۷	۸۷۳	۶۹۴	۴۹۶	۱۸۷	*	*	*	*	*	*	*	
۱۸	خادم آباد قدس	۲۶۱۱۶۳	۱	۳۴۶	۱۷۸۴	۱۴۵۴	۱۰۹۵	۳۲۱	*	*	*	*	*	*	*	
۱۹	خاروه	۲۶۱۱۶۴	۱	۳۴۶	۱۶۷۳	۱۲۷۸	۸۱۸	۳۴۹	*	*	*	*	*	*	*	
۲۰	درازه	۲۶۱۱۶۵	۱	۱۹۱	۹۷۵	۷۷۰	۴۹۶	۲۹۸	*	*	*	*	*	*	*	
۲۱	ده مریز	۲۶۱۱۶۶	۱	۳۵۵	۱۶۱۴	۱۳۱۲	۹۲۶	۳۶۲	*	*	*	*	*	*	*	
۲۲	دهشاد بالا	۲۶۱۱۶۷	۲	۳۸۴	۱۹۳۲	۱۴۹۱	۸۹۳	۳۶۱	*	*	*	*	*	*	*	
۲۳	دهشاد پاشین	۲۶۱۱۶۸	۲	۱۴۷	۷۱۳	۵۶۴	۳۱۴	۲۱۵	*	*	*	*	*	*	*	
۲۴	دهک	۲۶۱۱۶۹	۲	۲۰	۶۰۶	۸۸	۵۹	۲۸	*	*	*	*	*	*	*	
۲۵	دینار آباد	۲۶۱۱۷۰	۱	۲۶۴	۱۳۳۰	۹۷۵	۶۰۶	۳۱۴	*	*	*	*	*	*	*	
۲۶	رازمره	۲۶۱۱۷۱	۳	۳	۸	۵	۴	۳	*	*	*	*	*	*	*	
۲۷	رامین	۲۶۱۱۷۲	۱	۱۱۱	۴۱۹	۳۴۶	۲۲۳	۱۲۱	*	*	*	*	*	*	*	
۲۸	رزکان	۲۶۱۱۷۳	۱	۳۷۷	۱۷۶۳	۱۴۱۱	۱۰۱۴	۴۱۶	*	*	*	*	*	*	*	
۲۹	رضی آباد بالا	۲۶۱۱۷۴	۲	۲۸۶	۱۴۰۵	۱۰۲۹	۶۷۸	۳۱۶	*	*	*	*	*	*	*	
۳۰	رضی آباد پاشین	۲۶۱۱۷۵	۱	۲۸۰	۱۵۴۱	۱۱۶۲	۷۹۸	۳۳۰	*	*	*	*	*	*	*	
۳۱	سر امین	۲۶۱۱۷۶	۱	۱۰۶۴	۵۲۸۷	۴۱۷۹	۲۹۷۳	۱۲۰۴	*	*	*	*	*	*	*	
۳۲	سرخ حصار	۲۶۱۱۷۷	۱	۱۶۱۷	۸۲۴۴	۶۱۰۳	۳۸۸۱	۱۷۳۳	*	*	*	*	*	*	*	
۳۳	سلمیان	۲۶۱۱۷۸	۱	۲۲	۱۱۶	۹۶	۶۶	۴۴	*	*	*	*	*	*	*	
۳۴	شری آباد	۲۶۱۱۷۹	۲	۱۸	۹۹	۸۲	۴۶	۲۳	*	*	*	*	*	*	*	
۳۵	شهن دیانلو	۲۶۱۱۸۰	۳	۷۲	۳۷۹	۲۰۹	۲۰۴	۹۴	*	*	*	*	*	*	*	
۳۶	شهر آباد بزرگ	۲۶۱۱۸۱	۱	۳۵۹	۱۹۳۵	۱۵۴۳	۱۰۱۵	۴۲۲	*	*	*	*	*	*	*	
۳۷	شهر کاندیشه	۲۶۱۱۸۲	۱	۴۹۵	۶۵۱۹	۷۳۷۱	۴۷۸۶	۳۶۷	*	*	*	*	*	*	*	
۳۸	شهر کجعفریه	۲۶۱۱۸۳	۱	۲۳۰	۱۰۹۷	۸۲۸	۶۱۱	۲۳۱	*	*	*	*	*	*	*	
۳۹	شهر کمار لیک	۲۶۱۱۸۴	۱	۳۶۶	۱۷۷۲	۱۳۲۱	۱۰۷۲	۳۷۰	*	*	*	*	*	*	*	
۴۰	شهر کسظمی	۲۶۱۱۸۵	۱	۲۱۳	۱۰۵۰	۸۰۷	۵۰۳	۲۱۴	*	*	*	*	*	*	*	
۴۱	شهر کستان	۲۶۱۱۸۶	۱	۷۰	۳۱۲	۲۵۲	۲۱۷	۷۰	*	*	*	*	*	*	*	
۴۲	شهر اری	۲۶۱۱۸۷	۲	۴۱۷	۲۰۵۴	۱۵۵۲	۹۷۲	۴۷۱	*	*	*	*	*	*	*	
۴۳	شهنام	۲۶۱۱۸۸	۱	۱۹۰	۳۰۰۴	۲۰۰۱	۴۹۹	۶۶۲	*	*	*	*	*	*	*	
۴۴	شیرین آباد	۲۶۱۱۸۹	۲	۱۱	۱۱	۱۰	۳	۸	*	*	*	*	*	*	*	
۴۵	سابقه	۲۶۱۱۹۰	۱	۲۹۲	۳۷۳۱	۲۸۴۱	۲۰۵۴	۳۳۱	*	*	*	*	*	*	*	
۴۶	سالم آباد	۲۶۱۱۹۰	۲	۲۷	۳۶۲	۲۳۸	۱۳۲	۲۶	*	*	*	*	*	*	*	
۴۷	سحر آخرک	۲۶۱۱۹۱	۱	۳۷۲	۲۱۵۳	۱۵۸۴	۱۰۸۰	۴۱۴	*	*	*	*	*	*	*	
۴۸	عبادیه	۲۶۱۱۹۲	۱	۲۶	۱۴۰	۱۰۹	۵۸	۲۷	*	*	*	*	*	*	*	
۴۹	عباس آباد دروس	۲۶۱۱۹۵	۱	۲۷۱	۱۳۶۴	۱۰۵۹	۵۹۴	۲۸۷	*	*	*	*	*	*	*	
۵۰	عبد آباد	۲۶۱۱۹۶	۱	۱۸۱	۸۲۳	۶۳۹	۳۸۵	۱۷۲	*	*	*	*	*	*	*	
۵۱	علی آباد	۲۶۱۱۹۷	۳	۴	۱۶	۱۲	۷	۴	*	*	*	*	*	*	*	
۵۲	علی آباد	۲۶۱۱۹۸	۱	۲۸۸	۱۴۴۶	۱۱۲۵	۶۷۵	۳۵۸	*	*	*	*	*	*	*	
۵۳	قلعه نورمحمدی	۲۶۱۲۳۲	۱	۲۹	۱۵۶	۱۲۵	۷۷	۵۱	*	*	*	*	*	*	*	
۵۴	علی بیات	۲۶۱۱۹۹	۲	۶۶	۳۵۹	۲۷۶	۱۶۹	۸۵	*	*	*	*	*	*	*	
۵۵	فرخ آباد	۲۶۱۲۰۰	۱	۵۰۷	۲۵۹۹	۲۰۵۹	۱۳۰۵	۳۶۱	*	*	*	*	*	*	*	
۵۶	فردوس	۲۶۱۲۰۱	۱	۲۳۵	۹۸۱	۷۸۵	۵۲۳	۲۴۱	*	*	*	*	*	*	*	
۵۷	فندی شاد	۲۶۱۲۰۲	۱	۲۲۷	۱۱۰۱	۸۹۰	۴۴۵	۳۱۴	*	*	*	*	*	*	*	
۵۸	قاسم آباد قدس شاد	۲۶۱۲۰۳	۱	۶۳۹	۳۰۱۰	۲۴۰۷	۱۴۷۱	۷۰۷	*	*	*	*	*	*	*	
۵۹	قره تپه	۲۶۱۲۰۴	۲	۷۷	۳۷۲	۲۷۴	۱۶۸	۹۳	*	*	*	*	*	*	*	

کده نوع راه آبادی: ۱. جاده اسفالت، ۲. جاده شوسه، ۳. جاده خاکی، ۴. ماره، ۵. سایر (اینگاه راه آبن، ماره آبی، ۵۱. ناشخص ۶

تعداد گاو و گوساله	۴۲	۲۰۰	۵۰	۴۵	۴۰	۵۰	۱۰۰	۱۰۰	۱۵۰	۴۰	۷۰	۵۰۰	۱۰۰	۸۰	۱۷۵	۱۰۰	۵۰	۲	۱۰	۴۰	۲۵	۷۵	۱۰	۵۰	۲۰۰	۲۰۰	۲۰	۲	۷	۸۰	۸۰	۲۰۰	۴	۱۰۰	۲۰۰	۴۰	۱۰۰	۷۰۰	۴۰۰			
تعداد گوسفند بز	۴۱	۱۵۰۰	۷۰	۲۰۰	۲۰	۲۰۰	۲۱۰۰	۲۶۰۰	۲۵۰	۵۰۰	۲۰	۲۵۰	۲۰۰	۱۰۰	۸۰	۱۷۵	۱۰۰	۵۰	۲۱۰	۲۱۰۰	۵۰۰	۲۵	۷۵	۱۰	۲۰۰	۵۵	۲۰	۱۵۰	۲۰	۷	۸۰	۸۰	۲۰۰	۴	۱۰۰	۲۰۰	۴۰	۱۰۰	۷۰۰	۴۰۰		
تعمیرگاه شین آلات کش آوری	۴۰				*																																					
فروشگاه تفریحی	۳۹				*																																					
دستری بر وسیله نقیعی آری	۳۸	*			*																																					
تلفون	۳۷				*																																					
دستری پر روزنامه مجله و آری	۳۶	*			*																																					
صندوق پست	۳۵	*			*																																					
بیمار و دامی و دستای	۳۴				*																																					
داپتر شین آری	۳۳	*			*																																					
پزشک	۳۲				*																																					
خانه بهداشت	۳۱				*																																					
مرکز بهداشتی درمانی	۳۰				*																																					
حمام	۲۹	*			*																																					
آموزش اخلاقی و آوری	۲۸	*			*																																					
مدرسه راهنمایی	۲۷				*																																					
دبستان	۲۶	*			*																																					
برق	۲۵	*			*																																					
آب لوله کشی	۲۴	*			*																																					
پایگاه خادست بیج	۲۳	*			*																																					
مرکز خدمات روستایی	۲۲				*																																					
دفتر بهداشت زندگی	۲۱				*																																					
شورای اسلامی روستایی	۲۰	*			*																																					
امکن مذهبی مسلمانان	۱۹	*			*																																					
بنیاد مذهبی مسلمانان	۱۸	*			*																																					

خصوصیات اجتماعی - اقتصادی آبادیهای دارای سکنه شهرستان

شماره ثبت آبادی	آبادی	نوع راه آبادی (کیلومتر)	تعداد خانوار	مجموعیت	مجموعیت عمارات بیشتر	مجموعیت باسواد	مجموعیت شامل	تفصیلات کس درزی							
								۱۰	۱۱	۱۲	۱۳	۱۴	۱۵		
۶۰	فلاقر در ها	۲	۲۴	۱۶۸	۱۵۹	۹۴	۴۵								
۶۱	فلاقر ملارد	۲	۹۷	۵۲۷	۴۰۹	۲۷۷	۱۳۳								
۶۲	قلعه به ها	۲	۱۱۲	۵۲۸	۴۱۷	۲۷۵	۱۳۶								
۶۳	قلعه حسن خان	۱	۱۳۳۵۶	۶۶۵۵۸	۴۸۱۳۹	۳۲۰۷۰	۱۳۴۶۶								
۶۴	قلعه فر امرز	۲	۸۵	۴۱۳	۳۲۰	۲۱۱	۱۴۰								
۶۵	کبودین	۲	۲۶۵	۱۳۴۱	۱۰۵۷	۵۶۸	۳۳۹								
۶۶	کردز ار	۱	۳۳۹	۱۷۶۸	۱۳۶۷	۹۳۵	۴۲۲								
۶۷	کوشک	۱	۸۴	۴۷۱	۳۶۹	۲۵۹	۱۰۴								
۶۸	کهریز ک	۱	۴۸	۲۰۸	۱۶۴	۸۶	۶۱								
۶۹	کهنز	۱	۱۴۲	۷۵۸	۵۶۷	۳۵۲	۱۳۹								
۷۰	کله کهریز	۲	۲۹	۱۴۱	۱۱۵	۷۴	۴۱								
۷۱	محمد آباد	۲	۱۳۸	۸۰۷	۵۶۹	۳۰۲	۱۶۶								
۷۲	محمد آباد ناشن ها	۳	۱	۲	۰	۰	۱								
۷۳	محمد آباد	۲	۲۲	۱۳۰	۱۱۰	۶۰	۳۳								
۷۴	محمد آباد	۲	۲۳۹	۱۰۸۵	۷۷۸	۵۵۲	۲۵۶								
۷۵	محمد آباد در دوس	۱	۶۶	۳۲۷	۲۱۸	۱۴۱	۶۶								
۷۶	مزرعه علیجهان بیگی	۲	۵۰	۲۲۲	۱۷۷	۷۸	۵۳								
۷۷	مزرعه شور آباد	۲	۴۱	۱۸۲	۱۴۱	۵۹	۵۶								
۷۸	ملارد	۱	۱۷۸۷	۹۱۶۰	۶۷۲۰	۴۷۱۵	۲۰۲۸								
۷۹	ملارد ویلای جنوبی	۱	۹۲	۴۴۰	۳۳۵	۱۹۳	۱۰۲								
۸۰	نصیر آباد	۱	۱۲	۷۲	۶۰	۳۸	۱۷								
۸۱	نصیر آباد	۱	۴۷	۲۶۱	۲۱۸	۱۳۱	۷۷								
۸۲	نصیر آباد	۳	۱۳۶	۶۵۵	۴۶۲	۲۳۶	۱۵۹								
۸۳	و طار	۱	۸	۴۱	۳۲	۲۰	۸								
۸۴	ویره	۱	۱۷۲	۸۴۰	۶۴۹	۳۴۳	۱۸۲								
۸۵	هفتدوی	۱	۱۸۵	۹۲۳	۶۶۹	۳۶۳	۱۹۱								
۸۶	یوسف آباد	۱	۲۰۱	۸۵۵	۶۶۸	۴۸۰	۲۳۶								
۸۷	یوسف آباد و ام	۱	۱۸۲	۹۳۰	۷۴۰	۴۰۵	۲۱۱								
	بخش طالقان		۴۰۸۷	۱۶۳۲۷	۱۴۴۳۹	۹۲۷۱	۳۸۸۹								
	دهستان طالقان		۴۰۸۷	۱۶۳۲۷	۱۴۴۳۹	۹۲۷۱	۳۸۸۹								
۱	اشین کلابه	۳	۳	۱۰	۱۰	۸	۲								
۲	ایصار	۳	۵	۱۶	۱۵	۱۰	۴								
۳	ارتون	۲	۱۰	۳۶	۳۱	۲۱	۱۰								
۴	اردکان	۲	۱۹	۵۲	۵۱	۲۹	۹								
۵	ارموت	۲	۴۱	۱۳۰	۱۲۸	۷۶	۲۶								
۶	اسفزاران	۴	۲۰	۱۱۶	۱۰۲	۶۰	۳۰								
۷	اسکان	۲	۹	۴۱	۳۷	۲۶	۱۳								
۸	امیرشان	۲	۳۶	۱۳۶	۱۲۷	۷۲	۳۷								
۹	انگه	۲	۳۵	۱۶۵	۱۴۲	۹۴	۳۶								
۱۰	او انک	۲	۳۶	۸۷	۸۴	۵۸	۱۹								
۱۱	اوجان	۲	۱۴	۴۳	۴۲	۱۹	۱۲								
۱۲	اورازان	۲	۷۵	۲۱۴	۱۷۲	۱۷۵	۷۲								
۱۳	اوارک	۲	۱۲	۷۲	۶۳	۳۹	۱۵								

کد نوع راه آبادی: ۱. جاده اسفزاران، ۲. جاده شوشه، ۳. جاده خاکی، ۴. سایر (اینگاه راه آسین یا راه آبی)، ۵. ناشن

تعداد گاو و گوساله	تعداد گوسفند و بز	تعمیرگاه پلین آلت کش آری	فروشگاه تعاونی	دستری به وسیله تعمیر می آری	تلفون	دستری به روزنامه مجله و آری	صندوق پست	بیمار و نامی روئایی	دائرة نشت کیمین آری	پزشک	خانه بهداشت	مرکز بهداشتی درمانی	حمام	آموزش اخفیت کودکان آری	مدرسه راهنمایی	دبستان	برق	آب لوله کشی	پایگاه تصفیه آب	مرکز خدمات روئایی	دفتر جهاد سازندگی	شورای اسلامی روئایی	اماکن مذهبی اسلامی	سنگین
۴۲	۴۱	۴۰	۳۹	۳۸	۳۷	۳۶	۳۵	۳۴	۳۳	۳۲	۳۱	۳۰	۲۹	۲۸	۲۷	۲۶	۲۵	۲۴	۲۳	۲۲	۲۱	۲۰	۱۹	۱۸
۴	۱۴۰			*		*		*		*		*		*		*	*	*	*	*		*	*	*
۵۰	۴۰			*		*		*		*		*		*		*	*	*	*	*		*	*	*
۲۰	۱۶۵		*	*		*		*		*		*		*		*	*	*	*	*		*	*	*
۳۰۰	۰	*	*	*		*		*		*		*		*		*	*	*	*	*		*	*	*
۴	۱۲۰			*		*		*		*		*		*		*	*	*	*	*		*	*	*
۸۰۰	۲۰۰			*		*		*		*		*		*		*	*	*	*	*		*	*	*
۵۰۰	۶۰۰		*	*		*		*		*		*		*		*	*	*	*	*		*	*	*
۵۷	۲۶			*		*		*		*		*		*		*	*	*	*	*		*	*	*
۲۰	۴۵			*		*		*		*		*		*		*	*	*	*	*		*	*	*
۴۰۰	۶۵		*	*		*		*		*		*		*		*	*	*	*	*		*	*	*
۶	۵۰			*		*		*		*		*		*		*	*	*	*	*		*	*	*
۱۵	۴۰			*		*		*		*		*		*		*	*	*	*	*		*	*	*
۰	۵۵۰			*		*		*		*		*		*		*	*	*	*	*		*	*	*
۰	۱۲۰۰			*		*		*		*		*		*		*	*	*	*	*		*	*	*
۱۲۰	۶۴۰			*		*		*		*		*		*		*	*	*	*	*		*	*	*
۱۰	۵۰			*		*		*		*		*		*		*	*	*	*	*		*	*	*
۵	۲۵			*		*		*		*		*		*		*	*	*	*	*		*	*	*
۱۲۰	۰		*	*		*		*		*		*		*		*	*	*	*	*		*	*	*
۲۰۰	۲۲۰			*		*		*		*		*		*		*	*	*	*	*		*	*	*
۰	۰			*		*		*		*		*		*		*	*	*	*	*		*	*	*
۲۵	۵۰			*		*		*		*		*		*		*	*	*	*	*		*	*	*
۴۰	۵۱۰			*		*		*		*		*		*		*	*	*	*	*		*	*	*
۰	۱۰۰			*		*		*		*		*		*		*	*	*	*	*		*	*	*
۱۵۰	۶۰			*		*		*		*		*		*		*	*	*	*	*		*	*	*
۱۰۰	۲۵۰			*		*		*		*		*		*		*	*	*	*	*		*	*	*
۵۰	۴۵۰		*	*		*		*		*		*		*		*	*	*	*	*		*	*	*
۲۰۰	۱۵۰		*	*		*		*		*		*		*		*	*	*	*	*		*	*	*
۶۷۳۱	۷۷۱۹۷	۱	۱۶	۱۴	۷	۲	۱۶	۴	۲	۴	۸	۱۰	۶۶	۱۰	۲۱	۶۵	۶۴	۷۰	۰	۰	۱	۲	۸۰	۱۰۰
۶۷۳۱	۷۷۱۹۷	۱	۱۶	۱۴	۷	۲	۱۶	۴	۲	۴	۸	۱۰	۶۶	۱۰	۲۱	۶۵	۶۴	۷۰	۰	۰	۱	۲	۸۰	۱۰۰
۰	۷۰																							
۱	۴																							
۱۵	۲۰۰																							
۲۰	۸۰																							
۱۲۰	۵۵۰																							
۲۵	۵۰۰																							
۷	۶۰۰																							
۱۲۰	۱۲۰۰																							
۸۰	۲۵۰		*																					
۱۲۰	۲۰۰																							
۴	۱۰۰																							
۵۰	۸۳۰																							
۱۵	۱۴۰																							

خصوصیات اجتماعی - اقتصادی آبادیهای دارایی سکنه شهرستان کرج

شماره ردیف آبادی	آبادی		کده آبادی	نوع راه آبادی (کده)	تعداد خانوار	مجموع جمعیت	جمعیت خردسالان بیشتر	جمعیت باسواد	جمعیت شاغل	فصلیات عمده کشت در زری				
	۱	۲								۱۰	۱۱	۱۲	۱۳	۱۴
۱۴	۲۶۱۲۴۹	.....	۲	۲	۲۵	۲۴	۷۱	۲۷	۲۲	.....	.....	.....	.....	.....
۱۵	۲۶۱۲۵۰	.....	۲	۲	۹	۲۲	۲۵	۲۳	۱۰	.....	.....	.....	.....	.....
۱۶	۲۶۱۲۵۱	.....	۲	۲	۲۹	۱۵۶	۱۵۰	۸۲	۳۶	.....	.....	.....	.....	.....
۱۷	۲۶۱۲۵۲	.....	۲	۲	۱۲۶	۶۱۷	۵۱۴	۳۰۸	۱۱۳	.....	.....	.....	.....	.....
۱۸	۲۶۱۲۵۴	.....	۲	۲	۶۰	۲۵۴	۲۱۲	۱۲۴	۲۷	.....	.....	.....	.....	.....
۱۹	۲۶۱۲۵۵	.....	۴	۴	۹۲	۲۷۹	۳۲۶	۱۳۵	۸۷	.....	.....	.....	.....	.....
۲۰	۲۶۱۲۵۷	.....	۲	۲	۱۰	۳۱	۲۹	۱۵	۸	.....	.....	.....	.....	.....
۲۱	۲۶۱۲۵۸	.....	۳	۳	۱۲	۶۵	۵۶	۲۸	۱۵	.....	.....	.....	.....	.....
۲۲	۲۶۱۲۵۹	.....	۳	۳	۲۲	۵۷	۵۷	۲۵	۱۴	.....	.....	.....	.....	.....
۲۳	۲۶۱۲۶۱	.....	۳	۳	۱	۱	۱	۱	۱	.....	.....	.....	.....	.....
۲۴	۲۶۱۲۶۲	.....	۲	۲	۲۳	۱۰۵	۹۷	۴۷	۲۴	.....	.....	.....	.....	.....
۲۵	۲۶۱۲۶۳	.....	۳	۳	۹۴	۲۷۰	۳۴۰	۲۲۲	۹۱	.....	.....	.....	.....	.....
۲۶	۲۶۱۲۶۵	.....	۴	۴	۱۱۲	۴۴۴	۳۸۸	۲۵۵	۱۱۷	.....	.....	.....	.....	.....
۲۷	۲۶۱۲۶۶	.....	۲	۲	۸۲	۲۱۲	۲۸۰	۱۸۴	۸۰	.....	.....	.....	.....	.....
۲۸	۲۶۱۲۶۷	.....	۳	۳	۱۹	۵۵	۵۲	۳۳	۱۵	.....	.....	.....	.....	.....
۲۹	۲۶۱۲۶۸	.....	۲	۲	۷۸	۲۲۷	۲۹۸	۱۸۳	۷۶	.....	.....	.....	.....	.....
۳۰	۲۶۱۲۶۹	.....	۲	۲	۹۴	۲۸۷	۳۵۷	۲۲۰	۱۰۱	.....	.....	.....	.....	.....
۳۱	۲۶۱۲۷۰	.....	۲	۲	۲۸	۱۶۰	۱۵۱	۸۲	۳۵	.....	.....	.....	.....	.....
۳۲	۲۶۱۲۷۱	.....	۳	۳	۲۱	۱۰۹	۹۳	۴۴	۲۲	.....	.....	.....	.....	.....
۳۳	۲۶۱۲۷۲	.....	۳	۳	۱۰	۲۹	۲۹	۱۰	۱۱	.....	.....	.....	.....	.....
۳۴	۲۶۱۲۷۳	.....	۳	۳	۲۲	۱۹۴	۱۶۵	۱۰۱	۳۵	.....	.....	.....	.....	.....
۳۵	۲۶۱۲۷۴	.....	۲	۲	۱۴	۶۱	۵۶	۳۴	۱۷	.....	.....	.....	.....	.....
۳۶	۲۶۱۲۷۶	.....	۲	۲	۱۱۶	۲۴۱	۳۱۳	۱۹۰	۷۹	.....	.....	.....	.....	.....
۳۷	۲۶۱۲۷۷	.....	۲	۲	۲۲	۲۰۲	۱۷۰	۱۲۶	۴۱	.....	.....	.....	.....	.....
۳۸	۲۶۱۲۷۸	.....	۲	۲	۱۶۴	۶۵۲	۵۹۰	۴۳۰	۱۵۲	.....	.....	.....	.....	.....
۳۹	۲۶۱۲۷۹	.....	۲	۲	۱۷	۲۸	۳۶	۱۹	۴	.....	.....	.....	.....	.....
۴۰	۲۶۱۲۸۰	.....	۱	۱	۱۴۷	۵۷۹	۵۰۲	۳۸۰	۱۵۶	.....	.....	.....	.....	.....
۴۱	۲۶۱۲۸۲	.....	۳	۳	۲۶	۱۱۱	۱۰۵	۶۳	۳۱	.....	.....	.....	.....	.....
۴۲	۲۶۱۲۸۳	.....	۳	۳	۲۰	۷۱	۶۷	۴۰	۲۰	.....	.....	.....	.....	.....
۴۳	۲۶۱۲۸۴	.....	۳	۳	۱۷	۷۳	۶۸	۳۸	۱۵	.....	.....	.....	.....	.....
۴۴	۲۶۱۲۸۵	.....	۳	۳	۲۱	۱۴۶	۱۳۵	۹۰	۳۴	.....	.....	.....	.....	.....
۴۵	۲۶۱۲۸۶	.....	۲	۲	۶۸	۱۹۷	۱۸۵	۱۰۵	۳۴	.....	.....	.....	.....	.....
۴۶	۲۶۱۲۸۷	.....	۲	۲	۵۴	۱۹۳	۱۶۹	۱۱۰	۴۵	.....	.....	.....	.....	.....
۴۷	۲۶۱۲۸۹	.....	۳	۳	۱۷	۵۰	۴۸	۲۲	۸	.....	.....	.....	.....	.....
۴۸	۲۶۱۲۹۰	.....	۲	۲	۲۲۵	۹۳۱	۷۹۴	۶۰۱	۲۵۴	.....	.....	.....	.....	.....
۴۹	۲۶۱۲۹۱	.....	۱	۱	۲۱	۱۵۴	۱۳۱	۱۲۵	۲۹	.....	.....	.....	.....	.....
۵۰	۲۶۱۲۹۲	.....	۳	۳	۹	۱۷	۱۵	۳	۵	.....	.....	.....	.....	.....
۵۱	۲۶۱۲۹۳	.....	۲	۲	۱۲۸	۳۸۹	۳۵۲	۲۴۳	۱۲۷	.....	.....	.....	.....	.....
۵۲	۲۶۱۲۹۵	.....	۳	۳	۸۱	۲۳۹	۲۹۷	۱۹۳	۸۴	.....	.....	.....	.....	.....
۵۳	۲۶۱۲۹۶	.....	۳	۳	۲۹	۱۴۰	۱۱۵	۷۳	۲۲	.....	.....	.....	.....	.....
۵۴	۲۶۱۲۹۷	.....	۲	۲	۳۰	۱۲۷	۱۱۱	۹۱	۳۱	.....	.....	.....	.....	.....
۵۵	۲۶۱۲۹۸	.....	۲	۲	۹۷	۲۰۲	۲۸۸	۱۴۶	۳۸	.....	.....	.....	.....	.....
۵۶	۲۶۱۴۰۹	.....	۲	۲	۱۶	۴۵	۴۲	۲۱	۶	.....	.....	.....	.....	.....
۵۷	۲۶۱۴۹۹	.....	۲	۲	۱۱	۵۰	۴۴	۲۲	۱۳	.....	.....	.....	.....	.....
۵۸	۲۶۱۴۰۰	.....	۳	۳	۱۶	۵۹	۵۹	۲۶	۱۸	.....	.....	.....	.....	.....

کد نوع راه آبادی ۱، جاده اسفالت ۱، جاده شوسه ۲، جاده خاکی ۳، مارو ۴، سایر (از جمله راه آهن، باره آبی ۵، ناهنجار ۶



خصوصیات اجتماعی - اقتصادی آبادیهای دارایی سکنه شهرستان درج

شماره ردیف آبادی	آبادی	کده آبادی	نوع راه آبادی (کده)	تعداد خانوار	کل جمعیت	جمعیت عمال و پیشتر	جمعیت باسواد	جمعیت نائل	نقایص کشاورزی							
									۱۰	۱۱	۱۲	۱۳	۱۴	۱۵	۱۶	
۵۹	کماکان	۲۶۱۴۰۱	۲	۱۲	۵۵	۵۲	۳۰	۱۶								
۶۰	کهنه سنگیان	۲۶۱۴۰۲	۲	۱۷	۸۹	۷۱	۵۶	۲۲								
۶۱	کولج	۲۶۱۴۰۴	۲	۵۰	۱۶۰	۱۴۷	۱۰۲	۴۴								
۶۲	کوبین	۲۶۱۴۰۵	۲	۱۸	۵۵	۵۴	۳۵	۱۲								
۶۳	مرجان	۲۶۱۴۰۶	۲	۲۹	۱۴۲	۱۳۰	۸۷	۳۲								
۶۴	گرابه	۲۶۱۴۰۷	۲	۴۹	۲۵۱	۲۱۵	۱۱۱	۶۶								
۶۵	گروده	۲۶۱۴۰۸	۲	۴۷	۱۲۸	۱۲۹	۵۷	۲۸								
۶۶	گلبرگ	۲۶۱۴۱۰	۲	۲۸	۱۶۴	۱۴۸	۸۸	۳۷								
۶۷	گلپوش	۲۶۱۴۱۱	۲	۱۵۴	۶۳۵	۵۴۳	۳۹۷	۱۶۰								
۶۸	گوران	۲۶۱۴۱۲	۲	۹۶	۳۰۰	۲۸۷	۲۰۵	۹۳								
۶۹	لمبران	۲۶۱۴۱۴	۲	۱	۳	۲	۲	۱								
۷۰	لهران	۲۶۱۴۱۵	۲	۲۱	۸۲	۸۲	۴۲	۲۱								
۷۱	مخمن آباد	۲۶۱۴۱۸	۲	۱	۷	۷	۶	۲								
۷۲	مزرعه سفیدگوران	۲۶۱۴۲۵	۲	۱	۲	۲	۰	۱								
۷۳	مزرعه لاتیفی	۲۶۱۴۲۸	۲	۶	۶	۲	۱	۱								
۷۴	مزرعه نظر آباد	۲۶۱۴۲۹	۴	۱	۷	۷	۴	۲								
۷۵	متکلمان	۲۶۱۴۳۱	۲	۲۱	۱۰۲	۸۷	۶۷	۲۴								
۷۶	مرچان	۲۶۱۴۳۲	۲	۱۲	۲۴	۲۴	۸	۷								
۷۷	مهران	۲۶۱۴۳۳	۲	۱۱۶	۵۰۳	۴۴۱	۳۰۷	۱۰۸								
۷۸	میر	۲۶۱۴۳۴	۲	۲۱	۹۲	۸۲	۴۳	۲۴								
۷۹	میراش	۲۶۱۴۳۵	۲	۲۹	۶۴	۶۲	۴۴	۹								
۸۰	میشتاو	۲۶۱۴۳۶	۲	۲۷	۱۱۲	۱۰۹	۷۳	۳۰								
۸۱	ناریان	۲۶۱۴۳۷	۲	۱۷۵	۸۱۰	۶۹۱	۳۶۵	۱۶۲								
۸۱	نصارعلی	۲۶۱۴۳۸	۲	۸	۲۷	۲۷	۱۵	۸								
۸۱	نویز	۲۶۱۴۳۹	۲	۷۰	۲۰۹	۲۸۱	۱۹۴	۸۲								
۸۱	نویز	۲۶۱۴۴۰	۲	۵۲	۱۸۱	۱۶۵	۱۰۵	۴۷								
۸۱	نویز	۲۶۱۴۴۱	۲	۱۹	۸۵	۷۵	۴۳	۲۳								
۸۱	ورکش	۲۶۱۴۴۲	۲	۸۲	۴۷۴	۴۱۱	۲۷۷	۱۰۰								
۸۱	وخته	۲۶۱۴۴۳	۲	۱۱۰	۴۷۷	۴۴۲	۲۴۸	۱۲۰								
۸۱	هرتج	۲۶۱۴۴۴	۲	۲۸	۱۴۳	۱۲۳	۸۱	۴۶								
۸۱	هفان	۲۶۱۴۴۵	۲	۲۷	۱۰۵	۹۴	۵۸	۳۰								
	بخش مرکزی			۵۴۹۳۰	۲۷۹۶۱۰	۲۱۵۵۳۷	۱۵۵۷۳۹	۵۶۸۷۶								
	دهستان ارتکه			۶۶۱	۳۶۱۱	۳۱۹۵	۲۱۳۳	۱۰۲۳								
	اشنستان	۲۶۱۵۷۵	۱	۴	۱۵	۱۴	۱۱	۱۰								
	ابهرک	۲۶۱۵۷۱	۲	۵۰	۱۴۶	۱۳۰	۵۲	۴۵								
	ادران	۲۶۱۵۷۲	۱	۷۲	۲۴۸	۲۰۳	۲۲۴	۹۳								
	ارتکه	۲۶۱۵۷۴	۲	۶۵	۱۷۹	۱۷۰	۷۷	۶۱								
	اوال	۲۶۱۵۷۶	۳	۱	۴	۴	۴	۲								
	برهمنیه	۲۶۱۵۷۹	۱	۶	۲۹	۲۳	۱۳	۶								
	بزرگان	۲۶۱۵۸۲	۱	۸۶	۳۵۰	۳۰۱	۲۲۶	۹۶								
	شاهیمات	۲۶۱۵۸۳	۱	۴۷	۲۲۶	۱۹۶	۱۷۳	۵۹								
	جی	۲۶۱۵۸۴	۲	۲۵	۱۰۹	۱۰۱	۵۰	۳۱								
	چاران	۲۶۱۵۸۵	۲	۵۲	۱۹۶	۱۸۴	۱۰۲	۵۰								

منوع راه آبادی: جاده اشکانه ۱، جاده شوسه ۲، جاده خاکی ۳، مارو ۴، سایر اینگونه راه آهن یا راه آبی ۵، ناشخص ۶



تعداد کا دو گونہ	تعداد کو سفد و بز	تغیر کا پین آلات شادی	فروش گاہ خادانی	دسترسی برودیس تفریحی آرکی	عقین	دسترسی برودیس تفریحی آرکی	صندوق پست	بیاد و نامی رویتابی	دائریست پین دپوسٹ	پزشک	خانہ بهداشت	مرکز بهداشتی رویتابی	عمام	آہرنش تفریحی رویتابی	مدرسہ ادیبانی	دبستان	برن	آب لوکشی	پیکانہ خدمت بیچ	مرکز خدمات رویتابی	دفتر خدمات زندگی	شورای سلامتی رویتابی	امکن مذہبی سلامتان	بلغ مذہبی سلامتان
۲۲	۳۱	۳۰	۳۹	۳۸	۳۷	۳۶	۳۵	۳۴	۳۳	۳۲	۳۱	۳۰	۲۹	۲۸	۲۷	۲۶	۲۵	۲۴	۲۳	۲۲	۲۱	۲۰	۱۹	۱۸
۶۰	۲۵		*	*	*						*		*			*	*	*				*	*	*
۶۰	۱۵			*													*	*				*	*	*
۶۰	۸۰			*													*	*				*	*	*
۲۵	۱۰۰																*	*				*	*	*
۶۰	۲۰۰																*	*				*	*	*
۵۰	۴۰۰۰		*	*													*	*				*	*	*
۶۰	۵۰۰			*			*										*	*				*	*	*
۶۰	۷۰۰			*													*	*				*	*	*
۲۰۰	۲۰۰		*	*								*					*	*				*	*	*
۵۰۰	۲۵۰۰		*	*													*	*				*	*	*
۱۰	۱۵						*										*	*				*	*	*
۶۰	۵۰۰																*	*				*	*	*
۵	۰																*	*				*	*	*
۲	۵											*					*	*				*	*	*
۰	۰										*						*	*				*	*	*
۱۰	۱۳			*			*										*	*				*	*	*
۱۵	۲۵																*	*				*	*	*
۱۲۰	۲۰۰۰																*	*				*	*	*
۲۰	۱۲۰																*	*				*	*	*
۶۰	۶۰																*	*				*	*	*
۱۲۰	۲۰۰																*	*				*	*	*
۸۰	۷۰۰۰																*	*				*	*	*
۲۵	۲۰۰		*	*			*										*	*				*	*	*
۵۰	۴۰۰		*	*													*	*				*	*	*
۵۰	۲۵۰																*	*				*	*	*
۶۰	۴۰۰																*	*				*	*	*
۲۰۰	۱۱۰۰		*	*													*	*				*	*	*
۴۰۰	۲۰۰۰		*	*								*					*	*				*	*	*
۶۰	۲۰۰		*	*			*										*	*				*	*	*
۲۵	۱۵۰		*	*													*	*				*	*	*
۱۸۷۵	۶۷۸۸۱	۱۰	۳۳	۳۳	۳۳	۲۰	۲۲	۹	۱۰	۸	۹	۱۶	۲۸	۲۸	۲۷	۲۶	۲۵	۲۴	۲۳	۲۲	۲۱	۲۰	۱۹	۱۸
۶۰	۴۰۳۵	۰	۵	۷	۰	۰	۵	۱	۰	۰	۵	۱	۰	۳۱	۰	۱	۲۱	۱۸	۱۹	۵	۰	۰	۱۱	۲۲
۰	۰	۰	*	*	*	*	*	*	*	*	*	*	*	*	*	*	*	*	*	*	*	*	*	*
۱۰	۷۰	۰	*	*	*	*	*	*	*	*	*	*	*	*	*	*	*	*	*	*	*	*	*	*
۱۰	۱۵۰	۰	*	*	*	*	*	*	*	*	*	*	*	*	*	*	*	*	*	*	*	*	*	*
۱۰	۲۰۰	۰	*	*	*	*	*	*	*	*	*	*	*	*	*	*	*	*	*	*	*	*	*	*
۰	۰	۰	*	*	*	*	*	*	*	*	*	*	*	*	*	*	*	*	*	*	*	*	*	*
۲	۷۵	۰	*	*	*	*	*	*	*	*	*	*	*	*	*	*	*	*	*	*	*	*	*	*
۰	۱۸۰۰	۰	*	*	*	*	*	*	*	*	*	*	*	*	*	*	*	*	*	*	*	*	*	*

خصوصیات اجتماعی - اقتصادی آبادیهای دارای سکنه شهرستان خوزستان

شماره ردیف آبادی	آبادی	نوع راه آبادی (کیلومتر)	تعداد خانوار	کل جمعیت	جمعیت عمارالایشتر	جمعیت باسواد	جمعیت شامل	فعالیت عمده کشاورزی						
								زراعت	باغداری	دامداری دامپروری	پرورش طیور	پرورش گاو ابریشم	پرورش بومرل	
۱	۲	۳	۴	۵	۶	۷	۸	۹	۱۰	۱۱	۱۲	۱۳	۱۴	۱۵
۱۱	خور	۲۶۱۵۸۶	۲۲	۲۱۸	۱۹۹	۱۲۳	۶۸	*	*	*	*	*	*	*
۱۲	خوزنگلا	۲۶۱۵۸۷	۱	۵۱۰	۴۱۱	۲۲۹	۱۴۴	*	*	*	*	*	*	*
۱۳	دوره مر	۲۶۱۵۸۸	۴	۱۰	۸	۶	۲	*	*	*	*	*	*	*
۱۴	رفه سبزه	۲۶۱۵۹۰	۱	۴	۴	*	۴	*	*	*	*	*	*	*
۱۵	مرزباز	۲۶۱۵۹۲	۲	۲۳	۶۸	۲۳	۲۶	*	*	*	*	*	*	*
۱۶	سرجان	۲۶۱۵۹۴	۲	۲۵۰	۲۳۵	۸۲	۸۶	*	*	*	*	*	*	*
۱۷	فرکت کار صند انهد امیر کبیر	۲۶۱۶۱۰	۱	۲۰۶	۱۷۷	۱۶۷	۵۷	*	*	*	*	*	*	*
۱۸	غور کخی	۲۶۱۵۹۶	۱	۲۲	۲۸	۲۱	۷	*	*	*	*	*	*	*
۱۹	کور انهد	۲۶۱۵۹۷	۲	۷۹	۷۷	۴۳	۲۳	*	*	*	*	*	*	*
۲۰	کوهک سبالا	۲۶۱۵۹۸	۱	۲۱	۲۷	۲۱	۵	*	*	*	*	*	*	*
۲۱	گلدستان علی محمدی	۲۶۱۵۹۹	۱	۳۶	۲۵	۲۱	۱۴	*	*	*	*	*	*	*
۲۲	لاشویلا	۲۶۱۶۰۰	۴	۶	۶	۲	۳	*	*	*	*	*	*	*
۲۳	مزرع و من	۲۶۱۶۰۲	۲	۱	۱	*	۱	*	*	*	*	*	*	*
۲۴	ملک آباد	۲۶۱۶۰۲	۱	۷	۵	۳	۱	*	*	*	*	*	*	*
۲۵	نوجان	۲۶۱۶۰۵	۳	۴۱	۳۹	۱۵	۱۰	*	*	*	*	*	*	*
۲۶	وارسان جدید	۲۶۱۶۰۶	۵	۲۷۹	۲۵۴	۱۸۳	۷۰	*	*	*	*	*	*	*
۲۷	ورنه	۲۶۱۶۰۸	۱	۲۲۶	۱۹۶	۱۴۳	۴۹	*	*	*	*	*	*	*
دهستان حومه														
۲۸	اشکانه	۲۶۱۶۴۹	۲	۲۲۷	۱۸۱	۹۶	۵۵	*	*	*	*	*	*	*
۲۹	احمد آباد	۲۶۱۶۵۰	۴	۴۴۲	۳۴۲	۱۹۸	۹۶	*	*	*	*	*	*	*
۳۰	ارغش آباد	۲۶۱۶۵۱	۲	۲۸۲	۲۳۳	۱۵۵	۵۵	*	*	*	*	*	*	*
۳۱	اسلام آباد حصار کب	۲۶۱۶۲۸	۳	۵۹۳	۴۴۰	۲۳۱	۱۴۹	*	*	*	*	*	*	*
۳۲	الزهیر	۲۶۱۶۵۲	۱	۹۰	۷۵	۵۴	۳۰	*	*	*	*	*	*	*
۳۳	امیر آباد	۲۶۱۶۵۴	۱	۱۸۲۳	۱۳۳۶	۱۰۲۸	۳۶۵	*	*	*	*	*	*	*
۳۴	باغ ساز گشتن	۲۶۱۶۵۵	۱	۱۲	۱۰	۱	۲	*	*	*	*	*	*	*
۳۵	باغ پیر	۲۶۱۶۵۶	۱	۱۶۱	۱۲۷	۹۵	۴۴	*	*	*	*	*	*	*
۳۶	بیمه کمال آباد	۲۶۱۶۵۸	۱	۲۱۳	۱۷۲	۱۵۶	۴۸	*	*	*	*	*	*	*
۳۷	بیلقان	۲۶۱۶۵۹	۱	۱۰۶۳	۹۰۴	۷۵۵	۲۵۰	*	*	*	*	*	*	*
۳۸	تپه قلاق	۲۶۱۶۶۲	۲	۲۵۸	۱۹۲	۹۷	۴۹	*	*	*	*	*	*	*
۳۹	جعفر آباد	۲۶۱۶۶۳	۱	۱۹۴۹	۱۴۴۶	۹۴۴	۴۱۲	*	*	*	*	*	*	*
۴۰	چنارک	۲۶۱۶۶۴	۳	۷۸	۶۰	۱۳	۲۱	*	*	*	*	*	*	*
۴۱	حسن آباد	۲۶۱۶۶۲	۲	۱۰۴۳	۷۶۸	۵۴۹	۲۱۱	*	*	*	*	*	*	*
۴۲	دانشگر این تربیت معلم	۲۶۱۶۶۶	۶	۲۴	۱۸	۱۳	۷	*	*	*	*	*	*	*
۴۳	رافته	۲۶۱۶۶۷	۱	۵۶۴	۴۲۳	۲۸۳	۱۱۹	*	*	*	*	*	*	*
۴۴	رزگان نو	۲۶۱۶۶۸	۱	۱۲۳۲	۹۹۱	۸۳۷	۳۲۰	*	*	*	*	*	*	*
۴۵	رضوانیه	۲۶۱۶۶۹	۱	۱۲۳۵	۹۷۰	۷۴۴	۲۳۷	*	*	*	*	*	*	*
۴۶	رکن آباد	۲۶۱۶۷۰	۱	۲۹۹	۲۰۸	۱۱۶	۶۳	*	*	*	*	*	*	*
۴۷	سپیددشت	۲۶۱۶۷۲	۱	۹۶	۷۸	۶۱	۲۶	*	*	*	*	*	*	*
۴۸	سرحد آباد	۲۶۱۶۷۴	۱	۱۲۱۷	۹۶۱	۷۷۶	۲۸۰	*	*	*	*	*	*	*
۴۹	سردار آباد	۲۶۱۶۷۵	۱	۱۸۹	۱۵۱	۹۲	۴۸	*	*	*	*	*	*	*
۵۰	سرودار	۲۶۱۶۷۶	۱	۲۷۹	۲۲۸	۲۳۴	۹۲	*	*	*	*	*	*	*
۵۱	سعادتیه قدیم	۲۶۱۶۷۷	۳	۱۷	۵۹	۴۴	۲۰	*	*	*	*	*	*	*
۵۲	سعادتیه نو	۲۶۱۶۷۸	۲	۶۱۸	۴۹۳	۳۶۶	۱۵۱	*	*	*	*	*	*	*
۵۳	سلطان آباد	۲۶۱۶۷۹	۳	۱۲۸	۱۰۰	۳۶	۴۵	*	*	*	*	*	*	*

نوع راه آبادی: ۱. جاده آسفالت، ۲. جاده خاکی، ۳. مار، ۴. سایر (اینگاه راه آبن باره آبی ۵۱، نانش ۶)  
 (۱) آبادی شرکت کارمندان سد امیرکبیر آبادی مستقل نبوده و جزو تاسیسات سد امیرکبیر می باشد.



خصوصیات اجتماعی - اقتصادی آبادیهای سکنه شهرستان کوه گوی

شماره روستای آبادی	آبادی	تعداد خانوار	تعداد جمعیت	جمعیت ۶ ساله و بیشتر	جمعیت باسواد	جمعیت شامل	فعالیت کشاورزی				
							۱۰	۱۱	۱۲	۱۳	۱۴
۲۷	منگه چومه	۲	۷	۶	۵	۲	*	*	*	*	*
۲۸	میاه کلان	۳	۴۲	۳۶	۲۳۴	۹۳	*	*	*	*	*
۲۹	میلوی کرج	۱	۸۰	۶۶	۴۷	۳۰	*	*	*	*	*
۳۰	شور آب	۲	۱۶	۱۲	۶	۵	*	*	*	*	*
۳۱	شهرک ابودر	۳	۷۸۱	۵۶۷	۴۲۴	۱۶۹	*	*	*	*	*
۳۲	شهرک پشته	۱	۱۰۹۹	۵۸۶۳	۴۲۳۲	۹۲۸	*	*	*	*	*
۳۳	شهرک پشاهنکی	۱	۴۴۳	۲۳۶۷	۱۶۷۸	۴۵۵	*	*	*	*	*
۳۴	شهرک شهید دهمر ان	۱	۴۷۷	۲۳۵۰	۱۳۰۱	۵۲۰	*	*	*	*	*
۳۵	شهرک طالقانی	۱	۶۲	۲۶۷	۱۸۷	۶۷	*	*	*	*	*
۳۶	شهرک قلندخت	۱	۸۴	۴۴۱	۲۳۹	۶۹	*	*	*	*	*
۳۷	شهرک مهندسین اعی	۱	۱۴۶	۶۹۷	۵۵۲	۱۶۸	*	*	*	*	*
۳۸	شهرک نهال و بدر	۱	۱۹۹	۸۷۴	۷۰۷	۲۶۰	*	*	*	*	*
۳۹	شهرک ۲۲ بهمن	۱	۱۰۰	۴۷۶	۳۳۷	۱۰۷	*	*	*	*	*
۴۰	عباس آباد	۱	۶۵۵	۳۵۱۳	۱۶۷۶	۷۷۳	*	*	*	*	*
۴۱	علی آباد گور	۲	۳۸۲	۲۰۶۹	۱۵۳۳	۴۶۵	*	*	*	*	*
۴۲	قزلحصار	۱	۲۷	۱۷۹	۱۲۷	۴۶	*	*	*	*	*
۴۳	قزلتغلاق	۱	۲۳۲	۱۲۴۲	۸۹۴	۲۴۰	*	*	*	*	*
۴۴	قلعه روستاشی	۱	۲۳۰	۱۱۵۴	۶۹۳	۲۲۹	*	*	*	*	*
۴۵	قلعه سالار	۱	۵۱۲	۲۳۳۴	۱۶۸۸	۴۸۶	*	*	*	*	*
۴۶	قلعه میدان خان	۲	۷	۴۰	۲۰	۹	*	*	*	*	*
۴۷	کهرنشین و گومند ارجمالی	۲	۶	۲۰	۱۵	۷	*	*	*	*	*
۴۸	کلاک بالا	۲	۳۴۵	۱۷۷۱	۱۲۴۹	۳۳۳	*	*	*	*	*
۴۹	کلاک پایین	۱	۵۹	۳۶۵	۲۲۲	۶۶	*	*	*	*	*
۵۰	کمال آباد	۱	۲۱۵۰	۱۱۱۲۶	۸۱۰۹	۲۲۴۲	*	*	*	*	*
۵۱	کندر	۳	۳۱۸	۱۷۳۹	۱۲۶۶	۴۴۳	*	*	*	*	*
۵۲	کوه	۱	۴۵۶	۲۱۴۴	۱۶۲۲	۵۶۱	*	*	*	*	*
۵۳	گر مدره	۱	۶۵۷	۳۰۷۲	۲۳۷۲	۶۱۱	*	*	*	*	*
۵۴	گلستانکده	۲	۸۹	۴۳۱	۲۲۲	۱۰۳	*	*	*	*	*
۵۵	مجمع مخبر اتی ۱۳ ابان	۱	۲۲	۱۰۲	۷۱	۲۷	*	*	*	*	*
۵۶	مجموعه شهرکهای محور ملارد فرعی	۱	۱۴۶۷۸	۷۴۱۷۹	۵۸۰۶۵	۱۴۶۳۵	*	*	*	*	*
۵۷	محمد آباد	۱	۱۶۷۰	۸۴۰۸	۶۴۰۲	۱۷۸۱	*	*	*	*	*
۵۸	محمود آباد	۳	۹۷	۴۶۰	۲۴۱	۹۷	*	*	*	*	*
۵۹	مرد آباد	۱	۳۳۳۱	۱۷۷۸۸	۱۳۴۶۳	۳۷۰۵	*	*	*	*	*
۶۰	مردارین سفدر اشپور	۳	۱۱	۱۰	۲	۹	*	*	*	*	*
۶۱	مرکز اصلاحات ادو بهبود شهر	۱	۲۹	۱۴۴	۱۱۷	۳۵	*	*	*	*	*
۶۲	مرکز آموزش کشاورزی	۱	۵۱	۲۳۵	۲۸۹	۶۱	*	*	*	*	*
۶۳	مرکز پرورش مکانیزاسیون مهندسی	۱	۲۴	۱۰۵	۸۰	۲۶	*	*	*	*	*
۶۴	مرکز پرورش مهندسی اعی	۱	۴۹	۲۰۹	۱۶۲	۶۶	*	*	*	*	*
۶۵	مرکز پرورش مرغ مادر	۱	۷	۴۰	۲۷	۷	*	*	*	*	*
۶۶	مرکز تحقیقات جنگلها و مراتع البرز	۱	۱۲	۷۰	۵۲	۱۳	*	*	*	*	*
۶۷	مرکز خاکشناسی و حاصلخیزی خاک	۱	۶۰	۳۷۸	۲۱۰	۸۱	*	*	*	*	*
۶۸	مزرعه خطیبان و بدر	۲	۲	۱۵	۱۱	۲	*	*	*	*	*
۶۹	مزرعه معمر آباد	۳	۲	۹	۵	۲	*	*	*	*	*
۷۰	مزرعه کمال آباد	۱	۷	۳۰	۱۸	۷	*	*	*	*	*
۷۱	مشکین آباد	۱	۲۲۹۹	۱۲۲۳۴	۸۸۸۵	۲۵۱۴	*	*	*	*	*

کمزوع راه آبادی، جاده اسفند ۱، جاده شوسه ۲، جاده خاکی ۳، مارو ۴، سایر (اینگاه راه آسین باره آسین) ۵، نامشخص ۶

تعداد کادوکودک ساله	۲۲	۳۰	۳۱	۳۲	۳۳	۳۴	۳۵	۳۶	۳۷	۳۸	۳۹	۴۰	۴۱	۴۲	۴۳	۴۴	۴۵	۴۶	۴۷	۴۸	۴۹	۵۰
تعداد کوه سفید بزرگ	۲۱	۲۰	۱۹	۱۸	۱۷	۱۶	۱۵	۱۴	۱۳	۱۲	۱۱	۱۰	۹	۸	۷	۶	۵	۴	۳	۲	۱	۰
تعمیرات پیمانک آلات کش درختی	۲۰	۱۹	۱۸	۱۷	۱۶	۱۵	۱۴	۱۳	۱۲	۱۱	۱۰	۹	۸	۷	۶	۵	۴	۳	۲	۱	۰	۰
فروشگاه آتادانی	۲۹	۲۸	۲۷	۲۶	۲۵	۲۴	۲۳	۲۲	۲۱	۲۰	۱۹	۱۸	۱۷	۱۶	۱۵	۱۴	۱۳	۱۲	۱۱	۱۰	۹	۸
دسترسی به وسیله تله کابین را پارک آبی	۳۸	۳۷	۳۶	۳۵	۳۴	۳۳	۳۲	۳۱	۳۰	۲۹	۲۸	۲۷	۲۶	۲۵	۲۴	۲۳	۲۲	۲۱	۲۰	۱۹	۱۸	۱۷
تلفون	۳۷	۳۶	۳۵	۳۴	۳۳	۳۲	۳۱	۳۰	۲۹	۲۸	۲۷	۲۶	۲۵	۲۴	۲۳	۲۲	۲۱	۲۰	۱۹	۱۸	۱۷	۱۶
دسترسی به روزانه خودرو پارک آبی	۳۶	۳۵	۳۴	۳۳	۳۲	۳۱	۳۰	۲۹	۲۸	۲۷	۲۶	۲۵	۲۴	۲۳	۲۲	۲۱	۲۰	۱۹	۱۸	۱۷	۱۶	۱۵
مصرف آب پست	۳۵	۳۴	۳۳	۳۲	۳۱	۳۰	۲۹	۲۸	۲۷	۲۶	۲۵	۲۴	۲۳	۲۲	۲۱	۲۰	۱۹	۱۸	۱۷	۱۶	۱۵	۱۴
بیمار و مایه روستایی	۳۴	۳۳	۳۲	۳۱	۳۰	۲۹	۲۸	۲۷	۲۶	۲۵	۲۴	۲۳	۲۲	۲۱	۲۰	۱۹	۱۸	۱۷	۱۶	۱۵	۱۴	۱۳
لابریز گشت کمپین آبی	۳۳	۳۲	۳۱	۳۰	۲۹	۲۸	۲۷	۲۶	۲۵	۲۴	۲۳	۲۲	۲۱	۲۰	۱۹	۱۸	۱۷	۱۶	۱۵	۱۴	۱۳	۱۲
پوشاک	۳۲	۳۱	۳۰	۲۹	۲۸	۲۷	۲۶	۲۵	۲۴	۲۳	۲۲	۲۱	۲۰	۱۹	۱۸	۱۷	۱۶	۱۵	۱۴	۱۳	۱۲	۱۱
خانه بهداشت	۳۱	۳۰	۲۹	۲۸	۲۷	۲۶	۲۵	۲۴	۲۳	۲۲	۲۱	۲۰	۱۹	۱۸	۱۷	۱۶	۱۵	۱۴	۱۳	۱۲	۱۱	۱۰
مرکز بهداشتی درمانی	۳۰	۲۹	۲۸	۲۷	۲۶	۲۵	۲۴	۲۳	۲۲	۲۱	۲۰	۱۹	۱۸	۱۷	۱۶	۱۵	۱۴	۱۳	۱۲	۱۱	۱۰	۹
حمام	۲۹	۲۸	۲۷	۲۶	۲۵	۲۴	۲۳	۲۲	۲۱	۲۰	۱۹	۱۸	۱۷	۱۶	۱۵	۱۴	۱۳	۱۲	۱۱	۱۰	۹	۸
آموزش باغبانی روزانه	۲۸	۲۷	۲۶	۲۵	۲۴	۲۳	۲۲	۲۱	۲۰	۱۹	۱۸	۱۷	۱۶	۱۵	۱۴	۱۳	۱۲	۱۱	۱۰	۹	۸	۷
مدرسه راهمایی	۲۷	۲۶	۲۵	۲۴	۲۳	۲۲	۲۱	۲۰	۱۹	۱۸	۱۷	۱۶	۱۵	۱۴	۱۳	۱۲	۱۱	۱۰	۹	۸	۷	۶
دبستان	۲۶	۲۵	۲۴	۲۳	۲۲	۲۱	۲۰	۱۹	۱۸	۱۷	۱۶	۱۵	۱۴	۱۳	۱۲	۱۱	۱۰	۹	۸	۷	۶	۵
برق	۲۵	۲۴	۲۳	۲۲	۲۱	۲۰	۱۹	۱۸	۱۷	۱۶	۱۵	۱۴	۱۳	۱۲	۱۱	۱۰	۹	۸	۷	۶	۵	۴
آب لوکشی	۲۴	۲۳	۲۲	۲۱	۲۰	۱۹	۱۸	۱۷	۱۶	۱۵	۱۴	۱۳	۱۲	۱۱	۱۰	۹	۸	۷	۶	۵	۴	۳
پایگاه خدمات بروج	۲۳	۲۲	۲۱	۲۰	۱۹	۱۸	۱۷	۱۶	۱۵	۱۴	۱۳	۱۲	۱۱	۱۰	۹	۸	۷	۶	۵	۴	۳	۲
مرکز خدمات روستایی	۲۲	۲۱	۲۰	۱۹	۱۸	۱۷	۱۶	۱۵	۱۴	۱۳	۱۲	۱۱	۱۰	۹	۸	۷	۶	۵	۴	۳	۲	۱
دفتر بهداشت ساندگی	۲۱	۲۰	۱۹	۱۸	۱۷	۱۶	۱۵	۱۴	۱۳	۱۲	۱۱	۱۰	۹	۸	۷	۶	۵	۴	۳	۲	۱	۰
شورای اسلامی روستایی	۲۰	۱۹	۱۸	۱۷	۱۶	۱۵	۱۴	۱۳	۱۲	۱۱	۱۰	۹	۸	۷	۶	۵	۴	۳	۲	۱	۰	۰
ادامک زندگی سلسل امان	۱۹	۱۸	۱۷	۱۶	۱۵	۱۴	۱۳	۱۲	۱۱	۱۰	۹	۸	۷	۶	۵	۴	۳	۲	۱	۰	۰	۰
بنای مذهبی سلسل امان	۱۸	۱۷	۱۶	۱۵	۱۴	۱۳	۱۲	۱۱	۱۰	۹	۸	۷	۶	۵	۴	۳	۲	۱	۰	۰	۰	۰

خصوصیات اجتماعی - اقتصادی آبادی های سکنه شهرستان کوه

شماره روستای آبادی	آبادی	کده آبادی	تعداد راه آبادی (کیلومتر)	تعداد خانوار	مجموع جمعیت	جمعیت ۶ ساله و بیشتر	جمعیت باسواد	جمعیت ناخواندگان	فصلیات عمده کشت درزی						
									۱۰	۱۱	۱۲	۱۳	۱۴	۱۵	۱۶
۲۲	مهدی آباد	۲۶۱۷۷۷	۱	۱۶۱	۶۰۸	۶۸۱	۳۸۷	۲۱۸	*	*	*	*	*	*	*
۲۳	میان چاده	۲۶۱۷۷۴	۱	۱۵۴۸۴	۷۹۲۳۰	۶۱۱۶۶	۴۶۵۲۸	۱۲۰۲۱	*	*	*	*	*	*	*
۲۴	نمرک	۲۶۱۷۷۸	۲	۲	۵	۵	۲	۳	*	*	*	*	*	*	*
۲۵	ولد آباد بزرگ	۲۶۱۷۷۹	۱	۱۵۴۷	۸۰۳۷	۶۰۳۶	۴۰۷۶	۱۷۱۸	*	*	*	*	*	*	*
۲۶	ولد آباد کوچک	۲۶۱۷۳۰	۶	۵۷	۳۰۵۰	۲۲۱۹	۱۳۶۸	۳۸۴	*	*	*	*	*	*	*
	دهستان شهرستانک			۱۶۶۲	۱۰۲۳۴	۸۷۱۸	۵۶۰۰	۲۳۲۹	۱۷	۴۰	۴۱	۲	۰	۲	۰
۱	ازادیر	۲۶۱۸۱۷	۲	۲۲	۶۵	۹۰	۵۷	۲۹	*	*	*	*	*	*	*
۲	آصار	۲۶۱۸۱۸	۱	۷۹	۴۸۵	۴۳۰	۲۲۹	۱۰۹	*	*	*	*	*	*	*
۳	اصحابدرگاه	۲۶۱۸۱۹	۲	۲۴	۱۵۲	۱۱۶	۷۹	۲۸	*	*	*	*	*	*	*
۴	اشترک	۲۶۱۸۲۰	۱	۱	۶	۶	۴	۲	*	*	*	*	*	*	*
۵	اویزر	۲۶۱۸۲۱	۲	۲۸	۲۰۶	۱۸۱	۱۱۰	۴۵	*	*	*	*	*	*	*
۶	ایگان	۲۶۱۸۲۲	۳	۲۶	۱۸۲	۱۵۱	۸۶	۳۵	*	*	*	*	*	*	*
۷	پلخو	۲۶۱۸۲۳	۱	۲۵	۱۴۲	۱۲۲	۶۸	۳۵	*	*	*	*	*	*	*
۸	تکبیه صبه سالار	۲۶۱۸۲۴	۲	۸۰	۴۵۲	۳۸۰	۲۲۲	۹۸	*	*	*	*	*	*	*
۹	تنگه کمین	۲۶۱۸۲۵	۱	۱	۲	۲	۳	۲	*	*	*	*	*	*	*
۱۰	حسن کدر	۲۶۱۸۲۷	۱	۸۸	۵۰۲	۴۳۵	۳۰۳	۱۰۰	*	*	*	*	*	*	*
۱۱	درده	۲۶۱۸۲۹	۱	۴۴	۲۱۲	۱۷۶	۱۰۸	۵۵	*	*	*	*	*	*	*
۱۲	دو خانو	۲۶۱۸۳۰	۱	۱۸	۷۷	۶۸	۴۳	۲۲	*	*	*	*	*	*	*
۱۳	ریزمین	۲۶۱۸۳۱	۱	۱۳	۷۰	۶۲	۴۷	۱۵	*	*	*	*	*	*	*
۱۴	هر خه در	۲۶۱۸۳۲	۱	۲۲	۱۱۹	۹۹	۷۲	۲۹	*	*	*	*	*	*	*
۱۵	هرک	۲۶۱۸۳۳	۳	۲۵	۱۰۸	۱۰۴	۵۸	۲۳	*	*	*	*	*	*	*
۱۶	هیر	۲۶۱۸۳۵	۱	۴۴	۲۲۶	۱۹۰	۱۲۰	۵۳	*	*	*	*	*	*	*
۱۷	شاه پهل	۲۶۱۸۳۶	۱	۲۶	۳۴۴	۲۲۲	۸۵	۲۸	*	*	*	*	*	*	*
۱۸	فلنک	۲۶۱۸۳۷	۳	۸	۵۱	۴۰	۲۴	۱۷	*	*	*	*	*	*	*
۱۹	شهرستانک	۲۶۱۸۳۸	۲	۲۳۵	۱۱۳۲	۹۹۱	۶۰۲	۲۸۲	*	*	*	*	*	*	*
۲۰	کلوان	۲۶۱۸۳۹	۳	۸۵	۴۶۸	۳۸۱	۲۱۲	۹۲	*	*	*	*	*	*	*
۲۱	کلارود	۲۶۱۸۴۲	۲	۴	۱۷	۱۵	۷	۴	*	*	*	*	*	*	*
۲	کوهک	۲۶۱۸۴۴	۲	۲۹	۲۰۵	۱۶۸	۱۲۵	۴۷	*	*	*	*	*	*	*
۲۳	کهنه ده	۲۶۱۸۴۵	۲	۵	۴۹	۴۲	۳۳	۱۲	*	*	*	*	*	*	*
۲۴	کیاسر	۲۶۱۸۴۶	۳	۲۹	۲۰۹	۱۸۸	۱۱۳	۴۵	*	*	*	*	*	*	*
۲۵	کاجره	۲۶۱۸۴۸	۱	۱	۴	۲	۲	۱	*	*	*	*	*	*	*
۲۶	گچسر	۲۶۱۸۴۹	۳	۳۰	۱۶۶	۱۳۳	۱۰۴	۳۳	*	*	*	*	*	*	*
۲۷	گرمابره	۲۶۱۸۵۰	۲	۲۵	۱۲۸	۱۰۵	۶۹	۲۹	*	*	*	*	*	*	*
۲۸	گهیل	۲۶۱۸۴۰	۲	۲۶	۱۰۱	۹۱	۴۲	۳۲	*	*	*	*	*	*	*
۲۹	گهنادر	۲۶۱۸۵۱	۲	۱۲	۴۲	۳۳	۱۷	۱۳	*	*	*	*	*	*	*
۳۰	گلهان	۲۶۱۸۵۲	۳	۲۵	۱۶۶	۱۴۵	۷۹	۳۹	*	*	*	*	*	*	*
۳۱	گودر	۲۶۱۸۵۳	۳	۴	۱۲	۱۲	۴	۴	*	*	*	*	*	*	*
۳۲	لیلستان	۲۶۱۸۵۵	۲	۵۱	۲۴۸	۲۰۷	۱۱۱	۵۱	*	*	*	*	*	*	*
۳۳	لانیز	۲۶۱۸۵۶	۲	۷	۴۱	۳۵	۲۵	۱۶	*	*	*	*	*	*	*
۳۴	مزرعه سالانما	۲۶۱۸۵۸	۲	۶	۳۲	۲۸	۱۶	۶	*	*	*	*	*	*	*
۳۵	ممدن امامی	۲۶۱۸۶۰	۱	۱	۲	۲	۰	۰	*	*	*	*	*	*	*
۳۶	ملکسالیز	۲۶۱۸۶۲	۱	۷۲	۲۴۱	۲۰۱	۲۱۷	۷۶	*	*	*	*	*	*	*
۳۷	مزرود	۲۶۱۸۶۴	۲	۸۵	۲۴۰	۲۱۲	۱۶۵	۹۶	*	*	*	*	*	*	*
۳۸	میدانک	۲۶۱۸۶۵	۱	۱۳	۶۲	۵۷	۲۷	۲۵	*	*	*	*	*	*	*

لذریع راه آبادی ۱، جاده اخلاقی ۱، جاده شوسه ۲، جاده خاکی ۳، مارو ۴، سایر (اینگاه راه آهین، یاده آهین ۵، ناخش ۶



فعالیت کشاورزی							بیمت شامل	بیمت باسواد	بیمت عمارت بیشتر	کل بیمت	تعداد خانوار	نوع راه آبادی (کد)	کد آبادی	آبادی
پرورش ماهی	پرورش بز و گاو	پرورش گاو ابریشم	پرورش طیور	ادعاری دامپروری	باغداری	زراعت								
۱۶	۱۵	۱۴	۱۳	۱۲	۱۱	۱۰	۹	۸	۷	۶	۵	۴	۳	۲
				*	*		۲۰۰	۵۰۶	۷۱۷	۸۵۴	۱۲۴	۱	۲۶۱۸۶۶	.....
				*	*		۳۲	۶۳	۱۱۲	۱۲۸	۲۵	۲	۲۶۱۸۶۷	.....
				*	*		۳۰	۷۲	۱۱۴	۱۴۰	۲۴	۲	۲۶۱۸۶۸	.....
				*	*		۲۵	۳۹	۹۰	۱۰۲	۲۴	۲	۲۶۱۸۶۹	.....
				*	*		۱۱۲	۳۲۷	۴۷۰	۵۶۴	۱۰۵	۲	۲۶۱۸۷۰	.....
				*	*		۱۱۱	۶۰۳	۸۸۹	۱۱۰۲	۲۰۴	۱	۲۶۱۸۷۱	.....
				*	*		۲۳۵	۶۰۳	۸۸۹	۱۱۰۲	۲۰۴	۱	۲۶۱۸۷۲	.....
				*	*		۱	۲	۴	۴	۱	۱	۲۶۱۸۷۳	.....
				*	*		۲	۵	۵	۶	۲	۱	۲۶۱۸۷۴	.....
				*	*		۲	۱	۲	۳	۲	۱	۲۶۱۸۷۵	.....
				*	*		۷۲	۱۷۵	۲۸۸	۳۲۴	۶۰	۲	۲۶۱۸۷۶	.....



تعداد گاو و گوساله	۲۲	۱۰۰	۲۰	۲۰	۷	۶۰	۲۰	۰	۰	۰	۰	۰	۰	۰	۰	۰	۰	۰	۰	۰
تعداد گوسفند و بز	۴۱	۲۵۰۰	۱۸۰	۸۰	۴۰	۶۵۰	۱۸۰۰	۰	۰	۰	۰	۰	۰	۰	۰	۰	۰	۰	۰	۰
تعمیرگاه پمپ آب آتاشکادری	۲۰							•	•	•	•	•	•	•	•	•	•	•	•	•
فروشگاه تعاونی	۲۹							•	•	•	•	•	•	•	•	•	•	•	•	•
دستری به بوسیدنی عمومی آراچی	۲۸							•	•	•	•	•	•	•	•	•	•	•	•	•
تلفن	۲۷							•	•	•	•	•	•	•	•	•	•	•	•	•
دستری به روزنامه مجله و آراچی	۲۶							•	•	•	•	•	•	•	•	•	•	•	•	•
صندوق پست	۲۵							•	•	•	•	•	•	•	•	•	•	•	•	•
بیمار و دامی روئایی	۲۴																			
داپر شکت پمپین آراچی	۲۳																			
پزشک	۲۲																			
خانه بهداشت	۲۱																			
مرکز بهداشتی درمانی	۲۰							•												
حمام	۱۹							•	•	•	•	•	•	•	•	•	•	•	•	•
آموزش باغبانی بودا آموزی	۱۸							•	•	•	•	•	•	•	•	•	•	•	•	•
مدرسه راهنمایی	۱۷							•	•	•	•	•	•	•	•	•	•	•	•	•
دبستان	۱۶							•	•	•	•	•	•	•	•	•	•	•	•	•
برق	۱۵							•	•	•	•	•	•	•	•	•	•	•	•	•
آب لوله کشی	۱۴							•	•	•	•	•	•	•	•	•	•	•	•	•
پایگاه خدمات بیج	۱۳																			
مرکز خدمات روئایی	۱۲																			
دفتر جهاد سازندگی	۱۱																			
شورای اسلامی روئایی	۱۰							•												
اماکن مذهبی سلمانان	۹							•	•	•	•	•	•	•	•	•	•	•	•	•
بیننده کلاس	۸							•	•	•	•	•	•	•	•	•	•	•	•	•

نوع راه و فعالیت کشاورزی آبادیهای عالی از سکنه شهرستان خنجر

شماره ردیف	آبادی	کد آبادی	نوع راه آبادی (کد)	فعالیت کشاورزی					
				زراعت	باغداری	دامداری و دامپروری	پرورش طیور	پرورش گاو شیری	پرورش بزی
۱	۲	۳	۴	۵	۶	۷	۸	۹	۱۰
	بخش اشتهارد دهستان اشتهارد								
۱	تلمبه خانه حمید	۲۶۰۳۶۶	۱						
۲	حسین آباد	۲۶۰۳۶۹	۱			*			
۳	قزل چشمه	۲۶۰۳۷۷	۲						
۴	قلاق امکتدرلو	۲۶۰۳۷۸	۲			*			
۵	قلاق ساجدی	۲۶۰۳۸۰	۲			*			
۶	قلاق شیرین بلاغ	۲۶۰۳۸۱	۴			*			
۷	قلاق کر بلاغ ابو الحسن	۲۶۰۳۸۲	۲			*			
۸	قلاق گو تیک	۲۶۰۳۸۴	۲			*			
۹	قلاق میخلی بلاغ	۲۶۰۳۸۵	۲			*			
۱۰	کمال	۲۶۰۳۸۷	۲		*	*			
۱۱	مزرعه ارو جعلی	۲۶۰۳۹۲	۲		*	*			
۱۲	مزرعه اقصان مان	۲۶۰۳۹۳	۲			*			
۱۳	مزرعه میانک علی	۲۶۰۳۹۶	۲			*			
۱۴	مزرعه میانک علیا	۲۶۰۳۹۷	۲			*			
۱۵	مزرعه بزل بلاغ	۲۶۰۳۹۸	۲			*			
۱۶	مزرعه بیدار کبلا	۲۶۰۳۹۹	۲			*			
۱۷	مزرعه بیدار کخلج	۲۶۰۴۰۱	۲			*			
۱۸	مزرعه تنگه ور سفلی	۲۶۰۴۰۲	۲			*			
۱۹	مزرعه رشیدی محمد	۲۶۰۴۰۶	۲			*			
۲۰	مزرعه شاقلی	۲۶۰۴۰۷	۲			*			
۲۱	مزرعه شاهدو مشه	۲۶۰۴۰۸	۲			*			
۲۲	مزرعه عبد الله آباد	۲۶۰۴۱۰	۱			*			
۲۳	مزرعه فلک	۲۶۰۴۱۱	۲			*			
۲۴	مزرعه قاضیان	۲۶۰۴۱۲	۲			*			
۲۵	مزرعه کمرک	۲۶۰۴۱۴	۲			*			
۲۶	مزرعه کهنه رز	۲۶۰۴۱۶	۲			*			
۲۷	مزرعه گیلاندره	۲۶۰۴۱۷	۲			*			
۲۸	مزرعه محمدیار	۲۶۰۴۱۹	۲			*			
۲۹	مزرعه مراد آباد	۲۶۰۴۲۰	۲			*			
۳۰	مزرعه ملاکندی بالا	۲۶۰۴۲۱	۲			*			
۳۱	مزرعه ملاکندی پاشین	۲۶۰۴۲۲	۲			*			
۳۲	مزرعه میرزا علی اکبر	۲۶۰۴۲۵	۲			*			
۳۳	مزرعه ولی آباد	۲۶۰۴۲۷	۲			*			
۳۴	مزرعه سیالان	۲۶۰۴۲۸	۲			*			
۳۵	مزرعه بینگی گهریز	۲۶۰۴۳۰	۲			*			
۳۶	مهدی آباد	۲۶۰۴۳۱	۲			*			
	بخش رباط کریم دهستان رباط کریم								
۱	بیمیمده حسن	۲۶۰۵۳۱	۱						
۲	تومینالوزارت سبازگانی	۲۶۰۵۳۴	۲						
۳	زمان آباد	۲۶۰۵۴۴	۳						
	بخش ساوجبلاغ دهستان اشاریه								
۱	احمدیل آباد بالا	۲۶۰۶۲۶	۲						

کد نوع راه آبادی: ۱ جاده اشانت، ۲ جاده شوسه، ۳ جاده خاکی، ۴ راه، ۵ سایر راهها (مانند آبی، ۵، ناهنجار)

نوع راه و فعالیت کشاورزی آبادیهایی از سکنه شهرستان عمده

شماره ردیف	آبادی	کد آبادی	نوع راه آبادی (کد)	فعالیت کشاورزی						
				زراعت	باغداری	دامداری و دامپروری	پرورش طیور	پرورش گاو شیری	پرورش بزی	
۱	۲	۳	۴	۵	۶	۷	۸	۹	۱۰	۱۱
۲	اسمهیل آباد پاشین	۲۶۰۶۲۷	۴	*	*					
۳	باغ مدنی	۲۶۰۶۲۲	۱	*	*					
دهستان اکراد										
۱	باغ محمدپور	۲۶۰۷۱۴	۳	*	*					
۲	چمبرورک	۲۶۰۷۲۱	۳	*	*					
۳	حسن آباد خرابه	۲۶۰۷۲۴	۳	*	*		*			
۴	حمین آباد	۲۶۰۷۲۹	۳	*	*					
۵	حمام تپه	۲۶۰۷۳۲	۳	*	*					
۶	خانی بک	۲۶۰۷۳۴	۳	*	*					
۷	زمان آباد	۲۶۰۷۴۲	۳	*	*					
۸	سهرلیه	۲۶۰۷۴۸	۱	*	*					
۹	شاه بلاغ	۲۶۰۷۵۲	۳	*	*					
۱۰	فرکتی	۲۶۰۷۵۶	۲	*	*					
۱۱	قرنل حصار	۲۶۰۷۷۶	۳	*	*					
۱۲	کارخانه افتاد ایران	۲۶۰۷۸۲	۱	*	*					
۱۳	گفتو صنعت هستی	۲۶۰۷۸۹	۳	*	*					
۱۴	مزرعه بیابانک	۲۶۰۸۰۱	۳	*	*					
۱۵	مزرعه شاه ولد	۲۶۰۸۰۴	۳	*	*					
۱۶	مزرعه نظام آباد	۲۶۰۸۰۹	۳	*	*					
۱۷	مسکول آباد	۲۶۰۸۱۰	۳	*	*					
۱۸	مدن اشرفه گردان	۲۶۰۸۱۲	۳	*	*					
۱۹	مدن امکنان	۲۶۰۸۱۴	۳	*	*					
۲۰	مدن هالدره	۲۶۰۸۱۵	۳	*	*					
۲۱	میلکسر کار	۲۶۰۸۱۷	۳	*	*					
۲۲	نظر آباد کوچک	۲۶۰۸۱۹	۳	*	*					
۲۳	نیرا بهتگاه آبک	۲۶۰۸۲۲	۳	*	*					
۲۴	هسته آباد	۲۶۰۸۲۷	۳	*	*					
دهستان برغان										
۱	باغ کبیر دچمه یزدانی	۲۶۰۹۶۶	۳	*	*					
۲	سرخ توت	۲۶۰۹۷۷	۳	*	*					
۳	فرکت راه کرچزوبین	۲۶۰۹۸۵	۱	*	*					
۴	عالمزمین	۲۶۰۹۸۹	۴	*	*		*			
۵	قلعه معمار	۲۶۰۹۹۱	۱	*	*					
۶	کریخان	۲۶۰۹۹۲	۴	*	*					
۷	مرکز از مایه افتند او سیمان ایران	۲۶۰۹۹۹	۱	*	*					
۸	مرکز تحقیقات و خدمات خودکفایی	۲۶۱۰۰۰	۳	*	*					
۹	مزرعه چنار تو	۲۶۱۰۰۱	۳	*	*					
۱۰	مزرعه خان بکان	۲۶۱۰۰۲	۴	*	*					
۱۱	مزرعه قیور	۲۶۱۰۰۴	۴	*	*					
۱۲	مزرعه و شهان	۲۶۱۰۰۶	۴	*	*					
۱۳	مزرعه ریهدار	۲۶۱۰۰۷	۲	*	*					
۱۴	مدن صنج	۲۶۱۰۰۸	۳	*	*					
بخش شهریار										
دهستان میرشاه موشی										
۱	بیلابان	۲۶۱۱۵۴	۳	*	*					

کد نوع راه آبادی: جاده آسفالته (۱)، جاده شوسه (۲)، جاده خاکی (۳)، مالرو (۴)، سایر (۵) و سایر (۶) نامشخص

نوع راه و فعالیت کشاورزی آبادیهای خالی از سکنه شهرستان خرمه

شماره ردیف	آبادی	کد آبادی	نوع راه آبادی کد	فعالیت کشاورزی						
				زراعت	باغداری	دامداری و دامپروری	پرورش طیور	پرورش گاو و گاوچینی	پرورش بومی	
۱	۲	۳	۴	۵	۶	۷	۸	۹	۱۰	۱۱
۲	عباس آباد طومانی	۲۶۱۱۶۴	۳							
	بخش طالقان									
	دهستان طالقان									
۱	احکول دره	۲۶۱۳۳۶	۳							
۲	اقاوشه	۲۶۱۳۴۰	۳							
۳	امامزاده مردومن	۲۶۱۳۴۱	۳							
۴	بیادامستان	۲۶۱۳۴۸	۴							
۵	بیدستان	۲۶۱۳۵۲	۱							
۶	پس قلعه	۲۶۱۳۵۶	۲							
۷	چارو دشت چزن	۲۶۱۳۶۰	۲							
۸	دشت مطار	۲۶۱۳۷۵	۲							
۹	سد سنگیان	۲۶۱۳۸۱	۲							
۱۰	هریف کلابه	۲۶۱۳۸۸	۳							
۱۱	قلعه منصور	۲۶۱۳۹۴	۳							
۱۲	کورق	۲۶۱۴۰۳	۳							
۱۳	کلیزر	۲۶۱۴۱۲	۳							
۱۴	لاش مجنون	۲۶۱۴۱۶	۲							
۱۵	ماهیدشت	۲۶۱۴۱۷	۲							
۱۶	مزرعه ارژنگ	۲۶۱۴۲۰	۳							
۱۷	مزرعه اختر میان بیله	۲۶۱۴۲۱	۱							
۱۸	مزرعه بازار کلابه	۲۶۱۴۲۲	۳							
۱۹	مزرعه جوز انگ	۲۶۱۳۶۴	۳							
۲۰	مزرعه دختر قلعه	۲۶۱۴۲۳	۴							
۲۱	مزرعه مردیکه	۲۶۱۴۲۴	۴							
۲۲	مزرعه کلوندر	۲۶۱۴۲۶	۲							
۲۳	مزرعه کلان دشت	۲۶۱۴۲۷	۳							
۲۴	ملک پنجه علی	۲۶۱۴۳۰	۳							
	بخش مرکزی									
	دهستان ارنگه									
۱	اداره اذاری و هفت نیلا	۲۶۱۵۷۲	۱							
۲	باشگاه قایق اشنی و نیروی دریایی	۲۶۱۵۷۷	۱							
۳	باشگاه قایق اشنی و نیروی هوایی	۲۶۱۵۷۸	۱							
۴	پلیس احمد امیر کبیر	۲۶۱۵۸۱	۱							
۵	رهتور انحصار شادری	۲۶۱۵۸۹	۱							
۶	سازمان تربیت بدنی	۲۶۱۵۹۱	۱							
۷	ستاد مشترک نیروی زمینی	۲۶۱۵۹۲	۱							
۸	شرکت آب اشنی	۲۶۱۵۹۵	۱							
۹	محوطه بهت	۲۶۱۶۰۱	۱							
۱۰	تنگه بیاض سازمان آب	۲۶۱۶۰۴	۱							
۱۱	وثنی	۲۶۱۶۰۷	۳							
۱۲	هتلو اریان	۲۶۱۶۰۹	۱							
	دهستان حومه									
۱	باغ زمینی	۲۶۱۶۵۷	۲							

کد نوع راه آبادی: ۱، جاده مسافت ۱، جاده شماره ۲، جاده خاکی ۳، مالرو ۴، سایر (بسیار راه آبی، ۵، نامشخص ۶)

شماره ردیف	آبادی	کده آبادی	نوع راه آبادی (کده)	فعالیت کشاورزی						
				زراعت	باغداری	دامداری و پرورش طیور	پرورش طیور	پرورش گاو و گاو شیری	پرورش بومی	
۱	۲	۳	۴	۵	۶	۷	۸	۹	۱۰	۱۱
۲	.....	۲۶۱۶۶۱	۴	*	*					
۳	.....	۲۶۱۶۷۱	۱							
۴	.....	۲۶۱۷۱۲	۱							
۵	.....	۲۶۱۷۲۰	۶							
۶	.....	۲۶۱۶۷۲	۱							
۷	.....	۲۶۱۷۲۱	۲	*	*					
۸	.....	۲۶۱۷۲۵	۱	*	*					
۹	.....	۲۶۱۷۲۱	۲	*	*					
دهستان شهرستانک										
۱	.....	۲۶۱۸۱۵	۱							
۲	.....	۲۶۱۸۱۶	۲							
۳	.....	۲۶۱۸۲۹	۲	*	*					
۴	.....	۲۶۱۸۲۶	۱	*	*					
۵	.....	۲۶۱۸۲۸	۲	*	*					
۶	.....	۲۶۱۸۲۴	۲	*	*					
۷	.....	۲۶۱۸۲۹	۲	*	*					
۸	.....	۲۶۱۸۴۱	۲	*	*					
۹	.....	۲۶۱۸۴۷	۱	*	*					
۱۰	.....	۲۶۱۸۷۸	۲	*	*					
۱۱	.....	۲۶۱۸۵۴	۲							
۱۲	.....	۲۶۱۸۵۷	۱							
۱۳	.....	۲۶۱۸۵۹	۲							
۱۴	.....	۲۶۱۸۶۱	۲							
۱۵	.....	۲۶۱۸۶۲	۲							
۱۶	.....	۲۶۱۸۷۲	۲	*	*					
۱۷	.....	۲۶۱۸۷۶	۲	*	*					
	.....									سایر نقاط ۶

کده نوع راه آبادی: ۱ جاده اصلاحات، ۲ جاده شوسه، ۳ جاده خاکی، ۴ مالرو، ۵ سایر (اینجا جاده راه آهن یا راه آبی)، ۵ نامشخص

۷-۱- امکانات آبادی :

۷-۱- آموزش و تفریحی :

دبستان  ۱

مدرسه راهنمایی  ۲

دبیرستان  ۳

مدرسه علوم دینی  ۴

کتابخانه عمومی  ۵

آموزشگاه تخصصی سوادآموزی  ۶

۷-۲- تفریحی و ورزشی :

بنای تفریحی مسلمانان  ۱

سجده  ۲

تکیه حسینیه  ۳

امراوه  ۴

سایه‌راکن مذهبی مسلمانان  ۵

مسجد سایه‌راکن مذهبی شیعیان  ۶

کلیسای سایه‌راکن مذهبی کبکیان  ۷

کلیسای سایه‌راکن مذهبی کسبیان  ۸

۷-۳- سیاسی و اداری :

شورای اسلامی روستایی  ۱

دفتر خادمان روستایی  ۲

مرکز خدمات روستایی  ۳

از تاسیسات تسهیلات و افزایش بهره‌رکدام در آبادی موجود است. با علامت X مشخص کنید.

۷-۴- بهداشتی و درمانی :

مستشفى  ۱

مرکز بهداشتی درمانی  ۲

داروخانه  ۳

خانه بهداشت  ۴

پزشک  ۵

دندانپزشک  ۶

دندانپزشک تجربی و دنداندار  ۷

بیمارستانی روستایی  ۸

بهداشت  ۹

بهورز  ۱۰

دانشگاه زمین‌شناسی  ۱۱

۷-۵- مخازن آب و آبرسانی :

مندان آب  ۱

نابندگی پست از تفریحی و روستایی  ۲

مگراف  ۳

تلفن  ۴

دستکری سیستم تفریحی و روستایی  ۵

دستکری - زنده‌ساز و جلد و آبادی  ۶

۷-۶- آب - برق و گاز :

آب لوله‌کشی  ۱

تصفیه‌شده  ۲

تصفیه‌نشده  ۳

برق  ۴

گاز لوله‌کشی  ۵

۷-۷- تولیدی :

تولیدی آرد  ۱

تولیدی نخ  ۲

تولیدی کبر  ۳

تولیدی کتان  ۴

تولیدی کتان  ۵

تولیدی کتان  ۶

تولیدی کتان  ۷

تولیدی کتان  ۸

تولیدی کتان  ۹

تولیدی کتان  ۱۰

تولیدی کتان  ۱۱

تولیدی کتان  ۱۲

نام خانوادگی

نام پدر

پانگه‌بندی

۸- محسن خیر و یا تکیه حاج سکنان آبادی :

۸-۱- آیا تکیه‌ها، کباب، آب و نمک، پنیر، خردو از زمین آبادی خریداری می‌کنند؟

بله  ۱

خیر  ۲

۸-۲- اگر سکنان آبادی برای خرید یا تکیه خود، پنیر، خردو، نمک، آب و نمک را از زمین آبادی خریداری می‌کنند، مقدار آن را در جدول زیر بنویسید.

۱-

۲-

۹- تعداد دام و آم آبادی (راس بزرگ و خرد) :

۱-

۲-

۳-

۴-

۵-

۶-

۷-

۸-

نام و نام خانوادگی ناموسرستانی

اصف

اصف

نام و نام خانوادگی بازرگان

اصف

اصف

جدول زیریں زبانان سرکاری آبادی باہرستانہ از پر شمار نامی خانوار تکمیل شود.

شماره	نوع خانوار	تعداد	جمعیت		
			کلی	عوامل بالاتر	باسواد
۱	۱	۲	۳	۴	۵
۲	معمولی ساکن				
۳	دستچی				
۴	شغل				۶

۴- نوع راه آبادی:

راه یا راهسانی ناکه آبادی قسمی شویدا از آن کی کند و با علامت X مشخص کنید.  
الف- راه زمینی (بجز راه آسمن)


- ۱-  جاده آسفالتی
- ۲-  جاده شوسه (شمن بزرگی شده)
- ۳-  جاده خاکی
- ۴-  مارو
- ۵-  ب- راه آسمن (ایستگاه)
- ۶-  ج- راه آبی

۵- زبان رایج در آبادی و

زبانی را که اکثریت ساکنان آبادی که بن قسمی کشیدند میگویند.

۶- دین ساکنان آبادی:

دین (دور و مسلمانان، زرتشت، آگرتیستکان، بانی میگویند.)



جمهوری اسلامی ایران  
وزارت برنامه ریزی  
مركز آمار ايران

### فزم ۳- پرست ناماره آبادی

۳- وضع آبادی از نظر فعالیت اقتصادی:

۳-۱- از فعالیت نامی زیر هر کدام در آبادی انجام می گیرید با علامت X مشخص کنید.

- ۱-  زراعت
- ۲-  باغداری
- ۳-  دامداری و دامپروری
- ۴-  پرورش طیور (مرغ، بوقلمون، خازر و...)
- ۵-  پرورش گاو و گاو شیری
- ۶-  پرورش بز و بچول
- ۷-  پرورش ماهی

۳-۲- آیا عوارض و مفرغ فعالیت عمده آبادی را تشکیل می دهد؟

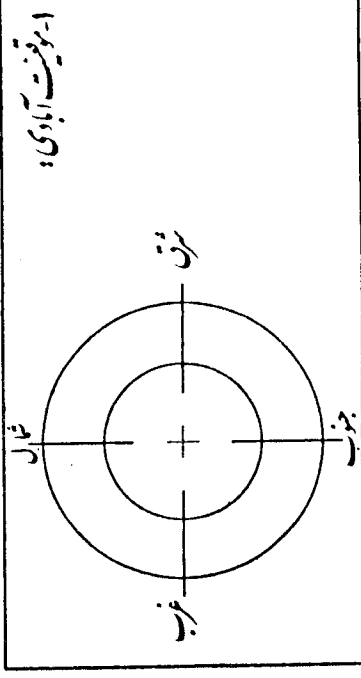
- ۲-  بی
- ۱-  نه

اگر نه: فعالیت عمده با وضعیت آبادی را بنویسید.

شماره حوزه: \_\_\_\_\_  
نام آبادی: \_\_\_\_\_

نام شهرستان: \_\_\_\_\_  
نام دهستان: \_\_\_\_\_  
شماره بخش: \_\_\_\_\_  
شماره قسمت: \_\_\_\_\_

اگر آبادی نام دیگری دارد، آن را بنویسید.  
۱- \_\_\_\_\_  
۲- \_\_\_\_\_  
اگر آبادی قبلاً نام دیگری داشته است، آن را بنویسید.  
\_\_\_\_\_



۲- وضع آبادی از نظر سکونت:

۲-۱- دائمی یا موسمی بودن وضع سکونت در آبادی را با علامت X مشخص کنید.

سکونی } دائمی  ۱  
          } موسمی  ۲

غالی از کهنه } دائمی  ۳  
              } موسمی  ۴

۲-۲- اگر آبادی سکونی موسمی یا غالی از کهنه موسمی است، شروع ماه خانه سکونت آبادی را بنویسید.  
ماه شروع سکونت در آبادی: \_\_\_\_\_

۲-۳- اگر وضع سکونت را بنویسید: \_\_\_\_\_