

۹۱۵/۸۰۰۴
۲۲۳۴۱
۱۳۹۵
۷۰۰۰
۲۰۰

بسمه تعالی

پیشگفتار

سرشماری عمومی نفوس و مسکن در ایران به موجب قانون، هر ۱۰ سال یکبار توسط مرکز آمار ایران انجام می‌شود. تاکنون چهار سرشماری عمومی نفوس و مسکن در سالهای ۱۳۳۵، ۱۳۴۵، ۱۳۵۵ و ۱۳۶۵ به مرحله اجرا درآمده است. نخستین سرشماری، توسط اداره کل آمار عمومی، و سرشماریهای بعدی، توسط مرکز آمار ایران انجام گرفته است. سرشماری سال ۱۳۶۵، اولین سرشماری در نظام جمهوری اسلامی ایران است که علی‌رغم جنگ تحمیلی، محاصره اقتصادی و مزیقه‌های ناشی از هر یک، به حول و قوه الهی مطابق برنامه پیش‌بینی شده به نحو مطلوب به انجام رسید. سرشماری عمومی نفوس و مسکن، مناسبترین ابزار برنامه‌ریزیهای توسعه اجتماعی، اقتصادی و فرهنگی در کشور است که با ارائه آمار و اطلاعات درست، رهنمودهای لازم برای رسیدن به اهداف برنامه‌ریزیهای کوتاه‌مدت، میان‌مدت و بلندمدت را در اختیار سیاست‌گذاران، مسئولان و برنامه‌ریزان کشور قرار می‌دهد.

وسعت و عظمت کار سرشماری، مرکز آمار ایران را بر آن داشت که از نیمه دوم سال ۱۳۶۱ با برنامه‌ریزیهای دقیق، فعالیت مستمر و پیگیری را برای تهیه مقدمات سرشماری عمومی نفوس و مسکن آغاز کند. اولین قدم در این زمینه، شناخت نیازهای اساسی دستگاههای مسئول کشور بود که بر آن اساس، طرح مقدماتی سرشماری تهیه شد و به طور آزمایشی در مناطق شهری و روستایی سه شهرستان آستانه اشرفیه از استان گیلان، سراوان از استان سیستان و بلوچستان و شادگان از استان خوزستان و نیز در چند حوزه نمونه در هر یک از استانهای دیگر به مرحله اجرا درآمد. با استفاده از نتایج حاصل از آزمایش سرشماری، پرسشنامه‌ها، فرمها و دستورالعملهای فنی و اجرایی مورد تجدید نظر قرار گرفت و بر آن اساس، طرح نهایی سرشماری تهیه و آماده اجرا شد. عملیات اجرایی سرشماری به طور همزمان در تمام نقاط کشور از تاریخ ۱۶ تا ۳۰ مهرماه سال ۱۳۶۵ انجام شد. در این مرحله، سازمان برنامه و بودجه استانها، مراکز تربیت معلم و سایر سازمانها و موسسات دولتی و همچنین نهادهای انقلاب اسلامی، همکاریهای ارزنده‌ای با مرکز آمار ایران داشتند و مردم فداکار ایران نیز با همیاری و مساعدت خود، امکان اجرای موفقیت آمیز سرشماری را فراهم آوردند.

پرسشنامه‌هایی که در جریان اجرای سرشماری تکمیل شده است، حجم عظیمی از اطلاعات آماری را در بر دارد که در جداول متعدد، برای هر یک از سطوح جغرافیایی، قابل استخراج و ارائه است. برخی از این اطلاعات در قالب نشریات نتایج سرشماری ارائه می‌شود و سایر اطلاعات در صورت نیاز و برحسب مورد، در اختیار استفاده‌کنندگان قرار خواهد گرفت.

فرهنگ آبادیهای شهرستان ، یکی از مجموعه نشریات نتایج سرشماری عمومی نفوس و مسکن است که در ۱۹۵ جلد برای ۱۹۵ شهرستان (بر اساس تقسیمات کشوری در زمان سرشماری) منتشر می شود . در هر یک از این نشریات ، ۳۹ خصوصیت عمده جمعیتی ، اجتماعی ، اقتصادی و فرهنگی برای هر یک از آبادیهای دارای سکنه و نیز جدولی در مورد آبادیهای خالی از سکنه شهرستان به تفکیک بخش و دهستان ارائه شده است . همچنین این نشریات شامل نقشه کشور (که نشان دهنده موقعیت شهرستان در داخل استان است) ، نقشه شهرستان (به تفکیک بخش و دهستان ، و موقعیت مراکز بخش ، نقاط شهری و آبادیهای دارای ۲۰۰۰ نفر جمعیت و بیشتر) و نقشه های مربوط به بخش یا بخشهای شهرستان (به تفکیک دهستان و آبادیهای دارای ۲۰ خانوار و بیشتر) است .

لازم به یادآوری است ، نقشه شهرستانها که موقعیت کلیه آبادیها (دارای سکنه و خالی از سکنه) روی آن مشخص شده ، در مرکز آمار ایران موجود و قابل ارائه به استفاده کنندگان است .

امید است این مجموعه از نشریات نتایج سرشماری بتواند اطلاعات لازم برای شناخت اوضاع اجتماعی و اقتصادی آبادیهای کشور را در اختیار تصمیم گیران ، برنامه ریزان و پژوهشگران قرار دهد .

مرکز آمار ایران

فهرست مندرجات فرهنگ آبادیهای شهرستان ورامین

صفحه

عنوان

تعاریف و مفاهیم مورد استفاده در سرشماری عمومی نفوس و مسکن سال ۱۳۶۵ (ویژه فرهنگ آبادیها)

یک	جمعیت (جامعه مورد سرشماری)
یک	خانوار
دو	اقامتگاه معمولی
دو	شهر (نقطه شهری)
دو	آبادی (نقطه روستایی)
دو	جمعیت ساکن در نقاط شهری
دو	جمعیت ساکن در نقاط روستایی
دو	سن
دو	مهاجران وارد شده
دو	محل تولد
دو	باسواد
سه	کار
سه	وضع فعالیت در ۷ روز گذشته

مفاهیم به کار رفته در این نشریه

چهار	نسبت جنسی
چهار	گروههای عمده سنی
چهار	نسبت باسوادی

ویزگیهای عمده نقاط روستایی شهرستان

۱	جمعیت
۲	خانوار
۴	مهاجرت
۵	سواد
۶	وضع فعالیت
۸	نقشه تقسیمات کشوری جمهوری اسلامی ایران به تفکیک استان : ۱۳۶۵
۹	نقشه شهرستان به تفکیک بخش و دهستان

- نقشه روستایی بخش پلشت شهرستان ورامین از استان تهران ۱۰
- نقشه روستایی بخش جوادآباد شهرستان ورامین از استان تهران ۱۱
- نقشه روستایی بخش مرکزی شهرستان ورامین از استان تهران ۱۳

جداول

- خصوصیات اجتماعی - اقتصادی آبادیهای دارای سکنه شهرستان ۱۴
- نوع راه و فعالیت کشاورزی آبادیهای خالی از سکنه شهرستان ۲۶

پیوستها

فرم ۳- (پرسشنامه آبادی)

فهرست مجموعه نشریات فرهنگ آبادیهای کشور براساس نتایج سرشماری عمومی نفوس و مسکن سال ۱۳۶۵

Handwritten notes in the top right corner, including the letters "I A" and some illegible scribbles.

تعاریف و مفاهیم مورد استفاده در سرشماری عمومی نفوس و مسکن سال ۱۳۶۵ (ویژه فرهنگ آبادیها)

جمعیت (جامعه مورد سرشماری)

اعضای همه خانوارهای معمولی ساکن و دستجمعی که اقامتگاه معمولی آنان در زمان سرشماری در ایران قرار دارد و نیز اعضای کلیه خانوارهای معمولی غیر ساکن کشور، جامعه مورد سرشماری را تشکیل می‌دهند. اعضای هیئتهای سیاسی و سفارتخانه‌های خارجی در ایران و افراد خانواده آنان جزو جامعه مورد سرشماری محسوب نمی‌شوند، اما ایرانیان عضو هیئتهای سیاسی و سفارتخانه‌های ایران در خارج از کشور و افراد خانواده آنان، جزو جامعه مورد سرشماری به حساب می‌آیند.

خانوار

خانوار از چند نفر تشکیل می‌شود که با هم در یک اقامتگاه زندگی می‌کنند، با یکدیگر هم‌خرج هستند و معمولاً با هم غذا می‌خورند. فردی که به تنهایی زندگی می‌کند نیز، خانوار تلقی می‌شود. خانوار معمولی: خانوار با تعریف فوق، اکثر افراد کشور را در بر می‌گیرد و به همین دلیل این‌گونه خانوارها، "خانوار معمولی" نیز نامیده می‌شود.

خانوار معمولی ساکن: خانواری که در اقامتگاه ثابت سکونت دارد، "خانوار معمولی ساکن" نامیده می‌شود. خانوار معمولی غیر ساکن: خانواری که در زمان سرشماری در اقامتگاه ثابتی سکونت ندارد، "خانوار معمولی غیر ساکن" نامیده می‌شود. این دسته از خانوارها شامل سه گروه زیر است:

- ۱- خانوارهایی که در زمان سرشماری در کوچ به سر می‌برند و یا در خارج شهرها و آبادیها در زیر چادر زندگی می‌کنند.
 - ۲- خانوارهایی که در محل زندگی ثابتی زندگی نمی‌کنند و به‌طور مداوم محل زندگی خود را تغییر می‌دهند، مانند کولیها.
 - ۳- خانوارهایی که محل زندگی مشخص ندارند و شبها معمولاً در پارکها، خرابه‌ها، زیرپلها و... بیتوته می‌کنند.
- خانوار دستجمعی: مجموعه افرادی که به دلیل داشتن هدف یا ویژگیهای مشترک مانند تحصیل، بیماری روانی و... با هم در یک موسسه از قبیل خوابگاه دانشجویی، آسایشگاه روانی و... زندگی می‌کنند، یک خانوار دستجمعی به حساب می‌آیند. در این سرشماری، افرادی که در ندامتگاهها، بازداشتگاهها و مراکز مشابه نگهداری می‌شوند و نیز افرادی که در سربازخانه‌ها، پادگانها، پاسگاهها، پایگاهها، یا اردوگاههای نظامی و انتظامی به‌طور جمعی به سر می‌برند و همچنین دانش‌آموزان و دانشجویان موسسات آموزشی نیروهای نظامی و انتظامی، به عنوان اعضای خانوار دستجمعی مورد سرشماری قرار نمی‌گیرند. این گونه افراد همراه با سایر اعضای خانوار معمولی خود سرشماری می‌شوند.

Handwritten notes in the bottom right corner.

اقامتگاه معمولی

اقامتگاه معمولی خانوار، محلی است که خانوار در زمان سرشماری در آنجا زندگی می‌کند، مشروط بر اینکه اقامتگاه دیگری نداشته باشد. اقامتگاه معمولی خانواری که در زمان سرشماری بیش از یک اقامتگاه دارد، محلی است که بیشترین مدت سال را در آنجا به سر می‌برد.

شهر (نقطه شهری)

منظور از شهر، هر یک از نقاطی است که دارای شهرداری باشد.

آبادی (نقطه روستایی)

آبادی به مجموعه یک یا چند مکان و اراضی به هم پیوسته (اعم از کشاورزی و غیرکشاورزی) گفته می‌شود که خارج از محدوده شهرها واقع شده و دارای محدوده شبنی یا عرفی مستقل باشد. اگر آبادی در زمان سرشماری، محل سکونت خانوار یا خانوارهایی باشد، "دارای سکنه" و در غیر این صورت، "خالی از سکنه" تلقی می‌شود.

جمعیت ساکن در نقاط شهری

منظور از جمعیت ساکن در نقاط شهری در هر یک از محدوده‌های بخش، شهرستان، استان یا کشور، جمعیت کلیه شهرهایی است که در همان محدوده قرار دارد و جمعیت هر شهر عبارت است از مجموع تعداد اعضای همه خانوارهای معمولی ساکن و دستجمعی که اقامتگاه معمولی آنها در زمان سرشماری در آن شهر واقع است.

جمعیت ساکن در نقاط روستایی

منظور از جمعیت ساکن در نقاط روستایی در هر یک از محدوده‌های دهستان، بخش، شهرستان، استان یا کشور، جمعیت کلیه آبادیهایی است که در همان محدوده قرار دارد و جمعیت هر آبادی عبارت است از مجموع تعداد اعضای همه خانوارهای معمولی ساکن و دستجمعی که اقامتگاه معمولی آنها در زمان سرشماری در آن آبادی واقع است.

سن

منظور از سن، تعداد سالهای کاملی است که از زمان تولد فرد گذشته است.

مهاجران وارد شده

در هر شهر یا آبادی، آن دسته از اعضای خانوارهای معمولی ساکن و دستجمعی که متولد آنجا نباشند، مهاجر شناخته می‌شوند.

محل تولد

منظور از محل تولد، آبادی یا شهری است که در زمان تولد فرد، اقامتگاه معمولی مادر او بوده است.

باسواد

کسانی که می‌توانند به فارسی یا هر زبان دیگری متن ساده‌ای را بخوانند و بنویسند، خواه مدرک رسمی داشته یا نداشته باشند، باسواد تلقی می‌شوند. همه محصلان از جمله نوآموزان سال اول ابتدایی و سوادآموزان نهضت سوادآموزی نیز باسواد به حساب می‌آیند.

کار، هر فعالیت فکری یا بدنی است که قانوناً " مجاز باشد و به منظور کسب درآمد (نقدی، غیرنقدی) صورت گیرد .

وضع فعالیت در ۷ روز گذشته

در این سرشماری، وضع فعالیت افراد در ۷ روز پیش از مراجعه مامور سرشماری مورد نظر است. هر یک از افراد از این نظر و با توجه به تعریف کار، در یکی از گروههای زیر قرار میگیرند:

شاغل: افراد زیر شاغل به حساب میآیند:

— کسانی که دارای شغلی هستند، اعم از اینکه در ۷ روز پیش از مراجعه مامور سرشماری کار کرده و یا به عللی از قبیل مرخصی، بیماری، تعطیل موقت محل کار و... کار نکرده‌اند و پس از رفع علت به کار خود ادامه خواهند داد.

— کسانی که شغل مستمر نداشته ولی در ۷ روز پیش از مراجعه مامور سرشماری، حداقل دو روز کار کرده‌اند.

— کسانی که تحت عنوان کارآموز در ۷ روز پیش از مراجعه مامور سرشماری به کار اشتغال داشته‌اند.

— کسانی که دارای شغلی هستند، ولی در ۷ روز پیش از مراجعه مامور سرشماری به اقتضای فصل و ماهیت فصلی کار خود، کار نکرده‌اند (بیکاران فصلی)، مشروط بر آنکه در جستجوی کار دیگری هم نباشند.

— افرادی که به انجام خدمت وظیفه عمومی مشغول هستند.

— کسانی که در حال گذراندن دوره‌های آموزشی در دانشکده‌ها و آموزشگاههای مربوط به نیروهای نظامی و انتظامی هستند.

بیکار (جویای کار): کسانی که شاغل به حساب نمی‌آیند و در ۷ روز پیش از مراجعه مامور سرشماری در جستجوی کار بوده‌اند، بیکار (جویای کار) تلقی می‌شوند.

محصل: کسانی که شاغل، بیکار (جویای کار) محسوب نمی‌شوند و در ۷ روز پیش از مراجعه مامور سرشماری در حال تحصیل بوده‌اند، محصل به حساب می‌آیند.

خانه‌دار: خانه‌دار به کسانی گفته می‌شود که شاغل، بیکار (جویای کار) و محصل به حساب نمی‌آیند و بنا بر اظهار پاسخگو، در ۷ روز پیش از مراجعه مامور سرشماری به خانه‌داری مشغول بوده‌اند.

دارای درآمد بدون کار: کسانی که شاغل، بیکار (جویای کار) محصل و خانه‌دار محسوب نمی‌شوند و درآمدهای مستمری مانند حقوق بازنشستگی، حقوق وظیفه، درآمد املاک و مستغلات، سود سهام و... دارند، دارای درآمد بدون کار محسوب می‌شوند.

سایر: کسانی که از نظر وضع فعالیت در ۷ روز پیش از مراجعه مامور سرشماری، در هیچ یک از گروههای بالا قابل طبقه‌بندی نیستند، در گروه سایر قرار می‌گیرند.

مفاهیم به کار رفته در این نشریه

نسبت جنسی

نسبت تعداد مردان به زنان یا زنان به مردان ، نسبت جنسی نامیده می‌شود . معمولاً " در این مورد نسبت تعداد مردان به زنان را محاسبه می‌کنند و به صورت درصد ارائه می‌دهند . یعنی اگر M تعداد مردان و F تعداد زنان در یک منطقه جغرافیایی باشد ، نسبت جنسی در آن منطقه عبارت خواهد بود از :

$$\text{نسبت جنسی} = \frac{M}{F} \times 100$$

گروههای عمده سنی

در مجموعه نشریات نتایج سرشماری عمومی نفوس و مسکن سال ۱۳۶۵ ، علاوه بر سنین منفرد و گروههای سنی منظم (۵ ساله و ۱۰ ساله) ، طبقه‌بندی سنی دیگری نیز برای جمعیت در نظر گرفته شده است که هر طبقه آن ، یک گروه عمده سنی نامیده می‌شود و عبارت است از:

افراد ۱ - ۵ ساله : نوپاگان

افراد ۶ - ۱۰ ساله : کودکان

افراد ۱۱ - ۱۴ ساله : نوجوانان

افراد ۱۵ - ۲۴ ساله : جوانان

افراد ۲۵ - ۶۴ ساله : میانسالان

افراد ۶۵ ساله و بیشتر : بزرگسالان

افرادی که سن آنان معلوم نبوده و یا امکان انتساب آنان به یکی از گروههای سنی وجود نداشته است ، در گروه " سن نامشخص" منظور شده است .

نسبت باسوادی

این نسبت در هر جامعه از تقسیم تعداد افراد با سواد در یک سن یا گروه سنی معین به جمعیت آن سن یا گروه سنی به دست می‌آید و معمولاً " به صورت " درصد " بیان می‌شود .

ویژگیهای عمده نقاط روستایی شهرستان ورامین

ورامین یکی از شهرستانهای استان تهران است که در شرق این استان واقع شده و مرکز آن شهر ورامین است . این شهرستان دارای ۳ شهر پیشوا ، قرچک و ورامین است . همچنین شهرستان ورامین به ۳ بخش شامل ۸ دهستان تقسیم شده و متشکل از ۲۲۱ آبادی دارای سکنه و ۶۲ آبادی خالی از سکنه است .

جمعیت

در سرشماری عمومی نفوس و مسکن مهرماه ۱۳۶۵ ، شهرستان ورامین دارای ۳۱۵۱۶۰ نفر جمعیت بوده است ، از این تعداد ، ۱۵۳۵۵۱ نفر ساکن در نقاط شهری ، ۱۶۱۵۷۹ نفر ساکن در نقاط روستایی و بقیه غیر ساکن بوده اند .

جدول ۱- تعداد آبادیهای دارای سکنه شهرستان بر حسب بخش ، بر تفکیک طبقات عمیتی

بخش	جمع	۱ تا ۲۴ نفر	۲۵ تا ۴۹ نفر	۵۰ تا ۹۹ نفر	۱۰۰ تا ۲۴۹ نفر	۲۵۰ تا ۴۹۹ نفر	۵۰۰ تا ۹۹۹ نفر	۱۰۰۰ تا ۲۴۹۹ نفر	۲۵۰۰ تا ۴۹۹۹ نفر	۵۰۰۰ نفر و بیشتر
شهرستان ورامین	۲۲۱	۵۲	۱۱	۹	۲۹	۲۸	۲۲	۲۶	۷	۶
پدشت	۶۰	۱۲	۲	۰	۱۳	۶	۹	۱۰	۳	۲
جواد آباد	۶۷	۲۶	۴	۳	۱۴	۹	۵	۵	۱	۰
مرکزی	۹۴	۱۲	۴	۶	۱۲	۲۲	۱۹	۱۱	۳	۳

از جمعیت نقاط روستایی این شهرستان ، ۸۴۹۷۱ نفر را مردان و ۷۶۶۰۸ نفر را زنان تشکیل می دادند ، نسبت جنسی در این جمعیت نشان می دهد که در مقابل هر ۱۰۰ نفر زن ، ۱۱۱ نفر مرد وجود دارد ، این نسبت در بین اطفال کمتر از یکساله ۱۰۳ و در بین افراد ۶۵ ساله و بیشتر ۱۲۶ است ، پایینترین نسبت جنسی به گروه سنی اطفال (کمتر از یکساله) و بالاترین نسبت ، به گروه سنی بزرگسالان (۶۵ ساله و بیشتر) تعلق دارد .

جدول ۲- جمعیت نقاط روستایی شهرستان بر حسب بخش و گروه‌های عمده سنی، به تفکیک جنس

نبت جنسی	زن	رد	مردوزن		گروه‌های عمده سنی
			درصد	تعداد	
۱۱۱	۷۶۶۰۸	۸۴۹۷۱	۱۰۰/۰۰	۱۶۱۵۷۹	شهرستان ورامین
۱۰۳	۲۱۴۳	۳۲۵۳	۲/۹۶	۶۳۹۶	اطفال/کمتر از یکساله/
۱۰۸	۱۴۳۴۲	۱۵۴۹۸	۱۸/۴۷	۲۹۸۴۰	نویا و نگان/۱-۵ساله/
۱۰۵	۱۰۹۵۲	۱۱۵۱۰	۱۳/۹۰	۲۲۴۶۲	کودکان/۶-۱۰ساله/
۱۰۸	۶۴۸۷	۶۹۷۴	۸/۳۳	۱۴۲۶۱	نوجوانان/۱۱-۱۴ساله/
۱۱۱	۱۵۸۶۸	۱۷۵۷۲	۲۰/۷۰	۳۳۴۴۰	جوانان/۱۵-۲۴ساله/
۱۱۶	۲۲۹۰۴	۲۷۷۱۷	۳۱/۹۵	۵۱۶۲۱	میانسالان/۲۵-۶۴ساله/
۱۲۶	۱۹۰۲	۲۴۰۳	۲/۶۶	۴۳۰۵	بزرگسالان/۶۵ساله و بیشتر/
*	۱۰	۴۴	۰/۰۳	۵۴	نامشخص
۱۱۱	۳۰۵۹۲	۳۴۰۲۱	۱۰۰/۰۰	۶۴۶۱۴	بخش پلشت
۱۰۰	۱۳۳۳	۱۳۳۹	۴/۱۴	۲۶۷۲	اطفال/کمتر از یکساله/
۱۰۸	۵۹۷۶	۶۶۶۹	۱۹/۲۶	۱۲۴۴۵	نویا و نگان/۱-۵ساله/
۱۰۴	۴۵۲۱	۴۶۸۷	۱۴/۲۵	۹۲۰۸	کودکان/۶-۱۰ساله/
۱۰۴	۲۵۰۰	۲۶۰۶	۷/۹۰	۵۱۰۶	نوجوانان/۱۱-۱۴ساله/
۱۰۷	۶۲۷۰	۶۷۰۹	۲۰/۰۹	۱۲۹۷۹	جوانان/۱۵-۲۴ساله/
۱۲۲	۹۳۷۸	۱۱۵۰۲	۲۲/۳۱	۲۰۸۸۰	میانسالان/۲۵-۶۴ساله/
۱۱۰	۶۰۸	۶۶۹	۱/۹۸	۱۲۷۷	بزرگسالان/۶۵ساله و بیشتر/
*	۷	۴۰	۰/۰۷	۴۷	نامشخص
۱۰۸	۹۲۳۵	۱۰۰۰۳	۱۰۰/۰۰	۱۹۲۳۸	بخش جوادآباد
۱۰۰	۳۲۰	۳۱۹	۳/۳۲	۶۳۹	اطفال/کمتر از یکساله/
۱۰۹	۱۳۲۴	۱۴۴۱	۱۴/۳۷	۲۷۶۵	نویا و نگان/۱-۵ساله/
۱۰۷	۱۱۴۶	۱۲۲۲	۱۲/۳۱	۲۳۶۸	کودکان/۶-۱۰ساله/
۱۰۶	۹۰۵	۹۵۶	۹/۶۷	۱۸۶۱	نوجوانان/۱۱-۱۴ساله/
۱۲۲	۲۰۵۰	۲۴۹۶	۲۳/۶۳	۴۵۴۶	جوانان/۱۵-۲۴ساله/
۹۷	۲۰۸۲	۲۹۸۱	۳۱/۵۲	۶۰۶۳	میانسالان/۲۵-۶۴ساله/
۱۴۴	۴۰۸	۵۸۷	۵/۱۷	۹۹۵	بزرگسالان/۶۵ساله و بیشتر/
*	۰	۱	۰/۰۱	۱	نامشخص

جدول ۲- جمعیت نقاط روستایی شهرستان بر حسب بخش و گروه‌های عمده‌سنی، به تفکیک جنس (رونباله)

نسبت جنسی	زن	مرد	مرد و زن		گروه‌های عمده‌سنی
			درصد	تعداد	
۱۱۱	۳۶۷۸۰	۴۰۹۴۷	۱۰۰/۱۰۰	۷۷۷۲۷	بخش مرکزی
۱۰۷	۱۴۹۰	۱۵۹۵	۳/۹۷	۳۰۸۵	اطفال / کمتر از یکساله /
۱۰۸	۷۰۴۲	۷۵۸۸	۱۸/۸۲	۱۴۶۳۰	نویا و عگان / ۱-۵ ساله /
۱۰۶	۵۲۸۵	۵۶۰۱	۱۴/۰۱	۱۰۸۸۶	کودکان / ۶-۱۰ ساله /
۱۱۱	۳۰۸۲	۳۴۱۲	۸/۳۵	۶۴۹۴	نوجوانان / ۱۱-۱۴ ساله /
۱۱۱	۷۵۴۸	۸۳۶۷	۲۰/۴۸	۱۵۹۱۵	جوانان / ۱۵-۲۴ ساله /
۱۱۶	۱۱۴۴۴	۱۳۲۳۴	۳۱/۷۵	۲۴۶۷۸	میانسالان / ۲۵-۶۴ ساله /
۱۲۹	۸۸۶	۱۱۴۷	۲/۶۲	۲۰۳۳	بزرگسالان / ۶۵ ساله و بیشتر /
■	۳	۳	۰/۰۱	۶	نامشخص

■ محاسبه مفهوم ندارد.

خانوار

در سرشماری مهرماه ۱۳۶۵، شهرستان ورامین دارای ۶۳۲۵۷ خانوار بوده است. از این تعداد، ۳۰۵۲۲ خانوار ساکن در نقاط شهری، ۳۲۷۳۰ خانوار ساکن در نقاط روستایی و بقیه غیر ساکن بوده‌اند.

جدول ۳- تعداد آبادیهای دارای سکونت در شهرستان بر حسب بخش، به تفکیک گروه بندی تعداد خانوار

بخش	جمع	۱ خانوار ۴ تا	۵ تا ۶ خانوار	۱۰ تا ۱۹ خانوار	۲۰ تا ۴۶ خانوار	۵۰ تا ۶۹ خانوار	۷۰ تا ۹۹ خانوار	۱۰۰ تا ۱۹۹ خانوار	۲۰۰ تا ۴۹۹ خانوار	۵۰۰ تا ۹۹۹ خانوار	بیشتر ۱۰۰۰ خانوار
شهرستان ورامین	۲۲۱	۴۱	۱۶	۱۷	۳۸	۳۵	۲۳	۱۷	۸	۲	
بخش پلشت	۶۰	۱۲	۳	۲	۱۱	۶	۱۰	۳	۳	۲	
جواد آباد	۶۷	۱۹	۸	۶	۱۴	۸	۵	۶	۱	۲	
مرکزی	۹۴	۱۰	۵	۹	۱۲	۲۱	۱۵	۱۱	۴	۲	

متوسط تعداد افراد در خانوارهای معمولی ساکن نقاط روستایی این شهرستان، ۴/۹ نفر است. بیشترین تعداد خانوار، مربوط به خانوارهای ۵ نفره و کمترین آن مربوط به خانوارهای ۱۰ نفره و بیشتر است.

جدول ۴- خانوارهای معمولی ساکن نقاط روستایی شهرستان بر حسب بخش، به تفکیک تعداد افراد خانوار

بخش	جمع	۱ نفر	۲ نفر	۳ نفر	۴ نفر	۵ نفر	۶ نفر	۷ نفر	۸ نفر	۹ نفر	بیشتر
شهرستان ورامین	۲۲۷۲۳	۱۲۵۸	۳۲۶۹	۴۱۱۵	۵۸۴۶	۵۹۷۳	۴۸۶۱	۲۳۱۵	۲۱۳۲	۱۰۳	۸۵۱
بخش پلشت	۱۳۰۸۷	۴۲۱	۱۱۷۹	۱۶۶۱	۲۶۰۷	۲۵۵۲	۱۹۶۵	۱۲۷۹	۸۳۴	۳۰۰	۲۷۹
بخش جواد آباد	۳۹۲۹	۲۷۰	۴۸۵	۴۸۹	۵۶۴	۵۷۳	۵۳۸	۴۲۳	۲۰۲	۱۳۶	۱۴۸
بخش مرکزی	۱۵۷۰۷	۶۵۷	۱۶۰۵	۱۹۶۵	۲۶۷۵	۲۸۸۸	۲۳۵۸	۱۶۱۳	۱۰۹۵	۴۶۷	۴۲۴

مهاجرت

در سرشماری عمومی نفوس و مسکن مهرماه ۱۳۶۵، ۵۵/۴ درصد از جمعیت نقاط روستایی شهرستان ورامین در همان آبادی که در زمان سرشماری اقامت داشتند متولد شده‌اند. مقایسه محل تولد افراد با محلی که در زمان سرشماری در آنجا اقامت داشتند نشان می‌دهد که ۱۰/۹ درصد جمعیت نقاط روستایی این شهرستان از آبادی به آبادی و ۱۹/۷ درصد از شهر به آبادی، در طول زندگی‌شان مهاجرت کرده‌اند.

(۱) شامل ۷ خانوار دستجمعی و ۳۲۷۲۳ خانوار معمولی ساکن است.

جدول ۵ جمعیت نقاط روستایی شهرستان بر حسب گروه‌های عمده‌نشینی، به تفکیک محل تولد

هزارشده	تولد در جای دیگر			تولد در آبادی محل اقامت	جمع	گروه‌های عمده‌نشینی
	خارج کشور	شهر	آبادی			
۹۲۵	۲۱۶۲۷	۳۱۸۲۹	۱۷۶۶۳	۸۹۵۱۵	۱۶۱۵۷۹	شهرستان ورامین
۱۱۵	۶۸	۲۲۸	۶۶	۵۹۱۹	۶۳۹۶	اطفال / کمتر از یکساله /
۳۵۸	۲۰۲۳	۳۹۹۳	۱۰۷۷	۲۲۳۸۹	۲۹۸۴۰	نوباوگان / ۱-۵ ساله /
۱۰۲	۳۵۰۵	۴۵۰۸	۱۵۹۸	۱۲۷۴۹	۲۲۴۶۲	کودکان / ۶-۱۰ ساله /
۶۳	۱۸۲۷	۲۹۲۵	۱۲۰۰	۷۴۴۶	۱۳۴۶۱	نوجوانان / ۱۱-۱۴ ساله /
۱۲۱	۵۶۹۵	۶۷۵۴	۳۸۱۴	۱۷۰۵۶	۳۳۴۴۰	جوانان / ۱۵-۲۴ ساله /
۱۵۸	۸۰۲۹	۱۲۸۳۰	۹۲۰۰	۲۱۳۹۴	۵۱۶۲۱	میانسالان / ۲۵-۶۴ ساله /
۱۷	۴۵۴	۵۸۸	۷۰۷	۲۵۲۹	۴۳۰۵	بزرگسالان / ۶۵ ساله و بیشتر /
۱	۲۶	۳	۱	۲۳	۵۴	نامشخص

سواد

در سرشماری مهرماه ۱۳۶۵ شهرستان ورامین، از ۱۲۵۳۴۳ نفر جمعیت ۶ ساله و بیشتر نقاط روستایی این شهرستان ۶۳/۹ درصد باسواد بودند. نسبت باسوادی در این جمعیت برای مردان ۶۹/۲ درصد و برای زنان ۵۷/۹ درصد بوده است. این نسبت برای افراد لازم‌التعلیم (۶-۱۴ ساله) ۸۷/۹ درصد و برای افراد ۱۵ ساله و بیشتر ۵۴/۲ درصد بوده است.

جدول ۶- درصد باسوادان بی‌سوادان و جمعیت ۶ ساله و بیشتر نقاط روستایی شهرستان بر حسب جنس و گروه‌های عمده‌نشینی به تفکیک جنس

هزارشده	بی‌سواد		باسواد		جمع	گروه‌های عمده‌نشینی
	زن	مرد	زن	مرد		
۰/۵۱	۴۱/۴۷	۳۰/۳۹	۵۷/۹۲	۶۹/۲۰	۱۰۰/۰۰	شهرستان ورامین
۱/۸۸	۱۱/۷۸	۹/۸۹	۸۶/۲۲	۸۸/۲۵	۱۰۰/۰۰	کودکان / ۶-۱۰ ساله /
۰/۱۳	۱۲/۰۴	۹/۹۴	۸۷/۷۸	۸۹/۹۸	۱۰۰/۰۰	نوجوانان / ۱۱-۱۴ ساله /
۰/۱۱	۲۸/۲۵	۲۱/۰۱	۷۱/۵۲	۷۸/۸۹	۱۰۰/۰۰	جوانان / ۱۵-۲۴ ساله /
۰/۲۰	۶۷/۵۱	۴۵/۴۲	۳۲/۲۰	۵۴/۴۵	۱۰۰/۰۰	میانسالان / ۲۵-۶۴ ساله /
۱/۱۸	۹۵/۰۶	۸۲/۹۴	۲/۷۳	۱۶/۶۹	۱۰۰/۰۰	بزرگسالان / ۶۵ ساله و بیشتر /
۰/۶۳	۲۸/۱۷	۲۸/۱۵	۶۱/۱۰	۷۱/۳۲	۱۰۰/۰۰	بخش پلشت
۲/۲۳	۱۲/۲۶	۱۰/۸۶	۸۵/۳۶	۸۶/۹۶	۱۰۰/۰۰	کودکان / ۶-۱۰ ساله /
۰/۱۴	۱۱/۸۸	۹/۷۱	۸۷/۹۲	۹۰/۲۱	۱۰۰/۰۰	نوجوانان / ۱۱-۱۴ ساله /
۰/۱۵	۲۸/۵۰	۲۱/۱۴	۷۱/۳۴	۷۸/۷۳	۱۰۰/۰۰	جوانان / ۱۵-۲۴ ساله /
۰/۲۸	۶۰/۴۷	۴۰/۳۹	۳۹/۱۲	۵۹/۵۳	۱۰۰/۰۰	میانسالان / ۲۵-۶۴ ساله /
۱/۵۷	۹۴/۰۸	۸۱/۳۲	۲/۴۵	۱۷/۹۴	۱۰۰/۰۰	بزرگسالان / ۶۵ ساله و بیشتر /

جدول ۶- درصد ساوانان بی ساوان در جمعیت ۱۰ ساله بیشتر نقاط روستایی شهرستان بر حسب بخش و گروههای عمده شغلی بنگلیک بخش (دنباله)

انگاره شده	بی ساوان		با ساوان		جمع	گروههای عمده شغلی
	زن	مرد	زن	مرد		
۰/۲۱	۴۷/۹۱	۳۳/۰۳	۵۱/۹۲	۶۶/۷۲	۱۰۰/۰۰	بخش جواد آباد
۰/۶۸	۱۰/۹۱	۹/۰۰	۸۸/۴۸	۹۰/۲۶	۱۰۰/۰۰	کودکان/ ۱۰-۶ ساله /
۰/۱۱	۹/۹۴	۸/۸۹	۹۰/۰۶	۹۰/۹۰	۱۰۰/۰۰	نوجوانان/ ۱۱-۱۴ ساله /
۰/۰۲	۲۴/۸۸	۱۵/۰۲	۷۵/۱۲	۸۴/۹۴	۱۰۰/۰۰	جوانان/ ۱۵-۲۴ ساله /
۰/۱۰	۸۱/۶۴	۵۵/۸۲	۱۸/۳۳	۴۴/۰۱	۱۰۰/۰۰	میانسالان/ ۲۵-۶۴ ساله /
۰/۷۰	۹۷/۰۶	۸۲/۳۰	۱/۷۲	۱۶/۳۵	۱۰۰/۰۰	بزرگسالان/ ۶۵ ساله و بیشتر /
۰/۴۹	۴۲/۴۶	۳۱/۵۶	۵۶/۹۱	۶۸/۰۹	۱۰۰/۰۰	بخش مرکزی
۱/۸۵	۱۱/۴۷	۹/۲۷	۸۶/۴۷	۸۹/۰۹	۱۰۰/۰۰	کودکان/ ۱۰-۶ ساله /
۰/۱۴	۱۲/۷۸	۱۰/۴۰	۸۶/۹۹	۸۹/۵۴	۱۰۰/۰۰	نوجوانان/ ۱۱-۱۴ ساله /
۰/۱۱	۲۹/۱۶	۲۲/۷۰	۷۰/۶۹	۷۷/۲۲	۱۰۰/۰۰	جوانان/ ۱۵-۲۴ ساله /
۰/۱۶	۶۹/۴۸	۴۷/۵۳	۳۰/۲۶	۵۲/۴۰	۱۰۰/۰۰	میانسالان/ ۲۵-۶۴ ساله /
۱/۱۸	۹۴/۸۱	۸۳/۷۰	۲/۷۱	۱۶/۱۳	۱۰۰/۰۰	بزرگسالان/ ۶۵ ساله و بیشتر /

وضع فعالیت

در سرشماری مهرماه ۱۳۶۵، ۳۸/۳ درصد جمعیت ۱۰ ساله و بیشتر نقاط روستایی شهرستان ورامین را افراد شاغل و بیکار (جویای کار) تشکیل می‌دادند. نسبت افراد شاغل به جمعیت ۱۰ ساله و بیشتر در نقاط روستایی این شهرستان ۳۴/۶ درصد بوده است. این نسبت برای مردان ۶۵/۷ درصد و برای زنان ۱/۰ درصد بوده است.

جدول ۷- جمعیت ۱۰ ساله بیشتر نقاط روستایی شهرستان بر حسب بخش و وضع فعالیت، بنگلیک بخش

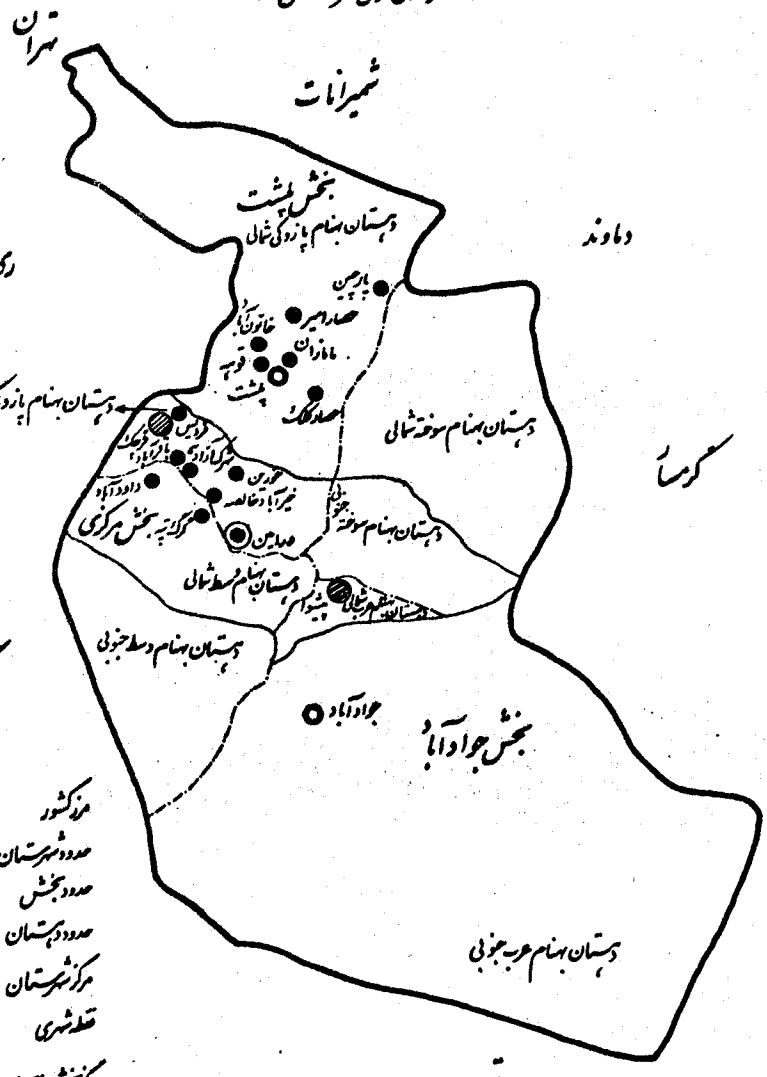
وضع فعالیت	مرد		مرد و زن		زن
	درصد	تعداد	درصد	تعداد	
شهرستان ورامین	۱۰۰/۰۰	۵۶۶۶۷	۱۰۰/۰۰	۱۰۶۶۷۸	۱۰۰/۰۰
شاغل	۶۹/۰۹	۳۹۱۴۹	۳۸/۰۰	۴۰۵۳۷	۲/۷۸
بیکار/ جویای کار /	۵/۸۵	۳۳۱۵	۲/۳۵	۳۵۶۹	۰/۵۱
محصّل	۱۹/۲۵	۱۰۹۰۸	۱۷/۶۱	۱۸۷۸۷	۱۵/۷۵
خانه دار	۱/۳۰	۷۳۷	۳۷/۱۸	۳۹۶۵۹	۷۷/۸۳
دارای درآمد بدون کار	۱/۳۹	۷۸۲	۰/۹۳	۹۹۱	۰/۴۱
سایر	۲/۸۲	۱۵۹۷	۲/۵۲	۲۶۸۹	۲/۱۸
انگاره نشده	۰/۳۱	۱۷۴	۰/۴۲	۴۴۶	۰/۵۴

جدول ۷- جمعیت ۱۰ ساله و بیشتر نقاط روستایی شهرستان بر حسب جنس و وضع فعالیت، بنگلک جنس (دنباله)

زن		مرد		مرد و زن		وضع فعالیت
درصد	تعداد	درصد	تعداد	درصد	تعداد	
۱۰۰/۰۰	۱۹۵۰۸	۱۰۰/۰۰	۲۲۲۰۶	۱۰۰/۰۰	۴۱۸۱۴	ببخش پلشت
۳/۳۹	۶۶۱	۱۸/۵۹	۱۵۲۹۹	۳۸/۱۷	۱۵۹۶۰	شاغل
۰/۵۰	۹	۵/۷۵	۱۲۸۲	۲/۳۰	۱۳۸۰	بیکار/جویای کار/
۱/۹۳	۲۳۰۲	۱۹/۹۱	۴۴۴۲	۱۵/۸۱	۳۳۴۷	محصل
۱۵/۷۵	۱۸۸۴۱	۸۵/۱	۲۵۲	۳۶/۱۷	۱۵۱۲۲	خانه دار
۰/۳۷	۷۲	۶/۱۹	۲۲۶	۰/۸۱	۳۳۹	دارای درآمد بدون کار
۲/۵۱	۴۵۱	۳۶/۳	۸۸۸	۲/۵۸	۱۰۷۷	سایر
۰/۵۹	۱۱۶	۰/۳۳	۷۵	۰/۴۶	۱۹۱	اظهار نشده
۱۰۰/۰۰	۱۸۶۶۱	۱۰۰/۰۰	۲۳۲۷	۱۰۰/۰۰	۱۳۹۱۵	ببخش جواد آباد
۰/۹۷	۶۵	۶۵/۶۵	۴۷۵۵	۳۴/۶۴	۴۸۲۰	شاغل
۰/۳۷	۲۵	۶/۵۷	۴۸۹	۲/۶۹	۵۱۴	بیکار/جویای کار/
۱۴/۷۲	۹۸۲	۳۰/۶۱	۱۴۹۳	۱۷/۷۹	۲۴۷۵	محصل
۸۲/۳۹	۵۴۹۳	۱/۴۹	۱۰۸	۴۰/۲۸	۵۶۰۵	خانه دار
۰/۳۷	۲۵	۳/۱۰	۱۵۲	۱/۲۷	۱۷۷	دارای درآمد بدون کار
۱/۰۳	۶۶	۲/۱۲	۲۲۶	۲/۱۲	۲۹۵	سایر
۰/۱۳	۹	۰/۲۸	۲۰	۰/۳۱	۲۹	اظهار نشده
۱۰۰/۰۰	۲۲۸۳۱	۱۰۰/۰۰	۲۷۱۱۸	۱۰۰/۰۰	۵۰۹۴۹	ببخش مرکزی
۲/۷۸	۶۶۱	۴۰/۴۱	۱۹۰۹۵	۳۸/۷۸	۱۹۷۵۷	شاغل
۰/۵۵	۱۳۲	۵/۶۹	۳۵۴	۲/۲۹	۱۶۷۵	بیکار/جویای کار/
۱۵/۰۹	۲۵۹۵	۱۸/۳۴	۴۹۷۳	۱۶/۸۲	۸۵۶۸	محصل
۷۸/۲۸	۱۸۶۵۵	۱/۰۲	۲۷۶	۳۷/۱۶	۱۸۹۳۱	خانه دار
۰/۴۴	۱۰۶	۱/۳۶	۳۶۹	۰/۹۳	۴۷۵	دارای درآمد بدون کار
۲/۲۴	۵۳۴	۲/۸۹	۷۸۳	۲/۵۸	۱۳۱۷	سایر
۰/۶۲	۱۴۷	۰/۲۹	۷۹	۰/۴۴	۲۲۶	اظهار نشده

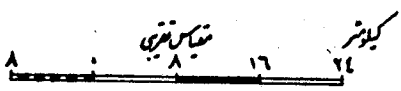
نقشه شهرستان در این به تفکیک بخش و دهستان

سرشماری عمومی همراه سال ۱۳۶۵



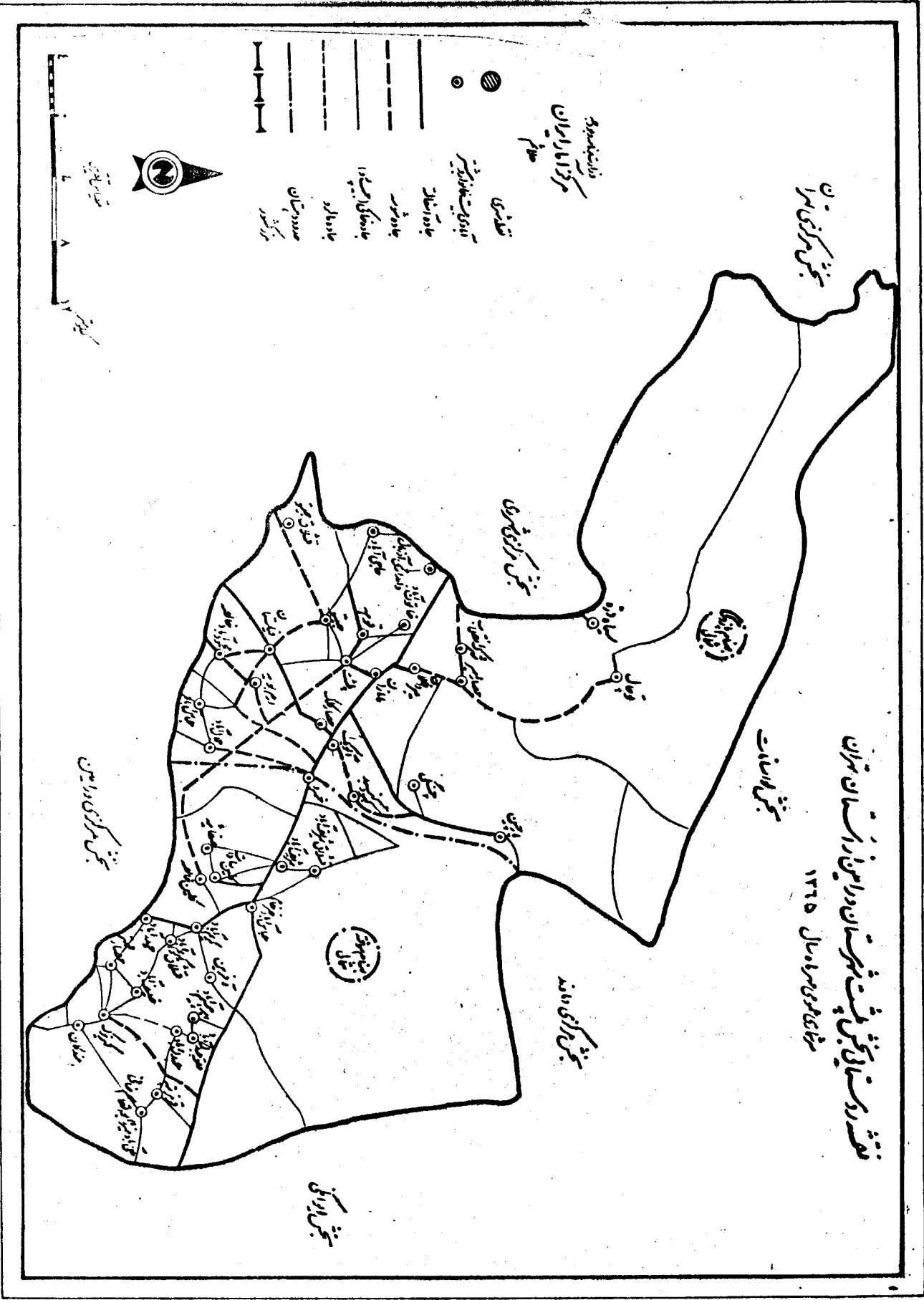
وزارت بهادر و وزیر
مرکز آمار ایران
علام

- — — — — مرز کشور
- — — — — مرز شهرستان
- — — — — مرز بخش
- — — — — مرز دهستان
- مرکز شهرستان
- قطب شهری
- مرکز بخش (قطب شهری)
- مرکز بخش (قطب دولتی) با جمعیت ...
- مرکز بخش (قطب دولتی) با جمعیت کمتر از ...
- آبادی دهی ...



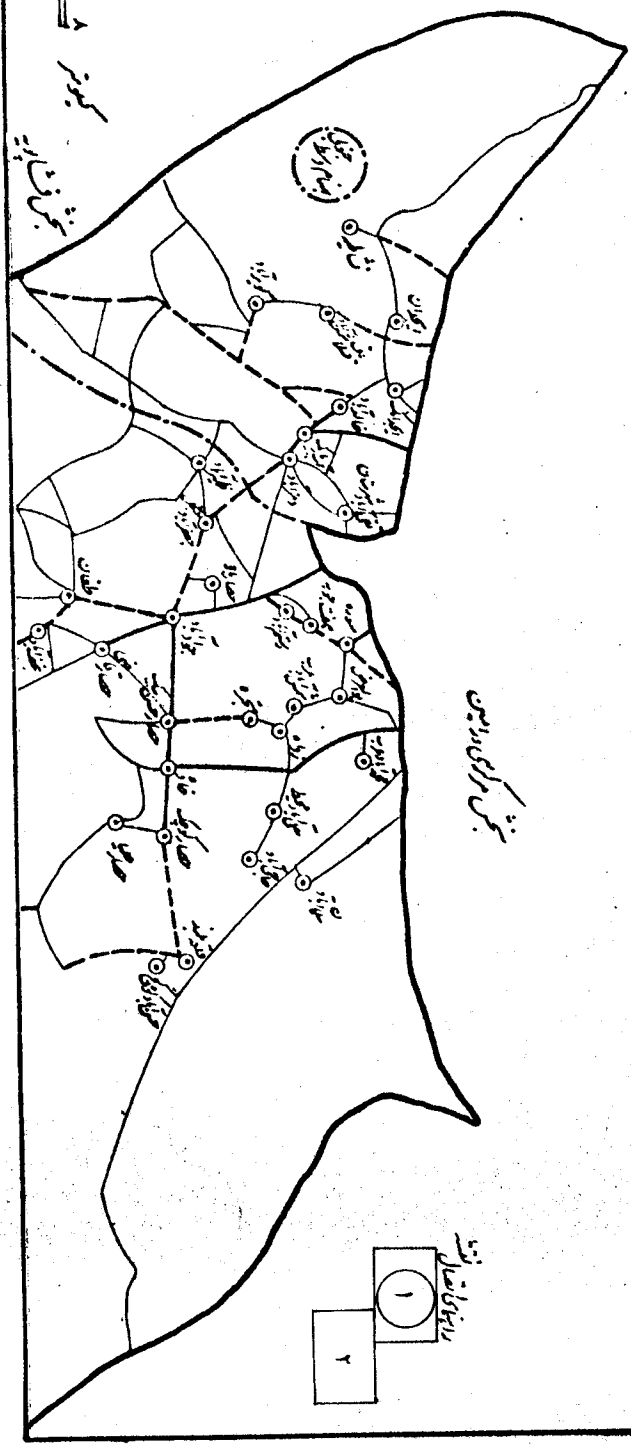

۴

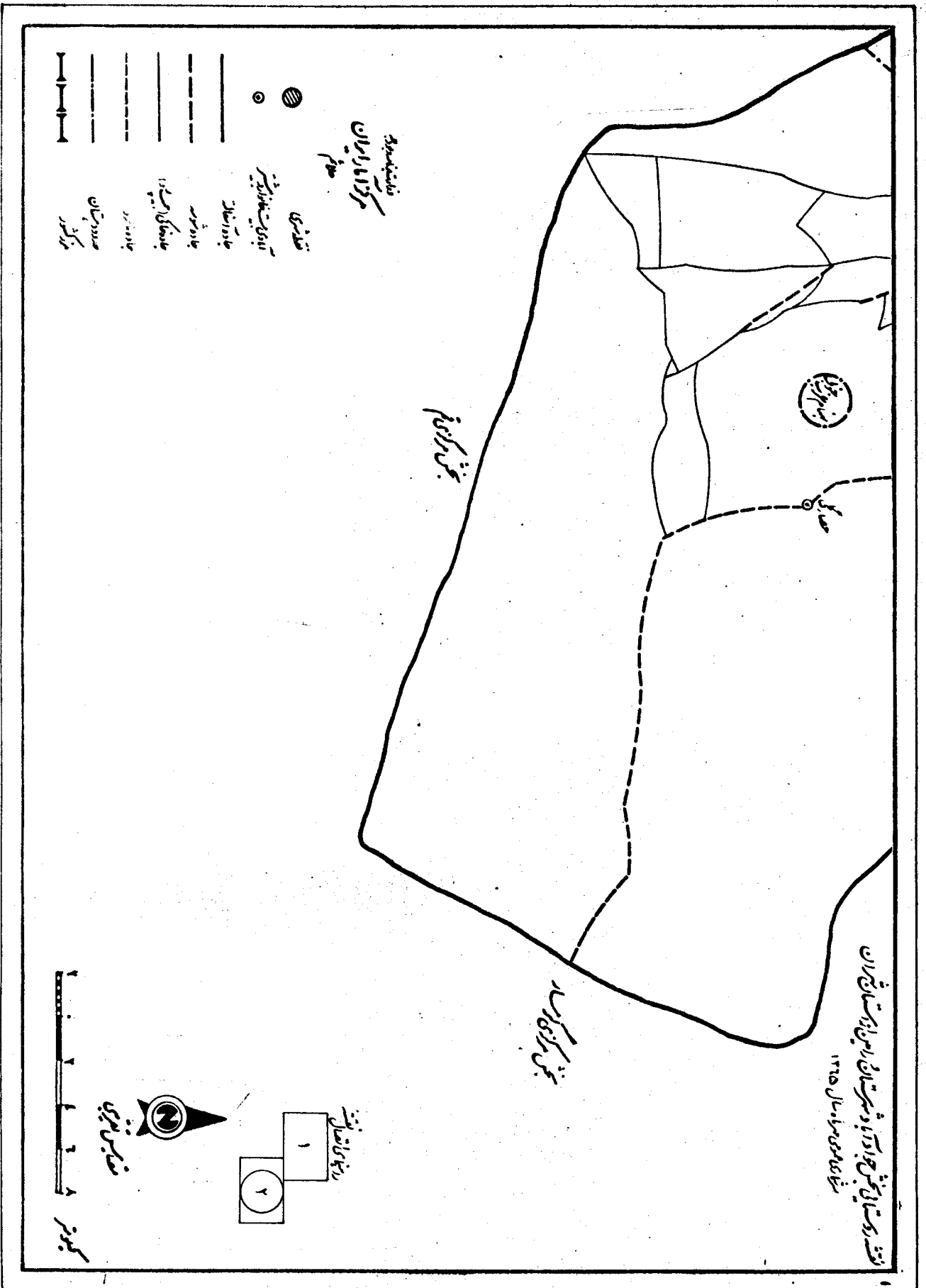
نقشه روستاهای بخش شیرستان در امین زارستان تهران
 ششاد مهرماه سال ۱۳۶۵



نقشه روستای بخش جوادآباد شهرستان درمین آستان تهران
 شهری کوی مهرماه سال ۱۳۱۵

- دانشنامه
- مركز اداري
- مهم
- نظامی
- آب و برق
- جاده استان
- جاده شهر
- جاده مگاری
- جاده اولاد
- صددستان
- مركز





انتخابات ریاستهائیکلیتبخش مرکزی و شهرستانهای آن در استان خراسان
 خردادماه سال ۱۳۶۵

بخش مرکزی

بخش مرکزی

تلفظی
 مرکز استان
 مردم

- تلفظی
- آب و برق
- جاده آسفالت
- - - جاده خاکی
- جاده سنگریزه
- جاده خاکی روستا
- مردم
- مرکز

رنگ آمیزی

۱

۲

مختصات جغرافیایی

کیلومتر

شماره ردیف آبادی	آبادی	کده آبادی	نوع راه آبادی (کده)	تعداد خانوار	کل جمعیت	جمعیت عساکه بیشتر	جمعیت باسواد	جمعیت شامل	فعالیت کشاورزی						
									زراعت	باغداری	واحداری دامپروری	پرورش طیور	پرورش گاو	پرورش ماهی	
۱	۲	۳	۴	۵	۶	۷	۸	۹	۱۰	۱۱	۱۲	۱۳	۱۴	۱۵	۱۶
	بخش پلغنت														
	دهستان بهشام پازوکی شمالی														
۱	ارمبویه	۲۶۲۰۲۵	۱	۲۶۲	۱۲۲۲	۱۰۴۶	۶۷۸	۱۷۵	۲۶	*	*	*	*	*	*
۲	الویکه	۲۶۲۰۳۶	۱	۲۱۶	۱۰۲۰	۱۷۸	۴۱۹	۳۵۲	۲۶	*	*	*	*	*	*
۳	پارچین	۲۶۲۰۳۷	۱	۱۵۵۶	۷۲۹۹	۵۱۷۶	۴۷۶۱	۱۷۱۹	۲۰	*	*	*	*	*	*
۴	پلغنت	۲۶۲۰۳۸	۱	۶۷۹	۳۷۸۵	۲۸۸۵	۱۹۲۵	۲۷۹	۲۰	*	*	*	*	*	*
۵	توچال	۲۶۲۰۳۹	۱	۲۲۰	۳۸۱۱	۲۹۱	۶۱۷	۳۵۲	۲۰	*	*	*	*	*	*
۶	تیچین	۲۶۲۰۴۰	۲	۲	۲	۲	۰	۱	۲۰	*	*	*	*	*	*
۷	جمال آباد	۲۶۲۰۴۱	۲	۱۸۲	۸۱۱	۶۴۲	۳۸۲	۳۴۲	۲۰	*	*	*	*	*	*
۸	جیتو	۲۶۲۰۴۲	۱	۱۷۶	۸۵۷	۷۰۶	۵۳۶	۳۵۲	۲۰	*	*	*	*	*	*
۹	چنگی	۲۶۲۰۴۳	۱	۱۱۷	۴۷۹	۲۷۰	۲۴۰	۱۱۴	۲۰	*	*	*	*	*	*
۱۰	حاجی آباد	۲۶۲۰۴۴	۲	۶۸	۳۴۳	۲۶۷	۱۶۶	۱۱۸	۲۰	*	*	*	*	*	*
۱۱	حصین آباد	۲۶۲۰۴۵	۳	۱۵	۴۳	۴۰	۱۷	۸۱	۲۰	*	*	*	*	*	*
۱۲	حصار امیر	۲۶۲۰۴۶	۱	۷۱۲	۲۵۲۲	۱۸۷۲	۱۰۷۲	۸۰۵	۲۰	*	*	*	*	*	*
۱۳	حصار کلک	۲۶۲۰۴۷	۱	۶۰۳	۲۰۱۵	۱۳۴۰	۳۱۲۱	۸۵۸	۲۰	*	*	*	*	*	*
۱۴	خاتون آباد	۲۶۲۰۴۸	۱	۱۴۲۲	۱۷۵۱۷	۱۵۷۰۵	۱۱۹۱۱	۱۶۹۱۷	۲۰	*	*	*	*	*	*
۱۵	دامداری ادریان	۲۶۲۰۴۹	۱	۳۰	۱۳۲	۹۳	۵۰	۲۹	۲۰	*	*	*	*	*	*
۱۶	ده امام	۲۶۲۰۵۰	۱	۱	۴	۴	۲	۳	۲۰	*	*	*	*	*	*
۱۷	میاه دره	۲۶۲۰۶۷	۲	۲۴	۱۸۴	۱۴۷	۸۸	۳۹	۲۰	*	*	*	*	*	*
۱۸	شهرک انقلاب	۲۶۲۰۵۱	۲	۴۶۶	۱۷۲۸	۱۲۰۱	۶۷۲	۲۳۸	۲۰	*	*	*	*	*	*
۱۹	عباسی آباد	۲۶۲۰۵۲	۲	۵۰	۳۲۴	۱۸۹	۸۶	۸۳	۲۰	*	*	*	*	*	*
۲۰	فیلمستان	۲۶۲۰۵۳	۱	۴۰۱	۳۵۳۱	۱۶۹۹	۹۸۲	۴۹۲	۲۰	*	*	*	*	*	*
۲۱	قره چشمه	۲۶۲۰۵۴	۲	۲	۱۰	۸	۲	۳	۲۰	*	*	*	*	*	*
۲۲	قشلاق جیتو	۲۶۲۰۵۵	۱	۱۶۱	۱۴۱	۳۵۴	۱۴۰	۲۲۵	۲۰	*	*	*	*	*	*
۲۳	قروه	۲۶۲۰۵۷	۱	۲۸۶	۱۳۱۴	۱۰۳۵	۷۵۲	۱۱۲	۲۰	*	*	*	*	*	*
۲۴	کبودگنبد	۲۶۲۰۵۸	۲	۶۵	۲۳۹	۲۶۹	۱۵۳	۴۲	۲۰	*	*	*	*	*	*
۲۵	مامازان	۲۶۲۰۵۹	۱	۲۶۹۱	۱۳۲۱۹	۱۰۱۵۵	۷۱۶۸	۳۰۹۶	۲۰	*	*	*	*	*	*
۲۶	محمود آباد خالصه	۲۶۲۰۶۰	۲	۱۴۱	۶۶۳	۳۵۴	۲۲۲	۷۲۲	۲۰	*	*	*	*	*	*
۲۷	مزرعه باهری	۲۶۲۰۶۱	۲	۱۹	۳۰۴	۲۸	۱۴	۱۵	۲۰	*	*	*	*	*	*
۲۸	مزرعه کشاورزی ابوریحان	۲۶۲۰۶۲	۱	۲	۱۲	۱۱	۵	۶	۲۰	*	*	*	*	*	*
۲۹	مزرعه کلنگی	۲۶۲۰۶۴	۲	۲	۶	۶	۴	۶	۲۰	*	*	*	*	*	*
۳۰	شادر آباد	۲۶۲۰۶۵	۲	۲	۶	۶	۱	۶	۲۰	*	*	*	*	*	*
۳۱	بیرد اغلان	۲۶۲۰۶۶	۱	۴۲۸	۱۹۵۶	۱۴۸۸	۱۱۲۶	۵۱۳	۲۰	*	*	*	*	*	*
	دهستان بهشام سوخته شمالی														
۱	ابر اهیم آباد	۲۶۲۰۹۹	۲	۱۸۵	۹۱۶	۷۳۴	۴۶۱	۲۳۶	۲۰	*	*	*	*	*	*
۲	افرین	۲۶۲۱۰۰	۲	۱۳۱	۶۹۹	۳۷۴	۲۲۵	۱۹۹	۲۰	*	*	*	*	*	*
۳	حصار مهتر	۲۶۲۱۰۱	۳	۴۵	۲۴۶	۲۰۲	۱۱۴	۷۱	۲۰	*	*	*	*	*	*
۴	دیدر آباد	۲۶۲۱۰۲	۲	۲۸	۲۲۲	۱۸۹	۱۳۵	۵۶	۲۰	*	*	*	*	*	*
۵	خسرو	۲۶۲۱۰۳	۱	۲۷	۲۱۲	۱۷۲	۱۲۱	۵۶	۲۰	*	*	*	*	*	*
۶	خلیفه آباد	۲۶۲۱۰۴	۲	۳۰	۱۴۰	۱۰۲	۳۵	۲۵	۲۰	*	*	*	*	*	*
۷	خلیفه آباد قوقه	۲۶۲۱۰۵	۲	۱	۶	۵	۲	۱	۲۰	*	*	*	*	*	*
۸	سرخ حصار	۲۶۲۱۰۶	۲	۴	۲۱	۲۱	۹	۱۵	۲۰	*	*	*	*	*	*
۹	شرکت خوشه داران	۲۶۲۱۰۷	۱	۱	۲	۲	۱	۲	۲۰	*	*	*	*	*	*
۱۰	شریف آباد	۲۶۲۱۰۸	۱	۳۰۹	۱۷۷۱	۱۱۱۷	۷۲۴	۳۴۱	۲۰	*	*	*	*	*	*
۱۱	صفابیه	۲۶۲۱۰۹	۲	۲۸	۱۳۹	۱۰۲	۲۰	۴۱	۲۰	*	*	*	*	*	*
۱۲	عباسی آباد قرق نام	۲۶۲۱۱۰	۱	۱۱۱	۵۰۱	۲۸۷	۲۳۲	۱۵۲	۲۰	*	*	*	*	*	*

کد نوع راه آبادی: ۱. جاده آسفالت، ۲. جاده خاکی، ۳. مارو، ۴. سایر (بازار، راه آهن، بار، آبی، ۵. نایض)

تعداد گاو و گوساله	تعداد گوسفند و بز	تعمیرگاه بین‌المللی آلات کشاورزی	فروشگاه خادانی	دسترسی به وسیله نقلیه عمومی از بزرگراه	تلفون	دسترسی به روزنامه و مجله از بزرگراه	صندوق پست	بیمار و دامپزشکی	دانشگاه تئیسین (دانشگاه)	پزشک	خانه بهداشت	مرکز بهداشتی درمانی	حمام	آموزش تخصصی مواد آموزشی	مدرسه ابتدایی	دبستان	برنج	آب لوله‌کشی	پایگاه خدمات بروج	مرکز خدمات درمانی	دفتر خدمات زندگی	شورای اسلامی روستایی	امکن مذهبی مسلمانان	بنج مذهبی مسلمانان	شماره ردیف آبادی	
۴۲	۴۱	۴۰	۳۹	۳۸	۳۷	۳۶	۳۵	۳۴	۳۳	۳۲	۳۱	۳۰	۲۹	۲۸	۲۷	۲۶	۲۵	۲۴	۲۳	۲۲	۲۱	۲۰	۱۹	۱۸	۱۷	
۹۹۴۰	۱۰۹۸۳۰	۷	۱۰	۲۴	۷	۵	۱۶	۵	۵	۲	۵	۶	۲۵	۲۹	۱۵	۲۶	۵۲	۴۷	۲۴	۱	۱	۲۹	۷۴	۱۷		
۷۷۱۰	۵۱۴۰۸	۵	۷	۱۸	۷	۵	۱۰	۵	۴	۳	۴	۵	۲۲	۱۸	۱۰	۲۱	۲۸	۲۶	۱۶	۱	۱	۲۲	۵۰	۷		
۱۲۰	۳۵۰	*	*	*	*	*	*	*	*	*	*	*	*	*	*	*	*	*	*	*	*	*	*	*	*	۱
۵۰۰	۱۰۰۰	*	*	*	*	*	*	*	*	*	*	*	*	*	*	*	*	*	*	*	*	*	*	*	*	۲
۴۰۰	۱۵۰۰	*	*	*	*	*	*	*	*	*	*	*	*	*	*	*	*	*	*	*	*	*	*	*	*	۳
۵۰۰	۱۶۰۰	*	*	*	*	*	*	*	*	*	*	*	*	*	*	*	*	*	*	*	*	*	*	*	*	۴
۱۵۰	۱۱۰۰	*	*	*	*	*	*	*	*	*	*	*	*	*	*	*	*	*	*	*	*	*	*	*	*	۵
۱۰۰	۱۷۰۰	*	*	*	*	*	*	*	*	*	*	*	*	*	*	*	*	*	*	*	*	*	*	*	*	۶
۶۰	۲۰۰	*	*	*	*	*	*	*	*	*	*	*	*	*	*	*	*	*	*	*	*	*	*	*	*	۷
۳۰	۸۰	*	*	*	*	*	*	*	*	*	*	*	*	*	*	*	*	*	*	*	*	*	*	*	*	۸
۱۲	۸۰۰	*	*	*	*	*	*	*	*	*	*	*	*	*	*	*	*	*	*	*	*	*	*	*	*	۹
۱۰۰	۱۵۰۰	*	*	*	*	*	*	*	*	*	*	*	*	*	*	*	*	*	*	*	*	*	*	*	*	۱۰
۲۱۰	۲۶۰	*	*	*	*	*	*	*	*	*	*	*	*	*	*	*	*	*	*	*	*	*	*	*	*	۱۱
۱۲۰	۶۰۰	*	*	*	*	*	*	*	*	*	*	*	*	*	*	*	*	*	*	*	*	*	*	*	*	۱۲
۱۴۰۰	۰	*	*	*	*	*	*	*	*	*	*	*	*	*	*	*	*	*	*	*	*	*	*	*	*	۱۳
۰	۰	*	*	*	*	*	*	*	*	*	*	*	*	*	*	*	*	*	*	*	*	*	*	*	*	۱۴
۶۰	۵۰۰۰	*	*	*	*	*	*	*	*	*	*	*	*	*	*	*	*	*	*	*	*	*	*	*	*	۱۵
۰	۰	*	*	*	*	*	*	*	*	*	*	*	*	*	*	*	*	*	*	*	*	*	*	*	*	۱۶
۲۲	۱۲۰۰	*	*	*	*	*	*	*	*	*	*	*	*	*	*	*	*	*	*	*	*	*	*	*	*	۱۷
۱۰۰۰	۶۰۰۰	*	*	*	*	*	*	*	*	*	*	*	*	*	*	*	*	*	*	*	*	*	*	*	*	۱۸
۰	۷۰۰	*	*	*	*	*	*	*	*	*	*	*	*	*	*	*	*	*	*	*	*	*	*	*	*	۱۹
۶۰۰	۲۴۰۰	*	*	*	*	*	*	*	*	*	*	*	*	*	*	*	*	*	*	*	*	*	*	*	*	۲۰
۴۰۰	۵۰۰۰	*	*	*	*	*	*	*	*	*	*	*	*	*	*	*	*	*	*	*	*	*	*	*	*	۲۱
۴۰	۱۵۸	*	*	*	*	*	*	*	*	*	*	*	*	*	*	*	*	*	*	*	*	*	*	*	*	۲۲
۴۸۰	۶۰۰	*	*	*	*	*	*	*	*	*	*	*	*	*	*	*	*	*	*	*	*	*	*	*	*	۲۳
۵۰۰	۴۵۰۰	*	*	*	*	*	*	*	*	*	*	*	*	*	*	*	*	*	*	*	*	*	*	*	*	۲۴
۵۱۰	۰	*	*	*	*	*	*	*	*	*	*	*	*	*	*	*	*	*	*	*	*	*	*	*	*	۲۵
۱۳۶	۱۶۰	*	*	*	*	*	*	*	*	*	*	*	*	*	*	*	*	*	*	*	*	*	*	*	*	۲۶
۰	۰	*	*	*	*	*	*	*	*	*	*	*	*	*	*	*	*	*	*	*	*	*	*	*	*	۲۷
۱۰	۰	*	*	*	*	*	*	*	*	*	*	*	*	*	*	*	*	*	*	*	*	*	*	*	*	۲۸
۲۵۰	۴۰۰	*	*	*	*	*	*	*	*	*	*	*	*	*	*	*	*	*	*	*	*	*	*	*	*	۲۹
۲۲۳۰	۵۸۵۲۲	۲	۳	۶	۰	۰	۶	۰	۱	۰	۱	۱	۱۲	۱۱	۵	۱۵	۲۴	۲۱	۸	۰	۰	۱۷	۲۴	۱۰	۲۱	
۱۴۰	۱۰۰۰	*	*	*	*	*	*	*	*	*	*	*	*	*	*	*	*	*	*	*	*	*	*	*	*	۱
۶۰	۲۵۵۰۰	*	*	*	*	*	*	*	*	*	*	*	*	*	*	*	*	*	*	*	*	*	*	*	*	۲
۲۶	۶۰۰	*	*	*	*	*	*	*	*	*	*	*	*	*	*	*	*	*	*	*	*	*	*	*	*	۳
۱۲۵	۵۵۰	*	*	*	*	*	*	*	*	*	*	*	*	*	*	*	*	*	*	*	*	*	*	*	*	۴
۳۰	۷۰۰	*	*	*	*	*	*	*	*	*	*	*	*	*	*	*	*	*	*	*	*	*	*	*	*	۵
۱۱	۴۵۰	*	*	*	*	*	*	*	*	*	*	*	*	*	*	*	*	*	*	*	*	*	*	*	*	۶
۰	۰	*	*	*	*	*	*	*	*	*	*	*	*	*	*	*	*	*	*	*	*	*	*	*	*	۷
۰	۰	*	*	*	*	*	*	*	*	*	*	*	*	*	*	*	*	*	*	*	*	*	*	*	*	۸
۰	۰	*	*	*	*	*	*	*	*	*	*	*	*	*	*	*	*	*	*	*	*	*	*	*	*	۹
۳۰	۱۰۰۰	*	*	*	*	*	*	*	*	*	*	*	*	*	*	*	*	*	*	*	*	*	*	*	*	۱۰
۵۰	۲۰۵۰	*	*	*	*	*	*	*	*	*	*	*	*	*	*	*	*	*	*	*	*	*	*	*	*	۱۱
۲۵	۸۰۰	*	*	*	*	*	*	*	*	*	*	*	*	*	*	*	*	*	*	*	*	*	*	*	*	۱۲

شماره ردیف آبادی	آبادی	کد آبادی	نوع راه آبادی (کد)	تعداد خانوار	کل جمعیت	جمعیت عراده بیشتر	جمعیت باسواد	جمعیت شغل	فصلیت کشاورزی							
									۱۰	۱۱	۱۲	۱۳	۱۴	۱۵	۱۶	
۱۳	عبدل آباد	۲۶۲۱۱۱	۲	۴۴	۲۴۳	۱۸۵	۹۶	۵۸	*	*	*	*	*	*	*	*
۱۴	علی آباد ذر ایه	۲۶۲۱۱۲	۲	۵	۲۶	۲۱	۹	۸	*	*	*	*	*	*	*	*
۱۵	علی آباد میرزا ابو القاسم خانی	۲۶۲۱۱۳	۲	۱۲۵	۷۱۴	۵۶۷	۲۸۲	۲۲۴	*	*	*	*	*	*	*	*
۱۶	قرمز تپه	۲۶۲۱۱۴	۲	۱۱۶	۶۸۶	۵۳۷	۳۲۳	۱۸۷	*	*	*	*	*	*	*	*
۱۷	قشلاق خرید آباد	۲۶۲۱۱۵	۲	۴۵	۲۴۲	۱۸۶	۱۰۹	۵۸	*	*	*	*	*	*	*	*
۱۸	قشلاق کریم آباد	۲۶۲۱۱۶	۱	۷۱	۲۸۷	۲۰۸	۲۳۳	۸۱	*	*	*	*	*	*	*	*
۱۹	قلعه صالح خان	۲۶۲۱۱۷	۲	۵	۲۶	۲۳	۱	۱۰	*	*	*	*	*	*	*	*
۲۰	قلعه عارف	۲۶۲۱۱۸	۲	۳	۱۳	۱۲	۱۱	۶	*	*	*	*	*	*	*	*
۲۱	قلعه عبدل آباد	۲۶۲۱۱۹	۲	۶۳	۴۴۹	۲۷۵	۱۶۸	۸۹	*	*	*	*	*	*	*	*
۲۲	کریم آباد	۲۶۲۱۲۰	۳	۶۷۲	۴۳۵۱	۱۲۶۲	۸۸۱	۳۷۷	*	*	*	*	*	*	*	*
۲۳	کلین خالصه	۲۶۲۱۲۱	۲	۲۵۱	۱۸۱۱	۱۰۵۵	۹۶۷	۲۷۳	*	*	*	*	*	*	*	*
۲۴	کلین سادات	۲۶۲۱۲۲	۲	۳۹	۲۱۷	۳۷۱	۶۸	۳۳	*	*	*	*	*	*	*	*
۲۵	کهریزک	۲۶۲۱۲۳	۲	۵۲	۳۲۳	۲۸۱	۹۹	۱۸	*	*	*	*	*	*	*	*
۲۶	گلدشتان	۲۶۲۱۲۴	۲	۹	۹	۹	۲	۹	*	*	*	*	*	*	*	*
۲۷	مزرعه احمد آباد	۲۶۲۱۲۵	۲	۲	۱۱	۸	۲	۴	*	*	*	*	*	*	*	*
۲۸	مزرعه قره گل	۲۶۲۱۲۶	۲	۱	۵	۵	۱	۳	*	*	*	*	*	*	*	*
۲۹	مهدکان	۲۶۲۱۲۷	۲	۴۶	۲۲۱	۱۸۲	۱۰۷	۷۱	*	*	*	*	*	*	*	*
بخش جو اد آباد																
دهستان بهنام عرب چترویی																
۱	ابر اهیم آباد	۲۶۲۱۶۲	۲	۲	۲۰	۱۶	۱۰	۴	*	*	*	*	*	*	*	*
۲	احمد آباد	۲۶۲۱۶۴	۲	۲	۱۴	۱۲	۷	۶	*	*	*	*	*	*	*	*
۳	احکولو	۲۶۲۱۶۷	۲	۵	۲۳	۲۱	۲	۵	*	*	*	*	*	*	*	*
۴	احمد ایل آباد	۲۶۲۱۶۸	۲	۲	۸	۷	۳	۲	*	*	*	*	*	*	*	*
۵	امامزاده عبدالله	۲۶۲۱۶۹	۲	۷	۲۲	۱۹	۱۳	۷	*	*	*	*	*	*	*	*
۶	ایستگاه ایردژ	۲۶۲۱۷۱	۲	۴	۱۸	۱۰	۹	۵	*	*	*	*	*	*	*	*
۷	بند علیخان	۲۶۲۱۷۲	۲	۲	۲۳	۲۱	۳	۶	*	*	*	*	*	*	*	*
۸	بوالعرض	۲۶۲۱۷۳	۲	۲۴	۱۱۹	۱۰۱	۳۵	۲۳	*	*	*	*	*	*	*	*
۹	تجره	۲۶۲۱۷۶	۲	۵۱	۲۵۵	۲۱۷	۱۲۶	۵۸	*	*	*	*	*	*	*	*
۱۰	جعفر آباد چنگل	۲۶۲۱۷۷	۲	۳۴	۱۶۱	۱۳۵	۶۹	۴۳	*	*	*	*	*	*	*	*
۱۱	جو اد آباد	۲۶۲۱۷۸	۱	۶۰۶	۲۹۷۷	۲۴۳۲	۱۴۸۲	۶۶۲	*	*	*	*	*	*	*	*
۱۲	جهان آباد	۲۶۲۱۷۹	۲	۶	۲۱	۱۴	۵	۷	*	*	*	*	*	*	*	*
۱۳	حاجی آباد	۲۶۲۱۸۲	۲	۴۸	۲۲۹	۱۸۹	۹۹	۶۶	*	*	*	*	*	*	*	*
۱۴	دمن آباد کوه گج	۲۶۲۱۸۳	۲	۸۱	۴۰۳	۳۱۷	۱۹۰	۸۵	*	*	*	*	*	*	*	*
۱۵	دمن آباد	۲۶۲۱۸۴	۲	۱	۱	۱	۱	۱	*	*	*	*	*	*	*	*
۱۶	دمن آباد قفقاسی	۲۶۲۱۸۶	۲	۶	۲۴	۲۰	۱۰	۷	*	*	*	*	*	*	*	*
۱۷	دمن آباد معتمد دلار بیجانی	۲۶۲۱۸۷	۲	۵	۲۲	۲۰	۱۰	۷	*	*	*	*	*	*	*	*
۱۸	دمن بیلا	۲۶۲۱۸۸	۲	۸۸	۴۸۸	۲۹۶	۱۸۹	۱۰۵	*	*	*	*	*	*	*	*
۱۹	دمن بیلا	۲۶۲۱۸۹	۲	۲۳۲	۱۱۰۷	۹۴۱	۵۱۵	۲۸۳	*	*	*	*	*	*	*	*
۲۰	دمن سرخ	۲۶۲۱۹۰	۳	۱۵	۸۹	۷۵	۴۳	۱۸	*	*	*	*	*	*	*	*
۲۱	دمن علیا	۲۶۲۱۹۱	۲	۳۴	۱۹۰	۱۵۵	۸۷	۵۱	*	*	*	*	*	*	*	*
۲۲	دمن قاضی	۲۶۲۱۹۲	۲	۹۱	۴۸۳	۳۹۷	۲۱۹	۱۰۳	*	*	*	*	*	*	*	*
۲۳	دمن کویچک	۲۶۲۱۹۳	۲	۴۰	۲۰۰	۱۷۰	۸۵	۵۹	*	*	*	*	*	*	*	*
۲۴	دمن قلی	۲۶۲۱۹۴	۲	۲۴	۱۴۶	۱۱۲	۵۸	۳۵	*	*	*	*	*	*	*	*

کد نوع راه آبادی: ۱. جاده اسفالت، ۲. جاده شوسه، ۳. جاده خاکی، ۴. ماره، ۵. سایر (ایستگاه راه آهن یا راه آبی)، ۵. ناشخص

تعداد کارگاه و کوساله	تعداد کوسند و بز	تعمیرگاه ماشین آلات کش درزی	فروشگاه تعاونی	دستری به وسیله تعمیر عمومی از برای	مغفون	دستری به روزنامه و مجله از برای	صندوق پست	بیمار و دامای روستایی	دامپروری تکثیرین دامپروری	پزشک	خانه بهداشت	مرکز بهداشتی درمانی	حمام	آموزش ریاضت کودکان	مدرسه راهنمایی	دبستان	برق	آب لوله کشی	پایگاه خدمات پتج	مرکز خدمات روستایی	دفتر بهداشت سالمندی	شورای اسلامی روستایی	اماکن مذهبی مسلمانان	بنیاد مذهبی مسلمانان	شاره و ردیف آبادی
۴۲	۱۲۰	۱۰	۱۱	۳۸	۳۷	۳۶	۳۵	۳۴	۳۳	۳۲	۳۱	۳۰	۲۹	۲۸	۲۷	۲۶	۲۵	۲۴	۲۳	۲۲	۲۱	۲۰	۱۹	۱۸	۱۷
۱۲۰	۶۰۰											*	*	*			*	*			*	*	*	*	۱۲
۱	۳۰۰																		*					*	۱۴
۲	۲۰۰۰			*									*			*	*	*	*		*		*	*	۱۵
۱۵	۲۰۰۰			*									*			*	*	*	*		*		*	*	۱۶
۲۰	۱۵۰۰												*			*	*	*	*		*		*	*	۱۷
۱۰۰	۳۰۰												*			*	*	*	*		*		*	*	۱۸
۰	۰												*			*	*	*	*		*		*	*	۱۹
۲۰	۲۰۰												*			*	*	*	*		*		*	*	۲۰
۱۳۰	۶۰۰	*	*	*									*			*	*	*	*		*		*	*	۲۱
۱۰۰۰	۱۰۰۰۰	*	*	*		*	*						*		*	*	*	*	*		*		*	*	۲۲
۲۰۰	۶۰۰۰	*	*	*		*	*						*		*	*	*	*	*		*		*	*	۲۳
۵۰	۱۵۰												*			*	*	*	*		*		*	*	۲۴
۳۰	۶۰												*			*	*	*	*		*		*	*	۲۵
۰	۰												*			*	*	*	*		*		*	*	۲۶
۰	۳۰۰												*			*	*	*	*		*		*	*	۲۷
۰	۰												*			*	*	*	*		*		*	*	۲۸
۴۵	۸۶۲	*	*	*		*	*						*		*	*	*	*	*		*		*	*	۲۹
۲۳۲۰	۸۶۳۸	۰	۱۶	۲۲	۲	۱	۳	۵	۶	۲	۳	۵	۳	۲۰	۷	۲۸	۵۲	۵۰	۱۰	۱	۱	۳۸	۳۱	۳۱	
۵۰۲۲	۸۷۸۱۶	۰	۱۰	۶۱	۲	۱	۳	۳	۲	۲	۲	۳	۶۲	۶۱	۵	۶۲	۲۲	۷	۷	۱	۱	۵۵	۶	۶	۱
۰	۳			*									*			*	*	*	*		*		*	*	۲
۳	۳			*									*			*	*	*	*		*		*	*	۳
۵	۶۰												*			*	*	*	*		*		*	*	۴
۲	۱												*			*	*	*	*		*		*	*	۵
۲۵	۱۲۰					*							*			*	*	*	*		*		*	*	۶
۰	۰												*			*	*	*	*		*		*	*	۷
۰	۵۵۰												*			*	*	*	*		*		*	*	۸
۶۰	۱۰۰۰			*									*			*	*	*	*		*		*	*	۹
۶	۱۲۰					*							*			*	*	*	*		*		*	*	۱۰
۱۵	۲۵۰۰					*							*			*	*	*	*		*		*	*	۱۱
۲۰۰	۵۰۰۰	*	*	*	*	*	*	*	*	*	*	*	*	*	*	*	*	*	*	*	*	*	*	*	۱۲
۰	۵۰۰												*			*	*	*	*		*		*	*	۱۳
۱۰	۲۰۰۰			*									*			*	*	*	*		*		*	*	۱۴
۳	۲۰۰۰			*									*			*	*	*	*		*		*	*	۱۵
۰	۰												*			*	*	*	*		*		*	*	۱۶
۱۰	۰												*			*	*	*	*		*		*	*	۱۷
۴	۵۵												*			*	*	*	*		*		*	*	۱۸
۱۲۰	۱۲۰۰۰	*	*	*	*	*	*	*	*	*	*	*	*	*	*	*	*	*	*	*	*	*	*	*	۱۹
۲۶	۱۲۰۰	*	*	*	*	*	*	*	*	*	*	*	*	*	*	*	*	*	*	*	*	*	*	*	۲۰
۲۰	۶۵												*			*	*	*	*		*		*	*	۲۱
۱۰	۱۷۰۰			*	*	*	*	*	*	*	*	*	*	*	*	*	*	*	*	*	*	*	*	*	۲۲
۵۰	۱۸۰۰	*	*	*	*	*	*	*	*	*	*	*	*	*	*	*	*	*	*	*	*	*	*	*	۲۳
۵۰	۹۰۰	*	*	*	*	*	*	*	*	*	*	*	*	*	*	*	*	*	*	*	*	*	*	*	۲۴
۳	۹۰۰												*			*	*	*	*		*		*	*	۲۵

خصوصیات اجتماعی - اقتصادی آبادیهای دارای سکنه شهرستان در امین

شماره ردیف آبادی	آبادی	کد آبادی	نوع راه آبادی (کد)	تعداد خانوار	کل جمعیت	جمعیت عمال بیشتر	جمعیت باسواد	جمعیت مشغول	فعالیت کشاورزی						
									۱۰	۱۱	۱۲	۱۳	۱۴	۱۵	۱۶
۲۵	خواه	۲۶۲۱۹۵	۱	۲۰۶	۹۷۸	۸۵۷	۵۰۲	۲۶۷	*	*	*	*	*	*	*
۲۶	خنجر آباد	۲۶۲۱۹۶	۲	۴	۸	۸	۶	۳	*	*	*	*	*	*	*
۲۷	رستم آباد	۲۶۲۱۹۹	۲	۸۲۱	۶۵۶	۵۲۲	۲۱۲	۱۵۵	*	*	*	*	*	*	*
۲۸	زللف آباد	۲۶۲۲۰۰	۲	۴	۶۱	۲۱	۰	۵	*	*	*	*	*	*	*
۲۹	زواره	۲۶۲۲۰۱	۲	۱۲۱	۶۳۰	۵۱۱	۲۵۹	۱۵۱	*	*	*	*	*	*	*
۳۰	سلمان آباد	۲۶۲۲۰۲	۲	۱۲۰	۱۱۰۶	۱۱۹	۵۶۵	۶۶۲	*	*	*	*	*	*	*
۳۱	سوره	۲۶۲۲۰۴	۲	۲۷	۱۴۵	۳۲۱	۷۹	۶۴	*	*	*	*	*	*	*
۳۲	شمس آباد عرب	۲۶۲۲۰۷	۲	۱۲	۱۴۱	۱۱۹	۵۰	۱۲	*	*	*	*	*	*	*
۳۳	صادق آباد	۲۶۲۲۱۲	۲	۱۰	۴۶	۳۴	۹	۱۳	*	*	*	*	*	*	*
۳۴	ظاهر آباد	۲۶۲۲۱۰	۲	۱۴	۸۴	۷۰	۳۵	۱۸	*	*	*	*	*	*	*
۳۵	ظغان	۲۶۲۲۱۱	۲	۱۲۲	۷۵۵	۵۸۲	۲۴۸	۲۱۱	*	*	*	*	*	*	*
۳۶	ظاهر آباد	۲۶۲۲۱۲	۲	۲۹	۳۰۴	۱۶۴	۸۷	۴۸	*	*	*	*	*	*	*
۳۷	عباس آباد	۲۶۲۲۱۳	۲	۱	۷	۵	۰	۲	*	*	*	*	*	*	*
۳۸	عبدعلی	۲۶۲۲۱۴	۲	۱	۱۲	۹	۳	۵	*	*	*	*	*	*	*
۳۹	عمر آباد	۲۶۲۲۱۶	۲	۷	۳۴	۳۲	۱۲	۳۱	*	*	*	*	*	*	*
۴۰	علی آباد	۲۶۲۲۱۷	۲	۱	۸	۶	۳	۱	*	*	*	*	*	*	*
۴۱	علی آباد محیط	۲۶۲۲۱۸	۲	۵۹	۷۷۲	۳۲۲	۱۶۲	۶۵	*	*	*	*	*	*	*
۴۲	قلعه بلند	۲۶۲۲۱۹	۲	۱۸۲	۸۰۱	۶۸۶	۲۲۲	۲۰۲	*	*	*	*	*	*	*
۴۳	کریم آباد	۲۶۲۲۲۴	۲	۴	۱۰	۱۰	۷	۱۰	*	*	*	*	*	*	*
۴۴	گچی آباد بالا	۲۶۲۲۲۵	۲	۴	۱۲	۱۲	۶	۷	*	*	*	*	*	*	*
۴۵	مبارکیه	۲۶۲۲۲۶	۲	۲	۱۰	۷	۱	۴	*	*	*	*	*	*	*
۴۶	محمد آباد	۲۶۲۲۲۷	۲	۱	۳	۲	۰	۱	*	*	*	*	*	*	*
۴۷	محمد آباد عرب	۲۶۲۲۲۸	۱	۲۲۰	۱۴۸۱	۶۳۱	۸۳۹	۰۳۴	*	*	*	*	*	*	*
۴۸	مزرعه ازق آباد	۲۶۲۲۲۹	۲	۴	۲۲	۱۷	۲	۷	*	*	*	*	*	*	*
۴۹	معدن استر و تیموم	۲۶۲۲۳۱	۲	۶	۳۱	۲۱	۱۰	۲۱	*	*	*	*	*	*	*
۵۰	نچقا آباد	۲۶۲۲۳۲	۲	۵۲	۲۹۰	۲۲۲	۱۲۰	۵۸	*	*	*	*	*	*	*
۵۱	نصیر آباد	۲۶۲۲۳۳	۲	۲	۱۲	۹	۱	۲	*	*	*	*	*	*	*
۵۲	هاشم آباد	۲۶۲۲۳۴	۲	۲	۱۳	۷	۰	۳	*	*	*	*	*	*	*
۵۳	هفت جوبه	۱۴۲۲۱۴	۱	۵۴	۵۸۵	۳۲۴	۱۲۹	۶۴	*	*	*	*	*	*	*
دهستان بهنام و سطح جنوبی															
۱	ابباریکه	۲۶۲۲۳۱	۱	۲۴۲	۱۳۱۱	۶۲۹	۷۲۷	۶۶۲	*	*	*	*	*	*	*
۲	اقبالیه	۲۶۲۲۳۲	۲	۱۱	۴۴	۲۵	۱۲	۹	*	*	*	*	*	*	*
۳	ایجدان	۲۶۲۲۳۳	۲	۴۲	۱۷۴	۱۵۰	۹۵	۴۶	*	*	*	*	*	*	*
۴	ایجدانکه	۲۶۲۲۳۶	۲	۴۴	۱۹۳	۱۷۲	۱۱۶	۵۴	*	*	*	*	*	*	*
۵	تقی آباد شهرستان	۲۶۲۲۳۸	۲	۴۵	۲۴۳	۱۹۸	۱۵۲	۶۳	*	*	*	*	*	*	*
۶	حاجی آباد سالار	۲۶۲۲۳۰	۲	۱۱	۴۸	۳۴	۲۰	۱۴	*	*	*	*	*	*	*
۷	خالد آباد	۲۶۲۲۳۲	۱	۱۱۴	۴۶۹	۳۸۴	۲۴۷	۱۱۲	*	*	*	*	*	*	*
۸	دمز آباد	۲۶۲۲۳۲	۲	۲۰۵	۱۰۸۲	۱۸۱	۵۷۹	۲۰۶	*	*	*	*	*	*	*
۹	شمس آباد	۲۶۲۲۳۶	۲	۵	۱۷	۱۶	۳	۳۱	*	*	*	*	*	*	*
۱۰	قشلاق شمس آباد	۲۶۲۲۴۲	۲	۲۲	۱۶۸	۱۳۱	۳۸	۲۳	*	*	*	*	*	*	*
۱۱	کویر آباد	۲۶۲۲۴۵	۲	۸۰	۲۶۰	۱۶۲	۱۵۲	۹۰	*	*	*	*	*	*	*
۱۲	محمدیه	۲۶۲۲۴۸	۲	۱	۲	۲	۰	۱	*	*	*	*	*	*	*
۱۳	مزرعه فخر آباد	۲۶۲۲۴۹	۲	۱۲	۷۲	۵۴	۲۹	۱۸	*	*	*	*	*	*	*
۱۴	نشاطیه	۱۵۲۲۴۲	۲	۲۷	۱۳۱	۹۷	۴۷	۲۸	*	*	*	*	*	*	*

کد نوع راه آبادی: ۱ جاده اسفالت، ۲ جاده شوسه، ۳ جاده خاکی، ۴ سایر (اینگاه راه آسفالته یا راه آبی)، ۵ نامشخص

تعداد گاو و گوسفند ساله	تعداد گاو گوسفند بزرگ	تغییرگاه شین آلات کش درزی	فروشگاه دامی	دسترسی بر وسیله نقلیه عمومی در آبادی	تعمیرات	دسترسی به روزنامه و مجله در آبادی	صدوق پوست	بیمار و دامی روستایی	دانشگاه پست و پزشکی	پزشک	خانه بهداشت	مرکز بهداشتی درمانی	حمام	آموزشگاه هنرستان مواد آموزشی	مدرسه راهنمایی	دبستان	برق	آب لوله کشی	پایگاه خدمات بزرگ	مرکز خدمات روستایی	دفتر بهداشت	شورای اسلامی روستایی	امکان دیدن سلبی سلبانان	بمنظور دیدن سلبانان	شماره ردیف آبادی
۴۲	۴۱	۴۰	۳۹	۳۸	۳۷	۳۶	۳۵	۳۴	۳۳	۳۲	۳۱	۳۰	۲۹	۲۸	۲۷	۲۶	۲۵	۲۴	۲۳	۲۲	۲۱	۲۰	۱۹	۱۸	۱۷
۶۰	۱۷۲۰			*				*					*				*								۲۵
۵	.			*				*					*				*								۲۶
۱۰۴	۱۷۰۰		*	*				*					*				*								۲۷
۲	۸۰			*				*					*				*								۲۸
۱۷۰	۵۷۰			*				*					*				*								۲۹
۲۵۰	۱۱۰۰		*	*				*					*				*								۳۰
۲۰	۱۱۰۰			*				*					*				*								۳۱
۱۳	۵۹۰			*				*					*				*								۳۲
.	.			*				*					*				*								۳۳
۱۰	۲۹۰			*				*					*				*								۳۴
۵۰۰	۱۸۰۰		*	*				*					*				*								۳۵
۵۰	۴۵۰			*				*					*				*								۳۶
.	۱۰۰۰			*				*					*				*								۳۷
.	۱۵۰			*				*					*				*								۳۸
۲	۱۵۰			*				*					*				*								۳۹
.	.			*				*					*				*								۴۰
۱۰	۶۵۵۰			*		*		*					*				*								۴۱
۸۵	۱۳۷۶		*	*			*	*					*				*						*		۴۲
.	.			*				*					*				*								۴۳
.	۴۷			*				*					*				*								۴۴
.	۲۰۰			*				*					*				*								۴۵
.	.			*				*					*				*								۴۶
۲۰۰	۱۱۸۰		*	*			*	*					*				*						*		۴۷
.	۵۸۰			*				*					*				*								۴۸
.	۱۰		*	*				*					*				*						*		۴۹
۱۰	۲۲۰			*				*					*				*						*		۵۰
.	.			*				*					*				*						*		۵۱
.	۶۰			*				*					*				*						*		۵۲
۸۰	۶۵۰			*				*					*				*						*		۵۳
۱۱۱۵	۱۷۶۹۰	.	۶	۶	.	.	.	۱	۴	.	۱	۱۱	۲	۱۲	۱۲	۱۲	۱۲	۲	.	.	۱۲	۱۹	۵	۱	
۲۰۰	۱۵۰۰		*	*		.	.	۱	۴	.	۱	۱۱	۲	۱۲	۱۲	۱۲	۲	.	.	۱۲	۱۹	۵	۱	۲	
۴	۶۰۰		*	*		.	.	۱	۴	.	۱	۱۱	۲	۱۲	۱۲	۱۲	۲	.	.	۱۲	۱۹	۵	۱	۲	
۱۰	۱۹۰		*	*		.	.	۱	۴	.	۱	۱۱	۲	۱۲	۱۲	۱۲	۲	.	.	۱۲	۱۹	۵	۱	۲	
۷۰	۲۰۰		*	*		.	.	۱	۴	.	۱	۱۱	۲	۱۲	۱۲	۱۲	۲	.	.	۱۲	۱۹	۵	۱	۲	
۴۰	۲۸۰		*	*		.	.	۱	۴	.	۱	۱۱	۲	۱۲	۱۲	۱۲	۲	.	.	۱۲	۱۹	۵	۱	۲	
.	۵۲۰		*	*		.	.	۱	۴	.	۱	۱۱	۲	۱۲	۱۲	۱۲	۲	.	.	۱۲	۱۹	۵	۱	۲	
۱۵۰	۵۰۰		*	*		.	.	۱	۴	.	۱	۱۱	۲	۱۲	۱۲	۱۲	۲	.	.	۱۲	۱۹	۵	۱	۲	
۵۰۰	۲۰۰		*	*		.	.	۱	۴	.	۱	۱۱	۲	۱۲	۱۲	۱۲	۲	.	.	۱۲	۱۹	۵	۱	۲	
۲۵	.		*	*		.	.	۱	۴	.	۱	۱۱	۲	۱۲	۱۲	۱۲	۲	.	.	۱۲	۱۹	۵	۱	۲	
۹۰	۲۰۰		*	*		.	.	۱	۴	.	۱	۱۱	۲	۱۲	۱۲	۱۲	۲	.	.	۱۲	۱۹	۵	۱	۲	
۲۰	۲۵۰۰		*	*		.	.	۱	۴	.	۱	۱۱	۲	۱۲	۱۲	۱۲	۲	.	.	۱۲	۱۹	۵	۱	۲	
.	.		*	*		.	.	۱	۴	.	۱	۱۱	۲	۱۲	۱۲	۱۲	۲	.	.	۱۲	۱۹	۵	۱	۲	
۲	۲۵۰۰		*	*		.	.	۱	۴	.	۱	۱۱	۲	۱۲	۱۲	۱۲	۲	.	.	۱۲	۱۹	۵	۱	۲	
۳	۵۰۰		*	*		.	.	۱	۴	.	۱	۱۱	۲	۱۲	۱۲	۱۲	۲	.	.	۱۲	۱۹	۵	۱	۲	

خصوصیات اجتماعی - اقتصادی آبادیهای دارای سکنه تهرستان در امین

شماره ردیف آبادی	آبادی	کده آبادی	نوع راه آبادی (کده)	تعداد خانوار	کل جمعیت	جمعیت عسال بیشتر	جمعیت باسواد	جمعیت شامل	فصلیت کشاورزی						
									زراعت	باغداری	دامداری و دامپروری	پرورش طیور	پرورش گاو	پرورش بز	پرورش اسب
۱	۲	۳	۴	۵	۶	۷	۸	۹	۱۰	۱۱	۱۲	۱۳	۱۴	۱۵	۱۶
بخش مرکزی															
دهستان بهنام یازوکی جنوبی															
۱	امین آباد	۲۲۲۲۹۸	۲	۶۹	۲۲۲	۲۰۲	۸۹۸۱	۲۸۹۰۲	۲۲	*	*	*	*	*	*
۲	بباقر آباد	۲۲۲۲۹۹	۱	۵۵	۲۲۲	۲۰۲	۸۹۸۱	۲۸۹۰۲	۲۲	*	*	*	*	*	*
۳	پلنگدره	۲۲۲۲۴۰	۲	۵۵	۲۲۲	۲۰۲	۸۹۸۱	۲۸۹۰۲	۲۲	*	*	*	*	*	*
۴	پویبیتک	۲۲۲۲۴۰۱	۱	۳۵	۲۲۲	۲۰۲	۸۹۸۱	۲۸۹۰۲	۲۲	*	*	*	*	*	*
۵	جعفر آباد اخوان	۲۲۲۲۴۰۲	۲	۳۲	۲۲۲	۲۰۲	۸۹۸۱	۲۸۹۰۲	۲۲	*	*	*	*	*	*
۶	خورین	۲۲۲۲۴۰۳	۱	۳۵	۲۲۲	۲۰۲	۸۹۸۱	۲۸۹۰۲	۲۲	*	*	*	*	*	*
۷	خیر آباد خالصه	۲۲۲۲۴۰۴	۲	۳۵	۲۲۲	۲۰۲	۸۹۸۱	۲۸۹۰۲	۲۲	*	*	*	*	*	*
۸	رودبارک	۲۲۲۲۴۰۵	۲	۳۵	۲۲۲	۲۰۲	۸۹۸۱	۲۸۹۰۲	۲۲	*	*	*	*	*	*
۹	ریحان آباد	۲۲۲۲۴۰۶	۲	۳۵	۲۲۲	۲۰۲	۸۹۸۱	۲۸۹۰۲	۲۲	*	*	*	*	*	*
۱۰	سرگل	۲۲۲۲۴۰۷	۲	۳۵	۲۲۲	۲۰۲	۸۹۸۱	۲۸۹۰۲	۲۲	*	*	*	*	*	*
۱۱	سعید آباد	۲۲۲۲۴۰۸	۲	۳۵	۲۲۲	۲۰۲	۸۹۸۱	۲۸۹۰۲	۲۲	*	*	*	*	*	*
۱۲	شهرک ازادیه	۲۲۲۲۴۰۹	۱	۳۵	۲۲۲	۲۰۲	۸۹۸۱	۲۸۹۰۲	۲۲	*	*	*	*	*	*
۱۳	صالح آباد	۲۲۲۲۴۱۰	۲	۳۵	۲۲۲	۲۰۲	۸۹۸۱	۲۸۹۰۲	۲۲	*	*	*	*	*	*
۱۴	فردیس	۲۲۲۲۴۱۱	۱	۳۵	۲۲۲	۲۰۲	۸۹۸۱	۲۸۹۰۲	۲۲	*	*	*	*	*	*
۱۵	قشلاق پویبیتک	۲۲۲۲۴۱۲	۲	۳۵	۲۲۲	۲۰۲	۸۹۸۱	۲۸۹۰۲	۲۲	*	*	*	*	*	*
۱۶	قشلاق یوسف رضا	۲۲۲۲۴۱۳	۲	۳۵	۲۲۲	۲۰۲	۸۹۸۱	۲۸۹۰۲	۲۲	*	*	*	*	*	*
۱۷	قلعه چه	۲۲۲۲۴۱۴	۲	۳۵	۲۲۲	۲۰۲	۸۹۸۱	۲۸۹۰۲	۲۲	*	*	*	*	*	*
۱۸	قویبیتک چده	۲۲۲۲۴۱۵	۲	۳۵	۲۲۲	۲۰۲	۸۹۸۱	۲۸۹۰۲	۲۲	*	*	*	*	*	*
۱۹	گل عباس	۲۲۲۲۴۱۶	۲	۳۵	۲۲۲	۲۰۲	۸۹۸۱	۲۸۹۰۲	۲۲	*	*	*	*	*	*
۲۰	ماقی آباد	۲۲۲۲۴۱۷	۲	۳۵	۲۲۲	۲۰۲	۸۹۸۱	۲۸۹۰۲	۲۲	*	*	*	*	*	*
۲۱	محمد آباد	۲۲۲۲۴۱۸	۱	۳۵	۲۲۲	۲۰۲	۸۹۸۱	۲۸۹۰۲	۲۲	*	*	*	*	*	*
۲۲	مزرعه دستک	۲۲۲۲۴۱۹	۱	۳۵	۲۲۲	۲۰۲	۸۹۸۱	۲۸۹۰۲	۲۲	*	*	*	*	*	*
۲۳	ولسی آباد	۲۲۲۲۴۲۰	۲	۳۵	۲۲۲	۲۰۲	۸۹۸۱	۲۸۹۰۲	۲۲	*	*	*	*	*	*
دهستان بهنام موخته جنوبی															
۱	اسماعیل آباد	۲۲۲۲۴۲۱	۲	۳۵	۲۲۲	۲۰۲	۸۹۸۱	۲۸۹۰۲	۲۲	*	*	*	*	*	*
۲	اکبر آباد	۲۲۲۲۴۲۲	۲	۳۵	۲۲۲	۲۰۲	۸۹۸۱	۲۸۹۰۲	۲۲	*	*	*	*	*	*
۳	اهیه	۲۲۲۲۴۲۳	۲	۳۵	۲۲۲	۲۰۲	۸۹۸۱	۲۸۹۰۲	۲۲	*	*	*	*	*	*
۴	جامه کاران	۲۲۲۲۴۲۴	۱	۳۵	۲۲۲	۲۰۲	۸۹۸۱	۲۸۹۰۲	۲۲	*	*	*	*	*	*
۵	جلیل آباد	۲۲۲۲۴۲۵	۲	۳۵	۲۲۲	۲۰۲	۸۹۸۱	۲۸۹۰۲	۲۲	*	*	*	*	*	*
۶	چال شاسیون	۲۲۲۲۴۲۶	۲	۳۵	۲۲۲	۲۰۲	۸۹۸۱	۲۸۹۰۲	۲۲	*	*	*	*	*	*
۷	حبیب آباد	۲۲۲۲۴۲۷	۲	۳۵	۲۲۲	۲۰۲	۸۹۸۱	۲۸۹۰۲	۲۲	*	*	*	*	*	*
۸	حسین آباد	۲۲۲۲۴۲۸	۱	۳۵	۲۲۲	۲۰۲	۸۹۸۱	۲۸۹۰۲	۲۲	*	*	*	*	*	*
۹	ده ماسین	۲۲۲۲۴۲۹	۲	۳۵	۲۲۲	۲۰۲	۸۹۸۱	۲۸۹۰۲	۲۲	*	*	*	*	*	*
۱۰	زواره بید	۲۲۲۲۴۳۰	۲	۳۵	۲۲۲	۲۰۲	۸۹۸۱	۲۸۹۰۲	۲۲	*	*	*	*	*	*
۱۱	شترخوار	۲۲۲۲۴۳۱	۲	۳۵	۲۲۲	۲۰۲	۸۹۸۱	۲۸۹۰۲	۲۲	*	*	*	*	*	*
۱۲	غیب آباد تو	۲۲۲۲۴۳۲	۲	۳۵	۲۲۲	۲۰۲	۸۹۸۱	۲۸۹۰۲	۲۲	*	*	*	*	*	*
۱۳	شوران	۲۲۲۲۴۳۳	۲	۳۵	۲۲۲	۲۰۲	۸۹۸۱	۲۸۹۰۲	۲۲	*	*	*	*	*	*
۱۴	شوش آباد	۲۲۲۲۴۳۴	۲	۳۵	۲۲۲	۲۰۲	۸۹۸۱	۲۸۹۰۲	۲۲	*	*	*	*	*	*
۱۵	صالح آباد	۲۲۲۲۴۳۵	۲	۳۵	۲۲۲	۲۰۲	۸۹۸۱	۲۸۹۰۲	۲۲	*	*	*	*	*	*
۱۶	طار ندبیللا	۲۲۲۲۴۳۶	۲	۳۵	۲۲۲	۲۰۲	۸۹۸۱	۲۸۹۰۲	۲۲	*	*	*	*	*	*

کد نوع راه آبادی: ۱ جاده اسفالت، ۲ جاده شوسه، ۳ جاده خاکی، ۴ مارو، ۵ سایر (اینگاه راه امین یا راه آبی)، ۵ نامشخص

تعداد گاو گوسفند و بز	تعداد گاو شتر و الاک	تعداد گاو شتر و الاک در زیر	فروشگاه تعاونی	دستری به وسیله نقد عمومی	تلفون	دستری به روزنامه و مجله در آبادی	صندوق پست	بیمار و ماهی روستایی	دانشگاه علوم پزشکی و دانشگاه	پزشک	خانه بهداشت	مرکز بهداشتی درمانی	حمام	آموزش و تفریح برای جوانان	مدرسه راهنمایی	دبستان	برق	آب لوله کشی	پایگاه خدمات بست	مرکز خدمات روستایی	دفتر بهداشت از زندگی	شورای اسلامی روستایی	اماکن مذهبی مسلمانان	منبع زندگی مسلمانان	شماره در دفتر آبادی
۴۲	۴۱	۴۰	۳۹	۳۸	۳۷	۳۶	۳۵	۳۴	۳۳	۳۲	۳۱	۳۰	۲۹	۲۸	۲۷	۲۶	۲۵	۲۴	۲۳	۲۲	۲۱	۲۰	۱۹	۱۸	۱۷
۱۵۳۳۹	۸۷۶۹۸	۷	۱۹	۳۵	۲	۲	۲۲	۷	۱۲	۲	۲	۶	۵۲	۲۲	۲۲	۶۵	۳۸	۸۲	۲۲	۴	۱	۲۹	۱۰۲	۲۲	
۴۰۰۶	۲۵۷۵۸	۲		۱۰	۱	۱	۷	۲	۵	۰	۱	۱	۱۵	۱۰	۸	۱۸	۲۰	۱۲	۱۱	۲	۰	۲۱	۳۴	۴	
۱۰	۱۰۰۰	*									*		*	*	*	*	*	*	*	*	*	*	*	*	۱
۲۰	۰												*	*	*	*	*	*	*	*	*	*	*	*	۲
۴۰	۱۵۰۰												*	*	*	*	*	*	*	*	*	*	*	*	۲
۲۰۰	۸۰۰												*	*	*	*	*	*	*	*	*	*	*	*	۴
۲۰	۲۱۵۰												*	*	*	*	*	*	*	*	*	*	*	*	۵
۱۲۰۰	۲۵۰۰		*	*									*	*	*	*	*	*	*	*	*	*	*	*	۶
۳۵۰	۱۷۰۰	*	*	*	*	*	*	*	*	*	*	*	*	*	*	*	*	*	*	*	*	*	*	*	۷
۱۰۰	۲۲۰			*	*	*	*	*	*	*	*	*	*	*	*	*	*	*	*	*	*	*	*	*	۸
۵۰	۱۵۰			*	*	*	*	*	*	*	*	*	*	*	*	*	*	*	*	*	*	*	*	*	۹
۱۵۰	۲۰۰۰	*	*	*	*	*	*	*	*	*	*	*	*	*	*	*	*	*	*	*	*	*	*	*	۱۰
۲۰۰	۱۶۰۰			*	*	*	*	*	*	*	*	*	*	*	*	*	*	*	*	*	*	*	*	*	۱۱
۰	۰			*	*	*	*	*	*	*	*	*	*	*	*	*	*	*	*	*	*	*	*	*	۱۲
۱۵	۲۴۰۰			*	*	*	*	*	*	*	*	*	*	*	*	*	*	*	*	*	*	*	*	*	۱۲
۵۰۰	۸۰۰	*	*	*	*	*	*	*	*	*	*	*	*	*	*	*	*	*	*	*	*	*	*	*	۱۴
۵۰	۰	*	*	*	*	*	*	*	*	*	*	*	*	*	*	*	*	*	*	*	*	*	*	*	۱۵
۲۰۰	۲۱۰۰	*	*	*	*	*	*	*	*	*	*	*	*	*	*	*	*	*	*	*	*	*	*	*	۱۶
۲۰۴	۱۰۸			*	*	*	*	*	*	*	*	*	*	*	*	*	*	*	*	*	*	*	*	*	۱۷
۲۰۱	۱۰۸۰			*	*	*	*	*	*	*	*	*	*	*	*	*	*	*	*	*	*	*	*	*	۱۸
۳۰۰	۵۰۰			*	*	*	*	*	*	*	*	*	*	*	*	*	*	*	*	*	*	*	*	*	۱۹
۲۰	۵۰			*	*	*	*	*	*	*	*	*	*	*	*	*	*	*	*	*	*	*	*	*	۲۰
۶	۸۰۰			*	*	*	*	*	*	*	*	*	*	*	*	*	*	*	*	*	*	*	*	*	۲۱
۳۰	۲۰۰			*	*	*	*	*	*	*	*	*	*	*	*	*	*	*	*	*	*	*	*	*	۲۲
۱۰۰	۲۰۰۰			*	*	*	*	*	*	*	*	*	*	*	*	*	*	*	*	*	*	*	*	*	۲۳
۶۶۷۸	۳۶۸۰۰	۲	۶	۱۰	۱	۱	۸	۱	۲	۱	۱	۲	۱۵	۱۲	۷	۱۹	۲۲	۳۲	۸	۱	۰	۲۵	۲۶	۱۲	
۰	۰			*	*	*	*	*	*	*	*	*	*	*	*	*	*	*	*	*	*	*	*	*	۱
۰	۲۵۰			*	*	*	*	*	*	*	*	*	*	*	*	*	*	*	*	*	*	*	*	*	۲
۳۸	۰			*	*	*	*	*	*	*	*	*	*	*	*	*	*	*	*	*	*	*	*	*	۳
۵۰	۱۰۵۰			*	*	*	*	*	*	*	*	*	*	*	*	*	*	*	*	*	*	*	*	*	۴
۵۰۰	۲۲۰۰	*	*	*	*	*	*	*	*	*	*	*	*	*	*	*	*	*	*	*	*	*	*	*	۵
۳۵۰۰	۲۵۰۰		*	*	*	*	*	*	*	*	*	*	*	*	*	*	*	*	*	*	*	*	*	*	۶
۱۵۰	۶۰۰		*	*	*	*	*	*	*	*	*	*	*	*	*	*	*	*	*	*	*	*	*	*	۷
۰	۵۲۰			*	*	*	*	*	*	*	*	*	*	*	*	*	*	*	*	*	*	*	*	*	۸
۹۰	۷۵۰			*	*	*	*	*	*	*	*	*	*	*	*	*	*	*	*	*	*	*	*	*	۹
۰	۱۲۰۰			*	*	*	*	*	*	*	*	*	*	*	*	*	*	*	*	*	*	*	*	*	۱۰
۲۰۰	۲۰۰۰			*	*	*	*	*	*	*	*	*	*	*	*	*	*	*	*	*	*	*	*	*	۱۱
۱۱۰	۵۰۰۰	*	*	*	*	*	*	*	*	*	*	*	*	*	*	*	*	*	*	*	*	*	*	*	۱۲
۳۰۰	۲۵۰۰	*	*	*	*	*	*	*	*	*	*	*	*	*	*	*	*	*	*	*	*	*	*	*	۱۲
۲۵۰	۱۶۰۰			*	*	*	*	*	*	*	*	*	*	*	*	*	*	*	*	*	*	*	*	*	۱۴
۰	۱۱۰			*	*	*	*	*	*	*	*	*	*	*	*	*	*	*	*	*	*	*	*	*	۱۵
۲۰	۱۵۹۰	*	*	*	*	*	*	*	*	*	*	*	*	*	*	*	*	*	*	*	*	*	*	*	۱۶

خصوصیات اجتماعی - اقتصادی آبادیهای دارای سکنه شهرستان ورامین

شماره ردیف آبادی	آبادی	نوع راه آبادی (کد)	تعداد خانوار	کلی جمعیت	جمعیت عمراندیشتر	جمعیت باسواد	جمعیت شامل	فصاحت عمده کشاورزی							
								زراعت	باغداری	دامداری دامپروری	پرورش طیور	پرورش گاو برهیم	پرورش بز و گوسفند	پرورش ماهی	
۱	۲	۳	۴	۵	۶	۷	۸	۹	۱۰	۱۱	۱۲	۱۳	۱۴	۱۵	۱۶
۱۷	طارندپاشین	۲	۱۶۶	۸۲۱	۶۶۶	۳۱۸	۲۸۰	*	*	*	*	*	*	*	*
۱۸	علی آباد	۲	۵۹	۲۷۰	۲۱۴	۱۲۰	۸۳	*	*	*	*	*	*	*	*
۱۹	غیاث آباد	۱	۳۳۷	۱۷۳۰	۱۳۳۶	۹۰۴	۴۵۰	*	*	*	*	*	*	*	*
۲۰	قاسم آباد	۲	۳۸	۲۸۸	۲۱۱	۱۴۵	۱۲۷	*	*	*	*	*	*	*	*
۲۱	قرج آباد	۲	۱	۹	۸	۶	۱	*	*	*	*	*	*	*	*
۲۲	قشلاق جلین آباد	۲	۲۹	۷۳۳	۵۴۷	۳۲۷	۲۲۲	*	*	*	*	*	*	*	*
۲۳	قلعه شوران	۲	۲۲	۳۲۱	۲۵۹	۱۶۳	۱۳۲	*	*	*	*	*	*	*	*
۲۴	قلعه نو	۲	۱۱۱	۳۲۵	۲۴۳	۱۵۲	۱۲۱	*	*	*	*	*	*	*	*
۲۵	فوشینکسر خشاشی	۲	۳۷	۵۱۴	۳۲۲	۱۸۱	۱۶۹	*	*	*	*	*	*	*	*
۲۶	محمود آباد کهنه	۲	۳۴	۱۹۵	۱۵۵	۱۰۳	۸۷	*	*	*	*	*	*	*	*
۲۷	محمود آباد کهنه	۲	۲۰	۱۷۲	۱۴۱	۸۱	۶۶	*	*	*	*	*	*	*	*
۲۸	بیام	۱	۵۸	۲۲۰	۱۵۷	۱۰۲	۸۷	*	*	*	*	*	*	*	*
۲۹	یوسف آباد	۲	۲	۴	۳	۰	۳	*	*	*	*	*	*	*	*
دهستان بهشتام غربی شمالی															
۱	ابراهیم آباد	۳	۷	۳۵	۲۲	۱۰	۹	*	*	*	*	*	*	*	*
۲	بیاض کوه	۳	۲	۲۰	۱۵	۵	۵	*	*	*	*	*	*	*	*
۳	در بیلا	۲	۷۲	۶۶۱	۳۲۱	۲۱۲	۱۴۳	*	*	*	*	*	*	*	*
۴	قشلاق معین آباد	۲	۴۵	۱۵۲	۱۰۱	۶۲	۵۲	*	*	*	*	*	*	*	*
۵	قلعه خواجه	۱	۱۷۰	۱۰۱۰	۶۳۶	۳۹۲	۳۱۲	*	*	*	*	*	*	*	*
۶	قلعه نو	۱	۲۱۶	۱۰۲۱	۷۳۷	۴۵۲	۳۵۲	*	*	*	*	*	*	*	*
۷	کهنه	۱	۱۶۳	۱۶۷۱	۱۰۲۱	۵۸۱	۴۰۲	*	*	*	*	*	*	*	*
۸	معین آباد	۲	۱۸	۶۴۳	۷۵۲	۴۹۱	۳۹۱	*	*	*	*	*	*	*	*
دهستان بهشتام وسط شمالی															
۱	اجر بسته	۲	۲۷	۲۰۵	۱۶۰	۱۰۰	۵۷	*	*	*	*	*	*	*	*
۲	احمد آباد وسط	۲	۳۱۲	۳۶۵	۲۳۳	۱۴۲	۱۰۲	*	*	*	*	*	*	*	*
۳	بیاض خواجه	۱	۳۶۱	۲۲۲۱	۱۳۱۱	۸۰۸	۵۲۱	*	*	*	*	*	*	*	*
۴	بیاض صالح	۲	۴۳	۱۹۱	۱۳۱	۸۱	۵۱	*	*	*	*	*	*	*	*
۵	تقی آباد	۱	۱	۱۴	۱۴	۰	۳۱	*	*	*	*	*	*	*	*
۶	معین آباد خواجه	۲	۱۱	۶۴	۵۵	۳۲	۱۵	*	*	*	*	*	*	*	*
۷	معین آباد کاشانی	۱	۹۵	۴۶۳	۳۰۸	۲۲۲	۱۳۵	*	*	*	*	*	*	*	*
۸	حصار کهنه	۱	۷۴	۲۳۲	۱۹۷	۱۱۸	۷۶	*	*	*	*	*	*	*	*
۹	خواجه ولی سفلی	۲	۱۲	۳۶	۲۵	۱۳	۹	*	*	*	*	*	*	*	*
۱۰	خواجه ولی علیا	۳	۵	۲۱	۲۰	۸	۶	*	*	*	*	*	*	*	*
۱۱	داود آباد	۱	۵۵۵	۲۸۰۷	۲۱۷۲	۱۱۶۷	۷۱۸	*	*	*	*	*	*	*	*
۱۲	ده شریفان	۲	۹۵	۴۷۹	۳۶۱	۲۵۴	۱۲۷	*	*	*	*	*	*	*	*
۱۳	دهوین	۱	۱۷۸	۸۵۸	۶۱۸	۴۵۰	۱۸۵	*	*	*	*	*	*	*	*
۱۴	رفی آباد	۲	۱	۵	۴	۳	۲	*	*	*	*	*	*	*	*
۱۵	سعد آباد املاک	۱	۳۴	۳۲۳	۳۷۱	۲۹۷	۱۶۶	*	*	*	*	*	*	*	*
۱۶	عزیز آباد	۲	۵	۲۱	۸	۰	۲۰۲	*	*	*	*	*	*	*	*
۱۷	عسکر آباد عباسی	۲	۱۳۹	۷۱۵	۶۰۶	۴۰۴	۱۸۸	*	*	*	*	*	*	*	*
۱۸	علی آباد نرسوده	۱	۱۸۵	۹۰۹	۶۳۶	۴۶۵	۱۸۸	*	*	*	*	*	*	*	*
۱۹	قاسم آباد اخوان	۲	۵	۲۱	۱۸	۱۲	۸	*	*	*	*	*	*	*	*
۲۰	قشلاق عمر آباد	۲	۱۲۱	۵۵۱	۳۴۴	۲۹۵	۱۲۱	*	*	*	*	*	*	*	*
۲۱	قشلاق مهدی ابو الحسن	۱	۸۰	۴۳۰	۳۲۲	۱۸۵	۹۰	*	*	*	*	*	*	*	*

کد نوع راه آبادی: ۱ جاده اسفالت، ۲ جاده شوسه، ۳ جاده خاکی، ۴ سایر راهها، ۵ راه آهین، ۵۱ بازار آبی، ۵۲ ناهنجار

تعداد گاو و گوساله	تعداد گوسفند و بز	تعمیرگاه شتران آفات کش درزی	فروشگاه تعاونی	دستری به وسایل تعمیراتی و ابزارآلات	دستری به روزنامه و مجله و ابزارآلات	صندوق پست	بیمار و دامپزشکی و وسایل	دامپزشک کلینیک و دامپزشکی	پزشک	خانه بهداشت	مرکز بهداشتی درمانی	حمام	آموزش و محنت بودا و آموزش	مدرسه راهنمایی	دبستان	برق	آب لوله کشی	پایگاه خدمات بروج	مرکز خدمات درمانی	دفتر جهاد سازندگی	شورای اسلامی روستایی	امانک مذبحی مسلمانان	مبلغ مذبحی مسلمانان	شماره ردیف آبادی
۴۲	۵۰																						۱۷	
	۱۱			*								*	*	*	*	*	*	*	*	*	*	*	۱۸	
	۶۰۰	۳۵۵۰	*	*		*					*	*	*	*	*	*	*	*	*	*	*	*	۱۹	
	۶۰	۱۰۰						*														*	۲۰	
	۶	۲۰																				*	۲۱	
	۱۲۰	۲۰۰۰										*	*	*	*	*	*	*	*	*	*	*	۲۲	
	۳	۲۳۰																				*	۲۳	
	۸۰	۱۷۰۰		*								*	*	*	*	*	*	*	*	*	*	*	۲۴	
	۲۰۰	۱۶۰۰		*								*	*	*	*	*	*	*	*	*	*	*	۲۵	
	۵۰	۱۵۰		*																		*	۲۶	
	۶۲	۱۶۵۰		*						*												*	۲۷	
	۲۰۰	۲۰۵۰		*								*	*	*	*	*	*	*	*	*	*	*	۲۸	
	۰	۴۸۰																				*	۲۹	
	۱۰۹۳	۵۸۲۰		۲	۰	۰	۲	۰	۰	۰	۰	۶	۱	۰	۵	۶	۴	۰	۰	۰	۱۰	۰	۱	
	۲	۶۰																				*	۲	
	۱۵۰	۱۵۰۰																				*	۳	
	۴۰	۲۷۰										*	*	*	*	*	*	*	*	*	*	*	۴	
	۱۵۰	۱۰۲۰		*								*	*	*	*	*	*	*	*	*	*	*	۵	
	۱۲۰	۱۷۰۰		*								*	*	*	*	*	*	*	*	*	*	*	۶	
	۲۰	۲۰		*								*	*	*	*	*	*	*	*	*	*	*	۷	
	۲۰۰	۶۲۰		*								*	*	*	*	*	*	*	*	*	*	*	۸	
	۴۰۰	۶۳۰		*								*	*	*	*	*	*	*	*	*	*	*	۹	
	۲۵۲	۱۹۲۱۰	۲	۸	۱	۵	۴	۵	۲	۰	۲	۱۷	۱۲	۷	۲۲	۲۲	۳۱	۱	۱	۲۷	۲۲	۱۵	۱۰	
	۳۰	۴۰۰		*								*	*	*	*	*	*	*	*	*	*	*	۱۱	
	۳۱	۲۲۰		*								*	*	*	*	*	*	*	*	*	*	*	۱۲	
	۲۰	۸۰۰		*					*			*	*	*	*	*	*	*	*	*	*	*	۱۳	
	۵۰	۲۰۰		*				*				*	*	*	*	*	*	*	*	*	*	*	۱۴	
	۷	۶۰۰		*								*	*	*	*	*	*	*	*	*	*	*	۱۵	
	۱۵۰	۷۰۰		*								*	*	*	*	*	*	*	*	*	*	*	۱۶	
	۱۲۰	۱۰۰۰		*								*	*	*	*	*	*	*	*	*	*	*	۱۷	
	۰	۰		*								*	*	*	*	*	*	*	*	*	*	*	۱۸	
	۳۰	۰		*								*	*	*	*	*	*	*	*	*	*	*	۱۹	
	۸۰۰	۱۷۰۰		*								*	*	*	*	*	*	*	*	*	*	*	۲۰	
	۳۰	۲۵۰		*								*	*	*	*	*	*	*	*	*	*	*	۲۱	
	۵۰	۰	*	*					*			*	*	*	*	*	*	*	*	*	*	*	۲۲	
	۲۰	۲۲۰		*								*	*	*	*	*	*	*	*	*	*	*	۲۳	
	۷۰	۹۰۰		*								*	*	*	*	*	*	*	*	*	*	*	۲۴	
	۲۰۰	۲۵۰		*								*	*	*	*	*	*	*	*	*	*	*	۲۵	
	۲۰۰	۲۲۰		*								*	*	*	*	*	*	*	*	*	*	*	۲۶	
	۲۰	۲۵۰۰		*			*	*	*	*	*	*	*	*	*	*	*	*	*	*	*	*	۲۷	
	۷	۵۰۰		*								*	*	*	*	*	*	*	*	*	*	*	۲۸	
	۲۰۰	۲۴۰۰		*								*	*	*	*	*	*	*	*	*	*	*	۲۹	
	۵۰	۱۵۰		*								*	*	*	*	*	*	*	*	*	*	*	۳۰	

خصوصیات اجتماعی - اقتصادی آبادیهای دارای سکنه شهرستان در امین

شماره ردیف آبادی	آبادی	کد آبادی	نوع راه آبادی (کد)	تعداد خانوار	کل جمعیت	جمعیت عمارالبرشته	جمعیت باسواد	جمعیت شامل	فعالیت عمده کسب و درزی						
									پرورش ماهی	پرورش زنبور عسل	پرورش کرم ابریشم	پرورش طیور	دامداری دامپروری	باغداری	زراعت
۱	۲	۳	۴	۵	۶	۷	۸	۹	۱۰	۱۱	۱۲	۱۳	۱۴	۱۵	۱۶
۲۲	تفلاق مشهدی محمد	۲۶۲۵۶۶	۲	۲۵۱	۱۴۶۶	۱۰۸۲	۵۶۹	۲۵۰	*	*	*	*	*	*	*
۲۳	قلعه سین	۲۶۲۵۶۷	۱	۲۰۵	۹۵۴	۷۶۵	۳۶۴	۲۷۲	*	*	*	*	*	*	*
۲۴	کلاته	۲۶۲۵۶۸	۲	۱۷۹	۸۸۵	۶۸۱	۲۲۶	۲۷۹	*	*	*	*	*	*	*
۲۵	کشته گل	۲۶۲۵۶۹	۱	۲۶۲	۱۲۶۵	۹۹۲	۷۰۷	۲۸۴	*	*	*	*	*	*	*
۲۶	گردتپه	۲۶۲۵۷۰	۱	۸۸۵	۴۴۱۳	۳۴۰۸	۲۴۶۳	۱۰۸۵	*	*	*	*	*	*	*
۲۷	محمود آباد طباطبائی	۱۷۵۱۲۲	۲	۲	۶	۴	۲	۳	*	*	*	*	*	*	*
۲۸	مزرعه رین و باجک	۲۶۲۵۷۲	۲	۱	۱	۱	۰	۱	*	*	*	*	*	*	*
۲۹	مزرعه عمر آباد	۲۶۲۵۷۳	۲	۲	۱۱	۱۰	۳	۶	*	*	*	*	*	*	*
۳۰	موسوی آباد بختیاری	۲۶۲۵۷۵	۲	۵۱	۲۷۶	۲۰۸	۱۴۲	۶۷	*	*	*	*	*	*	*
۳۱	موسوی آباد کاشانی	۲۶۲۵۷۶	۲	۹۶	۴۴۱	۳۵۷	۲۳۰	۱۱۷	*	*	*	*	*	*	*
۳۲	مهدی آباد	۲۶۲۵۷۷	۲	۱۲	۶۴	۵۸	۲۶	۴۵	*	*	*	*	*	*	*
۳۳	شعیر آباد	۲۶۲۵۷۹	۲	۲	۲۳	۱۶	۹	۴	*	*	*	*	*	*	*
۳۴	یوسف آباد خالصه	۲۶۲۵۸۲	۲	۱۱	۴۷	۳۶	۱۷	۹	*	*	*	*	*	*	*

کد نوع راه آبادی: ۱ جاده اسفالت، ۲ جاده شوسه، ۳ جاده خاکی، ۴ ماره، ۵ سایر (اینگاه راه آهن یا راه آبی)، ۵ نامشخص

نوع راه و فعالیت کشاورزی آبادیهای خالی از سکنه شهرستان ورامین

شماره ردیف	آبادی	کد آبادی	نوع راه آبادی (کد)	فعالیت کشاورزی						
				زراعت	باغداری	دامداری و دامپروری	پرورش طیور	پرورش گاو شیری	پرورش بز و گوسفند	
۱	۲	۳	۴	۵	۶	۷	۸	۹	۱۰	۱۱
	بخش پلشت									
	دهستان بهنامپازوکی شمالی									
۱	قره معدن چهل قز	۲۶۲۵۸۲	۲	*						
۲	مزرعه قره بلاغ	۲۶۲۰۶۲	۲	*						
	بخش جواد آباد									
	دهستان بهنام عرب جنوبی									
۱	اسد آباد	۲۶۲۱۶۶	۲	*	*					
۲	امیر آباد	۲۶۲۱۷۰	۱	*	*					
۳	بهره مند	۲۶۲۱۷۴	۳	*	*					
۴	تپه عطا	۲۶۲۱۷۵	۲	*	*					
۵	چاله اردک	۲۶۲۱۸۰	۳	*	*					
۶	چهار باغ	۲۶۲۱۸۱	۳	*	*					
۷	حسین آباد سر هنگ	۲۶۲۱۸۵	۲	*	*					
۸	ذو ازده ایمان	۲۶۲۱۹۷	۳	*	*					
۹	دولت آباد	۲۶۲۱۹۸	۲	*	*					
۱۰	سلطان آباد	۲۶۲۲۰۲	۲	*	*					
۱۱	شریف آباد	۲۶۲۲۰۵	۴	*	*					
۱۲	شکر آباد	۲۶۲۲۰۶	۳	*	*					
۱۳	صادق آباد	۲۶۲۲۰۸	۳	*	*					
۱۴	عزت آباد	۲۶۲۲۱۵	۳	*	*					
۱۵	قلعه نبی	۲۶۲۲۲۰	۲	*	*					
۱۶	کنازم آباد	۲۶۲۲۲۲	۳	*	*					
۱۷	کریم آباد اقصی	۲۶۲۲۲۳	۲	*	*					
۱۸	مزرعه شفیق آباد	۲۶۲۲۳۰	۳	*	*					
۱۹	مزرعه قنات کوچک	۲۶۲۲۳۱	۲	*	*					
۲۰	مزرعه کریم خانی	۲۶۲۲۳۲	۲	*	*					
۲۱	مصطفی آباد	۲۶۲۲۳۳	۳	*	*					
۲۲	معدن بیابان همت	۲۶۲۲۳۴	۲	*	*					
۲۳	معدن بیاریت ماکو بیار	۲۶۲۲۳۵	۲	*	*					
۲۴	مهدی آباد	۲۶۲۲۳۶	۳	*	*					
۲۵	نصیر آباد	۲۶۲۲۳۸	۲	*	*					
۲۶	نظر آباد	۲۶۲۲۳۹	۲	*	*					
۲۷	نیم ایستگاه ابشور	۲۶۲۲۴۰	۳	*	*					
	دهستان بهنام وسط جنوبی									
۱	احمد آباد	۲۶۲۲۳۲	۲	*	*					
۲	امیر آباد	۲۶۲۲۳۴	۲	*	*					
۳	بهمن آباد	۲۶۲۲۳۷	۳	*	*					
۴	چاله غازان	۲۶۲۲۳۹	۳	*	*					
۵	حیدر آباد	۲۶۲۲۳۱	۲	*	*					
۶	شاهزاده محمد	۲۶۲۲۳۴	۲	*	*					
۷	شکر آباد	۲۶۲۲۳۵	۲	*	*					
۸	عباس آباد	۲۶۲۲۳۷	۲	*	*					
۹	علی آباد	۲۶۲۲۳۸	۲	*	*					
۱۰	علی آباد	۲۶۲۲۳۹	۲	*	*					
۱۱	فتح آباد	۲۶۲۲۴۰	۲	*	*					
۱۲	فیض آباد	۲۶۲۲۴۱	۲	*	*					

کد نوع راه آبادی: ۱ جاده اسفالت، ۲ جاده شوسه، ۳ جاده خاکی، ۴ مالرو، ۵ سایر (ایستگاه راه آهن یا راه آبی)، ۵ نا مشخص

نوع راه و فعالیت کشاورزی آبادیهای خالی از سکنه شهرستان ورامین

فعالیت کشاورزی							نوع راه آبادی (کد)	کد آبادی	آبادی	شماره ردیف
پرورش ماهی	پرورش زنبورسل	پرورش گاو شیری	پرورش طیور	دامداری دامپروری	باغداری	زراعت				
۱۱	۱۰	۹	۸	۷	۶	۵	۴	۳	۲	۱
					*	*	۳	۲۶۲۳۴۲ قاسم آباد اسکندر بیگ	۱۳
					*	*	۳	۲۶۲۳۴۴ کریم آباد	۱۴
					*	*	۳	۲۶۲۳۴۶ کهریز کبیر بیور	۱۵
					*	*	۳	۲۶۲۳۴۷ محمد آباد	۱۶
					*	*	۳	۲۶۲۳۵۰ مزرعه مجید آباد	۱۷
					*	*	۳	۲۶۲۳۵۱ موشیه	۱۸
					*	*	۳	۲۶۲۳۵۲ هاشمیه	۱۹
									بخش مرکزی	
							۳	۲۶۲۴۱۵ دهستان بهنام پازوکی جنوبی	
							۳	۲۶۲۴۲۰ قلعه گبری	۱
							۳	۲۶۲۴۲۰ مزرعه حسن آباد	۲
									دهستان بهنام موخته جنوبی	
					*	*	۳	۲۶۲۴۵۶ چاله مورت	۱
					*	*	۴	۲۶۲۴۶۲ شعیب آباد کهنه	۲
					*	*	۴	۲۶۲۴۷۸ مزرعه نصرت آباد	۳
									دهستان بهنام عرب شمالی	
					*	*	۲	۲۶۲۵۱۷ فتح آباد	۱
					*	*	۲	۲۶۲۵۲۲ میان کوهان	۲
									دهستان بهنام وسط شمالی	
			*		*	*	۳	۲۶۲۵۵۷ رستم آباد	۱
					*	*	۲	۲۶۲۵۷۴ مزرعه کهریز کبیر	۲
					*	*	۳	۲۶۲۵۷۸ مهر آباد	۳
					*	*	۲	۲۶۲۵۸۰ ولیک	۴
					*	*	۲	۲۶۲۵۸۱ همت آباد	۵
									سایر نقاط ۲	

کد نوع راه آبادی: ۱ جاده اسفالت، ۲ جاده شوسه، ۳ جاده خاکی، ۴ مالرو، ۵ سایر (اینکجا راه آهن یا راه آبی)، ۵ نا مشخص