

۹۱۵/۵۰۵۳
۲۰۲۳
۱۲۷۵
۲۰۲۳

بسمه تعالی

پیشگفتار

سرشماری عمومی نفوس و مسکن در ایران به موجب قانون، هر ۱۰ سال یکبار توسط مرکز آمار ایران انجام می‌شود. تاکنون چهار سرشماری عمومی نفوس و مسکن در سالهای ۱۳۳۵، ۱۳۴۵، ۱۳۵۵ و ۱۳۶۵ به مرحله اجرا درآمده است. نخستین سرشماری، توسط اداره کل آمار عمومی، و سرشماریهای بعدی، توسط مرکز آمار ایران انجام گرفته است. سرشماری سال ۱۳۶۵، اولین سرشماری در نظام جمهوری اسلامی ایران است که علی‌رغم جنگ تحمیلی، محاصره اقتصادی و مضیقه‌های ناشی از هر یک، به حول و قوه الهی مطابق برنامه‌پیش‌بینی شده به نحو مطلوب به انجام رسید. سرشماری عمومی نفوس و مسکن، مناسبترین ابزار برنامه‌ریزیهای توسعه اجتماعی، اقتصادی و فرهنگی در کشور است که با ارائه آمار و اطلاعات درست، رهنمودهای لازم برای رسیدن به اهداف برنامه‌ریزیهای کوتاه‌مدت، میان‌مدت و بلندمدت را در اختیار سیاست‌گزاران، مسئولان و برنامه‌ریزان کشور قرار می‌دهد.

وسعت و عظمت کار سرشماری، مرکز آمار ایران را بر آن داشت که از نیمه دوم سال ۱۳۶۱ با برنامه‌ریزیهای دقیق، فعالیت مستمر و پیگیری را برای تهیه مقدمات سرشماری عمومی نفوس و مسکن آغاز کند. اولین قدم در این زمینه، شناخت نیازهای اساسی دستگاههای مسئول کشور بود که بر آن اساس، طرح مقدماتی سرشماری تهیه شد و به طور آزمایشی در مناطق شهری و روستایی سه شهرستان آستانه شرفیه از استان گیلان، سراوان از استان سیستان و بلوچستان و شادگان از استان خوزستان و نیز در چند حوزه نمونه در هر یک از استانهای دیگر به مرحله اجرا درآمد. با استفاده از نتایج حاصل از آزمایش سرشماری، پرسشنامه‌ها، فرمها و دستورالعملهای فنی و اجرایی مورد تجدید نظر قرار گرفت و بر آن اساس، طرح نهایی سرشماری تهیه و آماده اجرا شد. عملیات اجرایی سرشماری به طور همزمان در تمام نقاط کشور از تاریخ ۱۶ تا ۳۰ مهرماه سال ۱۳۶۵ انجام شد. در این مرحله، سازمان برنامه و بودجه استانها، مراکز تربیت معلم و سایر سازمانها و موسسات دولتی و همچنین نهادهای انقلاب اسلامی، همکاریهای ارزنده‌ای با مرکز آمار ایران داشتند و مردم فداکار ایران نیز با همیاری و مساعدت خود، امکان اجرای موفقیت آمیز سرشماری را فراهم آوردند.

پرسشنامه‌هایی که در جریان اجرای سرشماری تکمیل شده است، حجم عظیمی از اطلاعات آماری را در بر دارد که در جداول متعدد، برای هر یک از سطوح جغرافیایی، قابل استخراج و ارائه است. برخی از این اطلاعات در قالب نشریات نتایج سرشماری ارائه می‌شود و سایر اطلاعات در صورت نیاز و برحسب مورد، در اختیار استفاده‌کنندگان قرار خواهد گرفت.

۱۳۷

فرهنگ آبادیهای شهرستان ، یکی از مجموعه نشریات نتایج سرشماری عمومی نفوس و مسکن است که در ۱۹۵ جلد برای ۱۹۵ شهرستان (بر اساس تقسیمات کشوری در زمان سرشماری) منتشر می شود . در هر یک از این نشریات ، ۳۹ خصوصیت عمده جمعیتی ، اجتماعی ، اقتصادی و فرهنگی برای هر یک از آبادیهای دارای سکنه و نیز جدولی در مورد آبادیهای خالی از سکنه شهرستان به تفکیک بخش و دهستان ارائه شده است . همچنین این نشریات شامل نقشه کشور (که نشان دهنده موقعیت شهرستان در داخل استان است) ، نقشه شهرستان (به تفکیک بخش و دهستان ، و موقعیت مراکز بخش ، نقاط شهری و آبادیهای دارای ۲۰۰۰ نفر جمعیت و بیشتر) و نقشه های مربوط به بخش یا بخشهای شهرستان (به تفکیک دهستان و آبادیهای دارای ۲۰ خانوار و بیشتر) است .

لازم به یادآوری است ، نقشه شهرستانها که موقعیت کلیه آبادیها (دارای سکنه و خالی از سکنه) روی آن مشخص شده ، در مرکز آمار ایران موجود و قابل ارائه به استفاده کنندگان است .

امید است این مجموعه از نشریات نتایج سرشماری بتواند اطلاعات لازم برای شناخت اوضاع اجتماعی و اقتصادی آبادیهای کشور را در اختیار تصمیم گیران ، برنامه ریزان و پژوهشگران قرار دهد .

مرکز آمار ایران

فهرست مندرجات فرهنگ آبادیهای شهرستان اراک

<u>صفحه</u>	<u>عنوان</u>
	تعاریف و مفاهیم مورد استفاده در سرشماری عمومی نفوس و مسکن سال ۱۳۶۵ (ویژه فرهنگ آبادیها)
یک	جمعیت (جامعه مورد سرشماری)
یک	خانوار
دو	اقامتگاه معمولی
دو	شهر (نقطه شهری)
دو	آبادی (نقطه روستایی)
دو	جمعیت ساکن در نقاط شهری
دو	جمعیت ساکن در نقاط روستایی
دو	سن
دو	مهاجران وارد شده
دو	محل تولد
دو	باسواد
سه	کار
سه	وضع فعالیت در ۷ روز گذشته
	مفاهیم به کار رفته در این نشریه
چهار	نسبت جنسی
چهار	گروههای عمده سنی
چهار	نسبت باسوادی
	ویزگیهای عمده نقاط روستایی شهرستان
۱	جمعیت
۲	خانوار
۲	مهاجرت
۴	سواد
۵	وضع فعالیت
۷	نقشه تقسیمات کشوری جمهوری اسلامی ایران به تفکیک استان : ۱۳۶۵
۸	نقشه شهرستان به تفکیک بخش و دهستان

- ۹ نقشه روستایی بخش مرکزی از شهرستان اراک از استان مرکزی (دهستان مشکآباد)
- ۱۰ نقشه روستایی بخش مرکزی از شهرستان اراک از استان مرکزی (دهستانهای فراهان سطلی و هومه)
- ۱۱ نقشه روستایی بخش وفس شهرستان اراک از استان مرکزی

جداول

- ۱۲ خصوصیات اجتماعی - اقتصادی آبادیهای دارای سکنه شهرستان اراک
- ۲۶ نوع راه و فعالیت کشاورزی آبادیهای خالی از سکنه شهرستان اراک

پیوستها

فرم ۳ - (پرسشنامه آبادی)

فهرست مجموعه نشریات فرهنگ آبادیهای کشور براساس نتایج سرشماری عمومی نفوس و مسکن سال ۱۳۶۵

HI A
۴۸۷۰۳۳

تعاریف و مفاهیم مورد استفاده در سرشماری عمومی نفوس و مسکن سال ۱۳۶۵ (ویژه فرهنگ آبادیها)

جمعیت (جامعه مورد سرشماری)

اعضای همه خانوارهای معمولی ساکن و دستجمعی که اقامتگاه معمولی آنان در زمان سرشماری در ایران قرار دارد و نیز اعضای کلیه خانوارهای معمولی غیر ساکن کشور، جامعه مورد سرشماری را تشکیل می‌دهند. اعضای هیئت‌های سیاسی و سفارتخانه‌های خارجی در ایران و افراد خانواده آنان جزو جامعه مورد سرشماری محسوب نمی‌شوند، اما ایرانیان عضو هیئت‌های سیاسی و سفارتخانه‌های ایران در خارج از کشور و افراد خانواده آنان، جزو جامعه مورد سرشماری به حساب می‌آیند.

خانوار

خانوار از چند نفر تشکیل می‌شود که با هم در یک اقامتگاه زندگی می‌کنند، با یکدیگر هم‌خرج هستند و معمولاً با هم غذا می‌خورند. فردی که به تنهایی زندگی می‌کند نیز، خانوار تلقی می‌شود.

خانوار معمولی: خانوار با تعریف فوق، اکثر افراد کشور را در بر می‌گیرد و به همین دلیل این‌گونه خانوارها، "خانوار معمولی" نیز نامیده می‌شود.

خانوار معمولی ساکن: خانواری که در اقامتگاه ثابت سکونت دارد، "خانوار معمولی ساکن" نامیده می‌شود.

خانوار معمولی غیر ساکن: خانواری که در زمان سرشماری در اقامتگاه ثابتی سکونت ندارد، "خانوار معمولی غیر ساکن" نامیده می‌شود. این دسته از خانوارها شامل سه گروه زیر است:

۱- خانوارهایی که در زمان سرشماری در کوچ به سر می‌برند و یا در خارج شهرها و آبادیها در زیر چادر زندگی می‌کنند.

۲- خانوارهایی که در محل زندگی ثابتی زندگی نمی‌کنند و به‌طور مداوم محل زندگی خود را تغییر می‌دهند، مانند کولیها.

۳- خانوارهایی که محل زندگی مشخص ندارند و شبها معمولاً در پارکها، خرابه‌ها، زیرپلها و... بیتوته می‌کنند.

خانوار دستجمعی: مجموعه افرادی که به دلیل داشتن هدف یا ویژگیهای مشترک مانند تحصیل، بیماری روانی و... باهم در یک موسسه‌از

قبیل خوابگاه دانشجویی، آسایشگاه روانی و... زندگی می‌کنند، یک خانوار دستجمعی به حساب می‌آیند. در این سرشماری، افرادی

که در ندامتگاهها، بازداشتگاهها و مراکز مشابه نگهداری می‌شوند و نیز افرادی که در سربازخانه‌ها، پادگانها، پاسگاهها، پایگاهها،

یا اردوگاههای نظامی و انتظامی به‌طور جمعی به سر می‌برند و همچنین دانش‌آموزان و دانشجویان موسسات آموزشی نیروهای نظامی و

انتظامی، به عنوان اعضای خانوار دستجمعی مورد سرشماری قرار نمی‌گیرند. این‌گونه افراد همراه با سایر اعضای خانوار معمولی خود

سرشماری می‌شوند.

اقامتگاه معمولی

اقامتگاه معمولی خانوار، محلی است که خانوار در زمان سرشماری در آنجا زندگی می‌کند، مشروط بر اینکه اقامتگاه دیگری نداشته باشد. اقامتگاه معمولی خانواری که در زمان سرشماری بیش از یک اقامتگاه دارد، محلی است که بیشترین مدت سال را در آنجا به سر می‌برد.

شهر (نقطه شهری)

منظور از شهر، هر یک از نقاطی است که دارای شهرداری باشد.

آبادی (نقطه روستایی)

آبادی به مجموعه یک یا چند مکان و اراضی به هم پیوسته (اعم از کشاورزی و غیرکشاورزی) گفته می‌شود که خارج از محدوده شهرها واقع شده و دارای محدوده ثبتی یا عرفی مستقل باشد. اگر آبادی در زمان سرشماری، محل سکونت خانوار یا خانوارهایی باشد، " دارای سکنه" و در غیر این صورت، " خالی از سکنه" تلقی می‌شود.

جمعیت ساکن در نقاط شهری

منظور از جمعیت ساکن در نقاط شهری در هر یک از محدوده‌های بخش، شهرستان، استان یا کشور، جمعیت کلیه شهرهایی است که در همان محدوده قرار دارد و جمعیت هر شهر عبارت است از مجموع تعداد اعضای همه خانوارهای معمولی ساکن و دستجمعی که اقامتگاه معمولی آنها در زمان سرشماری در آن شهر واقع است.

جمعیت ساکن در نقاط روستایی

منظور از جمعیت ساکن در نقاط روستایی در هر یک از محدوده‌های دهستان، بخش، شهرستان، استان یا کشور، جمعیت کلیه آبادیهایی است که در همان محدوده قرار دارد و جمعیت هر آبادی عبارت است از مجموع تعداد اعضای همه خانوارهای معمولی ساکن و دستجمعی که اقامتگاه معمولی آنها در زمان سرشماری در آن آبادی واقع است.

سن

منظور از سن، تعداد سالهای کاملی است که از زمان تولد فرد گذشته است.

مهاجران وارد شده

در هر شهر یا آبادی، آن دسته از اعضای خانوارهای معمولی ساکن و دستجمعی که متولد آنجا نباشند، مهاجر شناخته می‌شوند.

محل تولد

منظور از محل تولد، آبادی یا شهری است که در زمان تولد فرد، اقامتگاه معمولی مادر او بوده است.

باسواد

کسانی که می‌توانند به فارسی یا هر زبان دیگری متن ساده‌ای را بخوانند و بنویسند، خواه مدرک رسمی داشته یا نداشته باشند، باسواد تلقی می‌شوند. همه محصلان از جمله نوآموزان سال اول ابتدایی و سوادآموزان نهضت سوادآموزی نیز باسواد به حساب می‌آیند.

کار، هر فعالیت فکری یا بدنی است که قانوناً " مجاز باشد و به منظور کسب درآمد (نقدی، غیرنقدی) صورت گیرد .

وضع فعالیت در ۷ روز گذشته

در این سرشماری، وضع فعالیت افراد در ۷ روز پیش از مراجعه مامور سرشماری مورد نظر است. هر یک از افراد از این نظر و با توجه به تعریف کار، در یکی از گروههای زیر قرار میگیرند:

شاغل: افراد زیر شاغل به حساب میآیند:

— کسانی که دارای شغلی هستند، اعم از اینکه در ۷ روز پیش از مراجعه مامور سرشماری کار کرده و یا به عللی از قبیل مرخصی، بیماری، تعطیل موقت محل کار و ... کار نکرده‌اند و پس از رفع علت به کار خود ادامه خواهند داد.

— کسانی که شغل مستمر نداشته ولی در ۷ روز پیش از مراجعه مامور سرشماری، حداقل دو روز کار کرده‌اند.

— کسانی که تحت عنوان کارآموز در ۷ روز پیش از مراجعه مامور سرشماری به کار اشتغال داشته‌اند.

— کسانی که دارای شغلی هستند، ولی در ۷ روز پیش از مراجعه مامور سرشماری به اقتضای فصل و ماهیت فصلی کار خود، کار نکرده‌اند (بیکاران فصلی)، مشروط بر آنکه در جستجوی کار دیگری هم نباشند.

— افرادی که به انجام خدمت وظیفه عمومی مشغول هستند.

— کسانی که در حال گذراندن دوره‌های آموزشی در دانشکده‌ها و آموزشگاههای مربوط به نیروهای نظامی و انتظامی هستند.

بیکار (جویای کار): کسانی که شاغل به حساب نمی‌آیند و در ۷ روز پیش از مراجعه مامور سرشماری در جستجوی کار بوده‌اند، بیکار (جویای کار) تلقی می‌شوند.

محصل: کسانی که شاغل، بیکار (جویای کار) محسوب نمی‌شوند و در ۷ روز پیش از مراجعه مامور سرشماری در حال تحصیل بوده‌اند، محصل به حساب می‌آیند.

خانه‌دار: خانه‌دار به کسانی گفته می‌شود که شاغل، بیکار (جویای کار) و محصل به حساب نمی‌آیند و بنا بر اظهار پاسخگو، در ۷ روز پیش از مراجعه مامور سرشماری به خانه‌داری مشغول بوده‌اند.

دارای درآمد بدون کار: کسانی که شاغل، بیکار (جویای کار) محصل و خانه‌دار محسوب نمی‌شوند و درآمدهای مستمری مانند حقوق بازنشستگی، حقوق وظیفه، درآمد املاک و مستغلات، سود سهام و ... دارند، دارای درآمد بدون کار محسوب می‌شوند.

سایر: کسانی که از نظر وضع فعالیت در ۷ روز پیش از مراجعه مامور سرشماری، در هیچ یک از گروههای بالا قابل طبقه‌بندی نیستند، در گروه سایر قرار می‌گیرند.

مفاهیم به کار رفته در این نشریه

نسبت جنسی

نسبت تعداد مردان به زنان یا زنان به مردان ، نسبت جنسی نامیده می‌شود . معمولاً " در این مورد نسبت تعداد مردان به زنان را محاسبه می‌کنند و به صورت درصد ارائه می‌دهند . یعنی اگر M تعداد مردان و F تعداد زنان در یک منطقه جغرافیایی باشد ، نسبت جنسی در آن منطقه عبارت خواهد بود از :

$$\text{نسبت جنسی} = \frac{M}{F} \times 100$$

گروههای عمده سنی

در مجموعه نشریات نتایج سرشماری عمومی نفوس و مسکن سال ۱۳۶۵ ، علاوه بر سنین منفرد و گروههای سنی منظم (۵ ساله و ۱۰ ساله) ، طبقه‌بندی سنی دیگری نیز برای جمعیت در نظر گرفته شده است که هر طبقه آن ، یک گروه عمده سنی نامیده می‌شود و عبارت است از :

افراد ۱ - ۵ ساله : نوباوگان

افراد ۶ - ۱۰ ساله : کودکان

افراد ۱۱ - ۱۴ ساله : نوجوانان

افراد ۱۵ - ۲۴ ساله : جوانان

افراد ۲۵ - ۶۴ ساله : میانسالان

افراد ۶۵ ساله و بیشتر : بزرگسالان

افرادی که سن آنان معلوم نبوده و یا امکان انتساب آنان به یکی از گروههای سنی وجود نداشته است ، در گروه " سن نامشخص " منظور شده است .

نسبت باسوادی

این نسبت در هر جامعه از تقسیم تعداد افراد با سواد در یک سن یا گروه سنی معین به جمعیت آن سن یا گروه سنی به دست می‌آید و معمولاً " به صورت " درصد " بیان می‌شود .

ویزگیهای عمده نقاط روستایی شهرستان اراک

اراک یکی از شهرستانهای استان مرکزی است که در قسمت مرکزی این استان واقع شده و مرکز آن شهر اراک است . این شهرستان دارای ۲ شهر اراک و کمیجان است . همچنین شهرستان اراک به ۲ بخش شامل ۶ دهستان تقسیم شده و متشکل از ۲۸۴ آبادی دارای سکنه و ۱۵۱ آبادی خالی از سکنه است .

جمعیت

در سرشماری عمومی نفوس و مسکن مهرماه ۱۳۶۵ ، شهرستان اراک دارای ۴۷۶۷۵۹ نفر جمعیت بوده است . از این تعداد ۲۷۱۶۴۰ نفر ساکن در نقاط شهری و ۲۰۵۰۹۹ نفر ساکن در نقاط روستایی و بقیه غیر ساکن بودمانند .

جدول ۱- تعداد آبادیهای دارای سکنه شهرستان اراک بر حسب بخش ، به تفکیک طبقات جمعیتی

بخش	جمع	۱ تا ۲۴ نفر	۲۵ تا ۴۹ نفر	۵۰ تا ۹۹ نفر	۱۰۰ تا ۲۴۹ نفر	۲۵۰ تا ۴۹۹ نفر	۵۰۰ تا ۹۹۹ نفر	۱۰۰۰ تا ۲۴۹۹ نفر	۲۵۰۰ تا ۴۹۹۹ نفر	۵۰۰۰ نفر و بیشتر
شهرستان اراک	۲۸۴	۲۷	۱۳	۹	۶۲	۴۲	۷۴	۴۱	۱۵	۱
مرکزی	۱۱۲	۱۵	۷	۲	۲۰	۱۲	۲۲	۱۷	۷	۰
ولس	۱۷۲	۱۲	۶	۷	۴۲	۳۰	۴۲	۲۴	۸	۱

از جمعیت نقاط روستایی این شهرستان ۱۰۳۹۲۱ نفر مردان و ۱۰۱۱۷۸ نفر زنان تشکیل می‌دادمانند . نسبت جنسی در این جمعیت نشان می‌دهد که در مقابل هر ۱۰۰ نفر زن ۱۰۳ نفر مرد وجود دارد . این نسبت در بین اطفال کمتر از یکساله ۱۰۱ و در بین افراد ۶۵ ساله و بیشتر ۱۱۵ است . پایینترین نسبت جنسی به گروه سنی میانسالان (۲۵ - ۶۴ ساله) و بالاترین نسبت ، به گروه سنی بزرگسالان (۶۵ ساله و بیشتر) تعلق دارد .

جدول ۲: جمعیت تقاطر روستایی شهرستان برنج بخش در گروه‌های عمده سنی، به تفکیک جنس

نبت جنسی	زن	مرد	مرد زن		گروه‌های عمده سنی
			درصد	تعداد	
۱۰۳	۱۰۱۱۷۸	۱۰۳۹۲۱	۱۰۰/۰۰	۲۰۵۰۹۹	شهرستان اراک
۱۰۱	۲۶۰۹	۳۶۵۲	۳/۵۴	۷۲۶۱	اطفال / کمتر از یکساله /
۱۰۵	۱۷۵۴۷	۱۸۴۱۹	۱۷/۵۴	۳۵۹۶۶	نوباوگان / ۱-۵ ساله /
۱۰۲	۱۶۱۷۰	۱۶۵۲۸	۱۵/۹۴	۳۲۶۹۸	کودکان / ۶-۱۰ ساله /
۱۱۲	۱۰۸۰۳	۱۲۰۹۳	۱۱/۱۶	۲۲۸۹۶	نوجوانان / ۱۱-۱۴ ساله /
۱۱۰	۱۸۶۹۳	۲۰۵۲۶	۱۹/۱۲	۳۹۲۲۹	جوانان / ۱۵-۲۴ ساله /
۹۳	۳۱۱۰۵	۲۸۹۶۴	۲۹/۲۹	۶۰۰۶۹	میانسالان / ۲۵-۶۴ ساله /
۱۱۵	۲۱۲۴	۳۵۹۱	۳/۲۷	۶۷۱۵	بزرگسالان / ۶۵ ساله و بیشتر /
*	۱۲۷	۱۳۸	۰/۱۳	۲۶۵	نامفصل
۱۰۲	۴۳۰۳۴	۴۲۶۶۵	۱۰۰/۰۰	۸۴۶۹۹	بخش مرکزی
۹۳	۱۳۸۴	۱۲۹۴	۳/۱۶	۲۶۷۸	اطفال / کمتر از یکساله /
۱۰۵	۶۶۴۸	۶۹۷۵	۱۶/۰۸	۱۳۶۲۳	نوباوگان / ۱-۵ ساله /
۱۰۲	۵۸۹۳	۶۰۳۷	۱۴/۰۹	۱۱۹۳۰	کودکان / ۶-۱۰ ساله /
۱۰۷	۴۳۷۵	۴۶۶۵	۱۰/۷۱	۹۰۷۰	نوجوانان / ۱۱-۱۴ ساله /
۱۱۰	۸۴۶۱	۹۲۶۸	۲۰/۹۳	۱۷۷۲۹	جوانان / ۱۵-۲۴ ساله /
۹۳	۱۳۷۱۴	۱۲۶۷۶	۳۱/۱۶	۲۶۳۹۰	میانسالان / ۲۵-۶۴ ساله /
۱۱۱	۱۵۱۰	۱۶۶۹	۳/۷۵	۳۱۷۹	بزرگسالان / ۶۵ ساله و بیشتر /
*	۴۹	۵۱	۰/۱۲	۱۰۰	نامفصل
۱۰۴	۵۹۱۴۴	۶۱۲۵۶	۱۰۰/۰۰	۱۲۰۴۰۰	بخش وضعی
۱۰۶	۲۳۲۵	۲۳۵۸	۳/۸۱	۴۵۸۳	اطفال / کمتر از یکساله /
۱۰۵	۱۰۸۹۹	۱۱۴۴۴	۱۸/۵۶	۲۲۳۴۳	نوباوگان / ۱-۵ ساله /
۱۰۲	۱۰۲۷۷	۱۰۴۹۱	۱۷/۲۵	۲۰۷۶۸	کودکان / ۶-۱۰ ساله /
۱۱۵	۶۴۲۸	۷۳۹۸	۱۱/۴۸	۱۳۸۲۶	نوجوانان / ۱۱-۱۴ ساله /
۱۱۰	۱۰۲۲۲	۱۱۲۶۸	۱۷/۸۶	۲۱۵۰۰	جوانان / ۱۵-۲۴ ساله /
۹۴	۱۷۳۹۱	۱۶۳۸۸	۲۷/۹۷	۳۳۷۷۹	میانسالان / ۲۵-۶۴ ساله /
۱۱۹	۱۶۱۴	۱۹۲۲	۲/۹۴	۳۵۳۶	بزرگسالان / ۶۵ ساله و بیشتر /
*	۷۸	۸۷	۰/۱۴	۱۶۵	نامفصل

* محاسبه مفهومی ندارد.

خانوار

در سرشماری مهرماه ۱۳۶۵، شهرستان اراک دارای ۹۶۲۲۵ خانوار بوده است. از این تعداد، ۵۶۳۳۱ خانوار ساکن در نقاط شهری و ۴۰۰۸۸ خانوار ساکن در نقاط روستایی و بقیه غیر ساکن بودمانند.

جدول ۳- تعداد آبادیهایی دارای سکنه شهرستان بر حسب بخش، به تفکیک گروه بندی تعداد خانوار

بخش	جمع	۱ خانوار	۵ خانوار	۱۰ خانوار	۲۰ خانوار	۵۰ خانوار	۱۰۰ خانوار	۲۰۰ خانوار	۵۰۰ خانوار	۱۰۰۰ خانوار
شهرستان اراک	۲۸۴	۲۷	۱۰	۱۶	۶۱	۴۲	۷۱	۴۱	۱۴	۲
مرکزی	۱۱۲	۱۶	۲	۷	۱۸	۱۲	۳۰	۱۷	۸	۱
روستایی	۱۷۲	۱۱	۷	۹	۴۳	۳۰	۴۱	۲۴	۶	۱

متوسط تعداد افراد در خانوارهای معمولی ساکن نقاط روستایی این شهرستان، ۵/۱ نفر است. بیشترین تعداد خانوار، مربوط به خانوارهای ۲ نفره و کمترین آن مربوط به خانوارهای ۱۰ نفره و بیشتر است.

جدول ۴- خانوارهای معمولی ساکن نقاط روستایی شهرستان بر حسب بخش، به تفکیک تعداد افراد در خانوار

بخش	جمع	۱ نفر	۲ نفر	۳ نفر	۴ نفر	۵ نفر	۶ نفر	۷ نفر	۸ نفر	۹ نفر	۱۰ نفر
شهرستان اراک	۴۰۰۸۸	۲۵۲۴	۵۱۹۱	۴۸۲۵	۵۰۶۲	۵۰۷۳	۵۰۱۰	۴۴۹۷	۳۸۴۰	۲۰۶۱	۱۹۷۱
بخش مرکزی	۱۷۵۷۲	۱۲۲۲	۲۴۲۳	۲۲۷۴	۲۴۰۶	۲۳۳۷	۲۲۷۰	۱۷۹۶	۱۴۲۶	۷۰۲	۶۰۶
بخش روستایی	۲۲۵۱۶	۱۲۰۲	۲۷۶۸	۲۵۵۱	۲۶۹۰	۲۷۲۶	۲۷۴۰	۲۷۰۱	۲۴۱۴	۱۳۵۹	۱۳۶۵

مهاجرت

در سرشماری عمومی نفوس و مسکن مهرماه ۱۳۶۵، ۹۵/۳ درصد از جمعیت نقاط روستایی شهرستان اراک در همان آبادی که در زمان سرشماری اقامت داشتند متولد شدهاند. مقایسه محل تولد افراد با محلی که در زمان سرشماری در آنجا اقامت داشتند نشان میدهد که ۳/۰ درصد جمعیت نقاط روستایی این شهرستان از آبادی به آبادی و ۱/۰ درصد از شهر به آبادی، در طول زندگی شان مهاجرت کردهاند.

(۱) شامل ۱ خانوار دستجمعی و ۴۰۰۸۸ خانوار معمولی ساکن است.

جدول ۵ جمعیت نقاط روستایی شهرستان بروجردهای عمده نثی، به تفکیک محل تولد

انفار شده	تولد درهای دیگر			تولد در آبادی محل اقامت	جمع	گروههای عمده نثی
	خارج از کشور	شهر	آبادی			
۱۱۶۴	۴۰۶	۱۹۷۳	۶۰۵۱	۱۹۵۵۰۵	۲۰۵۰۹۹	شهرستان اراک
۶۶	۶	۶۳	۲۰	۷۱۰۶	۷۲۶۱	اطفال / کمتر از یکساله /
۲۹۳	۷۵	۲۹۹	۱۲۹	۲۵۱۶۰	۲۵۹۶۶	نوباوگان / ۱-۵ ساله /
۱۹۴	۵۴	۲۰۵	۲۲۸	۲۲۰۱۷	۲۲۶۹۸	کودکان / ۶-۱۰ ساله /
۱۳۰	۱۸	۱۴۶	۲۲۸	۲۲۳۷۴	۲۲۸۹۶	نوجوانان / ۱۱-۱۴ ساله /
۱۹۷	۹۴	۵۴۵	۱۳۱۹	۲۷۰۷۴	۲۹۲۲۹	جوانان / ۱۵-۲۴ ساله /
۲۵۳	۱۴۷	۶۷۱	۳۷۱۷	۵۵۲۸۱	۶۰۰۶۹	میانسالان / ۲۵-۶۴ ساله /
۳۰	۵	۴۲	۳۹۲	۶۲۴۱	۶۷۱۵	بزرگسالان / ۶۵ ساله و بیشتر /
۱	۷	۲	۸	۲۴۷	۲۶۵	نامشخص

سواد

در سرشماری مهرماه ۱۳۶۵ شهرستان اراک، از ۱۶۱۸۷۲ نفر جمعیت ۶ ساله و بیشتر نقاط روستایی این شهرستان، ۵۲/۷ درصد باسواد بودند. نسبت باسوادی در این جمعیت برای مردان، ۶۶/۵ درصد و برای زنان، ۳۸/۵ درصد بوده است. این نسبت برای افراد لازمالتظیم (۶-۱۴ ساله)، ۸۴/۹ درصد و برای افراد ۱۵ ساله و بیشتر، ۳۵/۸ درصد بوده است.

جدول ۶- درصد باسوادان بی سوادان جمعیت ۶ ساله و بیشتر نقاط روستایی شهرستان بروجردهای عمده نثی به تفکیک جنس

انفار شده	بی سواد		باسواد		جمع	گروههای عمده نثی
	زن	مرد	زن	مرد		
۰/۵۱	۶۰/۸۴	۳۳/۰۷	۳۸/۵۴	۶۶/۵۳	۱۰۰/۰۰	شهرستان اراک
۱/۶۴	۱۹/۶۶	۶/۹۸	۷۸/۳۷	۹۱/۶۹	۱۰۰/۰۰	کودکان / ۶-۱۰ ساله /
۰/۱۵	۲۵/۶۷	۵/۷۴	۷۴/۱۳	۹۴/۱۶	۱۰۰/۰۰	نوجوانان / ۱۱-۱۴ ساله /
۰/۱۴	۵۶/۰۳	۲۰/۷۹	۴۳/۷۹	۷۹/۱۰	۱۰۰/۰۰	جوانان / ۱۵-۲۴ ساله /
۰/۲۱	۹۳/۸۵	۶۱/۹۳	۵/۹۰	۳۷/۹۰	۱۰۰/۰۰	میانسالان / ۲۵-۶۴ ساله /
۰/۹۴	۹۷/۱۲	۸۲/۰۴	۱/۴۴	۱۶/۴۶	۱۰۰/۰۰	بزرگسالان / ۶۵ ساله و بیشتر /

جدول ۶- تعداد افراد بی‌سواد در بخش و سال بیشتر نقاط روستایی شهرستان بر حسب جنس و گروه‌های عمرانی (دنباله)

انگازنده	بی‌سواد		با‌سواد		جمع	گروه‌های عمرانی
	زن	مرد	زن	مرد		
۰/۲۸	۵۲/۴۴	۲۹/۰۵	۴۷/۱۰	۷۰/۶۴	۱۰۰/۰۰	بخش مرکزی
۱/۲۹	۶/۰۲	۲/۶۳	۹۲/۴۳	۹۵/۲۳	۱۰۰/۰۰	کودکان ۶-۱۰ ساله /
۰/۱۲	۱۰/۴۰	۲/۱۳	۸۹/۴۶	۹۶/۷۶	۱۰۰/۰۰	نوجوانان ۱۱-۱۴ ساله /
۰/۱۳	۲۷/۹۵	۱۴/۰۹	۶۱/۹۱	۸۵/۷۹	۱۰۰/۰۰	جوانان ۱۵-۲۴ ساله /
۰/۱۷	۸۹/۹۶	۵۴/۷۴	۹/۸۳	۴۵/۱۲	۱۰۰/۰۰	میانسالان ۲۵-۶۴ ساله /
۰/۸۲	۹۶/۹۵	۸۱/۷۹	۱/۹۹	۱۷/۶۲	۱۰۰/۰۰	بزرگسالان ۶۵ ساله و بیشتر /
۰/۶۰	۶۷/۰۴	۳۵/۹۹	۳۲/۲۱	۶۳/۵۵	۱۰۰/۰۰	بخش روستا
۱/۸۴	۲۷/۴۸	۸/۹۱	۷۰/۳۱	۸۹/۶۰	۱۰۰/۰۰	کودکان ۶-۱۰ ساله /
۰/۱۷	۳۶/۰۶	۷/۳۹	۶۳/۶۹	۹۲/۵۱	۱۰۰/۰۰	نوجوانان ۱۱-۱۴ ساله /
۰/۵۵	۷۰/۹۸	۲۶/۳۰	۲۸/۸۱	۷۳/۶۰	۱۰۰/۰۰	جوانان ۱۵-۲۴ ساله /
۰/۲۴	۹۶/۹۲	۶۷/۵۲	۲/۸۰	۳۲/۲۸	۱۰۰/۰۰	میانسالان ۲۵-۶۴ ساله /
۱/۰۵	۹۷/۲۷	۸۴/۱۳	۰/۹۳	۱۵/۴۵	۱۰۰/۰۰	بزرگسالان ۶۵ ساله و بیشتر /

وضع فعالیت

در سرشماری مهرماه ۱۳۴۵، ۳۵/۸ درصد جمعیت ۱۰ ساله و بیشتر نقاط روستایی شهرستان آزاد را افراد شاغل و بیکار (جورسای کار) تشکیل می‌دادند. نسبت افراد شاغل به جمعیت ۱۰ ساله و بیشتر در نقاط روستایی این شهرستان ۳۲/۲ درصد بوده است. این نسبت برای مردان ۶۱/۱ درصد و برای زنان ۲/۶ درصد بوده است.

جدول ۷- جمعیت ۱۰ ساله و بیشتر نقاط روستایی شهرستان بر حسب جنس و وضع فعالیت، تفکیک جنس

وضع فعالیت	مرد		زن	
	تعداد	درصد	تعداد	درصد
شهرستان آزاد	۱۲۵۲۰۶	۱۰۰/۰۰	۶۸۴۲۸	۱۰۰/۰۰
شاغل	۴۳۵۳۱	۳۲/۲۰	۴۱۷۷۶	۶۱/۰۵
بیکار / جورسای کار /	۴۸۷۶	۲/۶۱	۴۳۹۵	۶/۴۲
محصل	۲۵۰۷۹	۱۸/۵۵	۱۶۱۴۳	۲۳/۵۹
خانه‌دار	۴۸۶۷۶	۳۶/۰۰	۴۶۱	۰/۶۷
دارای درآمد بدون کار	۱۷۳۳	۱/۲۸	۱۰۷۵	۱/۵۷
سایر	۱۰۶۲۸	۷/۸۶	۴۳۳۸	۶/۳۴
انگازنده	۶۸۳	۰/۵۱	۲۴۰	۰/۳۵

جدول ۲- جمعیت ۱۰ ساله و بیشتر نقاط روستایی شهرستان بر حسب جنس و وضع فعالیت، به تفکیک جنس (دنباله)

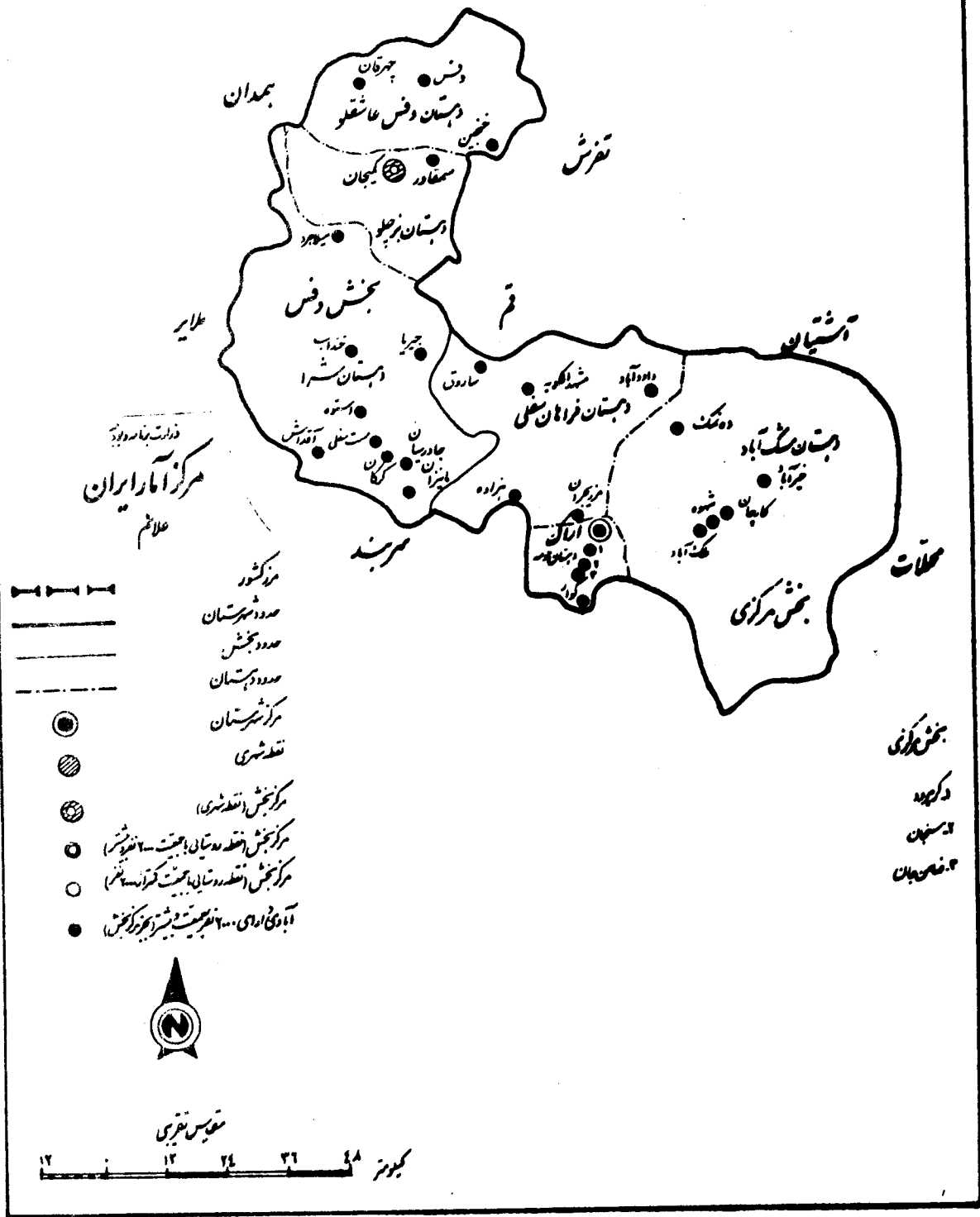
زن		مرد		مرد و زن		وضع فعالیت
درصد	تعداد	درصد	تعداد	درصد	تعداد	
۱۰۰/۰۰	۲۹۲۵۸	۱۰۰/۰۰	۲۹۵۲۲	۱۰۰/۰۰	۵۸۷۸۰	بخش مرکزی
۱/۹۴	۵۶۸	۵۹/۸۴	۱۷۶۶۶	۲۱/۰۲	۱۸۲۳۴	شاغل
۱/۱۱	۳۲۴	۸/۹۱	۲۶۲۱	۵/۰۳	۲۹۵۵	بیکار / جویای کار /
۱۴/۵۴	۴۲۵۵	۲۳/۳۳	۶۸۸۷	۱۸/۹۶	۱۱۱۴۲	محصل
۷۴/۳۱	۲۱۷۴۱	۰/۹۹	۲۹۲	۳۷/۴۹	۲۲۰۳۴	خانه دار
۰/۹۲	۲۷۰	۱/۷۴	۵۱۳	۱/۳۳	۷۸۲	دارای درآمد بدون کار
۶/۵۱	۱۹۰۴	۴/۸۵	۱۴۳۱	۵/۶۸	۳۳۳۲	سایر
۰/۶۷	۱۹۶	۳۱/۰	۹۹	۰/۵۰	۲۹۵	اظهار نشده
۱۰۰/۰۰	۲۷۵۲۰	۱۰۰/۰۰	۲۸۹۰۶	۱۰۰/۰۰	۵۶۴۲۶	بخش روستایی
۳/۱۶	۱۱۸۷	۶۱/۹۷	۲۴۱۱۰	۳۳/۱۰	۲۵۲۹۷	شاغل
۰/۴۳	۱۵۷	۴/۵۲	۱۷۶۴	۲/۵۱	۱۹۲۱	بیکار / جویای کار /
۱۲/۴۸	۱۸۶۳	۲۳/۷۹	۶۲۵۶	۳۸/۲۴	۲۹۹۲۷	محصل
۷۰/۵۶	۲۶۴۷۴	۰/۴۴	۱۶۸	۳۴/۸۶	۲۶۶۲۲	خانه دار
۱/۰۳	۲۸۸	۱/۴۴	۵۶۲	۱/۲۴	۹۵۰	دارای درآمد بدون کار
۱۱/۶۹	۴۳۸۶	۷/۴۷	۲۹۰۵	۹/۵۴	۲۲۹۱	سایر
۰/۶۶	۲۴۷	۰/۳۶	۱۴۱	۰/۵۱	۳۸۸	اظهار نشده

نقشه تقسیمات کشوری جمهوری اسلامی ایران برحسب استان، ۱۳۶۵




نقشه شهرستان اراک به تفکیک بخش و دهستان

سرشماری عمومی همراه ۱۳۶۵



- — — — — مرز کشور
- — — — — مرز شهرستان
- — — — — مرز بخش
- — — — — مرز دهستان
- مرکز شهرستان
- قطب شهری
- مرکز بخش (قطب شهری)
- مرکز بخش (قطب دهستانی) - جهت - شادکوه شسرا
- مرکز بخش (قطب دهستانی) - جهت - کرون سخی
- آبادی دارای ... بیشتر جمعیت بیشتر مرکز بخش

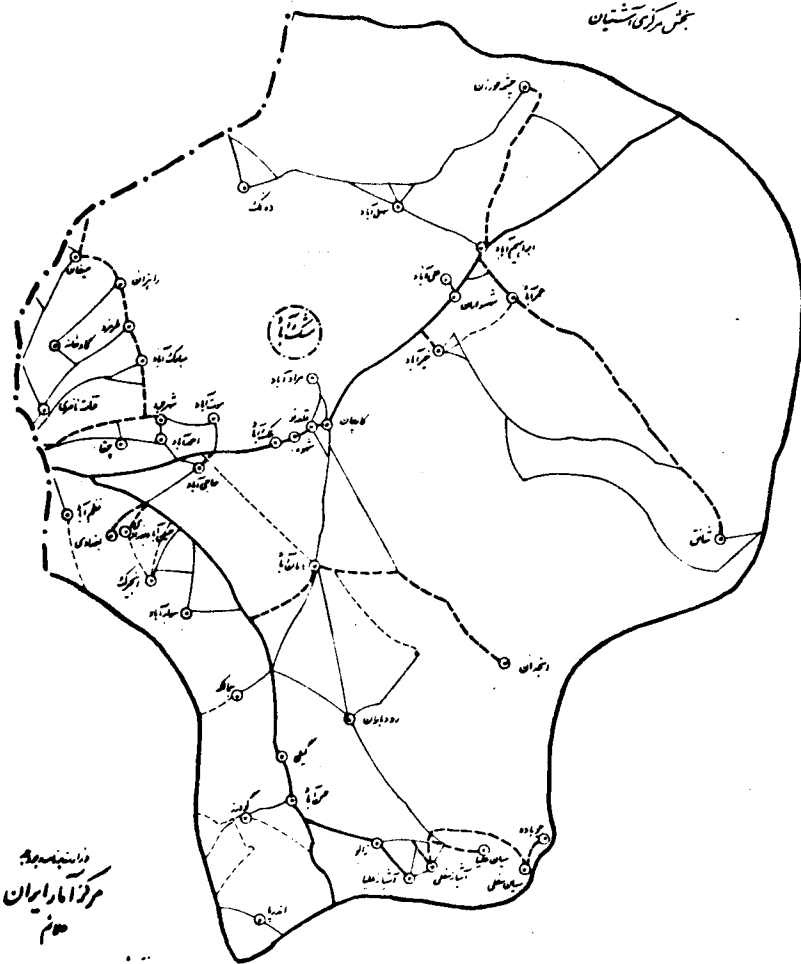
بخش مرکزی
 دکوه
 لاسهن
 ۴-فصلجان



نقشه روستایی بخش مرکزی از شهرستان اراک از استان مرکزی (دهستان شنگ آباد)

سرشماری عمومی همراه سال ۱۳۶۵


بخش مرکزی آشتیان



بخش مرکزی آشتیان

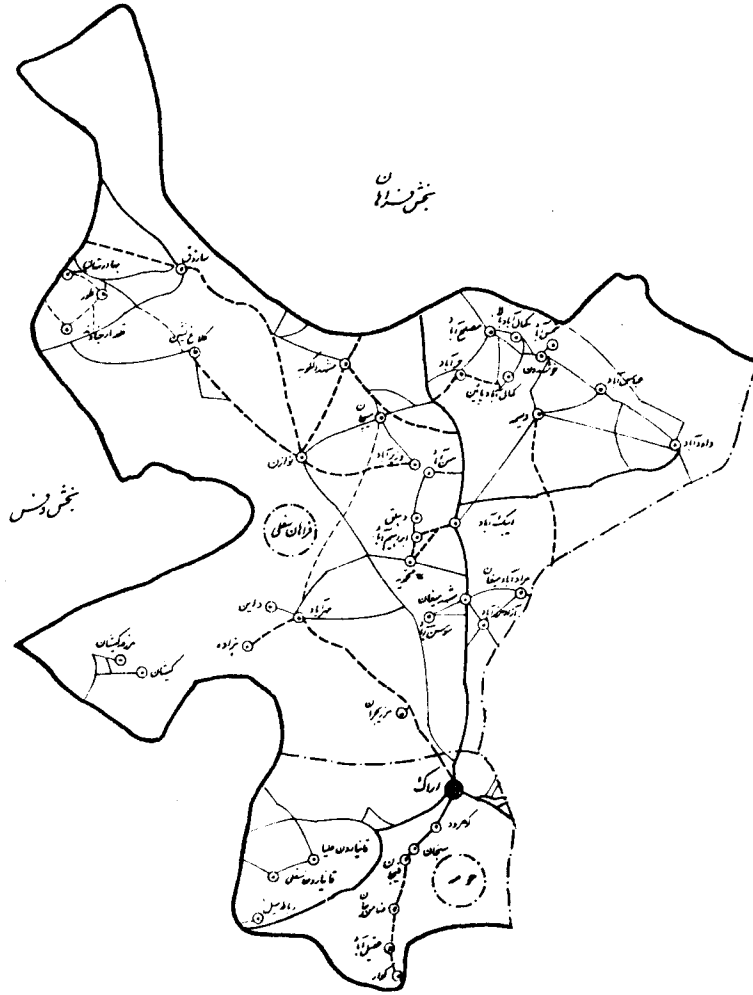
فراستای شهرستان
مرکز امام ابراهیم
حاج

- نقطه شهری
- آبادی غیر شهری
- جاده آسفالت
- - - - جاده خاکی
- جاده خاکی بزرگ
- - - - جاده راه
- حدود دهستان
- مرکز دهستان




نقشه روستایی بخش مرکزی شهرستان اراک از استان مرکزی (دستانهای فراوان سفلی و قوسه)

شهرهای عمومی همراه سال ۱۳۶۵



دانشگاه شهید بهشتی
مرکز آمار ایران
۱۳۶۵

- شهری
- آبادی بی شهرداری
- جاده آسفالت
- - - - جاده خاکی
- جاده مالک آب
- - - - جاده نوار
- حدود استان
- مرکز شهر



نقشه روستایی بخش دوش شهرستان اراک از استان مرکزی

سرشماره عمومی همراه سال ۱۳۶۵

بخش زراعی

بخش شراعی و شکار

بخش روستایی

بخش مرکزی علامه

بخش مرکزی اراک

بخش مرکزی سرینه

دانشگاه
مرکز امامان
مقام

- نقطه شهری
- آبادی استانی یا محلی
- جاده آسفالت
- - - - جاده خاکی
- جاده سنگی یا آسفالت
- - - - جاده دانه
- راه دوش
- راه دوش
- راه دوش



کیلومتر
۰ ۳ ۶ ۹ ۱۲ ۱۵ ۱۸

خصوصیات اجتماعی - اقتصادی آبادیهای دارای سکنه شهرستان ارواح

شماره ردیف آبادی	آبادی	کد آبادی	نوع راه آبادی رده	تعداد خانوار	کل جمعیت	مبیت	تجمعیت
۱	بیضه مرگه	۲					

۳۲	مزرعه افغان بیارتن	۰۰۱۲۱	۱	۱	۲	۲	۱۱۰۲	۱۵۸	۷۸۱	۶۱
۳۳	مزرعه کیشان	۰۰۱۲۲	۲	۸۲	۲۸۶	۲۳۶	۱۹۴	۳۶۱	۱۰۲	

کد نوع راه آبادی: ۱ جاده اسفالت، ۲ جاده شوسه، ۳ جاده خاکی، ۴ مارود، ۵ سایر (اینگاه راه آسین یا راه آبی)، ۵۱ نامشخص

تعداد گاو و گوساله	تعداد کوسند و بز	تعمیرگاه ماشین آلات کشاورزی	فروشگاه تعاونی	دستری به وسایل قهوه‌خوری رانگی	تلفون	دستری به روزنامه و مجله و کتاب	صندوق پست	بیمار و دامی روستایی	دایره شرکت تعاونی دامپروری	پرورشگاه	خانه بهداشت	مرکز بهداشتی درمانی	حمام	آموزش و تفریح کودکان	مدیریت راه‌آبی	دبستان	برق	آب لوله‌کشی	پایگاه تعاونی بروج	مرکز خدمات روستایی	دفتر بهداشت و سلامت	شورای اسلامی روستایی	اماکن مذهبی مسلمانان	میخ مذبحی مسلمانان	نماد و پرورش آبزی
۴۲	۴۱	۴۰	۳۹	۳۸	۳۷	۳۶	۳۵	۳۴	۳۳	۳۲	۳۱	۳۰	۲۹	۲۸	۲۷	۲۶	۲۵	۲۴	۲۳	۲۲	۲۱	۲۰	۱۹	۱۸	۱۷
۱۹۷۷۶	۲۰۶۲۸۰	۶	۴۴	۷۵	۱۱	۲۵	۲۲	۱۱	۱۲	۱۶	۲۱	۱۴	۹۴	۴۴	۲۶	۹۲	۷۵	۵۵	۱۲	۴	۲	۸۱	۱۵۵	۲۴	
۲۸۲۹	۱۲۳۹۸	۲	۵	۸	۲	۵	۴	۲	۵	۵	۴	۴	۱۰	۵	۶	۶	۷	۸	۲	۰	۰	۸	۲۰	۸	۱
۵۰	۲۴۰۰	*	*	*	*	*	*	*	*	*	*	*	*	*	*	*	*	*	*	*	*	*	*	*	۲
۴۰۰	۶۰۰	*	*	*	*	*	*	*	*	*	*	*	*	*	*	*	*	*	*	*	*	*	*	*	۳
۵۰۰	۲۸۰۰	*	*	*	*	*	*	*	*	*	*	*	*	*	*	*	*	*	*	*	*	*	*	*	۴
۶۰۰	۲۰۰۰	*	*	*	*	*	*	*	*	*	*	*	*	*	*	*	*	*	*	*	*	*	*	*	۵
۷۵	۲۰۰	*	*	*	*	*	*	*	*	*	*	*	*	*	*	*	*	*	*	*	*	*	*	*	۶
۲۵	۴۰۰	*	*	*	*	*	*	*	*	*	*	*	*	*	*	*	*	*	*	*	*	*	*	*	۷
۲۵	۷۰۰	*	*	*	*	*	*	*	*	*	*	*	*	*	*	*	*	*	*	*	*	*	*	*	۸
۲۰۰	۱۰۰۰	*	*	*	*	*	*	*	*	*	*	*	*	*	*	*	*	*	*	*	*	*	*	*	۹
۴	۹۸	*	*	*	*	*	*	*	*	*	*	*	*	*	*	*	*	*	*	*	*	*	*	*	۱۰
۲۰۰۰	۲۲۰۰	*	*	*	*	*	*	*	*	*	*	*	*	*	*	*	*	*	*	*	*	*	*	*	
۹۴۵۹	۳۰۸۰۲	۲	۵۱	۲۸	۶	۵	۷	۳	۰	۷	۱۰	۶	۲۲	۱۵	۳۱	۶۳	۲۰	۲۲	۲	۳	۱	۶۲	۱۶	۱۲	۱
۷۰	۲۱۲	*	*	*	*	*	*	*	*	*	*	*	*	*	*	*	*	*	*	*	*	*	*	*	
۳۱	۱۰۰۰	*	*	*	*	*	*	*	*	*	*	*	*	*	*	*	*	*	*	*	*	*	*	*	۲
۵۰۰	۲۰۰۰	*	*	*	*	*	*	*	*	*	*	*	*	*	*	*	*	*	*	*	*	*	*	*	۳
۲۰	۱۰۰۰	*	*	*	*	*	*	*	*	*	*	*	*	*	*	*	*	*	*	*	*	*	*	*	۴
.	.	*	*	*	*	*	*	*	*	*	*	*	*	*	*	*	*	*	*	*	*	*	*	*	۵
۲۵۰	۱۵۰۰	*	*	*	*	*	*	*	*	*	*	*	*	*	*	*	*	*	*	*	*	*	*	*	۶
۲	۵۵	*	*	*	*	*	*	*	*	*	*	*	*	*	*	*	*	*	*	*	*	*	*	*	۷
۲۰۰	۱۲۰۰	*	*	*	*	*	*	*	*	*	*	*	*	*	*	*	*	*	*	*	*	*	*	*	۸
۳۰۰	۱۲۷۰۰	*	*	*	*	*	*	*	*	*	*	*	*	*	*	*	*	*	*	*	*	*	*	*	۹
۵۰۰	۲۲۰۰	*	*	*	*	*	*	*	*	*	*	*	*	*	*	*	*	*	*	*	*	*	*	*	۱۰
۱۵۰	۵۰۰	*	*	*	*	*	*	*	*	*	*	*	*	*	*	*	*	*	*	*	*	*	*	*	۱۱
۱	۴۰۰	*	*	*	*	*	*	*	*	*	*	*	*	*	*	*	*	*	*	*	*	*	*	*	۱۲
۱۱۵۰	۵۰۰۰	*	*	*	*	*	*	*	*	*	*	*	*	*	*	*	*	*	*	*	*	*	*	*	۱۳
.	۶۵۰	*	*	*	*	*	*	*	*	*	*	*	*	*	*	*	*	*	*	*	*	*	*	*	۱۴
۲۰۰	۵۰۰	*	*	*	*	*	*	*	*	*	*	*	*	*	*	*	*	*	*	*	*	*	*	*	۱۵
۵۲	۱۰۰	*	*	*	*	*	*	*	*	*	*	*	*	*	*	*	*	*	*	*	*	*	*	*	۱۶
۷۰	۱۲۰۰	*	*	*	*	*	*	*	*	*	*	*	*	*	*	*	*	*	*	*	*	*	*	*	۱۷
۴۰	۲۵۰	*	*	*	*	*	*	*	*	*	*	*	*	*	*	*	*	*	*	*	*	*	*	*	۱۸
.	۲۱	*	*	*	*	*	*	*	*	*	*	*	*	*	*	*	*	*	*	*	*	*	*	*	۱۹
۸۰	۲۰۰۰	*	*	*	*	*	*	*	*	*	*	*	*	*	*	*	*	*	*	*	*	*	*	*	۲۰
.	.	*	*	*	*	*	*	*	*	*	*	*	*	*	*	*	*	*	*	*	*	*	*	*	۲۱
۵	۲۵۰۰	*	*	*	*	*	*	*	*	*	*	*	*	*	*	*	*	*	*	*	*	*	*	*	۲۲
۱۰	۱۹۰	*	*	*	*	*	*	*	*	*	*	*	*	*	*	*	*	*	*	*	*	*	*	*	۲۳
۲۰۰	۸۰۰	*	*	*	*	*	*	*	*	*	*	*	*	*	*	*	*	*	*	*	*	*	*	*	۲۴
.	۱۸۰	*	*	*	*	*	*	*	*	*	*	*	*	*	*	*	*	*	*	*	*	*	*	*	۲۵
.	۲۰۰	*	*	*	*	*	*	*	*	*	*	*	*	*	*	*	*	*	*	*	*	*	*	*	۲۶
۱۳۶	۱۸۰۰	*	*	*	*	*	*	*	*	*	*	*	*	*	*	*	*	*	*	*	*	*	*	*	۲۷
۵۰۰	۹۵۰	*	*	*	*	*	*	*	*	*	*	*	*	*	*	*	*	*	*	*	*	*	*	*	۲۸
.	۱۰۰	*	*	*	*	*	*	*	*	*	*	*	*	*	*	*	*	*	*	*	*	*	*	*	۲۹
۱۰۰	۱۵۰۰	*	*	*	*	*	*	*	*	*	*	*	*	*	*	*	*	*	*	*	*	*	*	*	۳۰
۱۰۰	۲۲۵۰	*	*	*	*	*	*	*	*	*	*	*	*	*	*	*	*	*	*	*	*	*	*	*	۳۱
.	.	*	*	*	*	*	*	*	*	*	*	*	*	*	*	*	*	*	*	*	*	*	*	*	۳۲
۵۰	۹۰۰	*	*	*	*	*	*	*	*	*	*	*	*	*	*	*	*	*	*	*	*	*	*	*	۳۳

خصوصیات اجتماعی - اقتصادی آبادیهای دارای سکنه شهرستان ارومک

شماره ردیف آبادی	آبادی	کد آبادی	نوع راه آبادی (کد)	تعداد خانوار	کل جمعیت	جمعیت عمارت بیشتر	جمعیت باسواد	جمعیت شامل	فعالیت کشاورزی				
									۱۰	۱۱	۱۲	۱۳	
۲۴	ممن آباد	۰۰۰۱۲۴	۲	۴۰	۲۰۸	۱۶۰	۸۱	۳۸	*	*	*	*	۱۶
۲۵	مشکان	۰۰۰۱۲۵	۲	۱۸	۱۱۶	۹۴	۵۱	۱۷	*	*	*	*	۱۵
۲۶	مشهد الکبریّه	۰۰۰۱۲۶	۲	۴۱۲	۲۲۲۲	۱۸۰۰	۱۰۷۸	۴۶۷	*	*	*	*	۱۴
۲۷	مشهد میقان	۰۰۰۱۲۸	۱	۹۶	۴۴۳	۳۷۵	۲۰۷	۹۱	*	*	*	*	۱۳
۲۸	مصلح آباد	۰۰۰۱۲۹	۲	۱۸۵	۷۴۳	۶۵۴	۳۶۵	۱۸۲	*	*	*	*	۱۲
۲۹	مهر آباد	۰۰۰۱۳۲	۲	۱۷۰	۸۵۸	۷۰۱	۴۴۹	۱۷۵	*	*	*	*	۱۱
۴۰	میچان	۰۰۰۱۳۴	۲	۲۰۶	۱۰۸۶	۸۵۷	۵۰۹	۱۹۱	*	*	*	*	۱۰
۴۱	نورازن	۰۰۰۱۴۰	۲	۹۰	۴۷۳	۳۸۳	۲۱۲	۸۸	*	*	*	*	۱۰
۴۲	وزیر آباد	۰۰۰۱۴۱	۲	۶۲	۳۳۴	۲۶۴	۱۶۰	۶۵	*	*	*	*	۱۰
۴۳	ویسفه	۰۰۰۱۴۲	۲	۲۱۳	۱۰۱۲	۸۱۲	۵۲۸	۱۹۱	*	*	*	*	۱۰
۴۴	هزاره	۰۰۰۱۴۳	۲	۵۲۵	۲۴۶۸	۲۰۶۷	۱۱۶۰	۳۵۳	*	*	*	*	۱۰
دهستان مشک آباد													
۱	ابر اهیم آباد	۰۰۰۲۵۸	۱	۴۱۹	۱۷۲۱	۱۵۰۹	۷۲۸	۳۲۲	۵۴	۲۷	۵۲	۶۷۲۱	۱۶
۲	احمد آباد	۰۰۰۲۶۰	۲	۴۲	۱۷۰	۱۴۱	۸۰	۴۰	*	*	*	*	۱۵
۳	اشیانه سفلی	۰۰۰۲۶۴	۴	۲۵	۱۰۵	۹۲	۴۱	۳۴	*	*	*	*	۱۵
۴	اشیانه علیا	۰۰۰۲۶۵	۱	۳۸	۷۱۷	۱۶۵	۹۲	۴۱	*	*	*	*	۱۵
۵	ایمان آباد	۰۰۰۲۶۶	۲	۳۹۹	۱۸۵۵	۱۴۶۵	۹۷۵	۳۶۳	*	*	*	*	۱۵
۶	اشجودان	۰۰۰۲۶۸	۲	۷۱۷	۵۲۵	۳۶۷	۳۳۳	۷۲۲	*	*	*	*	۱۵
۷	انجیرک	۰۰۰۲۶۹	۳	۳۰۴	۵۱۸	۴۱۰	۲۵۷	۹۵	*	*	*	*	۱۵
۸	اندربها	۰۰۰۲۷۰	۲	۶۸	۲۵۵	۲۵۰	۱۱۸	۶۸	*	*	*	*	۱۵
۹	ایمتکهار اه	۰۰۰۲۷۲	۲	۲	۱۱	۹	۹	۳	*	*	*	*	۱۵
۱۰	بغدادی	۰۰۰۲۷۶	۲	۱۰۸	۵۲۸	۴۱۸	۲۴۱	۱۰۷	*	*	*	*	۱۵
۱۱	جمالکده	۰۰۰۲۸۲	۲	۳۵	۱۲۸	۱۰۰	۴۵	۲۹	*	*	*	*	۱۵
۱۲	جوبیاده	۰۰۰۲۸۴	۴	۲۱	۱۰۳	۸۴	۳۴	۲۹	*	*	*	*	۱۵
۱۳	چشمه خورزن	۰۰۰۲۸۶	۲	۱۵۵	۷۰۵	۳۶۴	۲۰۰	۱۷۳	*	*	*	*	۱۵
۱۴	چقا	۰۰۰۲۸۷	۲	۳۲	۱۵۱	۱۲۵	۸۳	۳۷	*	*	*	*	۱۵
۱۵	حاجی آباد	۰۰۰۲۸۸	۲	۱۰۳	۵۱۷	۴۰۳	۲۶۹	۱۱۶	*	*	*	*	۱۵
۱۶	حسن آباد	۰۰۰۲۹۰	۱	۴۵	۲۲۲	۱۷۹	۸۷	۴۳	*	*	*	*	۱۵
۱۷	حسین آباد بقدادی	۰۰۰۲۹۴	۲	۱۲۸	۶۳۲	۴۸۲	۲۸۹	۱۳۵	*	*	*	*	۱۵
۱۸	خیر آباد	۰۰۰۲۹۷	۳	۵۴۶	۲۵۳۴	۲۰۴۲	۱۳۱۸	۶۳۲	*	*	*	*	۱۵
۱۹	ده ستمکده	۰۰۰۳۰۲	۲	۴۵۲	۲۲۳۴	۱۷۹۷	۱۰۳۰	۴۷۳	*	*	*	*	۱۵
۲۰	راهزان	۰۰۰۳۰۳	۲	۹۸	۴۷۰	۳۹۰	۲۲۵	۱۰۵	*	*	*	*	۱۵
۲۱	رودسپاران	۰۰۰۳۰۶	۲	۷۸	۳۶۵	۳۰۹	۱۶۴	۸۲	*	*	*	*	۱۵
۲۲	زالو	۰۰۰۳۰۷	۱	۲۲	۱۰۹	۸۴	۴۷	۲۳	*	*	*	*	۱۵
۲۳	زرینکده	۰۰۰۳۰۹	۲	۸	۳۵	۲۸	۱۶	۷	*	*	*	*	۱۵
۲۴	ساق	۰۰۰۳۱۰	۲	۱۳	۴۳	۳۷	۱۵	۱۳	*	*	*	*	۱۵
۲۵	سنگسپری مالکدا	۰۰۰۳۱۲	۱	۱	۸	۸	۸	۸	*	*	*	*	۱۵
۲۶	سوار آباد	۰۰۰۳۱۴	۲	۱۳۵	۶۵۶	۴۹۱	۲۵۳	۱۱۹	*	*	*	*	۱۵
۲۷	سهل آباد	۰۰۰۳۱۵	۲	۱۲۶	۶۶۹	۵۰۶	۲۳۸	۱۳۸	*	*	*	*	۱۵
۲۸	سیان سفلی	۰۰۰۳۱۶	۴	۱۳۲	۶۴۶	۵۲۱	۲۸۳	۱۲۲	*	*	*	*	۱۵
۲۹	سیان علیا	۰۰۰۳۱۷	۲	۱۱۷	۵۰۶	۴۲۹	۲۰۸	۱۱۴	*	*	*	*	۱۵
۳۰	شائق	۰۰۰۳۱۸	۲	۱۰۹	۵۴۵	۴۲۵	۱۸۷	۱۱۴	*	*	*	*	۱۵
۳۱	شرکت قلغ	۰۰۰۳۲۴	۳	۱	۳	۳	۲	۳	*	*	*	*	۱۵
۳۲	شهر جرد	۰۰۰۳۲۵	۲	۱۳۹	۵۴۰	۴۴۰	۲۷۳	۱۱۱	*	*	*	*	۱۵

کد نوع راه آبادی: جاده اسفالت ۱، جاده شوسه ۲، جاده خاکی ۳، مارو ۴، سایر (راه آهین، باره آبی، ۵، ناهنجار)

تعداد گاو و گوساله	۴۲	۲۰	۱۲	۲۲۰	۲۲۰	۲۲۰	۷۰	۵۰۰	۸۰	۸۰	۱۵	۲۰	۲۰۰	۷۰۰	۳۶	۲۰	۲	۲	۲	۲۰	۲۵۰	۲۵۰	۰	۲۰	۰	۸	۱۰	۲۵	۷۰	۲۰	۷۰	۵۰	۲۰	۵۱	۲۰۰	۱۰۰	۱۵۰	۱۰	۲	۱	۰	۶۰	۱۲	۱۵۰	۲۰۰	۱۳۰	۰	۱۲۰					
تعداد گوسفند و بز	۴۱	۲۲۰	۲۰۰	۴۰۵	۴۰۵	۲۲۰۰	۲۲۰۰	۲۲۰۰	۸۰۰	۶۰۰	۲۳۰۰	۲۵۰	۱۲۰۰	۱۰۰۰	۳۱	۳۶	۳۱	۳۱	۳۱	۳۱	۲۰۰۰	۶۰۰۰	۱۴۰۰	۸۵۰	۰	۴۰۰	۵۵۰	۴۰۰	۶۰۰	۲۰۰	۵۰۰	۶۰۰	۲۰۰	۱۰۰۰۰	۵۰۰	۵۶۰	۲۰۰	۷۰۰	۲۰۰	۷۰۰	۲۹۰۰	۲۰۰	۱۶۰۰	۷۰۰	۹۰۰۰	۰	۱۲۰۰						
تیمبرگاه شین آلات شوری	۴۰	*	*	*	*	*	*	*	*	*	*	*	*	*	*	*	*	*	*	*	*	*	*	*	*	*	*	*	*	*	*	*	*	*	*	*	*	*	*	*	*	*	*	*	*	*	*	*	*	*			
فروشگاه تعاونی	۳۹	*	*	*	*	*	*	*	*	*	*	*	*	*	*	*	*	*	*	*	*	*	*	*	*	*	*	*	*	*	*	*	*	*	*	*	*	*	*	*	*	*	*	*	*	*	*	*	*	*			
دسترسی برسد نقیعی عمومی آردی	۳۸	*	*	*	*	*	*	*	*	*	*	*	*	*	*	*	*	*	*	*	*	*	*	*	*	*	*	*	*	*	*	*	*	*	*	*	*	*	*	*	*	*	*	*	*	*	*	*	*	*	*		
تلفون	۳۷	*	*	*	*	*	*	*	*	*	*	*	*	*	*	*	*	*	*	*	*	*	*	*	*	*	*	*	*	*	*	*	*	*	*	*	*	*	*	*	*	*	*	*	*	*	*	*	*	*	*	*	
دسترسی برسد نامرغول آبادی	۳۶	*	*	*	*	*	*	*	*	*	*	*	*	*	*	*	*	*	*	*	*	*	*	*	*	*	*	*	*	*	*	*	*	*	*	*	*	*	*	*	*	*	*	*	*	*	*	*	*	*	*	*	
صندوق پست	۳۵	*	*	*	*	*	*	*	*	*	*	*	*	*	*	*	*	*	*	*	*	*	*	*	*	*	*	*	*	*	*	*	*	*	*	*	*	*	*	*	*	*	*	*	*	*	*	*	*	*	*	*	
بیمار و مامای روستایی	۳۴	*	*	*	*	*	*	*	*	*	*	*	*	*	*	*	*	*	*	*	*	*	*	*	*	*	*	*	*	*	*	*	*	*	*	*	*	*	*	*	*	*	*	*	*	*	*	*	*	*	*	*	*
داپزشکت تکبیرین داپزشکت	۳۳	*	*	*	*	*	*	*	*	*	*	*	*	*	*	*	*	*	*	*	*	*	*	*	*	*	*	*	*	*	*	*	*	*	*	*	*	*	*	*	*	*	*	*	*	*	*	*	*	*	*	*	*
پزشک	۳۲	*	*	*	*	*	*	*	*	*	*	*	*	*	*	*	*	*	*	*	*	*	*	*	*	*	*	*	*	*	*	*	*	*	*	*	*	*	*	*	*	*	*	*	*	*	*	*	*	*	*	*	*
خانه بهداشت	۳۱	*	*	*	*	*	*	*	*	*	*	*	*	*	*	*	*	*	*	*	*	*	*	*	*	*	*	*	*	*	*	*	*	*	*	*	*	*	*	*	*	*	*	*	*	*	*	*	*	*	*	*	*
مرکز بهداشتی درمانی	۳۰	*	*	*	*	*	*	*	*	*	*	*	*	*	*	*	*	*	*	*	*	*	*	*	*	*	*	*	*	*	*	*	*	*	*	*	*	*	*	*	*	*	*	*	*	*	*	*	*	*	*	*	*
خام	۲۹	*	*	*	*	*	*	*	*	*	*	*	*	*	*	*	*	*	*	*	*	*	*	*	*	*	*	*	*	*	*	*	*	*	*	*	*	*	*	*	*	*	*	*	*	*	*	*	*	*	*	*	*
آموزش و تربیت کودکان	۲۸	*	*	*	*	*	*	*	*	*	*	*	*	*	*	*	*	*	*	*	*	*	*	*	*	*	*	*	*	*	*	*	*	*	*	*	*	*	*	*	*	*	*	*	*	*	*	*	*	*	*	*	*
مدرسه راهنمایی	۲۷	*	*	*	*	*	*	*	*	*	*	*	*	*	*	*	*	*	*	*	*	*	*	*	*	*	*	*	*	*	*	*	*	*	*	*	*	*	*	*	*	*	*	*	*	*	*	*	*	*	*	*	*
دبستان	۲۶	*	*	*	*	*	*	*	*	*	*	*	*	*	*	*	*	*	*	*	*	*	*	*	*	*	*	*	*	*	*	*	*	*	*	*	*	*	*	*	*	*	*	*	*	*	*	*	*	*	*	*	*
برق	۲۵	*	*	*	*	*	*	*	*	*	*	*	*	*	*	*	*	*	*	*	*	*	*	*	*	*	*	*	*	*	*	*	*	*	*	*	*	*	*	*	*	*	*	*	*	*	*	*	*	*	*	*	*
آب لوله کشی	۲۴	*	*	*	*	*	*	*	*	*	*	*	*	*	*	*	*	*	*	*	*	*	*	*	*	*	*	*	*	*	*	*	*	*	*	*	*	*	*	*	*	*	*	*	*	*	*	*	*	*	*	*	*
پایگاه بهداشت بیه	۲۳	*	*	*	*	*	*	*	*	*	*	*	*	*	*	*	*	*	*	*	*	*	*	*	*	*	*	*	*	*	*	*	*	*	*	*	*	*	*	*	*	*	*	*	*	*	*	*	*	*	*	*	*
مرکز خدمات روستایی	۲۲	*	*	*	*	*	*	*	*	*	*	*	*	*	*	*	*	*	*	*	*	*	*	*	*	*	*	*	*	*	*	*	*	*	*	*	*	*	*	*	*	*	*	*	*	*	*	*	*	*	*	*	*
دفتر بهداشت زندگی	۲۱	*	*	*	*	*	*	*	*	*	*	*	*	*	*	*	*	*	*	*	*	*	*	*	*	*	*	*	*	*	*	*	*	*	*	*	*	*	*	*	*	*	*	*	*	*	*	*	*	*	*	*	*
شورای اسلامی روستایی	۲۰	*	*	*	*	*	*	*	*	*	*	*	*	*	*	*	*	*	*	*	*	*	*	*	*	*	*	*	*	*	*	*	*	*	*	*	*	*	*	*	*	*	*	*	*	*	*	*	*	*	*	*	*
اماکن مذهبی مسلمانان	۱۹	*	*	*	*	*	*	*	*	*	*	*	*	*	*	*	*	*	*	*	*	*	*	*	*	*	*	*	*	*	*	*	*	*	*	*	*	*	*	*	*	*	*	*	*	*	*	*	*	*	*	*	*
بنای مذهبی مسلمانان	۱۸	*	*	*	*	*	*	*	*	*	*	*	*	*	*	*	*	*	*	*	*	*	*	*	*	*	*	*	*	*	*	*	*	*	*	*	*	*	*	*	*	*	*	*	*	*	*	*	*	*	*	*	*
نمونه دریا آبادی	۱۷	*	*	*	*	*	*	*	*	*	*	*	*	*	*	*	*	*	*	*	*	*	*	*	*	*	*	*	*	*	*	*	*	*	*	*	*	*	*	*	*	*	*	*	*	*	*	*	*	*	*	*	*

خصوصیات اجتماعی - اقتصادی آبادیهای دارای سکنه شهرستان اراک

شماره ردیف آبادی	آبادی	کد آبادی	نوع راه آبادی (کد)	تعداد خانوار	کل جمعیت	جمعیت عسال بیشتر	جمعیت باسواد	جمعیت شامل	فعالیت کشاورزی							
									۱۰	۱۱	۱۲	۱۳	۱۴	۱۵	۱۶	
۲۳	شهر اراک	۰۰۰۲۲۶	۱	۲۲۵	۹۹۵	۸۱۸	۵۰۹	۱۹۹	*	*	*	*	*	*	*	*
۲۴	شهره	۰۰۰۲۲۷	۱	۴۷۰	۲۰۸۲	۱۶۵۲	۱۰۵۱	۴۸۰	*	*	*	*	*	*	*	*
۲۵	بازرگ	۰۰۰۲۲۸	۲	۱۶۲	۷۶۲	۶۴۲	۳۹۵	۱۷۲	*	*	*	*	*	*	*	*
۲۶	علی آباد	۰۰۰۲۳۰	۲	۴۷	۲۱۹	۱۷۷	۱۱۷	۴۶	*	*	*	*	*	*	*	*
۲۷	عمر آباد	۰۰۰۲۳۲	۲	۳۰۷	۱۴۱۲	۱۱۷۴	۷۵۰	۲۹۵	*	*	*	*	*	*	*	*
۲۸	قلعه مقد آباد	۰۰۰۲۳۴	۲	۱۰	۴۰	۲۵	۵	۸	*	*	*	*	*	*	*	*
۲۹	قلعه نو	۰۰۰۲۳۵	۱	۱۸۱	۸۲۶	۶۷۰	۴۳۹	۱۷۸	*	*	*	*	*	*	*	*
۴۰	قشلات اقا کوچک	۰۰۰۲۳۶	۲	۲	۱۵	۱۴	۶	۴	*	*	*	*	*	*	*	*
۴۱	قشلات چنار	۰۰۰۲۳۷	۶	۲۲۶	۱۱۶۹	۸۹۷	۵۹۹	۲۲۴	*	*	*	*	*	*	*	*
۴۲	کارچان	۰۰۰۲۳۹	۱	۵۵۷	۲۸۱۷	۲۲۰۴	۱۳۳۰	۵۵۱	*	*	*	*	*	*	*	*
۴۳	کاروانسر	۰۰۰۲۴۰	۳	۱۹	۱۰۲	۸۲	۴۶	۱۷	*	*	*	*	*	*	*	*
۴۴	کشتور صنعت بهار	۰۰۰۲۴۲	۱	۲	۸	۶	۰	۲	*	*	*	*	*	*	*	*
۴۵	کمری	۰۰۰۲۴۳	۲	۱	۱	۱	۱	۱	*	*	*	*	*	*	*	*
۴۶	کودز	۰۰۰۲۴۵	۲	۲۱۶	۱۴۳۵	۱۲۰۸	۷۲۸	۳۵۶	*	*	*	*	*	*	*	*
۴۷	کاو خاتنه	۰۰۰۲۴۷	۲	۸۸	۴۲۴	۳۲۵	۱۷۲	۱۰۱	*	*	*	*	*	*	*	*
۴۸	کلیلی	۰۰۰۲۴۹	۱	۱۱۷	۵۲۴	۴۶۰	۲۶۲	۹۷	*	*	*	*	*	*	*	*
۴۹	لته در	۰۰۰۲۵۰	۳	۱۲	۶۵	۴۸	۲۵	۱۶	*	*	*	*	*	*	*	*
۵۰	مبارک آباد	۰۰۰۲۵۱	۲	۲۸	۱۶۲	۱۲۲	۶۹	۳۳	*	*	*	*	*	*	*	*
۵۱	مجمع فرهنگهای صنعتی	۰۰۰۲۵۲	۱	۲	۱۷	۱۷	۸	۱۶	*	*	*	*	*	*	*	*
۵۲	مجمع فرهنگهای صنعتی	۰۰۰۲۵۲	۲	۱	۴	۲	۲	۱	*	*	*	*	*	*	*	*
۵۳	مراد آباد	۰۰۰۲۵۶	۳	۳۰	۳۲۱	۲۰۱	۶۲	۲۹	*	*	*	*	*	*	*	*
۵۴	ملک آباد	۰۰۰۲۶۶	۱	۲۸۱	۳۰۱۲	۲۵۶۹	۱۰۳۰	۳۷۳	*	*	*	*	*	*	*	*
۵۵	موت آباد	۰۰۰۲۷۵	۲	۱۸۲	۸۰۳	۶۶۲	۴۲۸	۱۸۹	*	*	*	*	*	*	*	*
۵۶	میر آباد	۰۰۰۲۶۹	۲	۷	۴۴	۲۷	۲۰	۱۲	*	*	*	*	*	*	*	*
۵۷	میرقان	۰۰۰۲۷۰	۲	۱۶۸	۸۹۹	۷۵۹	۴۸۲	۱۸۲	*	*	*	*	*	*	*	*
۵۸	نظم آباد	۰۰۰۲۷۱	۲	۱۱۴	۵۷۰	۴۶۴	۳۱۲	۱۰۸	*	*	*	*	*	*	*	*
				۲۳۵۱۷	۱۲۰۴۰۰	۹۳۴۷۴	۴۴۹۸۲	۲۵۳۲۵								
	بخش ولسی															
	دهستان بیز چلو			۳۳۱۵	۱۷۴۵۳	۱۲۷۲۲	۶۸۹۱	۲۴۱۱								
۱	احمد آباد	۰۰۰۵۱۶	۳	۲	۹	۸	۶	۳	*	*	*	*	*	*	*	*
۲	اسفندان	۰۰۰۵۱۷	۱	۲۸۶	۱۵۰۲	۱۱۹۴	۶۳۰	۲۲۲	*	*	*	*	*	*	*	*
۳	انچه کهریز	۰۰۰۵۱۸	۲	۱۴	۹۱	۷۲	۴۴	۱۸	*	*	*	*	*	*	*	*
۴	اکبر آباد امر آباد	۰۰۰۵۱۹	۳	۶	۶	۶	۲	۶	*	*	*	*	*	*	*	*
۵	بهرکده	۰۰۰۵۲۱	۴	۴	۲۰	۱۴	۱	۶	*	*	*	*	*	*	*	*
۶	جعفر آباد	۰۰۰۵۲۲	۲	۱۱	۶۳	۴۵	۲۲	۱۳	*	*	*	*	*	*	*	*
۷	جعفر آباد بهادر	۰۰۰۵۲۴	۳	۱۴	۴۹	۴۰	۷	۱۵	*	*	*	*	*	*	*	*
۸	چاه بهار	۰۰۰۵۲۵	۲	۵۴	۲۸۷	۲۳۹	۱۳۶	۵۲	*	*	*	*	*	*	*	*
۹	چلبی	۰۰۰۵۲۶	۱	۲۶۷	۱۴۶۴	۱۰۹۵	۵۳۳	۲۸۴	*	*	*	*	*	*	*	*
۱۰	حسن آباد	۰۰۰۵۲۷	۲	۴	۲۱	۱۵	۲	۶	*	*	*	*	*	*	*	*
۱۱	خان آباد	۰۰۰۵۲۹	۴	۵۹	۲۰۲	۲۲۵	۱۰۲	۶۲	*	*	*	*	*	*	*	*
۱۲	خمر و سبک	۰۰۰۵۳۰	۲	۳۸۹	۱۹۸۴	۱۵۷۹	۶۹۷	۲۹۴	*	*	*	*	*	*	*	*
۱۳	خمار باغی	۰۰۰۵۳۱	۲	۱۵۱	۸۴۱	۶۵۲	۲۹۷	۱۵۳	*	*	*	*	*	*	*	*
۱۴	خیر آباد	۰۰۰۵۳۲	۲	۴۶	۲۱۸	۱۷۵	۹۵	۵۱	*	*	*	*	*	*	*	*
۱۵	دره گز	۰۰۰۵۳۳	۱	۴۷	۲۲۸	۱۷۶	۳۴	۶۱	*	*	*	*	*	*	*	*

کد نوع راه آبادی: ۱ جاده اسفند، ۲ جاده خاکی، ۳ ماره، ۴ سایر (اینگاه راه آهن یا راه آبی)، ۵ نا مشخص

شماره درویش آبادی	بلاغ مذهبی سلمانان	اماکن مذهبی سلمانان	شورای اسلامی روستایی	دفتر جهاد سازندگی	مرکز خدمات روستایی	پایگاه بهداشت پنج	آب لوکشی	برق	دبستان	مدرسه راهنمایی	آموزش و تفریح کودکان	حمام	مرکز بهداشتی درمانی	خانه بهداشت	پزشک	دانشگاه کبیرین دانشگاه	بیمارستانی روستایی	صدوق پست	دستری به روزنامه مجله روستایی	تلفن	دستری به وسیله تقویم عمومی و یاد آوری	فروشگاه تعاونی	تعمیرگاه ماشین آلات کشاورزی	تعداد کوکوسفند بزرگ	تعداد گاو و گوساله
۱۷	۱۸	۱۹	۲۰	۲۱	۲۲	۲۳	۲۴	۲۵	۲۶	۲۷	۲۸	۲۹	۳۰	۳۱	۳۲	۳۳	۳۴	۳۵	۳۶	۳۷	۳۸	۳۹	۴۰	۴۱	۴۲
۳۳	*	*	*	*	*	*	*	*	*	*	*	*	*	*	*	*	*	*	*	*	*	*	*	۲۳۰۰	۵۰
۳۴	*	*	*	*	*	*	*	*	*	*	*	*	*	*	*	*	*	*	*	*	*	*	*	۴۰۰	۳۰۰
۳۵	*	*	*	*	*	*	*	*	*	*	*	*	*	*	*	*	*	*	*	*	*	*	*	۱۲۰۰	۲۵۰
۳۶	*	*	*	*	*	*	*	*	*	*	*	*	*	*	*	*	*	*	*	*	*	*	*	۱۷۰۰	۲۰
۳۷	*	*	*	*	*	*	*	*	*	*	*	*	*	*	*	*	*	*	*	*	*	*	*	۶۰۰۰	۳۰
۳۸	*	*	*	*	*	*	*	*	*	*	*	*	*	*	*	*	*	*	*	*	*	*	*	۱۱۵	۰
۳۹	*	*	*	*	*	*	*	*	*	*	*	*	*	*	*	*	*	*	*	*	*	*	*	۲۰۰۰	۸۰
۴۰	*	*	*	*	*	*	*	*	*	*	*	*	*	*	*	*	*	*	*	*	*	*	۲۴	۰	
۴۱	*	*	*	*	*	*	*	*	*	*	*	*	*	*	*	*	*	*	*	*	*	*	*	۷۰۰	۱۵۰
۴۲	*	*	*	*	*	*	*	*	*	*	*	*	*	*	*	*	*	*	*	*	*	*	*	۴۴۰۰	۲۰۰
۴۳	*	*	*	*	*	*	*	*	*	*	*	*	*	*	*	*	*	*	*	*	*	*	۹۰۰	۰	
۴۴	*	*	*	*	*	*	*	*	*	*	*	*	*	*	*	*	*	*	*	*	*	*	۰	۲۰۰	
۴۵	*	*	*	*	*	*	*	*	*	*	*	*	*	*	*	*	*	*	*	*	*	*	۲۰۰	۰	
۴۶	*	*	*	*	*	*	*	*	*	*	*	*	*	*	*	*	*	*	*	*	*	*	۲۰۰۰	۲۰۰	
۴۷	*	*	*	*	*	*	*	*	*	*	*	*	*	*	*	*	*	*	*	*	*	*	۱۷۰۰	۴۰	
۴۸	*	*	*	*	*	*	*	*	*	*	*	*	*	*	*	*	*	*	*	*	*	*	۴۳۰۰	۷۰	
۴۹	*	*	*	*	*	*	*	*	*	*	*	*	*	*	*	*	*	*	*	*	*	*	۱۵۰۰	۲۷	
۵۰	*	*	*	*	*	*	*	*	*	*	*	*	*	*	*	*	*	*	*	*	*	*	۵۵۰	۳۰	
۵۱	*	*	*	*	*	*	*	*	*	*	*	*	*	*	*	*	*	*	*	*	*	*	۰	۰	
۵۲	*	*	*	*	*	*	*	*	*	*	*	*	*	*	*	*	*	*	*	*	*	*	۰	۰	
۵۳	*	*	*	*	*	*	*	*	*	*	*	*	*	*	*	*	*	*	*	*	*	*	۳۰۰	۲۰	
۵۴	*	*	*	*	*	*	*	*	*	*	*	*	*	*	*	*	*	*	*	*	*	*	۲۷۰۰	۳۵۰	
۵۵	*	*	*	*	*	*	*	*	*	*	*	*	*	*	*	*	*	*	*	*	*	*	۲۵۰۰	۴۰۰	
۵۶	*	*	*	*	*	*	*	*	*	*	*	*	*	*	*	*	*	*	*	*	*	*	۶۰۰	۶	
۵۷	*	*	*	*	*	*	*	*	*	*	*	*	*	*	*	*	*	*	*	*	*	*	۲۰۰۰	۲۰۰	
۵۸	*	*	*	*	*	*	*	*	*	*	*	*	*	*	*	*	*	*	*	*	*	*	۲۰۰	۱۰۰	
۱	۱۵	۲	۵	۷۸	۱۳	۳۱	۳۳	۱۳	۳۵۱	۶۸	۶۸	۱۵۰	۱۷	۱۱	۱۲	۱۷	۲۲	۵۱	۱۱	۳	۶۷	۱۱	۲۵۷۰۰	۳۰۴۸۷	
۲	*	*	*	*	*	*	*	*	*	*	*	*	*	*	*	*	*	*	*	*	*	*	*	۱۳۰۸۵۱	۲۲۸۲
۳	*	*	*	*	*	*	*	*	*	*	*	*	*	*	*	*	*	*	*	*	*	*	*	۰۰۰۰	۱۰۰
۴	*	*	*	*	*	*	*	*	*	*	*	*	*	*	*	*	*	*	*	*	*	*	*	۰۰۰	۰
۵	*	*	*	*	*	*	*	*	*	*	*	*	*	*	*	*	*	*	*	*	*	*	*	۳۰۰	۸
۶	*	*	*	*	*	*	*	*	*	*	*	*	*	*	*	*	*	*	*	*	*	*	*	۴۹۰	۰
۷	*	*	*	*	*	*	*	*	*	*	*	*	*	*	*	*	*	*	*	*	*	*	*	۲۵۰	۱
۸	*	*	*	*	*	*	*	*	*	*	*	*	*	*	*	*	*	*	*	*	*	*	*	۱۲۵	۴
۹	*	*	*	*	*	*	*	*	*	*	*	*	*	*	*	*	*	*	*	*	*	*	*	۴۰	۱۰
۱۰	*	*	*	*	*	*	*	*	*	*	*	*	*	*	*	*	*	*	*	*	*	*	*	۲۳۵۰	۲۵
۱۱	*	*	*	*	*	*	*	*	*	*	*	*	*	*	*	*	*	*	*	*	*	*	*	۲۷۰۰	۵۰
۱۲	*	*	*	*	*	*	*	*	*	*	*	*	*	*	*	*	*	*	*	*	*	*	*	۳۰	۵
۱۳	*	*	*	*	*	*	*	*	*	*	*	*	*	*	*	*	*	*	*	*	*	*	*	۵۰۰	۲
۱۴	*	*	*	*	*	*	*	*	*	*	*	*	*	*	*	*	*	*	*	*	*	*	*	۱۲۰۰	۲۰۰
۱۵	*	*	*	*	*	*	*	*	*	*	*	*	*	*	*	*	*	*	*	*	*	*	*	۱۰۰۰	۱۵۰
۱۶	*	*	*	*	*	*	*	*	*	*	*	*	*	*	*	*	*	*	*	*	*	*	*	۴۰۰	۲۵
۱۷	*	*	*	*	*	*	*	*	*	*	*	*	*	*	*	*	*	*	*	*	*	*	*	۲۰۰۰	۶

شماره دیش آبادی	آبادی	نوع راه آبادی (کد)	تعداد خانوار	کل جمعیت	جمعیت عمالزیربستر	جمعیت باسواد	جمعیت شائل	فعالیت کشاورزی							
								زراعت	باغداری	دامداری دامپروری	پرورش طیور	پرورش کرم ابریشم	پرورش زنبورسل	پرورش ماهی	
۱	۲	۳	۴	۵	۶	۷	۸	۹	۱۰	۱۱	۱۲	۱۳	۱۴	۱۵	۱۶
۱۶	دادوق آباد	۰۰۰۵۲۴	۲	۱۹۸	۱۶۲	۸۶	۲۵	*	*	*	*	*	*	*	*
۱۷	رامتگردان	۰۰۰۵۲۵	۲	۱۵۴	۱۲۲	۶۱	۲۰	*	*	*	*	*	*	*	*
۱۸	روغناهی	۰۰۰۵۲۶	۲	۲۳۸	۲۲۹	۱۴۰	۶۴	*	*	*	*	*	*	*	*
۱۹	سبز آباد	۰۰۰۵۲۷	۲	۱۷۹	۱۲۵	۶۷	۲۷	*	*	*	*	*	*	*	*
۲۰	سر در آباد	۰۰۰۵۲۸	۲	۱۴۱	۱۱۶	۵۹	۴۲	*	*	*	*	*	*	*	*
۲۱	سمنگور	۰۰۰۵۴۰	۲	۲۰۲۱	۱۶۲۸	۸۶۰	۳۶۲	*	*	*	*	*	*	*	*
۲۲	سور ان	۰۰۰۵۴۱	۲	۴۲۵	۲۴۸	۱۳۱	۱۰۸	*	*	*	*	*	*	*	*
۲۳	شاه قلعه	۰۰۰۵۴۲	۲	۱۶۶	۱۲۴	۷۷	۴۴	*	*	*	*	*	*	*	*
۲۴	عاصم آباد	۰۰۰۵۴۳	۲	۱۲۲	۹۷	۲۵	۲۸	*	*	*	*	*	*	*	*
۲۵	علی آباد	۰۰۰۵۴۴	۲	۱۹۱	۱۵۱	۷۸	۳۹	*	*	*	*	*	*	*	*
۲۶	فامربین	۰۰۰۵۴۵	۲	۱۹۷	۱۰۶۷	۴۹۱	۲۲۰	*	*	*	*	*	*	*	*
۲۷	فتح آباد	۰۰۰۵۴۶	۲	۶۷۵	۵۵۲	۳۳۳	۱۰۷	*	*	*	*	*	*	*	*
۲۸	فغل آباد	۰۰۰۵۴۷	۲	۷۲۷	۵۸۶	۳۳۸	۱۲۱	*	*	*	*	*	*	*	*
۲۹	قازوق	۰۰۰۵۴۸	۲	۳۶	۲۸	۱۷	۸	*	*	*	*	*	*	*	*
۳۰	قاسم آباد	۰۰۰۵۴۹	۲	۲	۲	۱	۲	*	*	*	*	*	*	*	*
۳۱	کلوان	۰۰۰۵۵۰	۱	۶۶۵	۵۹۱	۳۵۱	۱۴۱	*	*	*	*	*	*	*	*
۳۲	کوت آباد	۰۰۰۵۵۱	۲	۵۶۴	۴۳۹	۲۱۷	۱۱۶	*	*	*	*	*	*	*	*
۳۳	محمد آباد شکر اشی	۰۰۰۵۵۲	۲	۶۳۹	۴۸۶	۲۲۰	۱۳۶	*	*	*	*	*	*	*	*
۳۴	محمود آباد	۰۰۰۵۵۳	۲	۱۵۷	۱۵۱	۷۸	۱۶۳	*	*	*	*	*	*	*	*
۳۵	محمود آباد	۰۰۰۵۵۶	۲	۶	۶	۵	۱	*	*	*	*	*	*	*	*
۳۶	نهر پشته	۰۰۰۵۵۸	۲	۶۵۰	۴۹۸	۲۴۴	۱۱۰	*	*	*	*	*	*	*	*
۳۷	پتکه ملک	۰۰۰۵۵۹	۲	۱۶۱	۱۲۷	۶۶	۱۰۰	*	*	*	*	*	*	*	*
دهستان شراو															
۱	ایر اهیم آباد	۰۰۰۶۰۴	۲	۵۱	۲۶۰	۱۰۵	۶۷	*	*	*	*	*	*	*	*
۲	احمد آباد	۰۰۰۶۰۵	۲	۵۵	۲۷۵	۲۰	۱۰	*	*	*	*	*	*	*	*
۳	ادشته	۰۰۰۶۰۶	۲	۲۶۸	۱۰۹۶	۶۷۲	۳۴۲	*	*	*	*	*	*	*	*
۴	ارجناروند	۰۰۰۶۰۷	۲	۸۵	۳۶۷	۱۲۵	۱۰۳	*	*	*	*	*	*	*	*
۵	اهتوه	۰۰۰۶۰۸	۲	۵۵۱	۲۹۰۵	۱۲۲۱	۶۰۸	*	*	*	*	*	*	*	*
۶	اقداش	۰۰۰۶۰۹	۲	۴۹۶	۳۵۳۱	۱۰۹۸	۵۱۲	*	*	*	*	*	*	*	*
۷	الردر	۰۰۰۶۱۰	۲	۴۳۱	۳۸۴	۱۸۵	۱۸۲	*	*	*	*	*	*	*	*
۸	امامزاده دهچال	۰۰۰۶۱۱	۲	۷۶	۴۸۲	۱۶۶	۱۱۲	*	*	*	*	*	*	*	*
۹	امامزاده شاه ابو الحسن	۰۰۰۶۱۲	۲	۱۲	۲	۱	۳	*	*	*	*	*	*	*	*
۱۰	امامزاده عباسه	۰۰۰۶۱۳	۲	۱۷۰	۹۴۶	۳۰۷	۲۰۳	*	*	*	*	*	*	*	*
۱۱	اشاج	۰۰۰۶۱۴	۲	۲۰۵	۱۵۸۶	۲۱۲	۶۷۳	*	*	*	*	*	*	*	*
۱۲	ایجان	۰۰۰۶۱۵	۲	۳۵۲	۱۹۱۵	۷۵۱	۲۸۷	*	*	*	*	*	*	*	*
۱۳	ایوند	۰۰۰۶۱۶	۲	۴۲	۳۵۳	۹۴	۶۴	*	*	*	*	*	*	*	*
۱۴	بهارستان	۰۰۰۶۱۷	۲	۲۵	۱۲۱	۳۴	۲۹	*	*	*	*	*	*	*	*
۱۵	پلنگاب	۰۰۰۶۱۸	۲	۹	۴۲	۰	۱۲	*	*	*	*	*	*	*	*
۱۶	پیمان آباد	۰۰۰۶۱۹	۲	۳۵	۱۸۳	۱۰	۳۶	*	*	*	*	*	*	*	*
۱۷	توتل	۰۰۰۶۲۰	۲	۱۲۶	۸۲۱	۲۹۱	۱۴۶	*	*	*	*	*	*	*	*
۱۸	شهر دشته	۰۰۰۶۲۲	۲	۳۴	۱۴۳	۲۳	۳۶	*	*	*	*	*	*	*	*
۱۹	جام آباد	۰۰۰۶۲۳	۲	۵	۵	۱	۱	*	*	*	*	*	*	*	*
۲۰	جاور سیان	۰۰۰۶۲۴	۲	۶۱۴	۳۱۱۱	۱۱۹۵	۲۵۷	*	*	*	*	*	*	*	*
۲۱	جورغیروان	۰۰۰۶۲۵	۲	۱۵۶	۶۳۹	۲۹۹	۱۷۱	*	*	*	*	*	*	*	*

کد نوع راه آبادی: ۱، جاده اسفناخته، ۲، جاده شوسه، ۳، جاده خاکی، ۴، مارود، ۵، سایر (اینگاه راه آسین یا راه آبی)، ۵، نامشخص

تعداد گاو و گوساله	تعداد گوسفند و بز	تیمبرگاه شین آلات شادری	فروشگاه آتادانی	دستری به وسایل تعمیراتی رابو	تلفون	دستری به روزنامه و مجله رابو	صندوق پست	بیمار و دامی روسیالی	دانشگاه کیمیا و پزشکی	پزشک	خانه بهداشت	مرکز بهداشتی درمانی	حمام	آموزشگاه صنعت مواد آتوری	مدرسه راهنمایی	دبستان	برق	آب لوله کشی	پایگاه تصفیه آب	مرکز خدمات درمانی	دفتر جهاد سلامت زندگی	شورای اسلامی روسیالی	اماکن مذهبی اسلامی	بلوغ مذهبی اسلامی	شماره وریف آتادی	
۴۲	۴۱	۳۰	۳۹	۳۸	۳۷	۳۶	۳۵	۳۴	۳۳	۳۲	۳۱	۳۰	۲۹	۲۸	۲۷	۲۶	۲۵	۲۴	۲۳	۲۲	۲۱	۲۰	۱۹	۱۸	۱۷	
۲۰	۵۰۰			*			*						*	*		*		*				*			۱۶	
۱۰	۸۰۰			*									*	*		*		*				*			۱۷	
۱۰	۶۰۰			*									*	*		*		*				*			۱۸	
۲۰	۷۵			*									*	*		*		*				*			۱۹	
۵	۲۵۰			*				*					*	*		*		*				*		*	۲۰	
۲۰۰	۴۰۰۰		*	*		*	*				*	*	*	*	*	*	*	*	*	*	*	*	*	*	۲۱	
۱۰۰	۲۰۰۰		*	*		*	*	*	*	*	*	*	*	*	*	*	*	*	*	*	*	*	*	*	۲۲	
۲۰	۲۵۰		*	*		*	*	*	*	*	*	*	*	*	*	*	*	*	*	*	*	*	*	*	۲۳	
۲۰	۲۰۰		*	*		*	*	*	*	*	*	*	*	*	*	*	*	*	*	*	*	*	*	*	۲۴	
۴۰	۴۰۰		*	*		*	*	*	*	*	*	*	*	*	*	*	*	*	*	*	*	*	*	*	۲۵	
۱۰۰	۲۰۰۰		*	*		*	*	*	*	*	*	*	*	*	*	*	*	*	*	*	*	*	*	*	۲۶	
۶۰	۱۵۰۰		*	*		*	*	*	*	*	*	*	*	*	*	*	*	*	*	*	*	*	*	*	۲۷	
۲۰	۱۲۰۰		*	*		*	*	*	*	*	*	*	*	*	*	*	*	*	*	*	*	*	*	*	۲۸	
۳	۹۰		*	*		*	*	*	*	*	*	*	*	*	*	*	*	*	*	*	*	*	*	*	۲۹	
۰	۰		*	*		*	*	*	*	*	*	*	*	*	*	*	*	*	*	*	*	*	*	*	۳۰	
۱۰۰	۲۶۰۰	*	*	*		*	*	*	*	*	*	*	*	*	*	*	*	*	*	*	*	*	*	*	۳۱	
۱۰۰	۲۰۰۰	*	*	*		*	*	*	*	*	*	*	*	*	*	*	*	*	*	*	*	*	*	*	۳۲	
۲۰۰	۶۰۰	*	*	*		*	*	*	*	*	*	*	*	*	*	*	*	*	*	*	*	*	*	*	۳۳	
۱۳۰	۱۶۰۰	*	*	*		*	*	*	*	*	*	*	*	*	*	*	*	*	*	*	*	*	*	*	۳۴	
۰	۲۰۰	*	*	*		*	*	*	*	*	*	*	*	*	*	*	*	*	*	*	*	*	*	*	۳۵	
۲۰	۲۰۰	*	*	*		*	*	*	*	*	*	*	*	*	*	*	*	*	*	*	*	*	*	*	۳۶	
۱۰۰	۱۰۰۰	*	*	*		*	*	*	*	*	*	*	*	*	*	*	*	*	*	*	*	*	*	*	۳۷	
۲۳۷۸۵۴	۱۴۹۲۰۱	۶	۳۸	۶۱	۴	۶	۱۸	۲۱	۱۲	۹	۶	۱۲	۹۶	۵۱	۲۲	۹۷	۲۳	۳۰	۱۱	۴	۶	۸۶	۱۱۹	۴۱	۱	
۳۰	۱۵۰۰	*	*	*		*	*	*	*	*	*	*	*	*	*	*	*	*	*	*	*	*	*	*	*	۲
۹	۱۵۰	*	*	*		*	*	*	*	*	*	*	*	*	*	*	*	*	*	*	*	*	*	*	*	۳
۲۰۰	۱۸۰۰	*	*	*		*	*	*	*	*	*	*	*	*	*	*	*	*	*	*	*	*	*	*	*	۴
۶۹	۱۵۱۰	*	*	*		*	*	*	*	*	*	*	*	*	*	*	*	*	*	*	*	*	*	*	*	۵
۱۰۰۰	۹۰۰	*	*	*		*	*	*	*	*	*	*	*	*	*	*	*	*	*	*	*	*	*	*	*	۶
۱۲۰۰	۱۹۰۰	*	*	*		*	*	*	*	*	*	*	*	*	*	*	*	*	*	*	*	*	*	*	*	۷
۱۵۰	۲۰۰۰	*	*	*		*	*	*	*	*	*	*	*	*	*	*	*	*	*	*	*	*	*	*	*	۸
۱۵۰	۵۳۰	*	*	*		*	*	*	*	*	*	*	*	*	*	*	*	*	*	*	*	*	*	*	*	۹
۰	۰	*	*	*		*	*	*	*	*	*	*	*	*	*	*	*	*	*	*	*	*	*	*	*	۱۰
۱۰۰	۲۲۰۰	*	*	*		*	*	*	*	*	*	*	*	*	*	*	*	*	*	*	*	*	*	*	*	۱۱
۷۰۰	۴۰۰	*	*	*		*	*	*	*	*	*	*	*	*	*	*	*	*	*	*	*	*	*	*	*	۱۲
۸۰۰	۱۰۰۰	*	*	*		*	*	*	*	*	*	*	*	*	*	*	*	*	*	*	*	*	*	*	*	۱۳
۲۰	۸۰۰	*	*	*		*	*	*	*	*	*	*	*	*	*	*	*	*	*	*	*	*	*	*	*	۱۴
۴۰	۲۵۰	*	*	*		*	*	*	*	*	*	*	*	*	*	*	*	*	*	*	*	*	*	*	*	۱۵
۵	۲۰۰	*	*	*		*	*	*	*	*	*	*	*	*	*	*	*	*	*	*	*	*	*	*	*	۱۶
۲	۹۰۰	*	*	*		*	*	*	*	*	*	*	*	*	*	*	*	*	*	*	*	*	*	*	*	۱۷
۱۵۰	۲۵۰۰	*	*	*		*	*	*	*	*	*	*	*	*	*	*	*	*	*	*	*	*	*	*	*	۱۸
۱۴	۷۴۰	*	*	*		*	*	*	*	*	*	*	*	*	*	*	*	*	*	*	*	*	*	*	*	۱۹
۰	۵۰۰	*	*	*		*	*	*	*	*	*	*	*	*	*	*	*	*	*	*	*	*	*	*	*	۲۰
۱۰۰۰	۵۰۰	*	*	*		*	*	*	*	*	*	*	*	*	*	*	*	*	*	*	*	*	*	*	*	۲۱
۱۵۰	۵۵۰	*	*	*		*	*	*	*	*	*	*	*	*	*	*	*	*	*	*	*	*	*	*	*	۲۲

خصوصیات اجتماعی - اقتصادی آبادیهای دارایی سکنه شهرستان ارواک

شماره ردیف آبادی	آبادی	کده آبادی	نوع راه آبادی (رکده)	تعداد خانوار	کل جمعیت	جمعیت عمارالذکر	جمعیت باسواد	جمعیت شغل	فعالیت کشاورزی						
									زراعت	باغداری	دامداری دامپروری	پرورش طیور	پرورش گاو ابریشم	پرورش بز و گوسفند	پرورش ماهی
۱	۲	۳	۴	۵	۶	۷	۸	۹	۱۰	۱۱	۱۲	۱۳	۱۴	۱۵	۱۶
۲۲	چیربیا	۰۰۰۶۲۶	۲	۶۷۹	۲۵۶۱	۲۷۴۶	۱۰۶۵	۶۲۹	*	*	*	*	*	*	*
۲۳	چالاب سفلی	۰۰۰۶۲۷	۲	۲۲	۱۱۶	۸۱	۲۱	۲۵	*	*	*	*	*	*	*
۲۴	چالاب علیا	۰۰۰۶۲۸	۲	۱۵	۷۷	۵۷	۷	۱۵	*	*	*	*	*	*	*
۲۵	چماق تپه	۰۰۰۶۲۹	۲	۲۰	۱۸۸	۱۵۲	۷۱	۴۱	*	*	*	*	*	*	*
۲۶	چلوزان	۰۰۰۶۳۰	۲	۲۴۲	۱۴۷۱	۱۰۸۸	۴۶۸	۶۹۹	*	*	*	*	*	*	*
۲۷	حاجی آباد	۰۰۰۶۳۱	۲	۲۴	۱۷۷	۱۰۶	۲۹	۲۱	*	*	*	*	*	*	*
۲۸	دمن آباد	۰۰۰۶۳۲	۲	۱	۴	۴	۲	۱	*	*	*	*	*	*	*
۲۹	دمن آباد شکر ایس	۰۰۰۶۳۳	۲	۲۲۱	۱۲۶۱	۱۲۶۱	۲۸۵	۲۶۱	*	*	*	*	*	*	*
۳۰	دمن آباد موقوفه	۰۰۰۶۳۴	۲	۵۴	۲۴۶	۲۵۵	۱۰۲	۵۹	*	*	*	*	*	*	*
۳۱	دمن آباد کده	۰۰۰۶۳۵	۲	۱۱۴	۶۳۱	۴۷۳	۲۶۶	۱۵۰	*	*	*	*	*	*	*
۳۲	دمن آباد	۰۰۰۶۳۶	۲	۲۸۰	۱۶۷۱	۱۲۹۸	۷۶۵	۲۱۲	*	*	*	*	*	*	*
۳۳	خار پهلوی	۰۰۰۶۳۷	۲	۶۲	۲۸۲	۲۲۶	۶۹	۷۱	*	*	*	*	*	*	*
۳۴	خان آباد	۰۰۰۶۳۸	۴	۱۵	۷۰	۴۸	۰	۱۴	*	*	*	*	*	*	*
۳۵	خانقاه سفلی	۰۰۰۶۳۹	۲	۱۲۱	۱۲۶۰	۱۷۰۱	۴۳۴	۳۰۱	*	*	*	*	*	*	*
۳۶	خانقاه علیا	۰۰۰۶۴۰	۲	۱۲۰	۲۶۲	۲۳۵	۷۲	۱۶۱	*	*	*	*	*	*	*
۳۷	خلوزین	۰۰۰۶۴۱	۲	۱۰۱	۳۵۲	۴۱۴	۱۰۲	۷۰	*	*	*	*	*	*	*
۳۸	خنداب	۰۰۰۶۴۲	۲	۳۵۷	۱۵۸۲	۲۰۲۹	۶۷۹	۶۷۹	*	*	*	*	*	*	*
۳۹	دار انجیر	۰۰۰۶۴۳	۲	۳۴	۷۴۱	۱۰۲	۲۹	۳۴	*	*	*	*	*	*	*
۴۰	درمن	۰۰۰۶۴۴	۲	۲۲۰	۱۵۵۲	۲۸۲۱	۶۸۱	۲۱۱	*	*	*	*	*	*	*
۴۱	دولت آباد	۰۰۰۶۴۵	۲	۱۲۱	۷۸۸	۶۳۰	۲۸۶	۱۶۲	*	*	*	*	*	*	*
۴۲	ده چال	۰۰۰۶۴۶	۲	۱۶۲	۱۲۶۱	۱۰۰۲	۵۷۱	۲۸۱	*	*	*	*	*	*	*
۴۳	ده مد	۰۰۰۶۴۷	۲	۱۶۸	۹۰۸	۷۱۸	۳۸۴	۲۰۰	*	*	*	*	*	*	*
۴۴	ده شیرخان	۰۰۰۶۴۸	۲	۱۵۹	۳۴۷	۴۶۱	۲۲۹	۱۲۱	*	*	*	*	*	*	*
۴۵	ده شو	۰۰۰۶۴۹	۲	۱۵۱	۷۶۵	۱۲۱	۲۸۵	۱۶۱	*	*	*	*	*	*	*
۴۶	دیز آباد	۰۰۰۶۵۰	۲	۱۱۲	۸۷۱	۹۱۹	۱۷۱	۶۲	*	*	*	*	*	*	*
۴۷	رازگردان	۰۰۰۶۵۱	۲	۱۴۱	۵۷۷	۶۰۹	۳۵۴	۱۷۰	*	*	*	*	*	*	*
۴۸	ملو کلو	۰۰۰۶۵۲	۲	۱۶	۱۱۱	۹۲	۲۱	۲۲	*	*	*	*	*	*	*
۴۹	مشاور	۰۰۰۶۵۳	۲	۱۱۹	۶۶۵	۵۶۷	۲۲۲	۱۶۸	*	*	*	*	*	*	*
۵۰	سوزان	۰۰۰۶۵۴	۲	۱۶۷	۹۰۳	۱۱۲	۲۲۳	۲۲۵	*	*	*	*	*	*	*
۵۱	مهم آباد	۰۰۰۶۵۵	۲	۸۵	۵۱۱	۲۸۲	۱۵۹	۱۱۷	*	*	*	*	*	*	*
۵۲	سیران	۰۰۰۶۵۶	۲	۱۲۲	۷۴۷	۵۷۵	۳۱۲	۱۷۱	*	*	*	*	*	*	*
۵۳	سیردر	۰۰۰۶۵۷	۲	۲۵	۱۲۱	۹۶	۲۹	۶۲	*	*	*	*	*	*	*
۵۴	شاور	۰۰۰۶۵۸	۲	۵۹	۷۲۷	۸۵۷	۴۳۱	۳۶	*	*	*	*	*	*	*
۵۵	شاهپور آباد	۰۰۰۶۵۹	۲	۴۲	۱۵۲	۱۸۱	۶۶	۵۵	*	*	*	*	*	*	*
۵۶	شرشره	۰۰۰۶۶۰	۲	۱۷	۴۴۱	۶۲۲	۱۶۲	۸۱	*	*	*	*	*	*	*
۵۷	شمشپه نمبر	۰۰۰۶۶۱	۲	۶	۲۷	۳۰	۷	۶	*	*	*	*	*	*	*
۵۸	شهرید	۰۰۰۶۶۲	۲	۵۷	۲۸۶	۱۹۶	۶۵	۴۶	*	*	*	*	*	*	*
۵۹	سالمی	۰۰۰۶۶۳	۲	۵۲	۲۸۹	۲۸۱	۱۴۱	۳۴	*	*	*	*	*	*	*
۶۰	طور پسر	۰۰۰۶۶۴	۲	۱۷۲	۹۸۹	۷۷۲	۳۵۴	۲۲۷	*	*	*	*	*	*	*
۶۱	عباس آباد موقوفه	۰۰۰۶۶۵	۲	۱۰۴	۵۴۰	۸۱۸	۳۰۰	۱۲۶	*	*	*	*	*	*	*
۶۲	علی آباد	۰۰۰۶۶۶	۲	۱۴۱	۷۲۷	۳۶۵	۳۳۴	۱۹۸	*	*	*	*	*	*	*
۶۳	نمیرچه	۰۰۰۶۶۷	۲	۱۶۶	۹۲۷	۱۲۰	۲۲۷	۱۸۱	*	*	*	*	*	*	*
۶۴	نزار	۰۰۰۶۶۸	۲	۹۶	۵۴۵	۳۵۰	۱۴۷	۱۲۱	*	*	*	*	*	*	*
۶۵	نذر جهان	۰۰۰۶۶۹	۲	۲	۱۶	۱۲	۶	۲	*	*	*	*	*	*	*
۶۶	نور ان	۰۰۰۶۷۰	۲	۲۰۲	۱۲۸۲	۱۶۲۱	۱۷۱	۶۷۹	*	*	*	*	*	*	*

کد نوع راه آبادی: ۱ جاده اسفالت، ۲ جاده خاکی، ۳ مارو، ۴ سایر (از جمله راه آسفالته، راه آبی، ۵ نامشخص، ۶

تعداد گاو و گوساله	تعداد گوسفند و بز	تغییرگاه شین آلات شاد درزی	فروشگاه خادانی	دسترسی به وسیله نقلیه عمومی از برای	تلفن	دسترسی به روزنامه و مجله از برای	صندوق پست	بیمار و دامای درونایی	دانشگاه کتیبین دهرنگی	پزشک	خانه بهداشت	مرکز بهداشتی درمانی	حمام	آموزش و تفریح کودکان	مدرسه راهنمایی	دبستان	برن	آب لوله کشی	پلگاه خاد است بیج	مرکز خدمات درونایی	دفتر خدمات سازندگی	شورای اسلامی درونایی	اماکن مذهبی مسلمانان	سنگ مذبحی مسلمانان	شماره دردفن آبادی
۴۲	۵۵۰																								۲۲
	۶۰۰۰		*	*			*			*		*	*		*		*		*		*	*	*	*	۲۳
۴۱	۲۸۰			*																				*	۲۴
	۲۸۰			*																				*	۲۵
۱۰	۲۸۰			*																				*	۲۶
۱۰۰	۲۵۰			*																				*	۲۷
۲۰۰۰	۴۷۵۰		*	*			*					*	*		*		*		*				*	*	۲۸
۱۲	۵۰۰			*																				*	۲۹
۱	۶۱			*																				*	۳۰
۶۰	۲۵۰۰		*	*								*	*		*		*		*				*	*	۳۱
۴۵	۱۸۰		*	*								*	*		*		*		*				*	*	۳۲
۱۰۰	۲۵۰۰			*			*					*	*		*		*		*				*	*	۳۳
۷۰۰	۱۰۶۰		*	*			*		*			*	*		*		*		*				*	*	۳۴
۳۰	۱۰۰۰			*					*			*	*		*		*		*				*	*	۳۵
۱۰	۳۰۰			*								*	*		*		*		*				*	*	۳۶
۲۵۰	۵۰۰		*	*								*	*		*		*		*				*	*	۳۷
۱۰۰	۳۰۰			*			*					*	*		*		*		*				*	*	۳۸
۶۰	۲۵۰		*	*			*					*	*		*		*		*				*	*	۳۹
۲۰۰۰	۱۰۲۰۰	*	*	*		*	*		*		*	*	*		*		*		*	*		*	*	*	۴۰
۶۰	۱۲۰۰		*	*			*					*	*		*		*		*				*	*	۴۱
۴۰۰	۲۰۰۰		*	*			*					*	*		*		*		*				*	*	۴۲
۱۰۰	۱۸۰۰		*	*			*					*	*		*		*		*				*	*	۴۳
۱۰۰۰	۲۵۰۰		*	*			*					*	*		*		*		*				*	*	۴۴
۱۰۰	۶۰۰		*	*			*					*	*		*		*		*				*	*	۴۵
۱۰۰	۱۲۰۰		*	*			*					*	*		*		*		*				*	*	۴۶
۱۵۰	۱۴۹۰		*	*			*					*	*		*		*		*				*	*	۴۷
۱۰۰	۹۰۰		*	*			*					*	*		*		*		*				*	*	۴۸
۲۴۸	۲۴۵۰		*	*			*					*	*		*		*		*				*	*	۴۹
۵	۲۰۰۰		*	*			*					*	*		*		*		*				*	*	۵۰
۳۰۰	۲۱۰		*	*			*					*	*		*		*		*				*	*	۵۱
۱۰۰	۱۴۰۰		*	*			*					*	*		*		*		*				*	*	۵۲
۱۵۰	۲۵۵		*	*			*		*			*	*		*		*		*				*	*	۵۳
۳۰۰	۱۵۰۰		*	*			*					*	*		*		*		*				*	*	۵۴
۲	۸۰۰		*	*			*					*	*		*		*		*				*	*	۵۵
۱۰۰	۴۰۰		*	*			*					*	*		*		*		*				*	*	۵۶
۱۰۰	۵۰۰		*	*			*					*	*		*		*		*				*	*	۵۷
۵۰	۸۰۰		*	*			*					*	*		*		*		*				*	*	۵۸
۰	۳۵۵		*	*			*					*	*		*		*		*				*	*	۵۹
۱۵	۷۰۰		*	*			*					*	*		*		*		*				*	*	۶۰
۱۲۰	۶۵۰		*	*			*					*	*		*		*		*				*	*	۶۱
۳۰۰	۱۱۰۰		*	*			*					*	*		*		*		*				*	*	۶۲
۱۷۰	۱۹۰		*	*			*					*	*		*		*		*				*	*	۶۳
۱۰۰	۲۴۰۰		*	*			*					*	*		*		*		*				*	*	۶۴
۳۰۰	۲۰۰۰		*	*			*					*	*		*		*		*				*	*	۶۵
۹۰	۷۰۰		*	*			*					*	*		*		*		*				*	*	۶۶
۰	۰		*	*			*					*	*		*		*		*				*	*	۶۷
۴۰۰	۲۰۰۰		*	*			*					*	*		*		*		*				*	*	۶۸

۸۸۴۵

خصوصیات اجتماعی - اقتصادی آبادیهای دارای سکنه شهرستان ارواح

شماره دفتر آبادی	آبادی	نوع راه آبادی (رگه)	تعداد خانوار	کل جمعیت	جمعیت عمال بیشتر	جمعیت باسواد	جمعیت شغل	فعالیت کشاورزی						
								۱۰	۱۱	۱۲	۱۳	۱۴	۱۵	۱۶
۶۷	قاسم آباد	۲	۲۴۲	۱۳۰۰	۹۷۲	۲۶۲	۲۷۹	*	*	*	*	*	*	*
۶۸	فالی بیاض	۲	۱۲۰	۸۲۴	۶۲۲	۴۱۸	۱۷۷	*	*	*	*	*	*	*
۶۹	قزل قلعه	۲	۲۶	۱۴۲	۱۱۲	۳۹	۳۵	*	*	*	*	*	*	*
۷۰	فخلاق زیبا	۲	۲۹	۱۷۵	۱۲۷	۵۳	۲۱	*	*	*	*	*	*	*
۷۱	فخلاق عباس آباد	۲	۲۸	۱۷۹	۱۲۰	۶۹	۴۲	*	*	*	*	*	*	*
۷۲	فخلاق عبدالکریم	۴	۲۷	۲۲۵	۱۶۲	۳۶	۳۴	*	*	*	*	*	*	*
۷۳	فخلاق قطب آباد	۲	۱۷	۹۶	۲۷	۲۹	۱۸	*	*	*	*	*	*	*
۷۴	فخلاق کازر ان	۲	۶	۴۴	۳۲	۶	۹	*	*	*	*	*	*	*
۷۵	فخلاق انجاق	۲	۲۷	۲۰۷	۱۵۲	۴۷	۳۹	*	*	*	*	*	*	*
۷۶	قلعه ازرج	۲	۱۱۶	۶۵۹	۵۱۰	۲۹۲	۱۲۷	*	*	*	*	*	*	*
۷۷	قلعه خندان	۲	۲۰۲	۱۰۰۵	۸۲۰	۴۸۶	۱۷۲	*	*	*	*	*	*	*
۷۸	قلعه عباس آباد	۲	۴۶	۲۸۷	۱۹۵	۹۲	۴۱	*	*	*	*	*	*	*
۷۹	قلعه تپه	۲	۶۶	۲۲۱	۱۲۷	۶۶	۵۳	*	*	*	*	*	*	*
۸۰	قمتلو	۲	۳۶	۳۹۱	۲۴۱	۳۴	۴۳	*	*	*	*	*	*	*
۸۱	کرکان	۲	۴۰۵	۲۱۲۷	۱۶۳۰	۸۱۵	۳۳۳	*	*	*	*	*	*	*
۸۲	کرکانتک	۲	۵۲	۳۱۰	۲۳۱	۸۸	۵۱	*	*	*	*	*	*	*
۸۳	کله بید	۲	۵۰	۳۷۱	۱۸۱	۵۷	۳۳	*	*	*	*	*	*	*
۸۴	کهراب	۲	۲۲	۲۳۶	۱۷۲	۷۴	۴۲	*	*	*	*	*	*	*
۸۵	کازر ان	۲	۲۶۰	۱۴۴۵	۱۱۴۲	۶۳۰	۲۰۵	*	*	*	*	*	*	*
۸۶	کازر جلو	۲	۴۷	۲۲۱	۱۶۱	۳۴	۴۱	*	*	*	*	*	*	*
۸۷	کاردرد	۲	۱۰۹	۶۲۲	۴۶۵	۲۱۱	۱۲۹	*	*	*	*	*	*	*
۸۸	کرمایه	۲	۶۷	۴۰۸	۲۹۶	۱۲۷	۸۲	*	*	*	*	*	*	*
۸۹	کندج قلعه	۴	۲۲	۱۰۸	۸۸	۳۰	۶۲	*	*	*	*	*	*	*
۹۰	کندجک	۲	۲۸	۲۲۰	۱۸۰	۹۱	۴۰	*	*	*	*	*	*	*
۹۱	کوره زار	۲	۱۲۱	۶۸۷	۵۱۵	۲۳۱	۱۲۹	*	*	*	*	*	*	*
۹۲	کوره منقلی	۲	۲۸	۱۷۰	۱۲۱	۵۵	۲۷	*	*	*	*	*	*	*
۹۳	کوره علیا	۲	۱۲۹	۷۵۰	۵۴۶	۲۱۹	۱۲۵	*	*	*	*	*	*	*
۹۴	کندجک سفلی	۲	۲۰	۱۸۹	۱۳۵	۳۴	۳۵	*	*	*	*	*	*	*
۹۵	کندجک علیا	۴	۳۱	۱۸۶	۱۴۱	۵۹	۴۱	*	*	*	*	*	*	*
۹۶	کمانین ان	۲	۳۹۱	۲۱۲۱	۱۶۱۹	۷۸۹	۳۸۷	*	*	*	*	*	*	*
۹۷	مجید آباد	۲	۹۷	۵۷۲	۴۴۵	۱۷۹	۱۲۸	*	*	*	*	*	*	*
۹۸	محمد آباد	۲	۲۸	۱۳۱	۱۰۹	۴۲	۳۴	*	*	*	*	*	*	*
۹۹	مستقلی	۲	۴۸	۲۶۳۰	۱۹۹۱	۱۰۱۲	۵۱۵	*	*	*	*	*	*	*
۱۰۰	مستعلیا	۲	۲۹۰	۱۵۴۱	۱۰۲۱	۷۵۷	۳۱۷	*	*	*	*	*	*	*
۱۰۱	مرکده	۲	۲۷	۳۲۲	۱۵۹	۶۰	۳۰	*	*	*	*	*	*	*
۱۰۲	مهدی آباد	۲	۴۳	۲۱۶	۱۶۸	۷۷	۵۴	*	*	*	*	*	*	*
۱۰۳	میلاجرد	۲	۱۳۹۲	۷۲۲۳	۵۵۶۱	۲۱۹۱	۱۵۵۷	*	*	*	*	*	*	*
۱۰۴	نصیر آباد	۲	۸۸	۴۵۴	۳۳۲	۹۲	۱۰۳	*	*	*	*	*	*	*
۱۰۵	نوده	۲	۱۷۴	۸۸۹	۶۷۲	۳۳۴	۱۷۵	*	*	*	*	*	*	*
۱۰۶	وزوانق	۲	۱۲۲	۶۲۲	۴۵۲	۱۶۱	۱۱۹	*	*	*	*	*	*	*
۱۰۷	یاسیلاغ	۱	۱۶۹	۸۵۲	۵۵۶	۳۳۹	۲۰۵	*	*	*	*	*	*	*
۱۰۸	یحیی آباد	۲	۱۱	۶۹	۴۳	۸	۸	*	*	*	*	*	*	*
۱۰۹	یساول	۲	۸۷	۴۳۶	۳۵۱	۳۸۱	۷۰	*	*	*	*	*	*	*

کد نوع راه آبادی: ۱. جاده اسفالت، ۲. جاده خاکی، ۳. مارو، ۴. سایر (اینگاه راه آسین، راه آبی، ۵. نامشخص

تعداد گاو و گوساله	تعداد گوسفند بزرگ	تعمیرگاه آتشکداری	فروشگاه تعاونی	دستری به وسیله تعمیرگاهی	تلفن	دستری به روزنامه و مجله	صندوق پست	بیمار و مامای روستایی	دانشگاه تئوری و عملی	پرورش	خانه بهداشت	مرکز بهداشتی درمانی	حمام	آموزش تخصصی مواد آموزشی	مدرسه راهنمایی	دبستان	برق	آب لوله کشی	پایگاه خدمات ایست	مرکز خدمات روستایی	دفتر جهاد سلامت زندگی	شورای اسلامی روستایی	اداره مذهبی مسلمانان	بنیاد مذهبی مسلمانان	شماره رودخانه آبادی
۴۲	۴۱	۳۰	۳۹	۳۸	۳۷	۳۶	۳۵	۳۴	۳۳	۳۲	۳۱	۳۰	۲۹	۲۸	۲۷	۲۶	۲۵	۲۴	۲۳	۲۲	۲۱	۱۹	۱۸	۱۷	
۲۰۰	۵۵۰۰		*	*									*	*	*	*	*	*	*	*	*	*	*	*	۶۷
۱۰۰	۲۰۰۰		*	*									*	*	*	*	*	*	*	*	*	*	*	*	۶۸
۴۰	۸۰۰			*				*					*	*	*	*	*	*	*	*	*	*	*	*	۶۹
۵۰	۱۵۰۰			*									*	*	*	*	*	*	*	*	*	*	*	*	۷۰
۰	۱۵۰۰												*	*	*	*	*	*	*	*	*	*	*	*	۷۱
۰	۱۸۰۰							*					*	*	*	*	*	*	*	*	*	*	*	*	۷۲
۱۵	۵۰۰								*				*	*	*	*	*	*	*	*	*	*	*	*	۷۳
۰	۶۰۰												*	*	*	*	*	*	*	*	*	*	*	*	۷۴
۲۰	۴۰۰			*									*	*	*	*	*	*	*	*	*	*	*	*	۷۵
۳۰۰	۱۰۵۰			*					*				*	*	*	*	*	*	*	*	*	*	*	*	۷۶
۱۰۰	۵۰۰		*	*	*		*		*				*	*	*	*	*	*	*	*	*	*	*	*	۷۷
۱۲۰	۱۳۵۰			*					*				*	*	*	*	*	*	*	*	*	*	*	*	۷۸
۴	۹۵۰			*					*				*	*	*	*	*	*	*	*	*	*	*	*	۷۹
۴۲	۴۰۰		*	*				*	*				*	*	*	*	*	*	*	*	*	*	*	*	۸۰
۵۰۰	۵۰۰		*	*				*	*				*	*	*	*	*	*	*	*	*	*	*	*	۸۱
۱۰۰	۷۵۰			*				*	*				*	*	*	*	*	*	*	*	*	*	*	*	۸۲
۱۰۰	۴۸۰			*				*	*				*	*	*	*	*	*	*	*	*	*	*	*	۸۳
۱۵	۱۱۰۰			*				*	*				*	*	*	*	*	*	*	*	*	*	*	*	۸۴
۳۰۰	۲۲۰۰		*	*			*	*	*			*	*	*	*	*	*	*	*	*	*	*	*	*	۸۵
۲۰	۲۰۰۰			*				*	*			*	*	*	*	*	*	*	*	*	*	*	*	*	۸۶
۱۰۰	۲۲۰۰			*				*	*			*	*	*	*	*	*	*	*	*	*	*	*	*	۸۷
۵	۱۱۰۰			*				*	*			*	*	*	*	*	*	*	*	*	*	*	*	*	۸۸
۱۵	۴۵۰			*				*	*			*	*	*	*	*	*	*	*	*	*	*	*	*	۸۹
۵	۸۰۰			*				*	*			*	*	*	*	*	*	*	*	*	*	*	*	*	۹۰
۵۰۰	۱۵۰			*				*	*			*	*	*	*	*	*	*	*	*	*	*	*	*	۹۱
۲۸	۵۰۰			*				*	*			*	*	*	*	*	*	*	*	*	*	*	*	*	۹۲
۱۵۰	۱۷۰۰			*				*	*		*	*	*	*	*	*	*	*	*	*	*	*	*	*	۹۳
۶	۹۵۰		*	*				*	*			*	*	*	*	*	*	*	*	*	*	*	*	*	۹۴
۳۵	۶۰۰			*				*	*			*	*	*	*	*	*	*	*	*	*	*	*	*	۹۵
۵۰۰	۱۲۰۰		*	*		*		*	*			*	*	*	*	*	*	*	*	*	*	*	*	*	۹۶
۲۰۰	۱۲۰۰			*				*	*			*	*	*	*	*	*	*	*	*	*	*	*	*	۹۷
۵	۵۰۰			*				*	*			*	*	*	*	*	*	*	*	*	*	*	*	*	۹۸
۱۲۰۰	۱۷۰۰		*	*		*		*	*			*	*	*	*	*	*	*	*	*	*	*	*	*	۹۹
۷۰۰	۹۰۰			*				*	*		*	*	*	*	*	*	*	*	*	*	*	*	*	*	۱۰۰
۵۰	۱۰۰۰			*				*	*		*	*	*	*	*	*	*	*	*	*	*	*	*	*	۱۰۱
۴۶	۲۲۵			*				*	*		*	*	*	*	*	*	*	*	*	*	*	*	*	*	۱۰۲
۳۰۰	۱۰۰۰	*	*	*		*		*	*		*	*	*	*	*	*	*	*	*	*	*	*	*	*	۱۰۳
۱۰۰	۱۰۵۰			*				*	*		*	*	*	*	*	*	*	*	*	*	*	*	*	*	۱۰۴
۱۵۰	۲۰۰۰			*				*	*		*	*	*	*	*	*	*	*	*	*	*	*	*	*	۱۰۵
۲۰۰	۱۲۰۰			*	*		*	*	*		*	*	*	*	*	*	*	*	*	*	*	*	*	*	۱۰۶
۱۰۰	۶۰۰۰			*			*	*	*		*	*	*	*	*	*	*	*	*	*	*	*	*	*	۱۰۷
۲۰	۱۷۰			*				*	*		*	*	*	*	*	*	*	*	*	*	*	*	*	*	۱۰۸
۳۰	۲۰۰۰			*				*	*		*	*	*	*	*	*	*	*	*	*	*	*	*	*	۱۰۹

شماره ردیف آبادی	آبادی	نوع راه آبادی (کد)	تعداد خانوار	کل جمعیت	جمعیت عرسال بیشتر	جمعیت باسواد	جمعیت شغل	فعالیت کشاورزی							
								زراعت	باغداری	دامداری دامپروری	پرورش طیور	پرورش گاو شیرین	پرورش زنبورسل	پرورش ماهی	
۱	۲	۳	۴	۵	۶	۷	۸	۹	۱۰	۱۱	۱۲	۱۳	۱۴	۱۵	۱۶
	دهستان و فوس عاشقور														
۱	استهری	۲	۲۲	۱۲۴	۱۰۵	۴۶	۲۰	۲۶	*	*	*	*	*	*	*
۲	امره	۲	۲۱۲	۹۰۵	۳۷۸	۳۰۴	۲۰۷	۲۵	*	*	*	*	*	*	*
۳	بیلاغر خا	۲	۴	۲۵	۲۲	۱۲	۵	۲۶	*	*	*	*	*	*	*
۴	تکیه	۲	۲۴	۱۲۸	۹۷	۵۲	۲۸	۲۶	*	*	*	*	*	*	*
۵	چانمیان	۲	۷۲	۴۰۹	۳۱۴	۱۱۷	۹۰	۲۶	*	*	*	*	*	*	*
۶	پورکان	۲	۶۹	۳۰۶	۲۵۲	۱۱۲	۹۲	۲۶	*	*	*	*	*	*	*
۷	چهره زبان	۲	۴۴۵	۲۰۶۳	۱۶۶۱	۳۸۰	۲۶۸	۲۶	*	*	*	*	*	*	*
۸	خندچینی	۲	۶۷۷	۳۲۸۳	۱۸۶۲	۱۱۲۲	۸۹۸	۲۶	*	*	*	*	*	*	*
۹	درویشان	۲	۱۵۲	۷۹۵	۱۳۷	۱۰۴	۶۶۲	۲۸	*	*	*	*	*	*	*
۱۰	سیدجان	۲	۸۰	۴۲۷	۳۵۵	۱۶۱	۲۸	۲۷	*	*	*	*	*	*	*
۱۱	طران	۲	۹۲	۴۲۷	۳۶۱	۱۶۱	۲۷	۲۶	*	*	*	*	*	*	*
۱۲	عورد خا	۲	۲۹	۱۶۶	۱۳۰	۷۷	۴۳	۲۶	*	*	*	*	*	*	*
۱۳	فردنگان	۲	۷۸	۳۳۴	۲۷۸	۹۷	۱۲۷	۲۶	*	*	*	*	*	*	*
۱۴	فرک	۲	۶۵	۳۵۰	۲۵۲	۱۲۱	۷۸	۲۶	*	*	*	*	*	*	*
۱۵	فوس آباد	۲	۶۶	۲۹۰	۱۳۱	۷۳	۵۰	۲۶	*	*	*	*	*	*	*
۱۶	قره گل	۲	۶	۹۱	۷۱	۸	۶	۲۶	*	*	*	*	*	*	*
۱۷	قره شه خانی	۲	۲۹	۱۰۸	۵۵	۷۸	۷۷	۲۶	*	*	*	*	*	*	*
۱۸	کمر اصفه	۲	۱۲۸	۶۵۳	۵۰۱	۲۰۲	۲۳۴	۲۶	*	*	*	*	*	*	*
۱۹	کلیچ	۴	۲	۱۱	۱۱	۴	۳	۲۶	*	*	*	*	*	*	*
۲۰	شورچان	۲	۱۷۵	۱۰۱۷	۸۱۵	۳۷۸	۲۲۸	۲۶	*	*	*	*	*	*	*
۲۱	میدان تکه	۲	۱۵۲	۸۳۱	۶۲۱	۳۰۹	۱۸۵	۲۶	*	*	*	*	*	*	*
۲۲	وسمق	۲	۳۴	۲۱۴	۱۸۲	۸۳	۹۷	۲۶	*	*	*	*	*	*	*
۲۳	دفس	۲	۲۲۲	۱۲۳۱	۳۷۴	۱۲۸۶	۳۰۴	۲۶	*	*	*	*	*	*	*
۲۴	ولید آباد	۲	۳۴	۱۹۱	۱۵۱	۳۷	۴۳	۲۶	*	*	*	*	*	*	*
۲۵	ولازجرد	۲	۲۶	۱۰۱	۹۰	۵۶	۶۲	۲۶	*	*	*	*	*	*	*
۲۶	هفتیان	۲	۹۱	۵۰۱	۳۷۸	۱۲۱	۳۹	۲۶	*	*	*	*	*	*	*

کد نوع راه آبادی: ۱ جاده اسفالت، ۲ جاده خاکی، ۳ مارو، ۴ سایر دستگاه راه آهن یا راه آبی، ۵ ناشخص، ۶

نوع راه و فعالیت کشاورزی آبادیهای خالی از سکنه شهرستان ارواح

شماره ردیف	آبادی	کد آبادی	نوع راه آبادی (کد)	فعالیت کشاورزی						
				زراعت	باغداری	دامداری و دامپروری	پرورش طیور	پرورش کرم ابریشم	پرورش زنبورسل	پرورش بای
۱	۲	۳	۴	۵	۶	۷	۸	۹	۱۰	۱۱
	بخش مرکزی									
	دهستان حومه									
۱	ایستگاه راه آهن سمتگان	۰۰۰۰۰۱	۱							
۲	بوستان نماز	۰۰۰۰۰۲	۵							
۳	تکبیه اتانور	۰۰۰۰۰۳	۲		*					
	دهستان فراهان سفلی									
۱	ابراهیم آباد	۰۰۰۰۲۴	۲	*						
۲	اخوان	۰۰۰۰۳۶	۲	*						
۳	استخر آباد	۰۰۰۰۳۸	۲	*						
۴	استو	۰۰۰۰۳۹	۲	*						
۵	امروان	۰۰۰۰۴۰	۱	*						
۶	انگول	۰۰۰۰۴۱	۲	*						
۷	بیرادران اقاخانی	۰۰۰۰۴۳	۱	*						
۸	بزرگحصار	۰۰۰۰۴۴	۲	*						
۹	تکبیه آباد	۰۰۰۰۴۶	۲	*						
۱۰	جعفر آباد	۰۰۰۰۴۸	۲	*						
۱۱	جمال آباد	۰۰۰۰۴۹	۲	*						
۱۲	جمال آباد	۰۰۰۰۵۰	۱	*						
۱۳	چشمه علی قلی	۰۰۰۰۵۱	۲	*						
۱۴	حسن آباد	۰۰۰۰۵۴	۲	*						
۱۵	حسن آباد	۰۰۰۰۵۳	۲	*						
۱۶	حسن آباد	۰۰۰۰۵۵	۲	*						
۱۷	حسن آباد	۰۰۰۰۵۶	۲	*						
۱۸	حیدر آباد	۰۰۰۰۵۷	۲	*						
۱۹	خانی لر	۰۰۰۰۵۸	۲	*						
۲۰	خیر آباد	۰۰۰۰۶۱	۲	*						
۲۱	دارستان	۰۰۰۰۶۲	۲	*						
۲۲	در بند مزریچران	۰۰۰۰۶۵	۲	*						
۲۳	دوبیرادران	۰۰۰۰۶۶	۲	*						
۲۴	دولت آباد	۰۰۰۰۶۷	۲	*						
۲۵	زور اوئند	۰۰۰۰۷۰	۲	*						
۲۶	سعید آباد	۰۰۰۰۷۲	۲	*						
۲۷	سعید آباد	۰۰۰۰۷۲	۲	*						
۲۸	شریف آباد	۰۰۰۰۷۶	۲	*						
۲۹	شهرستانک	۰۰۰۰۷۸	۲	*						
۳۰	عسکر آباد	۰۰۰۰۸۱	۲	*						
۳۱	علیاب	۰۰۰۰۸۲	۲	*						
۳۲	علی آباد	۰۰۰۰۸۴	۲	*						
۳۳	علی آباد صادقی	۰۰۰۰۸۶	۲	*						
۳۴	عمیق آباد	۰۰۰۰۸۷	۲	*						
۳۵	فتح آباد	۰۰۰۰۸۸	۲	*						
۳۶	فخر آباد	۰۰۰۰۸۹	۲	*						
۳۷	فرح آباد سفلی	۰۰۰۰۹۰	۲	*						
۳۸	فرح آباد علیا	۰۰۰۰۹۱	۲	*						
۳۹	قاسم آباد	۰۰۰۰۹۲	۲	*						
۴۰	کارگاه جهاد سازندگی	۰۰۰۰۹۵	۱	*						
۴۱	کولدین	۰۰۰۱۰۱	۳	*						

کد نوع راه آبادی: جاده استانک ۱، جاده شوسه ۲، جاده خاکی ۳، مارو ۴، سایر (رایج و راه آهن یا راه آبی) ۵، ناشخص ۶

نوع راه و فعالیت کشاورزی آبادیهای خالی از سکنه شهرستان اراک

فعالیت کشاورزی							نوع راه آبادی (کد)	کد آبادی	آبادی	شماره ردیف
پرورش مایه	پرورش بونوبل	پرورش گاو برهیم	پرورش طیور	دامداری و دامپروری	باغداری	زراعت				
۱۱	۱۰	۹	۸	۷	۶	۵	۴	۳	۲	۱
				*		*	۲	۰۰۰۱۰۲	کره مان	۴۲
						*	۲	۰۰۰۱۰۴	کاو بیار	۴۳
						*	۲	۰۰۰۱۰۵	قلعه آباد	۴۴
						*	۲	۰۰۰۱۰۶	قلین	۴۵
						*	۲	۰۰۰۱۰۷	کبچه	۴۶
						*	۲	۰۰۰۱۰۸	لر مرغ	۴۷
						*	۲	۰۰۰۱۰۹	میارک آباد	۴۸
						*	۲	۰۰۰۱۱۰	میارک آباد	۴۹
						*	۱	۰۰۰۱۱۱	مجمع کشاورزی حاج اصغر شیرازی	۵۰
						*	۲	۰۰۰۱۱۲	محسن آباد	۵۱
					*	*	۱	۰۰۰۱۱۳	محمدرضا مرادی	۵۲
						*	۲	۰۰۰۱۱۵	محمود آباد	۵۳
						*	۲	۰۰۰۱۱۸	مراد آباد	۵۴
						*	۲	۰۰۰۱۱۷	مراد آباد	۵۵
						*	۲	۰۰۰۱۲۳	مزید آباد	۵۶
				*	*	*	۲	۰۰۰۱۲۷	مشهدگر مه	۵۷
						*	۲	۰۰۰۱۳۰	موسی آباد	۵۸
						*	۲	۰۰۰۱۳۱	موفق آباد	۵۹
						*	۲	۰۰۰۱۳۳	مهندس	۶۰
						*	۲	۰۰۰۱۳۵	میر آباد	۶۱
						*	۲	۰۰۰۱۳۶	میره	۶۲
						*	۲	۰۰۰۱۳۷	نجم آباد	۶۳
						*	۲	۰۰۰۱۳۸	نصر آباد	۶۴
						*	۲	۰۰۰۱۳۹	نظار آباد	۶۵
						*	۲	۰۰۰۱۴۴	هشتادفان	۶۶
						*	۲	۰۰۰۱۴۵	یهون آباد	۶۷
							۴	۰۰۰۲۶۱	دهستان مکتب آباد	
						*	۳	۰۰۰۲۶۲	احمد آباد	۱
						*	۳	۰۰۰۲۵۹	اروش	۲
						*	۱	۰۰۰۲۶۷	اغلگو سفندشاق	۳
						*	۲	۰۰۰۲۷۱	انبار جهاد سازندگی	۴
						*	۲	۰۰۰۲۷۲	انتقان	۵
						*	۲	۰۰۰۲۷۴	ایستگاه تولید علوفه سرچنگل	۶
						*	۲	۰۰۰۲۷۵	ایستگاه راه آهن ملک آباد	۷
						*	۳	۰۰۰۲۷۷	بیافر آباد	۸
						*	۴	۰۰۰۲۷۸	بلند ان	۹
						*	۲	۰۰۰۲۸۰	بیشه	۱۰
						*	۱	۰۰۰۲۸۱	تپه زر د	۱۱
						*	۳	۰۰۰۲۸۲	تولید بذر و علوفه سرچنگل اری	۱۲
						*	۲	۰۰۰۲۸۵	جعفر آباد	۱۳
						*	۲	۰۰۰۲۸۹	چوخو است	۱۴
						*	۲	۰۰۰۲۹۲	حجت آباد	۱۵
						*	۲	۰۰۰۲۹۳	حسین آباد	۱۶
						*	۱	۰۰۰۲۹۱	حسین آباد	۱۷
						*	۱	۰۰۰۲۹۱	حسین آباد	۱۸

کد نوع راه آبادی: ۱ جاده اسفالتی، ۲ جاده شوسه، ۳ جاده خاکی، ۴ مالرو، ۵ سایر (ایستگاه راه آهن، یارو آبی)، ۵۱ نامشخص

نوع راه و فعالیت کشاورزی آبادیهای خالی از سکنه شهرستان اردکان

شماره ردیف	آبادی	کد آبادی	نوع راه آبادی (کد)	فعالیت کشاورزی						
				زراعت	باغداری	دامداری و دامپروری	پرورش طیور	پرورش کرم ابریشم	پرورش زنبوکسل	پرورش ماهی
۱	۲	۳	۴	۵	۶	۷	۸	۹	۱۰	۱۱
۱۹	خلیل آباد	۰۰۰۲۹۵	۴							
۲۰	خور زانم	۰۰۰۲۹۶	۲							
۲۱	دره درزان	۰۰۰۲۹۸	۲	*						
۲۲	دشت پاشین	۰۰۰۲۹۹	۲	*						
۲۳	دوقز آباد	۰۰۰۳۰۰	۲	*						
۲۴	دولت آباد	۰۰۰۳۰۱	۲	*						
۲۵	رجب خان بیات	۰۰۰۳۰۴	۱	*	*					
۲۶	رسول آباد	۰۰۰۳۰۵	۲	*	*					
۲۷	زر اعیانداران ارک	۰۰۰۳۰۸	۱	*	*	*				
۲۸	سردخانه ارک	۰۰۰۳۱۱	۱	*	*					
۲۹	سنگ چوب	۰۰۰۳۱۲	۲	*	*					
۳۰	شرکت تولیدی برق	۰۰۰۳۲۰	۱	*	*					
۳۱	شرکت حاج غلامرضا نجفی	۰۰۰۳۲۷	۶	*	*	*				
۳۲	شرکت زراعی ازادگان	۰۰۰۳۲۱	۲	*	*	*				
۳۳	شرکت زراعی قائم	۰۰۰۳۲۲	۲	*	*	*				
۳۴	شرکت صنایع	۰۰۰۳۲۳	۱	*	*	*				
۳۵	شیرخون	۰۰۰۳۱۹	۲	*	*	*				
۳۶	عزیز آباد	۰۰۰۳۲۹	۲	*	*	*				
۳۷	قلعه شیروان	۰۰۰۳۲۲	۱	*	*	*				
۳۸	قوچک	۰۰۰۳۲۸	۲	*	*	*				
۳۹	کرک	۰۰۰۳۴۱	۱	*	*	*				
۴۰	کنکان	۰۰۰۳۴۴	۲	*	*	*				
۴۱	کهریز نو	۰۰۰۳۴۶	۲	*	*	*				
۴۲	گنداب	۰۰۰۳۴۸	۱	*	*	*				
۴۳	محمد آباد	۰۰۰۳۵۴	۱	*	*	*				
۴۴	محمد آباد	۰۰۰۳۵۵	۴							
۴۵	مرتع سبک	۰۰۰۳۵۷	۲							
۴۶	مزرعه چشمه علی	۰۰۰۳۵۸	۲							
۴۷	مزرعه دشت جو	۰۰۰۳۵۹	۱	*	*	*				
۴۸	مزرعه رودبار اندو	۰۰۰۳۶۰	۲	*	*	*				
۴۹	مزرعه رودبار انیک	۰۰۰۳۶۱	۲	*	*	*				
۵۰	مزرعه فدک	۰۰۰۳۶۲	۱	*	*	*				
۵۱	مزرعه فروتن	۰۰۰۳۶۲	۲	*	*	*				
۵۲	مزرعه نادری	۰۰۰۳۶۴	۲	*	*	*				
۵۳	مزرعه شور	۰۰۰۳۶۵	۲	*	*	*				
۵۴	موتور علی محمدی	۰۰۰۳۶۷	۲	*	*	*				
۵۵	میانجان	۰۰۰۳۶۸	۲	*	*	*				
۵۶	نوکلن علی	۰۰۰۳۷۲	۲	*	*	*				
۵۷	نوکلن علیا	۰۰۰۳۷۳	۴	*	*	*				
۵۸	همهستان	۰۰۰۳۷۴	۴	*	*	*				
	بخش و قه									
	دهستان سزچلو									
۱	سزچرد	۰۰۰۵۲۰	۴	*	*	*				
۲	تقی بیات	۰۰۰۵۲۲	۲	*	*	*				

کد نوع راه آبادی: ۱، جاده اسفالت؛ ۲، جاده شوسه؛ ۳، جاده خاکی؛ ۴، مالرو؛ ۵، سایر (اینجا راه آهن، جاده آبی، ۵، نامشخص)

نوع راه و فعالیت کشاورزی آبادیهای خالی از سکنه شهرستان اراک

شماره ردیف	آبادی	کد آبادی	نوع راه آبادی (کد)	فعالیت کشاورزی						
				زراعت	باغداری	دامداری و دامپروری	پرورش طیور	پرورش کرم ابریشم	پرورش زنبورسل	پرورش بومی
۱)	۲	۳	۴	۵	۶	۷	۸	۹	۱۰	۱۱
۲	حسین آباد ششمیه	۰۰۰۵۲۸	۲	*						
۳	حکیم آباد	۰۰۰۵۲۹	۲							
۴	مزرعه انار	۰۰۰۵۵۴	۲							
۵	مزرعه عباسی آباد	۰۰۰۵۵۵	۲							
۶	ششمیه	۰۰۰۵۵۷	۲	*						
دهستان غرا										
۱	ساری محمد	۰۰۰۶۵۲	۴							
۲	سعد آباد	۰۰۰۶۵۳	۲	*						
۳	قره تپه	۰۰۰۶۷۴	۲	*						
۴	قشلاق الله یار	۰۰۰۶۷۶	۲	*						
۵	قشلاق دیناری	۰۰۰۶۷۷	۲	*						
۶	قلعه اسعد آباد	۰۰۰۶۸۵	۲	*						
۷	متوچهر شکر ائی	۰۰۰۷۱۰	۲	*						
۸	موتور ایحصار	۰۰۰۷۱۱	۲	*						
دهستان ونس عاشقو										
۱	ایرنگ	۰۰۰۸۴۱	۲							
۲	امامزاده رضوان	۰۰۰۸۲۹	۲							
۳	جلیل آباد	۰۰۰۸۴۴	۲	*						
۴	دامداری	۰۰۰۸۴۹	۲	*						
۵	سید آباد	۰۰۰۸۵۲	۲	*						
۶	کشته آباد	۰۰۰۸۶۱	۲	*						
سایر نقاط ۲										

کد نوع راه آبادی: ۱ جاده اسفالت، ۲ جاده شوسه، ۳ جاده خاکی، ۴ مارو، ۵ سایر (ایستگاه راه آهن یا راه آبی)، ۵، نامشخص ۶