

۹۱۵/۵۰۰۳
۲۴۳۲
۱۴۱۵
۱۵۰۵
۲

بسمه تعالی

پیشگفتار

سرشماری عمومی نفوس و مسکن در ایران به موجب قانون، هر ۱۰ سال یکبار توسط مرکز آمار ایران انجام می‌شود. تاکنون چهار سرشماری عمومی نفوس و مسکن در سالهای ۱۳۳۵، ۱۳۴۵، ۱۳۵۵ و ۱۳۶۵ به مرحله اجرا درآمده است. نخستین سرشماری، توسط اداره کل آمار عمومی، و سرشماریهای بعدی، توسط مرکز آمار ایران انجام گرفته است. سرشماری سال ۱۳۶۵، اولین سرشماری در نظام جمهوری اسلامی ایران است که علی‌رغم جنگ تحمیلی، محاصره اقتصادی و مزیقه‌های ناشی از هر یک، به حول و قوه الهی مطابق برنامه پیش‌بینی شده به نحو مطلوب به انجام رسید. سرشماری عمومی نفوس و مسکن، مناسبترین ابزار برنامه‌ریزیهای توسعه اجتماعی، اقتصادی و فرهنگی در کشور است که با ارائه آمار و اطلاعات درست، رهنمودهای لازم برای رسیدن به اهداف برنامه‌ریزیهای کوتاه‌مدت، میان‌مدت و بلندمدت را در اختیار سیاست‌گذاران، مسئولان و برنامه‌ریزان کشور قرار می‌دهد.

وسعت و عظمت کار سرشماری، مرکز آمار ایران را بر آن داشت که از نیمه دوم سال ۱۳۶۱ با برنامه‌ریزیهای دقیق، فعالیت مستمر و پیگیری را برای تهیه مقدمات سرشماری عمومی نفوس و مسکن آغاز کند. اولین قدم در این زمینه، شناخت نیازهای اساسی دستگاه‌های مسئول کشور بود که بر آن اساس، طرح مقدماتی سرشماری تهیه شد و به طور آزمایشی در مناطق شهری و روستایی سه شهرستان آستانه اشرفیه از استان گیلان، سراوان از استان سیستان و بلوچستان و شادگان از استان خوزستان و نیز در چند حوزه نمونه در هر یک از استانهای دیگر به مرحله اجرا درآمد. با استفاده از نتایج حاصل از آزمایش سرشماری، پرسشنامه‌ها، فرمها و دستورالعملهای فنی و اجرایی مورد تجدید نظر قرار گرفت و بر آن اساس، طرح نهایی سرشماری تهیه و آماده اجرا شد. عملیات اجرایی سرشماری به طور همزمان در تمام نقاط کشور از تاریخ ۱۶ تا ۳۰ مهرماه سال ۱۳۶۵ انجام شد. در این مرحله، سازمان برنامه و بودجه استانها، مراکز تربیت معلم و سایر سازمانها و موسسات دولتی و همچنین نهادهای انقلاب اسلامی، همکاریهای ارزنده‌ای با مرکز آمار ایران داشتند و مردم فداکار ایران نیز با همیاری و مساعدت خود، امکان اجرای موفقیت آمیز سرشماری را فراهم آوردند.

پرسشنامه‌هایی که در جریان اجرای سرشماری تکمیل شده است، حجم عظیمی از اطلاعات آماری را در بر دارد که در جداول متعدد، برای هر یک از سطوح جغرافیایی، قابل استخراج و ارائه است. برخی از این اطلاعات در قالب نشریات نتایج سرشماری ارائه می‌شود و سایر اطلاعات در صورت نیاز و برحسب مورد، در اختیار استفاده‌کنندگان قرار خواهد گرفت.

۲۷
۱

فرهنگ آبادیهای شهرستان ، یکی از مجموعه نشریات نتایج سرشماری عمومی نفوس و مسکن است که در ۱۹۵ جلد برای ۱۹۵ شهرستان (بر اساس تقسیمات کشوری در زمان سرشماری) منتشر می شود . در هر یک از این نشریات ، ۳۹ خصوصیت عمده جمعیتی ، اجتماعی ، اقتصادی و فرهنگی برای هر یک از آبادیهای دارای سکنه و نیز جدولی در مورد آبادیهای خالی از سکنه شهرستان به تفکیک بخش و دهستان ارائه شده است . همچنین این نشریات شامل نقشه کشور (که نشان دهنده موقعیت شهرستان در داخل استان است) ، نقشه شهرستان (به تفکیک بخش و دهستان ، و موقعیت مراکز بخش ، نقاط شهری و آبادیهای دارای ۲۰۰۰ نفر جمعیت و بیشتر) و نقشه های مربوط به بخش یا بخشهای شهرستان (به تفکیک دهستان و آبادیهای دارای ۲۰ خانوار و بیشتر) است .

لازم به یادآوری است ، نقشه شهرستانها که موقعیت کلیه آبادیها (دارای سکنه و خالی از سکنه) روی آن مشخص شده ، در مرکز آمار ایران موجود و قابل ارائه به استفاده کنندگان است .

امید است این مجموعه از نشریات نتایج سرشماری بتواند اطلاعات لازم برای شناخت اوضاع اجتماعی و اقتصادی آبادیهای کشور را در اختیار تصمیم گیران ، برنامه ریزان و پژوهشگران قرار دهد .

مرکز آمار ایران

فهرست مندرجات فرهنگ آبادیهای شهرستان محلات

<u>عنوان</u>	<u>صفحه</u>
تعاریف و مفاهیم مورد استفاده در سرشماری عمومی نفوس و مسکن سال ۱۳۶۵ (ویژه فرهنگ آبادیها)	
جمعیت (جامعه مورد سرشماری)	یک
خانوار	یک
اقامتگاه معمولی	دو
شهر (نقطه شهری)	دو
آبادی (نقطه روستایی)	دو
جمعیت ساکن در نقاط شهری	دو
جمعیت ساکن در نقاط روستایی	دو
سن	دو
مهاجران وارد شده	دو
محل تولد	دو
باسواد	دو
کار	سه
وضع فعالیت در ۷ روز گذشته	سه
مفاهیم به کار رفته در این نشریه	
نسبت جنسی	چهار
گروههای عمده سنی	چهار
نسبت باسوادی	چهار
ویژگیهای عمده نقاط روستایی شهرستان	
جمعیت	۱
خانوار	۲
مهاجرت	۳
سواد	۴
وضع فعالیت	۵
نقشه تقسیمات کشوری جمهوری اسلامی ایران به تفکیک استان : ۱۳۶۵	۷
نقشه شهرستان به تفکیک بخش و دهستان	۸

- ۹ نقشه روستایی بخش مرکزی شهرستان محلات از استان مرکزی
- ۱۰ خصوصیات اجتماعی - اقتصادی آبادیهای دارای سکنه شهرستان محلات
- ۱۴ نوع راه و فعالیت کشاورزی آبادیهای خالی از سکنه شهرستان محلات

پیوستهها

فرم ۳- (پرسشنامه آبادی)

فهرست مجموعه نشریات فرهنگ آبادیهای کشور براساس نتایج سرشماری عمومی نفوس و مسکن سال ۱۳۶۵

تعاریف و مفاهیم مورد استفاده در سرشماری عمومی نفوس و مسکن سال ۱۳۶۵ (ویژه فرهنگ آبادیها)

جمعیت (جامعه مورد سرشماری)

اعضای همه خانوارهای معمولی ساکن و دستجمعی که اقامتگاه معمولی آنان در زمان سرشماری در ایران قرار دارد و نیز اعضای کلیه خانوارهای معمولی غیر ساکن کشور، جامعه مورد سرشماری را تشکیل می‌دهند. اعضای هیئتهای سیاسی و سفارتخانه‌های خارجی در ایران و افراد خانواده آنان جزو جامعه مورد سرشماری محسوب نمی‌شوند، اما ایرانیان عضو هیئتهای سیاسی و سفارتخانه‌های ایران در خارج از کشور و افراد خانواده آنان، جزو جامعه مورد سرشماری به حساب می‌آیند.

خانوار

خانوار از چند نفر تشکیل می‌شود که با هم در یک اقامتگاه زندگی می‌کنند، با یکدیگر هم‌خرج هستند و معمولاً "با هم غذا می‌خورند. فردی که به تنهایی زندگی می‌کند نیز، خانوار تلقی می‌شود. خانوار معمولی: خانوار با تعریف فوق، اکثر افراد کشور را در بر می‌گیرد و به همین دلیل این‌گونه خانوارها، "خانوار معمولی" نیز نامیده می‌شود.

خانوار معمولی ساکن: خانواری که در اقامتگاه ثابت سکونت دارد، "خانوار معمولی ساکن" نامیده می‌شود.

خانوار معمولی غیر ساکن: خانواری که در زمان سرشماری در اقامتگاه ثابتی سکونت ندارد، "خانوار معمولی غیر ساکن" نامیده می‌شود. این دسته از خانوارها شامل سه گروه زیر است:

۱- خانوارهایی که در زمان سرشماری در کوچ به سر می‌برند و یا در خارج شهرها و آبادیها در زیر چادر زندگی می‌کنند.

۲- خانوارهایی که در محل زندگی ثابتی زندگی نمی‌کنند و به‌طور مداوم محل زندگی خود را تغییر می‌دهند، مانند کولیها.

۳- خانوارهایی که محل زندگی مشخص ندارند و شبها معمولاً "در پارکها، خرابه‌ها، زیرپلها و... بیتوته می‌کنند.

خانوار دستجمعی: مجموعه افرادی که به دلیل داشتن هدف یا ویژگیهای مشترک مانند تحصیل، بیماری روانی و... با هم در یک موسسه از قبیل خوابگاه دانشجویی، آسایشگاه روانی و... زندگی می‌کنند، یک خانوار دستجمعی به حساب می‌آیند. در این سرشماری، افرادی که در ندامتگاهها، بازداشتگاهها و مراکز مشابه نگهداری می‌شوند و نیز افرادی که در سربازخانهها، پادگانها، پاسگاهها، پایگاهها، یا اردوگاههای نظامی و انتظامی به‌طور جمعی به سر می‌برند و همچنین دانش‌آموزان و دانشجویان موسسات آموزشی نیروهای نظامی و انتظامی، به عنوان اعضای خانوار دستجمعی مورد سرشماری قرار نمی‌گیرند. این‌گونه افراد همراه با سایر اعضای خانوار معمولی خود سرشماری می‌شوند.

اقامتگاه معمولی

اقامتگاه معمولی خانوار، محلی است که خانوار در زمان سرشماری در آنجا زندگی می‌کند، مشروط بر اینکه اقامتگاه دیگری نداشته باشد. اقامتگاه معمولی خانواری که در زمان سرشماری بیش از یک اقامتگاه دارد، محلی است که بیشترین مدت سال را در آنجا به سر می‌برد.

شهر (نقطه شهری)

منظور از شهر، هر یک از نقاطی است که دارای شهرداری باشد.

آبادی (نقطه روستایی)

آبادی به مجموعه یک یا چند مکان و اراضی به هم پیوسته (اعم از کشاورزی و غیرکشاورزی) گفته می‌شود که خارج از محدوده شهرها واقع شده و دارای محدوده ثابتی یا عرثی مستقل باشد. اگر آبادی در زمان سرشماری، محل سکونت خانوار یا خانوارهایی باشد، " دارای سکنه " و در غیر این صورت، " خالی از سکنه " تلقی می‌شود.

جمعیت ساکن در نقاط شهری

منظور از جمعیت ساکن در نقاط شهری در هر یک از محدوده‌های بخش، شهرستان، استان یا کشور، جمعیت کلیه شهرهایی است که در همان محدوده قرار دارد و جمعیت هر شهر عبارت است از مجموع تعداد اعضای همه خانوارهای معمولی ساکن و دستجمعی که اقامتگاه معمولی آنها در زمان سرشماری در آن شهر واقع است.

جمعیت ساکن در نقاط روستایی

منظور از جمعیت ساکن در نقاط روستایی در هر یک از محدوده‌های دهستان، بخش، شهرستان، استان یا کشور، جمعیت کلیه آبادیهایی است که در همان محدوده قرار دارد و جمعیت هر آبادی عبارت است از مجموع تعداد اعضای همه خانوارهای معمولی ساکن و دستجمعی که اقامتگاه معمولی آنها در زمان سرشماری در آن آبادی واقع است.

سن

منظور از سن، تعداد سالهای کاملی است که از زمان تولد فرد گذشته است.

مهاجران وارد شده

در هر شهر یا آبادی، آن دسته از اعضای خانوارهای معمولی ساکن و دستجمعی که متولد آنجا نباشند، مهاجر شناخته می‌شوند.

محل تولد

منظور از محل تولد، آبادی یا شهری است که در زمان تولد فرد، اقامتگاه معمولی مادر او بوده است.

باسواد

کسانی که می‌توانند به فارسی یا هر زبان دیگری متن ساده‌ای را بخوانند و بنویسند، خواه مدرک رسمی داشته یا نداشته باشند، باسواد تلقی می‌شوند. همه محصلان از جمله نوآموزان سال اول ابتدایی و سوادآموزان نهضت سوادآموزی نیز باسواد به حساب می‌آیند.

کار، هر فعالیت فکری یا بدنی است که قانوناً "مجاز باشد و به منظور کسب درآمد (نقدی، غیرنقدی) صورت گیرد .

وضع فعالیت در ۷ روز گذشته

- در این سرشماری، وضع فعالیت افراد در ۷ روز پیش از مراجعه مامور سرشماری مورد نظر است. هر یک از افراد از این نظر و با توجه به تعریف کار، در یکی از گروههای زیر قرار می‌گیرند:
- شاغل: افراد زیر شاغل به حساب می‌آیند:
- کسانی که دارای شغلی هستند، اعم از اینکه در ۷ روز پیش از مراجعه مامور سرشماری کار کرده و یا به عللی از قبیل مرخصی، بیماری، تعطیل موقت محل کار و... کار نکرده‌اند و پس از رفع علت به کار خود ادامه خواهند داد.
 - کسانی که شغل مستمر نداشته ولی در ۷ روز پیش از مراجعه مامور سرشماری، حداقل دو روز کار کرده‌اند.
 - کسانی که تحت عنوان کارآموز در ۷ روز پیش از مراجعه مامور سرشماری به کار اشتغال داشته‌اند.
 - کسانی که دارای شغلی هستند، ولی در ۷ روز پیش از مراجعه مامور سرشماری به اقتضای فصل و ماهیت فصلی کار خود، کار نکرده‌اند (بیکاران فصلی)، مشروط بر آنکه در جستجوی کار دیگری هم نباشند.
 - افرادی که به انجام خدمت وظیفه عمومی مشغول هستند.
 - کسانی که در حال گذراندن دوره‌های آموزشی در دانشکده‌ها و آموزشگاههای مربوط به نیروهای نظامی و انتظامی هستند.
- بیکار (جویای کار): کسانی که شاغل به حساب نمی‌آیند و در ۷ روز پیش از مراجعه مامور سرشماری در جستجوی کار بوده‌اند، بیکار (جویای کار) تلقی می‌شوند.
- محصل: کسانی که شاغل، بیکار (جویای کار) محسوب نمی‌شوند و در ۷ روز پیش از مراجعه مامور سرشماری در حال تحصیل بوده‌اند، محصل به حساب می‌آیند.
- خانه‌دار: خانه‌دار به کسانی گفته می‌شود که شاغل، بیکار (جویای کار) و محصل به حساب نمی‌آیند و بنا بر اظهار پاسخگو، در ۷ روز پیش از مراجعه مامور سرشماری به خانهداری مشغول بوده‌اند.
- دارای درآمد بدون کار: کسانی که شاغل، بیکار (جویای کار) محصل و خانه‌دار محسوب نمی‌شوند و درآمدهای مستمری مانند حقوق بازنشستگی، حقوق وظیفه، درآمد املاک و مستغلات، سود سهام و... دارند، دارای درآمد بدون کار محسوب می‌شوند.
- سایر: کسانی که از نظر وضع فعالیت در ۷ روز پیش از مراجعه مامور سرشماری، در هیچ یک از گروههای بالا قابل طبقه‌بندی نیستند، در گروه سایر قرار می‌گیرند.

مفاهیم به کار رفته در این نشریه

نسبت جنسی

نسبت تعداد مردان به زنان یا زنان به مردان ، نسبت جنسی نامیده می‌شود . معمولاً " در این مورد نسبت تعداد مردان به زنان را محاسبه می‌کنند و به صورت درصد ارائه می‌دهند . یعنی اگر M تعداد مردان و F تعداد زنان در یک منطقه جغرافیایی باشد ، نسبت جنسی در آن منطقه عبارت خواهد بود از :

$$\text{نسبت جنسی} = \frac{M}{F} \times 100$$

گروههای عمده سنی

در مجموعه نشریات نتایج سرشماری عمومی نفوس و مسکن سال ۱۳۶۵ ، علاوه بر سنین منفرد و گروههای سنی منظم (۵ ساله و ۱۰ ساله) ، طبقبندی سنی دیگری نیز برای جمعیت در نظر گرفته شده است که هر طبقه آن ، یک گروه عمده سنی نامیده می‌شود و عبارت است از :

افراد ۱ - ۵ ساله : نوباوگان

افراد ۶ - ۱۰ ساله : کودکان

افراد ۱۱ - ۱۴ ساله : نوجوانان

افراد ۱۵ - ۲۴ ساله : جوانان

افراد ۲۵ - ۶۴ ساله : میانسالان

افراد ۶۵ ساله و بیشتر : بزرگسالان

افرادی که سن آنان معلوم نبوده و یا امکان انتساب آنان به یکی از گروههای سنی وجود نداشته است ، در گروه " سن نامشخص " منظور شده است .

نسبت باسوادی

این نسبت در هر جامعه از تقسیم تعداد افراد با سواد در یک سن یا گروه سنی معین به جمعیت آن سن یا گروه سنی به دست می‌آید و معمولاً " به صورت " درصد " بیان می‌شود .

ویزگیهای عمده نقاط روستایی شهرستان محلات

محلات یکی از شهرستانهای استان مرکزی است که در جنوب این استان واقع شده و مرکز آن شهر محلات است . این شهرستان دارای ۲ شهر محلات و نیمور است . همچنین شهرستان محلات به ۱ بخش شامل ۳ دهستان تقسیم شده و متشکل از ۷۳ آبادی دارای سکنه و ۱۸۸ آبادی خالی از سکنه است .

جمعیت

در سرشماری عمومی نفوس و مسکن مهرماه ۱۳۶۵ ، شهرستان محلات دارای ۴۱۸۶۸ نفر جمعیت بوده است . از این تعداد ، ۲۸۶۴۳ نفر ساکن در نقاط شهری و ۱۳۲۲۵ نفر ساکن در نقاط روستایی بودماند .

جدول ۱- تعداد آبادیهای دارای سکنه شهرستان بر حسب بخش ، به تفکیک طبقات جمعیتی

بخش	جمع	۱ تا ۲۴ نفر	۲۵ تا ۴۹ نفر	۵۰ تا ۹۹ نفر	۱۰۰ تا ۲۴۹ نفر	۲۵۰ تا ۴۹۹ نفر	۵۰۰ تا ۹۹۹ نفر	۱۰۰۰ تا ۲۴۹۹ نفر	۲۵۰۰ تا ۴۹۹۹ نفر	۵۰۰۰ نفر و بیشتر
شهرستان محلات	۷۲	۲۲	۱۰	۵	۱۰	۶	۵	۴	۰	۰
مرکزی	۷۲	۲۲	۱۰	۵	۱۰	۶	۵	۴	۰	۰

از جمعیت نقاط روستایی این شهرستان ، ۶۷۱۹ نفر را مردان و ۶۵۰۶ نفر را زنان تشکیل می‌دادماند . نسبت جنسی در این جمعیت نشان می‌دهد که در مقابل هر ۱۰۰ نفر زن ، ۱۰۳ نفر مرد وجود دارد . این نسبت در بین اطفال کمتر از یکساله ۹۷ و در بین افراد ۶۵ ساله و بیشتر ۱۱۲ است . پایینترین نسبت جنسی به گروه سنی میانسالان (۲۵ - ۶۴ ساله) و بالاترین نسبت ، به گروه سنی جوانان (۱۵ - ۲۴ ساله) تعلق دارد .

جدول ۲- جمعیت نقاط روستایی شهرستان بر حسب بخش و گروه‌های عمده‌نشی، تفکیک جنس

نسبت جنسی	زن	مرد	مرد و زن		گروه‌های عمده‌نشی
			درصد	تعداد	
۱۰۳	۶۵۰۶	۶۷۱۹	۱۰۰/۰۰	۱۲۲۲۵	شهرستان محلات
۹۷	۱۸۹	۱۸۲	۲/۸۱	۳۷۲	اطفال / کمتر از یکساله /
۱۰۴	۱۰۳۳	۱۰۷۸	۱۵/۹۶	۲۱۱۱	نوباوگان / ۱-۵ ساله /
۱۰۴	۸۲۱	۸۵۴	۱۲/۶۷	۱۶۷۵	کودکان / ۶-۱۰ ساله /
۱۰۵	۶۴۶	۶۷۶	۱۰/۰۰	۱۳۲۲	نوجوانان / ۱۱-۱۴ ساله /
۱۱۳	۱۳۲۸	۱۴۹۶	۲۱/۳۵	۲۸۲۴	جوانان / ۱۵-۲۴ ساله /
۹۶	۲۲۰۷	۲۱۱۳	۲۲/۶۷	۴۳۲۰	میانسالان / ۲۵-۶۴ ساله /
۱۱۲	۲۷۶	۳۱۰	۴/۴۳	۵۸۶	بزرگسالان / ۶۵ ساله و بیشتر /
*	۶	۹	۰/۱۱	۱۵	نامشخص
۱۰۳	۶۵۰۶	۶۷۱۹	۱۰۰/۰۰	۱۲۲۲۵	بخش مرکزی
۹۷	۱۸۹	۱۸۲	۲/۸۱	۳۷۲	اطفال / کمتر از یکساله /
۱۰۴	۱۰۳۳	۱۰۷۸	۱۵/۹۶	۲۱۱۱	نوباوگان / ۱-۵ ساله /
۱۰۴	۸۲۱	۸۵۴	۱۲/۶۷	۱۶۷۵	کودکان / ۶-۱۰ ساله /
۱۰۵	۶۴۶	۶۷۶	۱۰/۰۰	۱۳۲۲	نوجوانان / ۱۱-۱۴ ساله /
۱۱۳	۱۳۲۸	۱۴۹۶	۲۱/۳۵	۲۸۲۴	جوانان / ۱۵-۲۴ ساله /
۹۶	۲۲۰۷	۲۱۱۳	۲۲/۶۷	۴۳۲۰	میانسالان / ۲۵-۶۴ ساله /
۱۱۲	۲۷۶	۳۱۰	۴/۴۳	۵۸۶	بزرگسالان / ۶۵ ساله و بیشتر /
*	۶	۹	۰/۱۱	۱۵	نامشخص

* محاسبه مفهومی ندارد

در سرشماری مهرماه ۱۳۶۵، شهرستان محلات دارای ۹۶۸۲ خانوار بوده است. از این تعداد، ۶۷۳۵ خانوار ساکن در نقاط شهری و ۲۹۴۷ خانوار ساکن در نقاط روستایی بودند.

جدول ۳- تعداد آبادیهایی دارای سکنه شهرستان بر حسب بخش، به تفکیک گروه بندی تعداد خانوار

بخش	مجموع	۱ خانوار	۲ خانوار	۳ خانوار	۴ خانوار	۵ خانوار	۶ خانوار	۷ خانوار	۸ خانوار	۹ خانوار	۱۰ خانوار	بیشتر
شهرستان محلات	۷۳	۲۱	۱۱	۶	۱۰	۵	۵	۵	۴	۳	۲	۱
مرکزی	۷۳	۲۱	۱۱	۶	۱۰	۵	۵	۵	۴	۳	۲	۱

متوسط تعداد افراد در خانوارهای معمولی ساکن نقاط روستایی این شهرستان $\frac{۴}{۵}$ نفر است. بیشترین تعداد خانوار، مربوط به خانوارهای ۲ نفره و کمترین آن مربوط به خانوارهای ۱۰ نفره و بیشتر است.

جدول ۴- خانوارهای معمولی ساکن نقاط روستایی شهرستان بر حسب بخش، به تفکیک تعداد افراد در خانوار

بخش	مجموع	۱ نفر	۲ نفر	۳ نفر	۴ نفر	۵ نفر	۶ نفر	۷ نفر	۸ نفر	۹ نفر	۱۰ نفر	بیشتر
شهرستان محلات	۲۹۴۷	۲۷۰	۴۷۶	۴۱۷	۳۹۷	۴۰۰	۳۵۱	۲۷۷	۲۱۲	۸۵	۶۲	۶۲
بخش مرکزی	۲۹۴۷	۲۷۰	۴۷۶	۴۱۷	۳۹۷	۴۰۰	۳۵۱	۲۷۷	۲۱۲	۸۵	۶۲	۶۲

مهاجرت

در سرشماری عمومی نفوس و مسکن مهرماه ۱۳۶۵، $\frac{۹۰}{۵}$ درصد از جمعیت نقاط روستایی شهرستان محلات در همان آبادی کسبه در زمان سرشماری اقامت داشته‌اند متولد شده‌اند، مقایسه محل تولد افراد با محلی که در زمان سرشماری در آنجا اقامت داشته‌اند نشان می‌دهد که $\frac{۵}{۱۰}$ درصد جمعیت نقاط روستایی این شهرستان از آبادی به آبادی و $\frac{۲}{۸}$ درصد از شهر به آبادی، در طول زندگی‌شان مهاجرت کرده‌اند.

جدول ۵ جمعیت نقاط روستایی شهرستان بر حسب گروههای عمده شغلی، به تفکیک محل تولد

اطارنده	تولد درهای دیگر			تولد در آبادی محل اقامت	جمع	گروههای عمده شغلی
	خارج از کشور	شهر	آبادی			
۷۵	۱۴۶	۲۷۶	۶۶۲	۱۱۹۶۶	۱۳۲۲۵	شهرستان محلات
۲	۰	۰	۰	۲۶۹	۲۷۲	اطفال / کمتر از یکساله /
۲۵	۴	۲۷	۹	۲۰۳۶	۲۱۱۱	نوجوانان / ۱-۵ ساله /
۷	۱۳	۴۶	۱۲	۱۵۹۶	۱۶۷۵	کودکان / ۶-۱۰ ساله /
۱۱	۵	۲۸	۱۳	۱۲۵۵	۱۳۲۲	نوجوانان / ۱۱-۱۴ ساله /
۱۱	۶۴	۱۲۴	۱۲۸	۲۴۹۷	۲۸۲۴	جوانان / ۱۵-۲۴ ساله /
۱۶	۵۲	۱۱۴	۴۴۲	۳۶۹۶	۴۲۲۰	میانسالان / ۲۵-۶۴ ساله /
۲	۵	۱۶	۵۷	۵۰۶	۵۸۶	بزرگسالان / ۶۵ ساله و بیشتر /
۰	۳	۱	۰	۱۱	۱۵	نامشخص

سواد

در سرشماری همراه ۱۳۶۵ شهرستان محلات ، از ۱۰۷۲۲ نفر جمعیت ۶ ساله و بیشتر نقاط روستایی این شهرستان ، ۵۹/۳ درصد باسواد بوده اند . نسبت باسوادی در این جمعیت برای مردان ، ۶۹/۵ درصد و برای زنان ، ۴۸/۷ درصد بوده است . این نسبت برای افراد لازمالتعلیم (۶- ۱۴ ساله) ، ۹۳/۰ درصد و برای افراد ۱۵ ساله و بیشتر ، ۴۶/۲ درصد بوده است .

جدول ۶- درصد باسوادان بی سوادان و جمعیت ۶ ساله و بیشتر نقاط روستایی شهرستان بر حسب جنس و گروههای عمده شغلی به تفکیک جنس

اطارنده	بی سواد		باسواد		جمع	گروههای عمده شغلی
	زن	مرد	زن	مرد		
۰/۲۲	۵۱/۰۸	۳۰/۲۹	۴۸/۶۸	۶۹/۵۱	۱۰۰/۰۰	شهرستان محلات
۰/۷۸	۹/۲۶	۲/۸۶	۸۹/۸۹	۹۵/۴۳	۱۰۰/۰۰	کودکان / ۶-۱۰ ساله /
۰/۰۸	۹/۴۴	۳/۸۵	۹۰/۵۶	۹۶/۰۱	۱۰۰/۰۰	نوجوانان / ۱۱-۱۴ ساله /
۰/۱۱	۳۱/۲۳	۱۵/۱۱	۶۸/۵۲	۸۴/۸۳	۱۰۰/۰۰	جوانان / ۱۵-۲۴ ساله /
۰/۰۹	۸۵/۰۵	۵۲/۲۹	۱۴/۹۱	۴۷/۴۷	۱۰۰/۰۰	میانسالان / ۲۵-۶۴ ساله /
۰/۵۱	۹۷/۱۰	۸۳/۵۵	۱/۸۱	۱۶/۴۵	۱۰۰/۰۰	بزرگسالان / ۶۵ ساله و بیشتر /

جدول ۶- درمیان سوادان بی سوادان در جمعیت ۱۰ ساله بیشتر نقاط روستایی شهرستان بر حسب جنس و گروه های سنی (دنباله)

انگاره شده	بی سواد		با سواد		جمع	گروه های سنی
	زن	مرد	زن	مرد		
۰/۲۲	۵۱/۰۸	۳۰/۲۹	۴۸/۶۸	۶۶/۵۱	۱۰۰/۰۰	بخش مرکزی
۰/۷۸	۹/۲۶	۳/۸۶	۸۹/۸۹	۹۵/۴۳	۱۰۰/۰۰	کودکان ۶-۱۰ ساله /
۰/۰۸	۹/۴۴	۲/۸۵	۹۰/۵۶	۹۶/۰۱	۱۰۰/۰۰	نوجوانان ۱۱-۱۴ ساله /
۰/۱۱	۳۱/۲۳	۱۵/۱۱	۶۸/۵۲	۸۴/۸۳	۱۰۰/۰۰	جوانان ۱۵-۲۴ ساله /
۰/۰۹	۸۵/۰۵	۵۲/۳۹	۱۴/۹۱	۴۷/۴۷	۱۰۰/۰۰	میان سالان ۲۵-۶۴ ساله /
۰/۵۱	۹۷/۱۰	۸۳/۵۵	۱/۸۱	۱۶/۴۵	۱۰۰/۰۰	بزرگسالان ۶۵ ساله و بیشتر /

وضع فعالیت

در سرشماری مهرماه ۱۳۶۵ / ۳۸/۸ درصد جمعیت ۱۰ ساله و بیشتر نقاط روستایی شهرستان محلات را افراد شاغل و بیکار (جویای کار) تشکیل می دادند. نسبت افراد شاغل به جمعیت ۱۰ ساله و بیشتر در نقاط روستایی این شهرستان، ۳۴/۷ درصد بوده است. این نسبت برای مردان، ۶۳/۳ درصد و برای زنان، ۵/۰ درصد بوده است.

جدول ۷- جمعیت ۱۰ ساله و بیشتر نقاط روستایی شهرستان بر حسب جنس و وضع فعالیت، بنگاریک جنس

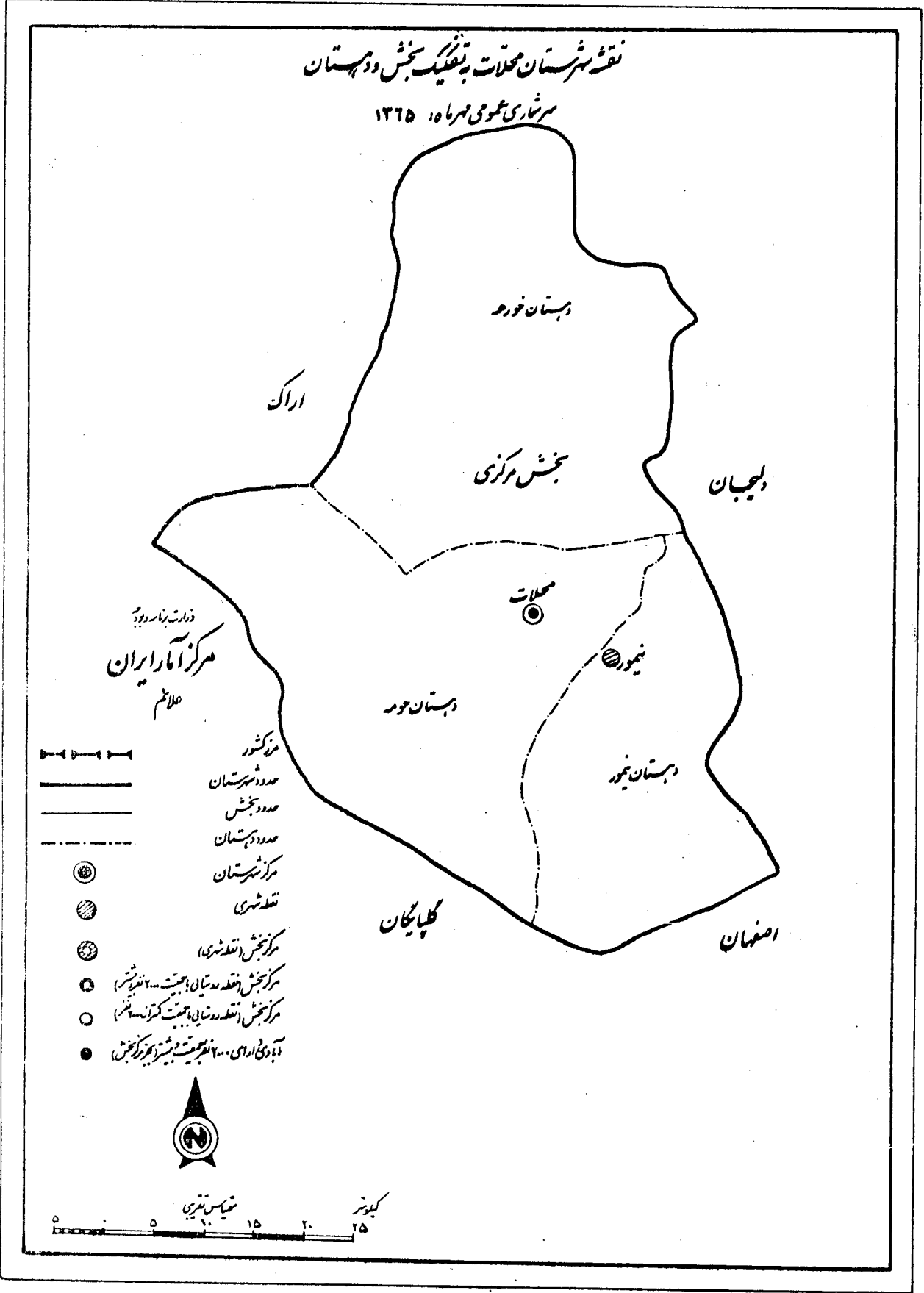
وضع فعالیت	مردان		مرد		زن	
	تعداد	درصد	تعداد	درصد	تعداد	درصد
شهرستان محلات	۹۳۷۶	۱۰۰/۰۰	۴۷۷۵	۱۰۰/۰۰	۴۶۰۱	۱۰۰/۰۰
شاغل	۳۲۵۱	۳۴/۶۷	۳۰۲۳	۶۳/۲۱	۲۲۸	۴/۹۶
بیکار / جویای کار /	۲۸۵	۴/۱۱	۳۵۹	۷/۵۲	۲۶	۰/۵۷
محل	۱۵۹۲	۱۶/۹۸	۱۰۷۴	۲۲/۴۹	۵۱۸	۱۱/۲۶
خانه دار	۲۴۳۲	۳۶/۶۰	۱۱	۰/۲۳	۲۴۲۱	۷۴/۳۵
دارای درآمد بدون کار	۱۵۸	۱/۶۹	۱۰۴	۲/۱۸	۵۴	۱/۱۷
سایر	۵۲۶	۵/۶۱	۱۹۲	۴/۱۳	۳۲۹	۷/۱۵
انگاره شده	۳۲	۰/۳۴	۷	۰/۱۵	۲۵	۰/۵۴

جدول ۷- جمعیت ۱۰ ساله و بیشتر نقاط روستایی شهرستان جرجان بخش دوضع فعالیت، تفکیک جنس (دنباله)

وضع فعالیت	مرد		مرد زن		زن	
	تعداد	درصد	تعداد	درصد	تعداد	درصد
مخفی مرکزی	۹۳۷۶	۱۰۰/۰۰	۴۷۷۵	۱۰۰/۰۰	۴۶۰۱	۱۰۰/۰۰
شاغل	۳۲۵۱	۳۴/۶۷	۳۰۲۳	۶۳/۳۱	۲۲۸	۴/۹۶
بیکار / جویای کار /	۳۸۵	۴/۱۱	۳۵۹	۷/۵۲	۲۶	۰/۵۷
محصل	۱۵۹۲	۱۶/۹۸	۱۰۷۴	۲۲/۴۹	۵۱۸	۱۱/۲۶
خانه دار	۳۴۳۲	۳۶/۶۰	۱۱	۰/۲۳	۳۴۲۱	۷۴/۳۵
دارای درآمد بدون کار	۱۵۸	۱/۶۹	۱۰۴	۲/۱۸	۵۴	۱/۱۷
سایر	۵۲۶	۵/۶۱	۱۹۷	۴/۱۳	۳۲۹	۷/۱۵
اظهار نشده	۳۲	۰/۳۴	۷	۰/۱۵	۲۵	۰/۵۴

نقشه شهرستان محلات به تفکیک بخش و دهستان

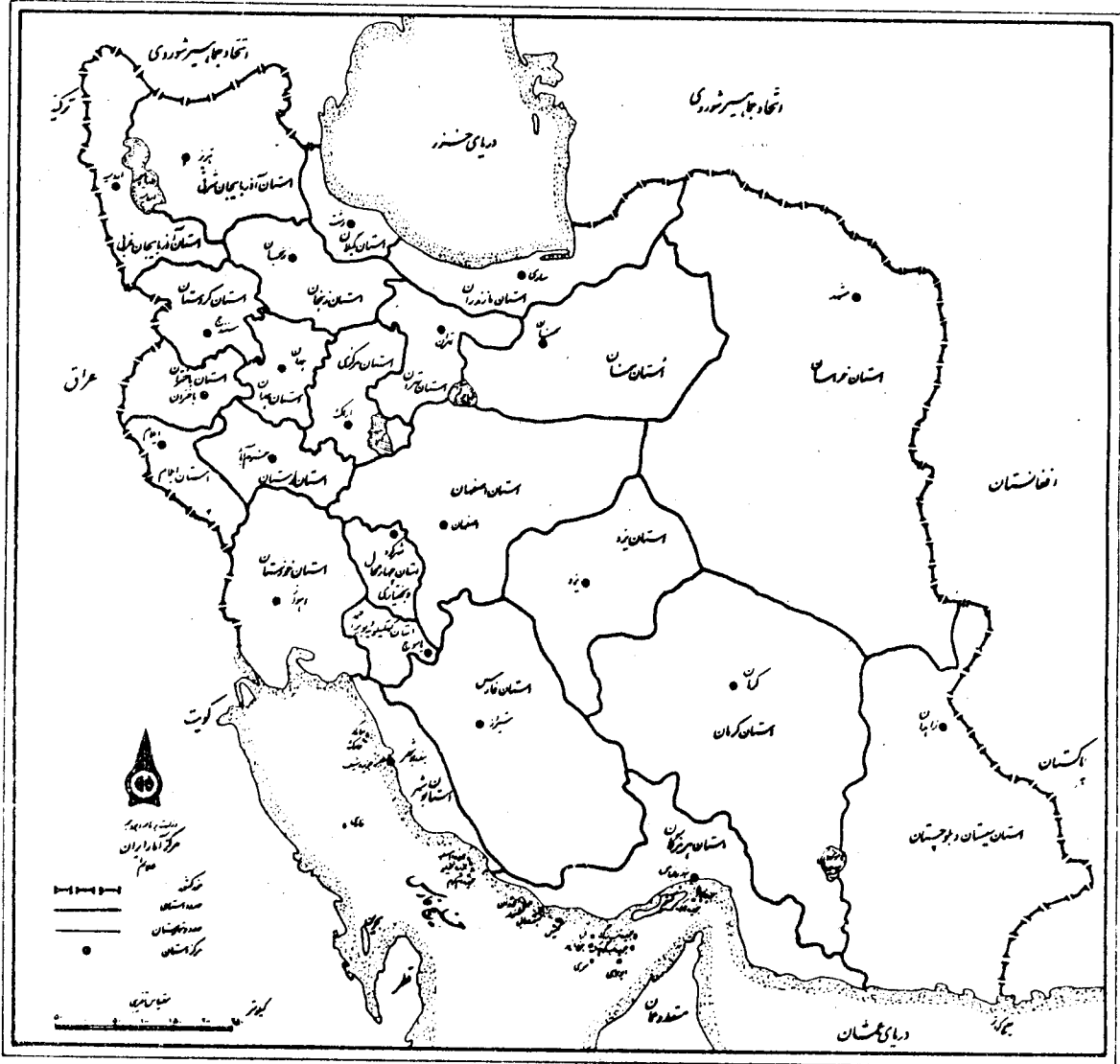
سرشماری عمومی همراه ۱۳۶۵



وزارت بهادر و پوز
مركز آمار ايران
علامه

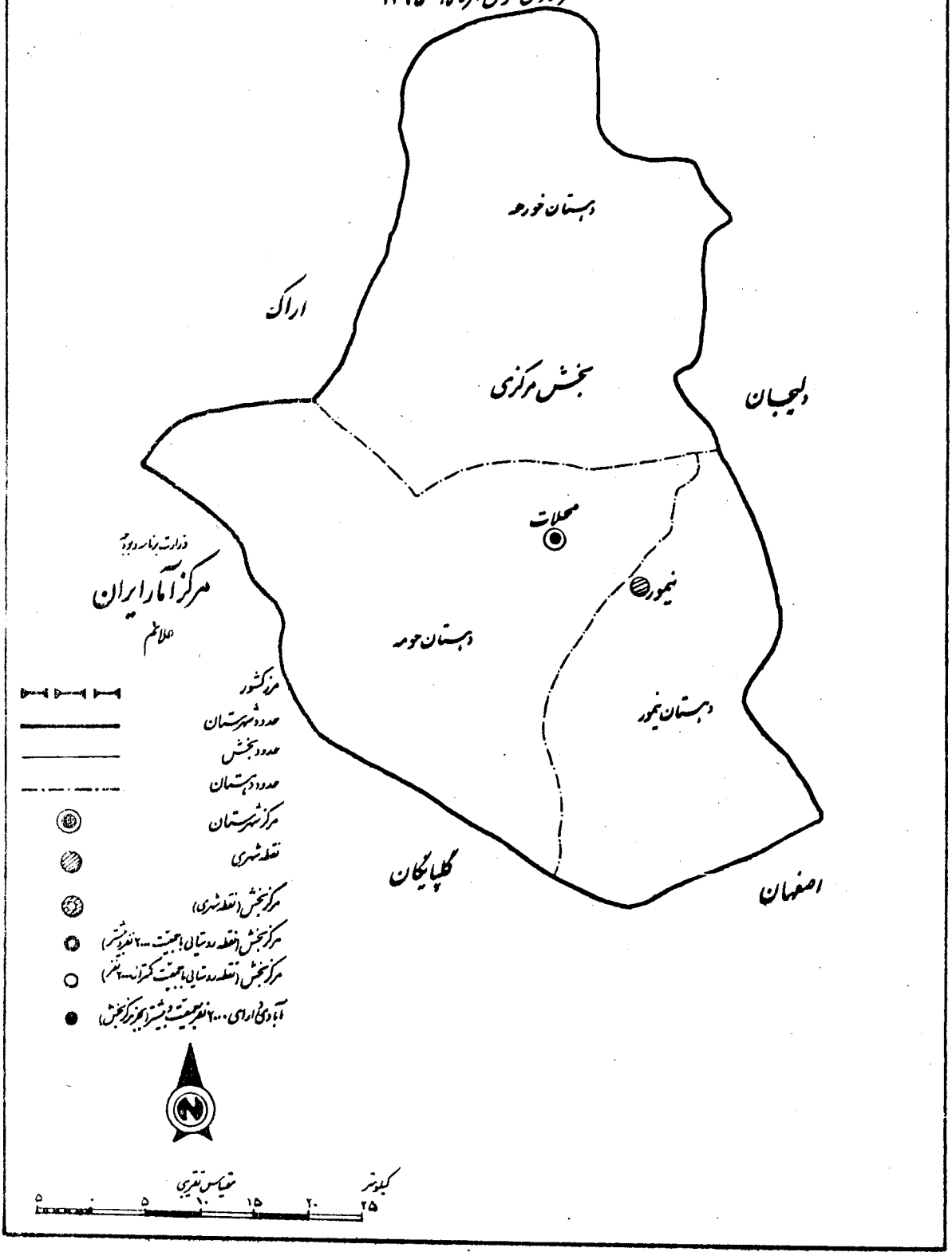
- مرکز کشور
- حدود شهرستان
- حدود بخش
- حدود دهستان
- مرکز شهرستان
- نقطه شهری
- مرکز بخش (نقطه شهری)
- مرکز بخش (نقطه دولتی با جمعیت ۱۰۰۰ نفر)
- مرکز بخش (نقطه دولتی با جمعیت کمتر از ۱۰۰۰ نفر)
- آبادی ارادی با جمعیت بیشتر از ۱۰۰ نفر

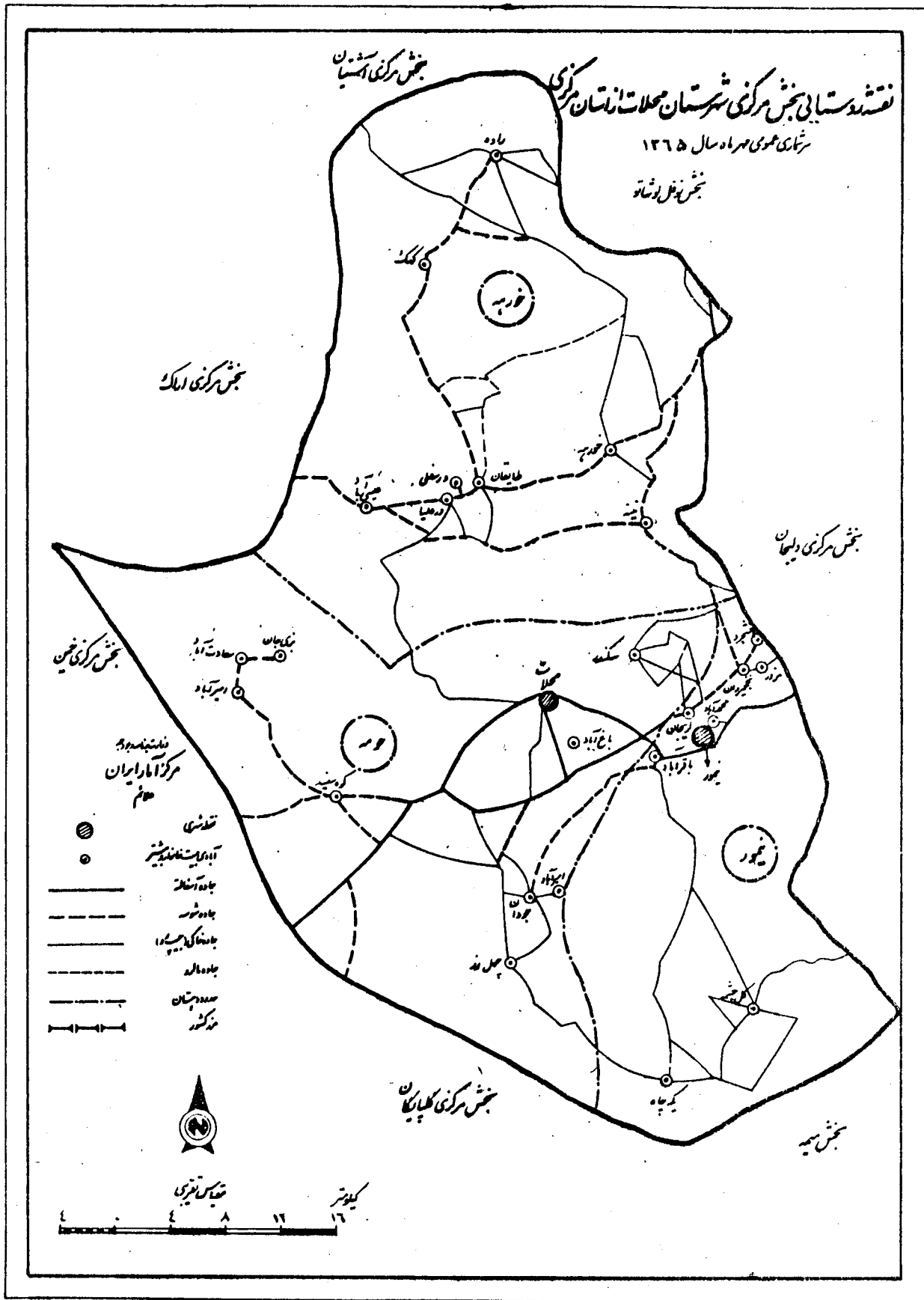
تقسیمات کشوری جمهوری اسلامی ایران به تفکیک استان ۱۳۶۵



نقشه شهرستان محلات به تفکیک بخش و دهستان

سرشماری عمومی همراه ۱۳۶۵





شماره ردیف آبادی	آبادی	کده آبادی	نوع راه آبادی (کده)	تعداد خانوار	کل جمعیت	جمعیت عساکر بیشتر	جمعیت باسواد	جمعیت نامل	فعالیت کشاورزی						
									۱۰	۱۱	۱۲	۱۳	۱۴	۱۵	۱۶
	بخش مرکزی			۷۹۶۲	۱۲۲۲۵	۱۰۷۴۲	۶۳۶۶	۳۵۳۳	۶۰	۵۰	۵۵	۱۹	۰	۱۱	۰
	دهستان خوره			۱۳۳۱	۳۱۱۴	۲۳۰۴	۲۹۵۵	۱۷۷۳	۱۸	۱۶	۱۴	۱۰	۰	۱	۰
۱	ابکر پاشین	۰۰۷۴۲۶	۲	۲	۵	۵	۱	۲	*	*	*	*	*	*	*
۲	الکبان	۰۰۷۴۲۷	۲	۱۱	۴۰	۳۷	۱۸	۱۱	*	*	*	*	*	*	*
۳	بیابانچهار	۰۰۷۴۲۸	۲	۷	۲۲	۲۷	۶	۸	*	*	*	*	*	*	*
۴	حاجی آباد خوره	۰۰۷۴۲۴	۲	۱۹	۱۰۰	۸۵	۴۷	۲۱	*	*	*	*	*	*	*
۵	خوره	۰۰۷۴۲۳	۲	۲۹۶	۱۰۷۲	۹۱۱	۶۴۶	۳۶۰	*	*	*	*	*	*	*
۶	راوه	۰۰۷۴۴۰	۲	۳۷۲	۱۳۵۰	۱۰۱۲	۴۱۵	۶۷۲	*	*	*	*	*	*	*
۷	طایقان	۰۰۷۴۴۵	۲	۱۹۰	۸۵۵	۳۲۴	۳۶۴	۳۳۴	*	*	*	*	*	*	*
۸	عمیق آباد	۰۰۷۴۵۰	۲	۵۶	۲۶۹	۱۷۷	۳۳۱	۵۹	*	*	*	*	*	*	*
۹	قرچان	۰۰۷۴۵۱	۲	۵	۱۶	۴	۵	۹	*	*	*	*	*	*	*
۱۰	قلعه عباس امیری	۰۰۷۴۵۵	۲	۱	۳	۲	۱	۳	*	*	*	*	*	*	*
۱۱	شک	۰۰۷۴۶۱	۲	۶۶	۲۹۸	۲۵۷	۳۲۱	۴۸	*	*	*	*	*	*	*
۱۲	لنجه	۰۰۷۴۶۶	۲	۲	۱۹	۱۵	۱۰	۵	*	*	*	*	*	*	*
۱۳	مجمع شکره	۰۰۷۴۶۷	۲	۱	۱	۱	۰	۱	*	*	*	*	*	*	*
۱۴	مزرعه تقی حقیقی	۰۰۷۴۷۵	۲	۱	۵	۴	۴	۱	*	*	*	*	*	*	*
۱۵	مزرعه حسن بیگ	۰۰۷۴۷۸	۲	۱	۱	۱	۰	۱	*	*	*	*	*	*	*
۱۶	مزلان	۰۰۷۴۶۷	۲	۹	۴۲	۳۹	۲۲	۱۰	*	*	*	*	*	*	*
۱۷	نیته	۰۰۷۵۰۰	۲	۱۰۲	۳۶۵	۲۲۲	۱۷۵	۱۲۰	*	*	*	*	*	*	*
۱۸	ورمقلی	۰۰۷۵۰۱	۲	۱۵۹	۷۴۶	۵۹۵	۴۲۱	۱۱۱	*	*	*	*	*	*	*
۱۹	ورمقلی	۰۰۷۵۰۲	۲	۲۲۸	۹۰۵	۷۷۲	۴۸۳	۲۰۷	*	*	*	*	*	*	*
	دهستان حومه			۵۷۲	۱۷۱۵	۲۲۲۲	۱۱۷۳	۷۲۱	۲۷	۲۷	۲۷	۷	۰	۰	۰
۱	ارقد	۰۰۷۵۸۹	۳	۹	۵۷	۴۵	۳۱	۱۶	*	*	*	*	*	*	*
۲	امیر آباد	۰۰۷۵۹۵	۲	۳۰	۱۴۵	۱۱۸	۶۵	۲۷	*	*	*	*	*	*	*
۳	امیر آباد	۰۰۷۵۹۶	۲	۲۶	۱۳۱	۱۱۶	۶۶	۲۹	*	*	*	*	*	*	*
۴	باغ آباد	۰۰۷۵۹۸	۱	۲۲	۳۸	۲۷	۳۶	۲۲	*	*	*	*	*	*	*
۵	باغ ملک طایفه	۰۰۷۶۰۰	۳	۴	۳۱	۱۰	۴	۴	*	*	*	*	*	*	*
۶	بزی چان	۰۰۷۶۰۴	۲	۲۲۷	۱۱۶۸	۱۰۰۱	۵۰۷	۲۷۱	*	*	*	*	*	*	*
۷	تو تک سفید	۰۰۷۶۰۹	۲	۵	۲۹	۱۹	۵	۹	*	*	*	*	*	*	*
۸	چردیجان	۰۰۷۶۱۲	۲	۲	۶	۵	۱	۳	*	*	*	*	*	*	*
۹	جمال آباد	۰۰۷۶۱۲	۲	۷	۳۶	۳۱	۱۷	۱۷	*	*	*	*	*	*	*
۱۰	چودان	۰۰۷۶۱۴	۲	۲۵	۱۱۱	۹۰	۴۴	۴۰	*	*	*	*	*	*	*
۱۱	چهل روز	۰۰۷۶۴۹	۲	۲۹	۱۹۸	۱۵۲	۹۸	۴۴	*	*	*	*	*	*	*
۱۲	حاجی آباد	۰۰۷۶۱۹	۱	۱	۱	۱	۰	۱	*	*	*	*	*	*	*
۱۳	حمین آباد امیری	۰۰۷۶۵۲	۲	۱	۶	۶	۰	۶	*	*	*	*	*	*	*
۱۴	حمین آباد مرادی	۰۰۷۶۵۴	۲	۴	۱۵	۱۲	۴	۳	*	*	*	*	*	*	*
۱۵	سعادت آباد	۰۰۷۶۶۲	۲	۲۷	۱۸۰	۱۴۱	۷۶	۴۷	*	*	*	*	*	*	*
۱۶	سنددر	۰۰۷۶۶۴	۲	۲۴	۱۲۲	۱۰۶	۵۸	۲۳	*	*	*	*	*	*	*
۱۷	منجه بیاضی	۰۰۷۶۶۵	۲	۲	۱۴	۱۴	۹	۷	*	*	*	*	*	*	*
۱۸	منجه بیاضی بالا	۰۰۷۶۰۱	۲	۲	۶	۵	۰	۳	*	*	*	*	*	*	*
۱۹	منگبری الماس	۰۰۷۶۶۶	۱	۱	۴	۴	۰	۴	*	*	*	*	*	*	*
۲۰	منگبری کوه رنگ	۰۰۷۶۶۷	۱	۱	۵	۵	۰	۵	*	*	*	*	*	*	*
۲۱	منگبری محمدیه	۰۰۷۶۶۸	۱	۱	۵	۵	۰	۵	*	*	*	*	*	*	*
۲۲	منگبری اشکوه	۰۰۷۶۷۰	۱	۱	۵	۵	۰	۵	*	*	*	*	*	*	*
۲۳	منگبری بیستون	۰۰۷۶۷۱	۱	۱	۶	۶	۱	۶	*	*	*	*	*	*	*
۲۴	منگبری علی میرزا ابیگنی	۰۰۷۶۷۲	۱	۱	۵	۵	۰	۵	*	*	*	*	*	*	*

کد نوع راه آبادی: ۱، جاده اسفالت، ۲، جاده شوسه، ۳، جاده خاکی، ۴، سایر (ایستگاه راه آهن یا راه آبی)، ۵، ناشخص

تعداد و گاو و گوساله	تعداد گوسفند و بز	تعمیرگاه ماشین آلات کشاورزی	فروشگاه تعاونی	دستری به رسیدن عمومی آب و آبگرم	تلفین	دستری به روزنامه بخور آب و آبگرم	صندوق پست	بیمار و نامی روستایی	داپزشک چشمپوشن و آبگرم	پزشک	خانه بهداشت	مرکز بهداشتی درمانی	حمام	آموزش تخصصی بودا آموزی	مدرسه راهنمایی	دبستان	برق	آب لوله کشی	پایگاه تعاونی بیج	مرکز خدمات روستایی	دفتر جهاد سازندگی	شورای اسلامی روستایی	اماکن مذهبی مسلمانان	بلغ مذهبی مسلمانان	شماره ردیف آبادی	
۴۲	۶۱	۴۰	۴۹	۳۸	۳۷	۳۶	۳۵	۳۴	۳۳	۳۲	۳۱	۳۰	۲۹	۲۸	۲۷	۲۶	۲۵	۲۴	۲۳	۲۲	۲۱	۲۰	۱۹	۱۸	۱۷	
۵۵۵۱	۶۶۰۲۵	۱	۱۷	۱۴	۰	۲	۹	۸	۱	۲	۷	۲	۲۹	۲۰	۹	۳۲	۵۰	۲۵	۱	۱	۲	۲۹	۴۹	۲		
۱۶۱۳	۲۸۱۲۰	۰	۸	۶	۰	۱	۴	۵	۱	۱	۴	۲	۱۲	۵	۶	۱۱	۹	۱	۱	۱	۱۱	۱۷	۱	۱		
۱۳	۲۱۰												*				*		*			*	*	۱	۲	
۲۰	۵۰۰			*									*				*		*			*	*	۲	۳	
۳۹	۱۴۰۰		*	*				*		*	*	*	*	*	*	*	*	*	*	*	*	*	*	*	۴	۴
۱۲۰	۸۷۰۰		*	*			*	*		*	*	*	*	*	*	*	*	*	*	*	*	*	*	*	۵	۵
۷۵۲	۵۸۰۰		*	*			*	*		*	*	*	*	*	*	*	*	*	*	*	*	*	*	*	۶	۶
۱۰۰	۲۵۰۰		*	*			*	*		*	*	*	*	*	*	*	*	*	*	*	*	*	*	*	۷	۷
۵	۴۰۰												*	*	*	*	*	*	*	*	*	*	*	*	۸	۸
۲۰	۲۰۰۰		*	*			*	*		*	*	*	*	*	*	*	*	*	*	*	*	*	*	*	۹	۹
۴	۳۰							*				*	*	*	*	*	*	*	*	*	*	*	*	*	۱۰	۱۰
۵	۱۸۰											*	*	*	*	*	*	*	*	*	*	*	*	*	۱۱	۱۱
۱۰	۲۰۰											*	*	*	*	*	*	*	*	*	*	*	*	*	۱۲	۱۲
۱۲	۲۵۰۰		*	*			*	*		*	*	*	*	*	*	*	*	*	*	*	*	*	*	*	۱۳	۱۳
۱۳	۲۲۰۰		*	*			*	*		*	*	*	*	*	*	*	*	*	*	*	*	*	*	*	۱۴	۱۴
۱۴	۱۱۰۰		*	*			*	*		*	*	*	*	*	*	*	*	*	*	*	*	*	*	*	۱۵	۱۵
۱۵	۲۲۰۵۰	۰	۳	۶	۰	۱	۲	۱	۰	۰	۱	۱	۱۶	۵	۱	۲۸	۱۷	۰	۰	۰	۷	۱۷	۰	۱۶	۱۶	
۱۶	۱۰۰											*	*	*	*	*	*	*	*	*	*	*	*	*	۱۷	۱۷
۱۷	۱۵۰		*	*			*	*		*	*	*	*	*	*	*	*	*	*	*	*	*	*	*	۱۸	۱۸
۱۸	۱۰۰											*	*	*	*	*	*	*	*	*	*	*	*	*	۱۹	۱۹
۱۹	۱۰۰											*	*	*	*	*	*	*	*	*	*	*	*	*	۲۰	۲۰
۲۰	۱۰۰											*	*	*	*	*	*	*	*	*	*	*	*	*	۲۱	۲۱
۲۱	۱۰۰											*	*	*	*	*	*	*	*	*	*	*	*	*	۲۲	۲۲
۲۲	۱۰۰											*	*	*	*	*	*	*	*	*	*	*	*	*	۲۳	۲۳
۲۳	۱۰۰											*	*	*	*	*	*	*	*	*	*	*	*	*	۲۴	۲۴

شماره رده آبادی	آبادی	کده آبادی	نوع راه آبادی (کده)	تعداد خانوار	کل جمعیت	جمعیت عسالز بیشتر	جمعیت باسواد	جمعیت شامل	فعالیت کشاورزی						
									زراعت	باغداری	دامداری دامپروری	پرورش طیور	پرورش گاو ابریشم	پرورش بز و گوسفند	پرورش ماهی
۱	۲	۳	۴	۵	۶	۷	۸	۹	۱۰	۱۱	۱۲	۱۳	۱۴	۱۵	۱۶
۲۵	شوره	۰۰۷۶۷۷	۲	۱۲	۴۸	۲۷	۲۲	۱۳	*	*	*	*	*	*	*
۲۶	شوره پاشین	۰۰۷۶۷۸	۲	۵	۳۰	۲۱	۱۵	۴	*	*	*	*	*	*	*
۲۷	عالم آباد	۰۰۷۶۸۰	۱	۲	۲۲	۲۰	۰	۷	*	*	*	*	*	*	*
۲۸	علی آباد زیر آب	۰۰۷۶۸۸	۱	۶	۲۲	۲۲	۱۴	۵	*	*	*	*	*	*	*
۲۹	علی آباد منجه بیاضی	۰۰۷۶۸۹	۲	۶	۲۱	۲۸	۱۶	۱۲	*	*	*	*	*	*	*
۳۰	قطب صنعتی	۰۰۷۷۷۷	۱	۱	۴	۴	۰	۴	*	*	*	*	*	*	*
۳۱	قنات پاشین منجه بیاضی	۰۰۷۶۹۵	۲	۲	۶	۶	۲	۳	*	*	*	*	*	*	*
۳۲	کشتار گاه صنعتی	۰۰۷۷۰۱	۱	۱	۸	۶	۵	۱	*	*	*	*	*	*	*
۳۳	کوره مهر آبسرد	۰۰۷۷۰۲	۳	۲	۱۱	۸	۵	۴	*	*	*	*	*	*	*
۳۴	کوره سفید	۰۰۷۷۰۵	۲	۲۲	۱۳۲	۱۱۵	۶۲	۳۰	*	*	*	*	*	*	*
۳۵	کهریز نو	۰۰۷۷۰۷	۳	۲	۹	۷	۴	۴	*	*	*	*	*	*	*
۳۶	لطف اله اشرفی	۰۰۷۷۱۴	۳	۱	۳	۲	۰	۳	*	*	*	*	*	*	*
۳۷	مجمع مرچمه محلات	۰۰۷۷۲۰	۱	۱	۷	۴	۳	۳	*	*	*	*	*	*	*
۳۸	محمود آباد	۰۰۷۷۲۴	۱	۲	۱۵	۱۴	۹	۴	*	*	*	*	*	*	*
۳۹	مزرعه محمد مهدیزاده	۰۰۷۷۴۵	۲	۱	۲	۲	۰	۲	*	*	*	*	*	*	*
	دهستان نیمور			۹۴۴	۴۲۹۶	۲۴۲۶	۲۲۱۸	۱۰۵۵	۱۵	۱۲	۱۴	۳	۲	۵	۰
۱	اشکوه	۰۰۷۵۸۷	۲	۱۷	۶۹	۶۲	۴۲	۲۱	*	*	*	*	*	*	*
۲	افشرد	۰۰۷۵۹۲	۲	۲۹	۱۰۷	۸۶	۴۸	۲۸	*	*	*	*	*	*	*
۳	بایقر آباد	۰۰۷۶۰۲	۱	۳۶۲	۱۳۱۹	۹۵۸	۶۷۰	۲۹۲	*	*	*	*	*	*	*
۴	بهجت آباد	۰۰۷۶۰۶	۳	۳۱	۷۳	۵۷	۴۰	۲۵	*	*	*	*	*	*	*
۵	حمید آباد	۰۰۷۶۵۲	۲	۸	۳۶	۲۵	۱۱	۱۱	*	*	*	*	*	*	*
۶	سید آباد	۰۰۷۶۷۵	۲	۱	۳	۲	۰	۱	*	*	*	*	*	*	*
۷	غلاور پاشین	۰۰۷۶۱۱	۲	۱۲	۵۴	۴۵	۲۵	۱۶	*	*	*	*	*	*	*
۸	قلعه چم	۰۰۷۶۹۴	۲	۷	۳۱	۲۴	۱۴	۹	*	*	*	*	*	*	*
۹	گل چشمه	۰۰۷۷۱۰	۲	۹۱	۴۵۲	۳۴۹	۲۴۳	۱۰۵	*	*	*	*	*	*	*
۱۰	لریجان	۰۰۷۷۱۲	۲	۱۵۵	۶۹۸	۵۴۹	۲۵۰	۱۹۰	*	*	*	*	*	*	*
۱۱	محمد آباد	۰۰۷۷۲۲	۲	۵۶	۳۵۴	۲۶۴	۱۳۳	۵۹	*	*	*	*	*	*	*
۱۲	مزرعه اقامه مطهری	۰۰۷۷۳۰	۲	۱	۱	۱	۰	۱	*	*	*	*	*	*	*
۱۳	مزرور	۰۰۷۷۵۰	۲	۲۲	۱۶۸	۱۳۰	۹۸	۳۷	*	*	*	*	*	*	*
۱۴	نخجیران	۰۰۷۷۵۶	۲	۱۹۴	۸۸۵	۶۹۷	۴۱۳	۲۰۰	*	*	*	*	*	*	*
۱۵	یکه چاه	۰۰۷۷۶۱	۲	۶۲	۳۴۶	۲۴۶	۱۳۱	۶۰	*	*	*	*	*	*	*

کد نوع راه آبادی، جاده اسفند، ۱، جاده شوسه، ۲، جاده خاک، ۳، مارو، ۴، سایر (بسیار راه آبی، باره آبی، ۵، نامشخص ۶)

تعداد گاو و گوساله	تعداد گوسفند و بز	تعمیرگاه شیرین آلات درزی	فروشگاه تعاونی	دسترسی به وسیله نقلیه عمومی از آبادی	تلفن	دسترسی به روزنامه و مجله از آبادی	صندوق پست	بیمار و دامی روستایی	دانشگاه شیرین و دامپزشکی	پزشک	خانه بهداشت	مرکز بهداشتی درمانی	حمام	آموزش تخصصی بودا آموزی	مدرسه راهنمایی	دبستان	برق	آب لوله کشی	پایگاه و خدمات بیج	مرکز خدمات روستایی	دفتر جهاد سازندگی	شورای اسلامی روستایی	اماکن مذهبی مسلمانان	بیخ مذهبی مسلمانان	شاره درویش آبادی
۴۲	۴۱	۴۰	۳۹	۳۸	۳۷	۳۶	۳۵	۳۴	۳۳	۳۲	۳۱	۳۰	۲۹	۲۸	۲۷	۲۶	۲۵	۲۴	۲۳	۲۲	۲۱	۲۰	۱۹	۱۸	۱۷
۱۰	۱۰۰												*			*									۲۵
۵	۳۰												*												۲۶
۸۰	۲۵۰			*									*												۲۷
۷	۱۰۰			*									*												۲۸
۳۰	۲۰۰			*									*												۲۹
۰	۰			*									*												۳۰
۴	۱۰۰			*									*										*		۳۱
۰	۰			*									*												۳۲
۰	۰		*	*									*												۳۳
۷۰	۲۰۰۰		*	*									*								*				۳۴
۳	۵۰			*									*												۳۵
۰	۰			*									*												۳۶
۱۰۰	۰			*									*												۳۷
۰	۱۲۰			*									*												۳۸
۰	۰			*									*												۳۹
۲۰۷۳	۱۶۸۶۵	۱	۶	۲	۰	۱	۲	۲	۰	۲	۲	۰	۱۰	۱۰	۲	۱۰	۱۱	۶	۰	۰	۱	۱۱	۱۵	۱	
۸۰	۹۰۰			*		*	*	*	*	*	*	*	*	*	*	*	*	*	*	*	*	*	*	*	۱
۸۰	۸۰			*		*	*	*	*	*	*	*	*	*	*	*	*	*	*	*	*	*	*	*	۲
۸۶۰	۲۵۰	*	*	*		*	*	*	*	*	*	*	*	*	*	*	*	*	*	*	*	*	*	*	۳
۲۰	۳۰			*		*	*	*	*	*	*	*	*	*	*	*	*	*	*	*	*	*	*	*	۴
۱۰	۲۰			*		*	*	*	*	*	*	*	*	*	*	*	*	*	*	*	*	*	*	*	۵
۲	۸۵			*		*	*	*	*	*	*	*	*	*	*	*	*	*	*	*	*	*	*	*	۶
۲۰	۸۰			*		*	*	*	*	*	*	*	*	*	*	*	*	*	*	*	*	*	*	*	۷
۲۲	۴۰			*		*	*	*	*	*	*	*	*	*	*	*	*	*	*	*	*	*	*	*	۸
۷۰	۷۰۰۰		*	*		*	*	*	*	*	*	*	*	*	*	*	*	*	*	*	*	*	*	*	۹
۳۰۰	۳۰۰		*	*		*	*	*	*	*	*	*	*	*	*	*	*	*	*	*	*	*	*	*	۱۰
۲۰۰	۵۰۰		*	*		*	*	*	*	*	*	*	*	*	*	*	*	*	*	*	*	*	*	*	۱۱
۰	۰		*	*		*	*	*	*	*	*	*	*	*	*	*	*	*	*	*	*	*	*	*	۱۲
۱۰۰	۳۰		*	*		*	*	*	*	*	*	*	*	*	*	*	*	*	*	*	*	*	*	*	۱۳
۳۰۰	۳۵۰		*	*		*	*	*	*	*	*	*	*	*	*	*	*	*	*	*	*	*	*	*	۱۴
۹	۵۰۰۰		*	*		*	*	*	*	*	*	*	*	*	*	*	*	*	*	*	*	*	*	*	۱۵

نوع راه و فعالیت کشاورزی آبادیهای خالی از سکنه شهرستان مداخلت

شماره ردیف	آبادی	کد آبادی	نوع راه آبادی (کد)	فعالیت کشاورزی						
				زراعت	باغداری	دامداری و دامپروری	پرورش طیور	پرورش گاو برهیم	پرورش بز و گوسفند	پرورش ماهی
۱)	۲	۳	۴	۵	۶	۷	۸	۹	۱۰	۱۱
	بخش مرکزی دهستان خوره									
۱	ابکر مینالا	۰۰۷۴۲۵	۲	*	*					
۲	جعفر آباد	۰۰۷۴۳۰	۴	*	*					
۳	چاه گل محمدی	۰۰۷۴۳۱	۲	*	*					
۴	چاه مولانا	۰۰۷۵۰۷	۲	*	*					
۵	چشمه سیاه	۰۰۷۴۳۲	۲	*	*					
۶	چشمه کریم	۰۰۷۴۳۳	۲	*	*					
۷	خالق آباد	۰۰۷۴۳۴	۲	*	*					
۸	دره قشلاق	۰۰۷۴۳۵	۴	*	*					
۹	رحیم آباد	۰۰۷۴۳۶	۲	*	*					
۱۰	سرتخت	۰۰۷۴۳۷	۲	*	*					
۱۱	سیاه گهر	۰۰۷۴۳۸	۲	*	*					
۱۲	شریف آباد	۰۰۷۴۳۹	۲	*	*					
۱۳	عبدالمعلی	۰۰۷۴۴۰	۲	*	*					
۱۴	علی آباد	۰۰۷۴۴۱	۲	*	*					
۱۵	علی آباد	۰۰۷۴۴۲	۲	*	*					
۱۶	عمرویل	۰۰۷۴۴۳	۲	*	*					
۱۷	فیروز کوه	۰۰۷۴۴۴	۴	*	*					
۱۸	قتلو	۰۰۷۴۴۵	۴	*	*					
۱۹	قلعه پاکویه	۰۰۷۴۴۶	۲	*	*					
۲۰	قلعه محمد آباد	۰۰۷۴۴۷	۲	*	*					
۲۱	ضمیر آباد	۰۰۷۴۴۸	۲	*	*					
۲۲	قشاق بلنگ بیارم	۰۰۷۴۴۹	۲	*	*					
۲۳	قشاق گلشن آباد	۰۰۷۴۵۰	۴	*	*					
۲۴	کر سنه	۰۰۷۴۵۱	۲	*	*					
۲۵	کلنگه	۰۰۷۴۵۲	۲	*	*					
۲۶	گاو آباد	۰۰۷۴۵۳	۲	*	*					
۲۷	گدارمه	۰۰۷۴۵۴	۲	*	*					
۲۸	گزن منیر	۰۰۷۴۵۵	۲	*	*					
۲۹	گل ماچ	۰۰۷۴۵۶	۴	*	*					
۳۰	هر غدار حبیسی	۰۰۷۴۵۷	۲	*	*					
۳۱	مزرعه ابودر	۰۰۷۵۰۶	۲	*	*					
۳۲	مزرعه امروه	۰۰۷۴۶۹	۲	*	*					
۳۳	مزرعه باغ خفکه	۰۰۷۴۷۰	۲	*	*					
۳۴	مزرعه بیدک	۰۰۷۴۷۱	۲	*	*					
۳۵	مزرعه بله	۰۰۷۴۷۲	۲	*	*					
۳۶	مزرعه پیر سلمان	۰۰۷۴۷۳	۲	*	*					
۳۷	مزرعه تر شایب	۰۰۷۴۷۴	۲	*	*					
۳۸	مزرعه چمن	۰۰۷۴۷۵	۲	*	*					
۳۹	مزرعه حاج اسماعیل	۰۰۷۵۰۵	۱	*	*					
۴۰	مزرعه حسین آباد	۰۰۷۴۷۶	۲	*	*					
۴۱	مزرعه حمید	۰۰۷۴۸۰	۲	*	*					
۴۲	مزرعه خدر او	۰۰۷۴۸۱	۲	*	*					
۴۳	مزرعه دره	۰۰۷۴۸۲	۲	*	*					
۴۴	مزرعه دره بید	۰۰۷۴۸۳	۴	*	*					
۴۵	مزرعه دولی	۰۰۷۴۸۴	۲	*	*					

کد نوع راه آبادی: جاده استان ۱، جاده شوسه ۲، جاده خاکی ۳، مالرو ۴، سایر (ایستگاه راه آهن بار آبی) ۵، نامشخص ۶

نوع راه و فعالیت کشاورزی آبادیهای خالی از سکنه شهرستان مخابرات

شماره ردیف	آبادی	کد آبادی	نوع راه آبادی (کد)	فعالیت کشاورزی						
				۱	۲	۳	۴	۵	۶	
				پرورش بومی	پرورش بزبوسل	پرورش گاو بومی	پرورش طیور	دامداری دامپوشیزی	باغداری	زراعت
۴۶	مزرعه سنجتی	۰۰۷۴۸۴	۲	*						*
۴۷	مزرعه سنگسور اخ	۰۰۷۴۸۵	۲	*						*
۴۸	مزرعه سوزاران	۰۰۷۴۸۶	۴	*						*
۴۹	مزرعه شاهان	۰۰۷۴۸۷	۲	*						*
۵۰	مزرعه فورچه	۰۰۷۴۸۸	۲	*			*			*
۵۱	مزرعه شهید علیچان محمدبیگی	۰۰۷۴۸۹	۲	*					*	*
۵۲	مزرعه قدرته آباد	۰۰۷۴۹۰	۲	*					*	*
۵۳	مزرعه تر دقان	۰۰۷۴۹۱	۲	*					*	*
۵۴	مزرعه قزل اغز	۰۰۷۴۹۲	۲	*					*	*
۵۵	مزرعه قناتنت	۰۰۷۴۹۳	۲	*				*	*	*
۵۶	مزرعه شاهک	۰۰۷۴۹۴	۲	*					*	*
۵۷	مزرعه همایون آباد	۰۰۷۴۹۵	۲	*					*	*
۵۸	مزرعه بکه بید	۰۰۷۴۹۶	۲	*					*	*
۵۹	معدن سر بی	۰۰۷۴۹۸	۲	*					*	*
۶۰	معدن سنگسورک	۰۰۷۴۹۹	۲	*					*	*
۶۱	هاشم آباد	۰۰۷۵۰۳	۲	*					*	*
۶۲	هره	۰۰۷۵۰۴	۲	*					*	*
دهستان حومه										
۱	اباصلت	۰۰۷۷۶۲	۲	*						*
۲	ابعض بیز	۰۰۷۵۸۵	۲	*						*
۳	ابملا	۰۰۷۵۸۶	۲	*						*
۴	استاد علی	۰۰۷۵۹۶	۲	*						*
۵	استخر پاشین	۰۰۷۵۹۰	۲	*					*	*
۶	امد آباد	۰۰۷۵۹۱	۲	*				*	*	*
۷	اقا کمال	۰۰۷۵۹۲	۲	*				*	*	*
۸	بنوکسزنی غنیز اده	۰۰۷۶۰۵	۱	*				*	*	*
۹	تچرگان	۰۰۷۶۰۷	۲	*				*	*	*
۱۰	تخت	۰۰۷۶۰۸	۲	*				*	*	*
۱۱	چاه اکبر اقا	۰۰۷۶۶۲	۲	*				*	*	*
۱۲	چاه امیر خانی	۰۰۷۶۱۶	۲	*				*	*	*
۱۳	چاه امیری	۰۰۷۶۱۷	۱	*				*	*	*
۱۴	چاه اولیائی	۰۰۷۶۱۸	۱	*				*	*	*
۱۵	چاه حسین اقا	۰۰۷۶۶۴	۲	*				*	*	*
۱۶	چاه رحمت الهه مهدیز اده	۰۰۷۶۲۲	۲	*				*	*	*
۱۷	چاه سید جمال حسینی	۰۰۷۶۲۳	۲	*				*	*	*
۱۸	چاه غلامعلی حسینی	۰۰۷۶۱۹	۱	*				*	*	*
۱۹	چاه لاکز	۰۰۷۶۲۶	۲	*				*	*	*
۲۰	چاه محمدی	۰۰۷۶۲۷	۱	*				*	*	*
۲۱	چاه محمود کبابی	۰۰۷۶۲۸	۲	*				*	*	*
۲۲	چاه مشهدی عباس	۰۰۷۶۲۹	۱	*				*	*	*
۲۳	چاه میرزا احمد	۰۰۷۷۵۵	۳	*				*	*	*
۲۴	چم بیار یک	۰۰۷۶۲۲	۲	*				*	*	*
۲۵	چم بیدلی	۰۰۷۶۲۳	۲	*				*	*	*
۲۶	چم شاه	۰۰۷۶۲۵	۲	*				*	*	*
۲۷	چم عابد	۰۰۷۶۲۶	۳	*				*	*	*

کد نوع راه آبادی، جاده استانی ۱، جاده شماره ۲، جاده خاکی ۳، مارو ۴، سایر (بسیار راه آهن یا راه آبی)، ۵، ناشخص ۶

نوع راه و فعالیت کشاورزی آبادیهای خالی از سکنه شهرستان محلات

شماره ردیف	آبادی	کد آبادی	نوع راه آبادی (کد)	فعالیت کشاورزی						
				زراعت	باغداری	دامداری و دامپروری	پرورش طیور	پرورش گاو شیری	پرورش بز و گوسفند	
۱	۲	۳	۴	۵	۶	۷	۸	۹	۱۰	۱۱
۲۸	چم محسن خان	۰۰۷۶۲۷	۲	*	*	*	*			
۲۹	چم نروروز	۰۰۷۶۲۸	۲	*	*	*	*			
۳۰	چشمه آب سرد	۰۰۷۶۲۹	۲	*	*	*	*			
۳۱	چشمه زمان	۰۰۷۶۴۲	۴	*	*	*	*			
۳۲	چشمه قالیه	۰۰۷۶۴۴	۲	*	*	*	*			
۳۳	چشمه لوفری	۰۰۷۶۴۵	۴	*	*	*	*			
۳۴	چمن خوردها	۰۰۷۶۴۷	۲	*	*	*	*			
۳۵	چهار برچی	۰۰۷۷۲۴	۲	*	*	*	*			
۳۶	حاجی اقا	۰۰۷۷۲۵	۲	*	*	*	*			
۳۷	حمید سلطان فر	۰۰۷۶۵۵	۲	*	*	*	*			
۳۸	حمید محمدزاده	۰۰۷۶۵۶	۱	*	*	*	*			
۳۹	دو گوش	۰۰۷۶۵۸	۲	*	*	*	*			
۴۰	دولستان پاشین	۰۰۷۶۶۰	۲	*	*	*	*			
۴۱	رضانوری	۰۰۷۶۶۱	۱	*	*	*	*			
۴۲	سنگبری ابیبار	۰۰۷۶۶۹	۲	*	*	*	*			
۴۳	سنگبری محمد امینی	۰۰۷۶۷۲	۱	*	*	*	*			
۴۴	سنگر ده	۰۰۷۶۷۴	۲	*	*	*	*			
۴۵	سید آباد	۰۰۷۶۷۶	۶	*	*	*	*			
۴۶	صفی آباد مکنانیزه	۰۰۷۶۷۹	۱	*	*	*	*			
۴۷	عباس آباد	۰۰۷۶۸۴	۲	*	*	*	*			
۴۸	عباس آباد	۰۰۷۶۸۱	۱	*	*	*	*			
۴۹	عباس آباد	۰۰۷۶۸۸	۲	*	*	*	*			
۵۰	عباس وری	۰۰۷۶۸۶	۲	*	*	*	*			
۵۱	علیر شاقاچی	۰۰۷۶۸۷	۱	*	*	*	*			
۵۲	قاسم سلطان محمدی	۰۰۷۶۹۱	۲	*	*	*	*			
۵۳	قاسم فتحعلی	۰۰۷۶۹۲	۱	*	*	*	*			
۵۴	قنات امیرزا ابراهیم	۰۰۷۶۹۶	۱	*	*	*	*			
۵۵	کارخانه نمک مهدی محمدی	۰۰۷۶۹۹	۱	*	*	*	*			
۵۶	کشاورزی دامپوری دره موسیه	۰۰۷۷۰۰	۱	*	*	*	*			
۵۷	کولاس	۰۰۷۷۰۴	۴	*	*	*	*			
۵۸	کهناتین	۰۰۷۷۰۶	۲	*	*	*	*			
۵۹	کچ پزی کریم عربزاده	۰۰۷۷۰۸	۱	*	*	*	*			
۶۰	کنج دره	۰۰۷۷۱۲	۲	*	*	*	*			
۶۱	لاسا آباد	۰۰۷۷۱۵	۲	*	*	*	*			
۶۲	لاس خفکه	۰۰۷۷۱۶	۲	*	*	*	*			
۶۳	لامو	۰۰۷۷۱۷	۲	*	*	*	*			
۶۴	مدین پنگانه	۰۰۷۷۲۱	۱	*	*	*	*			
۶۵	محمد ابراهیم بیدگلی	۰۰۷۷۲۳	۲	*	*	*	*			
۶۶	مدینت آباد	۰۰۷۷۲۵	۴	*	*	*	*			
۶۷	مزرعه سید اناج	۰۰۷۷۲۱	۴	*	*	*	*			
۶۸	مزرعه جهان آباد	۰۰۷۶۱۵	۲	*	*	*	*			
۶۹	مزرعه چشمه سرخه	۰۰۷۷۲۳	۲	*	*	*	*			
۷۰	مزرعه حاج سیف اله عرب	۰۰۷۶۵۰	۲	*	*	*	*			
۷۱	مزرعه حمید درخشان پور	۰۰۷۷۲۷	۱	*	*	*	*			
۷۲	مزرعه خلیل اتون	۰۰۷۶۵۷	۲	*	*	*	*			

کد نوع راه آبادی: جاده استان ۱، جاده شماره ۲، جاده خاکی ۳، مارو ۴، سایر (اینجا راه آهن یا راه آبی) ۵، نامشخص ۶

نوع راه و فعالیت کشاورزی آبادیهای خالی از سکنه شهرستان مدخلات

شماره ردیف	آبادی	کد آبادی	نوع راه آبادی (کد)	فعالیت کشاورزی						
				زراعت	باغداری	دامداری و دامپروری	پرورش طیور	پرورش گاو برهیم	پرورش بز و گوسفند	پرورش ماهی
۱	۲	۳	۴	۵	۶	۷	۸	۹	۱۰	۱۱
۷۲	مزرعه عباس خان بهمنی	۰۰۷۷۳۹	۲	*	*	*	*			
۷۳	مزرعه علی قلی مر بیگانه	۰۰۷۶۶۰	۱	*	*	*	*			
۷۴	مزرعه کاظم شاهرخ	۰۰۷۷۴۰	۲	*	*	*	*			
۷۵	مزرعه سید اید	۰۰۷۷۴۲	۱	*	*	*	*			
۷۷	مزرعه لارون	۰۰۷۷۴۳	۲	*	*	*	*			
۷۸	مزرعه مجید امیری	۰۰۷۷۴۴	۱	*	*	*	*			
۷۹	مزرعه محمد علی کیایی	۰۰۷۷۷۶	۲	*	*	*	*			
۸۰	مزرعه یزدان دوست	۰۰۷۷۴۹	۲	*	*	*	*			
۸۱	معدن سنگ حاجی آباد	۰۰۷۷۵۲	۲	*	*	*	*			
۸۲	ملکشاه	۰۰۷۷۵۴	۱	*	*	*	*			
۸۳	شهر آباد	۰۰۷۷۵۷	۲	*	*	*	*			
۸۴	نثار آباد	۰۰۷۷۵۸	۱	*	*	*	*			
۸۵	هاشم بیگانه	۰۰۷۷۵۹	۲	*	*	*	*			
۸۶	بیحیی آباد	۰۰۷۷۶۰	۲	*	*	*	*			
دهستان شیمور										
۱	احمد قری بیانی	۰۰۷۵۸۸	۲	*	*	*	*			
۲	ایستیل پیری	۰۰۷۵۹۷	۲	*	*	*	*			
۳	باغ جهاد سازندگی	۰۰۷۵۹۹	۲	*	*	*	*			
۴	باغ ملک	۰۰۷۶۰۲	۲	*	*	*	*			
۵	توکت سبزه	۰۰۷۶۱۰	۲	*	*	*	*			
۶	چاه جعفر محلاتی	۰۰۷۶۲۰	۲	*	*	*	*			
۷	چاه دکتر صدر	۰۰۷۶۲۱	۲	*	*	*	*			
۸	چاه عباس علیچان	۰۰۷۶۲۴	۲	*	*	*	*			
۹	چاه فیروز زنی	۰۰۷۶۲۵	۲	*	*	*	*			
۱۰	چاه منصور امیر خانی	۰۰۷۶۳۰	۲	*	*	*	*			
۱۱	چاه شاعر منصور زنی	۰۰۷۶۳۱	۲	*	*	*	*			
۱۲	چم ترکان	۰۰۷۶۳۴	۲	*	*	*	*			
۱۳	چشمه پهن بیلا	۰۰۷۶۴۰	۲	*	*	*	*			
۱۴	چشمه پهن بیائین	۰۰۷۶۴۱	۲	*	*	*	*			
۱۵	چشمه سفید	۰۰۷۶۴۳	۲	*	*	*	*			
۱۶	چشمه مروارید	۰۰۷۶۴۶	۲	*	*	*	*			
۱۷	چهار طاقی	۰۰۷۶۴۸	۲	*	*	*	*			
۱۸	حسن آباد	۰۰۷۶۵۱	۲	*	*	*	*			
۱۹	دولستان بیلا	۰۰۷۶۵۹	۲	*	*	*	*			
۲۰	زر ملک	۰۰۷۶۶۲	۲	*	*	*	*			
۲۱	عباس آباد	۰۰۷۶۸۲	۲	*	*	*	*			
۲۲	عباس توکل	۰۰۷۶۸۵	۲	*	*	*	*			
۲۳	قره گل بیلا	۰۰۷۶۹۳	۲	*	*	*	*			
۲۴	قره گل پاشین	۰۰۷۷۶۶	۲	*	*	*	*			
۲۵	کنده نو	۰۰۷۷۰۲	۲	*	*	*	*			
۲۶	گل چشمه پاشین	۰۰۷۷۱۱	۲	*	*	*	*			
۲۷	مالهه	۰۰۷۷۱۸	۲	*	*	*	*			
۲۸	مرغ بهار دشت	۰۰۷۷۲۶	۲	*	*	*	*			
۲۹	مرغ حاج شکر اله	۰۰۷۷۶۷	۲	*	*	*	*			
۳۰	مزرعه ابی بیلا	۰۰۷۷۲۷	۲	*	*	*	*			

کد نوع راه آبادی: ۱، جاده اسفالت؛ ۲، جاده شوسه؛ ۳، جاده خاکی؛ ۴، مالرو؛ ۵، سایر (سیخه راه آهن یا راه آبی)؛ ۵، نامشخص

فعالیت کشاورزی							نوع راه آبادی (کد)	کد آبادی	آبادی	شماره رویه
پرورش بای	پرورش بومبیل	پرورش گاو شیرین	پرورش طیور	دامداری و دامپروری	باغداری	زراعت				
۱۱	۱۰	۹	۸	۷	۶	۵	۳	۲	۱	
					*	*	۳	۰۰۷۷۲۸	مزرعه ابینتوره	۳۱
					*	*	۳	۰۰۷۷۲۹	مزرعه اسلام آباد	۳۲
			*		*	*	۳	۰۰۷۷۳۲	مزرعه جهاد سازندگی	۳۳
				*	*	*	۳	۰۰۷۷۳۸	مزرعه حیدر آباد	۳۴
				*	*	*	۳	۰۰۷۷۴۱	مزرعه گل بنه	۳۵
				*	*	*	۳	۰۰۷۷۴۶	مزرعه مهدی	۳۶
				*	*	*	۳	۰۰۷۷۴۷	مزرعه شه تو	۳۷
				*	*	*	۳	۰۰۷۷۴۸	مزرعه هور که بیر یجه	۳۸
					*	*	۳	۰۰۷۷۵۱	معدن	۳۹
						*	۳	۰۰۷۷۵۲	معدن سنگ اشکوره	۴۰

کتابخانه مرکز آمار ایران
شماره ۸۷۲۹

کد نوع راه آبادی، جاده اسفالت ۱، جاده شوسه ۲، جاده خاکی ۳، مالرو ۴، سایر (ایستگاه راه آهن یا راه آبی) ۵، نامشخص ۶