

۱۳۵۳
۱۳۵۴
۱۳۵۵
۱۳۵۶
۱۳۵۷
۱۳۵۸
۱۳۵۹
۱۳۶۰
۱۳۶۱
۱۳۶۲
۱۳۶۳
۱۳۶۴
۱۳۶۵
۱۳۶۶
۱۳۶۷
۱۳۶۸
۱۳۶۹
۱۳۷۰
۱۳۷۱
۱۳۷۲
۱۳۷۳
۱۳۷۴
۱۳۷۵
۱۳۷۶
۱۳۷۷
۱۳۷۸
۱۳۷۹
۱۳۸۰
۱۳۸۱
۱۳۸۲
۱۳۸۳
۱۳۸۴
۱۳۸۵
۱۳۸۶
۱۳۸۷
۱۳۸۸
۱۳۸۹
۱۳۹۰
۱۳۹۱
۱۳۹۲
۱۳۹۳
۱۳۹۴
۱۳۹۵
۱۳۹۶
۱۳۹۷
۱۳۹۸
۱۳۹۹
۱۴۰۰

بسمه تعالی

پیشگفتار

سرشماری عمومی نفوس و مسکن در ایران به موجب قانون، هر ۱۰ سال یکبار توسط مرکز آمار ایران انجام می‌شود. تاکنون چهار سرشماری عمومی نفوس و مسکن در سالهای ۱۳۳۵، ۱۳۴۵، ۱۳۵۵ و ۱۳۶۵ به مرحله اجرا درآمده است. نخستین سرشماری، توسط اداره کل آمار عمومی، و سرشماریهای بعدی، توسط مرکز آمار ایران انجام گرفته است. سرشماری سال ۱۳۶۵، اولین سرشماری در نظام جمهوری اسلامی ایران است که علی‌رغم جنگ تحمیلی، محاصره اقتصادی و مزیقه‌های ناشی از هر یک، به حول و قوه الهی مطابق برنامه پیش‌بینی شده به نحو مطلوب به انجام رسید. سرشماری عمومی نفوس و مسکن، مناسبترین ابزار برنامه‌ریزیهای توسعه اجتماعی، اقتصادی و فرهنگی در کشور است که با ارائه آمار و اطلاعات درست، رهنمودهای لازم برای رسیدن به اهداف برنامه‌ریزیهای کوتاه‌مدت، میان‌مدت و بلندمدت را در اختیار سیاست‌گذاران، مسئولان و برنامه‌ریزان کشور قرار می‌دهد.

وسعت و عظمت کار سرشماری، مرکز آمار ایران را بر آن داشت که از نیمه دوم سال ۱۳۶۱ با برنامه‌ریزیهای دقیق، فعالیت مستمر و پیگیری را برای تهیه مقدمات سرشماری عمومی نفوس و مسکن آغاز کند. اولین قدم در این زمینه، شناخت نیازهای اساسی دستگاههای مسئول کشور بود که بر آن اساس، طرح مقدماتی سرشماری تهیه شد و به طور آزمایشی در مناطق شهری و روستایی سه شهرستان آستانه اشرفیه از استان گیلان، سراوان از استان سیستان و بلوچستان و شادگان از استان خوزستان و نیز در چند حوزه نمونه در هر یک از استانهای دیگر به مرحله اجرا درآمد. با استفاده از نتایج حاصل از آزمایش سرشماری، پرسشنامه‌ها، فرمها و دستورالعملهای فنی و اجرایی مورد تجدید نظر قرار گرفت و بر آن اساس، طرح نهایی سرشماری تهیه و آماده اجرا شد. عملیات اجرایی سرشماری به طور همزمان در تمام نقاط کشور از تاریخ ۱۶ تا ۳۰ مهرماه سال ۱۳۶۵ انجام شد. در این مرحله، سازمان برنامه و بودجه استانها، مراکز تربیت معلم و سایر سازمانها و موسسات دولتی و همچنین نهادهای انقلاب اسلامی، همکاریهای ارزنده‌ای با مرکز آمار ایران داشتند و مردم فداکار ایران نیز با همیاری و مساعدت خود، امکان اجرای موفقیت‌آمیز سرشماری را فراهم آوردند.

پرسشنامه‌هایی که در جریان اجرای سرشماری تکمیل شده است، حجم عظیمی از اطلاعات آماری را در بر دارد که در جداول متعدد، برای هر یک از سطوح جغرافیایی، قابل استخراج و ارائه است. برخی از این اطلاعات در قالب نشریات نتایج سرشماری ارائه می‌شود و سایر اطلاعات در صورت نیاز و برحسب مورد، در اختیار استفاده‌کنندگان قرار خواهد گرفت.

۱۳۵۳

فرهنگ آبادیهای شهرستان ، یکی از مجموعه نشریات نتایج سرشماری عمومی نفوس و مسکن است که در ۱۹۵ جلد برای ۱۹۵ شهرستان (بر اساس تقسیمات کشوری در زمان سرشماری) منتشر می شود . در هر یک از این نشریات ، ۳۹ خصوصیت عمده جمعیتی ، اجتماعی ، اقتصادی و فرهنگی برای هر یک از آبادیهای دارای سکنه و نیز جدولی در مورد آبادیهای خالی از سکنه شهرستان به تفکیک بخش و دهستان ارائه شده است . همچنین این نشریات شامل نقشه کشور (که نشان دهنده موقعیت شهرستان در داخل استان است) ، نقشه شهرستان (به تفکیک بخش و دهستان ، و موقعیت مراکز بخش ، نقاط شهری و آبادیهای دارای ۲۰۰۰ نفر جمعیت و بیشتر) و نقشه های مربوط به بخش یا بخشهای شهرستان (به تفکیک دهستان و آبادیهای دارای ۲۰ خانوار و بیشتر) است .

لازم به یادآوری است ، نقشه شهرستانها که موقعیت کلیه آبادیها (دارای سکنه و خالی از سکنه) روی آن مشخص شده ، در مرکز آمار ایران موجود و قابل ارائه به استفاده کنندگان است .

امید است این مجموعه از نشریات نتایج سرشماری بتواند اطلاعات لازم برای شناخت اوضاع اجتماعی و اقتصادی آبادیهای کشور را در اختیار تصمیم گیران ، برنامه ریزان و پژوهشگران قرار دهد .

مرکز آمار ایران

تعاریف و مفاهیم مورد استفاده در سرشماری عمومی نفوس و مسکن سال ۱۳۶۵ (ویژه فرهنگ آبادیها)

یک	جمعیت (جامعه مورد سرشماری)
یک	خانوار
دو	اقامتگاه معمولی
دو	شهر (نقطه شهری)
دو	آبادی (نقطه روستایی)
دو	جمعیت ساکن در نقاط شهری
دو	جمعیت ساکن در نقاط روستایی
دو	سن
دو	مهاجران وارد شده
دو	محل تولد
دو	بازار
سه	کار
سه	وضع فعالیت در ۷ روز گذشته

مغاسیم به کار رفته در این نشرید

چهار	نسبت جنسی
چهار	گروههای عمده سنی
چهار	نسبت باسوادی

ویژگیهای عمده، نقاط روستایی شهرستان

۱	جمعیت
۲	خانوار
۲	مهاجرت
۴	سواد
۶	وضع فعالیت
۸	نخستین تقسیمات کشوری جمهوری اسلامی ایران به تفکیک استان : ۱۳۶۵
۹	نقشه شهرستان به تفکیک بخش و دهستان

- نقشه روستایی بخش تالش دولاب از شهرستان تالش از استان گیلان ۱۰
- نقشه روستایی بخش ماسال شاندرمن از شهرستان تالش از استان گیلان ۱۱
- نقشه روستایی بخش مرکزی از شهرستان تالش از استان گیلان (دهستان اسالم) ۱۲
- نقشه روستایی بخش مرکزی از شهرستان تالش از استان گیلان (دهستان گرگانرود جنوبی) ۱۳
- نقشه روستایی بخش مرکزی شهرستان تالش از استان گیلان (دهستان گرگانرود شمالی) ۱۴

جداول

- خصوصیات اجتماعی - اقتصادی آبادیهای دارای سکنه شهرستان ۱۶
- نوع راه و فعالیت کشاورزی آبادیهای خالی از سکنه شهرستان ۴۰

پیوستها

فرم ۳- (پرسشنامه آبادی)

فهرست مجموعه نشریات فرهنگ آبادیهای کشور براساس نتایج سرشماری عمومی نفوس و مسکن سال ۱۳۶۵

Handwritten notes and signatures in the top right corner.

تعاریف و مفاهیم مورد استفاده در سرشماری عمومی نفوس و مسکن سال ۱۳۶۵ (ویژه فرهنگ آبادیها)

جمعیت (جامعه مورد سرشماری)

اعضای همه خانوارهای معمولی ساکن و دستجمعی که اقامتگاه معمولی آنان در زمان سرشماری در ایران قرار دارد و نیز اعضای کلیه خانوارهای معمولی غیر ساکن کشور، جامعه مورد سرشماری را تشکیل می‌دهند. اعضای هیئتهای سیاسی و سفارتخانه‌های خارجی در ایران و افراد خانواده آنان جزو جامعه مورد سرشماری محسوب نمی‌شوند، اما ایرانیان عضو هیئتهای سیاسی و سفارتخانه‌های ایران در خارج از کشور و افراد خانواده آنان، جزو جامعه مورد سرشماری به حساب می‌آیند.

خانوار

خانوار از چند نفر تشکیل می‌شود که با هم در یک اقامتگاه زندگی می‌کنند، با یکدیگر هم‌خرج هستند و معمولاً "با هم غذا می‌خورند". فردی که به تنهایی زندگی می‌کند نیز، خانوار تلقی می‌شود.
خانوار معمولی: خانوار با تعریف فوق، اکثر افراد کشور را در بر می‌گیرد و به همین دلیل این‌گونه خانوارها، "خانوار معمولی" نیز نامیده می‌شود.

خانوار معمولی ساکن: خانواری که در اقامتگاه ثابت سکونت دارد، "خانوار معمولی ساکن" نامیده می‌شود.
خانوار معمولی غیر ساکن: خانواری که در زمان سرشماری در اقامتگاه ثابتی سکونت ندارد، "خانوار معمولی غیر ساکن" نامیده می‌شود.
این دسته از خانوارها شامل سه گروه زیر است:

- ۱- خانوارهایی که در زمان سرشماری در کوچ به سر می‌برند و یا در خارج شهرها و آبادیها در زیر چادر زندگی می‌کنند.
 - ۲- خانوارهایی که در محل زندگی ثابتی زندگی نمی‌کنند و به‌طور مداوم محل زندگی خود را تغییر می‌دهند، مانند کولیها.
 - ۳- خانوارهایی که محل زندگی مشخص ندارند و شبها معمولاً "در پارکها، خرابه‌ها، زیرپلها و ... بیتوته می‌کنند.
- خانوار دستجمعی: مجموعه افرادی که به دلیل داشتن هدف یا ویژگیهای مشترک مانند تحصیل، بیماری روانی و ... با هم در یک موسسه از قبیل خوابگاه دانشجویی، آسایشگاه روانی و ... زندگی می‌کنند، یک خانوار دستجمعی به حساب می‌آیند. در این سرشماری، افرادی که در ندامتگاهها، بازداشتگاهها و مراکز مشابه نگهداری می‌شوند و نیز افرادی که در سربازخانهها، پادگانها، پاسگاهها، پایگاهها، یا اردوگاههای نظامی و انتظامی به‌طور جمعی به سر می‌برند و همچنین دانش‌آموزان و دانشجویان موسسات آموزشی نیروهای نظامی و انتظامی، به عنوان اعضای خانوار دستجمعی مورد سرشماری قرار نمی‌گیرند. این گونه افراد همراه با سایر اعضای خانوار معمولی خود سرشماری می‌شوند.

Handwritten notes in the bottom right corner.

اقامتگاه معمولی

اقامتگاه معمولی خانوار، محلی است که خانوار در زمان سرشماری در آنجا زندگی می‌کند، مشروط بر اینکه اقامتگاه دیگری نداشته باشد. اقامتگاه معمولی خانواری که در زمان سرشماری بیش از یک اقامتگاه دارد، محلی است که بیشترین مدت سال را در آنجا به سر می‌برد.

شهر (نقطه شهری)

منظور از شهر، هر یک از نقاطی است که دارای شهرداری باشد.

آبادی (نقطه روستایی)

آبادی به مجموعه یک یا چند مکان و اراضی به هم پیوسته (اعم از کشاورزی و غیرکشاورزی) گفته می‌شود که خارج از محدوده شهرها واقع شده و دارای محدوده ثبتی یا عرفی مستقل باشد. اگر آبادی در زمان سرشماری، محل سکونت خانوار یا خانوارهایی باشد، "دارای سکنه" و در غیر این صورت، "خالی از سکنه" تلقی می‌شود.

جمعیت ساکن در نقاط شهری

منظور از جمعیت ساکن در نقاط شهری در هر یک از محدوده‌های بخش، شهرستان، استان یا کشور، جمعیت کلیه شهرهایی است که در همان محدوده قرار دارد و جمعیت هر شهر عبارت است از مجموع تعداد اعضای همه خانوارهای معمولی ساکن و دستجمعی که اقامتگاه معمولی آنها در زمان سرشماری در آن شهر واقع است.

جمعیت ساکن در نقاط روستایی

منظور از جمعیت ساکن در نقاط روستایی در هر یک از محدوده‌های دهستان، بخش، شهرستان، استان یا کشور، جمعیت کلیه آبادیهایی است که در همان محدوده قرار دارد و جمعیت هر آبادی عبارت است از مجموع تعداد اعضای همه خانوارهای معمولی ساکن و دستجمعی که اقامتگاه معمولی آنها در زمان سرشماری در آن آبادی واقع است.

سن

منظور از سن، تعداد سالهای کاملی است که از زمان تولد فرد گذشته است.

مهاجران وارد شده

در هر شهر یا آبادی، آن دسته از اعضای خانوارهای معمولی ساکن و دستجمعی که متولد آنجا نباشند، مهاجر شناخته می‌شوند.

محل تولد

منظور از محل تولد، آبادی یا شهری است که در زمان تولد فرد، اقامتگاه معمولی مادر او بوده است.

باسواد

کسانی که می‌توانند به فارسی یا هر زبان دیگری متن ساده‌ای را بخوانند و بنویسند، خواه مدرک رسمی داشته یا نداشته باشند، باسواد تلقی می‌شوند. همه محصلان از جمله نوآموزان سال اول ابتدایی و سوادآموزان نهضت سوادآموزی نیز باسواد به حساب می‌آیند.

کار، هر فعالیت فکری یا بدنی است که قانوناً "مجاز باشد و به منظور کسب درآمد (نقدی، غیرنقدی) صورت گیرد.

وضع فعالیت در ۷ روز گذشته

در این سرشماری، وضع فعالیت افراد در ۷ روز پیش از مراجعه مامور سرشماری مورد نظر است. هر یک از افراد از این نظر و با توجه به تعریف کار، در یکی از گروههای زیر قرار می‌گیرند:

شاغل؛ افراد زیر شاغل به حساب می‌آیند:

- کسانی که دارای شغلی هستند، اعم از اینکه در ۷ روز پیش از مراجعه مامور سرشماری کار کرده و یا به عللی از قبیل مرخصی، بیماری، تعطیل موقت محل کار و... کار نکرده‌اند و پس از رفع علت به کار خود ادامه خواهند داد.
- کسانی که شغل مستمر نداشته ولی در ۷ روز پیش از مراجعه مامور سرشماری، حداقل دو روز کار کرده‌اند.
- کسانی که تحت عنوان کارآموز در ۷ روز پیش از مراجعه مامور سرشماری به کار اشتغال داشته‌اند.
- کسانی که دارای شغلی هستند، ولی در ۷ روز پیش از مراجعه مامور سرشماری به اقتضای فصل و ماهیت فصلی کار خود، کار نکرده‌اند (بیکاران فصلی)، مشروط بر آنکه در جستجوی کار دیگری هم نباشند.
- افرادی که به انجام خدمت وظیفه عمومی مشغول هستند.
- کسانی که در حال گذراندن دوره‌های آموزشی در دانشکده‌ها و آموزشگاههای مربوط به نیروهای نظامی و انتظامی هستند.

بیکار (جویای کار): کسانی که شاغل به حساب نمی‌آیند و در ۷ روز پیش از مراجعه مامور سرشماری در جستجوی کار بوده‌اند، بیکار (جویای کار) تلقی می‌شوند.

محصل: کسانی که شاغل، بیکار (جویای کار) محسوب نمی‌شوند و در ۷ روز پیش از مراجعه مامور سرشماری در حال تحصیل بوده‌اند، محصل به حساب می‌آیند.

خانه‌دار: خانه‌دار به کسانی گفته می‌شود که شاغل، بیکار (جویای کار) و محصل به حساب نمی‌آیند و بنا بر اظهار پاسخگو، در ۷ روز پیش از مراجعه مامور سرشماری به خانه‌داری مشغول بوده‌اند.

دارای درآمد بدون کار: کسانی که شاغل، بیکار (جویای کار) محصل و خانه‌دار محسوب نمی‌شوند و درآمدهای مستمری مانند حقوق بازنشستگی، حقوق وظیفه، درآمد املاک و مستغلات، سود سهام و... دارند، دارای درآمد بدون کار محسوب می‌شوند.

سایر: کسانی که از نظر وضع فعالیت در ۷ روز پیش از مراجعه مامور سرشماری، در هیچ یک از گروههای بالا قابل طبقه‌بندی نیستند، در گروه سایر قرار می‌گیرند.

مفاهیم به کار رفته در این نشریه

نسبت جنسی

نسبت تعداد مردان به زنان یا زنان به مردان ، نسبت جنسی نامیده می‌شود . معمولاً " در این مورد نسبت تعداد مردان به زنان را محاسبه می‌کنند و به صورت درصد ارائه می‌دهند . یعنی اگر M تعداد مردان و F تعداد زنان در یک منطقه جغرافیایی باشد ، نسبت جنسی در آن منطقه عبارت خواهد بود از :

$$\text{نسبت جنسی} = \frac{M}{F} \times 100$$

گروههای عمده سنی

در مجموعه نشریات نتایج سرشماری عمومی نفوس و مسکن سال ۱۳۶۵ ، علاوه بر سنین منفرد و گروههای سنی منظم (۵ ساله و ۱۰ ساله) ، طبقه‌بندی سنی دیگری نیز برای جمعیت در نظر گرفته شده است که هر طبقه آن ، یک گروه عمده سنی نامیده می‌شود و عبارت است از:

افراد ۱ - ۵ ساله : نوباوگان

افراد ۶ - ۱۰ ساله : کودکان

افراد ۱۱ - ۱۴ ساله : نوجوانان

افراد ۱۵ - ۲۴ ساله : جوانان

افراد ۲۵ - ۶۴ ساله : میانسالان

افراد ۶۵ ساله و بیشتر : بزرگسالان

افرادی که سن آنان معلوم نبوده و یا امکان انتساب آنان به یکی از گروههای سنی وجود نداشته است ، در گروه " سن نامشخص" منظور شده است .

نسبت باسوادی

این نسبت در هر جامعه از تقسیم تعداد افراد با سواد در یک سن یا گروه سنی معین به جمعیت آن سن یا گروه سنی به دست می‌آید و معمولاً " به صورت " درصد " بیان می‌شود .

چهار

ویژگیهای عمده نقاط روستایی شهرستان تالش

تالش یکی از شهرستانهای استان گیلان است که در قسمت غربی این استان واقع شده و مرکز آن شهر هشتر است . این شهرستان دارای ۴ شهر پرمسر ، رضوانشهر ، ماسال و هشتر است . همچنین شهرستان تالش به ۳ بخش شامل ۹ دهستان تقسیم شده و متشکل از ۵۴ آبادی دارای سکنه و ۱۷ آبادی خالی از سکنه است .

جمعیت

در سرشماری عمومی نفوس و مسکن مهرماه ۱۳۶۵ ، شهرستان تالش دارای ۲۲۹۷۸۰ نفر جمعیت بوده است . از این تعداد ، ۴۸۳۷۷ نفر ساکن در نقاط شهری و ۱۸۱۴۰۳ نفر ساکن در نقاط روستایی بودهاند .

جدول ۱- تعداد آبادیهای دارای سکنه شهرستان بر حسب بخش ، به تفکیک طبقات جمعیتی

بخش	جمع	۱ نفر تا ۲۳ نفر	۲۵ تا ۴۹ نفر	۵۰ تا ۹۹ نفر	۱۰۰ تا ۲۴۹ نفر	۲۵۰ تا ۴۹۹ نفر	۵۰۰ تا ۹۹۹ نفر	۱۰۰۰ تا ۲۴۹۹ نفر	۲۵۰۰ تا ۴۹۹۹ نفر	۵۰۰۰ نفر و بیشتر
شهرستان تالش	۵۰۲	۳۱	۳۱	۶۰	۱۴۱	۱۳۱	۷۴	۳۱	۲	۱
تالش دولاپ	۱۰۰	۱۰	۶	۱۰	۲۳	۲۵	۱۶	۹	۰	۱
ماسال خاسترون	۸۸	۲	۱	۱۰	۲۸	۳۱	۱۳	۳	۰	۰
مرکزی	۳۱۴	۱۹	۲۴	۴۰	۹۰	۷۵	۴۵	۱۹	۲	۰

از جمعیت نقاط روستایی این شهرستان ۹۲۴۹۶ نفر را مردان و ۸۸۹۰۷ نفر را زنان تشکیل می‌دادند . نسبت جنسی در این جمعیت نشان می‌دهد که در مقابل هر ۱۰۰ نفر زن ، ۱۰۴ نفر مرد وجود دارد . این نسبت در بین اطفال کمتر از یکساله ۱۰۵ و در بین افراد ۶۵ ساله و بیشتر ۹۶ است . پایینترین نسبت جنسی به گروه سنی بزرگسالان (۶۵ ساله و بیشتر) و بالاترین نسبت ، به گروه سنی نوجوانان (۱۱ - ۱۴ ساله) تعلق دارد .

جدول ۲- جمعیت نقاط روستایی شهرستان برنج بخش در گروه‌های عمده سنی، به تفکیک جنس

نبت جنسی	زن	مرد	مردوزن		گروه‌های عمده سنی
			درصد	تعداد	
۱۰۴	۸۸۹۰۷	۹۲۴۹۶	۱۰۰/۰۰	۱۸۱۴۰۳	شهرستان تالش
۱۰۵	۲۱۸۴	۲۲۴۲	۲/۶۰	۶۵۲۶	اطفال / کمتر از یکساله /
۱۰۴	۱۶۱۴۰	۱۶۷۰۸	۱۸/۱۱	۲۲۸۴۸	نویسوانگان / ۱-۵ ساله /
۱۰۵	۱۲۹۵۰	۱۲۵۸۳	۱۴/۶۳	۲۶۵۳۳	کودکان / ۶-۱۰ ساله /
۱۰۹	۸۶۲۷	۹۳۹۰	۹/۹۳	۱۸۰۱۷	نوجوانان / ۱۱-۱۴ ساله /
۱۰۵	۱۷۸۱۰	۱۸۶۶۲	۲۰/۱۱	۲۶۴۷۲	جوانان / ۱۵-۲۴ ساله /
۱۰۲	۲۷۹۳۶	۲۸۵۸۹	۳۱/۱۶	۵۶۵۲۵	میانسالان / ۲۵-۶۴ ساله /
۹۶	۲۲۱۰	۲۱۳۱	۲/۳۹	۴۳۴۱	بزرگسالان / ۶۵ ساله و بیشتر /
*	۵۰	۹۱	۰/۰۸	۱۴۱	نامشخص
۱۰۴	۲۰۱۶۰	۲۰۸۹۶	۱۰۰/۰۰	۴۱۰۵۶	بخش تالش دولا ب
۱۰۲	۶۴۷	۶۵۷	۲/۱۸	۱۳۰۴	اطفال / کمتر از یکساله /
۱۰۷	۲۵۷۸	۲۸۱۹	۱۸/۰۲	۷۳۹۷	نویسوانگان / ۱-۵ ساله /
۱۰۵	۲۸۴۲	۲۹۷۷	۱۴/۱۷	۵۸۱۹	کودکان / ۶-۱۰ ساله /
۱۰۵	۱۸۰۸	۱۹۰۶	۹/۰۵	۳۷۱۴	نوجوانان / ۱۱-۱۴ ساله /
۱۰۷	۴۰۵۲	۴۳۱۶	۲۰/۳۸	۸۳۶۸	جوانان / ۱۵-۲۴ ساله /
۱۰۱	۶۶۱۸	۶۶۵۴	۳۲/۳۳	۱۳۲۷۲	میانسالان / ۲۵-۶۴ ساله /
۹۱	۶۱۲	۵۵۸	۲/۸۵	۱۱۷۰	بزرگسالان / ۶۵ ساله و بیشتر /
*	۳	۹	۰/۰۳	۱۲	نامشخص
۱۰۵	۱۵۲۵۳	۱۶۰۶۰	۱۰۰/۰۰	۳۱۳۱۳	بخش ماسال شاندرد من
۱۰۲	۵۲۴	۵۳۶	۳/۳۹	۱۰۶۰	اطفال / کمتر از یکساله /
۱۰۴	۲۵۵۷	۲۶۳۰	۱۶/۵۷	۵۱۸۷	نویسوانگان / ۱-۵ ساله /
۱۱۵	۲۲۲۳	۲۵۴۹	۱۵/۲۴	۴۷۷۲	کودکان / ۶-۱۰ ساله /
۱۰۹	۱۴۹۳	۱۶۳۰	۹/۹۷	۳۱۲۳	نوجوانان / ۱۱-۱۴ ساله /
۱۰۶	۲۱۶۱	۲۳۵۸	۲۰/۸۲	۶۵۱۹	جوانان / ۱۵-۲۴ ساله /
۱۰۲	۴۸۱۳	۴۹۵۵	۳۱/۱۹	۹۷۶۸	میانسالان / ۲۵-۶۴ ساله /
۸۲	۴۸۱	۳۹۷	۲/۸۰	۸۷۸	بزرگسالان / ۶۵ ساله و بیشتر /
*	۱	۵	۰/۰۲	۶	نامشخص

جدول ۲- جمعیت نقاط روستایی شهرستان بر حسب بخش و گروه‌های عمده‌نشینی. به تفکیک جنس (دنباله)

بست جنسی	زن	مرد	مردوزن		گروه‌های عمده‌نشینی
			درصد	تعداد	
۱۰۴	۵۲۴۹۴	۵۵۵۴۰	۱۰۰/۱۰۰	۱۰۹۰۳۴	بخش مرکزی
۱۰۷	۲۰۱۳	۲۱۴۹	۳/۸۲	۴۱۶۲	اطفال / کمتر از یکساله /
۱۰۳	۱۰۰۰۵	۱۰۲۵۹	۱۸/۵۹	۲۰۲۶۴	نوباوگان / ۱-۵ ساله /
۱۰۲	۷۸۸۵	۸۰۵۷	۱۴/۶۲	۱۵۹۴۲	کودکان / ۶-۱۰ ساله /
۱۱۰	۵۳۲۶	۵۸۵۴	۱۰/۲۵	۱۱۱۸۰	نوجوانان / ۱۱-۱۴ ساله /
۱۰۴	۱۰۵۹۷	۱۰۹۸۸	۱۹/۸۰	۲۱۵۸۵	جوانان / ۱۵-۲۴ ساله /
۱۰۳	۱۶۵۰۵	۱۶۹۸۰	۳۰/۷۱	۳۳۴۸۵	میانسالان / ۲۵-۶۴ ساله /
۱۰۵	۱۱۱۷	۱۱۷۶	۲/۱۰	۲۲۹۳	بزرگسالان / ۶۵ ساله و بیشتر /
*	۴۶	۷۷	۰/۱۱	۱۲۳	نامشخص

* محاسبه مفهومی ندارد

خانوار

در سرشماری مهرماه ۱۳۶۵، شهرستان تالش دارای ۴۰۵۳۱ خانوار بوده است. از این تعداد، ۹۱۹۲ خانوار ساکن در نقاط شهری و ۳۱۳۳۹ خانوار ساکن در نقاط روستایی بودند.

جدول ۳- تعداد آبادیهایی دارای سکنه شهرستان بر حسب بخش، به تفکیک گروه‌بندی تعداد خانوار

بخش	جمع	۱ تا ۴ خانوار	۵ تا ۶ خانوار	۱۰ تا ۱۹ خانوار	۲۰ تا ۲۹ خانوار	۳۰ تا ۳۹ خانوار	۴۰ تا ۴۹ خانوار	۵۰ تا ۵۹ خانوار	۶۰ تا ۶۹ خانوار	۷۰ تا ۷۹ خانوار	۸۰ تا ۸۹ خانوار	۹۰ تا ۹۹ خانوار	۱۰۰ خانوار و بیشتر
شهرستان تالش	۵۰۲	۳۹	۲۶	۷۳	۱۳۶	۱۳۲	۶۰	۲۴	۱				
تالش دولاب	۱۰۰	۱۲	۷	۸	۲۴	۲۸	۱۳	۷	۰				
ماسال شاترمن	۸۸	۲	۱	۱۱	۲۸	۳۴	۹	۳	۰				
مرکزی	۳۱۴	۲۵	۲۸	۵۴	۸۴	۷۰	۳۸	۱۴	۱				

متوسط تعداد افراد در خانوارهای معمولی ساکن نقاط روستایی این شهرستان، ۵/۸ نفر است. بیشترین تعداد خانوار، مربوط به خانوارهای ۶ نفره و کمترین آن مربوط به خانوارهای ۱ نفره است.

(۱) شامل ۱ خانوار دستجمعی و ۳۱۳۳۸ خانوار معمولی ساکن است.

جدول ۴- خانوارهای معمولی ساکن نقاط روستایی شهرستان بروجرد بخش، به تفکیک تعداد افراد در خانوار

بخش	جمع	۱ نفر	۲ نفر	۳ نفر	۴ نفر	۵ نفر	۶ نفر	۷ نفر	۸ نفر	۹ نفر	۱۰ نفر و بیشتر
شهرستان تالش	۳۱۳۳۸	۹۳۵	۲۴۱۰	۲۹۸۰	۴۰۷۴	۴۵۰۵	۴۵۱۵	۲۹۸۲	۲۳۷۷	۲۰۷۲	۲۴۸۷
بخش تالش، دولاپ	۷۱۵۱	۲۴۹	۵۸۶	۶۷۸	۱۰۰۷	۹۹۴	۹۸۷	۸۴۴	۷۵۱	۴۵۰	۶۰۵
بخش ماسال شاددرمن	۵۶۳۱	۲۲۵	۴۷۶	۵۵۴	۷۲۱	۸۲۱	۸۲۲	۷۵۰	۵۷۰	۳۱۷	۲۵۵
بخش مرکزی	۱۸۵۵۶	۴۵۱	۱۳۴۸	۱۷۴۸	۲۲۴۶	۲۶۹۰	۲۶۶۶	۲۳۸۸	۲۰۵۶	۱۳۰۶	۱۵۲۷

مهاجرت

در سرشماری عمومی نفوس و مسکن مهرماه ۱۳۶۵، ۹۳٪ درصد از جمعیت نقاط روستایی شهرستان تالش در همان آبادی که در زمان سرشماری اقامت داشته‌اند متولد شده‌اند. مقایسه محل تولد افراد با محلی که در زمان سرشماری در آنجا اقامت داشته‌اند نشان می‌دهد که ۵/۲ درصد جمعیت نقاط روستایی این شهرستان از آبادی به آبادی و ۱/۵ درصد از شهر به آبادی، در طول زندگی‌شان مهاجرت کرده‌اند.

جدول ۵- جمعیت نقاط روستایی شهرستان بروجرد گروه‌های عمده‌نشینی، به تفکیک محل تولد

گروه‌های عمده‌نشینی	جمع	تولد در			اطفالشده
		آبادی	شهر	خارج کشور	
شهرستان تالش	۱۸۱۴۰۲	۱۶۸۷۴۷	۹۳۹۴۱	۲۷۷۸	۴۳۷
اطفال / کمتر از یکساله /	۶۵۲۶	۶۴۴۲	۳۰	۱۵	۳۹
نوجوانان / ۱-۵ ساله /	۲۲۸۴۸	۲۱۹۳۴	۴۳۷	۲۲۹	۱۳۱
کودکان / ۶-۱۰ ساله /	۲۶۵۳۳	۲۵۴۵۷	۵۹۹	۴۰۵	۶۸
نوجوانان / ۱۱-۱۴ ساله /	۱۸۰۱۷	۱۷۲۲۳	۵۰۸	۲۳۷	۴۵
جوانان / ۱۵-۲۴ ساله /	۲۶۴۷۲	۲۴۲۳۰	۱۷۲۴	۴۳۳	۷۲
میانسالان / ۲۵-۶۴ ساله /	۵۶۵۲۵	۴۹۴۸۶	۵۶۶۲	۱۳۸	۷۲
بزرگسالان / ۶۵ ساله و بیشتر /	۴۳۴۱	۳۸۴۱	۴۲۱	۶۹	۶
نامشخص	۱۴۱	۱۳۴	۳	۰	۴

سواد

در سرشماری مهرماه ۱۳۶۵ شهرستان تالش، از ۱۴۲۰۲۹ نفر جمعیت ۶ ساله و بیشتر نقاط روستایی این شهرستان، ۵۲/۱ درصد باسواد بوده‌اند. نسبت باسوادی در این جمعیت برای مردان، ۶۳/۷ درصد و برای زنان، ۴۲/۲ درصد بوده است. این نسبت برای افراد لازم‌التعلیم (۶-۱۴ ساله)، ۷۸/۵ درصد و برای افراد ۱۵ ساله و بیشتر، ۴۱/۶ درصد بوده است.

جدول ۶- درصد بومیان بلی سوادان در جمعیت ۶ ساله بیشتر تقاطر دستای شهرستان بر حسب بخش و گروههای عمده شغل و تفکیک جنس

انگاز شده	لی سواد		باسواد		جمع	گروههای عمده شغل
	زن	مرد	زن	مرد		
۰/۳۵	۵۷/۲۵	۳۶/۰۹	۴۲/۲۰	۶۳/۶۶	۱۰۰/۰۰	شهرستان تالش
۰/۹۱	۲۶/۸۳	۱۳/۸۷	۷۲/۱۱	۸۵/۳۶	۱۰۰/۰۰	کودکان/ ۱۰-۶ ساله /
۰/۱۴	۲۸/۲۰	۱۶/۱۴	۷۱/۵۷	۸۳/۷۹	۱۰۰/۰۰	نوجوانان/ ۱۱-۱۴ ساله /
۰/۱۵	۴۰/۰۶	۲۰/۱۸	۵۹/۷۸	۷۹/۶۹	۱۰۰/۰۰	جوانان/ ۱۵-۲۴ ساله /
۰/۱۹	۸۸/۵۵	۵۹/۷۸	۱۱/۲۰	۴۰/۰۹	۱۰۰/۰۰	میانسالان/ ۲۵-۶۴ ساله /
۱/۵۹	۹۵/۱۶	۸۶/۶۷	۲/۳۵	۱۲/۶۷	۱۰۰/۰۰	بزرگسالان/ ۶۵ ساله و بیشتر /
۰/۲۴	۵۰/۸۵	۳۰/۱۸	۴۸/۸۲	۶۹/۶۷	۱۰۰/۰۰	بخش تالش دولا ب
۰/۷۰	۱۷/۲۱	۹/۱۰	۸۱/۸۴	۹۰/۳۳	۱۰۰/۰۰	کودکان/ ۱۰-۶ ساله /
۰/۱۳	۲۰/۲۴	۹/۲۳	۷۹/۵۹	۹۰/۶۶	۱۰۰/۰۰	نوجوانان/ ۱۱-۱۴ ساله /
۰/۱۰	۲۹/۰۰	۱۳/۴۶	۷۰/۹۳	۸۶/۴۲	۱۰۰/۰۰	جوانان/ ۱۵-۲۴ ساله /
۰/۰۸	۸۲/۸۰	۵۱/۷۷	۱۷/۰۴	۴۸/۲۱	۱۰۰/۰۰	میانسالان/ ۲۵-۶۴ ساله /
۱/۲۰	۹۶/۲۴	۸۵/۴۸	۱/۶۳	۱۴/۳۴	۱۰۰/۰۰	بزرگسالان/ ۶۵ ساله و بیشتر /
۰/۳۳	۵۸/۲۹	۴۰/۷۸	۴۱/۳۱	۵۸/۹۶	۱۰۰/۰۰	بخش ماسان شاندرمن
۰/۴۶	۲۶/۸۱	۱۵/۶۹	۷۲/۵۶	۸۳/۹۹	۱۰۰/۰۰	کودکان/ ۱۰-۶ ساله /
۰/۱۹	۲۳/۶۴	۱۵/۷۱	۷۶/۱۶	۸۴/۱۱	۱۰۰/۰۰	نوجوانان/ ۱۱-۱۴ ساله /
۰/۲۹	۴۱/۹۲	۲۵/۸۲	۵۷/۸۲	۷۳/۸۵	۱۰۰/۰۰	جوانان/ ۱۵-۲۴ ساله /
۰/۲۳	۹۰/۵۵	۶۸/۰۱	۹/۲۰	۳۱/۷۹	۱۰۰/۰۰	میانسالان/ ۲۵-۶۴ ساله /
۱/۵۹	۹۶/۰۵	۹۰/۹۳	۱/۴۶	۸/۵۶	۱۰۰/۰۰	بزرگسالان/ ۶۵ ساله و بیشتر /
۰/۴۰	۵۹/۵۷	۳۶/۹۴	۳۹/۹۲	۶۲/۷۷	۱۰۰/۰۰	بخش مرکزی
۱/۱۲	۳۰/۲۷	۱۵/۰۶	۶۸/۴۷	۸۳/۹۵	۱۰۰/۰۰	کودکان/ ۱۰-۶ ساله /
۰/۱۳	۳۲/۱۸	۱۸/۵۲	۶۷/۵۶	۸۱/۴۷	۱۰۰/۰۰	نوجوانان/ ۱۱-۱۴ ساله /
۰/۱۳	۴۳/۷۳	۲۱/۱۰	۵۶/۰۹	۷۸/۸۳	۱۰۰/۰۰	جوانان/ ۱۵-۲۴ ساله /
۰/۲۲	۹۰/۲۸	۶۰/۵۱	۹/۴۴	۳۹/۳۳	۱۰۰/۰۰	میانسالان/ ۲۵-۶۴ ساله /
۱/۷۹	۹۴/۱۸	۸۵/۸۰	۲/۱۲	۱۳/۲۷	۱۰۰/۰۰	بزرگسالان/ ۶۵ ساله و بیشتر /

وضع فعالیت

در سرشماری مهرماه ۱۳۶۵، ۴۳/۴ درصد جمعیت ۱۰ ساله و بیشتر نقاط روستایی شهرستان تالش را افراد شاغل و بیکار (جویای کار) تشکیل می‌دادند. نسبت افراد شاغل به جمعیت ۱۰ ساله و بیشتر در نقاط روستایی این شهرستان، ۳۴/۱ درصد بوده است. این نسبت برای مردان، ۵۷/۰ درصد و برای زنان، ۱/۳ درصد بوده است.

جدول ۲- جمعیت ۱۰ ساله و بیشتر نقاط روستایی شهرستان بر حسب بخش، وضع فعالیت، بنگاریت جنس

زن		مرد		مردوزن		وضع فعالیت
درصد	تعداد	درصد	تعداد	درصد	تعداد	
۱۰۰/۰۰	۵۸۹۶۸	۱۰۰/۰۰	۶۱۳۰۱	۱۰۰/۰۰	۱۲۰۲۶۹	شهرستان تالش
۱۰/۲۷	۶۰۵۶	۵۷/۰۲	۳۴۹۵۴	۳۴/۱۰	۴۱۰۱۰	شاغل
۴/۸۸	۲۸۷۷	۱۳/۵۱	۸۲۸۱	۹/۲۸	۱۱۱۵۸	بیکار/جویای کار/
۱۶/۵۲	۹۷۴۹	۲۲/۴۷	۱۳۷۷۶	۱۹/۵۵	۲۳۵۱۵	محصل
۶۳/۰۸	۳۶۶۰۸	۱/۳۶	۸۳۶	۳۱/۱۳	۳۷۴۴۴	خانه دار
۰/۹۴	۵۵۵	۱/۲۱	۷۴۳	۱/۰۸	۱۲۹۸	دارای درآمد بدون کار
۴/۵۰	۲۶۵۱	۳/۸۸	۲۳۸۰	۴/۱۸	۵۰۳۱	سایر
۰/۸۲	۴۸۲	۰/۵۴	۳۳۱	۰/۶۸	۸۱۳	اظهار نشده
۱۰۰/۰۰	۱۳۶۳۶	۱۰۰/۰۰	۱۳۹۷۱	۱۰۰/۰۰	۲۷۶۰۷	بخش تالش دولاب
۱۱/۱۷	۱۵۲۳	۵۵/۰۵	۷۶۹۱	۳۲/۴۸	۹۲۱۴	شاغل
۶/۰۹	۸۳۱	۱۶/۱۰	۲۲۵۰	۱۱/۱۶	۳۰۸۱	بیکار/جویای کار/
۱۸/۷۲	۲۵۵۲	۲۴/۰۹	۳۳۶۵	۲۱/۴۳	۵۹۱۷	محصل
۵۹/۳۴	۸۰۹۱	۰/۶۱	۸۵	۲۹/۶۲	۸۱۷۶	خانه دار
۰/۵۳	۷۲	۱/۱۸	۱۶۵	۰/۸۶	۲۳۷	دارای درآمد بدون کار
۳/۶۴	۴۹۶	۲/۷۹	۳۹۰	۳/۲۱	۸۸۶	سایر
۰/۵۲	۷۱	۰/۱۸	۲۵	۰/۳۵	۹۶	اظهار نشده
۱۰۰/۰۰	۱۰۳۳۹	۱۰۰/۰۰	۱۰۷۹۵	۱۰۰/۰۰	۲۱۱۳۴	بخش ماسال شاندرمن
۱۲/۹۱	۱۳۳۳	۵۵/۰۱	۵۹۳۸	۳۴/۴۲	۷۳۷۱	شاغل
۴/۴۱	۴۵۶	۱۲/۵۳	۱۲۵۳	۸/۵۶	۱۸۰۹	بیکار/جویای کار/
۱۸/۴۷	۱۹۰۸	۲۳/۲۹	۲۵۱۴	۲۰/۹۲	۴۴۲۲	محصل
۵۴/۳۸	۵۶۱۷	۱/۷۶	۱۹۰	۲۷/۴۹	۵۸۰۷	خانه دار
۲/۳۳	۲۴۱	۱/۹۳	۲۰۸	۲/۱۳	۴۴۹	دارای درآمد بدون کار
۵/۷۷	۵۹۶	۴/۳۳	۴۶۷	۵/۰۳	۱۰۶۳	سایر
۱/۷۲	۱۷۸	۱/۱۶	۱۲۵	۱/۴۲	۳۰۳	اظهار نشده

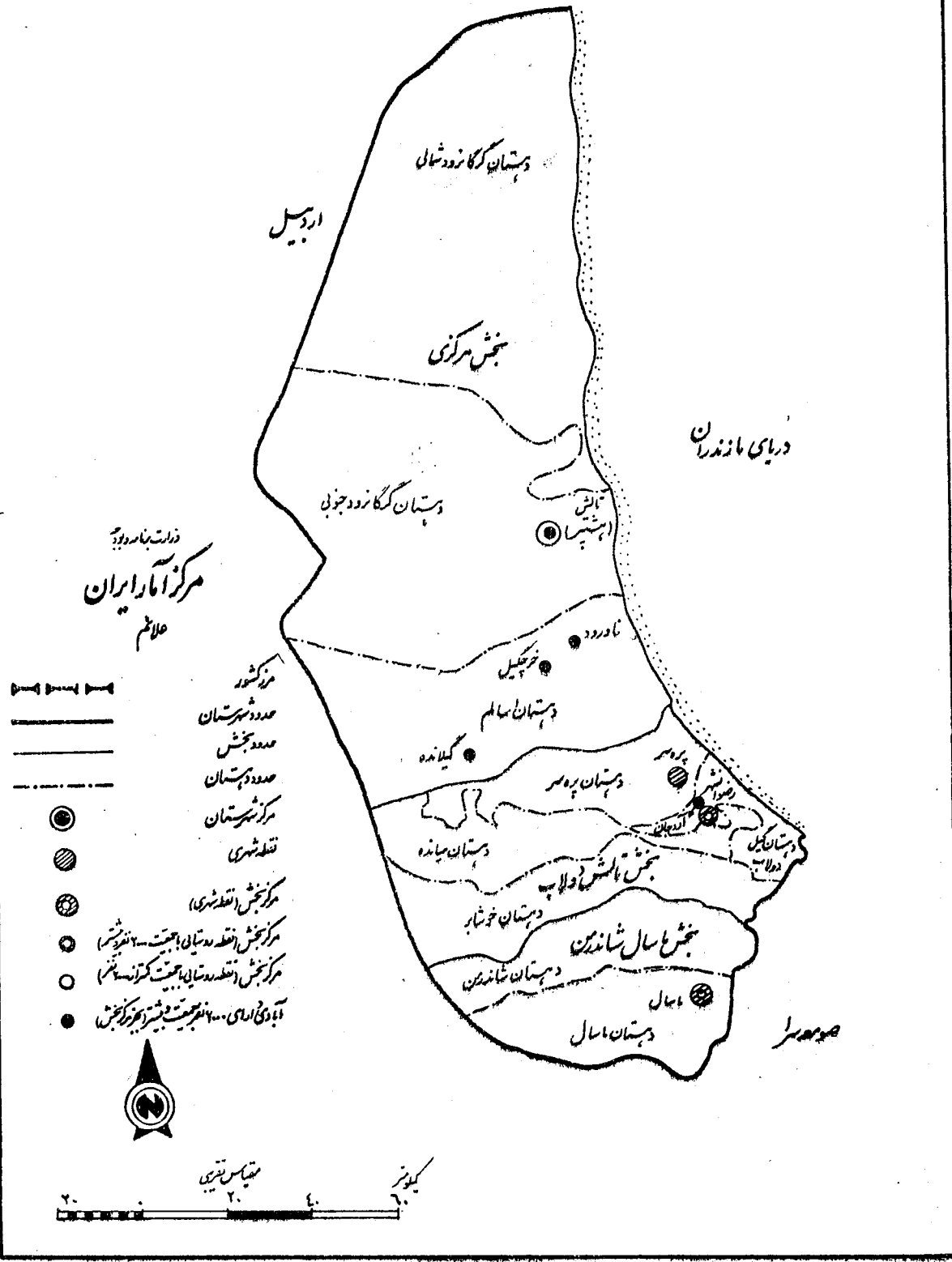
جدول ۲- جمعیت ۱۰ ساله و بیشتر نقاط روستایی شهرستان بروجرد بخش دوضع فعالیت، بیکاری جنس (دنبال)

وضع فعالیت	مردوزن		مرد		زن	
	تعداد	درصد	تعداد	درصد	تعداد	درصد
بیخبر مرکز	۷۱۵۳۸	۱۰۰/۱۰۰	۳۶۵۳۵	۱۰۰/۱۰۰	۳۵۰۰۳	۱۰۰/۱۰۰
شاغل	۲۴۵۲۵	۳۴/۲۸	۲۱۳۲۵	۵۸/۳۷	۳۲۰۰	۹/۱۴
بیکار / جویندگی کار /	۶۲۶۸	۸/۷۶	۴۶۷۸	۱۲/۸۰	۱۵۹۰	۴/۵۴
محصل	۱۳۱۷۶	۱۸/۴۲	۷۸۹۷	۲۱/۶۱	۵۲۷۹	۱۵/۰۸
خانه دار	۲۳۴۶۱	۳۲/۸۰	۵۶۱	۱/۵۴	۲۲۹۰۰	۶۵/۴۲
دارای درآمد بدون کار	۶۱۲	۰/۸۶	۳۷۰	۱/۰۱	۲۴۲	۰/۶۹
سایر	۳۰۸۲	۴/۳۱	۱۵۲۳	۴/۱۷	۱۵۵۹	۴/۴۵
اظهار نشده	۴۱۴	۰/۵۸	۱۸۱	۰/۵۰	۲۳۳	۰/۶۷

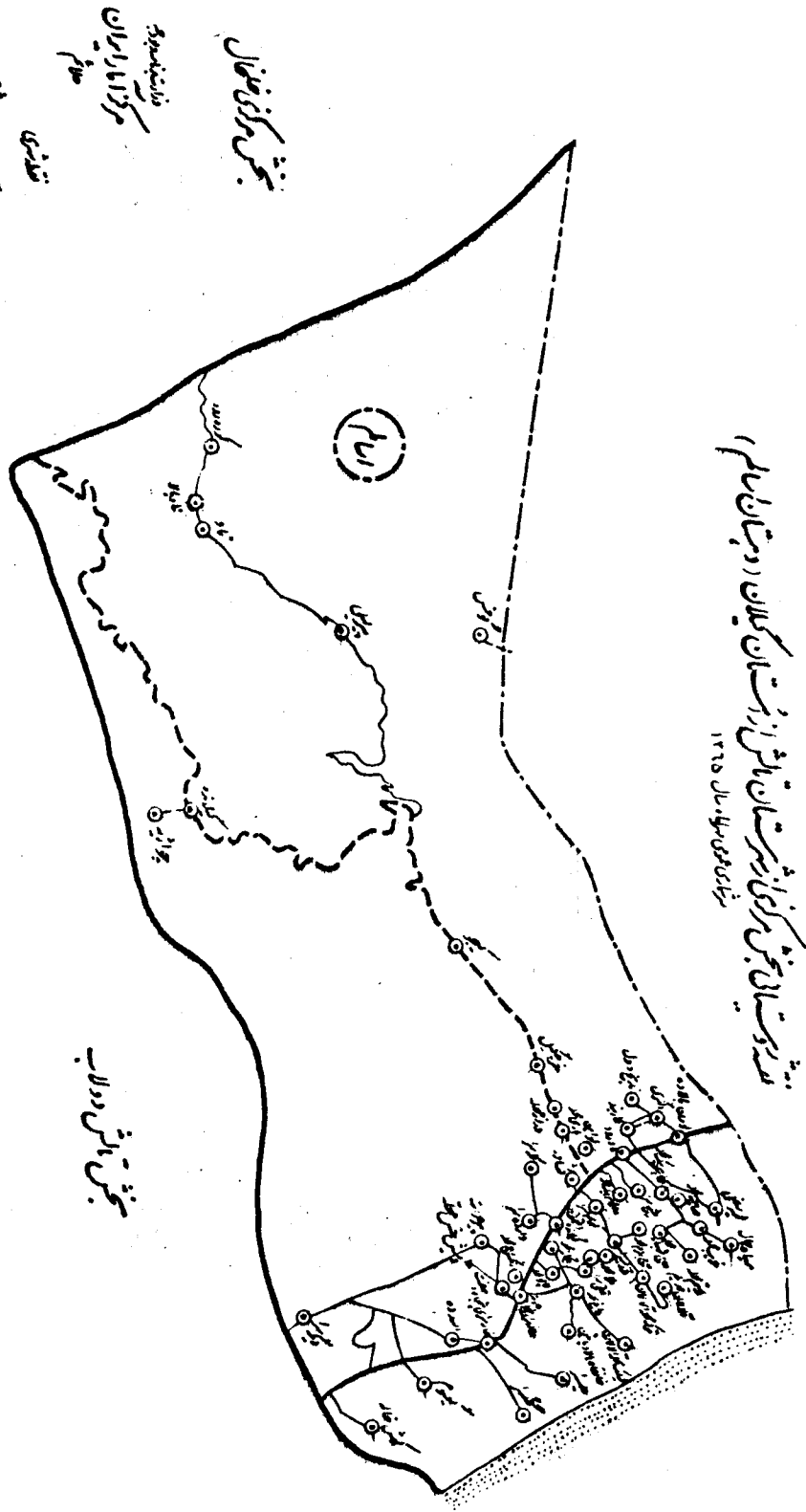
نقشه تقسیمات کشوری جمهوری اسلامی ایران به تفکیک استان، ۱۳۶۵




نقشه شهرستان تالش به تفکیک بخش و دهستان
 مرثیای عمومی همراه سال ۱۳۶۵



نقشه روستای بخش مرکزی شهرستان ماهشهر استان گلستان (روستان سالم)
 ششادوی سال ۱۳۶۵



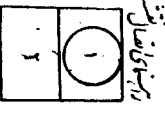
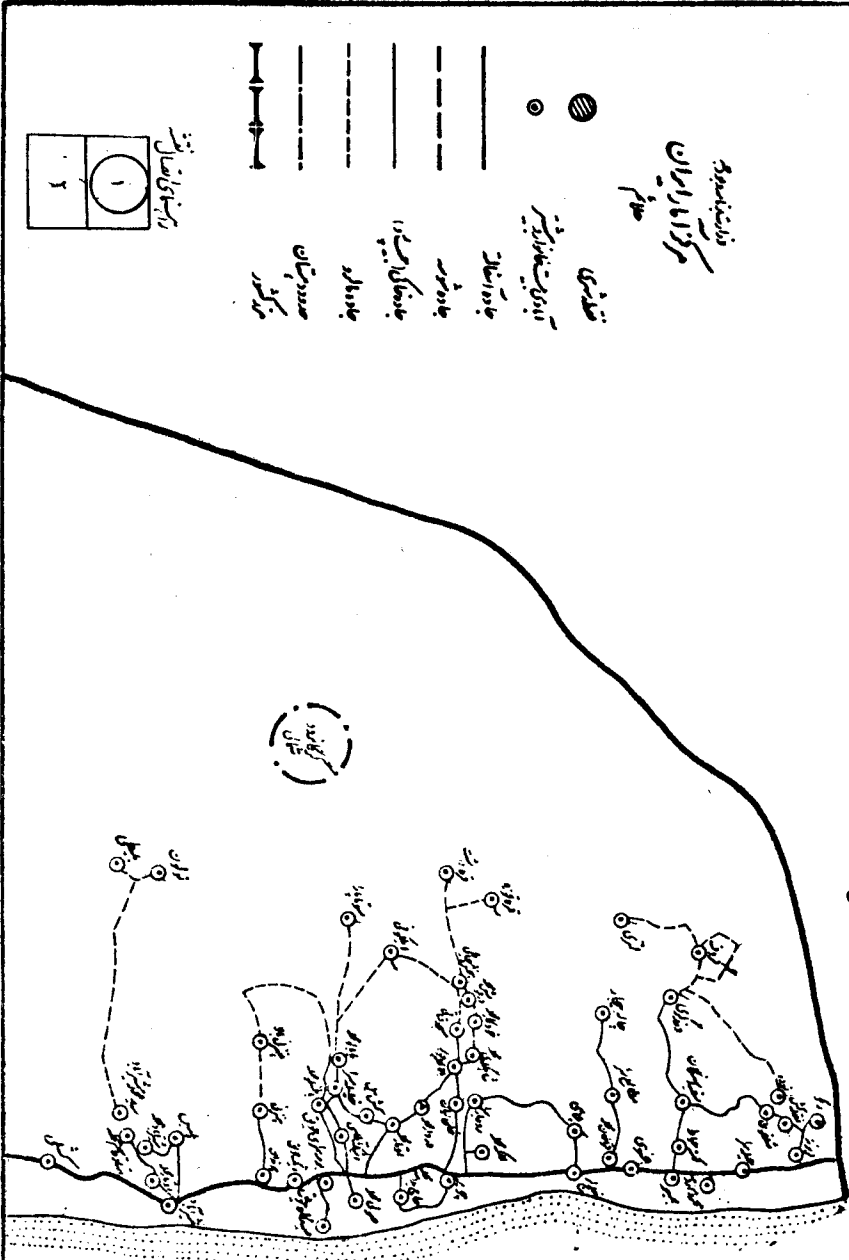
- قطری
- آبی سیمانی
- به آسفالت
- به شتر
- به سنگ آریجی
- به مال
- صحرستان
- مرکز




نقشه روستاهای بخش مرکزی شهرستان ناسر از شهرستان ایلام که در دهه ۱۳۶۵

شماره عمومی سرانه سال ۱۳۶۵

بخش مرکزی شهرستان



نقشه روستاهای بخش مرکزی شهرستان
 نیشابور استان گیلان اردستان گیلان
 شماری عمومی مرداد ماه سال ۱۳۶۵



- مختصات
- آبی و سبزیجات
- جاده آسفالت
- - - جاده خاکی
- جاده سنگریزه
- جاده لوله
- سد و دریاچه
- تراکتور

رشته‌های شماره‌گذاری شده

۱	۲
۱	۲

شماره دفتر آبادی	آبادی	نوع راه آبادی (کد)	تعداد خانوار	کل جمعیت	جمعیت عوارض بیشتر	جمعیت باسواد	جمعیت شامل	فعالیت کشاورزی							
								زراعت	باغداری	دامداری دامپروری	پرورش طیور	پرورش گاو ابریشم	پرورش بز و گوسفند	پرورش ماهی	
۱	۲	۳	۴	۵	۶	۷	۸	۹	۱۰	۱۱	۱۲	۱۳	۱۴	۱۵	۱۶
	بخش شادان دو لایه														
	دوستان چره سر														
۱	۱۱۵۳۸	۲	۲۵	۱۲۱	۱۰۰	۸۰	۲۲	۲۰۱۴	۶۱	*	*	*	*	*	*
۲	۱۱۵۳۹	۲	۲۲	۱۲۲	۱۲۴	۱۲۴	۳۲۱	۲۸۶	*	*	*	*	*	*	*
۳	۱۱۵۴۰	۲	۱	۵	۵	۰	۲	۲	*	*	*	*	*	*	*
۴	۱۱۵۴۱	۳	۵۱	۲۰۷	۲۵۶	۱۶۰	۶۰	۶۰	*	*	*	*	*	*	*
۵	۱۱۵۴۲	۴	۹۸	۶۲۸	۵۰۷	۳۱۶	۱۲۳	۱۲۳	*	*	*	*	*	*	*
۶	۱۱۵۴۳	۲	۱۲۴	۷۸۷	۶۲۰	۳۸۹	۱۲۵	۱۲۵	*	*	*	*	*	*	*
۷	۱۱۵۴۴	۲	۲۸	۲۰۸	۱۶۵	۵۴	۴۰	۴۰	*	*	*	*	*	*	*
۸	۱۱۵۴۵	۱	۲۱۰	۱۲۲۷	۹۲۱	۵۶۸	۲۱۲	۲۱۲	*	*	*	*	*	*	*
۹	۱۱۵۴۶	۲	۱۲۷	۶۲۷	۵۰۶	۳۰۴	۱۳۱	۱۳۱	*	*	*	*	*	*	*
۱۰	۱۱۵۴۷	۲	۱	۱	۱	۰	۱	۱	*	*	*	*	*	*	*
۱۱	۱۱۵۴۹	۲	۱۰۷	۵۸۸	۴۵۹	۲۹۰	۱۱۴	۱۱۴	*	*	*	*	*	*	*
۱۲	۱۱۵۵۰	۲	۶۷	۵۶۰	۴۴۵	۳۸۲	۳۸	۳۸	*	*	*	*	*	*	*
۱۳	۱۱۵۵۱	۲	۴	۱۸	۱۵	۶	۶	۶	*	*	*	*	*	*	*
۱۴	۱۱۵۵۲	۳	۱۳۷	۸۲۵	۶۲۳	۴۱۳	۲۰۰	۲۰۰	*	*	*	*	*	*	*
۱۵	۱۱۵۵۳	۲	۸۰	۵۰۹	۳۸۰	۲۰۲	۷۴	۷۴	*	*	*	*	*	*	*
۱۶	۱۱۵۵۴	۲	۱۲۹	۷۹۱	۶۲۴	۴۴۷	۱۸۳	۱۸۳	*	*	*	*	*	*	*
۱۷	۱۱۵۵۵	۲	۲۱	۲۰۳	۱۶۴	۱۰۲	۳۳	۳۳	*	*	*	*	*	*	*
۱۸	۱۱۵۵۶	۲	۲۷۷	۱۶۵۶	۱۳۵۰	۸۹۹	۳۶۴	۳۶۴	*	*	*	*	*	*	*
۱۹	۱۱۵۵۷	۲	۴	۲۸	۱۸	۵	۴	۴	*	*	*	*	*	*	*
۲۰	۱۱۵۵۸	۲	۱	۴	۴	۰	۲	۲	*	*	*	*	*	*	*
	دوستان خوشاب														
۱	۱۱۵۸۰	۳	۳	۲۲	۱۹	۷	۸	۸	*	*	*	*	*	*	*
۲	۱۱۵۸۱	۲	۲۳	۱۸۵	۱۴۵	۶۵	۳۳	۳۳	*	*	*	*	*	*	*
۳	۱۱۵۸۲	۱	۲۵	۲۱۵	۱۶۲	۸۹	۵۸	۵۸	*	*	*	*	*	*	*
۴	۱۱۵۸۳	۲	۸	۵۱	۳۹	۱۵	۹	۹	*	*	*	*	*	*	*
۵	۱۱۵۸۴	۴	۱۶	۱۲۲	۸۵	۱۹	۲۴	۲۴	*	*	*	*	*	*	*
۶	۱۱۵۸۵	۴	۱۴	۳۸	۶۵	۴	۱۲	۱۲	*	*	*	*	*	*	*
۷	۱۱۵۸۶	۳	۵۱	۳۸۰	۲۱۵	۱۲	۲۷	۲۷	*	*	*	*	*	*	*
۸	۱۱۵۸۷	۳	۵	۳۳	۲۲	۵	۶	۶	*	*	*	*	*	*	*
۹	۱۱۵۸۸	۴	۲۴	۳۶۱	۱۲۱	۶۲	۳۷	۳۷	*	*	*	*	*	*	*
۱۰	۱۱۵۸۹	۳	۳۵	۲۰۰	۱۵۸	۹۲	۴۹	۴۹	*	*	*	*	*	*	*
۱۱	۱۱۵۹۰	۲	۱۵۸	۱۰۴۸	۸۱۷	۴۲۷	۳۸۳	۳۸۳	*	*	*	*	*	*	*
۱۲	۱۱۵۹۱	۲	۲۲	۱۹۶	۱۴۴	۷۷	۳۰	۳۰	*	*	*	*	*	*	*
۱۳	۱۱۵۹۲	۲	۲۹	۱۴۲	۱۰۶	۵۶	۴۹	۴۹	*	*	*	*	*	*	*
۱۴	۱۱۵۹۳	۳	۲۳	۲۰۵	۱۶۵	۳۱	۶۰	۶۰	*	*	*	*	*	*	*
۱۵	۱۱۵۹۴	۲	۲۲۵	۱۲۵۸	۱۰۴۴	۵۷۲	۲۲۸	۲۲۸	*	*	*	*	*	*	*
۱۶	۱۱۵۹۵	۱	۶۴	۳۹۹	۳۱۰	۱۷۶	۱۲۸	۱۲۸	*	*	*	*	*	*	*
۱۷	۱۱۵۹۶	۳	۲۲	۱۶۴	۱۲۰	۷۲	۴۴	۴۴	*	*	*	*	*	*	*
۱۸	۱۱۵۹۷	۴	۱۲	۹۲	۷۲	۲۵	۱۸	۱۸	*	*	*	*	*	*	*
۱۹	۱۱۵۹۸	۱	۹۹	۶۶۶	۵۱۸	۳۵۱	۱۸۵	۱۸۵	*	*	*	*	*	*	*
۲۰	۱۱۵۹۹	۴	۹	۶۵	۵۴	۱۸	۲۲	۲۲	*	*	*	*	*	*	*
۲۱	۱۱۶۰۰	۲	۱۰	۶۸	۵۲	۱۲	۱۹	۱۹	*	*	*	*	*	*	*
۲۲	۱۱۶۰۱	۲	۲۴	۱۵۶	۱۱۵	۲۷	۲۸	۲۸	*	*	*	*	*	*	*
۲۳	۱۱۶۰۲	۳	۵۴	۲۸۸	۲۱۲	۲۵	۸۶	۸۶	*	*	*	*	*	*	*

کد نوع راه آبادی: ۱، جاده اصلی، ۲، جاده شاخه، ۳، مارود، ۴، سایر (ایستگاه راه آهن یا راه آبی)، ۵، نامشخص

تعداد گاو و گوساله	تعداد گوسفند و بز	تعمیرگاه ماشین آلات کشاورزی	فروشگاه تعاونی	دستری برسدن تعمیراتی رابو	تلفن	دستری بر روزنامه بخور رابو	صندوق پست	بیمار و ماهی روستایی	داپزشک نیتین داپزشکی	پزشک	خانه بهداشت	مرکز بهداشتی درمانی	حمام	آموزش و صنعت سود آموزی	مدرسه راهبانی	دبستان	برق	آب لوله کشی	پایگاه خدمات استیج	مرکز خدمات روستایی	دفتر جهاد سازندگی	شورای اسلامی روستایی	اماکن مذهبی مسلمانان	مبلغ مخدبی مسلمانان	شماره رودیف آبادی
۴۲	۴۱	۴۰	۳۹	۳۸	۳۷	۳۶	۳۵	۳۴	۳۳	۳۲	۳۱	۳۰	۲۹	۲۸	۲۷	۲۶	۲۵	۲۴	۲۳	۲۲	۲۱	۲۰	۱۹	۱۸	۱۷
۲۱۲۲	۱۰۱۳۱۶	۷	۱۰	۴۱	۵	۲	۱۲	۱۲	۰	۰	۱۱	۵	۴	۴۰	۱۱	۵۱	۲۵	۱۲	۲	۶	۰	۸۵	۱۰۹	۱۵	
۴۲۷۸	۶۲۲۵	۲	۲	۲	۰	۰	۲	۲	۰	۰	۵	۱	۱	۱۲	۱	۱۴	۷	۴	۰	۱	۰	۱۵	۲۱	۱	
۵۰۰	۲۱۰۰													*								*	*	*	۱
۸۳۰			*								*			*								*	*	*	۲
۲۰	۳۰۰													*								*	*	*	۲
۱۰۰														*								*	*	*	۴
۳۰۰								*						*								*	*	*	۵
۱۵۰														*								*	*	*	۶
۳۰۰	۵۰۰۰		*											*								*	*	*	۷
۲۰۰		*	*	*			*				*		*	*						*		*	*	*	۸
۲۰۰											*	*	*	*						*		*	*	*	۹
۸								*						*								*	*	*	۱۰
۱۵۰								*						*								*	*	*	۱۱
۲۰۰														*								*	*	*	۱۲
۵۰	۲۶۵													*								*	*	*	۱۳
۱۰۰														*								*	*	*	۱۴
۱۲۰														*								*	*	*	۱۵
۲۰۰		*	*	*			*				*	*	*	*								*	*	*	۱۶
۲۰۰														*								*	*	*	۱۷
۵۰۰		*	*	*			*				*	*	*	*								*	*	*	۱۸
۳۰	۵۵۰										*	*	*	*								*	*	*	۱۹
۲۰	۱۱۰													*								*	*	*	۲۰
۲۹۲۰	۱۷۸۲۱	۱	۱	۶	۰	۰	۱	۳	۰	۰	۱	۰	۰	۶	۲	۱۱	۵	۱	۰	۳	۰	۲۶	۲۸	۶	
۱۰	۵۵													*								*	*	*	۱
۱۲۰	۳۰۰													*								*	*	*	۲
۱۰۰														*								*	*	*	۳
۲۰	۳۰۰													*								*	*	*	۴
۲۰	۱۰۰۰													*								*	*	*	۵
۱۰۰	۳۰۰			*										*								*	*	*	۶
۷۰	۲۵۰			*										*								*	*	*	۷
۲۰	۱۹۰			*										*								*	*	*	۸
۱۰۰	۹۰			*										*								*	*	*	۹
۳۰	۹۰			*										*								*	*	*	۱۰
۵۰۰				*										*								*	*	*	۱۱
۵۰	۲۴۰		*	*										*								*	*	*	۱۲
۴۰			*	*										*								*	*	*	۱۳
۶۰	۷۰۰		*	*										*								*	*	*	۱۴
۱۵۰			*	*										*								*	*	*	۱۵
۶۰			*	*				*						*								*	*	*	۱۶
۱۵۰	۱۷۰۰		*	*				*						*								*	*	*	۱۷
۱۵۰	۲۲۰		*	*				*						*								*	*	*	۱۸
۱۰۰		*	*	*			*	*			*	*	*	*	*	*	*	*	*	*	*	*	*	*	۱۹
۳۰	۱۱۰		*	*			*	*			*	*	*	*	*	*	*	*	*	*	*	*	*	*	۲۰
۵۰	۳۶۰		*	*			*	*			*	*	*	*	*	*	*	*	*	*	*	*	*	*	۲۱
۶۰۰	۲۵۰۰		*	*			*	*			*	*	*	*	*	*	*	*	*	*	*	*	*	*	۲۲
۵۰۰	۶۰۰۰		*	*			*	*			*	*	*	*	*	*	*	*	*	*	*	*	*	*	۲۳

شماره پلاک آبادی	آبادی	نوع راه آبادی (کد)	تعداد خانوار	کل جمعیت	جمعیت عمال بیشتر	جمعیت باسواد	جمعیت شامل	فقاییت کشاورزی								
								۱۰	۱۱	۱۲	۱۳	۱۴	۱۵	۱۶		
۲۴	کمال خلیل	۱	۷۰	۲۳۶	۳۲۲	۲۲۶	۱۶۰	*	*	*	*	*	*	*	*	*
۲۵	لوسه و آنچه	۲	۲	۱۱	۱۷	۱	۸	*	*	*	*	*	*	*	*	*
۲۶	و انگاه م	۲	۶۲	۴۱۹	۶۳۴	۲۲۰	۲۶	*	*	*	*	*	*	*	*	*
۲۷	وزشت	۲	۲۵	۱۶۹	۲۸۱	۴۵	۳۰	*	*	*	*	*	*	*	*	*
۲۸	وزمی	۴	۴	۲۷	۷۲	۴	۱۱	*	*	*	*	*	*	*	*	*
۲۹	ویسه مر	۲	۱۱	۱۳۱	۱۶۱	۳۱۱	۳۶	*	*	*	*	*	*	*	*	*
دهستان فیل دولاپ																
۱	اردجان	۱	۱۰۷۰	۵۴۱۹	۷۰۰۲	۵۱۸۲	۲۱۶۲	*	*	*	*	*	*	*	*	*
۲	بداغ محله	۲	۶۱	۳۸۰	۷۱۲	۲۰	۳۶	*	*	*	*	*	*	*	*	*
۳	پلنگ پاره	۲	۲۶	۳۴۱	۳۰۴	۶۵	۲۳	*	*	*	*	*	*	*	*	*
۴	پورتل	۱	۲۵۲	۱۲۹۰	۱۰۴۱	۵۸۰	۲۴۱	*	*	*	*	*	*	*	*	*
۵	شازه آباد	۱	۶۷	۳۲۲	۸۱۸	۲۲۶	۷۸	*	*	*	*	*	*	*	*	*
۶	چای بیچار	۱	۳۲	۳۱۱	۷۶	۶۰	۶۹	*	*	*	*	*	*	*	*	*
۷	چنگر بیان	۱	۶۱	۲۲۲	۲۸۲	۸۰	۶۹	*	*	*	*	*	*	*	*	*
۸	خلیل محله	۲	۳۶	۱۸۰	۲۳۱	۳۶۱	۱۱۷	*	*	*	*	*	*	*	*	*
۹	خیمه سر	۲	۸۳	۶۱۲	۱۷۱	۱۲۲	۳۵	*	*	*	*	*	*	*	*	*
۱۰	دار سر	۱	۲۱۲	۱۰۶۶	۱۶۰	۵۶۰	۲۲۸	*	*	*	*	*	*	*	*	*
۱۱	رود پشته	۱	۱۷	۳۲۸	۲۹۰	۶۶۱	۶۸	*	*	*	*	*	*	*	*	*
۱۲	رود سر	۱	۷۳	۲۳۲	۲۸۲	۲۱۲	۶۲	*	*	*	*	*	*	*	*	*
۱۳	ساحل سر	۱	۷۲	۴۱۹	۳۴۲	۲۲۲	۵۵	*	*	*	*	*	*	*	*	*
۱۴	سندیان	۲	۲۰۲	۳۵۵	۳۶۴	۳۰۳	۱۱۵	*	*	*	*	*	*	*	*	*
۱۵	سیاه وزان	۱	۳۵	۲۰۵	۲۵۲	۲۶۱	۲۰۲	*	*	*	*	*	*	*	*	*
۱۶	شاهکوه	۲	۵۵	۲۱۲	۲۶۸	۲۷۱	۶۰	*	*	*	*	*	*	*	*	*
۱۷	شمارود	۱	۱۲۲	۶۳۲	۵۲۰	۲۷۸	۱۱۹	*	*	*	*	*	*	*	*	*
۱۸	کچک	۱	۲۰۲	۶۳۱	۵۱۲	۳۱۴	۲۰۰	*	*	*	*	*	*	*	*	*
۱۹	دلیمان	۲	۸۴	۴۳۶	۲۷۶	۲۲۱	۹۳	*	*	*	*	*	*	*	*	*
۲۰	فیل چالان	۱	۱۹۱	۱۰۷۰	۹۰۲	۶۰۹	۲۰۹	*	*	*	*	*	*	*	*	*
۲۱	لاکسار	۱	۷۸	۴۳۸	۳۳۸	۲۰۵	۲۷	*	*	*	*	*	*	*	*	*
۲۲	شوکتده	۲	۲۱۵	۱۵۱۱	۲۳۰۱	۲۷۲	۱۶۲	*	*	*	*	*	*	*	*	*
دهستان میانه																
۱	ارده	۲	۱۱۰۸	۶۶۶۶	۱۰۱۵۰	۲۶۲۲	۱۶۱۵	*	*	*	*	*	*	*	*	*
۲	اق مسجد	۲	۳۲۴	۲۰۰۲	۲۶۱	۲۲۲	۱۶۱	*	*	*	*	*	*	*	*	*
۳	اله بخش محله	۱	۶۲	۳۷۲	۲۰۸	۲۶	۸۲	*	*	*	*	*	*	*	*	*
۴	امتقر محله	۲	۱۵	۸۷	۶۰	۲۲	۲۲	*	*	*	*	*	*	*	*	*
۵	بار قام	۲	۵۶	۲۷۱	۲۸۲	۶۶	۱۰۹	*	*	*	*	*	*	*	*	*
۶	سیرین	۲	۳۱	۸۷	۵۷	۶	۲۲	*	*	*	*	*	*	*	*	*
۷	بیچار کن	۱	۲۳	۱۲۲	۹۹	۴۶	۳۴	*	*	*	*	*	*	*	*	*
۸	ششبالو	۴	۷	۵۱	۳۹	۱۰	۱۵	*	*	*	*	*	*	*	*	*
۹	چکوه پشت	۲	۱۰۲	۵۴۴	۴۲۲	۲۶۶	۱۳۶	*	*	*	*	*	*	*	*	*
۱۰	خچه دره	۲	۲۵	۱۶۳	۱۲۸	۴۶	۴۴	*	*	*	*	*	*	*	*	*
۱۱	دشتان سر	۲	۶	۲۸	۱۷	۵	۵	*	*	*	*	*	*	*	*	*
۱۲	دیانت سر	۲	۷	۴۵	۳۲	۵	۱۲	*	*	*	*	*	*	*	*	*
۱۳	روشده	۲	۵۹	۴۴۶	۲۲۲	۱۳۱	۹۶	*	*	*	*	*	*	*	*	*
۱۴	زندانه	۲	۶	۳۰	۲۴	۲	۷	*	*	*	*	*	*	*	*	*

کد نوع راه آبادی: ۱ جاده اصلی، ۲ جاده شوسه، ۳ جاده خاکی، ۴ سایر (اینگار راه آهن یا راه آبی)، ۵ نامشخص

تعداد گاو و گوساله	۴۲	۱۵۰	۲۴
تعداد گوسفند و بز	۳۱	۲۷۰	۲۵
تیمبرگاه با این آلات کشاورزی	۴۰	۲۵۰	۲۶
فروشگاه کتابخانه	۳۹	۸۰۰	۲۷
دستری به وسیله تعمیراتی در بارگاه	۳۸	۰	۲۸
تلفن	۳۷	۰	۲۹
دستری به روزنامه و مجله و کتاب	۳۶	۰	۳۰
صندوق پست	۳۵	۰	۳۱
بیمارستانی دروسایی	۳۴	۰	۳۲
دانشگاه کیمیا و پزشکی	۳۳	۰	۳۳
پزشک	۳۲	۰	۳۴
خانه بهداشت	۳۱	۰	۳۵
مرکز بهداشتی درمانی	۳۰	۰	۳۶
حمام	۲۹	۰	۳۷
آموزش باغبانی و باغبانی	۲۸	۰	۳۸
مدرسه در باغبانی	۲۷	۰	۳۹
دبستان	۲۶	۰	۴۰
برق	۲۵	۰	۴۱
آب لوله کشی	۲۴	۰	۴۲
پایگاه خدمات برق	۲۳	۰	۴۳
مرکز خدمات دروسایی	۲۲	۰	۴۴
دفتر خدمات سازندگی	۲۱	۰	۴۵
شورای اسلامی دروسایی	۲۰	۰	۴۶
اماکن مذهبی مسلمانان	۱۹	۰	۴۷
بنای مذهبی مسلمانان	۱۸	۰	۴۸
نماد و دیدنی آبادی	۱۷	۰	۴۹

شماره روستای آبادی	آبادی	کده آبادی	نوع راه آبادی (کده)	تعداد خانوار	جمعیت	جمعیت مردان بیشتر	جمعیت باسواد	جمعیت شامل	فصلیت کشاورزی							
									۱۰	۱۱	۱۲	۱۳	۱۴	۱۵	۱۶	
۱۵	۰۱۱۷۰۱	۱	۵
۱۶	۰۱۱۶۶۶	۱	۲۹۹	۱۳۸
۱۷	۰۱۱۶۶۷	۴	۲۱	۷
۱۸	۰۱۱۶۶۸	۲	۲۹۰	۱۶
۱۹	۰۱۱۶۶۹	۲	۲۷۷	۱۸۳
۲۰	۰۱۱۶۷۰	۲	۲۳	۸
۲۱	۰۱۱۷۰۲	۲	۵۴	۱۶۰
۲۲	۰۱۱۷۰۳	۱	۱۹۴	۲۲۲
۲۳	۰۱۱۷۰۴	۲	۷۷	۱۴
۲۴	۰۱۱۷۰۵	۲	۸	۳
۲۵	۰۱۱۷۰۶	۲	۱۵۸	۴۷
۲۶	۰۱۱۷۰۸	۱	۴۵۱	۲۴۱
۲۷	۰۱۱۷۰۷	۲	۲۷۹	۴۷
۲۸	۰۱۱۷۰۹	۲	۱۹۹	۴۳
۲۹	۰۱۱۷۱۰	۲	۹	۳
بخش ماسان شاندرمن																
دهستان شاندرمن																
۱	۰۱۱۷۵۰	۲	۵۱	۲
۲	۰۱۱۷۵۱	۲	۱۹۲	۴۸
۳	۰۱۱۷۵۲	۲	۲۵۵	۲۳۲
۴	۰۱۱۷۵۳	۲	۴۲۷	۹۷
۵	۰۱۱۷۵۴	۲	۲۰۵	۱۰۱
۶	۰۱۱۷۵۵	۲	۴۱۲	۴۸
۷	۰۱۱۷۵۶	۲	۲۹۳	۱۷۵
۸	۰۱۱۷۵۷	۲	۲۳۶	۱۸۳
۹	۰۱۱۷۵۸	۲	۲۰۸	۱۵۸
۱۰	۰۱۱۷۵۹	۲	۴۰۳	۱۵۱
۱۱	۰۱۱۷۶۰	۴	۸۹	۵
۱۲	۰۱۱۷۶۱	۲	۲۷۵	۲۱۶
۱۳	۰۱۱۷۶۲	۲	۴۱۸	۲۳۰
۱۴	۰۱۱۷۶۳	۲	۱۲۵۱	۶۱۱
۱۵	۰۱۱۷۶۴	۲	۲۱۵	۷۷
۱۶	۰۱۱۷۶۵	۲	۱۹۷	۱۰۵
۱۷	۰۱۱۷۶۶	۴	۸۷	۱۲
۱۸	۰۱۱۷۶۷	۲	۶۲۰	۲۲۲
۱۹	۰۱۱۷۶۸	۴	۱۸۹	۲۷
۲۰	۰۱۱۷۶۹	۲	۴۵۵	۲۷۱
۲۱	۰۱۱۷۷۰	۲	۵۷۰	۴۱۸
۲۲	۰۱۱۷۷۱	۴	۸	۵
۲۳	۰۱۱۷۷۲	۴	۴۷۹	۱۷۶
۲۴	۰۱۱۷۷۳	۲	۲۸۸	۱۲۷
۲۵	۰۱۱۷۷۴	۲	۲۰۶	۹۹
۲۶	۰۱۱۷۷۵	۴	۱۲۷	۱۴

نوع راه آبادی: ۱. جاده خاکی، ۲. جاده خاکی، ۳. مارو، ۴. سایر (بسیار راه آسفالته، راه آبی، ۵. ناخوش

تعداد گاو و گوساله	تعداد گوسفند و بز	تعمیرگاه ماشین آلات در ری	فروشگاه آتافی	دستری به وسیله نمدی برای آرای	تلفن	دستری به روزنامه مجله و آرای	صندوق پست	بیمار و ماکای روستایی	داپزشکیت عین و انگلی	پزشک	خانه بهداشت	مرکز بهداشتی درمانی	حمام	آموزش و نضت برود آتوری	مدرسه راهنمایی	دبستان	برق	آب لوله کشی	پایگاه و خدمات بیج	مرکز خدمات روستایی	دفتر بهداشت سازمان	شورای اسلامی روستایی	امکان مذبحی مسلمانان	بنای مذبحی مسلمانان	شماره دریف آبادی
۴۲	۴۱	۴۰	۳۹	۳۸	۳۷	۳۶	۳۵	۳۴	۳۳	۳۲	۳۱	۳۰	۲۹	۲۸	۲۷	۲۶	۲۵	۲۴	۲۳	۲۲	۲۱	۲۰	۱۹	۱۸	۱۷
۱۵	۲۶۵													*											۱۵
۱۰۰	.			*										*										*	۱۶
۱۰	۴۰																							*	۱۷
۵۰۰	۸۷۰۰																							*	۱۸
۵۰	.													*										*	۱۹
۲۰	۲۵۰			*				*															*	*	۲۰
۵۰	.			*				*															*	*	۲۱
۲۰	.			*				*															*	*	۲۲
۱۰	۱۵۰			*				*							*								*	*	۲۳
۳	۱۰			*				*							*								*	*	۲۴
۴۰	۲۰۰			*				*						*									*	*	۲۵
۲۰	.			*				*						*									*	*	۲۶
۲۰	۶۰۰			*				*						*									*	*	۲۷
۱۵	۵۰			*				*						*									*	*	۲۸
۵	۲۱			*				*						*									*	*	۲۹
۱۷۸۳۰۳	۱۷۵۵۸۱	۲	۱۰	۲۸	۲	۱	۴	۹	۰	۸	۱۲	۱	۹	۲۵	۱۲	۴۲	۱۸	۱۵	۸	۱	۱	۴۳	۶۶	۹	
۲۲۲۲	۱۱۶۹۲۱	۲	۷	۱۶	۲	۱	۱	۳	۰	۵	۶	۱	۵	۲۲	۸	۲۱	۱۲	۷	۲	۱	۱	۲۵	۴۳	۲	
۵۰	۴۰۰			*				*						*									*	*	۱
۱۰۰۰	۶۵۰۰			*				*						*									*	*	۲
۳۴۰	.			*				*						*									*	*	۳
۲۰۰	۶۰۰			*				*						*									*	*	۴
۱۵۰	.			*				*						*									*	*	۵
۵۰۰	۳۲۵۰			*				*						*									*	*	۶
۵۰۰۰	۲۰۰۰۰			*				*						*									*	*	۷
۲۱۰	.			*				*						*									*	*	۸
.	.	*		*				*						*									*	*	۹
۱۵۰	۲			*				*						*									*	*	۱۰
۲۰۰	۲۰۰۰			*				*						*									*	*	۱۱
۴۰	.		*	*				*				*		*					*				*	*	۱۲
۲۵۰	۱۲۵			*				*						*									*	*	۱۳
۷۰	.			*				*						*									*	*	۱۴
۲۰۰	.			*				*						*									*	*	۱۵
۱۰۰	.			*				*					*	*									*	*	۱۶
۴۰۰	۲۵۰۰			*				*					*	*									*	*	۱۷
۳۰۰	.	*		*				*					*	*									*	*	۱۸
۳۰۰	۲۵۰۰			*				*					*	*									*	*	۱۹
۴۰۰	.			*				*					*	*									*	*	۲۰
۲۰۰	۳۰۰			*				*			*		*	*									*	*	۲۱
۱۵۰	۱۰۰۰			*				*			*		*	*									*	*	۲۲
۲۰۰	.			*				*			*		*	*									*	*	۲۳
۳۸۴	.			*				*			*		*	*									*	*	۲۴
۱۲۰	.			*				*			*		*	*									*	*	۲۵
۱۰۰۰	۱۲۰۰۰			*				*			*		*	*									*	*	۲۶

تعمیرگاه مرکز آمار ایران
 ۹۲۳۶

شماره روستای آبادی	آبادی	کده آبادی	نوع راه آبادی (کده)	تعداد خانوار	کل جمعیت	جمعیت عرادل بیشتر	جمعیت باسواد	جمعیت شال	فنایت کشاورزی						
									۱۰. زراعت	۱۱. باغداری	۱۲. دهداری دامپروری	۱۳. پرورش طیور	۱۴. پرورش گاو ابریشم	۱۵. پرورش بز و گوسفند	۱۶. پرورش ماهی
۲۷	چیتمین	۰۱۱۷۷۶	۴	۴	۲۲	۱۸	۰	۴	*	*	*	*	*	*	*
۲۸	حاجی بیجار و جاسکتس	۰۱۱۷۷۷	۴	۵۶	۲۶۰	۲۰۴	۸	۳۶	*	*	*	*	*	*	*
۲۹	خرنگوره	۰۱۱۷۷۸	۲	۷۸	۴۱۷	۳۲۳	۷۸۱	۶۸	*	*	*	*	*	*	*
۳۰	ظهور جان	۰۱۱۷۷۹	۲	۳۲	۱۸۱	۱۶۱	۸۹	۱۴	*	*	*	*	*	*	*
۳۱	دران	۰۱۱۷۸۰	۲	۱۱۱	۳۵۶	۲۸۴	۶۲۱	۲۱۱	*	*	*	*	*	*	*
۳۲	دلپجان	۰۱۱۷۸۱	۲	۵۷	۳۵۳	۲۳۲	۶۸۱	۱۱	*	*	*	*	*	*	*
۳۳	رزدار	۰۱۱۷۸۲	۲	۱۶	۳۶۲	۲۱۲	۴۵	۵۲	*	*	*	*	*	*	*
۳۴	زراچه	۰۱۱۷۸۳	۲	۸۲	۶۰۲	۵۶۱	۶۶	۶۶	*	*	*	*	*	*	*
۳۵	زرد دول	۰۱۱۷۸۴	۴	۱۲	۹۰	۲۲	۶	۱۶	*	*	*	*	*	*	*
۳۶	میاه دوله	۰۱۱۷۸۵	۲	۱۸	۶۱۴	۴۳۰	۲۰۲	۶۲	*	*	*	*	*	*	*
۳۷	میاه کوه	۰۱۱۷۸۶	۴	۲۰	۱۲۱	۱۰۱	۱۰	۲۰	*	*	*	*	*	*	*
۳۸	میاه مرد	۰۱۱۷۸۷	۲	۲۰۰	۲۷۷۱	۲۰۴۱	۳۵۲	۳۵۲	*	*	*	*	*	*	*
۳۹	شالکده	۰۱۱۷۸۸	۲	۶۲	۵۶۴	۴۰۴	۲۷۰	۳۵۱	*	*	*	*	*	*	*
۴۰	شیخ نشین	۰۱۱۷۸۹	۲	۱۰۷	۶۳۸	۵۶۶	۷۳۲	۶۶۱	*	*	*	*	*	*	*
۴۱	عشیر ادول	۰۱۱۷۹۰	۴	۱۸	۶۶۴	۷۷۲	۸۵	۲۱۱	*	*	*	*	*	*	*
۴۲	فران	۰۱۱۷۹۱	۲	۳۰۱	۶۸۵	۴۶۳	۶۲۰	۲۵۰	*	*	*	*	*	*	*
۴۳	کفود	۰۱۱۷۹۲	۲	۷۸	۳۲۱	۵۸۱	۱۲۰	۸۵	*	*	*	*	*	*	*
۴۴	کفود مژده	۰۱۱۷۹۳	۲	۳۴	۶۳۱	۶۶۱	۱۱۵	۴۸	*	*	*	*	*	*	*
۴۵	کوره جان	۰۱۱۷۹۴	۲	۷۸	۶۸۲	۴۲۵	۳۸۱	۲۰۱	*	*	*	*	*	*	*
۴۶	خرم	۰۱۱۷۹۵	۲	۱۶	۱۶	۷۸	۶۳	۲۲	*	*	*	*	*	*	*
۴۷	گشمینجان	۰۱۱۷۹۶	۲	۵۸	۶۰۴	۵۳۳	۲۲۲	۸۰	*	*	*	*	*	*	*
۴۸	لیور	۰۱۱۷۹۷	۴	۸۵	۴۳۱	۳۶۱	۲	۲۶	*	*	*	*	*	*	*
۴۹	مراغه	۰۱۱۷۹۸	۲	۲۲	۵۰۳	۳۱۲	۶۰۲	۲۰۱	*	*	*	*	*	*	*
۵۰	مراغه بزرگ	۰۱۱۷۹۹	۲	۵۱	۶۸	۶۸	۶۳	۲۲	*	*	*	*	*	*	*
۵۱	ملک جهان	۰۱۱۸۰۰	۲	۸۴	۱۰۱۲	۶۶۲	۷۸۱	۳۴	*	*	*	*	*	*	*
۵۲	میر حلقه	۰۱۱۸۰۱	۲	۵۶	۱۳۵	۱۲۸	۵۵	۱۳۱	*	*	*	*	*	*	*
۵۳	نرنگ	۰۱۱۸۰۲	۲	۲۱	۶۵۱	۴۰۲	۱۰۱	۸۲	*	*	*	*	*	*	*
۵۴	رنگ	۰۱۱۸۰۳	۲	۵۴	۷۵۸	۴۱۲	۳۴۱	۴۰	*	*	*	*	*	*	*
دهستان ماسال															
۱	اسیر بیله	۰۱۱۸۵۸	۴	۲۴	۱۲۱	۱۱۹	۲۶	۱۲	*	*	*	*	*	*	*
۲	اسیر بیله	۰۱۱۸۵۹	۲	۶۶	۳۶۵	۲۶۳	۲۱۲	۳۰۱	*	*	*	*	*	*	*
۳	اسیر بیله	۰۱۱۸۶۰	۴	۶	۱۲	۶۲	۱۰	۲۱	*	*	*	*	*	*	*
۴	اسیر بیله	۰۱۱۸۶۱	۲	۷۲	۲۲۲	۱۰۸۱	۳۰۲	۶۹	*	*	*	*	*	*	*
۵	اسیر بیله	۰۱۱۸۶۲	۲	۲۴	۳۲۲	۱۸۱	۱۰۱	۵۴	*	*	*	*	*	*	*
۶	اسیر بیله	۰۱۱۸۶۳	۲	۷۵	۱۲۳	۲۲۰	۷۶	۶۲	*	*	*	*	*	*	*
۷	اسیر بیله	۰۱۱۸۶۴	۴	۷۸۱	۱۸۲	۱۵۸	۲۱۲	۲۱۲	*	*	*	*	*	*	*
۸	اسیر بیله	۰۱۱۸۶۵	۴	۶۹	۳۰۴	۳۸	۳۴	۵۲	*	*	*	*	*	*	*
۹	اسیر بیله	۰۱۱۸۶۸	۴	۲۲	۷۲۱	۳۸۱	۵۲	۶۳	*	*	*	*	*	*	*
۱۰	اسیر بیله	۰۱۱۸۶۹	۴	۱۷	۲۸	۳۶	۳	۲۲	*	*	*	*	*	*	*
۱۱	اسیر بیله	۰۱۱۸۷۰	۲	۳۵	۲۲۲	۷۳۲	۶۸۱	۲۶	*	*	*	*	*	*	*
۱۲	اسیر بیله	۰۱۱۸۷۱	۲	۲۲	۵۸۱	۷۵۱	۷۲	۸۲	*	*	*	*	*	*	*
۱۳	اسیر بیله	۰۱۱۸۷۲	۴	۶۲	۲۲۵	۱۶۱	۳۰۱	۳۰	*	*	*	*	*	*	*
۱۴	اسیر بیله	۰۱۱۸۷۳	۲	۴۰	۱۲۱	۲۳۱	۷۷	۸۰	*	*	*	*	*	*	*
۱۵	اسیر بیله	۰۱۱۸۷۴	۲	۵۸	۷۵۴	۴۵۸	۱۵۰	۸۶	*	*	*	*	*	*	*

کده راه آبادی: ۱. جاده سفال، ۲. جاده شوش، ۳. جاده خاکی، ۴. جاده ۴، سایر راههای راه آهن یا راه آبی ۵، نامشخص ۶

تعداد گاو و گوساله	تعداد گوسفند بزرگ	تعمیرگاه ماشین آلات کش درزی	فروشگاه تعاونی	دستری به وسیله نقد عمومی آبادی	مغفون	دستری به روزنامه مجله آبادی	صندوق پست	بیمار و دامی روئنیایی	دانشگاه پیرین و دامپزشکی	پزشک	خانه بهداشت	مرکز بهداشتی درمانی	حمام	آموزش باغبانی و کاردستی	مدرسه راهنمایی	دبستان	برق	آب لوله کشی	پایگاه تجارت بیج	مرکز خدمات روئنیایی	دفتر جهاد سازندگی	شورای اسلامی روئنیایی	امکان مذبحی مسلمانان	بنای مذبحی مسلمانان	نمونه دیدنی آبادی	
۴۲	۴۱	۴۰	۳۹	۳۸	۳۷	۳۶	۳۵	۳۴	۳۳	۳۲	۳۱	۳۰	۲۹	۲۸	۲۷	۲۶	۲۵	۲۴	۲۳	۲۲	۲۱	۲۰	۱۹	۱۸	۱۷	
۸۰	۱۰۰۰																									۲۷
۲۵۰	۵۱۰۰																									۲۸
۲۵	۱۰۵													*												۲۹
۱۰۰	.													*												۳۰
۲۰۰۰	۸۵۰۰													*												۳۱
۲۵۰	.			*										*												۳۲
۵۰۰	۷۵۰۰			*										*												۳۳
۲۰	.													*												۳۴
۲۰۰	۲۰۰۰													*												۳۵
۳۰۰	.													*												۳۶
۵۰	۱۱۵۰													*												۳۷
۳۰۰	۹۰۰													*												۳۸
۲۰۰	.													*												۳۹
۴۰۰	.		*								*			*												۴۰
۲۰۰	۲۰۰۰													*												۴۱
۵۰۰	.			*						*				*												۴۲
۵۰	.			*						*				*												۴۳
۱۰۰	.			*						*				*										*		۴۴
۱۷۴	.			*				*		*				*												۴۵
۲۵	.									*				*												۴۶
۳۰۰	.		*							*				*												۴۷
۵۰۰	۲۰۰۰									*				*				*								۴۸
۳۰۰	.									*				*				*								۴۹
۷۰	.									*				*				*								۵۰
۷۰	.									*				*				*								۵۱
۱۵۰	.		*							*				*				*								۵۲
۱۵۰۰	۱۷۰۰۰			*						*				*				*								۵۳
۲۰۰	۱۵۰									*				*				*								۵۴
۱۷۵۶۰	۵۶۷۲	.	۲	۱۱	.	.	۳	۵	.	۲	۶	.	۴	۲۱	۴	۱۹	۶	۸	۵	.	.	۲۲	۲۶	۷		۱
۱۵۰	۲۵۰۰													*				*				*	*	*	*	۲
۵۰۰	۱۱۵۰													*				*				*	*	*	*	۳
۲۰۰	۷۰۰													*				*				*	*	*	*	۴
۴۰	.			*										*				*				*	*	*	*	۵
۲۰۰	۲۳۰													*				*				*	*	*	*	۶
۵۰۰۰	۱۱۰۰۰													*				*				*	*	*	*	۷
۴۰۰۰	۱۵۰۰۰													*				*				*	*	*	*	۸
۳۰۰	۵۵۰													*				*				*	*	*	*	۹
۵۰۰	۸۰۰			*										*				*				*	*	*	*	۱۰
۲۰۰	۸۰۰			*										*				*				*	*	*	*	۱۱
۲۵۰	۱۲۰			*				*						*				*				*	*	*	*	۱۲
۲۰۰	۲۹۰۰							*						*				*				*	*	*	*	۱۳
۱۰۰	۶۵۰							*						*				*				*	*	*	*	۱۴
۸۰	.			*						*				*				*				*	*	*	*	۱۵
۲۵۰	۲۲۵۰		*	*							*		*					*				*	*	*	*	

شماره دفتر آبادی	آبادی	نوع راه آبادی (کیلومتر)	تعداد خانوار	کل جمعیت	جمعیت عورتان بیشتر	جمعیت باسواد	جمعیت شامل	فعالیت کشاورزی									
								۱۰	۱۱	۱۲	۱۳	۱۴	۱۵	۱۶			
۱۶	خالمکوه	۱۱۸۷۵	۲۵	۱۲۷	۱۱۲	۲۹	۲۵										
۱۷	طینین	۱۱۸۷۶	۲۸	۲۱۸	۱۷۸	۷۱	۵۰										
۱۸	طامکوه	۱۱۸۷۷	۸۹	۵۵۰	۴۵۶	۲۷۸	۱۲۹										
۱۹	کشور	۱۱۸۷۸	۶۶	۳۲۴	۲۴۸	۱۶۲	۹۱										
۲۰	کوچکام	۱۱۸۷۹	۸۷	۴۹۶	۳۰۴	۲۱۱	۹۰										
۲۱	کوربیار	۱۱۸۸۰	۷۱	۵۵	۳۶	۶	۲۲										
۲۲	کیش خاله	۱۱۸۸۱	۴۰	۱۱۲	۸۷	۱۰۹	۲۶										
۲۳	کیش خاشی	۱۱۸۸۲	۵۵	۲۵۲	۱۷۲	۳۷	۱۶										
۲۴	کاورمیشیان	۱۱۸۸۳	۷۲	۴۰۵	۲۷۲	۱۵۶	۲۸										
۲۵	کرم خاشی	۱۱۸۸۴	۱۷	۱۰۸	۱۸	۳۰	۷										
۲۶	لنجه	۱۱۸۸۵	۶۰	۱۴۱	۹۰	۷۶	۸										
۲۷	لیر	۱۱۸۸۶	۱۴	۸۷	۶۲	۵۱	۲۱										
۲۸	ماسوله خاشی	۱۱۸۸۷	۲۲	۱۱۸	۹۵	۳۹	۲۵										
۲۹	مشه که	۱۱۸۸۸	۱۶	۹۱	۷۷	۳۷	۲۰										
۳۰	مهدیخان محله	۱۱۸۸۹	۶۶	۳۶۳	۲۴۳	۱۵۲	۹۰										
۳۱	میر محله	۱۱۸۹۰	۳۶	۲۶۳	۳۰۴	۱۳۱	۲۱										
۳۲	شما	۱۱۸۹۱	۲۴	۶۲۲	۱۰۲	۱۰۰	۶۴										
۳۳	وردوم	۱۱۸۹۲	۲۱	۱۶۱	۳۶	۲۰	۲۲										
۳۴	ورمیه	۱۱۸۹۳	۷۹	۵۷۷	۳۳۴	۲۳۱	۱۲۱										
		بخش مرکزی		۱۰۹۰۳۴		۲۷۳۸		۸۷۳۳		۶۵۲۱		۳۱۱۴		۱۷۰۹		۲۵۹	
		دهستان اسالم		۵۵۰		۱۵۵۱		۲۱۶۳		۲۰۰۲		۲۵		۵۲		۵۲	
۱	الکری	۱۱۹۳۹	۸۰	۵۷۵	۳۵۳	۱۹۷	۳۱										
۲	الهده	۱۱۹۴۱	۷	۷۲	۳۲	۳	۱۱										
۳	الهده	۱۱۹۴۰	۳۸	۳۵۳	۲۱۴	۷۲	۵۷										
۴	اللان قدیم	۱۱۹۴۲	۵۰	۳۸۲	۲۲۲	۱۴۱	۳۶										
۵	ببالاده	۱۱۹۴۳	۲	۱۸	۱۱	۰	۳										
۶	بداغ محله	۱۱۹۴۴	۳۹	۲۱۸	۱۶۲	۹۶	۴۵										
۷	پیر لیلی	۱۱۹۴۵	۲۸	۱۵۸	۱۲۲	۴	۳۱										
۸	پیر هر ات	۱۱۹۴۶	۱۵۲	۸۷۲	۷۰۱	۲۷۳	۱۷۱										
۹	شرک محله اللان	۱۱۹۴۷	۲۲	۳۱۴	۱۵۱	۹۶	۲۳										
۱۰	تقی سرا	۱۱۹۴۸	۴۷	۲۸۲	۱۶۲	۱۴۱	۷۵										
۱۱	چنگ میره	۱۱۹۴۹	۱۹	۱۳۸	۱۰۵	۶۸	۱۲										
۱۲	چراغی	۱۱۹۵۰	۲۰	۱۶۷	۹۲	۳۶	۱۵										
۱۳	حاج بهر ام محله	۱۱۹۵۱	۲۴	۱۹۶	۱۵۶	۸۵	۲۳										
۱۴	حاج شهپاز محله	۱۱۹۵۲	۵۱	۲۹۰	۲۱۲	۱۰۱	۷۰										
۱۵	حاجیه محله	۱۱۹۵۳	۲۶	۱۶۴	۱۲۶	۶۸	۵۹										
۱۶	خاله سر ان پنجاه و شتر	۱۱۹۵۴	۶۵	۳۷۰	۲۸۷	۱۸۱	۶۹										
۱۷	خاله سر ان پنجاه و هفت	۱۱۹۵۵	۴۱۲	۲۲۰۱	۱۸۰۸	۱۲۲۰	۴۳۶										
۱۸	خانتقاه بالا و پاشین	۱۱۹۵۶	۲۷	۳۶۴	۲۳۶	۱۹۱	۱۷										
۱۹	خرچیدیل	۱۱۹۵۷	۷۵۲	۲۲۵۰	۱۶۵۱	۷۷۲	۲۳۲										
۲۰	خرخوشی	۱۱۹۵۸	۵	۴۷	۴۰	۰	۱۱										
۲۱	در از محله	۱۱۹۵۹	۷۵	۴۷۷	۳۵۲	۲۱۸	۸۲										
۲۲	دریابن	۱۱۹۶۰	۱۲	۸۲	۶۱	۴	۴۳										

کد نوع راه آبادی: ۱ جاده آسفالت، ۲ جاده خاکی، ۳ مارو، ۴ سایر (ایستگاه راه آهن، یارو آبی) ۵ نامشخص

شماره ردیف	نام	۱۷	۱۸	۱۹	۲۰	۲۱	۲۲	۲۳	۲۴	۲۵	۲۶	۲۷	۲۸	۲۹	۳۰	۳۱	۳۲	۳۳	۳۴	۳۵	۳۶	۳۷	۳۸	۳۹	۴۰	تعداد گاو و گوساله
۱۶	شماره ردیف																									۴۲
۱۷	۱۶																									۱۵۰
۱۸	۱۷																									۵۰۰
۱۹	۱۸																									۲۰۰
۲۰	۱۹																									۲۰۰
۲۱	۲۰																									۲۲۰
۲۲	۲۱																									۲۲۰
۲۳	۲۲																									۵۰۰
۲۴	۲۳																									۲۰۰
۲۵	۲۴																									۲۰۰
۲۶	۲۵																									۲۲۰
۲۷	۲۶																									۲۲۰
۲۸	۲۷																									۲۲۰
۲۹	۲۸																									۲۲۰
۳۰	۲۹																									۲۲۰
۳۱	۳۰																									۲۲۰
۳۲	۳۱																									۲۲۰
۳۳	۳۲																									۲۲۰
۳۴	۳۳																									۲۲۰
۳۵	۳۴																									۲۲۰
۳۶	۳۵																									۲۲۰
۳۷	۳۶																									۲۲۰
۳۸	۳۷																									۲۲۰
۳۹	۳۸																									۲۲۰
۴۰	۳۹																									۲۲۰
۴۱	۴۰																									۲۲۰
۴۲	۴۱																									۲۲۰

شماره ردیف آبادی	آبادی	کده آبادی	نوع راه آبادی (کده)	تعداد خانوار	کل جمعیت	جمعیت عساکر بیشتر	جمعیت باسواد	جمعیت شامل	فعالیت کشاورزی					
									۱۰ زراعت	۱۱ باغداری	۱۲ دامداری دامپروری	۱۳ پرورش طیور	۱۴ پرورش کرم ابریشم	۱۵ پرورش بز و گاو
۲۳	دیزه مر ا	۰۱۱۹۶۶۲	۲	۲۲۹	۱۴۶۱	۱۱۳۸	۷۳۴	۲۶۱	*	*	*	*	*	*
۲۴	رستم محله	۰۱۱۹۶۶۳	۲	۲۴	۲۰۷	۱۷۹	۱۰۴	۷۶	*	*	*	*	*	*
۲۵	رتگر محله	۰۱۱۹۶۶۴	۲	۲۸	۱۵۶	۱۲۰	۹۱	۳۰	*	*	*	*	*	*
۲۶	روهام بیگ محله	۰۱۱۹۶۶۵	۲	۴۳	۲۶۳	۱۹۷	۱۰۸	۶۳	*	*	*	*	*	*
۲۷	زمان محله	۰۱۱۹۶۶۶	۲	۱۷	۱۲۳	۹۵	۶۳	۴۱	*	*	*	*	*	*
۲۸	سیاه چال	۰۱۱۹۶۶۷	۳	۶۹	۴۳۷	۳۲۱	۱۸۰	۱۰۹	*	*	*	*	*	*
۲۹	سیهستان	۰۱۱۹۶۶۸	۴	۱۱	۸۳	۶۲	۶	۲۰	*	*	*	*	*	*
۳۰	شیخ مر ا	۰۱۱۹۶۶۹	۳	۴۸	۲۹۶	۲۱۲	۹۱	۹۵	*	*	*	*	*	*
۳۱	ظاهر بیگ محله	۰۱۱۹۶۷۰	۳	۴۳	۲۴۱	۱۹۰	۱۱۶	۹۲	*	*	*	*	*	*
۳۲	علی مر ا	۰۱۱۹۶۷۱	۲	۴۵	۲۰۸	۲۳۴	۱۴۶	۶۲	*	*	*	*	*	*
۳۳	فریب محله	۰۱۱۹۶۷۲	۳	۲۹	۱۹۶	۱۶۵	۱۱۶	۶۵	*	*	*	*	*	*
۳۴	قندی مر ا	۰۱۱۹۶۷۳	۲	۳۶	۲۰۶	۱۵۵	۹۸	۴۲	*	*	*	*	*	*
۳۵	کاربند	۰۱۱۹۶۷۴	۲	۱۴۸	۹۰۵	۶۸۵	۲۹۵	۲۲۱	*	*	*	*	*	*
۳۶	کرم دول	۰۱۱۹۶۷۵	۳	۹	۶۱	۴۶	۷	۱۷	*	*	*	*	*	*
۳۷	کریم مر ا	۰۱۱۹۶۷۶	۳	۶۸	۳۳۸	۲۵۲	۱۷۷	۷۵	*	*	*	*	*	*
۳۸	کشاور	۰۱۱۹۶۷۷	۲	۵۲	۳۵۱	۲۵۴	۱۷۳	۵۱	*	*	*	*	*	*
۳۹	کله مر ا	۰۱۱۹۶۷۸	۲	۱۵۹	۱۰۱۶	۸۱۴	۵۰۱	۱۹۶	*	*	*	*	*	*
۴۰	کور رود	۰۱۱۹۶۷۹	۳	۲۸	۲۶۲	۲۰۲	۲۰	۶۷	*	*	*	*	*	*
۴۱	کیش خاله	۰۱۱۹۶۸۰	۲	۱۳۱	۸۱۶	۶۴۷	۳۷۰	۳۴۴	*	*	*	*	*	*
۴۲	گتکس	۰۱۱۹۶۸۱	۳	۶۸	۴۵۴	۳۴۹	۲۳۳	۸۲	*	*	*	*	*	*
۴۳	گوخس	۰۱۱۹۶۸۲	۲	۲۲	۱۳۳	۹۸	۱	۴۲	*	*	*	*	*	*
۴۴	تیچر	۰۱۱۹۶۸۳	۲	۳۲	۲۰۴	۱۵۵	۲۸	۴۱	*	*	*	*	*	*
۴۵	کیسوم	۰۱۱۹۶۸۴	۲	۲۵	۲۴۸	۱۸۷	۱۱۳	۳۶	*	*	*	*	*	*
۴۶	کیلک محله ایلان	۰۱۱۹۶۸۵	۲	۶۰	۲۵۸	۱۸۱	۱۸۸	۶۲	*	*	*	*	*	*
۴۷	کیلانده	۰۱۱۹۶۸۷	۲	۶۴	۴۵۷	۳۶۵	۲۳۲	۱۳۶	*	*	*	*	*	*
۴۸	کیلانده	۰۱۱۹۶۸۶	۱	۵۲۳	۲۸۲۵	۲۲۲۲	۱۷۰۵	۵۸۵	*	*	*	*	*	*
۴۹	کوز ده	۰۱۱۹۶۸۸	۲	۱	۸	۶	۱	۳	*	*	*	*	*	*
۵۰	کوردشت	۰۱۱۹۶۸۹	۳	۶	۴۸	۳۵	۸	۳۴	*	*	*	*	*	*
۵۱	کمبر	۰۱۱۹۶۹۰	۴	۴	۲۳	۱۸	۳	۱۰	*	*	*	*	*	*
۵۲	کمبر سفلی	۰۱۱۹۶۹۱	۲	۲۸۲	۱۶۱۶	۱۲۰۳	۶۵۷	۳۰۴	*	*	*	*	*	*
۵۳	کوابن	۰۱۱۹۶۹۲	۲	۹۹	۵۸۶	۴۴۸	۲۴۸	۱۴۹	*	*	*	*	*	*
۵۴	کوزن بیلاده	۰۱۱۹۶۹۳	۱	۲۹۱	۱۸۰۶	۱۳۵۸	۷۹۳	۳۴۵	*	*	*	*	*	*
۵۵	لاچو محله	۰۱۱۹۶۹۴	۲	۴۲	۲۶۲	۲۰۸	۱۶۲	۴۸	*	*	*	*	*	*
۵۶	لاکتاشن	۰۱۱۹۶۹۵	۲	۲	۱۴	۱۱	۰	۲	*	*	*	*	*	*
۵۷	سلامده	۰۱۱۹۶۹۶	۲	۵۶	۳۷۱	۲۰۲	۱۹۲	۱۰۸	*	*	*	*	*	*
۵۸	شار نچدون	۰۱۱۹۶۹۷	۲	۶۷	۳۹۱	۲۹۴	۱۵۶	۹۹	*	*	*	*	*	*
۵۹	شار	۰۱۱۹۶۹۸	۳	۵۱	۲۷۹	۲۰۴	۴۰	۶۵	*	*	*	*	*	*
۶۰	شار بیلا	۰۱۱۹۶۹۹	۳	۵۴	۲۵۱	۲۶۸	۱۴	۱۲۹	*	*	*	*	*	*
۶۱	شار رود	۰۱۲۰۰۰	۱	۴۳۰	۲۵۴۴	۱۹۷۴	۱۲۶۲	۵۰۸	*	*	*	*	*	*
۶۲	وارد مر ا	۰۱۲۰۰۱	۲	۵۵	۳۴۶	۲۵۴	۱۶۹	۵۸	*	*	*	*	*	*
۶۳	ویسلی محله	۰۱۲۰۰۲	۲	۲۲	۱۶۳	۱۲۹	۱۰۲	۳۴	*	*	*	*	*	*
۶۴	یار محله	۰۱۲۰۰۳	۲	۸۴	۵۱۲	۳۸۴	۲۱۱	۱۱۴	*	*	*	*	*	*
۶۵	بیگانه محله	۰۱۲۰۰۴	۲	۱۸۸	۱۰۸۸	۸۳۴	۵۶۵	۱۷۱	*	*	*	*	*	*

کد نوع راه آبادی، جاده اسفند ۱، جاده شوسه ۳، جاده خاکی ۳، ماره ۴، سایر (ایستگاه راه آهن، بازار آبی، ۵، ناشخص ۶)

تعداد گاو و گوساله	تعداد گوسفند و بز	تغییرگاه شین آلات کش در ری	فروشگاه تعاونی	دستری به وسیله تغییر عمودی آب آبی	تعمیر	دستری به روزنامه و مجله و آلبوم	صندوق پست	بیمار و ماهی روستایی	دانشگاه پلیس و آموزش	پزشک	خانه بهداشت	مرکز بهداشتی درمانی	حمام	آموزش باغچه و سواد آموزی	مدرسه راهنمایی	دبستان	برق	آب لوله کشی	پایگاه مقاومت بسیج	مرکز خدمات روستایی	دفتر بهداشت سازمان	شورای اسلامی روستایی	امکن مذهبی مسلمانان	بنای مذهبی مسلمانان	شاره رودخانه آبادی
۴۲		۳۰											*												۲۲
		۳۰																							۲۳
		۱۱۰		*										*											۲۴
		۹۰																							۲۵
		۵۰		*																					۲۶
		۱۰۰												*											۲۷
		۱۰۰	۴۵۰۰											*											۲۸
		۲۰۰												*											۲۹
		۱۵۰												*											۳۰
		۸۰												*											۳۱
		۷۰												*											۳۲
		۲۳۵						*						*										*	۳۳
		۱۲۰				*								*											۳۴
		۵۰	۲۲۵۰											*											۳۵
		۱۶۰				*		*						*											۳۶
		۷۰												*											۳۷
		۲۰۰	۶۵۰											*										*	۳۸
		۵۰۰	۸۰۰۰			*								*										*	۳۹
		۲۵۰												*											۴۰
		۲۰۰												*											۴۱
		۳۰	۲۵۰			*								*											۴۲
		۵۰۰	۲۲۰۰			*								*											۴۳
		۲۵۰												*											۴۴
		۸۰												*											۴۵
		۲۰۰	۲۱۰۰۰			*		*						*										*	۴۶
		۲۰	۱۰۰	*	*	*	*	*	*	*	*	*	*	*	*	*	*	*	*	*	*	*	*	*	۴۷
		۴	۲۰											*										*	۴۸
		۲۰	۸۵۰											*										*	۴۹
		۱۰۰	۲۱۰۰			*		*						*										*	۵۰
		۵۰۰		*	*	*	*	*	*	*	*	*	*	*	*	*	*	*	*	*	*	*	*	*	۵۱
		۲۰۰		*	*	*	*	*	*	*	*	*	*	*	*	*	*	*	*	*	*	*	*	*	۵۲
		۳۰۰		*	*	*	*	*	*	*	*	*	*	*	*	*	*	*	*	*	*	*	*	*	۵۳
		۲۰۰		*	*	*	*	*	*	*	*	*	*	*	*	*	*	*	*	*	*	*	*	*	۵۴
		۱۰۰	۱۴۰۰			*		*						*										*	۵۵
		۲۰۰		*	*	*	*	*	*	*	*	*	*	*	*	*	*	*	*	*	*	*	*	*	۵۶
		۸۰		*	*	*	*	*	*	*	*	*	*	*	*	*	*	*	*	*	*	*	*	*	۵۷
		۵۰۰	۱۰۰۰	*	*	*	*	*	*	*	*	*	*	*	*	*	*	*	*	*	*	*	*	*	۵۸
		۱۰۰	۸۵۰	*	*	*	*	*	*	*	*	*	*	*	*	*	*	*	*	*	*	*	*	*	۵۹
		۳۰		*	*	*	*	*	*	*	*	*	*	*	*	*	*	*	*	*	*	*	*	*	۶۰
		۱۰۰		*	*	*	*	*	*	*	*	*	*	*	*	*	*	*	*	*	*	*	*	*	۶۱
		۲۰		*	*	*	*	*	*	*	*	*	*	*	*	*	*	*	*	*	*	*	*	*	۶۲
		۲۰		*	*	*	*	*	*	*	*	*	*	*	*	*	*	*	*	*	*	*	*	*	۶۳
		۲۱۵		*	*	*	*	*	*	*	*	*	*	*	*	*	*	*	*	*	*	*	*	*	۶۴
		۵۰۰		*	*	*	*	*	*	*	*	*	*	*	*	*	*	*	*	*	*	*	*	*	۶۵

شماره ردهایش آبادی	آبادی	نوع راه آبادی (کد)	تعداد خانوار	کل جمعیت	جمعیت عماله بیشتر	جمعیت باسواد	جمعیت شغل	فصلیت کشاورزی							
								زراعت	باغداری	دامداری دامپروری	پرورش طیور	پرورش گاو ابریشم	پرورش زنبورسل	پرورش ماهی	
۱	۲	۳	۴	۵	۶	۷	۸	۹	۱۰	۱۱	۱۲	۱۳	۱۴	۱۵	۱۶
	دهستان گرجانرود جنوبی														
۱	۱۲۰۷۱	۲	۱۹	۱۰۹	۸۴	۲۴	۲۴	۶۰۵۸	*	*	۶۲	۶۰	۰	۲۲	۱
۲	۱۲۰۷۲	۳	۲۲	۱۴۷	۱۲۲	۲۴	۲۵	۲۴	*	*	*	*	*	*	*
۳	۱۲۰۷۳	۴	۱۴	۱۰۵	۹۲	۰	۴۵	۲۴	*	*	*	*	*	*	*
۴	۱۲۰۷۴	۲	۸۸	۵۶۴	۴۴۴	۳۰۰	۱۲۵	۲۴	*	*	*	*	*	*	*
۵	۱۲۰۷۵	۲	۱۹۶	۱۱۴۰	۸۶۷	۵۴۵	۲۲۲	۲۴	*	*	*	*	*	*	*
۶	۱۲۰۷۶	۳	۳	۳۱	۲۴	۳	۱۳	۲۴	*	*	*	*	*	*	*
۷	۱۲۰۷۷	۲	۶۴	۳۶۳	۲۶۸	۹۵	۹۲	۲۴	*	*	*	*	*	*	*
۸	۱۲۰۷۸	۲	۴۶	۲۵۰	۱۹۱	۱۰۹	۵۳	۲۴	*	*	*	*	*	*	*
۹	۱۲۰۷۹	۳	۶۴	۲۸۱	۲۹۲	۴۳	۹۱	۲۴	*	*	*	*	*	*	*
۱۰	۱۲۰۸۰	۴	۸	۵۸	۳۴	۹	۵	۲۴	*	*	*	*	*	*	*
۱۱	۱۲۰۸۲	۴	۷۷	۴۸۲	۳۸۰	۴۵	۱۷۲	۲۴	*	*	*	*	*	*	*
۱۲	۱۲۰۸۳	۲	۴۰	۲۸۰	۲۲۰	۱۴۱	۷۸	۲۴	*	*	*	*	*	*	*
۱۳	۱۲۰۸۴	۴	۶۶	۳۶۱	۲۶۱	۰	۷	۲۴	*	*	*	*	*	*	*
۱۴	۱۲۰۸۵	۲	۱۴۰	۸۷۸	۳۸۴	۴۰۰	۲۱۰	۲۴	*	*	*	*	*	*	*
۱۵	۱۲۰۸۶	۲	۲۲	۱۲۸	۱۰۵	۶۳	۲۴	۲۴	*	*	*	*	*	*	*
۱۶	۱۲۰۸۷	۲	۳۹	۲۳۸	۲۰۲	۱۲۰	۶۶	۲۴	*	*	*	*	*	*	*
۱۷	۱۲۰۸۸	۳	۵۷	۷۶۲	۴۱۴	۲۱	۶۶	۲۴	*	*	*	*	*	*	*
۱۸	۱۲۰۸۹	۱	۱۰	۶۰	۴۶	۳۶	۱۲	۲۴	*	*	*	*	*	*	*
۱۹	۱۲۰۹۰	۲	۱۲۱	۶۶۶	۵۲۸	۲۸۷	۱۷۴	۲۴	*	*	*	*	*	*	*
۲۰	۱۲۰۹۱	۴	۶	۵۲	۴۷	۵	۷	۲۴	*	*	*	*	*	*	*
۲۱	۱۲۰۹۲	۲	۴۱	۲۸۱	۲۲۲	۱۳۳	۶۹	۲۴	*	*	*	*	*	*	*
۲۲	۱۲۰۹۴	۳	۲۷	۱۸۱	۱۳۲	۲	۶۹	۲۴	*	*	*	*	*	*	*
۲۳	۱۲۰۹۴	۱	۱۲۷	۷۸۳	۵۹۵	۲۹۱	۲۲۲	۲۴	*	*	*	*	*	*	*
۲۴	۱۲۰۹۵	۳	۱۳	۷۳	۵۶	۴	۴۹	۲۴	*	*	*	*	*	*	*
۲۵	۱۲۰۹۶	۳	۲۸	۱۸۵	۱۴۵	۴۰	۴۴	۲۴	*	*	*	*	*	*	*
۲۶	۱۲۰۹۷	۲	۱۷	۵۰۴	۳۸۸	۲۲۲	۹۳	۲۴	*	*	*	*	*	*	*
۲۷	۱۲۰۹۸	۳	۸۶	۵۴۶	۴۳۸	۲۴۰	۱۰۳	۲۴	*	*	*	*	*	*	*
۲۸	۱۲۰۹۹	۲	۸۲	۴۹۲	۳۸۵	۲۲۳	۸۸	۲۴	*	*	*	*	*	*	*
۲۹	۱۲۱۰۰	۲	۶۰	۳۶۸	۲۸۹	۱۶۶	۶۶	۲۴	*	*	*	*	*	*	*
۳۰	۱۲۱۰۱	۲	۶۴	۳۸۸	۳۲۰	۲۱۵	۸۳	۲۴	*	*	*	*	*	*	*
۳۱	۱۲۱۰۲	۲	۱۷	۱۱۵	۹۲	۳۱	۴۱	۲۴	*	*	*	*	*	*	*
۳۲	۱۲۱۰۲	۲	۵۹	۳۶۸	۲۸۹	۱۴۱	۷۰	۲۴	*	*	*	*	*	*	*
۳۳	۱۲۱۰۴	۲	۸۵	۴۸۶	۳۷۰	۱۷۴	۱۱۳	۲۴	*	*	*	*	*	*	*
۳۴	۱۲۱۰۵	۲	۵۸	۳۵۲	۲۸۲	۴۷	۱۱۶	۲۴	*	*	*	*	*	*	*
۳۵	۱۲۱۰۶	۳	۲۰	۱۰۴	۷۷	۵	۴۷	۲۴	*	*	*	*	*	*	*
۳۶	۱۲۱۰۷	۲	۳۱	۱۸۰	۱۵۱	۴۷	۸۰	۲۴	*	*	*	*	*	*	*
۳۷	۱۲۱۰۸	۲	۹۳	۵۶۳	۴۵۲	۲۷۵	۱۰۶	۲۴	*	*	*	*	*	*	*
۳۸	۱۲۱۰۹	۲	۱۰۶	۶۳۲	۴۹۹	۲۹۴	۱۳۲	۲۴	*	*	*	*	*	*	*
۳۹	۱۲۱۱۰	۴	۱۶	۱۱۸	۸۹	۲۳	۳۲	۲۴	*	*	*	*	*	*	*
۴۰	۱۲۱۱۱	۲	۱۳۰	۷۰۷	۵۲۵	۳۵۰	۱۳۵	۲۴	*	*	*	*	*	*	*
۴۱	۱۲۱۱۲	۲	۱۵	۱۰۴	۶۹	۱۶	۱۴	۲۴	*	*	*	*	*	*	*
۴۲	۱۲۱۱۲	۳	۱۵	۹۹	۲۷	۱	۲۷	۲۴	*	*	*	*	*	*	*
۴۳	۱۲۱۱۵	۲	۴۷	۷۶۲	۳۲۲	۱۹۵	۸۸	۲۴	*	*	*	*	*	*	*
۴۴	۱۲۱۱۶	۲	۵	۴۶	۴۲	۰	۱۷	۲۴	*	*	*	*	*	*	*
۴۵	۱۲۱۱۷	۲	۲۶	۱۷۴	۱۲۲	۴	۵۳	۲۴	*	*	*	*	*	*	*

کد نوع راه آبادی: ۱ جاده اسفالت، ۲ جاده خاکی، ۳ مارود، ۴ سایر راهها و آبی باره آبی، ۵ نامشخص

تعداد گاو و گوساله	تعداد گوسفند و بز	تعمیرگاه پمپ آب آتک آوری	فروشگاه تعاونی	دستری به وسایل تعمیراتی درباری	تعمیرات	دستری به روزنامه و مجله آوری	صندوق پست	بیمار و دامی روئایی	دانشگاه کیمیا و پزشکی	پزشک	خانه بهداشت	مرکز بهداشتی درمانی	حمام	آموزش انجمن بوداوری	مدرسه راهنمایی	دبستان	برق	آب لوله کشی	پایگاه خدمات بروج	مرکز خدمات روئایی	دفتر جهاد سازندگی	شورای اسلامی روئایی	لاکن مذهبی سلمانان	بنج مذهبی سلمانان	شماره ردیف آوری
۴۲	۴۱	۴۰	۳۹	۳۸	۳۷	۳۶	۳۵	۳۴	۳۳	۳۲	۳۱	۳۰	۲۹	۲۸	۲۷	۲۶	۲۵	۲۴	۲۳	۲۲	۲۱	۲۰	۱۹	۱۸	۱۷
۲۵۲۴۲	۱۷۱۴۲۲	۴	۸	۲۶	۰	۰	۱	۲	۰	۰	۶	۱	۱	۳۲	۲	۴۴	۳۲	۱۶	۰	۰	۰	۱۹	۵۶	۹	۱
۲۰	۰	*	*	*	*	*	*	*	*	*	*	*	*	*	*	*	*	*	*	*	*	*	*	*	۲
۱۰۰	۲۰۰	*	*	*	*	*	*	*	*	*	*	*	*	*	*	*	*	*	*	*	*	*	*	*	۳
۱۷۰	۱۵۵۰	*	*	*	*	*	*	*	*	*	*	*	*	*	*	*	*	*	*	*	*	*	*	*	۴
۱۰۰	۰	*	*	*	*	*	*	*	*	*	*	*	*	*	*	*	*	*	*	*	*	*	*	*	۵
۵۰	۵۰	*	*	*	*	*	*	*	*	*	*	*	*	*	*	*	*	*	*	*	*	*	*	*	۶
۱۰۰	۵۰۰	*	*	*	*	*	*	*	*	*	*	*	*	*	*	*	*	*	*	*	*	*	*	*	۷
۶۰	۱۶۰	*	*	*	*	*	*	*	*	*	*	*	*	*	*	*	*	*	*	*	*	*	*	*	۸
۱۰۰	۰	*	*	*	*	*	*	*	*	*	*	*	*	*	*	*	*	*	*	*	*	*	*	*	۹
۲۰۰	۱۵۲۰	*	*	*	*	*	*	*	*	*	*	*	*	*	*	*	*	*	*	*	*	*	*	*	۱۰
۹۰	۲۵۰	*	*	*	*	*	*	*	*	*	*	*	*	*	*	*	*	*	*	*	*	*	*	*	۱۱
۲۰۰	۱۰۵۰	*	*	*	*	*	*	*	*	*	*	*	*	*	*	*	*	*	*	*	*	*	*	*	۱۲
۴۰۰	۰	*	*	*	*	*	*	*	*	*	*	*	*	*	*	*	*	*	*	*	*	*	*	*	۱۳
۲۰	۲۲۰	*	*	*	*	*	*	*	*	*	*	*	*	*	*	*	*	*	*	*	*	*	*	*	۱۴
۵۰۰	۰	*	*	*	*	*	*	*	*	*	*	*	*	*	*	*	*	*	*	*	*	*	*	*	۱۵
۴۰	۰	*	*	*	*	*	*	*	*	*	*	*	*	*	*	*	*	*	*	*	*	*	*	*	۱۶
۳۰۰	۰	*	*	*	*	*	*	*	*	*	*	*	*	*	*	*	*	*	*	*	*	*	*	*	۱۷
۱۵۰	۱۱۰۰	*	*	*	*	*	*	*	*	*	*	*	*	*	*	*	*	*	*	*	*	*	*	*	۱۸
۱۵	۰	*	*	*	*	*	*	*	*	*	*	*	*	*	*	*	*	*	*	*	*	*	*	*	۱۹
۶۰	۰	*	*	*	*	*	*	*	*	*	*	*	*	*	*	*	*	*	*	*	*	*	*	*	۲۰
۲۰	۲۰۰	*	*	*	*	*	*	*	*	*	*	*	*	*	*	*	*	*	*	*	*	*	*	*	۲۱
۲۰۰	۰	*	*	*	*	*	*	*	*	*	*	*	*	*	*	*	*	*	*	*	*	*	*	*	۲۲
۱۰۰	۲۷۰۰	*	*	*	*	*	*	*	*	*	*	*	*	*	*	*	*	*	*	*	*	*	*	*	۲۳
۱۰۰۰	۱۰۰	*	*	*	*	*	*	*	*	*	*	*	*	*	*	*	*	*	*	*	*	*	*	*	۲۴
۸۰	۲۲۰۰	*	*	*	*	*	*	*	*	*	*	*	*	*	*	*	*	*	*	*	*	*	*	*	۲۵
۵۰۰	۲۱۰۰	*	*	*	*	*	*	*	*	*	*	*	*	*	*	*	*	*	*	*	*	*	*	*	۲۶
۲۵۰	۰	*	*	*	*	*	*	*	*	*	*	*	*	*	*	*	*	*	*	*	*	*	*	*	۲۷
۲۰۰	۲۰	*	*	*	*	*	*	*	*	*	*	*	*	*	*	*	*	*	*	*	*	*	*	*	۲۸
۲۴۰	۰	*	*	*	*	*	*	*	*	*	*	*	*	*	*	*	*	*	*	*	*	*	*	*	۲۹
۱۰۰	۰	*	*	*	*	*	*	*	*	*	*	*	*	*	*	*	*	*	*	*	*	*	*	*	۳۰
۲۵۰	۰	*	*	*	*	*	*	*	*	*	*	*	*	*	*	*	*	*	*	*	*	*	*	*	۳۱
۸۰	۵۵۰	*	*	*	*	*	*	*	*	*	*	*	*	*	*	*	*	*	*	*	*	*	*	*	۳۲
۱۲۰	۴۰۰	*	*	*	*	*	*	*	*	*	*	*	*	*	*	*	*	*	*	*	*	*	*	*	۳۳
۱۲۰	۰	*	*	*	*	*	*	*	*	*	*	*	*	*	*	*	*	*	*	*	*	*	*	*	۳۴
۲۰۰	۵۵۰۰	*	*	*	*	*	*	*	*	*	*	*	*	*	*	*	*	*	*	*	*	*	*	*	۳۵
۱۷۰	۰	*	*	*	*	*	*	*	*	*	*	*	*	*	*	*	*	*	*	*	*	*	*	*	۳۶
۱۵۰۰	۲۰۴۰	*	*	*	*	*	*	*	*	*	*	*	*	*	*	*	*	*	*	*	*	*	*	*	۳۷
۲۰۰	۲۰۰	*	*	*	*	*	*	*	*	*	*	*	*	*	*	*	*	*	*	*	*	*	*	*	۳۸
۱۰۰۰	۰	*	*	*	*	*	*	*	*	*	*	*	*	*	*	*	*	*	*	*	*	*	*	*	۳۹
۱۵۰	۲۲۰۰	*	*	*	*	*	*	*	*	*	*	*	*	*	*	*	*	*	*	*	*	*	*	*	۴۰
۵۰۰	۶۰۰	*	*	*	*	*	*	*	*	*	*	*	*	*	*	*	*	*	*	*	*	*	*	*	۴۱
۵۰	۳۰۰	*	*	*	*	*	*	*	*	*	*	*	*	*	*	*	*	*	*	*	*	*	*	*	۴۲
۲۰۰۰	۱۷۰۰	*	*	*	*	*	*	*	*	*	*	*	*	*	*	*	*	*	*	*	*	*	*	*	۴۳
۲۵۰	۰	*	*	*	*	*	*	*	*	*	*	*	*	*	*	*	*	*	*	*	*	*	*	*	۴۴
۱۰۰	۱۱۰۰	*	*	*	*	*	*	*	*	*	*	*	*	*	*	*	*	*	*	*	*	*	*	*	۴۵
۲۰۰	۱۲۰۰	*	*	*	*	*	*	*	*	*	*	*	*	*	*	*	*	*	*	*	*	*	*	*	

شماره ریش آبادی	آبادی		کده آبادی	نوع راه آبادی (کده)	تعداد خانوار	کل جمعیت	جمعیت عمال و بیشتر	جمعیت باسواد	جمعیت شامل	فعالیت کشاورزی					
	۱	۲								۱۰	۱۱	۱۲	۱۳	۱۴	۱۵
۴۶	سیغ چال	۰۱۲۱۱۸	۴	۱۷	۸۱	۶۰	۰	۲۴	*	*	*	*	*	*	*
۴۷	سپله مر	۰۱۲۱۱۹	۴	۱۴	۶۳	۴۷	۲	۵	*	*	*	*	*	*	*
۴۸	سپه‌اوشی	۰۱۲۱۲۰	۲	۱۰	۵۹	۵۰	۱۵	۱۷	*	*	*	*	*	*	*
۴۹	شاهر سول	۰۱۲۱۲۱	۲	۵۵	۲۳۷	۲۵۶	۱۲	۱۴۹	*	*	*	*	*	*	*
۵۰	شیخ محله	۰۱۲۱۲۲	۲	۱۱۵	۶۴۸	۴۹۸	۲۷۳	۱۱۹	*	*	*	*	*	*	*
۵۱	شیله وشت	۰۱۲۱۲۳	۲	۶۶	۲۷۵	۲۹۷	۵۲	۹۰	*	*	*	*	*	*	*
۵۲	طول	۰۱۲۱۲۴	۲	۱۷	۱۱۵	۸۶	۳	۳۰	*	*	*	*	*	*	*
۵۳	طول گیلان	۰۱۲۱۲۵	۲	۲۰	۱۴۷	۱۱۲	۲۰	۴۱	*	*	*	*	*	*	*
۵۴	طول رود	۰۱۲۱۲۶	۱	۱۱۶	۱۶۱	۴۸۲	۲۱۹	۱۸۲	*	*	*	*	*	*	*
۵۵	طول رود سیلا	۰۱۲۱۲۷	۲	۲۵۷	۱۴۲۳	۱۰۶۹	۶۱۴	۲۶۵	*	*	*	*	*	*	*
۵۶	عنبر اشته	۰۱۲۱۲۸	۲	۱۲۷	۶۱۶	۵۵۰	۲۸۷	۱۲۹	*	*	*	*	*	*	*
۵۷	قروق	۰۱۲۱۳۰	۲	۱۲۱	۸۱۵	۶۶۰	۳۷۸	۱۷۵	*	*	*	*	*	*	*
۵۸	قلعه بین	۰۱۲۱۳۱	۲	۱۶	۱۲۰	۸۴	۸	۴۵	*	*	*	*	*	*	*
۵۹	قلعه چال	۰۱۲۱۳۲	۲	۲۱	۱۲۳	۸۶	۲۷	۱۲	*	*	*	*	*	*	*
۶۰	قلعه ز	۰۱۲۱۳۳	۲	۱۷	۱۲۵	۱۰۰	۷	۱۶	*	*	*	*	*	*	*
۶۱	کیودهر	۰۱۲۱۳۴	۲	۸	۶۳	۵۵	۱۴	۲۴	*	*	*	*	*	*	*
۶۲	کر اله	۰۱۲۱۳۵	۲	۵	۲۸	۱۷	۴	۱۳	*	*	*	*	*	*	*
۶۳	کسم جان	۰۱۲۱۳۶	۲	۶۲	۲۷۹	۲۷۱	۶۶	۷۷	*	*	*	*	*	*	*
۶۴	کفتمی	۰۱۲۱۳۷	۲	۱۸	۱۲۰	۸۸	۱۸	۲۹	*	*	*	*	*	*	*
۶۵	کله دشت	۰۱۲۱۳۸	۲	۱۵	۹۸	۸۲	۱	۳۲	*	*	*	*	*	*	*
۶۶	کندو له	۰۱۲۱۳۹	۴	۲	۱۵	۱۴	۰	۹	*	*	*	*	*	*	*
۶۷	کنده مر	۰۱۲۱۴۰	۲	۴۸	۲۷۳	۲۰۲	۱۱۶	۶۲	*	*	*	*	*	*	*
۶۸	کو اگری	۰۱۲۱۴۱	۲	۲۲	۱۸۹	۱۵۵	۸۷	۳۳	*	*	*	*	*	*	*
۶۹	کولانه	۰۱۲۱۴۲	۲	۱۱	۶۰	۴۸	۴	۲۲	*	*	*	*	*	*	*
۷۰	کیشاور پشه سفلی	۰۱۲۱۴۳	۲	۴۱	۲۲۰	۱۶۲	۵۷	۸۹	*	*	*	*	*	*	*
۷۱	کیشاور پشه علیا	۰۱۲۱۴۴	۲	۲۱	۱۹۵	۱۴۰	۵۹	۵۲	*	*	*	*	*	*	*
۷۲	لر	۰۱۲۱۴۵	۲	۴۳	۲۶۰	۱۹۱	۲۷	۲۹	*	*	*	*	*	*	*
۷۳	لنگه پشته	۰۱۲۱۴۶	۲	۱۱	۶۵	۵۲	۲۶	۲۰	*	*	*	*	*	*	*
۷۴	لنجه	۰۱۲۱۴۷	۴	۲۲	۲۰۱	۱۶۲	۲۱	۳۰	*	*	*	*	*	*	*
۷۵	لورانه	۰۱۲۱۴۸	۴	۲۲	۱۲۶	۱۰۲	۳	۲۹	*	*	*	*	*	*	*
۷۶	لورون	۰۱۲۱۴۹	۲	۴۰	۲۲۵	۱۴۹	۳۰	۳۰	*	*	*	*	*	*	*
۷۷	لسر	۰۱۲۱۵۰	۲	۱۹	۱۰۷	۹۶	۳	۴۳	*	*	*	*	*	*	*
۷۸	ماشین خسته	۰۱۲۱۵۱	۲	۲۲	۱۳۷	۱۰۴	۲۴	۱۲	*	*	*	*	*	*	*
۷۹	مشلاکوه	۰۱۲۱۵۲	۲	۲۷	۱۵۶	۱۱۸	۲۲	۳۳	*	*	*	*	*	*	*
۸۰	مر بیان	۰۱۲۱۵۴	۲	۱۵	۱۰۰	۷۸	۳۰	۱۹	*	*	*	*	*	*	*
۸۱	مکش	۰۱۲۱۵۵	۲	۲۱	۱۲۴	۱۰۳	۱۶	۳۳	*	*	*	*	*	*	*
۸۲	میاشکوه	۰۱۲۱۵۷	۲	۹۶	۵۹۸	۴۷۹	۲۹۱	۱۱۱	*	*	*	*	*	*	*
۸۳	میاشکوه	۰۱۲۱۵۶	۲	۸	۴۴	۳۱	۳	۱۲	*	*	*	*	*	*	*
۸۴	شاوان	۰۱۲۱۵۸	۲	۵۲	۲۹۴	۲۳۱	۷۷	۷۵	*	*	*	*	*	*	*
۸۵	شور محله	۰۱۲۱۵۹	۲	۵۴	۳۵۷	۲۷۷	۱۵۷	۵۴	*	*	*	*	*	*	*
۸۶	شماوشی	۰۱۲۱۶۰	۲	۱۰	۵۶	۳۷	۲	۲۲	*	*	*	*	*	*	*
۸۷	شیخکری	۰۱۲۱۶۱	۲	۴۴	۲۳۷	۱۸۹	۱۱۲	۶۷	*	*	*	*	*	*	*
۸۸	وز شه	۰۱۲۱۶۲	۲	۱۹	۱۲۴	۹۴	۱۸	۴۴	*	*	*	*	*	*	*
۸۹	وینه خوشی	۰۱۲۱۶۳	۲	۹	۶۴	۵۱	۴	۷	*	*	*	*	*	*	*
۹۰	ویز ادشت	۰۱۲۱۶۴	۴	۵	۲۲	۱۸	۰	۶	*	*	*	*	*	*	*

کد نوع راه آبادی: ۱ جاده اصلی، ۲ جاده شاخه، ۳ جاده خاکی، ۴ سایر راه‌ها و راه‌های باران آبی، ۵ ناشخص

شماره ردیف آبادی	مبلغ مذکور سلمانان	امکن مذکور سلمانان	شورای اسلامی روستایی	دفتر جهاد سازندگی	مرکز خدمات روستایی	پایگاه مقاومت بسیج	آب لوله کشی	برق	دبستان	مدرسه راهمایی	آموزش باغچه بست سواد آموزی	خام	مرکز بهداشتی درمانی	خانه بهداشت	پزشک	داپزشک تشخیص بیماران	بیمارستانی روستایی	صندوق پست	دستوری بر روزنامه جمهوری اسلامی	تلفن	دستوری بر وسیله نقلیه عمومی	فروشگاه تعاونی	تعمیرگاه ماشین آلات کشاورزی	تعداد کوکس فندوز	تعداد گاو و گوساله	
۱۷																								۶۱	۶۲	
۱۸																									۶۱	۶۲
۱۹																									۶۱	۶۲
۲۰																									۶۱	۶۲
۲۱																									۶۱	۶۲
۲۲																									۶۱	۶۲
۲۳																									۶۱	۶۲
۲۴																									۶۱	۶۲
۲۵																									۶۱	۶۲
۲۶																									۶۱	۶۲
۲۷																									۶۱	۶۲
۲۸																									۶۱	۶۲
۲۹																									۶۱	۶۲
۳۰																									۶۱	۶۲
۳۱																									۶۱	۶۲
۳۲																									۶۱	۶۲
۳۳																									۶۱	۶۲
۳۴																									۶۱	۶۲
۳۵																									۶۱	۶۲
۳۶																									۶۱	۶۲
۳۷																									۶۱	۶۲
۳۸																									۶۱	۶۲
۳۹																									۶۱	۶۲
۴۰																									۶۱	۶۲
۴۱																									۶۱	۶۲
۴۲																									۶۱	۶۲
۴۳																									۶۱	۶۲
۴۴																									۶۱	۶۲
۴۵																									۶۱	۶۲
۴۶																									۶۱	۶۲
۴۷																									۶۱	۶۲
۴۸																									۶۱	۶۲
۴۹																									۶۱	۶۲
۵۰																									۶۱	۶۲
۵۱																									۶۱	۶۲
۵۲																									۶۱	۶۲
۵۳																									۶۱	۶۲
۵۴																									۶۱	۶۲
۵۵																									۶۱	۶۲
۵۶																									۶۱	۶۲
۵۷																									۶۱	۶۲
۵۸																									۶۱	۶۲
۵۹																									۶۱	۶۲
۶۰																									۶۱	۶۲
۶۱																									۶۱	۶۲
۶۲																									۶۱	۶۲
۶۳																									۶۱	۶۲
۶۴																									۶۱	۶۲
۶۵																									۶۱	۶۲
۶۶																									۶۱	۶۲
۶۷																									۶۱	۶۲
۶۸																									۶۱	۶۲
۶۹																									۶۱	۶۲
۷۰																									۶۱	۶۲

شماره ردیف آبادی	آبادی	نوع راه آبادی (کیلومتر)	تعداد خانوار	کل جمعیت	جمعیت عسالزیرتر	جمعیت باسواد	جمعیت شغل	فعالیت کشاورزی							
								زراعت	باغداری	دامداری دامپروری	پرورش طیور	پرورش گاو و بز	پرورش ماهی		
۱	۲	۳	۴	۵	۶	۷	۸	۹	۱۰	۱۱	۱۲	۱۳	۱۴	۱۵	۱۶
۶۱	دره شورتندشت	۰۱۲۱۶۵	۹	۴۹	۳۲	۰	۹	*	*	*	*	*	*	*	*
۶۲	هتده گران	۰۱۲۱۶۶	۲	۹۳۲	۶۹۲	۳۵۱	۱۹۳	*	*	*	*	*	*	*	*
۹۳	هودی	۰۱۲۱۶۷	۲	۱۵۷	۱۲۰	۱۲	۲۵	*	*	*	*	*	*	*	*
دهستان گرانرود شمالی															
۱	اشرفک اغاس	۰۱۲۲۶۵	۲	۱۸۵	۱۴۴	۷۷	۳۹	*	*	*	*	*	*	*	*
۲	اشرفک آغاسی	۰۱۲۲۶۶	۲	۱۷۷	۱۴۱	۴۰۰	۱۳۷	*	*	*	*	*	*	*	*
۳	اکری بیجان	۰۱۲۲۶۷	۳	۴۶۱	۳۷۸	۱۶۸	۱۲۳	*	*	*	*	*	*	*	*
۴	امیر بیگلر	۰۱۲۲۶۸	۱	۳۲۳	۲۵۰	۱۶۳	۷۴	*	*	*	*	*	*	*	*
۵	انبو	۰۱۲۲۶۹	۴	۲۵۵	۲۱۰	۵۹	۲۷	*	*	*	*	*	*	*	*
۶	انتون	۰۱۲۲۷۰	۴	۷۵	۵۶	۹	۱۴	*	*	*	*	*	*	*	*
۷	اوتار	۰۱۲۲۷۱	۲	۹۰۷	۷۲۷	۴۰۹	۲۲۷	*	*	*	*	*	*	*	*
۸	اوتار محله	۰۱۲۲۷۲	۲	۴۹۳	۳۱۴	۲۰۷	۱۲۵	*	*	*	*	*	*	*	*
۹	اولاسی	۰۱۲۲۷۳	۴	۳	۲	۰	۱	*	*	*	*	*	*	*	*
۱۰	ایرته	۰۱۲۲۷۴	۴	۳۲	۲۲	۱	۵	*	*	*	*	*	*	*	*
۱۱	ایلکوفی	۰۱۲۲۷۵	۴	۲۹۹	۲۸۶	۲۸	۱۵۸	*	*	*	*	*	*	*	*
۱۲	باجالو محله	۰۱۲۲۷۶	۳	۲۴۴	۱۸۰	۷۲	۵۹	*	*	*	*	*	*	*	*
۱۳	بازارگاه	۰۱۲۲۷۷	۴	۶۱	۴۹	۱	۲۲	*	*	*	*	*	*	*	*
۱۴	بازشلو محله	۰۱۲۲۷۸	۲	۳۲۲	۲۶۲	۱۶۱	۷۷	*	*	*	*	*	*	*	*
۱۵	ببالازیه	۰۱۲۲۷۹	۴	۴	۴	۱	۱	*	*	*	*	*	*	*	*
۱۶	ببالامحله چوبیر	۰۱۲۲۸۰	۲	۱۶۶	۱۲۸	۵۶	۷۲	*	*	*	*	*	*	*	*
۱۷	ببذق حیاطی	۰۱۲۲۸۱	۴	۱۲۲	۱۰۲	۳۱	۵۵	*	*	*	*	*	*	*	*
۱۸	ببده پشته	۰۱۲۲۸۲	۲	۵۱	۴۲	۰	۲۳	*	*	*	*	*	*	*	*
۱۹	ببزر بیل	۰۱۲۲۸۵	۴	۲۹	۲۶	۴	۶	*	*	*	*	*	*	*	*
۲۰	ببزمه سر ای حویق	۰۱۲۲۸۶	۱	۶۶۸	۵۲۰	۳۶۱	۱۶۳	*	*	*	*	*	*	*	*
۲۱	ببزون ببالا	۰۱۲۲۸۷	۴	۱۲۲	۱۰۰	۰	۴۳	*	*	*	*	*	*	*	*
۲۲	ببزون سپاسین	۰۱۲۲۸۸	۴	۷۳	۵۹	۳	۲۳	*	*	*	*	*	*	*	*
۲۳	ببیطی	۰۱۲۲۹۰	۴	۱۷۱	۱۳۶	۲	۵۲	*	*	*	*	*	*	*	*
۲۴	ببیتون	۰۱۲۲۹۱	۴	۸۲	۶۳	۱۳	۶۶	*	*	*	*	*	*	*	*
۲۵	ببوراسر	۰۱۲۲۹۲	۱	۵۶۵	۴۶۰	۲۸۵	۱۱۴	*	*	*	*	*	*	*	*
۲۶	ببیبابند	۰۱۲۲۹۳	۴	۳۵	۲۴	۰	۵۱	*	*	*	*	*	*	*	*
۲۷	بببچار ببین	۰۱۲۲۹۴	۴	۶۳	۴۴	۵	۲۱	*	*	*	*	*	*	*	*
۲۸	بببخته	۰۱۲۲۹۵	۲	۹۱۱	۷۲۵	۳۸۸	۲۷۳	*	*	*	*	*	*	*	*
۲۹	بببلامی	۰۱۲۲۹۶	۲	۵۷۹	۴۶۷	۲۲۲	۱۱۱	*	*	*	*	*	*	*	*
۳۰	بببسر ا	۰۱۲۲۹۸	۴	۸۳	۶۵	۵	۱۷	*	*	*	*	*	*	*	*
۳۱	بببسر ا	۰۱۲۲۹۹	۲	۴۳۰	۳۴۵	۱۵۸	۹۸	*	*	*	*	*	*	*	*
۳۲	بببخته	۰۱۲۳۰۰	۴	۵۵	۴۴	۴	۱۲	*	*	*	*	*	*	*	*
۳۳	بببخته پوری	۰۱۲۳۰۲	۲	۶۸	۵۶	۲۶	۱۱	*	*	*	*	*	*	*	*
۳۴	بببک محله	۰۱۲۳۰۲	۲	۳۶۴	۳۲۱	۲۱۸	۱۰۱	*	*	*	*	*	*	*	*
۳۵	بببک محله	۰۱۲۳۰۱	۲	۲۶۹	۲۱۲	۱۳۱	۶۰	*	*	*	*	*	*	*	*
۳۶	بببمه لامه	۰۱۲۳۰۲	۴	۳	۳	۰	۰	*	*	*	*	*	*	*	*
۳۷	بببشیر	۰۱۲۳۰۴	۴	۷۴	۵۸	۱۱	۱۱	*	*	*	*	*	*	*	*
۳۸	بببکسر	۰۱۲۳۰۵	۴	۷۶	۶۲	۰	۲۳	*	*	*	*	*	*	*	*
۳۹	بببکنده طول خیلان	۰۱۲۳۰۶	۱	۱۸۶	۱۰۷۱	۸۲۲	۲۳۵	*	*	*	*	*	*	*	*
۴۰	بببکند انیزرگ	۰۱۲۳۰۸	۱	۵۲۷	۴۱۶	۲۶۲	۹۸	*	*	*	*	*	*	*	*

کد نوع راه آبادی: ۱، جاده اسفالت، ۲، جاده شوسه، ۳، جاده خاکی، ۴، مارو، ۵، سایر (اینگاه راه آسین یا راه آبی)، ۵، ناشخص

تعداد گاو و گوساله	تعداد گوسفند و بز	تعمیرگاه ماشین آلات کش درزی	فروشگاه تعاونی	دستری به وسیله نقدی برای آرد آبی	تلفظ	دستری به روزنامه و مجله و آرد آبی	صدوق پست	بیمار و مامای روستایی	دانشگاه تئوریک و عملی	پرورش	خانه بهداشت	مرکز بهداشتی درمانی	حمام	آموزش تخصصی بودا و توری	مدرسه راهبانه	دبستان	برق	آب لوله کشی	پایگاه تعاونی بست بیج	مرکز خدمات روستایی	دفتر جهاد سازندگی	شورای اسلامی روستایی	اماکن مذهبی مسلمانان	بنیاد مذهبی مسلمانان	شماره ردیف آبادی
۴۲	۴۱	۴۰	۳۹	۳۸	۳۷	۳۶	۳۵	۳۴	۳۳	۳۲	۳۱	۳۰	۲۹	۲۸	۲۷	۲۶	۲۵	۲۴	۲۳	۲۲	۲۱	۲۰	۱۹	۱۸	۱۷
۲۰۰	۹۵۰۰			*										*								*	*		۵
۲۰۰	.			*										*								*	*		۶
۱۰۰	۱۱۰۰			*										*								*	*		۹
۴۵۹۲	۱۱۸۱۹۰	۱۰	۱۲	۲۲	۲	۲	۱۰	۱۱	۱۲	۲	۱۶	۴	۷	۶۰	۹	۵۵	۵۲	۲۵	۶	۵	۰	۵۵	۹۶	۴۰	۱
۸۰	.			*				*	*					*		*	*	*	*	*	*	*	*	*	۲
۱۰۰	۲۰			*				*	*					*		*	*	*	*	*	*	*	*	*	۳
۱۰۰	۱۰۲۰			*				*	*					*		*	*	*	*	*	*	*	*	*	۴
۲۵۰	.			*				*	*					*		*	*	*	*	*	*	*	*	*	۵
۲۵۰۰	۲۰۰۰			*				*	*					*		*	*	*	*	*	*	*	*	*	۶
۲۵	.			*				*	*					*		*	*	*	*	*	*	*	*	*	۷
۲۰۰	۱۶۵			*				*	*					*		*	*	*	*	*	*	*	*	*	۸
۸۰	.			*				*	*		*			*		*	*	*	*	*	*	*	*	*	۹
۷۰	۱۵۰			*				*	*		*			*		*	*	*	*	*	*	*	*	*	۱۰
۲۰۰	۲۳۰			*				*	*		*			*		*	*	*	*	*	*	*	*	*	۱۱
۶۰۰	۱۵۰۰			*				*	*		*			*		*	*	*	*	*	*	*	*	*	۱۲
۱۰۰	۲۰۰			*				*	*		*			*		*	*	*	*	*	*	*	*	*	۱۳
۲۱	۸۲۹			*				*	*		*			*		*	*	*	*	*	*	*	*	*	۱۴
۲۵۰	۲۰۰			*				*	*		*			*		*	*	*	*	*	*	*	*	*	۱۵
۳۰	۵۵			*				*	*		*			*		*	*	*	*	*	*	*	*	*	۱۶
۱۵۰	۱۵۰			*				*	*		*			*		*	*	*	*	*	*	*	*	*	۱۷
۱۰۰	۲۰۰			*				*	*		*			*		*	*	*	*	*	*	*	*	*	۱۸
۱۰۰	۱۱۰۰			*				*	*		*			*		*	*	*	*	*	*	*	*	*	۱۸
۲۰۰	۵۲۰۰		*	*			*	*	*		*			*		*	*	*	*	*	*	*	*	*	۱۹
۸۵	.	*	*	*	*		*	*	*	*	*	*	*	*	*	*	*	*	*	*	*	*	*	*	۲۰
۲۰	۵۳۰		*	*			*	*	*	*	*	*	*	*	*	*	*	*	*	*	*	*	*	*	۲۱
۲۰	۵۵۰		*	*			*	*	*	*	*	*	*	*	*	*	*	*	*	*	*	*	*	*	۲۲
۲۷	۶۵۵		*	*			*	*	*	*	*	*	*	*	*	*	*	*	*	*	*	*	*	*	۲۳
۷۰	۱۵		*	*			*	*	*	*	*	*	*	*	*	*	*	*	*	*	*	*	*	*	۲۴
۲۰۰	.		*	*			*	*	*	*	*	*	*	*	*	*	*	*	*	*	*	*	*	*	۲۵
۷۰	۵۰۰		*	*			*	*	*	*	*	*	*	*	*	*	*	*	*	*	*	*	*	*	۲۶
۲۰۰	۲۵۰		*	*			*	*	*	*	*	*	*	*	*	*	*	*	*	*	*	*	*	*	۲۷
۶۰۰	۲۰۰		*	*			*	*	*	*	*	*	*	*	*	*	*	*	*	*	*	*	*	*	۲۸
۲۰۰	۲۶۰		*	*			*	*	*	*	*	*	*	*	*	*	*	*	*	*	*	*	*	*	۲۹
۱۰۰	۴۰۰		*	*			*	*	*	*	*	*	*	*	*	*	*	*	*	*	*	*	*	*	۳۰
۲۰۰	۲۱۰۰		*	*			*	*	*	*	*	*	*	*	*	*	*	*	*	*	*	*	*	*	۳۱
۷۰	۱۵۷		*	*			*	*	*	*	*	*	*	*	*	*	*	*	*	*	*	*	*	*	۳۲
۶۰	۲۰۰		*	*			*	*	*	*	*	*	*	*	*	*	*	*	*	*	*	*	*	*	۳۳
۱۰۰	.		*	*			*	*	*	*	*	*	*	*	*	*	*	*	*	*	*	*	*	*	۳۴
۱۰۰	۱۰۰		*	*			*	*	*	*	*	*	*	*	*	*	*	*	*	*	*	*	*	*	۳۵
۱۵	۶۵		*	*			*	*	*	*	*	*	*	*	*	*	*	*	*	*	*	*	*	*	۳۶
۱۵	.		*	*			*	*	*	*	*	*	*	*	*	*	*	*	*	*	*	*	*	*	۳۷
۵۰	۵۵۰		*	*			*	*	*	*	*	*	*	*	*	*	*	*	*	*	*	*	*	*	۳۸
۲۰۰۰	.		*	*		*	*	*	*	*	*	*	*	*	*	*	*	*	*	*	*	*	*	*	۳۹
۸۰۰	۱۲۰۰	*	*	*		*	*	*	*	*	*	*	*	*	*	*	*	*	*	*	*	*	*	*	۴۰

شماره ردیف آبادی	آبادی	کده آبادی	نوع راه آبادی (کده)	تعداد خانوار	مجموعیت کل	مجموعیت مردان	مجموعیت باسواد	مجموعیت ناخواندگان	فعالیت کشاورزی						
									۱۰	۱۱	۱۲	۱۳	۱۴	۱۵	۱۶
۴۱	چاله بیچار	۰۱۲۳۰۹	۲	۶۲	۲۵۹	۲۸۴	۱۲۵	۹۰	*	*	*	*	*	*	*
۴۲	خویر	۰۱۲۳۱۰	۱	۲۴۷	۱۲۷۲	۹۸۷	۵۰۲	۲۶۷	*	*	*	*	*	*	*
۴۳	چوچان محله	۰۱۲۳۱۱	۳	۱۲۳	۷۰۷	۵۵۲	۲۱۲	۲۲۴	*	*	*	*	*	*	*
۴۴	چولاده	۰۱۲۳۱۲	۴	۱۶	۱۰۶	۸۹	۲۷	۲۳	*	*	*	*	*	*	*
۴۵	حاجیداله محله	۰۱۲۳۱۳	۲	۸۵	۴۶۳	۲۷۲	۲۱۵	۱۰۵	*	*	*	*	*	*	*
۴۶	حیدره مراد	۰۱۲۳۱۴	۱	۳۰	۱۶۵	۱۳۰	۷۳	۳۳	*	*	*	*	*	*	*
۴۷	خامه مراد	۰۱۲۳۱۵	۲	۴۷	۲۶۳	۱۹۴	۹۵	۵۱	*	*	*	*	*	*	*
۴۸	خلجیر	۰۱۲۳۱۷	۱	۱۰۳	۵۴۲	۴۱۵	۲۵۴	۱۰۷	*	*	*	*	*	*	*
۴۹	خلخال بیان	۰۱۲۳۱۸	۲	۴۹	۲۶۲	۲۰۲	۱۱۶	۴۴	*	*	*	*	*	*	*
۵۰	خلیله مراد	۰۱۲۳۱۹	۳	۵۴	۲۵۵	۲۵۲	۹۴	۷۴	*	*	*	*	*	*	*
۵۱	خواجه کریم	۰۱۲۳۲۰	۲	۱۱۵	۶۷۵	۵۲۴	۳۲۵	۲۰۱	*	*	*	*	*	*	*
۵۲	خوردکار محله	۰۱۲۳۲۱	۳	۲۴	۱۴۶	۱۱۷	۶۳	۴۳	*	*	*	*	*	*	*
۵۳	داوان	۰۱۲۳۲۲	۲	۱۵۱	۸۶۴	۶۹۲	۳۵۷	۲۲۴	*	*	*	*	*	*	*
۵۴	درز زری	۰۱۲۳۲۳	۲	۵۲	۲۲۱	۲۴۵	۹۹	۵۴	*	*	*	*	*	*	*
۵۵	دروار محله	۰۱۲۳۲۴	۱	۵۴	۲۸۳	۲۲۰	۱۱۴	۶۵	*	*	*	*	*	*	*
۵۶	دو اهل	۰۱۲۳۲۵	۴	۵	۳۷	۲۹	۵	۷	*	*	*	*	*	*	*
۵۷	دودده	۰۱۲۳۲۶	۴	۲	۴۱	۱۲	۰	۳	*	*	*	*	*	*	*
۵۸	دیز شاه محله	۰۱۲۳۲۷	۲	۶۳	۴۲۲	۳۲۴	۲۱۶	۹۳	*	*	*	*	*	*	*
۵۹	رکری	۰۱۲۳۲۸	۳	۲۱	۱۹۸	۱۴۷	۵۶	۳۴	*	*	*	*	*	*	*
۶۰	رنده مراد	۰۱۲۳۲۹	۴	۳	۲۵	۱۸	۳	۶	*	*	*	*	*	*	*
۶۱	رودبار مراد	۰۱۲۳۳۰	۲	۲۱	۱۲۱	۸۹	۵۱	۲۳	*	*	*	*	*	*	*
۶۲	ریحان حویق	۰۱۲۳۳۱	۱	۱۹۲	۱۰۹۶	۸۲۵	۴۲۴	۱۸۱	*	*	*	*	*	*	*
۶۳	زرمی	۰۱۲۳۳۲	۴	۱۲	۶۲	۴۷	۹	۴۱	*	*	*	*	*	*	*
۶۴	زرهوشی	۰۱۲۳۳۳	۴	۲	۱۲	۱۲	۵	۳	*	*	*	*	*	*	*
۶۵	زهری	۰۱۲۳۳۴	۴	۱۰	۷۰	۵۵	۱۱	۲۲	*	*	*	*	*	*	*
۶۶	زنده کش	۰۱۲۳۳۵	۲	۱۸	۱۲۲	۹۶	۴۹	۱۳	*	*	*	*	*	*	*
۶۷	متروم	۰۱۲۳۳۶	۴	۴	۲۶	۲۲	۰	۱۱	*	*	*	*	*	*	*
۶۸	مرداب هوشی	۰۱۲۳۳۷	۴	۴	۲۱	۲۱	۳	۶	*	*	*	*	*	*	*
۶۹	مفیدستان	۰۱۲۳۳۸	۲	۵۱	۳۱۴	۲۲۱	۱۰۵	۵۰	*	*	*	*	*	*	*
۷۰	موشاپار	۰۱۲۳۴۰	۴	۲۵	۱۴۲	۱۰۸	۱	۳۹	*	*	*	*	*	*	*
۷۱	موشک	۰۱۲۳۴۲	۱	۸۴	۴۷۱	۳۹۶	۲۴۲	۱۲۱	*	*	*	*	*	*	*
۷۲	میاه جعفر	۰۱۲۳۴۳	۴	۳۴	۱۹۹	۱۶۸	۵۶	۳۶	*	*	*	*	*	*	*
۷۳	میاه کتله	۰۱۲۳۴۴	۲	۱۸	۱۳۰	۹۷	۴۴	۳۴	*	*	*	*	*	*	*
۷۴	میاه گل	۰۱۲۳۴۵	۲	۷۴	۴۲۸	۳۳۳	۱۱۶	۱۰۷	*	*	*	*	*	*	*
۷۵	میدلر	۰۱۲۳۴۶	۲	۱۰۷	۵۵۴	۴۲۳	۲۶۲	۱۲۹	*	*	*	*	*	*	*
۷۶	میدمحله غیر آباد	۰۱۲۳۴۷	۲	۱۰۵	۶۴۱	۵۳۵	۳۵۳	۱۵۱	*	*	*	*	*	*	*
۷۷	شاه کلدی محله	۰۱۲۳۴۸	۲	۲۲	۱۲۸	۱۱۲	۶۴	۲۲	*	*	*	*	*	*	*
۷۸	شاه میلرز ان	۰۱۲۳۴۹	۴	۲۹	۱۴۳	۱۰۸	۱۳	۲۹	*	*	*	*	*	*	*
۷۹	قلقون	۰۱۲۳۵۰	۲	۱۱۸	۶۷۱	۴۶۰	۱۹۶	۱۰۶	*	*	*	*	*	*	*
۸۰	غیر آباد	۰۱۲۳۵۱	۱	۶۸	۳۶۱	۲۶۶	۱۹۲	۱۰۲	*	*	*	*	*	*	*
۸۱	غیر آباد محله	۰۱۲۳۵۲	۳	۸۷	۵۵۷	۴۴۵	۲۹۳	۱۶۳	*	*	*	*	*	*	*
۸۲	غیلان	۰۱۲۳۵۳	۲	۲۷	۱۹۳	۱۵۱	۸۴	۴۹	*	*	*	*	*	*	*
۸۳	مولی محله	۰۱۲۳۵۴	۲	۴۷	۲۹۲	۲۲۶	۱۴۵	۶۵	*	*	*	*	*	*	*
۸۴	میدگاه حویق	۰۱۲۳۵۵	۳	۶۲	۳۶۴	۲۹۲	۱۶۹	۱۰۱	*	*	*	*	*	*	*
۸۵	منوی	۰۱۲۳۵۶	۱	۲۴	۱۶۳	۱۲۲	۶۳	۳۵	*	*	*	*	*	*	*

کد نوع راه آبادی: ۱، جاده اسفالت، ۲، جاده شوسه، ۳، جاده خاکی، ۴، مارو، ۵، سایر (از جمله راه آسین، باره آبی، ۵، ناخش ۶)

تعداد گاو و گوساله	تعداد گوسفند و بز	تعمیرگاه شیرین آلات کش درزی	فروشگاه تعاونی	دستری به وسیله تعمیر عمومی دریاوی	تلفون	دستری به روزنامه مجله و کتاب	صندوق پست	بیمار و دامی روئنی	داپزشکیت یکمین داپزشکی	پزشک	خانه بهداشت	مرکز بهداشتی درمانی	حمام	آموزش باغچه بست بوداوتوی	مدرسه راهنمایی	دبستان	برق	آب لوله کشی	پایگاه تعاونی بست بیج	مرکز خدمات روئنی	دفتر جهاد سازندگی	شورای اسلامی روئنی	امکن مذکبی سلمانان	بلاغ مذکبی سلمانان	شماره ردیف آبادی						
۴۲	۴۱	۲۰	۲۹	۲۸	۲۷	۲۶	۲۵	۲۴	۲۳	۲۲	۲۱	۲۰	۱۹	۱۸	۱۷	۱۶	۱۵	۱۴	۱۳	۱۲	۱۱	۱۰	۹	۸	۷	۶	۵	۴	۳	۲	۱
۵۰	۰	*	*	*			*				*	*		*	*	*	*	*	*			*	*	*	۴۱						
۲۰۰	۷۰۰																							۴۲							
۸۰	۱۰۴																							۴۳							
۶۰	۱۱۰																							۴۴							
۵۰	۰																							۴۵							
۱۲۰	۰																							۴۶							
۱۰۰	۰																							۴۷							
۱۰۰	۰			*			*																*	۴۸							
۵۰	۰																						*	۴۹							
۱۰۰	۰																					*	*	۵۰							
۶۰	۱۲۰			*																		*	*	۵۱							
۱۵۰	۲۵۰																					*	*	۵۲							
۴۰۰	۶۵۰																					*	*	۵۳							
۱۰۰	۰																					*	*	۵۴							
۶۰	۳۰																*	*				*	*	۵۵							
۱۵۰	۲۰۰																*	*				*	*	۵۶							
۵۰	۱۷۰																*	*				*	*	۵۷							
۳۰۰	۴۵۰																*	*				*	*	۵۸							
۲۰۰	۰																*	*				*	*	۵۹							
۴۵	۲۲۵																*	*				*	*	۶۰							
۱۰۰	۰																*	*				*	*	۶۱							
۱۱۰	۰			*			*										*	*				*	*	۶۲							
۱۰۰	۴۰۰																*	*				*	*	۶۳							
۲۰	۴۰																*	*				*	*	۶۴							
۲۰۰	۱۸۰																*	*			*	*	*	۶۵							
۴۰	۰																*	*				*	*	۶۶							
۰	۳۵۰																*	*				*	*	۶۷							
۴۰	۱۵۰																*	*				*	*	۶۸							
۱۰۰	۱۵۰۰		*	*			*				*						*	*			*	*	*	۶۹							
۱۰۰۰	۱۴۰۰							*			*						*	*			*	*	*	۷۰							
۲۵۰	۲۵۰	*		*							*						*	*			*	*	*	۷۱							
۲۵۰	۳۰۴										*						*	*			*	*	*	۷۲							
۳۰	۱۲۰										*						*	*			*	*	*	۷۳							
۱۵۰	۴۵۰										*						*	*			*	*	*	۷۴							
۳۰۰	۱۴۰۰										*						*	*			*	*	*	۷۵							
۳۰۰	۰										*						*	*			*	*	*	۷۶							
۳۰	۰										*						*	*			*	*	*	۷۷							
۱۰۰	۱۳۰۰							*			*						*	*			*	*	*	۷۸							
۱۵۰	۰							*			*						*	*			*	*	*	۷۹							
۱۲۰	۰	*	*	*			*				*						*	*			*	*	*	۸۰							
۱۲۰	۰										*						*	*			*	*	*	۸۱							
۱۰۰	۰										*						*	*			*	*	*	۸۲							
۲۰۰	۰									*	*						*	*			*	*	*	۸۳							
۷۰	۰			*							*						*	*			*	*	*	۸۴							
۲۶	۰										*						*	*			*	*	*	۸۵							

خصوصیات اجتماعی - اقتصادی آبادیهای سبز شهرستان - شامل

شماره روستای آبادی	آبادی	نوع راه آبادی (کد)	تعداد خانوار	کل جمعیت	جمعیت عوام بیشتر	جمعیت باسواد	جمعیت شغل	تعیینات کشاورزی								
								۱۰	۱۱	۱۲	۱۳	۱۴	۱۵	۱۶		
۸۶	قر اخان محله	۱	۲۸	۲۲۶	۱۷۹	۹۹	۵۵	*	*	*	*	*	*	*	*	*
۸۷	قره چی	۴	۴	۲۶	۱۷	۰	۵	*	*	*	*	*	*	*	*	*
۸۸	قره داغ	۴	۲۲	۱۵۸	۱۱۵	۲	۶۹	*	*	*	*	*	*	*	*	*
۸۹	قره قوز	۴	۲۵	۲۲۲	۱۸۲	۳	۱۰۲	*	*	*	*	*	*	*	*	*
۹۰	قلعه بین	۱	۲۱۵	۱۱۸۶	۴۶۵	۵۸۴	۲۶۱	*	*	*	*	*	*	*	*	*
۹۱	قلعه بین یوردی	۲	۵	۲۶	۱۹	۱	۷	*	*	*	*	*	*	*	*	*
۹۲	قلعه دروش	۲	۴۸	۲۲۵	۱۹۱	۱۰۶	۶۲	*	*	*	*	*	*	*	*	*
۹۳	قشیر محله	۲	۱۱۰	۶۴۹	۵۱۲	۲۰۵	۱۵۴	*	*	*	*	*	*	*	*	*
۹۴	کاروانسرا	۴	۳	۱۱	۱۱	۰	۴	*	*	*	*	*	*	*	*	*
۹۵	کته سر	۴	۱۷	۱۰۶	۸۰	۰	۳۸	*	*	*	*	*	*	*	*	*
۹۶	کچور محله	۲	۸	۲۷	۳۰	۱۲	۸	*	*	*	*	*	*	*	*	*
۹۷	کشاور خطیره	۲	۱۰۲	۶۱۱	۴۶۴	۳۰۲	۶۷	*	*	*	*	*	*	*	*	*
۹۸	کشی بیگل	۲	۲۸	۱۲۲	۹۷	۴۱	۳۵	*	*	*	*	*	*	*	*	*
۹۹	کغلی	۱	۲۱۲	۱۳۸۳	۷۰۳	۳۱۷	۲۳۱	*	*	*	*	*	*	*	*	*
۱۰۰	کلهر	۴	۱۲	۳۱	۲۳	۰	۱۶	*	*	*	*	*	*	*	*	*
۱۰۱	کلات خطیره	۲	۶۷	۲۳۶	۲۵۲	۱۰۱	۵۹	*	*	*	*	*	*	*	*	*
۱۰۲	کوه بن	۴	۲	۱۶	۹	۰	۲	*	*	*	*	*	*	*	*	*
۱۰۳	کوهستان	۴	۲۱	۱۱۸	۸۹	۲۲	۱۹	*	*	*	*	*	*	*	*	*
۱۰۴	کوهستان حویق	۴	۱۱	۸۳	۷۰	۹	۱۳	*	*	*	*	*	*	*	*	*
۱۰۵	کوشه حیاط	۲	۳۱	۱۱۴	۷۵	۲۷	۲۳	*	*	*	*	*	*	*	*	*
۱۰۶	کدر و فیه	۴	۱۲	۶۳۱	۳۰۴	۱۲۱	۲۵	*	*	*	*	*	*	*	*	*
۱۰۷	کل	۴	۵	۲۳	۱۸	۱	۵	*	*	*	*	*	*	*	*	*
۱۰۸	کلیه خانه	۴	۳۳	۳۶۱	۲۵۷	۰	۸۵	*	*	*	*	*	*	*	*	*
۱۰۹	کلیه سر	۴	۴	۱۶	۱۰	۰	۵	*	*	*	*	*	*	*	*	*
۱۱۰	کلیه قاصدق	۳	۴۲	۲۴۷	۱۲۱	۱۰۶	۵۶	*	*	*	*	*	*	*	*	*
۱۱۱	کلیه کله	۴	۳	۲۵	۲۲	۰	۴	*	*	*	*	*	*	*	*	*
۱۱۲	کلیه نهر	۴	۱۵	۷۰	۵۸	۰	۲۲	*	*	*	*	*	*	*	*	*
۱۱۳	کلیه محله	۲	۱۹۱	۹۶۸	۷۴۸	۳۹۰	۱۶۴	*	*	*	*	*	*	*	*	*
۱۱۴	کلیه سر	۴	۵	۲۷	۲۰	۶	۱۲	*	*	*	*	*	*	*	*	*
۱۱۵	کلیه سر	۱	۶۹	۳۲۳	۳۸۳	۱۸۵	۱۰۶	*	*	*	*	*	*	*	*	*
۱۱۶	کلیه سر	۴	۷	۴۷	۴۲	۱	۶۱	*	*	*	*	*	*	*	*	*
۱۱۷	کلیه سر	۴	۲۱	۱۴۵	۹۶	۶	۶۲	*	*	*	*	*	*	*	*	*
۱۱۸	کلیه سر	۴	۵۰	۲۸۶	۲۲۶	۵۳	۴۷	*	*	*	*	*	*	*	*	*
۱۱۹	کلیه سر	۴	۱۳	۶۱	۴۷	۴	۳۰	*	*	*	*	*	*	*	*	*
۱۲۰	کلیه سر	۱	۱۹۸	۱۰۴۰	۸۲۹	۶۳۰	۲۳۹	*	*	*	*	*	*	*	*	*
۱۲۱	کلیه سر	۲	۲۴۲	۱۲۹۲	۳۶۰۱	۴۱۰	۲۴۲	*	*	*	*	*	*	*	*	*
۱۲۲	کلیه سر	۲	۲۹۲	۱۷۱۲	۱۲۷۷	۸۵۴	۳۸۴	*	*	*	*	*	*	*	*	*
۱۲۳	کلیه سر	۴	۳	۱۰	۷	۰	۰	*	*	*	*	*	*	*	*	*
۱۲۴	کلیه سر	۴	۱۹	۱۰۳	۳۴	۲۰	۳۴	*	*	*	*	*	*	*	*	*
۱۲۵	کلیه سر	۳	۴۶	۳۷۴	۲۱۲	۱۳۹	۵۲	*	*	*	*	*	*	*	*	*
۱۲۶	کلیه سر	۲	۱۵۶	۸۹۰	۷۲۲	۴۸۳	۲۲۶	*	*	*	*	*	*	*	*	*
۱۲۷	کلیه سر	۴	۱	۵	۴	۰	۱	*	*	*	*	*	*	*	*	*
۱۲۸	کلیه سر	۴	۴	۲۵	۲۰	۰	۳	*	*	*	*	*	*	*	*	*
۱۲۹	کلیه سر	۲	۸۷	۵۱۰	۴۰۰	۲۳۳	۱۴۶	*	*	*	*	*	*	*	*	*
۱۳۰	کلیه سر	۴	۱۰	۶۰	۴۶	۳	۱۳	*	*	*	*	*	*	*	*	*

کل جمعیت ماه آبادی: جاده اسفند ۱، جاده شوش ۲، جاده خاکی ۳، مارو ۴، سایر روستاها و آبادیها ۵، نامشخص ۶

تعداد گاو و گوساله	تعداد گوسفند و بز	تیمچه گاو با شین آلات کشاورزی	فروشگاه تعاونی	دستری به وسیله نقدی برای آبیاری	تلفن	دستری به روزنامه و مجله برای آبیاری	صندوق پست	بیمار درمانی روستایی	دانشگاه کیمیا و پزشکی	پزشک	خانه بهداشت	مرکز بهداشتی درمانی	حمام	آموزش و تفریح برای دانش آموزی	مدرسه راهنمایی	دبستان	برق	آب لوله کشی	پایگاه مقاومت بسیج	مرکز خدمات روستایی	دفتر بهداشت از زندگی	شورای اسلامی روستایی	امکان زندگی مسکن روستایی	منبع طبیعی مسکن روستایی	تعداد درختان میوه	
۴۲	۴۱	۴۰	۳۹	۳۸	۳۷	۳۶	۳۵	۳۴	۳۳	۳۲	۳۱	۳۰	۲۹	۲۸	۲۷	۲۶	۲۵	۲۴	۲۳	۲۲	۲۱	۲۰	۱۹	۱۸	۱۷	
۱۰	۰																								۸۶	
۱۵۰	۰																									۸۷
۲۰۰۰	۲۱۰۰																									۸۸
۱۵۰	۷۵۰																									۸۹
۴۵۰	۰			*									*													۹۰
۱۵	۱۵۰																									۹۱
۱۵۰	۰													*												۹۲
۵۰۰	۴۵۰													*												۹۳
۱۵۰	۵۶۰													*												۹۴
۲۰۰۰	۱۰۴۰۰													*												۹۵
۲۰	۱۴۰													*												۹۶
۵۰	۷۰			*										*												۹۷
۴۰	۰													*												۹۸
۲۵۰	۷۵۰۰		*					*						*												۹۹
۲۰	۵۰۰								*					*												۱۰۰
۱۰۰۰	۲۰۰۰			*					*					*												۱۰۱
۲۰۰	۲۰۰								*					*												۱۰۲
۱۵۰	۱۳۰							*						*												۱۰۳
۱۰۰	۲۵۰							*						*												۱۰۴
۷۰۰	۲۰۰۰		*	*				*						*										*		۱۰۵
۱۵۰۰	۲۰۰۰													*						*						۱۰۶
۸۰	۲۰۰													*												۱۰۷
۲۰۰	۲۲۰۰													*												۱۰۸
۸۰	۶۲۰													*												۱۰۹
۴۰۰	۶۰۰			*										*								*				۱۱۰
۵	۵													*												۱۱۱
۲۰۰	۸۰۰													*												۱۱۲
۱۰۰	۱۰۰	*												*									*			۱۱۳
۴۰	۱۴۰			*										*								*				۱۱۴
۲۰	۰		*	*			*							*								*				۱۱۵
۴۰	۵۰۰													*								*				۱۱۶
۲۵۰	۲۱۰								*					*								*				۱۱۷
۴۰۰	۱۲۰۰								*					*								*				۱۱۸
۵۰	۷۲۰			*	*	*	*	*	*	*	*	*	*	*	*	*	*	*	*	*	*	*	*	*	*	۱۱۹
۲۵	۰	*	*	*	*	*	*	*	*	*	*	*	*	*	*	*	*	*	*	*	*	*	*	*	*	۱۲۰
۵۰۰	۱۶۰۰			*	*	*	*	*	*	*	*	*	*	*	*	*	*	*	*	*	*	*	*	*	*	۱۲۱
۵۰۰	۰			*	*	*	*	*	*	*	*	*	*	*	*	*	*	*	*	*	*	*	*	*	*	۱۲۲
۱۵	۴۰													*								*				۱۲۳
۱۵۰۰	۱۴۰۰													*								*				۱۲۴
۵۰	۰													*								*				۱۲۵
۲۰۰	۲۰۰		*	*					*					*								*				۱۲۶
۱۲	۱۵۰								*					*								*				۱۲۷
۸۰	۲۵۰								*					*								*				۱۲۸
۲۵۰۰	۷۰۰۰								*					*								*		*	*	۱۲۹
۱۵۰	۲۰۰								*					*								*		*	*	۱۳۰

شماره دفتر آبادی	آبادی		کد آبادی	نوع راه آبادی (کد)	تعداد خانوار	کل جمعیت	جمعیت عمالزینتر	جمعیت باسواد	جمعیت نائل	فعالیت کشاورزی						
	۲	۱								۱۰	۱۱	۱۲	۱۳	۱۴	۱۵	۱۶
۱۳۱	مطالع سر	۱	۰۱۲۴۰۴	۲	۹۰	۵۳۴	۴۲۰	۱۹۹	۱۱۲	*	*	*	*	*	*	
۱۳۲	مظلم کم	۰	۰۱۲۴۰۵	۴	۱	۱۲	۱۰	۲	۱	*	*	*	*	*	*	
۱۳۳	مهیار	۰	۰۱۲۴۰۶	۲	۱۷	۱۰۸	۸۸	۷	۴۵	*	*	*	*	*	*	
۱۳۴	تخله کش	۰	۰۱۲۴۰۸	۲	۲۵	۱۲۹	۱۰۵	۴۱	۲۹	*	*	*	*	*	*	
۱۳۵	نمازی محله	۰	۰۱۲۴۰۹	۲	۱۰۲	۶۰۹	۵۰۵	۲۴۷	۱۶۲	*	*	*	*	*	*	
۱۳۶	نور	۰	۰۱۲۴۱۰	۴	۱۹	۱۲۵	۸۹	۶	۴۲	*	*	*	*	*	*	
۱۳۷	نوده	۰	۰۱۲۴۱۱	۲	۵۲	۲۹۵	۲۰۵	۸۴	۴۵	*	*	*	*	*	*	
۱۳۸	نولون	۰	۰۱۲۴۱۲	۴	۲۸	۲۴۷	۱۸۶	۱۱	۷۴	*	*	*	*	*	*	
۱۳۹	نومندان	۰	۰۱۲۴۱۳	۲	۸۲	۴۴۲	۲۵۷	۱۹۹	۱۱۸	*	*	*	*	*	*	
۱۴۰	ورزان	۰	۰۱۲۴۱۴	۴	۲۲	۱۵۶	۱۲۵	۹	۵۷	*	*	*	*	*	*	
۱۴۱	وسی	۰	۰۱۲۴۱۵	۴	۱۵	۷۳	۵۵	۷	۳۰	*	*	*	*	*	*	
۱۴۲	وشره	۰	۰۱۲۴۱۶	۴	۹	۵۲	۴۰	۱	۷	*	*	*	*	*	*	
۱۴۳	ولجول	۰	۰۱۲۴۱۷	۴	۸	۵۴	۴۰	۴	۲۸	*	*	*	*	*	*	
۱۴۴	وشیستان	۰	۰۱۲۴۱۸	۴	۱۵	۹۰	۷۲	۳	۳۰	*	*	*	*	*	*	
۱۴۵	ویزته	۰	۰۱۲۴۱۹	۲	۲۶۵	۳۵۴	۱۱۰۸	۵۷۵	۲۸۹	*	*	*	*	*	*	
۱۴۶	هورندان	۰	۰۱۲۴۲۰	۱	۳۰۹	۱۷۱۱	۱۳۲۱	۸۲۵	۳۷۲	*	*	*	*	*	*	
۱۴۷	هر دهفت	۰	۰۱۲۴۲۱	۲	۳۴۴	۱۸۱۰	۱۳۴۱	۳۹۲	۱۷۹	*	*	*	*	*	*	
۱۴۸	هفترو چونی	۰	۰۱۲۴۲۲	۲	۱۹	۱۲۶	۹۲	۱۲	۳۴	*	*	*	*	*	*	
۱۴۹	خله دمه	۰	۰۱۲۴۲۳	۲	۴۶	۲۷۱	۲۲۱	۱۴۶	۴۶	*	*	*	*	*	*	
۱۵۰	هلبیس	۰	۰۱۲۴۲۴	۲	۶۶	۴۳۰	۳۶۴	۲۲۲	۱۱۸	*	*	*	*	*	*	
۱۵۱	هماسر	۰	۰۱۲۴۲۵	۴	۶	۳۰	۲۵	۰	۱۰	*	*	*	*	*	*	
۱۵۲	هتزشی	۰	۰۱۲۴۲۶	۲	۸۷	۴۹۶	۴۰۱	۲۵۵	۱۱۶	*	*	*	*	*	*	
۱۵۳	هتزشی بالا	۰	۰۱۲۴۲۷	۲	۳۲	۱۲۵	۹۵	۱۸	۵۱	*	*	*	*	*	*	
۱۵۴	هولیزی	۰	۰۱۲۴۲۸	۴	۲	۶	۵	۰	۱	*	*	*	*	*	*	
۱۵۵	هونیش	۰	۰۱۲۴۲۹	۴	۱۹	۱۲۸	۱۰۰	۲	۵۱	*	*	*	*	*	*	
۱۵۶	بیلاق و یزته	۰	۰۱۲۴۳۰	۴	۹	۴۴	۲۵	۰	۱۰	*	*	*	*	*	*	

کد نوع راه آبادی: ۱ جاده آسفالت، ۲ جاده شوسه، ۳ جاده خاکی، ۴ جاده خاکی، ۵ سایر راهها، ۶ راه آبی، ۷ راه آبی، ۸ ناهض

تعداد گاو و گوساله	تعداد گوسفند و بز	تعمیرگاه آبپاشی آلات درزی	فروشگاه تعاونی	دستری بر ویلن تعمیراتی آردی	تلفن	دستری پرورنده و بکوار آردی	صندوق پست	بیمار و مامای روستایی	دانشگاه کیمیا و پزشکی	پزشک	خانه بهداشت	مرکز بهداشتی درمانی	حمام	آموزش تخصصی مواد آردی	مدرسه راهنمایی	دبستان	برق	آب لوله کشی	پایگاه خدمات روستایی	مرکز خدمات روستایی	دفتر جهاد سازندگی	شورای اسلامی روستایی	اماکن مذهبی مسلمانان	بنای مذهبی مسلمانان	شماره پستی آردی	
۴۲	۴۱	۴۰	۳۹	۳۸	۳۷	۳۶	۳۵	۳۴	۳۳	۳۲	۳۱	۳۰	۲۹	۲۸	۲۷	۲۶	۲۵	۲۴	۲۳	۲۲	۲۱	۲۰	۱۹	۱۸	۱۷	
۸۰	۰															*		*							۱۲۱	
۲	۲۰																	*							۱۲۲	
۵۰۰	۱۵۵۰۰																								۱۲۳	
۶۰	۰																								۱۲۴	
۱۰۰	۷۰	*		*		*													*						۱۲۵	
۲۵	۵۲۶																								۱۲۶	
۱۰۰	۰																								۱۲۷	
۴۰	۶۶۰																								۱۲۸	
۳۰۰	۶۰۰													*				*			*	*	*	*	۱۲۹	
۴۰۰۰	۵۰۰۰																								۱۳۰	
۳۰۰	۲۰۰																								۱۳۱	
۳۰۰۰	۲۳۰۰																				*	*	*	*	۱۳۲	
۵۰	۲۰۰																								۱۳۳	
۲۰۰	۱۲۰۰																								۱۳۴	
۷۰۰	۰	*	*	*	*	*	*	*	*	*	*	*	*	*	*	*	*	*	*	*	*	*	*	*	*	۱۳۵
۱۵۰	۰	*	*	*	*	*	*	*	*	*	*	*	*	*	*	*	*	*	*	*	*	*	*	*	*	۱۳۶
۱۰۰۰	۱۰۰۰		*																							۱۳۷
۵۰۰	۲۰۰																					*	*	*	*	۱۳۸
۱۵۰	۰			*				*										*				*	*	*	*	۱۳۹
۸۰	۰										*							*				*	*	*	*	۱۴۰
۱۰۰	۴۶۰								*									*				*	*	*	*	۱۴۱
۱۰۰	۰																	*				*	*	*	*	۱۴۲
۱۵۰	۲۸۰																	*				*	*	*	*	۱۴۳
۴	۱۵									*								*				*	*	*	*	۱۴۴
۸۰	۱۰۰۰																	*				*	*	*	*	۱۴۵
۵۰	۵۰																	*				*	*	*	*	۱۴۶

نوع راه و فعالیت کشاورزی آبادیهای خالی از سکنه شهرستان شادان

شماره ردیف	آبادی	کد آبادی	نوع راه آبادی (کد)	فعالیت کشاورزی						
				زراعت	باغداری	دامداری و دامپروری	پرورش طیور	پرورش گاو برهیم	پرورش بز و گوسفند	پرورش ماهی
۱	۲	۳	۴	۵	۶	۷	۸	۹	۱۰	۱۱
	بخش ماسال شاندرمن									
	دهستان ماسال									
۱	خون.....	۰۱۱۸۶۶	۶	*						
۲	دولکوه.....	۰۱۱۸۶۷	۲	*						
	بخش مرکزی									
	دهستان اصالم									
۱	دزدی قلعه.....	۰۱۱۹۶۱	۴							
	دهستان کرگانرود جنوبی									
۱	بیابند.....	۰۱۲۰۸۱	۴	*						
۲	مشابند.....	۰۱۲۱۱۴	۳	*						
۳	قاسی هوش.....	۰۱۲۱۲۹	۴	*						
۴	مردران.....	۰۱۲۱۵۳	۴	*						
	دهستان کرگانرود شمالی									
۱	بیرازی.....	۰۱۲۲۸۲	۶							
۲	بیرزی.....	۰۱۲۲۸۴	۶							
۳	بیزچمنکل.....	۰۱۲۲۸۹	۶							
۴	خان بیوردی.....	۰۱۲۳۱۶	۶							
۵	سله مر.....	۰۱۲۳۲۹	۶							
۶	سوحاچر.....	۰۱۲۳۴۱	۴	*	*					
۷	غلام بیوردی.....	۰۱۲۳۰۷	۶							
۸	کوهستان.....	۰۱۲۳۷۴	۴							
۹	گندو.....	۰۱۲۳۸۱	۶							
۱۰	منظرزی.....	۰۱۲۴۰۷	۶							

کد نوع راه آبادی: ۱، جاده اسفالتی، ۲، جاده شوسه، ۳، جاده خاکی، ۴، مالرو، ۵، سایر (در اینجا راه آهن یا راه آبی)، ۵، نامشخص، ۶