

۱۳۸۵/۸/۲۰
۱۳۸۵/۸/۲۰
۱۳۸۵/۸/۲۰
۱۳۸۵/۸/۲۰
۱۳۸۵/۸/۲۰

بسمه تعالی

پیشگفتار

سرشماری عمومی نفوس و مسکن در ایران به موجب قانون، هر ۱۰ سال یکبار توسط مرکز آمار ایران انجام می‌شود. تاکنون چهار سرشماری عمومی نفوس و مسکن در سالهای ۱۳۳۵، ۱۳۴۵، ۱۳۵۵ و ۱۳۶۵ به مرحله اجرا درآمده است. نخستین سرشماری، توسط اداره کل آمار عمومی، و سرشماریهای بعدی، توسط مرکز آمار ایران انجام گرفته است. سرشماری سال ۱۳۶۵، اولین سرشماری در نظام جمهوری اسلامی ایران است که علی‌رغم جنگ تحمیلی، محاصره اقتصادی و مضیقه‌های ناشی از هر یک، به حول و قوه الهی مطابق برنامه پیش‌بینی شده به نحو مطلوب به انجام رسید. سرشماری عمومی نفوس و مسکن، مناسبترین ابزار برنامه‌ریزیهای توسعه اجتماعی، اقتصادی و فرهنگی در کشور است که با ارائه آمار و اطلاعات درست، رهنمودهای لازم برای رسیدن به اهداف برنامه‌ریزیهای کوتاه‌مدت، میان‌مدت و بلندمدت را در اختیار سیاست‌گذاران، مسئولان و برنامه‌ریزان کشور قرار می‌دهد.

وسعت و عظمت کار سرشماری، مرکز آمار ایران را بر آن داشت که از نیمه دوم سال ۱۳۶۱ با برنامه‌ریزیهای دقیق، فعالیت مستمر و پیگیری را برای تهیه مقدمات سرشماری عمومی نفوس و مسکن آغاز کند. اولین قدم در این زمینه، شناخت نیازهای اساسی دستگاه‌های مسئول کشور بود که بر آن اساس، طرح مقدماتی سرشماری تهیه شد و به طور آزمایشی در مناطق شهری و روستایی سه شهرستان آستانه اشرفیه از استان گیلان، سراوان از استان سیستان و بلوچستان و شادگان از استان خوزستان و نیز در چند حوزه نمونه در هر یک از استانهای دیگر به مرحله اجرا درآمد. با استفاده از نتایج حاصل از آزمایش سرشماری، پرسشنامه‌ها، فرمها و دستورالعملهای فنی و اجرایی مورد تجدید نظر قرار گرفت و بر آن اساس، طرح نهایی سرشماری تهیه و آماده اجرا شد. عملیات اجرایی سرشماری به طور همزمان در تمام نقاط کشور از تاریخ ۱۶ تا ۳۰ مهرماه سال ۱۳۶۵ انجام شد. در این مرحله، سازمان برنامه و بودجه استانها، مراکز تربیت معلم و سایر سازمانها و موسسات دولتی و همچنین نهادهای انقلاب اسلامی، همکاریهای ارزنده‌ای با مرکز آمار ایران داشتند و مردم فداکار ایران نیز با همیاری و مساعدت خود، امکان اجرای موفقیت آمیز سرشماری را فراهم آوردند.

پرسشنامه‌هایی که در جریان اجرای سرشماری تکمیل شده است، حجم عظیمی از اطلاعات آماری را در بر دارد که در جداول متعدد، برای هر یک از سطوح جغرافیایی، قابل استخراج و ارائه است. برخی از این اطلاعات در قالب نشریات نتایج سرشماری ارائه می‌شود و سایر اطلاعات در صورت نیاز و برحسب مورد، در اختیار استفاده‌کنندگان قرار خواهد گرفت.

۱۳۸۵/۸/۲۰

فرهنگ آبادیهای شهرستان ، یکی از مجموعه نشریات نتایج سرشماری عمومی نفوس و مسکن است که در ۱۹۵ جلد برای ۱۹۵ شهرستان (بر اساس تقسیمات کشوری در زمان سرشماری) منتشر می شود . در هر یک از این نشریات ، ۳۹ خصوصیت عمده جمعیتی ، اجتماعی ، اقتصادی و فرهنگی برای هر یک از آبادیهای دارای سکنه و نیز جدولی در مورد آبادیهای خالی از سکنه شهرستان به تفکیک بخش و دهستان ارائه شده است . همچنین این نشریات شامل نقشه کشور (که نشان دهنده موقعیت شهرستان در داخل استان است) ، نقشه شهرستان (به تفکیک بخش و دهستان ، و موقعیت مراکز بخش ، نقاط شهری و آبادیهای دارای ۲۰۰۰ نفر جمعیت و بیشتر) و نقشه های مربوط به بخش یا بخشهای شهرستان (به تفکیک دهستان و آبادیهای دارای ۲۰ خانوار و بیشتر) است .

لازم به یادآوری است ، نقشه شهرستانها که موقعیت کلیه آبادیها (دارای سکنه و خالی از سکنه) روی آن مشخص شده ، در مرکز آمار ایران موجود و قابل ارائه به استفاده کنندگان است .

امید است این مجموعه از نشریات نتایج سرشماری بتواند اطلاعات لازم برای شناخت اوضاع اجتماعی و اقتصادی آبادیهای کشور را در اختیار تصمیم گیران ، برنامه ریزان و پژوهشگران قرار دهد .

مرکز آمار ایران

فهرست مندرجات فرهنگ آبادیهای شهرستان رشت

صفحه

عنوان

تعاریف و مفاهیم مورد استفاده در سرشماری عمومی نفوس و مسکن سال ۱۳۶۵ (ویژه فرهنگ آبادیها)

یک	جمعیت (جامعه مورد سرشماری)
یک	خانوار
دو	اقامتگاه معمولی
دو	شهر (نقطه شهری)
دو	آبادی (نقطه روستایی)
دو	جمعیت ساکن در نقاط شهری
دو	جمعیت ساکن در نقاط روستایی
دو	سن
دو	مهاجران وارد شده
دو	محل تولد
دو	باسواد
سه	کار
سه	وضع فعالیت در ۷ روز گذشته

مفاهیم به کار رفته در این نشریه

چهار	نسبت جنسی
چهار	گروههای عمده سنی
چهار	نسبت باسوادی

ویزگیهای عمده نقاط روستایی شهرستان

۱	جمعیت
۴	خانوار
۴	مهاجرت
۵	سواد
۶	وضع فعالیت
۹	نقشه تقسیمات کشوری جمهوری اسلامی ایران به تفکیک استان : ۱۳۶۵
۱۰	نقشه شهرستان به تفکیک بخش و دهستان

۱۱ نقشه روستایی بخش خمام شهرستان رشت از استان گیلان
۱۲ نقشه روستایی بخش کوچصفهان شهرستان رشت از استان گیلان
۱۳ نقشه روستایی بخش لشت نشا شهرستان رشت از استان گیلان
۱۴ نقشه روستایی بخش مرکزی شهرستان رشت از استان گیلان

جداول

۱۶ خصوصیات اجتماعی - اقتصادی آبادیهای دارای سکنه شهرستان
۲۲ نوع راه و فعالیت کشاورزی آبادیهای مظللی از سکنه شهرستان

پیوستها

فرم ۳- (پرسشنامه آبادی)

فهرست مجموعه نشریات فرهنگ آبادیهای کشور براساس نتایج سرشماری عمومی نفوس و مسکن سال ۱۳۶۵

HA
۶۵۷۰/۲
۱۳۶۵
۱۳۶۵

تعاریف و مفاهیم مورد استفاده در سرشماری عمومی نفوس و مسکن سال ۱۳۶۵ (ویژه فرهنگ آبادیها)

جمعیت (جامعه مورد سرشماری)

اعضای همه خانوارهای معمولی ساکن و دستجمعی که اقامتگاه معمولی آنان در زمان سرشماری در ایران قرار دارد و نیز اعضای کلیه خانوارهای معمولی غیر ساکن کشور، جامعه مورد سرشماری را تشکیل می‌دهند. اعضای هیئتهای سیاسی و سفارتخانه‌های خارجی در ایران و افراد خانواده آنان جزو جامعه مورد سرشماری محسوب نمی‌شوند، اما ایرانیان عضو هیئتهای سیاسی و سفارتخانه‌های ایران در خارج از کشور و افراد خانواده آنان، جزو جامعه مورد سرشماری به حساب می‌آیند.

خانوار

خانوار از چند نفر تشکیل می‌شود که با هم در یک اقامتگاه زندگی می‌کنند، با یکدیگر هم‌مخرج هستند و معمولاً با هم غذا می‌خورند. فردی که به تنهایی زندگی می‌کند نیز، خانوار تلقی می‌شود.

خانوار معمولی؛ خانوار با تعریف فوق، اکثر افراد کشور را در بر می‌گیرد و به همین دلیل این‌گونه خانوارها، "خانوار معمولی" نیز نامیده می‌شود.

خانوار معمولی ساکن؛ خانواری که در اقامتگاه ثابت سکونت دارد، "خانوار معمولی ساکن" نامیده می‌شود.

خانوار معمولی غیر ساکن؛ خانواری که در زمان سرشماری در اقامتگاه ثابتی سکونت ندارد، "خانوار معمولی غیر ساکن" نامیده می‌شود. این دسته از خانوارها شامل سه گروه زیر است:

۱- خانوارهایی که در زمان سرشماری در کوچ به سر می‌برند و یا در خارج شهرها و آبادیها در زیر چادر زندگی می‌کنند.

۲- خانوارهایی که در محل زندگی ثابتی زندگی نمی‌کنند و به‌طور مداوم محل زندگی خود را تغییر می‌دهند، مانند کولیها.

۳- خانوارهایی که محل زندگی مشخص ندارند و شبها معمولاً در پارکها، خرابه‌ها، زیرپلها و... بیتوته می‌کنند.

خانوار دستجمعی؛ مجموعه افرادی که به دلیل داشتن هدف یا ویژگیهای مشترک مانند تحصیل، بیماری روانی و... با هم در یک موسسه از قبیل خوابگاه دانشجویی، آسایشگاه روانی و... زندگی می‌کنند، یک خانوار دستجمعی به حساب می‌آیند. در این سرشماری، افرادی که در ندامتگاهها، بازداشتگاهها و مراکز مشابه نگهداری می‌شوند و نیز افرادی که در سربازخانه‌ها، پادگانها، پاسگاهها، پایگاهها، یا اردوگاههای نظامی و انتظامی به‌طور جمعی به سر می‌برند و همچنین دانش‌آموزان و دانشجویان موسسات آموزشی نیروهای نظامی و انتظامی، به عنوان اعضای خانوار دستجمعی مورد سرشماری قرار نمی‌گیرند. این‌گونه افراد همراه با سایر اعضای خانوار معمولی خود سرشماری می‌شوند.

اقامتگاه معمولی

اقامتگاه معمولی خانوار، محلی است که خانوار در زمان سرشماری در آنجا زندگی می‌کند، مشروط بر اینکه اقامتگاه دیگری نداشته باشد. اقامتگاه معمولی خانواری که در زمان سرشماری بیش از یک اقامتگاه دارد، محلی است که بیشترین مدت سال را در آنجا به سر می‌برد.

شهر (نقطه شهری)

منظور از شهر، هر یک از نقاطی است که دارای شهرداری باشد.

آبادی (نقطه روستایی)

آبادی به مجموعه یک یا چند مکان و اراضی به هم پیوسته (اعم از کشاورزی و غیرکشاورزی) گفته می‌شود که خارج از محدوده شهرها واقع شده و دارای محدوده ثبتی یا عرفی مستقل باشد. اگر آبادی در زمان سرشماری، محل سکونت خانوار یا خانوارهایی باشد، "دارای سکنه" و در غیر این صورت، "خالی از سکنه" تلقی می‌شود.

جمعیت ساکن در نقاط شهری

منظور از جمعیت ساکن در نقاط شهری در هر یک از محدوده‌های بخش، شهرستان، استان یا کشور، جمعیت کلیه شهرهایی است که در همان محدوده قرار دارد و جمعیت هر شهر عبارت است از مجموع تعداد اعضای همه خانوارهای معمولی ساکن و دستجمعی که اقامتگاه معمولی آنها در زمان سرشماری در آن شهر واقع است.

جمعیت ساکن در نقاط روستایی

منظور از جمعیت ساکن در نقاط روستایی در هر یک از محدوده‌های دهستان، بخش، شهرستان، استان یا کشور، جمعیت کلیه آبادیهایی است که در همان محدوده قرار دارد و جمعیت هر آبادی عبارت است از مجموع تعداد اعضای همه خانوارهای معمولی ساکن و دستجمعی که اقامتگاه معمولی آنها در زمان سرشماری در آن آبادی واقع است.

سن

منظور از سن، تعداد سالهای کاملی است که از زمان تولد فرد گذشته است.

مهاجران وارد شده

در هر شهر یا آبادی، آن دسته از اعضای خانوارهای معمولی ساکن و دستجمعی که متولد آنجا نباشند، مهاجر شناخته می‌شوند.

محل تولد

منظور از محل تولد، آبادی یا شهری است که در زمان تولد فرد، اقامتگاه معمولی مادر او بوده است.

باسواد

کسانی که می‌توانند به فارسی یا هر زبان دیگری متن ساده‌ای را بخوانند و بنویسند، خواه مدرک رسمی داشته یا نداشته باشند، باسواد تلقی می‌شوند. همه محصلان از جمله نوزادان سال اول ابتدایی و سوادآموزان نهضت سوادآموزی نیز باسواد به حساب می‌آیند.

کار، هر فعالیت فکری یا بدنی است که قانوناً "مجاز باشد و به منظور کسب درآمد (نقدی، غیرنقدی) صورت گیرد.

وضع فعالیت در ۷ روز گذشته

در این سرشماری، وضع فعالیت افراد در ۷ روز پیش از مراجعه مامور سرشماری مورد نظر است. هر یک از افراد از این نظر و با توجه به تعریف کار، در یکی از گروههای زیر قرار می‌گیرند:

شاغل؛ افراد زیر شاغل به حساب می‌آیند:

– کسانی که دارای شغلی هستند، اعم از اینکه در ۷ روز پیش از مراجعه مامور سرشماری کار کرده و یا به عللی از قبیل مرخصی، بیماری، تعطیل موقت محل کار و... کار نکرده‌اند و پس از رفع علت به کار خود ادامه خواهند داد.

– کسانی که شغل مستمر نداشته ولی در ۷ روز پیش از مراجعه مامور سرشماری، حداقل دو روز کار کرده‌اند.

– کسانی که تحت عنوان کارآموز در ۷ روز پیش از مراجعه مامور سرشماری به کار اشتغال داشته‌اند.

– کسانی که دارای شغلی هستند، ولی در ۷ روز پیش از مراجعه مامور سرشماری به اقتضای فصل و ماهیت فصلی کار خود، کار نکرده‌اند (بیکاران فصلی)، مشروط بر آنکه در جستجوی کار دیگری هم نباشند.

– افرادی که به انجام خدمت وظیفه عمومی مشغول هستند.

– کسانی که در حال گذراندن دوره‌های آموزشی در دانشکده‌ها و آموزشگاههای مربوط به نیروهای نظامی و انتظامی هستند.

بیکار (جویای کار)؛ کسانی که شاغل به حساب نمی‌آیند و در ۷ روز پیش از مراجعه مامور سرشماری در جستجوی کار بوده‌اند، بیکار (جویای کار) تلقی می‌شوند.

محصل؛ کسانی که شاغل، بیکار (جویای کار) محسوب نمی‌شوند و در ۷ روز پیش از مراجعه مامور سرشماری در حال تحصیل بوده‌اند، محصل به حساب می‌آیند.

خانه‌دار؛ خانه‌دار به کسانی گفته می‌شود که شاغل، بیکار (جویای کار) و محصل به حساب نمی‌آیند و بنا بر اظهار پاسخگو، در ۷ روز پیش از مراجعه مامور سرشماری به خانه‌داری مشغول بوده‌اند.

دارای درآمد بدون کار؛ کسانی که شاغل، بیکار (جویای کار) محصل و خانه‌دار محسوب نمی‌شوند و درآمدهای مستمری مانند حقوق بازنشستگی، حقوق وظیفه، درآمد املاک و مستغلات، سود سهام و... دارند، دارای درآمد بدون کار محسوب می‌شوند.

سایر؛ کسانی که از نظر وضع فعالیت در ۷ روز پیش از مراجعه مامور سرشماری، در هیچ یک از گروههای بالا قابل طبقه‌بندی نیستند، در گروه سایر قرار می‌گیرند.

مفاهیم به کار رفته در این نشریه

نسبت جنسی

نسبت تعداد مردان به زنان یا زنان به مردان ، نسبت جنسی نامیده می‌شود . معمولاً " در این مورد نسبت تعداد مردان به زنان را محاسبه می‌کنند و به صورت درصد ارائه می‌دهند . یعنی اگر M تعداد مردان و F تعداد زنان در یک منطقه جغرافیایی باشد ، نسبت جنسی در آن منطقه عبارت خواهد بود از :

$$\text{نسبت جنسی} = \frac{M}{F} \times 100$$

گروههای عمده سنی

در مجموعه نشریات نتایج سرشماری عمومی نفوس و مسکن سال ۱۳۶۵ ، علاوه بر سنین منفرد و گروههای سنی منظم (۵ ساله و ۱۰ ساله) ، طبقه‌بندی سنی دیگری نیز برای جمعیت در نظر گرفته شده است که هر طبقه آن ، یک گروه عمده سنی نامیده می‌شود و عبارت است از :

افراد ۱ - ۵ ساله : نوباوگان

افراد ۶ - ۱۰ ساله : کودکان

افراد ۱۱ - ۱۴ ساله : نوجوانان

افراد ۱۵ - ۲۴ ساله : جوانان

افراد ۲۵ - ۶۴ ساله : میانسالان

افراد ۶۵ ساله و بیشتر : بزرگسالان

افرادی که سن آنان معلوم نبوده و یا امکان انتساب آنان به یکی از گروههای سنی وجود نداشته است ، در گروه " سن نامشخص" منظور شده است .

نسبت باسوادی

این نسبت در هر جامعه از تقسیم تعداد افراد با سواد در یک سن یا گروه سنی معین به جمعیت آن سن یا گروه سنی به دست می‌آید و معمولاً " به صورت " درصد " بیان می‌شود .

ویژگیهای عمده نقاط روستایی شهرستان رشت

رشت یکی از شهرستانهای استان گیلان است که در قسمت مرکزی این استان واقع شده و مرکز آن شهر رشت است. این شهرستان دارای ۶ شهر خستکبیجار، خام، رشت، سنکر، کوچصفهان و لشت نشاء است. همچنین شهرستان رشت به ۴ بخش شامل ۷ دهستان تقسیم شده و متشکل از ۳۱۲ آبادی دارای سکنه و ۱ آبادی خالی از سکنه است.

جمعیت

در سرشماری عمومی نفوس و مسکن مهرماه ۱۳۶۵، شهرستان رشت دارای ۶۱۶۴۶۶ نفر جمعیت بوده است. از این تعداد، ۳۲۶۸۲۳ نفر ساکن در نقاط شهری و ۲۸۹۶۴۱ نفر ساکن در نقاط روستایی و بقیه غیر ساکن بودمانند.

جدول ۱- تعداد آبادیهای دارای سکنه شهرستان بر حسب بخش، بر تفکیک طبقات جمعیتی

بخش	جمع	۱ تا ۲۴ نفر	۲۵ تا ۴۹ نفر	۵۰ تا ۹۹ نفر	۱۰۰ تا ۲۴۹ نفر	۲۵۰ تا ۴۹۹ نفر	۵۰۰ تا ۹۹۹ نفر	۱۰۰۰ تا ۲۴۹۹ نفر	۲۵۰۰ تا ۴۹۹۹ نفر	۵۰۰۰ نفر و بیشتر
شهرستان رشت	۳۱۲	۲	۴	۸	۲۲	۶۲	۹۸	۹۲	۱۱	۳
خمام	۷۷	۰	۱	۰	۹	۱۷	۲۸	۲۱	۱	۰
کوچصفهان	۵۲	۰	۱	۱	۲	۷	۲۰	۱۸	۳	۰
لشت نشاء	۴۶	۰	۰	۰	۴	۱۴	۱۹	۹	۰	۰
مرکزی	۱۲۷	۲	۲	۷	۱۷	۲۴	۳۱	۴۴	۷	۳

از جمعیت نقاط روستایی این شهرستان، ۱۴۷۷۶۴ نفر را مردان و ۱۴۱۸۷۷ نفر را زنان تشکیل می‌دهد. نسبت جنسی در این جمعیت نشان می‌دهد که در مقابل هر ۱۰۰ نفر زن، ۱۰۴ نفر مرد وجود دارد. این نسبت در بین اطفال کمتر از یکساله ۱۰۶ و در بین افراد ۶۵ ساله و بیشتر ۸۳ است. پابهنترین نسبت جنسی به گروه سنی بزرگسالان (۶۵ ساله و بیشتر) و بالاترین نسبت، به گروه سنی جوانان (۱۵ - ۲۴ ساله) تعلق دارد.

جدول ۲- جمعیت نقاط روستایی شهرستان بر حسب بخش و گروه‌های عمده‌نشینی، تفکیک جنس

نست‌جنسی	زن	مرد	مردوزن		گروه‌های عمده‌نشینی
			درصد	تعداد	
۱۰۴	۱۴۱۸۷۷	۱۴۷۷۶۴	۱۰۰/۰۰	۲۸۹۶۴۱	شهرستان رشت
۱۰۶	۲۶۶۴	۲۸۷۱	۲/۶۰	۷۵۳۵	اطفال / کمتر از یکساله /
۱۰۴	۲۰۸۱۲	۲۱۷۱۰	۱۴/۶۸	۴۲۵۲۲	نویارگان / ۱-۵ساله /
۱۰۵	۱۸۲۲۲	۱۹۲۹۱	۱۲/۹۹	۳۷۶۱۳	کودکان / ۶-۱۰ساله /
۱۰۴	۱۴۸۸۸	۱۵۴۱۹	۱۰/۴۶	۳۰۳۰۷	نوجوانان / ۱۱-۱۴ساله /
۱۱۱	۲۹۷۲۳	۳۲۱۱۰	۲۱/۶۹	۶۲۸۳۳	جوانان / ۱۵-۲۴ساله /
۱۰۲	۴۸۹۷۸	۴۹۷۸۷	۳۴/۱۰	۹۸۷۶۵	میانسالان / ۲۵-۶۴ساله /
۸۳	۵۴۸۳	۴۵۶۰	۳/۴۷	۱۰۰۴۳	بزرگسالان / ۶۵ساله و بیشتر /
*	۶	۱۶	۰/۰۱	۲۲	نامشخص
۱۰۳	۳۲۰۹۵	۳۲۹۴۸	۱۰۰/۰۰	۶۵۰۴۳	بخش خمام
۱۰۴	۷۶۵	۷۹۴	۲/۴۰	۱۵۵۹	اطفال / کمتر از یکساله /
۱۰۴	۴۵۲۴	۴۶۹۰	۱۴/۱۷	۹۲۱۴	نویارگان / ۱-۵ساله /
۱۰۲	۴۰۳۵	۴۱۷۲	۱۲/۶۲	۸۲۰۷	کودکان / ۶-۱۰ساله /
۹۹	۲۴۷۶	۲۴۵۱	۱۰/۶۵	۶۹۲۷	نوجوانان / ۱۱-۱۴ساله /
۱۰۹	۶۷۷۰	۷۴۱۳	۲۱/۸۱	۱۴۱۸۳	جوانان / ۱۵-۲۴ساله /
۱۰۱	۱۱۲۶۷	۱۱۲۸۰	۳۴/۸۲	۲۲۶۴۷	میانسالان / ۲۵-۶۴ساله /
۸۳	۱۲۵۸	۱۰۴۶	۳/۵۴	۲۳۰۴	بزرگسالان / ۶۵ساله و بیشتر /
*	۰	۲	۰/۰۰	۲	نامشخص
۱۰۳	۲۶۴۳۶	۲۷۱۲۴	۱۰۰/۰۰	۵۳۵۶۰	بخش کوچصفهان
۱۰۳	۶۳۸	۶۵۴	۲/۴۱	۱۲۹۲	اطفال / کمتر از یکساله /
۱۰۵	۳۵۲۷	۳۶۸۸	۱۳/۴۷	۷۲۱۵	نویارگان / ۱-۵ساله /
۱۰۵	۳۱۷۴	۳۳۳۱	۱۲/۱۵	۶۵۰۵	کودکان / ۶-۱۰ساله /
۱۰۴	۲۷۵۵	۲۸۶۹	۱۰/۵۰	۵۶۲۴	نوجوانان / ۱۱-۱۴ساله /
۱۰۸	۵۷۵۶	۶۲۲۰	۲۲/۳۶	۱۱۹۷۶	جوانان / ۱۵-۲۴ساله /
۱۰۰	۹۳۱۰	۹۳۳۱	۳۴/۸۰	۱۸۶۴۱	میانسالان / ۲۵-۶۴ساله /
۸۱	۱۲۷۵	۱۰۲۷	۴/۳۰	۲۳۰۲	بزرگسالان / ۶۵ساله و بیشتر /
*	۱	۴	۰/۰۱	۵	نامشخص

جدول ۲- جمعیت نقاط روستایی شهرستان برنج بخش و گروه‌های عمده سنی، به تفکیک جنس (دنباله)

نبت جنسی	زن	مرد	مردوزن		گروه‌های عمده سنی
			درصد	تعداد	
۱۰۴	۱۵۰۲۲	۱۵۶۷۹	۱۰۰/۰۰	۳۰۷۰۱	بذخ - پشت‌نشاك
۱۱۵	۳۲۶	۲۸۶	۲/۳۵	۷۲۲	اطفال / کمتر از یکساله /
۱۰۳	۲۰۴۳	۲۰۹۹	۱۳/۴۹	۴۱۴۲	نوباوگان / ۱-۵ساله /
۱۰۲	۱۸۷۷	۱۹۱۹	۱۲/۳۶	۳۷۹۶	کودکان / ۶-۱۰ساله /
۱۰۴	۱۶۱۹	۱۶۸۷	۱۰/۷۷	۳۳۰۶	نوجوانان / ۱۱-۱۴ساله /
۱۱۸	۳۰۳۴	۳۵۸۲	۲۱/۵۵	۶۶۱۶	جوانان / ۱۵-۲۴ساله /
۱۰۰	۵۵۱۶	۵۵۲۹	۳۵/۹۸	۱۱۰۴۵	میانسالان / ۲۵-۶۴ساله /
۸۰	۵۹۶	۴۷۶	۳/۴۹	۱۰۷۲	بزرگسالان / ۶۵ساله و بیشتر /
*	۱	۱	۰/۰۱	۲	نامشخص
۱۰۵	۶۸۳۲۴	۷۲۰۱۳	۱۰۰/۰۰	۱۴۰۳۳۷	بذخ مرکزی
۱۰۶	۱۹۲۵	۲۰۳۷	۲/۸۲	۳۹۶۲	اطفال / کمتر از یکساله /
۱۰۵	۱۰۷۱۹	۱۱۲۳۳	۱۵/۶۴	۲۱۹۵۲	نوباوگان / ۱-۵ساله /
۱۰۷	۹۲۳۶	۹۸۶۹	۱۳/۶۱	۱۹۱۰۵	کودکان / ۶-۱۰ساله /
۱۰۵	۷۰۳۸	۷۴۱۳	۱۰/۳۰	۱۴۴۵۰	نوجوانان / ۱۱-۱۴ساله /
۱۱۲	۱۴۱۴۳	۱۵۸۹۵	۲۱/۴۲	۳۰۰۵۸	جوانان / ۱۵-۲۴ساله /
۱۰۳	۲۲۸۸۵	۲۳۵۴۷	۳۳/۰۹	۴۶۴۳۲	میانسالان / ۲۵-۶۴ساله /
۸۵	۲۳۵۴	۲۰۱۱	۳/۱۱	۴۳۶۵	بزرگسالان / ۶۵ساله و بیشتر /
*	۴	۹	۰/۰۱	۱۳	نامشخص

محاسبه مفهوم ندارد

خانوار

در سرشماری مهرماه ۱۳۶۵ ، شهرستان رشت دارای ۱۳۱۰۱۱ خانوار بوده است . از این تعداد ، ۷۳۹۲۶ خانوار ساکن در نقاط شهری و ۵۷۰۸۳ خانوار ساکن در نقاط روستایی و بقیه غیر ساکن بوده اند .

جدول ۳- تعداد آبادیهایی دارای سکنه شهرستان بر حسب بخش ، به تفکیک گروه بندی تعداد خانوار

بخش	جمع	۱ تا ۲ خانوار	۳ تا ۵ خانوار	۶ تا ۱۰ خانوار	۱۱ تا ۲۰ خانوار	۲۱ تا ۵۰ خانوار	۵۱ تا ۱۰۰ خانوار	۱۰۱ تا ۲۰۰ خانوار	۲۰۱ تا ۵۰۰ خانوار	۵۰۰ تا ۱۰۰۰ خانوار	بیشتر
شهرستان رشت	۳۱۲	۲	۲	۱۱	۲۴	۶۰	۹۹	۹۱	۱۰	۲	
خممام	۷۷	۰	۰	۲	۸	۱۹	۲۳	۲۴	۱	۰	
کوچه‌نهران	۵۲	۰	۱	۱	۲	۷	۱۸	۲۰	۲	۰	
رشته‌نشاك	۴۶	۰	۰	۰	۵	۱۲	۲۰	۹	۰	۰	
مرکزی	۱۲۷	۲	۲	۸	۱۹	۲۲	۲۸	۲۸	۶	۲	

متوسط تعداد افراد در خانوارهای معمولی ساکن نقاط روستایی این شهرستان ، ۵/۱ نفر است . بیشترین تعداد خانوار ، مربوط به خانوارهای ۵ نفره و کمترین آن مربوط به خانوارهای ۹ نفره است .

جدول ۴- خانوارهای معمولی ساکن نقاط روستایی شهرستان بر حسب بخش ، به تفکیک تعداد افراد در خانوار

بخش	جمع	۱ نفر	۲ نفر	۳ نفر	۴ نفر	۵ نفر	۶ نفر	۷ نفر	۸ نفر	۹ نفر	تعداد بیشتر
شهرستان رشت	۵۷۰۸۰	۲۶۲۰	۶۱۱۲	۶۸۷۵	۸۸۹۵	۹۳۴۷	۸۳۹۶	۶۱۸۸	۴۱۶۴	۲۱۸۲	۲۲۵۹
بخش خممام	۱۳۰۴۲	۶۵۲	۱۳۷۵	۱۶۰۷	۲۰۹۹	۲۱۲۵	۱۹۵۲	۱۴۲۳	۹۰۴	۴۷۶	۴۲۹
بخش کوچه‌نهران	۱۰۹۱۲	۵۷۷	۱۲۹۸	۱۲۶۴	۱۷۱۰	۱۷۷۲	۱۵۴۷	۱۱۴۷	۷۶۹	۳۸۰	۳۴۸
بخش رشته‌نشاك	۶۴۸۲	۴۱۶	۸۵۲	۹۰۷	۹۴۷	۱۰۲۷	۸۷۳	۶۳۵	۴۲۰	۲۲۸	۱۶۶
بخش مرکزی	۲۶۶۴۴	۹۸۵	۲۵۸۷	۲۹۹۷	۴۱۲۹	۴۴۱۳	۴۰۲۴	۲۹۸۲	۲۱۰۱	۱۰۹۹	۱۳۱۶

مهاجرت

در سرشماری عمومی نفوس و مسکن مهرماه ۱۳۶۵ ، ۹۰/۷ درصد از جمعیت نقاط روستایی شهرستان رشت در همان آبادی که در زمان سرشماری اقامت داشته‌اند متولد شده‌اند . مقایسه محل تولد افراد با محلی که در زمان سرشماری در آنجا اقامت داشته‌اند نشان می‌دهد که ۵/۷ درصد جمعیت نقاط روستایی این شهرستان از آبادی به آبادی و ۲/۹ درصد از شهر به آبادی ، در طول زندگی‌شان مهاجرت کرده‌اند .

(۱) شامل ۳ خانوار دستجمعی و ۵۷۰۸۰ خانوار معمولی ساکن است .

جدول ۵- جمعیت نقاط روستایی شهرستان بر حسب گروه‌های عمده شغلی، به تفکیک محل تولد

اطلاعات	محل تولد در جاهای دیگر			جمع	گروه‌های عمده شغلی
	خارج کشور	شهر	آبادی		
۲۱۶۱	۹۷	۸۲۶۲	۱۶۴۳۸	۲۶۲۶۸۲	شهرستان رشت
۹۳	۰	۴۹	۱۸	۷۲۷۵	اطفال / کمتر از یکساله /
۵۱۱	۷	۸۶۰	۴۴۴	۴۰۷۰۱	نوجوانان / ۱-۵ ساله /
۲۸۲	۸	۱۲۰۰	۶۹۷	۲۵۴۲۶	کودکان / ۶-۱۰ ساله /
۲۵۸	۷	۹۰۶	۵۷۱	۲۸۵۶۵	نوجوانان / ۱۱-۱۴ ساله /
۴۰۰	۱۴	۱۶۵۳	۲۸۴۹	۵۷۱۱۷	جوانان / ۱۵-۲۴ ساله /
۵۴۱	۵۶	۲۱۴۸	۱۰۸۳۴	۸۴۱۸۶	میانسالان / ۲۵-۶۴ ساله /
۷۴	۵	۱۴۶	۱۰۲۱	۸۷۹۷	بزرگسالان / ۶۵ ساله و بیشتر /
۲	۰	۱	۴	۱۵	شاه‌خانی

سواد

در سرشماری مهرماه ۱۳۶۵ شهرستان رشت، از ۲۳۹۵۸۳ نفر جمعیت ۶ ساله و بیشتر نقاط روستایی این شهرستان، ۶۱/۹ درصد باسواد بودند. نسبت باسوادی در این جمعیت برای مردان، ۶۹/۹ درصد و برای زنان، ۵۳/۶ درصد بوده است. این نسبت برای افراد لازم‌التعلیم (۶-۱۴ ساله)، ۹۲/۹ درصد و برای افراد ۱۵ ساله و بیشتر، ۴۹/۷ درصد بوده است.

جدول ۶- درصد باسوادان بی‌سوادان در جمعیت ۶ ساله و بیشتر نقاط روستایی شهرستان بر حسب جنس و گروه‌های عمده شغلی، به تفکیک محل تولد

اطلاعات	بی‌سواد		باسواد		جمع	گروه‌های عمده شغلی
	زن	مرد	زن	مرد		
۰/۲۵	۴۵/۹۷	۲۹/۷۸	۵۳/۶۲	۶۹/۹۳	۱۰۰/۰۰	شهرستان رشت
۰/۹۶	۷/۰۷	۴/۹۴	۹۱/۹۴	۹۴/۱۳	۱۰۰/۰۰	کودکان / ۶-۱۰ ساله /
۰/۱۲	۸/۴۰	۵/۹۷	۹۱/۴۸	۹۳/۹۲	۱۰۰/۰۰	نوجوانان / ۱۱-۱۴ ساله /
۰/۱۴	۱۹/۸۶	۹/۴۶	۷۹/۹۸	۹۰/۴۳	۱۰۰/۰۰	جوانان / ۱۵-۲۴ ساله /
۰/۲۲	۸۲/۱۶	۵۵/۲۸	۱۷/۵۸	۴۴/۵۵	۱۰۰/۰۰	میانسالان / ۲۵-۶۴ ساله /
۱/۴۲	۹۶/۲۳	۸۴/۳۹	۱/۷۹	۱۴/۷۴	۱۰۰/۰۰	بزرگسالان / ۶۵ ساله و بیشتر /
۰/۳۲	۴۷/۳۱	۳۱/۱۰	۵۲/۳۳	۶۸/۶۲	۱۰۰/۰۰	بخش خمام
۰/۹۵	۷/۷۶	۵/۵۱	۹۱/۳۳	۹۳/۵۰	۱۰۰/۰۰	کودکان / ۶-۱۰ ساله /
۰/۱۶	۹/۴۱	۶/۱۷	۹۰/۳۶	۹۳/۷۴	۱۰۰/۰۰	نوجوانان / ۱۱-۱۴ ساله /
۰/۱۶	۲۰/۲۴	۹/۸۲	۷۹/۵۰	۹۰/۰۳	۱۰۰/۰۰	جوانان / ۱۵-۲۴ ساله /
۰/۱۸	۸۳/۸۳	۵۷/۰۳	۱۵/۹۶	۴۲/۸۳	۱۰۰/۰۰	میانسالان / ۲۵-۶۴ ساله /
۱/۰۴	۹۶/۹۰	۸۴/۰۳	۱/۷۵	۱۵/۳۰	۱۰۰/۰۰	بزرگسالان / ۶۵ ساله و بیشتر /

جدول ۶- درصد ساکنان بی سوادان و جمعیت ۶ ساله بیشتر نقاط روستایی شهرستان بر حسب جنس و گروه های عمده شغلی (تفکیک جنس در نباله)

انهارشده	بی سواد		با سواد		جمع	گروه های عمده شغلی
	زن	مرد	زن	مرد		
۰/۳۸	۴۸/۱۱	۳۱/۹۵	۵۱/۴۴	۶۷/۷۴	۱۰۰/۰۰	بخش کوچمدهان
۱/۲۶	۸/۵۴	۵/۲۲	۹۰/۰۴	۹۳/۶۷	۱۰۰/۰۰	کودکان ۶-۱۰ ساله /
۰/۰۹	۸/۳۱	۵/۵۴	۹۱/۶۵	۹۴/۳۲	۱۰۰/۰۰	نوجوانان ۱۱-۱۴ ساله /
۰/۱۱	۱۹/۶۰	۱۰/۲۹	۸۰/۲۵	۸۹/۶۵	۱۰۰/۰۰	جوانان ۱۵-۲۴ ساله /
۰/۳۱	۸۴/۲۳	۵۸/۴۰	۱۵/۴۱	۴۱/۴۴	۱۰۰/۰۰	میانسالان ۲۵-۶۴ ساله /
۱/۳۵	۹۶/۸۶	۸۳/۱۵	۱/۴۹	۱۵/۸۷	۱۰۰/۰۰	بزرگسالان ۶۵ ساله و بیشتر /
۰/۳۶	۴۵/۷۴	۲۹/۰۷	۵۳/۹۳	۷۰/۷۴	۱۰۰/۰۰	بخش لشتنجه
۰/۷۶	۴/۵۸	۳/۲۳	۹۴/۶۲	۹۶/۰۴	۱۰۰/۰۰	کودکان ۶-۱۰ ساله /
۰/۱۲	۵/۹۳	۴/۲۷	۹۳/۸۹	۹۵/۶۷	۱۰۰/۰۰	نوجوانان ۱۱-۱۴ ساله /
۰/۰۵	۱۵/۶۶	۶/۴۲	۸۴/۲۸	۹۳/۵۵	۱۰۰/۰۰	جوانان ۱۵-۲۴ ساله /
۰/۱۴	۸۲/۴۳	۵۵/۴۹	۱۷/۴۰	۴۴/۴۰	۱۰۰/۰۰	میانسالان ۲۵-۶۴ ساله /
۱/۴۹	۹۶/۹۸	۸۴/۴۵	۰/۸۴	۱۴/۹۲	۱۰۰/۰۰	بزرگسالان ۶۵ ساله و بیشتر /
۰/۳۷	۴۴/۵۳	۲۸/۴۸	۵۵/۰۴	۷۱/۳۰	۱۰۰/۰۰	بخش مرکزی
۰/۹۰	۶/۷۷	۴/۹۳	۹۳/۳۲	۹۴/۱۸	۱۰۰/۰۰	کودکان ۶-۱۰ ساله /
۰/۱۰	۸/۵۰	۶/۴۴	۹۱/۴۲	۹۳/۴۴	۱۰۰/۰۰	نوجوانان ۱۱-۱۴ ساله /
۰/۱۶	۲۰/۶۵	۹/۶۴	۷۹/۱۷	۹۰/۲۱	۱۰۰/۰۰	جوانان ۱۵-۲۴ ساله /
۰/۳۶	۸۰/۳۹	۵۳/۱۴	۱۹/۳۰	۴۶/۶۶	۱۰۰/۰۰	میانسالان ۲۵-۶۴ ساله /
۱/۶۵	۹۵/۵۸	۸۵/۱۸	۲/۲۱	۱۳/۸۲	۱۰۰/۰۰	بزرگسالان ۶۵ ساله و بیشتر /

وضع فعالیت

در سرشماری مهرماه ۱۳۶۵ ، ۵۳/۰ درصد جمعیت ۱۰ ساله و بیشتر نقاط روستایی شهرستان رشت را افراد شاغل و بیکار (جویسای کار) تشکیل می دادند . نسبت افراد شاغل به جمعیت ۱۰ ساله و بیشتر در نقاط روستایی این شهرستان ، ۴۵/۴ درصد بوده است . این نسبت برای مردان ، ۶۴/۲ درصد و برای زنان ، ۲۶/۰ درصد بوده است .

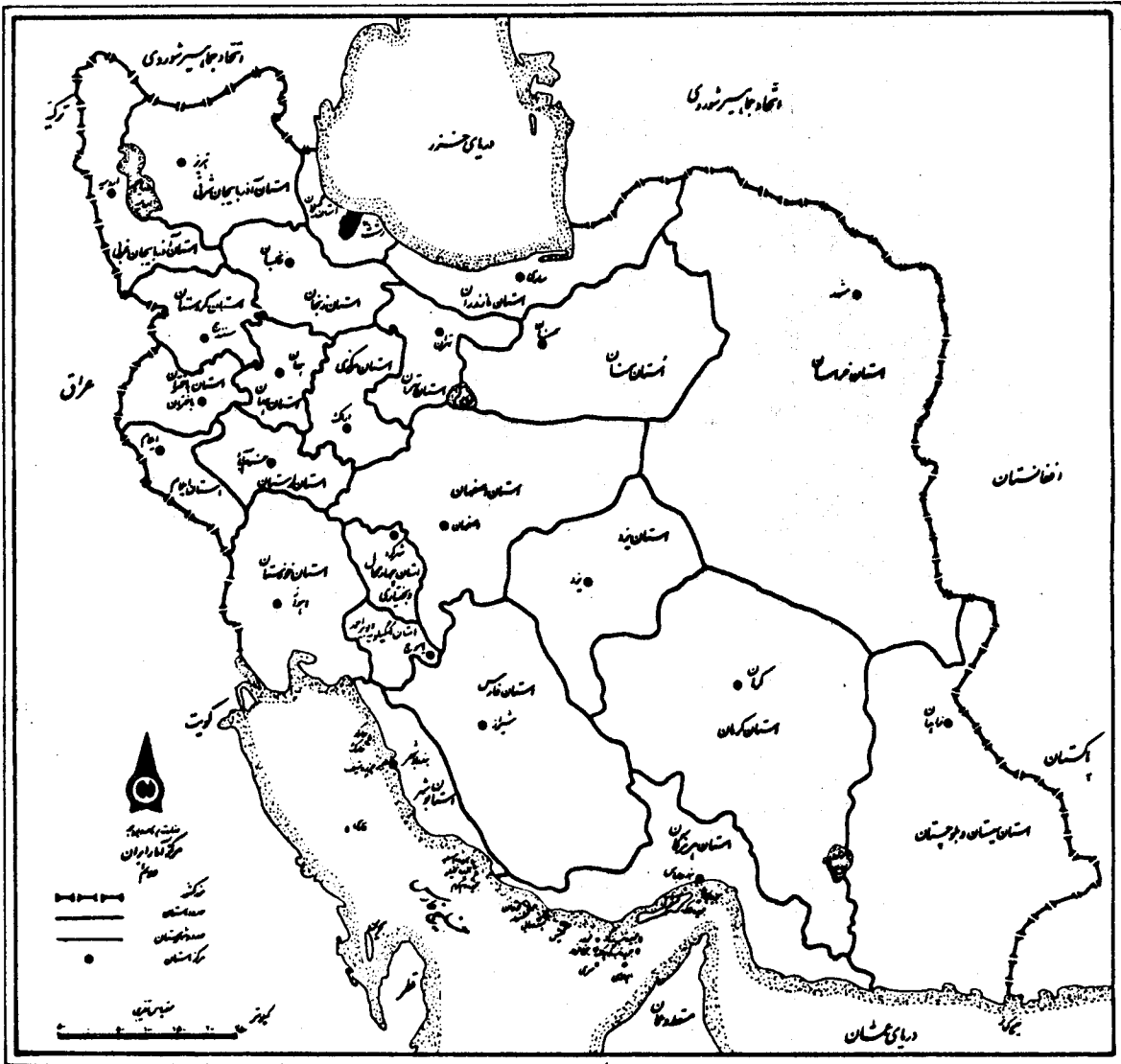
جدول ۲- جمعیت ۱۰ ساله و بیشتر نقاط روستایی شهرستان بر حسب بخش و وضع فعالیت، بنگلایک جنس

وضع فعالیت	مردوزن		مرد		زن	
	تعداد	درصد	تعداد	درصد	تعداد	درصد
شهرستان رشت	۲۰۹۴۱۳	۱۰۰/۰۰	۱۰۶۶۹۶	۱۰۰/۰۰	۱۰۲۷۱۷	۱۰۰/۰۰
شاغل	۹۵۱۳۴	۴۵/۴۳	۶۸۴۶۱	۶۴/۱۶	۲۶۶۷۳	۲۵/۹۷
بیکار/جویای کار/	۱۵۹۱۸	۷/۶۰	۱۱۳۱۸	۱۰/۶۱	۴۶۰۰	۴/۴۸
محصل	۲۷۰۱۵	۱۲/۶۸	۲۰۷۸۸	۱۹/۴۸	۱۶۲۲۷	۱۵/۸۰
خانه دار	۴۹۵۱۴	۲۳/۶۴	۵۹۳	۰/۵۶	۴۸۹۲۱	۴۷/۶۳
دارای درآمد بدون کار	۲۱۴۷	۱/۰۳	۱۰۸۲	۱/۰۱	۱۰۶۵	۱/۰۴
سایر	۸۶۷۰	۴/۱۴	۴۰۶۰	۳/۸۱	۴۶۱۰	۴/۴۹
اظهار نشده	۱۰۱۵	۰/۴۸	۳۹۴	۰/۳۷	۶۲۱	۰/۶۰
بخش خمام	۴۷۸۳۷	۱۰۰/۰۰	۲۴۱۸۶	۱۰۰/۰۰	۲۳۶۵۱	۱۰۰/۰۰
شاغل	۲۴۲۹۱	۵۰/۷۸	۱۶۰۴۴	۶۶/۳۴	۸۲۴۷	۳۴/۸۷
بیکار/جویای کار/	۳۱۵۹	۶/۶۰	۲۱۴۱	۸/۸۵	۱۰۱۸	۴/۳۰
محصل	۸۱۵۷	۱۷/۰۵	۴۵۱۲	۱۸/۶۶	۳۶۴۵	۱۵/۴۱
خانه دار	۹۱۳۳	۱۹/۰۹	۱۱۳	۰/۴۷	۹۰۲۰	۳۸/۱۴
دارای درآمد بدون کار	۳۰۰	۰/۶۲	۱۳۴	۰/۵۵	۱۶۶	۰/۷۰
سایر	۲۵۹۱	۵/۴۲	۱۱۷۱	۴/۸۴	۱۴۲۰	۶/۰۰
اظهار نشده	۲۰۶	۰/۴۳	۷۱	۰/۲۹	۱۳۵	۰/۵۷
بخش کوچصفهان	۳۹۹۱۹	۱۰۰/۰۰	۲۰۱۳۴	۱۰۰/۰۰	۱۹۷۸۵	۱۰۰/۰۰
شاغل	۱۸۸۲۷	۴۷/۱۶	۱۳۲۰۰	۶۵/۵۶	۵۶۲۷	۲۸/۴۴
بیکار/جویای کار/	۲۳۶۰	۵/۹۱	۱۷۲۴	۸/۸۱	۵۸۶	۲/۹۶
محصل	۶۹۶۰	۱۷/۴۴	۳۸۲۹	۱۹/۰۲	۳۱۳۱	۱۵/۸۲
خانه دار	۹۳۲۷	۲۳/۳۶	۱۴۶	۰/۷۳	۹۱۸۱	۴۶/۴۰
دارای درآمد بدون کار	۴۳۵	۱/۰۹	۲۱۲	۱/۰۵	۲۲۳	۱/۱۲
سایر	۱۸۳۰	۴/۵۸	۹۰۶	۴/۵۰	۹۲۴	۴/۶۷
اظهار نشده	۱۸۰	۰/۴۵	۶۷	۰/۳۳	۱۱۳	۰/۵۷

جدول ۷- جمعیت ۱۰ ساله و بیشتر نقاط روستایی شهرستان بر حسب بخش و وضع فعالیت، بیکاری جنس (ذکر و ماده)

زن		مرد		مرد و زن		وضع فعالیت
درصد	تعداد	درصد	تعداد	درصد	تعداد	
۱۰۰/۰۰	۱۱۱۹۲	۱۰۰/۰۰	۱۱۷۲۵	۱۰۰/۰۰	۲۲۹۱۷	بخش لشت نشاء
۴۴/۹۷	۵۰۳۳	۶۱/۷۲	۷۲۳۷	۵۲/۵۴	۱۲۲۷۰	شاغل
۲/۵۲	۲۸۲	۱۱/۴۰	۱۲۳۷	۷/۰۶	۱۶۱۹	بیکار / جویای کار /
۱۷/۶۶	۱۹۷۷	۲۱/۰۵	۲۴۶۸	۱۹/۴۰	۴۴۴۵	محصل
۲۸/۲۷	۳۱۶۴	۰/۲۸	۳۳	۱۳/۹۵	۳۱۹۷	خانه دار
۲/۱۲	۲۳۷	۱/۴۵	۱۷۰	۱/۷۸	۴۰۷	دارای درآمد بدون کار
۳/۶۵	۴۰۸	۲/۵۱	۴۱۱	۲/۵۷	۸۱۹	سایر
۰/۸۱	۹۱	۰/۵۹	۶۹	۰/۷۰	۱۶۰	اظهار نشده
۱۰۰/۰۰	۴۸۰۸۹	۱۰۰/۰۰	۵۰۶۵۱	۱۰۰/۰۰	۹۸۷۴۰	بخش مرکزی
۱۶/۱۵	۷۷۶۶	۶۳/۱۴	۳۱۹۸۰	۴۰/۲۵	۳۹۷۴۶	شاغل
۵/۶۴	۲۷۱۴	۱۱/۹۸	۶۰۶۶	۸/۸۹	۸۷۸۰	بیکار / جویای کار /
۱۵/۵۴	۷۴۷۴	۱۹/۷۰	۹۹۷۹	۱۷/۶۸	۱۷۴۵۲	محصل
۵۷/۳۰	۲۷۵۵۶	۰/۵۹	۳۰۱	۲۸/۲۱	۲۷۸۵۷	خانه دار
۰/۹۱	۴۳۹	۱/۱۲	۵۶۶	۱/۰۲	۱۰۰۵	دارای درآمد بدون کار
۳/۸۶	۱۸۵۸	۳/۱۰	۱۵۷۲	۳/۴۷	۳۴۳۰	سایر
۰/۵۹	۲۸۲	۰/۳۷	۱۸۷	۰/۴۷	۴۶۹	اظهار نشده

توزیع جغرافیایی زمین‌های کشاورزی ایران در سال ۱۳۶۵



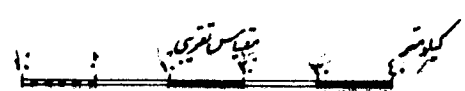
نقشه شهرستان اشته به تفکیک بخش و دهستان

شماره عمومی همراه سال ۱۳۶۵



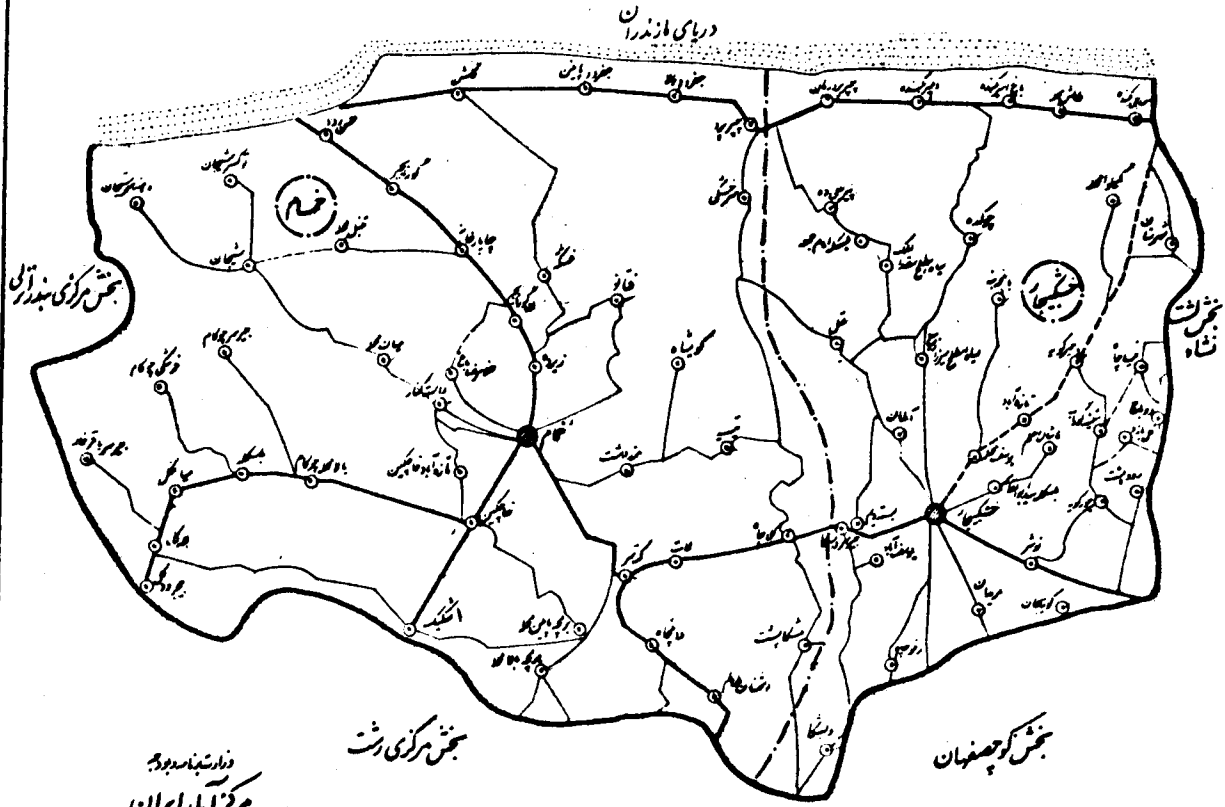
وزارت بهادر و پناه
مرکز آمار ایران
علامه

- — — — — مرکز شهرستان
- — — — — حدود شهرستان
- — — — — حدود بخش
- — — — — حدود دهستان
- مرکز شهرستان
- تقاضی
- مرکز بخش (تقاضی)
- مرکز بخش (تقاضی) - اشته
- مرکز بخش (تقاضی) - کوشه
- آبادی های ... با جمعیت بیشتر از ۱۰۰ نفر




نقشه دستیابی بخش خام شهرستان رشت از استان گیلان

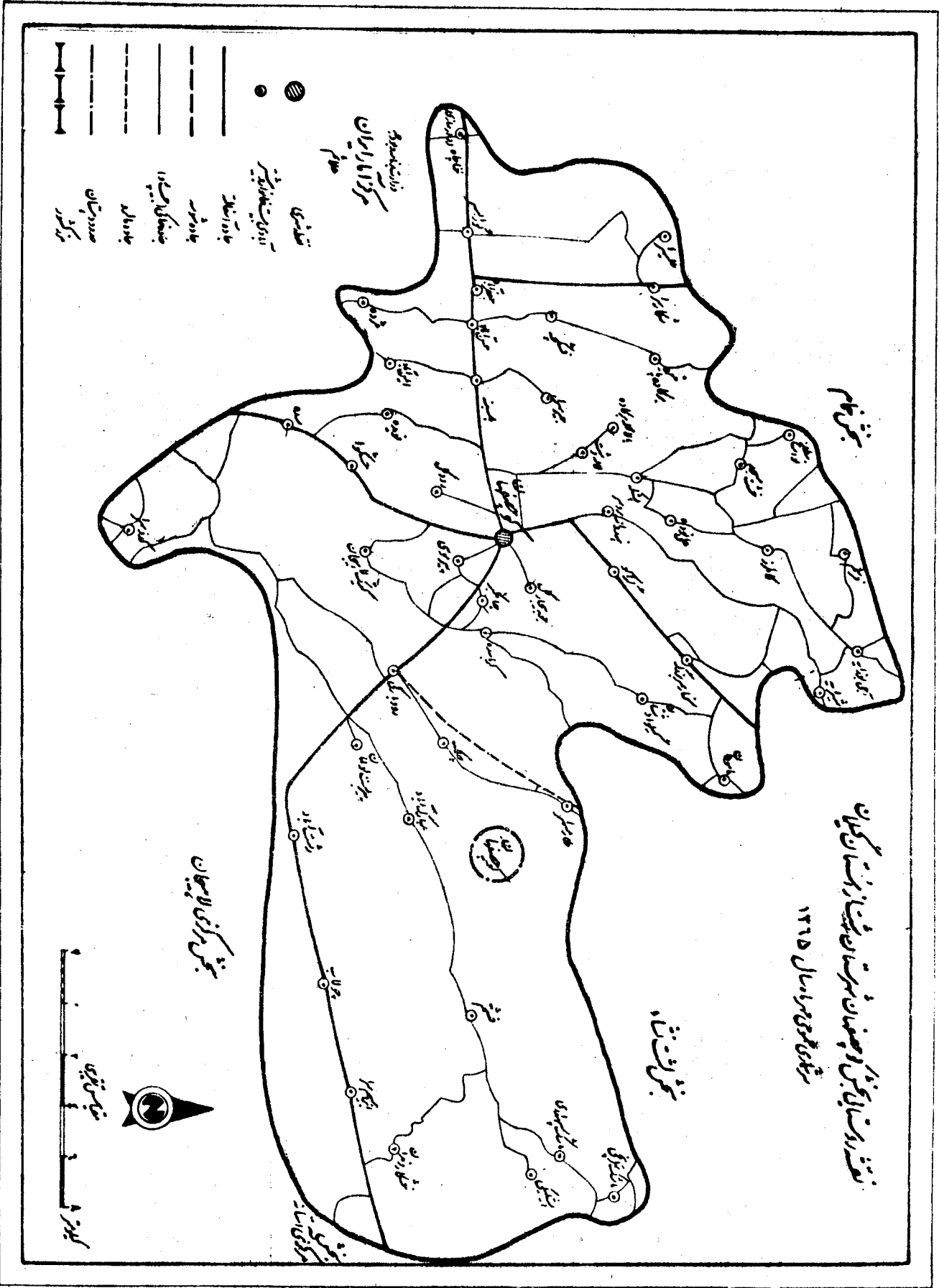
برشماري مومي سراده سال ۱۳۶۵



- قطب‌سری
- آبادی استغناپذیر
- جاده آسفالت
- - - - - جاده شوسه
- جاده خاکی (جساده)
- - - - - جاده مالرو
- حدود استان
- ||| مرکز شهر



نقشه راه‌های بخش و شهرستان سرستان پیش از سال ۱۳۱۵
 راه‌های عمومی سرستان سال ۱۳۱۵



نقشه روستایی بخش نشا، شهرستان دشت از استان گیلان

برشماره عمومی همراه سال ۱۳۶۵
دریای انزلی

بخش کجا نشتر


بخش خام

بخش استا

بخش کوچصفهان

دفترت پارسدود
مرکز امام ابراهیم
علامت

-  نقطه شهری
-  آبادی است خانه روستا
-  جاده آسفالته
-  جاده خاکی
-  جاده خاکی (جیب دار)
-  جاده نالرد
-  حدود دهستان
-  مرکز کشور



خصوصیات اجتماعی - اقتصادی آبادیهای سکنه شهرستان روست

شماره ردیف آبادی	آبادی	نوع راه آبادی (کد)	تعداد خانوار	کل جمعیت	جمعیت عساکر و بیشتر	جمعیت باسواد	جمعیت شامل	فعالیت کشاورزی												
								۱۰	۱۱	۱۲	۱۳	۱۴	۱۵	۱۶						
بخش خمام																				
دهستان خفک بیچار																				
۱	المان	۲	۹۶	۴۷۷	۲۹۰	۲۲۳	۲۴۲۵۱													
۲	امیر بکنده	۱	۸۲	۴۸۶	۳۱۹	۱۹۶	۱۵۲۳۱													
۳	بهاغ امیر بکنده	۱	۱۱۶	۵۲۷	۴۶۷	۲۹۷	۹۳۴۵													
۴	بهاغه بنه	۲	۸۹	۴۶۶	۳۹۰	۱۸۸	۲۲۳													
۵	بسته دیم	۱	۹۷	۴۶۷	۳۹۷	۲۰۲	۱۸۸													
۶	بله کله سید ابوالقاسم	۲	۸۲	۳۵۸	۲۹۹	۱۷۹	۱۴۷													
۷	بله کله امام جمعه	۲	۸۰	۴۰۶	۳۴۷	۳۶۱	۱۵۳													
۸	پیر علی ده	۱	۱۱۲	۵۸۵	۴۶۱	۲۲۵	۳۹۶													
۹	سازه آباد	۲	۹۶	۴۲۹	۳۷۲	۲۰۲	۲۱۲													
۱۰	تمل	۲	۳۰۲	۱۶۳۹	۱۴۲۲	۷۹۲	۳۵۳													
۱۱	چور کویه	۲	۳۰۰	۹۶۳	۸۱۱	۴۹۰	۴۳۴													
۱۲	پیر حرو و بیگ کاکا	۱	۲۱۵	۱۱۰۶	۹۳۲	۶۲۴	۵۰۹													
۱۳	چیر کویه	۲	۳۸۹	۲۳۰۲	۱۷۱۶	۱۰۲۶	۶۵۶													
۱۴	چهر پور دزمان	۱	۳۳۱	۲۰۲	۵۶۸	۳۲۳	۲۱۰													
۱۵	جودده	۲	۹۷	۶۲۴	۳۷۲	۱۹۱	۲۵۳													
۱۶	خاجی بکنده	۱	۱۵۵	۷۰۰	۳۶۵	۲۳۴	۷۳۴													
۱۷	دوبیاج	۲	۳۰	۱۵۲	۱۳۰	۳۸	۸۹													
۱۸	رفره چاه	۲	۹۷	۵۰۳	۴۲۸	۲۲۲	۲۶۱													
۱۹	رود پشته	۲	۱۸۷	۳۶۴	۷۷۷	۴۸۸	۴۸۳													
۲۰	سیاه املاک سقا الملک	۲	۱۰۷	۵۱۵	۴۳۳	۲۵۱	۱۷۱													
۲۱	سیاه املاک میرزا ربیع	۲	۹۹	۴۹۸	۴۳۵	۲۴۱	۲۷۵													
۲۲	شورستان	۲	۲۶۷	۱۳۱۱	۱۱۲۸	۷۵۶	۵۳۶													
۲۳	سیه شور آب	۲	۲۲۲	۱۲۲	۱۰۰۱	۳۰۹	۲۹۹													
۲۴	عالمی محله	۱	۵۴	۳۲۲	۲۱۲	۱۳۱	۹۷													
۲۵	شور بیجان	۱	۳۹	۱۶۹	۱۴۱	۳۸	۳۸													
۲۶	نلیان و	۲	۲۹	۱۴۷	۱۲۰	۲۲	۷۸													
۲۷	نیلو املاک	۲	۴۰	۲۰۷	۱۷۵	۹۸	۳۹													
۲۸	خاخال اعلم	۲	۵۵	۲۹۳	۲۵۲	۱۵۳	۱۳۵													
۲۹	نریدان	۲	۱۵۸	۷۹۶	۶۵۴	۳۹۹	۳۳۲													
۳۰	نور	۱	۱۶۱	۸۰۷	۶۶۸	۴۳۳	۴۵۳													
۳۱	نیماچاه	۲	۳۶	۳۵۲	۲۵۱	۱۸۰	۸۷													
۳۲	ویشکا	۲	۲۰۹	۱۰۲۱	۹۱۹	۵۱۱	۵۸۵													
۳۳	یوسف آباد	۲	۲۶	۱۱۱	۹۹	۵۷	۶۹													
۳۴	یوسف محله	۲	۲۵	۱۳۱	۱۱۱	۳۶	۶۸													
دهستان خمام																				
۱	اسماعیل آباد	۲	۱۰	۴۵	۴۳	۲۱	۲۸													
۲	اشکیک	۱	۳۶۶	۱۹۹۷	۱۵۵۰	۱۰۷۱	۴۷۹													
۳	افمنانطالم	۱	۱۸۶	۹۶۱	۳۲۴	۲۳۲	۲۳۲													
۴	بالا محله چو کام	۱	۴۸۴	۲۴۲۰	۱۹۸۷	۱۲۲۵	۷۰۳													
۵	بیرمجه بالا محله	۲	۹۶	۵۰۴	۴۲۸	۲۱۶	۲۳۱													
۶	بیرمجه پائین محله	۲	۱۲۸	۶۸۲	۵۸۰	۳۸۰	۲۵۱													
۷	بله کله	۱	۱۶۷	۸۶۵	۷۱۹	۴۶۱	۱۶۱													
۸	بیرمجه و دکل	۱	۷۷	۳۶۳	۳۱۸	۲۰۰	۱۳۴													
۹	پشتهستان کور ابیچیر	۱	۵۸	۲۹۲	۲۴۴	۱۶۱	۱۷۱													

کد منبع راه آبادی: ۱، جاده اصلی؛ ۲، جاده شور؛ ۳، جاده خاکی؛ ۴، مارود؛ ۵، سایر راهها؛ ۶، راه آسین؛ ۷، راه آبی؛ ۸، ناخض ع

تعداد گاو و گوسفال	تعداد گوسفند و بز	تعمیرگاه شین آلات کش دربی	فروشگاه تعاونی	دستری بر روی تعمیرگری دربی	تعمیرگاه	دستری بر روی تعمیرگری دربی	صندوق پست	بیمار و دامای درستانی	دانشگاه کشین دربی	پزشک	خانه بهداشت	مرکز بهداشتی درمانی	حمام	آموزش و تفریح بر روی آموزش	مدرسه راهنمایی	دبستان	برق	آب لوله کشی	پایگاه تعاونی بروج	مرکز خدمات درستانی	دفتر بهداشت	شورای اسلامی درستانی	اداره مذکی سلیمان	بنیاد مذکی سلیمان	شماره دربی آبادی
۲۲	۲۱	۲۰	۱۹	۱۸	۱۷	۱۶	۱۵	۱۴	۱۳	۱۲	۱۱	۱۰	۹	۸	۷	۶	۵	۴	۳	۲	۱	۰	۰	۰	۰
۲۰۰۷۲	۱	۶	۲۵	۵۸	۵	۱	۲۴	۸	۰	۲	۱	۱	۸	۲۹	۱۶	۶۲	۶۲	۵	۱۲	۵	۰	۴۱	۹۹	۲۸	
۹۱۹۰	۱	۰	۱۰	۲۵	۰	۰	۷	۰	۰	۰	۰	۰	۲	۸	۵	۲۲	۲۰	۰	۲	۲	۰	۱۷	۴۰	۱۲	
۲۵۰	۰	۰	۰	*	۰	۰	۰	۰	۰	۰	۰	۰	۰	۰	۰	۰	۰	۰	۰	۰	۰	*	*	*	۱
۲۰۰	۰	۰	۰	*	۰	۰	۰	۰	۰	۰	۰	۰	۰	۰	۰	۰	۰	۰	۰	۰	۰	*	*	*	۲
۲۱۰	۰	۰	۰	*	۰	۰	۰	۰	۰	۰	۰	۰	۰	۰	۰	۰	۰	۰	۰	۰	۰	*	*	*	۲
۱۶۰	۰	۰	۰	*	۰	۰	۰	۰	۰	۰	۰	۰	۰	۰	۰	۰	۰	۰	۰	۰	۰	*	*	*	۴
۲۰۰	۰	۰	۰	*	۰	۰	۰	۰	۰	۰	۰	۰	۰	۰	۰	۰	۰	۰	۰	۰	۰	*	*	*	۵
۱۵۰	۰	۰	۰	*	۰	۰	۰	۰	۰	۰	۰	۰	۰	۰	۰	۰	۰	۰	۰	۰	۰	*	*	*	۶
۱۲۰	۱	۰	۰	*	۰	۰	۰	۰	۰	۰	۰	۰	۰	۰	۰	۰	۰	۰	۰	۰	۰	*	*	*	۷
۱۹۰	۰	۰	۰	*	۰	۰	۰	۰	۰	۰	۰	۰	۰	۰	۰	۰	۰	۰	۰	۰	۰	*	*	*	۸
۱۰۰	۰	۰	۰	*	۰	۰	۰	۰	۰	۰	۰	۰	۰	۰	۰	۰	۰	۰	۰	۰	۰	*	*	*	۹
۱۵۰۰	۰	۰	*	*	۰	۰	۰	۰	۰	۰	۰	۰	۰	*	۰	۰	۰	۰	۰	۰	۰	*	*	*	۱۰
۴۰۰	۰	۰	*	*	۰	۰	۰	۰	۰	۰	۰	۰	۰	*	۰	۰	۰	۰	۰	۰	۰	*	*	*	۱۱
۴۰۰	۰	۰	*	*	۰	۰	۰	۰	۰	۰	۰	۰	۰	*	۰	۰	۰	۰	۰	۰	۰	*	*	*	۱۲
۱۰۰۰	۰	۰	*	*	۰	۰	۰	۰	۰	۰	۰	۰	۰	*	۰	۰	۰	۰	۰	۰	۰	*	*	*	۱۳
۲۵۰	۰	۰	*	*	۰	۰	۰	۰	۰	۰	۰	۰	۰	*	۰	۰	۰	۰	۰	۰	۰	*	*	*	۱۴
۲۰۰	۰	۰	*	*	۰	۰	۰	۰	۰	۰	۰	۰	۰	*	۰	۰	۰	۰	۰	۰	۰	*	*	*	۱۵
۲۱۰	۰	۰	*	*	۰	۰	۰	۰	۰	۰	۰	۰	۰	*	۰	۰	۰	۰	۰	۰	۰	*	*	*	۱۶
۹۰	۰	۰	*	*	۰	۰	۰	۰	۰	۰	۰	۰	۰	*	۰	۰	۰	۰	۰	۰	۰	*	*	*	۱۷
۲۰۰	۰	۰	*	*	۰	۰	۰	۰	۰	۰	۰	۰	۰	*	۰	۰	۰	۰	۰	۰	۰	*	*	*	۱۸
۵۰۰	۰	۰	*	*	۰	۰	۰	۰	۰	۰	۰	۰	۰	*	۰	۰	۰	۰	۰	۰	۰	*	*	*	۱۹
۲۰۰	۰	۰	*	*	۰	۰	۰	۰	۰	۰	۰	۰	۰	*	۰	۰	۰	۰	۰	۰	۰	*	*	*	۲۰
۲۰۰	۰	۰	*	*	۰	۰	۰	۰	۰	۰	۰	۰	۰	*	۰	۰	۰	۰	۰	۰	۰	*	*	*	۲۱
۲۰۰	۰	۰	*	*	۰	۰	۰	۰	۰	۰	۰	۰	۰	*	۰	۰	۰	۰	۰	۰	۰	*	*	*	۲۲
۲۰۰	۰	۰	*	*	۰	۰	۰	۰	۰	۰	۰	۰	۰	*	۰	۰	۰	۰	۰	۰	۰	*	*	*	۲۳
۴۰	۰	۰	*	*	۰	۰	۰	۰	۰	۰	۰	۰	۰	*	۰	۰	۰	۰	۰	۰	۰	*	*	*	۲۴
۵۰	۰	۰	*	*	۰	۰	۰	۰	۰	۰	۰	۰	۰	*	۰	۰	۰	۰	۰	۰	۰	*	*	*	۲۵
۱۰۰	۰	۰	*	*	۰	۰	۰	۰	۰	۰	۰	۰	۰	*	۰	۰	۰	۰	۰	۰	۰	*	*	*	۲۶
۶۰	۰	۰	*	*	۰	۰	۰	۰	۰	۰	۰	۰	۰	*	۰	۰	۰	۰	۰	۰	۰	*	*	*	۲۷
۱۵۰	۰	۰	*	*	۰	۰	۰	۰	۰	۰	۰	۰	۰	*	۰	۰	۰	۰	۰	۰	۰	*	*	*	۲۸
۶۵۰	۰	۰	*	*	۰	۰	۰	۰	۰	۰	۰	۰	۰	*	۰	۰	۰	۰	۰	۰	۰	*	*	*	۲۹
۱۵۰	۰	۰	*	*	۰	۰	۰	۰	۰	۰	۰	۰	۰	*	۰	۰	۰	۰	۰	۰	۰	*	*	*	۳۰
۷۰	۰	۰	*	*	۰	۰	۰	۰	۰	۰	۰	۰	۰	*	۰	۰	۰	۰	۰	۰	۰	*	*	*	۳۱
۴۰۰	۰	۰	*	*	۰	۰	۰	۰	۰	۰	۰	۰	۰	*	۰	۰	۰	۰	۰	۰	۰	*	*	*	۳۲
۴۰	۰	۰	*	*	۰	۰	۰	۰	۰	۰	۰	۰	۰	*	۰	۰	۰	۰	۰	۰	۰	*	*	*	۳۳
۴۰	۰	۰	*	*	۰	۰	۰	۰	۰	۰	۰	۰	۰	*	۰	۰	۰	۰	۰	۰	۰	*	*	*	۳۴
۲۰۸۸۲	۰	۹	۲۵	۲۲	۵	۱	۱۷	۸	۰	۲	۱	۱	۶	۲۱	۱۱	۲۹	۲۲	۵	۱۰	۲	۰	۲۴	۵۹	۲۶	
۲۰	۰	۰	*	*	۰	۰	۰	۰	۰	۰	۰	۰	۰	*	۰	۰	۰	۰	۰	۰	۰	*	*	*	۱
۱۰۰۰	۰	۰	*	*	۰	۰	۰	۰	۰	۰	۰	۰	۰	*	۰	۰	۰	۰	۰	۰	۰	*	*	*	۲
۵۰۰	۰	۰	*	*	۰	۰	۰	۰	۰	۰	۰	۰	۰	*	۰	۰	۰	۰	۰	۰	۰	*	*	*	۳
۱۳۳۶	۰	۰	*	*	۰	۰	۰	۰	۰	۰	۰	۰	۰	*	۰	۰	۰	۰	۰	۰	۰	*	*	*	۴
۴۰۰	۰	۰	*	*	۰	۰	۰	۰	۰	۰	۰	۰	۰	*	۰	۰	۰	۰	۰	۰	۰	*	*	*	۵
۶۰۰	۰	۰	*	*	۰	۰	۰	۰	۰	۰	۰	۰	۰	*	۰	۰	۰	۰	۰	۰	۰	*	*	*	۶
۵۰۰	۰	۰	*	*	۰	۰	۰	۰	۰	۰	۰	۰	۰	*	۰	۰	۰	۰	۰	۰	۰	*	*	*	۷
۲۰۰	۰	۰	*	*	۰	۰	۰	۰	۰	۰	۰	۰	۰	*	۰	۰	۰	۰	۰	۰	۰	*	*	*	۸
۱۵	۰	۰	*	*	۰	۰	۰	۰	۰	۰	۰	۰	۰	*	۰	۰	۰	۰	۰	۰	۰	*	*	*	۹

شماره ردیف آبادی	آبادی	نوع راه آبادی (کیلومتر)	تعداد خانوار	کل جمعیت	جمعیت عرسال بیشتر	جمعیت باسواد	جمعیت شامل	فصلیت کث درزی									
								۱۰	۱۱	۱۲	۱۳	۱۴	۱۵	۱۶			
۱۰	تازه آباد خاچکین	۰۰۸۸۰۶	۱	۱۵۵	۸۰۸	۴۱۶	۲۱۵	*	*	*	*	*	*	*	*		
۱۱	تازه آباد صدر	۰۰۸۸۰۷	۲	۱۶	۱۱۲	۵۰	۴۰	*	*	*	*	*	*	*	*		
۱۲	تنبل محله	۰۰۸۸۰۸	۱	۱۸۶	۹۷۶	۴۸۶	۲۵۲	*	*	*	*	*	*	*	*		
۱۳	توکسر شیجان	۰۰۸۸۰۹	۳	۶۹	۳۲۶	۱۸۷	۸۰	*	*	*	*	*	*	*	*		
۱۴	تیمیه	۰۰۸۸۱۰	۲	۳۶۳	۱۷۲۵	۱۴۵۲	۹۷۵	*	*	*	*	*	*	*	*		
۱۵	چقرو دیلا	۰۰۸۸۱۲	۱	۶۵	۳۴۶	۱۶۱	۱۳۰	*	*	*	*	*	*	*	*		
۱۶	چقرو دیشمین	۰۰۸۸۱۳	۱	۱۰۸	۵۵۶	۳۵۴	۲۲۷	*	*	*	*	*	*	*	*		
۱۷	چیر سر بیلر خله	۰۰۸۸۱۴	۳	۱۵۹	۳۲۷	۲۸۵	۲۳۱	*	*	*	*	*	*	*	*		
۱۸	چیر سر چوکام و...	۰۰۸۸۱۵	۲	۴۳۳	۱۷۵۱	۱۴۷۴	۹۱۸	*	*	*	*	*	*	*	*		
۱۹	چاپار خله	۰۰۸۸۱۶	۱	۱۳۴	۶۶۵	۵۶۸	۲۰۳	*	*	*	*	*	*	*	*		
۲۰	چهر بر	۰۰۸۸۱۷	۱	۱۴۹	۶۷۸	۶۱۹	۲۸۱	*	*	*	*	*	*	*	*		
۲۱	حصن رود	۰۰۸۸۱۸	۱	۲۰۰	۶۶۶	۵۴۱	۲۸۹	*	*	*	*	*	*	*	*		
۲۲	خاچکین	۰۰۸۸۱۹	۱	۴۶۴	۲۱۶۶	۱۷۵۲	۱۱۸۳	*	*	*	*	*	*	*	*		
۲۳	دافچاه	۰۰۸۸۲۰	۱	۴۲۹	۲۱۴۸	۱۸۲۷	۱۱۵۶	*	*	*	*	*	*	*	*		
۲۴	دهنه سر شیجان	۰۰۸۸۲۱	۲	۲۲۳	۱۱۲۹	۹۶۷	۶۰۶	*	*	*	*	*	*	*	*		
۲۵	رامته کنار	۰۰۸۸۲۲	۲	۲۵۳	۱۲۱۱	۹۷۱	۲۷۷	*	*	*	*	*	*	*	*		
۲۶	زیر ده	۰۰۸۸۲۳	۱	۱۱۵	۵۲۸	۴۳۵	۲۲۲	*	*	*	*	*	*	*	*		
۲۷	سر خکی	۰۰۸۸۲۴	۲	۱۶۱	۶۷۲	۳۳۵	۲۸۹	*	*	*	*	*	*	*	*		
۲۸	شیجان	۰۰۸۸۲۵	۲	۳۱۸	۱۶۲۲	۱۳۶۹	۴۴۹	*	*	*	*	*	*	*	*		
۲۹	غلامر ضاباغ	۰۰۸۸۱۱	۲	۴۱	۱۸۳	۱۶۲	۷۵	*	*	*	*	*	*	*	*		
۳۰	غلتاتو	۰۰۸۸۲۶	۲	۱۶۲	۸۴۷	۶۹۲	۳۶۰	*	*	*	*	*	*	*	*		
۳۱	فر فکی چوکام	۰۰۸۸۲۷	۳	۳۲۵	۱۶۴۳	۱۳۶۸	۴۵۶	*	*	*	*	*	*	*	*		
۳۲	دشتکده	۰۰۸۸۲۸	۱	۳۲۶	۱۶۴۰	۱۳۶۵	۸۷۰	*	*	*	*	*	*	*	*		
۳۳	کته سر	۰۰۸۸۲۹	۱	۲۱۲	۳۰۲۴	۲۶۹	۳۵۴	*	*	*	*	*	*	*	*		
۳۴	کلاچاه	۰۰۸۸۳۰	۱	۵۶۲	۲۵۷۲	۲۰۹۸	۱۳۱۱	*	*	*	*	*	*	*	*		
۳۵	کوی شاه	۰۰۸۸۳۱	۲	۲۰۵	۱۰۵۷	۸۸۱	۵۸۷	*	*	*	*	*	*	*	*		
۳۶	کلن	۰۰۸۸۳۲	۱	۲۱۹	۱۰۷۰	۶۷۵	۱۵۷	*	*	*	*	*	*	*	*		
۳۷	گور ایچیر	۰۰۸۸۳۳	۱	۲۶۲	۱۸۰۹	۱۶۶۳	۶۳۲	*	*	*	*	*	*	*	*		
۳۸	گله کام	۰۰۸۸۳۴	۳	۱۷۲	۱۸۹۸	۱۵۷۲	۱۰۵۹	*	*	*	*	*	*	*	*		
۳۹	لاته	۰۰۸۸۳۵	۱	۲۰۳	۹۸۴	۸۱۶	۳۳۴	*	*	*	*	*	*	*	*		
۴۰	مر ز دشت	۰۰۸۸۳۶	۲	۲۹۱	۱۴۹۲	۱۱۷۸	۵۷۴	*	*	*	*	*	*	*	*		
۴۱	مشک پشته	۰۰۸۸۳۷	۲	۶۱	۲۲۵	۱۷۸	۱۳۲	*	*	*	*	*	*	*	*		
۴۲	میان محله	۰۰۸۸۳۸	۲	۱۴۷	۶۷۵	۶۵۹	۱۶۲	*	*	*	*	*	*	*	*		
۴۳	میاندکل	۰۰۸۸۳۹	۱	۵۷	۲۶۰	۲۱۶	۷۷	*	*	*	*	*	*	*	*		
	بخش کوچصفهان			۱۰۹۱۲	۵۳۵۶۰	۴۵۰۵۲	۱۸۸۶۱	۵۲	۳۱	۵۲	۵۱	۲۱	۵				
	دهستان کوچصفهان			۱۰۹۱۲	۵۳۵۶۰	۴۵۰۵۲	۱۸۸۶۱	۵۲	۳۱	۵۲	۵۱	۲۱	۵				
۱	ایر ایچیر	۰۰۸۸۹۰	۱	۲۱۱	۹۸۹	۸۱۲	۴۶۰	*	*	*	*	*	*	*	*		
۲	ایچیروز ایچ	۰۰۸۸۹۱	۲	۱۷۶	۹۳۱	۷۷۲	۵۰۸	*	*	*	*	*	*	*	*		
۳	احمد سر	۰۰۸۸۹۲	۲	۴۶	۳۸	۲۷	۱۴	*	*	*	*	*	*	*	*		
۴	ایغلیکی	۰۰۸۸۹۳	۲	۴۰	۲۰۶	۱۷۴	۱۱۸	*	*	*	*	*	*	*	*		
۵	ایمن آباد	۰۰۸۸۹۴	۳	۱۷۵	۸۵۸	۶۹۴	۲۵۷	*	*	*	*	*	*	*	*		
۶	بیلا محله چوکام	۰۰۸۸۹۵	۳	۴۳	۴۵۶	۳۹۵	۱۶۷	*	*	*	*	*	*	*	*		
۷	بیرکاده پابیر	۰۰۸۸۹۶	۲	۲۶۳	۱۴۵۶	۱۲۲۴	۳۲۲	*	*	*	*	*	*	*	*		

گذرگاه راه آبادی: جاده سفلی ۱، جاده شوشه ۲، جاده خاکی ۳، مارود ۴، سایر (ایچیر و مارود آیین) جاده آبی ۵، ناسخ

تعداد گاو گوساله	تعداد گوسفند بزرگ	تغییرگاه شین آلات کش آری	فروشگاه تعاونی	دسترسی به وسیله نقلیه عمومی آری	تلفن	دسترسی به روزنامه و مجله آری	صدوق پست	بیمار و ماما می رود سالی	دانشگاه تکمیلین دانشکده	پزشک	خانه بهداشت	مرکز بهداشتی درمانی	حمام	آموزش تخصصی برق آری	مدرسه راهنمایی	دبستان	برق	آب لوله کشی	پایگاه خدمات بیج	مرکز خدمات درمانی	دتر بهداشت سازمان	شورای اسلامی روستایی	امکن مذکی سلمانان	بنج مذکی سلمانان	شماره وریف آری
۴۲	۴۱	۴۰	۳۹	۳۸	۳۷	۳۶	۳۵	۳۴	۳۳	۳۲	۳۱	۳۰	۲۹	۲۸	۲۷	۲۶	۲۵	۲۴	۲۳	۲۲	۲۱	۲۰	۱۹	۱۸	۱۷
۴۰۰				*										*			*					*			۱۰
۲۰				*										*			*					*			۱۱
۳۵۰			*	*										*			*					*			۱۲
۱۲۰				*				*						*			*					*			۱۳
۱۰۰۰			*	*				*						*			*					*			۱۴
۲۰۰				*			*							*			*					*			۱۵
۲۰۰				*			*							*			*					*			۱۶
۴۰۰			*	*			*							*			*					*			۱۷
۷۲۲		*	*	*			*							*			*					*			۱۸
۵۰۰		*	*	*			*							*			*					*			۱۹
۲۵۰			*	*			*					*		*			*					*			۲۰
۳۵۰			*	*			*					*		*			*					*			۲۱
۴۵۰		*	*	*			*	*				*		*			*					*			۲۲
۱۳۰۰		*	*	*			*	*		*		*		*			*					*			۲۳
۴۶۵		*	*	*			*	*		*		*		*			*					*			۲۴
۸۰۰		*	*	*			*	*		*		*		*			*					*			۲۵
۶۰		*	*	*			*	*		*		*		*			*					*			۲۶
۳۰۰		*	*	*			*	*		*		*		*			*					*			۲۷
۳۳۲		*	*	*	*		*	*		*		*		*	*		*					*			۲۸
۱۲۰		*	*	*			*	*		*		*		*			*					*			۲۹
		*	*	*			*	*		*		*		*			*					*			۳۰
۱۰۰۰		*	*	*			*	*		*		*		*			*					*			۳۱
۱۵۰		*	*	*			*	*		*		*		*			*					*			۳۲
۸۰۰		*	*	*			*	*		*		*		*			*					*			۳۳
۱۵۰		*	*	*		*	*	*		*		*		*			*			*		*			۳۴
۶۰		*	*	*		*	*	*		*		*		*			*					*			۳۵
۱۵۰		*	*	*		*	*	*		*		*		*			*					*			۳۶
۲۰۰		*	*	*		*	*	*		*		*		*			*					*			۳۷
۴۰۰		*	*	*		*	*	*		*		*		*			*		*		*				۳۸
۲۰۰		*	*	*	*		*	*		*		*		*			*		*		*				۳۹
۱۲۰۰		*	*	*		*	*	*		*		*		*			*		*		*				۴۰
۱۲۰		*	*	*		*	*	*		*		*		*			*		*		*				۴۱
۵۰۰		*	*	*		*	*	*		*		*		*			*		*		*				۴۲
۱۰۰		*	*	*		*	*	*		*		*		*			*		*		*				۴۳
۳۶۰۷۲		۱۰	۱۲	۶۳	۶	۲	۱۷	۱۰	۵	۱۰	۱۲	۴	۳۴	۱۰	۱۷	۴۰	۲۷	۱۲	۸	۲	۰	۶۲	۲۷	۲۷	۱
۳۸۰۲۶		۱۰	۱۲	۶۳	۶	۲	۱۷	۱۰	۵	۱۰	۱۲	۴	۳۴	۱۰	۱۷	۴۰	۲۷	۱۲	۸	۲	۰	۶۲	۲۷	۲۷	۲
۲۸۶				*	*		*	*		*		*		*			*					*			۳
۸۰۰			*	*			*	*		*		*		*			*					*			۴
۲۰				*			*	*		*		*		*			*					*			۵
۱۴۵				*			*	*		*		*		*			*					*			۶
۵۰۰				*			*	*		*		*		*			*					*			۷
۱۴۰				*			*	*		*		*		*			*					*			۸
۵۰۰				*			*	*		*		*		*			*					*			۹

شماره ردیف آبادی	آبادی	کد آبادی	نوع راه آبادی (کیلومتر)	تعداد خانوار	کل جمعیت	جمعیت عورتان بیشتر	جمعیت باسواد	جمعیت شامل	فعالیت کشاورزی						
									۱۰ زراعت	۱۱ باغداری	۱۲ دامداری دامپروری	۱۳ پرورش طیور	۱۴ پرورش کرم ابریشم	۱۵ پرورش زنبور عسل	۱۶ پرورش ماهی
۸	بله سبزه	۰۰۸۸۹۲	۱	۲۰۹	۱۴۸۱	۱۲۲۴	۸۱۶	۲۵۵	*	*	*	*	*	*	*
۹	پشه	۰۰۸۸۹۸	۲	۱۹۶	۱۲۸	۸۱۷	۴۶۶	۲۹۴	*	*	*	*	*	*	*
۱۰	بیربستان ولیمان	۰۰۸۸۹۶	۱	۵۶۶	۲۵۵۲	۲۰۴۸	۱۴۶۸	۵۹۵	*	*	*	*	*	*	*
۱۱	بیر موهی	۰۰۸۹۰۰	۲	۱۲۴	۵۳۴	۴۹۲	۳۲۹	۲۰۲	*	*	*	*	*	*	*
۱۲	چانکیر	۰۰۸۹۰۱	۲	۷۹	۲۷۶	۲۰۹	۲۰۰	۱۲۹	*	*	*	*	*	*	*
۱۳	جعفر آباد	۰۰۸۹۰۲	۱	۱۹۵	۹۵۲	۷۵۸	۴۹۰	۲۰۷	*	*	*	*	*	*	*
۱۴	چور بیچار کل	۰۰۸۹۰۲	۲	۳۴	۴۳۵	۳۵۴	۲۰۶	۱۵۸	*	*	*	*	*	*	*
۱۵	چیر سر	۰۰۸۹۰۴	۲	۱۷۸	۹۸۹	۸۳۰	۵۳۳	۲۸۸	*	*	*	*	*	*	*
۱۶	چلک	۰۰۸۹۰۵	۲	۹۶	۸۸۴	۶۰۴	۳۷۲	۱۵۱	*	*	*	*	*	*	*
۱۷	چولاب	۰۰۸۹۰۶	۱	۲۰۹	۷۷۷	۸۷۸	۴۸۴	۴۵۸	*	*	*	*	*	*	*
۱۸	حسن آباد	۰۰۸۹۰۷	۲	۵۴	۲۶۲	۲۱۴	۱۴۱	۹۱	*	*	*	*	*	*	*
۱۹	دختر او	۰۰۸۹۰۸	۱	۲۸۵	۱۲۵۶	۱۱۲۸	۶۴۷	۳۷۸	*	*	*	*	*	*	*
۲۰	دخت مسجد	۰۰۸۹۰۹	۲	۲۵۵	۱۱۸۴	۱۰۲۸	۶۱۸	۳۸۴	*	*	*	*	*	*	*
۲۱	دختراروندان	۰۰۸۹۱۰	۱	۱۵۵	۷۷۶	۶۳۵	۳۹۲	۲۱۰	*	*	*	*	*	*	*
۲۲	دخانچاه	۰۰۸۹۱۱	۱	۲۱۰	۱۵۱۰	۱۲۰۰	۶۲۲	۳۵۲	*	*	*	*	*	*	*
۲۳	رشت آباد	۰۰۸۹۱۲	۱	۱۴۳	۶۹۸۱	۸۶۱۸	۶۸۹	۵۷۵	*	*	*	*	*	*	*
۲۴	رودبیارکی	۰۰۸۹۱۳	۳	۲۰۴	۳۶۲۱	۳۵۸۱	۲۰۳	۱۰۳	*	*	*	*	*	*	*
۲۵	رودکل	۰۰۸۹۱۴	۳	۱۰۵	۲۵۲	۲۲۳	۱۲۰	۱۵۶	*	*	*	*	*	*	*
۲۶	سده	۰۰۸۹۱۵	۱	۴۱۸	۷۳۱۲	۶۲۸۱	۳۲۳	۱۴۱	*	*	*	*	*	*	*
۲۷	شکار سر	۰۰۸۹۱۶	۲	۱۱۲	۶۳۱	۵۱۹	۳۱۷	۱۷۱	*	*	*	*	*	*	*
۲۸	شیر ایله	۰۰۸۹۱۷	۲	۲۳۸	۱۲۳۱	۱۰۵۸	۵۷۷	۳۵۳	*	*	*	*	*	*	*
۲۹	ظار سر	۰۰۸۹۱۸	۲	۲۴۹	۱۶۵۱	۱۴۳۱	۸۹۷	۷۵۲	*	*	*	*	*	*	*
۳۰	علی سر	۰۰۸۹۱۹	۲	۳۴	۱۸۲	۱۵۵	۹۲	۵۱	*	*	*	*	*	*	*
۳۱	علی توده	۰۰۸۹۲۰	۲	۱۵۷	۶۶۶	۵۸۴	۳۰۰	۲۲۴	*	*	*	*	*	*	*
۳۲	فرشم	۰۰۸۹۲۱	۲	۱۶۰	۸۴۳	۶۲۷	۳۰۴	۲۲۵	*	*	*	*	*	*	*
۳۳	فشم	۰۰۸۹۲۲	۲	۲۶۷	۱۶۳۴	۱۲۹۷	۶۲۲	۳۰۱	*	*	*	*	*	*	*
۳۴	فشکجه	۰۰۸۹۲۳	۲	۹۹	۶۸۶	۸۹۳	۲۲۰	۱۲۰	*	*	*	*	*	*	*
۳۵	کالمرز	۰۰۸۹۲۴	۲	۸۹	۴۶۹	۳۷۷	۲۲۶	۱۳۷	*	*	*	*	*	*	*
۳۶	کندکل شکار سر	۰۰۸۹۲۵	۲	۱۲	۶۵	۵۵	۲۸	۱۶	*	*	*	*	*	*	*
۳۷	کندکلاهیجان	۰۰۸۹۲۶	۲	۲۲۲	۱۰۹۲	۹۱۲	۵۲۶	۳۸۴	*	*	*	*	*	*	*
۳۸	کدور	۰۰۸۹۲۷	۱	۲۸۴	۱۲۷۶	۱۱۵۸	۶۵۰	۳۴۹	*	*	*	*	*	*	*
۳۹	کریامده	۰۰۸۹۲۸	۱	۲۵۶	۱۶۵۸	۱۴۰۷	۸۵۹	۵۰۰	*	*	*	*	*	*	*
۴۰	کنار سر بزرگه	۰۰۸۹۲۹	۲	۲۸۹	۱۹۳۰	۱۸۶۱	۱۰۲۷	۸۸۶	*	*	*	*	*	*	*
۴۱	کراکو	۰۰۸۹۳۰	۱	۱۰۵	۵۱۹	۴۵۰	۲۵۱	۱۶۳	*	*	*	*	*	*	*
۴۲	گور ایسر	۰۰۸۹۳۱	۲	۲۰۸	۱۱۲۰	۹۳۵	۵۹۸	۳۱۵	*	*	*	*	*	*	*
۴۳	گیلو ادشتان	۰۰۸۹۳۲	۲	۲۵۵	۱۶۵۱	۱۲۰۵	۷۲۰	۳۰۱	*	*	*	*	*	*	*
۴۴	لاله دشت	۰۰۸۹۳۳	۲	۱۷۲	۸۲۲	۶۰۲	۴۰۴	۲۷۷	*	*	*	*	*	*	*
۴۵	مافکت هر انچی	۰۰۸۹۳۴	۲	۳۰۵	۱۵۰۲	۱۲۵۱	۷۲۰	۳۷۱	*	*	*	*	*	*	*
۴۶	مافکت سپه داری	۰۰۸۹۳۵	۲	۱۲۵	۵۶۷	۴۶۲	۳۲۹	۲۰۱	*	*	*	*	*	*	*
۴۷	مامودان	۰۰۸۹۳۶	۲	۱۳۱	۶۶۰	۵۸۲	۳۱۶	۳۸۹	*	*	*	*	*	*	*
۴۸	میبارک آباد	۰۰۸۹۳۷	۲	۱۰۹	۵۹۳	۴۸۷	۲۷۹	۲۴۰	*	*	*	*	*	*	*
۴۹	مژده	۰۰۸۹۳۸	۲	۲۲۱	۱۶۸۶	۱۴۰۶	۸۴۶	۳۶۹	*	*	*	*	*	*	*
۵۰	نواطلخه	۰۰۸۹۳۹	۲	۱۰۵	۴۹۳	۴۲۰	۲۴۲	۱۶۱	*	*	*	*	*	*	*
۵۱	نویده	۰۰۸۹۴۰	۱	۲۲۶	۱۰۴۷	۸۸۸	۴۹۹	۲۵۵	*	*	*	*	*	*	*
۵۲	هندو اشهردر	۰۰۸۹۴۱	۲	۱۲۱	۶۷۱	۵۵۴	۳۴۵	۲۵۱	*	*	*	*	*	*	*

کد نوع راه آبادی: ۱ جاده اصلی، ۲ جاده فرعی، ۳ جاده خاکی، ۴ ماره، ۵ سایر (ایستگاه راه آهن، بارگاه آبی)، ۶ نامشخص

تعداد گاو و گوساله	۴۲	۱۵۰	۶۰۰	۶۰	۱۲۰۰	۶۰	۴۵۰	۱۱۰	۳۰۰	۲۰۰	۹۲۲	۲۴	۸۰۰	۸۰۰	۶۰۰	۱۴۰	۸۰۰	۲۰۰۰	۱۰۰	۱۲۰۰	۶۵۰	۷۵۰	۶۰۰	۶۰	۲۰۰	۳۰۰	۱۰۰۰	۱۰۰۰	۴۰۰	۲۰	۱۰۰۰	۱۰۰۰	۶۰۰	۱۲۰۰	۲۰۰	۳۹۰	۲۴۰	۳۷۰	۲۰۰	۵۰۰	۱۰۰		
تعداد گوسفند و بز	۴۱																																										
تعمیرگاه ماشین آلات شادری	۴۰	*	*	*	*	*	*	*	*	*	*	*	*	*	*	*	*	*	*	*	*	*	*	*	*	*	*	*	*	*	*	*	*	*	*	*	*	*	*	*	*	*	*
فروشگاه تعاونی	۳۹	*	*	*	*	*	*	*	*	*	*	*	*	*	*	*	*	*	*	*	*	*	*	*	*	*	*	*	*	*	*	*	*	*	*	*	*	*	*	*	*	*	*
دستری به وسیله تعمیراتی آرایه	۳۸	*	*	*	*	*	*	*	*	*	*	*	*	*	*	*	*	*	*	*	*	*	*	*	*	*	*	*	*	*	*	*	*	*	*	*	*	*	*	*	*	*	*
تلفن	۳۷	*	*	*	*	*	*	*	*	*	*	*	*	*	*	*	*	*	*	*	*	*	*	*	*	*	*	*	*	*	*	*	*	*	*	*	*	*	*	*	*	*	*
دستری به روزنامه و مجله و آرایه	۳۶	*	*	*	*	*	*	*	*	*	*	*	*	*	*	*	*	*	*	*	*	*	*	*	*	*	*	*	*	*	*	*	*	*	*	*	*	*	*	*	*	*	*
صدوق پست	۳۵	*	*	*	*	*	*	*	*	*	*	*	*	*	*	*	*	*	*	*	*	*	*	*	*	*	*	*	*	*	*	*	*	*	*	*	*	*	*	*	*	*	*
بیمار و مامای دروسالی	۳۴	*	*	*	*	*	*	*	*	*	*	*	*	*	*	*	*	*	*	*	*	*	*	*	*	*	*	*	*	*	*	*	*	*	*	*	*	*	*	*	*	*	*
دانشگاه تحقیقات و آموزش	۳۳	*	*	*	*	*	*	*	*	*	*	*	*	*	*	*	*	*	*	*	*	*	*	*	*	*	*	*	*	*	*	*	*	*	*	*	*	*	*	*	*	*	*
پرورش	۳۲	*	*	*	*	*	*	*	*	*	*	*	*	*	*	*	*	*	*	*	*	*	*	*	*	*	*	*	*	*	*	*	*	*	*	*	*	*	*	*	*	*	*
خانه بهداشت	۳۱	*	*	*	*	*	*	*	*	*	*	*	*	*	*	*	*	*	*	*	*	*	*	*	*	*	*	*	*	*	*	*	*	*	*	*	*	*	*	*	*	*	*
مرکز بهداشتی درمانی	۳۰	*	*	*	*	*	*	*	*	*	*	*	*	*	*	*	*	*	*	*	*	*	*	*	*	*	*	*	*	*	*	*	*	*	*	*	*	*	*	*	*	*	*
حمام	۲۹	*	*	*	*	*	*	*	*	*	*	*	*	*	*	*	*	*	*	*	*	*	*	*	*	*	*	*	*	*	*	*	*	*	*	*	*	*	*	*	*	*	*
آموزش و تفریح و تفریح	۲۸	*	*	*	*	*	*	*	*	*	*	*	*	*	*	*	*	*	*	*	*	*	*	*	*	*	*	*	*	*	*	*	*	*	*	*	*	*	*	*	*	*	*
مدرسه راهنمایی	۲۷	*	*	*	*	*	*	*	*	*	*	*	*	*	*	*	*	*	*	*	*	*	*	*	*	*	*	*	*	*	*	*	*	*	*	*	*	*	*	*	*	*	*
دبستان	۲۶	*	*	*	*	*	*	*	*	*	*	*	*	*	*	*	*	*	*	*	*	*	*	*	*	*	*	*	*	*	*	*	*	*	*	*	*	*	*	*	*	*	*
برق	۲۵	*	*	*	*	*	*	*	*	*	*	*	*	*	*	*	*	*	*	*	*	*	*	*	*	*	*	*	*	*	*	*	*	*	*	*	*	*	*	*	*	*	*
آب ولولگی	۲۴	*	*	*	*	*	*	*	*	*	*	*	*	*	*	*	*	*	*	*	*	*	*	*	*	*	*	*	*	*	*	*	*	*	*	*	*	*	*	*	*	*	*
پایگاه خدمات بیج	۲۳	*	*	*	*	*	*	*	*	*	*	*	*	*	*	*	*	*	*	*	*	*	*	*	*	*	*	*	*	*	*	*	*	*	*	*	*	*	*	*	*	*	*
مرکز خدمات دروسالی	۲۲	*	*	*	*	*	*	*	*	*	*	*	*	*	*	*	*	*	*	*	*	*	*	*	*	*	*	*	*	*	*	*	*	*	*	*	*	*	*	*	*	*	
دفتر خدمات زندگی	۲۱	*	*	*	*	*	*	*	*	*	*	*	*	*	*	*	*	*	*	*	*	*	*	*	*	*	*	*	*	*	*	*	*	*	*	*	*	*	*	*	*	*	
شورای اسلامی دروسالی	۲۰	*	*	*	*	*	*	*	*	*	*	*	*	*	*	*	*	*	*	*	*	*	*	*	*	*	*	*	*	*	*	*	*	*	*	*	*	*	*	*	*	*	*
امکن مذهبی سلمان	۱۹	*	*	*	*	*	*	*	*	*	*	*	*	*	*	*	*	*	*	*	*	*	*	*	*	*	*	*	*	*	*	*	*	*	*	*	*	*	*	*	*	*	
مبلغ مذهبی سلمان	۱۸	*	*	*	*	*	*	*	*	*	*	*	*	*	*	*	*	*	*	*	*	*	*	*	*	*	*	*	*	*	*	*	*	*	*	*	*	*	*	*	*	*	
نمونه دریافت آرایه	۱۷	*	*	*	*	*	*	*	*	*	*	*	*	*	*	*	*	*	*	*	*	*	*	*	*	*	*	*	*	*	*	*	*	*	*	*	*	*	*	*	*	*	

گماشته مرکز آمار ایران
 شماره ۹۲۳۸

شماره ردیف آبادی	آبادی	کد آبادی	نوع راه آبادی (کد)	تعداد خانوار	کل جمعیت	جمعیت عساکر بیشتر	جمعیت باسواد	جمعیت شغل	فعالیت کشاورزی						
									زراعت	باغداری	دامداری دامپروری	پرورش طیور	پرورش گاو ابریشم	پرورش بز و گوسفند	پرورش ماهی
۱	۲	۳	۴	۵	۶	۷	۸	۹	۱۰	۱۱	۱۲	۱۳	۱۴	۱۵	۱۶
	بخش لغت شفاک			۶۴۸۲	۲۰۷۰۱	۲۵۸۲۷	۱۶۱۵۲	۱۲۲۸۰	۴۶	*	*	*	*	*	*
	دهستان لغت شفاک			۶۴۸۲	۲۰۷۰۱	۲۵۸۲۷	۱۶۱۵۲	۱۲۲۸۰	۴۶	*	*	*	*	*	*
۱	اژدها بلوچ	۰۰۸۶۹۹	۳	۸۵	۲۷۵	۳۲۵	۱۹۱	۱۶۹	*	*	*	*	*	*	*
۲	اسطوخودوس	۰۰۹۰۰۰	۱	۱۸۲	۸۲۸	۷۲۸	۴۶۸	۳۷۲	*	*	*	*	*	*	*
۳	امیرکمان	۰۰۹۰۰۱	۲	۸۲	۲۷۰	۳۱۲	۱۷۱	۱۶۲	*	*	*	*	*	*	*
۴	امین آباد	۰۰۹۰۰۲	۱	۱۰۲	۵۳۴	۴۳۶	۲۷۴	۱۸۹	*	*	*	*	*	*	*
۵	بالا محله کشفه	۰۰۹۰۰۳	۱	۴۴۰	۲۰۲۴	۱۶۶۶	۱۱۷۵	۷۷۵	*	*	*	*	*	*	*
۶	بلکده	۰۰۹۰۰۴	۲	۶۶	۳۶۴	۲۱۹	۱۰۹	۱۱۴	*	*	*	*	*	*	*
۷	بچه بیچتر کشفه	۰۰۹۰۰۵	۳	۱۱۲	۵۴۴	۴۷۰	۳۰۰	۲۱۵	*	*	*	*	*	*	*
۸	بیچاه	۰۰۹۰۰۶	۱	۴۸	۲۳۰	۱۹۸	۱۱۹	۸۷	*	*	*	*	*	*	*
۹	تازه آباد	۰۰۹۰۰۷	۲	۷۲	۳۱۷	۲۷۲	۱۶۶	۱۴۷	*	*	*	*	*	*	*
۱۰	توجه المان	۰۰۹۰۰۸	۳	۱۲۸	۵۷۹	۴۷۶	۲۶۲	۲۲۸	*	*	*	*	*	*	*
۱۱	جلیدان	۰۰۹۰۰۹	۲	۲۸۰	۱۲۹۶	۱۱۳۲	۶۲۱	۵۲۱	*	*	*	*	*	*	*
۱۲	جور پشت	۰۰۹۰۱۰	۲	۱۰۳	۵۰۸	۴۴۲	۲۸۱	۲۰۲	*	*	*	*	*	*	*
۱۳	جور بیاب	۰۰۹۰۱۱	۲	۲۷۴	۱۲۱۲	۱۰۷۲	۶۰۱	۵۱۷	*	*	*	*	*	*	*
۱۴	جیر هنده	۰۰۹۰۱۲	۲	۱۷۲	۸۶۰	۷۳۰	۵۰۱	۳۲۵	*	*	*	*	*	*	*
۱۵	چانر چاه	۰۰۹۰۱۳	۴	۱۲۸	۶۶۱	۵۷۱	۳۶۶	۳۱۹	*	*	*	*	*	*	*
۱۶	چالکش لات	۰۰۹۰۱۵	۲	۱۱۶	۵۹۲	۴۸۰	۲۷۲	۲۲۷	*	*	*	*	*	*	*
۱۷	چپک سفید محله	۰۰۹۰۱۶	۲	۸۲	۴۰۶	۳۵۱	۱۹۲	۱۶۶	*	*	*	*	*	*	*
۱۸	چپک نظامی محله	۰۰۹۰۱۷	۲	۱۵۰	۶۶۴	۵۸۹	۳۲۶	۲۴۴	*	*	*	*	*	*	*
۱۹	چایکد ان	۰۰۹۰۱۸	۲	۱۳۰	۵۶۵	۴۹۰	۲۷۸	۲۴۷	*	*	*	*	*	*	*
۲۰	چونچشان	۰۰۹۰۱۹	۱	۳۴۵	۱۲۱۰	۹۸۸	۶۴۱	۴۵۹	*	*	*	*	*	*	*
۲۱	خالکی	۰۰۹۰۲۰	۲	۵۴	۲۶۰	۲۲۱	۱۲۷	۹۶	*	*	*	*	*	*	*
۲۲	خفک اسطوخ	۰۰۹۰۲۱	۱	۲۲۲	۱۰۷۶	۸۹۰	۵۹۴	۴۱۴	*	*	*	*	*	*	*
۲۳	خفکرود	۰۰۹۰۲۲	۲	۷۱	۳۶۹	۳۲۱	۱۶۲	۱۰۹	*	*	*	*	*	*	*
۲۴	دوباج	۰۰۹۰۲۳	۳	۳۴	۱۶۴	۱۶۱	۸۹	۱۱۲	*	*	*	*	*	*	*
۲۵	ده سر	۰۰۹۰۲۴	۲	۸۰	۳۶۲	۳۱۰	۲۱۶	۱۶۳	*	*	*	*	*	*	*
۲۶	ده سردر	۰۰۹۰۲۵	۲	۴۸	۲۳۵	۱۹۵	۱۰۳	۱۲۰	*	*	*	*	*	*	*
۲۷	زنده	۰۰۹۰۲۶	۲	۱۲۶	۶۰۷	۵۰۰	۲۹۲	۱۹۳	*	*	*	*	*	*	*
۲۸	سالمستان	۰۰۹۰۲۷	۲	۶۱	۲۵۴	۲۰۱	۱۲۹	۹۳	*	*	*	*	*	*	*
۲۹	شهر میرا	۰۰۹۰۲۸	۲	۷۱	۳۴۷	۲۰۶	۱۰۱	۱۵۴	*	*	*	*	*	*	*
۳۰	غیخان کشفه	۰۰۹۰۲۹	۱	۱۵۶	۶۲۹	۶۲۶	۴۱۵	۳۲۹	*	*	*	*	*	*	*
۳۱	علی آباد	۰۰۹۰۳۰	۱	۲۰۸	۷۸۷	۶۲۷	۳۱۲	۲۱۷	*	*	*	*	*	*	*
۳۲	علی بیاب	۰۰۹۰۳۱	۱	۱۸۲	۸۱۷	۳۰۴	۱۴۴	۱۹۳	*	*	*	*	*	*	*
۳۳	فخر آباد	۰۰۹۰۳۲	۲	۲۴۳	۱۱۸۸	۱۷۱	۵۹۰	۵۲۹	*	*	*	*	*	*	*
۳۴	گردخیل و لم	۰۰۹۰۳۳	۲	۱۰۴	۴۷۶	۳۹۷	۲۵۸	۱۹۱	*	*	*	*	*	*	*
۳۵	کشور سر اریاب	۰۰۹۰۳۴	۲	۵۵	۳۱۰	۲۷۱	۱۷۷	۱۶۶	*	*	*	*	*	*	*
۳۶	لیچاه	۰۰۹۰۳۵	۲	۳۳۹	۱۴۰۸	۱۱۵۷	۷۳۳	۶۱۴	*	*	*	*	*	*	*
۳۷	لیچو چاه	۰۰۹۰۳۶	۲	۱۶۸	۸۲۳	۶۸۴	۴۷۹	۳۴۸	*	*	*	*	*	*	*
۳۸	لاشه	۰۰۹۰۳۷	۲	۳۵۴	۷۵۰	۶۰۹	۳۸۵	۲۶۱	*	*	*	*	*	*	*
۳۹	لاله کشفه	۰۰۹۰۳۸	۱	۹۲	۴۱۹	۳۵۵	۲۲۹	۱۶۲	*	*	*	*	*	*	*
۴۰	محمین آباد پاشین	۰۰۹۰۳۹	۲	۱۰۳	۵۱۲	۴۱۶	۲۲۹	۱۴۳	*	*	*	*	*	*	*
۴۱	ملکده	۰۰۹۰۴۰	۲	۴۷	۲۷۹	۲۳۹	۱۴۷	۱۴۱	*	*	*	*	*	*	*

کد نوع راه آبادی: ۱. جاده اسفالت، ۲. جاده شوسه، ۳. جاده خاکی، ۴. مارود، ۵. سایر (اینگاه راه آهن، جاده آبی، ۵۱. نا مشخص ۶

تعداد گاو و گوساله	تعداد گوسفند و بز	تیمارگاه ماشین آلات کشاورزی	فروشگاه تعاونی	دسترسی به وسایل نقلیه عمومی رایج	تلفن	دسترسی به روزنامه و مجله رایج	صندوق پست	بیمار و دامی در دسترس	دانشگاه کشیک و کیمیا در دسترس	پزشک	خانه بهداشت	مرکز بهداشتی درمانی	حمام	آموزشگاه صنعت مواد غذایی	مدرس در ابتدایی	دبستان	برق	آب لوله کشی	پایگاه خدمات بستری	مرکز خدمات در دسترس	دفتر بهداشت و سلامت	شورای اسلامی در دسترس	اماکن مذهبی مسلمانان	بنای مذهبی مسلمانان	شماره پستی
۴۲	۴۱	۲۰	۲۹	۲۸	۳۷	۳۶	۳۵	۳۴	۳۳	۳۲	۳۱	۳۰	۲۹	۲۸	۲۷	۲۶	۲۵	۲۴	۲۳	۲۲	۲۱	۲۰	۱۹	۱۸	۱۷
۱۱۵۰۵	۱۱۵۰۵	۱	۲۲	۲۵	۱	۲	۱۶	۷	۰	۴	۵	۱	۹	۲۹	۱۱	۴۱	۶۶	۱	۱۰	۱	۰	۱۵	۵۵	۴۱	۱
۵۰	۳۰۰	۰	*	*	*	*	*	*	*	*	*	*	*	*	*	*	*	*	*	*	*	*	*	*	۲
۵۰	۱۰۰۰	۰	*	*	*	*	*	*	*	*	*	*	*	*	*	*	*	*	*	*	*	*	*	*	۳
۱۰۰۰	۱۲۰	۰	*	*	*	*	*	*	*	*	*	*	*	*	*	*	*	*	*	*	*	*	*	*	۴
۲۲۰	۱۵۰	۰	*	*	*	*	*	*	*	*	*	*	*	*	*	*	*	*	*	*	*	*	*	*	۵
۱۵۰	۲۵۰	۰	*	*	*	*	*	*	*	*	*	*	*	*	*	*	*	*	*	*	*	*	*	*	۶
۱۵	۴۰۰	۰	*	*	*	*	*	*	*	*	*	*	*	*	*	*	*	*	*	*	*	*	*	*	۷
۲۵۰	۲۴۰	۰	*	*	*	*	*	*	*	*	*	*	*	*	*	*	*	*	*	*	*	*	*	*	۸
۴۰۰	۵۰۰	۰	*	*	*	*	*	*	*	*	*	*	*	*	*	*	*	*	*	*	*	*	*	*	۹
۴۰۰	۳۰۰	۰	*	*	*	*	*	*	*	*	*	*	*	*	*	*	*	*	*	*	*	*	*	*	۱۰
۱۰۰	۵۰	۰	*	*	*	*	*	*	*	*	*	*	*	*	*	*	*	*	*	*	*	*	*	*	۱۱
۷۵	۴۰۰	۰	*	*	*	*	*	*	*	*	*	*	*	*	*	*	*	*	*	*	*	*	*	*	۱۲
۴۰۰	۴۰۰	۰	*	*	*	*	*	*	*	*	*	*	*	*	*	*	*	*	*	*	*	*	*	*	۱۳
۷۰	۱۰۰	۰	*	*	*	*	*	*	*	*	*	*	*	*	*	*	*	*	*	*	*	*	*	*	۱۴
۱۰۰	۱۲۰	۰	*	*	*	*	*	*	*	*	*	*	*	*	*	*	*	*	*	*	*	*	*	*	۱۵
۱۲۰	۵۰	۰	*	*	*	*	*	*	*	*	*	*	*	*	*	*	*	*	*	*	*	*	*	*	۱۶
۵۰	۲۰۰	۰	*	*	*	*	*	*	*	*	*	*	*	*	*	*	*	*	*	*	*	*	*	*	۱۷
۲۰۰	۵۰	۰	*	*	*	*	*	*	*	*	*	*	*	*	*	*	*	*	*	*	*	*	*	*	۱۸
۲۰۰	۱۸۰	۰	*	*	*	*	*	*	*	*	*	*	*	*	*	*	*	*	*	*	*	*	*	*	۱۹
۹۵	۲۰۰	۰	*	*	*	*	*	*	*	*	*	*	*	*	*	*	*	*	*	*	*	*	*	*	۲۰
۲۰۰	۸۰۰	۰	*	*	*	*	*	*	*	*	*	*	*	*	*	*	*	*	*	*	*	*	*	*	۲۱
۱۰۰	۴۰۰	۰	*	*	*	*	*	*	*	*	*	*	*	*	*	*	*	*	*	*	*	*	*	*	۲۲
۴۰۰	۲۲۰	۰	*	*	*	*	*	*	*	*	*	*	*	*	*	*	*	*	*	*	*	*	*	*	۲۳
۲۲۰	۱۲۰	۰	*	*	*	*	*	*	*	*	*	*	*	*	*	*	*	*	*	*	*	*	*	*	۲۴
۱۲۰	۵۰۰	۰	*	*	*	*	*	*	*	*	*	*	*	*	*	*	*	*	*	*	*	*	*	*	۲۵
۵۰۰	۵۰۰	۰	*	*	*	*	*	*	*	*	*	*	*	*	*	*	*	*	*	*	*	*	*	*	۲۶
۵۰۰	۱۸۰	۰	*	*	*	*	*	*	*	*	*	*	*	*	*	*	*	*	*	*	*	*	*	*	۲۷
۱۸۰	۱۴۰	۰	*	*	*	*	*	*	*	*	*	*	*	*	*	*	*	*	*	*	*	*	*	*	۲۸
۱۴۰	۱۰۰	۰	*	*	*	*	*	*	*	*	*	*	*	*	*	*	*	*	*	*	*	*	*	*	۲۹
۱۰۰		۰	*	*	*	*	*	*	*	*	*	*	*	*	*	*	*	*	*	*	*	*	*	*	۳۰

خصوصیات اجتماعی - اقتصادی آبادیهای دارای سکنه شهرستان رشت

شماره ردیف آبادی	آبادی	نوع راه آبادی (کد)	تعداد خانوار	جمعیت	جمعیت عمال بیشتر	جمعیت باسواد	جمعیت شغل	فعالیت کشاورزی																				
								۱۰ زراعت	۱۱ باغداری	۱۲ دامداری و پروری	۱۳ پرورش طیور	۱۴ پرورش اسب و پرورش	۱۵ پرورش زنبورسل	۱۶ پرورش ماهی														
۴۲	میان محله گفقه	۰۰۹۰۴۱	۱۲۵	۵۲۲	۴۶۰	۲۸۰	۱۹۸	*	*	*	*	*	*	*	*													
۴۳	نور بیچار محله	۰۰۹۰۴۲	۴۰	۲۲۵	۱۸۹	۱۱۸	۸۳	*	*	*	*	*	*	*	*													
۴۴	نور حدان	۰۰۹۰۴۳	۱۶۶	۷۲۴	۶۱۴	۳۷۲	۲۸۵	*	*	*	*	*	*	*	*													
۴۵	نور ده	۰۰۹۰۴۴	۲۵۱	۱۲۷۷	۱۰۹۰	۷۱۶	۶۱۴	*	*	*	*	*	*	*	*													
۴۶	نور رود	۰۰۹۰۴۵	۱۶۸	۸۶۱	۷۱۱	۴۰۳	۳۱۲	*	*	*	*	*	*	*	*													
بخش مرکزی													۳۹۶۷۰	۷۲۴۷۲	۱۱۴۴۳۱	۱۴۰۲۳۲	۲۶۶۴۷											
دهستان حومه													۲۲۰۸۴	۴۱۶۶۰	۶۵۴۸۰	۸۰۷۴۳	۱۵۴۸۰											
۱	اتفکاه	۰۰۹۰۹۷	۲۴۰	۱۲۷۶	۹۹۵	۶۶۱	۳۱۲	*	*	*	*	*	*	*	*													
۲	اج بیقه	۰۰۹۰۹۸	۱۴۹۵	۶۹۵۲	۵۵۰۰	۳۸۴۲	۱۷۵۸	*	*	*	*	*	*	*	*													
۳	احمدگور آب	۰۰۹۰۹۹	۶۲۴	۴۸۴۶	۳۶۸۶	۲۵۳۷	۱۱۷۳	*	*	*	*	*	*	*	*													
۴	المان	۰۰۹۱۰۰	۶۵	۴۲۰	۳۶۲	۲۲۶	۱۸۳	*	*	*	*	*	*	*	*													
۵	ایستگاه بر سر سرتج	۰۰۹۱۰۱	۸	۴۶	۴۴	۲۴	۱۰	*	*	*	*	*	*	*	*													
۶	بالاکویخ	۰۰۹۱۰۲	۲۲	۴۱۶	۳۵۷	۲۱۷	۱۱۸	*	*	*	*	*	*	*	*													
۷	بیج	۰۰۹۱۰۳	۱۲۰	۶۶۵	۵۶۲	۳۲۴	۱۷۶	*	*	*	*	*	*	*	*													
۸	بیچار بیته	۰۰۹۱۰۴	۲۱۱	۱۰۶۰	۹۱۵	۵۴۷	۴۳۷	*	*	*	*	*	*	*	*													
۹	بیچار پهن	۰۰۹۱۰۵	۴۱۵	۲۱۲۶	۱۷۶۵	۱۱۵۱	۷۷۵	*	*	*	*	*	*	*	*													
۱۰	بیچار خاله	۰۰۹۱۰۶	۶۲	۳۸۲	۳۱۰	۱۹۳	۷۷	*	*	*	*	*	*	*	*													
۱۱	بیچار کنار	۰۰۹۱۰۷	۱۹۸	۱۰۹۹	۸۷۴	۵۲۸	۲۸۶	*	*	*	*	*	*	*	*													
۱۲	بیچار کتار	۰۰۹۱۰۸	۳۰۹	۱۷۶۷	۱۴۶۵	۸۵۳	۵۰۹	*	*	*	*	*	*	*	*													
۱۳	بیابین کویخ	۰۰۹۱۰۹	۹۰	۴۵۸	۳۶۱	۲۳۱	۱۲۱	*	*	*	*	*	*	*	*													
۱۴	پشتک	۰۰۹۱۱۰	۳۷۹	۱۷۵۰	۱۳۱۲	۸۵۲	۴۳۹	*	*	*	*	*	*	*	*													
۱۵	پسر بیته	۰۰۹۱۱۱	۲۱۵	۱۲۲	۵۸۲	۳۲۲	۲۵۵	*	*	*	*	*	*	*	*													
۱۶	پسرخان	۰۰۹۱۱۲	۱۵۹	۱۰۳۲	۸۹۸	۵۸۱	۳۲۲	*	*	*	*	*	*	*	*													
۱۷	پشتامسر	۰۰۹۱۱۳	۵۸	۲۸۲	۲۲۸	۱۴۱	۹۰	*	*	*	*	*	*	*	*													
۱۸	پلکوی	۰۰۹۱۱۴	۲۱۱	۱۱۲۷	۹۸۵	۵۷۰	۳۶۹	*	*	*	*	*	*	*	*													
۱۹	پیر نیازان	۰۰۹۱۱۵	۲	۱۸	۱۸	۱۳	۶	*	*	*	*	*	*	*	*													
۲۰	پیر ده	۰۰۹۱۱۶	۶۳	۳۷۵	۳۱۱	۱۹۴	۸۹	*	*	*	*	*	*	*	*													
۲۱	پیر کلاچاه	۰۰۹۱۱۷	۱۴۲	۸۰۱	۶۷۱	۴۱۴	۳۴۱	*	*	*	*	*	*	*	*													
۲۲	پیشهور	۰۰۹۱۱۸	۲۰۶	۱۰۰۴	۸۵۷	۴۹۸	۳۵۲	*	*	*	*	*	*	*	*													
۲۳	پیلده دارین	۰۰۹۱۱۹	۲۵۷	۱۲۸۴	۱۰۴۴	۶۲۹	۳۴۰	*	*	*	*	*	*	*	*													
۲۴	تازه آباد	۰۰۹۱۲۱	۲۰	۱۲۴	۹۶	۴۵	۳۶	*	*	*	*	*	*	*	*													
۲۵	تازه آباد	۰۰۹۱۲۰	۳۲	۱۷۹	۱۵۶	۷۸	۳۸	*	*	*	*	*	*	*	*													
۲۶	توچن پایه بهت	۰۰۹۱۲۲	۲۰	۱۱۱	۹۹	۶۴	۲۵	*	*	*	*	*	*	*	*													
۲۷	چورده	۰۰۹۱۲۳	۱۱	۶۳	۴۹	۲۴	۲۲	*	*	*	*	*	*	*	*													
۲۸	چراغ مکان	۰۰۹۱۲۴	۲۴	۱۲۲	۱۰۹	۹۲	۳۶	*	*	*	*	*	*	*	*													
۲۹	خاچان چهار دانگ	۰۰۹۱۲۵	۹۸	۴۷۵	۴۰۵	۲۵۸	۱۱۳	*	*	*	*	*	*	*	*													
۳۰	خاچان دود انگ	۰۰۹۱۲۶	۴۱	۱۹۱	۱۶۴	۹۱	۵۲	*	*	*	*	*	*	*	*													
۳۱	غشت مسجد	۰۰۹۱۲۷	۲۶۹	۱۴۵۱	۱۱۷۲	۷۴۷	۴۳۳	*	*	*	*	*	*	*	*													
۳۲	خندقه	۰۰۹۱۲۸	۵۱	۲۸۷	۲۲۷	۱۲۶	۷۲	*	*	*	*	*	*	*	*													
۳۳	دافسار	۰۰۹۱۲۹	۸۷	۴۸۵	۴۱۳	۲۳۲	۱۹۱	*	*	*	*	*	*	*	*													
۳۴	دو آب مردخ	۰۰۹۱۳۰	۴۷	۲۶۶	۲۱۸	۱۱۳	۶۹	*	*	*	*	*	*	*	*													
۳۵	دولت آباد	۰۰۹۱۳۱	۱۹۸	۹۹۶	۷۹۹	۵۶۲	۳۲۰	*	*	*	*	*	*	*	*													
۳۶	راسته کنار	۰۰۹۱۳۲	۱۴۲	۷۱۹	۶۰۲	۴۱۲	۱۷۲	*	*	*	*	*	*	*	*													

کد نوع راه آبادی، جاده اسفند ۱، جاده شوش ۲، جاده خاکی ۳، مارو ۴، سایر اینگونه راه آهین باره آبی ۵، ناشخص ۶

تعداد گاو و گوساله	تعداد گوسفند و بز	تعمیرگاه ماشین آلات شادری	فروشگاه تعاونی	دانشکده پدیدتاری	تلفن	دانشکده پدیدتاری	صندوق پست	بیمار و دامی روستایی	دانشکده پدیدتاری	پزشک	خانه بهداشت	مرکز بهداشتی درمانی	حمام	آموزش تخصصی بوداوری	مدرسه راهنمایی	دبستان	برق	آب لوله کشی	پایگاه تعاونی	مرکز خدمات روستایی	دفتر جهاد سازندگی	شورای اسلامی روستایی	اماکن مذهبی مسلمانان	سنگ بنایی مسلمانان	نواره در دیف آبادی	
۴۲	۴۱	۴۰	۳۹	۳۸	۳۷	۳۶	۳۵	۳۴	۳۳	۳۲	۳۱	۳۰	۲۹	۲۸	۲۷	۲۶	۲۵	۲۴	۲۳	۲۲	۲۱	۲۰	۱۹	۱۸	۱۷	
۱۶۰				*													*					*			۴۲	
۱۰۰				*													*					*			۴۳	
۳۰۰				*													*					*			۴۴	
۵۰۰				*			*										*					*			۴۵	
۵۰۰				*			*			*							*			*		*			۴۶	
۶۱۰۲۳	۱۲۵۹	۱۶	۵۲	۷۸	۱۲	۱۹	۴۵	۱۲	۸	۴	۴	۵	۶۲	۳۳	۲۲	۱۰۱	۸۰	۱۵	۲۹	۲	۲	۵۰	۱۵۵	۷۸	۱	
۳۱۶۵۲	۷۹	۱۲	۲۹	۴۶	۱۰	۱۲	۲۶	۱۲	۸	۴	۲	۱۱	۷۸	۲۲	۶۲	۵۱	۱۱	۲۵	۰	۰	۲۷	۹۱	۶۹	۶۹	۲	
۵۰				*		*	*	*	*	*	*	*	*	*	*	*	*	*	*	*	*	*	*	*	*	۳
۱۲۰				*		*	*	*	*	*	*	*	*	*	*	*	*	*	*	*	*	*	*	*	*	۴
۴۰۰۰				*		*	*	*	*	*	*	*	*	*	*	*	*	*	*	*	*	*	*	*	*	۵
۱۸۹				*		*	*	*	*	*	*	*	*	*	*	*	*	*	*	*	*	*	*	*	*	۶
۰				*		*	*	*	*	*	*	*	*	*	*	*	*	*	*	*	*	*	*	*	*	۷
۳۰				*		*	*	*	*	*	*	*	*	*	*	*	*	*	*	*	*	*	*	*	*	۸
۲۰۰				*		*	*	*	*	*	*	*	*	*	*	*	*	*	*	*	*	*	*	*	*	۹
۷۰۰				*		*	*	*	*	*	*	*	*	*	*	*	*	*	*	*	*	*	*	*	*	۱۰
۱۰۰۰		*		*		*	*	*	*	*	*	*	*	*	*	*	*	*	*	*	*	*	*	*	*	۱۱
۲۰۰				*		*	*	*	*	*	*	*	*	*	*	*	*	*	*	*	*	*	*	*	*	۱۲
۱۵۰۰				*		*	*	*	*	*	*	*	*	*	*	*	*	*	*	*	*	*	*	*	*	۱۳
۱۰۰۰				*		*	*	*	*	*	*	*	*	*	*	*	*	*	*	*	*	*	*	*	*	۱۴
۹۰				*		*	*	*	*	*	*	*	*	*	*	*	*	*	*	*	*	*	*	*	*	۱۵
۱۰۰				*		*	*	*	*	*	*	*	*	*	*	*	*	*	*	*	*	*	*	*	*	۱۶
۲۰۰				*		*	*	*	*	*	*	*	*	*	*	*	*	*	*	*	*	*	*	*	*	۱۷
۱۵۰				*		*	*	*	*	*	*	*	*	*	*	*	*	*	*	*	*	*	*	*	*	۱۸
۱۰				*		*	*	*	*	*	*	*	*	*	*	*	*	*	*	*	*	*	*	*	*	۱۹
۲۰۰				*		*	*	*	*	*	*	*	*	*	*	*	*	*	*	*	*	*	*	*	*	۲۰
۳۵۰				*		*	*	*	*	*	*	*	*	*	*	*	*	*	*	*	*	*	*	*	*	۲۱
۲۲۰				*		*	*	*	*	*	*	*	*	*	*	*	*	*	*	*	*	*	*	*	*	۲۲
۱۴۰				*		*	*	*	*	*	*	*	*	*	*	*	*	*	*	*	*	*	*	*	*	۲۳
۲۰۰				*		*	*	*	*	*	*	*	*	*	*	*	*	*	*	*	*	*	*	*	*	۲۴
۱۰۰				*		*	*	*	*	*	*	*	*	*	*	*	*	*	*	*	*	*	*	*	*	۲۵
۳۰				*		*	*	*	*	*	*	*	*	*	*	*	*	*	*	*	*	*	*	*	*	۲۶
۴۴				*		*	*	*	*	*	*	*	*	*	*	*	*	*	*	*	*	*	*	*	*	۲۷
۱۷				*		*	*	*	*	*	*	*	*	*	*	*	*	*	*	*	*	*	*	*	*	۲۸
۲۰				*		*	*	*	*	*	*	*	*	*	*	*	*	*	*	*	*	*	*	*	*	۲۹
۲۶۰				*		*	*	*	*	*	*	*	*	*	*	*	*	*	*	*	*	*	*	*	*	۳۰
۱۵۶				*		*	*	*	*	*	*	*	*	*	*	*	*	*	*	*	*	*	*	*	*	۳۱
۱۵۰	۱۱	*		*		*	*	*	*	*	*	*	*	*	*	*	*	*	*	*	*	*	*	*	*	۳۲
۲۰۰				*		*	*	*	*	*	*	*	*	*	*	*	*	*	*	*	*	*	*	*	*	۳۳
۲۰۰				*		*	*	*	*	*	*	*	*	*	*	*	*	*	*	*	*	*	*	*	*	۳۴
۲۵۰				*		*	*	*	*	*	*	*	*	*	*	*	*	*	*	*	*	*	*	*	*	۳۵
۰		۵۰		*		*	*	*	*	*	*	*	*	*	*	*	*	*	*	*	*	*	*	*	*	۳۶
۴۰۰				*		*	*	*	*	*	*	*	*	*	*	*	*	*	*	*	*	*	*	*	*	۳۷

شماره ردیف آبادی	آبادی	کده آبادی	نوع راه آبادی (کیل)	تعداد خانوار	کل جمعیت	جمعیت عورتان بیشتر	جمعیت باسواد	جمعیت شامل	فعالیت کشاورزی							
									۱۰	۱۱	۱۲	۱۳	۱۴	۱۵	۱۶	
۲۷	رجاهل	۰۰۹۱۲۲	۲	۱۹	۱۰۹	۸۶	۶۲	۲۲	*	*	*	*	*	*	*	*
۲۸	رکن سر	۰۰۹۱۲۴	۲	۱۶	۷۸	۶۷	۳۵	۲۵	*	*	*	*	*	*	*	*
۲۹	سقالکمر	۰۰۹۱۲۵	۲	۱۴۵	۸۸۲	۷۳۵	۶۹۷	۲۱۱	*	*	*	*	*	*	*	*
۳۰	سلیمانتدار ایچبالا	۰۰۹۱۲۶	۱	۸۰	۴۲۵	۲۱۴	۱۶۲	۸۰	*	*	*	*	*	*	*	*
۴۱	مورخیمه لوله	۰۰۹۱۲۷	۱	۱۰	۶۶	۶۲	۴۲	۱۹	*	*	*	*	*	*	*	*
۴۲	موتق	۰۰۹۱۲۸	۱	۸۶	۱۲۱	۱۲۶	۲۱۷	۱۰۰	*	*	*	*	*	*	*	*
۴۳	سیاه اسطوخ	۰۰۹۱۲۹	۲	۴۵۴	۲۳۵۶	۱۸۷۲	۱۱۵۰	۵۴۳	*	*	*	*	*	*	*	*
۴۴	سیاه صوفیان	۰۰۹۱۴۰	۱	۱۰۱	۱۵۰	۱۴۵	۷۲	۲۲۹	*	*	*	*	*	*	*	*
۴۵	سیاه گلوندان	۰۰۹۱۴۱	۱	۱۷۱	۲۸۲	۲۸۷	۱۴۳	۱۲۳	*	*	*	*	*	*	*	*
۴۶	سیاه رودکنار	۰۰۹۱۴۲	۱	۲۰	۱۵۳	۱۳۱	۷۲	۴۳	*	*	*	*	*	*	*	*
۴۷	شالکو	۰۰۹۱۴۳	۳	۲۹۰	۱۰۱۹	۷۱۶	۳۲۳	۵۲۵	*	*	*	*	*	*	*	*
۴۸	فرکت کشاورزی رود امپور	۰۰۹۱۴۴	۱	۳۴	۱۵۸	۱۴۱	۶۲	۳۴	*	*	*	*	*	*	*	*
۴۹	شکار اسطوخ	۰۰۹۱۴۵	۱	۹۴	۴۲۳	۳۵۲	۱۹۸	۱۸۴	*	*	*	*	*	*	*	*
۵۰	فوس بیچار	۰۰۹۱۴۶	۱	۴۰۵	۱۹۰۲	۱۵۵۰	۱۰۸۲	۶۰	*	*	*	*	*	*	*	*
۵۱	ملکت سر	۰۰۹۱۴۷	۲	۲۰۱	۱۵۲۱	۱۲۰۱	۷۵۱	۴۲۶	*	*	*	*	*	*	*	*
۵۲	میقلان ورزله	۰۰۹۱۴۸	۲	۱۲۹	۸۰۲	۶۸۱	۴۲۶	۱۵۶	*	*	*	*	*	*	*	*
۵۳	طراز کوه	۰۰۹۱۴۹	۲	۱۴۲	۶۶۷	۶۳۲	۳۷۰	۱۸۴	*	*	*	*	*	*	*	*
۵۴	طاش	۰۰۹۱۵۰	۲	۱۶۹	۱۰۵۰	۹۸۷	۵۶۲	۲۲۱	*	*	*	*	*	*	*	*
۵۵	ملویان	۰۰۹۱۵۱	۳	۲۰	۱۶۸	۱۴۴	۷۵	۴۳	*	*	*	*	*	*	*	*
۵۶	فخیب	۰۰۹۱۵۲	۱	۴۳	۲۱۵۰	۱۷۹۱	۱۰۴۸	۵۷۵	*	*	*	*	*	*	*	*
۵۷	فلکده	۰۰۹۱۵۳	۱	۲۱۸	۱۲۵۵	۱۱۰۰	۵۶۵	۲۲۸	*	*	*	*	*	*	*	*
۵۸	نیغ ایباد	۰۰۹۱۵۴	۳	۱۱	۷۸	۶۵	۴۳	۱۷	*	*	*	*	*	*	*	*
۵۹	قلعه سر	۰۰۹۱۵۵	۱	۱۴۴	۶۵۸	۵۷۸	۴۳۰	۱۶۵	*	*	*	*	*	*	*	*
۶۰	کتیگر	۰۰۹۱۵۶	۱	۶۲۲	۱۷۸۱	۱۵۷۱	۱۰۲۰	۴۴۹	*	*	*	*	*	*	*	*
۶۱	فر جوندان	۰۰۹۱۵۸	۲	۲۰	۱۷۸	۱۷۱	۳۳۱	۷۵	*	*	*	*	*	*	*	*
۶۲	کژده	۰۰۹۱۵۷	۱	۳۱۴	۱۷۵	۱۶۶	۵۶۲	۱۵۱	*	*	*	*	*	*	*	*
۶۳	کسار	۰۰۹۱۵۹	۱	۳۴۰	۲۲۳۱	۱۴۲۱	۶۶۶	۲۰۳	*	*	*	*	*	*	*	*
۶۴	کفتورود	۰۰۹۱۶۰	۱	۱۵۷	۲۸۷	۲۵۵	۱۶۲	۳۱۳	*	*	*	*	*	*	*	*
۶۵	کاش خانسان	۰۰۹۱۶۱	۲	۶۶	۲۵۲	۲۶۲	۱۶۰	۱۷۰	*	*	*	*	*	*	*	*
۶۶	کماکل	۰۰۹۱۶۲	۲	۱۰۵	۶۸۵	۵۷۴	۳۴۳	۱۵۱	*	*	*	*	*	*	*	*
۶۷	کاش خین	۰۰۹۱۶۳	۲	۸۵	۴۶۴	۳۶۲	۲۱۲	۹۶	*	*	*	*	*	*	*	*
۶۸	کاش کاهه	۰۰۹۱۶۴	۲	۴۳	۴۴۴	۳۴۴	۲۴۴	۳۶	*	*	*	*	*	*	*	*
۶۹	کاش محله	۰۰۹۱۶۵	۲	۷۲	۴۳۴	۳۲۲	۱۹۱	۲۲۰	*	*	*	*	*	*	*	*
۷۰	کر آکه	۰۰۹۱۶۶	۱	۱۹۹	۱۰۱۸	۸۳۸	۶۷۵	۳۲۴	*	*	*	*	*	*	*	*
۷۱	کر قم	۰۰۹۱۶۷	۱	۱۱۰	۳۲۴	۲۸۲	۱۶۲	۱۳۳	*	*	*	*	*	*	*	*
۷۲	کور ایباد	۰۰۹۱۶۸	۲	۱۰۲	۵۶۲	۵۴۴	۲۹۲	۳۲۲	*	*	*	*	*	*	*	*
۷۳	کور ایپور زله	۰۰۹۱۶۹	۲	۱۱۹	۶۷۶	۶۵۸	۳۹۰	۳۴۱	*	*	*	*	*	*	*	*
۷۴	کویل پرده سر	۰۰۹۱۷۰	۱	۱۷۴	۲۴۵۶	۲۰۲۷	۱۲۸۸	۷۴۸	*	*	*	*	*	*	*	*
۷۵	کچه کور ایباد	۰۰۹۱۷۱	۱	۲۶۷	۱۳۸۱	۱۱۱۰	۷۵۰	۷۴۲	*	*	*	*	*	*	*	*
۷۶	مبارک ایباد	۰۰۹۱۷۲	۱	۲۰۷	۱۱۲۰	۹۲۳	۵۴۸	۲۰۵	*	*	*	*	*	*	*	*
۷۷	محمد ایباد	۰۰۹۱۷۳	۱	۲۲	۱۲۰	۱۲۷	۷۱	۴۸	*	*	*	*	*	*	*	*
۷۸	مرد دشته	۰۰۹۱۷۴	۱	۱۰۰	۴۹۱	۳۹۶	۲۵۱	۱۲۵	*	*	*	*	*	*	*	*
۷۹	مژگوده	۰۰۹۱۷۵	۱	۲۰۷	۱۱۹۷	۹۹۰	۶۷۶	۴۰۰	*	*	*	*	*	*	*	*
۸۰	میباشندان	۰۰۹۱۷۶	۳	۲۵۰	۱۸۱۹	۱۶۹۰	۱۰۷۱	۳۹۲	*	*	*	*	*	*	*	*
۸۱	شکار شگل	۰۰۹۱۷۷	۲	۲۲	۱۸۵	۱۸۱	۳۶	۲۶	*	*	*	*	*	*	*	*

کد نوع راه آبادی: ۱ جاده اسفالت، ۲ جاده شوسه، ۳ جاده خاکی، ۴ ماره، ۵ سایر (اینگاه راه آسین یا راه آبی)، ۵ نامشخص

تعداد گاو و گوساله	تعداد گوسفند و بز	تعمیرگاه شین آلات شادری	فروشگاه تعاونی	دستری بر روی تعمیرات عمومی از برای	تلفون	دستری بر روی ناموس و جلودار برای	صندوق پست	بیمار و دامای روستایی	دانشگاه کیمیا و پزشکی	پزشک	خانه بهداشت	مرکز بهداشتی درمانی	حمام	آموزش دانشت بر روی آونری	مدرسه راهنمایی	دبستان	برق	آب لوله کشی	پایگاه خدمات بروج	مرکز خدمات روستایی	دفتر جهاد سازندگی	شورای اسلامی روستایی	اماکن مذهبی مسلمانان	مبلغ مذبحی مسلمانان	شماره دریا و آب
۴۲	۴۱	۴۰	۳۹	۳۸	۳۷	۳۶	۳۵	۳۴	۳۳	۳۲	۳۱	۳۰	۲۹	۲۸	۲۷	۲۶	۲۵	۲۴	۲۳	۲۲	۲۱	۱۹	۱۸	۱۷	
۱۰۰	.	.	.	*	.	*	۲۷	
۳۵	۲۸	
۲۰۰	۲۹	
۶۰	۳۰	
۲۰	۳۱	
۶۳	.	*	*	*	۳۲	
۲۰۰	.	.	*	*	*	.	*	*	۳۳	
۴۰۰	.	.	*	*	*	.	*	*	۳۴	
۴۰	.	.	*	*	*	.	*	*	۳۵	
۸۵	۱	.	.	*	۳۶	
۴۵۰	.	.	.	*	۳۷	
۳۴۰۰	.	*	*	*	*	.	*	*	۳۸	
۱۰۰	.	.	*	*	*	.	*	*	۳۹	
۱۵۰	۱۷	.	*	*	*	.	*	*	۴۰	
۲۰	.	.	*	*	*	.	*	*	۴۱	
۵۰۰	.	.	*	*	*	.	*	*	۴۲	
۷۰۰	.	.	*	*	*	.	*	*	۴۳	
۳۵۰	.	.	*	*	*	.	*	*	۴۴	
۳۵۰	.	.	*	*	*	.	*	*	۴۵	
۵۰۰	.	.	*	*	*	.	*	*	۴۶	
۱۰۰۰	.	.	*	*	*	.	*	*	۴۷	
۱۰۰	.	.	*	*	*	.	*	*	۴۸	
۱۰۰	.	*	*	*	*	.	*	*	۴۹	
۱۲۰۰	.	*	*	*	*	.	*	*	۵۰	
۱۲۰	.	.	*	*	*	.	*	*	۵۱	
۳۵۰	.	.	*	*	*	.	*	*	۵۲	
۲۱۰	.	*	*	*	*	.	*	*	۵۳	
۲۸۰	.	.	*	*	*	.	*	*	۵۴	
۲۰۰	.	.	*	*	*	.	*	*	۵۵	
۱۲۰	.	.	*	*	*	.	*	*	۵۶	
۴۰۰	.	.	*	*	*	.	*	*	۵۷	
۶۰	.	.	*	*	*	.	*	*	۵۸	
۲۰۰	.	.	*	*	*	.	*	*	۵۹	
۱۰۰	.	.	*	*	*	.	*	*	۶۰	
۱۲۰	.	.	*	*	*	.	*	*	۶۱	
۳۵۰	.	.	*	*	*	.	*	*	۶۲	
۲۱۰	.	.	*	*	*	.	*	*	۶۳	
۲۸۰	.	.	*	*	*	.	*	*	۶۴	
۲۰۰	.	.	*	*	*	.	*	*	۶۵	
۱۲۰	.	.	*	*	*	.	*	*	۶۶	
۴۰۰	.	.	*	*	*	.	*	*	۶۷	
۶۰	.	.	*	*	*	.	*	*	۶۸	
۲۰۰	.	.	*	*	*	.	*	*	۶۹	
۱۰۰	.	.	*	*	*	.	*	*	۷۰	
۱۲۰	.	.	*	*	*	.	*	*	۷۱	
۳۰۵	.	.	*	*	*	.	*	*	۷۲	
۳۵۰	.	.	*	*	*	.	*	*	۷۳	
۱۵۰	.	.	*	*	*	.	*	*	۷۴	
۷۵۰	.	.	*	*	*	.	*	*	۷۵	
۱۰۰۰	.	.	*	*	*	.	*	*	۷۶	
۱۲۵	.	.	*	*	*	.	*	*	۷۷	
۶۴	.	.	*	*	*	.	*	*	۷۸	
۱۰۰۰	.	.	*	*	*	.	*	*	۷۹	
۸۰۰	.	.	*	*	*	.	*	*	۸۰	
۵۰	.	.	*	*	*	.	*	*	۸۱	

شماره ردیف آبادی	آبادی	نوع راه آبادی (کیلومتر)	تعداد خانوار	کلی جمعیت	جمعیت عمال بیشتر	جمعیت باسواد	جمعیت شغل	نقایب کشاورزی							
								زراعت	باغداری	دامداری دامپروری	پرورش طیور	پرورش گاو ابریشم	پرورش بز و گوسفند	پرورش ماهی	
۱	۲	۳	۴	۵	۶	۷	۸	۹	۱۰	۱۱	۱۲	۱۳	۱۴	۱۵	۱۶
۸۲	سنجودچر	۰۰۰۰۰	۱۲۲۶	۶۶۶	۵۱۸۷	۲۷۷۵	۱۵۷۵	*	*	*	*	*	*	*	*
۸۳	ور از گاه	۰۰۰۰۰	۱۲۲	۶۷۱	۵۵۱	۲۶۴	۲۸۸	*	*	*	*	*	*	*	*
۸۴	ویفتک سوقه	۰۰۰۰۰	۱۶۲	۸۲۸	۷۳۵	۴۳۲	۲۱۰	*	*	*	*	*	*	*	*
دهستان سنکر															
۱	امغه	۰۰۰۰۰	۲۲۲	۳۵۱۱	۳۸۴	۳۷۵	۱۷۲	*	*	*	*	*	*	*	*
۲	ایبشور	۰۰۰۰۰	۳۶	۳۵۲	۴۲۳	۸۳۸	۳۳۱	*	*	*	*	*	*	*	*
۳	باز قلعه اکبر	۰۰۰۰۰	۱۸۵	۱۱۰۵	۶۳۹	۶۷۶	۳۲۵	*	*	*	*	*	*	*	*
۴	باز قلعه ملک	۰۰۰۰۰	۱۳۵	۷۶	۳۷۵	۶۶۲	۱۷۰	*	*	*	*	*	*	*	*
۵	بندکده	۰۰۰۰۰	۱۶۲	۱۱۲۱	۱۰۹۸	۷۰۵	۶۰۵	*	*	*	*	*	*	*	*
۶	بهدان	۰۰۰۰۰	۲۲۵	۱۱۷۱	۸۸۱	۵۲۸	۷۷۸	*	*	*	*	*	*	*	*
۷	بهری کتار	۰۰۰۰۰	۲۲۲	۱۲۰۸	۱۰۰۰	۵۳۴	۳۲۴	*	*	*	*	*	*	*	*
۸	تور اشرا	۰۰۰۰۰	۹۰	۵۳۴	۳۵۴	۲۱۹	۶۱۹	*	*	*	*	*	*	*	*
۹	تویسر اوئندان	۰۰۰۰۰	۲۰۶	۱۱۶۳	۱۰۱۳	۵۹۸	۳۱۸	*	*	*	*	*	*	*	*
۱۰	جوبینه	۰۰۰۰۰	۲۸۸	۱۳۲۱	۳۰۲	۳۶۴	۳۷۰	*	*	*	*	*	*	*	*
۱۱	جولین بندان	۰۰۰۰۰	۱۳	۲۲۲	۷۸۱	۶۰۹	۱۸	*	*	*	*	*	*	*	*
۱۲	چنجه	۰۰۰۰۰	۱۱۰	۶۳۵	۶۷۳	۶۶۲	۱۵۱	*	*	*	*	*	*	*	*
۱۳	در هشت	۰۰۰۰۰	۱۲۲	۶۲۷	۵۸۷	۵۶۲	۱۶۲	*	*	*	*	*	*	*	*
۱۴	دنجه	۰۰۰۰۰	۱۷۱	۸۶۸	۷۸۷	۴۱۵	۲۶۴	*	*	*	*	*	*	*	*
۱۵	دهبته شاقاجی	۰۰۰۰۰	۶۴۷	۲۴۲۸	۲۷۶۸	۱۶۰۰	۱۱۳۱	*	*	*	*	*	*	*	*
۱۶	روینر ده	۰۰۰۰۰	۶۲۶	۱۰۳۱	۱۱۴۲	۱۶۱	۲۲۲	*	*	*	*	*	*	*	*
۱۷	سر او ان	۰۰۰۰۰	۶۳۶	۵۱۵	۲۰۳	۱۰۹۲	۱۶۱۶	*	*	*	*	*	*	*	*
۱۸	سر وندان	۰۰۰۰۰	۳۳۰	۶۶۶	۱۷۳۱	۶۰۲	۱۳۳	*	*	*	*	*	*	*	*
۱۹	شاقاجل	۰۰۰۰۰	۳۱۰	۳۱۸	۶۰۰	۶۶۲	۷۷۱	*	*	*	*	*	*	*	*
۲۰	شهرستان	۰۰۰۰۰	۳۵۱	۶۶۲	۲۰۲	۲۱۸	۲۷۸	*	*	*	*	*	*	*	*
۲۱	شیرین بستان	۰۰۰۰۰	۸۲۱	۷۵۲	۸۵۰	۳۵۰	۸۰۰	*	*	*	*	*	*	*	*
۲۲	شمال ده قنیه	۰۰۰۰۰	۳۳۰	۶۰۲	۶۰۲	۱۸۸	۶۱۷	*	*	*	*	*	*	*	*
۲۳	شکام	۰۰۰۰۰	۷۲	۶۶۲	۳۱۰	۱۶۸	۷۶	*	*	*	*	*	*	*	*
۲۴	شاهان	۰۰۰۰۰	۳۶۴	۲۸۲۶	۲۲۱۳	۱۶۵۵	۱۵۳۹	*	*	*	*	*	*	*	*
۲۵	کچا	۰۰۰۰۰	۶۶۶	۸۸۷	۱۲۱	۶۰۶	۱۸۱	*	*	*	*	*	*	*	*
۲۶	کندهستان	۰۰۰۰۰	۱۹۰	۱۰۹۹	۱۰۶۹	۳۵۲	۱۳۱	*	*	*	*	*	*	*	*
۲۷	کنده	۰۰۰۰۰	۲۰۹	۱۰۰۱	۱۰۰۱	۶۱۹	۶۶۹	*	*	*	*	*	*	*	*
۲۸	کنده	۰۰۰۰۰	۲۲۰	۱۰۷۱	۳۶۳	۷۸۷	۶۵۳	*	*	*	*	*	*	*	*
۲۹	کنده وندان	۰۰۰۰۰	۱۰۰	۵۵۵	۵۵۵	۳۷۲	۶۰۰	*	*	*	*	*	*	*	*
۳۰	کنده وندان	۰۰۰۰۰	۱۶۵	۸۷۱	۷۱۴	۴۹۰	۳۴۲	*	*	*	*	*	*	*	*
۳۱	کنده	۰۰۰۰۰	۱۹۶	۳۷۰	۱۰۰۱	۴۷۵	۲۴۷	*	*	*	*	*	*	*	*
۳۲	مواند	۰۰۰۰۰	۳۸	۱۷۲	۲۲۲	۱۶۵	۸۵	*	*	*	*	*	*	*	*
۳۳	میاند	۰۰۰۰۰	۱۳۱	۱۲۱	۶۶۹	۳۰۳	۲۰۳	*	*	*	*	*	*	*	*
۳۴	شهر وکل	۰۰۰۰۰	۳۰۰	۱۵۹۰	۱۲۰	۱۸۲	۶۰۶	*	*	*	*	*	*	*	*
۳۵	شهر انه آباد	۰۰۰۰۰	۷۵	۴۰۰	۳۰۰	۲۰۲	۱۳۲	*	*	*	*	*	*	*	*
۳۶	ویفتک سق	۰۰۰۰۰	۱۶۶	۳۱۲	۲۰۰	۱۳۱	۶۸۹	*	*	*	*	*	*	*	*
دهستان لاکان															
۱	ارکده	۰۰۰۰۰	۲۸	۱۸۸	۱۴۶	۷۷	۷۸	*	*	*	*	*	*	*	*
۲	امامزاده حلقه	۰۰۰۰۰	۳۰۹	۱۵۷۶	۱۱۵۲	۸۲۸	۳۰۷	*	*	*	*	*	*	*	*
۳	انته توتو تکو لول لاکان	۰۰۰۰۰	۲۶	۷۸۸	۳۵۲	۲۴۷	۳۰	*	*	*	*	*	*	*	*

کد نوع راه آبادی: ۱ جاده اسفالت، ۲ جاده شوسه، ۳ جاده خاکی، ۴ سایر (اینگار راه آهن، باره آبی، ۵ نا مشخص)

تعداد گاو و گوساله	تعداد گوسفند و بز	تیمبرگاه با این آلات شادری	فروشگاه تانابی	دستری به وسیله تعمیراتی آری	تلفون	دستری به روزنامه مجله و آری	صندوق پست	بیمار و مامای دورستانی	دانشگاه کیمیا و پزشکی	پزشک	خانه بهداشت	مرکز بهداشتی درمانی	حمام	آموزش باغچه بست بود آموزی	مدرسه راهنمایی	دبستان	برق	آب لوله کشی	پایگاه خدمات پت	مرکز خدمات دورستانی	دفتر جهاد سازندگی	شورای اسلامی دورستانی	امان بنی سمنان	بنی بنی سمنان	شاره رودیف آبادی
۲۲	۲۱	۲۰	۱۹	۱۸	۱۷	۱۶	۱۵	۱۴	۱۳	۱۲	۱۱	۱۰	۹	۸	۷	۶	۵	۴	۳	۲	۱	۰	۱۸	۱۷	
۱۰۰	۰	*		*	*		*	*					*						*			*	*	۸۲	
۲۰۰	۰			*				*						*					*			*	*	۸۳	
۳۰۰	۰		*	*				*						*					*			*	*	۸۴	
۲۵۸۹۰	۹۲۰	۲	۲۱	۲۶	۱	۴	۱۵	۱	۰	۰	۰	۱	۱۲	۱۲	۷	۲۲	۱۸	۱	۱۰	۱	۰	۱۵	۴۷	۲۶	۱
۵۵۰	۰		*	*			*					*	*	*	*	*	*	*	*	*	*	*	*	*	۲
۱۰۰	۰		*	*			*					*	*	*	*	*	*	*	*	*	*	*	*	*	۲
۴۰۰	۰		*	*			*					*	*	*	*	*	*	*	*	*	*	*	*	*	۲
۵۰۰	۰		*	*		*	*					*	*	*	*	*	*	*	*	*	*	*	*	*	۴
۴۰۰	۰	*	*	*		*	*					*	*	*	*	*	*	*	*	*	*	*	*	*	۵
۲۰۰۰	۲۵۰		*	*		*	*					*	*	*	*	*	*	*	*	*	*	*	*	*	۶
۱۰۰۰	۰		*	*		*	*					*	*	*	*	*	*	*	*	*	*	*	*	*	۷
۵۲۰	۰		*	*		*	*			*		*	*	*	*	*	*	*	*	*	*	*	*	*	۸
۱۲۰۰	۰		*	*		*	*					*	*	*	*	*	*	*	*	*	*	*	*	*	۹
۴۰۰	۰		*	*		*	*					*	*	*	*	*	*	*	*	*	*	*	*	*	۱۰
۱۲۰	۰		*	*		*	*					*	*	*	*	*	*	*	*	*	*	*	*	*	۱۱
۱۵۰	۰		*	*		*	*					*	*	*	*	*	*	*	*	*	*	*	*	*	۱۲
۱۵۰	۰		*	*		*	*					*	*	*	*	*	*	*	*	*	*	*	*	*	۱۳
۹۵۰	۰		*	*		*	*					*	*	*	*	*	*	*	*	*	*	*	*	*	۱۴
۹۰۰	۰	*	*	*		*	*				*	*	*	*	*	*	*	*	*	*	*	*	*	*	۱۵
۲۵۰	۰		*	*		*	*					*	*	*	*	*	*	*	*	*	*	*	*	*	۱۶
۸۰۰	۰		*	*		*	*	*			*	*	*	*	*	*	*	*	*	*	*	*	*	*	۱۷
۲۰۰۰	۰		*	*		*	*					*	*	*	*	*	*	*	*	*	*	*	*	*	۱۸
۲۰۰	۰		*	*		*	*					*	*	*	*	*	*	*	*	*	*	*	*	*	۱۹
۵۰۰	۰		*	*		*	*					*	*	*	*	*	*	*	*	*	*	*	*	*	۲۰
۱۰۴۰	۰		*	*		*	*					*	*	*	*	*	*	*	*	*	*	*	*	*	۲۱
۴۰۰	۰		*	*		*	*					*	*	*	*	*	*	*	*	*	*	*	*	*	۲۲
۶۰	۰		*	*		*	*					*	*	*	*	*	*	*	*	*	*	*	*	*	۲۳
۱۰۰۰	۰		*	*		*	*					*	*	*	*	*	*	*	*	*	*	*	*	*	۲۴
۵۰۰	۱۲۰		*	*		*	*					*	*	*	*	*	*	*	*	*	*	*	*	*	۲۵
۲۰۰	۰		*	*		*	*					*	*	*	*	*	*	*	*	*	*	*	*	*	۲۶
۶۰۰	۰		*	*		*	*					*	*	*	*	*	*	*	*	*	*	*	*	*	۲۷
۲۰۰	۲۰۰		*	*		*	*					*	*	*	*	*	*	*	*	*	*	*	*	*	۲۸
۴۰۰	۰		*	*		*	*					*	*	*	*	*	*	*	*	*	*	*	*	*	۲۹
۸۰۰	۰		*	*		*	*	*				*	*	*	*	*	*	*	*	*	*	*	*	*	۳۰
۱۵۰۰	۰		*	*		*	*					*	*	*	*	*	*	*	*	*	*	*	*	*	۳۱
۲۰۰	۲۰۰		*	*		*	*					*	*	*	*	*	*	*	*	*	*	*	*	*	۳۲
۴۰۰	۰		*	*		*	*					*	*	*	*	*	*	*	*	*	*	*	*	*	۳۳
۱۵۰۰	۰		*	*		*	*					*	*	*	*	*	*	*	*	*	*	*	*	*	۳۴
۵۰۰	۰		*	*		*	*					*	*	*	*	*	*	*	*	*	*	*	*	*	۳۵
۱۰۰۰	۰		*	*		*	*	*				*	*	*	*	*	*	*	*	*	*	*	*	*	۳۶
۲۴۸۰	۲۶۰	۲	۲	۶	۲	۲	۴	۰	۰	۰	۱	۱	۲	۴	۲	۷	۱۱	۲	۲	۱	۲	۸	۱۷	۲	۱
۷۰	۰		*	*		*	*					*	*	*	*	*	*	*	*	*	*	*	*	*	۲
۶۰	۱۵۰		*	*		*	*					*	*	*	*	*	*	*	*	*	*	*	*	*	۲
۱۵	۰		*	*		*	*					*	*	*	*	*	*	*	*	*	*	*	*	*	۲

شماره ردیف آبادی	آبادی	کد آبادی	نوع راه آبادی (کد)	تعداد خانوار	کل جمعیت	جمعیت عسالزینتر	جمعیت باسواد	جمعیت شغل	فعالیت کشاورزی						
									زراعت	باغداری	دامداری دامپروری	پرورش طیور	پرورش گاو ابریشم	پرورش بز و گوسفند	پرورش ماهی
۱	۲	۳	۴	۵	۶	۷	۸	۹	۱۰	۱۱	۱۲	۱۳	۱۴	۱۵	۱۶
۴	تخمه	۰۰۹۳۴۰	۲	۷۹	۲۹۱	۲۲۲	۱۹۹	۱۲۸	*	*	*	*	*	*	*
۵	چشمه سر	۰۰۹۳۴۱	۲	۵	۲۸	۲۲	۵	۶	*	*	*	*	*	*	*
۶	خوکی	۰۰۹۳۴۲	۲	۴	۱۴	۱۱	۳	۶	*	*	*	*	*	*	*
۷	رواجیر	۰۰۹۳۴۳	۲	۲۷	۱۳۰	۱۰۵	۶۵	۳۶	*	*	*	*	*	*	*
۸	سکس سر	۰۰۹۳۴۴	۱	۱۲۲	۶۵۳	۵۱۲	۲۴۵	۲۱۴	*	*	*	*	*	*	*
۹	طالبان	۰۰۹۳۴۵	۱	۶۷۲	۱۴۰۵	۱۰۵۹	۶۲۵	۳۰۸	*	*	*	*	*	*	*
۱۰	عزیزکیان	۰۰۹۳۴۶	۲	۱۵	۹۳	۷۸	۲۷	۴۳	*	*	*	*	*	*	*
۱۱	کسار	۰۰۹۳۴۷	۱	۱۲	۳۷	۱۶	۳۸	۱۵	*	*	*	*	*	*	*
۱۲	کشورزل	۰۰۹۳۴۸	۲	۷۰	۴۰۹	۳۳۱	۲۲۱	۱۶۶	*	*	*	*	*	*	*
۱۳	کیساروزل	۰۰۹۳۴۹	۲	۱۰۵	۶۲۵	۱۲۱	۲۲۷	۱۲۰	*	*	*	*	*	*	*
۱۴	لوله گان	۰۰۹۳۵۰	۱	۱۲	۷۰	۳۵	۶۳	۱۹	*	*	*	*	*	*	*
۱۵	لاکان	۰۰۹۳۵۱	۱	۴۸۳	۲۵۵۱	۲۰۶۶	۱۳۴۷	۵۹۶	*	*	*	*	*	*	*
۱۶	ماتیرویشکا	۰۰۹۳۵۲	۲	۴۸	۲۷۴	۲۲۵	۱۲۹	۵۷	*	*	*	*	*	*	*
۱۷	ویشتاورزل	۰۰۹۳۵۳	۱	۲۷	۱۲۷	۱۱۴	۶۱	۲۶	*	*	*	*	*	*	*

کد نوع راه آبادی: ۱ جاده اسفالت، ۲ جاده شوسه، ۳ جاده خاکی، ۴ ماره، ۵ سایر ایستگاه راه آهن یا راه آبی، ۵۱ ناشخص

تعداد گاو و گوساله	تعداد گوسفند و بز	تغییرگاه شین آلات شری	فروشگاه تعاونی	دستری به وسیله تعمیراتی بزرگ	تلفن	دستری به روزنامه مجله و آبا	صندوق پست	بیمار و مامای روستایی	دانشگاه کیمیا و پزشکی	پزشک	خانه بهداشت	مرکز بهداشتی درمانی	حمام	آموزش و صنعت مواد آلودگی	مدرسه راهنمایی	دبستان	برق	آب لوله کشی	پایگاه خدمات بروج	مرکز خدمات روستایی	دفتر بهداشت سازمان	شورای اسلامی روستایی	اماکن مذهبی مسلمانان	بنای مذهبی مسلمانان	شماره در پیش آبا	
۴۲		۳۰	۳۹	۳۸	۳۷	۳۶	۳۵	۳۴	۳۳	۳۲	۳۱	۳۰	۲۹	۲۸	۲۷	۲۶	۲۵	۲۴	۲۳	۲۲	۲۱	۲۰	۱۹	۱۸	۱۷	
۱۰۰																									۴	
۱۲۰																										۵
۳۰	۱۰۰																									۶
۱۵			*																							۷
۲۵۰				*																						۸
۴۰۰				*																						۹
۲۰																										۱۰
۱۰۰																										۱۱
۴۰۰																										۱۲
۴۰۰				*																						۱۳
۱۰۰		*		*																				*		۱۴
۲۰۰			*	*			*					*										*				۱۵
۲۰۰				*									*									*				۱۶
۱۰۰				*									*									*				۱۷

نوع راه و فعالیت کشاورزی آبادیهای خالی از سکنه شهرستان دهستان

شماره ردیف	آبادی	کد آبادی	نوع راه آبادی (کد)	فعالیت کشاورزی						
				زراعت	باغداری	دامداری و دامپروری	پرورش طیور	پرورش گاو برهیم	پرورش بز و گوسفند	پرورش ماهی
۱	۲	۳	۴	۵	۶	۷	۸	۹	۱۰	۱۱
۱	بدقی لغتستان دهستان لغتستان چالکش.....	۰۰۹۰۱۴	۲	*	*	*	*	*		

کد نوع راه آبادی: جاده اسفالت ۱، جاده شوسه ۲، جاده خاکی ۳، مارود ۴، سایر (بینجاه راه آهن یا راه آبی) ۵، نامشخص ۶