

۹۱۵/۵۰۰۴  
۴۵۳۴  
۱۳۳۵  
۱۳۴۵  
۱۳۵۵  
۱۳۶۵

## بسمه تعالی

### پیشگفتار

سرشماری عمومی نفوس و مسکن در ایران به موجب قانون، هر ۱۰ سال یکبار توسط مرکز آمار ایران انجام می‌شود. تاکنون چهار سرشماری عمومی نفوس و مسکن در سالهای ۱۳۳۵، ۱۳۴۵، ۱۳۵۵ و ۱۳۶۵ به مرحله اجرا درآمده است. نخستین سرشماری، توسط اداره کل آمار عمومی، و سرشماریهای بعدی، توسط مرکز آمار ایران انجام گرفته است. سرشماری سال ۱۳۶۵، اولین سرشماری در نظام جمهوری اسلامی ایران است که علی‌رغم جنگ تحمیلی، محاصره اقتصادی و مزیق‌های ناشی از هر یک، به حول و قوه الهی مطابق برنامه پیش‌بینی شده به نحو مطلوب به انجام رسید. سرشماری عمومی نفوس و مسکن، مناسبترین ابزار برنامه‌ریزیهای توسعه اجتماعی، اقتصادی و فرهنگی در کشور است که با ارائه آمار و اطلاعات درست، رهنمودهای لازم برای رسیدن به اهداف برنامه‌ریزیهای کوتاه‌مدت، میان‌مدت و بلندمدت را در اختیار سیاست‌گزاران، مسئولان و برنامه‌ریزان کشور قرار می‌دهد.

وسعت و عظمت کار سرشماری، مرکز آمار ایران را بر آن داشت که از نیمه دوم سال ۱۳۶۱ با برنامه‌ریزیهای دقیق، فعالیت مستمر و پیگیری را برای تهیه مقدمات سرشماری عمومی نفوس و مسکن آغاز کند. اولین قدم در این زمینه، شناخت نیازهای اساسی دستگاه‌های مسئول کشور بود که بر آن اساس، طرح مقدماتی سرشماری تهیه شد و به طور آزمایشی در مناطق شهری و روستایی سه شهرستان آستانه شرفیه از استان گیلان، سراوان از استان سیستان و بلوچستان و شادگان از استان خوزستان و نیز در چند حوزه نمونه در هر یک از استانهای دیگر به مرحله اجرا درآمد. با استفاده از نتایج حاصل از آزمایش سرشماری، پرسشنامه‌ها، فرمها و دستورالعملهای فنی و اجرایی مورد تجدید نظر قرار گرفت و بر آن اساس، طرح نهایی سرشماری تهیه و آماده اجرا شد. عملیات اجرایی سرشماری به طور همزمان در تمام نقاط کشور از تاریخ ۱۶ تا ۳۰ مهرماه سال ۱۳۶۵ انجام شد. در این مرحله، سازمان برنامه و بودجه استانها، مراکز تربیت معلم و سایر سازمانها و موسسات دولتی و همچنین نهادهای انقلاب اسلامی، همکاریهای ارزنده‌ای با مرکز آمار ایران داشتند و مردم فداکار ایران نیز با همیاری و مساعدت خود، امکان اجرای موفقیت آمیز سرشماری را فراهم آوردند.

پرسشنامه‌هایی که در جریان اجرای سرشماری تکمیل شده است، حجم عظیمی از اطلاعات آماری را در بر دارد که در جداول متعدد، برای هر یک از سطوح جغرافیایی، قابل استخراج و ارائه است. برخی از این اطلاعات در قالب نشریات نتایج سرشماری ارائه می‌شود و سایر اطلاعات در صورت نیاز و برحسب مورد، در اختیار استفاده‌کنندگان قرار خواهد گرفت.

۵۸  
۱۳۶۵

فرهنگ آبادیهای شهرستان ، یکی از مجموعه نشریات نتایج سرشماری عمومی نفوس و مسکن است که در ۱۹۵ جلد برای ۱۹۵ شهرستان ( بر اساس تقسیمات کشوری در زمان سرشماری ) منتشر می شود . در هر یک از این نشریات ، ۳۹ خصوصیت عمده جمعیتی ، اجتماعی ، اقتصادی و فرهنگی برای هر یک از آبادیهای دارای سکنه و نیز جدولی در مورد آبادیهای خالی از سکنه شهرستان به تفکیک بخش و دهستان ارائه شده است . همچنین این نشریات شامل نقشه کشور ( که نشان دهنده موقعیت شهرستان در داخل استان است ) ، نقشه شهرستان ( به تفکیک بخش و دهستان ، و موقعیت مراکز بخش ، نقاط شهری و آبادیهای دارای ۲۰۰۰ نفر جمعیت و بیشتر ) و نقشه های مربوط به بخش یا بخشهای شهرستان ( به تفکیک دهستان و آبادیهای دارای ۲۰ خانوار و بیشتر ) است .

لازم به یادآوری است ، نقشه شهرستانها که موقعیت کلیه آبادیها ( دارای سکنه و خالی از سکنه ) روی آن مشخص شده ، در مرکز آمار ایران موجود و قابل ارائه به استفاده کنندگان است .

امید است این مجموعه از نشریات نتایج سرشماری بتواند اطلاعات لازم برای شناخت اوضاع اجتماعی و اقتصادی آبادیهای کشور را در اختیار تصمیم گیران ، برنامه ریزان و پژوهشگران قرار دهد .

مرکز آمار ایران

تعاریف و مفاهیم مورد استفاده در سرشماری عمومی نفوس و مسکن سال ۱۳۶۵ ( ویژه فرهنگ آبادیها )

یک	جمعیت ( جامعه مورد سرشماری )
یک	خانوار
دو	اقامتگاه معمولی
دو	شهر ( نقطه شهری )
دو	آبادی (نقطه روستایی)
دو	جمعیت ساکن در نقاط شهری
دو	جمعیت ساکن در نقاط روستایی
دو	سن
دو	مهاجران وارد شده
دو	محل تولد
دو	باسواد
سه	کار
سه	وضع فعالیت در ۷ روز گذشته

مفاهیم به کار رفته در این نشریه

چهار	نسبت جنسی
چهار	گروههای عمده سنی
چهار	نسبت باسوادی

ویژگیهای عمده نقاط روستایی شهرستان

۱	جمعیت
۳	خانوار
۳	مهاجرت
۴	سواد
۵	وضع فعالیت
۷	نقشه تقسیمات کشوری جمهوری اسلامی ایران به تفکیک استان : ۱۳۶۵
۸	نقشه شهرستان به تفکیک بخش و دهستان

۹	..... نقشه روستایی بخش املش از شهرستان رودسر از استان گیلان (دهستان املش)
۱۰	..... نقشه روستایی بخش املش از شهرستان رودسر از استان گیلان (دهستان کجید)
۱۱	..... نقشه روستایی بخش مرکزی از شهرستان رودسر از استان گیلان (دهستان اشکور سفلی)
۱۲	..... نقشه روستایی بخش مرکزی از شهرستان رودسر از استان گیلان (دهستانهای اشکورعلیا و سیارستاق بیلاقی)
۱۳	..... نقشه روستایی بخش مرکزی از شهرستان رودسر از استان گیلان (دهستانهای اوشیان و سیاهکلرود)
۱۴	..... نقشه روستایی بخش مرکزی از شهرستان رودسر از استان گیلان (دهستانهای حومه، سیارستاق قشلاقی و رحیم آباد)

**جداول**

۱۶	..... خصوصیات اجتماعی - اقتصادی آبادیهای دارای سکنه شهرستان
۲۲	..... نوع راه و فعالیت کشاورزی آبادیهای خالی از سکنه شهرستان

**پیوستها**

فرم ۳- (پرسشنامه آبادی)

فهرست مجموعه نشریات فرهنگ آبادیهای کشور براساس نتایج سرشماری عمومی نفوس و مسکن سال ۱۳۶۵

MA  
45 No/13  
1398  
22.8  
1398

## تعاریف و مفاهیم مورد استفاده در سرشماری عمومی نفوس و مسکن سال ۱۳۶۵ (ویژه فرهنگ آبادیها)

### جمعیت (جامعه مورد سرشماری)

اعضای همه خانوارهای معمولی ساکن و دستجمعی که اقامتگاه معمولی آنان در زمان سرشماری در ایران قرار دارد و نیز اعضای کلیه خانوارهای معمولی غیر ساکن کشور، جامعه مورد سرشماری را تشکیل می‌دهند. اعضای هیئتهای سیاسی و سفارتخانه‌های خارجی در ایران و افراد خانواده آنان جزو جامعه مورد سرشماری محسوب نمی‌شوند، اما ایرانیان عضو هیئتهای سیاسی و سفارتخانه‌های ایران در خارج از کشور و افراد خانواده آنان، جزو جامعه مورد سرشماری به حساب می‌آیند.

### خانوار

خانوار از چند نفر تشکیل می‌شود که با هم در یک اقامتگاه زندگی می‌کنند، با یکدیگر همخرج هستند و معمولاً "با هم غذا می‌خورند. فردی که به تنهایی زندگی می‌کند نیز، خانوار تلقی می‌شود.  
خانوار معمولی: خانوار با تعریف فوق، اکثر افراد کشور را در بر می‌گیرد و به همین دلیل این‌گونه خانوارها، "خانوار معمولی" نیز نامیده می‌شود.

خانوار معمولی ساکن: خانواری که در اقامتگاه ثابت سکونت دارد، "خانوار معمولی ساکن" نامیده می‌شود.  
خانوار معمولی غیر ساکن: خانواری که در زمان سرشماری در اقامتگاه ثابتی سکونت ندارد، "خانوار معمولی غیر ساکن" نامیده می‌شود. این دسته از خانوارها شامل سه گروه زیر است:

- ۱- خانوارهایی که در زمان سرشماری در کوچ به سر می‌برند و یا در خارج شهرها و آبادیها در زیر چادر زندگی می‌کنند.
  - ۲- خانوارهایی که در محل زندگی ثابتی زندگی نمی‌کنند و به‌طور مداوم محل زندگی خود را تغییر می‌دهند، مانند کولیها.
  - ۳- خانوارهایی که محل زندگی مشخص ندارند و شبها معمولاً "در پارکها، خرابه‌ها، زیرپلها و ... بی‌توته می‌کنند.
- خانوار دستجمعی: مجموعه افرادی که به دلیل داشتن هدف یا ویژگیهای مشترک مانند تحصیل، بیماری روانی و ... با هم در یک موسسه از قبیل خوابگاه دانشجویی، آسایشگاه روانی و ... زندگی می‌کنند، یک خانوار دستجمعی به حساب می‌آیند. در این سرشماری، افرادی که در ندامتگاهها، بازداشتگاهها و مراکز مشابه نگهداری می‌شوند و نیز افرادی که در سربازخانه‌ها، پادگانها، پاسگاهها، پایگاهها، یا اردوگاههای نظامی و انتظامی به‌طور جمعی به سر می‌برند و همچنین دانش‌آموزان و دانشجویان موسسات آموزشی نیروهای نظامی و انتظامی، به عنوان اعضای خانوار دستجمعی مورد سرشماری قرار نمی‌گیرند. این‌گونه افراد همراه با سایر اعضای خانوار معمولی خود سرشماری می‌شوند.

## اقامتگاه معمولی

اقامتگاه معمولی خانوار، محلی است که خانوار در زمان سرشماری در آنجا زندگی می‌کند، مشروط بر اینکه اقامتگاه دیگری نداشته باشد. اقامتگاه معمولی خانواری که در زمان سرشماری بیش از یک اقامتگاه دارد، محلی است که بیشترین مدت سال را در آنجا به سر می‌برد.

## شهر (نقطه شهری)

منظور از شهر، هر یک از نقاطی است که دارای شهرداری باشد.

## آبادی (نقطه روستایی)

آبادی به مجموعه یک یا چند مکان و اراضی به هم پیوسته (اعم از کشاورزی و غیرکشاورزی) گفته می‌شود که خارج از محدوده شهرها واقع شده و دارای محدوده ثابتی یا عرفی مستقل باشد. اگر آبادی در زمان سرشماری، محل سکونت خانوار یا خانوارهایی باشد، "دارای سکنه" و در غیر این صورت، "خالی از سکنه" تلقی می‌شود.

## جمعیت ساکن در نقاط شهری

منظور از جمعیت ساکن در نقاط شهری در هر یک از محدوده‌های بخش، شهرستان، استان یا کشور، جمعیت کلیه شهرهایی است که در همان محدوده قرار دارد و جمعیت هر شهر عبارت است از مجموع تعداد اعضای همه خانوارهای معمولی ساکن و دستجمعی که اقامتگاه معمولی آنها در زمان سرشماری در آن شهر واقع است.

## جمعیت ساکن در نقاط روستایی

منظور از جمعیت ساکن در نقاط روستایی در هر یک از محدوده‌های دهستان، بخش، شهرستان، استان یا کشور، جمعیت کلیه آبادیهایی است که در همان محدوده قرار دارد و جمعیت هر آبادی عبارت است از مجموع تعداد اعضای همه خانوارهای معمولی ساکن و دستجمعی که اقامتگاه معمولی آنها در زمان سرشماری در آن آبادی واقع است.

## سن

منظور از سن، تعداد سالهای کاملی است که از زمان تولد فرد گذشته است.

## مهاجران وارد شده

در هر شهر یا آبادی، آن دسته از اعضای خانوارهای معمولی ساکن و دستجمعی که متولد آنجا نباشند، مهاجر شناخته می‌شوند.

## محل تولد

منظور از محل تولد، آبادی یا شهری است که در زمان تولد فرد، اقامتگاه معمولی مادر او بوده است.

## باسواد

کسانی که می‌توانند به فارسی یا هر زبان دیگری متن ساده‌ای را بخوانند و بنویسند، خواه مدرک رسمی داشته یا نداشته باشند، باسواد تلقی می‌شوند. همه محصلان از جمله نوآموزان سال اول ابتدایی و سوادآموزان نهضت سوادآموزی نیز باسواد به حساب می‌آیند.

کار، هر فعالیت فکری یا بدنی است که قانوناً "مجاز باشد و به منظور کسب درآمد (نقدی، غیرنقدی) صورت گیرد.

#### وضع فعالیت در ۷ روز گذشته

در این سرشماری، وضع فعالیت افراد در ۷ روز پیش از مراجعه مامور سرشماری مورد نظر است. هر یک از افراد از این نظر و با توجه به تعریف کار، در یکی از گروههای زیر قرار میگیرند:

شاغل: افراد زیر شاغل به حساب میآیند:

— کسانی که دارای شغلی هستند، اعم از اینکه در ۷ روز پیش از مراجعه مامور سرشماری کار کرده و یا به عللی از قبیل مرخصی، بیماری، تعطیل موقت محل کار و... کار نکرده‌اند و پس از رفع علت به کار خود ادامه خواهند داد.

— کسانی که شغل مستمر نداشته ولی در ۷ روز پیش از مراجعه مامور سرشماری، حداقل دو روز کار کرده‌اند.

— کسانی که تحت عنوان کارآموز در ۷ روز پیش از مراجعه مامور سرشماری به کار اشتغال داشته‌اند.

— کسانی که دارای شغلی هستند، ولی در ۷ روز پیش از مراجعه مامور سرشماری به اقتضای فصل و ماهیت فصلی کار خود، کار نکرده‌اند

(بهکاران فصلی)، مشروط بر آنکه در جستجوی کار دیگری هم نباشند.

— افرادی که به انجام خدمت وظیفه عمومی مشغول هستند.

— کسانی که در حال گذراندن دوره‌های آموزشی در دانشکده‌ها و آموزشگاههای مربوط به نیروهای نظامی و انتظامی هستند.

بهکار (جویای کار): کسانی که شاغل به حساب نمی‌آیند و در ۷ روز پیش از مراجعه مامور سرشماری در جستجوی کار بوده‌اند، بهکار (جویای کار) تلقی می‌شوند.

محصل: کسانی که شاغل، بهکار (جویای کار) محسوب نمی‌شوند و در ۷ روز پیش از مراجعه مامور سرشماری در حال تحصیل بوده‌اند، محصل به حساب می‌آیند.

خانه‌دار: خانه‌دار به کسانی گفته می‌شود که شاغل، بهکار (جویای کار) و محصل به حساب نمی‌آیند و بنابر اظهار پاسخگو، در ۷ روز پیش از مراجعه مامور سرشماری به خانه‌داری مشغول بوده‌اند.

دارای درآمد بدون کار: کسانی که شاغل، بهکار (جویای کار) محصل و خانه‌دار محسوب نمی‌شوند و درآمدهای مستمری مانند حقوق بازنشستگی، حقوق وظیفه، درآمد املاک و مستغلات، سود سهام و... دارند، دارای درآمد بدون کار محسوب می‌شوند.

سایر: کسانی که از نظر وضع فعالیت در ۷ روز پیش از مراجعه مامور سرشماری، در هیچ یک از گروههای بالا قابل طبقه‌بندی نیستند، در گروه سایر قرار می‌گیرند.

## مفاهیم به کار رفته در این نشریه

### نسبت جنسی

نسبت تعداد مردان به زنان یا زنان به مردان ، نسبت جنسی نامیده می‌شود . معمولاً " در این مورد نسبت تعداد مردان به زنان را محاسبه می‌کنند و به صورت درصد ارائه می‌دهند . یعنی اگر  $M$  تعداد مردان و  $F$  تعداد زنان در یک منطقه جغرافیایی باشد ، نسبت جنسی در آن منطقه عبارت خواهد بود از :

$$\text{نسبت جنسی} = \frac{M}{F} \times 100$$

### گروههای عمده سنی

در مجموعه نشریات نتایج سرشماری عمومی نفوس و مسکن سال ۱۳۶۵ ، علاوه بر سنین منفرد و گروههای سنی منظم (۵ ساله و ۱۰ ساله) ، طبقه‌بندی سنی دیگری نیز برای جمعیت در نظر گرفته شده است که هر طبقه آن ، یک گروه عمده سنی نامیده می‌شود و عبارت است از :

افراد ۱ - ۵ ساله : نوباوگان

افراد ۶ - ۱۰ ساله : کودکان

افراد ۱۱ - ۱۴ ساله : نوجوانان

افراد ۱۵ - ۲۴ ساله : جوانان

افراد ۲۵ - ۶۴ ساله : میانسالان

افراد ۶۵ ساله و بیشتر : بزرگسالان

افرادی که سن آنان معلوم نبوده و یا امکان انتساب آنان به یکی از گروههای سنی وجود نداشته است ، در گروه " سن نامشخص " منظور شده است .

### نسبت باسوادی

این نسبت در هر جامعه از تقسیم تعداد افراد با سواد در یک سن یا گروه سنی معین به جمعیت آن سن یا گروه سنی به دست می‌آید و معمولاً " به صورت " درصد " بیان می‌شود .



ویزگیهای عمده نقاط روستایی شهرستان رودسر

رود سر یکی از شهرستانهای استان گیلان است که در شرق این استان واقع شده و مرکز آن شهر رودسر است . این شهرستان دارای ۶ شهر املش ، چابکسر ، رحیم آباد ، رودسر ، کلاچای و واجارگاه است . همچنین شهرستان رودسر به ۲ بخش شامل ۱۰ دهستان تقسیم شده و متشکل از ۵۶۱ آبادی دارای سکنه و ۱۴ آبادی خالی از سکنه است .

جمعیت

در سرشماری عمومی نفوس و مسکن مهرماه ۱۳۶۵ ، شهرستان رودسر دارای ۲۰۲۱۴۵ نفر جمعیت بوده است . از این تعداد ، ۷۰۰۲۲ نفر ساکن در نقاط شهری و ۱۳۲۱۲۳ نفر ساکن در نقاط روستایی بودمانند .

جدول ۱- تعداد آبادیهایی دارای سکنه شهرستان بر حسب بخش ، به تفکیک طبقات عمیتی

بخش	جمع	۱ تا ۲۳ نفر	۲۵ تا ۴۹ نفر	۵۰ تا ۹۹ نفر	۱۰۰ تا ۲۴۹ نفر	۲۵۰ تا ۴۹۹ نفر	۵۰۰ تا ۹۹۹ نفر	۱۰۰۰ تا ۲۴۹۹ نفر	۲۵۰۰ تا ۴۹۹۹ نفر	۵۰۰۰ نفر و بیشتر
شهرستان رودسر	۵۶۱	۵۰	۶۲	۶۸	۱۷۹	۱۱۴	۴۵	۱۳	۱	۰
املش	۱۶۱	۱۴	۲۴	۲۴	۴۳	۲۵	۱۷	۴	۰	۰
مرکزی	۴۰۰	۳۶	۳۸	۷۴	۱۳۶	۷۸	۲۸	۹	۱	۰

از جمعیت نقاط روستایی این شهرستان ، ۶۶۷۷۲ نفر را مردان و ۶۵۲۵۱ نفر را زنان تشکیل می‌داده‌اند . نسبت جنسی در این جمعیت نشان می‌دهد که در مقابل هر ۱۰۰ نفر زن ، ۱۰۲ نفر مرد وجود دارد . این نسبت در بین اطفال کمتر از یکساله ۱۱۳ و در بین افراد ۶۵ ساله و بیشتر ۱۰۶ است . پایینترین نسبت جنسی به گروه سنی میانسالان ( ۲۵ - ۶۴ ساله ) و بالاترین نسبت ، به گروه سنی اطفال ( کمتر از یکساله ) تعلق دارد .

جدول ۲- جمعیت نقاط روستایی شهرستان برنج بخش و گروه‌های عمده شغلی، به تفکیک جنس

نبت جنسی	زن	مرد	مردوزن		گروه‌های عمده شغلی
			درصد	تعداد	
۱۰۲	۶۵۳۵۱	۶۶۷۷۲	۱۰۰/۰۰	۱۲۲۱۲۳	شهرستان رودسر
۱۱۳	۱۶۲۴	۱۸۴۳	۲/۶۲	۴۴۶۷	اطفال / کمتر از یکساله /
۱۰۵	۹۶۷۸	۹۶۶۶	۱۴/۷۲	۱۹۴۴۴	نوباوگان / ۱-۵ ساله /
۱۰۲	۹۱۴۰	۹۴۵۹	۱۴/۰۸	۱۸۵۹۹	کودکان / ۶-۱۰ ساله /
۱۰۳	۷۰۱۲	۷۲۵۵	۱۰/۸۰	۱۴۲۶۷	نوجوانان / ۱۱-۱۴ ساله /
۱۰۹	۱۲۶۱۵	۱۴۸۹۵	۲۱/۵۸	۲۸۵۱۰	جوانان / ۱۵-۲۴ ساله /
۹۴	۲۱۸۶۹	۲۰۵۸۵	۲۲/۱۳	۴۲۴۵۴	میانسالان / ۲۵-۶۴ ساله /
۱۰۶	۲۵۹۴	۲۷۳۷	۴/۰۳	۵۳۳۱	بزرگسالان / ۶۵ ساله و بیشتر /
*	۱۹	۳۲	۰/۰۴	۵۱	نامشخص
۱۰۴	۱۹۴۰۰	۲۰۱۰۶	۱۰۰/۰۰	۳۹۵۰۶	بخش املش
۱۱۷	۵۲۲	۶۲۱	۲/۹۲	۱۱۵۳	اطفال / کمتر از یکساله /
۱۰۳	۲۰۹۶	۲۱۸۸	۱۵/۹۱	۶۲۸۴	نوباوگان / ۱-۵ ساله /
۱۰۶	۲۸۲۹	۲۹۹۵	۱۴/۷۴	۵۸۲۴	کودکان / ۶-۱۰ ساله /
۱۱۳	۲۰۵۰	۲۳۱۵	۱۱/۰۵	۴۳۶۵	نوجوانان / ۱۱-۱۴ ساله /
۱۱۱	۲۸۵۱	۴۲۸۵	۲۰/۵۹	۸۱۳۶	جوانان / ۱۵-۲۴ ساله /
۹۳	۶۳۱۱	۵۹۰۰	۳۰/۹۱	۱۲۲۱۱	میانسالان / ۲۵-۶۴ ساله /
۱۰۹	۷۳۱	۷۹۵	۲/۸۶	۱۵۲۶	بزرگسالان / ۶۵ ساله و بیشتر /
*	۰	۷	۰/۰۲	۷	نامشخص
۱۰۲	۴۵۹۵۱	۴۶۶۶۶	۱۰۰/۰۰	۹۲۶۱۷	بخش مرکزی
۱۱۲	۱۰۹۲	۱۲۲۲	۲/۵۰	۲۳۱۴	اطفال / کمتر از یکساله /
۱۰۶	۶۲۸۲	۶۷۷۸	۱۴/۲۱	۱۳۱۶۰	نوباوگان / ۱-۵ ساله /
۱۰۲	۶۳۱۱	۶۴۶۴	۱۳/۷۹	۱۲۷۷۵	کودکان / ۶-۱۰ ساله /
۱۰۰	۴۹۶۲	۴۹۴۰	۱۰/۶۹	۹۹۰۲	نوجوانان / ۱۱-۱۴ ساله /
۱۰۹	۹۷۶۴	۱۰۶۱۰	۲۲/۰۰	۲۰۳۷۴	جوانان / ۱۵-۲۴ ساله /
۹۴	۱۵۵۵۸	۱۴۶۸۵	۲۲/۶۵	۳۰۲۴۳	میانسالان / ۲۵-۶۴ ساله /
۱۰۴	۱۸۶۳	۱۹۴۲	۴/۱۱	۳۸۰۵	بزرگسالان / ۶۵ ساله و بیشتر /
*	۱۹	۲۵	۰/۰۵	۴۴	نامشخص

محاسبه مفهوم ندارد

خانوار

در سرشماری مهرماه ۱۳۶۵، شهرستان رودسر دارای ۳۹۹۲۱ خانوار بوده است. از این تعداد، ۱۴۹۰۷ خانوار ساکن در نقاط شهری و ۲۵۰۱۴ خانوار ساکن در نقاط روستایی بودماند.

جدول ۳- تعداد آبادیهایی دارای سکنه شهرستان بر حسب بخش، به تفکیک گروه بندی تعداد خانوار

بخش	جمع	۱ تا ۲ خانوار	۳ تا ۵ خانوار	۶ تا ۱۰ خانوار	۱۱ تا ۲۰ خانوار	۲۱ تا ۵۰ خانوار	۵۱ تا ۱۰۰ خانوار	۱۰۱ تا ۲۰۰ خانوار	۲۰۰ تا ۵۰۰ خانوار	۵۰۰ تا ۱۰۰۰ خانوار	بیشتر
شهرستان رودسر	۵۶۱	۴۹	۶۵	۱۰۸	۱۷۶	۱۰۳	۴۶	۱۳	۱	۰	۰
بخش املف	۱۶۱	۱۲	۲۶	۲۹	۴۰	۳۱	۱۸	۵	۰	۰	۰
بخش مرکزی	۴۰۰	۳۷	۳۹	۷۹	۱۳۶	۷۲	۲۸	۸	۱	۰	۰

متوسط تعداد افراد در خانوارهای معمولی ساکن نقاط روستایی این شهرستان، ۵/۳ نفر است. بیشترین تعداد خانوار، مربوط به خانوارهای ۶ نفره و کمترین آن مربوط به خانوارهای ۹ نفره است.

جدول ۴- خانوارهای معمولی ساکن نقاط روستایی شهرستان بر حسب بخش، به تفکیک تعداد افراد در خانوار

بخش	جمع	۱ نفر	۲ نفر	۳ نفر	۴ نفر	۵ نفر	۶ نفر	۷ نفر	۸ نفر	۹ نفر	بیشتر
شهرستان رودسر	۲۵۰۱۴	۱۲۸۵	۲۴۸۰	۲۷۲۴	۲۲۲۲	۳۶۴۴	۲۷۱۱	۳۰۷۱	۲۴۴۰	۱۲۰۹	۱۲۱۸
بخش املف	۷۵۵۸	۴۳۸	۷۸۷	۸۷۲	۹۸۹	۱۰۷۰	۱۰۴۴	۸۸۴	۷۵۶	۳۶۵	۳۵۱
بخش مرکزی	۱۷۴۵۶	۹۴۷	۱۸۵۰	۲۲۳۲	۳۳۵۳	۲۵۷۴	۱۷۶۶	۲۱۸۷	۳۷۸۴	۳۴۴	۸۶۷

مهاجرت

در سرشماری عمومی نفوس و مسکن مهرماه ۱۳۶۵، ۹۴/۳ درصد از جمعیت نقاط روستایی شهرستان رودسر در همان آبادی که در زمان سرشماری اقامت داشتند متولد شده اند. مقایسه محل تولد افراد با محلی که در زمان سرشماری در آنجا اقامت داشتند نشان می دهد که ۴/۳ درصد جمعیت نقاط روستایی این شهرستان از آبادی به آبادی و ۱/۱ درصد از شهر به آبادی، در طول زندگی شان مهاجرت کرده اند.

## جدول ۵ جمعیت نقاط روستایی شهرستان بروجردهای عمده شنی، به تفکیک محل تولد

اطار شده	تولد در جای دیگر			تولد در آبادی محل اقامت	جمع	گروههای عمده شنی
	خارج از کشور	شهر	آبادی			
۳۱۰	۵۷	۱۴۹۸	۵۶۳۷	۲۴۶۲۱	۱۳۲۱۲۳	شهرستان رودسر
۱۴	۱	۱۹	۲۰	۲۴۱۳	۳۴۶۷	اطفال / کمتر از یکساله /
۶۰	۳	۱۶۴	۲۰۳	۱۹۰۱۴	۱۹۴۴۴	نوباوگان / ۱-۵ ساله /
۵۱	۳	۱۶۸	۲۹۳	۱۸۰۸۴	۱۸۵۹۹	کودکان / ۶-۱۰ ساله /
۴۴	۴	۹۸	۲۶۴	۱۳۸۵۷	۱۴۲۶۷	نوجوانان / ۱۱-۱۴ ساله /
۶۲	۱۷	۲۸۴	۹۶۴	۲۷۱۸۳	۲۸۵۱۰	جوانان / ۱۵-۲۴ ساله /
۷۴	۲۸	۷۰۸	۲۵۰۲	۲۸۱۴۲	۴۲۴۵۴	میانسالان / ۲۵-۶۴ ساله /
۵	۱	۵۷	۳۹۰	۴۸۷۸	۵۳۳۱	بزرگسالان / ۶۵ ساله و بیشتر /
۰	۰	۰	۱	۵۰	۵۱	نامشخص

سواد

در سرشماری مهرماه ۱۳۶۵ شهرستان رودسر، از ۱۰۹۲۱۲ نفر جمعیت ۶ ساله و بیشتر نقاط روستایی این شهرستان، ۶۱/۷ درصد باسواد بوده‌اند. نسبت باسوادی در این جمعیت برای مردان، ۷۰/۳ درصد و برای زنان، ۵۳/۱ درصد بوده است. این نسبت برای افراد لازم‌التعلیم (۶-۱۲ ساله)، ۹۲/۱ درصد و برای افراد ۱۵ ساله و بیشتر، ۴۸/۷ درصد بوده است.

## جدول ۶- درصد باسوادان بی‌سوادان در جمعیت ۶ ساله و بیشتر نقاط روستایی شهرستان بروجردهای عمده شنی به تفکیک جنس

اطار شده	بی‌سواد		باسواد		جمع	گروههای عمده شنی
	زن	مرد	زن	مرد		
۰/۲۶	۴۶/۶۳	۲۹/۴۹	۵۳/۰۷	۷۰/۳۰	۱۰۰/۰۰	شهرستان رودسر
۰/۸۵	۹/۹۵	۵/۱۰	۸۹/۱۴	۹۴/۱۱	۱۰۰/۰۰	کودکان / ۶-۱۰ ساله /
۰/۰۸	۱۰/۴۰	۴/۲۳	۸۹/۵۳	۹۵/۶۷	۱۰۰/۰۰	نوجوانان / ۱۱-۱۴ ساله /
۰/۰۸	۲۱/۱۳	۹/۰۷	۷۸/۷۷	۹۰/۸۶	۱۰۰/۰۰	جوانان / ۱۵-۲۴ ساله /
۰/۱۱	۸۳/۵۷	۵۶/۸۳	۱۶/۲۷	۴۳/۱۱	۱۰۰/۰۰	میانسالان / ۲۵-۶۴ ساله /
۰/۷۳	۹۶/۴۱	۸۶/۳۷	۲/۶۲	۱۳/۱۲	۱۰۰/۰۰	بزرگسالان / ۶۵ ساله و بیشتر /

جدول ۶- درصد سوادان بی سوادان در جمعیت ۱۰ ساله بیشتر نقاط روستایی شهرستان بر حسب بخش و گروه های عمده شغلی ب تفکیک جنس (دنباله)

انظار شده	بی سواد		با سواد		جمع	گروه های عمده شغلی
	زن	مرد	زن	مرد		
۰/۴۱	۵۰/۲۰	۳۲/۶۶	۴۹/۳۲	۶۶/۹۶	۱۰۰/۰۰	بخش املش
۱/۳۴	۱۱/۰۶	۵/۶۴	۸۷/۵۹	۹۳/۰۲	۱۰۰/۰۰	کودکان ۶-۱۰ ساله /
۰/۱۸	۱۲/۵۹	۵/۹۶	۸۷/۲۷	۹۳/۸۲	۱۰۰/۰۰	نوجوانان ۱۱-۱۴ ساله /
۰/۱۱	۲۷/۴۷	۱۲/۲۸	۷۲/۳۲	۸۷/۷۰	۱۰۰/۰۰	جوانان ۱۵-۲۴ ساله /
۰/۱۶	۸۸/۵۳	۶۳/۹۵	۱۱/۲۳	۳۵/۹۸	۱۰۰/۰۰	میانسالان ۲۵-۶۴ ساله /
۱/۲۵	۹۵/۹۰	۹۰/۵۷	۲/۳۳	۸/۶۸	۱۰۰/۰۰	بزرگسالان ۶۵ ساله و بیشتر /
۰/۱۹	۴۵/۱۷	۲۸/۱۴	۵۴/۶۱	۷۱/۷۰	۱۰۰/۰۰	بخش مرکزی
۰/۶۳	۹/۴۴	۴/۸۴	۸۹/۸۳	۹۴/۶۲	۱۰۰/۰۰	کودکان ۶-۱۰ ساله /
۰/۰۴	۹/۴۹	۳/۴۲	۹۰/۴۷	۹۶/۵۴	۱۰۰/۰۰	نوجوانان ۱۱-۱۴ ساله /
۰/۰۷	۱۸/۶۳	۷/۷۸	۸۱/۳۱	۹۲/۱۴	۱۰۰/۰۰	جوانان ۱۵-۲۴ ساله /
۰/۰۹	۸۱/۵۶	۵۳/۹۷	۱۸/۳۲	۴۵/۹۸	۱۰۰/۰۰	میانسالان ۲۵-۶۴ ساله /
۰/۵۳	۹۶/۶۲	۸۴/۶۵	۲/۷۴	۱۴/۹۳	۱۰۰/۰۰	بزرگسالان ۶۵ ساله و بیشتر /

وضع فعالیت

در سرشماری مهرماه ۱۳۶۵ ، ۵۴/۵ درصد جمعیت ۱۰ ساله و بیشتر نقاط روستایی شهرستان رودسر را افراد شاغل و بیکار ( جویباری کار ) تشکیل می دادند . نسبت افراد شاغل به جمعیت ۱۰ ساله و بیشتر در نقاط روستایی این شهرستان ، ۵۰/۰ درصد بوده است . این نسبت برای مردان ، ۶۳/۱ درصد و برای زنان ، ۳۶/۸ درصد بوده است .

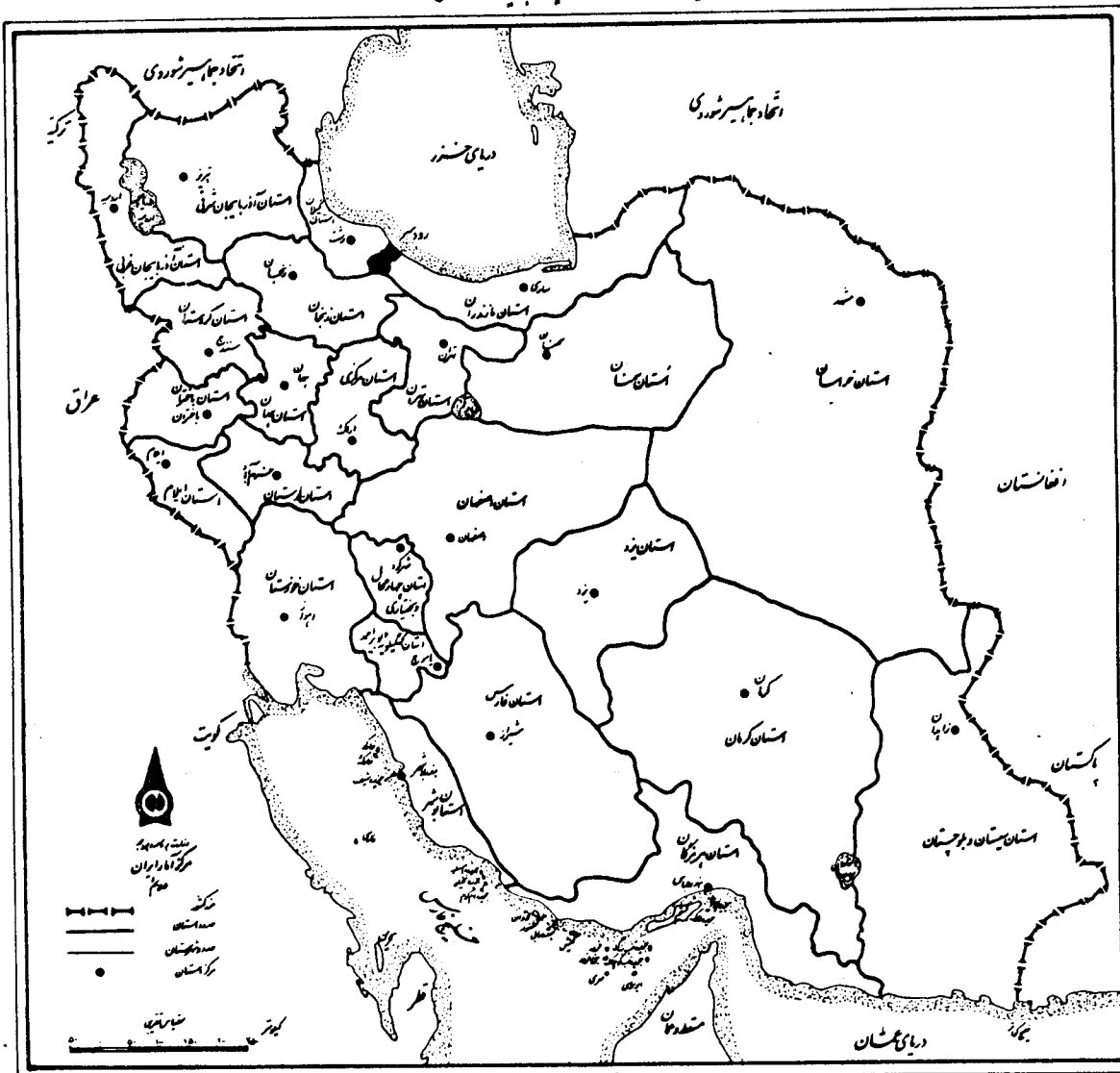
جدول ۷- جمعیت ۱۰ ساله و بیشتر نقاط روستایی شهرستان بر حسب بخش و وضع فعالیت ، ب تفکیک جنس

وضع فعالیت	مردوزن		مرد		زن	
	تعداد	درصد	تعداد	درصد	تعداد	درصد
شهرستان رودسر	۹۴۰۶۴	۱۰۰/۰۰	۴۷۲۳۸	۱۰۰/۰۰	۴۶۸۲۶	۱۰۰/۰۰
شاغل	۴۷۰۲۱	۴۹/۹۷	۲۹۷۸۹	۶۳/۰۶	۱۷۲۳۲	۳۶/۷۸
- بیکار / جویباری کار /	۴۷۰۴۳	۴/۰۳	۱۷۴۴۹	۳۶/۹۴	۲۹۶۱۱	۶۳/۲۲
محصل	۲۲۷۱۲	۲۴/۱۴	۱۲۵۱۴	۲۶/۴۹	۱۰۱۹۸	۲۱/۷۶
خانه دار	۱۶۲۲۷	۱۷/۳۵	۳۳۳	۰/۷۰	۱۵۹۹۴	۳۴/۱۳
دار ای در آمد بدون کار	۹۹۲	۱/۰۵	۴۴۳	۰/۹۴	۵۴۹	۱/۱۷
سایر	۲۵۱۹	۲/۶۸	۱۱۲۱	۲/۳۷	۱۳۹۸	۲/۹۸
انظار نشده	۲۷۴	۰/۲۹	۹۰	۰/۱۹	۱۸۴	۰/۳۹

جدول ۲- جمعیت ۱۰ ساله و بیشتر نقاط روستایی شهرستان بر حسب بخش و وضع فعالیت، به تفکیک جنس (دنباله)

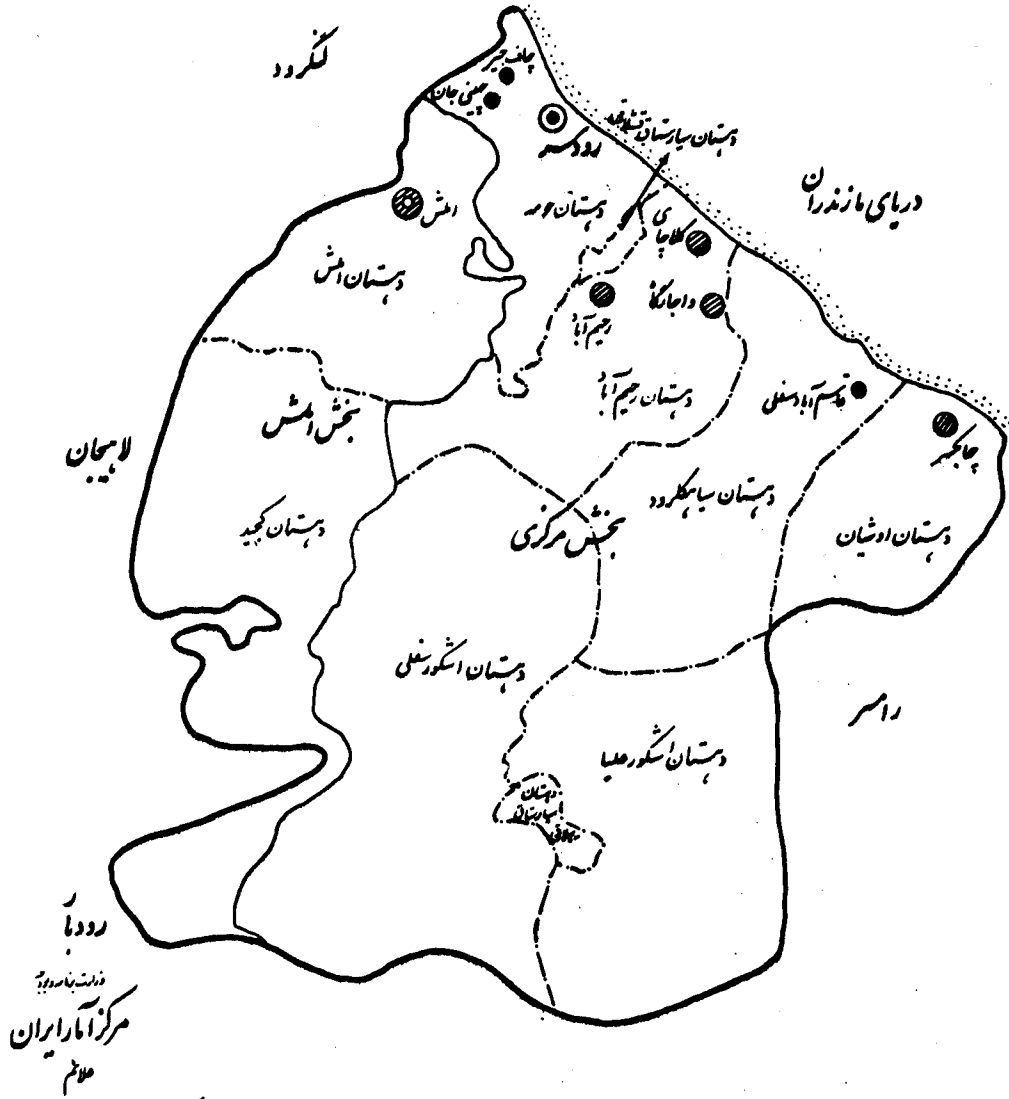
زن		مرد		مرد و زن		وضع فعالیت
درصد	تعداد	درصد	تعداد	درصد	تعداد	
۱۰۰/۰۰	۱۲۴۳۰	۱۰۰/۰۰	۱۳۸۳۹	۱۰۰/۰۰	۲۷۲۶۹	بخش املش
۴۸/۵۱	۶۵۱۵	۶۲/۹۷	۸۷۱۵	۵۵/۸۵	۱۵۲۳۰	شاغل
۲/۵۵	۳۴۲	۵/۴۷	۷۵۷	۴/۰۳	۱۰۹۹	بیکار / جویای کار /
۲۱/۳۲	۲۸۶۳	۲۶/۹۰	۳۷۲۲	۲۴/۱۵	۶۵۸۵	محصل
۲۳/۱۰	۲۱۰۳	۰/۷۵	۱۰۴	۱۱/۷۶	۳۲۰۷	خانه دار
۱/۲۸	۱۷۲	۱/۰۳	۱۴۲	۱/۱۵	۳۱۴	دار ای در امد بدون کار
۲/۷۳	۳۶۶	۲/۵۸	۳۵۷	۲/۶۵	۷۲۳	سایر
۰/۵۱	۶۹	۰/۳۰	۴۲	۰/۴۱	۱۱۱	اظهار نشده
۱۰۰/۰۰	۳۲۴۲۶	۱۰۰/۰۰	۳۲۳۹۹	۱۰۰/۰۰	۶۴۸۲۵	بخش مرکزی
۳۲/۰۶	۱۰۷۱۷	۶۳/۱۰	۲۱۰۷۴	۴۷/۵۷	۳۱۷۹۱	شاغل
۲/۸۷	۹۵۹	۶/۵۶	۲۱۹۱	۴/۷۱	۳۱۵۰	بیکار / جویای کار /
۲۱/۹۴	۷۳۳۵	۲۶/۳۲	۸۷۹۲	۲۴/۱۳	۱۶۱۲۷	محصل
۳۸/۵۷	۱۲۸۹۱	۰/۶۹	۲۲۹	۱۹/۶۳	۱۳۱۲۰	خانه دار
۱/۱۳	۳۷۷	۰/۹۰	۳۰۱	۱/۰۱	۶۷۸	دار ای در امد بدون کار
۲/۰۹	۱۰۳۲	۲/۲۹	۷۶۴	۲/۶۹	۱۷۹۶	سایر
۰/۳۴	۱۱۵	۰/۱۴	۴۸	۰/۲۴	۱۶۳	اظهار نشده

نقشه تقیبات کشوری جمهوری اسلامی ایران بر مبنای استان ۱۳۶۵

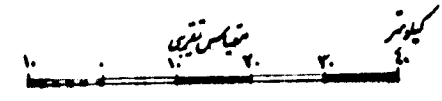


# نقشه شهرستان رود در سرزمین تعلیك بخش و دهستان

شماره عمومی همراه سال ۱۳۶۵



- مرکز شهرستان
- حدود شهرستان
- حدود بخش
- حدود دهستان
- مرکز شهرستان
- تقاضی
- مرکز بخش (تقاضی)
- مرکز بخش (تقدیر نیال) جهت سده پشته
- مرکز بخش (تقدیر نیال) جهت کوهستان
- دره ای...

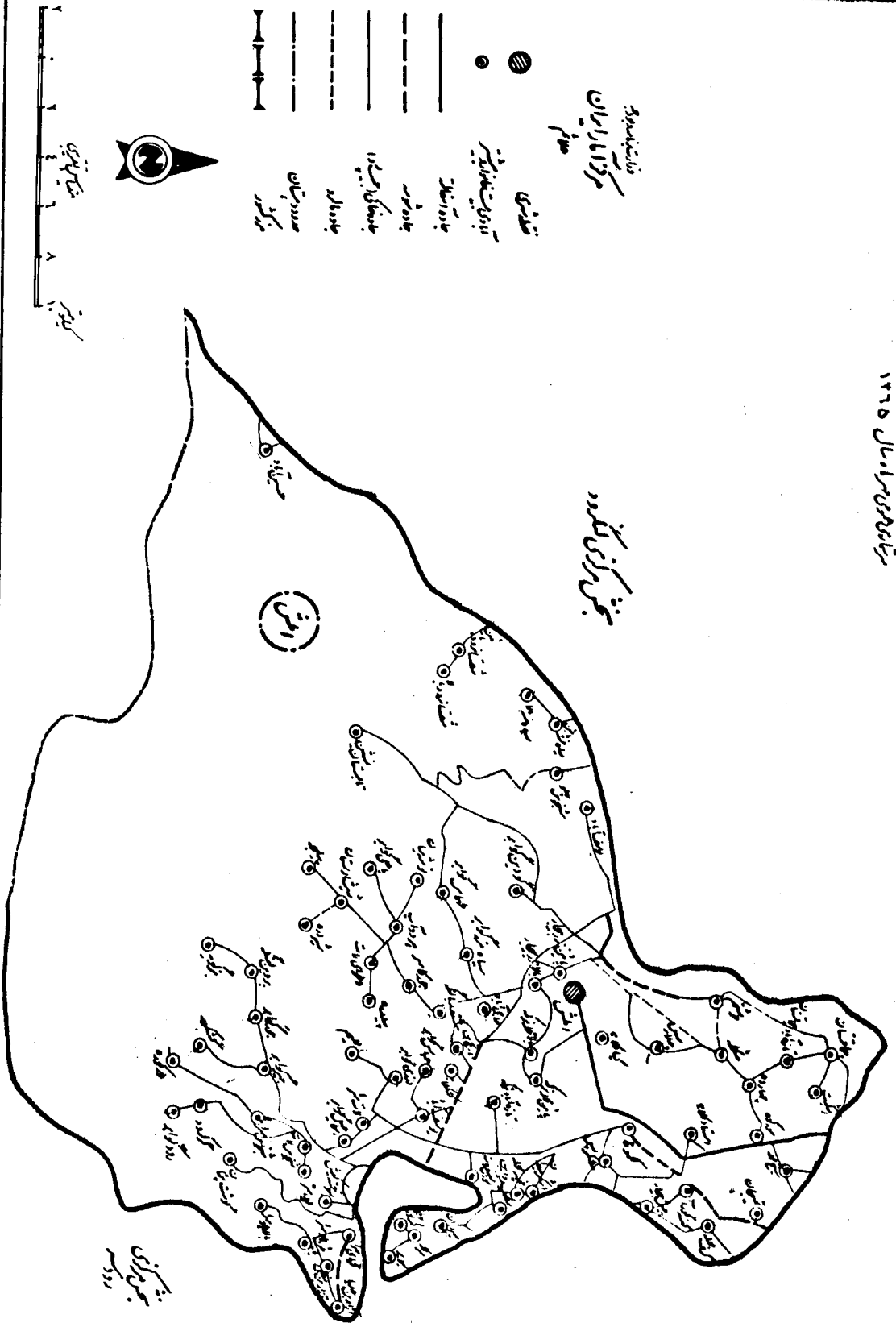




# نقشه روستاهای بخش امش در شهرستان دماوند استان گیلان (دستان امش)

شماره دوم مرداد سال ۱۳۶۵

بخش مرکزی گنبدو



# نقشه روستاهای بخش ایش از شهرستان و در شهرستان کیلان (دهستان کجید)

شماره عمومی همراه سال ۱۳۳۵

بخش سیاهکل

بخش عارود


بخش مرکزی رودسر

فراستگاه رود  
مرکز آمار ایران  
حکومت

- تقاضی
- آبادی روستاهای بیشتر
- جاده آسفالت
- - - - جاده شوره
- جاده خاکی (میسرود)
- - - - جاده ناله
- حدود دهستان
- — — — — مرز کشور

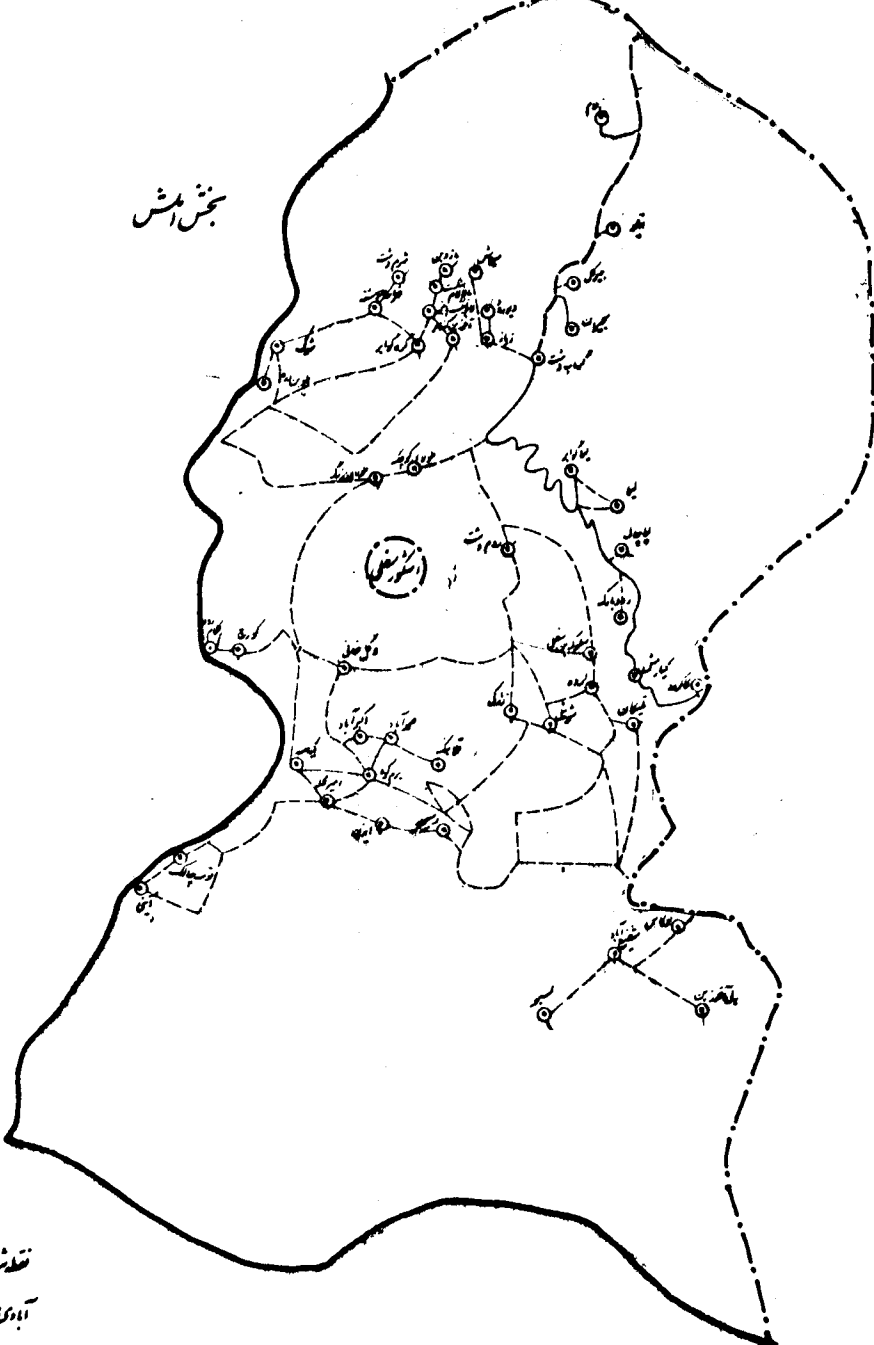


مقیاس تقریبی



نقشه روستایی بخش مرکزی شهرستان دوسر از شهرستان کیلان (دهستان اسکورنخی)


بخش ملش



دوازدهمین دوره  
مرکز آمار ایران  
سلام

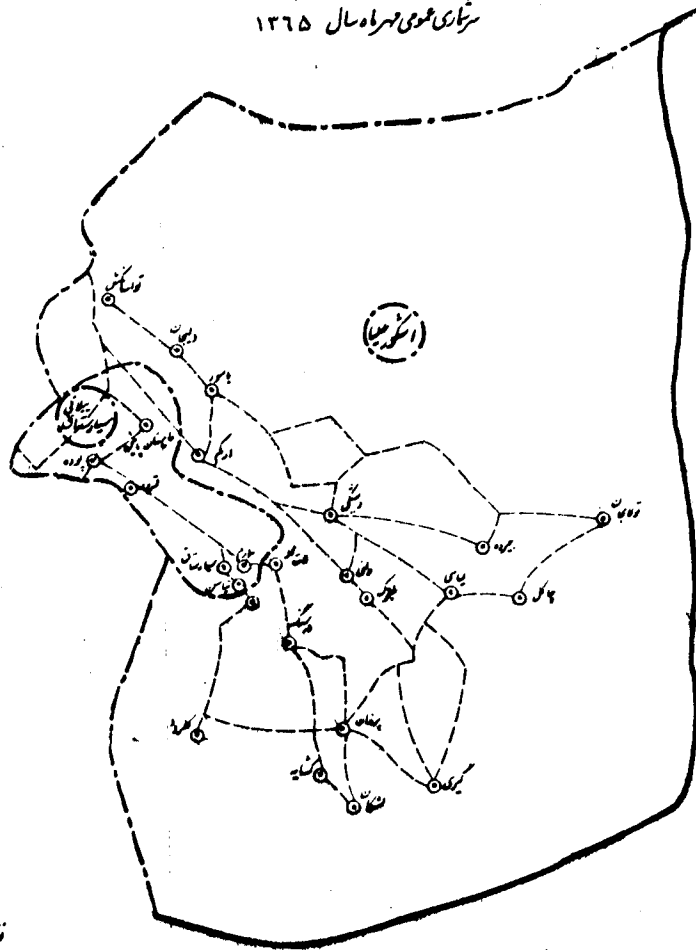
- نقطه شهری
- آبادی بیست خانوار بیشتر
- جاده آسفالت
- جاده شوسه
- ..... جاده خاکی (جیبه)
- ..... جاده خاکی
- ..... حدود دهستان
- == مرکز کشور

بخش دودار الموت













# نقشه روستایی بخش مرکزی شهرستان دودرستان گیلان (دیتانهای اشکور علیا و بیارستان علیا)

شماره عمومی همراه سال ۱۳۶۵

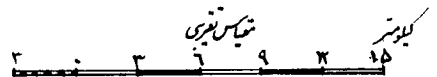


بخش مرکزی دودرستان

دارتینامه و مرکز آثار ایران  
مطالع

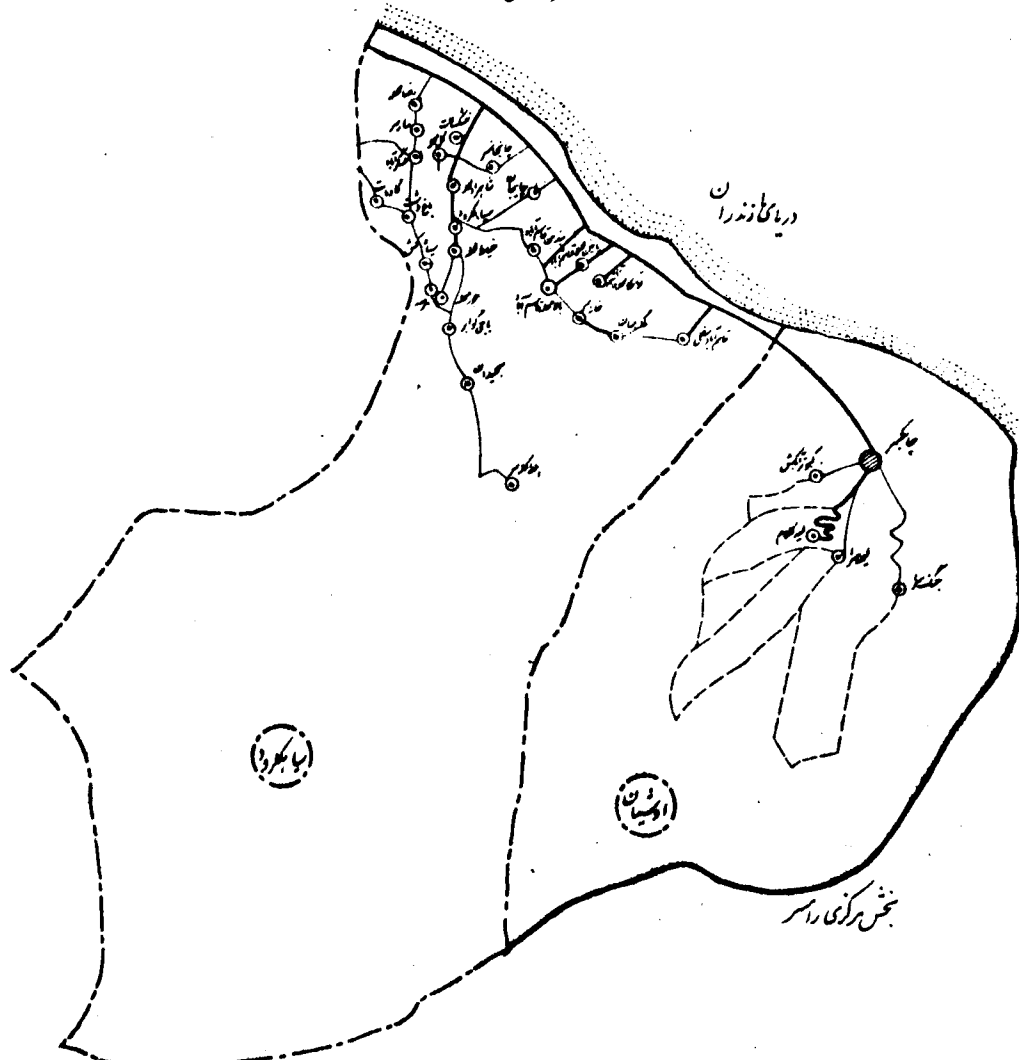
-  نقطه روستا
-  آبادی مستغنا بیدشت
-  جاده آسفالت
-  جاده خاکی
-  جاده خاکی (بیابان)
-  جاده خاکی (بیابان)
-  جاده خاکی (بیابان)
-  جاده خاکی (بیابان)
-  جاده خاکی (بیابان)
-  جاده خاکی (بیابان)

بخش دودرستان




نقشه روستایی بخش مرکزی از شهرستان و در شهرستان گیلان (دستانهای ایشیان و سیا کلرد)

سرشماری عمومی همراه سال ۱۳۶۵



- قطعه‌شماره
- آبادی با بیشترین جمعیت
- جاده آسفالت
- جاده شوسه
- جاده خاکی (جاده)
- جاده مالرو
- حدود شهرستان
- ||| مرکز کشور

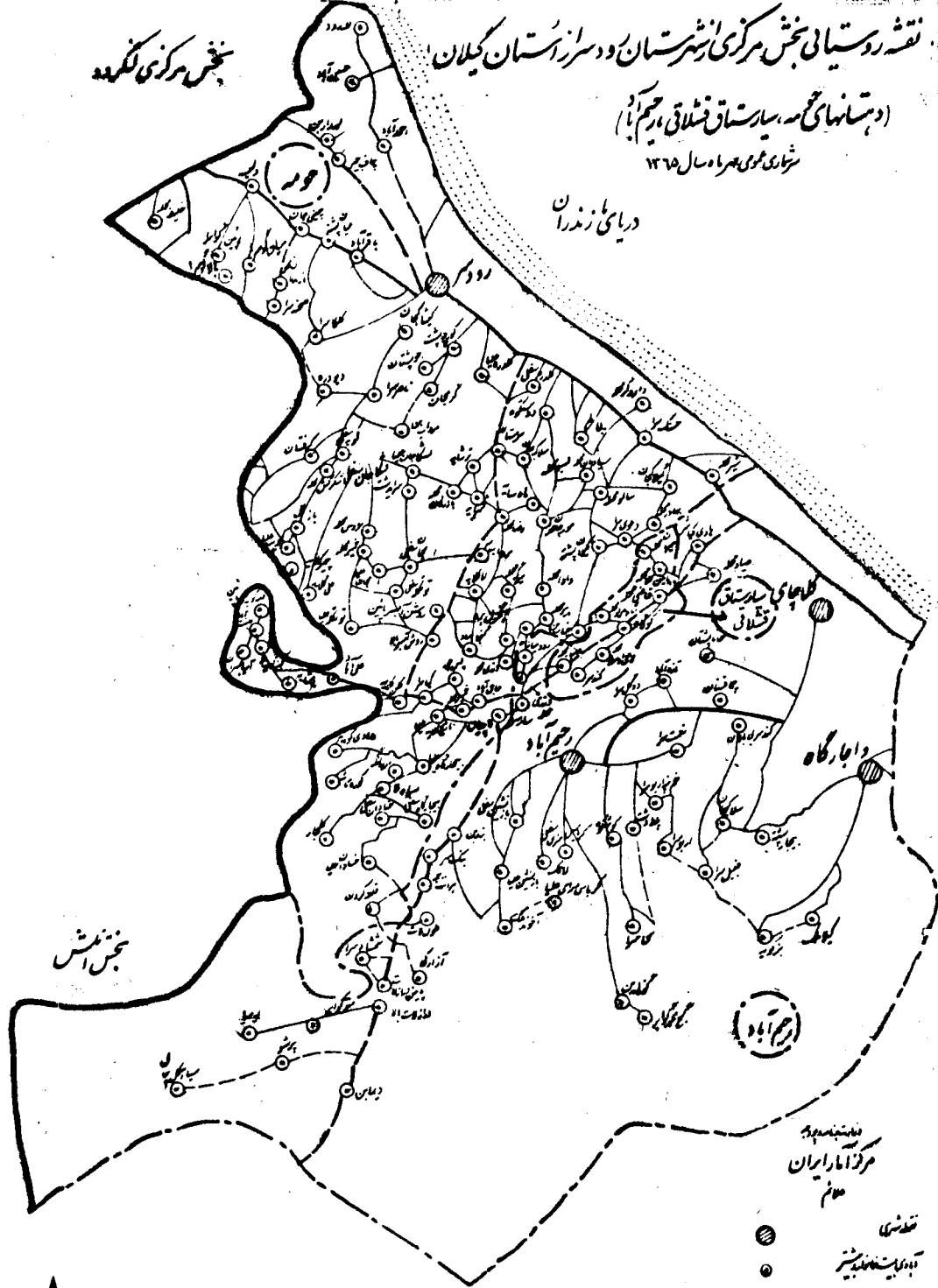


بخش مرکزی ننگرهار

نقشه روستایی بخش مرکزی ریشترستان و دسرز استان کیلان

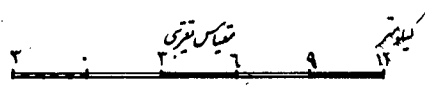
(دستانهای همسایرستاناق فضلاقی، حریم آباد)  
شهری عمومی همراه سال ۱۳۶۵

دریای زندران



بخش افشار

نقشه روستایی  
مرکز آمار ایران  
۱۳۶۵



شماره ردیف آبادی	آبادی	نوع راه آبادی (کیلومتر)	تعداد خانوار	کل جمعیت	جمعیت عوارضی	جمعیت باسواد	جمعیت مثال	فعالیت کشاورزی							
								زراعت	باغداری	دامداری دامپروری	پرورش طیور	پرورش گاو	پرورش بز	پرورش ماهی	
۱	۲	۳	۴	۵	۶	۷	۸	۹	۱۰	۱۱	۱۲	۱۳	۱۴	۱۵	۱۶
	بخش املش		۷۵۵۸	۲۹۵۰۶	۶۲۰۶۹	۱۶۱۸۱	۱۵۲۰۸	۱۰۴	۱۴۷	۱۱۲	۱۱۱	۱۱۲	۱۱۱	۱۱۱	۱۱۱
	دهستان املش		۶۴۱۶	۲۲۷۱۱	۲۳۷۲۱	۶۲۰۶۹	۱۲۹۲۷	۶۳	۱۰۵	۸۷	۱۱۲	۱۱۱	۱۱۱	۱۱۱	۱۱۱
۱	اربعه لاله پالان	۰۰۹۹۳۲	۸	۴۰	۲۹	۱۶	۱۵	*	*	*	*	*	*	*	*
۲	ازار بن سفلی	۰۰۹۹۳۲	۲۶	۱۶۸	۱۴۸	۸۷	۲۳	*	*	*	*	*	*	*	*
۳	ازار بن علیا	۰۰۹۹۳۴	۵۹	۳۱۲	۲۶۰	۱۵۹	۱۰۳	*	*	*	*	*	*	*	*
۴	استادکلا	۰۰۹۹۳۵	۱۱۷	۶۱۵	۵۴۱	۲۴۴	۲۲۹	*	*	*	*	*	*	*	*
۵	اسماعیل گور	۰۰۹۹۳۶	۱۸۲	۹۹۰	۷۸۱	۴۷۰	۴۷۶	*	*	*	*	*	*	*	*
۶	اشکر میدان	۰۰۹۹۳۷	۶۹	۲۹۱	۲۵۱	۱۴۵	۱۴۰	*	*	*	*	*	*	*	*
۷	اشکیت	۰۰۹۹۳۸	۲۸	۲۱۶	۱۸۹	۱۱۸	۸۰	*	*	*	*	*	*	*	*
۸	اقتاب خور تاپ	۰۰۹۹۳۹	۱۷	۱۰۲	۸۴	۵۹	۴۸	*	*	*	*	*	*	*	*
۹	بیاض محله شرکه	۰۰۹۹۴۰	۱۹	۱۰۲	۸۵	۵۰	۴۳	*	*	*	*	*	*	*	*
۱۰	بیالازر بیچار	۰۰۹۹۴۱	۵۹	۲۷۶	۲۳۴	۱۵۳	۲۲	*	*	*	*	*	*	*	*
۱۱	بیالامحله شرکه	۰۰۹۹۴۲	۱۵۴	۷۷۷	۶۷۳	۴۵۹	۲۷۲	*	*	*	*	*	*	*	*
۱۲	بیالاحلوسر	۰۰۹۹۴۳	۴۹	۲۸۴	۲۰۱	۹۲	۹۲	*	*	*	*	*	*	*	*
۱۳	بیزکویه	۰۰۹۹۴۴	۶۲	۲۴۳	۲۶۱	۱۰۱	۱۷۹	*	*	*	*	*	*	*	*
۱۴	بیلور دکان	۰۰۹۹۴۵	۱۹	۱۱۱	۸۷	۴۹	۴۲	*	*	*	*	*	*	*	*
۱۵	بیچار که	۰۰۹۹۴۶	۱۱	۵۶	۴۸	۲۷	۲۲	*	*	*	*	*	*	*	*
۱۶	بیله لنگه	۰۰۹۹۴۷	۱۲	۷۵	۴۵	۲۶	۲۵	*	*	*	*	*	*	*	*
۱۷	بیله نین زر بیچار	۰۰۹۹۴۸	۱	۷۲۹	۵۶۵	۴۴۰	۲۶۴	*	*	*	*	*	*	*	*
۱۸	بیله نین محله شرکه	۰۰۹۹۴۹	۶۶	۱۵۱	۱۸۲	۱۰۸	۷۰۱	*	*	*	*	*	*	*	*
۱۹	بیله نین دلوسر	۰۰۹۹۵۰	۱۲۱	۳۳۷	۲۶۲	۱۴۲	۱۸۲	*	*	*	*	*	*	*	*
۲۰	بیر امیر	۰۰۹۹۵۱	۸	۳۹	۲۷	۱۶	۱۸	*	*	*	*	*	*	*	*
۲۱	بیر بن لنگه	۰۰۹۹۵۲	۲۶	۱۸۱	۱۳۱	۷۲	۹۱	*	*	*	*	*	*	*	*
۲۲	بیر بندر ه لنگه	۰۰۹۹۵۳	۶	۴۲	۳۳	۴	۲۷	*	*	*	*	*	*	*	*
۲۳	بیر بن بیچار	۰۰۹۹۵۴	۱۰۰	۴۲۵	۳۷۹	۲۱۰	۱۸۶	*	*	*	*	*	*	*	*
۲۴	بیله	۰۰۹۹۵۵	۶۲	۴۰۲	۳۱۳	۱۶۷	۱۸۰	*	*	*	*	*	*	*	*
۲۵	بیله دره	۰۰۹۹۵۶	۳۴	۱۶۳	۱۲۳	۹۰	۲۰۴	*	*	*	*	*	*	*	*
۲۶	بیلام سائک	۰۰۹۹۵۷	۱۱	۴۸	۴۲	۲۷	۲۵	*	*	*	*	*	*	*	*
۲۷	تاپستان شین	۰۰۹۹۵۸	۵۰	۳۶۴	۲۱۸	۱۲۱	۱۲۲	*	*	*	*	*	*	*	*
۲۸	تازه اباد چماقستان	۰۰۹۹۵۹	۲۵	۱۴۲	۱۱۹	۷۲	۳۰	*	*	*	*	*	*	*	*
۲۹	تازه اباد شرکه	۰۰۹۹۶۰	۲۲	۱۶۱	۱۲۲	۸۲	۶۹	*	*	*	*	*	*	*	*
۳۰	تاشکلا	۰۰۹۹۶۱	۱۲	۸۲	۶۸	۴۳	۳۲	*	*	*	*	*	*	*	*
۳۱	تیر زین لنگه	۰۰۹۹۶۲	۶	۳۲	۲۸	۱۳	۲۰	*	*	*	*	*	*	*	*
۳۲	تپه سر	۰۰۹۹۶۳	۱	۵	۵	۱	۵	*	*	*	*	*	*	*	*
۳۳	تله لوکه	۰۰۹۹۶۴	۵	۲۸	۳۳	۱۳	۱۶	*	*	*	*	*	*	*	*
۳۴	تمیجان	۰۰۹۹۶۵	۱۲۴	۶۸۰	۶۰۷	۴۵۰	۲۲۷	*	*	*	*	*	*	*	*
۳۵	تورچال	۰۰۹۹۶۶	۵	۲۲	۱۸	۱۰	۱۰	*	*	*	*	*	*	*	*
۳۶	تور شه میان	۰۰۹۹۶۷	۸۲	۴۶۳	۳۷۸	۲۲۶	۱۳۹	*	*	*	*	*	*	*	*
۳۷	چغندر اباد	۰۰۹۹۶۸	۶	۲۵	۱۹	۱۰	۹	*	*	*	*	*	*	*	*
۳۸	چور کاسر	۰۰۹۹۶۹	۹۳	۴۹۸	۳۸۹	۲۶۰	۱۸۵	*	*	*	*	*	*	*	*
۳۹	چور گور امیر	۰۰۹۹۷۰	۱۰۹	۵۷۷	۴۶۵	۲۷۴	۳۷۲	*	*	*	*	*	*	*	*
۴۰	چیر گور امیر	۰۰۹۹۷۱	۱۵۴	۷۷۷	۶۱۶	۳۵۹	۴۷۲	*	*	*	*	*	*	*	*
۴۱	چلیکن	۰۰۹۹۷۲	۹	۵۱	۴۱	۲۲	۱۹	*	*	*	*	*	*	*	*
۴۲	چلارس	۰۰۹۹۷۳	۱۰۴	۴۸۷	۳۷۳	۲۰۹	۲۱۲	*	*	*	*	*	*	*	*
۴۳	چلاکض	۰۰۹۹۷۴	۱۱	۴۹	۳۸	۱۷	۲۳	*	*	*	*	*	*	*	*
۴۴	چماقستان	۰۰۹۹۷۵	۳۰۴	۹۹۲	۸۲۹	۴۷۱	۳۶۶	*	*	*	*	*	*	*	*
۴۵	چهارده	۰۰۹۹۷۶	۱۰۶	۵۶۳	۴۸۰	۳۰۲	۱۷۵	*	*	*	*	*	*	*	*

کد نوع راه آبادی: ۱ جاده اسفالت، ۲ جاده شوسه، ۳ جاده خاکی، ۴ مارو، ۵ سایر (اینگاه راه آهن یا راه آبی)، ۵۱ نامشخص

تعداد و گاو و گوساله	تعداد گوسفند و بز	تغییرگاه شین آرت کش درزی	فروشگاه تعاونی	دستری به وسیله تقویم عمومی در آبادی	مغفول	دستری به روزنامه و مجله از آبادی	صندوق پست	بیمار و مامای روستایی	دانشگاه کتیبین دانشگاه	پزشک	خانه بهداشت	مرکز بهداشتی درمانی	حمام	آموزش باغبانی و باغبانی	مدرس در ابتدایی	دبستان	برق	آب لوله کشی	پایگاه بهداشت بیخ	مرکز خدمات روستایی	دفتر جهاد سازندگی	شورای اسلامی روستایی	اماکن مذهبی مسلمانان	بنای مذهبی مسلمانان	تازه در دین آبادی		
۴۲	۴۱	۴۰	۳۹	۳۸	۳۷	۳۶	۳۵	۳۴	۳۳	۳۲	۳۱	۳۰	۲۹	۲۸	۲۷	۲۶	۲۵	۲۴	۲۳	۲۲	۲۱	۲۰	۱۹	۱۸	۱۷		
۱۰۱۲۵	۴۰۰۰۵	۲	۲۴	۵۹	۰	۷	۷	۸	۰	۱	۱۰	۲	۱۵	۲۰	۱۹	۷۲	۵۷	۷۰	۱۶	۰	۱	۲۶	۱۲۴	۲۴			
۵۷۷۱	۸۲۲۵	۲	۱۷	۴۱	۰	۷	۷	۸	۰	۱	۵	۱	۱۱	۲۷	۱۶	۵۷	۵۷	۱۵	۰	۰	۲۲	۱۰۴	۲۱				
۱۲۰	۰																		*						۱		
۵۰	۰																									۲	
۴۰	۰																										۳
۲۰	۲		*																								۴
۴۴	۰																										۵
۸	۰																										۶
۲۱	۰					*																					۷
۷	۰																										۸
۱۰	۰																										۹
۲۵	۰																										۱۰
۲۰	۰		*												*												۱۱
۸۰	۰																										۱۲
۲۰۰	۰													*													۱۳
۱۰۰	۲۰۰																										۱۴
۲	۰																										۱۵
۲۰	۰																										۱۶
۴	۲۰	*																									۱۷
۵	۰																										۱۸
۲	۲																										۱۹
۴۰	۰																										۲۰
۶	۶۵۰																										۲۱
۳۰	۰																										۲۲
۲۰۰	۶۰																										۲۳
۱۰۰	۰																										۲۴
۱۵	۰																										۲۵
۱۵۰	۱۲۰۰							*																			۲۶
۱۵	۰																										۲۷
۳۵	۲۰					*																					۲۸
۱۹	۰																										۲۹
۴۵	۰																										۳۰
۴	۰																										۳۱
۱۹	۰																										۳۲
۷۰	۲		*				*				*		*											*			۳۳
۲	۰																										۳۴
۵۰	۰																		*								۳۵
۶۰	۰																										۳۶
۶۰	۰																										۳۷
۲۰	۰	*																			*						۳۸
۱۱۰	۲۰																							*			۳۹
۲۵	۰						*																				۴۰
۱	۰																										۴۱
۱۲	۰		*																								۴۲
۶۰	۰					*		*																			۴۳
																											۴۴
																											۴۵



شماره ردیف آبادی	آبادی	کد آبادی	نوع راه آبادی (کد)	تعداد خانوار	کل جمعیت	جمعیت عورتان بیشتر	جمعیت باسواد	جمعیت مثل	فعالیت کشاورزی						
									زراعت	باغداری	دامداری دامپروری	پرورش طیور	پرورش گاو و بز	پرورش ماهی	
۱	۲	۳	۴	۵	۶	۷	۸	۹	۱۰	۱۱	۱۲	۱۳	۱۴	۱۵	۱۶
۴۶	حاجی آباد	۰۰۹۹۷۷	۲	۶۵	۲۲۷	۲۹۷	۲۰۵	۱۵۲	*	*	*	*	*	*	*
۴۷	حرمسرا	۰۰۹۹۷۸	۴	۲	۲۲	۱۷	۶	۱۱	*	*	*	*	*	*	*
۴۸	حصین آباد	۰۰۹۹۷۹	۲	۹	۴۹	۳۸	۲۰	۱۱	*	*	*	*	*	*	*
۴۹	حصین آباد	۰۰۹۹۸۰	۲	۲۸	۱۷۰	۱۲۷	۵۲	۷۵	*	*	*	*	*	*	*
۵۰	خرشم	۰۰۹۹۸۱	۲	۲۳۵	۱۱۹۴	۱۰۵۲	۷۱۱	۳۶۲	*	*	*	*	*	*	*
۵۱	خمیر محله	۰۰۹۹۸۲	۲	۲۲	۱۱۲	۹۷	۵۸	۴۰	*	*	*	*	*	*	*
۵۲	درتموش	۰۰۹۹۸۳	۴	۶	۳۶	۲۵	۴	۹	*	*	*	*	*	*	*
۵۳	درزیگو ایر	۰۰۹۹۸۴	۲	۲۷	۲۳۲	۱۸۵	۱۱۹	۷۲	*	*	*	*	*	*	*
۵۴	دور ایلات	۰۰۹۹۸۵	۲	۵۱	۲۵۹	۲۰۴	۱۲۵	۱۱۲	*	*	*	*	*	*	*
۵۵	دلاک محله	۰۰۹۹۸۶	۲	۱۷	۷۶	۶۷	۳۲	۴۲	*	*	*	*	*	*	*
۵۶	رودگو ایر	۰۰۹۹۸۷	۲	۲۱	۱۲۶	۹۹	۳۸	۷۴	*	*	*	*	*	*	*
۵۷	سپردان	۰۰۹۹۸۸	۲	۴۲	۲۳۶	۲۱۴	۱۴۹	۱۰۳	*	*	*	*	*	*	*
۵۸	سرکله	۰۰۹۹۸۹	۲	۵۹	۲۵۲	۳۰۷	۲۲۰	۱۴۱	*	*	*	*	*	*	*
۵۹	صفیدار بن	۰۰۹۹۹۰	۲	۸۵	۲۹۵	۲۴۸	۲۲۶	۱۳۶	*	*	*	*	*	*	*
۶۰	سوخته کیفی	۰۰۹۹۹۱	۲	۷۲	۴۲۲	۳۶۵	۲۴۴	۱۵۴	*	*	*	*	*	*	*
۶۱	سور سفید ایلات	۰۰۹۹۹۲	۲	۲۶	۱۲۹	۱۱۹	۷۴	۵۰	*	*	*	*	*	*	*
۶۲	سورکوه	۰۰۹۹۹۳	۱	۲۱۵	۱۱۷۹	۱۰۰۰	۶۳۵	۳۵۲	*	*	*	*	*	*	*
۶۳	سیاه مرزگو ایر	۰۰۹۹۹۴	۲	۴۴	۲۳۸	۲۰۳	۱۱۶	۱۲۰	*	*	*	*	*	*	*
۶۴	سیاه منته بیلا	۰۰۹۹۹۵	۲	۶۵	۲۳۲	۲۶۲	۱۵۸	۱۴۰	*	*	*	*	*	*	*
۶۵	سیاه منته پاشین	۰۰۹۹۹۶	۲	۶۶	۳۶۰	۲۹۴	۱۸۸	۱۲۷	*	*	*	*	*	*	*
۶۶	سیویر	۰۰۹۹۹۷	۲	۱۰۴	۵۸۲	۵۰۴	۳۶۶	۲۲۴	*	*	*	*	*	*	*
۶۷	شیرخوش پهلوی	۰۰۹۹۹۸	۲	۵۰	۲۶۶	۲۰۲	۱۴۲	۱۲۴	*	*	*	*	*	*	*
۶۸	شیرخوش سر	۰۰۹۹۹۹	۲	۲۹	۱۵۸	۱۲۷	۶۴	۸۱	*	*	*	*	*	*	*
۶۹	شیرخوش ایلات	۰۱۰۰۰۰	۲	۱۷۰	۹۱۰	۷۲۸	۵۰۶	۲۹۲	*	*	*	*	*	*	*
۷۰	شمستان و دیبلا	۰۱۰۰۰۱	۲	۲۹	۱۹۲	۱۵۱	۱۱۴	۶۵	*	*	*	*	*	*	*
۷۱	شمستان و دیپاشین	۰۱۰۰۰۲	۲	۲۹	۱۶۹	۱۱۸	۷۲	۵۸	*	*	*	*	*	*	*
۷۲	شکر پیس	۰۱۰۰۰۳	۲	۵۶	۲۶۹	۲۰۹	۱۲۰	۱۰۵	*	*	*	*	*	*	*
۷۳	شندر بیلات	۰۱۰۰۰۴	۲	۲۱	۱۴۵	۱۱۲	۷۲	۵۵	*	*	*	*	*	*	*
۷۴	شیخ محله	۰۱۰۰۰۵	۲	۲۹	۱۵۱	۱۲۳	۸۸	۴۵	*	*	*	*	*	*	*
۷۵	شیردره	۰۱۰۰۰۶	۲	۲۲	۱۲۰	۸۰	۲۲	۶۰	*	*	*	*	*	*	*
۷۶	شیخستان	۰۱۰۰۰۷	۲	۱۱۲	۶۳۳	۴۹۷	۲۸۷	۲۴۲	*	*	*	*	*	*	*
۷۷	طارمسرا	۰۱۰۰۱۲	۴	۱۴	۸۲	۶۱	۲۷	۳۵	*	*	*	*	*	*	*
۷۸	طهمانگو ایر	۰۱۰۰۰۸	۲	۵۱	۲۲۵	۱۸۴	۱۰۹	۱۰۶	*	*	*	*	*	*	*
۷۹	عباس گرا ایر	۰۱۰۰۰۹	۲	۲۹	۲۲۱	۱۷۵	۱۰۴	۸۰	*	*	*	*	*	*	*
۸۰	غیبلش	۰۱۰۰۱۰	۴	۷	۳۵	۲۹	۴	۲۳	*	*	*	*	*	*	*
۸۱	گزارخانه شیبان	۰۱۰۰۱۱	۲	۱۶	۸۵	۶۵	۳۴	۳۸	*	*	*	*	*	*	*
۸۲	درق محله	۰۱۰۰۱۲	۲	۷۱	۲۶۲	۳۱۵	۱۹۳	۱۱۶	*	*	*	*	*	*	*
۸۳	کشکلابه	۰۱۰۰۱۴	۲	۵۲	۲۹۵	۲۴۰	۱۴۹	۱۱۷	*	*	*	*	*	*	*
۸۴	کلاتسر	۰۱۰۰۱۵	۲	۸	۴۶	۳۵	۲۴	۱۶	*	*	*	*	*	*	*
۸۵	کهنه گور اب	۰۱۰۰۱۶	۲	۶۵	۲۴۰	۲۸۵	۱۷۷	۱۱۰	*	*	*	*	*	*	*
۸۶	کیاکلابه	۰۱۰۰۱۷	۱	۲۶۹	۱۱۷۵	۹۹۲	۶۳۳	۴۰۴	*	*	*	*	*	*	*
۸۷	کر کرد	۰۱۰۰۱۸	۲	۲۳۰	۱۲۲۶	۱۰۰۱	۶۴۲	۵۹۱	*	*	*	*	*	*	*
۸۸	کر مایسرا	۰۱۰۰۱۹	۲	۴۴	۲۶۲	۲۰۷	۱۲۳	۸۳	*	*	*	*	*	*	*
۸۹	کشکور	۰۱۰۰۲۰	۲	۳۳	۲۶۸	۲۷۵	۱۶۴	۱۶۶	*	*	*	*	*	*	*
۹۰	قلهستان	۰۱۰۰۲۱	۲	۱۱	۶۵	۴۹	۱۹	۳۵	*	*	*	*	*	*	*

کد نوع راه آبادی: ۱، جاده استان ۶، جاده شوسه ۲، جاده خاکی ۳، مارود ۴، سایر (اینگاه راه آسین، یاراد آبی ۵)، نامشخص ۶

تعداد گاو و گوساله	۴۲	۲۰	۲۵	۰	۲۰۰	۱۰۰	۱۰	۵۰	۶۰	۲۵	۴	۱۲۰	۲۰	۵۰	۶۰	۲۵	۱۵	۲۰۰	۲	۲۲	۵۰	۸۰	۲۴	۲۶	۲۲	۴۴	۲۰	۲۰	۱۵	۷۵	۱۵	۱۵۰	۶۳	۱۰	۱۰	۱۰۰	۲۰	۲۵	۳۰	۲۰	۲۰	۷۵	۰	۷	۵۰	۶۵			
تعداد گوسفند و بز	۴۱	۱۰	۰	۰	۲۰۰	۱۰	۰	۱۸۰۰	۰	۰	۰	۰	۰	۰	۰	۰	۰	۰	۲	۵	۲۶	۰	۰	۱۷۵	۰	۰	۰	۰	۰	۰	۰	۰	۰	۰	۰	۰	۰	۰	۰	۰	۰	۰	۰	۰	۰	۰	۰	۰	
تعمیرگاه ماشین آلات کش درزی	۴۰					*												*	*	*	*	*	*	*	*	*	*	*	*	*	*	*	*	*	*	*	*	*	*	*	*	*	*	*	*	*	*		
فروشگاه تعاونی	۳۹					*			*									*	*	*	*	*	*	*	*	*	*	*	*	*	*	*	*	*	*	*	*	*	*	*	*	*	*	*	*	*	*		
دستری به رسیدن تعمیراتی برای	۳۸				*	*			*									*	*	*	*	*	*	*	*	*	*	*	*	*	*	*	*	*	*	*	*	*	*	*	*	*	*	*	*	*	*	*	
تلفن	۳۷																	*	*	*	*	*	*	*	*	*	*	*	*	*	*	*	*	*	*	*	*	*	*	*	*	*	*	*	*	*	*		
دستری به روزنامه و مجله را برای	۳۶				*													*	*	*	*	*	*	*	*	*	*	*	*	*	*	*	*	*	*	*	*	*	*	*	*	*	*	*	*	*	*	*	
صندوق پست	۳۵					*												*	*	*	*	*	*	*	*	*	*	*	*	*	*	*	*	*	*	*	*	*	*	*	*	*	*	*	*	*	*	*	
بیمار و دامی روستایی	۳۴							*										*	*	*	*	*	*	*	*	*	*	*	*	*	*	*	*	*	*	*	*	*	*	*	*	*	*	*	*	*	*	*	
دانشگاه کشیک و دامپزشکی	۳۳																		*	*	*	*	*	*	*	*	*	*	*	*	*	*	*	*	*	*	*	*	*	*	*	*	*	*	*	*	*	*	
پزشک	۳۲																	*	*	*	*	*	*	*	*	*	*	*	*	*	*	*	*	*	*	*	*	*	*	*	*	*	*	*	*	*	*	*	
خانه بهداشت	۳۱																	*	*	*	*	*	*	*	*	*	*	*	*	*	*	*	*	*	*	*	*	*	*	*	*	*	*	*	*	*	*	*	*
مرکز بهداشتی درمانی	۳۰																	*	*	*	*	*	*	*	*	*	*	*	*	*	*	*	*	*	*	*	*	*	*	*	*	*	*	*	*	*	*	*	*
حمام	۲۹					*												*	*	*	*	*	*	*	*	*	*	*	*	*	*	*	*	*	*	*	*	*	*	*	*	*	*	*	*	*	*	*	*
آموزش و تفریح بزرگسالان	۲۸					*												*	*	*	*	*	*	*	*	*	*	*	*	*	*	*	*	*	*	*	*	*	*	*	*	*	*	*	*	*	*	*	*
مدرسه راهنمایی	۲۷					*												*	*	*	*	*	*	*	*	*	*	*	*	*	*	*	*	*	*	*	*	*	*	*	*	*	*	*	*	*	*	*	*
دبستان	۲۶				*													*	*	*	*	*	*	*	*	*	*	*	*	*	*	*	*	*	*	*	*	*	*	*	*	*	*	*	*	*	*	*	*
برق	۲۵				*													*	*	*	*	*	*	*	*	*	*	*	*	*	*	*	*	*	*	*	*	*	*	*	*	*	*	*	*	*	*	*	
آب لوله کشی	۲۴				*													*	*	*	*	*	*	*	*	*	*	*	*	*	*	*	*	*	*	*	*	*	*	*	*	*	*	*	*	*	*	*	*
پایگاه خدمات بیهوش	۲۳																	*	*	*	*	*	*	*	*	*	*	*	*	*	*	*	*	*	*	*	*	*	*	*	*	*	*	*	*	*	*	*	*
مرکز خدمات روستایی	۲۲																	*	*	*	*	*	*	*	*	*	*	*	*	*	*	*	*	*	*	*	*	*	*	*	*	*	*	*	*	*	*	*	*
دفتر خدمات زندگی	۲۱																	*	*	*	*	*	*	*	*	*	*	*	*	*	*	*	*	*	*	*	*	*	*	*	*	*	*	*	*	*	*	*	*
شورای اسلامی روستایی	۲۰				*													*	*	*	*	*	*	*	*	*	*	*	*	*	*	*	*	*	*	*	*	*	*	*	*	*	*	*	*	*	*	*	*
اماکن مذهبی مسلمانان	۱۹				*													*	*	*	*	*	*	*	*	*	*	*	*	*	*	*	*	*	*	*	*	*	*	*	*	*	*	*	*	*	*	*	*
بسیج مذهبی مسلمانان	۱۸				*													*	*	*	*	*	*	*	*	*	*	*	*	*	*	*	*	*	*	*	*	*	*	*	*	*	*	*	*	*	*	*	*
شماره ردیف آبادی	۱۷	۴۶	۴۷	۴۸	۴۹	۵۰	۵۱	۵۲	۵۳	۵۴	۵۵	۵۶	۵۷	۵۸	۵۹	۶۰	۶۱	۶۲	۶۳	۶۴	۶۵	۶۶	۶۷	۶۸	۶۹	۷۰	۷۱	۷۲	۷۳	۷۴	۷۵	۷۶	۷۷	۷۸	۷۹	۸۰	۸۱	۸۲	۸۳	۸۴	۸۵	۸۶	۸۷	۸۸	۸۹	۹۰			

شماره ردیف آبادی	آبادی	کده آبادی	نوع راه آبادی (کده)	تعداد خانوار	کل جمعیت	جمعیت عمال و بیشتر	جمعیت باسواد	جمعیت نخل	فعالیت کشاورزی						
									زراعت	باغداری	دامداری دامپروری	پرورش طیور	پرورش گاو و بز	پرورش ماهی	
۱	۲	۳	۴	۵	۶	۷	۸	۹	۱۰	۱۱	۱۲	۱۳	۱۴	۱۵	۱۶
۹۱	کودینگو ایر	۰۱۰۰۲۱	۲	۲۴	۱۴۴	۱۱۴	۶۷	۵۸							
۹۲	کودینگو ایر	۰۱۰۰۲۲	۴	۲	۱۴	۱۴	۲	۹							
۹۳	کودینگو ایر	۰۱۰۰۲۴	۲	۱۳۷	۶۵۱	۵۲۲	۲۸۳	۲۹۹							
۹۴	کودینگو ایر	۰۱۰۰۲۵	۲	۲۵	۱۴۲	۱۱۶	۸۰	۶۴							
۹۵	کودینگو ایر	۰۱۰۰۲۶	۲	۹۷	۴۹۶	۴۲۰	۲۵۴	۱۸۵							
۹۶	کودینگو ایر	۰۱۰۰۲۷	۲	۷۲	۲۹۹	۲۲۷	۱۶۳	۱۸۳							
۹۷	کودینگو ایر	۰۱۰۰۲۸	۴	۹	۴۶	۳۲	۱۴	۲۱							
۹۸	کودینگو ایر	۰۱۰۰۲۹	۴	۱۴	۸۱	۵۲	۲۵	۲۵							
۹۹	کودینگو ایر	۰۱۰۰۳۰	۲	۱۲	۵۰	۳۷	۱۶	۲۲							
۱۰۰	کودینگو ایر	۰۱۰۰۳۱	۴	۱۰	۶۱	۵۰	۲۸	۲۵							
۱۰۱	کودینگو ایر	۰۱۰۰۳۲	۲	۲۷	۱۴۰	۱۲۰	۷۹	۵۶							
۱۰۲	کودینگو ایر	۰۱۰۰۳۳	۲	۱۵	۷۷	۶۳	۳۵	۳۷							
۱۰۳	کودینگو ایر	۰۱۰۰۳۴	۲	۱۵	۱۰۰	۸۰	۵۲	۴۲							
۱۰۴	کودینگو ایر	۰۱۰۰۳۶	۲	۷	۴۰	۳۰	۱۷	۱۴							
۱۰۵	کودینگو ایر	۰۱۰۰۳۷	۲	۱۸۶	۸۹۸	۷۶۳	۴۹۵	۲۶۱							
۱۰۶	کودینگو ایر	۰۱۰۰۳۸	۴	۷	۳۰	۲۴	۱۲	۱۷							
۱۰۷	کودینگو ایر	۰۱۰۰۳۹	۲	۲۲	۱۳۷	۱۱۳	۶۰	۲۴							
۱۰۸	کودینگو ایر	۰۱۰۰۴۰	۲	۱۴	۸۲	۶۵	۴۳	۲۴							
۱۰۹	کودینگو ایر	۰۱۰۰۴۱	۲	۵۶	۲۲۲	۲۲۲	۹۶	۱۴۲							
۱۱۰	کودینگو ایر	۰۱۰۰۴۲	۲	۲	۹	۶	۵	۲							
۱۱۱	کودینگو ایر	۰۱۰۰۴۳	۲	۳۱	۱۷۴	۱۵۱	۹۸	۷۹							
۱۱۲	کودینگو ایر	۰۱۰۰۴۴	۲	۲۴	۴۱۲	۳۲۸	۱۹۳	۱۶۶							
۱۱۳	کودینگو ایر	۰۱۰۰۴۵	۲	۲۴	۱۲۳	۱۰۲	۵۹	۲۳							
۱۱۴	کودینگو ایر	۰۱۰۰۴۶	۲	۲۵	۱۹۵	۱۶۷	۱۰۹	۵۷							
	دهستان کچید			۱۱۴۲	۵۷۹۵	۴۴۳۷	۱۶۵۵	۲۳۸۱							
۱	استخر مر	۰۱۰۱۶۵	۴	۲۰	۱۰۷	۸۰	۴۰	۱۹							
۲	اسک	۰۱۰۱۶۶	۲	۹	۴۷	۳۸	۱۵	۲۰							
۳	اسیاب مر	۰۱۰۱۶۷	۲	۲۶	۱۲۶	۱۰۵	۵۳	۶۹							
۴	انگوز چال	۰۱۰۱۶۲	۲	۲۱	۱۱۰	۸۱	۲۲	۴۸							
۵	الکتنگه	۰۱۰۱۶۸	۴	۶	۱۸	۱۴	۵	۱۲							
۶	امام	۰۱۰۱۶۹	۲	۴۹	۱۸۰	۱۶۰	۸۳	۸۹							
۷	بایجان دره	۰۱۰۱۷۰	۴	۳	۱۵	۱۲	۶	۷							
۸	بریه	۰۱۰۱۷۱	۲	۶۸	۳۱۹	۲۵۱	۱۱۲	۱۱۲							
۹	تلجیان کر	۰۱۰۱۷۲	۴	۴	۲۰	۱۵	۲	۸							
۱۰	تماجان	۰۱۰۱۷۳	۲	۱۱	۵۳	۴۲	۱۳	۳۱							
۱۱	چنگول	۰۱۰۱۷۴	۴	۸	۴۸	۳۳	۴	۲۰							
۱۲	دیماچانکشی	۰۱۰۱۷۶	۲	۴۶	۲۶۲	۱۹۹	۱۰۲	۱۰۳							
۱۳	رودبار دره	۰۱۰۱۷۷	۴	۵	۳۶	۲۷	۶	۶							
۱۴	زاکام	۰۱۰۱۷۸	۴	۷	۲۴	۱۴	۰	۵							
۱۵	زهون سره	۰۱۰۱۷۹	۴	۱۱	۵۱	۴۲	۹	۲۵							
۱۶	سرتربت	۰۱۰۱۸۰	۴	۴	۲۶	۱۸	۳	۱۵							
۱۷	سردر شاهنجان	۰۱۰۱۸۱	۴	۱۹	۱۱۸	۸۷	۱۶	۴۱							
۱۸	سیاه استخر	۰۱۰۱۸۲	۲	۱۸	۹۳	۷۲	۲۷	۳۶							
۱۹	سیاهکوه	۰۱۰۱۸۳	۴	۸	۴۴	۳۵	۳	۲۳							

کد نوع راه آبادی، جاده اسفالت ۱، جاده شوسه ۲، جاده خاکی ۳، مارو ۴، سایر (اینگاه راه آهن یا راه آبی) ۵، نامشخص ۶

تعداد گاو و گوساله	تعداد گوسفند و بز	تعمیرگاه ماشین آلات کش درزی	فروشگاه تعاونی	دستری به وسیله عمومی در آبادی	تلفن	دستری به روزنامه بخود آبادی	صندوق پست	بیمار و ماهی روستایی	دامپروری شتر و گاو و بز	پزشک	خانه بهداشت	مرکز بهداشتی درمانی	حمام	آموزش و تفریح سواد آموزی	مدرسه راهنمایی	دبستان	برق	آب لوله کشی	پایگاه تعاونی بست بستی	مرکز خدمات روستایی	دفتر بهداشت و سازمان زندگی	شورای اسلامی روستایی	امکن مذهبی مسلمانان	بنای مذهبی مسلمانان	شماره در دفتر آبادی
۴۲		۴۰	۴۹	۳۸	۳۷	۳۶	۳۵	۳۴	۳۳	۳۲	۳۱	۳۰	۲۹	۲۸	۲۷	۲۶	۲۵	۲۴	۲۳	۲۲	۲۱	۱۹	۱۸	۱۷	
۲۲	۲															*		*						۹۱	
۲۰۰	۲۰۰			*										*		*		*					*	۹۲	
۲۰۰	.			*										*		*		*					*	۹۳	
۱۵	.			*										*		*		*					*	۹۴	
۴۰	.			*			*							*		*		*					*	۹۵	
۱۵۰	.			*										*		*		*					*	۹۶	
۴۰	۱۰۰			*										*		*		*					*	۹۷	
۷۰	.			*										*		*		*					*	۹۸	
۵۰	۱۲			*										*		*		*					*	۹۹	
۱۰۰	۲۰۰			*										*		*		*					*	۱۰۰	
۵	.	*		*										*		*		*					*	۱۰۱	
۸	۵			*										*		*		*					*	۱۰۲	
۶۶	.			*			*							*		*		*					*	۱۰۳	
۲	.			*										*		*		*					*	۱۰۴	
۶۶	۴	*		*										*		*		*					*	۱۰۵	
۴۰	.			*										*		*		*					*	۱۰۶	
۱۵	.			*										*		*		*					*	۱۰۷	
۸	.			*										*		*		*					*	۱۰۸	
۱۸۰	.			*										*		*		*					*	۱۰۹	
۱	.			*										*		*		*					*	۱۱۰	
۱۰۰	.			*										*		*		*					*	۱۱۱	
۱۵۰	۴۰			*										*		*		*					*	۱۱۲	
۱۰	.			*										*		*		*					*	۱۱۳	
۴۰	.			*										*		*		*					*	۱۱۴	
۳۵۳	۳۵۳	.	۷	۱۸	.	.	.	.	.	.	۵	۱	۴	۲	۲	۱۶	.	۱۴	۱	.	۱	۴	۲	.	
۷۰	.			*										*		*		*					*	۱	
۱۰۰	۲۰۰		*	*										*		*		*					*	۲	
۵۰	۴۵۰		*	*										*		*		*					*	۳	
۵	.		*	*										*		*		*					*	۴	
۵۰	.		*	*										*		*		*					*	۵	
۱۰۰	۱۷۰۰		*	*							*		*	*		*		*				*	*	۶	
۲۰	۱۶۰		*	*										*		*		*				*	*	۷	
۲۰۰	۶۰۰		*	*										*		*		*				*	*	۸	
۲۰	۳۰		*	*										*		*		*				*	*	۹	
۱۰۰	۹۰۰		*	*										*		*		*				*	*	۱۰	
۱۰۰	۲۵۰۰		*	*										*		*		*				*	*	۱۱	
۲۵۰	۱۰۰	*		*										*		*		*				*	*	۱۲	
۱۲	۲۰		*	*										*		*		*				*	*	۱۳	
۱۰	۹۰		*	*										*		*		*				*	*	۱۴	
۱۰۰	۱۰۰		*	*										*		*		*				*	*	۱۵	
۱۵	۲۵۰		*	*										*		*		*				*	*	۱۶	
۳۰	۵۰۰	*	*	*										*		*		*				*	*	۱۷	
۳۵	۱۷۰	*	*	*										*		*		*				*	*	۱۸	
۳۰	۷۰		*	*										*		*		*				*	*	۱۹	

کتابخانه ...  
 شماره ۹۴۴۲

شماره ردیف آبادی	آبادی	نوع راه آبادی (کیلومتر)	تعداد خانوار	جمعیت کل	جمعیت عساکر بیشتر	جمعیت باسواد	جمعیت شامل	نقایب کشاورزی									
								زراعت	باغداری	دامداری دامپروری	پرورش طیور	پرورش گاو ابریشم	پرورش بز و گوسفند	پرورش ماهی			
۱	۲	۳	۴	۵	۶	۷	۸	۹	۱۰	۱۱	۱۲	۱۳	۱۴	۱۵	۱۶		
۲۰	شلیشه	۰۱۰۱۸۴	۲	۲۰	۱۱۲	۱۹	۵۸	*	*	*	*	*	*	*	*		
۲۱	شهر سمام	۰۱۰۱۸۵	۴	۱۰	۵۵	۲۷	۲۰	*	*	*	*	*	*	*	*		
۲۲	شیر جاک	۰۱۰۱۸۶	۲	۱۰	۲۴	۷	۸	*	*	*	*	*	*	*	*		
۲۳	شیه	۰۱۰۱۸۷	۲	۱۸	۹۵	۳۹	۴۳	*	*	*	*	*	*	*	*		
۲۴	شیرین	۰۱۰۱۸۸	۴	۸	۳۵	۶	۸	*	*	*	*	*	*	*	*		
۲۵	شیر آب	۰۱۰۱۸۹	۴	۹	۵۱	۰	۲۷	*	*	*	*	*	*	*	*		
۲۶	کنار مکتب شاهان جان	۰۱۰۱۹۱	۴	۲۴	۱۲۸	۳۷	۵۷	*	*	*	*	*	*	*	*		
۲۷	کنار زانوسر	۰۱۰۱۹۲	۴	۲	۴	۰	۳	*	*	*	*	*	*	*	*		
۲۸	کاشانی	۰۱۰۱۹۰	۴	۴	۲۲	۱۸	۱۰	*	*	*	*	*	*	*	*		
۲۹	کاشانی	۰۱۰۱۹۳	۳	۱۳	۷۱	۲۴	۱۵	*	*	*	*	*	*	*	*		
۳۰	کاشانی	۰۱۰۱۹۴	۲	۷۶	۳۱۴	۱۷۰	۹۷	*	*	*	*	*	*	*	*		
۳۱	کاشانی	۰۱۰۱۹۵	۴	۴	۱۳	۲	۸	*	*	*	*	*	*	*	*		
۳۲	کاشانی	۰۱۰۱۹۶	۲	۱۲	۶۵	۱۱	۱۲	*	*	*	*	*	*	*	*		
۳۳	کاشانی	۰۱۰۱۹۷	۲	۴۸	۲۶۷	۲۱۸	۱۳۲	*	*	*	*	*	*	*	*		
۳۴	کرمایسر	۰۱۰۱۹۸	۴	۶	۳۵	۱	۸	*	*	*	*	*	*	*	*		
۳۵	کریلاکشی	۰۱۰۱۹۹	۴	۳۲	۱۸۸	۱۴۱	۸۰	*	*	*	*	*	*	*	*		
۳۶	لرده	۰۱۰۲۰۰	۴	۲۸	۱۸۷	۱۵۲	۱۰۲	*	*	*	*	*	*	*	*		
۳۷	لرود	۰۱۰۲۰۱	۲	۹۴	۴۶۳	۳۵۷	۲۴۱	*	*	*	*	*	*	*	*		
۳۸	لورالی	۰۱۰۲۰۲	۴	۴	۲۲	۱۷	۷	*	*	*	*	*	*	*	*		
۳۹	لیه چاک	۰۱۰۲۰۳	۴	۹	۵۳	۳۹	۲۱	*	*	*	*	*	*	*	*		
۴۰	مربو	۰۱۰۲۰۴	۲	۱۰۲	۵۲۳	۳۷۹	۳۲۲	*	*	*	*	*	*	*	*		
۴۱	ملجادهفت	۰۱۰۲۰۵	۴	۱۳	۸۵	۶۸	۴۱	*	*	*	*	*	*	*	*		
۴۲	ملکوت	۰۱۰۲۰۶	۲	۳۶	۲۰۶	۱۴۰	۶۵	*	*	*	*	*	*	*	*		
۴۳	موسی کلایه	۰۱۰۲۰۷	۲	۱۶۱	۸۲۲	۶۱۰	۳۲۲	*	*	*	*	*	*	*	*		
۴۴	هفت پند	۰۱۰۲۰۸	۴	۱۵	۸۸	۶۲	۳۲	*	*	*	*	*	*	*	*		
۴۵	هلو چاک	۰۱۰۲۰۹	۴	۹	۴۷	۳۵	۲۲	*	*	*	*	*	*	*	*		
۴۶	هلو دشت	۰۱۰۲۱۰	۳	۱	۲	۰	۲	*	*	*	*	*	*	*	*		
۴۷	بیم	۰۱۰۲۱۱	۳	۲۱	۱۱۰	۸۰	۳۷	*	*	*	*	*	*	*	*		
بخش مرکزی																	
دهستان اشکور منلی																	
۱	ابدو چال	۰۱۰۲۷۸	۴	۱۳	۷۳	۶۳	۲۹	*	*	*	*	*	*	*	*		
۲	اسیابدره	۰۱۰۲۸۰	۴	۱۷	۱۰۱	۷۸	۳۰	*	*	*	*	*	*	*	*		
۳	اغوز بن کندهر	۰۱۰۲۷۹	۴	۷۸	۴۱۸	۳۱۱	۱۳۸	*	*	*	*	*	*	*	*		
۴	اکبر آباد	۰۱۰۲۸۱	۴	۴۱	۲۳۱	۱۸۷	۷۳	*	*	*	*	*	*	*	*		
۵	امیر محله	۰۱۰۲۸۲	۴	۲۷	۱۱۵	۱۰۲	۴۴	*	*	*	*	*	*	*	*		
۶	ایزن	۰۱۰۲۸۳	۴	۴۰	۳۳۰	۳۸۱	۳۶	*	*	*	*	*	*	*	*		
۷	ایندی	۰۱۰۲۸۴	۴	۴۳	۲۲۰	۱۶۷	۷۰	*	*	*	*	*	*	*	*		
۸	بالا لام بیخکست	۰۱۰۲۸۵	۴	۳۰	۱۶۸	۱۲۸	۵۹	*	*	*	*	*	*	*	*		
۹	بیر گام	۰۱۰۲۸۶	۴	۱۲	۶۵	۴۸	۲۹	*	*	*	*	*	*	*	*		
۱۰	بیر مکوه	۰۱۰۲۸۷	۴	۷۲	۳۶۹	۳۱۲	۱۵۰	*	*	*	*	*	*	*	*		
۱۱	بیلکوت	۰۱۰۲۸۸	۴	۱۲	۷۶	۵۶	۳۳	*	*	*	*	*	*	*	*		
۱۲	بیشان	۰۱۰۲۸۹	۴	۲	۷	۰	۴	*	*	*	*	*	*	*	*		
۱۳	بیر امکره	۰۱۰۲۹۰	۴	۱۷	۸۶	۷۵	۲۷	*	*	*	*	*	*	*	*		
			۱۷۴۵۶			۴۸۷۳۷			۳۳۲			۳۳۲			۸		
			۲۷۴۵			۵۶۲۲			۹۶			۹۶			۰		
			۱۵۰۰۵			۱۱۶۶۱			۳۴۵			۳۴۵			۰		

کد نوع راه آبادی: ۱ جاده اسفالت، ۲ جاده شوسه، ۳ جاده خاکی، ۴ سایر (ایستگاه راه آهن، باره آبی، ۵ نا مشخص

تعداد گاو و گوساله	تعداد گوسفند و بز	تغییرگاه شین آلات شاد در ری	فروشگاه عارفی	دشتری به وسیله تقویم عمومی از ری	تلفن	دشتری به روزنامه و مجله از ری	صندوق پست	بیمار و دامای روستایی	دانشگاه تئیسین در شهرک	پزشک	خانه بهداشت	مرکز بهداشتی در رمانی	خام	آموزش تخصصی مواد آموزشی	مدرسه راهنمایی	دبستان	برن	آب لوله کشی	پایگاه خدمات برج	مرکز خدمات روستایی	دفتر بهداشت سازمان	شورای اسلامی روستایی	امکن خدکی سلمانان	بنج خدکی سلمانان	شماره در دفتر آبادی	
۴۲	۴۱	۴۰	۳۹	۳۸	۳۷	۳۶	۳۵	۳۴	۳۳	۳۲	۳۱	۳۰	۲۹	۲۸	۲۷	۲۶	۲۵	۲۴	۲۳	۲۲	۲۱	۲۰	۱۹	۱۸	۱۷	
۱۰۰	۱۲۰۰			*												*						*			۲۰	
۲۰	۲۲۰			*												*						*			۲۱	
۲۰۰	۶۰۰۰			*												*						*			۲۲	
۵۰	۴۵۰			*												*						*			۲۳	
۵۰	.			*												*						*			۲۴	
۴۰	۱۵۰۰			*												*						*			۲۵	
۵۰	۲۵۰			*												*						*			۲۶	
۵۰	.			*												*						*			۲۷	
۲۰	۸۵			*												*						*			۲۸	
۵۰	۵۰۰			*												*						*			۲۹	
۲۰۰	۸۰۰		*	*							*	*	*	*	*	*	*	*	*	*	*	*	*	*	*	۳۰
۱۵	۱۵۰۰			*							*	*	*	*	*	*	*	*	*	*	*	*	*	*	*	۳۱
۵۰	۲۲			*							*	*	*	*	*	*	*	*	*	*	*	*	*	*	*	۳۲
۱۵۰	۲۲۰۰		*	*							*	*	*	*	*	*	*	*	*	*	*	*	*	*	*	۳۳
۶	۲۰۲			*							*	*	*	*	*	*	*	*	*	*	*	*	*	*	*	۳۴
۷۰	۱۰۰۰			*							*	*	*	*	*	*	*	*	*	*	*	*	*	*	*	۳۵
۶۰	۲۷۰			*							*	*	*	*	*	*	*	*	*	*	*	*	*	*	*	۳۶
۴۰۰	۴۰۰۰			*							*	*	*	*	*	*	*	*	*	*	*	*	*	*	*	۳۷
۳۰	۲۸۰			*							*	*	*	*	*	*	*	*	*	*	*	*	*	*	*	۳۸
۲۱	۴۰۰			*							*	*	*	*	*	*	*	*	*	*	*	*	*	*	*	۳۹
۱۵۰	۲۳۰		*	*							*	*	*	*	*	*	*	*	*	*	*	*	*	*	*	۴۰
۷۰	۱۱۰			*							*	*	*	*	*	*	*	*	*	*	*	*	*	*	*	۴۱
۱۰۰	۲۵۰			*							*	*	*	*	*	*	*	*	*	*	*	*	*	*	*	۴۲
۱۰۰۰	۲۰۰۰			*							*	*	*	*	*	*	*	*	*	*	*	*	*	*	*	۴۳
۲۰	۲۸۰			*							*	*	*	*	*	*	*	*	*	*	*	*	*	*	*	۴۴
۴۰	۸۰			*							*	*	*	*	*	*	*	*	*	*	*	*	*	*	*	۴۵
۱۰	.			*							*	*	*	*	*	*	*	*	*	*	*	*	*	*	*	۴۶
۲۵	.			*							*	*	*	*	*	*	*	*	*	*	*	*	*	*	*	۴۷
۰۶۹۷۶	۲۶۰۸	۵	۱۳	۱۲۱	۳۱	۸	۴۲	۱۰	۷	۳	۱۸	۲۱	۲۲	۶۶	۱۵۱	۵۹۱	۱۵۱	۱۲	۱	۱	۱	۲۱	۱۵۱	۲۲	۱	
۱۰۵۲۰۱	۲۱۶۹۲	.	۲	۲	۲	۱	۸	۱	۱	۰	۳	۵	۳	۲۲	۳۵	۶	۲	۰۵	۱	۰	۰	۰	۶۸	۲۲	۲	
۷۴	۵۰																	*	*	*	*	*	*	*	۲	
۳۰	۳																	*	*	*	*	*	*	*	۳	
۴۰۰	۱۰۰																	*	*	*	*	*	*	*	۴	
۱۵۰	۲۲۰							*										*	*	*	*	*	*	*	۵	
۳۰	۱۰							*										*	*	*	*	*	*	*	۶	
۱۶۰	۲۵۰							*										*	*	*	*	*	*	*	۷	
۲۵۰	۱۶۰۰							*										*	*	*	*	*	*	*	۸	
۲۰۰	۲۵۰							*										*	*	*	*	*	*	*	۹	
۲۷	۳۰							*										*	*	*	*	*	*	*	۱۰	
۲۰۰	۲۰۰							*										*	*	*	*	*	*	*	۱۱	
۲۸	۴۵							*										*	*	*	*	*	*	*	۱۲	
۲۰	۳۶							*										*	*	*	*	*	*	*	۱۳	
۳۰	.							*										*	*	*	*	*	*	*	۱۴	

شماره ردیف آبادی	آبادی	کده آبادی	نوع راه آبادی (کده)	تعداد خانوار	کل جمعیت	جمعیت عمال و بیشتر	جمعیت باسواد	جمعیت شامل	فعالیت کشاورزی							
									۱۰	۱۱	۱۲	۱۳	۱۴	۱۵	۱۶	
۱۴	سلام	۰۱۰۲۹۱	۲	۷۷	۴۶۲	۲۴۰	۱۸۴	۱۹۸	*	*	*	*	*	*	*	*
۱۵	بی انوزین	۰۱۰۲۹۲	۴	۳۰	۱۴۶	۱۰۷	۲۴	۴۵	*	*	*	*	*	*	*	*
۱۶	سازه آباد	۰۱۰۲۹۳	۴	۹	۴۸	۳۵	۱۴	۱۶	*	*	*	*	*	*	*	*
۱۷	ترپو	۰۱۰۲۹۴	۳	۱۱	۶۹	۵۷	۲۹	۲۰	*	*	*	*	*	*	*	*
۱۸	تلمین	۰۱۰۲۹۵	۴	۷	۳۷	۲۷	۱۱	۱۵	*	*	*	*	*	*	*	*
۱۹	تله سر	۰۱۰۲۹۶	۴	۵	۲۵	۱۹	۱۲	۱۳	*	*	*	*	*	*	*	*
۲۰	تلیکان	۰۱۰۲۹۷	۴	۲۱	۱۰۸	۷۶	۲۹	۳۴	*	*	*	*	*	*	*	*
۲۱	تلاپنک	۰۱۰۲۹۸	۴	۲۰	۱۰۸	۹۱	۵۰	۴۱	*	*	*	*	*	*	*	*
۲۲	تومه چال	۰۱۰۲۹۹	۴	۶	۱۱	۱۱	۱	۱۰	*	*	*	*	*	*	*	*
۲۳	تومه چالک	۰۱۰۳۰۰	۴	۳۰	۱۴۰	۱۰۶	۴۸	۴۰	*	*	*	*	*	*	*	*
۲۴	توکاس	۰۱۰۳۰۱	۴	۷۰	۴۲۰	۳۱۸	۱۳۱	۱۰۲	*	*	*	*	*	*	*	*
۲۵	جیرکل	۰۱۰۳۰۲	۳	۶۸	۳۶۴	۲۷۰	۱۵۲	۹۶	*	*	*	*	*	*	*	*
۲۶	چلمرود	۰۱۰۳۰۳	۴	۱۰	۵۳	۳۶	۱۵	۲۳	*	*	*	*	*	*	*	*
۲۷	چمتو	۰۱۰۳۰۴	۴	۱۵	۱۱۰	۹۰	۴۹	۴۷	*	*	*	*	*	*	*	*
۲۸	چمتو کشف	۰۱۰۳۰۵	۴	۱۹	۹۷	۸۵	۴۷	۳۱	*	*	*	*	*	*	*	*
۲۹	خاشه سرک	۰۱۰۳۰۶	۴	۱۶	۷۹	۶۲	۲۹	۳۶	*	*	*	*	*	*	*	*
۳۰	خر اسان پشته	۰۱۰۳۰۷	۴	۲۲	۱۹۵	۱۴۱	۵۴	۴۳	*	*	*	*	*	*	*	*
۳۱	خر اسان سر	۰۱۰۳۰۸	۴	۷	۴۵	۳۲	۹	۱۵	*	*	*	*	*	*	*	*
۳۲	خور سندک لایه	۰۱۰۳۰۹	۴	۱۵	۱۱۲	۸۹	۴۰	۱۴	*	*	*	*	*	*	*	*
۳۳	دارچه	۰۱۰۳۱۰	۴	۲	۱۱	۱۱	۰	۷	*	*	*	*	*	*	*	*
۳۴	دورسر	۰۱۰۳۱۱	۴	۱۰	۴۳	۳۵	۱۵	۲۴	*	*	*	*	*	*	*	*
۳۵	درین	۰۱۰۳۱۲	۴	۱۱	۶۰	۵۵	۳۲	۲۴	*	*	*	*	*	*	*	*
۳۶	دشتک	۰۱۰۳۱۳	۴	۱۷	۹۸	۸۲	۴۸	۱۲	*	*	*	*	*	*	*	*
۳۷	دواب	۰۱۰۳۱۴	۴	۳	۲۴	۱۹	۱۱	۸	*	*	*	*	*	*	*	*
۳۸	دولیره	۰۱۰۳۱۵	۴	۲	۸	۷	۰	۵	*	*	*	*	*	*	*	*
۳۹	دیورود	۰۱۰۳۱۶	۴	۲۲	۱۳۰	۹۸	۵۰	۳۲	*	*	*	*	*	*	*	*
۴۰	رزه کردن	۰۱۰۳۱۷	۴	۱۹	۹۲	۷۲	۳۰	۴۴	*	*	*	*	*	*	*	*
۴۱	روم دشت	۰۱۰۳۱۸	۴	۴۰	۲۲۱	۱۷۶	۷۶	۴۷	*	*	*	*	*	*	*	*
۴۲	رودبارک	۰۱۰۳۱۹	۴	۲۰	۹۴	۷۴	۴۵	۳۶	*	*	*	*	*	*	*	*
۴۳	ریاب	۰۱۰۳۲۰	۴	۱۷	۶۷	۵۰	۲۵	۲۶	*	*	*	*	*	*	*	*
۴۴	ریسن	۰۱۰۳۲۱	۴	۴۵	۲۴۷	۱۸۵	۸۹	۸۸	*	*	*	*	*	*	*	*
۴۵	زراکی	۰۱۰۳۲۲	۴	۲۷	۱۷۴	۱۳۲	۷۶	۲۹	*	*	*	*	*	*	*	*
۴۶	زورمه	۰۱۰۳۲۳	۳	۱۳	۹۴	۷۳	۴۳	۲۷	*	*	*	*	*	*	*	*
۴۷	زیان	۰۱۰۳۲۴	۳	۴۱	۳۱۱	۱۶۵	۱۰۱	۵۱	*	*	*	*	*	*	*	*
۴۸	سجاره	۰۱۰۳۲۵	۲	۲	۱۳	۱۰	۸	۳	*	*	*	*	*	*	*	*
۴۹	مجیران	۰۱۰۳۲۶	۳	۱۰۷	۵۴۵	۳۹۰	۲۱۸	۱۲۱	*	*	*	*	*	*	*	*
۵۰	سراورسو	۰۱۰۳۲۷	۴	۱۴	۷۷	۶۱	۳۲	۱۴	*	*	*	*	*	*	*	*
۵۱	سرتله	۰۱۰۳۲۸	۴	۱۵	۸۲	۷۲	۵۱	۳۴	*	*	*	*	*	*	*	*
۵۲	سجده	۰۱۰۳۲۹	۴	۷	۵۱	۴۰	۲۰	۲۰	*	*	*	*	*	*	*	*
۵۳	ملوکین سفلی	۰۱۰۳۳۰	۴	۲۲	۱۳۷	۱۰۴	۵۳	۲۲	*	*	*	*	*	*	*	*
۵۴	ملوکین علیا	۰۱۰۳۳۱	۴	۷	۲۸	۲۹	۱۲	۸	*	*	*	*	*	*	*	*
۵۵	ملوکین وسطی	۰۱۰۳۳۲	۴	۸	۴۲	۳۳	۱۶	۹	*	*	*	*	*	*	*	*
۵۶	سنگدینک	۰۱۰۳۳۳	۴	۹	۴۶	۳۸	۲۰	۱۱	*	*	*	*	*	*	*	*
۵۷	سوخته کش	۰۱۰۳۳۴	۴	۱۴	۷۶	۵۹	۲۲	۳۴	*	*	*	*	*	*	*	*
۵۸	سپاه کشان	۰۱۰۳۳۵	۴	۵	۲۰	۲۰	۵	۱۳	*	*	*	*	*	*	*	*

کد نوع راه آبادی، جاده اسفالت ۱، جاده شوسه ۲، جاده خاکی ۳، مارود ۴، سایر (اینگاه راه آهن، باره آبی، ۵، نه مشخص ۶)

تعداد گاو و گوساله	تعداد گوسفند و بز	تعمیرگاه این آلات کش درزی	فروشگاه تعاونی	دستری به سید تقی عمیری زابادی	تلفن	دستری به روزنامه فوجی زابادی	صندوق پست	بیمار و دامی روئایی	دانشکده تکتیک بین دانشمندی	پزشک	خانه بهداشت	مرکز بهداشتی درمانی	حمام	آموزش انجمن کوه آلودری	مدرسه راهنمایی	دبستان	برق	آب لوله کشی	بازار تعاونی	مرکز خدمات درمانی	دفتر جهاد سازندگی	شورای اسلامی روئایی	امکن مذهبی سلمانان	بنای مذهبی سلمانان	شماره ردیف آبادی
۲۲	۴۱	۴۰	۳۹	۳۸	۳۷	۳۶	۳۵	۳۴	۳۳	۳۲	۳۱	۳۰	۲۹	۲۸	۲۷	۲۶	۲۵	۲۴	۲۳	۲۲	۲۱	۲۰	۱۹	۱۸	۱۷
۱۳۰	۱۰۰۰													*		*		*				*			۱۴
۲۰۰	۲۰۰													*		*		*				*			۱۵
۱۰	۷۰													*		*		*				*			۱۶
۳۵	۰													*		*		*				*			۱۷
۴	۴۵													*		*		*				*			۱۸
۲۰	۰													*		*		*				*			۱۹
۱۵۰	۰													*		*		*				*			۲۰
۶۰	۱۰۰													*		*		*				*			۲۱
۱۵	۰													*		*		*				*			۲۲
۶۰	۲۵۰							*						*		*		*				*			۲۳
۲۵۰	۲۰۰													*		*		*				*			۲۴
۱۵۰	۱۰۰				*	*								*		*		*				*			۲۵
۳۰	۰													*		*		*				*			۲۶
۴۰	۲۰۰													*		*		*				*			۲۷
۱۲۰	۱۲۰													*		*		*				*			۲۸
۶۰	۵۰													*		*		*				*			۲۹
۱۲۰	۸۴۰												*	*		*		*				*			۳۰
۱۰	۲۰													*		*		*				*			۳۱
۴۰	۵۰													*		*		*				*			۳۲
۵	۱۵۰													*		*		*				*			۳۳
۳۰	۱۱۵													*		*		*				*			۳۴
۶۶	۴۲۰													*		*		*				*			۳۵
۶۰	۲۰۰													*		*		*				*			۳۶
۲۰	۲۰													*		*		*				*			۳۷
۳	۰													*		*		*				*			۳۸
۱۰۰	۰													*		*		*				*			۳۹
۴۰	۱۲۰													*		*		*				*			۴۰
۸۰	۳۰۰													*		*		*				*			۴۱
۲۰	۰													*		*		*				*			۴۲
۸۰	۱۱۰													*		*		*				*			۴۳
۴۵۰	۴۱۰										*			*		*		*				*			۴۴
۱۲۰	۶۰۰													*		*		*				*			۴۵
۴۰	۵۰													*		*		*				*			۴۶
۲۰۰	۰							*						*		*		*				*			۴۷
۴۰	۲۰۰													*		*		*				*			۴۸
۲۰۰	۳۰۰		*								*	*		*		*		*				*			۴۹
۵۰	۱۵۰													*		*		*				*			۵۰
۹۰	۴۴۵													*		*		*				*			۵۱
۱۰۰	۲۰۰													*		*		*				*			۵۲
۵۰	۰													*		*		*				*			۵۳
۲۵	۲۰۰													*		*		*			*				۳۴
۲۰	۰													*		*		*				*			۵۵
۲۰	۳۰													*		*		*				*			۵۶
۷۵	۹۰													*		*		*				*			۵۷
۵	۰													*		*		*				*			۵۸



شماره ردیف آبادی	آبادی	کده آبادی	نوع راه آبادی (کده)	تعداد خانوار	کل جمعیت	جمعیت عصاب بیشتر	جمعیت باسواد	جمعیت شامل	فعالیت کشاورزی					
									۱۰ زراعت	۱۱ باغداری	۱۲ دامداری و پرورش طیور	۱۳ پرورش طیور	۱۴ پرورش گاو و بز	۱۵ پرورش بوقلمون
۵۹	شردشت	۰۱۰۳۲۷	۴	۲۴	۱۲۹	۱۰۵	۴۴	۳۸	*	*	*	*	*	*
۶۰	شردشت	۰۱۰۳۲۶	۴	۱۶	۸۲	۶۰	۲۲	۴۷	*	*	*	*	*	*
۶۱	شفیع آباد	۰۱۰۳۲۸	۴	۴۹	۲۴۸	۱۹۰	۸۶	۸۱	*	*	*	*	*	*
۶۲	شولک	۰۱۰۳۲۹	۴	۷۵	۵۲۸	۴۱۰	۲۲۹	۱۵۹	*	*	*	*	*	*
۶۳	شولک	۰۱۰۳۴۰	۴	۸	۴۷	۳۵	۹	۸	*	*	*	*	*	*
۶۴	شوییل	۰۱۰۳۴۱	۴	۶۴	۲۰۸	۲۵۰	۱۵۲	۷۲	*	*	*	*	*	*
۶۵	شیرکوه	۰۱۰۳۴۲	۴	۲	۱۸	۹	۱	۴	*	*	*	*	*	*
۶۶	صمد آباد	۰۱۰۳۴۳	۴	۲۵	۱۳۲	۱۰۰	۵۸	۳۹	*	*	*	*	*	*
۶۷	طولای بزرگ	۰۱۰۳۴۴	۴	۶۵	۲۴۱	۲۶۴	۱۴۷	۶۲	*	*	*	*	*	*
۶۸	طولای کوچک	۰۱۰۳۴۵	۴	۲۲	۱۷۶	۱۳۸	۸۱	۲۴	*	*	*	*	*	*
۶۹	عزت آباد	۰۱۰۳۴۶	۴	۱۷	۷۴	۵۸	۱۶	۲۳	*	*	*	*	*	*
۷۰	فکش	۰۱۰۳۴۷	۴	۶	۲۲	۲۷	۱۴	۸	*	*	*	*	*	*
۷۱	کاکرود	۰۱۰۳۴۸	۴	۹۲	۴۹۸	۴۱۵	۲۴۴	۱۱۶	*	*	*	*	*	*
۷۲	کلکاموس	۰۱۰۳۴۹	۴	۷	۴۹	۴۲	۲۸	۷	*	*	*	*	*	*
۷۳	کلامرود	۰۱۰۳۵۰	۳	۹۵	۴۶۲	۳۹۱	۲۱۲	۲۱۰	*	*	*	*	*	*
۷۴	کیارمفی	۰۱۰۳۵۱	۴	۲۰	۱۲۴	۸۸	۵۲	۲۹	*	*	*	*	*	*
۷۵	کیاسه	۰۱۰۳۵۲	۴	۷۴	۲۵۶	۲۹۰	۱۶۵	۱۲۸	*	*	*	*	*	*
۷۶	گرمسبدشت	۰۱۰۳۵۳	۳	۲۸	۱۳۴	۱۰۱	۶۳	۳۳	*	*	*	*	*	*
۷۷	خره ذرابر	۰۱۰۳۵۴	۴	۶۰	۲۴۶	۲۵۱	۱۰۲	۷۷	*	*	*	*	*	*
۷۸	کواجی	۰۱۰۳۵۵	۴	۶	۳۵	۳۰	۱۶	۱۱	*	*	*	*	*	*
۷۹	گورج	۰۱۰۳۵۶	۳	۱۰۰	۴۲۹	۳۵۳	۱۷۱	۱۵۶	*	*	*	*	*	*
۸۰	گوزه لنگه	۰۱۰۳۵۸	۴	۶	۴۲	۳۱	۱۰	۱۱	*	*	*	*	*	*
۸۱	گیلیه	۰۱۰۳۵۹	۴	۱۶	۹۴	۷۰	۲۲	۴۱	*	*	*	*	*	*
۸۲	لرده	۰۱۰۳۶۰	۴	۲۷	۱۵۲	۱۲۰	۷۱	۴۹	*	*	*	*	*	*
۸۳	لمبو	۰۱۰۳۶۱	۴	۵۰	۲۰۵	۲۳۷	۱۰۵	۷۸	*	*	*	*	*	*
۸۴	لیلکی	۰۱۰۳۶۲	۴	۱۲	۹۰	۶۷	۳۷	۱۳	*	*	*	*	*	*
۸۵	لیما	۰۱۰۳۶۳	۴	۶۱	۳۶۷	۲۹۳	۱۶۴	۱۰۱	*	*	*	*	*	*
۸۶	لیماچال	۰۱۰۳۶۴	۴	۲۶	۱۴۱	۱۱۴	۵۴	۴۷	*	*	*	*	*	*
۸۷	لیماقرا	۰۱۰۳۶۵	۳	۲۵	۱۵۷	۱۲۴	۵۹	۶۵	*	*	*	*	*	*
۸۸	لام بشکرت پاشین	۰۱۰۳۶۷	۴	۲۱	۱۳۰	۱۰۵	۵۷	۴۶	*	*	*	*	*	*
۸۹	مازومین	۰۱۰۳۶۸	۴	۳۰	۱۶۵	۱۱۹	۵۴	۵۲	*	*	*	*	*	*
۹۰	مازودره	۰۱۰۳۶۹	۴	۱۴	۹۱	۷۸	۴۷	۱۶	*	*	*	*	*	*
۹۱	مازوگه	۰۱۰۳۷۰	۴	۱۰	۸۲	۶۵	۲۴	۲۸	*	*	*	*	*	*
۹۲	مومن زمین	۰۱۰۳۷۱	۴	۱۹	۸۴	۵۹	۱۱	۴۰	*	*	*	*	*	*
۹۳	میان لنگه	۰۱۰۳۷۲	۴	۱۱	۴۷	۳۵	۱۳	۱۴	*	*	*	*	*	*
۹۴	میلاش	۰۱۰۳۷۳	۴	۲۶	۱۳۳	۱۰۶	۵۳	۴۵	*	*	*	*	*	*
۹۵	ترکی	۰۱۰۳۷۴	۴	۱۳	۶۴	۴۸	۲۶	۱۵	*	*	*	*	*	*
۹۶	تسامکوه	۰۱۰۳۷۵	۴	۱۴	۶۷	۵۷	۲۵	۱۸	*	*	*	*	*	*
۹۷	تیلو	۰۱۰۳۷۶	۳	۶۱	۲۵۲	۲۶۱	۱۴۶	۸۳	*	*	*	*	*	*
۹۸	تیلو پرده سر	۰۱۰۳۷۷	۴	۷	۴۱	۲۹	۱۶	۱۴	*	*	*	*	*	*
۹۹	وگنخانی	۰۱۰۳۷۸	۴	۲۴	۱۴۴	۱۰۴	۵۲	۵۹	*	*	*	*	*	*
۱۰۰	دهی کوه	۰۱۰۳۷۹	۴	۵	۴۳	۳۶	۱۳	۱۵	*	*	*	*	*	*
۱۰۱	هلو بوندره	۰۱۰۳۸۰	۴	۳۰	۱۵۵	۱۲۳	۵۳	۵۴	*	*	*	*	*	*

کده نوع راه آبادی: ۱ جاده اسفالت، ۲ جاده شوسه، ۳ جاده خاکی، ۴ مارود، ۵ سایر (اینگاه راه آسین یا راه آبی)، ۵۱ نامشخص

تعداد گاو دوکوساله	تعداد گوسفند و بز	تعمیرگاه شین آلات درزی	فروشگاه تعاونی	دستری به وسیله تعمیرجوی آبروی	تعمیرگاه	دستری به روزنامه فخرآبادی	صندوق پست	بیمارومای دروسایی	داپزشک کشیکین درامچی	پزشک	خانه بهداشت	مرکز بهداشتی درمانی	حمام	آموزش ریاضت سوادآموزی	مدرسه راهنمایی	دبستان	برق	آب لوله کشی	پایگاه خدمات بروج	مرکز خدمات دروسایی	دفتر بهداشت اسانذگی	شورای اسلامی دروسایی	امکن مذهبی مسلمانان	سنگ مذهبی مسلمانان	شماره ردیف آبروی
۴۲	۴۱	۴۰	۳۹	۳۸	۳۷	۳۶	۳۵	۳۴	۳۳	۳۲	۳۱	۳۰	۲۹	۲۸	۲۷	۲۶	۲۵	۲۴	۲۳	۲۲	۲۱	۲۰	۱۹	۱۸	۱۷
۱۰۰	۴۰۰															*		*							۵۹
۱۰	۱۰															*		*							۶۰
۳۰	۲۲۰								*							*		*							۶۱
۳۰۰	۳۰۰															*		*							۶۲
۴۰	۷۵۰														*		*	*							۶۳
۷۰	۶۰															*		*	*						۶۴
۳۰	۱۲۰											*				*		*	*					*	۶۵
۶۰	۵۰															*		*	*						۶۶
۱۲۰	۲۰۰															*		*	*			*			۶۷
۴۰	۲۰													*		*		*	*						۶۸
۵۰	۴۰۰													*		*		*	*			*			۶۹
۱۲	۰															*		*	*						۷۰
۱۸۰	۲۵۰										*				*	*		*	*			*		*	۷۱
۳۵	۲۰											*			*	*		*	*			*		*	۷۲
۳۰۰	۰	*										*			*	*		*	*			*		*	۷۳
۴۵	۰														*	*		*	*			*		*	۷۴
۱۵۰	۳۷۰		*												*	*		*	*			*		*	۷۵
۲۰	۰		*									*			*	*		*	*			*		*	۷۶
۱۵۰	۲۲۰		*					*							*	*		*	*		*		*	*	۷۷
۲۵	۰														*	*		*	*			*		*	۷۸
۷۰	۱۲۰۰		*												*	*		*	*			*		*	۷۹
۱۰۰	۱۱۰۰			*										*	*		*	*			*		*	*	۸۰
۳۵	۲۱۰													*	*		*	*			*		*	*	۸۱
۶۰	۲۰۰									*					*	*		*	*			*		*	۸۲
۱۲۰۰	۲۲۰۰														*	*		*	*			*		*	۸۳
۲۰	۰														*	*		*	*			*		*	۸۴
۴۰۰	۱۸۰۰													*	*		*	*			*		*	*	۸۵
۷۰	۰													*	*		*	*			*		*	*	۸۶
۵۰	۰													*	*		*	*			*		*	*	۸۷
۱۰۰	۶۰													*	*		*	*			*		*	*	۸۸
۲۰۰	۱۵۰													*	*		*	*			*		*	*	۸۹
۲۰	۰													*	*		*	*			*		*	*	۹۰
۵۴	۳۵۵													*	*		*	*			*		*	*	۹۱
۸۰۰	۴۰۰۰													*	*		*	*			*		*	*	۹۲
۲۵	۰													*	*		*	*			*		*	*	۹۳
۷۰	۲۰۰						*							*	*		*	*			*		*	*	۹۴
۲۰	۰													*	*		*	*			*		*	*	۹۵
۶۰	۴۰													*	*		*	*			*		*	*	۹۶
۱۰۰	۲۰۰													*	*		*	*			*		*	*	۹۷
۴۰	۰													*	*		*	*			*		*	*	۹۸
۶۰	۳۰۰													*	*		*	*			*		*	*	۹۹
۳۵	۲۲۰													*	*		*	*			*		*	*	۱۰۰
۹۰	۵۰۰													*	*		*	*			*		*	*	۱۰۱

شماره ردیف آبادی	آبادی	کد آبادی	نوع راه آبادی (کد)	تعداد خانوار	کل جمعیت	جمعیت عورتان بیشتر	جمعیت باسواد	جمعیت مثل	فعالیت کشاورزی						
									زراعت	باغداری	دامداری دامپروری	پرورش طیور	پرورش گاو و بز	پرورش ماهی	
۱	۲	۳	۴	۵	۶	۷	۸	۹	۱۰	۱۱	۱۲	۱۳	۱۴	۱۵	۱۶
	دهستان اشکور علیا														
۱	ارگم	۰۱۰۴۸۴	۴	۲۰	۱۰۷	۷۹	۳۰	۴۱	۵۰	*	*	*	*	۲۱	۰
۲	اره چاک	۰۱۰۴۸۵	۴	۵	۳۶	۲۱	۶	۱۶	*	*	*	*	*	*	*
۳	بیلترک	۰۱۰۴۸۶	۴	۴۶	۱۶۴	۱۲۱	۲۵	۱۱۲	*	*	*	*	*	*	*
۴	پشتک	۰۱۰۴۸۷	۴	۶	۲۷	۲۰	۸	۱۱	*	*	*	*	*	*	*
۵	پرچکوه	۰۱۰۴۸۸	۴	۱۸	۱۱۴	۹۱	۴۹	۲۵	*	*	*	*	*	*	*
۶	پرستان	۰۱۰۴۸۹	۴	۲۶	۱۲۷	۱۰۷	۴۶	۶۲	*	*	*	*	*	*	*
۷	پرریز خانی	۰۱۰۴۹۰	۴	۱۴	۶۵	۴۷	۸	۲۷	*	*	*	*	*	*	*
۸	پلنگدم	۰۱۰۴۹۱	۴	۱	۳	۲	۰	۲	*	*	*	*	*	*	*
۹	تو اساتکشی	۰۱۰۴۹۲	۴	۲۸	۱۲۳	۱۱۰	۴۵	۴۷	*	*	*	*	*	*	*
۱۰	تو کامجان	۰۱۰۴۹۳	۴	۲۴	۹۴	۸۷	۳۳	۶۵	*	*	*	*	*	*	*
۱۱	چورده	۰۱۰۴۹۴	۴	۱۴	۵۵	۵۰	۲۳	۳۹	*	*	*	*	*	*	*
۱۲	چورده	۰۱۰۴۹۵	۴	۳۹	۱۶۳	۱۴۰	۵۵	۱۱۱	*	*	*	*	*	*	*
۱۳	چاکان	۰۱۰۴۹۶	۴	۲	۱۳	۹	۲	۶	*	*	*	*	*	*	*
۱۴	چاکان تک	۰۱۰۴۹۷	۴	۱۴	۸۲	۶۱	۲۳	۲۹	*	*	*	*	*	*	*
۱۵	چاکل	۰۱۰۴۹۸	۴	۲۶	۷۴	۶۳	۴	۶۰	*	*	*	*	*	*	*
۱۶	چشان	۰۱۰۴۹۹	۴	۱۰	۴۷	۴۲	۱۹	۱۰	*	*	*	*	*	*	*
۱۷	چکرو د	۰۱۰۵۰۰	۴	۷	۳۴	۲۴	۶	۱۴	*	*	*	*	*	*	*
۱۸	خمیر محله	۰۱۰۵۰۱	۴	۲	۱۵	۱۰	۳	۴	*	*	*	*	*	*	*
۱۹	در سنک	۰۱۰۵۰۲	۴	۲۲	۱۷۲	۱۳۶	۶۲	۷۷	*	*	*	*	*	*	*
۲۰	درگاه	۰۱۰۵۰۳	۴	۱۹	۹۸	۷۳	۲۲	۵۴	*	*	*	*	*	*	*
۲۱	دلپجان	۰۱۰۵۰۴	۴	۳۰	۱۳۸	۱۰۸	۲۸	۶۱	*	*	*	*	*	*	*
۲۲	دوکل	۰۱۰۵۰۵	۴	۲	۱۶	۱۰	۳	۵	*	*	*	*	*	*	*
۲۳	رزان	۰۱۰۵۰۶	۴	۲	۶	۶	۱	۴	*	*	*	*	*	*	*
۲۴	زیدی	۰۱۰۵۰۷	۴	۹	۳۶	۲۷	۸	۲۱	*	*	*	*	*	*	*
۲۵	سر خانی	۰۱۰۵۰۸	۴	۱	۸	۵	۱	۱	*	*	*	*	*	*	*
۲۶	سزود	۰۱۰۵۰۹	۴	۱۵	۱۰۱	۸۲	۲۹	۴۰	*	*	*	*	*	*	*
۲۷	ملیمن چهر	۰۱۰۵۱۰	۴	۱۲	۵۶	۴۹	۲۴	۱۱	*	*	*	*	*	*	*
۲۸	سنک رود	۰۱۰۵۱۱	۴	۸	۳۷	۲۸	۹	۱۷	*	*	*	*	*	*	*
۲۹	سیار شکوه	۰۱۰۵۱۲	۴	۴	۱۷	۱۵	۱	۱۲	*	*	*	*	*	*	*
۳۰	شاهراج علی	۰۱۰۵۱۳	۴	۴	۳۱	۲۳	۱۱	۱۰	*	*	*	*	*	*	*
۳۱	شاهراج علیا	۰۱۰۵۱۴	۴	۱۹	۸۶	۷۲	۲۶	۴۹	*	*	*	*	*	*	*
۳۲	عروس محله	۰۱۰۵۱۵	۴	۱۴	۵۶	۳۹	۱۰	۲۳	*	*	*	*	*	*	*
۳۳	قاشی چاک	۰۱۰۵۱۶	۴	۱۹	۶۹	۵۹	۲۶	۳۹	*	*	*	*	*	*	*
۳۴	کشایه	۰۱۰۵۱۷	۴	۲۹	۱۶۲	۱۱۹	۴۲	۶۲	*	*	*	*	*	*	*
۳۵	کلرود	۰۱۰۵۱۸	۴	۲۸	۳۴۱	۱۰۶	۴۰	۵۹	*	*	*	*	*	*	*
۳۶	کلایه	۰۱۰۵۱۹	۴	۱۱	۶۱	۴۵	۱۳	۲۴	*	*	*	*	*	*	*
۳۷	کلایه پهلر	۰۱۰۵۲۰	۴	۱۳	۷۱	۵۲	۲۳	۱۳	*	*	*	*	*	*	*
۳۸	کیاشکول	۰۱۰۵۲۱	۴	۱	۹	۸	۱	۸	*	*	*	*	*	*	*
۳۹	قرچاشور	۰۱۰۵۲۲	۴	۵	۲۲	۱۷	۷	۱۰	*	*	*	*	*	*	*
۴۰	گولاه	۰۱۰۵۲۳	۴	۷	۴۸	۳۵	۶	۲۱	*	*	*	*	*	*	*
۴۱	گیرری	۰۱۰۵۲۴	۴	۵۷	۲۹۳	۲۴۲	۶۴	۱۷۸	*	*	*	*	*	*	*
۴۲	لشکان	۰۱۰۵۲۵	۴	۴۸	۲۶۶	۲۳۴	۸۷	۱۰۲	*	*	*	*	*	*	*
۴۳	لیاسی	۰۱۰۵۲۶	۴	۲۷	۹۷	۸۲	۲۳	۶۳	*	*	*	*	*	*	*
۴۴	لات محله	۰۱۰۵۲۷	۴	۲۲	۱۲۵	۹۸	۲۴	۲۳	*	*	*	*	*	*	*
۴۵	محمودلات	۰۱۰۵۲۸	۴	۱	۷	۷	۰	۷	*	*	*	*	*	*	*

کد نوع راه آبادی: جاده اسفالت ۱، جاده شوسه ۲، جاده خاکی ۳، مارود ۴، سایر (اینگاه راه آهن یا راه آبی) ۵، نامشخص ۶

تعداد گاو و گوساله	تعداد گوسفند بزرگ	تغییرگاه بین آرت کش درزی	فروشگاه تعاونی	دستری به وسیله تعاونی دربارگی	تلفن	دستری به روزنامه و مجله و آباوی	صندوق پست	بیمار و دامای روستایی	دانشکده بین دانشگاه	پزشک	خانه بهداشت	مرکز بهداشتی درمانی	حمام	آموزش باغبانی و باغبانی	مدرسه راهنمایی	دبستان	برن	آب لوله کشی	پایگاه و خدمات بیج	مرکز خدمات روستایی	دفتر جهاد سازندگی	شورای اسلامی روستایی	اماکن مذهبی مسلمانان	بنیاد مذهبی مسلمانان	شاره دیدنی آبشار
۴۲	۴۱	۴۰	۳۹	۳۸	۳۷	۳۶	۳۵	۳۴	۳۳	۳۲	۳۱	۳۰	۲۹	۲۸	۲۷	۲۶	۲۵	۲۴	۲۳	۲۲	۲۱	۲۰	۱۹	۱۸	۱۷
۲۳۶۱	۸۲۴۲	۰	۰	۰	۰	۰	۰	۰	۰	۰	۴	۰	۱	۴	۱	۲۲	۰	۱۸	۰	۰	۲	۴۴	۲۰	۱	
۳۰	۶۰													*		*		*				*	*	۲	
۱۵	۷۰													*		*		*				*	*	۳	
۲۰۰	۰													*		*		*				*	*	۴	
۱۲	۰													*		*		*				*	*	۵	
۱۰۰	۳۰۰													*		*		*				*	*	۶	
۸۵	۰													*		*		*				*	*	۷	
۵۵	۸۰													*		*		*				*	*	۸	
۶	۰													*		*		*				*	*	۹	
۵۰	۱۰۰													*		*		*				*	*	۱۰	
۱۵۰	۲۵۰													*		*		*				*	*	۱۱	
۳۰	۱۰۰													*		*		*				*	*	۱۲	
۱۵۰	۶۳۰													*		*		*				*	*	۱۳	
۱۷	۲۲													*		*		*				*	*	۱۴	
۵۰	۳۵													*		*		*				*	*	۱۵	
۶۰	۰													*		*		*				*	*	۱۶	
۴۰	۱۵۰													*		*		*				*	*	۱۷	
۱۷	۲													*		*		*				*	*	۱۸	
۹	۰													*		*		*				*	*	۱۹	
۹۹	۸۰										*			*		*		*				*	*	۲۰	
۳۰	۵۰													*		*		*				*	*	۲۱	
۲۰۰	۰													*		*		*				*	*	۲۲	
۱۱	۰													*		*		*				*	*	۲۳	
۴	۰													*		*		*				*	*	۲۴	
۵۰	۲۵													*		*		*				*	*	۲۵	
۵	۰													*		*		*				*	*	۲۶	
۳۵	۴۰													*		*		*				*	*	۲۷	
۱۰	۲۰۰													*		*		*				*	*	۲۸	
۲۰	۰										*			*		*		*				*	*	۲۹	
۱۵	۰										*			*		*		*				*	*	۳۰	
۱۰	۰										*			*		*		*				*	*	۳۱	
۴۰	۱۵۰										*			*		*		*				*	*	۳۲	
۴۰	۰										*			*		*		*				*	*	۳۳	
۴۰	۸۰										*			*		*		*				*	*	۳۴	
۸۲	۳۶۰										*			*		*		*				*	*	۳۵	
۳۲	۵۰۰										*			*		*		*				*	*	۳۶	
۳۰	۳۹										*			*		*		*				*	*	۳۷	
۲۰	۳۰۰										*			*		*		*				*	*	۳۸	
۱۰	۱۰۰										*			*		*		*				*	*	۳۹	
۰	۰										*			*		*		*				*	*	۴۰	
۴۵	۷۰۰										*		*	*		*		*				*	*	۴۱	
۶۰۰	۲۰۰۰										*	*	*	*		*		*			*	*	*	۴۲	
۲۱۰	۷۰۰										*	*	*	*		*		*			*	*	*	۴۳	
۳۰	۳۰										*	*	*	*		*		*			*	*	*	۴۴	
۳۰	۷۰۰										*	*	*	*		*		*			*	*	*	۴۵	
۷	۲۰										*	*	*	*		*		*			*	*	*	۴۵	

شماره ردیف آبادی	آبادی	کده آبادی	نوع راه آبادی (کده)	تعداد خانوار	کل جمعیت	جمعیت عمال بیشتر	جمعیت باسواد	جمعیت ناخال	فعالیت کشاورزی						
									زراعت	باغداری	دامداری دامپروری	پرورش طیور	پرورش گاو ابریشم	پرورش بز و گوسفند	پرورش ماهی
۱	۲	۳	۴	۵	۶	۷	۸	۹	۱۰	۱۱	۱۲	۱۳	۱۴	۱۵	۱۶
۴۶	میانرود	۰۱۰۵۲۹	۴	۱۸	۸۲	۶۷	۲۰	۴۲	*	*	*	*	*	*	*
۴۷	نهدشت	۰۱۰۵۳۰	۴	۲	۱۶	۱۲	۵	۱۱	*	*	*	*	*	*	*
۴۸	ولتی	۰۱۰۵۳۱	۴	۴۱	۱۵۱	۱۱۷	۴۰	۸۱	*	*	*	*	*	*	*
۴۹	ویفکن	۰۱۰۵۳۲	۴	۲۶	۱۲۴	۱۰۹	۲۹	۷۳	*	*	*	*	*	*	*
۵۰	بیامور	۰۱۰۵۳۳	۴	۲۰	۸۱	۶۷	۲۵	۴۷	*	*	*	*	*	*	*
دهستان اوزیغان															
۱	ارزن پشته	۰۱۰۵۸۴	۴	۵	۲۷	۲۲	۸	۹	۰	۰	۰	۰	۰	۰	۰
۲	بینه پهلر	۰۱۰۵۸۶	۴	۲	۲۰	۱۶	۴	۷	*	*	*	*	*	*	*
۳	پشتانمران	۰۱۰۵۸۷	۳	۵	۲۷	۲۷	۱۶	۱۱	*	*	*	*	*	*	*
۴	ترک	۰۱۰۵۸۸	۴	۱	۹	۸	۴	۵	*	*	*	*	*	*	*
۵	چنگر	۰۱۰۵۹۲	۲	۱۰۲	۵۹۳	۵۲۱	۲۷۰	۲۳۱	۰	۰	۰	۰	۰	۰	۰
۶	حیثکی	۰۱۰۵۹۲	۴	۳	۱۲	۱۱	۰	۸	*	*	*	*	*	*	*
۷	جاخلم	۰۱۰۵۹۴	۴	۱	۲	۲	۰	۱	*	*	*	*	*	*	*
۸	چمکنر	۰۱۰۵۹۵	۴	۱	۶	۴	۱	۲	*	*	*	*	*	*	*
۹	چمکنر	۰۱۰۵۹۶	۴	۱	۷	۲	۱	۱	*	*	*	*	*	*	*
۱۰	سیاه کش	۰۱۰۵۹۸	۲	۲	۱۴	۱۴	۷	۴	*	*	*	*	*	*	*
۱۱	سیاه کش سر	۰۱۰۵۹۹	۴	۸	۴۱	۲۵	۱۶	۱۴	*	*	*	*	*	*	*
۱۲	سمناد پشته	۰۱۰۶۰۰	۲	۱۰	۴۴	۴۰	۲۱	۲۱	*	*	*	*	*	*	*
۱۳	سین کرد	۰۱۰۶۰۱	۴	۴	۲۷	۲۵	۱۱	۱۲	*	*	*	*	*	*	*
۱۴	دیوتر ایدکش	۰۱۰۶۰۲	۲	۱۰۰	۵۸۲	۴۸۷	۲۳۲	۲۰۱	*	*	*	*	*	*	*
۱۵	کلوچکو ابر	۰۱۰۶۰۳	۴	۱	۱	۱	۰	۱	*	*	*	*	*	*	*
۱۶	کوتاله	۰۱۰۶۰۴	۴	۱	۷	۷	۲	۲	*	*	*	*	*	*	*
۱۷	خرچه اید	۰۱۰۶۰۶	۴	۱	۸	۷	۰	۶	*	*	*	*	*	*	*
۱۸	لیهمر	۰۱۰۶۰۸	۲	۲۸	۱۳۸	۱۰۸	۶۳	۴۵	*	*	*	*	*	*	*
۱۹	لیه کلام	۰۱۰۶۰۹	۱	۲۸	۱۹۷	۱۶۱	۷۱	۷۶	*	*	*	*	*	*	*
۲۰	ماسرک	۰۱۰۶۱۰	۴	۱	۵	۵	۰	۳	*	*	*	*	*	*	*
دهستان حومه															
۱	احمد آباد	۰۱۰۶۴۰	۲	۱۸۱	۹۰۳	۷۲۹	۵۱۴	۲۰۹	۰	۰	۰	۰	۰	۰	۰
۲	اربه لنگه	۰۱۰۶۴۱	۳	۲۲	۱۹۳	۱۵۷	۹۰	۵۷	*	*	*	*	*	*	*
۳	اسیابمران	۰۱۰۶۴۲	۲	۸۶	۴۴۸	۳۹۴	۲۶۰	۱۷۹	*	*	*	*	*	*	*
۴	افر مچان مغلی	۰۱۰۶۴۳	۳	۲۵	۱۱۸	۱۰۶	۷۲	۴۵	*	*	*	*	*	*	*
۵	افر مچان علیا	۰۱۰۶۴۴	۲	۲۷	۱۸۲	۱۶۴	۱۱۰	۶۶	*	*	*	*	*	*	*
۶	بازرگان محله	۰۱۰۶۴۵	۲	۷۹	۲۵۰	۲۲۴	۲۲۰	۱۲۲	*	*	*	*	*	*	*
۷	بازرگان کل	۰۱۰۶۴۶	۳	۹۲	۴۸۸	۴۲۷	۲۷۸	۱۸۷	*	*	*	*	*	*	*
۸	بازر آباد	۰۱۰۶۴۷	۱	۲۸	۱۳۶	۱۲۲	۷۸	۴۴	*	*	*	*	*	*	*
۹	بالا کوا سر	۰۱۰۶۴۸	۱	۵۷	۲۰۵	۲۵۰	۱۶۶	۹۸	*	*	*	*	*	*	*
۱۰	بالام	۰۱۰۶۴۹	۳	۸۱	۴۲۸	۳۷۷	۲۷۴	۱۶۰	*	*	*	*	*	*	*
۱۱	بهادر محله	۰۱۰۶۵۰	۲	۲۲	۱۷۳	۱۴۹	۹۰	۵۲	*	*	*	*	*	*	*
۱۲	بهفت آباد	۰۱۰۶۵۱	۳	۲۵	۱۲۶	۱۰۸	۶۹	۴۱	*	*	*	*	*	*	*
۱۳	بیجار شاه مغلی	۰۱۰۶۵۲	۲	۵۸	۲۳۹	۲۷۹	۱۸۶	۱۴۶	*	*	*	*	*	*	*
۱۴	بیجار شاه علیا	۰۱۰۶۵۲	۳	۵۷	۲۳۰	۲۷۱	۱۸۱	۱۱۰	*	*	*	*	*	*	*
۱۵	پایین کوا سر	۰۱۰۶۵۴	۳	۳۰	۱۵۵	۱۳۲	۸۲	۶۱	*	*	*	*	*	*	*
۱۶	پس چور	۰۱۰۶۵۵	۲	۲۱	۱۰۶	۹۶	۵۷	۳۱	*	*	*	*	*	*	*
۱۷	پس چان	۰۱۰۶۵۶	۲	۱۵	۹۰	۷۶	۵۴	۲۸	*	*	*	*	*	*	*

کد نوع راه آبادی، جاده اسفالت ۱، جاده شوسه ۲، جاده خاکی ۳، مارو ۴، سایر (اینگاه راه آهن یا راه آبی ۵)، ناشخص ۶

تعداد گاو و گوساله	تعداد گوسفند و بز	تیمبرگاه باین آلات کش درزی	فروشگاه تعاونی	دستری به وسیله نقد عمومی در آبادی	تلفین	دستری به روزنامه و مجله در آبادی	صندوق پست	بیمار و دامای روستایی	دانشگاه کشین دامپزشکی	پزشک	خانه بهداشت	مرکز بهداشتی درمانی	حمام	آموزشگاه صنعت بودا آموزشی	مدرسه راهنمایی	دبستان	برق	آب لوله کشی	پایگاه خدمات بست بیج	مرکز خدمات روستایی	دفتر جهاد سازندگی	شورای مسوای روستایی	امکن مذکی سلیمانان	بنج مذکی سلیمانان	شماره درین آبادی
۴۲	۴۱	۴۰	۳۹	۳۸	۳۷	۳۶	۳۵	۳۴	۳۳	۳۲	۳۱	۳۰	۲۹	۲۸	۲۷	۲۶	۲۵	۲۴	۲۳	۲۲	۲۱	۲۰	۱۹	۱۸	۱۷
۱۰۰	۲۰۰															*						*	*	۴۶	
۲۰	.															*						*	*	۴۷	
۲۵۰	.										*					*						*	*	۴۸	
۶۰	۱۵۰															*						*	*	۴۹	
۵۰	۲۰															*						*	*	۵۰	
۲۵۳۲	۶۶۲	.	.	۱	.	.	.	.	.	.	.	.	.	.	.	۱	۲	.	.	.	.	۲	.	.	۱
۶۰	۶۰۰																							۲	
۱۴	۵۰۰																							۲	
۱۱۰	.																							۴	
۴۰	.																							۴	
۹۰۰	۵۰۰۰															*	*	*	*	*	*	*	*	۵	
۱۸۲	.																							۶	
۱۴۴	.																							۷	
۷۵	۵۵																							۸	
۶۵	۱۰۰																							۹	
۵۲	.																							۱۰	
۲۱۰	.																							۱۱	
۲۵	.																							۱۲	
۲۲۰	۱۹۰																*	*	*	*	*	*	*	۱۳	
۱۷	۲۸			*												*	*	*	*	*	*	*	*	۱۴	
۶۲	.																							۱۵	
۷	۱۸۰																							۱۶	
۲۶	.																							۱۷	
۲۲۰	.																*	*	*	*	*	*	*	۱۸	
۵۰	۱۰																*	*	*	*	*	*	*	۱۹	
۴۰	۵۰																*	*	*	*	*	*	*	۲۰	
۳۶۹۶	۳۱۹	۳	۲۲	۶۶	۸	۳	۸۱	۱	.	۱	۵	۶	۱۰	۱۱	۱۲	۱۶	۲۶	۳۱	۱۱	۱	.	۳۶	۱۱۱	۵۸	۱
۲۵	.			*							*					*	*	*	*	*	*	*	*	*	۲
۶۰	۲۵۰			*							*					*	*	*	*	*	*	*	*	*	۳
۳۱	۴۵			*							*					*	*	*	*	*	*	*	*	*	۴
۲۰	.			*							*					*	*	*	*	*	*	*	*	*	۵
۲۰	.		*	*			*				*					*	*	*	*	*	*	*	*	*	۶
۲۰	.		*	*			*				*					*	*	*	*	*	*	*	*	*	۷
۲۰	.		*	*			*				*					*	*	*	*	*	*	*	*	*	۸
۱۲	.		*	*			*				*					*	*	*	*	*	*	*	*	*	۹
۲۵	.		*	*			*				*					*	*	*	*	*	*	*	*	*	۱۰
۱۵	.		*	*			*				*					*	*	*	*	*	*	*	*	*	۱۱
۱۰	.		*	*			*				*					*	*	*	*	*	*	*	*	*	۱۲
۱۵	.		*	*			*				*					*	*	*	*	*	*	*	*	*	۱۳
۵۰	.		*	*			*				*					*	*	*	*	*	*	*	*	*	۱۴
۵۰	.		*	*			*				*					*	*	*	*	*	*	*	*	*	۱۵
۲۰	.		*	*			*				*					*	*	*	*	*	*	*	*	*	۱۶
۲۰	.		*	*			*				*					*	*	*	*	*	*	*	*	*	۱۷

شماره ردیف آبادی	آبادی	کده آبادی	نوع راه آبادی (کده)	تعداد خانوار	کل جمعیت	جمعیت عمال بیشتر	جمعیت باسواد	جمعیت شغل	فعالیت کشاورزی						
									زراعت	باغداری	دامداری دامپروری	پرورش طیور	پرورش گاو ابریشم	پرورش زنبورسل	پرورش ماهی
۱	۲	۳	۴	۵	۶	۷	۸	۹	۱۰	۱۱	۱۲	۱۳	۱۴	۱۵	۱۶
۱۸	پیرمحلہ	۱۰۶۵۷	۲	۵۲	۲۲۵	۲۰۸	۱۱۹	۸۲	*	*	*	*	*	*	*
۱۹	پیلہ بیاغ	۱۰۶۵۸	۲	۱۹	۸۹	۷۵	۴۰	۳۵	*	*	*	*	*	*	*
۲۰	ترشایه	۱۰۶۵۹	۲	۲۷	۱۵۴	۱۴۵	۱۰۴	۵۱	*	*	*	*	*	*	*
۲۱	توتکله سفلی	۱۰۶۶۰	۲	۵۲	۲۷۴	۲۴۴	۱۷۲	۱۰۸	*	*	*	*	*	*	*
۲۲	توتکله علیا	۱۰۶۶۱	۲	۶۰	۲۸۶	۲۴۴	۱۴۶	۱۲۲	*	*	*	*	*	*	*
۲۳	چوپشتان	۱۰۶۶۲	۲	۲۷	۱۵۰	۱۲۷	۸۴	۶۶	*	*	*	*	*	*	*
۲۴	چانچیر	۱۰۶۶۳	۲	۶۷۷	۳۲۳۷	۳۷۱۴	۲۰۱۶	۸۶۰	*	*	*	*	*	*	*
۲۵	چالکمر اول	۱۰۶۶۴	۲	۱۷	۹۹	۸۰	۵۷	۳۰	*	*	*	*	*	*	*
۲۶	چپرکلاپه	۱۰۶۶۷	۲	۲۲	۱۱۵	۱۰۲	۶۲	۴۸	*	*	*	*	*	*	*
۲۷	چناربن	۱۰۶۶۵	۲	۵۵	۲۴۲	۲۹۶	۱۹۷	۱۰۰	*	*	*	*	*	*	*
۲۸	چورکلاپه	۱۰۶۶۶	۲	۱۵	۱۰۷	۹۸	۷۶	۳۱	*	*	*	*	*	*	*
۲۹	چیشیجان	۱۰۶۶۸	۱	۳۷۴	۲۰۲۰	۱۶۸۷	۱۱۶۵	۷۱۱	*	*	*	*	*	*	*
۳۰	حاجی آباد	۱۰۶۶۹	۲	۴۲	۲۲۲	۱۸۶	۱۳۶	۶۵	*	*	*	*	*	*	*
۳۱	دسنگر اول	۱۰۶۷۰	۱	۱۴۴	۷۷۴	۶۴۶	۵۲۳	۲۱۶	*	*	*	*	*	*	*
۳۲	دمین آباد	۱۰۶۷۱	۳	۴۶	۲۸۰	۲۴۴	۱۶۰	۹۰	*	*	*	*	*	*	*
۳۳	خدادان سفلی	۱۰۶۷۲	۴	۳۸	۲۲۰	۱۶۳	۸۳	۱۰۲	*	*	*	*	*	*	*
۳۴	خدادان علیا	۱۰۶۷۳	۲	۴۶	۳۰۲	۲۲۵	۱۰۷	۱۳۳	*	*	*	*	*	*	*
۳۵	خلیفه محلہ	۱۰۶۷۴	۳	۱۲۲	۵۹۵	۵۲۰	۳۰۹	۲۲۷	*	*	*	*	*	*	*
۳۶	خمیر محلہ	۱۰۶۷۶	۲	۲۲	۱۱۷	۹۹	۵۹	۳۸	*	*	*	*	*	*	*
۳۷	خمیر محلہ	۱۰۶۷۵	۲	۳۰	۱۶۸	۱۴۹	۸۹	۶۵	*	*	*	*	*	*	*
۳۸	خورگردان	۱۰۶۷۷	۳	۶	۲۸	۲۷	۱۹	۹	*	*	*	*	*	*	*
۳۹	دادامله	۱۰۶۷۸	۳	۲۸	۱۳۵	۱۲۰	۶۳	۵۹	*	*	*	*	*	*	*
۴۰	داروش محلہ	۱۰۶۷۹	۱	۴۵	۲۳۵	۱۹۵	۱۵۱	۴۶	*	*	*	*	*	*	*
۴۱	دزلی	۱۰۶۸۰	۴	۱۹	۱۰۷	۹۱	۳۷	۵۹	*	*	*	*	*	*	*
۴۲	دجوی سر اول	۱۰۶۸۱	۲	۵۶	۳۰۱	۲۶۹	۲۰۰	۱۱۱	*	*	*	*	*	*	*
۴۳	دوستکوه	۱۰۶۸۲	۲	۹۷	۵۰۵	۴۴۲	۳۲۱	۱۹۷	*	*	*	*	*	*	*
۴۴	دیودره	۱۰۶۸۳	۲	۶۲	۳۱۹	۲۷۷	۱۷۰	۱۳۳	*	*	*	*	*	*	*
۴۵	رغامحلہ	۱۰۶۸۴	۲	۱۲۲	۶۹۵	۵۹۸	۴۲۳	۲۴۲	*	*	*	*	*	*	*
۴۶	رمشایه	۱۰۶۸۵	۲	۵۸	۳۰۴	۲۵۷	۱۸۵	۱۰۹	*	*	*	*	*	*	*
۴۷	روشن ایمر بالا	۱۰۶۸۶	۲	۵۶	۲۹۱	۲۴۰	۱۷۲	۱۰۲	*	*	*	*	*	*	*
۴۸	روشن ایمر پایین	۱۰۶۸۷	۲	۲۰	۹۳	۸۷	۶۴	۳۲	*	*	*	*	*	*	*
۴۹	زرکلام	۱۰۶۸۸	۳	۱۴	۷۷	۷۲	۴۹	۳۳	*	*	*	*	*	*	*
۵۰	زنگولبیره	۱۰۶۸۹	۲	۲۲	۱۳۲	۱۰۷	۶۸	۴۶	*	*	*	*	*	*	*
۵۱	زیباز محلہ	۱۰۶۹۰	۳	۱۲	۷۴	۷۰	۴۴	۳۷	*	*	*	*	*	*	*
۵۲	سالومحلہ	۱۰۶۹۱	۲	۷۰	۳۵۵	۳۰۶	۲۱۴	۱۲۸	*	*	*	*	*	*	*
۵۳	مجوی سر	۱۰۶۹۲	۲	۱۱	۶۲	۵۶	۳۹	۲۱	*	*	*	*	*	*	*
۵۴	سر ایدشت	۱۰۶۹۳	۳	۱۰۱	۴۹۴	۴۵۵	۳۲۴	۱۸۹	*	*	*	*	*	*	*
۵۵	سر معستان	۱۰۶۹۴	۳	۲۱	۱۶۷	۱۴۸	۱۱۷	۳۱	*	*	*	*	*	*	*
۵۶	سلطانتصرا	۱۰۶۹۵	۲	۹	۶۱	۵۷	۳۹	۲۴	*	*	*	*	*	*	*
۵۷	سلاکجان	۱۰۶۹۶	۲	۲۸	۱۵۰	۱۴۶	۱۱۱	۵۱	*	*	*	*	*	*	*
۵۸	سورچان محلہ	۱۰۶۹۷	۲	۵۱	۲۳۹	۲۱۰	۱۳۸	۹۹	*	*	*	*	*	*	*
۵۹	سبوا محلہ	۱۰۶۹۸	۲	۶۵	۳۵۹	۳۱۴	۲۳۹	۱۰۱	*	*	*	*	*	*	*
۶۰	سببیه لات	۱۰۶۹۹	۲	۳۴	۲۲۰	۱۷۰	۱۰۶	۶۸	*	*	*	*	*	*	*
۶۱	شکرکش محلہ	۱۰۷۰۰	۳	۲۵	۱۱۰	۱۰۱	۵۸	۵۵	*	*	*	*	*	*	*
۶۲	شیرابه	۱۰۷۰۱	۳	۲۲	۱۷۲	۱۵۳	۹۹	۶۶	*	*	*	*	*	*	*

کده نوع راه آبادی: ۱ جاده اسفالت، ۲ جاده خاکی، ۳ مارو، ۴ سایر (ارتقا، راه آهن، باره آبی)، ۵ نامشخص

تعداد گاو و گوساله	۴۲	۱۰۰	۱۰	۵۰	۵	۷۵	۲۵۰	۱۵	۳۰	۵۰	۲۲	۷۵	۵۰	۲۰	۲۵۰	۱۵۰	۲۰۰	۱۵	۵۰	۶	۱۰	۲۵	۴۰	۲۰۰	۲۰	۵۰	۵۰	۱۰۰	۱۰	۲۵	۱۵	۱۱	۱۵	۱۵	۴۰	۲۰	۵۰۰	۴۰	۵	۲۵	۲۰	۱۵۰	۱۵	۲۰			
تعداد گوسفند و بز	۴۱	۵	۰	۰	۰	۰	۱۵	۰	۰	۰	۰	۰	۰	۰	۰	۰	۲۰	۰	۰	۰	۰	۰	۰	۱۵۰	۰	۰	۰	۰	۰	۰	۰	۰	۰	۰	۰	۰	۰	۰	۰	۰	۰	۰	۰	۰	۰	۰	
تعمیرگاه ماشین آلات آبیاری	۳۰	*							*					*																																	
فروشگاه تعاونی	۲۹	*				*			*					*																																	
دستری بر روی سله تعمیرگری آبیاری	۲۸	*				*			*					*																																	
تلفن	۲۷					*																																									
دستری بر روی سله تعمیرگری آبیاری	۲۶																																														
صندوق پست	۲۵						*																																								
بیمار و دامی روستایی	۲۴																																														
دانشگاه کشیکین آبیاری	۲۳																																														
پرورشگاه	۲۲																																														
خانه بهداشت	۳۱																																														
مرکز بهداشتی درمانی	۳۰								*																																						
حمام	۲۹								*																																						
آموزش تخصصی مواد آبیاری	۲۸								*																																						
مدرسه راهنمایی	۲۷								*																																						
دبستان	۲۶								*																																						
برق	۲۵								*																																						
آب لوله کشی	۲۴								*																																						
پایگاه خدمات بیج	۲۳								*																																						
مرکز خدمات روستایی	۲۲																																														
دفتر جهاد سازندگی	۲۱																																														
شورای اسلامی روستایی	۲۰																																														
اماکن مذهبی مسلمانان	۱۹																																														
سنگ مذبحی مسلمانان	۱۸																																														
شماره ردیف آبیاری	۱۷		۱۸	۱۹	۲۰	۲۱	۲۲	۲۳	۲۴	۲۵	۲۶	۲۷	۲۸	۲۹	۳۰	۳۱	۳۲	۳۳	۳۴	۳۵	۳۶	۳۷	۳۸	۳۹	۴۰	۴۱	۴۲	۴۳	۴۴	۴۵	۴۶	۴۷	۴۸	۴۹	۵۰	۵۱	۵۲	۵۳	۵۴	۵۵	۵۶	۵۷	۵۸	۵۹	۶۰	۶۱	۶۲



شماره روستای آبادی	آبادی	کده آبادی	نوع راه آبادی (کده)	تعداد خانوار	کل جمعیت	جمعیت عسال بیشتر	جمعیت باسواد	جمعیت شغل	فعالیات کشاورزی						
									زراعت	باغداری	دامداری دامپروری	پرورش طیور	پرورش گاو و بز و میش	پرورش زنبورسل	پرورش ماهی
۱	۲	۳	۴	۵	۶	۷	۸	۹	۱۰	۱۱	۱۲	۱۳	۱۴	۱۵	۱۶
۶۳	شیر علی بیگم حله	۰۱۰۷۰۲	۲	۱۵	۸۱	۷۲	۴۷	۲۷	*	*	*	*	*	*	*
۶۴	شیر حله	۰۱۰۷۰۳	۱	۱۱۰	۵۲۲	۴۵۹	۲۱۶	۱۷۱	*	*	*	*	*	*	*
۶۵	حده سر ا	۰۱۰۷۰۴	۲	۸۹	۴۳۱	۳۸۹	۲۵۵	۱۶۵	*	*	*	*	*	*	*
۶۶	عز و حله	۰۱۰۷۰۵	۳	۴۱	۲۱۹	۱۸۴	۱۲۳	۹۷	*	*	*	*	*	*	*
۶۷	علی آباد	۰۱۰۷۰۶	۲	۲۳	۱۸۸	۱۵۵	۱۱۲	۷۱	*	*	*	*	*	*	*
۶۸	علی آباد	۰۱۰۷۰۷	۱	۱۸	۱۱۳	۹۲	۶۴	۳۶	*	*	*	*	*	*	*
۶۹	علی کلایه	۰۱۰۷۰۸	۲	۱۱۷	۶۳۹	۵۶۲	۴۱۹	۲۶۶	*	*	*	*	*	*	*
۷۰	بلعه گردن	۰۱۰۷۰۹	۴	۲۹	۱۶۲	۱۳۲	۶۵	۸۵	*	*	*	*	*	*	*
۷۱	کاهه لنگه	۰۱۰۷۱۰	۴	۷	۵۳	۳۴	۱۵	۲۱	*	*	*	*	*	*	*
۷۲	گرفستان	۰۱۰۷۱۱	۲	۱۱۴	۵۵۶	۴۷۸	۳۱۷	۱۹۸	*	*	*	*	*	*	*
۷۳	کشکوه	۰۱۰۷۱۲	۳	۱۴	۸۸	۶۸	۲۸	۴۹	*	*	*	*	*	*	*
۷۴	کل حله	۰۱۰۷۱۳	۲	۱۸	۱۰۲	۸۹	۶۱	۳۵	*	*	*	*	*	*	*
۷۵	کلچار	۰۱۰۷۱۴	۳	۴۳	۶۲۱	۵۲۶	۳۰۲	۱۱۲	*	*	*	*	*	*	*
۷۶	کلدره علی	۰۱۰۷۱۵	۳	۵۱	۲۵۲	۲۲۱	۱۴۱	۹۵	*	*	*	*	*	*	*
۷۷	کلدره علیا	۰۱۰۷۱۶	۳	۹۲	۴۷۷	۴۲۱	۳۶۲	۱۷۰	*	*	*	*	*	*	*
۷۸	کلکاسر ا	۰۱۰۷۱۷	۳	۲۱۱	۱۱۴۱	۹۷۹	۶۵۹	۳۹۵	*	*	*	*	*	*	*
۷۹	کلن کلایه	۰۱۰۷۱۸	۲	۷۷	۴۱۱	۳۳۵	۱۹۸	۱۵۲	*	*	*	*	*	*	*
۸۰	کودکان	۰۱۰۷۱۹	۲	۱۱	۶۷	۵۹	۳۷	۲۳	*	*	*	*	*	*	*
۸۱	کورچه پخته	۰۱۰۷۲۱	۳	۲۰۶	۱۰۲۲	۸۵۰	۶۱۳	۲۹۳	*	*	*	*	*	*	*
۸۲	کورچه شاه	۰۱۰۷۲۰	۳	۲۳	۱۴۴	۱۱۴	۷۰	۶۲	*	*	*	*	*	*	*
۸۳	کویه سفلی	۰۱۰۷۲۱	۲	۸۲	۴۲۶	۳۵۵	۲۴۳	۱۴۸	*	*	*	*	*	*	*
۸۴	کویه علیا	۰۱۰۷۲۲	۲	۹۰	۴۴۶	۳۹۲	۲۴۵	۱۹۷	*	*	*	*	*	*	*
۸۵	کهنه کویه بالا	۰۱۰۷۲۳	۲	۵۷	۳۲۳	۲۸۲	۲۰۳	۱۰۹	*	*	*	*	*	*	*
۸۶	کهنه کویه پایین	۰۱۰۷۲۴	۳	۶۹	۴۱۰	۳۸۰	۲۸۰	۱۳۱	*	*	*	*	*	*	*
۸۷	کیاسر حله	۰۱۰۷۲۵	۲	۱۵	۸۹	۷۷	۴۹	۲۹	*	*	*	*	*	*	*
۸۸	کیاسر ا	۰۱۰۷۲۶	۲	۷۳	۴۲۶	۳۴۲	۲۲۱	۱۳۷	*	*	*	*	*	*	*
۸۹	کیاسر کجان	۰۱۰۷۲۷	۳	۱۸۱	۸۸۲	۷۲۹	۴۹۲	۲۳۳	*	*	*	*	*	*	*
۹۰	کیوان پشته	۰۱۰۷۲۸	۲	۱۰۸	۵۲۸	۴۸۰	۳۲۱	۲۰۲	*	*	*	*	*	*	*
۹۱	گر مچان	۰۱۰۷۲۹	۳	۱۱۳	۵۹۷	۵۲۰	۳۴۲	۱۳۶	*	*	*	*	*	*	*
۹۲	گنچارود	۰۱۰۷۳۰	۲	۴۳	۵۱۴	۳۸۱	۲۴۱	۱۲۱	*	*	*	*	*	*	*
۹۳	گیلاکجان	۰۱۰۷۳۱	۱	۲۰۹	۱۱۱۶	۹۵۹	۶۶۶	۳۹۳	*	*	*	*	*	*	*
۹۴	لهبر حله	۰۱۰۷۳۲	۳	۷۸	۴۳۰	۳۸۸	۲۷۲	۱۹۲	*	*	*	*	*	*	*
۹۵	لنگان سفلی	۰۱۰۷۳۴	۲	۱۵۱	۷۹۷	۶۲۱	۴۰۶	۳۰۴	*	*	*	*	*	*	*
۹۶	لنگان علیا	۰۱۰۷۳۵	۲	۹۴	۴۲۰	۳۷۳	۲۷۱	۱۵۷	*	*	*	*	*	*	*
۹۷	له رود	۰۱۰۷۳۶	۲	۲۷	۲۲۳	۱۹۶	۱۲۸	۹۳	*	*	*	*	*	*	*
۹۸	له دار بن	۰۱۰۷۳۷	۳	۸۹	۴۸۶	۴۱۹	۲۳۵	۱۶۹	*	*	*	*	*	*	*
۹۹	لاکلایه	۰۱۰۷۳۸	۲	۴۵	۲۴۰	۲۲۱	۱۳۶	۶۲	*	*	*	*	*	*	*
۱۰۰	ماچیان	۰۱۰۷۳۹	۳	۱۴۴	۶۷۲	۵۸۱	۴۰۲	۲۰۹	*	*	*	*	*	*	*
۱۰۱	مازندران حله	۰۱۰۷۴۰	۲	۲۵	۱۳۸	۱۲۳	۸۷	۵۷	*	*	*	*	*	*	*
۱۰۲	ماه سایه	۰۱۰۷۴۱	۲	۳۶	۱۵۰	۱۲۹	۸۳	۶۸	*	*	*	*	*	*	*
۱۰۳	مردابین	۰۱۰۷۴۲	۳	۴۴	۲۳۵	۱۹۱	۱۲۲	۹۲	*	*	*	*	*	*	*
۱۰۴	مردابسر	۰۱۰۷۴۳	۲	۴۲	۲۲۰	۲۰۴	۱۳۸	۸۱	*	*	*	*	*	*	*
۱۰۵	میان پشته	۰۱۰۷۴۴	۱	۱۲۹	۷۷۱	۶۶۷	۴۶۵	۱۸۳	*	*	*	*	*	*	*
۱۰۶	میانگور ا	۰۱۰۷۴۵	۲	۶۷	۴۳۰	۳۷۷	۲۶۰	۱۵۲	*	*	*	*	*	*	*
۱۰۷	میرزا حسن لنگه	۰۱۰۷۴۶	۴	۱۸	۱۳۳	۹۲	۵۱	۵۷	*	*	*	*	*	*	*

کد نوع راه آبادی: ۱ جاده اسفالت، ۲ جاده شوسه، ۳ جاده خاکی، ۴ سایر (اینگاه راه آهن، جاده آبی، ۵ نامشخص)



شماره ردیف آبادی	آبادی	کده آبادی	نوع راه آبادی (کده)	تعداد خانوار	جمعیت کل	جمعیت عساکر بیشتر	جمعیت باسواد	جمعیت نامل	فصلیت کشاورزی						
									زراعت	باغداری	دامداری دامپروری	پرورش طیور	پرورش گاو ابریشم	پرورش بز و گوسفند	پرورش ماهی
۱	۲	۳	۴	۵	۶	۷	۸	۹	۱۰	۱۱	۱۲	۱۳	۱۴	۱۵	۱۶
۱۰۸	میرگن محله	۰۱۰۷۴۷	۲	۴۰	۱۷۶	۱۶۵	۱۱۱	۶۵	*	*	*	*	*	*	*
۱۰۹	شارنج کلاهی سفلی	۰۱۰۷۴۸	۲	۱۴	۷۱	۶۷	۴۱	۳۲	*	*	*	*	*	*	*
۱۱۰	شارنج کلاهی علیا	۰۱۰۷۴۹	۲	۲۲	۱۲۱	۱۰۱	۶۳	۳۴	*	*	*	*	*	*	*
۱۱۱	شارسر	۰۱۰۷۵۰	۲	۲۱۶	۱۱۲۲	۹۴۰	۶۸۷	۳۹۲	*	*	*	*	*	*	*
۱۱۲	ولجیه	۰۱۰۷۵۱	۱	۶۴	۳۴۶	۲۹۱	۲۱۳	۱۳۷	*	*	*	*	*	*	*
۱۱۳	هادیگو ایر	۰۱۰۷۵۲	۲	۴۲	۲۵۰	۱۹۱	۹۹	۱۰۴	*	*	*	*	*	*	*
دهستان رحیم آباد															
۱	اچه	۰۱۰۸۶۶	۴	۲	۱۰	۱۰	۳	۵	۴۸۳۲	۱۸۵۱	۱۰۳۸۴	۱۲۷۱۶	۲۲۸۱	*	*
۲	اخو بند ملک	۰۱۰۸۶۷	۲	۲۰	۱۴۰	۷۰۷	۶۱	۶۳	۵	۳	۱۰	۱۰	۲	۱۲	*
۳	اربوسر	۰۱۰۸۶۸	۲	۲۱	۱۹۹	۱۶۲	۸۹	۱۰۳	*	*	*	*	*	*	*
۴	ازارکی	۰۱۰۸۶۹	۲	۶۴	۲۸۸	۳۰۰	۱۹۸	۱۴۰	*	*	*	*	*	*	*
۵	امیرگو ایر	۰۱۰۸۷۰	۲	۱۹	۱۱۰	۹۱	۵۴	۳۹	*	*	*	*	*	*	*
۶	بازششین سفلی	۰۱۰۸۷۱	۲	۱۲۵	۷۱۶	۵۹۷	۳۸۵	۲۴۰	*	*	*	*	*	*	*
۷	بازششین علیا	۰۱۰۸۷۲	۲	۳۶	۲۲۴	۱۸۵	۱۲۵	۹۲	*	*	*	*	*	*	*
۸	بیزکویه	۰۱۰۸۷۳	۲	۲۷	۱۵۷	۱۲۹	۹۰	۵۰	*	*	*	*	*	*	*
۹	بلده سر	۰۱۰۸۷۴	۲	۱۷	۱۲۱	۹۱	۴۶	۲۷	*	*	*	*	*	*	*
۱۰	بندین	۰۱۰۸۷۵	۲	۲۵	۱۵۶	۱۳۴	۱۰۵	۵۹	*	*	*	*	*	*	*
۱۱	بندکسر	۰۱۰۸۷۶	۲	۳۸	۲۰۷	۱۷۶	۱۲۸	۴۵	*	*	*	*	*	*	*
۱۲	بیچار پشته	۰۱۰۸۷۷	۲	۲۱	۱۰۵	۸۳	۵۸	۲۵	*	*	*	*	*	*	*
۱۳	بیشین درازلات	۰۱۰۸۷۸	۲	۲۲	۱۲۸	۹۷	۶۱	۴۷	*	*	*	*	*	*	*
۱۴	پرغو	۰۱۰۸۷۹	۲	۲۲	۱۹۰	۱۶۶	۶۱	۶۴	*	*	*	*	*	*	*
۱۵	پل طدشت	۰۱۰۸۸۰	۲	۲۲	۱۰۸	۸۹	۵۵	۵۲	*	*	*	*	*	*	*
۱۶	سازه آباد	۰۱۰۸۸۱	۲	۷۸	۴۰۴	۳۴۷	۲۵۱	۱۵۵	*	*	*	*	*	*	*
۱۷	تیب طوس	۰۱۰۸۸۲	۴	۱	۱۰	۸	۰	۲	*	*	*	*	*	*	*
۱۸	توسکالنگه	۰۱۰۸۸۳	۴	۵	۲۰	۱۲	۰	۱۱	*	*	*	*	*	*	*
۱۹	چورسر	۰۱۰۸۸۴	۴	۱۰	۵۹	۵۱	۲۴	۲۶	*	*	*	*	*	*	*
۲۰	چماقستان	۰۱۰۸۸۵	۲	۶۸	۲۹۷	۲۵۷	۱۶۲	۱۱۳	*	*	*	*	*	*	*
۲۱	خانشان	۰۱۰۸۸۶	۳	۹۸	۴۴۷	۴۰۴	۲۶۰	۱۴۴	*	*	*	*	*	*	*
۲۲	خانشکسر ای سفلی	۰۱۰۸۸۷	۴	۲	۱۳	۱۱	۱	۷	*	*	*	*	*	*	*
۲۳	خانشکسر ای علیا	۰۱۰۸۸۸	۴	۶	۵۳	۴۵	۲۳	۲۱	*	*	*	*	*	*	*
۲۴	خمشته اربوسر	۰۱۰۸۸۹	۲	۶۸	۳۵۱	۲۹۲	۱۸۹	۱۶۴	*	*	*	*	*	*	*
۲۵	خورشایسر	۰۱۰۸۹۰	۲	۱۲	۸۶	۷۱	۴۲	۴۱	*	*	*	*	*	*	*
۲۶	درازلات بیلا	۰۱۰۸۹۱	۲	۲۲	۱۳۰	۱۰۳	۵۸	۵۴	*	*	*	*	*	*	*
۲۷	درزی محله	۰۱۰۸۹۲	۲	۴۲	۲۲۷	۲۰۷	۱۶۸	۱۰۹	*	*	*	*	*	*	*
۲۸	دوکلر	۰۱۰۸۹۳	۲	۵۴	۲۷۲	۲۳۰	۱۵۹	۱۳۶	*	*	*	*	*	*	*
۲۹	دولاکو ایر	۰۱۰۸۹۴	۲	۱۹	۱۰۵	۷۹	۵۰	۲۵	*	*	*	*	*	*	*
۳۰	دهنده قدس	۰۱۰۹۲۱	۱	۸	۳۷	۲۵	۲۰	۹	*	*	*	*	*	*	*
۳۱	دیسان	۰۱۰۸۹۵	۲	۲۰	۹۷	۷۱	۲۵	۳۲	*	*	*	*	*	*	*
۳۲	رجسر	۰۱۰۸۹۶	۳	۱۱	۶۵	۴۶	۱۸	۳۵	*	*	*	*	*	*	*
۳۳	رودمیانه	۰۱۰۸۹۷	۲	۳۹	۲۰۸	۱۸۷	۱۴۳	۶۵	*	*	*	*	*	*	*
۳۴	زرخان لایت	۰۱۰۸۹۸	۲	۱	۹	۸	۶	۴	*	*	*	*	*	*	*
۳۵	سارسر	۰۱۰۸۹۹	۲	۶۷	۲۵۰	۲۹۸	۲۲۵	۱۱۱	*	*	*	*	*	*	*
۳۶	سلاکجان	۰۱۰۹۰۰	۲	۷۲	۲۹۶	۲۲۶	۱۹۹	۱۷۱	*	*	*	*	*	*	*
۳۷	سوزگو ایر	۰۱۰۹۰۱	۲	۳۳	۱۸۶	۱۴۶	۸۰	۳۴	*	*	*	*	*	*	*

کلیه راه آبادی، جاده اسفند ۱، جاده شوسه ۲، جاده خاکی ۳، مارو ۴، سایر (اینگاه راه آهین یا راه آبی) ۵، نامشخص ۶

تعداد و گاه و کوساله	تعداد و گوسفند و بز	تعمیرگاه ماشین آلات کش درزی	فروشگاه تعاونی	دستری پرورش و تولید غیر عمومی آب و گیاهی	تلفن	دستری پرورش و تولید غیر عمومی آب و گیاهی	صدوق پست	بیمار و ماهی روستایی	دانشگاه کشیکین درپوش	پزشک	خانه بهداشت	مرکز بهداشتی درمانی	حمام	آموزش و تفریح سواد آموزی	مدرسه راهنمایی	دبستان	برق	آب لوله کشی	پایگاه و خدمات برج	مرکز خدمات روستایی	دفتر بهداشت سازمان	شورای اسلامی روستایی	اماکن مذهبی مسلمانان	میخ مذهبی مسلمانان	شماره پرورش آب و گیاهی
۲۲	۴۱	۳۰	۲۹	۳۸	۲۷	۳۶	۳۵	۳۴	۳۳	۳۲	۳۱	۳۰	۲۹	۲۸	۲۷	۲۶	۲۵	۲۴	۲۳	۲۲	۲۱	۲۰	۱۹	۱۸	۱۷
۱۰	۰	۰	۰	*	۰	۰	*	۰	۰	۰	۰	۰	۰	*	*	*	*	*	*	*	*	*	*	*	۱۰۸
۲	۰	۰	۰	۰	۰	۰	۰	۰	۰	۰	۰	۰	۰	*	*	*	*	*	*	*	*	*	*	*	۱۰۹
۱۵	۰	۰	۰	۰	۰	۰	۰	۰	۰	۰	۰	۰	۰	*	*	*	*	*	*	*	*	*	*	*	۱۱۰
۲۰	۰	۰	*	*	*	۰	*	۰	۰	۰	۰	۰	۰	*	*	*	*	*	*	*	*	*	*	*	۱۱۱
۱۱۰	۰	۰	*	*	*	۰	*	۰	۰	۰	۰	۰	۰	*	*	*	*	*	*	*	*	*	*	*	۱۱۲
۲۵۰	۱۰	۰	۰	۰	۰	۰	۰	۰	۰	۰	۰	۰	۰	*	*	*	*	*	*	*	*	*	*	*	۱۱۳
۶۹۳۵	۲۶۳۷۰	۱	۴	۲۲	۰	۰	۹	۲	۵	۲	۲	۱	۲	۲۸	۶	۲۴	۱۹	۲۸	۲	۰	۰	۲۶	۲۹	۲۰	۱
۱۷۰	۲۰۰	۰	۰	۰	۰	۰	۰	۰	۰	۰	۰	۰	۰	۸	۱	۳۱	۱۱	۷	۱	۰	۰	۰	۰	۲	
۱۰۰	۱۰۰	۰	۰	۰	۰	۰	۰	۰	۰	۰	۰	۰	۰	۰	۰	۰	۰	۰	۰	۰	۰	۰	۰	۳	
۲۸۰	۰	۰	۰	۰	۰	۰	۰	۰	۰	۰	۰	۰	۰	۰	۰	۰	۰	۰	۰	۰	۰	۰	۰	۴	
۲۵۰	۴۰۰	۰	۰	*	۰	۰	۰	۰	۰	۰	۰	۰	۰	۰	۰	۰	۰	۰	۰	۰	۰	۰	۰	۵	
۵۰	۲۵۰۰	۰	۰	۰	۰	۰	۰	۰	۰	۰	۰	۰	۰	۰	۰	۰	۰	۰	۰	۰	۰	۰	۰	۶	
۱۰۰	۰	۰	۰	۰	۰	۰	۰	۰	۰	۰	۰	۰	۰	۰	۰	۰	۰	۰	۰	۰	۰	۰	۰	۷	
۸۰	۱۲۰	۰	۰	۰	۰	۰	۰	۰	۰	۰	۰	۰	۰	۰	۰	۰	۰	۰	۰	۰	۰	۰	۰	۸	
۵۰	۲۰۰	۰	۰	۰	۰	۰	۰	۰	۰	۰	۰	۰	۰	۰	۰	۰	۰	۰	۰	۰	۰	۰	۰	۹	
۱۵۰	۱۲۳۰	۰	۰	۰	۰	۰	۰	۰	*	۰	۰	۰	۰	۰	۰	۰	۰	۰	۰	۰	۰	۰	۰	۱۰	
۱۰	۰	۰	۰	*	۰	۰	*	۰	۰	۰	۰	۰	۰	۰	۰	۰	۰	۰	۰	۰	۰	۰	۰	۱۱	
۱۵	۰	۰	۰	*	۰	۰	*	۰	۰	۰	۰	۰	۰	۰	۰	۰	۰	۰	۰	۰	۰	۰	۰	۱۲	
۲۰	۰	۰	۰	*	۰	۰	*	۰	۰	۰	*	۰	۰	۰	۰	۰	۰	۰	۰	۰	*	۰	۰	۱۳	
۳۰	۰	۰	۰	*	۰	۰	*	۰	۰	۰	۰	۰	۰	۰	۰	۰	۰	۰	۰	۰	۰	۰	۰	۱۴	
۲۰۰	۲۰۰۰	۰	۰	۰	۰	۰	۰	۰	۰	۰	۰	۰	۰	۰	۰	۰	۰	۰	۰	۰	۰	۰	۰	۱۵	
۲۰	۰	۰	۰	۰	۰	۰	۰	۰	۰	۰	۰	۰	۰	۰	۰	۰	۰	۰	۰	۰	۰	۰	۰	۱۶	
۲۰	۰	۰	۰	۰	۰	۰	۰	۰	۰	۰	۰	۰	۰	۰	۰	۰	۰	۰	۰	۰	۰	۰	۰	۱۷	
۱۲	۲۱۰۰	۰	۰	۰	۰	۰	۰	۰	۰	۰	۰	۰	۰	۰	۰	۰	۰	۰	۰	۰	۰	۰	۰	۱۸	
۲۰	۶۰۰	۰	۰	۰	۰	۰	۰	۰	۰	۰	۰	۰	۰	۰	۰	۰	۰	۰	۰	۰	۰	۰	۰	۱۹	
۶۵	۲۵۰	۰	۰	۰	۰	۰	۰	۰	۰	۰	۰	۰	۰	۰	۰	۰	۰	۰	۰	۰	۰	۰	۰	۲۰	
۳۰	۰	۰	۰	*	۰	۰	*	۰	۰	۰	۰	۰	۰	۰	۰	۰	۰	۰	۰	۰	۰	۰	۰	۲۱	
۵۰	۰	۰	۰	*	۰	۰	*	۰	۰	۰	۰	۰	۰	۰	۰	۰	۰	۰	۰	۰	۰	۰	۰	۲۲	
۵۰	۰	۰	۰	*	۰	۰	*	۰	۰	۰	۰	۰	۰	۰	۰	۰	۰	۰	۰	۰	۰	۰	۰	۲۳	
۸۰	۱۵۰۰	۰	۰	*	۰	۰	*	۰	۰	۰	۰	۰	۰	۰	۰	۰	۰	۰	۰	۰	۰	۰	۰	۲۴	
۲۰۰	۰	۰	۰	*	۰	۰	*	۰	۰	۰	۰	۰	۰	۰	۰	۰	۰	۰	۰	۰	۰	۰	۰	۲۵	
۲۰	۲۰	۰	۰	*	۰	۰	*	۰	۰	۰	۰	۰	۰	۰	۰	۰	۰	۰	۰	۰	*	۰	۰	۲۶	
۱۲۰	۲۰	۰	۰	*	۰	۰	*	۰	۰	۰	۰	۰	۰	۰	۰	۰	۰	۰	۰	۰	*	۰	۰	۲۷	
۲۰	۲۰	۰	۰	*	۰	۰	*	۰	۰	۰	۰	۰	۰	۰	۰	۰	۰	۰	۰	۰	*	۰	۰	۲۸	
۵۰	۰	۰	۰	*	۰	۰	*	۰	۰	۰	۰	۰	۰	۰	۰	۰	۰	۰	۰	۰	*	۰	۰	۲۹	
۴۰	۲۵	۰	۰	*	۰	۰	*	۰	۰	۰	۰	۰	۰	۰	۰	۰	۰	۰	۰	۰	*	۰	۰	۳۰	
۰	۰	۰	۰	*	۰	۰	*	۰	۰	۰	۰	۰	۰	۰	۰	۰	۰	۰	۰	۰	*	۰	۰	۳۱	
۲۰	۱۰۰۰	۰	۰	*	۰	۰	*	۰	۰	۰	۰	۰	۰	۰	۰	۰	۰	۰	۰	۰	*	۰	۰	۳۲	
۵۰	۰	۰	۰	*	۰	۰	*	۰	۰	۰	۰	۰	۰	۰	۰	۰	۰	۰	۰	۰	*	۰	۰	۳۳	
۱۰	۵	۰	*	*	۰	۰	*	۰	۰	۰	۰	۰	۰	۰	۰	۰	۰	۰	۰	۰	*	۰	۰	۳۴	
۲	۰	۰	۰	*	۰	۰	*	۰	۰	۰	۰	۰	۰	۰	۰	۰	۰	۰	۰	۰	*	۰	۰	۳۵	
۱۰۰	۰	۰	۰	*	۰	۰	*	۰	۰	۰	۰	۰	۰	۰	۰	۰	۰	۰	۰	۰	*	۰	۰	۳۶	
۱۵	۰	۰	۰	*	۰	۰	*	۰	۰	۰	۰	۰	۰	۰	۰	۰	۰	۰	۰	۰	*	۰	۰	۳۷	
۹۰	۰	۰	۰	*	۰	۰	*	۰	۰	۰	۰	۰	۰	۰	۰	۰	۰	۰	۰	۰	*	۰	۰	۳۸	

شماره ردیف آبادی	آبادی	نوع راه آبادی (کیلومتر)	تعداد خانوار	کل جمعیت	جمعیت عساکر و پیشتر	جمعیت باسواد	جمعیت نائل	نقایب کشاورزی							
								زراعت	باغداری	پرورش طیور	پرورش گاو و گاوین	پرورش بز و گوسفند	پرورش ماهی		
۱	۲	۳	۴	۵	۶	۷	۸	۹	۱۰	۱۱	۱۲	۱۳	۱۴	۱۵	۱۶
۳۸	میراه چال	۰۱۰۹۰۲	۵	۳۹	۲۷	۱۴	۱۸	*	*	*	*	*	*	*	*
۳۹	میراه کل چال	۰۱۰۹۰۲	۲	۱۸۶	۱۲۵	۸۲	۶۳	*	*	*	*	*	*	*	*
۴۰	سی سر	۰۱۰۹۰۴	۳	۲۰۵	۱۵۵	۸۶	۹۲	*	*	*	*	*	*	*	*
۴۱	شاهی سر	۰۱۰۹۰۵	۲	۸۸	۷۹	۵۶	۴۶	*	*	*	*	*	*	*	*
۴۲	شمشاد سر	۰۱۰۹۰۶	۳	۱۹۸	۱۵۹	۷۹	۸۹	*	*	*	*	*	*	*	*
۴۳	میاد محله	۰۱۰۹۰۷	۲	۱۴۵	۱۳۷	۱۱۱	۴۹	*	*	*	*	*	*	*	*
۴۴	طول لانه	۰۱۰۹۰۸	۲	۶۶۴	۵۰۲	۲۳۶	۱۷۷	*	*	*	*	*	*	*	*
۴۵	فیل سر	۰۱۰۹۰۹	۳	۱۶۸	۱۴۲	۷۴	۸۱	*	*	*	*	*	*	*	*
۴۶	نجم محمد گو ایر	۰۱۰۹۱۰	۳	۱۸۵	۱۳۱	۷۴	۷۷	*	*	*	*	*	*	*	*
۴۷	کریاس سر ای سفلی	۰۱۰۹۱۱	۳	۱۹۸	۱۷۰	۱۲۵	۶۸	*	*	*	*	*	*	*	*
۴۸	کریاس سر ای علیا	۰۱۰۹۱۲	۳	۲۶۱	۲۱۱	۱۱۳	۱۱۰	*	*	*	*	*	*	*	*
۴۹	کند سر بیجان	۰۱۰۹۱۳	۱	۳۸۲	۳۰۹	۲۲۴	۱۰۴	*	*	*	*	*	*	*	*
۵۰	گو سوره	۰۱۰۹۱۴	۲	۴۶۴	۳۹۰	۲۴۸	۲۵۰	*	*	*	*	*	*	*	*
۵۱	نوز لیلین	۰۱۰۹۱۵	۲	۲۱۱	۱۶۴	۸۷	۱۱۳	*	*	*	*	*	*	*	*
۵۲	گو سفند گو یه	۰۱۰۹۱۶	۳	۵۹	۴۷	۲۵	۱۱	*	*	*	*	*	*	*	*
۵۳	گو ساه	۰۱۰۹۱۷	۲	۶۷	۶۱	۳۵	۳۹	*	*	*	*	*	*	*	*
۵۴	کریاس کلک	۰۱۰۹۱۸	۲	۲۵۳	۲۰۷	۱۰۹	۹۵	*	*	*	*	*	*	*	*
۵۵	نردار بن	۰۱۰۹۱۹	۴	۵۳	۴۱	۲۱	۳۱	*	*	*	*	*	*	*	*
۵۶	نرو دین	۰۱۰۹۲۰	۴	۹۶	۷۰	۳۴	۳۴	*	*	*	*	*	*	*	*
۵۷	لوسر	۰۱۰۹۲۱	۳	۱۱۳	۸۵	۱۸	۳۴	*	*	*	*	*	*	*	*
۵۸	لاته پر شو	۰۱۰۹۲۲	۲	۲۶	۱۹	۱۰	۱۰	*	*	*	*	*	*	*	*
۵۹	لاتک	۰۱۰۹۲۳	۲	۳۲۲	۲۵۲	۱۴۰	۱۰۱	*	*	*	*	*	*	*	*
۶۰	لاته	۰۱۰۹۲۴	۳	۵۴	۴۲	۲۵	۱۵	*	*	*	*	*	*	*	*
۶۱	مازی نو ایر	۰۱۰۹۲۵	۴	۳۶	۳۲	۲	۱۸	*	*	*	*	*	*	*	*
۶۲	نرماش	۰۱۰۹۲۶	۴	۹۷	۸۰	۳۸	۴۶	*	*	*	*	*	*	*	*
۶۳	نعمت سر	۰۱۰۹۲۷	۲	۳۸۳	۳۱۲	۱۶۴	۱۷۳	*	*	*	*	*	*	*	*
۶۴	ویسر	۰۱۰۹۲۸	۴	۲۷	۲۲	۱۲	۱۵	*	*	*	*	*	*	*	*
۶۵	هادی کیاشر	۰۱۰۹۲۹	۲	۲۶۶	۲۴۷	۱۴۲	۲۵۲	*	*	*	*	*	*	*	*
۶۶	هر اتیر	۰۱۰۹۳۰	۲	۱۳۷	۱۱۱	۸۵	۳۹	*	*	*	*	*	*	*	*
	دهستان سيار ستاق قشلاقی		۲۹۷	۱۶۳۴	۱۴۱۱	۱۰۲۴	۵۴۳	۱۰	۹	۹	۱۰	۲	۰	۰	۰
۱	بزانستان	۰۱۰۹۹۶	۳	۸۴	۷۸	۵۸	۲۸	*	*	*	*	*	*	*	*
۲	بازین کلامه	۰۱۰۹۹۷	۲	۱۴۴	۱۲۴	۱۰۱	۵۳	*	*	*	*	*	*	*	*
۳	جانباز محله	۰۱۰۹۹۸	۲	۱۵۳	۱۲۶	۹۳	۴۲	*	*	*	*	*	*	*	*
۴	شاهمر ادمه	۰۱۰۹۹۹	۲	۱۲۸	۱۱۵	۷۳	۵۲	*	*	*	*	*	*	*	*
۵	علی او سطمه	۰۱۱۰۰۰	۲	۱۷۳	۱۵۰	۱۰۸	۵۲	*	*	*	*	*	*	*	*
۶	قاضي محله	۰۱۱۰۰۱	۲	۴۲۳	۳۷۶	۲۸۶	۱۵۲	*	*	*	*	*	*	*	*
۷	کند بن	۰۱۱۰۰۲	۲	۷۹	۶۵	۴۳	۲۷	*	*	*	*	*	*	*	*
۸	کند سر	۰۱۱۰۰۳	۲	۱۷۹	۱۵۶	۱۰۹	۶۰	*	*	*	*	*	*	*	*
۹	کوهگاه	۰۱۱۰۰۴	۲	۱۳۴	۱۰۸	۷۹	۳۹	*	*	*	*	*	*	*	*
۱۰	میران محله	۰۱۱۰۰۵	۲	۱۱۷	۱۰۳	۷۴	۳۸	*	*	*	*	*	*	*	*
	دهستان سيار ستاق بیلاقی		۲۴۰	۱۶۶۶	۹۸۷	۳۹۴	۵۳۹	۹	۹	۹	۹	۰	۰	۰	۰
۱	بازار محله	۰۱۱۰۲۶	۴	۹۶	۶۹	۱۷	۴۲	*	*	*	*	*	*	*	*
۲	پوده	۰۱۱۰۲۷	۴	۲۵۱	۱۸۷	۸۵	۱۰۶	*	*	*	*	*	*	*	*
۳	سارم	۰۱۱۰۲۸	۴	۱۳۶	۱۰۷	۳۵	۶۰	*	*	*	*	*	*	*	*

کد نوع راه آبادی: ۱ جاده اسفالت، ۲ جاده شوسه، ۳ جاده خاکی، ۴ مارود، ۵ سایر (اینگاه راه آسفالته یا راه آبی)، ۵ نامشخص

تعداد گاو و گوسفند	تعداد گاو و گوسفند	تعمیرگاه شین آلات آذری	فروشگاه تعاونی	دستری برسد نقدی عمومی آردی	تعمیرگاه	دستری به روزنامه و مجله آردی	صندوق پست	بیمارستانی دروستایی	دانشگاه تکمیلی دروستایی	پزشک	خانه بهداشت	مرکز بهداشتی درمانی	خام	آموزش تخصصی مواد آذری	مدرسه راهنمایی	دبستان	برق	آب لوله کشی	پایگاه خدمات بروج	مرکز خدمات دروستایی	دفتر خدمات آذری	شورای اسلامی دروستایی	اماکن مذهبی مسلمانان	سنگ مذبحی مسلمانان	خانه درویش آردی
۴۲	۴۱	۴۰	۳۹	۳۸	۳۷	۳۶	۳۵	۳۴	۳۳	۳۲	۳۱	۳۰	۲۹	۲۸	۲۷	۲۶	۲۵	۲۴	۲۳	۲۲	۲۱	۲۰	۱۹	۱۸	۱۷
۷۰	۲۰۰													*											
۲۰۰	۲۰۰۰													*											۳۸
۱۵۰	۵۰۰													*											۳۹
۱۰	۰													*											۴۰
۲۰۰	۱۱۵۰		*											*											۴۱
۵۰	۰			*										*											۴۲
۲۰۰	۰			*			*							*											۴۳
۳۵۰	۶۰			*				*						*											۴۴
۵۰	۱۵۰۰			*				*						*											۴۵
۴۰	۰			*				*						*											۴۶
۴۰	۴۰۰			*				*						*											۴۷
۲	۰			*				*						*											۴۸
۲۵۰	۱۰۰			*			*							*											۴۹
۶۰	۱۵۰			*				*						*				*							۵۰
۲۰۰	۶۰۰			*				*						*											۵۱
۱۰۰	۰			*				*						*											۵۲
۱۰۰	۲۵۰			*				*						*											۵۳
۷۵	۲۵۰			*				*						*											۵۴
۴۰۰	۲۰۰			*				*						*											۵۵
۲۰۰	۱۵۰۰			*				*						*											۵۶
۲۰	۰			*				*						*											۵۷
۱۸۰	۳۰۰			*				*						*											۵۸
۸	۰			*				*						*											۵۹
۲۰	۲۰۰۰			*				*						*											۶۰
۱۰۰۰	۱۱۰۰			*				*						*											۶۱
۷۰	۰			*				*						*											۶۲
۷۰	۱۲۰	*	*	*				*						*									*		۶۳
۵۰	۱۰	*	*	*		*		*						*								*			۶۴
۲۰	۰	*	*	*		*		*						*								*			۶۵
۴۵۶	۴	*	۱	۱۰		۲		۰	۱	۰	۱	۰	۰	۲	۲	۱۰	۶	۱	۰	۰	۴	۲	۲	۲	۶۶
۲۰	۲			*				*						*											۱
۱۲	۰			*				*						*											۲
۴۰	۰			*				*						*											۳
۸	۰			*				*						*											۴
۷۰	۰			*				*						*											۵
۱۵۰	۰		*	*				*						*											۶
۱۸	۰			*				*						*											۷
۱۰۰	۰			*				*						*											۸
۲۰	۰			*				*						*											۹
۱۷	۴			*				*						*											۱۰
۱۰۶۰	۱۱۳۰		۱	۰		۰	۰	۰	۰	۰	۰	۰	۰	۲	۰	۷	۰	۰	۰	۰	۰	۱۴	۱	۱	۱
۵۰	۱۰۰													*											۲
۱۵۰	۱۲۰													*											۲
۶۰	۴۰		*											*											۲

شماره ردیف آبادی	آبادی	کد آبادی	نوع راه آبادی (کد)	تعداد خانوار	کل جمعیت	جمعیت عساکر بیشتر	جمعیت باسواد	جمعیت شغل	فعالیت کشاورزی						
									زراعت	باغداری	دامداری و پرورش طیور	پرورش طیور	پرورش گاو و بز	پرورش بوقلمون	پرورش ماهی
۱	۲	۳	۴	۵	۶	۷	۸	۹	۱۰	۱۱	۱۲	۱۳	۱۴	۱۵	۱۶
۴	میارستان	۰۱۱۰۲۹	۴	۴۰	۲۳۰	۱۸۲	۵۸	۱۰۹	*	*	*	*	*	*	*
۵	ظلمین	۰۱۱۰۲۰	۴	۱۲	۸۲	۷۱	۲۷	۲۲	*	*	*	*	*	*	*
۶	لشردود	۰۱۱۰۲۱	۴	۲۲	۱۴۶	۱۱۲	۴۹	۴۸	*	*	*	*	*	*	*
۷	ماریستان بالا	۰۱۱۰۲۲	۴	۱۱	۵۳	۴۰	۱۹	۱۸	*	*	*	*	*	*	*
۸	ماریستان پایین	۰۱۱۰۲۳	۴	۲۴	۱۲۳	۱۰۶	۴۳	۳۴	*	*	*	*	*	*	*
۹	نیاسن	۰۱۱۰۲۴	۴	۲۸	۱۳۹	۱۱۱	۵۱	۶۰	*	*	*	*	*	*	*
	دهستان میاهدکلرود			۳۰۶۱	۱۵۹۹۲	۱۲۶۰۱	۶۷۳۶	۵۱۱۵	۱۷	۱۲	۳۱	۲۰	۰	۱۲	۰
۱	اربه دشت	۰۱۱۰۵۵	۲	۷	۴۸	۴۰	۲۲	۲۰	*	*	*	*	*	*	*
۲	باجین گو ایر	۰۱۱۰۵۷	۲	۵۹	۳۸۴	۳۲۲	۲۳۲	۱۰۴	*	*	*	*	*	*	*
۳	بازغدشت	۰۱۱۰۵۶	۲	۶۶	۴۸۳	۴۰۵	۲۱۲	۱۳۱	*	*	*	*	*	*	*
۴	بیامحله قاسم آباد	۰۱۱۰۵۸	۱	۱۹۶	۱۰۰۷	۸۵۶	۵۸۷	۲۰۹	*	*	*	*	*	*	*
۵	بندین قاسم آباد	۰۱۱۰۵۹	۲	۱۶۱	۳۶۴	۲۶۲	۴۷۵	۱۹۹	*	*	*	*	*	*	*
۶	پایین محله قاسم آباد	۰۱۱۰۶۰	۱	۷۸	۳۴۳	۳۷۵	۲۷۲	۱۶۴	*	*	*	*	*	*	*
۷	پهلکله سر	۰۱۱۰۶۱	۲	۲۵	۱۲۹	۹۸	۴۴	۵۲	*	*	*	*	*	*	*
۸	تله میان	۰۱۱۰۶۲	۴	۳	۱۶	۱۲	۱	۸	*	*	*	*	*	*	*
۹	تورکامحله قاسم آباد	۰۱۱۰۶۳	۲	۶۰	۳۲۵	۲۶۰	۱۷۷	۱۱۱	*	*	*	*	*	*	*
۱۰	چو امر دشت	۰۱۱۰۶۴	۲	۵	۱۱	۱۱	۳	۷	*	*	*	*	*	*	*
۱۱	چورمحله	۰۱۱۰۶۵	۲	۳۰	۱۵۹	۱۲۷	۷۶	۳۵	*	*	*	*	*	*	*
۱۲	چایچان	۰۱۱۰۶۶	۲	۲۶۹	۱۳۲۱	۱۱۷۲	۸۵۹	۳۸۸	*	*	*	*	*	*	*
۱۳	چایخاتمر	۰۱۱۰۶۷	۲	۱۳۱	۱۱۶۹	۱۰۱۰	۷۰۱	۳۲۳	*	*	*	*	*	*	*
۱۴	خان اله	۰۱۱۰۶۸	۳	۳	۳۰	۲۷	۱۲	۵	*	*	*	*	*	*	*
۱۵	خانه سر	۰۱۱۰۶۹	۱	۱۴۲	۸۰۳	۶۶۲	۴۵۰	۲۰۲	*	*	*	*	*	*	*
۱۶	خفکلات	۰۱۱۰۷۰	۲	۶۹	۳۶۷	۳۱۶	۲۲۸	۲۱۹	*	*	*	*	*	*	*
۱۷	خیاطمحله	۰۱۱۰۷۱	۱	۱۶۹	۹۳۴	۷۹۲	۵۴۶	۳۳۶	*	*	*	*	*	*	*
۱۸	رقامحله	۰۱۱۰۷۲	۲	۱۶۵	۸۰۳	۶۹۱	۵۰۰	۲۰۴	*	*	*	*	*	*	*
۱۹	سار سر	۰۱۱۰۷۳	۳	۴۹	۳۲۴	۲۶۸	۱۳۵	۷۰	*	*	*	*	*	*	*
۲۰	سجیدان	۰۱۱۰۷۴	۲	۶۹	۴۱۷	۳۴۰	۲۱۳	۱۴۷	*	*	*	*	*	*	*
۲۱	سر اگور ایر	۰۱۱۰۷۵	۳	۱۹	۱۱۰	۹۷	۶۱	۳۰	*	*	*	*	*	*	*
۲۲	سیاه کفی	۰۱۱۰۷۶	۲	۴۴	۳۶۲	۳۲۷	۲۲۷	۱۲۱	*	*	*	*	*	*	*
۲۳	سیاهدکلرود	۰۱۱۰۷۷	۱	۱۸۸	۱۷۱	۳۵۴	۲۳۸	۲۸۲	*	*	*	*	*	*	*
۲۴	شاه مراد محله	۰۱۱۰۷۸	۱	۸۶	۴۵۲	۳۶۲	۲۹۵	۱۶۲	*	*	*	*	*	*	*
۲۵	عسکر آباد	۰۱۱۰۷۹	۳	۲۶	۱۳۰	۱۱۰	۶۶	۷۴	*	*	*	*	*	*	*
۲۶	قاسم آباد سفلی	۰۱۱۰۸۰	۲	۴۸۹	۲۴۲۱	۱۹۹۶	۱۴۲۱	۹۱۲	*	*	*	*	*	*	*
۲۷	کل محله	۰۱۱۰۸۱	۲	۵۸	۳۲۳	۲۲۳	۱۹۳	۱۰۷	*	*	*	*	*	*	*
۲۸	قارو ماست	۰۱۱۰۸۲	۳	۴۲	۲۶۵	۲۲۷	۱۶۱	۱۲۳	*	*	*	*	*	*	*
۲۹	مرسه	۰۱۱۰۸۳	۲	۹۲	۵۳۵	۴۳۸	۳۰۷	۱۳۳	*	*	*	*	*	*	*
۳۰	ملک میانه	۰۱۱۰۸۴	۱	۱۴۴	۷۶۷	۵۷۷	۳۷۵	۳۱۴	*	*	*	*	*	*	*
۳۱	نهار خورلات	۰۱۱۰۸۵	۲	۱۰	۳۶	۵۲	۲۶	۲۰	*	*	*	*	*	*	*

کد نوع راه آبادی: جاده اسفالت ۱، جاده شوسه ۲، جاده خاکی ۳، مارود ۴، سایر (اینگاه جاده آسفالته، جاده آبی، ۵، نامشخص ۶)

تعداد گاو گوساله	۴۲	۲۰۰	۴۰	۱۲۰	۲۰	۶۰	۲۵۰	۵۰۳۹	۵۵	۹۰	۱۰۰	۱۰۰	۱۵	۱۵	۱۰۰	۵۰	۴۰۰	۴۰	۵۰	۱۰	۵۰	۶۰	۱۰۰	۴۶	۲۳۰	۱۲۰	۳۰	۲۵۰	۸۰	۱۰۰	۵۰	۲۳	۸۲۰	۲۵	۵۵۰	۴۰۰	۴۵۰	۱۲۰	
تعداد گوسفند و بز	۴۱	۲۰۰	۰	۰	۰	۲۰	۵۰۰	۹۱۰۶	۲	۵	۵	۱۰۰	۰	۰	۱۰۰۰	۲۶۰	۰	۵۰	۲۰	۰	۶	۱۰	۶۰	۰	۸۰۰	۱۰	۵۰	۰	۴۰۵	۷۰	۱۷۰۰	۰	۰	۲	۲۵۰۰	۵۰	۲۰۰۰	۰	
تعمیرگاه ماشین آلات کشاورزی	۳۰							۰																															
فروشگاه تعاونی	۲۹							۴			*									*																			
دستری به وسیله تعمیراتی برای	۲۸							۲۷	*	*	*	*	*	*	*	*	*	*	*	*	*	*	*	*	*	*	*	*	*	*	*	*	*	*	*	*	*	*	*
مطبخ	۲۷							۴			*									*																			
دستری به روزنامه و مجله و آرایه	۲۶							۲			*									*																			
صندوق پست	۲۵							۷													*																		
بیمار و دامهای روستایی	۲۴							۰													*																		
دایره ترکت کشین و دامپروری	۲۳							۰													*																		
پزشک	۲۲							۱			*										*																		
خانه بهداشت	۲۱							۰													*																		
مرکز بهداشتی درمانی	۲۰							۱			*										*																		
حمام	۱۹							۵			*										*																		
آموزش و تفریح و یادآوری	۱۸	*						۶			*										*																		
مدرسه راهنمایی	۱۷							۷			*										*																		
دبستان	۱۶	*						۱۰			*										*																		
برق	۱۵							۲۵			*										*																		
آب لوله کشی	۱۴	*						۱۲			*										*																		
پایگاه بهداشت بروج	۱۳							۵			*										*																		
مرکز خدمات روستایی	۱۲							۰			*										*																		
دفتر جهاد سازندگی	۱۱							۰			*										*																		
شورای اسلامی روستایی	۱۰							۲۰			*										*																		
امکن مذهبی مسلمانان	۹	*						۳۵			*										*																		
بنیاد مذهبی مسلمانان	۸							۱۰			*										*																		
شماره ردیف آبادی	۱۷	۴	۵	۶	۷	۸	۹	۱۰	۱۱	۱۲	۱۳	۱۴	۱۵	۱۶	۱۷	۱۸	۱۹	۲۰	۲۱	۲۲	۲۳	۲۴	۲۵	۲۶	۲۷	۲۸	۲۹	۳۰	۳۱										



شماره ردیف	آبادی	کد آبادی	نوع راه آبادی (کد)	فعالیت کشاورزی						
				زراعت	باغداری	دامداری و دامپروری	پرورش طیور	پرورش گاو شیری	پرورش بزها	
۱	۲	۳	۴	۵	۶	۷	۸	۹	۱۰	۱۱
۱	بخش املش دهستان املش ماضی دازخورته	۰۱۰۰۳۵	۴	*						
			۲		*					
	دهستان کجید اریواردفش انگوزی خسپلدفش	۰۱۰۱۶۴ ۰۱۰۱۶۳ ۰۱۰۱۷۵	۴		*					
			۴		*					
			۲		*					
	بخش مرکزی دهستان افکور سفلی گورخانه لاتمحل	۰۱۰۳۵۷ ۰۱۰۳۶۶	۴		*					
			۴		*					
	دهستان اوشیان بوزسر تله بن تله سر توسا پشته سول سر کر ازران لمک مرگواز	۰۱۰۵۸۵ ۰۱۰۵۸۹ ۰۱۰۵۹۰ ۰۱۰۵۹۱ ۰۱۰۵۹۷ ۰۱۰۶۰۵ ۰۱۰۶۰۷ ۰۱۰۶۱۱	۴		*					
			۴		*					
			۴		*					
			۶		*					
			۴		*					
			۴		*					
			۴		*					
			۴		*					

کد نوع راه آبادی: جاده اسفالت ۱، جاده شوسه ۲، جاده خاکی ۳، مالرو ۴، سایر (اینجا راه آهن، راه آبی) ۵، نامشخص ۶