

۹۸۱۵۰۰۴  
۱۳۵۵  
۱۳۴۵  
۱۳۳۵  
۱۳۲۵  
۱۳۱۵  
۱۳۰۵  
۱۲۹۵  
۱۲۸۵  
۱۲۷۵  
۱۲۶۵  
۱۲۵۵  
۱۲۴۵  
۱۲۳۵  
۱۲۲۵  
۱۲۱۵  
۱۲۰۵  
۱۱۹۵  
۱۱۸۵  
۱۱۷۵  
۱۱۶۵  
۱۱۵۵  
۱۱۴۵  
۱۱۳۵  
۱۱۲۵  
۱۱۱۵  
۱۱۰۵  
۱۰۹۵  
۱۰۸۵  
۱۰۷۵  
۱۰۶۵  
۱۰۵۵  
۱۰۴۵  
۱۰۳۵  
۱۰۲۵  
۱۰۱۵  
۱۰۰۵  
۹۹۵  
۹۸۵  
۹۷۵  
۹۶۵  
۹۵۵  
۹۴۵  
۹۳۵  
۹۲۵  
۹۱۵  
۹۰۵  
۸۹۵  
۸۸۵  
۸۷۵  
۸۶۵  
۸۵۵  
۸۴۵  
۸۳۵  
۸۲۵  
۸۱۵  
۸۰۵  
۷۹۵  
۷۸۵  
۷۷۵  
۷۶۵  
۷۵۵  
۷۴۵  
۷۳۵  
۷۲۵  
۷۱۵  
۷۰۵  
۶۹۵  
۶۸۵  
۶۷۵  
۶۶۵  
۶۵۵  
۶۴۵  
۶۳۵  
۶۲۵  
۶۱۵  
۶۰۵  
۵۹۵  
۵۸۵  
۵۷۵  
۵۶۵  
۵۵۵  
۵۴۵  
۵۳۵  
۵۲۵  
۵۱۵  
۵۰۵  
۴۹۵  
۴۸۵  
۴۷۵  
۴۶۵  
۴۵۵  
۴۴۵  
۴۳۵  
۴۲۵  
۴۱۵  
۴۰۵  
۳۹۵  
۳۸۵  
۳۷۵  
۳۶۵  
۳۵۵  
۳۴۵  
۳۳۵  
۳۲۵  
۳۱۵  
۳۰۵  
۲۹۵  
۲۸۵  
۲۷۵  
۲۶۵  
۲۵۵  
۲۴۵  
۲۳۵  
۲۲۵  
۲۱۵  
۲۰۵  
۱۹۵  
۱۸۵  
۱۷۵  
۱۶۵  
۱۵۵  
۱۴۵  
۱۳۵  
۱۲۵  
۱۱۵  
۱۰۵  
۹۵  
۸۵  
۷۵  
۶۵  
۵۵  
۴۵  
۳۵  
۲۵  
۱۵  
۵  
۰

## بسمه تعالی

### پیشگفتار

سرشماری عمومی نفوس و مسکن در ایران به موجب قانون، هر ۱۰ سال یکبار توسط مرکز آمار ایران انجام می‌شود. تاکنون چهار سرشماری عمومی نفوس و مسکن در سالهای ۱۳۳۵، ۱۳۴۵، ۱۳۵۵ و ۱۳۶۵ به مرحله اجرا درآمده است. نخستین سرشماری، توسط اداره کل آمار عمومی، و سرشماریهای بعدی، توسط مرکز آمار ایران انجام گرفته است. سرشماری سال ۱۳۶۵، اولین سرشماری در نظام جمهوری اسلامی ایران است که علی‌رغم جنگ تحمیلی، محاصره اقتصادی و مزیقه‌های ناشی از هر یک، به حول و قوه الهی مطابق برنامه‌پیش‌بینی شده به نحو مطلوب به انجام رسید. سرشماری عمومی نفوس و مسکن، مناسبترین ابزار برنامه‌ریزیهای توسعه اجتماعی، اقتصادی و فرهنگی در کشور است که با ارائه آمار و اطلاعات درست، رهنمودهای لازم برای رسیدن به اهداف برنامه‌ریزیهای کوتاه‌مدت، میان‌مدت و بلندمدت را در اختیار سیاست‌گذاران، مسئولان و برنامه‌ریزان کشور قرار می‌دهد.

وسعت و عظمت کار سرشماری، مرکز آمار ایران را بر آن داشت که از نیمه دوم سال ۱۳۶۱ با برنامه‌ریزیهای دقیق، فعالیت مستمر و پیگیری را برای تهیه مقدمات سرشماری عمومی نفوس و مسکن آغاز کند. اولین قدم در این زمینه، شناخت نیازهای اساسی دستگاه‌های مسئول کشور بود که بر آن اساس، طرح مقدماتی سرشماری تهیه شد و به طور آزمایشی در مناطق شهری و روستایی سه شهرستان آستانه، شرفیه از استان گیلان، سراوان از استان سیستان و بلوچستان و شادگان از استان خوزستان و نیز در چند حوزه نمونه در هر یک از استانهای دیگر به مرحله اجرا درآمد. با استفاده از نتایج حاصل از آزمایش سرشماری، پرسشنامه‌ها، فرمها و دستورالعملهای فنی و اجرایی مورد تجدید نظر قرار گرفت و بر آن اساس، طرح نهایی سرشماری تهیه و آماده اجرا شد. عملیات اجرایی سرشماری به طور همزمان در تمام نقاط کشور از تاریخ ۱۶ تا ۳۰ مهرماه سال ۱۳۶۵ انجام شد. در این مرحله، سازمان برنامه و بودجه استانها، مراکز تربیت معلم و سایر سازمانها و موسسات دولتی و همچنین نهادهای انقلاب اسلامی، همکاریهای ارزنده‌ای با مرکز آمار ایران داشتند و مردم فداکار ایران نیز با همیاری و مساعدت خود، امکان اجرای موفقیت آمیز سرشماری را فراهم آوردند.

پرسشنامه‌هایی که در جریان اجرای سرشماری تکمیل شده است، حجم عظیمی از اطلاعات آماری را در بر دارد که در جداول متعدد، برای هر یک از سطوح جغرافیایی، قابل استخراج و ارائه است. برخی از این اطلاعات در قالب نشریات نتایج سرشماری ارائه می‌شود و سایر اطلاعات در صورت نیاز و بر حسب مورد، در اختیار استفاده‌کنندگان قرار خواهد گرفت.

۹۸۱۵۰۰۴

فرهنگ آبادیهای شهرستان ، یکی از مجموعه نشریات نتایج سرشماری عمومی نفوس و مسکن است که در ۱۹۵ جلد برای ۱۹۵ شهرستان ( بر اساس تقسیمات کشوری در زمان سرشماری ) منتشر می شود . در هر یک از این نشریات ، ۳۹ خصوصیت عمده جمعیتی ، اجتماعی ، اقتصادی و فرهنگی برای هر یک از آبادیهای دارای سکنه و نیز جدولی در مورد آبادیهای خالی از سکنه شهرستان به تفکیک بخش و دهستان ارائه شده است . همچنین این نشریات شامل نقشه کشور ( که نشان دهنده موقعیت شهرستان در داخل استان است ) ، نقشه شهرستان ( به تفکیک بخش و دهستان ، و موقعیت مراکز بخش ، نقاط شهری و آبادیهای دارای ۲۰۰۰ نفر جمعیت و بیشتر ) و نقشه های مربوط به بخش یا بخشهای شهرستان ( به تفکیک دهستان و آبادیهای دارای ۲۰ خانوار و بیشتر ) است .

لازم به یادآوری است ، نقشه شهرستانها که موقعیت کلیه آبادیها ( دارای سکنه و خالی از سکنه ) روی آن مشخص شده ، در مرکز آمار ایران موجود و قابل ارائه به استفاده کنندگان است .

امید است این مجموعه از نشریات نتایج سرشماری بتواند اطلاعات لازم برای شناخت اوضاع اجتماعی و اقتصادی آبادیهای کشور را در اختیار تصمیم گیران ، برنامه ریزان و پژوهشگران قرار دهد .

مرکز آمار ایران

فهرست مندرجات فرهنگ آبادیهای شهرستان علی آباد

<u>عنوان</u>	<u>صفحه</u>
تعاریف و مفاهیم مورد استفاده در سرشماری عمومی نفوس و مسکن سال ۱۳۶۵ ( ویژه فرهنگ آبادیها )	
جمعیت ( جامعه مورد سرشماری )	یک
خانوار	یک
اقامتگاه معمولی	دو
شهر ( نقطه شهری )	دو
آبادی (نقطه روستایی )	دو
جمعیت ساکن در نقاط شهری	دو
جمعیت ساکن در نقاط روستایی	دو
سن	دو
مهاجران وارد شده	دو
محل تولد	دو
باسواد	دو
کار	سه
وضع فعالیت در ۷ روز گذشته	سه
مفاهیم به کار رفته در این نشریه	
نسبت جنسی	چهار
گروههای عمده سنی	چهار
نسبت باسوادی	چهار
ویژگیهای عمده نقاط روستایی شهرستان	
جمعیت	۱
خانوار	۳
مهاجرت	۳
سواد	۴
وضع فعالیت	۵
نقشه تقسیمات کشوری جمهوری اسلامی ایران به تفکیک استان : ۱۳۶۵	۶
نقشه شهرستان به تفکیک بخش و دهستان	۷

نقشه روستایی بخش مرکزی شهرستان علی آباد از استان مازندران ..... ۸

جداول

خصوصیات اجتماعی - اقتصادی آبادیهای دارای سکنه شهرستان ..... ۱۰

نوع راه و مسافت کشاورزی آبادیهای خالی از سکنه شهرستان ..... ۱۲

پیوستها

فرم ۳ - (پرسشنامه آبادی)

فهرست مجموعه نشریات فرهنگ آبادیهای کشور براساس نتایج سرشماری عمومی نفوس و مسکن سال ۱۳۶۵

H A  
۴۸۷۶/۳  
۱۳۶۵/۳  
۱۳۶۵/۳  
۱۳۶۵/۳

## تعاریف و مفاهیم مورد استفاده در سرشماری عمومی نفوس و مسکن سال ۱۳۶۵ (ویژه فرهنگ آبادیها)

### جمعیت (جامعه مورد سرشماری)

اعضای همه خانوارهای معمولی ساکن و دستجمعی که اقامتگاه معمولی آنان در زمان سرشماری در ایران قرار دارد و نیز اعضای کلیه خانوارهای معمولی غیر ساکن کشور، جامعه مورد سرشماری را تشکیل می دهند. اعضای هیئتهای سیاسی و سفارتخانه های خارجی در ایران و افراد خانواده آنان جزو جامعه مورد سرشماری محسوب نمی شوند، اما ایرانیان عضو هیئتهای سیاسی و سفارتخانه های ایران در خارج از کشور و افراد خانواده آنان، جزو جامعه مورد سرشماری به حساب می آیند.

### خانوار

خانوار از چند نفر تشکیل می شود که با هم در یک اقامتگاه زندگی می کنند، با یکدیگر همخرج هستند و معمولاً "با هم غذا می خورند". فردی که به تنهایی زندگی می کند نیز، خانوار تلقی می شود.

خانوار معمولی: خانوار با تعریف فوق، اکثر افراد کشور را در بر می گیرد و به همین دلیل این گونه خانوارها، "خانوار معمولی" نیز نامیده می شود.

خانوار معمولی ساکن: خانواری که در اقامتگاه ثابت سکونت دارد، "خانوار معمولی ساکن" نامیده می شود.

خانوار معمولی غیر ساکن: خانواری که در زمان سرشماری در اقامتگاه ثابتی سکونت ندارد، "خانوار معمولی غیر ساکن" نامیده می شود. این دسته از خانوارها شامل سه گروه زیر است:

۱- خانوارهایی که در زمان سرشماری در کوچ به سر می برند و یا در خارج شهرها و آبادیها در زیر چادر زندگی می کنند.

۲- خانوارهایی که در محل زندگی ثابتی زندگی نمی کنند و به طور مداوم محل زندگی خود را تغییر می دهند، مانند کولیها.

۳- خانوارهایی که محل زندگی مشخص ندارند و شبها معمولاً "در پارکها، خرابه ها، زیرپلها و ... بی تخته می کنند.

خانوار دستجمعی: مجموعه افرادی که به دلیل داشتن هدف یا ویژگیهای مشترک مانند تحصیل، بیماری روانی و ... با هم در یک موسسه از

قبیل خوابگاه دانشجویی، آسایشگاه روانی و ... زندگی می کنند، یک خانوار دستجمعی به حساب می آیند. در این سرشماری، افرادی

که در ندامتگاهها، بازداشتگاهها و مراکز مشابه نگهداری می شوند و نیز افرادی که در سربازخانه ها، پادگانها، پاسگاهها، پایگاهها،

یا اردوگاههای نظامی و انتظامی به طور جمعی به سر می برند و همچنین دانش آموزان و دانشجویان موسسات آموزشی نیروهای نظامی و

انتظامی، به عنوان اعضای خانوار دستجمعی مورد سرشماری قرار نمی گیرند. این گونه افراد همراه با سایر اعضای خانوار معمولی خود

سرشماری می شوند.

۷۷  
۱۳۶۵

## اقامتگاه معمولی

اقامتگاه معمولی خانوار، محلی است که خانوار در زمان سرشماری در آنجا زندگی می‌کند، مشروط بر اینکه اقامتگاه دیگری نداشته باشد. اقامتگاه معمولی خانواری که در زمان سرشماری بیش از یک اقامتگاه دارد، محلی است که بیشترین مدت سال را در آنجا به سر می‌برد.

## شهر (نقطه شهری)

منظور از شهر، هر یک از نقاطی است که دارای شهرداری باشد.

## آبادی (نقطه روستایی)

آبادی به مجموعه یک یا چند مکان و اراضی به هم پیوسته (اعم از کشاورزی و غیرکشاورزی) گفته می‌شود که خارج از محدوده شهرها واقع شده و دارای محدوده ثبتي یا عرفی مستقل باشد. اگر آبادی در زمان سرشماری، محل سکونت خانوار یا خانوارهایی باشد، " دارای سکنه" و در غیر این صورت، " خالی از سکنه" تلقی می‌شود.

## جمعیت ساکن در نقاط شهری

منظور از جمعیت ساکن در نقاط شهری در هر یک از محدوده‌های بخش، شهرستان، استان یا کشور، جمعیت کلیه شهرهایی است که در همان محدوده قرار دارد و جمعیت هر شهر عبارت است از مجموع تعداد اعضای همه خانوارهای معمولی ساکن و دستجمعی که اقامتگاه معمولی آنها در زمان سرشماری در آن شهر واقع است.

## جمعیت ساکن در نقاط روستایی

منظور از جمعیت ساکن در نقاط روستایی در هر یک از محدوده‌های دهستان، بخش، شهرستان، استان یا کشور، جمعیت کلیه آبادیهایی است که در همان محدوده قرار دارد و جمعیت هر آبادی عبارت است از مجموع تعداد اعضای همه خانوارهای معمولی ساکن و دستجمعی که اقامتگاه معمولی آنها در زمان سرشماری در آن آبادی واقع است.

## سن

منظور از سن، تعداد سالهای کاملی است که از زمان تولد فرد گذشته است.

## مهاجران وارد شده

در هر شهر یا آبادی، آن دسته از اعضای خانوارهای معمولی ساکن و دستجمعی که متولد آنجا نباشند، مهاجر شناخته می‌شوند.

## دحل تولد

منظور از محل تولد، آبادی یا شهری است که در زمان تولد فرد، اقامتگاه معمولی مادر او بوده است.

## باسواد

کسانی که می‌توانند به فارسی یا هر زبان دیگری متن ساده‌ای را بخوانند و بنویسند، خواه مدرک رسمی داشته یا نداشته باشند، باسواد تلقی می‌شوند. همه محصلان از جمله نوآموزان سال اول ابتدایی و سوادآموزان نهضت سوادآموزی نیز باسواد به حساب می‌آیند.

کار، هر فعالیت فکری یا بدنی است که قانوناً "مجاز باشد و به منظور کسب درآمد (نقدی، غیرنقدی) صورت گیرد.

### وضع فعالیت در ۷ روز گذشته

- در این سرشماری، وضع فعالیت افراد در ۷ روز پیش از مراجعه مامور سرشماری مورد نظر است. هر یک از افراد از این نظر و با توجه به تعریف کار، در یکی از گروههای زیر قرار می‌گیرند:
- شاغل؛ افراد زیر شاغل به حساب می‌آیند:
- کسانی که دارای شغلی هستند، اعم از اینکه در ۷ روز پیش از مراجعه مامور سرشماری کار کرده و یا به عللی از قبیل مرخصی، بیماری، تعطیل موقت محل کار و... کار نکرده‌اند و پس از رفع علت به کار خود ادامه خواهند داد.
  - کسانی که شغل مستمر نداشته ولی در ۷ روز پیش از مراجعه مامور سرشماری، حداقل دو روز کار کرده‌اند.
  - کسانی که تحت عنوان کارآموز در ۷ روز پیش از مراجعه مامور سرشماری به کار اشتغال داشته‌اند.
  - کسانی که دارای شغلی هستند، ولی در ۷ روز پیش از مراجعه مامور سرشماری به اقتضای فصل و ماهیت فصلی کار خود، کار نکرده‌اند (بیکاران فصلی)، مشروط بر آنکه در جستجوی کار دیگری هم نباشند.
  - افرادی که به انجام خدمت وظیفه عمومی مشغول هستند.
  - کسانی که در حال گذراندن دوره‌های آموزشی در دانشکده‌ها و آموزشگاههای مربوط به نیروهای نظامی و انتظامی هستند.
- بیکار (جویای کار): کسانی که شاغل به حساب نمی‌آیند و در ۷ روز پیش از مراجعه مامور سرشماری در جستجوی کار بوده‌اند، بیکار (جویای کار) تلقی می‌شوند.
- محصل؛ کسانی که شاغل، بیکار (جویای کار) محسوب نمی‌شوند و در ۷ روز پیش از مراجعه مامور سرشماری در حال تحصیل بوده‌اند، محصل به حساب می‌آیند.
- خانه‌دار؛ خانه‌دار به کسانی گفته می‌شود که شاغل، بیکار (جویای کار) و محصل به حساب نمی‌آیند و بنا بر اظهار پاسخگو، در ۷ روز پیش از مراجعه مامور سرشماری به خانه‌داری مشغول بوده‌اند.
- دارای درآمد بدون کار؛ کسانی که شاغل، بیکار (جویای کار) محصل و خانه‌دار محسوب نمی‌شوند و درآمدهای مستمری مانند حقوق بازنشستگی، حقوق وظیفه، درآمد املاک و مستغلات، سود سهام و... دارند، دارای درآمد بدون کار محسوب می‌شوند.
- سایر؛ کسانی که از نظر وضع فعالیت در ۷ روز پیش از مراجعه مامور سرشماری، در هیچ یک از گروههای بالا قابل طبقه‌بندی نیستند، در گروه سایر قرار می‌گیرند.

## مفاهیم به کار رفته در این نشریه

### نسبت جنسی

نسبت تعداد مردان به زنان یا زنان به مردان ، نسبت جنسی نامیده می‌شود . معمولاً " در این مورد نسبت تعداد مردان به زنان را محاسبه می‌کنند و به صورت درصد ارائه می‌دهند . یعنی اگر  $M$  تعداد مردان و  $F$  تعداد زنان در یک منطقه جغرافیایی باشد ، نسبت جنسی در آن منطقه عبارت خواهد بود از :

$$\text{نسبت جنسی} = \frac{M}{F} \times 100$$

### گروههای عمده سنی

در مجموعه نشریات نتایج سرشماری عمومی نفوس و مسکن سال ۱۳۶۵ ، علاوه بر سنین منفرد و گروههای سنی منظم (۵ ساله و ۱۰ ساله) ، طبقه‌بندی سنی دیگری نیز برای جمعیت در نظر گرفته شده است که هر طبقه آن ، یک گروه عمده سنی نامیده می‌شود و عبارت است از :

افراد ۱ - ۵ ساله : نوباوگان

افراد ۶ - ۱۰ ساله : کودکان

افراد ۱۱ - ۱۴ ساله : نوجوانان

افراد ۱۵ - ۲۴ ساله : جوانان

افراد ۲۵ - ۶۴ ساله : میانسالان

افراد ۶۵ ساله و بیشتر : بزرگسالان

افرادی که سن آنان معلوم نبوده و یا امکان انتساب آنان به یکی از گروههای سنی وجود نداشته است ، در گروه " سن نامشخص" منظور شده است .

### نسبت باسوادی

این نسبت در هر جامعه از تقسیم تعداد افراد با سواد در یک سن یا گروه سنی معین به جمعیت آن سن یا گروه سنی به دست می‌آید و معمولاً " به صورت " درصد " بیان می‌شود .



ویژگیهای عمده نقاط روستایی شهرستان علیآباد

علیآباد یکی از شهرستانهای استان مازندران است که در جنوب شرقی این استان واقع شده و مرکز آن شهر علیآباد است. این شهرستان دارای ۱ شهر به نام علیآباد است. همچنین شهرستان علیآباد به ۱ بخش شامل ۱ دهستان تقسیم شده و متشکل از ۳۶ آبادی دارای سکنه و ۶ آبادی خالی از سکنه است.

جمعیت

در سرشماری عمومی نفوس و مسکن مهرماه ۱۳۶۵، شهرستان علیآباد دارای ۷۵۰۹۷ نفر جمعیت بوده است. از این تعداد، ۳۱۱۷۳ نفر ساکن در نقاط شهری و ۴۳۹۰۷ نفر ساکن در نقاط روستایی و بقعه غیر ساکن بودمانند.

جدول ۱- تعداد آبادیهایی دارای سکنه شهرستان بر حسب بخش، به تفکیک طبقات عمیتی

بخش	جمع	۱ تا ۲۴ نفر	۲۵ تا ۴۹ نفر	۵۰ تا ۹۹ نفر	۱۰۰ تا ۲۴۹ نفر	۲۵۰ تا ۴۹۹ نفر	۵۰۰ تا ۹۹۹ نفر	۱۰۰۰ تا ۲۴۹۹ نفر	۲۵۰۰ تا ۴۹۹۹ نفر	۵۰۰۰ نفر و بیشتر
شهرستان علیآباد	۲۶	۲	۰	۴	۳	۱	۱۰	۱۳	۱	۱
مرکزی	۲۶	۲	۰	۴	۳	۱	۱۰	۱۳	۱	۱

از جمعیت نقاط روستایی این شهرستان، ۲۲۲۱۴ نفر را مردان و ۲۱۶۹۳ نفر را زنان تشکیل می‌دادمانند. نسبت جنسی در این جمعیت نشان می‌دهد که در مقابل هر ۱۰۰ نفر زن، ۱۰۲ نفر مرد وجود دارد. این نسبت در بین اطفال کمتر از یکساله ۹۵ و در بین افسراد ۶۵ ساله و بیشتر ۱۱۶ است. پایینترین نسبت جنسی به گروه سنی اطفال (کمتر از یکساله) و بالاترین نسبت، به گروه سنی بزرگسالان (۶۵ ساله و بیشتر) تعلق دارد.

جدول ۲- جمعیت نقاط روستایی شهرستان بر حسب بخش و گروه‌های عمده سنی، به تفکیک جنس

نبت جنسی	زن	مرد	مرد و زن		گروه‌های عمده سنی
			درصد	تعداد	
۱۰۲	۲۱۶۹۳	۲۲۲۱۴	۱۰۰/۱۰۰	۴۳۹۰۷	شهرستان علی‌آباد
۹۵	۸۷۹	۸۲۸	۳/۹۱	۱۷۱۷	اطفال / کمتر از یک ساله /
۱۰۶	۴۲۳۳	۴۵۰۲	۱۹/۸۹	۸۷۳۵	نوباوگان / ۱-۵ ساله /
۱۰۱	۲۳۹۹	۳۴۲۸	۱۵/۵۵	۶۸۲۷	کودکان / ۶-۱۰ ساله /
۱۰۵	۲۲۱۳	۲۳۳۴	۱۰/۳۶	۴۵۴۷	نوجوانان / ۱۱-۱۴ ساله /
۱۰۴	۴۰۰۱	۴۱۵۴	۱۸/۵۷	۸۱۵۵	جوانان / ۱۵-۲۴ ساله /
۹۸	۶۴۲۲	۶۳۱۶	۲۹/۰۱	۱۲۷۳۸	میانسالان / ۲۵-۶۴ ساله /
۱۱۶	۵۲۸	۶۱۴	۲/۶۰	۱۱۴۲	بزرگسالان / ۶۵ ساله و بیشتر /
*	۱۸	۲۸	۰/۱۰	۴۶	نامشخص
۱۰۲	۲۱۶۹۳	۲۲۲۱۴	۱۰۰/۱۰۰	۴۳۹۰۷	بخش مرکزی
۹۵	۸۷۹	۸۲۸	۳/۹۱	۱۷۱۷	اطفال / کمتر از یک ساله /
۱۰۶	۴۲۳۳	۴۵۰۲	۱۹/۸۹	۸۷۳۵	نوباوگان / ۱-۵ ساله /
۱۰۱	۲۳۹۹	۳۴۲۸	۱۵/۵۵	۶۸۲۷	کودکان / ۶-۱۰ ساله /
۱۰۵	۲۲۱۳	۲۳۳۴	۱۰/۳۶	۴۵۴۷	نوجوانان / ۱۱-۱۴ ساله /
۱۰۴	۴۰۰۱	۴۱۵۴	۱۸/۵۷	۸۱۵۵	جوانان / ۱۵-۲۴ ساله /
۹۸	۶۴۲۲	۶۳۱۶	۲۹/۰۱	۱۲۷۳۸	میانسالان / ۲۵-۶۴ ساله /
۱۱۶	۵۲۸	۶۱۴	۲/۶۰	۱۱۴۲	بزرگسالان / ۶۵ ساله و بیشتر /
*	۱۸	۲۸	۰/۱۰	۴۶	نامشخص

■ محاسبه مفهوم ندارد .

خانوار

در سرشماری مهرماه ۱۳۶۵ ، شهرستان علی‌آباد دارای ۱۳۶۸۷ خانوار بوده است . از این تعداد ، ۵۷۶۳ خانوار ساکن در نقاط شهری و ۷۹۲۰ خانوار ساکن در نقاط روستایی و بقیه غیر ساکن بودماند .

جدول ۳- تعداد آبادیهایی دارای سکنه شهرستان بر حسب بخش ، به تفکیک گروه بندی تعداد خانوار

بخش	مجموع	۱ تا ۲ خانوار	۳ تا ۵ خانوار	۶ تا ۱۰ خانوار	۱۱ تا ۲۰ خانوار	۲۱ تا ۵۰ خانوار	۵۱ تا ۱۰۰ خانوار	۱۰۱ تا ۲۰۰ خانوار	۲۰۱ تا ۵۰۰ خانوار	۵۰۰ تا ۱۰۰۰ خانوار	بیشتر
شهرستان علی‌آباد	۲۶	۲	۰	۲	۴	۴	۸	۱۲	۱	۱	۱
مرکزی	۲۶	۲	۰	۲	۴	۴	۸	۱۲	۱	۱	۱

متوسط تعداد افراد در خانوارهای معمولی ساکن نقاط روستایی این شهرستان ، ۵/۵ نفر است . بیشترین تعداد خانوار ، مربوط به خانوارهای ۵ نفره و کمترین آن مربوط به خانوارهای ۱ نفره است .

جدول ۴- خانوارهای معمولی ساکن نقاط روستایی شهرستان بر حسب بخش ، به تفکیک تعداد افراد در خانوار

بخش	مجموع	۱ نفر	۲ نفر	۳ نفر	۴ نفر	۵ نفر	۶ نفر	۷ نفر	۸ نفر	۹ نفر	۱۰ نفر
شهرستان علی‌آباد	۷۹۲۰	۲۶۵	۷۵۸	۹۰۰	۱۰۳۲	۱۱۷۲	۱۰۲۴	۹۶۵	۷۷۵	۴۸۷	۵۳۰
بخش مرکزی	۷۹۲۰	۲۶۵	۷۵۸	۹۰۰	۱۰۳۲	۱۱۷۲	۱۰۲۴	۹۶۵	۷۷۵	۴۸۷	۵۳۰

مهاجرت

در سرشماری عمومی نفوس و مسکن مهرماه ۱۳۶۵ ، ۷۵/۳ درصد از جمعیت نقاط روستایی شهرستان علی‌آباد در همان آبادی که در زمان سرشماری اقامت داشتند متولد شده‌اند . مقایسه محل تولد افراد با محلی که در زمان سرشماری در آنجا اقامت داشتند نشان می‌دهد که ۱۹/۲ درصد جمعیت نقاط روستایی این شهرستان از آبادی به آبادی و ۲/۹ درصد از شهر به آبادی ، در طول زندگی‌شان مهاجرت کرده‌اند .

## جدول ۵- جمعیت نقاط روستایی شهرستان برنج گردوهای عمده شی، به تفکیک محل تولد

اطلاعات	محل تولد در جای دیگر			جمع	گروههای عمده شی	
	خارج کشور	شهر	آبادی			
۲۴	۱۱۵۷	۱۲۶۰	۸۴۱۴	۲۳۰۵۲	۴۳۹۰۷	شهرستان علی آباد
۱	۶	۲	۲۲	۱۶۸۶	۱۷۱۷	اطفال / کمتر از یکساله /
۱۳	۱۳۰	۶۸	۲۵۳	۸۲۷۱	۸۷۳۵	نوباوگان / ۱-۵ ساله /
۴	۲۲۷	۷۰	۴۷۱	۶۰۵۵	۶۸۲۷	کودکان / ۶-۱۰ ساله /
۲	۱۲۲	۵۰	۴۳۶	۳۹۳۷	۴۵۴۷	نوجوانان / ۱۱-۱۴ ساله /
۴	۱۸۷	۲۴۴	۱۵۴۴	۶۱۷۶	۸۱۵۵	جوانان / ۱۵-۲۴ ساله /
۰	۴۲۰	۷۵۹	۵۱۵۱	۶۴۰۸	۱۲۷۳۸	میانسالان / ۲۵-۶۴ ساله /
۰	۳۲	۶۷	۵۳۲	۵۱۱	۱۱۴۲	بزرگسالان / ۶۵ ساله و بیشتر /
۰	۲۳	۰	۵	۸	۴۶	نامشخص

سواد

در سرشماری مهرماه ۱۳۶۵ شهرستان علی آباد ، از ۳۳۲۵۵ نفر جمعیت ۶ ساله و بیشتر نقاط روستایی این شهرستان ، ۵۲/۷ درصد باسواد بودند . نسبت باسواد در این جمعیت برای مردان ، ۶۳/۱ درصد و برای زنان ، ۴۲/۱ درصد بوده است . این نسبت برای افراد لازمالتعلیم ( ۶- ۱۴ ساله ) ، ۷۸/۶ درصد و برای افراد ۱۵ ساله و بیشتر ، ۳۹/۳ درصد بوده است .

## جدول ۶- درصد بزرگان بی سوادان در جمعیت ۶ ساله و بیشتر نقاط روستایی شهرستان برنج گردوهای عمده شی به تفکیک جنس

اطلاعات	بی سواد		باسواد		جمع	گروههای عمده شی
	زن	مرد	زن	مرد		
۰/۲۵	۵۷/۶۰	۳۶/۷۳	۴۲/۱۱	۶۳/۰۷	۱۰۰/۰۰	شهرستان علی آباد
۰/۶۳	۲۹/۶۶	۱۶/۱۶	۶۹/۶۴	۸۳/۲۸	۱۰۰/۰۰	کودکان / ۶-۱۰ ساله /
۰/۰۴	۲۵/۲۵	۱۱/۴۰	۷۴/۵۶	۸۸/۶۰	۱۰۰/۰۰	نوجوانان / ۱۱-۱۴ ساله /
۰/۱۱	۴۵/۲۹	۱۹/۹۳	۵۴/۵۶	۸۰/۰۰	۱۰۰/۰۰	جوانان / ۱۵-۲۴ ساله /
۰/۱۳	۸۷/۹۰	۶۲/۸۹	۱۱/۹۳	۳۷/۰۲	۱۰۰/۰۰	میانسالان / ۲۵-۶۴ ساله /
۱/۰۵	۹۶/۴۰	۸۹/۷۴	۲/۴۶	۹/۲۸	۱۰۰/۰۰	بزرگسالان / ۶۵ ساله و بیشتر /
۰/۲۵	۵۷/۶۰	۳۶/۷۳	۴۲/۱۱	۶۳/۰۷	۱۰۰/۰۰	بخش مرکزی
۰/۶۳	۲۹/۶۶	۱۶/۱۶	۶۹/۶۴	۸۳/۲۸	۱۰۰/۰۰	کودکان / ۶-۱۰ ساله /
۰/۰۴	۲۵/۲۵	۱۱/۴۰	۷۴/۵۶	۸۸/۶۰	۱۰۰/۰۰	نوجوانان / ۱۱-۱۴ ساله /
۰/۱۱	۴۵/۲۹	۱۹/۹۳	۵۴/۵۶	۸۰/۰۰	۱۰۰/۰۰	جوانان / ۱۵-۲۴ ساله /
۰/۱۳	۸۷/۹۰	۶۲/۸۹	۱۱/۹۳	۳۷/۰۲	۱۰۰/۰۰	میانسالان / ۲۵-۶۴ ساله /
۱/۰۵	۹۶/۴۰	۸۹/۷۴	۲/۴۶	۹/۲۸	۱۰۰/۰۰	بزرگسالان / ۶۵ ساله و بیشتر /

وضع فعالیت

در سرشماری مهرماه ۱۳۶۵، ۴۷/۴ درصد جمعیت ۱۰ ساله و بیشتر نقاط روستایی شهرستان علی آباد را افراد شاغل و بیکار (جویای کار) تشکیل می دادند. نسبت افراد شاغله به جمعیت ۱۰ ساله و بیشتر در نقاط روستایی این شهرستان، ۴۲/۸ درصد بوده است. این نسبت برای مردان، ۶۵/۳ درصد و برای زنان، ۱۹/۸ درصد بوده است.

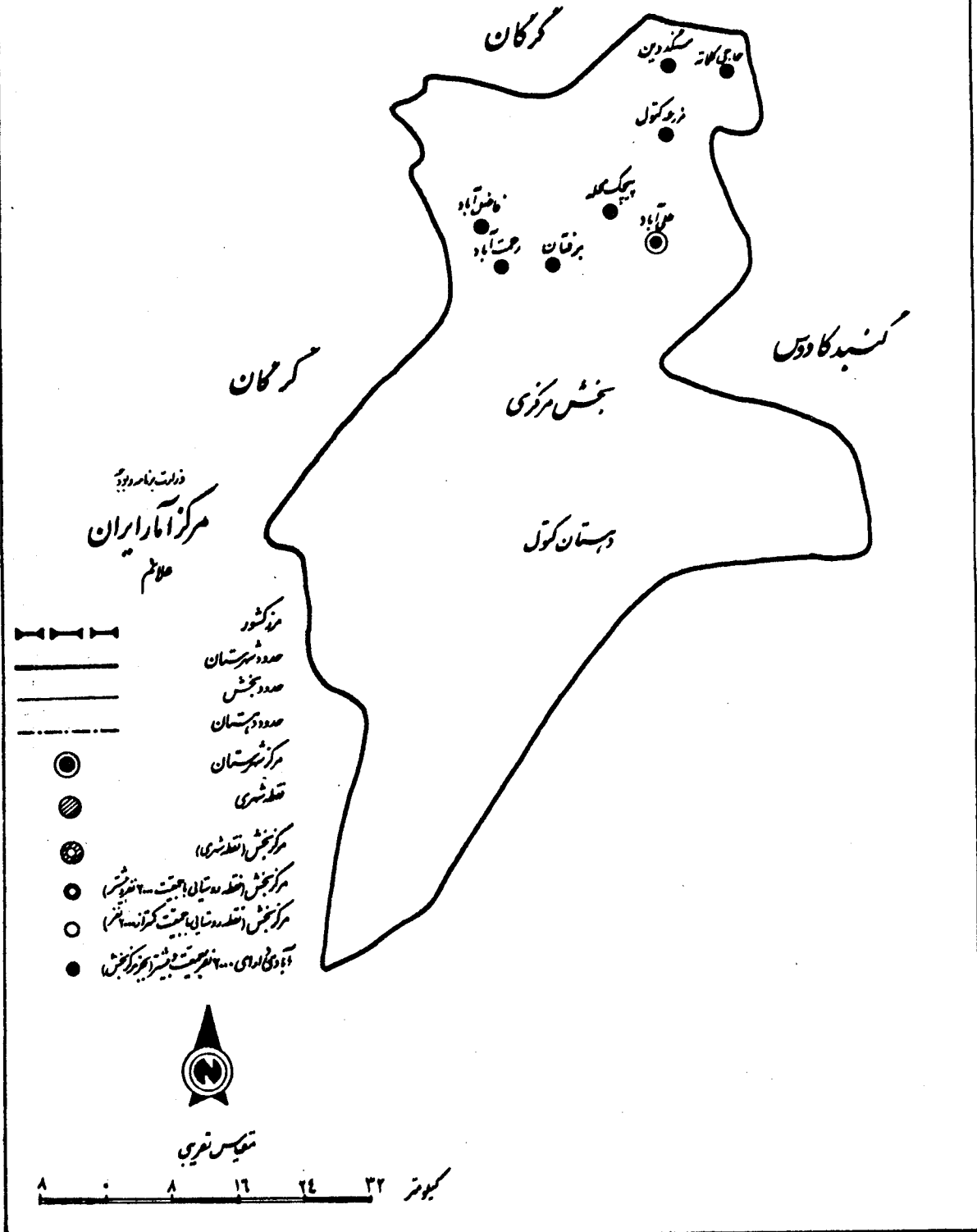
جدول ۲- جمعیت ۱۰ ساله و بیشتر نقاط روستایی شهرستان بر حسب بخش و وضع فعالیت، به تفکیک جنس

وضع فعالیت	مرد		مرد زن		وضع فعالیت
	تعداد	درصد	تعداد	درصد	
شهرستان علی آباد	۱۴۱۲۲	۱۰۰/۰۰	۲۷۹۶۱	۱۰۰/۰۰	شهرستان علی آباد
شاغل	۹۲۲۶	۶۵/۳۳	۱۱۹۶۳	۴۲/۷۸	شاغل
بیکار / جویای کار /	۹۶۰	۶/۸۰	۱۲۹۹	۴/۶۵	بیکار / جویای کار /
محصل	۳۱۴۶	۲۲/۲۸	۵۲۶۵	۱۸/۸۳	محصل
خانه دار	۱۵۱	۱/۰۷	۸۰۲۷	۲۸/۷۱	خانه دار
دارای درآمد بدون کار	۱۲۸	۰/۹۱	۱۹۳	۰/۶۹	دارای درآمد بدون کار
سایر	۴۸۳	۳/۴۲	۱۱۴۱	۴/۰۸	سایر
اظهار نشده	۲۸	۰/۲۰	۷۳	۰/۲۶	اظهار نشده
بخش مرکزی	۱۴۱۲۲	۱۰۰/۰۰	۲۷۹۶۱	۱۰۰/۰۰	بخش مرکزی
شاغل	۹۲۲۶	۶۵/۳۳	۱۱۹۶۳	۴۲/۷۸	شاغل
بیکار / جویای کار /	۹۶۰	۶/۸۰	۱۲۹۹	۴/۶۵	بیکار / جویای کار /
محصل	۳۱۴۶	۲۲/۲۸	۵۲۶۵	۱۸/۸۳	محصل
خانه دار	۱۵۱	۱/۰۷	۸۰۲۷	۲۸/۷۱	خانه دار
دارای درآمد بدون کار	۱۲۸	۰/۹۱	۱۹۳	۰/۶۹	دارای درآمد بدون کار
سایر	۴۸۳	۳/۴۲	۱۱۴۱	۴/۰۸	سایر
اظهار نشده	۲۸	۰/۲۰	۷۳	۰/۲۶	اظهار نشده



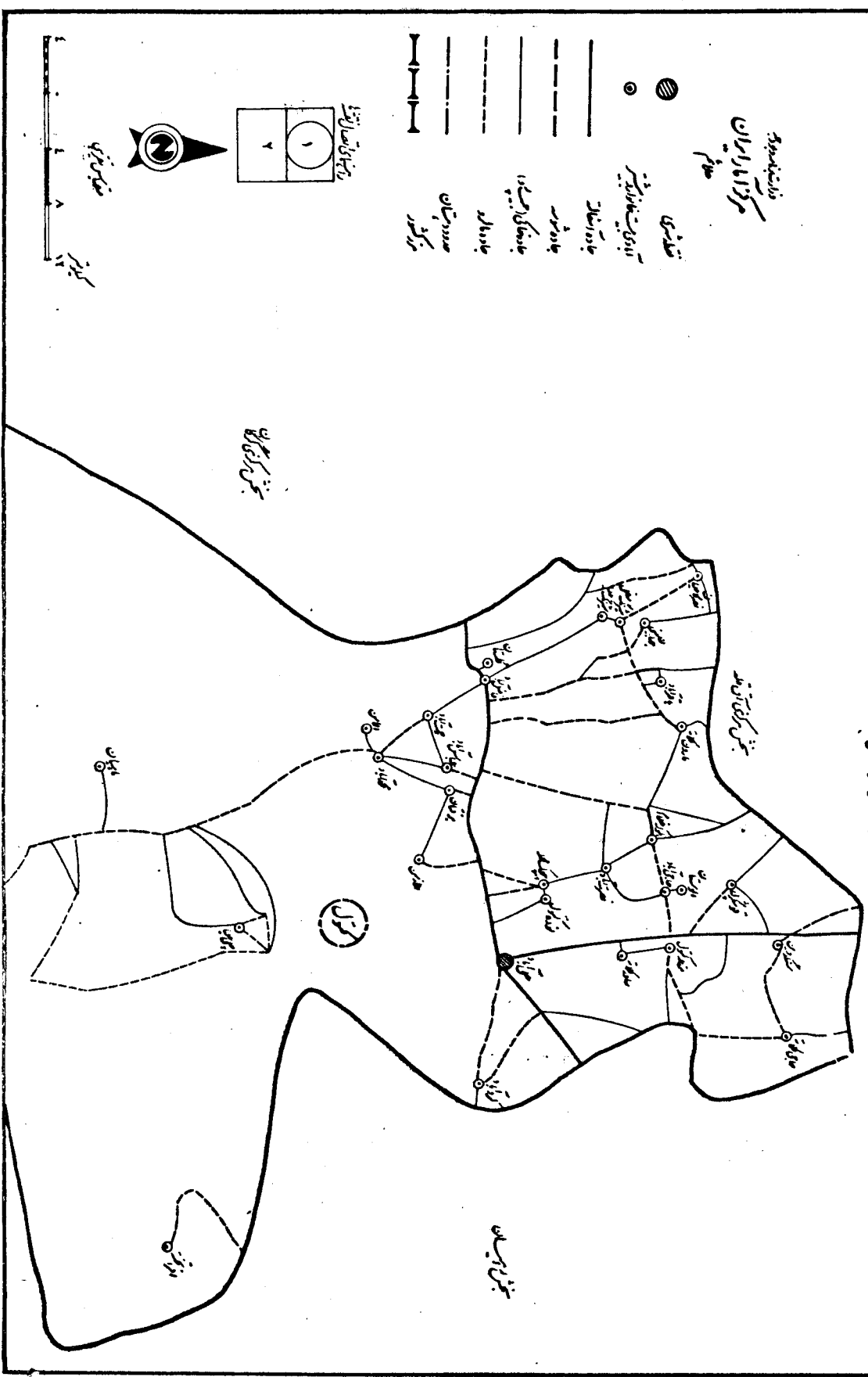
# نقشه شهرستان علی آباد بهمنگیت بخش و دهستان

سرشاری عمومی همراه سال ۱۳۶۵



- — — — — مرز کشور
- — — — — حدود شهرستان
- — — — — حدود بخش
- — — — — حدود دهستان
- مرکز شهرستان
- قطعه شهری
- مرکز بخش (قطعه شهری)
- مرکز بخش (قطعه دهستان) جهت ...
- مرکز بخش (قطعه دهستان) جهت ...
- آبادی دارای ...

نقشه روستای بخش مرکزی شهرستان باغ و بازارستان مازندران  
 شهری مردیرو سال ۱۳۳۵



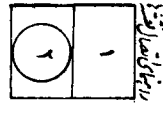


نقشه زمین‌شناسی مرکزی شهرستان میان‌آباد از شهرستان مازندران

شماره ۵۵۵ مورخه ۱۳۶۵ هـ

دانشگاه شهید  
مرکز امارات ایران  
تهران

- نقطه شیب
- آبریز یا آبشار
- جاده آسفالت
- - - - - جاده خاکی
- — — — — جاده گلی
- — — — — جاده لوله
- — — — — سد دریاچه
- — — — — مرکز شهر



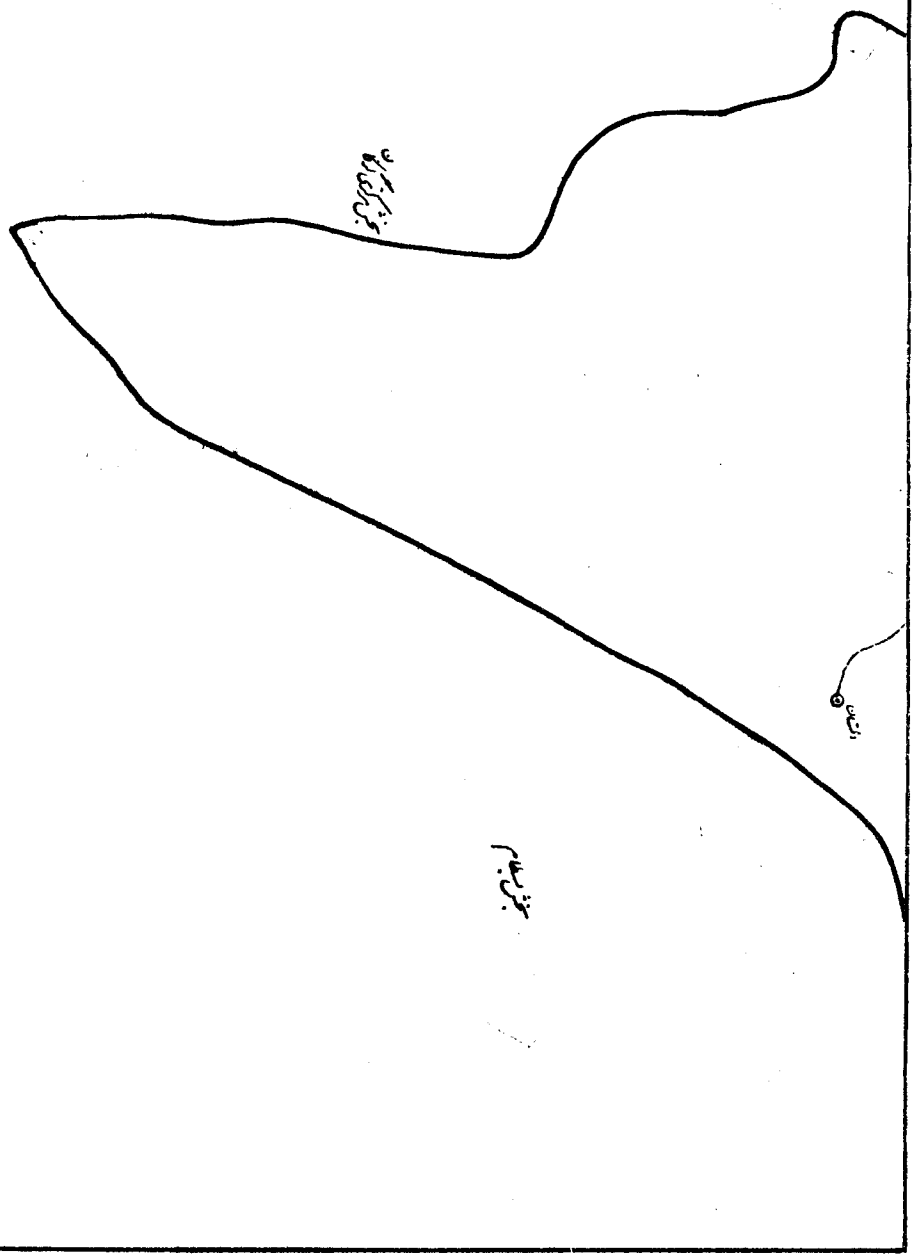
دریاچه یا تالاب



مختصات



کیلومتر



خصوصیات اجتماعی - اقتصادی آبادیهای دارایی سکنه شهرستان علی آباد

شماره ردیف آبادی	آبادی	کده آبادی	نوع راه آبادی (کده)	تعداد خانوار	کل جمعیت	جمعیت عساکر بیشتر	جمعیت باسواد	جمعیت شغل	فعالیت کشاورزی						
									زراعت	باغداری	دامداری و پرورش طیور	پرورش گاو	پرورش گوسفند	پرورش بز	پرورش ماهی
۱	۲	۳	۴	۵	۶	۷	۸	۹	۱۰	۱۱	۱۲	۱۳	۱۴	۱۵	۱۶
	بخش مرکزی														
	دهستان کتول														
۱	افر اتخته	۰۲۰۵۰۴	۲	۶۶	۲۷۴	۲۸۲	۱۲۲	۱۰۸	*	*	*	*	*	*	*
۲	الستان	۰۲۰۵۰۵	۲	۲۲	۷۸	۶۴	۱۸	۲۶	*	*	*	*	*	*	*
۳	الروستان	۰۲۰۵۰۶	۲	۱۵۲	۸۸۲	۷۰۲	۲۷۳	۲۴۲	*	*	*	*	*	*	*
۴	الازمن	۰۲۰۵۰۷	۲	۱۱۶	۷۶۹	۵۷۹	۲۳۵	۲۴۶	*	*	*	*	*	*	*
۵	الامن	۰۲۰۵۰۸	۲	۲۱	۱۳۶	۱۱۴	۶۷	۴۱	*	*	*	*	*	*	*
۶	بیاقر آباد	۰۲۰۵۱۰	۲	۲۳۵	۱۲۴۲	۹۵۲	۴۰۴	۴۱۶	*	*	*	*	*	*	*
۷	برفستان	۰۲۰۵۱۱	۲	۴۰۴	۲۱۰۷	۱۶۵۷	۹۴۸	۵۰۶	*	*	*	*	*	*	*
۸	بلوک غلام	۰۲۰۵۱۲	۲	۱۰۲	۶۳۵	۵۰۱	۲۵۴	۲۰۶	*	*	*	*	*	*	*
۹	پیرچک محله	۰۲۰۵۱۳	۲	۴۰۷	۲۲۱۷	۱۸۱۹	۹۰۷	۵۲۷	*	*	*	*	*	*	*
۱۰	جهان بینی	۰۲۰۵۱۵	۲	۲۴۷	۱۲۹۸	۹۹۰	۳۸۹	۳۴۸	*	*	*	*	*	*	*
۱۱	چلی سفلی	۰۲۰۵۱۶	۲	۲	۱۲	۱۰	۶	۴	*	*	*	*	*	*	*
۱۲	چلی علیا	۰۲۰۵۱۷	۲	۲۰	۱۷۹	۱۵۱	۸۵	۶۵	*	*	*	*	*	*	*
۱۳	حاجی آباد	۰۲۰۵۱۹	۲	۹۸	۶۰۰	۴۶۶	۲۴۱	۱۳۱	*	*	*	*	*	*	*
۱۴	حاجی کلاته	۰۲۰۵۲۰	۲	۴۰۹	۲۲۲۱	۱۷۲۱	۹۶۱	۶۲۰	*	*	*	*	*	*	*
۱۵	خولین دره	۰۲۰۵۲۱	۲	۱	۲	۲	۰	۰	*	*	*	*	*	*	*
۱۶	رحمت آباد	۰۲۰۵۲۲	۲	۳۶۶	۲۰۸۲	۱۵۹۲	۶۳۶	۴۷۰	*	*	*	*	*	*	*
۱۷	ریگ چشمه	۰۲۰۵۲۳	۲	۱۲	۶۸	۵۶	۲۶	۱۶	*	*	*	*	*	*	*
۱۸	ساور کلاته	۰۲۰۵۲۴	۱	۲۲	۱۴۰۲	۱۰۳۱	۴۴۵	۵۴۵	*	*	*	*	*	*	*
۱۹	سنجدو بین	۰۲۰۵۲۵	۱	۴۲۷	۲۴۲۷	۱۷۶۷	۶۷۷	۱۱۶۲	*	*	*	*	*	*	*
۲۰	سیاه مرزکوه	۰۲۰۵۲۶	۲	۲	۹	۸	۱	۳	*	*	*	*	*	*	*
۲۱	شیرنگ سفلی	۰۲۰۵۲۷	۲	۱۲۴	۶۹۵	۵۳۶	۲۲۶	۷۷	*	*	*	*	*	*	*
۲۲	شیرنگ علیا	۰۲۰۵۲۸	۱	۳۲۱	۱۹۰۰	۱۳۳۱	۸۱۳	۴۱۷	*	*	*	*	*	*	*
۲۳	عباس آباد	۰۲۰۵۳۰	۲	۱۵۵	۸۶۹	۶۴۵	۳۶۶	۲۶۳	*	*	*	*	*	*	*
۲۴	فاضل آباد	۰۲۰۵۳۱	۱	۱۳۶۸	۷۴۰۲	۵۵۴۰	۳۵۹۳	۱۳۴۱	*	*	*	*	*	*	*
۲۵	قوش کرپی	۰۲۰۵۳۲	۲	۱۲۹	۱۷۲	۳۴۴	۲۵۲	۷۸	*	*	*	*	*	*	*
۲۶	کرد آباد	۰۲۰۵۳۳	۲	۱۹۴	۱۰۸۷	۸۳۴	۴۲۰	۲۴۲	*	*	*	*	*	*	*
۲۷	گلستان	۰۲۰۵۳۴	۲	۳۴۳	۱۳۶۸	۱۲۷۴	۷۲۲	۴۳۶	*	*	*	*	*	*	*
۲۸	گنو	۰۲۰۵۳۵	۲	۱۱	۷۰	۵۵	۵	۲۲	*	*	*	*	*	*	*
۲۹	مارون کلاته	۰۲۰۵۳۶	۲	۲۵۱	۱۴۱۳	۱۰۶۰	۴۰۶	۵۱۸	*	*	*	*	*	*	*
۳۰	ماهیان	۰۲۰۵۳۷	۲	۲۴	۱۲۵	۹۰	۱۰	۳۰	*	*	*	*	*	*	*
۳۱	محمد آباد	۰۲۰۵۳۸	۲	۳۲۶	۱۸۹۰	۱۴۴۰	۸۸۶	۳۹۸	*	*	*	*	*	*	*
۳۲	مزرعه کتول	۰۲۰۵۳۹	۱	۸۸۸	۴۷۸۶	۳۶۳۸	۱۷۹۸	۱۵۵۵	*	*	*	*	*	*	*
۳۳	نرمو	۰۲۰۵۴۰	۲	۱۶	۸۰	۶۸	۲۳	۲۳	*	*	*	*	*	*	*
۳۴	نصرت آباد	۰۲۰۵۴۱	۲	۹۲	۵۸۰	۴۶۱	۲۲۳	۲۵۱	*	*	*	*	*	*	*
۳۵	نصرت علیا	۰۲۰۵۴۲	۲	۹۹	۵۲۲	۳۸۴	۱۱۷	۶۱	*	*	*	*	*	*	*
۳۶	نوده کتول	۰۲۰۵۴۳	۲	۱۷۰	۶۸۶	۴۹۵	۵۲۲	۲۹۷	*	*	*	*	*	*	*

کد نوع راه آبادی: ۱ جاده اسفالت، ۲ جاده شوسه، ۳ جاده خاکی، ۴ مارو، ۵ سایر (از یک راه آسفالته تا راه آبی)، ۵ نامشخص

تعداد گاو و گوساله	تعداد گوسفند بز	تیمبرگاه شین آلات کش درزی	فروشگاه تعاونی	دسترسی به وسایل تعمیراتی و ابزارآلاتی	تعمیرات	دسترسی به روزنامه و مجله و ابزارآلاتی	صندوق پست	بیمار و دامای روستایی	دانشگاه نجف آباد	پزشک	خانه بهداشت	مرکز بهداشتی درمانی	حمام	آموزش و تربیت کودکان و نوجوانان	مدرسه راهنمایی	دبستان	برق	آب لوله کشی	پایگاه بهداشت بیج	مرکز خدمات روستایی	دفتر جهاد سازندگی	شورای اسلامی روستایی	امکن مذهبی مسلمانان	سنگ بنی مسلمانان	شماره ردیف آبادی
۲۲	۲۱	۲۰	۱۹	۱۸	۱۷	۱۶	۱۵	۱۴	۱۳	۱۲	۱۱	۱۰	۹	۸	۷	۶	۵	۴	۳	۲	۱	۰	۰	۰	۰
۵۶۱۸	۲۷۱۴۰	۱	۱۲	۲۵	۲	۲	۷	۸	۶	۲	۱	۲	۲۶	۲۰	۸	۲۱	۲۴	۲۲	۲۹	۱۴	۰	۲۴	۵۷	۱۱	۱
۵۶۱۸	۲۷۱۴۰	۱	۱۲	۲۵	۲	۲	۷	۸	۶	۲	۱	۲	۲۶	۲۰	۸	۲۱	۲۴	۲۲	۲۹	۱۴	۰	۲۴	۵۷	۱۱	۲
۲۰۰	۱۱۰۰																								۲
۳۰	۶۰۰			*																					۶
۱۲۰	۱۰۰۰		*																						۶
۸۴	۲۶۰۰			*																					۴
۲۱۵	۵			*																					۵
۱۵۰	۶۵۰			*																					۶
۱۲۰	۲۱۰۰		*	*		*																			۷
۴۰	۵۰۰		*	*		*																			۸
۵۰۰	۱۰۵۰		*	*		*																			۹
۱۰۰	۶۶۰		*	*		*		*																	۱۰
۱۷	۲۹۵		*	*		*		*																	۱۱
۴۲۸	۲۴۰۰		*	*		*		*												*					۱۲
۱۴	۲۰۵			*																					۱۲
۱۰۰	۲۰۳۰		*	*		*		*																	۱۴
۲	۰			*																					۱۵
۸۵	۲۴۸۰			*		*		*													*				۱۶
۱۰۵	۶۴۶			*		*		*		*															۱۷
۱۰۰	۸۵۰			*		*		*		*															۱۷
۳۰۰	۲۰۵۰		*	*		*		*		*															۱۸
۱۵	۸۵			*		*		*		*															۱۹
۱۱۰	۳۵۰			*		*		*		*															۲۰
۵۵۰	۸۷۰		*	*		*		*		*															۲۱
۲۵	۲۳۰		*	*		*		*		*															۲۲
۲۰۰	۹۰۰	*	*	*		*		*		*										*					۲۳
۸۰	۱۲۰۶			*		*		*		*		*									*				۲۴
۵۰۰	۱۷۰۰		*	*		*		*		*		*													۲۵
۴۵	۱۰۰			*		*		*		*		*													۲۶
۱۸	۱۶۲۲			*		*		*		*		*										*			۲۷
۳۰	۱۰۰			*		*		*		*		*													۲۸
۲۲	۲۳۶۶			*		*		*		*		*													۲۹
۱۴۵	۷۷۲		*	*		*		*		*		*													۳۰
۵۰۰	۴۳۰۰		*	*		*		*		*		*													۳۱
۶۸	۲۱۱			*		*		*		*		*													۳۲
۳۰۰	۱۳۰			*		*		*		*		*													۳۳
۲۰۰	۱۲۵			*		*		*		*		*													۳۴
۸۰	۸۵۰			*		*		*		*		*										*			۳۵
																									۳۶

نوع راه و فعالیت کشاورزی آبادیهای خالی از سکنه شهرستان علی آباد

شماره ردیف	آبادی	کد آبادی	نوع راه آبادی (کد)	فعالیت کشاورزی						
				زراعت	باغداری	دامداری و دامپروری	پرورش طیور	پرورش گاو شیری	پرورش بز و گوسفند	پرورش ماهی
۱	۲	۳	۴	۵	۶	۷	۸	۹	۱۰	۱۱
	بخش مرکزی دهستان کتول									
۱	ایستگاه چوببهری	۰۲۰۵۰۹	۲	*						
۲	چه چاه	۰۲۰۵۱۸	۲	*		*			*	
۳	طاویر	۰۲۰۵۲۹	۲	*	*	*			*	
۴	غریب آباد	۰۲۰۵۱۴	۲	*						
۵	زسی سر	۰۲۰۵۴۴	۲	*						
۶	ولی الله مرزنی	۰۲۰۵۴۵	۲	*	*					

کد نوع راه آبادی: جاده اسفالت ۱، جاده شوسه ۲، جاده خاکی ۳، مالرو ۴، سایر (ایستگاه راه آهن، باره آبی) ۵، ناشخص ۶