

۱۵۱۸۰۳۳۰
۲۴۰۳۴
۱۳۹۵
۲۸
۲۰۰۷

بسمه تعالی

پیشگفتار

سرشماری عمومی نفوس و مسکن در ایران به موجب قانون، هر ۱۰ سال یکبار توسط مرکز آمار ایران انجام می‌شود. تاکنون چهار سرشماری عمومی نفوس و مسکن در سالهای ۱۳۳۵، ۱۳۴۵، ۱۳۵۵ و ۱۳۶۵ به مرحله اجرا درآمده است. نخستین سرشماری، توسط اداره کل آمار عمومی، و سرشماریهای بعدی، توسط مرکز آمار ایران انجام گرفته است. سرشماری سال ۱۳۶۵، اولین سرشماری در نظام جمهوری اسلامی ایران است که علی‌رغم جنگ تحمیلی، محاصره اقتصادی و مزیقه‌های ناشی از هر یک، به حول و قوه الهی مطابق برنامه پیش‌بینی شده به نحو مطلوب به انجام رسید. سرشماری عمومی نفوس و مسکن، مناسبترین ابزار برنامه‌ریزیهای توسعه اجتماعی، اقتصادی و فرهنگی در کشور است که با ارائه آمار و اطلاعات درست، رهنمودهای لازم برای رسیدن به اهداف برنامه‌ریزیهای کوتاه‌مدت، میان‌مدت و بلندمدت را در اختیار سیاست‌گذاران، مسئولان و برنامه‌ریزان کشور قرار می‌دهد.

وسعت و عظمت کار سرشماری، مرکز آمار ایران را بر آن داشت که از نیمه دوم سال ۱۳۶۱ با برنامه‌ریزیهای دقیق، فعالیت مستمر و پیگیری را برای تهیه مقدمات سرشماری عمومی نفوس و مسکن آغاز کند. اولین قدم در این زمینه، شناخت نیازهای اساسی دستگاه‌های مسئول کشور بود که بر آن اساس، طرح مقدماتی سرشماری تهیه شد و به طور آزمایشی در مناطق شهری و روستایی سه شهرستان آستانه شرفیه از استان گیلان، سراوان از استان سیستان و بلوچستان و شادگان از استان خوزستان و نیز در چند حوزه نمونه در هر یک از استانهای دیگر به مرحله اجرا درآمد. با استفاده از نتایج حاصل از آزمایش سرشماری، پرسشنامه‌ها، فرمها و دستورالعملهای فنی و اجرایی مورد تجدید نظر قرار گرفت و بر آن اساس، طرح نهایی سرشماری تهیه و آماده اجرا شد. عملیات اجرایی سرشماری به طور همزمان در تمام نقاط کشور از تاریخ ۱۶ تا ۳۰ مهرماه سال ۱۳۶۵ انجام شد. در این مرحله، سازمان برنامه و بودجه استانها، مراکز تربیت معلم و سایر سازمانها و موسسات دولتی و همچنین نهادهای انقلاب اسلامی، همکاریهای ارزنده‌ای با مرکز آمار ایران داشتند و مردم فداکار ایران نیز با همیاری و مساعدت خود، امکان اجرای موفقیت آمیز سرشماری را فراهم آوردند.

پرسشنامه‌هایی که در جریان اجرای سرشماری تکمیل شده است، حجم عظیمی از اطلاعات آماری را در بر دارد که در جداول متعدد، برای هر یک از سطوح جغرافیایی، قابل استخراج و ارائه است. برخی از این اطلاعات در قالب نشریات نتایج سرشماری ارائه می‌شود و سایر اطلاعات در صورت نیاز و برحسب مورد، در اختیار استفاده‌کنندگان قرار خواهد گرفت.

۲۸
۲۰۰۷

فرهنگ آبادیهای شهرستان ، یکی از مجموعه نشریات نتایج سرشماری عمومی نفوس و مسکن است که در ۱۹۵ جلد برای ۱۹۵ شهرستان (بر اساس تقسیمات کشوری در زمان سرشماری) منتشر می شود . در هر یک از این نشریات ، ۳۹ خصوصیت عمده جمعیتی ، اجتماعی ، اقتصادی و فرهنگی برای هر یک از آبادیهای دارای سکنه و نیز جدولی در مورد آبادیهای خالی از سکنه شهرستان به تفکیک بخش و دهستان ارائه شده است . همچنین این نشریات شامل نقشه کشور (که نشان دهنده موقعیت شهرستان در داخل استان است) ، نقشه شهرستان (به تفکیک بخش و دهستان ، و موقعیت مراکز بخش ، نقاط شهری و آبادیهای دارای ۲۰۰۰ نفر جمعیت و بیشتر) و نقشه های مربوط به بخش یا بخشهای شهرستان (به تفکیک دهستان و آبادیهای دارای ۲۰ خانوار و بیشتر) است .

لازم به یادآوری است ، نقشه شهرستانها که موقعیت کلیه آبادیها (دارای سکنه و خالی از سکنه) روی آن مشخص شده ، در مرکز آمار ایران موجود و قابل ارائه به استفاده کنندگان است .

امید است این مجموعه از نشریات نتایج سرشماری بتواند اطلاعات لازم برای شناخت اوضاع اجتماعی و اقتصادی آبادیهای کشور را در اختیار تصمیم گیران ، برنامه ریزان و پژوهشگران قرار دهد .

مرکز آمار ایران

فهرست مندرجات فرهنگ آبادیهای شهرستان قائم شهر

صفحه

عنوان

تعاریف و مفاهیم مورد استفاده در سرشماری عمومی نفوس و مسکن سال ۱۳۶۵ (ویژه فرهنگ آبادیها)

یک	جمعیت (جامعه مورد سرشماری)
یک	خانوار
دو	اقامتگاه معمولی
دو	شهر (نقطه شهری)
دو	آبادی (نقطه روستایی)
دو	جمعیت ساکن در نقاط شهری
دو	جمعیت ساکن در نقاط روستایی
دو	سن
دو	مهاجران وارد شده
دو	محل تولد
دو	باسواد
سه	کار
سه	وضع فعالیت در ۷ روز گذشته

مفاهیم به کار رفته در این نشریه

چهار	نسبت جنسی
چهار	گروههای عمده سنی
چهار	نسبت باسوادی

ویزگیهای عمده نقاط روستایی شهرستان

۱	جمعیت
۲	خانوار
۲	مهاجرت
۴	سواد
۵	وضع فعالیت
۶	نقشه تقسیمات کشوری جمهوری اسلامی ایران به تفکیک استان : ۱۳۶۵
۷	نقشه شهرستان به تفکیک بخش و دهستان

- ۸ نقشه روستایی بخش مرکزی شهرستان قائم شهر از استان مازندران (دهستانهای بیشمیر، علی آباد، تالارپی و بالاتجن) ..
- ۹ نقشه روستایی بخش مرکزی شهرستان قائم شهر از استان مازندران (دهستانهای گیل خواران، کباکلا و نوکندهگا)

جداول

- ۱۵ خصوصیات اجتماعی - اقتصادی آبادیهای دارای سکنه شهرستان
- ۲۲ نوع راه و فعالیت کشاورزی آبادیهای خالی از سکنه شهرستان

پیوستها

فرم ۳ - (پرسشنامه آبادی)

فهرست مجموعه نشریات فرهنگ آبادیهای کشور براساس نتایج سرشماری عمومی نفوس و مسکن سال ۱۳۶۵

H/A
K. V. R.
۱۳۶۵
۱۳۶۸
۱۳۶۹
۱۳۷۰

تعاریف و مفاهیم مورد استفاده در سرشماری عمومی نفوس و مسکن سال ۱۳۶۵ (ویژه فرهنگ آبادیها)

جمعیت (جامعه مورد سرشماری)

اعضای همه خانوارهای معمولی ساکن و دستجمعی که اقامتگاه معمولی آنان در زمان سرشماری در ایران قرار دارد و نیز اعضای کلیه خانوارهای معمولی غیر ساکن کشور، جامعه مورد سرشماری را تشکیل می‌دهند. اعضای هیئتهای سیاسی و سفارتخانه‌های خارجی در ایران و افراد خانواده آنان جزو جامعه مورد سرشماری محسوب نمی‌شوند، اما ایرانیان عضو هیئتهای سیاسی و سفارتخانه‌های ایران در خارج از کشور و افراد خانواده آنان، جزو جامعه مورد سرشماری به حساب می‌آیند.

خانوار

خانوار از چند نفر تشکیل می‌شود که با هم در یک اقامتگاه زندگی می‌کنند، با یکدیگر هم‌خرج هستند و معمولاً "با هم غذا می‌خورند". فردی که به تنهایی زندگی می‌کند نیز، خانوار تلقی می‌شود.
خانوار معمولی: خانوار با تعریف فوق، اکثر افراد کشور را در بر می‌گیرد و به همین دلیل این‌گونه خانوارها، "خانوار معمولی" نیز نامیده می‌شود.

خانوار معمولی ساکن: خانواری که در اقامتگاه ثابت سکونت دارد، "خانوار معمولی ساکن" نامیده می‌شود.
خانوار معمولی غیر ساکن: خانواری که در زمان سرشماری در اقامتگاه ثابتی سکونت ندارد، "خانوار معمولی غیر ساکن" نامیده می‌شود. این دسته از خانوارها شامل سه گروه زیر است:

- ۱- خانوارهایی که در زمان سرشماری در کوچ به سر می‌برند و یا در خارج شهرها و آبادیها در زیر چادر زندگی می‌کنند.
 - ۲- خانوارهایی که در محل زندگی ثابتی زندگی نمی‌کنند و به‌طور مداوم محل زندگی خود را تغییر می‌دهند، مانند کولیها.
 - ۳- خانوارهایی که محل زندگی مشخص ندارند و شبها معمولاً "در پارکها، خرابه‌ها، زیریلها و... بیتوته می‌کنند.
- خانوار دستجمعی: مجموعه افرادی که به دلیل داشتن هدف یا ویژگیهای مشترک مانند تحصیل، بیماری روانی و... با هم در یک موسسه از قبیل خوابگاه دانشجویی، آسایشگاه روانی و... زندگی می‌کنند، یک خانوار دستجمعی به حساب می‌آیند. در این سرشماری، افرادی که در ندامتگاهها، بازداشتگاهها و مراکز مشابه نگهداری می‌شوند و نیز افرادی که در سربازخانهها، پادگانها، پاسگاهها، پایگاهها، یا اردوگاههای نظامی و انتظامی به‌طور جمعی به سر می‌برند و همچنین دانش‌آموزان و دانشجویان موسسات آموزشی نیروهای نظامی و انتظامی، به عنوان اعضای خانوار دستجمعی مورد سرشماری قرار نمی‌گیرند. این گونه افراد همراه با سایر اعضای خانوار معمولی خود سرشماری می‌شوند.

اقامتگاه معمولی

اقامتگاه معمولی خانوار، محلی است که خانوار در زمان سرشماری در آنجا زندگی می‌کند، مشروط بر اینکه اقامتگاه دیگری نداشته باشد. اقامتگاه معمولی خانواری که در زمان سرشماری بیش از یک اقامتگاه دارد، محلی است که بیشترین مدت سال را در آنجا به سر می‌برد.

شهر (نقطه شهری)

منظور از شهر، هر یک از نقاطی است که دارای شهرداری باشد.

آبادی (نقطه روستایی)

آبادی به مجموعه یک یا چند مکان و اراضی به هم پیوسته (اعم از کشاورزی و غیرکشاورزی) گفته می‌شود که خارج از محدوده شهرها واقع شده و دارای محدوده ثبتی یا عرفی مستقل باشد. اگر آبادی در زمان سرشماری، محل سکونت خانوار یا خانوارهایی باشد، "دارای سکنه" و در غیر این صورت، "خالی از سکنه" تلقی می‌شود.

جمعیت ساکن در نقاط شهری

منظور از جمعیت ساکن در نقاط شهری در هر یک از محدوده‌های بخش، شهرستان، استان یا کشور، جمعیت کلیه شهرهایی است که در همان محدوده قرار دارد و جمعیت هر شهر عبارت است از مجموع تعداد اعضای همه خانوارهای معمولی ساکن و دستجمعی که اقامتگاه معمولی آنها در زمان سرشماری در آن شهر واقع است.

جمعیت ساکن در نقاط روستایی

منظور از جمعیت ساکن در نقاط روستایی در هر یک از محدوده‌های دهستان، بخش، شهرستان، استان یا کشور، جمعیت کلیه آبادیهایی است که در همان محدوده قرار دارد و جمعیت هر آبادی عبارت است از مجموع تعداد اعضای همه خانوارهای معمولی ساکن و دستجمعی که اقامتگاه معمولی آنها در زمان سرشماری در آن آبادی واقع است.

سن

منظور از سن، تعداد سالهای کاملی است که از زمان تولد فرد گذشته است.

مهاجران وارد شده

در هر شهر یا آبادی، آن دسته از اعضای خانوارهای معمولی ساکن و دستجمعی که متولد آنجا نباشند، مهاجر شناخته می‌شوند.

محل تولد

منظور از محل تولد، آبادی یا شهری است که در زمان تولد فرد، اقامتگاه معمولی مادر او بوده است.

باسواد

کسانی که می‌توانند به فارسی یا هر زبان دیگری متن ساده‌ای را بخوانند و بنویسند، خواه مدرک رسمی داشته یا نداشته باشند، باسواد تلقی می‌شوند. همه محصلان از جمله نوآموزان سال اول ابتدایی و سوادآموزان نهضت سوادآموزی نیز باسواد به حساب می‌آیند.

کار، هر فعالیت فکری یا بدنی است که قانوناً "مجاز باشد و به منظور کسب درآمد (نقدی، غیرنقدی) صورت گیرد.

وضع فعالیت در ۷ روز گذشته

در این سرشماری، وضع فعالیت افراد در ۷ روز پیش از مراجعه مامور سرشماری مورد نظر است. هر یک از افراد از این نظر و با توجه به تعریف کار، در یکی از گروههای زیر قرار می‌گیرند:

شاغل: افراد زیر شاغل به حساب می‌آیند:

- کسانی که دارای شغلی هستند، اعم از اینکه در ۷ روز پیش از مراجعه مامور سرشماری کار کرده و یا به عللی از قبیل مرخصی، بیماری، تعطیل موقت محل کار و... کار نکرده‌اند و پس از رفع علت به کار خود ادامه خواهند داد.
 - کسانی که شغل مستمر نداشته ولی در ۷ روز پیش از مراجعه مامور سرشماری، حداقل دو روز کار کرده‌اند.
 - کسانی که تحت عنوان کارآموز در ۷ روز پیش از مراجعه مامور سرشماری به کار اشتغال داشته‌اند.
 - کسانی که دارای شغلی هستند، ولی در ۷ روز پیش از مراجعه مامور سرشماری به اقتضای فصل و ماهیت فصلی کار خود، کار نکرده‌اند (بیکاران فصلی)، مشروط بر آنکه در جستجوی کار دیگری هم نباشند.
 - افرادی که به انجام خدمت وظیفه عمومی مشغول هستند.
 - کسانی که در حال گذراندن دوره‌های آموزشی در دانشکده‌ها و آموزشگاههای مربوط به نیروهای نظامی و انتظامی هستند.
- بیکار (جویای کار): کسانی که شاغل به حساب نمی‌آیند و در ۷ روز پیش از مراجعه مامور سرشماری در جستجوی کار بوده‌اند، بیکار (جویای کار) تلقی می‌شوند.
- محصل: کسانی که شاغل، بیکار (جویای کار) محسوب نمی‌شوند و در ۷ روز پیش از مراجعه مامور سرشماری در حال تحصیل بوده‌اند، محصل به حساب می‌آیند.
- خانه‌دار: خانه‌دار به کسانی گفته می‌شود که شاغل، بیکار (جویای کار) و محصل به حساب نمی‌آیند و بنا بر اظهار پاسخگو، در ۷ روز پیش از مراجعه مامور سرشماری به خانه‌داری مشغول بوده‌اند.
- دارای درآمد بدون کار: کسانی که شاغل، بیکار (جویای کار) محصل و خانه‌دار محسوب نمی‌شوند و درآمدهای مستمری مانند حقوق بازنشستگی، حقوق وظیفه، درآمد املاک و مستغلات، سود سهام و... دارند، دارای درآمد بدون کار محسوب می‌شوند.
- سایر: کسانی که از نظر وضع فعالیت در ۷ روز پیش از مراجعه مامور سرشماری، در هیچ یک از گروههای بالا قابل طبقه‌بندی نیستند، در گروه سایر قرار می‌گیرند.

مفاهیم به کار رفته در این نشریه

نسبت جنسی

نسبت تعداد مردان به زنان یا زنان به مردان ، نسبت جنسی نامیده می‌شود . معمولاً " در این مورد نسبت تعداد مردان به زنان را محاسبه می‌کنند و به صورت درصد ارائه می‌دهند . یعنی اگر M تعداد مردان و F تعداد زنان در یک منطقه جغرافیایی باشد ، نسبت جنسی در آن منطقه عبارت خواهد بود از :

$$\text{نسبت جنسی} = \frac{M}{F} \times 100$$

گروههای عمده سنی

در مجموعه نشریات نتایج سرشماری عمومی نفوس و مسکن سال ۱۳۶۵ ، علاوه بر سنین منفرد و گروههای سنی منظم (۵ ساله و ۱۰ ساله) ، طبقه‌بندی سنی دیگری نیز برای جمعیت در نظر گرفته شده است که هر طبقه آن ، یک گروه عمده سنی نامیده می‌شود و عبارت است از:

افراد ۱ - ۵ ساله : نوباوگان

افراد ۶ - ۱۰ ساله : کودکان

افراد ۱۱ - ۱۴ ساله : نوجوانان

افراد ۱۵ - ۲۴ ساله : جوانان

افراد ۲۵ - ۶۴ ساله : میانسالان

افراد ۶۵ ساله و بیشتر : بزرگسالان

افرادی که سن آنان معلوم نبوده و یا امکان انتساب آنان به یکی از گروههای سنی وجود نداشته است ، در گروه " سن نامشخص" منظور شده است .

نسبت باسوادی

این نسبت در هر جامعه از تقسیم تعداد افراد با سواد در یک سن یا گروه سنی معین به جمعیت آن سن یا گروه سنی به دست می‌آید و معمولاً " به صورت " درصد " بیان می‌شود .

ویژگیهای عمده نقاط روستایی شهرستان قائم شهر

قائم شهر یکی از شهرستانهای استان مازندران است که در قسمت شمالی این استان واقع شده و مرکز آن شهر قائم شهر است . این شهرستان دارای ۳ شهر جویبار ، قائم شهر و کیاکلا است . همچنین شهرستان قائم شهر به ۱ بخش شامل ۷ دهستان تقسیم شده و متشکل از ۲۲۴ آبادی دارای سکنه و ۱۲ آبادی خالی از سکنه است .

جمعیت

در سرشماری عمومی نفوس و مسکن مهرماه ۱۳۶۵ ، شهرستان قائم شهر دارای ۲۸۴۹۴۴ نفر جمعیت بوده است . از این تعداد ، ۱۳۱۱۹۴ نفر ساکن در نقاط شهری و ۱۵۳۶۶۹ نفر ساکن در نقاط روستایی و بقیه غیر ساکن بودمانند .

جدول ۱- تعداد آبادیهای دارای سکنه شهرستان بر حسب بخش ، تفکیک طبقات جمعیتی

بخش	جمع	۱ تا ۲۴ نفر	۲۵ تا ۴۹ نفر	۵۰ تا ۹۹ نفر	۱۰۰ تا ۲۴۹ نفر	۲۵۰ تا ۴۹۹ نفر	۵۰۰ تا ۹۹۹ نفر	۱۰۰۰ تا ۲۴۹۹ نفر	۲۵۰۰ تا ۴۹۹۹ نفر	۵۰۰۰ نفر و بیشتر
شهرستان قائم شهر	۲۲۴	۴	۱	۱۳	۲۵	۶۵	۶۴	۳۴	۷	۱
مرکزی	۲۲۴	۴	۱	۱۳	۲۵	۶۵	۶۴	۳۴	۷	۱

از جمعیت نقاط روستایی این شهرستان ، ۷۶۶۵۱ نفر را مردان و ۷۷۰۱۸ نفر را زنان تشکیل می دادمانند . نسبت جنسی در این جمعیت نشان می دهد که در مقابل هر ۱۰۰ نفر زن ، ۱۰۰ نفر مرد وجود دارد . این نسبت در بین اطفال کمتر از یکساله ۱۰۰ و در بین افراد ۶۵ ساله و بیشتر ۹۱ است . پایینترین نسبت جنسی به گروه سنی بزرگسالان (۶۵ ساله و بیشتر) و بالاترین نسبت ، به گروه سنی کودکان (۶-۱۰ ساله) تعلق دارد .

جدول ۲- جمعیت نقاط روستایی شهرستان بر حسب بخش و گروه‌های عمده سنی، به تفکیک جنس

نسبت جنسی	زن	مرد	مرد و زن		گروه‌های عمده سنی
			درصد	تعداد	
۱۰۰	۷۷۰۱۸	۷۶۶۵۱	۱۰۰/۰۰	۱۵۲۶۶۹	شهرستان قاشم شهر
۱۰۰	۲۰۴۱	۲۰۴۲	۲/۶۶	۴۰۸۳	اطفال / کمتر از یکساله /
۱۰۳	۱۲۲۴۴	۱۳۶۰۳	۱۷/۴۷	۲۶۸۴۷	نوباوگان / ۱-۵ ساله /
۱۰۴	۹۷۹۱	۱۰۱۴۳	۱۲/۹۷	۱۹۹۳۴	کودکان / ۶-۱۰ ساله /
۱۰۲	۷۵۳۵	۷۶۹۲	۹/۹۱	۱۵۲۲۷	نوجوانان / ۱۱-۱۴ ساله /
۱۰۳	۱۶۱۴۰	۱۶۶۱۲	۲۱/۲۱	۳۲۷۵۲	جوانان / ۱۵-۲۴ ساله /
۹۴	۲۵۳۲۷	۲۳۸۸۱	۳۲/۰۲	۴۹۲۰۸	میانسالان / ۲۵-۶۴ ساله /
۹۱	۲۹۲۳	۲۶۷۳	۳/۶۵	۵۶۰۶	بزرگسالان / ۶۵ ساله و بیشتر /
*	۷	۵	۰/۰۱	۱۲	نامشخص
۱۰۰	۷۷۰۱۸	۷۶۶۵۱	۱۰۰/۰۰	۱۵۲۶۶۹	بخش مرکزی
۱۰۰	۲۰۴۱	۲۰۴۲	۲/۶۶	۴۰۸۳	اطفال / کمتر از یکساله /
۱۰۳	۱۲۲۴۴	۱۳۶۰۳	۱۷/۴۷	۲۶۸۴۷	نوباوگان / ۱-۵ ساله /
۱۰۴	۹۷۹۱	۱۰۱۴۳	۱۲/۹۷	۱۹۹۳۴	کودکان / ۶-۱۰ ساله /
۱۰۲	۷۵۳۵	۷۶۹۲	۹/۹۱	۱۵۲۲۷	نوجوانان / ۱۱-۱۴ ساله /
۱۰۳	۱۶۱۴۰	۱۶۶۱۲	۲۱/۲۱	۳۲۷۵۲	جوانان / ۱۵-۲۴ ساله /
۹۴	۲۵۳۲۷	۲۳۸۸۱	۳۲/۰۲	۴۹۲۰۸	میانسالان / ۲۵-۶۴ ساله /
۹۱	۲۹۲۳	۲۶۷۳	۳/۶۵	۵۶۰۶	بزرگسالان / ۶۵ ساله و بیشتر /
*	۷	۵	۰/۰۱	۱۲	نامشخص

محاسبه مفهوم ندارد

خانوار

در سرشماری مهرماه ۱۳۶۵ ، شهرستان قائم شهر دارای ۵۴۷۷۶ خانوار بوده است . از این تعداد ، ۲۶۴۶۵ خانوار ساکن در نقاط شهری و ۲۸۲۹۶ خانوار ساکن در نقاط روستایی و بقیه غیر ساکن بوده اند .

جدول ۳- تعداد آبادیهایی دارای سکنه شهرستان بر حسب بخش ، به تفکیک گروه بندی تعداد خانوار

بخش	مجموع	۱ تا ۴ خانوار	۵ تا ۹ خانوار	۱۰ تا ۱۹ خانوار	۲۰ تا ۲۹ خانوار	۳۰ تا ۴۹ خانوار	۵۰ تا ۹۹ خانوار	۱۰۰ تا ۱۹۹ خانوار	۲۰۰ تا ۴۹۹ خانوار	۵۰۰ تا ۹۹۹ خانوار	۱۰۰۰ خانوار و بیشتر
شهرستان قائم شهر	۲۲۴	۲	۲	۱۳	۴۳	۶۲	۶۶	۲۸	۶	۱	
مرکزی	۲۲۴	۲	۲	۱۳	۴۳	۶۲	۶۶	۲۸	۶	۱	

متوسط تعداد افراد در خانوارهای معمولی ساکن نقاط روستایی این شهرستان ، ۵/۴ نفر است . بیشترین تعداد خانوار ، مربوط به خانوارهای ۵ نفره و کمترین آن مربوط به خانوارهای ۱ نفره است .

جدول ۴- خانوارهای معمولی ساکن نقاط روستایی شهرستان بر حسب بخش ، به تفکیک تعداد افراد در خانوار

بخش	مجموع	۱ نفر	۲ نفر	۳ نفر	۴ نفر	۵ نفر	۶ نفر	۷ نفر	۸ نفر	۹ نفر	۱۰ نفر و بیشتر
شهرستان قائم شهر	۲۸۲۹۶	۱۲۶۴	۲۲۷۵	۲۰۷۴	۴۰۰۸	۴۱۸۸	۴۱۱۴	۳۵۶۲	۲۶۰۵	۱۴۸۴	۱۶۲۲
بخش مرکزی	۲۸۲۹۶	۱۲۶۴	۲۲۷۵	۲۰۷۴	۴۰۰۸	۴۱۸۸	۴۱۱۴	۳۵۶۲	۲۶۰۵	۱۴۸۴	۱۶۲۲

مهاجرت

در سرشماری عمومی نفوس و مسکن مهرماه ۱۳۶۵ ، ۹۳/۰ درصد از جمعیت نقاط روستایی شهرستان قائم شهر در همان آبادی کسدر زمان سرشماری اقامت داشته اند متولد شده اند . مقایسه محل تولد افراد با محلی که در زمان سرشماری در آنجا اقامت داشته اند نشان می دهد که ۳/۲ درصد جمعیت نقاط روستایی این شهرستان از آبادی به آبادی و ۳/۱ درصد از شهر به آبادی ، در طول زندگی شان مهاجرت کرده اند .

جدول ۵- جمعیت نقاط روستایی شهرستان بروجرد بهای عمده شی، به تفکیک محل تولد

اظهار شده	محل تولد در جای دیگر			مجموع	گروههای عمده شی	
	خارج از کشور	شهر	آبادی			
۷۷۲	۲۷۴	۴۷۸۶	۴۹۵۲۱	۴۲۸۸۴	۱۵۲۶۶۹	شهرستان قائم شهر
۲۹	۲	۱۰۴	۲۷	۳۹۲۱	۴۰۸۳	اطفال / کمتر از یکساله /
۲۱۱	۱۱	۷۹۱	۲۰۱	۲۵۲۳۳	۲۶۸۴۷	نوباوگان / ۱-۵ ساله /
۸۹	۲۱	۶۱۹	۲۷۳	۱۸۹۲۲	۱۹۹۳۴	کودکان / ۶-۱۰ ساله /
۶۱	۱۸	۳۸۸	۲۱۲	۱۴۵۴۸	۱۵۲۲۷	نوجوانان / ۱۱-۱۴ ساله /
۱۳۶	۷۸	۱۰۴۲	۹۴۹	۳۰۵۴۷	۳۲۷۵۲	جوانان / ۱۵-۲۴ ساله /
۲۰۰	۱۱۹	۱۶۹۰	۲۹۳۶	۴۴۲۶۳	۴۹۲۰۸	میانسالان / ۲۵-۶۴ ساله /
۴۷	۱۵	۱۵۱	۳۵۳	۵۰۴۰	۵۶۰۶	بزرگسالان / ۶۵ ساله و بیشتر /
۰	۰	۱	۱	۱۰	۱۲	نامشخص

سواد

در سرشماری مهرماه ۱۳۶۵ شهرستان قائم شهر، از ۱۲۲۷۳۹ نفر جمعیت ۶ ساله و بیشتر نقاط روستایی این شهرستان، ۶۴/۳ درصد باسواد بودند. نسبت باسوادی در این جمعیت برای مردان، ۷۲/۹ درصد و برای زنان، ۵۵/۹ درصد بوده است. این نسبت برای افراد لازمالتعلیم (۶-۱۴ ساله)، ۹۶/۱ درصد و برای افراد ۱۵ ساله و بیشتر، ۵۱/۶ درصد بوده است.

جدول ۶- درصد بزرگان بی سوادان در جمعیت ۶ ساله و بیشتر نقاط روستایی شهرستان بروجرد بهای عمده شی، به تفکیک جنس

اظهار شده	بی سواد		باسواد		مجموع	گروههای عمده شی
	زن	مرد	زن	مرد		
۰/۳۳	۴۳/۷۶	۲۶/۸۲	۵۵/۸۶	۷۲/۹۰	۱۰۰/۰۰	شهرستان قائم شهر
۰/۷۸	۳/۲۹	۲/۲۹	۹۵/۹۵	۹۶/۹۱	۱۰۰/۰۰	کودکان / ۶-۱۰ ساله /
۰/۱۵	۵/۲۶	۳/۲۰	۹۴/۶۱	۹۶/۶۳	۱۰۰/۰۰	نوجوانان / ۱۱-۱۴ ساله /
۰/۱۲	۱۸/۵۷	۵/۷۱	۸۱/۳۱	۹۴/۱۷	۱۰۰/۰۰	جوانان / ۱۵-۲۴ ساله /
۰/۲۰	۸۰/۹۳	۵۲/۷۴	۱۸/۸۱	۴۷/۱۴	۱۰۰/۰۰	میانسالان / ۲۵-۶۴ ساله /
۱/۶۴	۹۵/۴۰	۸۷/۴۷	۲/۵۶	۱۱/۳۴	۱۰۰/۰۰	بزرگسالان / ۶۵ ساله و بیشتر /
۰/۳۳	۴۳/۷۶	۲۶/۸۲	۵۵/۸۶	۷۲/۹۰	۱۰۰/۰۰	بخش مرکزی
۰/۷۸	۳/۲۹	۲/۲۹	۹۵/۹۵	۹۶/۹۱	۱۰۰/۰۰	کودکان / ۶-۱۰ ساله /
۰/۱۵	۵/۲۶	۳/۲۰	۹۴/۶۱	۹۶/۶۳	۱۰۰/۰۰	نوجوانان / ۱۱-۱۴ ساله /
۰/۱۲	۱۸/۵۷	۵/۷۱	۸۱/۳۱	۹۴/۱۷	۱۰۰/۰۰	جوانان / ۱۵-۲۴ ساله /
۰/۲۰	۸۰/۹۳	۵۲/۷۴	۱۸/۸۱	۴۷/۱۴	۱۰۰/۰۰	میانسالان / ۲۵-۶۴ ساله /
۱/۶۴	۹۵/۴۰	۸۷/۴۷	۲/۵۶	۱۱/۳۴	۱۰۰/۰۰	بزرگسالان / ۶۵ ساله و بیشتر /

وضع فعالیت

در سرشماری مهرماه ۱۳۶۵ ، ۴۴/۰ درصد جمعیت ۱۰ ساله و بیشتر نقاط روستایی شهرستان قائم شهر را افراد شاغل و بیکار (جویای کار) تشکیل می دادند . نسبت افراد شاغل به جمعیت ۱۰ ساله و بیشتر در نقاط روستایی این شهرستان ، ۲۸/۱ درصد بوده است . این نسبت برای مردان ، ۶۰/۷ درصد و برای زنان ، ۱۵/۹ درصد بوده است .

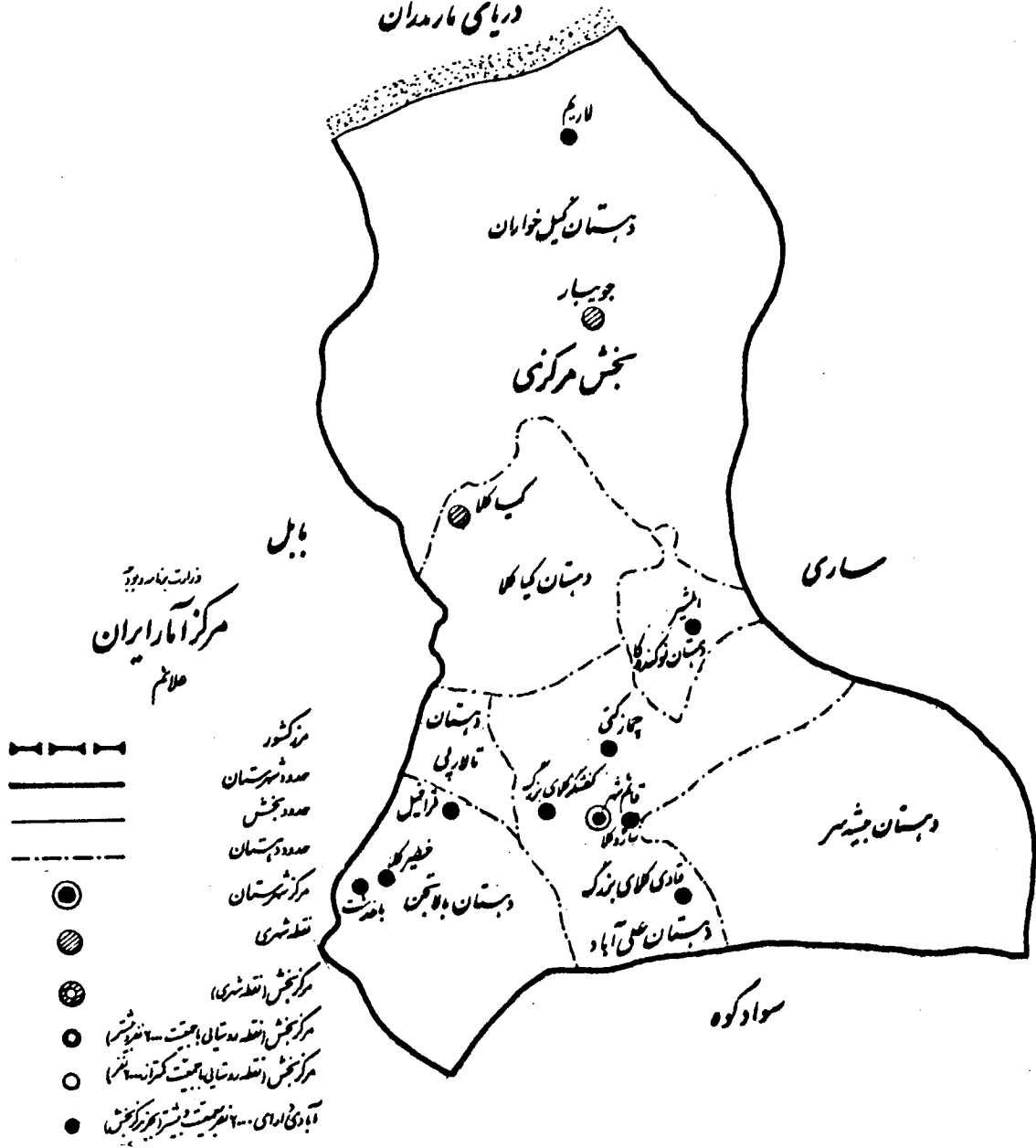
جدول ۲- جمعیت ۱۰ ساله و بیشتر نقاط روستایی شهرستان بر حسب بخش و وضع فعالیت ، به تفکیک جنس

زن		مرد		مرد و زن		وضع فعالیت
درصد	تعداد	درصد	تعداد	درصد	تعداد	
۱۰۰/۰۰	۵۲۸۵۸	۱۰۰/۰۰	۵۲۸۵۱	۱۰۰/۰۰	۱۰۶۷۰۹	شهرستان قائم شهر
۱۵/۸۵	۸۵۳۵	۶۰/۶۹	۳۲۰۷۶	۳۸/۰۶	۴۰۶۱۱	شاغل
۲/۶۹	۱۴۴۹	۹/۱۸	۴۸۵۳	۵/۹۱	۶۳۰۲	بیکار / جویای کار /
۱۸/۲۲	۹۸۱۱	۲۳/۸۰	۱۲۵۷۷	۲۰/۹۸	۲۲۳۸۸	محصل
۵۸/۰۹	۳۱۲۸۵	۰/۶۸	۳۶۱	۲۹/۶۶	۳۱۶۴۶	خانه دار
۱/۴۲	۷۶۴	۲/۵۲	۱۳۳۲	۱/۹۶	۲۰۹۶	دارای درآمد بدون کار
۳/۰۸	۱۶۶۱	۲/۷۴	۱۴۵۰	۲/۹۲	۳۱۱۱	سایر
۰/۶۶	۳۵۳	۰/۳۸	۲۰۲	۰/۵۲	۵۵۵	اظهار نشده
۱۰۰/۰۰	۵۲۸۵۸	۱۰۰/۰۰	۵۲۸۵۱	۱۰۰/۰۰	۱۰۶۷۰۹	بخش مرکزی
۱۵/۸۵	۸۵۳۵	۶۰/۶۹	۳۲۰۷۶	۳۸/۰۶	۴۰۶۱۱	شاغل
۲/۶۹	۱۴۴۹	۹/۱۸	۴۸۵۳	۵/۹۱	۶۳۰۲	بیکار / جویای کار /
۱۸/۲۲	۹۸۱۱	۲۳/۸۰	۱۲۵۷۷	۲۰/۹۸	۲۲۳۸۸	محصل
۵۸/۰۹	۳۱۲۸۵	۰/۶۸	۳۶۱	۲۹/۶۶	۳۱۶۴۶	خانه دار
۱/۴۲	۷۶۴	۲/۵۲	۱۳۳۲	۱/۹۶	۲۰۹۶	دارای درآمد بدون کار
۳/۰۸	۱۶۶۱	۲/۷۴	۱۴۵۰	۲/۹۲	۳۱۱۱	سایر
۰/۶۶	۳۵۳	۰/۳۸	۲۰۲	۰/۵۲	۵۵۵	اظهار نشده

نقشه شهرستان قائم شهر به تفکیک بخش و دهستان

سرشماری عمومی همراه سال ۱۳۶۵

دریای مازندران




بابل
مرکز استان ایران
علاقم

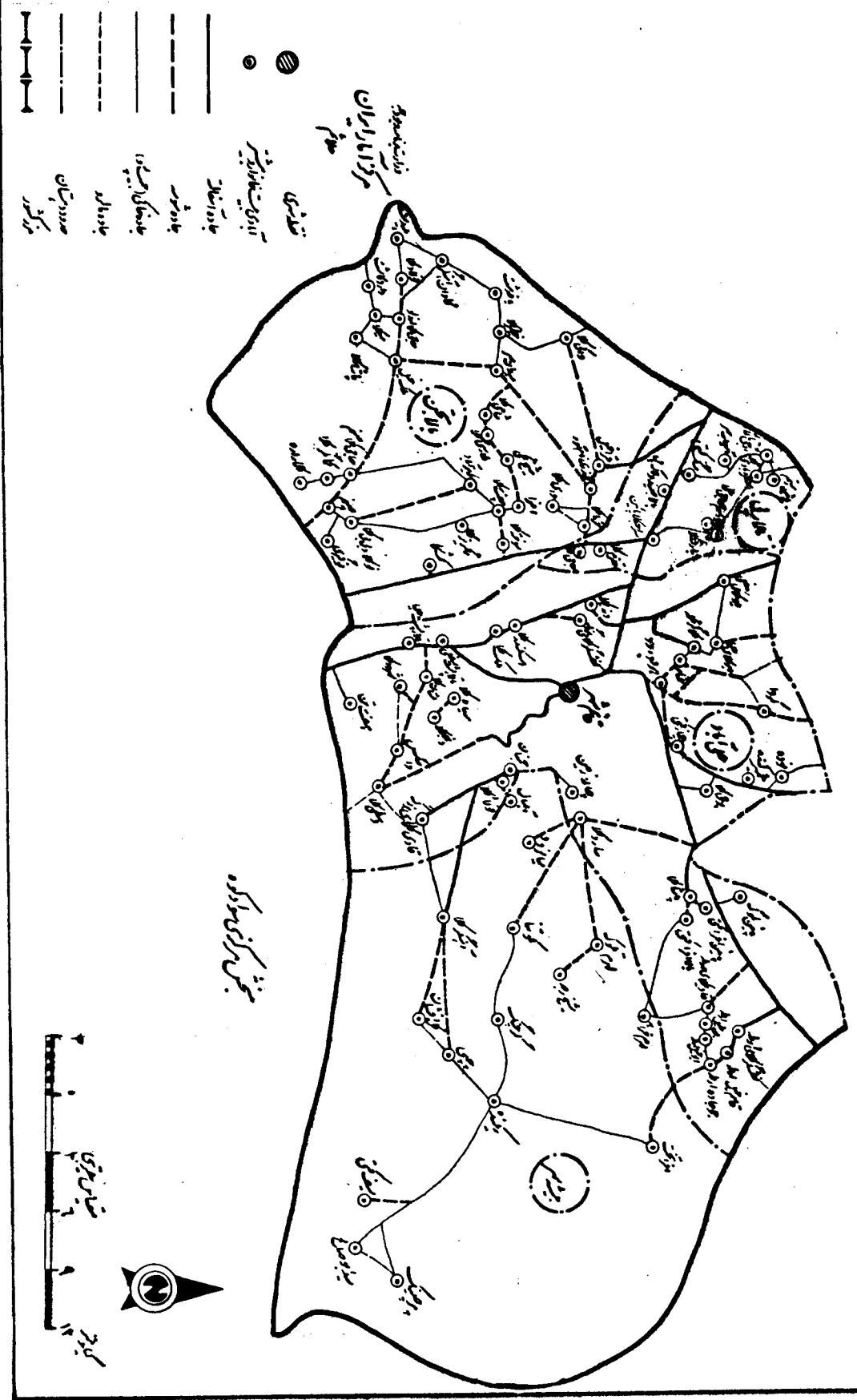
- مرکز شهرستان
- مرکز بخش
- مرکز دهستان
- مرکز بخش (نقطه دهستانی با اهمیت)
- مرکز بخش (نقطه دهستانی با اهمیت کم‌تر)
- آبادی دارای اهمیت بیشتر از مرکز بخش



مقیاس شعاعی



نقشه راه‌های بخش مرکزی شهرستان قائم‌شهر از شهرستان زنجان (استانهای پیشین) علی‌آباد - آملانی و آملان (۱)
 شورای عمومی مردمان سال ۱۳۶۵



نقشه روستایی بخش مرکزی شهرستان قائم شهر از استان مازندران (دست‌انهای گیل خادان - یکاکلا و نوکنده کا)

سرشماری عمومی مردم سال ۱۳۶۵

دیای مانندان

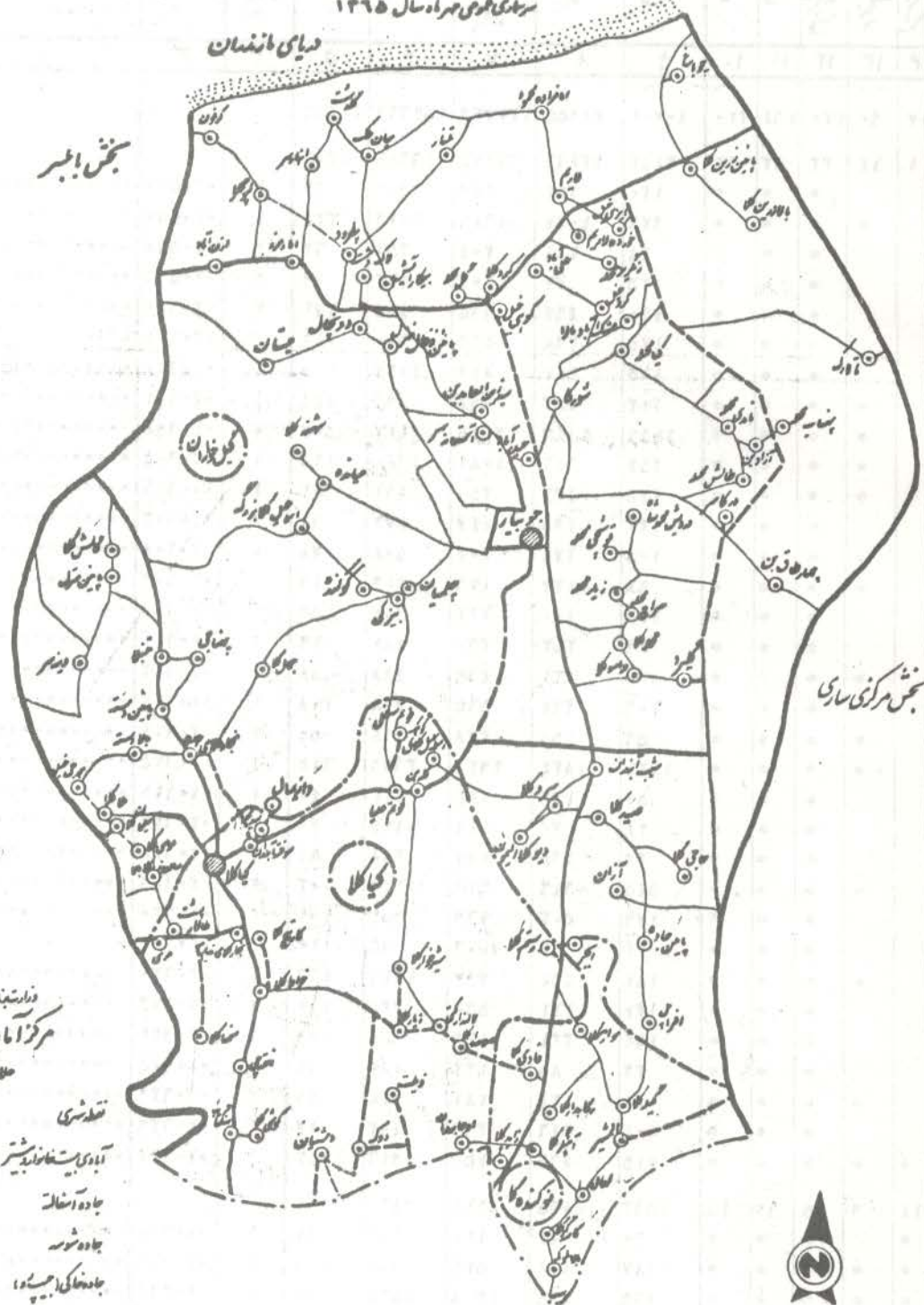
بخش باطبر

بخش مرکزی ساری

بخش مرکزی بابل

دارتین بند بود
مرکز امام ایران
علام

- قله ساری
- آبادی است خاکریز بیشتر
- جاده آسفالت
- - - - جاده شوسه
- جاده خاکی (جاده)
- - - - جاده مالرو
- حدود شهرستان
- مرکز کشور



شماره ردیف آبادی	آبادی		نوع راه آبادی (کد)	تعداد خانوار	کل جمعیت	جمعیت عرسال بیشتر	جمعیت باسواد	جمعیت مشغول	نهایت کشاورزی							
	۲	۳							۱۰	۱۱	۱۲	۱۳	۱۴	۱۵	۱۶	
	بخش مرکزی			۲۸۲۹۶	۱۵۲۶۶۹	۱۲۲۷۳۹	۷۸۹۵۵	۴۰۷۰۲								
	دهستان بیلاتجن			۴۳۸۲	۲۶۶۸۴	۲۱۱۰۵	۱۳۳۶۶	۷۴۸۴								
۱		افرا.....	۰۲۰۵۹۶	۹۲	۶۱۲	۴۸۷	۳۴۳	۱۳۰								
۲		بناغدفته.....	۰۲۰۵۹۷	۲۳۵	۲۰۷۹	۱۶۴۹	۱۰۲۷	۹۲۶								
۳		بهاشاکلا.....	۰۲۰۵۹۸	۶۲	۲۵۶	۲۰۴	۱۸۸	۶۸								
۴		تیل خاشی.....	۰۲۰۵۹۹	۱۹	۱۲۲	۱۰۲	۷۲	۲۵								
۵		چفتکلا.....	۰۲۰۶۰۰	۱۷۱	۸۵۴	۶۶۵	۴۶۷	۱۹۰								
۶		حاجی کلا رزلو.....	۰۲۰۶۰۱	۱۱۶	۶۰۰	۴۶۴	۲۹۸	۱۲۵								
۷		حاجی کلا صنم.....	۰۲۰۶۰۲	۱۵۵	۱۰۱۲	۸۱۹	۵۴۱	۱۹۵								
۸		خر ماگلا.....	۰۲۰۶۰۳	۱۴۶	۸۹۶	۶۹۸	۴۸۳	۲۱۲								
۹		خطیر کلا.....	۰۲۰۶۰۴	۵۱۷	۳۱۱۲	۲۴۱۵	۱۴۴۹	۱۰۵۹								
۱۰		دار دکاشته.....	۰۲۰۶۰۵	۲۲۹	۱۳۸۰	۱۰۸۱	۶۱۶	۲۵۲								
۱۱		دیز آباد.....	۰۲۰۶۰۶	۷۳	۴۶۲	۳۵۶	۲۳۱	۱۲۴								
۱۲		رنگر بیز کلا.....	۰۲۰۶۰۷	۹۸	۵۷۲	۴۴۷	۲۷۵	۱۳۳								
۱۳		سوخه کلا.....	۰۲۰۶۰۸	۷۸	۵۰۴	۴۰۷	۲۷۶	۱۰۵								
۱۴		شامیکلا.....	۰۲۰۶۰۹	۳۹	۲۱۹	۱۷۶	۱۲۷	۵۸								
۱۵		شیرخ کلی.....	۰۲۰۶۱۰	۱۵۵	۹۸۷	۷۳۲	۴۸۰	۲۲۳								
۱۶		صنم.....	۰۲۰۶۱۱	۷۹	۴۸۱	۳۹۰	۲۵۲	۷۹								
۱۷		طار میکلا.....	۰۲۰۶۱۲	۸۸	۵۸۸	۴۶۵	۳۲۱	۱۳۷								
۱۸		فندری شام اور.....	۰۲۰۶۱۳	۱۱۸	۷۰۸	۵۶۵	۳۶۷	۲۰۹								
۱۹		فولاد کلا.....	۰۲۰۶۱۴	۵۸	۳۶۴	۲۷۸	۱۵۵	۵۹								
۲۰		قر اخیل.....	۰۲۰۶۱۵	۶۱۵	۳۶۹۶	۲۹۳۷	۱۸۲۴	۱۱۲۱								
۲۱		کشک.....	۰۲۰۶۱۶	۴۳	۲۷۱	۲۲۵	۱۳۹	۵۴								
۲۲		کلار دره.....	۰۲۰۶۱۷	۲۶	۱۴۴	۱۱۱	۷۰	۲۴								
۲۳		کمانگر کلا.....	۰۲۰۶۱۸	۴۴	۲۸۸	۲۴۱	۱۶۸	۴۹								
۲۴		کاو و اهانگر.....	۰۲۰۶۱۹	۱۷۲	۱۱۳۶	۹۲۶	۶۴۶	۵۳۵								
۲۵		ملک خیل.....	۰۲۰۶۲۰	۱۶۱	۹۵۱	۷۶۹	۵۰۳	۱۷۹								
۲۶		موس خیل.....	۰۲۰۶۲۱	۱۲	۶۶	۴۶	۲۷	۱۲								
۲۷		مید انتر.....	۰۲۰۶۲۲	۱۶۶	۱۰۱۶	۷۹۷	۴۹۴	۲۵۴								
۲۸		میکلا.....	۰۲۰۶۲۳	۱۱۵	۷۳۳	۵۹۰	۳۷۱	۱۳۱								
۲۹		نوکلا بی بی کلا.....	۰۲۰۶۲۴	۱۰۲	۶۵۵	۵۲۹	۳۳۱	۱۶۴								
۳۰		نورگیری.....	۰۲۰۶۲۵	۲۸	۱۶۲	۱۲۳	۸۵	۳۳								
۳۱		و اکی کلا.....	۰۲۰۶۲۶	۳۹	۲۲۸	۱۸۱	۱۲۸	۹۱								
۳۲		و ایکلا.....	۰۲۰۶۲۷	۷۷	۴۸۲	۳۶۹	۲۴۶	۱۰۳								
۳۳		هلیدشت.....	۰۲۰۶۲۸	۱۵۲	۹۴۶	۷۵۰	۴۶۶	۴۱۵								
	دهستان بیبیشه مر			۱۹۰۲	۹۸۶۰	۸۲۱۹	۵۱۹۵	۲۵۶۳								
۱		ایمال.....	۰۲۰۶۶۲	۲۷	۱۴۳	۱۱۰	۷۴	۲۰								
۲		افرا تخت.....	۰۲۰۶۶۳	۱۱۶	۶۶۷	۵۱۱	۳۲۴	۲۸۷								
۳		اهنگر کلا.....	۰۲۰۶۶۴	۲۰۴	۱۵۶۲	۱۳۱۸	۸۹۵	۳۶۵								
۴		پرچینک.....	۰۲۰۶۶۵	۳۷	۲۱۰	۱۶۷	۹۵	۴۰								
۵		چپس.....	۰۲۰۶۶۶	۱۰۳	۵۵۴	۴۶۵	۲۵۶	۱۱۷								
۶		ریکنده.....	۰۲۰۶۶۸	۲۴۲	۱۱۶۷	۹۸۰	۶۰۲	۶۰۷								
۷		مید ابو صالح.....	۰۲۰۶۶۹	۱۴۶	۷۶۰	۶۴۲	۳۷۶	۱۴۹								
۸		میرفتن.....	۰۲۰۶۷۰	۴۹	۲۵۸	۲۱۹	۱۳۳	۵۴								
۹		شیرخ چه.....	۰۲۰۶۷۲	۵۶	۳۰۰	۲۴۵	۱۵۹	۵۲								
۱۰		کوشنا.....	۰۲۰۶۷۴	۲۸۰	۱۴۰۴	۱۱۷۰	۷۵۴	۲۵۹								

کد نوع راه آبادی: ۱ جاده اسفالت، ۲ جاده شوسه، ۳ جاده خاکی، ۴ سایر (بناگاه راه آهن، باره آبی، ۵ ناخش، ۶

تعداد گاو و گوساله	تعداد گوسفند و بز	تعمیرگاه پلین آلات شادری	فروشگاه تعاونی	دستری به وسیله تعمیراتی آریا	تلفن	دستری به روزنامه مجوز آریا	صندوق پست	بیمار و دامی روستایی	دانشکده کیمیا و پزشکی	پرورش	خانه بهداشت	مرکز بهداشتی درمانی	حمام	آموزش و تفریح بزرگسالان	مدرسه راهنمایی	دبستان	برن	آب لوله کشی	پایگاه تعاونی بیج	مرکز خدمات روستایی	دفتر جهاد سازندگی	شورای اسلامی روستایی	اماکن مذهبی مسلمانان	سینج مذهبی مسلمانان	شماره ردیف آبادی
۴۲	۴۱	۴۰	۳۹	۳۸	۳۷	۳۶	۳۵	۳۴	۳۳	۳۲	۳۱	۳۰	۲۹	۲۸	۲۷	۲۶	۲۵	۲۴	۲۳	۲۲	۲۱	۲۰	۱۹	۱۸	۱۷
۵۱۹۰۰	۱۳۰۹۲۵	۲۵	۷۲	۱۰۱	۱۲	۲۰	۲۸	۲۶	۲	۲۲	۴۰	۱۸	۹۱	۸۹	۵۱	۱۷۲	۲۰۷	۶۶	۸۲	۵	۲	۱۷۲	۴۴۱	۹۲	
۸۸۸۸	۸۲۷۵	۷	۱۱	۱۵	۰	۲	۸	۸	۱	۵	۴	۵	۱۸	۱۶	۹	۲۵	۲۰	۱۸	۱۶	۱	۰	۱۸	۸۲	۲۵	
۱۵۰	۱۳۰					*						*	*	*	*	*	*	*	*	*	*	*	*	*	۱
۷۵۰	۱۵۵۰		*				*					*	*	*	*	*	*	*	*	*	*	*	*	*	۲
۲۰۰	۲۰							*				*	*	*	*	*	*	*	*	*	*	*	*	*	۲
۳۰	۵۰			*								*	*	*	*	*	*	*	*	*	*	*	*	*	۴
۱۰۰	۰		*	*						*		*	*	*	*	*	*	*	*	*	*	*	*	*	۵
۱۵۰	۱۱۰		*	*			*					*	*	*	*	*	*	*	*	*	*	*	*	*	۶
۵۰۰	۱۵		*	*			*					*	*	*	*	*	*	*	*	*	*	*	*	*	۷
۴۰۰	۵۰۰		*	*			*					*	*	*	*	*	*	*	*	*	*	*	*	*	۸
۱۰۰۰	۲۵۰		*	*		*	*					*	*	*	*	*	*	*	*	*	*	*	*	*	۹
۲۵۰	۱۰۰		*	*			*					*	*	*	*	*	*	*	*	*	*	*	*	*	۱۰
۲۰۰	۲۱۰		*	*			*					*	*	*	*	*	*	*	*	*	*	*	*	*	۱۱
۳۵۰	۱۰		*	*			*					*	*	*	*	*	*	*	*	*	*	*	*	*	۱۲
۸۰	۲۰۵		*	*			*					*	*	*	*	*	*	*	*	*	*	*	*	*	۱۳
۵۰	۱۰		*	*			*					*	*	*	*	*	*	*	*	*	*	*	*	*	۱۴
۱۵۰	۸۰		*	*			*					*	*	*	*	*	*	*	*	*	*	*	*	*	۱۵
۲۳۰	۰		*	*			*			*		*	*	*	*	*	*	*	*	*	*	*	*	*	۱۶
۱۵۰	۲۰۰		*	*			*			*		*	*	*	*	*	*	*	*	*	*	*	*	*	۱۷
۳۰۰	۰		*	*			*			*		*	*	*	*	*	*	*	*	*	*	*	*	*	۱۸
۱۴۰	۲۵۰		*	*			*			*		*	*	*	*	*	*	*	*	*	*	*	*	*	۱۹
۱۵۰۰	۶۰۰	*	*	*		*	*			*		*	*	*	*	*	*	*	*	*	*	*	*	*	۲۰
۱۵۰	۲۰۵		*	*			*			*		*	*	*	*	*	*	*	*	*	*	*	*	*	۲۱
۱۲۰	۱۰۰		*	*			*			*		*	*	*	*	*	*	*	*	*	*	*	*	*	۲۲
۱۵۰	۲۴۰		*	*			*			*		*	*	*	*	*	*	*	*	*	*	*	*	*	۲۳
۰	۹۰۰		*	*			*			*		*	*	*	*	*	*	*	*	*	*	*	*	*	۲۴
۵۰۰	۸۲۰		*	*			*			*		*	*	*	*	*	*	*	*	*	*	*	*	*	۲۵
۵	۰		*	*			*			*		*	*	*	*	*	*	*	*	*	*	*	*	*	۲۶
۲۱۲	۱۱۰		*	*			*			*		*	*	*	*	*	*	*	*	*	*	*	*	*	۲۷
۲۰۰	۱۰۰		*	*			*			*		*	*	*	*	*	*	*	*	*	*	*	*	*	۲۸
۲۰۰	۱۶۰	*	*	*			*			*		*	*	*	*	*	*	*	*	*	*	*	*	*	۲۹
۵۰	۰		*	*			*			*		*	*	*	*	*	*	*	*	*	*	*	*	*	۳۰
۱۲۰	۴۰۰		*	*			*			*		*	*	*	*	*	*	*	*	*	*	*	*	*	۳۱
۲۵۰	۶۵۰		*	*			*			*		*	*	*	*	*	*	*	*	*	*	*	*	*	۳۲
۱۵۰	۰		*	*			*			*		*	*	*	*	*	*	*	*	*	*	*	*	*	۳۳
۵۲۴۲	۴۱۰۵	۱	۷	۱۲	۱	۲	۵	۲	۰	۱	۱	۲	۲	۴	۴	۱۴	۱۴	۷	۷	۰	۱۰	۲۷	۱۰	۱	
۵۵	۱۰		*	*			*			*		*	*	*	*	*	*	*	*	*	*	*	*	*	۲
۵۰	۴۵۰		*	*			*			*		*	*	*	*	*	*	*	*	*	*	*	*	*	۳
۷۲۰	۲۵	*	*	*	*		*			*		*	*	*	*	*	*	*	*	*	*	*	*	*	۴
۱۵۰	۳۱۰	*	*	*	*		*			*		*	*	*	*	*	*	*	*	*	*	*	*	*	۵
۴۰۰	۳۵۰	*	*	*	*		*			*		*	*	*	*	*	*	*	*	*	*	*	*	*	۶
۶۰۰	۷۵۰	*	*	*	*		*			*		*	*	*	*	*	*	*	*	*	*	*	*	*	۷
۷۲۰	۱۲۰	*	*	*	*		*			*		*	*	*	*	*	*	*	*	*	*	*	*	*	۸
۱۵۰	۱۱۰	*	*	*	*		*			*		*	*	*	*	*	*	*	*	*	*	*	*	*	۹
۴۰	۰	*	*	*	*		*			*		*	*	*	*	*	*	*	*	*	*	*	*	*	۱۰
۶۵۰	۰	*	*	*	*		*			*		*	*	*	*	*	*	*	*	*	*	*	*	*	

شماره ردیف آبادی	آبادی	نوع راه آبادی (کد)	تعداد خانوار	کلیت جمعیت	جمعیت عمارالبربر	جمعیت باسواد	جمعیت شامل	فعالیت کشاورزی							
								۱۰	۱۱	۱۲	۱۳	۱۴	۱۵	۱۶	
۱۱	گرچنگ	۲۰۶۷۵	۶۰	۲۳۴	۲۹۴	۱۷۳	۹۲	*	*	*	*	*	*	*	*
۱۲	گل افشان	۲۰۶۷۶	۱۲۴	۶۲۸	۵۳۴	۲۷۴	۱۴۷	*	*	*	*	*	*	*	*
۱۳	لهرم تلوک	۲۰۶۷۷	۲۰۰	۱۰۳۰	۸۷۲	۳۶۵	۲۰۱	*	*	*	*	*	*	*	*
۱۴	لهرم خرابه	۲۰۶۷۸	۱۰۸	۶۴۱	۵۱۵	۳۲۴	۱۳۸	*	*	*	*	*	*	*	*
۱۵	میانرود	۲۰۶۸۰	۴۰	۲۰۲	۱۷۷	۱۱۱	۲۵	*	*	*	*	*	*	*	*
دهستان تالارپی															
۱	استر آبادی محله	۲۰۷۰۱	۴۳	۲۰۲	۱۶۱	۸۵	۷۵	۱	*	*	*	*	*	*	*
۲	امیابهر	۲۰۷۰۲	۷۸	۴۴۳	۳۵۴	۲۲۷	۱۲۰	*	*	*	*	*	*	*	*
۳	افراکتی	۲۰۷۰۳	۱۶	۸۹	۷۲	۴۵	۲۳	*	*	*	*	*	*	*	*
۴	اوجی تالار	۲۰۷۰۴	۴۷	۲۴۲	۲۰۵	۱۳۰	۶۹	*	*	*	*	*	*	*	*
۵	بار نکلا	۲۰۷۰۵	۷۳	۳۳۶	۲۷۹	۱۷۱	۹۰	*	*	*	*	*	*	*	*
۶	بالاجندی لاکپل	۲۰۷۰۶	۲۷۲	۳۱۵۱	۱۲۳۳	۸۷۷	۳۵۸	*	*	*	*	*	*	*	*
۷	بالار متم حاجی علی	۲۰۷۰۷	۵۱	۲۵۷	۲۱۸	۱۳۰	۹۴	*	*	*	*	*	*	*	*
۸	پایین ستم	۲۰۷۰۸	۲۵	۹۷	۸۰	۵۳	۲۹	*	*	*	*	*	*	*	*
۹	حاجی کلا	۲۰۷۰۹	۱۲۱	۵۹۴	۴۳۸	۲۹۷	۱۲۴	*	*	*	*	*	*	*	*
۱۰	مر اجکلا پایین	۲۰۷۱۰	۱۶۴	۷۳۵	۵۸۶	۴۱۲	۱۸۵	*	*	*	*	*	*	*	*
۱۱	منتگکتی	۲۰۷۱۱	۱۲۴	۶۳۶	۴۹۹	۳۴۴	۱۵۲	*	*	*	*	*	*	*	*
۱۲	قلز مگلا	۲۰۷۱۲	۱۰۴	۴۹۸	۳۷۰	۲۶۱	۱۱۴	*	*	*	*	*	*	*	*
دهستان علی آباد															
۱	ابوخیل ارطه	۲۰۷۳۳	۱۲۱	۱۳۷۲	۱۰۲۹	۶۶۵	۳۳۷	*	*	*	*	*	*	*	*
۲	ارطه دفت	۲۰۷۳۴	۶	۲۲	۲۰	۱۸	۹	*	*	*	*	*	*	*	*
۳	امکندر کلا	۲۰۷۳۵	۱۴۲	۷۹۹	۷۶۷	۴۹۹	۳۶۱	*	*	*	*	*	*	*	*
۴	بالا افراکتی	۲۰۷۳۷	۱۳۹	۷۶۲	۶۸۳	۴۶۹	۱۵۷	*	*	*	*	*	*	*	*
۵	بورخیل ارطه	۲۰۷۳۸	۱۷۸	۹۷۷	۷۵۹	۵۳۹	۱۸۷	*	*	*	*	*	*	*	*
۶	پاشاکلا	۲۰۷۳۹	۱۰۰	۶۲۳	۵۰۱	۳۷۵	۱۳۸	*	*	*	*	*	*	*	*
۷	پایین افراکتی	۲۰۷۴۰	۱۲۶	۶۳۱	۵۳۲	۳۶۳	۱۴۱	*	*	*	*	*	*	*	*
۸	پایین لموک	۲۰۷۴۱	۹۲	۴۵۳	۳۷۵	۲۶۱	۹۶	*	*	*	*	*	*	*	*
۹	پیرچیکلا	۲۰۷۴۲	۲۱۰	۱۰۲۵	۸۰۶	۵۷۰	۳۶۴	*	*	*	*	*	*	*	*
۱۰	تالار پشت سفلی	۲۰۷۴۳	۱۲۶	۷۷۵	۶۱۰	۴۲۰	۱۵۷	*	*	*	*	*	*	*	*
۱۱	تالار پشت علیا	۲۰۷۴۴	۱۲۱	۶۴۷	۵۲۸	۳۹۳	۱۵۵	*	*	*	*	*	*	*	*
۱۲	چمنان	۲۰۷۴۵	۳۵۴	۱۷۶۷	۱۴۱۷	۹۶۱	۳۹۱	*	*	*	*	*	*	*	*
۱۳	جوجاده ارطه	۲۰۷۴۶	۳۵۵	۱۳۲۲	۱۰۳۳	۵۷۱	۲۳۹	*	*	*	*	*	*	*	*
۱۴	چاله زمین	۲۰۷۴۷	۲۳	۹۷	۷۸	۴۷	۱۷	*	*	*	*	*	*	*	*
۱۵	چمازکتی	۲۰۷۴۸	۶۱۳	۳۲۱۲	۲۵۱۶	۱۷۲۷	۶۱۲	*	*	*	*	*	*	*	*
۱۶	خمیرکنده	۲۰۷۴۹	۳۵	۲۰۰	۱۶۳	۱۰۷	۴۳	*	*	*	*	*	*	*	*
۱۷	خنار	۲۰۷۵۰	۲۱	۱۴۳	۱۲۹	۹۶	۳۵	*	*	*	*	*	*	*	*
۱۸	درزیکلا	۲۰۷۵۱	۷۵	۳۶۱	۲۸۱	۲۲۷	۱۷۸	*	*	*	*	*	*	*	*
۱۹	دنجکلا	۲۰۷۵۲	۶۲	۳۲۶	۲۶۸	۱۶۱	۸۰	*	*	*	*	*	*	*	*
۲۰	دیوکلای سفلی	۲۰۷۵۳	۱۶۳	۸۱۳	۶۲۱	۴۱۸	۲۱۵	*	*	*	*	*	*	*	*
۲۱	دیوکلای علیا	۲۰۷۵۴	۸۷	۳۹۷	۳۲۳	۲۰۸	۱۴۱	*	*	*	*	*	*	*	*
۲۲	ساروکلا	۲۰۷۵۵	۱۵۸۹	۲۰۶۷	۱۶۱۸	۹۶۸	۳۲۳	*	*	*	*	*	*	*	*
۲۳	میاه کلا	۲۰۷۵۶	۹۱	۶۱۶	۴۹۱	۳۶۱	۱۰۷	*	*	*	*	*	*	*	*
۲۴	شهر و دکلا	۲۰۷۵۷	۲۱۲	۱۱۲۳	۸۶۸	۵۵۶	۳۶۵	*	*	*	*	*	*	*	*
۲۵	نورجنا	۲۰۷۶۰	۴	۹	۶	۴	۴	*	*	*	*	*	*	*	*

کد نوع راه آبادی: ۱ جاده اسفالت، ۲ جاده شوسه، ۳ جاده خاکی، ۴ مارو، ۵ سایر راههای آسفالته یا آبی، ۶ ناشخص

تعداد گاو و گوساله	تعداد گوسفند بزرگ	تیمارگاه زمین آلودگی درزی	فروشگاه تعاونی	دسترسی به سید تقی عمیری دریاچه	تلفظ	دسترسی به روزنامه مجله آبادی	صندوق پست	بیمار و دامای دروسایی	دانشگاه پستین دانشگاه	پزشک	خانه بهداشت	مرکز بهداشتی درمانی	حمام	آموزش باغچه بست برادری	مدرسه راهنمایی	دبستان	برق	آب لوله کشی	پایگاه خدمات برق	مرکز خدمات دروسایی	دفتر جهاد سازندگی	شورای اسلامی دروسایی	ادکلن بنی سلی زان	بنی بنی سلی زان	شماره درویش آبادی
۴۲	۴۱	۴۰	۳۹	۳۸	۳۷	۳۶	۳۵	۳۴	۳۳	۳۲	۳۱	۳۰	۲۹	۲۸	۲۷	۲۶	۲۵	۲۴	۲۳	۲۲	۲۱	۲۰	۱۹	۱۸	۱۷
۱۰۸	۲۸۰			*			*						*			*	*	*	*	*	*	*	*	*	۱۱
۵۰۰	۲۰۰			*			*						*			*	*	*	*	*	*	*	*	*	۱۲
۵۰۰	۱۵۰		*	*			*						*			*	*	*	*	*	*	*	*	*	۱۶
۵۰۰	۱۱۰۰			*			*						*			*	*	*	*	*	*	*	*	*	۱۴
۱۰۰	۵۰			*			*						*			*	*	*	*	*	*	*	*	*	۱۵
۱۵۵۴	۵۶۰	۳	۴	۷	۰	۳	۱	۱	۰	۱	۲	۱	۴	۵	۲	۶	۱۲	۴	۲	۰	۰	۷	۲۴	۲	۱
۱۰۰	۰			*			*				*		*		*	*	*	*	*	*	*	*	*	*	۲
۱۷۰	۰			*			*				*		*		*	*	*	*	*	*	*	*	*	*	۲
۹	۰			*			*				*		*		*	*	*	*	*	*	*	*	*	*	۲
۱۵۰	۰			*			*				*		*		*	*	*	*	*	*	*	*	*	*	۴
۱۰۰	۰			*			*				*		*		*	*	*	*	*	*	*	*	*	*	۴
۴۰۰	۱۰۰		*	*			*	*		*	*	*	*	*	*	*	*	*	*	*	*	*	*	*	۵
۱۰۰	۰			*			*				*		*		*	*	*	*	*	*	*	*	*	*	۶
۸۰	۲۰			*			*				*		*		*	*	*	*	*	*	*	*	*	*	۸
۱۵۰	۱۰۰	*	*	*		*	*				*		*		*	*	*	*	*	*	*	*	*	*	۹
۲۰۰	۱۸۰			*		*	*		*	*	*	*	*	*	*	*	*	*	*	*	*	*	*	*	۱۰
۶۰	۶۰	*	*	*		*	*		*	*	*	*	*	*	*	*	*	*	*	*	*	*	*	*	۱۱
۲۵	۱۰۰	*	*	*		*	*		*	*	*	*	*	*	*	*	*	*	*	*	*	*	*	*	۱۲
۹۵۰۵	۱۰۷۹۴	۶	۲۴	۲۰	۱۰	۹	۵	۵	۱	۲	۱۱	۲	۱۷	۲۲	۱۳	۳۰	۳۹	۲۹	۲۱	۱	۰	۳۳	۸۱	۱۷	۱
۳۸۰	۵۷۰	*	*	*		*	*		*	*	*	*	*	*	*	*	*	*	*	*	*	*	*	*	۲
۰	۰	*	*	*		*	*		*	*	*	*	*	*	*	*	*	*	*	*	*	*	*	*	۲
۴۵	۲۰	*	*	*		*	*		*	*	*	*	*	*	*	*	*	*	*	*	*	*	*	*	۲
۲۰۰	۲۵۰۰	*	*	*		*	*		*	*	*	*	*	*	*	*	*	*	*	*	*	*	*	*	۴
۵۰۰	۴۰	*	*	*		*	*		*	*	*	*	*	*	*	*	*	*	*	*	*	*	*	*	۵
۶۵۰	۰	*	*	*		*	*		*	*	*	*	*	*	*	*	*	*	*	*	*	*	*	*	۶
۵۰	۱۰	*	*	*		*	*		*	*	*	*	*	*	*	*	*	*	*	*	*	*	*	*	۷
۶۰	۰	*	*	*		*	*		*	*	*	*	*	*	*	*	*	*	*	*	*	*	*	*	۸
۱۲۵	۵۲	*	*	*		*	*	*	*	*	*	*	*	*	*	*	*	*	*	*	*	*	*	*	۹
۱۲۰	۳۰۵	*	*	*		*	*		*	*	*	*	*	*	*	*	*	*	*	*	*	*	*	*	۱۰
۱۰	۱۶۰	*	*	*		*	*		*	*	*	*	*	*	*	*	*	*	*	*	*	*	*	*	۱۱
۳۰۰	۲۳۰	*	*	*		*	*	*	*	*	*	*	*	*	*	*	*	*	*	*	*	*	*	*	۱۲
۳۵۰	۲۰۰	*	*	*		*	*	*	*	*	*	*	*	*	*	*	*	*	*	*	*	*	*	*	۱۳
۲۰	۰	*	*	*		*	*	*	*	*	*	*	*	*	*	*	*	*	*	*	*	*	*	*	۱۴
۴۸	۱۴۵	*	*	*	*	*	*	*	*	*	*	*	*	*	*	*	*	*	*	*	*	*	*	*	۱۵
۱۸	۲۰	*	*	*	*	*	*	*	*	*	*	*	*	*	*	*	*	*	*	*	*	*	*	*	۱۶
۱۰۰	۵۰۰	*	*	*	*	*	*	*	*	*	*	*	*	*	*	*	*	*	*	*	*	*	*	*	۱۷
۱۰	۰	*	*	*	*	*	*	*	*	*	*	*	*	*	*	*	*	*	*	*	*	*	*	*	۱۸
۱۵۰	۱۵۰	*	*	*	*	*	*	*	*	*	*	*	*	*	*	*	*	*	*	*	*	*	*	*	۱۹
۸۵	۰	*	*	*	*	*	*	*	*	*	*	*	*	*	*	*	*	*	*	*	*	*	*	*	۲۰
۲۰۰	۶۰	*	*	*	*	*	*	*	*	*	*	*	*	*	*	*	*	*	*	*	*	*	*	*	۲۱
۵۵۴	۶۰۰	*	*	*	*	*	*	*	*	*	*	*	*	*	*	*	*	*	*	*	*	*	*	*	۲۲
۳۰	۱۰	*	*	*	*	*	*	*	*	*	*	*	*	*	*	*	*	*	*	*	*	*	*	*	۲۳
۳۵۰	۵۰۰	*	*	*	*	*	*	*	*	*	*	*	*	*	*	*	*	*	*	*	*	*	*	*	۲۴
۳۵	۰	*	*	*	*	*	*	*	*	*	*	*	*	*	*	*	*	*	*	*	*	*	*	*	۲۵

خصوصیات اجتماعی - اقتصادی آبادیهای دارای سکنه شهرستان قاسم شهر

شماره ردیف آبادی	آبادی	کده آبادی	نوع راه آبادی (گند)	تعداد خانوار	کل جمعیت	جمعیت عساکر بیشتر	جمعیت باسواد	جمعیت نائل	فصلیت کشاورزی							
									۱۰	۱۱	۱۲	۱۳	۱۴	۱۵	۱۶	
۲۶	فولادکلا	۰۲۰۷۶۱	۱	۸۶	۴۵۵	۳۶۴	۲۶۰	۷۹	*	*	*	*	*	*	*	*
۲۷	قادیگلایار طه	۰۲۰۷۶۲	۱	۳۵۸	۱۸۹۶	۱۴۸۲	۹۸۹	۲۷۵	*	*	*	*	*	*	*	*
۲۸	قادیگلایار زرگ	۰۲۰۷۶۳	۱	۶۴۰	۳۰۹۶	۲۵۲۳	۱۴۹۳	۶۱۱	*	*	*	*	*	*	*	*
۲۹	قاسم خیل ارطه	۰۲۰۷۶۴	۱	۱۷۹	۹۸۰	۷۴۹	۴۸۷	۱۸۰	*	*	*	*	*	*	*	*
۳۰	کرو	۰۲۰۷۶۵	۲	۱۰۹	۶۰۸	۴۹۲	۳۳۸	۱۵۲	*	*	*	*	*	*	*	*
۳۱	کنفدرگلایار طه	۰۲۰۷۶۶	۱	۲۷۰	۱۳۸۹	۱۰۸۹	۷۴۱	۲۷۹	*	*	*	*	*	*	*	*
۳۲	کنفدرگلایار زرگ	۰۲۰۷۶۷	۱	۵۵۵	۲۸۵۰	۲۳۳۶	۱۶۱۷	۵۱۲	*	*	*	*	*	*	*	*
۳۳	کلایار محله	۰۲۰۷۶۸	۱	۲۲۲	۱۰۶۵	۸۵۳	۶۱۷	۲۳۹	*	*	*	*	*	*	*	*
۳۴	مستان کلا	۰۲۰۷۷۱	۲	۱۸۶	۹۵۳	۷۴۷	۵۶۶	۲۰۶	*	*	*	*	*	*	*	*
۳۵	مجد ایباد	۰۲۰۷۷۲	۱	۱۲	۵۵	۴۲	۳۵	۱۲	*	*	*	*	*	*	*	*
۳۶	ملک کلا	۰۲۰۷۷۳	۱	۱۸۷	۹۸۲	۷۷۷	۵۷۴	۲۳۳	*	*	*	*	*	*	*	*
۳۷	نوده	۰۲۰۷۷۴	۲	۲۲	۱۵۴	۱۲۶	۸۱	۳۶	*	*	*	*	*	*	*	*
۳۸	واسکی	۰۲۰۷۷۵	۲	۳۲۵	۱۷۰۳	۱۳۵۲	۸۹۹	۳۶۰	*	*	*	*	*	*	*	*
۳۹	وسطی کلا	۰۲۰۷۷۶	۲	۳۸۰	۱۸۴۴	۱۴۹۹	۸۶۵	۴۶۷	*	*	*	*	*	*	*	*
۴۰	هر دورود	۰۲۰۷۷۷	۲	۱۳۰	۶۵۸	۵۰۶	۳۴۸	۱۵۲	*	*	*	*	*	*	*	*
۴۱	هفت من	۰۲۰۷۷۸	۱	۵۸	۳۰۷	۲۳۸	۱۷۲	۸۷	*	*	*	*	*	*	*	*
دهستان کبکلا																
۱	اخته چی	۰۲۰۸۲۵	۱	۸۹	۴۴۳	۳۷۲	۲۴۴	۱۷۷	*	*	*	*	*	*	*	*
۲	اسماعیل گلایار کوچه	۰۲۰۸۲۶	۱	۹۰	۴۸۷	۳۰۴	۲۴۰	۱۱۲	*	*	*	*	*	*	*	*
۳	اورجانبندان	۰۲۰۸۲۷	۲	۳۱	۱۳۹	۱۲۰	۶۸	۵۱	*	*	*	*	*	*	*	*
۴	بازار یک خیل	۰۲۰۸۲۹	۱	۱۳	۵۷	۴۲	۳۱	۱۵	*	*	*	*	*	*	*	*
۵	خر اطلکلا	۰۲۰۸۳۰	۱	۳۸	۲۱۵	۱۸۲	۱۲۰	۱۰۰	*	*	*	*	*	*	*	*
۶	دفتیان	۰۲۰۸۳۱	۲	۲۰	۱۰۱	۸۵	۴۷	۲۷	*	*	*	*	*	*	*	*
۷	درک	۰۲۰۸۳۲	۲	۱۵۲	۷۶۵	۶۵۰	۳۸۹	۲۲۰	*	*	*	*	*	*	*	*
۸	ذیلته	۰۲۰۸۳۳	۲	۸۱	۴۵۹	۳۶۲	۲۲۸	۱۴۶	*	*	*	*	*	*	*	*
۹	رحمت کلا	۰۲۰۸۳۴	۲	۷۹	۴۴۹	۳۷۱	۲۴۷	۱۲۷	*	*	*	*	*	*	*	*
۱۰	رفو اکتلا	۰۲۰۸۳۵	۲	۴	۲۲	۱۹	۱۰	۱۳	*	*	*	*	*	*	*	*
۱۱	زیار کلا	۰۲۰۸۳۶	۲	۲۴۴	۱۲۶	۵۶۲	۳۵۸	۱۹۷	*	*	*	*	*	*	*	*
۱۲	همناکلا	۰۲۰۸۳۷	۲	۶۴	۳۵۳	۲۷۸	۱۸۹	۸۷	*	*	*	*	*	*	*	*
۱۳	منگتاب	۰۲۰۸۳۸	۲	۱۵۰	۷۱۱	۵۵۸	۳۶۷	۱۸۱	*	*	*	*	*	*	*	*
۱۴	موخته ایبادان	۰۲۰۸۳۹	۱	۲۳۰	۱۱۹۱	۹۷۴	۶۷۵	۲۷۷	*	*	*	*	*	*	*	*
۱۵	سید محله	۰۲۰۸۴۰	۱	۱۵۸	۸۳۲	۷۰۴	۴۷۱	۲۱۵	*	*	*	*	*	*	*	*
۱۶	شیرخوار کلا	۰۲۰۸۴۱	۲	۱۴۵	۷۶۷	۶۲۱	۳۸۴	۲۵۶	*	*	*	*	*	*	*	*
۱۷	صلاح دار کلا	۰۲۰۸۴۲	۲	۲۷	۱۲۶	۹۷	۵۶	۷۰	*	*	*	*	*	*	*	*
۱۸	طالبان پفت	۰۲۰۸۴۳	۱	۷۲	۳۹۹	۳۳۰	۲۱۳	۱۴۹	*	*	*	*	*	*	*	*
۱۹	فرج ایباد	۰۲۰۸۴۴	۱	۱۰	۵۳	۴۶	۳۰	۱۵	*	*	*	*	*	*	*	*
۲۰	فوتم سفلی	۰۲۰۸۴۵	۲	۳۵	۱۴۱	۱۰۲	۱۳۵	۲۸	*	*	*	*	*	*	*	*
۲۱	فوتم علیا	۰۲۰۸۴۶	۱	۶۵	۳۷۶	۳۰۳	۱۹۵	۸۷	*	*	*	*	*	*	*	*
۲۲	کار تیج کلا	۰۲۰۸۴۷	۲	۱۳۰	۵۶۵	۴۶۲	۳۱۰	۲۶۴	*	*	*	*	*	*	*	*
۲۳	کله بن	۰۲۰۸۴۸	۱	۱۰۴	۵۷۴	۴۷۸	۳۰۶	۱۳۱	*	*	*	*	*	*	*	*
۲۴	کوهیکلا	۰۲۰۸۴۹	۲	۷۲	۳۶۸	۳۱۱	۲۱۲	۱۱۹	*	*	*	*	*	*	*	*
۲۵	گورگتن کلا	۰۲۰۸۵۰	۲	۱۷	۶۹	۵۴	۳۲	۲۳	*	*	*	*	*	*	*	*
۲۶	لاله زارگتن	۰۲۰۸۵۱	۲	۳۵	۱۱۵	۸۹	۴۶	۳۱	*	*	*	*	*	*	*	*
۲۷	مری	۰۲۰۸۵۲	۱	۸۱	۴۵۱	۳۸۲	۲۵۹	۱۱۸	*	*	*	*	*	*	*	*

کد نوع راه آبادی: جاده اسفالت ۱، جاده شوسه ۲، جاده خاکی ۳، مارود ۴، سایر (اینگاه راه آسین بار راه آبی ۵، ناشخص ۶)

تعداد گاو و گوسفند	تعداد گوسفند و بز	تعمیرگاه زمین آلودگی	فروشگاه تعاونی	دستری پرورش مرغی آبزی	تلفین	دستری پرورش مرغی آبزی	صندوق پست	بیماررومهای روسیالی	دانشگاه کشاورزی	پزشک	خانه بهداشت	مرکز بهداشتی درمانی	حمام	آموزش و تفریح بزرگسالان	مدرسه راهنمایی	دبستان	برق	آب لوله کشی	پایگاه بهداشت بروج	مرکز خدمات درمانی	دفتر بهداشت سازمان	شورای اسلامی روسیالی	امکان مذبحی مسلمانان	سنگ مذبحی مسلمانان	نماد و دیوار آبیاری	
۲۲	۴۱	۲۰	۴۹	۲۸	۲۷	۳۶	۳۵	۳۴	۳۳	۳۲	۳۱	۳۰	۲۹	۲۸	۲۷	۲۶	۲۵	۲۴	۲۳	۲۲	۲۱	۲۰	۱۹	۱۸	۱۷	
۴۰۰	۲۳۰	*	*	*	*	*	*	*	*	*	*	*	*	*	*	*	*	*	*	*	*	*	*	*	*	۲۶
۲۴۰	۲۰۰	*	*	*	*	*	*	*	*	*	*	*	*	*	*	*	*	*	*	*	*	*	*	*	*	۲۷
۲۰۰۰	۴۰۰	*	*	*	*	*	*	*	*	*	*	*	*	*	*	*	*	*	*	*	*	*	*	*	*	۲۸
.	۷۰	*	*	*	*	*	*	*	*	*	*	*	*	*	*	*	*	*	*	*	*	*	*	*	*	۲۹
۶۰	۵۵۰	*	*	*	*	*	*	*	*	*	*	*	*	*	*	*	*	*	*	*	*	*	*	*	*	۳۰
۱۶۰	۷۱۰	*	*	*	*	*	*	*	*	*	*	*	*	*	*	*	*	*	*	*	*	*	*	*	*	۳۱
۲۰۰	۱۵۰	*	*	*	*	*	*	*	*	*	*	*	*	*	*	*	*	*	*	*	*	*	*	*	*	۳۲
۱۵۰	۲۵۰	*	*	*	*	*	*	*	*	*	*	*	*	*	*	*	*	*	*	*	*	*	*	*	*	۳۳
۵۰	۵	*	*	*	*	*	*	*	*	*	*	*	*	*	*	*	*	*	*	*	*	*	*	*	*	۳۴
.	.	*	*	*	*	*	*	*	*	*	*	*	*	*	*	*	*	*	*	*	*	*	*	*	*	۳۵
۱۵	۲۵	*	*	*	*	*	*	*	*	*	*	*	*	*	*	*	*	*	*	*	*	*	*	*	*	۳۶
۴۵	۶۵۰	*	*	*	*	*	*	*	*	*	*	*	*	*	*	*	*	*	*	*	*	*	*	*	*	۳۷
۱۰۰۰	۲۰۰	*	*	*	*	*	*	*	*	*	*	*	*	*	*	*	*	*	*	*	*	*	*	*	*	۳۸
۶۰	۲۵۰	*	*	*	*	*	*	*	*	*	*	*	*	*	*	*	*	*	*	*	*	*	*	*	*	۳۹
۶۵	۱۲	*	*	*	*	*	*	*	*	*	*	*	*	*	*	*	*	*	*	*	*	*	*	*	*	۴۰
۳۰	۲۲۰	*	*	*	*	*	*	*	*	*	*	*	*	*	*	*	*	*	*	*	*	*	*	*	*	۴۱
۲۹۰۲	۶۵۲۰	۲	۷	۶	.	.	.	۲	.	۵	۸	۲	۱۱	۶	۷	۲۱	۲۷	۱۰	۵	.	۱	۲۴	۵۵	۵	۱	
۱۰۰	۲۵۰	*	*	*	*	*	*	*	*	*	*	*	*	*	*	*	*	*	*	*	*	*	*	*	*	۲
۲۰۰	۴۰۰	*	*	*	*	*	*	*	*	*	*	*	*	*	*	*	*	*	*	*	*	*	*	*	*	۳
۷۰	.	*	*	*	*	*	*	*	*	*	*	*	*	*	*	*	*	*	*	*	*	*	*	*	*	۴
۱۲	.	*	*	*	*	*	*	*	*	*	*	*	*	*	*	*	*	*	*	*	*	*	*	*	*	۵
۱۰	.	*	*	*	*	*	*	*	*	*	*	*	*	*	*	*	*	*	*	*	*	*	*	*	*	۶
۳۰	.	*	*	*	*	*	*	*	*	*	*	*	*	*	*	*	*	*	*	*	*	*	*	*	*	۷
۲۰۰	۱۵	*	*	*	*	*	*	*	*	*	*	*	*	*	*	*	*	*	*	*	*	*	*	*	*	۸
۲۰۰	.	*	*	*	*	*	*	*	*	*	*	*	*	*	*	*	*	*	*	*	*	*	*	*	*	۹
۲۰۰	۱۲۰۰	*	*	*	*	*	*	*	*	*	*	*	*	*	*	*	*	*	*	*	*	*	*	*	*	۱۰
۱۰	.	*	*	*	*	*	*	*	*	*	*	*	*	*	*	*	*	*	*	*	*	*	*	*	*	۱۱
۳۰۰	۲۵۰	*	*	*	*	*	*	*	*	*	*	*	*	*	*	*	*	*	*	*	*	*	*	*	*	۱۲
۲۰۰	۶۰۵	*	*	*	*	*	*	*	*	*	*	*	*	*	*	*	*	*	*	*	*	*	*	*	*	۱۳
۲۰۰	۱۲۰	*	*	*	*	*	*	*	*	*	*	*	*	*	*	*	*	*	*	*	*	*	*	*	*	۱۴
۳۰۰	۱۰۵	*	*	*	*	*	*	*	*	*	*	*	*	*	*	*	*	*	*	*	*	*	*	*	*	۱۵
۶۰	.	*	*	*	*	*	*	*	*	*	*	*	*	*	*	*	*	*	*	*	*	*	*	*	*	۱۶
۴۵۰	۵۰۰	*	*	*	*	*	*	*	*	*	*	*	*	*	*	*	*	*	*	*	*	*	*	*	*	۱۷
۶۰	۴۰	*	*	*	*	*	*	*	*	*	*	*	*	*	*	*	*	*	*	*	*	*	*	*	*	۱۸
۵۰	.	*	*	*	*	*	*	*	*	*	*	*	*	*	*	*	*	*	*	*	*	*	*	*	*	۱۹
۴۰	۲۰۲۰	*	*	*	*	*	*	*	*	*	*	*	*	*	*	*	*	*	*	*	*	*	*	*	*	۲۰
۱۰۰	۱۵۰	*	*	*	*	*	*	*	*	*	*	*	*	*	*	*	*	*	*	*	*	*	*	*	*	۲۱
۱۵۰	۴۵	*	*	*	*	*	*	*	*	*	*	*	*	*	*	*	*	*	*	*	*	*	*	*	*	۲۲
۲۰۰	.	*	*	*	*	*	*	*	*	*	*	*	*	*	*	*	*	*	*	*	*	*	*	*	*	۲۳
۴۰۴	۴۱۰	*	*	*	*	*	*	*	*	*	*	*	*	*	*	*	*	*	*	*	*	*	*	*	*	۲۴
۵۰	۲۰	*	*	*	*	*	*	*	*	*	*	*	*	*	*	*	*	*	*	*	*	*	*	*	*	۲۵
۴۰	.	*	*	*	*	*	*	*	*	*	*	*	*	*	*	*	*	*	*	*	*	*	*	*	*	۲۶
۶۰	۳۰	*	*	*	*	*	*	*	*	*	*	*	*	*	*	*	*	*	*	*	*	*	*	*	*	۲۷
۶۰	.	*	*	*	*	*	*	*	*	*	*	*	*	*	*	*	*	*	*	*	*	*	*	*	*	۲۸

شماره ردیف آبادی	آبادی	نوع راه آبادی (رکد)	تعداد خانوار	کل جمعیت	جمعیت عمرانی بیشتر	جمعیت باسواد	جمعیت شغل	فعالیت کشاورزی							
								زراعت	باغداری	دامداری دامپروری	پرورش طیور	پرورش گاو شیری	پرورش بز و گوسفند	پرورش ماهی	
۱	۲	۳	۴	۵	۶	۷	۸	۹	۱۰	۱۱	۱۲	۱۳	۱۴	۱۵	۱۶
۲۸	تجار کلان دیم	۱	۱۱۷	۶۶۹	۵۴۲	۲۸۲	۲۲۸	*	*	*	*	*	*	*	*
	دهستان کیل خواران		۸۲۹۵	۴۶۰۲۴	۳۶۷۴۹	۲۱۷۵۷	۱۴۰۰۹	۱۷	۸۱	۴۸	۱۸	۱۵	۰	۰	۵
۱	ازادین	۲	۱۰۲	۵۵۵	۴۱۷	۲۵۶	۱۲۲	*	*	*	*	*	*	*	*
۲	ازان	۲	۲۰	۱۰۸	۸۹	۵۰	۶۰	*	*	*	*	*	*	*	*
۳	ازن آباد	۱	۱۱۶	۶۷۶	۵۳۴	۲۲۹	۱۸۷	*	*	*	*	*	*	*	*
۴	استانس	۲	۱۹۵	۱۲۰۲	۹۴۱	۵۱۲	۲۲۰	*	*	*	*	*	*	*	*
۵	امعایل کلابزرگ	۲	۸۷	۴۴۲	۲۴۱	۱۸۲	۲۵۰	*	*	*	*	*	*	*	*
۶	انراپل	۲	۱۷۲	۸۷۴	۷۰۸	۴۲۶	۴۳۶	*	*	*	*	*	*	*	*
۷	امامزاده محمود	۲	۲۶	۱۵۷	۱۲۹	۸۴	۴۰	*	*	*	*	*	*	*	*
۸	انشار مرز	۱	۱۸۲	۱۰۹۸	۸۴۳	۵۰۸	۲۸۴	*	*	*	*	*	*	*	*
۹	انشار مرز	۲	۲۰	۱۸۹	۱۵۴	۹۹	۵۶	*	*	*	*	*	*	*	*
۱۰	ایز بیخیل	۲	۸۵	۴۵۴	۳۶۳	۲۱۸	۱۲۱	*	*	*	*	*	*	*	*
۱۱	بیلادسته	۲	۲۲۰	۱۲۲۶	۹۹۱	۶۶۵	۴۹۲	*	*	*	*	*	*	*	*
۱۲	بیلازرین کلا	۲	۱۲۰	۶۷۳	۵۱۲	۲۸۹	۱۵۵	*	*	*	*	*	*	*	*
۱۳	بیرجی خیل	۲	۶۶	۳۵۷	۲۹۷	۱۶۰	۱۷۴	*	*	*	*	*	*	*	*
۱۴	بیز کبی	۲	۲۹۷	۱۶۱۶	۱۲۱۲	۷۳۸	۵۸۱	*	*	*	*	*	*	*	*
۱۵	بیکار ایف	۱	۲۶	۱۵۴	۱۲۶	۸۲	۳۵	*	*	*	*	*	*	*	*
۱۶	باشین ذغال منزل	۲	۷۴	۲۹۸	۲۲۲	۱۹۱	۱۳۰	*	*	*	*	*	*	*	*
۱۷	بایین جاده	۲	۸۴	۴۷۵	۳۷۴	۲۳۶	۲۰۲	*	*	*	*	*	*	*	*
۱۸	بایین دسته	۲	۶۸	۴۱۹	۳۵۶	۲۴۴	۱۶۶	*	*	*	*	*	*	*	*
۱۹	بایین زرین کلا	۱	۱۷۲	۸۹۱	۷۱۲	۳۹۱	۲۴۸	*	*	*	*	*	*	*	*
۲۰	بایین منزل	۲	۲۲	۱۳۶	۱۱۱	۷۱	۶۹	*	*	*	*	*	*	*	*
۲۱	بطرود	۲	۱۲۹	۸۵۸	۶۸۰	۴۲۳	۳۰۴	*	*	*	*	*	*	*	*
۲۲	پهتاب مدله	۲	۸۴	۴۴۶	۳۳۱	۱۹۱	۱۰۴	*	*	*	*	*	*	*	*
۲۳	پهتاجی	۲	۴۷	۲۶۳	۲۲۶	۱۴۰	۱۳۱	*	*	*	*	*	*	*	*
۲۴	تالارک	۲	۵۶	۲۸۲	۲۰۴	۱۰۰	۱۲۲	*	*	*	*	*	*	*	*
۲۵	تلنار	۲	۲۳	۱۳۱	۱۱۲	۶۵	۴۶	*	*	*	*	*	*	*	*
۲۶	تشیلا	۲	۸۵	۴۶۷	۳۹۱	۲۶۳	۲۲۲	*	*	*	*	*	*	*	*
۲۷	جمال کلا	۲	۵۱	۲۶۰	۲۱۲	۱۲۳	۱۰۶	*	*	*	*	*	*	*	*
۲۸	چلمیان	۲	۵۰	۳۲۹	۱۹۱	۱۱۶	۹۷	*	*	*	*	*	*	*	*
۲۹	چویاغ	۲	۵۱	۲۸۵	۲۲۱	۱۳۲	۷۱	*	*	*	*	*	*	*	*
۳۰	چهارطاقین	۲	۵۷	۳۲۷	۲۵۳	۱۲۹	۹۶	*	*	*	*	*	*	*	*
۳۱	حاجی کلا	۲	۲۹	۱۶۱	۱۳۶	۹۸	۶۹	*	*	*	*	*	*	*	*
۳۲	حیدر آباد	۲	۱۱۹	۷۳۶	۵۷۴	۳۲۲	۱۳۰	*	*	*	*	*	*	*	*
۳۳	خورد لاریم	۱	۲۲	۱۹۹	۱۵۸	۸۲	۴۶	*	*	*	*	*	*	*	*
۳۴	درکاسر	۲	۵۸	۲۰۲	۲۲۶	۱۲۷	۱۱۲	*	*	*	*	*	*	*	*
۳۵	درویش محمد شاه	۲	۵۸	۲۹۸	۲۲۹	۱۴۱	۱۲۱	*	*	*	*	*	*	*	*
۳۶	دوچال	۱	۲۰۲	۱۲۰۳	۹۹۱	۵۹۵	۲۳۷	*	*	*	*	*	*	*	*
۳۷	دینتهر	۲	۴۷	۲۲۲	۱۸۵	۱۱۴	۱۱۷	*	*	*	*	*	*	*	*
۳۸	دیو کلا الیمون	۲	۱۷۶	۹۳۳	۷۸۵	۴۹۹	۲۶۷	*	*	*	*	*	*	*	*
۳۹	رنگریز محله	۲	۷۶	۳۹۵	۳۱۵	۱۷۲	۱۰۱	*	*	*	*	*	*	*	*
۴۰	زهار محله	۲	۹۸	۴۸۸	۳۸۷	۲۵۸	۲۱۲	*	*	*	*	*	*	*	*
۴۱	ساندوز کلابالا	۲	۵۶	۳۲۹	۲۵۲	۱۶۰	۱۵۴	*	*	*	*	*	*	*	*
۴۲	ساندوز کلابایین	۲	۷	۳۲	۲۱	۲۰	۱۹	*	*	*	*	*	*	*	*

کد نوع راه آبادی: ۱ جاده اسفالت، ۲ جاده شوسه، ۳ جاده خاکی، ۴ مارو، ۵ سایر (اینگاه راه آسین یا راه آبی)، ۵ نا مشخص

تعداد گاو و گوساله	تعداد گوسفند و بز	تیمبرک باغین آلات کشاورزی	فروشگاه تعاونی	دستری به وسیله تعمیراتی در آبادی	تعمیرات	دستری به روزنامه و مجله در آبادی	صندوق پست	بیمار و مامای روستایی	دانشگاه پست بین دولتی	پزشک	خانه بهداشت	مرکز بهداشتی درمانی	حمام	آموزش و تربیت کودکان	مدرسه راهنمایی	دبستان	برق	آب لوله کشی	پایگاه خدمات پزشکی	مرکز خدمات روستایی	دفتر بهداشت از زندگی	شورای اسلامی روستایی	انگن بندی مسلمانان	بنیاد بنی مسلمانان	نمونه و دیدنی آبادی
۴۲	۴۱	۴۰	۳۹	۳۸	۳۷	۳۶	۳۵	۳۴	۳۳	۳۲	۳۱	۳۰	۲۹	۲۸	۲۷	۲۶	۲۵	۲۴	۲۳	۲۲	۲۱	۲۰	۱۹	۱۸	۱۷
۱۵۰	۱۵۰	*	*	*						*	*		*	*	*	*	*	*	*	*	*	*	*	*	۲۸
۲۰۶۲۲	۹۸۱۳۱	۴	۱۵	۲۲	۰	۱	۸	۷	۰	۶	۱۱	۵	۲۰	۲۷	۱۲	۶۱	۷۶	۲۴	۲۶	۱	۱	۲۲	۱۴۶	۲۰	۱
۱۲۰	۲۰۰			*								*	*	*	*	*	*	*	*	*	*	*	*	*	۱
۲۰	۲۰۰			*								*	*	*	*	*	*	*	*	*	*	*	*	*	۲
۳۵۰	۲۰۰		*	*								*	*	*	*	*	*	*	*	*	*	*	*	*	۲
۲۰۰	۲۰۰			*						*	*	*	*	*	*	*	*	*	*	*	*	*	*	*	۴
۲۰۰	۱۵۰			*						*	*	*	*	*	*	*	*	*	*	*	*	*	*	*	۵
۲۰۰	۴۰۰	*	*	*				*		*	*	*	*	*	*	*	*	*	*	*	*	*	*	*	۶
۳۰۰	۱۵۰			*						*	*	*	*	*	*	*	*	*	*	*	*	*	*	*	۷
۱۰۰	۲۰۰		*	*						*	*	*	*	*	*	*	*	*	*	*	*	*	*	*	۸
۹۰	۱۲۰۰			*						*	*	*	*	*	*	*	*	*	*	*	*	*	*	*	۹
۲۰۰	۴۰۰		*	*						*	*	*	*	*	*	*	*	*	*	*	*	*	*	*	۱۰
۲۰۰	۲۰۰			*						*	*	*	*	*	*	*	*	*	*	*	*	*	*	*	۱۱
۳۰۰	۴۵۰			*						*	*	*	*	*	*	*	*	*	*	*	*	*	*	*	۱۲
۶۰	۸۰			*						*	*	*	*	*	*	*	*	*	*	*	*	*	*	*	۱۲
۲۰۰	۲۵۰			*				*		*	*	*	*	*	*	*	*	*	*	*	*	*	*	*	۱۴
۸۰	۷۰۰			*						*	*	*	*	*	*	*	*	*	*	*	*	*	*	*	۱۵
۲۰۰	۲۰۳۰			*						*	*	*	*	*	*	*	*	*	*	*	*	*	*	*	۱۶
۲۰۰	۷۰۰			*				*		*	*	*	*	*	*	*	*	*	*	*	*	*	*	*	۱۷
۶۰	۰			*						*	*	*	*	*	*	*	*	*	*	*	*	*	*	*	۱۸
۲۰۰	۲۴۰۰			*						*	*	*	*	*	*	*	*	*	*	*	*	*	*	*	۱۹
۳۰	۰			*						*	*	*	*	*	*	*	*	*	*	*	*	*	*	*	۲۰
۵۰۰	۱۰۰۰		*	*						*	*	*	*	*	*	*	*	*	*	*	*	*	*	*	۲۱
۱۸۰	۲۰۰			*						*	*	*	*	*	*	*	*	*	*	*	*	*	*	*	۲۲
۱۵۰	۴۵۰			*						*	*	*	*	*	*	*	*	*	*	*	*	*	*	*	۲۲
۱۰۰	۰			*						*	*	*	*	*	*	*	*	*	*	*	*	*	*	*	۲۴
۱۲۵	۲۰۰۰			*						*	*	*	*	*	*	*	*	*	*	*	*	*	*	*	۲۵
۲۰۰	۱۵۰۰			*						*	*	*	*	*	*	*	*	*	*	*	*	*	*	*	۲۶
۱۵۰	۲۰۰			*						*	*	*	*	*	*	*	*	*	*	*	*	*	*	*	۲۷
۱۰۰	۲۳۰	*		*						*	*	*	*	*	*	*	*	*	*	*	*	*	*	*	۲۸
۷۰	۱۲۰۰			*						*	*	*	*	*	*	*	*	*	*	*	*	*	*	*	۲۹
۱۵۰	۰			*						*	*	*	*	*	*	*	*	*	*	*	*	*	*	*	۳۰
۲۰	۲۲۰			*						*	*	*	*	*	*	*	*	*	*	*	*	*	*	*	۳۱
۴۵۰	۷۸۰		*	*			*			*	*	*	*	*	*	*	*	*	*	*	*	*	*	*	۳۲
۱۰۰	۱۲۰			*						*	*	*	*	*	*	*	*	*	*	*	*	*	*	*	۳۲
۵۰	۴۵۰			*						*	*	*	*	*	*	*	*	*	*	*	*	*	*	*	۳۴
۵	۲۵۰			*			*			*	*	*	*	*	*	*	*	*	*	*	*	*	*	*	۳۵
۵۰۰	۴۰۰		*	*			*			*	*	*	*	*	*	*	*	*	*	*	*	*	*	*	۳۶
۵۰	۵۰۰			*						*	*	*	*	*	*	*	*	*	*	*	*	*	*	*	۳۷
۳۵۰	۲۰۱۵			*						*	*	*	*	*	*	*	*	*	*	*	*	*	*	*	۳۸
۱۴۰	۴۰۵۰			*						*	*	*	*	*	*	*	*	*	*	*	*	*	*	*	۳۹
۵۰۰	۱۰۰۰			*						*	*	*	*	*	*	*	*	*	*	*	*	*	*	*	۴۰
۲۰۰	۱۵۰			*						*	*	*	*	*	*	*	*	*	*	*	*	*	*	*	۴۱
۰	۵۵			*						*	*	*	*	*	*	*	*	*	*	*	*	*	*	*	۴۲

شماره ردیف آبادی	آبادی		کده آبادی	نوع راه آبادی (کده)	تعداد خانوار	کل جمعیت	جمعیت عساکر بیشتر	جمعیت باسواد	جمعیت شامل	فصلیت کشاورزی					
	۲	۱								۱۰	۱۱	۱۲	۱۳	۱۴	۱۵
۴۲	سر اجمعه	۰۲۰۹۲۶	۲	۱۰۰	۵۷۶	۴۶۴	۲۷۸	۱۳۱	*	*	*	*	*	*	*
۴۴	سر و کلا	۰۲۰۹۲۷	۲	۲۲۷	۱۲۶۸	۱۰۳۴	۶۴۷	۲۹۱	*	*	*	*	*	*	*
۴۵	سلیمان کلا	۰۲۰۹۲۸	۲	۵۵	۲۳۴	۲۷۸	۱۸۲	۱۴۱	*	*	*	*	*	*	*
۴۶	سیدزین الماسدین	۰۲۰۹۲۹	۲	۵۸	۲۲۵	۲۴۲	۱۲۲	۶۱	*	*	*	*	*	*	*
۴۷	شاهر شامعه	۰۲۰۹۳۰	۲	۱۶	۷۲	۵۸	۳۸	۲۳	*	*	*	*	*	*	*
۴۸	شور کلا	۰۲۰۹۳۱	۲	۲۶۶	۱۸۲۶	۱۴۴۸	۷۴۴	۵۰۲	*	*	*	*	*	*	*
۴۹	شونه کلا	۰۲۰۹۳۲	۲	۲۴	۱۷۰	۱۴۰	۶۶	۱۰۵	*	*	*	*	*	*	*
۵۰	شیرباندان	۰۲۰۹۳۳	۲	۱۰۱	۵۸۴	۴۶۳	۲۸۶	۱۲۹	*	*	*	*	*	*	*
۵۱	شیلانچیکرود	۰۲۰۹۳۴	۲	۱	۳	۲	۰	۲	*	*	*	*	*	*	*
۵۲	سید کلا	۰۲۰۹۳۵	۲	۵۸	۲۱۰	۲۵۹	۱۶۲	۸۱	*	*	*	*	*	*	*
۵۳	طالبان محله	۰۲۰۹۳۷	۲	۱۷۰	۸۷۴	۷۰۲	۴۲۱	۳۱۴	*	*	*	*	*	*	*
۵۴	عروس کتی	۰۲۰۹۳۸	۲	۱۹	۹۷	۸۱	۴۶	۲۹	*	*	*	*	*	*	*
۵۵	علی آباد	۰۲۰۹۳۹	۱	۴۶	۲۷۲	۲۱۰	۱۱۶	۵۴	*	*	*	*	*	*	*
۵۶	علی کلا	۰۲۰۹۴۰	۲	۱۲	۶۷	۵۸	۳۳	۱۲	*	*	*	*	*	*	*
۵۷	قوچی محله	۰۲۰۹۴۱	۲	۲۸	۱۴۸	۱۱۲	۷۲	۶۷	*	*	*	*	*	*	*
۵۸	کرد خیل	۰۲۰۹۴۲	۲	۴۵	۲۳۳	۲۰۹	۱۰۸	۶۵	*	*	*	*	*	*	*
۵۹	کرد کلا	۰۲۰۹۴۳	۱	۲۵۲	۱۲۹۳	۱۱۱۰	۶۷۳	۳۳۵	*	*	*	*	*	*	*
۶۰	کرد فون	۰۲۰۹۴۴	۲	۴۲	۲۸۸	۲۳۴	۱۳۲	۷۴	*	*	*	*	*	*	*
۶۱	کوکنده	۰۲۰۹۴۵	۲	۱۱۴	۴۶۴	۵۳۱	۲۹۶	۲۳۴	*	*	*	*	*	*	*
۶۲	کوه خیل	۰۲۰۹۴۶	۱	۲۷۵	۱۶۲۹	۱۳۱۱	۷۴۷	۳۳۱	*	*	*	*	*	*	*
۶۳	کیا محله	۰۲۰۹۴۷	۲	۶۳	۲۲۷	۲۴۹	۱۵۱	۹۱	*	*	*	*	*	*	*
۶۴	کالفکلا	۰۲۰۹۴۸	۲	۱۹۷	۱۰۳۲	۸۰۵	۵۱۴	۴۳۳	*	*	*	*	*	*	*
۶۵	کل محله	۰۲۰۹۴۹	۱	۱۷۶	۱۰۰۱	۸۱۷	۴۸۳	۱۸۲	*	*	*	*	*	*	*
۶۶	کلدفک	۰۲۰۹۵۰	۲	۴۵	۲۱۷	۲۳۹	۱۴۳	۶۳	*	*	*	*	*	*	*
۶۷	کلیرد	۰۲۰۹۵۱	۲	۲۵۱	۱۴۳۱	۱۱۳۱	۶۵۰	۳۸۱	*	*	*	*	*	*	*
۶۸	لپو سحر	۰۲۰۹۵۲	۲	۲۵	۱۷۳	۱۵۲	۸۶	۶۳	*	*	*	*	*	*	*
۶۹	لاریم	۰۲۰۹۵۳	۱	۷۱۰	۲۸۲۱	۲۰۰۰	۱۶۸۸	۱۰۲۱	*	*	*	*	*	*	*
۷۰	لاریمدنه	۰۲۰۹۵۴	۲	۱۲	۷۱	۵۹	۳۵	۱۵	*	*	*	*	*	*	*
۷۱	لاکدفت	۰۲۰۹۵۵	۱	۲۲	۲۲۰	۱۷۷	۱۱۶	۴۲	*	*	*	*	*	*	*
۷۲	ماتدی محله	۰۲۰۹۵۶	۲	۱۱۴	۶۳۵	۵۰۸	۳۳۲	۱۳۸	*	*	*	*	*	*	*
۷۳	محله کلا	۰۲۰۹۵۷	۲	۵۲	۲۸۳	۲۲۷	۱۷۳	۱۱۳	*	*	*	*	*	*	*
۷۴	مفتک آباد نیلا	۰۲۰۹۵۸	۲	۱۱۷	۶۰۳	۴۷۳	۳۶۲	۱۴۲	*	*	*	*	*	*	*
۷۵	ملا کلا	۰۲۰۹۵۹	۲	۱۲۴	۷۵۰	۶۲۶	۳۸۲	۲۷۸	*	*	*	*	*	*	*
۷۶	موسی کلا	۰۲۰۹۶۰	۲	۲۰	۱۶۲	۱۲۲	۶۹	۷۸	*	*	*	*	*	*	*
۷۷	میان ملک	۰۲۰۹۶۱	۲	۵۶	۲۳۵	۳۶۰	۱۵۶	۸۸	*	*	*	*	*	*	*
۷۸	میاندنه	۰۲۰۹۶۲	۲	۵۹	۲۶۶	۲۹۲	۱۴۳	۱۷۷	*	*	*	*	*	*	*
۷۹	میستان	۰۲۰۹۶۳	۲	۱۴۰	۷۳۹	۵۹۳	۳۰۱	۱۹۳	*	*	*	*	*	*	*
۸۰	تجار کلا چدید	۰۲۰۹۶۴	۲	۶۸	۲۴۸	۲۹۴	۱۹۸	۱۴۹	*	*	*	*	*	*	*
۸۱	تفتچال	۰۲۰۹۶۵	۲	۱۹	۱۳۰	۱۰۱	۵۹	۳۲	*	*	*	*	*	*	*
۸۲	وازیمال	۰۲۰۹۶۶	۲	۴۸	۲۵۹	۲۱۶	۱۳۶	۹۷	*	*	*	*	*	*	*
۸۳	واو کلا	۰۲۰۹۶۷	۲	۱۵۶	۸۸۷	۷۱۲	۴۹۱	۲۳۸	*	*	*	*	*	*	*
	دهستان نوکنده کلا			۱۵۹۰	۸۲۸۴	۶۷۰۱	۴۲۶۲	۲۷۷۴	۱۲	۸	۱۲	۷	۱۲	۱۲	۱۲
۱	ابجر	۰۲۱۰۵۲	۲	۱۰۴	۵۶۰	۴۶۵	۲۸۸	۲۲۳	*	*	*	*	*	*	*
۲	المغیر	۰۲۱۰۵۴	۲	۴۸۱	۲۶۸۳	۲۰۶۳	۱۲۳۸	۱۱۰۰	*	*	*	*	*	*	*

کد نوع راه آبادی: ۱، جاده اسفالت، ۲، جاده خاکی، ۳، مارود، ۴، سایر (ایستگاه راه آهن، راه آبی، ۵، نامشخص، ۶

تعداد گاو و گوساله	تعداد گوسفند بز	تیمچه گاوین آلات شادری	فروشگاه تعاونی	دسترسی به وسیله نقلیه عمومی آب و برق	مغز	دسترسی به روزنامه و مجله	صندوق پست	بیمار و مایه روستایی	دانشگاه کبیرین دانشگاه	پزشک	خانه بهداشت	مرکز بهداشتی درمانی	حمام	آموزش و تفریح کودکان	مدرسه راهنمایی	دبستان	برق	آب لوله کشی	پایگاه خدمات بیج	مرکز خدمات روستایی	دفتر جهاد سازندگی	شورای اسلامی روستایی	اماکن مذهبی مسلمانان	سنگ بنی مسلمانان	شاره دره یف آبادی	
۲۲	۲۱	۲۰	۲۹	۲۸	۲۷	۲۶	۲۵	۲۴	۲۳	۲۲	۲۱	۲۰	۱۹	۱۸	۱۷	۱۶	۱۵	۱۴	۱۳	۱۲	۱۱	۱۰	۹	۸	۷	
۲۰۰	۱۹۰۰																								۴۶	
۶۰۰	۵۰۰		*	*			*	*		*		*	*	*	*	*	*	*	*	*	*	*	*	*	*	۴۴
۱۲۰	.																								۴۵	
۱۵۰	۸۰		*	*				*		*		*	*	*	*	*	*	*	*	*	*	*	*	*	*	۴۶
۲۵	۲۰۰																								۴۷	
۱۰۰۰	۲۰۰۰		*	*								*	*	*	*	*	*	*	*	*	*	*	*	*	*	۴۸
۲۰	۱۰۰			*			*	*		*		*	*	*	*	*	*	*	*	*	*	*	*	*	*	۴۹
۱۰۰	۶۲۰			*				*		*		*	*	*	*	*	*	*	*	*	*	*	*	*	*	۵۰
.	.																				*	*	*	*	*	۵۱
۲۰	۱۰۰۰																					*	*	*	*	۵۲
۲۴۰	۱۰۰۰			*							*	*	*	*	*	*	*	*	*	*	*	*	*	*	*	۵۳
۴۰	۴۰۰۰																					*	*	*	*	۵۴
۱۲۰	۲۲۰۰																					*	*	*	*	۵۵
۸۰	۵۰۰																					*	*	*	*	۵۶
۲۵	۲۰												*	*	*	*	*	*	*	*	*	*	*	*	*	۵۷
۱۵۰	۲۵۰۰												*	*	*	*	*	*	*	*	*	*	*	*	*	۵۸
۲۵۰۰	۱۵۰۰۰	*	*	*															*	*	*	*	*	*	*	۵۹
۵۰	۱۰۰۰																					*	*	*	*	۶۰
۶۰۰	۵۰							*		*		*	*	*	*	*	*	*	*	*	*	*	*	*	*	۶۱
۵۰۰	۱۲۰۰		*	*						*		*	*	*	*	*	*	*	*	*	*	*	*	*	*	۶۲
۱۵۰	۲۴۰۰			*								*	*	*	*	*	*	*	*	*	*	*	*	*	*	۶۳
۲۰۰	۷۰۰		*	*					*		*	*	*	*	*	*	*	*	*	*	*	*	*	*	*	۶۴
۸۰۰	۲۰۰۰		*	*							*	*	*	*	*	*	*	*	*	*	*	*	*	*	*	۶۵
۱۵۰	۷۱۰																			*	*	*	*	*	*	۶۶
۸۵۰	۱۶۰۰				*	*						*	*	*	*	*	*	*	*	*	*	*	*	*	*	۶۷
۵۵	۵۰۰۰							*		*		*	*	*	*	*	*	*	*	*	*	*	*	*	*	۶۸
۲۵۷	۷۰۰	*					*	*		*		*	*	*	*	*	*	*	*	*	*	*	*	*	*	۶۹
.	.																					*	*	*	*	۷۰
۲۵	۲۰۰۰																					*	*	*	*	۷۱
۲۵۰	۲۰۰			*																		*	*	*	*	۷۲
۵۰	۲۰۰				*	*		*		*		*	*	*	*	*	*	*	*	*	*	*	*	*	*	۷۳
۱۵۰	۱۲۷۱			*																		*	*	*	*	۷۴
۱۰۰	۲۰۰		*																			*	*	*	*	۷۵
۲۰	۲۰			*																		*	*	*	*	۷۶
۱۲۰۰	۱۰۴۰۰			*									*	*	*	*	*	*	*	*	*	*	*	*	*	۷۷
۲۰۰	۱۰۰۰												*	*	*	*	*	*	*	*	*	*	*	*	*	۷۸
۲۰۰	۱۰۰۰												*	*	*	*	*	*	*	*	*	*	*	*	*	۷۹
۱۰۰	۲۰										*	*	*	*	*	*	*	*	*	*	*	*	*	*	*	۸۰
۱۰۰	۲۰۰۰												*	*	*	*	*	*	*	*	*	*	*	*	*	۸۱
۲۰	.																					*	*	*	*	۸۲
۲۰۰	۱۰۲۰						*	*		*		*	*	*	*	*	*	*	*	*	*	*	*	*	*	۸۳
۲۱۸۰	۲۵۵۰	۱	۵	۴	۱	۲	۱	۰	۰	۱	۲	۱	۴	۶	۲	۱۲	۶	۴	۴	۲	۰	۶	۲۶	۴	۱	۲
۱۵۰	۲۵۰	*	*			*					*	*	*	*	*	*	*	*	*	*	*	*	*	*	*	
۷۰۰	۲۰۰	*	*			*					*	*	*	*	*	*	*	*	*	*	*	*	*	*	*	

شماره ردیف آبادی	آبادی	کد آبادی	نوع راه آبادی (کد)	تعداد خانوار	کل جمعیت	جمعیت عسالز بیشتر	جمعیت باسواد	جمعیت شغل	فصلیت کشاورزی						
									۱۰	۱۱	۱۲	۱۳	۱۴	۱۵	۱۶
۲	اهنگر کلا.....	۰۲۱۰۵۵	۱	۹۷	۵۰۲	۴۱۸	۲۷۲	۱۱۲	*	*	*	*	*	*	*
۴	ببالاموک.....	۰۲۱۰۵۶	۱	۲۸۵	۱۴۲۰	۱۱۵۲	۸۱۴	۳۳۵	*	*	*	*	*	*	*
۵	حاجی آباد.....	۰۲۱۰۵۷	۱	۱۲	۸۰	۶۶	۵۴	۲۴	*	*	*	*	*	*	*
۶	رکابدار کلا.....	۰۲۱۰۵۸	۲	۱۴۲	۷۷۷	۶۰۱	۴۰۶	۲۲۲	*	*	*	*	*	*	*
۷	زاهد کلا.....	۰۲۱۰۵۹	۱	۵۴	۲۸۶	۲۱۲	۱۴۴	۶۸	*	*	*	*	*	*	*
۸	فادیکلا.....	۰۲۱۰۶۰	۲	۵۲	۲۵۲	۲۲۷	۱۴۷	۷۴	*	*	*	*	*	*	*
۹	کاسه گر کلا.....	۰۲۱۰۶۱	۲	۱۴۰	۶۶۶	۵۳۵	۳۸۷	۱۶۷	*	*	*	*	*	*	*
۱۰	ذیله کلا.....	۰۲۱۰۶۲	۲	۹۲	۴۶۴	۴۰۴	۲۶۰	۶۲	*	*	*	*	*	*	*
۱۱	لهمال.....	۰۲۱۰۶۲	۲	۶۵	۲۲۲	۲۷۲	۱۸۳	۱۰۵	*	*	*	*	*	*	*
۱۲	مورم کلا.....	۰۲۱۰۶۴	۲	۶۴	۲۲۲	۲۷۲	۱۶۶	۱۱۶	*	*	*	*	*	*	*

کد نوع راه آبادی، جاده اسفالت ۱، جاده شوسه ۲، جاده خاکی ۳، مارو ۴، سایر (اینگاه راه آسین، باره آبی ۵، ناشخص ۶)

تعداد گاو و گوساله	۴۲	۱۰۰
تعداد گوسفند و بز	۴۱	۸۰۰
تعمیرگاه بکین آلات کشاورزی	۴۰	۵۰
فروشگاه تعاونی	۳۹	۱۵۰
دستری برسد نقد عمومی در آپارتمان	۳۸	۵۰
تلفن	۳۷	۱۵۰
دستری به روزنامه مجله روز آپارتمان	۳۶	۱۸۰
صندوق پست	۳۵	۱۵۰
بیمار و مامای روسیایی	۳۴	۵۰
دانشگاه کتیبین دانشگاه	۳۳	۱۵۰
پزشک	۳۲	۱۵۰
خانه بهداشت	۳۱	۱۰۰
مرکز بهداشتی درمانی	۳۰	۱۰۰
حمام	۲۹	۱۰۰
آموزش نوشتن مواد آموزشی	۲۸	۱۰۰
درسه راهنمایی	۲۷	۱۰۰
دبستان	۲۶	۱۰۰
برق	۲۵	۱۰۰
آب لوله کشی	۲۴	۱۰۰
پایگاه مقاومت بیج	۲۳	۱۰۰
مرکز خدمات درمانی	۲۲	۱۰۰
دفتر جهاد سازندگی	۲۱	۱۰۰
شورای اسلامی روسیایی	۲۰	۱۰۰
اماکن مذهبی مسلمانان	۱۹	۱۰۰
بنای مذهبی مسلمانان	۱۸	۱۰۰
شماره در دفتر آبادی	۱۷	۱۰۰

کتابخانه مرکز آمار ایران
 شماره ۹۲۷۰

نوع راه و فعالیت کشاورزی آبادیهای خالی از سکنه شهرستان قاشم شهر

شماره ردیف	آبادی	کد آبادی	نوع راه آبادی (کد)	فعالیت کشاورزی						
				زراعت	باغداری	دامداری و دامپروری	پرورش طیور	پرورش گاو برهیم	پرورش بز و گوسفیل	پرورش بای
۱	۲	۳	۴	۵	۶	۷	۸	۹	۱۰	۱۱
	بخش مرکزی دهستان بیفشهر									
۱	چوردشت	۰۲۰۶۶۷	۶							
۲	سی جوزده	۰۲۰۶۷۱	۶							
۳	شیخ حسین کاله	۰۲۰۶۷۲	۶							
۴	مرز مکتی	۰۲۰۶۷۹	۳	*						
	دهستان علی آباد									
۱	اکبر آباد	۰۲۰۷۳۶	۳	*						
۲	درویش موسی	۰۲۰۷۷۹	۳	*						
۳	فرامرزدشت	۰۲۰۷۵۹	۳	*						
۴	لهرم دشت	۰۲۰۷۶۹	۳	*						
۵	لهرم سی	۰۲۰۷۷۰	۳	*						
	دهستان کیاسلا									
۱	بیلاویغه	۰۲۰۸۲۸	۳	*						
	دهستان کیل خواران									
۱	پلاژ درب آهن	۰۲۰۹۰۴	۳							
۲	سیدگاه لاریم	۰۲۰۹۳۶	۳							

کد نوع راه آبادی ۱ جاده اسفالت ۱، جاده شوسه ۲، جاده خاکی ۳، مارده ۴، سایر (ایستگاه راه آهن یا راه آبی) ۵، نامشخص ۶