

۹۱۵/۵۰۴  
۱۲۹۵  
۱۳۳۵  
۱۳۴۵  
۱۳۶۵

## بسمه تعالی

### پیشگفتار

سرشماری عمومی نفوس و مسکن در ایران به موجب قانون، هر ۱۰ سال یکبار توسط مرکز آمار ایران انجام می‌شود. تاکنون چهار سرشماری عمومی نفوس و مسکن در سالهای ۱۳۳۵، ۱۳۴۵، ۱۳۵۵ و ۱۳۶۵ به مرحله اجرا درآمده است. نخستین سرشماری، توسط اداره کل آمار عمومی، و سرشماریهای بعدی، توسط مرکز آمار ایران انجام گرفته است. سرشماری سال ۱۳۶۵، اولین سرشماری در نظام جمهوری اسلامی ایران است که علی‌رغم جنگ تحمیلی، محاصره اقتصادی و مزیقه‌های ناشی از هر یک، به حول و قوه الهی مطابق برنامه پیش‌بینی شده به نحو مطلوب به انجام رسید. سرشماری عمومی نفوس و مسکن، مناسبترین ابزار برنامه‌ریزیهای توسعه اجتماعی، اقتصادی و فرهنگی در کشور است که با ارائه آمار و اطلاعات درست، رهنمودهای لازم برای رسیدن به اهداف برنامه‌ریزیهای کوتاه‌مدت، میان‌مدت و بلندمدت را در اختیار سیاست‌گذاران، مسئولان و برنامه‌ریزان کشور قرار می‌دهد.

وسعت و عظمت کار سرشماری، مرکز آمار ایران را بر آن داشت که از نیمه دوم سال ۱۳۶۱ با برنامه‌ریزیهای دقیق، فعالیت مستمر و پیگیری را برای تهیه مقدمات سرشماری عمومی نفوس و مسکن آغاز کند. اولین قدم در این زمینه، شناخت نیازهای اساسی دستگاههای مسئول کشور بود که بر آن اساس، طرح مقدماتی سرشماری تهیه شد و به طور آزمایشی در مناطق شهری و روستایی سه شهرستان آستانه شرفیه از استان گیلان، سراوان از استان سیستان و بلوچستان و شادگان از استان خوزستان و نیز در چند حوزه نمونه در هر یک از استانهای دیگر به مرحله اجرا درآمد. با استفاده از نتایج حاصل از آزمایش سرشماری، پرسشنامه‌ها، فرمها و دستورالعملهای فنی و اجرایی مورد تجدید نظر قرار گرفت و بر آن اساس، طرح نهایی سرشماری تهیه و آماده اجرا شد. عملیات اجرایی سرشماری به طور همزمان در تمام نقاط کشور از تاریخ ۱۶ تا ۳۰ مهرماه سال ۱۳۶۵ انجام شد. در این مرحله، سازمان برنامه و بودجه استانها، مراکز تربیت معلم و سایر سازمانها و موسسات دولتی و همچنین نهادهای انقلاب اسلامی، همکاریهای ارزنده‌ای با مرکز آمار ایران داشتند و مردم فداکار ایران نیز با همیاری و مساعدت خود، امکان اجرای موفقیت آمیز سرشماری را فراهم آوردند.

پرسشنامه‌هایی که در جریان اجرای سرشماری تکمیل شده است، حجم عظیمی از اطلاعات آماری را در بر دارد که در جداول متعدد، برای هر یک از سطوح جغرافیایی، قابل استخراج و ارائه است. برخی از این اطلاعات در قالب نشریات نتایج سرشماری ارائه می‌شود و سایر اطلاعات در صورت نیاز و بر حسب مورد، در اختیار استفاده‌کنندگان قرار خواهد گرفت.

۹۱۵/۵۰۴

فرهنگ آبادیهای شهرستان ، یکی از مجموعه نشریات نتایج سرشماری عمومی نفوس و مسکن است که در ۱۹۵ جلد برای ۱۹۵ شهرستان ( بر اساس تقسیمات کشوری در زمان سرشماری ) منتشر می شود . در هر یک از این نشریات ، ۳۹ خصوصیت عمده جمعیتی ، اجتماعی ، اقتصادی و فرهنگی برای هر یک از آبادیهای دارای سکنه و نیز جدولی در مورد آبادیهای خالی از سکنه شهرستان به تفکیک بخشودهستان ارائه شده است . همچنین این نشریات شامل نقشه کشور ( که نشان دهنده موقعیت شهرستان در داخل استان است ) ، نقشه شهرستان ( به تفکیک بخش و دهستان ، و موقعیت مراکز بخش ، نقاط شهری و آبادیهای دارای ۲۰۰۰ نفر جمعیت و بیشتر ) و نقشه های مربوط به بخش یا بخشهای شهرستان ( به تفکیک دهستان و آبادیهای دارای ۲۰ خانوار و بیشتر ) است .

لازم به یادآوری است ، نقشه شهرستانها که موقعیت کلیه آبادیها ( دارای سکنه و خالی از سکنه ) روی آن مشخص شده ، در مرکز آمار ایران موجود و قابل ارائه به استفاده کنندگان است .

امید است این مجموعه از نشریات نتایج سرشماری بتواند اطلاعات لازم برای شناخت اوضاع اجتماعی و اقتصادی آبادیهای کشور را در اختیار تصمیم گیران ، برنامه ریزان و پژوهشگران قرار دهد .

مرکز آمار ایران

فهرست مندرجات فرهنگ آبادیهای شهرستان نور

<u>عنوان</u>	<u>صفحه</u>
تعاریف و مفاهیم مورد استفاده در سرشماری عمومی نفوس و مسکن سال ۱۳۶۵ (ویژه فرهنگ آبادیها)	
جمعیت (جامعه مورد سرشماری) .....	یک
خانوار .....	یک
اقامتگاه معمولی .....	دو
شهر (نقطه شهری) .....	دو
آبادی (نقطه روستایی) .....	دو
جمعیت ساکن در نقاط شهری .....	دو
جمعیت ساکن در نقاط روستایی .....	دو
سن .....	دو
مهاجران وارد شده .....	دو
محل تولد .....	دو
باسواد .....	دو
کار .....	سه
وضع فعالیت در ۷ روز گذشته .....	سه
مفاهیم به کار رفته در این نشریه	
نسبت جنسی .....	چهار
گروههای عمده سنی .....	چهار
نسبت باسوادی .....	چهار
ویزگیهای عمده نقاط روستایی شهرستان	
جمعیت .....	۱
خانوار .....	۴
مهاجرت .....	۴
سواد .....	۵
وضع فعالیت .....	۶
نقشه تقسیمات کشوری جمهوری اسلامی ایران به تفکیک استان : ۱۳۶۵ .....	۸
نقشه شهرستان به تفکیک بخش و دهستان .....	۹

۱۰	..... نقشه روستایی بخش بلده شهرستان نور از استان مازندران
۱۱	..... نقشه روستایی بخش چمستان شهرستان نور از استان مازندران (دهستانهای ناتل رستاق، نائنج و میانرود سفلی)
۱۲	..... نقشه روستایی بخش چمستان شهرستان نور از استان مازندران (دهستان لاریج)
۱۳	..... نقشه روستایی بخش مرکزی نور از استان مازندران

جداول

۱۴	..... خصوصیات اجتماعی - اقتصادی آبادیهای دارای سکنه شهرستان
۲۴	..... نوع راه و فعالیت کشاورزی آبادیهای خالی از سکنه شهرستان

پیوستها

فرم ۳ - (پرشنامآبادی)

فهرست مجموعه نشریات فرهنگ آبادیهای کشور براساس نتایج سرشماری عمومی نفوس و مسکن سال ۱۳۶۵

Handwritten notes and signatures at the top right of the page.

## تعاریف و مفاهیم مورد استفاده در سرشماری عمومی نفوس و مسکن سال ۱۳۶۵ (ویژه فرهنگ آبادیها)

### جمعیت (جامعه مورد سرشماری)

اعضای همه خانوارهای معمولی ساکن و دستجمعی که اقامتگاه معمولی آنان در زمان سرشماری در ایران قرار دارد و نیز اعضای کلیه خانوارهای معمولی غیر ساکن کشور، جامعه مورد سرشماری را تشکیل می‌دهند. اعضای هیئتهای سیاسی و سفارتخانه‌های خارجی در ایران و افراد خانواده آنان جزو جامعه مورد سرشماری محسوب نمی‌شوند، اما ایرانیان عضو هیئتهای سیاسی و سفارتخانه‌های ایران در خارج از کشور و افراد خانواده آنان، جزو جامعه مورد سرشماری به حساب می‌آیند.

### خانوار

خانوار از چند نفر تشکیل می‌شود که با هم در یک اقامتگاه زندگی می‌کنند، با یکدیگر همخرج هستند و معمولاً "با هم غذا می‌خورند. فردی که به تنهایی زندگی می‌کند نیز، خانوار تلقی می‌شود.

خانوار معمولی: خانوار با تعریف فوق، اکثر افراد کشور را در بر می‌گیرد و به همین دلیل این‌گونه خانوارها، "خانوار معمولی" نیز نامیده می‌شود.

خانوار معمولی ساکن: خانواری که در اقامتگاه ثابت سکونت دارد، "خانوار معمولی ساکن" نامیده می‌شود.

خانوار معمولی غیر ساکن: خانواری که در زمان سرشماری در اقامتگاه ثابتی سکونت ندارد، "خانوار معمولی غیر ساکن" نامیده می‌شود. این دسته از خانوارها شامل سه گروه زیر است:

۱- خانوارهایی که در زمان سرشماری در کوچ به سر می‌برند و یا در خارج شهرها و آبادیها در زیر چادر زندگی می‌کنند.

۲- خانوارهایی که در محل زندگی ثابتی زندگی نمی‌کنند و به‌طور مداوم محل زندگی خود را تغییر می‌دهند، مانند کولیها.

۳- خانوارهایی که محل زندگی مشخص ندارند و شبها معمولاً "در پارکها، خرابه‌ها، زیرپلها و... بیتوته می‌کنند.

خانوار دستجمعی: مجموعه افرادی که به دلیل داشتن هدف یا ویژگیهای مشترک مانند تحصیل، بیماری روانی و... با هم در یک موسسه از قبیل خوابگاه دانشجویی، آسایشگاه روانی و... زندگی می‌کنند، یک خانوار دستجمعی به حساب می‌آیند. در این سرشماری، افرادی که در ندامتگاهها، بازداشتگاهها و مراکز مشابه نگهداری می‌شوند و نیز افرادی که در سربازخانهها، پادگانها، پاسگاهها، پایگاهها، یا اردوگاههای نظامی و انتظامی به‌طور جمعی به سر می‌برند و همچنین دانش‌آموزان و دانشجویان موسسات آموزشی نیروهای نظامی و انتظامی، به عنوان اعضای خانوار دستجمعی مورد سرشماری قرار نمی‌گیرند. این گونه افراد همراه با سایر اعضای خانوار معمولی خود سرشماری می‌شوند.

Handwritten notes at the bottom right of the page.

## اقامتگاه معمولی

اقامتگاه معمولی خانوار، محلی است که خانوار در زمان سرشماری در آنجا زندگی می‌کند، مشروط بر اینکه اقامتگاه دیگری نداشته باشد. اقامتگاه معمولی خانواری که در زمان سرشماری بیش از یک اقامتگاه دارد، محلی است که بیشترین مدت سال را در آنجا به سر می‌برد.

### شهر (نقطه شهری)

منظور از شهر، هر یک از نقاطی است که دارای شهرداری باشد.

### آبادی (نقطه روستایی)

آبادی به مجموعه یک یا چند مکان و اراضی به هم پیوسته (اعم از کشاورزی و غیرکشاورزی) گفته می‌شود که خارج از محدوده شهرها واقع شده و دارای محدوده ثبتی یا عرفی مستقل باشد. اگر آبادی در زمان سرشماری، محل سکونت خانوار یا خانوارهایی باشد، "دارای سکنه" و در غیر این صورت، "خالی از سکنه" تلقی می‌شود.

### جمعیت ساکن در نقاط شهری

منظور از جمعیت ساکن در نقاط شهری در هر یک از محدوده‌های بخش، شهرستان، استان یا کشور، جمعیت کلیه شهرهایی است که در همان محدوده قرار دارد و جمعیت هر شهر عبارت است از مجموع تعداد اعضای همه خانوارهای معمولی ساکن و دستجمعی که اقامتگاه معمولی آنها در زمان سرشماری در آن شهر واقع است.

### جمعیت ساکن در نقاط روستایی

منظور از جمعیت ساکن در نقاط روستایی در هر یک از محدوده‌های دهستان، بخش، شهرستان، استان یا کشور، جمعیت کلیه آبادیهایی است که در همان محدوده قرار دارد و جمعیت هر آبادی عبارت است از مجموع تعداد اعضای همه خانوارهای معمولی ساکن و دستجمعی که اقامتگاه معمولی آنها در زمان سرشماری در آن آبادی واقع است.

### سن

منظور از سن، تعداد سالهای کاملی است که از زمان تولد فرد گذشته است.

### مهاجران وارد شده

در هر شهر یا آبادی، آن دسته از اعضای خانوارهای معمولی ساکن و دستجمعی که متولد آنجا نباشند، مهاجر شناخته می‌شوند.

### محل تولد

منظور از محل تولد، آبادی یا شهری است که در زمان تولد فرد، اقامتگاه معمولی مادر او بوده است.

### باسواد

کسانی که می‌توانند به فارسی یا هر زبان دیگری متن ساده‌ای را بخوانند و بنویسند، خواه مدرک رسمی داشته یا نداشته باشند، باسواد تلقی می‌شوند. همه محصلان از جمله نوآموزان سال اول ابتدایی و سوادآموزان نهضت سوادآموزی نیز باسواد به حساب می‌آیند.

کار، هر فعالیت فکری یا بدنی است که قانوناً "مجاز باشد و به منظور کسب درآمد (نقدی، غیرنقدی) صورت گیرد.

#### وضع فعالیت در ۷ روز گذشته

- در این سرشماری، وضع فعالیت افراد در ۷ روز پیش از مراجعه مامور سرشماری مورد نظر است. هر یک از افراد از این نظر و با توجه به تعریف کار، در یکی از گروههای زیر قرار می‌گیرند:
- شاغل: افراد زیر شاغل به حساب می‌آیند:
- کسانی که دارای شغلی هستند، اعم از اینکه در ۷ روز پیش از مراجعه مامور سرشماری کار کرده و یا به عللی از قبیل مرخصی، بیماری، تعطیل موقت محل کار و... کار نکرده‌اند و پس از رفع علت به کار خود ادامه خواهند داد.
  - کسانی که شغل مستمر نداشته ولی در ۷ روز پیش از مراجعه مامور سرشماری، حداقل دو روز کار کرده‌اند.
  - کسانی که تحت عنوان کارآموز در ۷ روز پیش از مراجعه مامور سرشماری به کار اشتغال داشته‌اند.
  - کسانی که دارای شغلی هستند، ولی در ۷ روز پیش از مراجعه مامور سرشماری به اقتضای فصل و ماهیت فصلی کار خود، کار نکرده‌اند (بیکاران فصلی)، مشروط بر آنکه در جستجوی کار دیگری هم نباشند.
  - افرادی که به انجام خدمت وظیفه عمومی مشغول هستند.
  - کسانی که در حال گذراندن دوره‌های آموزشی در دانشکده‌ها و آموزشگاههای مربوط به نیروهای نظامی و انتظامی هستند.
- بیکار (جویای کار): کسانی که شاغل به حساب نمی‌آیند و در ۷ روز پیش از مراجعه مامور سرشماری در جستجوی کار بوده‌اند، بیکار (جویای کار) تلقی می‌شوند.
- محصل: کسانی که شاغل، بیکار (جویای کار) محسوب نمی‌شوند و در ۷ روز پیش از مراجعه مامور سرشماری در حال تحصیل بوده‌اند، محصل به حساب می‌آیند.
- خانه‌دار: خانه‌دار به کسانی گفته می‌شود که شاغل، بیکار (جویای کار) و محصل به حساب نمی‌آیند و بنا بر اظهار پاسخگو، در ۷ روز پیش از مراجعه مامور سرشماری به خانه‌داری مشغول بوده‌اند.
- دارای درآمد بدون کار: کسانی که شاغل، بیکار (جویای کار) محصل و خانه‌دار محسوب نمی‌شوند و درآمدهای مستمری مانند حقوق بازنشستگی، حقوق وظیفه، درآمد املاک و مستغلات، سود سهام و... دارند، دارای درآمد بدون کار محسوب می‌شوند.
- سایر: کسانی که از نظر وضع فعالیت در ۷ روز پیش از مراجعه مامور سرشماری، در هیچ یک از گروههای بالا قابل طبقه‌بندی نیستند، در گروه سایر قرار می‌گیرند.

## مفاهیم به کار رفته در این نشریه

### نسبت جنسی

نسبت تعداد مردان به زنان یا زنان به مردان ، نسبت جنسی نامیده می‌شود . معمولاً " در این مورد نسبت تعداد مردان به زنان را محاسبه می‌کنند و به صورت درصد ارائه می‌دهند . یعنی اگر  $M$  تعداد مردان و  $F$  تعداد زنان در یک منطقه جغرافیایی باشد ، نسبت جنسی در آن منطقه عبارت خواهد بود از :

$$\text{نسبت جنسی} = \frac{M}{F} \times 100$$

### گروههای عمده سنی

در مجموعه نشریات نتایج سرشماری عمومی نفوس و مسکن سال ۱۳۶۵ ، علاوه بر سنین منفرد و گروههای سنی منظم (۵ ساله و ۱۰ ساله) ، طبقه‌بندی سنی دیگری نیز برای جمعیت در نظر گرفته شده است که هر طبقه آن ، یک گروه عمده سنی نامیده می‌شود و عبارت است از :

افراد ۱ - ۵ ساله : نوباوگان

افراد ۶ - ۱۰ ساله : کودکان

افراد ۱۱ - ۱۴ ساله : نوجوانان

افراد ۱۵ - ۲۴ ساله : جوانان

افراد ۲۵ - ۶۴ ساله : میانسالان

افراد ۶۵ ساله و بیشتر : بزرگسالان

افرادی که سن آنان معلوم نبوده و یا امکان انتساب آنان به یکی از گروههای سنی وجود نداشته است ، در گروه " سن نامشخص " منظور شده است .

### نسبت باسوادی

این نسبت در هر جامعه از تقسیم تعداد افراد با سواد در یک سن یا گروه سنی معین به جمعیت آن سن یا گروه سنی به دست می‌آید و معمولاً " به صورت " درصد " بیان می‌شود .



ویژگیهای عمده نقاط روستایی شهرستان نور

نور یکی از شهرستانهای استان مازندران است که در قسمت مرکزی این استان واقع شده و مرکز آن شهر نور است . این شهرستان دارای ۱ شهر به نام نور است . همچنین شهرستان نور به ۳ بخش شامل ۱۴ دهستان تقسیم شده و متشکل از ۱۷۶ آبادی دارای سکنه و ۲۹ آبادی خالی از سکنه است .

جمعیت

در سرشماری عمومی نفوس و مسکن مهرماه ۱۳۶۵ ، شهرستان نور دارای ۷۸۰۸۱ نفر جمعیت بوده است . از این تعداد ۱۳۰۵۵ نفر ساکن در نقاط شهری و ۶۵۰۲۶ نفر ساکن در نقاط روستایی بودمانند .

جدول ۱- تعداد آبادیهای دارای سکنه شهرستان بر حسب بخش ، تفکیک طبقات عمیتی

بخش	جمع	۱ تا ۲۴ نفر	۲۵ تا ۴۹ نفر	۵۰ تا ۹۹ نفر	۱۰۰ تا ۲۴۹ نفر	۲۵۰ تا ۴۹۹ نفر	۵۰۰ تا ۹۹۹ نفر	۱۰۰۰ تا ۲۴۹۹ نفر	۲۵۰۰ تا ۴۹۹۹ نفر	۵۰۰۰ نفر و بیشتر
شهرستان نور	۱۷۶	۸	۹	۱۴	۶۲	۵۱	۱۹	۱۲	۱	۰
بلده	۵۷	۲	۴	۶	۲۶	۱۴	۲	۲	۰	۰
چمستان	۸۴	۲	۲	۴	۲۶	۲۲	۱۲	۴	۱	۰
مرکزی	۲۵	۲	۲	۴	۱۰	۵	۴	۶	۰	۰

از جمعیت نقاط روستایی این شهرستان ، ۳۲۷۵۷ نفر را مردان و ۳۲۲۶۹ نفر را زنان تشکیل می‌دادمانند . نسبت جنسی در این جمعیت نشان می‌دهد که در مقابل هر ۱۰۰ نفر زن ، ۱۰۲ نفر مرد وجود دارد . این نسبت در بین اطفال کمتر از یکساله ۱۱۰ و در بین افراد ۶۵ ساله و بیشتر ۹۷ است . پایینترین نسبت جنسی ( ۹۷ ) به دو گروه سنی میانسالان (۲۵-۶۴ ساله) و بزرگسالان ( ۶۵ ساله و بیشتر) و بالاترین نسبت ، به گروه سنی اطفال (کمتر از یکساله ) تعلق دارد .

جدول ۲- جمعیت نقاط روستایی شهرستان برنج بخش در گروه‌های عمده سنی، به تفکیک جنس

نسبت جنسی	زن	مرد	مرد و زن		گروه‌های عمده سنی
			درصد	تعداد	
۱۰۲	۳۲۲۶۹	۳۲۷۵۷	۱۰۰/۰۰	۶۵۰۲۶	شهرستان نور
۱۱۰	۸۰۱	۸۸۱	۲/۵۹	۱۶۸۲	اطفال / کمتر از یکساله /
۱۰۴	۵۰۰۸	۵۲۲۶	۱۵/۷۴	۱۰۲۳۴	نوباوگان / ۱-۵ ساله /
۱۰۲	۴۵۰۴	۴۶۱۰	۱۴/۰۲	۹۱۱۴	کودکان / ۶-۱۰ ساله /
۱۰۴	۳۵۲۳	۳۶۶۳	۱۱/۰۵	۷۱۸۶	نوجوانان / ۱۱-۱۴ ساله /
۱۰۴	۶۸۲۶	۷۰۸۷	۲۱/۴۰	۱۳۹۱۳	جوانان / ۱۵-۲۴ ساله /
۹۷	۱۰۳۶۰	۱۰۰۷۸	۳۱/۴۳	۲۰۴۳۸	میانسالان / ۲۵-۶۴ ساله /
۹۷	۱۲۴۱	۱۲۰۳	۳/۷۶	۲۴۴۴	بزرگسالان / ۶۵ ساله و بیشتر /
*	۶	۹	۰/۰۲	۱۵	نامشخص
۹۵	۶۶۴۷	۶۳۳۹	۱۰۰/۰۰	۱۲۹۸۶	بخش بیلده
۱۲۲	۱۱۳	۱۳۸	۱/۹۳	۲۵۱	اطفال / کمتر از یکساله /
۱۰۸	۷۹۲	۸۵۸	۱۲/۷۱	۱۶۵۰	نوباوگان / ۱-۵ ساله /
۱۰۶	۸۵۹	۹۰۸	۱۳/۶۱	۱۷۶۷	کودکان / ۶-۱۰ ساله /
۸۹	۸۰۴	۷۱۳	۱۱/۶۸	۱۵۱۷	نوجوانان / ۱۱-۱۴ ساله /
۹۳	۱۳۲۶	۱۲۳۹	۱۹/۷۵	۲۵۶۵	جوانان / ۱۵-۲۴ ساله /
۸۸	۲۳۴۴	۲۰۵۶	۳۳/۸۸	۴۴۰۰	میانسالان / ۲۵-۶۴ ساله /
۱۰۴	۴۰۹	۴۲۵	۶/۴۲	۸۳۴	بزرگسالان / ۶۵ ساله و بیشتر /
*	۰	۲	۰/۰۲	۲	نامشخص
۱۰۴	۱۷۱۵۸	۱۷۷۸۷	۱۰۰/۰۰	۳۴۹۴۵	بخش چمستان
۱۱۱	۴۴۷	۴۹۴	۲/۶۹	۹۴۱	اطفال / کمتر از یکساله /
۱۰۴	۲۸۶۴	۲۹۸۸	۱۶/۷۵	۵۸۵۲	نوباوگان / ۱-۵ ساله /
۱۰۱	۲۴۳۵	۲۴۶۶	۱۴/۰۲	۴۹۰۱	کودکان / ۶-۱۰ ساله /
۱۰۶	۱۸۵۶	۱۹۶۵	۱۰/۹۳	۳۸۲۱	نوجوانان / ۱۱-۱۴ ساله /
۱۰۷	۲۶۵۴	۳۹۲۰	۲۱/۶۷	۷۵۷۴	جوانان / ۱۵-۲۴ ساله /
۱۰۲	۵۳۲۵	۵۴۱۱	۳۰/۷۲	۱۰۷۳۶	میانسالان / ۲۵-۶۴ ساله /
۹۴	۵۷۳	۵۴۰	۲/۱۹	۱۱۱۳	بزرگسالان / ۶۵ ساله و بیشتر /
*	۴	۳	۰/۰۲	۷	نامشخص

جدول ۲- جمعیت نقاط روستایی شهرستان بر حسب بخش و گروه‌های عمده شغلی، به تفکیک جنس (دنباله)

نسبت جنسی	زن	مرد	مرد و زن		گروه‌های عمده شغلی
			درصد	تعداد	
۱۰۲	۸۴۶۴	۸۶۳۱	۱۰۰/۰۰	۱۷۰۹۵	بخش مرکزی
۱۰۳	۲۴۱	۲۴۹	۲/۸۷	۴۹۰	اطفال / کمتر از یکساله /
۱۰۲	۱۲۵۲	۱۲۸۰	۱۵/۹۸	۲۷۳۲	نوباوگان / ۱-۵ ساله /
۱۰۲	۱۲۱۰	۱۲۳۶	۱۴/۳۱	۲۴۴۶	کودکان / ۶-۱۰ ساله /
۱۱۴	۸۶۳	۹۸۵	۱۰/۸۱	۱۸۴۸	نوجوانان / ۱۱-۱۴ ساله /
۱۰۴	۱۸۴۶	۱۹۲۸	۲۲/۰۸	۳۷۷۴	جوانان / ۱۵-۲۴ ساله /
۹۷	۲۶۹۱	۲۶۱۱	۳۱/۰۱	۵۳۰۲	میانسالان / ۲۵-۶۴ ساله /
۹۲	۲۵۹	۲۳۸	۲/۹۱	۴۹۷	بزرگسالان / ۶۵ ساله و بیشتر /
*	۲	۴	۰/۰۴	۶	نامشخص

■ محاسبه مفهوم ندارد .

### خانوار

در سرشماری مهرماه ۱۳۶۵، شهرستان نور دارای ۱۳۸۶۱ خانوار بوده است. از این تعداد، ۲۴۳۶ خانوار ساکن در نقاط شهری و ۱۱۴۲۵ خانوار ساکن در نقاط روستایی بودمانند.

جدول ۳- تعداد آبادیهایی دارای سکنه شهرستان بر حسب بخش، به تفکیک گروه بندی تعداد خانوار

بخش	مجموع	۱ تا ۴ خانوار	۵ تا ۹ خانوار	۱۰ تا ۱۹ خانوار	۲۰ تا ۲۹ خانوار	۳۰ تا ۴۹ خانوار	۵۰ تا ۹۹ خانوار	۱۰۰ تا ۱۹۹ خانوار	۲۰۰ تا ۴۹۹ خانوار	۵۰۰ تا ۹۹۹ خانوار	۱۰۰۰ خانوار و بیشتر
شهرستان نور	۱۷۶	۸	۱۲	۱۴	۶۶	۵۲	۱۵	۸	۱	۰	
بلده	۵۷	۳	۴	۵	۲۵	۱۷	۲	۱	۰	۰	
چمستان	۸۴	۲	۴	۵	۳۰	۲۹	۱۱	۲	۱	۰	
مرکزی	۳۵	۳	۴	۴	۱۱	۶	۲	۵	۰	۰	

متوسط تعداد افراد در خانوارهای معمولی ساکن نقاط روستایی این شهرستان، ۵/۷ نفر است. بیشترین تعداد خانوار، مربوط به خانوارهای ۶ نفره و کمترین آن مربوط به خانوارهای ۱ نفره است.

جدول ۴- خانوارهای معمولی ساکن نقاط روستایی شهرستان بر حسب بخش، به تفکیک تعداد افراد در خانوار

بخش	مجموع	۱ نفر	۲ نفر	۳ نفر	۴ نفر	۵ نفر	۶ نفر	۷ نفر	۸ نفر	۹ نفر	۱۰ نفر و بیشتر
شهرستان نور	۱۱۴۲۵	۴۳۶	۸۷۶	۱۱۰۱	۱۴۴۰	۱۶۲۲	۱۷۲۰	۱۵۰۲	۱۲۲۸	۷۱۵	۷۷۲
بخش بلده	۲۶۱۰	۲۲۰	۳۶۹	۳۰۵	۲۲۰	۳۰۱	۳۲۲	۲۸۶	۲۲۵	۱۲۴	۱۲۸
بخش چمستان	۵۸۹۱	۱۲۷	۲۴۴	۴۹۰	۳۲۴	۸۹۹	۹۶۰	۸۲۲	۶۶۲	۳۹۲	۴۳۹
بخش مرکزی	۲۹۲۴	۷۹	۱۶۲	۳۰۶	۲۸۶	۴۲۳	۴۲۸	۲۸۴	۲۴۱	۱۹۸	۲۰۶

### مهاجرت

در سرشماری عمومی نفوس و مسکن مهرماه ۱۳۶۵، ۹۳/۵ درصد از جمعیت نقاط روستایی شهرستان نور در همان آبادی که در زمان سرشماری اقامت داشتند متولد شده اند. مقایسه محل تولد افراد با محلی که در زمان سرشماری در آنجا اقامت داشتند نشان می دهد که ۴/۷ درصد جمعیت نقاط روستایی این شهرستان از آبادی به آبادی و ۱/۶ درصد از شهر به آبادی، در طول زندگی شان مهاجرت کرده اند.

## جدول ۵ جمعیت نقاط روستایی شهرستان بروجرد بهای عمده نسی، به تفکیک محل تولد

اطلاعات	تولد در جای دیگر			تولد در آبادی محل اقامت	جمع	گروه های عمده نسی
	فابج از کشور	شهر	آبادی			
۳۷۹	۲۹	۱۰۶۸	۳۰۶۳	۶۰۴۸۷	۶۵۰۲۶	شهرستان نور
۱۹	۰	۲۰	۸	۱۶۳۵	۱۶۸۲	اطفال / کمتر از یکساله /
۱۱۲	۱	۱۱۶	۱۰۶	۹۸۹۹	۱۰۲۳۴	نوباوگان / ۱-۵ ساله /
۶۲	۶	۱۲۴	۱۵۷	۸۷۶۵	۹۱۱۴	کودکان / ۶-۱۰ ساله /
۴۲	۲	۱۱۱	۱۵۷	۶۸۷۴	۷۱۸۶	نوجوانان / ۱۱-۱۴ ساله /
۵۷	۷	۲۵۸	۲۲۲	۱۲۸۶۹	۱۳۹۱۳	جوانان / ۱۵-۲۴ ساله /
۷۴	۱۳	۴۰۹	۱۷۸۷	۱۸۱۵۵	۲۰۴۳۸	میانسالان / ۲۵-۶۴ ساله /
۱۲	۰	۲۹	۱۲۵	۲۲۷۸	۲۴۴۴	بزرگسالان / ۶۵ ساله و بیشتر /
۱	۰	۱	۱	۱۲	۱۵	نامشخص

سواد

در سرشماری مهرماه ۱۳۴۵ شهرستان نور، از ۵۳۱۱۰ نفر جمعیت ۶ ساله و بیشتر نقاط روستایی این شهرستان، ۶۲/۱ درصد در سواد باسواد بودمانند. نسبت باسوادی در این جمعیت برای مردان، ۷۰/۱ درصد و برای زنان، ۵۴/۱ درصد بوده است. این نسبت برای افراد لازم التعلیم (۶-۱۴ ساله)، ۹۳/۹ درصد و برای افراد ۱۵ ساله و بیشتر، ۴۸/۱ درصد بوده است.

## جدول ۶- درصد سواد ان بی سوادان در جمعیت ۶ ساله و بیشتر نقاط روستایی شهرستان بروجرد بهای عمده نسی به تفکیک جنس

اطلاعات	بی سواد		باسواد		جمع	گروه های عمده نسی
	زن	مرد	زن	مرد		
۰/۳۱	۴۵/۴۶	۲۹/۷۲	۵۴/۱۳	۷۰/۰۶	۱۰۰/۰۰	شهرستان نور
۱/۱۲	۵/۸۶	۲/۵۴	۹۲/۷۴	۹۵/۶۲	۱۰۰/۰۰	کودکان / ۶-۱۰ ساله /
۰/۱۷	۸/۰۰	۴/۷۰	۹۱/۸۵	۹۵/۱۱	۱۰۰/۰۰	نوجوانان / ۱۱-۱۴ ساله /
۰/۰۸	۲۲/۹۳	۹/۷۲	۷۶/۹۴	۹۰/۲۵	۱۰۰/۰۰	جوانان / ۱۵-۲۴ ساله /
۰/۱۳	۸۴/۲۳	۵۷/۸۹	۱۵/۶۰	۴۲/۰۳	۱۰۰/۰۰	میانسالان / ۲۵-۶۴ ساله /
۰/۶۱	۹۵/۸۱	۸۷/۷۸	۳/۲۲	۱۱/۹۷	۱۰۰/۰۰	بزرگسالان / ۶۵ ساله و بیشتر /
۰/۲۲	۴۸/۷۵	۳۵/۲۸	۵۰/۹۸	۶۴/۵۷	۱۰۰/۰۰	بخش بلده
۰/۴۵	۶/۲۹	۵/۰۷	۹۳/۲۵	۹۴/۴۹	۱۰۰/۰۰	کودکان / ۶-۱۰ ساله /
۰/۲۰	۹/۷۰	۵/۴۷	۹۰/۰۵	۹۴/۳۹	۱۰۰/۰۰	نوجوانان / ۱۱-۱۴ ساله /
۰/۱۶	۲۱/۵۷	۱۱/۴۶	۷۸/۲۱	۸۸/۴۶	۱۰۰/۰۰	جوانان / ۱۵-۲۴ ساله /
۰/۱۶	۸۵/۰۳	۶۳/۴۷	۱۴/۷۶	۳۶/۴۳	۱۰۰/۰۰	میانسالان / ۲۵-۶۴ ساله /
۰/۲۴	۹۴/۸۷	۸۲/۵۹	۴/۶۵	۱۷/۴۱	۱۰۰/۰۰	بزرگسالان / ۶۵ ساله و بیشتر /

جدول ۶-۱. وضعیت سواد و بیشتر نقاط روستایی شهرستان بر حسب جنس و گروه های سنی (دو نبال)

انگاره شده	بی سواد		با سواد		جمع	گروه های سنی
	زن	مرد	زن	مرد		
۰/۲۴	۴۵/۳۱	۲۹/۴۲	۵۴/۲۶	۷۰/۲۳	۱۰۰/۰۰	بخش چمستان
۱/۲۲	۶/۴۹	۳/۴۹	۹۱/۹۹	۹۵/۵۸	۱۰۰/۰۰	کودکان ۶-۱۰ ساله /
۰/۱۶	۸/۵۷	۴/۹۹	۹۱/۳۸	۹۴/۷۶	۱۰۰/۰۰	نوجوانان ۱۱-۱۴ ساله /
۰/۰۵	۲۵/۳۱	۱۰/۵۶	۷۴/۶۰	۸۹/۴۱	۱۰۰/۰۰	جوانان ۱۵-۲۴ ساله /
۰/۱۲	۸۴/۱۹	۵۷/۶۶	۱۵/۶۶	۴۲/۲۵	۱۰۰/۰۰	میانسالان ۲۵-۶۴ ساله /
۱/۱۷	۹۵/۴۶	۹۰/۲۷	۲/۷۹	۹/۰۷	۱۰۰/۰۰	بزرگسالان ۶۵ ساله و بیشتر /
۰/۳۳	۴۳/۰۴	۲۶/۰۹	۵۶/۵۰	۷۳/۷۱	۱۰۰/۰۰	بخش مرکزی
۱/۳۹	۴/۲۰	۲/۵۱	۹۳/۸۸	۹۶/۵۲	۱۰۰/۰۰	کودکان ۶-۱۰ ساله /
۰/۱۶	۵/۲۱	۳/۵۵	۹۴/۵۵	۹۶/۳۵	۱۰۰/۰۰	نوجوانان ۱۱-۱۴ ساله /
۰/۰۸	۱۹/۱۸	۶/۹۰	۸۰/۶۶	۹۳/۱۰	۱۰۰/۰۰	جوانان ۱۵-۲۴ ساله /
۰/۱۱	۸۳/۶۱	۵۳/۹۶	۱۶/۲۰	۴۶/۰۰	۱۰۰/۰۰	میانسالان ۲۵-۶۴ ساله /
۰/۰۰	۹۸/۰۷	۹۱/۱۸	۱/۹۳	۸/۸۲	۱۰۰/۰۰	بزرگسالان ۶۵ ساله و بیشتر /

وضع فعالیت

در سرشماری مهرماه ۱۳۶۵ ، ۳۷/۵ درصد جمعیت ۱۰ ساله و بیشتر نقاط روستایی شهرستان نور را افراد شاغل و بیکار ( جویمای کار ) تشکیل می دادند . نسبت افراد شاغل به جمعیت ۱۰ ساله و بیشتر در نقاط روستایی این شهرستان ، ۳۱/۳ درصد بوده است . این نسبت برای مردان ، ۶۱/۱ درصد و برای زنان ، ۱/۳ درصد بوده است .

جدول ۲- جمعیت ۱۰ ساله و بیشتر نقاط روستایی شهرستان بر حسب جنس و وضع فعالیت ، فعالیت جنس

وضع فعالیت	مردان		مرد		زن	
	تعداد	درصد	تعداد	درصد	تعداد	درصد
شهرستان نور	۴۵۷۹۱	۱۰۰/۰۰	۲۲۹۴۹	۱۰۰/۰۰	۲۲۸۴۲	۱۰۰/۰۰
شاغل	۱۴۳۱۳	۳۱/۲۶	۱۴۰۱۰	۶۱/۰۵	۳۰۳	۱/۳۳
بیکار / جویمای کار /	۲۸۵۱	۶/۲۳	۲۵۰۹	۱۰/۹۳	۲۴۲	۱/۵۰
محصل	۹۰۳۹	۱۹/۷۴	۵۱۶۴	۲۲/۵۰	۳۸۷۵	۱۶/۹۶
خانه دار	۱۷۷۳۰	۳۸/۷۲	۱۳۶	۰/۵۹	۱۷۵۹۴	۷۷/۰۲
دار ای در آمد بدون کار	۳۷۲	۰/۸۱	۲۳۸	۱/۰۴	۱۳۴	۰/۵۹
سایر	۱۳۴۱	۲/۹۲	۸۴۹	۳/۷۰	۴۹۲	۲/۱۵
انگاره نشده	۱۴۵	۰/۳۲	۴۳	۰/۱۹	۱۰۲	۰/۴۵

جدول ۷- جمعیت ۱۰ ساله و بیشتر تقاطر دستاوی شهرستان بر حسب بخش و وضع فعالیت، بزرگیات جنس و دنبال

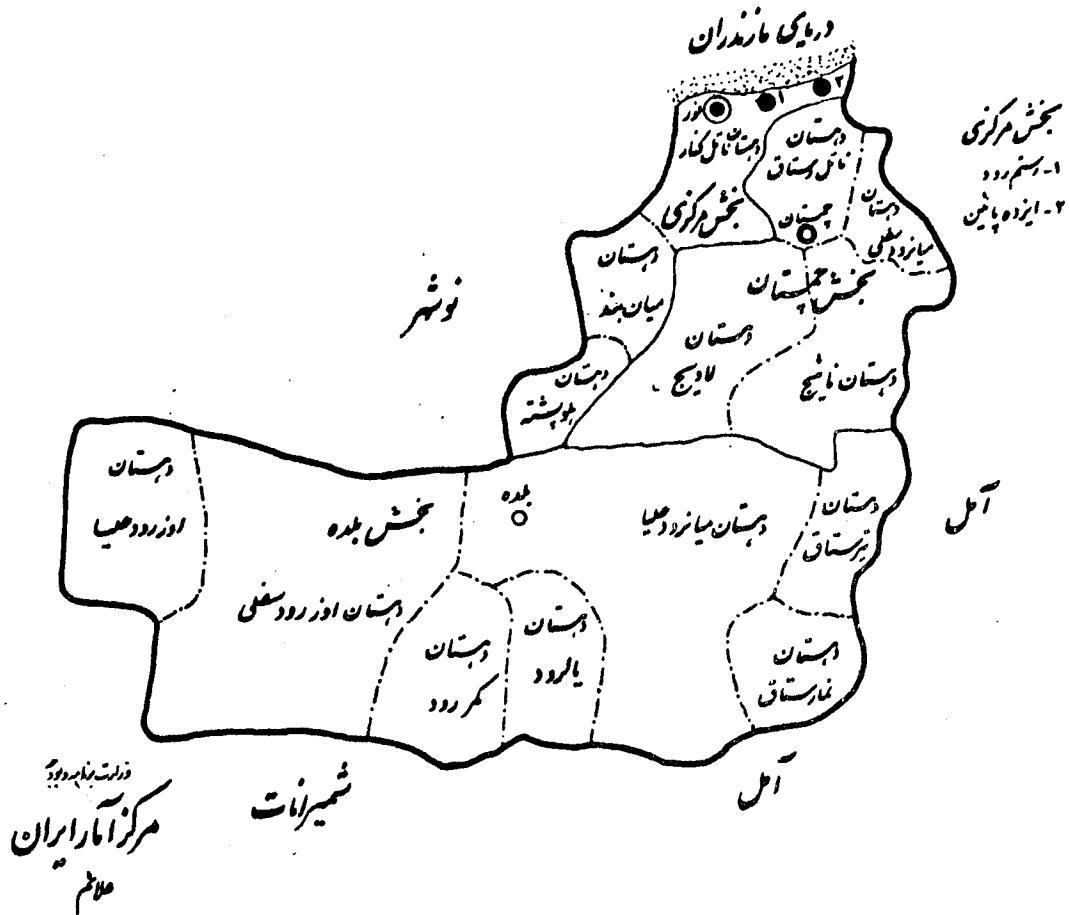
زن		مرد		مرد و زن		وضع فعالیت
درصد	تعداد	درصد	تعداد	درصد	تعداد	
۱۰۰/۰۰	۵۰۴۴	۱۰۰/۰۰	۴۶۰۶	۱۰۰/۰۰	۹۶۵۰	بخش بلده
۱/۱۱	۵۶	۶۵/۸۵	۳۰۳۳	۳۲/۰۱	۳۰۸۹	شاغل
۲/۳۶	۱۱۹	۱۱/۳۵	۵۲۳	۶/۶۵	۶۴۲	بیکار / جویای کار /
۱۲/۸۹	۶۵۰	۱۶/۸۰	۷۷۴	۱۴/۷۶	۱۴۲۴	محصل
۸۰/۳۷	۴۰۵۴	۰/۶۹	۳۲	۴۲/۳۴	۴۰۸۶	خانه دار
۰/۵۹	۳۰	۰/۹۸	۴۵	۰/۷۸	۷۵	دارای درآمد بدون کار
۲/۳۶	۱۱۹	۴/۱۷	۱۹۲	۲/۲۲	۳۱۱	سایر
۰/۳۲	۱۶	۰/۱۵	۷	۰/۲۴	۲۳	اظهار نشده
۱۰۰/۰۰	۱۱۸۷۳	۱۰۰/۰۰	۱۲۳۰۸	۱۰۰/۰۰	۲۴۱۸۱	بخش چمستان
۱/۲۶	۱۵۰	۵۹/۹۴	۷۳۷۸	۳۱/۱۳	۷۵۲۸	شاغل
۱/۶۳	۱۹۳	۱۰/۸۳	۱۳۳۳	۶/۳۱	۱۵۲۶	بیکار / جویای کار /
۱۷/۹۶	۲۱۳۲	۲۳/۲۳	۲۸۵۹	۲۰/۶۴	۴۹۹۱	محصل
۷۵/۸۱	۹۰۰۱	۰/۵۵	۶۸	۳۷/۵۰	۹۰۶۹	خانه دار
۰/۳۳	۳۹	۰/۹۰	۱۱۱	۰/۶۲	۱۵۰	دارای درآمد بدون کار
۲/۵۲	۲۹۹	۴/۳۱	۵۳۰	۲/۴۳	۸۲۹	سایر
۰/۵۰	۵۹	۰/۲۴	۲۹	۰/۳۶	۸۸	اظهار نشده
۱۰۰/۰۰	۵۹۲۵	۱۰۰/۰۰	۶۰۳۵	۱۰۰/۰۰	۱۱۹۶۰	بخش مرکزی
۱/۶۴	۹۷	۵۹/۶۴	۳۵۹۹	۲۰/۹۰	۳۶۹۶	شاغل
۰/۵۱	۳۰	۱۰/۸۲	۶۵۳	۵/۷۱	۶۸۳	بیکار / جویای کار /
۱۸/۴۵	۱۰۹۳	۲۵/۳۷	۱۵۳۱	۲۱/۹۴	۲۶۲۴	محصل
۷۶/۹۱	۴۵۳۹	۰/۶۰	۳۶	۳۸/۲۵	۴۵۷۵	خانه دار
۱/۱۰	۶۵	۱/۳۶	۸۲	۱/۲۳	۱۴۷	دارای درآمد بدون کار
۱/۲۵	۷۴	۲/۱۰	۱۲۷	۱/۶۸	۲۰۱	سایر
۰/۴۶	۲۷	۰/۱۲	۷	۰/۲۸	۳۴	اظهار نشده





# نقشه شهرستان نور به تفکیک بخش و دهستان


سرشماری عمومی همراه سال ۱۳۶۵



- — — — — مرکز شهرستان
- — — — — حدود شهرستان
- — — — — حدود بخش
- — — — — حدود دهستان
- مرکز شهرستان
- قطب شهری
- مرکز بخش (قطب شهری)
- مرکز بخش (قطب دهستانی) جهت ...
- مرکز بخش (قطب دهستانی) جهت ...
- آبدی ارای ... جهت ...



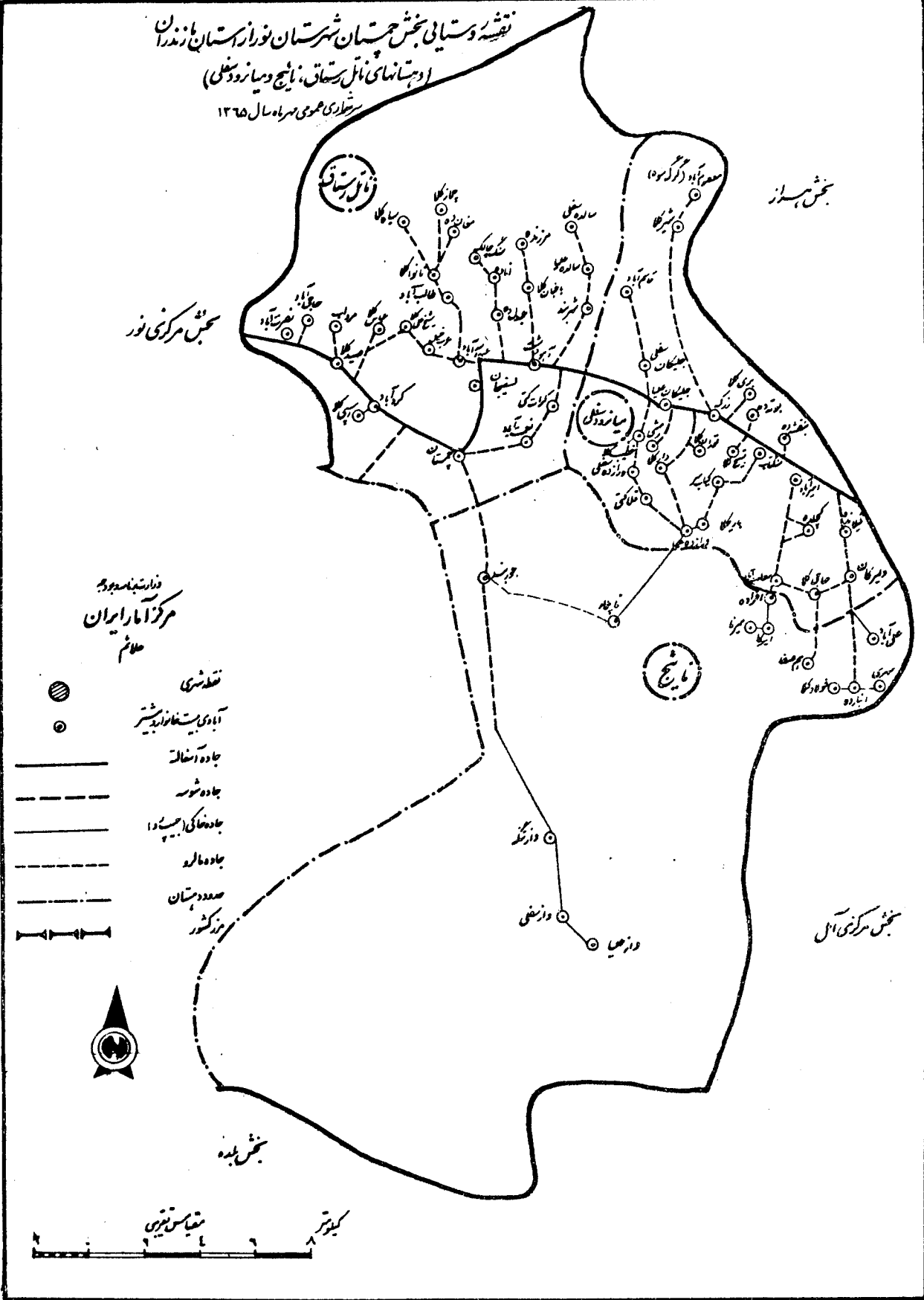
مقیاس تقریبی





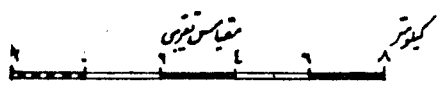
نقشه روستایی بخش شهرستان نوزارستان ازندران  
(روستاها: نایج، نایج و میازودوشلی)

سرکاری عمومی همراه سال ۱۳۶۵



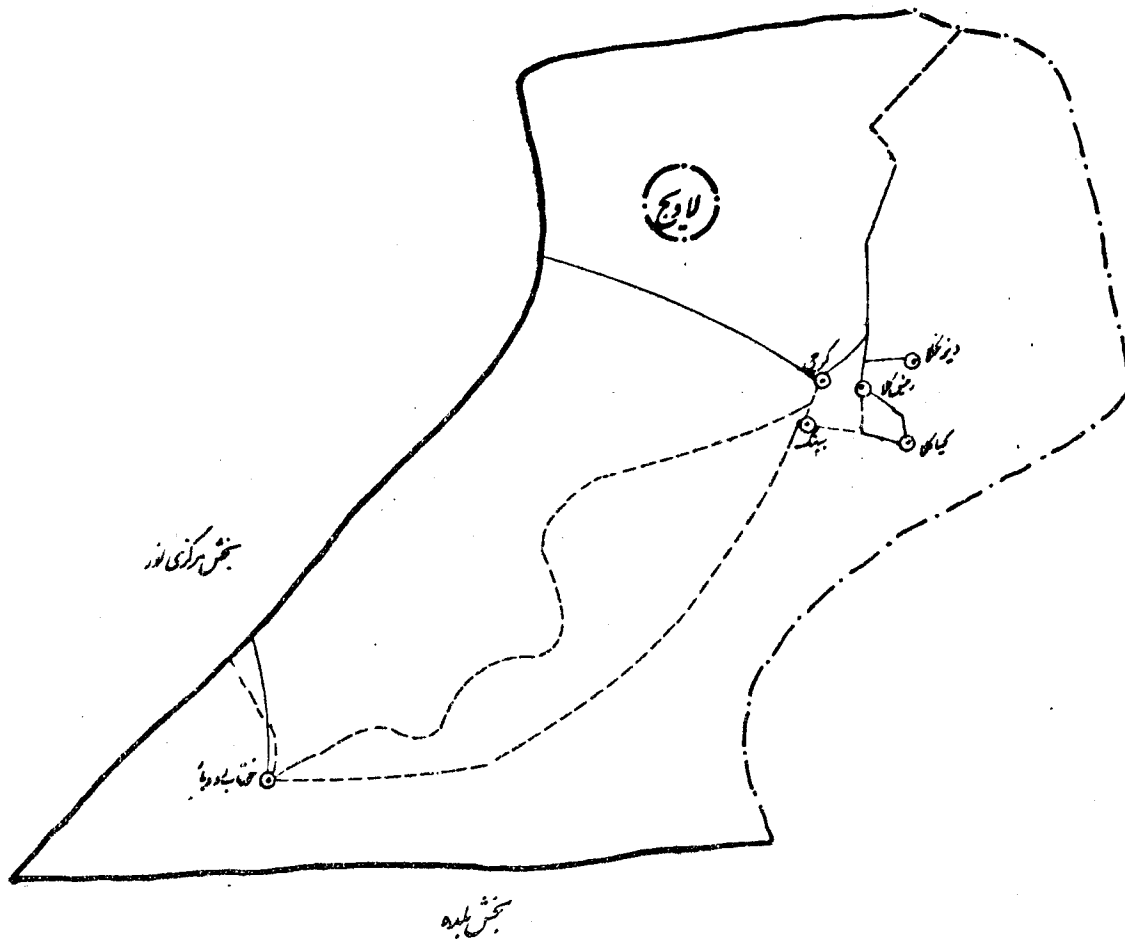
فدایت نامیده بود  
مرکز امام ایران  
علام

- تقاضی
- آبادی یا روستا
- جاده آسفالت
- - - جاده شوسه
- جاده خاکی (جسب د)
- - - جاده مالرو
- حدود شهرستان
- مرز کشور



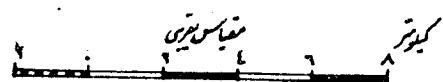
نقشه روستای بخش چستان شهرستان نور از استان مازندران (دهستان لایج)

سرشماری عمومی همراه سال ۱۳۶۵



فازیت نامیده  
مرکز آمار ایران  
علامت

- قطب سوری
- آبادی مستغانلو بیشتر
- جاده آسفالت
- جاده شوسه
- جاده خاکی (جیسو دا)
- جاده مالرو
- حدود روستان
- ||| مرکز کشور





خصوصیات اجتماعی - اقتصادی آبادیهای دارایی سکنه شهرستان بندر

شماره ردیف آبادی	آبادی	نوع راه آبادی (کد)	تعداد خانوار	کل جمعیت	جمعیت عمال بیشتر	جمعیت باسواد	جمعیت نائل	فعالیت کشاورزی							
								زراعت	باغداری	دامداری و پرورش طیور	پرورش گاو	پرورش بز و گوسفند	پرورش ماهی		
۱	۲	۳	۴	۵	۶	۷	۸	۹	۱۰	۱۱	۱۲	۱۳	۱۴	۱۵	۱۶
	بخش بلده														
	دهستان اوزر و دسفلی														
۱	انگرو د	۰۲۲۷۷۷	۲	۲۲	۹۸	۲۹	۲۹	۲۹	۲۹	۲۹	۲۹	۲۹	۲۹	۲۹	۲۹
۲	اوز	۰۲۲۷۸۸	۲	۲۴	۲۵۸	۱۳۱	۲۷	۲۷	۲۷	۲۷	۲۷	۲۷	۲۷	۲۷	۲۷
۳	اوزکلا	۰۲۲۷۹۹	۲	۲۹	۲۶۵	۱۲۸	۸۲	۸۲	۸۲	۸۲	۸۲	۸۲	۸۲	۸۲	۸۲
۴	پهده	۰۲۲۷۵۰	۲	۸	۳۲	۱۵	۱۳	۱۳	۱۳	۱۳	۱۳	۱۳	۱۳	۱۳	۱۳
۵	پیل	۰۲۲۷۵۱	۲	۵۶	۲۰۰	۱۱۴	۶۴	۶۴	۶۴	۶۴	۶۴	۶۴	۶۴	۶۴	۶۴
۶	خوجیر کلا	۰۲۲۷۵۲	۲	۴	۲۱	۱۹	۹	۹	۹	۹	۹	۹	۹	۹	۹
۷	کام	۰۲۲۷۵۳	۲	۲۱	۱۱۴	۱۰۲	۲۹	۲۹	۲۹	۲۹	۲۹	۲۹	۲۹	۲۹	۲۹
۸	کلاکدلی	۰۲۲۷۵۴	۲	۲۱	۹۴	۵۵	۲۴	۲۴	۲۴	۲۴	۲۴	۲۴	۲۴	۲۴	۲۴
۹	کلاکعلیا	۰۲۲۷۵۵	۲	۲۲	۷۹	۴۲	۲۲	۲۲	۲۲	۲۲	۲۲	۲۲	۲۲	۲۲	۲۲
۱۰	میثاک	۰۲۲۷۵۶	۲	۳۱	۱۳۴	۱۱۷	۴۱	۴۱	۴۱	۴۱	۴۱	۴۱	۴۱	۴۱	۴۱
۱۱	ناحیه	۰۲۲۷۵۷	۲	۸۱	۲۹۸	۱۴۰	۷۵	۷۵	۷۵	۷۵	۷۵	۷۵	۷۵	۷۵	۷۵
۱۲	نمن	۰۲۲۷۵۸	۲	۴۰	۱۴۹	۱۲۲	۴۱	۴۱	۴۱	۴۱	۴۱	۴۱	۴۱	۴۱	۴۱
۱۳	نیکنام ده	۰۲۲۷۵۹	۲	۵۱	۱۶۳	۱۵۲	۵۷	۵۷	۵۷	۵۷	۵۷	۵۷	۵۷	۵۷	۵۷
۱۴	بیاض	۰۲۲۷۶۰	۲	۷	۲۹	۲۲	۱۳	۱۳	۱۳	۱۳	۱۳	۱۳	۱۳	۱۳	۱۳
۱۵	سوق	۰۲۲۷۶۱	۲	۹۸	۴۲۲	۲۸۵	۱۰۷	۱۰۷	۱۰۷	۱۰۷	۱۰۷	۱۰۷	۱۰۷	۱۰۷	۱۰۷
	دهستان اوزر و دعلیا														
۱	الیکان	۰۲۲۷۸۲	۲	۲۶	۱۱۴	۹۳	۲۶	۲۶	۲۶	۲۶	۲۶	۲۶	۲۶	۲۶	۲۶
۲	دوشاطلی	۰۲۲۷۸۳	۲	۴۶	۱۶۲	۱۲۹	۳۵	۳۵	۳۵	۳۵	۳۵	۳۵	۳۵	۳۵	۳۵
۳	دوشاطلیا	۰۲۲۷۸۴	۲	۷۶	۲۶۷	۲۰۰	۲۶	۲۶	۲۶	۲۶	۲۶	۲۶	۲۶	۲۶	۲۶
۴	کلاونک	۰۲۲۷۸۵	۲	۲۴	۱۳۶	۱۱۷	۲۶	۲۶	۲۶	۲۶	۲۶	۲۶	۲۶	۲۶	۲۶
۵	کمرین	۰۲۲۷۸۶	۲	۶۲	۲۲۵	۱۸۸	۷۶	۷۶	۷۶	۷۶	۷۶	۷۶	۷۶	۷۶	۷۶
	دهستان تیرستان														
۱	تیرستان	۰۲۲۸۰۷	۲	۹۶	۵۵۸	۴۶۸	۱۰۶	۱۰۶	۱۰۶	۱۰۶	۱۰۶	۱۰۶	۱۰۶	۱۰۶	۱۰۶
۲	وزن	۰۲۲۸۰۸	۲	۷۸	۴۱۸	۳۲۴	۵۹	۵۹	۵۹	۵۹	۵۹	۵۹	۵۹	۵۹	۵۹
۳	نرمی	۰۲۲۸۰۹	۲	۱۰۵	۵۵۷	۴۴۸	۱۱۱	۱۱۱	۱۱۱	۱۱۱	۱۱۱	۱۱۱	۱۱۱	۱۱۱	۱۱۱
	دهستان کمرود														
۱	بردون	۰۲۲۸۳۰	۲	۵۷	۲۱۲	۱۵۲	۴۷	۴۷	۴۷	۴۷	۴۷	۴۷	۴۷	۴۷	۴۷
۲	بطاهر کلا	۰۲۲۸۳۱	۲	۱۰	۵۲	۳۲	۱۷	۱۷	۱۷	۱۷	۱۷	۱۷	۱۷	۱۷	۱۷
۳	مراصب	۰۲۲۸۳۲	۲	۲۵	۱۲۸	۱۱۱	۲۲	۲۲	۲۲	۲۲	۲۲	۲۲	۲۲	۲۲	۲۲
۴	کمرود	۰۲۲۸۳۳	۲	۵۵	۲۸۲	۲۲۲	۳۴	۳۴	۳۴	۳۴	۳۴	۳۴	۳۴	۳۴	۳۴
	دهستان میانش و دعلیا														
۱	اجل	۰۲۲۸۵۴	۲	۷۷	۲۵۱	۱۶۰	۴۶	۴۶	۴۶	۴۶	۴۶	۴۶	۴۶	۴۶	۴۶
۲	ایر	۰۲۲۸۵۵	۲	۴۹	۲۲۲	۱۶۸	۵۱	۵۱	۵۱	۵۱	۵۱	۵۱	۵۱	۵۱	۵۱
۳	پیل	۰۲۲۸۵۶	۲	۴۵	۲۳۹	۱۷۱	۵۹	۵۹	۵۹	۵۹	۵۹	۵۹	۵۹	۵۹	۵۹
۴	بلده	۰۲۲۸۵۷	۲	۲۵۹	۱۲۲۱	۸۰۲	۲۹۲	۲۹۲	۲۹۲	۲۹۲	۲۹۲	۲۹۲	۲۹۲	۲۹۲	۲۹۲
۵	تاکر	۰۲۲۸۵۸	۲	۸۹	۴۴۵	۳۵۹	۵۶	۵۶	۵۶	۵۶	۵۶	۵۶	۵۶	۵۶	۵۶
۶	چل	۰۲۲۸۵۹	۲	۵۷	۲۲۱	۱۶۸	۴۷	۴۷	۴۷	۴۷	۴۷	۴۷	۴۷	۴۷	۴۷
۷	دویلات	۰۲۲۸۶۰	۲	۶۲	۲۷۸	۲۰۹	۳۳	۳۳	۳۳	۳۳	۳۳	۳۳	۳۳	۳۳	۳۳
۸	زرین کمر	۰۲۲۸۶۱	۲	۴۱	۲۲۹	۱۰۸	۴۱	۴۱	۴۱	۴۱	۴۱	۴۱	۴۱	۴۱	۴۱
۹	ماد اتمدله	۰۲۲۸۶۲	۲	۱۷	۱۰۸	۹۰	۲۱	۲۱	۲۱	۲۱	۲۱	۲۱	۲۱	۲۱	۲۱
۱۰	کلیک	۰۲۲۸۶۳	۲	۳۱	۱۴۹	۱۲۶	۴۲	۴۲	۴۲	۴۲	۴۲	۴۲	۴۲	۴۲	۴۲
۱۱	کلا	۰۲۲۸۶۴	۲	۲۴	۱۲۱	۱۱۰	۳۵	۳۵	۳۵	۳۵	۳۵	۳۵	۳۵	۳۵	۳۵
۱۲	مزید	۰۲۲۸۶۶	۲	۸۸	۴۸۷	۳۶۲	۱۰۰	۱۰۰	۱۰۰	۱۰۰	۱۰۰	۱۰۰	۱۰۰	۱۰۰	۱۰۰

کد نوع راه آبادی: ۱ جاده اسفالت، ۲ جاده شوسه، ۳ جاده خاکی، ۴ مارو، ۵ سایر (اینگاه راه آهن یا راه آبی)، ۵۱ ناخش ۶

تعداد گاو و گوساله	تعداد گوسفند و بز	تیمبرگاه شین آلات کش درزی	فروشگاه تعاونی	دستری به وسیله نقد عمومی آردی	تعمیر	دستری به روزنامه و مجله آردی	صندوق پست	بیمار و دامای دروسایی	دانشگاه کیمیا و پزشکی	پزشک	خانه بهداشت	مرکز بهداشتی درمانی	حمام	آموزش دانشت مواد آموزشی	مدرسه راهنمایی	دبستان	برن	آب لوله کشی	پانچاه خاد است بیج	مرکز خدمات دروسایی	دفتر بهداشت سازندگی	شورای اسلامی دروسایی	امکن مذهبی کسلیانان	بنج مذهبی کسلیانان	شماره و دفتر آردی	
۴۲	۴۱	۴۰	۳۹	۳۸	۳۷	۳۶	۳۵	۳۴	۳۳	۳۲	۳۱	۳۰	۲۹	۲۸	۲۷	۲۶	۲۵	۲۴	۲۳	۲۲	۲۱	۲۰	۱۹	۱۸	۱۷	
۴۶۷۴	۸۰۴۱۲	۰	۱۲	۲۸	۰	۲	۱۲	۴	۱۱	۲	۹	۷	۵۰	۱	۱۰	۵۱	۱۵	۲۷	۹	۲	۱	۵۲	۱۲۱	۲۵		
۱۲۸۹	۲۳۳۲۲	۰	۱	۶	۰	۰	۲	۰	۵	۲	۲	۲	۱۴	۰	۲	۱۲	۰	۱۲	۲	۱	۰	۱۴	۲۷	۹	۱	
۶۰	۲۰۰۰		*	*					*	*	*	*	*	*	*	*	*	*	*	*	*	*	*	*	*	۲
۱۰۰	۱۹۰۰						*		*	*	*	*	*	*	*	*	*	*	*	*	*	*	*	*	*	۲
۵	۲۲						*		*	*	*	*	*	*	*	*	*	*	*	*	*	*	*	*	*	۴
۱۰۰	۶۰۰						*		*	*	*	*	*	*	*	*	*	*	*	*	*	*	*	*	*	۵
۱۴	۶۰۰						*		*	*	*	*	*	*	*	*	*	*	*	*	*	*	*	*	*	۶
۷۰	۱۱۰۰						*		*	*	*	*	*	*	*	*	*	*	*	*	*	*	*	*	*	۷
۶۰	۷۰۰			*			*		*	*	*	*	*	*	*	*	*	*	*	*	*	*	*	*	*	۸
۵۰	۷۰۰						*		*	*	*	*	*	*	*	*	*	*	*	*	*	*	*	*	*	۹
۱۳۰	۱۳۰۰			*			*		*	*	*	*	*	*	*	*	*	*	*	*	*	*	*	*	*	۱۰
۱۵۰	۴۵۰۰			*			*		*	*	*	*	*	*	*	*	*	*	*	*	*	*	*	*	*	۱۱
۱۰۰	۱۹۰۰			*			*		*	*	*	*	*	*	*	*	*	*	*	*	*	*	*	*	*	۱۲
۱۵۰	۲۰۰۰			*			*		*	*	*	*	*	*	*	*	*	*	*	*	*	*	*	*	*	۱۳
۲۰	۵۰۰			*			*		*	*	*	*	*	*	*	*	*	*	*	*	*	*	*	*	*	۱۴
۱۸۰	۲۵۰۰			*			*		*	*	*	*	*	*	*	*	*	*	*	*	*	*	*	*	*	۱۵
۴۰۰	۸۹۰۰	۰	۴	۰	۰	۰	۱	۱	۱	۰	۰	۱	۵	۰	۲	۵	۰	۵	۲	۰	۰	۵	۱۰	۲	۱	
۵۰	۷۰۰		*	*			*		*	*	*	*	*	*	*	*	*	*	*	*	*	*	*	*	*	۲
۱۵۰	۱۸۰۰		*	*			*		*	*	*	*	*	*	*	*	*	*	*	*	*	*	*	*	*	۲
۱۰۰	۲۵۰۰		*	*			*		*	*	*	*	*	*	*	*	*	*	*	*	*	*	*	*	*	۴
۵۰	۱۴۰۰		*	*			*		*	*	*	*	*	*	*	*	*	*	*	*	*	*	*	*	*	۵
۵۰	۱۵۰۰		*	*			*		*	*	*	*	*	*	*	*	*	*	*	*	*	*	*	*	*	۵
۵۲۰	۵۰۰۰	۰	۱	۲	۰	۰	۰	۱	۰	۰	۱	۰	۲	۰	۱	۲	۲	۰	۰	۰	۰	۲	۷	۲	۱	
۲۱۰	۳۰۰۰		*	*			*		*	*	*	*	*	*	*	*	*	*	*	*	*	*	*	*	*	۲
۲۴۰	۱۰۰۰		*	*			*		*	*	*	*	*	*	*	*	*	*	*	*	*	*	*	*	*	۳
۷۰	۱۰۰۰			*			*		*	*	*	*	*	*	*	*	*	*	*	*	*	*	*	*	*	۳
۲۱۰	۶۱۰۰	۰	۱	۲	۰	۰	۲	۰	۲	۰	۰	۰	۴	۰	۰	۴	۰	۴	۰	۰	۰	۴	۱۲	۲	۱	
۵۰	۳۰۰۰			*			*		*	*	*	*	*	*	*	*	*	*	*	*	*	*	*	*	*	۲
۱۰	۱۲۰۰			*			*		*	*	*	*	*	*	*	*	*	*	*	*	*	*	*	*	*	۲
۱۰۰	۷۰۰		*	*			*		*	*	*	*	*	*	*	*	*	*	*	*	*	*	*	*	*	۳
۵۰	۱۲۰۰		*	*			*		*	*	*	*	*	*	*	*	*	*	*	*	*	*	*	*	*	۴
۱۳۸۰	۲۳۹۸۰	۰	۳	۸	۰	۲	۶	۲	۲	۱	۴	۲	۱۲	۱	۲	۱۴	۱۲	۴	۴	۱	۱	۱۲	۲۲	۱۰	۱	
۱۵۰	۱۶۸۰			*			*		*	*	*	*	*	*	*	*	*	*	*	*	*	*	*	*	*	۱
۹۰	۱۷۰۰			*			*		*	*	*	*	*	*	*	*	*	*	*	*	*	*	*	*	*	۲
۱۰۰	۱۱۰۰			*			*		*	*	*	*	*	*	*	*	*	*	*	*	*	*	*	*	*	۲
۱۳۰	۵۰۰۰		*	*			*		*	*	*	*	*	*	*	*	*	*	*	*	*	*	*	*	*	۴
۱۱۰	۱۵۰۰		*	*			*		*	*	*	*	*	*	*	*	*	*	*	*	*	*	*	*	*	۵
۱۲۰	۶۰۰			*			*		*	*	*	*	*	*	*	*	*	*	*	*	*	*	*	*	*	۶
۱۵۰	۸۰۰			*			*		*	*	*	*	*	*	*	*	*	*	*	*	*	*	*	*	*	۷
۳۰	۴۰۰			*			*		*	*	*	*	*	*	*	*	*	*	*	*	*	*	*	*	*	۸
۴۰	۳۰۰			*			*		*	*	*	*	*	*	*	*	*	*	*	*	*	*	*	*	*	۹
۶۰	۲۰۰۰			*			*		*	*	*	*	*	*	*	*	*	*	*	*	*	*	*	*	*	۱۰
۶۰	۷۰۰			*			*		*	*	*	*	*	*	*	*	*	*	*	*	*	*	*	*	*	۱۱
۸۰	۴۵۰۰			*			*		*	*	*	*	*	*	*	*	*	*	*	*	*	*	*	*	*	۱۲

خصوصیات اجتماعی - اقتصادی آبادیهای دارای سکنه شهرستان نور

شماره ردیف آبادی	آبادی	کد آبادی	نوع راه آبادی (گد)	تعداد خانوار	کل جمعیت	جمعیت عمال و بیشتر	جمعیت باسواد	جمعیت شامل	فعالیت کشاورزی						
									زراعت	باغداری	دامداری دامپروری	پرورش طیور	پرورش گاو ابریشم	پرورش بز و گوسفند	پرورش ماهی
۱	۲	۳	۴	۵	۶	۷	۸	۹	۱۰	۱۱	۱۲	۱۳	۱۴	۱۵	۱۶
۱۲	نج	۰۲۲۸۷۷	۲	۱۸۳	۱۰۸۷	۹۱۵	۵۱۷	۲۱۵	*	*	*	*	*	*	*
۱۴	ولافید	۰۲۲۸۷۸	۲	۲۲	۱۸۵	۱۵۲	۸۴	۴۱	*	*	*	*	*	*	*
	دهستان شمار ستاق			۲۴۶	۱۲۵۲	۱۰۸۸	۵۵۹	۲۳۵	۱۲	۱۱	۱۲	*	*	*	*
۱	اطاق مر	۰۲۲۹۰۴	۲	۱۲	۷۴	۵۷	۲۵	۱۷	*	*	*	*	*	*	*
۲	امر	۰۲۲۹۰۵	۲	۱۸	۱۰۶	۹۰	۵۰	۲۵	*	*	*	*	*	*	*
۳	پلر به	۰۲۲۹۰۶	۲	۲۲	۱۱۹	۱۰۶	۵۵	۲۲	*	*	*	*	*	*	*
۴	دره کشار	۰۲۲۹۰۷	۲	۶	۲۸	۲۶	۲۰	۹	*	*	*	*	*	*	*
۵	دوزور	۰۲۲۹۰۸	۲	۲	۱۰	۱۰	۶	۴	*	*	*	*	*	*	*
۶	دیور ان	۰۲۲۹۰۹	۲	۲۵	۱۲۴	۱۰۴	۴۸	۲۷	*	*	*	*	*	*	*
۷	ملور	۰۲۲۹۱۰	۲	۱	۱۲	۱۱	۷	۵	*	*	*	*	*	*	*
۸	سوا	۰۲۲۹۱۱	۲	۲۲	۱۵۵	۱۳۹	۵۹	۴۴	*	*	*	*	*	*	*
۹	شیرخ مدله	۰۲۲۹۱۲	۲	۲۹	۲۱۵	۱۸۸	۱۰۵	۵۷	*	*	*	*	*	*	*
۱۰	عبد المنانف	۰۲۲۹۱۳	۲	۹	۴۸	۴۲	۲۵	۱۵	*	*	*	*	*	*	*
۱۱	کلری	۰۲۲۹۱۴	۲	۲۴	۱۱۸	۱۰۲	۵۶	۲۵	*	*	*	*	*	*	*
۱۲	نعل	۰۲۲۹۱۵	۲	۱۸	۷۴	۶۸	۳۵	۲۰	*	*	*	*	*	*	*
۱۳	شمار	۰۲۲۹۱۶	۲	۲۵	۱۵۹	۱۳۴	۶۸	۴۴	*	*	*	*	*	*	*
	دهستان بیارود			۱۰۱	۵۲۱	۴۶۵	۲۷۶	۱۴۴	۲	۲	۲	*	*	*	*
۱	حظر	۰۲۲۹۲۷	۲	۲۲	۱۱۷	۱۰۷	۶۵	۳۱	*	*	*	*	*	*	*
۲	مرج	۰۲۲۹۴۱	۲	۲۲	۱۲۵	۱۰۷	۵۱	۳۰	*	*	*	*	*	*	*
۳	بیارود	۰۲۲۹۴۲	۲	۵۷	۶۲۱	۵۲۱	۲۷۶	۱۴۴	*	*	*	*	*	*	*
	بخش چمستان			۵۸۹	۳۶۳۱	۲۸۱۲	۱۷۵۷	۶۲۵	۷۷	۲۵	۳۸	۲۶	۰	۲۱	۱
	دهستان لاریج			۵۴۵	۲۵۵۵	۲۸۲۱	۱۷۴۱	۶۶۵	۹	۱	۳	۰	۶	۰	۰
۱	انوز کتی	۰۲۲۹۷۰	۲	۲	۱۲	۱۰	۵	۴	*	*	*	*	*	*	*
۲	به بنک	۰۲۲۹۷۲	۲	۷۰	۴۳۴	۳۵۲	۱۹۱	۶۶	*	*	*	*	*	*	*
۳	تنگه سر لاریج	۰۲۲۹۷۳	۲	۱۲	۸۷	۶۶	۳۲	۱۹	*	*	*	*	*	*	*
۴	خطری بکلا	۰۲۲۹۷۴	۲	۱۶	۴۰	۳۱	۲۳	۱۱	*	*	*	*	*	*	*
۵	خور تابیر و دیار	۰۲۲۹۷۵	۲	۲۴	۱۷۱	۱۵۲	۵۵	۳۴	*	*	*	*	*	*	*
۶	دیز نکلا	۰۲۲۹۷۶	۲	۷۲	۴۸۷	۳۸۱	۱۹۱	۷۵	*	*	*	*	*	*	*
۷	رشیه کلا	۰۲۲۹۷۷	۲	۱۱۰	۷۵۸	۵۸۷	۳۲۲	۱۰۷	*	*	*	*	*	*	*
۸	ماد ات مدله	۰۲۲۹۷۸	۲	۱۹	۱۱۵	۹۴	۶۳	۲۰	*	*	*	*	*	*	*
۹	کرچی	۰۲۲۹۷۹	۲	۵۱	۲۶۲	۲۷۵	۱۲۲	۵۹	*	*	*	*	*	*	*
۱۰	کیا کلا	۰۲۲۹۸۰	۲	۱۶۸	۱۰۱۹	۸۰۰	۴۳۲	۱۶۴	*	*	*	*	*	*	*
	دهستان میانرودان			۱۷۲۷	۱۰۲۰۵	۸۱۹۲	۴۷۸۰	۲۱۵۸	۲۸	۹	۲۹	۰	۲	۰	۰
۱	امیر آباد	۰۲۳۰۰۲	۲	۴۸	۲۲۵	۲۷۷	۱۵۱	۶۵	*	*	*	*	*	*	*
۲	بار بکلا	۰۲۳۰۰۴	۲	۶۹	۴۳۷	۳۴۶	۲۰۷	۸۹	*	*	*	*	*	*	*
۳	بیر بکلا	۰۲۳۰۰۵	۲	۴۲	۲۶۲	۲۰۷	۷۳	۱۲	*	*	*	*	*	*	*
۴	بلو بکلا	۰۲۳۰۰۶	۲	۹	۵۷	۴۲	۲۹	۹	*	*	*	*	*	*	*
۵	بنتفقه ده	۰۲۳۰۰۷	۲	۸۵	۴۷۷	۳۳۰	۱۶۲	۲۶	*	*	*	*	*	*	*
۶	بوته ده	۰۲۳۰۰۸	۲	۲۸	۱۸۳	۱۴۶	۸۳	۴۰	*	*	*	*	*	*	*
۷	تمبیج کلا	۰۲۳۰۰۹	۲	۴۶	۲۸۶	۲۲۷	۱۴۵	۶۲	*	*	*	*	*	*	*
۸	تشرز	۰۲۳۰۱۰	۲	۹	۶۱	۵۲	۳۴	۱۵	*	*	*	*	*	*	*

کد نوع راه آبادی: ۱، جاده اسفالت، ۲، جاده خاکی، ۳، مارود، ۴، سایر (از بنگاه راه آهن یا راه آبی)، ۵، نامشخص



تعداد گاو و گوساله	تعداد گوسفند و بز	تغییرگاه شین آلات شادری	فروشگاه تعاونی	دستری بیوسیدتیوی لاری	تلفن	دستری به روزنامه بخود آبادی	صندوق پست	بیمار و مامای روستایی	دانشگاه نخبین دایرگی	پزشک	خانه بهداشت	مرکز بهداشتی درمانی	حمام	آموزش ریاضت بو آذونی	مدرسه راهنمایی	دبستان	برق	آب لوله کشی	پایگاه قمارت بیج	مرکز خدمات روستایی	دفتر جهاد سازندگی	شورای مسوای روستایی	اماکن مذهبی مسلمانان	منبع مذهبی مسلمانان	شماره وریف آبادی	
۴۲	۴۱	۴۰	۳۹	۳۸	۳۷	۳۶	۳۵	۳۴	۳۳	۳۲	۳۱	۳۰	۲۹	۲۸	۲۷	۲۶	۲۵	۲۴	۲۳	۲۲	۲۱	۲۰	۱۹	۱۸	۱۷	
۲۰۰	۲۵۰۰	*	*	*	*	*	*	*	*	*	*	*	*	*	*	*	*	*	*	*	*	*	*	*	۱۳	
۶۰	۱۲۰۰	*	*	*	*	*	*	*	*	*	*	*	*	*	*	*	*	*	*	*	*	*	*	*	۱۴	
۸۱۵	۹۲۶۰	۰	۲	۱۰	۰	۱	۰	۰	۰	۰	۱	۰	۰	۰	۰	۱۰	۰	۰	۰	۰	۰	۱۱	۲۴	۶	۱	
۲۰	۵۰	*	*	*	*	*	*	*	*	*	*	*	*	*	*	*	*	*	*	*	*	*	*	*	۲	
۴۰	۵۰۰	*	*	*	*	*	*	*	*	*	*	*	*	*	*	*	*	*	*	*	*	*	*	*	۲	
۱۳۰	۱۸۰۰	*	*	*	*	*	*	*	*	*	*	*	*	*	*	*	*	*	*	*	*	*	*	*	۲	
۴۰	۲۵۰	*	*	*	*	*	*	*	*	*	*	*	*	*	*	*	*	*	*	*	*	*	*	*	۴	
۱۰	۳۰۰	*	*	*	*	*	*	*	*	*	*	*	*	*	*	*	*	*	*	*	*	*	*	*	۵	
۸۰	۱۶۰۰	*	*	*	*	*	*	*	*	*	*	*	*	*	*	*	*	*	*	*	*	*	*	*	۶	
۲۰	۵۰۰	*	*	*	*	*	*	*	*	*	*	*	*	*	*	*	*	*	*	*	*	*	*	*	۷	
۲۰	۴۷۰	*	*	*	*	*	*	*	*	*	*	*	*	*	*	*	*	*	*	*	*	*	*	*	۸	
۱۸۰	۱۰۰۰	*	*	*	*	*	*	*	*	*	*	*	*	*	*	*	*	*	*	*	*	*	*	*	۹	
۱۰۰	۱۱۰۰	*	*	*	*	*	*	*	*	*	*	*	*	*	*	*	*	*	*	*	*	*	*	*	۱۰	
۵۰	۱۷۰	*	*	*	*	*	*	*	*	*	*	*	*	*	*	*	*	*	*	*	*	*	*	*	۱۱	
۲۵	۱۲۰	*	*	*	*	*	*	*	*	*	*	*	*	*	*	*	*	*	*	*	*	*	*	*	۱۲	
۱۰۰	۱۴۰۰	*	*	*	*	*	*	*	*	*	*	*	*	*	*	*	*	*	*	*	*	*	*	*	۱۳	
۳۶۰	۳۸۵۰	۰	۰	۰	۰	۰	۱	۰	۱	۰	۰	۱	۲	۰	۱	۲	۰	۲	۰	۰	۰	۲	۸	۲	۱	
۷۰	۸۵۰	*	*	*	*	*	*	*	*	*	*	*	*	*	*	*	*	*	*	*	*	*	*	*	*	۲
۹۰	۱۰۰۰	*	*	*	*	*	*	*	*	*	*	*	*	*	*	*	*	*	*	*	*	*	*	*	۲	
۲۰۰	۲۰۰۰	*	*	*	*	*	*	*	*	*	*	*	*	*	*	*	*	*	*	*	*	*	*	*	۳	
۲۷۰۳۲	۵۰۲۶۷	۸	۶	۴۷	۴	۲	۱۲	۸	۷	۷	۱۱	۱۱	۷۵	۱۳	۱۵	۷۵	۶۸	۴۳	۴۳	۷	۲	۸۰	۱۲۳	۴۲	۱	
۱۵۷۴	۱۵۸۸۰	۰	۲	۳	۰	۰	۲	۰	۰	۰	۰	۱	۸	۲	۱	۸	۷	۸	۲	۱	۰	۹	۱۲	۸	۲	
۴	۰	*	*	*	*	*	*	*	*	*	*	*	*	*	*	*	*	*	*	*	*	*	*	*	۲	
۱۵۰	۳۰۰	*	*	*	*	*	*	*	*	*	*	*	*	*	*	*	*	*	*	*	*	*	*	*	۳	
۱۵۰	۶۰	*	*	*	*	*	*	*	*	*	*	*	*	*	*	*	*	*	*	*	*	*	*	*	۴	
۱۵۰	۲۳۰	*	*	*	*	*	*	*	*	*	*	*	*	*	*	*	*	*	*	*	*	*	*	*	۵	
۱۲۰	۸۰۰۰	*	*	*	*	*	*	*	*	*	*	*	*	*	*	*	*	*	*	*	*	*	*	*	۶	
۱۰۰	۱۲۰۰	*	*	*	*	*	*	*	*	*	*	*	*	*	*	*	*	*	*	*	*	*	*	*	۷	
۲۰۰	۴۰۰۰	*	*	*	*	*	*	*	*	*	*	*	*	*	*	*	*	*	*	*	*	*	*	*	۷	
۵۰	۳۰	*	*	*	*	*	*	*	*	*	*	*	*	*	*	*	*	*	*	*	*	*	*	*	۸	
۳۰۰	۲۱۰	*	*	*	*	*	*	*	*	*	*	*	*	*	*	*	*	*	*	*	*	*	*	*	۹	
۳۵۰	۱۸۵۰	*	*	*	*	*	*	*	*	*	*	*	*	*	*	*	*	*	*	*	*	*	*	*	۱۰	
۴۹۷۷	۲۶۱۲	۴	۱	۴۱	۰	۱	۵	۲	۱	۴	۲	۶	۵۲	۳۱	۷	۵۲	۲۵	۱۲	۱۷	۰	۱	۲۸	۳۹	۱۲	۱	
۲۰۰	۰	*	*	*	*	*	*	*	*	*	*	*	*	*	*	*	*	*	*	*	*	*	*	*	۲	
۱۵۰	۲۵۰	*	*	*	*	*	*	*	*	*	*	*	*	*	*	*	*	*	*	*	*	*	*	*	۲	
۸۰	۰	*	*	*	*	*	*	*	*	*	*	*	*	*	*	*	*	*	*	*	*	*	*	*	۲	
۲۰۰	۲۰۰	*	*	*	*	*	*	*	*	*	*	*	*	*	*	*	*	*	*	*	*	*	*	*	۴	
۲۰۰	۸	*	*	*	*	*	*	*	*	*	*	*	*	*	*	*	*	*	*	*	*	*	*	*	۵	
۱۲۰	۰	*	*	*	*	*	*	*	*	*	*	*	*	*	*	*	*	*	*	*	*	*	*	*	۶	
۵۵	۰	*	*	*	*	*	*	*	*	*	*	*	*	*	*	*	*	*	*	*	*	*	*	*	۷	
۴۰	۱۰۶	*	*	*	*	*	*	*	*	*	*	*	*	*	*	*	*	*	*	*	*	*	*	*	۸	

خصوصیات اجتماعی - اقتصادی آبادیهای دارای سکنه شهرستان تنور

شماره ردیف آبادی	آبادی	کد آبادی	نوع راه آبادی (کد)	تعداد خانوار	کل جمعیت	جمعیت عسال بیشتر	جمعیت باسواد	جمعیت شامل	فعالیت کشاورزی							
									۱۰	۱۱	۱۲	۱۳	۱۴	۱۵	۱۶	
۹	تنور ان کلا	۰۲۳۰۱۱	۲	۶۳	۲۷۷	۲۹۷	۱۹۱	۸۲	*	*	*	*	*	*	*	
۱۰	چلبکان مقلی	۰۲۳۰۱۲	۲	۱۴۱	۸۳۷	۶۶۸	۴۲۹	۲۱۳	*	*	*	*	*	*	*	
۱۱	چلبکان علیا	۰۲۳۰۱۳	۲	۸۹	۵۰۵	۴۲۰	۲۳۹	۱۰۶	*	*	*	*	*	*	*	
۱۲	حاجی کلا	۰۲۳۰۱۴	۲	۲۷	۱۷۸	۱۵۵	۱۰۲	۳۹	*	*	*	*	*	*	*	
۱۳	خطیب کلا	۰۲۳۰۱۵	۲	۲۱	۱۲۸	۱۰۰	۵۸	۲۹	*	*	*	*	*	*	*	
۱۴	دار کلا	۰۲۳۰۱۶	۲	۱۰۰	۵۳۸	۴۳۳	۲۶۰	۱۳۱	*	*	*	*	*	*	*	
۱۵	رزک	۰۲۳۰۱۷	۲	۳۹	۲۲۳	۱۷۸	۱۰۵	۵۶	*	*	*	*	*	*	*	
۱۶	رمفی	۰۲۳۰۱۸	۲	۲۸	۱۸۵	۱۴۲	۸۷	۳۸	*	*	*	*	*	*	*	
۱۷	معدن آباد	۰۲۳۰۱۹	۲	۸۳	۴۱۹	۳۷۰	۲۴۶	۹۸	*	*	*	*	*	*	*	
۱۸	منگ چالک	۰۲۳۰۲۰	۲	۴۸	۲۶۴	۲۲۶	۱۴۱	۷۱	*	*	*	*	*	*	*	
۱۹	شیر کلا	۰۲۳۰۲۱	۲	۱۹۱	۱۱۶۷	۹۳۵	۵۲۱	۲۷۲	*	*	*	*	*	*	*	
۲۰	قاسم آباد	۰۲۳۰۲۲	۲	۵۲	۲۹۸	۲۵۲	۱۵۸	۷۳	*	*	*	*	*	*	*	
۲۱	قلاکتی	۰۲۳۰۲۳	۲	۳۰	۱۹۱	۱۵۲	۱۰۴	۳۸	*	*	*	*	*	*	*	
۲۲	کچلده	۰۲۳۰۲۴	۲	۴۴	۲۲۹	۱۸۴	۸۴	۵۳	*	*	*	*	*	*	*	
۲۳	کنس پها	۰۲۳۰۲۵	۲	۱۳	۹۹	۷۹	۴۶	۲۳	*	*	*	*	*	*	*	
۲۴	کیاب مر	۰۲۳۰۲۶	۲	۶۸	۳۸۲	۲۹۶	۱۸۰	۷۵	*	*	*	*	*	*	*	
۲۵	گیلان ده	۰۲۳۰۲۷	۲	۷۷	۴۰۱	۳۲۹	۱۹۲	۸۷	*	*	*	*	*	*	*	
۲۶	معصوم آباد	۰۲۳۰۲۸	۲	۱۰۸	۶۳۹	۵۰۵	۲۵۹	۱۳۵	*	*	*	*	*	*	*	
۲۷	ور از ده مقلی	۰۲۳۰۲۹	۲	۷۷	۴۴۰	۳۳۷	۱۹۳	۸۶	*	*	*	*	*	*	*	
۲۸	ور از ده علیا	۰۲۳۰۳۰	۲	۶۳	۳۷۸	۳۲۶	۲۰۶	۹۱	*	*	*	*	*	*	*	
۲۹	ولیر کان	۰۲۳۰۳۱	۲	۲۸	۲۲۹	۱۸۰	۹۵	۴۴	*	*	*	*	*	*	*	
	دهستان شامل رشتاق			۲۶۹۵	۱۶۲۵۹	۱۳۱۰۸	۸۸۶۶	۳۶۳۱	۲۹	۱۶	۲۹	۱۶	۱۶	۱۱	۱	
۱	امین کلا	۰۲۳۰۶۱	۲	۶۹	۴۵۱	۳۷۷	۲۵۴	۹۶	*	*	*	*	*	*	*	
۲	اشاده	۰۲۳۰۶۲	۲	۵۸	۳۸۴	۳۰۶	۲۲۲	۸۳	*	*	*	*	*	*	*	
۳	اهودخت	۰۲۳۰۶۳	۱	۱۷۵	۹۷۹	۷۴۹	۵۰۱	۲۱۱	*	*	*	*	*	*	*	
۴	بهاغبان کلا	۰۲۳۰۶۴	۲	۷۱	۴۵۳	۳۵۵	۲۱۹	۹۸	*	*	*	*	*	*	*	
۵	چهار کلا	۰۲۳۰۶۵	۲	۶۴	۴۲۱	۳۰۴	۱۹۴	۹۳	*	*	*	*	*	*	*	
۶	چومستان	۰۲۳۰۶۶	۱	۵۹۰	۳۲۸۶	۲۶۱۵	۱۹۷۷	۷۱۳	*	*	*	*	*	*	*	
۷	حاجی آباد	۰۲۳۰۶۷	۲	۴۰	۲۵۵	۲۰۰	۱۳۸	۵۷	*	*	*	*	*	*	*	
۸	ماتده مقلی	۰۲۳۰۶۸	۲	۲۷	۱۵۷	۱۲۲	۶۲	۴۰	*	*	*	*	*	*	*	
۹	ماتده علیا	۰۲۳۰۶۹	۲	۷۰	۳۹۴	۳۱۵	۱۶۶	۹۳	*	*	*	*	*	*	*	
۱۰	منگ چالک	۰۲۳۰۷۰	۲	۳۴	۲۲۷	۱۸۵	۱۲۰	۵۲	*	*	*	*	*	*	*	
۱۱	منگین ده	۰۲۳۰۷۱	۲	۱۹	۱۱۳	۸۶	۴۷	۱۸	*	*	*	*	*	*	*	
۱۲	مریاه کلا	۰۲۳۰۷۲	۲	۷۴	۴۵۰	۳۵۹	۲۵۹	۱۰۱	*	*	*	*	*	*	*	
۱۳	شهر بند	۰۲۳۰۷۳	۲	۸۳	۵۴۹	۴۵۹	۲۲۱	۱۳۸	*	*	*	*	*	*	*	
۱۴	شیخ علی کلا	۰۲۳۰۷۴	۲	۳۰	۱۸۰	۱۵۲	۹۳	۴۰	*	*	*	*	*	*	*	
۱۵	سید کلا	۰۲۳۰۷۵	۱	۱۲۵	۸۲۰	۶۷۰	۴۴۶	۱۸۴	*	*	*	*	*	*	*	
۱۶	طالب آباد	۰۲۳۰۷۶	۲	۳۴	۲۱۳	۱۸۱	۱۱۲	۴۲	*	*	*	*	*	*	*	
۱۷	عباس کلا	۰۲۳۰۷۷	۱	۷۹	۵۵۶	۴۵۲	۳۱۳	۱۲۱	*	*	*	*	*	*	*	
۱۸	عبداله آباد	۰۲۳۰۷۸	۱	۱۵۶	۹۲۳	۷۵۰	۵۰۴	۱۹۳	*	*	*	*	*	*	*	
۱۹	عبدلده	۰۲۳۰۷۹	۲	۵۹	۲۴۸	۲۷۲	۱۸۵	۸۵	*	*	*	*	*	*	*	
۲۰	عرب خیل	۰۲۳۰۸۰	۲	۶۶	۴۶۵	۳۶۶	۲۳۶	۹۸	*	*	*	*	*	*	*	
۲۱	کر اتکتی	۰۲۳۰۸۱	۲	۱۱۸	۶۴۶	۵۲۱	۳۵۸	۱۵۳	*	*	*	*	*	*	*	
۲۲	کرد آباد	۰۲۳۰۸۲	۱	۱۲۳	۷۲۲	۵۸۵	۳۶۶	۱۵۵	*	*	*	*	*	*	*	

کد نوع راه آبادی: ۱ جاده اسفالت، ۲ جاده شوسه، ۳ جاده خاکی، ۴ مارو، ۵ سایر (اینگاه راه آهن یا راه آبی)، ۵ نا مشخص

تعداد گاو و گوساله	تعداد گوسفند و بز	تیمچه و پشم آلات شادری	فروشگاه تعاونی	دسترسی به وسیله نقلیه عمومی رانندگی	تلفن	دسترسی به روزنامه و مجله و آراکلی	صندوق پست	بیمار و دامی روستایی	دانشگاه پشم پشمین دامپزشکی	پزشک	خانه بهداشت	مرکز بهداشتی درمانی	حمام	آموزش و تفریح کودکان و نوجوانی	مدرسه در اینجا	دبستان	برق	آب لوله کشی	پایگاه تعاونی پیش	مرکز خدمات درمانی	دفتر جهاد سازندگی	شورای اسلامی روستایی	اماکن مذهبی مسلمانان	مبلغ ذخیره مسلمانان	شماره ردیف آبادی
۲۲	۲۱	۲۰	۱۹	۱۸	۱۷	۱۶	۱۵	۱۴	۱۳	۱۲	۱۱	۱۰	۹	۸	۷	۶	۵	۴	۳	۲	۱	۰	۰	۱۷	
۱۵۰	.	.	.	.	.	.	.	.	.	.	.	.	.	.	.	.	.	.	.	.	.	.	.	.	۱
۲۵۰	.	.	.	.	.	.	.	.	.	.	.	.	.	.	.	.	.	.	.	.	.	.	.	.	۱۰
۲۰۰	.	.	.	.	.	.	.	.	.	.	.	.	.	.	.	.	.	.	.	.	.	.	.	.	۱۱
۸۰	۴۲۰	.	.	.	.	.	.	.	.	.	.	.	.	.	.	.	.	.	.	.	.	.	.	.	۱۲
۱۲	.	.	.	.	.	.	.	.	.	.	.	.	.	.	.	.	.	.	.	.	.	.	.	.	۱۳
۴۰۰	۲۰۰	.	.	.	.	.	.	.	.	.	.	.	.	.	.	.	.	.	.	.	.	.	.	.	۱۴
۱۵۰	.	.	.	.	.	.	.	.	.	.	.	.	.	.	.	.	.	.	.	.	.	.	.	.	۱۵
۶۰	.	.	.	.	.	.	.	.	.	.	.	.	.	.	.	.	.	.	.	.	.	.	.	.	۱۶
۵۰	۱۵	.	.	.	.	.	.	.	.	.	.	.	.	.	.	.	.	.	.	.	.	.	.	.	۱۷
۱۰۰	.	.	.	.	.	.	.	.	.	.	.	.	.	.	.	.	.	.	.	.	.	.	.	.	۱۸
۱۰۰۰	.	.	.	.	.	.	.	.	.	.	.	.	.	.	.	.	.	.	.	.	.	.	.	.	۱۹
۱۰۰	۱۲۵	.	.	.	.	.	.	.	.	.	.	.	.	.	.	.	.	.	.	.	.	.	.	.	۲۰
۱۲۰	.	.	.	.	.	.	.	.	.	.	.	.	.	.	.	.	.	.	.	.	.	.	.	.	۲۱
۲۰	.	.	.	.	.	.	.	.	.	.	.	.	.	.	.	.	.	.	.	.	.	.	.	.	۲۲
۴۰	۴۶۰	.	.	.	.	.	.	.	.	.	.	.	.	.	.	.	.	.	.	.	.	.	.	.	۲۳
۱۷۰	۲۰	.	.	.	.	.	.	.	.	.	.	.	.	.	.	.	.	.	.	.	.	.	.	.	۲۴
۲۰۰	.	.	.	.	.	.	.	.	.	.	.	.	.	.	.	.	.	.	.	.	.	.	.	.	۲۵
۴۰۰	.	.	.	.	.	.	.	.	.	.	.	.	.	.	.	.	.	.	.	.	.	.	.	.	۲۶
۱۰۰	۵۵۰	.	.	.	.	.	.	.	.	.	.	.	.	.	.	.	.	.	.	.	.	.	.	.	۲۷
۱۲۰	۱۰۸	.	.	.	.	.	.	.	.	.	.	.	.	.	.	.	.	.	.	.	.	.	.	.	۲۸
۲۰۰	۵۰	.	.	.	.	.	.	.	.	.	.	.	.	.	.	.	.	.	.	.	.	.	.	.	۲۹
۱۱۶۱۱	۱۰۰۶۵	۴	۲	۱۲	۳	۱	۵	۴	۱	۲	۷	۲	۱۲	۱۱	۵	۲۶	۲۸	۱۴	۱۹	۱	۲	۲۸	۱۰	۱	
۴۵۰	۱۳۶۰	.	.	.	.	.	.	.	.	.	.	.	.	.	.	.	.	.	.	.	.	.	.	.	۲
۱۵۴	.	.	.	.	.	.	.	.	.	.	.	.	.	.	.	.	.	.	.	.	.	.	.	.	۳
۱۰۰۰	۶۵۰	.	.	.	.	.	.	.	.	.	.	.	.	.	.	.	.	.	.	.	.	.	.	.	۴
۲۵۰	.	.	.	.	.	.	.	.	.	.	.	.	.	.	.	.	.	.	.	.	.	.	.	.	۵
۴۰۰	.	.	.	.	.	.	.	.	.	.	.	.	.	.	.	.	.	.	.	.	.	.	.	.	۶
۲۰۰۰	۲۰۰۰	.	.	.	.	.	.	.	.	.	.	.	.	.	.	.	.	.	.	.	.	.	.	.	۷
۱۵۰	۱۵۰	.	.	.	.	.	.	.	.	.	.	.	.	.	.	.	.	.	.	.	.	.	.	.	۸
۱۵۰	.	.	.	.	.	.	.	.	.	.	.	.	.	.	.	.	.	.	.	.	.	.	.	.	۹
۱۰۰	.	.	.	.	.	.	.	.	.	.	.	.	.	.	.	.	.	.	.	.	.	.	.	.	۱۰
۲۰۰	.	.	.	.	.	.	.	.	.	.	.	.	.	.	.	.	.	.	.	.	.	.	.	.	۱۱
۱۵۰	۴۰۰	.	.	.	.	.	.	.	.	.	.	.	.	.	.	.	.	.	.	.	.	.	.	.	۱۲
۵۰۰	۱۵۰	.	.	.	.	.	.	.	.	.	.	.	.	.	.	.	.	.	.	.	.	.	.	.	۱۳
۴۰۰	۱۰	.	.	.	.	.	.	.	.	.	.	.	.	.	.	.	.	.	.	.	.	.	.	.	۱۴
۶۰	۶۰	.	.	.	.	.	.	.	.	.	.	.	.	.	.	.	.	.	.	.	.	.	.	.	۱۵
۴۰۰	۲۰	.	.	.	.	.	.	.	.	.	.	.	.	.	.	.	.	.	.	.	.	.	.	.	۱۶
۶۰	۴۵۰	.	.	.	.	.	.	.	.	.	.	.	.	.	.	.	.	.	.	.	.	.	.	.	۱۷
۱۹۰	.	.	.	.	.	.	.	.	.	.	.	.	.	.	.	.	.	.	.	.	.	.	.	.	۱۸
۲۵۲	۲۰	.	.	.	.	.	.	.	.	.	.	.	.	.	.	.	.	.	.	.	.	.	.	.	۱۹
۲۰۰	.	.	.	.	.	.	.	.	.	.	.	.	.	.	.	.	.	.	.	.	.	.	.	.	۲۰
۲۸۰	.	.	.	.	.	.	.	.	.	.	.	.	.	.	.	.	.	.	.	.	.	.	.	.	۲۱
۱۰۰۰	۱۳۲۰	.	.	.	.	.	.	.	.	.	.	.	.	.	.	.	.	.	.	.	.	.	.	.	۲۲
۴۰۰	۲۵۰	.	.	.	.	.	.	.	.	.	.	.	.	.	.	.	.	.	.	.	.	.	.	.	۲۳

خصوصیات اجتماعی - اقتصادی آبادیهای دارای سکنه شهرستان بندر

شماره ردیف آبادی	آبادی	نوع راه آبادی (کد)	تعداد خانوار	کل جمعیت	جمعیت عمارات بیشتر	جمعیت باسواد	جمعیت شغل	فعالیت کشاورزی							
								زراعت	باغداری	دامداری دامپروری	پرورش طیور	پرورش گاو ابریشم	پرورش بز و گوسفند	پرورش ماهی	
۱	۲	۳	۴	۵	۶	۷	۸	۹	۱۰	۱۱	۱۲	۱۳	۱۴	۱۵	۱۶
۲۲	لعلبجان	۰۲۳۰۸۲	۱	۱۴۸۲	۱۱۵۹	۷۷۱	۲۱۷	*	*	*	*	*	*	*	*
۲۴	مرداب	۰۲۳۰۸۵	۲	۲۲۱	۱۸۱	۱۸۴	۸۱	*	*	*	*	*	*	*	*
۲۵	مرزنده	۰۲۳۰۸۶	۲	۲۴۴	۲۰۲	۱۳۰	۶۶	*	*	*	*	*	*	*	*
۲۶	مغانده	۰۲۳۰۸۷	۲	۳۵۴	۲۴۶	۲۵۸	۱۲۰	*	*	*	*	*	*	*	*
۲۷	ناتو اکلا	۰۲۳۰۸۷	۲	۱۵۲	۱۲۲	۸۴	۲۲	*	*	*	*	*	*	*	*
۲۸	نصرت آباد	۰۲۳۰۸۸	۱	۲۱۷	۱۷۷	۱۱۲	۴۸	*	*	*	*	*	*	*	*
۲۹	نصرت آباد	۰۲۳۰۸۹	۲	۴۳۷	۳۵۷	۲۳۶	۱۰۳	*	*	*	*	*	*	*	*
دهستان شایبج															
۱	اغر اده	۰۲۳۱۱۹	۲	۴۴۸	۳۷۱	۲۳۹	۱۰۰	۱۱	۹	۱۱	۱۶	۲	*	*	*
۲	اشبارده	۰۲۳۱۲۰	۲	۲۵۹	۲۲۸	۱۲۳	۶۶	*	*	*	*	*	*	*	*
۳	ایرک	۰۲۳۱۲۱	۲	۲۵۰	۲۰۸	۱۲۱	۶۰	*	*	*	*	*	*	*	*
۴	چور بند	۰۲۳۱۲۲	۲	۱۷۲۱	۱۴۴۰	۹۹۷	۳۳۹	*	*	*	*	*	*	*	*
۵	رودبارک	۰۲۳۱۲۳	۴	۲۱	۲۱	۷	۸	*	*	*	*	*	*	*	*
۶	سهری	۰۲۳۱۲۴	۲	۱۰۹	۹۶	۵۵	۲۱	*	*	*	*	*	*	*	*
۷	علی آباد	۰۲۳۱۲۵	۲	۴۵۹	۳۸۰	۲۲۶	۱۲۴	*	*	*	*	*	*	*	*
۸	فولادکلا	۰۲۳۱۲۶	۲	۲۸۵	۲۳۷	۲۲۷	۹۹	*	*	*	*	*	*	*	*
۹	قز شاخ	۰۲۳۱۲۷	۲	۲۶	۲۴	۸	۹	*	*	*	*	*	*	*	*
۱۰	میر شاخ	۰۲۳۱۲۸	۲	۱۹۴	۱۶۷	۸۴	۳۵	*	*	*	*	*	*	*	*
۱۱	شاپلا	۰۲۳۱۲۹	۲	۳۲۴	۱۸۲	۱۸۱	۵۲	*	*	*	*	*	*	*	*
۱۲	نورجه	۰۲۳۱۳۰	۲	۸	۷	۴	۱	*	*	*	*	*	*	*	*
۱۳	راز تنگه	۰۲۳۱۳۱	۲	۱۵۴	۱۱۵	۵۷	۲۲	*	*	*	*	*	*	*	*
۱۴	راز سفلی	۰۲۳۱۳۲	۲	۱۹۲	۱۵۶	۱۱	۴۹	*	*	*	*	*	*	*	*
۱۵	راز علیا	۰۲۳۱۳۳	۲	۲۰۵	۱۶۹	۱۱۹	۴۹	*	*	*	*	*	*	*	*
۱۶	هم مفا	۰۲۳۱۳۴	۲	۱۲۶	۱۱۲	۶۷	۳۴	*	*	*	*	*	*	*	*
بخش مرکزی															
دهستان میان بند															
۱	پهنه	۰۲۳۱۶۲	۲	۲۲۶	۱۲۴۱	۱۰۴۰	۳۶۴	۲۱	۹	۶	۶	۲۱	*	*	*
۲	چاله میرا	۰۲۳۱۶۳	۲	۲۲	۲۲	۱۲۸	۴۸	*	*	*	*	*	*	*	*
۳	دریوش کلا	۰۲۳۱۶۴	۲	۵۱	۲۸	۲۰	۸	*	*	*	*	*	*	*	*
۴	دهک	۰۲۳۱۶۵	۲	۴۵	۲۶	۱۷	۱۲	*	*	*	*	*	*	*	*
۵	سوردار	۰۲۳۱۶۶	۲	۱۰	۸	۵	۲	*	*	*	*	*	*	*	*
۶	کلندرود	۰۲۳۱۶۹	۲	۱۲۲	۹۷	۵۰	۱۸	*	*	*	*	*	*	*	*
۷	نزیب	۰۲۳۱۷۰	۲	۱۹۷	۱۶۹	۱۱۳	۴۵	*	*	*	*	*	*	*	*
۸	نفتار	۰۲۳۱۷۱	۲	۱۸۱	۱۵۰	۸۱	۴۲	*	*	*	*	*	*	*	*
۹	میان رودبار	۰۲۳۱۷۲	۲	۴۹	۲۲	۱۹	۹	*	*	*	*	*	*	*	*
۱۰	رازک	۰۲۳۱۷۳	۲	۱۹۸	۱۶۹	۸۵	۲۲	*	*	*	*	*	*	*	*
دهستان شاتل کنار															
۱	ارویج کلا	۰۲۳۱۹۴	۲	۱۵	۱۰۶	۸	۱۸	*	*	*	*	*	*	*	*
۲	اغر اعین کلا	۰۲۳۱۹۵	۲	۶۹	۴۱	۲۲۸	۷۲	*	*	*	*	*	*	*	*
۳	نصیر آباد	۰۲۳۱۹۶	۲	۳۱۲	۱۶۲۰	۱۲۱۴	۳۸۶	*	*	*	*	*	*	*	*
۴	اشار چار	۰۲۳۱۹۷	۲	۲۱	۲۱۹	۱۶۲	۴۹	*	*	*	*	*	*	*	*
۵	ایز خورده	۰۲۳۱۹۸	۱	۱۸۶	۱۵۷	۱۱۲	۳۵	*	*	*	*	*	*	*	*

کد نوع راه آبادی: ۱ جاده اسفالت، ۲ جاده خاکی، ۳ مارو، ۴ سایر (ایجاد راه آسفالته یا راه آبی)، ۵ نامشخص، ۶

تعداد گاو و گوساله	تعداد گوسفند و بز	تعمیرگاه ماشین آلات کشاورزی	فروشگاه تعاونی	دستری به سید علی محمدی و یارانش	تلفن	دستری به روزنامه و مجله را با	صندوق پست	بیمار و مامای روستایی	دانشگاه کبیرین و دیگران	پرورش	خانه بهداشت	مرکز بهداشتی درمانی	حمام	آموزش و تفریح کودکان	مدرسه راهنمایی	دبستان	برق	آب لوله کشی	پایگاه تعاونی بیج	مرکز خدمات روستایی	دفتر جهاد سازندگی	شورای اسلامی روستایی	امکن بزگی کسانان	بنج بزگی کسانان	شماره در دفتر آبادی
۲۲	۲۱	۲۰	۱۹	۱۸	۱۷	۱۶	۱۵	۱۴	۱۳	۱۲	۱۱	۱۰	۹	۸	۷	۶	۵	۴	۳	۲	۱	۰	۰	۰	۰
۰	۱۰۰۰			*										*				*							۲۴
۸۰۰	۰			*										*				*							۲۴
۱۵۰	۰			*										*				*							۲۵
۲۵۰	۲۰۰			*										*				*							۲۶
۲۵	۰			*										*				*							۲۷
۱۲۰	۲۱۵	*		*			*							*				*					*		۲۸
۱۲۰	۶۰۰			*										*				*					*		۲۹
۸۸۷۰	۲۱۷۱۰	۰	۱	۱	۱	۰	۰	۲	۵	۱	۱	۲	۱۵	۲	۲	۱۲	۸	۷	۲	۵	۰	۱۴	۲۲	۱۲	۱
۲۵	۰			*										*				*							۲
۲۰۰	۹۵۰			*										*				*							۲
۱۵۰	۰		*	*					*					*				*							۴
۸۰۰	۱۰۰۰			*	*				*					*				*							۵
۵۰۰	۴۵۰۰			*					*					*				*							۶
۵۰	۵۰			*					*					*				*							۷
۵۰۰	۹۰۰			*					*					*				*							۸
۱۵	۲۰۰			*					*					*				*							۹
۲۰۰۰	۱۰۰۰۰			*					*					*				*							۱۰
۱۵۰	۰			*					*					*				*							۱۱
۶۰	۲۰۰			*					*					*				*							۱۲
۱۵۰۰	۱۰۰۰			*					*					*				*							۱۲
۵۰	۲۰۰			*					*					*				*							۱۴
۲۵۰	۲۰۰۰			*					*					*				*							۱۴
۱۵۰۰	۶۵۰			*					*					*				*							۱۵
۵۰	۶۰			*					*					*				*							۱۶
۲۳۳۲	۱۴۳۴۷	۵	۷	۲۴	۲	۲	۶	۱	۹	۲	۶	۲۹	۷	۸	۲۶	۲۵	۱۲	۸	۰	۰	۲۱	۴۵	۲۵		
۱۶۸۲	۲۷۹۲	۰	۱	۷	۰	۰	۰	۱	۲	۱	۰	۱	۱	۱	۵	۲	۶	۰	۰	۰	۸	۱۰	۲		۱
۵۰۰	۵۵۰			*					*					*				*							۲
۵۰	۲۵۰			*					*					*				*							۲
۲۵	۱۲۰			*					*					*				*							۴
۲۵	۱۲۰			*					*					*				*							۵
۷	۲			*					*					*				*							۶
۱۰۰	۴۵۰		*	*					*					*				*							۷
۴۰۰	۱۴۰۰			*					*					*				*							۸
۱۵۰	۲۵۰			*					*					*				*							۹
۲۵	۰			*					*					*				*							۱۰
۴۰۰	۴۵۰			*					*					*				*							۱۰
۵۵۰۲	۲۲۵۵	۵	۶	۱۷	۲	۲	۶	۰	۴	۱	۶	۱۸	۷	۷	۱۹	۲۲	۱	۸	۰	۰	۲۰	۲۰	۲۰		۱
۱۵۰	۰			*					*					*				*							۲
۲۰۰	۲۲۰			*					*					*				*							۲
۸۰۰	۱۲۰۰	*	*	*			*		*					*				*							۳
۱۵۰	۷۵۰			*					*					*				*							۴
۱۵۰	۰			*					*					*				*							۵

خصوصیات اجتماعی - اقتصادی آبادیهای دارای سکنه شهرستان نود

شماره ردیف آبادی	آبادی	کده آبادی	نوع راه آبادی (کده)	تعداد خانوار	کل جمعیت	جمعیت عسالز بیشتر	جمعیت باسواد	جمعیت شغل	فعالیت کشاورزی							
									۱۰	۱۱	۱۲	۱۳	۱۴	۱۵	۱۶	
۶	ایزده بیلا	۰۲۳۱۹۹	۱	۳۰۷	۱۸۳۷	۱۴۹۸	۶۶۷	۳۸۱	*	*	*	*	*	*	*	*
۷	ایزده پایین	۰۲۳۲۰۰	۱	۴۱۸	۲۱۶۸	۱۷۷۷	۱۲۱۸	۵۳۷	*	*	*	*	*	*	*	*
۸	تمیشان	۰۲۳۲۰۲	۱	۴	۱۸	۱۲	۹	۵	*	*	*	*	*	*	*	*
۹	خوریه	۰۲۳۲۰۳	۲	۹۶	۵۶۷	۴۶۹	۲۸۷	۱۲۵	*	*	*	*	*	*	*	*
۱۰	دارچار	۰۲۳۲۰۴	۲	۲۳	۱۶۴	۱۳۰	۹۷	۳۳	*	*	*	*	*	*	*	*
۱۱	رستم رود	۰۲۳۲۰۶	۱	۳۷۲	۲۱۶۲	۱۶۸۹	۱۲۸۱	۵۱۲	*	*	*	*	*	*	*	*
۱۲	سراج	۰۲۳۲۰۷	۱	۷۷	۴۴۳	۳۵۹	۳۵۲	۱۰۴	*	*	*	*	*	*	*	*
۱۳	سلیاگتی	۰۲۳۲۰۸	۱	۱۹۶	۱۱۸۷	۹۱۷	۶۱۵	۲۳۲	*	*	*	*	*	*	*	*
۱۴	منگه تی	۰۲۳۲۰۹	۱	۲۴	۱۲۹	۹۷	۶۶	۲۸	*	*	*	*	*	*	*	*
۱۵	شهر کلا	۰۲۳۲۱۰	۲	۱۲۵	۳۷۲	۲۶۶	۳۳۳	۱۶۵	*	*	*	*	*	*	*	*
۱۶	عباسا	۰۲۳۲۱۱	۲	۳۲۲	۱۷۷۶	۱۴۰۷	۸۸۲	۳۵۲	*	*	*	*	*	*	*	*
۱۷	کنار دگر کلا	۰۲۳۲۱۲	۲	۸۴	۵۴۳	۳۴۰	۲۰۰	۱۰۵	*	*	*	*	*	*	*	*
۱۸	کلین خونی	۰۲۳۲۱۳	۲	۴۸	۲۷۱	۲۲۱	۱۴۵	۵۶	*	*	*	*	*	*	*	*
۱۹	گند بیابان	۰۲۳۲۱۴	۱	۲۳	۲۱۴	۱۶۹	۱۱۷	۴۳	*	*	*	*	*	*	*	*
۲۰	گند بیابان شین	۰۲۳۲۱۵	۱	۷۹	۵۵۹	۴۳۴	۲۷۰	۱۱۸	*	*	*	*	*	*	*	*
۲۱	ناتل	۰۲۳۲۱۹	۲	۱۴	۷۰	۵۴	۳۳	۱۲	*	*	*	*	*	*	*	*
۲۲	هر دورود	۰۲۳۲۲۱	۲	۴۴	۵۶۲	۳۱۳	۱۳۱	۸۴	*	*	*	*	*	*	*	*
	دهستان هلو پشته															
۱	دونکوه	۰۲۳۲۵۱	۲	۱۱	۶۶	۵۲	۲۵	۱۶	۲	*	*	*	*	*	*	*
۲	کپه سفلی	۰۲۳۲۵۲	۲	۵	۳۲	۲۵	۱۱	۷	*	*	*	*	*	*	*	*
۳	کپه علیا	۰۲۳۲۵۳	۲	۴	۱۷	۱۵	۵	۴	*	*	*	*	*	*	*	*

کده نوع راه آبادی: ۱. جاده استان ۱، ۲. جاده شوسه ۲، ۳. جاده خاکی ۳، ۴. سایر (ایستگاه راه آهن، بارگاه آبی ۵)، ناشخص ۶

تعداد کارگاه و دوگانه سال	تعداد کارگاه سفند و غیر	تیمبر کارگاه پشم آفت کش درزی	فرز شکارگاه تعاونی	دسترسی به وسیله نقلیه عمومی از پراپو	مغزین	دسترسی به روزنامه سفند و کارگاه	صندوق پست	بیمار و دامای روستایی	دامپروری تکثیر پشم دامپروری	پزشک	خانه بهداشت	مرکز بهداشتی درمانی	عام	آموزش و تفریح کودکان	مدرسه راهنمایی	دبستان	برق	آب لوله کشی	پایگاه خدمات روستایی	مرکز خدمات روستایی	دفتر بهداشت سازمان	شورای سوله‌ای روستایی	اماکن مذهبی مسلمانان	بنای مذهبی مسلمانان	شورای رفاه آبادی
۲۲	۲۱	۲۰	۲۹	۲۸	۳۷	۳۶	۳۵	۳۴	۳۳	۳۲	۳۱	۳۰	۲۹	۲۸	۲۷	۲۶	۲۵	۲۴	۲۳	۲۲	۲۱	۲۰	۱۹	۱۸	۱۷
۲۵۰	۰	*	*	*	*	*	*	*	*	*	*	*	*	*	*	*	*	*	*	*	*	*	*	*	*
۵۰	۰	*	*	*	*	*	*	*	*	*	*	*	*	*	*	*	*	*	*	*	*	*	*	*	*
۲	۰	*	*	*	*	*	*	*	*	*	*	*	*	*	*	*	*	*	*	*	*	*	*	*	*
۵۰۰	۰	*	*	*	*	*	*	*	*	*	*	*	*	*	*	*	*	*	*	*	*	*	*	*	*
۱۰۰	۰	*	*	*	*	*	*	*	*	*	*	*	*	*	*	*	*	*	*	*	*	*	*	*	*
۲۰۰	۰	*	*	*	*	*	*	*	*	*	*	*	*	*	*	*	*	*	*	*	*	*	*	*	*
۵۰۰	۷۰	*	*	*	*	*	*	*	*	*	*	*	*	*	*	*	*	*	*	*	*	*	*	*	*
۲۵۰	۵۵	*	*	*	*	*	*	*	*	*	*	*	*	*	*	*	*	*	*	*	*	*	*	*	*
۲۰	۲۶۰	*	*	*	*	*	*	*	*	*	*	*	*	*	*	*	*	*	*	*	*	*	*	*	*
۳۰۰	۰	*	*	*	*	*	*	*	*	*	*	*	*	*	*	*	*	*	*	*	*	*	*	*	*
۵۰۰	۱۵۰	*	*	*	*	*	*	*	*	*	*	*	*	*	*	*	*	*	*	*	*	*	*	*	*
۳۰۰	۳۰۰	*	*	*	*	*	*	*	*	*	*	*	*	*	*	*	*	*	*	*	*	*	*	*	*
۲۰۰	۱۰۰	*	*	*	*	*	*	*	*	*	*	*	*	*	*	*	*	*	*	*	*	*	*	*	*
۱۰۰	۱۰۰	*	*	*	*	*	*	*	*	*	*	*	*	*	*	*	*	*	*	*	*	*	*	*	*
۲۰۰	۰	*	*	*	*	*	*	*	*	*	*	*	*	*	*	*	*	*	*	*	*	*	*	*	*
۱۰۰	۰	*	*	*	*	*	*	*	*	*	*	*	*	*	*	*	*	*	*	*	*	*	*	*	*
۱۸۰	۰	*	*	*	*	*	*	*	*	*	*	*	*	*	*	*	*	*	*	*	*	*	*	*	*
۱۵۰	۷۳۰۰	*	*	*	*	*	*	*	*	*	*	*	*	*	*	*	*	*	*	*	*	*	*	*	*
۵۰	۶۰۰۰	*	*	*	*	*	*	*	*	*	*	*	*	*	*	*	*	*	*	*	*	*	*	*	*
۳۰	۸۵۰	*	*	*	*	*	*	*	*	*	*	*	*	*	*	*	*	*	*	*	*	*	*	*	*
۷۰	۴۵۰	*	*	*	*	*	*	*	*	*	*	*	*	*	*	*	*	*	*	*	*	*	*	*	*

نوع راه و فعالیت کشاورزی آبادیهای خالی از سکنه تهران شور

فعالیت کشاورزی							نوع راه آبادی رکد	کد آبادی	آبادی	شماره ردیف
پرورش بای	پرورش بونوس	پرورش کرم ابریشم	پرورش طیور	دامداری و دامپروری	باغداری	زراعت				
۱۱	۱۰	۹	۸	۷	۶	۵	۴	۳	۲	۱
									بخش بلده	
									دهستان اوزرودعلیا	
							۳	۰۲۲۷۸۷	معدن الیکا	۱
							۳	۰۲۲۷۸۸	معدن کلاوتک	۲
									دهستان میانرودعلیا	
							۳	۰۲۲۸۶۵	مرتعدز دک	۱
							۳	۰۲۲۸۶۶	مرتعدلکلم	۲
							۳	۰۲۲۸۶۷	مرتعدردین	۳
							۴	۰۲۲۸۶۸	مرتعدرلمن	۴
							۳	۰۲۲۸۶۹	مرتعدفر اخنو	۵
							۴	۰۲۲۸۷۰	مرتعدفیبول	۶
							۴	۰۲۲۸۷۱	مرتعدکچو ال	۷
							۳	۰۲۲۸۷۲	مرتعدکلیکدره	۸
							۶	۰۲۲۸۷۳	مرتعدکهانلا	۹
							۴	۰۲۲۸۷۴	مرتعدلدین	۱۰
							۴	۰۲۲۸۷۵	مرتعدلات	۱۱
									دهستان یالرود	
							۶	۰۲۲۹۳۸	مرتعدپای کبود	۱
							۶	۰۲۲۹۳۹	مرتعدکفکک	۲
							۶	۰۲۲۹۴۰	مرتعدنازر	۳
									بخش چمستان	
									دهستان لاریج	
		*		*			۴	۰۲۲۹۷۱	ایزو	۱
		*		*			۴	۰۲۲۹۸۱	میرخانوشی	۲
		*		*			۴	۰۲۲۹۸۲	میرخمتد	۳
									بخش مرکزی	
									دهستان میانبند	
				*			۲	۰۲۳۱۶۸	شردار محله	۱
									دهستان شاتلکنار	
				*			۴	۰۲۳۲۰۱	پیچکارم	۱
							۶	۰۲۳۲۰۵	دیانه	۲
							۶	۰۲۳۲۱۶	لرکچمه	۳
							۴	۰۲۳۲۱۷	لاروک	۴
				*			۴	۰۲۳۲۱۸	مالامال	۵
							۶	۰۲۳۲۲۰	شرین	۶
									دهستان هلوپشته	
		*		*			۳	۰۲۳۲۵۰	بروک	۱
		*		*			۳	۰۲۳۲۵۴	لوس	۲
		*		*			۳	۰۲۳۲۵۵	هلوپشته	۳

کد نوع راه آبادی ۱ جاده اسفالت ۱ ، جاده شوسه ۲ ، جاده خاکی ۳ ، مالرود ۴ ، سایر (بیجا و راه آهن یا راه آبی) ۵ ، نامشخص ۶