

۹۱۳۱۸۰۰۲
۲۴۳۱۴
۱۳۹۵
۲۰۰۸

بسمه تعالی

پیشگفتار

سرشماری عمومی نفوس و مسکن در ایران به موجب قانون، هر ۱۰ سال یکبار توسط مرکز آمار ایران انجام می‌شود. تاکنون چهار سرشماری عمومی نفوس و مسکن در سالهای ۱۳۳۵، ۱۳۴۵، ۱۳۵۵ و ۱۳۶۵ به مرحله اجرا درآمده است. نخستین سرشماری، توسط اداره کل آمار عمومی، و سرشماریهای بعدی، توسط مرکز آمار ایران انجام گرفته است. سرشماری سال ۱۳۶۵، اولین سرشماری در نظام جمهوری اسلامی ایران است که علی‌رغم جنگ تحمیلی، محاصره اقتصادی و مضیقه‌های ناشی از هر یک، به حول و قوه الهی مطابق برنامه پیش‌بینی شده به نحو مطلوب به انجام رسید. سرشماری عمومی نفوس و مسکن، مناسبترین ابزار برنامه‌ریزیهای توسعه اجتماعی، اقتصادی و فرهنگی در کشور است که با ارائه آمار و اطلاعات درست، رهنمودهای لازم برای رسیدن به اهداف برنامه‌ریزیهای کوتاه‌مدت، میان‌مدت و بلندمدت را در اختیار سیاست‌گذاران، مسئولان و برنامه‌ریزان کشور قرار می‌دهد.

وسعت و عظمت کار سرشماری، مرکز آمار ایران را بر آن داشت که از نیمه دوم سال ۱۳۶۱ با برنامه‌ریزیهای دقیق، فعالیت مستمر و پیگیری را برای تهیه مقدمات سرشماری عمومی نفوس و مسکن آغاز کند. اولین قدم در این زمینه، شناخت نیازهای اساسی دستگاه‌های مسئول کشور بود که بر آن اساس، طرح مقدماتی سرشماری تهیه شد و به طور آزمایشی در مناطق شهری و روستایی سه شهرستان آستانه شرفیه از استان گیلان، سراوان از استان سیستان و بلوچستان و شادگان از استان خوزستان و نیز در چند حوزه نمونه در هر یک از استانهای دیگر به مرحله اجرا درآمد. با استفاده از نتایج حاصل از آزمایش سرشماری، پرسشنامه‌ها، فرمها و دستورالعملهای فنی و اجرایی مورد تجدید نظر قرار گرفت و بر آن اساس، طرح نهایی سرشماری تهیه و آماده اجرا شد. عملیات اجرایی سرشماری به طور همزمان در تمام نقاط کشور از تاریخ ۱۶ تا ۳۰ مهرماه سال ۱۳۶۵ انجام شد. در این مرحله، سازمان برنامه و بودجه استانها، مراکز تربیت معلم و سایر سازمانها و موسسات دولتی و همچنین نهادهای انقلاب اسلامی، همکاریهای ارزنده‌ای با مرکز آمار ایران داشتند و مردم فداکار ایران نیز با همیاری و مساعدت خود، امکان اجرای موفقیت آمیز سرشماری را فراهم آوردند.

پرسشنامه‌هایی که در جریان اجرای سرشماری تکمیل شده است، حجم عظیمی از اطلاعات آماری را در بر دارد که در جداول متعدد، برای هر یک از سطوح جغرافیایی، قابل استخراج و ارائه است. برخی از این اطلاعات در قالب نشریات نتایج سرشماری ارائه می‌شود و سایر اطلاعات در صورت نیاز و برحسب مورد، در اختیار استفاده‌کنندگان قرار خواهد گرفت.

۳۸۰۲۱

فرهنگ آبادیهای شهرستان ، یکی از مجموعه نشریات نتایج سرشماری عمومی نفوس و مسکن است که در ۱۹۵ جلد برای ۱۹۵ شهرستان (بر اساس تقسیمات کشوری در زمان سرشماری) منتشر می شود . در هر یک از این نشریات ، ۳۹ خصوصیت عمده جمعیتی ، اجتماعی ، اقتصادی و فرهنگی برای هر یک از آبادیهای دارای سکنه و نیز جدولی در مورد آبادیهای خالی از سکنه شهرستان به تفکیک بخش و دهستان ارائه شده است . همچنین این نشریات شامل نقشه کشور (که نشان دهنده موقعیت شهرستان در داخل استان است) ، نقشه شهرستان (به تفکیک بخش و دهستان ، و موقعیت مراکز بخش ، نقاط شهری و آبادیهای دارای ۲۰۰۰ نفر جمعیت و بیشتر) و نقشه های مربوط به بخش یا بخشهای شهرستان (به تفکیک دهستان و آبادیهای دارای ۲۰ خانوار و بیشتر) است . لازم به یادآوری است ، نقشه شهرستانها که موقعیت کلیه آبادیها (دارای سکنه و خالی از سکنه) روی آن مشخص شده ، در مرکز آمار ایران موجود و قابل ارائه به استفاده کنندگان است . امید است این مجموعه از نشریات نتایج سرشماری بتواند اطلاعات لازم برای شناخت اوضاع اجتماعی و اقتصادی آبادیهای کشور را در اختیار تصمیم گیران ، برنامه ریزان و پژوهشگران قرار دهد .

مرکز آمار ایران

فهرست مندرجات فرهنگ آبادیهای شهرستان اهر

صفحه

عنوان

	تعاریف و مفاهیم مورد استفاده در سرشماری عمومی نفوس و مسکن سال ۱۳۶۵ (ویژه فرهنگ آبادیها)
یک	جمعیت (جامعه مورد سرشماری)
یک	خانوار
دو	اقامتگاه معمولی
دو	شهر (نقطه شهری)
دو	آبادی (نقطه روستایی)
دو	جمعیت ساکن در نقاط شهری
دو	جمعیت ساکن در نقاط روستایی
دو	سن
دو	مهاجران وارد شده
دو	محل تولد
دو	باسواد
سه	کار
سه	وضع فعالیت در ۷ روز گذشته

مفاهیم به کار رفته در این نشریه

چهار	نسبت جنسی
چهار	گروههای عمده سنی
چهار	نسبت باسوادی

ویژگیهای عمده نقاط روستایی شهرستان

۱	جمعیت
۴	خانوار
۴	مهاجرت
۵	سواد
۷	وضع فعالیت
۱۰	نقشه تقسیمات کشوری جمهوری اسلامی ایران به تفکیک استان : ۱۳۶۵
۱۱	نقشه شهرستان به تفکیک بخش و دهستان

۱۲	نقشه روستایی بخش خداآفرین شهرستان اهر از استان آذربایجان شرقی
۱۳	نقشه روستایی بخش کلیبر از شهرستان اهر از استان آذربایجان شرقی (دهستان گرمادوز)
۱۴	نقشه روستایی بخش کلیبر از شهرستان اهر از استان آذربایجان شرقی (دهستانهای کلیبر، میشه پاره و حسن آباد)
۱۵	نقشه روستایی بخش مرکزی شهرستان اهر از استان آذربایجان شرقی
۱۶	نقشه روستایی بخش ورزقان شهرستان اهر از استان آذربایجان شرقی
۱۸	نقشه روستایی بخش هسواند شهرستان اهر از استان آذربایجان شرقی

جداول

۲۰	خصوصیات اجتماعی - اقتصادی آبادیهای دارای سکنه شهرستان
۶۶	نوع راه و فعالیت کشاورزی آبادیهای خالی از سکنه شهرستان

پیوستها

فرم ۳ - (پرسشنامه آبادی)

فهرست مجموعه نشریات فرهنگ آبادیهای کشور براساس نتایج سرشماری عمومی نفوس و مسکن سال ۱۳۶۵

H A
۴۵۷۰/۳
۱۳۶۵
۱۳۶۵

تعاریف و مفاهیم مورد استفاده در سرشماری عمومی نفوس و مسکن سال ۱۳۶۵ (ویژه فرهنگ آبادیها)

جمعیت (جامعه مورد سرشماری)

اعضای همه خانوارهای معمولی ساکن و دستجمعی که اقامتگاه معمولی آنان در زمان سرشماری در ایران قرار دارد و نیز اعضای کلیه خانوارهای معمولی غیر ساکن کشور، جامعه مورد سرشماری را تشکیل می‌دهند. اعضای هیئتهای سیاسی و سفارتخانه‌های خارجی در ایران و افراد خانواده آنان جزو جامعه مورد سرشماری محسوب نمی‌شوند، اما ایرانیان عضو هیئتهای سیاسی و سفارتخانه‌های ایران در خارج از کشور و افراد خانواده آنان، جزو جامعه مورد سرشماری به حساب می‌آیند.

خانوار

خانوار از چند نفر تشکیل می‌شود که با هم در یک اقامتگاه زندگی می‌کنند، با یکدیگر هم‌خرج هستند و معمولاً " با هم غذا می‌خورند. فردی که به تنهایی زندگی می‌کند نیز، خانوار تلقی می‌شود. خانوار معمولی: خانوار با تعریف فوق، اکثر افراد کشور را در بر می‌گیرد و به همین دلیل این‌گونه خانوارها، " خانوار معمولی " نیز نامیده می‌شود.

خانوار معمولی ساکن: خانواری که در اقامتگاه ثابت سکونت دارد، " خانوار معمولی ساکن " نامیده می‌شود.

خانوار معمولی غیر ساکن: خانواری که در زمان سرشماری در اقامتگاه ثابتی سکونت ندارد، " خانوار معمولی غیر ساکن " نامیده می‌شود. این دسته از خانوارها شامل سه گروه زیر است:

۱- خانوارهایی که در زمان سرشماری در کوچ به سر می‌برند و یا در خارج شهرها و آبادیها در زیر چادر زندگی می‌کنند.

۲- خانوارهایی که در محل زندگی ثابتی زندگی نمی‌کنند و به‌طور مداوم محل زندگی خود را تغییر می‌دهند، مانند کولیها.

۳- خانوارهایی که محل زندگی مشخص ندارند و شبها معمولاً " در پارکها، خرابه‌ها، زیرپلها و ... بی‌توته می‌کنند.

خانوار دستجمعی: مجموعه افرادی که به دلیل داشتن هدف یا ویژگیهای مشترک مانند تحصیل، بیماری روانی و ... با هم در یک موسسه از قبیل خوابگاه دانشجویی، آسایشگاه روانی و ... زندگی می‌کنند، یک خانوار دستجمعی به حساب می‌آیند. در این سرشماری، افرادی که در ندامتگاهها، بازداشتگاهها و مراکز مشابه نگهداری می‌شوند و نیز افرادی که در سربازخانه‌ها، پادگانها، پاسگاهها، پایگاهها، یا اردوگاههای نظامی و انتظامی به‌طور جمعی به سر می‌برند و همچنین دانش‌آموزان و دانشجویان موسسات آموزشی نیروهای نظامی و انتظامی، به عنوان اعضای خانوار دستجمعی مورد سرشماری قرار نمی‌گیرند. این‌گونه افراد همراه با سایر اعضای خانوار معمولی خود سرشماری می‌شوند.

اقامتگاه معمولی

اقامتگاه معمولی خانوار، محلی است که خانوار در زمان سرشماری در آنجا زندگی می‌کند، مشروط بر اینکه اقامتگاه دیگری نداشته باشد. اقامتگاه معمولی خانواری که در زمان سرشماری بیش از یک اقامتگاه دارد، محلی است که بیشترین مدت سال را در آنجا به سر می‌برد.

شهر (نقطه شهری)

منظور از شهر، هر یک از نقاطی است که دارای شهرداری باشد.

آبادی (نقطه روستایی)

آبادی به مجموعه یک یا چند مکان و اراضی به هم پیوسته (اعم از کشاورزی و غیرکشاورزی) گفته می‌شود که خارج از محدوده شهرها واقع شده و دارای محدوده ثبتی یا عرفی مستقل باشد. اگر آبادی در زمان سرشماری، محل سکونت خانوار یا خانوارهایی باشد، " دارای سکنه" و در غیر این صورت، " خالی از سکنه" تلقی می‌شود.

جمعیت ساکن در نقاط شهری

منظور از جمعیت ساکن در نقاط شهری در هر یک از محدوده‌های بخش، شهرستان، استان یا کشور، جمعیت کلیه شهرهایی است که در همان محدوده قرار دارد و جمعیت هر شهر عبارت است از مجموع تعداد اعضای همه خانوارهای معمولی ساکن و دستجمعی که اقامتگاه معمولی آنها در زمان سرشماری در آن شهر واقع است.

جمعیت ساکن در نقاط روستایی

منظور از جمعیت ساکن در نقاط روستایی در هر یک از محدوده‌های دهستان، بخش، شهرستان، استان یا کشور، جمعیت کلیه آبادیهایی است که در همان محدوده قرار دارد و جمعیت هر آبادی عبارت است از مجموع تعداد اعضای همه خانوارهای معمولی ساکن و دستجمعی که اقامتگاه معمولی آنها در زمان سرشماری در آن آبادی واقع است.

سن

منظور از سن، تعداد سالهای کاملی است که از زمان تولد فرد گذشته است.

مهاجران وارد شده

در هر شهر یا آبادی، آن دسته از اعضای خانوارهای معمولی ساکن و دستجمعی که متولد آنجا نباشند، مهاجر شناخته می‌شوند.

محل تولد

منظور از محل تولد، آبادی یا شهری است که در زمان تولد فرد، اقامتگاه معمولی مادر او بوده است.

باسواد

کسانی که می‌توانند به فارسی یا هر زبان دیگری متن ساده‌ای را بخوانند و بنویسند، خواه مدرک رسمی داشته یا نداشته باشند، باسواد تلقی می‌شوند. همه محصلان از جمله نوزادان سال اول ابتدایی و سوادآموزان نهضت سوادآموزی نیز باسواد به حساب می‌آیند.

کار، هر فعالیت فکری یا بدنی است که قانوناً " مجاز باشد و به منظور کسب درآمد (نقدی، غیرنقدی) صورت گیرد .

وضع فعالیت در ۷ روز گذشته

در این سرشماری، وضع فعالیت افراد در ۷ روز پیش از مراجعه مامور سرشماری مورد نظر است. هر یک از افراد از این نظر و با توجه به تعریف کار، در یکی از گروههای زیر قرار میگیرند:

شاغل: افراد زیر شاغل به حساب میآیند:

- کسانی که دارای شغلی هستند، اعم از اینکه در ۷ روز پیش از مراجعه مامور سرشماری کار کرده و یا به عللی از قبیل مرخصی، بیماری، تعطیل موقت محل کار و... کار نکرده‌اند و پس از رفع علت به کار خود ادامه خواهند داد.
- کسانی که شغل مستمر نداشته ولی در ۷ روز پیش از مراجعه مامور سرشماری، حداقل دو روز کار کرده‌اند.
- کسانی که تحت عنوان کارآموز در ۷ روز پیش از مراجعه مامور سرشماری به کار اشتغال داشته‌اند.
- کسانی که دارای شغلی هستند، ولی در ۷ روز پیش از مراجعه مامور سرشماری به اقتضای فصل و ماهیت فصلی کار خود، کار نکرده‌اند (بیکاران فصلی)، مشروط بر آنکه در جستجوی کار دیگری هم نباشند.
- افرادی که به انجام خدمت وظیفه عمومی مشغول هستند.
- کسانی که در حال گذراندن دوره‌های آموزشی در دانشکده‌ها و آموزشگاههای مربوط به نیروهای نظامی و انتظامی هستند.

بیکار (جویای کار): کسانی که شاغل به حساب نمی‌آیند و در ۷ روز پیش از مراجعه مامور سرشماری در جستجوی کار بوده‌اند، بیکار (جویای کار) تلقی می‌شوند.

محصل: کسانی که شاغل، بیکار (جویای کار) محسوب نمی‌شوند و در ۷ روز پیش از مراجعه مامور سرشماری در حال تحصیل بوده‌اند، محصل به حساب می‌آیند.

خانه‌دار: خانه‌دار به کسانی گفته می‌شود که شاغل، بیکار (جویای کار) و محصل به حساب نمی‌آیند و بنا بر اظهار پاسخگو، در ۷ روز پیش از مراجعه مامور سرشماری به خانه‌داری مشغول بوده‌اند.

دارای درآمد بدون کار: کسانی که شاغل، بیکار (جویای کار) محصل و خانه‌دار محسوب نمی‌شوند و درآمدهای مستمری مانند حقوق بازنشستگی، حقوق وظیفه، درآمد املاک و مستغلات، سود سهام و... دارند، دارای درآمد بدون کار محسوب می‌شوند.

سایر: کسانی که از نظر وضع فعالیت در ۷ روز پیش از مراجعه مامور سرشماری، در هیچ یک از گروههای بالا قابل طبقه‌بندی نیستند، در گروه سایر قرار می‌گیرند.

مفاهیم به کار رفته در این نشریه

نسبت جنسی

نسبت تعداد مردان به زنان یا زنان به مردان ، نسبت جنسی نامیده می‌شود . معمولاً " در این مورد نسبت تعداد مردان به زنان را محاسبه می‌کنند و به صورت درصد ارائه می‌دهند . یعنی اگر M تعداد مردان و F تعداد زنان در یک منطقه جغرافیایی باشد ، نسبت جنسی در آن منطقه عبارت خواهد بود از :

$$\text{نسبت جنسی} = \frac{M}{F} \times 100$$

گروههای عمده سنی

در مجموعه نشریات نتایج سرشماری عمومی نفوس و مسکن سال ۱۳۶۵ ، علاوه بر سنین منفرد و گروههای سنی منظم (۵ ساله و ۱۰ ساله) ، طبقه‌بندی سنی دیگری نیز برای جمعیت در نظر گرفته شده است که هر طبقه آن ، یک گروه عمده سنی نامیده می‌شود و عبارت است از :

افراد ۱ - ۵ ساله : نوپاگان

افراد ۶ - ۱۰ ساله : کودکان

افراد ۱۱ - ۱۴ ساله : نوجوانان

افراد ۱۵ - ۲۴ ساله : جوانان

افراد ۲۵ - ۶۴ ساله : میانسالان

افراد ۶۵ ساله و بیشتر : بزرگسالان

افرادی که سن آنان معلوم نبوده و یا امکان انتساب آنان به یکی از گروههای سنی وجود نداشته است ، در گروه " سن نامشخص " منظور شده است .

نسبت باسوادی

این نسبت در هر جامعه از تقسیم تعداد افراد با سواد در یک سن یا گروه سنی معین به جمعیت آن سن یا گروه سنی به دست می‌آید و معمولاً " به صورت " درصد " بیان می‌شود .

ویزگیهای عمده نقاط روستایی شهرستان اهر

اهر یکی از شهرستانهای استان آذربایجان شرقی است که در شمال این استان واقع شده و مرکز آن شهر اهر است . این شهرستان دارای ۲ شهر اهر و کلیبر است . همچنین شهرستان اهر به ۵ بخش شامل ۱۷ دهستان تقسیم شده و متشکل از ۹۶۱ آبادی دارای سکنه و ۱۲۰ آبادی خالی از سکنه است .

جمعیت

در سرشماری عمومی نفوس و مسکن مهرماه ۱۳۶۵ / شهرستان اهر دارای ۳۳۱۳۲۹ نفر جمعیت بوده است . از این تعداد ، ۶۷۹۷۹ نفر ساکن در نقاط شهری و ۲۶۳۱۴۷ نفر ساکن در نقاط روستایی و بقیه غیر ساکن بودماند .

جدول ۱- تعداد آبادیهای دارای سکنه شهرستان بر حسب بخش ، به تفکیک طبقات جمعیتی

بخش	جمع	۱ تا ۲۴ نفر	۲۵ تا ۴۹ نفر	۵۰ تا ۹۹ نفر	۱۰۰ تا ۲۴۹ نفر	۲۵۰ تا ۴۹۹ نفر	۵۰۰ تا ۹۹۹ نفر	۱۰۰۰ تا ۲۴۹۹ نفر	۲۵۰۰ تا ۴۹۹۹ نفر	۵۰۰۰ نفر و بیشتر
شهرستان اهر	۹۶۱	۷۰	۸۱	۱۵۲	۳۱۱	۲۱۱	۱۰۵	۲۹	۲	۰
خداآفرین	۱۰۵	۵	۱۰	۲۷	۴۰	۱۷	۶	۰	۰	۰
کلیبر	۲۷۵	۲۵	۲۴	۵۴	۹۲	۵۴	۲۱	۵	۰	۰
مرکزی	۱۷۵	۷	۲۱	۲۱	۶۰	۴۱	۱۹	۶	۰	۰
ورزقان	۲۲۵	۱۲	۱۲	۲۳	۵۷	۷۰	۴۲	۱۷	۱	۰
هوراند	۱۷۱	۲۰	۱۴	۲۷	۶۲	۲۹	۱۷	۱	۱	۰

از جمعیت نقاط روستایی این شهرستان ، ۱۳۴۴۶۴ نفر را مردان و ۱۲۸۶۸۳ نفر را زنان تشکیل می‌دادماند . نسبت جنسی در این جمعیت نشان می‌دهد که در مقابل هر ۱۰۰ نفر زن ، ۱۰۴ نفر مرد وجود دارد . این نسبت در بین اطفال کمتر از یکساله ۱۱۸ و در بین افراد ۶۵ ساله و بیشتر ۱۳۸ است . پایینترین نسبت جنسی به گروه سنی جوانان (۱۵ - ۲۴ ساله) و بالاترین نسبت به گروه سنی بزرگسالان (۶۵ ساله و بیشتر) تعلق دارد .

جدول ۲- جمعیت نقاط روستایی شهرستان برنج بخش و گروههای عمده سنی، به تفکیک جنس

نسبت جنسی	زن	مرد	مردوزن		گروههای عمده سنی
			درصد	تعداد	
۱۰۴	۱۲۸۶۸۳	۱۳۴۴۶۶	۱۰۰/۰۰	۲۶۲۱۴۷	شهرستان اهر
۱۱۸	۴۰۷۳	۴۸۱۷	۳/۳۸	۸۸۹۰	اطفال / کمتر از یکساله /
۱۰۱	۲۴۳۸۹	۲۴۷۴۲	۱۸/۶۷	۴۹۱۳۱	نوباوگان / ۱-۵ساله /
۱۰۵	۲۱۴۰۰	۲۲۴۸۴	۱۶/۶۸	۴۳۸۸۴	کودکان / ۶-۱۰ساله /
۱۰۹	۱۲۹۶۷	۱۴۱۶۴	۱۰/۳۱	۲۷۱۳۱	نوجوانان / ۱۱-۱۴ساله /
۱۰۰	۲۲۱۹۶	۲۲۲۸۹	۱۶/۹۰	۴۴۴۸۳	جوانان / ۱۵-۲۴ساله /
۱۰۳	۴۰۵۱۵	۴۱۵۹۴	۳۱/۲۰	۸۲۱۰۹	میانسالان / ۲۵-۶۴ساله /
۱۳۸	۲۰۲۰	۴۱۵۸	۲/۷۳	۷۱۷۸	بزرگسالان / ۶۵ساله و بیشتر /
*	۱۲۵	۲۱۶	۰/۱۳	۳۴۱	نامشخص
۱۰۴	۹۵۴۱	۹۹۶۶	۱۰۰/۰۰	۱۹۵۰۷	بخش خدا افرین
۱۲۶	۳۰۴	۳۸۴	۳/۵۳	۶۸۸	اطفال / کمتر از یکساله /
۱۱۱	۱۵۸۴	۱۷۶۴	۱۷/۱۶	۳۳۴۸	نوباوگان / ۱-۵ساله /
۱۰۴	۱۵۴۹	۱۶۰۶	۱۶/۱۷	۳۱۵۵	کودکان / ۶-۱۰ساله /
۱۱۰	۱۰۳۲	۱۱۳۲	۱۱/۰۹	۲۱۶۴	نوجوانان / ۱۱-۱۴ساله /
۹۶	۱۶۶۴	۱۵۹۰	۱۶/۶۸	۳۲۵۴	جوانان / ۱۵-۲۴ساله /
۱۰۲	۲۱۴۸	۲۲۰۴	۲۲/۵۶	۶۳۵۲	میانسالان / ۲۵-۶۴ساله /
۱۰۹	۲۵۷	۲۸۰	۲/۷۵	۵۳۷	بزرگسالان / ۶۵ساله و بیشتر /
*	۳	۶	۰/۰۵	۹	نامشخص
۱۰۳	۳۰۴۰۸	۳۱۳۸۳	۱۰۰/۰۰	۶۱۷۹۱	بخش کلیدر
۱۳۰	۹۱۵	۱۱۹۰	۳/۴۱	۲۱۰۵	اطفال / کمتر از یکساله /
۹۴	۶۴۴۵	۶۰۷۲	۲۰/۲۶	۱۲۵۱۷	نوباوگان / ۱-۵ساله /
۱۰۴	۵۱۵۳	۵۳۸۲	۱۷/۰۵	۱۰۵۳۵	کودکان / ۶-۱۰ساله /
۱۰۷	۲۸۸۱	۳۰۸۷	۹/۶۶	۵۹۶۸	نوجوانان / ۱۱-۱۴ساله /
۱۰۵	۴۹۳۲	۵۲۰۳	۱۶/۴۰	۱۰۱۳۵	جوانان / ۱۵-۲۴ساله /
۱۰۲	۹۲۹۶	۹۴۹۲	۳۰/۴۱	۱۸۷۸۸	میانسالان / ۲۵-۶۴ساله /
۱۱۹	۷۴۳	۸۸۷	۲/۶۴	۱۶۳۰	بزرگسالان / ۶۵ساله و بیشتر /
*	۴۳	۷۰	۰/۱۸	۱۱۳	نامشخص

جدول ۲- جمعیت نقاط روستایی شهرستان بر حسب بخش و گروه‌های عمده‌سنی. تفکیک جنس و دنبال

بسته سنی	زن	مرد	مردوزن		گروه‌های عمده‌سنی
			درصد	تعداد	
۱۰۷	۲۲۹۲۲	۲۴۵۸۲	۱۰۰/۱۰۰	۴۷۵۰۵	بذخ مرکزی
۱۱۷	۷۰۷	۸۲۸	۳/۲۳	۱۵۳۵	اطفال/کمتر از یکساله/
۱۰۶	۴۲۵۹	۴۵۲۳	۱۸/۴۹	۸۷۸۲	نوباوگان/۱-۵ساله/
۱۰۹	۲۷۴۲	۴۰۹۴	۱۶/۵۰	۷۸۳۶	کودکان/۶-۱۰ساله/
۱۱۱	۲۳۸۴	۲۶۵۰	۱۰/۶۰	۵۰۳۴	نوجوانان/۱۱-۱۴ساله/
۱۰۰	۴۲۵۱	۴۲۳۴	۱۷/۸۶	۸۴۸۵	جوانان/۱۵-۲۴ساله/
۱۰۵	۷۰۲۸	۷۲۹۵	۳۰/۳۸	۱۴۳۲۳	میانسالان/۲۵-۶۴ساله/
۱۵۹	۵۲۴	۸۳۴	۲/۸۶	۱۲۵۸	بزرگسالان/۶۵ساله و بیشتر/
*	۱۷	۲۵	۰/۰۹	۴۲	نامشخص
۱۰۴	۴۶۹۴۴	۴۸۶۸۵	۱۰۰/۱۰۰	۹۵۶۲۹	بذخ ورزقان
۱۱۴	۱۴۷۶	۱۶۸۶	۳/۳۱	۳۱۶۲	اطفال/کمتر از یکساله/
۱۰۴	۸۲۱۶	۸۵۵۰	۱۷/۵۳	۱۶۷۶۶	نوباوگان/۱-۵ساله/
۱۰۳	۷۷۴۳	۷۹۴۲	۱۶/۴۰	۱۵۶۸۵	کودکان/۶-۱۰ساله/
۱۱۰	۴۹۰۰	۵۴۰۰	۱۰/۷۷	۱۰۳۰۰	نوجوانان/۱۱-۱۴ساله/
۱۰۰	۸۱۱۲	۸۱۱۱	۱۶/۹۶	۱۶۲۲۳	جوانان/۱۵-۲۴ساله/
۱۰۰	۱۵۳۵۱	۱۵۲۸۸	۳۲/۰۴	۳۰۶۳۹	میانسالان/۲۵-۶۴ساله/
۱۴۸	۱۱۰۴	۱۶۳۵	۲/۸۶	۲۷۳۹	بزرگسالان/۶۵ساله و بیشتر/
*	۴۲	۷۳	۰/۱۲	۱۱۵	نامشخص
۱۰۵	۱۸۸۶۸	۱۹۸۴۷	۱۰۰/۱۰۰	۳۸۷۱۵	بذخ هوراند
۱۰۹	۶۷۱	۷۲۹	۳/۶۲	۱۴۰۰	اطفال/کمتر از یکساله/
۹۹	۲۸۸۵	۳۸۳۲	۱۹/۹۴	۷۷۱۸	نوباوگان/۱-۵ساله/
۱۰۸	۲۲۱۳	۳۴۶۰	۱۷/۲۴	۶۶۷۳	کودکان/۶-۱۰ساله/
۱۰۷	۱۷۷۰	۱۸۹۵	۹/۴۷	۳۶۶۵	نوجوانان/۱۱-۱۴ساله/
۹۷	۲۲۳۵	۲۱۵۱	۱۶/۴۹	۶۳۸۶	جوانان/۱۵-۲۴ساله/
۱۰۹	۵۶۸۲	۶۲۱۵	۳۰/۷۳	۱۱۸۹۷	میانسالان/۲۵-۶۴ساله/
۱۳۳	۳۹۲	۵۲۲	۲/۳۶	۹۱۴	بزرگسالان/۶۵ساله و بیشتر/
*	۲۰	۴۲	۰/۱۶	۶۲	نامشخص

* محاسبه مفهومی ندارد.

خانوار

در سرشماری مهرماه ۱۳۶۵، شهرستان اهر دارای ۵۸۵۴۵ خانوار بوده است. از این تعداد، ۱۲۸۴۹ خانوار ساکن در نقاط شهری و ۴۵۶۶۵ خانوار ساکن در نقاط روستایی و بقیه غیر ساکن بودمانند.

جدول ۳- تعداد آبادیهای دارای سکنه شهرستان بر حسب بخش، به تفکیک گروه بندی تعداد خانوار

بخش	جمع	۱ خانوار	۲ خانوار	۳ خانوار	۴ خانوار	۵ خانوار	۶ خانوار	۷ خانوار	۸ خانوار	۹ خانوار	۱۰ خانوار	بیشتر
شهرستان اهر	۹۶۱	۸۱	۹۱	۱۶۶	۳۱۷	۱۹۵	۸۸	۲۱	۲	۰	۰	۰
بخش خداآفرین	۱۰۵	۷	۱۱	۲۷	۳۸	۱۸	۴	۰	۰	۰	۰	۰
بخش کلیبر	۲۷۵	۲۵	۳۴	۵۷	۹۳	۴۷	۱۶	۳	۰	۰	۰	۰
بخش مرکزی	۱۷۵	۱۱	۱۸	۲۸	۵۸	۳۹	۱۵	۶	۰	۰	۰	۰
بخش ورزقان	۲۲۵	۱۴	۱۳	۲۴	۶۶	۶۶	۳۹	۱۲	۱	۰	۰	۰
بخش هوراند	۱۷۱	۲۴	۱۵	۳۰	۶۲	۲۵	۱۴	۰	۱	۰	۰	۰

متوسط تعداد افراد در خانوارهای معمولی ساکن نقاط روستایی این شهرستان، ۵/۸ نفر است. بیشترین تعداد خانوار، مربوط به خانوارهای ۶ نفره و کمترین آن مربوط به خانوارهای ۱ نفره است.

جدول ۴- خانوارهای معمولی ساکن نقاط روستایی شهرستان بر حسب بخش، به تفکیک تعداد افراد در خانوار

بخش	جمع	۱ نفر	۲ نفر	۳ نفر	۴ نفر	۵ نفر	۶ نفر	۷ نفر	۸ نفر	۹ نفر	۱۰ نفر	بیشتر
شهرستان اهر	۴۵۶۵۷	۱۷۲۸	۳۸۹۲	۴۱۳۷	۵۲۸۲	۶۲۸۳	۶۴۳۹	۶۲۱۲	۵۸۲۵	۲۵۸۷	۲۲۷۱	۰
بخش خداآفرین	۲۳۰۵	۹۱	۲۰۴	۲۷۰	۳۵۸	۴۸۳	۵۶۵	۵۲۳	۴۵۷	۱۵۸	۱۹۶	۰
بخش کلیبر	۱۰۵۱۴	۲۹۹	۷۹۰	۹۶۷	۱۲۵۵	۱۴۳۵	۱۵۱۸	۱۵۰۴	۱۳۹۰	۶۰۴	۷۸۲	۰
بخش مرکزی	۸۲۵۲	۳۶۶	۷۲۳	۷۵۰	۹۹۶	۱۰۹۰	۱۱۴۵	۱۱۳۶	۱۱۰۸	۴۶۳	۵۶۶	۰
بخش ورزقان	۱۶۷۷۶	۷۷۱	۱۶۲۱	۱۵۲۰	۱۸۲۴	۲۳۰۸	۲۳۰۱	۲۱۷۰	۲۰۷۷	۹۴۰	۱۲۳۴	۰
بخش هوراند	۶۷۰۹	۲۰۱	۵۴۴	۶۴۰	۸۵۰	۹۷۷	۹۱۰	۸۷۹	۷۹۳	۴۲۲	۴۹۳	۰

مهاجرت

در سرشماری عمومی نفوس و مسکن مهرماه ۱۳۶۵، ۹۶/۹ درصد از جمعیت نقاط روستایی شهرستان اهر در همان آبادی که در زمان سرشماری اقامت داشتند متولد شده‌اند. مقایسه محل تولد افراد با محلی که در زمان سرشماری در آنجا اقامت داشتند نشان می‌دهد که ۲/۳ درصد جمعیت نقاط روستایی این شهرستان از آبادی به آبادی و ۶/۶ درصد از شهر به آبادی، در طول زندگی‌شان مهاجرت کرده‌اند.

(۱) شامل ۸ خانوار دستجمعی و ۴۵۶۵۷ خانوار معمولی ساکن است.

جدول ۵- جمعیت نقاط روستایی شهرستان برنج گردوهای عمده شنی، به تفکیک محل تولد

انگازشده	موتله در جای دیگر			موتله در آبادی محل اقامت	جمع	گردوهای عمده شنی
	خارج از کشور	شهر	آبادی			
۵۹۵	۶۲	۱۵۱۰	۶۰۰۳	۲۵۴۹۷۷	۲۶۳۱۴۷	شهرستان اهر
۳۳	۰	۵۲	۲۱	۸۷۸۴	۸۸۹۰	اطفال / کمتر از یکساله /
۱۶۰	۴	۲۲۸	۱۷۰	۴۸۵۶۹	۴۹۱۳۱	نوجوانان / ۱-۵ ساله /
۱۰۲	۳	۹۹	۲۴۱	۴۳۴۳۹	۴۳۸۸۴	کودکان / ۶-۱۰ ساله /
۶۸	۱	۴۵	۳۴۶	۲۶۶۷۱	۲۷۱۳۱	نوجوانان / ۱۱-۱۴ ساله /
۸۲	۱۴	۳۹۳	۱۰۹۹	۴۲۸۹۵	۴۴۴۸۳	جوانان / ۱۵-۲۴ ساله /
۱۴۵	۲۶	۶۶۹	۲۸۰۹	۷۷۴۶۰	۸۲۱۰۹	میانسالان / ۲۵-۶۴ ساله /
۱۵	۴	۲۳	۳۱۷	۶۸۱۹	۷۱۷۸	بزرگسالان / ۶۵ ساله و بیشتر /
۰	۰	۱	۰	۳۴۰	۳۴۱	نامشخص

سواد

در سرشماری مهرماه ۱۳۶۵ شهرستان اهر ، از ۲۰۵۱۲۶ نفر جمعیت ۶ ساله و بیشتر نقاط روستایی این شهرستان ، ۳۰/۸ درصد باسواد بودند . نسبت باسوادی در این جمعیت برای مردان ، ۴۵/۶ درصد و برای زنان ، ۱۵/۴ درصد بوده است . این نسبت برای افراد لازمالتعلیم (۶-۱۴ ساله) ، ۵۳/۶ درصد و برای افراد ۱۵ ساله و بیشتر ۱۸/۸ درصد بوده است .

جدول ۶- درصد باسوادان بی سوادان در جمعیت ۶ ساله و بیشتر نقاط روستایی شهرستان برنج گردوهای عمده شنی به تفکیک جنس

انگازشده	بی سواد		باسواد		جمع	گردوهای عمده شنی
	زن	مرد	زن	مرد		
۰/۳۵	۸۴/۱۹	۵۴/۱۱	۱۵/۳۵	۴۵/۶۵	۱۰۰/۰۰	شهرستان اهر
۰/۸۸	۶۵/۰۰	۲۸/۵۳	۳۳/۹۲	۷۰/۷۸	۱۰۰/۰۰	کودکان / ۶-۱۰ ساله /
۰/۲۸	۶۷/۲۰	۲۴/۵۰	۳۲/۳۷	۷۵/۳۵	۱۰۰/۰۰	نوجوانان / ۱۱-۱۴ ساله /
۰/۲۰	۸۵/۱۰	۳۹/۷۶	۱۴/۶۳	۶۰/۱۱	۱۰۰/۰۰	جوانان / ۱۵-۲۴ ساله /
۰/۱۳	۹۸/۲۹	۸۱/۵۵	۱/۵۳	۱۸/۳۷	۱۰۰/۰۰	میانسالان / ۲۵-۶۴ ساله /
۰/۸۱	۹۷/۹۸	۹۶/۰۶	۰/۷۶	۳/۴۶	۱۰۰/۰۰	بزرگسالان / ۶۵ ساله و بیشتر /
۰/۱۶	۷۴/۸۹	۴۷/۶۱	۲۴/۹۳	۵۲/۲۵	۱۰۰/۰۰	بخش خداآفرین
۰/۴۴	۴۲/۴۸	۱۸/۱۸	۵۶/۹۴	۸۱/۵۱	۱۰۰/۰۰	کودکان / ۶-۱۰ ساله /
۰/۰۹	۵۰/۱۰	۱۸/۰۲	۴۹/۸۱	۸۱/۸۹	۱۰۰/۰۰	نوجوانان / ۱۱-۱۴ ساله /
۰/۱۲	۷۳/۵۶	۲۸/۴۳	۲۶/۳۲	۷۱/۴۵	۱۰۰/۰۰	جوانان / ۱۵-۲۴ ساله /
۰/۰۵	۹۷/۸۱	۷۸/۰۹	۲/۱۳	۲۱/۸۸	۱۰۰/۰۰	میانسالان / ۲۵-۶۴ ساله /
۰/۳۷	۹۸/۰۵	۹۶/۴۳	۱/۹۵	۲/۸۶	۱۰۰/۰۰	بزرگسالان / ۶۵ ساله و بیشتر /

جدول ۶- در صد کودکان بی سوادان و بیسمت عساکر شیر قنار در سیالی شهرستان بر حسب جنس و گروه های عمده شغلی بنگلیت جنس (دنباله)

انبارشده	بی سواد		با سواد		جمع	گروه های عمده شغلی
	زن	مرد	زن	مرد		
۰/۵۱	۸۶/۹۲	۵۲/۸۸	۱۲/۲۸	۴۵/۷۹	۱۰۰/۰۰	بخش کلیبر
۱/۳۷	۷۰/۵۶	۲۹/۹۵	۲۷/۷۷	۶۸/۹۷	۱۰۰/۰۰	کودکان ۶-۱۰ ساله /
۰/۴۰	۷۲/۴۵	۲۸/۱۸	۲۵/۸۲	۷۱/۷۲	۱۰۰/۰۰	نوجوانان ۱۱-۱۴ ساله /
۰/۳۰	۸۸/۵۸	۴۱/۰۵	۱۰/۹۵	۵۸/۸۱	۱۰۰/۰۰	جوانان ۱۵-۲۴ ساله /
۰/۱۳	۹۸/۵۳	۷۸/۹۱	۱/۲۷	۲۱/۰۳	۱۰۰/۰۰	میانسالان ۲۵-۶۴ ساله /
۰/۹۸	۹۸/۲۵	۹۶/۲۸	۰/۴۰	۳/۰۴	۱۰۰/۰۰	بزرگسالان ۶۵ ساله و بیشتر /
۰/۲۵	۸۲/۸۵	۵۶/۵۵	۱۶/۷۱	۴۳/۱۹	۱۰۰/۰۰	بخش مرکزی
۰/۷۵	۶۱/۲۸	۳۰/۸۵	۳۷/۸۷	۶۸/۴۹	۱۰۰/۰۰	کودکان ۶-۱۰ ساله /
۰/۲۸	۶۲/۹۲	۲۶/۹۸	۳۶/۷۰	۷۲/۸۳	۱۰۰/۰۰	نوجوانان ۱۱-۱۴ ساله /
۰/۱۶	۸۵/۰۶	۴۲/۵۴	۱۴/۷۰	۵۷/۳۷	۱۰۰/۰۰	جوانان ۱۵-۲۴ ساله /
۰/۱۹	۹۸/۷۴	۸۵/۰۳	۱/۰۴	۱۴/۸۲	۱۰۰/۰۰	میانسالان ۲۵-۶۴ ساله /
۱/۱۰	۹۷/۱۴	۹۵/۹۲	۰/۵۷	۳/۷۲	۱۰۰/۰۰	بزرگسالان ۶۵ ساله و بیشتر /
۰/۳۱	۸۲/۲۰	۵۱/۸۶	۱۷/۲۸	۴۷/۹۴	۱۰۰/۰۰	بخش ورزقان
۰/۸۳	۶۱/۰۰	۲۴/۲۱	۳۷/۹۴	۷۵/۱۸	۱۰۰/۰۰	کودکان ۶-۱۰ ساله /
۰/۲۲	۶۳/۱۸	۱۸/۷۴	۳۶/۴۹	۸۱/۱۳	۱۰۰/۰۰	نوجوانان ۱۱-۱۴ ساله /
۰/۱۷	۸۲/۲۳	۳۶/۳۶	۱۷/۴۳	۶۳/۵۳	۱۰۰/۰۰	جوانان ۱۵-۲۴ ساله /
۰/۱۱	۹۸/۰۳	۸۱/۳۹	۱/۸۰	۱۸/۵۵	۱۰۰/۰۰	میانسالان ۲۵-۶۴ ساله /
۰/۷۳	۹۷/۹۲	۹۵/۸۴	۰/۹۱	۳/۷۳	۱۰۰/۰۰	بزرگسالان ۶۵ ساله و بیشتر /
۰/۳۰	۹۱/۲۵	۶۰/۴۰	۸/۲۹	۳۹/۳۷	۱۰۰/۰۰	بخش هوراند
۰/۶۰	۸۰/۸۹	۳۸/۲۷	۱۸/۳۹	۶۱/۲۴	۱۰۰/۰۰	کودکان ۶-۱۰ ساله /
۰/۳۵	۸۳/۹۰	۳۵/۲۰	۱۵/۶۵	۶۴/۴۳	۱۰۰/۰۰	نوجوانان ۱۱-۱۴ ساله /
۰/۱۹	۹۲/۷۰	۴۸/۴۰	۷/۱۱	۵۱/۴۱	۱۰۰/۰۰	جوانان ۱۵-۲۴ ساله /
۰/۱۵	۹۸/۳۱	۸۳/۶۰	۱/۴۸	۱۶/۳۰	۱۰۰/۰۰	میانسالان ۲۵-۶۴ ساله /
۰/۵۵	۹۸/۷۲	۹۶/۳۶	۰/۵۱	۳/۲۶	۱۰۰/۰۰	بزرگسالان ۶۵ ساله و بیشتر /

وضع فعالیت

در سرشماری مهرماه ۱۳۶۵ ، ۴۱/۷ درصد جمعیت ۱۰ ساله و بیشتر نقاط روستایی شهرستان اهر را افراد شاغل و بیکار (جویسای کار) تشکیل می دادمانند . نسبت افراد شاغل به جمعیت ۱۰ ساله و بیشتر در نقاط روستایی این شهرستان ، ۳۶/۴ درصد بوده است . این نسبت برای مردان ، ۶۵/۵ درصد و برای زنان ، ۵/۹ درصد بوده است .

جدول ۷- جمعیت ۱۰ ساله و بیشتر نقاط روستایی شهرستان بر حسب بخش و وضع فعالیت ، تفکیک جنس

وضع فعالیت	مرد		مرد زن		وضع فعالیت	
	تعداد	درصد	تعداد	درصد		
شهرستان اهر	۱۶۸۳۲۹	۱۰۰/۰۰	۸۶۰۵۱	۱۰۰/۰۰	۸۲۲۷۸	۱۰۰/۰۰
شاغل	۶۱۱۸۶	۳۶/۳۵	۵۶۳۴۷	۶۵/۴۸	۴۸۳۹	۵/۸۸
بیکار / جویسای کار /	۸۹۲۸	۵/۳۰	۶۴۸۷	۷/۵۴	۲۴۴۱	۲/۹۷
محصل	۱۹۵۶۰	۱۱/۶۲	۱۴۳۸۱	۱۶/۷۱	۵۱۷۹	۶/۲۹
خانه دار	۵۹۷۶۶	۳۵/۵۱	۶۷۷	۰/۷۹	۵۹۰۸۹	۷۱/۸۲
دارایی در آمد بدون کار	۱۶۸۱	۱/۰۰	۸۲۴	۰/۹۶	۸۵۷	۱/۰۴
سایر	۱۶۳۶۲	۹/۷۲	۷۰۴۴	۸/۱۹	۹۳۱۸	۱۱/۳۳
اظهار نشده	۸۴۶	۰/۵۰	۲۹۱	۰/۳۴	۵۵۵	۰/۶۷
بخش خدا افرین	۱۲۸۵۹	۱۰۰/۰۰	۶۴۹۲	۱۰۰/۰۰	۶۳۶۷	۱۰۰/۰۰
شاغل	۴۲۸۱	۳۳/۲۹	۴۱۹۳	۶۴/۵۹	۸۸	۱/۳۸
بیکار / جویسای کار /	۸۹۴	۶/۹۵	۴۶۳	۷/۱۳	۴۳۱	۶/۷۷
محصل	۱۹۱۲	۱۴/۸۷	۱۲۶۹	۱۹/۵۵	۶۴۳	۱۰/۱۰
خانه دار	۴۵۵۰	۳۵/۳۸	۴۷	۰/۷۲	۴۵۰۳	۷۰/۷۲
دارایی در آمد بدون کار	۸۱	۰/۶۳	۲۸	۰/۴۳	۵۳	۰/۸۳
سایر	۱۰۵۸	۸/۲۳	۴۵۷	۷/۰۴	۶۰۱	۹/۴۴
اظهار نشده	۸۳	۰/۶۵	۳۵	۰/۵۴	۴۸	۰/۷۵

جدول ۷- جمعیت ۱۰ ساله و بیشتر نقاط روستایی شهرستان بر حسب جنس و وضع فعالیت، بزرگنیک جنس (دنباله)

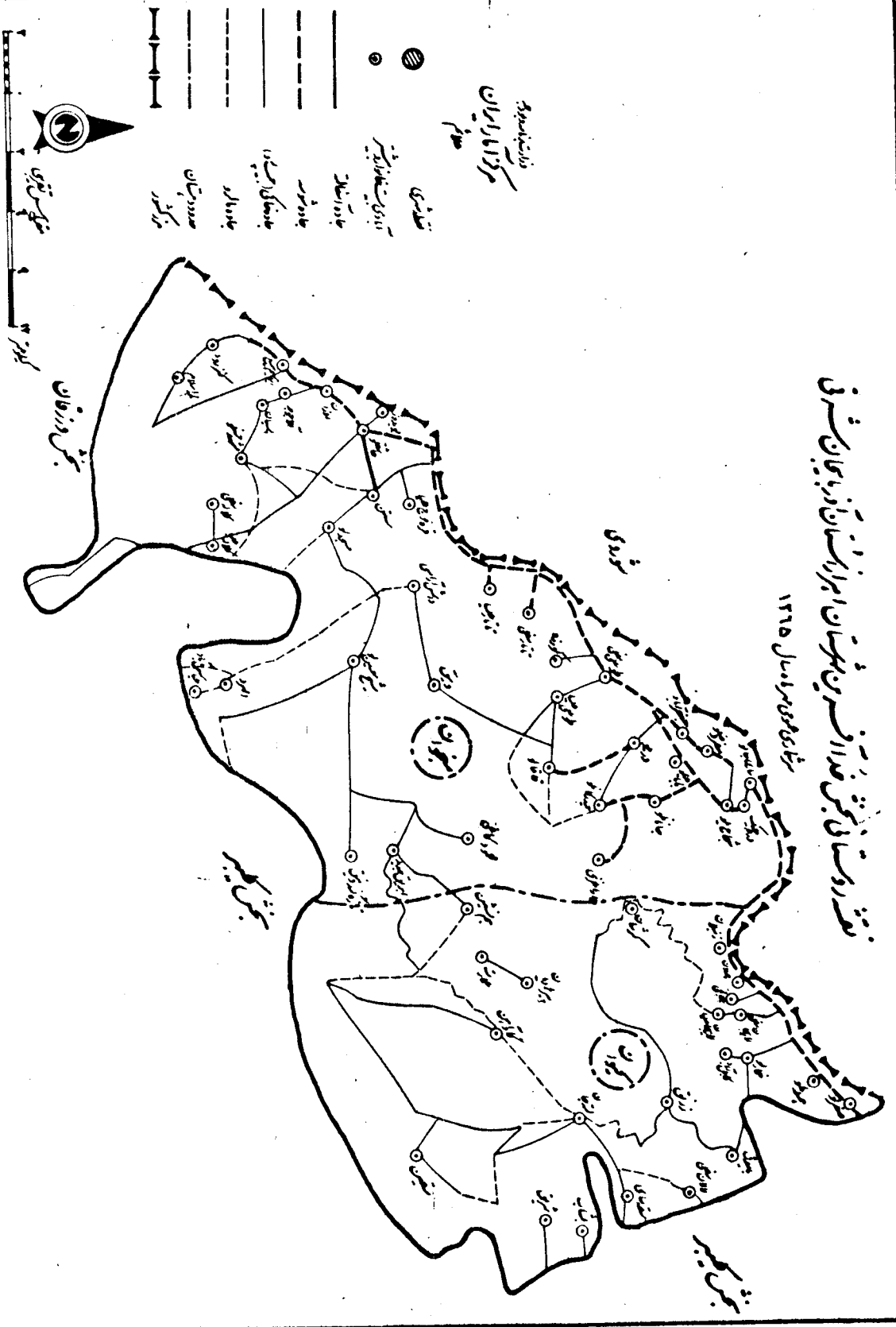
زن		مرد		مرد و زن		وضع فعالیت
درصد	تعداد	درصد	تعداد	درصد	تعداد	
۱۰۰/۰۰	۱۸۶۷۹	۱۰۰/۰۰	۱۹۵۶۷	۱۰۰/۰۰	۳۸۲۴۶	بذخ کلیدیر
۵/۴۹	۱۰۲۵	۶۴/۹۴	۱۲۷۰۶	۲۵/۹۰	۱۳۷۳۱	شاغل
۲/۵۵	۴۷۶	۸/۸۱	۱۷۲۳	۵/۷۵	۲۱۹۹	بیکار/جویای کار/
۴/۸۶	۹۰۸	۱۵/۹۲	۳۱۱۶	۱۰/۵۲	۴۰۲۴	محصل
۷۲/۲۵	۱۳۴۹۶	۰/۷۴	۱۴۴	۲۵/۶۶	۱۳۶۴۰	خانه دار
۰/۸۶	۱۶۱	۱/۰۲	۲۰۰	۰/۹۴	۳۶۱	دارای درآمد بدون کار
۱۳/۱۳	۲۴۵۲	۸/۱۹	۱۶۰۳	۱۰/۶۰	۴۰۵۵	سایر
۰/۸۶	۱۶۱	۰/۲۸	۷۵	۰/۶۲	۲۳۶	اظهار نشده
۱۰۰/۰۰	۱۴۸۱۴	۱۰۰/۰۰	۱۵۲۹۷	۱۰۰/۰۰	۳۰۶۱۱	بذخ مرکزی
۷/۱۴	۱۰۵۸	۶۵/۳۵	۱۰۳۲۳	۲۷/۱۸	۱۱۳۸۱	شاغل
۱/۸۴	۲۷۳	۸/۵۶	۱۳۵۲	۵/۳۱	۱۶۲۵	بیکار/جویای کار/
۷/۴۱	۱۰۹۸	۱۶/۴۰	۲۵۹۱	۱۲/۰۵	۳۶۸۹	محصل
۷۰/۶۲	۱۰۴۶۲	۰/۸۲	۱۲۹	۲۴/۶۰	۱۰۵۹۱	خانه دار
۰/۲۸	۴۱	۰/۴۸	۷۶	۰/۳۸	۱۱۷	دارای درآمد بدون کار
۱۲/۱۸	۱۸۰۴	۸/۱۳	۱۲۸۴	۱۰/۰۹	۳۰۸۸	سایر
۰/۵۳	۷۸	۰/۲۷	۴۲	۰/۳۹	۱۲۰	اظهار نشده
۱۰۰/۰۰	۳۰۸۲۵	۱۰۰/۰۰	۳۱۸۹۱	۱۰۰/۰۰	۶۲۷۱۶	بذخ ورزقان
۶/۲۷	۱۹۳۴	۶۶/۴۸	۲۱۲۰۱	۲۶/۸۹	۲۳۱۳۵	شاغل
۲/۴۴	۷۵۳	۶/۳۰	۲۰۰۸	۴/۴۰	۲۷۶۱	بیکار/جویای کار/
۶/۹۵	۲۱۴۳	۱۸/۴۱	۵۸۷۱	۱۲/۷۸	۸۰۱۴	محصل
۷۳/۲۷	۲۲۵۸۴	۰/۸۱	۲۵۸	۳۶/۴۲	۲۲۸۴۲	خانه دار
۱/۴۱	۴۳۵	۱/۰۸	۳۴۴	۱/۲۴	۷۷۹	دارای درآمد بدون کار
۹/۰۱	۶۷۷۶	۶/۶۰	۲۱۰۴	۷/۷۸	۴۸۸۰	سایر
۰/۶۵	۲۰۰	۰/۳۳	۱۰۵	۰/۴۹	۳۰۵	اظهار نشده

جدول ۲- جمعیت ۱۰ ساله بیشتر نقاط روستایی شهرستان بر حسب بخش و وضع فعالیت، به تفکیک جنس (دنبال)

زن		مرد		مرد و زن		وضع فعالیت
درصد	تعداد	درصد	تعداد	درصد	تعداد	
۱۰۰/۰۰	۱۱۵۹۳	۱۰۰/۰۰	۱۲۳۰۴	۱۰۰/۰۰	۲۳۸۹۷	بخش هوراند
۶/۳۳	۷۳۴	۶۴/۴۰	۷۹۲۴	۳۶/۲۳	۸۶۵۸	شاغل
۴/۳۸	۵۰۸	۷/۶۵	۹۴۱	۶/۰۶	۱۴۴۹	بیکار/جویای کار/
۳/۳۴	۳۸۷	۱۲/۴۷	۱۵۳۴	۸/۰۴	۱۹۲۱	محصل
۶۹/۳۹	۸۰۴۴	۰/۸۰	۹۹	۳۴/۰۸	۸۱۴۳	خانه دار
۱/۴۴	۱۶۷	۱/۴۳	۱۷۶	۱/۴۴	۳۴۳	دارای درآمد بدون کار
۳/۵۳	۱۶۸۵	۱۲/۹۷	۱۵۹۶	۱۳/۷۳	۳۲۸۱	سایر
۰/۵۹	۶۸	۸/۲۸	۳۴	۳/۴۳	۱۰۲	اظهار نشده

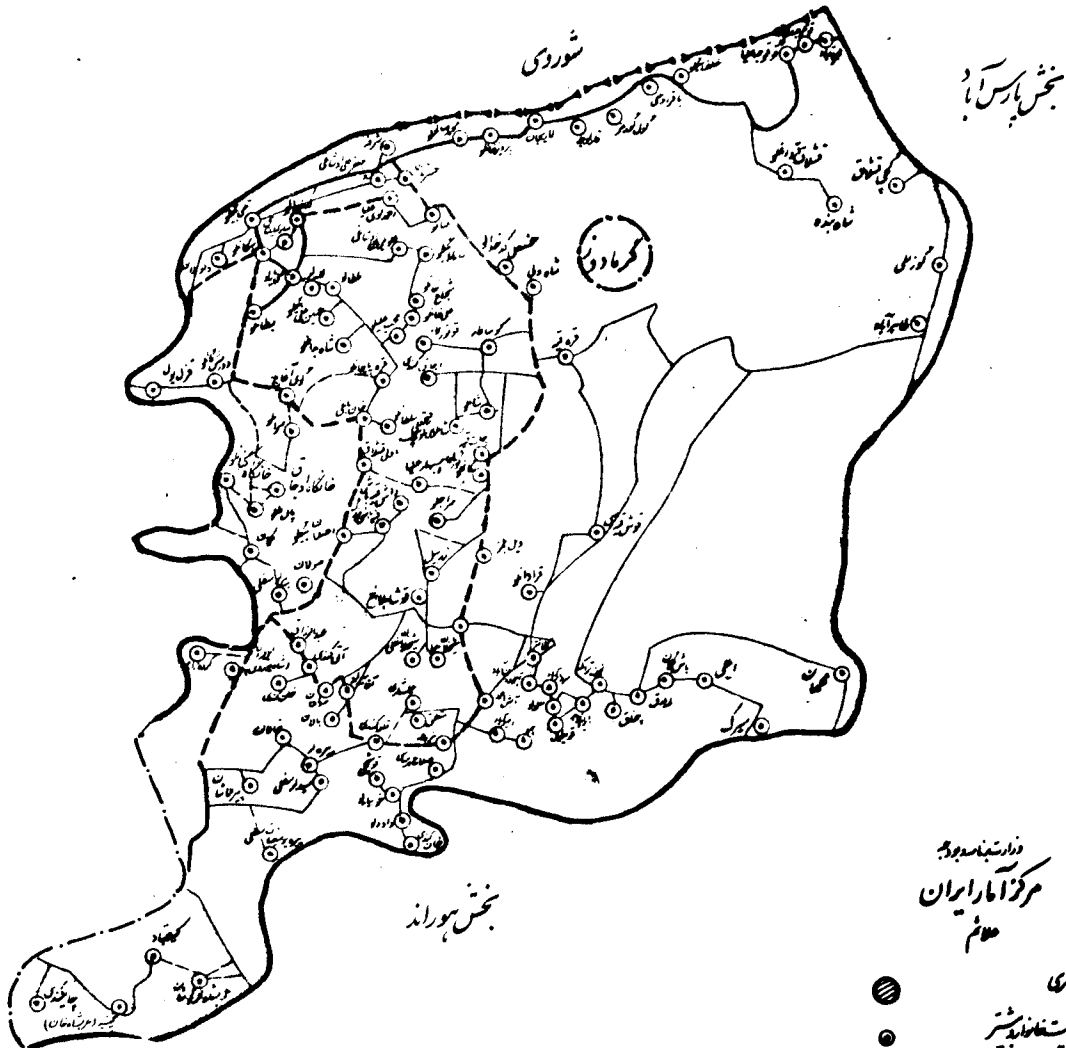
نقشه روستای بخش خداآفرین شهرستان ابرارستان آذربایجان شرقی

شماره ملی هر سال ۱۳۱۵



نقشه روستایی بخش کلید از شهرستان اهر از استان آذربایجان شرقی (دهستان گامدوز)

سازمان عمومی تهران سال ۱۳۶۵



دانشگاه شهید بهشتی
مرکز آمار ایران
تهران

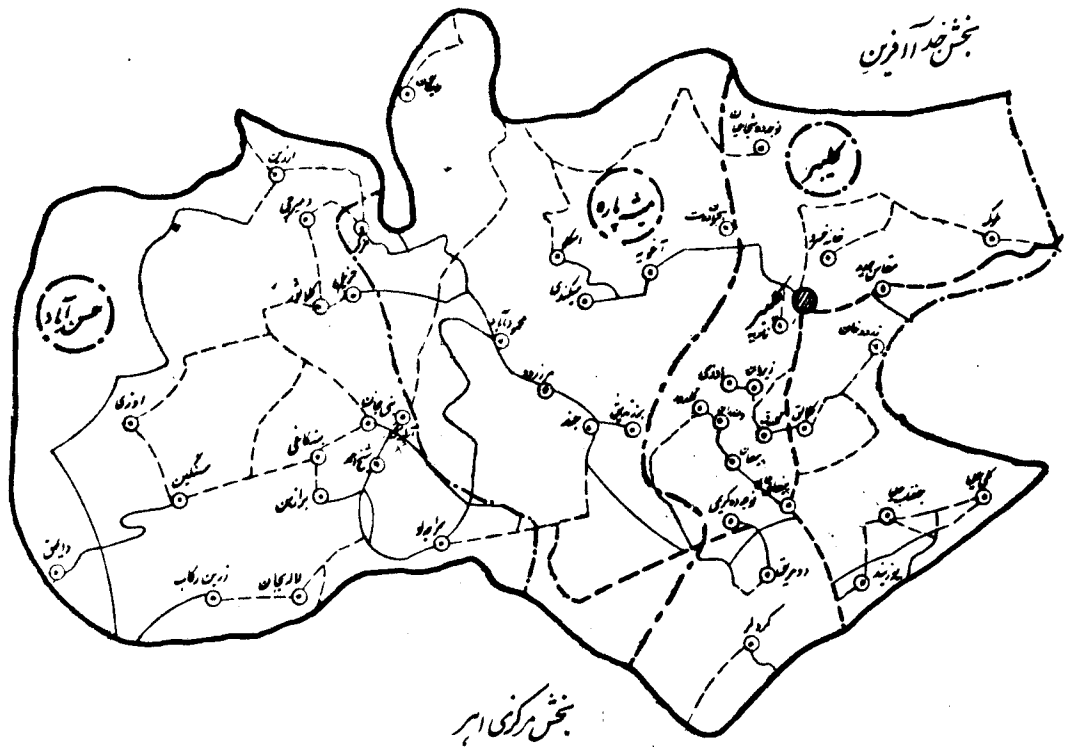
- نقطه شهری
- آبادی غیرنظامی
- جاده آسفالت
- جاده شوره
- جاده خاکی
- جاده مال
- حدود دهستان
- مرکز شهر



کیلومتر
۴ ۸ ۱۲ ۱۶
مقیاس تقریبی


نقشه روستایی بخش کلیدر شهرستان اهر از استان آذربایجان شرقی (دهستانهای کلیدر، میشه پاره حسن آباد)

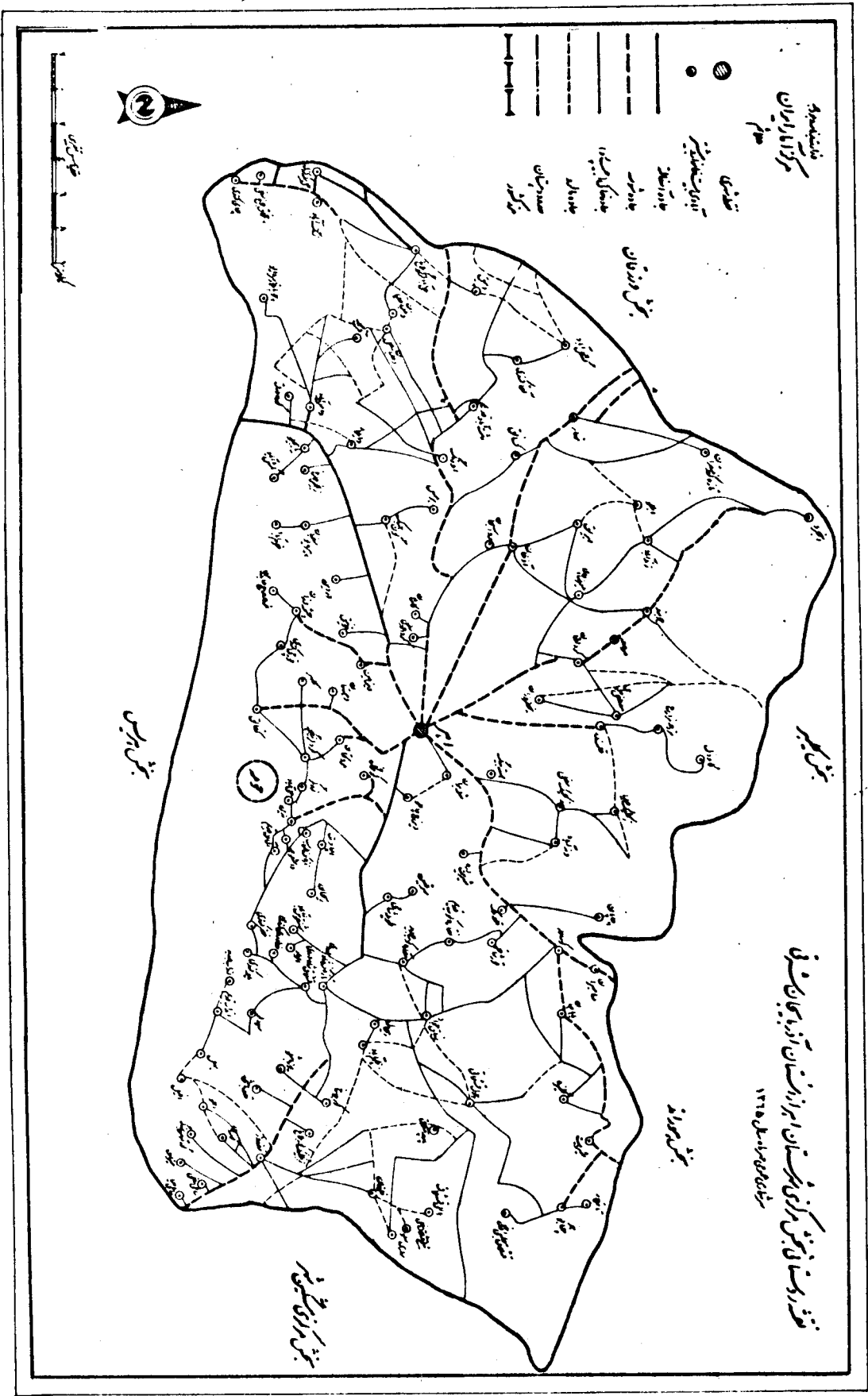
سرشماری عمومی مردم سال ۱۳۶۵



دارتین بند بروجرد
مرکز امام ابراهیم
علامت

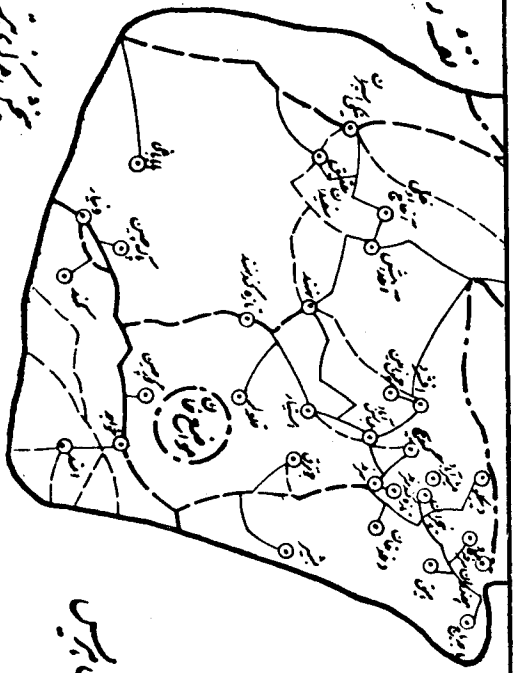
- نقطه شهری
- آبادی استغلاوی بیشتر
- جاده آسفالت
- جاده شوسه
- جاده خاکی (میساده)
- جاده مالرو
- حدود دهستان
- ||| مرکز کشور






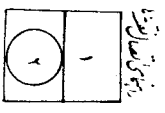
نقشه روستایی بخش وزقان شهرستان اهر از استان آذربایجان شرقی

شماره ملی سرشماری ۱۳۱۵



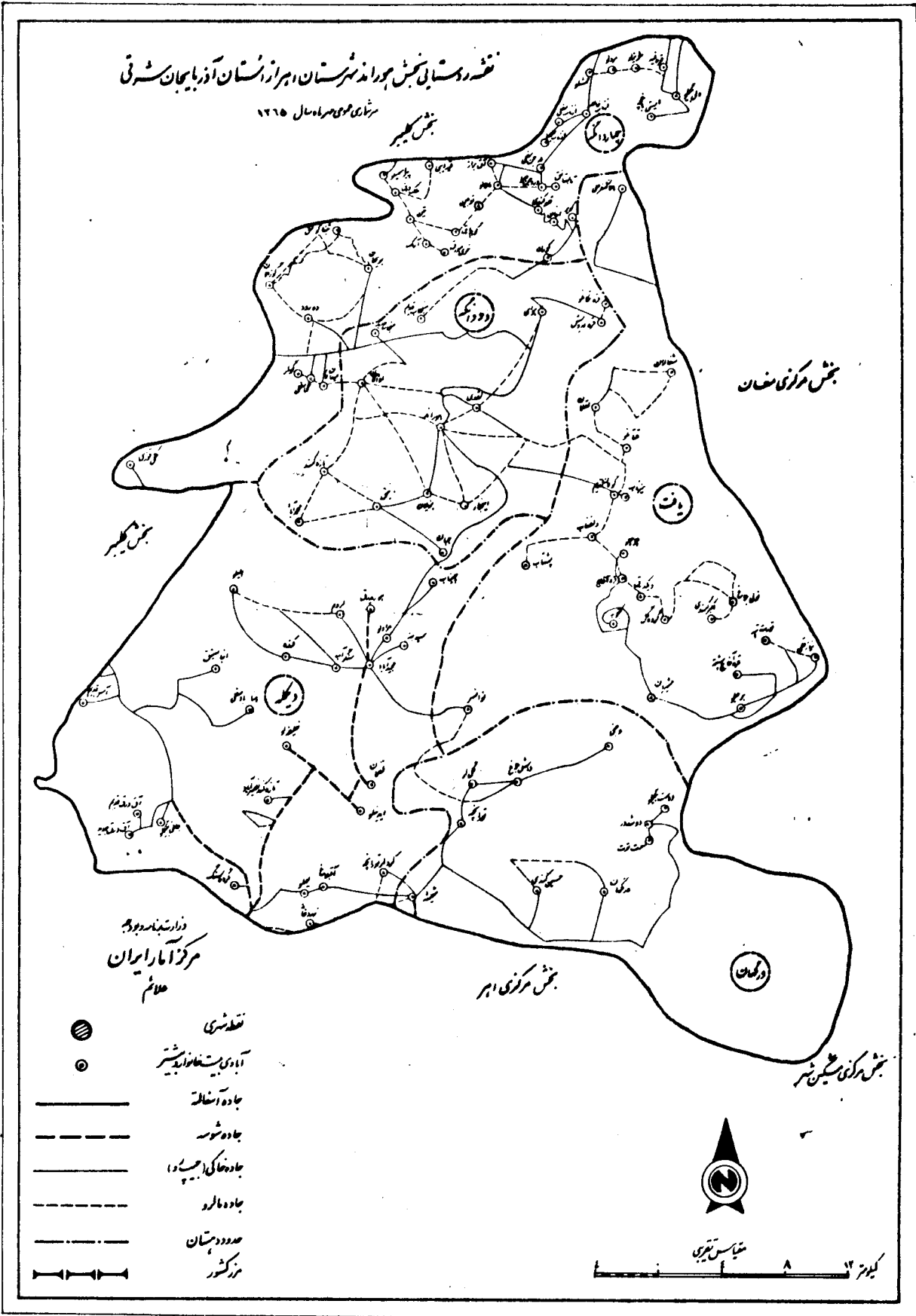
دانشنامه سرشماری
مرکز آمار ایران
شماره ۱۳۱۵

- نقشه‌ری
- آبادی بی‌سقف
- جاده آسفالت
- جاده خاکی
- جاده خاکی آبی
- جاده خاکی
- حدود روستا
- مرکز روستا




نقشه روستایی بخش جردان شهرستان اهر از استان آذربایجان شرقی

سرشماری عمومی سرانه سال ۱۳۶۵



دوازدهمین دوره
مرکز آمار ایران
علامت

- نقطه شهری
- آبادی است خاور نزدیک
- جاده آسفالت
- جاده شوسه
- جاده خاکی (جاده)
- جاده مارو
- حدود دهستان
- ||| مرکز شهر



خصوصیات اجتماعی - اقتصادی آبادیهای دارای سکنه شهرستان ارد

شماره ردیف آبادی	آبادی	کده آبادی	نوع راه آبادی (کده)	تعداد خانوار	کلی جمعیت	جمعیت عساکر بیشتر	جمعیت باسواد	جمعیت شامل	فعالیت کشاورزی						
									زراعت	باغداری	دامداری دامپروری	پرورش طیور	پرورش گاو ابریشم	پرورش بز و گوسفند	پرورش ماهی
۱	۲	۳	۴	۵	۶	۷	۸	۹	۱۰	۱۱	۱۲	۱۳	۱۴	۱۵	۱۶
	بخش خدا افرین			۸۲۲	۱۹۵۰۷	۱۵۳۷۱	۵۹۹۳	۶۸۲۴	۱۰۱	۲۲	۲۰۲	۲۸	۲	۰	
	دهستان کبیران			۱۲۰۲	۷۵۶۰	۵۸۹۵	۲۰۴۸	۱۶۳۱	۴۷	۶	۴۸	۳۲	۲	۰	
۱	اسیران	۰۲۵۷۵۹	۲	۱۰	۵۳	۴۰	۱	۱۵	*	*	*	*	*	*	*
۲	اغرف	۰۲۵۷۶۰	۴	۱۱	۷۴	۶۲	۲۲	۱۲	*	*	*	*	*	*	*
۳	افکیشی نو	۰۲۵۷۶۱	۲	۷	۴۰	۳۲	۴	۶	*	*	*	*	*	*	*
۴	اور سین	۰۲۵۷۶۲	۳	۱۷	۱۲۰	۹۸	۴۷	۳۳	*	*	*	*	*	*	*
۵	اورانو	۰۲۵۷۶۳	۲	۱۰	۸۸	۶۹	۱۷	۲۱	*	*	*	*	*	*	*
۶	اورغاش	۰۲۵۷۶۴	۴	۱۴	۷۵	۶۲	۴۵	۱۳	*	*	*	*	*	*	*
۷	بابایلو	۰۲۵۷۶۵	۲	۱۵	۶۹	۸۱	۳۳	۱۸	*	*	*	*	*	*	*
۸	بایدق	۰۲۵۷۶۶	۳	۲۳	۱۹۰	۱۵۷	۳۴	۳۷	*	*	*	*	*	*	*
۹	بغاب	۰۲۵۷۶۷	۲	۱۰۶	۵۹۷	۴۶۸	۱۰۲	۱۵۱	*	*	*	*	*	*	*
۱۰	پیر هادیان	۰۲۵۷۶۹	۲	۲۷	۱۹۴	۱۵۶	۴۲	۵۱	*	*	*	*	*	*	*
۱۱	چناقچی	۰۲۵۷۷۰	۲	۲۴	۱۵۹	۱۱۸	۴۵	۳۳	*	*	*	*	*	*	*
۱۲	حدن قشلاق	۰۲۵۷۷۱	۲	۲	۲۲	۱۵	۰	۳	*	*	*	*	*	*	*
۱۳	خانتگاه کندی	۰۲۵۷۷۲	۲	۴	۱۷	۱۷	۵	۷	*	*	*	*	*	*	*
۱۴	خمارلو	۰۲۵۷۷۳	۲	۱۲۷	۷۷۰	۶۲۰	۴۱۰	۱۶۴	*	*	*	*	*	*	*
۱۵	دایان	۰۲۵۷۷۴	۴	۹	۵۱	۴۲	۱۶	۹	*	*	*	*	*	*	*
۱۶	دولو	۰۲۵۷۷۵	۲	۱۰	۲۷	۵۹	۱۳	۹	*	*	*	*	*	*	*
۱۷	دوئی درق	۰۲۵۷۷۶	۲	۷	۴۳	۳۴	۳	۹	*	*	*	*	*	*	*
۱۸	زرتیق	۰۲۵۷۷۷	۲	۶۷	۲۶۷	۲۰۰	۹۵	۶۶	*	*	*	*	*	*	*
۱۹	زرتیلان	۰۲۵۷۷۸	۲	۱۰۶	۵۵۹	۴۰۸	۱۲۱	۱۰۷	*	*	*	*	*	*	*
۲۰	سرخه کمران	۰۲۵۷۷۹	۲	۱۳	۸۶	۷۱	۹	۱۸	*	*	*	*	*	*	*
۲۱	مغه سالی	۰۲۵۷۸۰	۲	۲۴	۲۱۰	۱۶۳	۶۰	۳۷	*	*	*	*	*	*	*
۲۲	مقین	۰۲۵۷۸۱	۲	۲۱	۱۳۳	۱۱۲	۴۲	۳۸	*	*	*	*	*	*	*
۲۳	سولس پیر	۰۲۵۷۸۲	۴	۴	۲۷	۲۲	۴	۶	*	*	*	*	*	*	*
۲۴	شاه حیدر	۰۲۵۷۸۳	۲	۱۶	۹۶	۷۷	۰	۲۵	*	*	*	*	*	*	*
۲۵	شهبان	۰۲۵۷۸۴	۴	۱	۴	۲	۰	۱	*	*	*	*	*	*	*
۲۶	شریق	۰۲۵۷۸۵	۲	۲۰	۱۱۹	۸۹	۱۶	۳۰	*	*	*	*	*	*	*
۲۷	مفرلو	۰۲۵۷۸۶	۲	۸۳	۴۹۹	۴۰۰	۱۹۸	۱۰۰	*	*	*	*	*	*	*
۲۸	طین	۰۲۵۷۸۷	۴	۱۱	۵۶	۴۲	۴	۱۵	*	*	*	*	*	*	*
۲۹	عمارته	۰۲۵۷۸۸	۲	۲۱	۱۷۴	۱۳۵	۱۶	۳۹	*	*	*	*	*	*	*
۳۰	قاسم کندی	۰۲۵۷۸۹	۲	۱۵	۹۲	۷۲	۲۳	۲۳	*	*	*	*	*	*	*
۳۱	قره قوشی	۰۲۵۷۹۰	۴	۱۴	۶۷	۵۴	۴	۱۴	*	*	*	*	*	*	*
۳۲	قلعه لو	۰۲۵۷۹۱	۴	۸	۴۱	۳۱	۰	۱۲	*	*	*	*	*	*	*
۳۳	قلملو	۰۲۵۷۹۲	۲	۸	۴۳	۳۶	۲	۱۶	*	*	*	*	*	*	*
۳۴	کابل آباد	۰۲۵۷۹۳	۲	۲۱	۱۴۶	۱۲۲	۷۵	۳۰	*	*	*	*	*	*	*
۳۵	کارگران	۰۲۵۷۹۴	۴	۱۰	۷۲	۵۶	۶	۱۳	*	*	*	*	*	*	*
۳۶	کرشان	۰۲۵۷۹۵	۴	۲۹	۱۵۴	۱۲۷	۱۶	۳۹	*	*	*	*	*	*	*
۳۷	کاو اهن	۰۲۵۷۹۶	۴	۲۵	۱۸۸	۱۵۴	۳۳	۵۴	*	*	*	*	*	*	*
۳۸	لته جان	۰۲۵۷۹۷	۲	۵۹	۳۵۱	۲۸۱	۱۲۴	۶۹	*	*	*	*	*	*	*
۳۹	لمهوشی	۰۲۵۷۹۸	۲	۱۷	۱۱۴	۹۴	۴۱	۲۸	*	*	*	*	*	*	*
۴۰	لاریجان سفلی	۰۲۵۷۹۹	۲	۴۱	۲۲۰	۱۷۳	۶۱	۴۷	*	*	*	*	*	*	*
۴۱	لاریجان علیا	۰۲۵۸۰۰	۲	۲۲	۱۹۴	۱۵۴	۴۴	۴۱	*	*	*	*	*	*	*
۴۲	لالان سفلی	۰۲۵۸۰۱	۴	۲۵	۱۶۰	۱۲۷	۵۲	۲۹	*	*	*	*	*	*	*
۴۳	لالان علیا	۰۲۵۸۰۲	۴	۹	۷۲	۵۸	۲۸	۱۳	*	*	*	*	*	*	*
۴۴	مشهد حمشو	۰۲۵۸۰۴	۴	۱۸	۹۵	۶۹	۱	۲۵	*	*	*	*	*	*	*
۴۵	محمدان	۰۲۵۸۰۵	۲	۴۱	۲۱۸	۱۶۷	۶۲	۳۸	*	*	*	*	*	*	*

کد نوع راه آبادی: ۱، جاده اسفالت، ۲، جاده شوسه، ۳، جاده خاکی، ۴، مارود، ۵، سایر (اینگاه راه آهن یا راه آبی)، ۵، ناشخص

تعداد گاو و گوسفال	تعداد گوسفند و بز	تعمیرگاه ماشین آلات کشاورزی	فروشگاه تعاونی	دستری بوسیله تعمیراتی آریا	تلفن	دستری به روزنامه مجرای آبادی	صندوق پست	بیمار و مامای روستایی	داپزشک نسیمین و ابراهیم	پزشک	خانه بهداشت	مرکز بهداشتی درمانی	حمام	آموزش ریاضت بو آذینوی	مدرسه راهنمایی	دبستان	برق	آب لوله کشی	پایگاه خدمات بروج	مرکز خدمات روستایی	دفتر جهاد سازندگی	شورای اسلامی روستایی	امکن مذکبی سلمانان	بنج مذکبی سلمانان	شماره دفتر ۱۳۸۵
۴۲	۴۱	۴۰	۳۹	۳۸	۳۷	۳۶	۳۵	۳۴	۳۳	۳۲	۳۱	۳۰	۲۹	۲۸	۲۷	۲۶	۲۵	۲۴	۲۳	۲۲	۲۱	۲۰	۱۹	۱۸	۱۷
۲۵۲۰۰	۶۹۴۱۴	۲	۹	۲۵	۱	۲	۴	۶	۱	۱	۰	۲	۲	۲۲	۵	۷۲	۹	۳۵	۱۲	۱	۲	۸۴	۲۱		
۸۶۶۰	۲۴۸۰۹	۱	۳	۱۲	۱	۱	۲	۱	۰	۱	۰	۰	۱	۱۴	۲	۲۲	۲	۱۴	۳	۱	۲۴	۳۸	۹		
۷۰	۱۹۰													*				*			*	*	*	۱	
۱۰۰	۲۵۰													*				*			*	*	*	۲	
۳۰	۴۰۰			*										*				*			*	*	*	۳	
۲۰۰	۱۰۱۰													*				*			*	*	*	۴	
۴۰	۱۵۰													*				*			*	*	*	۵	
۷۰	۹۰													*				*			*	*	*	۶	
۸۰	۴۸۰													*				*			*	*	*	۷	
۲۰۰	۱۰۰۰			*										*				*			*	*	*	۷	
۶۰۰	۱۵۰۰		*											*				*			*	*	*	۸	
۲۰۰	۱۴۰۰													*				*			*	*	*	۹	
۲۰۰	۶۰۰													*				*			*	*	*	۱۰	
۱۰۰	۱۵۵۰													*				*			*	*	*	۱۱	
۳۰	۶۰													*				*			*	*	*	۱۲	
۱۰۰۰	۱۳۰۰	*	*	*	*	*	*	*	*	*	*	*	*	*	*	*	*	*	*	*	*	*	*	*	۱۲
۶۰	۱۶۰													*				*			*	*	*	۱۴	
۱۷۰	۱۱۰۰			*										*				*			*	*	*	۱۵	
۳۰	۱۱۰													*				*			*	*	*	۱۶	
۱۵۰	۴۵۰			*										*				*			*	*	*	۱۷	
۵۰۰	۲۰۰۰			*										*				*			*	*	*	۱۸	
۱۱۵	۷۲۰			*										*				*			*	*	*	۱۹	
۱۰۰	۱۵۰			*										*				*			*	*	*	۲۰	
۷۰	۵۰۰		*											*				*			*	*	*	۲۱	
۳۰	۱۲۰													*				*			*	*	*	۲۲	
۵۰	۱۵۰۰													*				*			*	*	*	۲۳	
۱۵	۲۹													*				*			*	*	*	۲۴	
۵۰	۲۰۰													*				*			*	*	*	۲۵	
۶۰۰	۵۲۰۰		*				*							*				*			*	*	*	۲۶	
۱۰۰	۲۰۰													*				*			*	*	*	۲۷	
۲۰۰	۲۵۰													*				*			*	*	*	۲۸	
۸۰	۲۵۰													*				*			*	*	*	۲۹	
۶۰	۳۰													*				*			*	*	*	۳۰	
۶۰	۴۰۰													*				*			*	*	*	۳۱	
۷۰	۱۲۰													*				*			*	*	*	۳۲	
۲۰۰	۳۶۰		*											*				*			*	*	*	۳۳	
۴۰	۱۴۰													*				*			*	*	*	۳۴	
۱۰۰	۹۰۰													*				*			*	*	*	۳۵	
۵۰۰	۲۵۰۰													*				*			*	*	*	۳۶	
۳۰۰	۸۰۰		*											*				*			*	*	*	۳۷	
۸۰	۲۵۰		*											*				*			*	*	*	۳۸	
۳۵۰	۵۰۰													*				*			*	*	*	۳۹	
۴۰۰	۱۰۰۰													*				*			*	*	*	۴۰	
۲۰۰	۴۲۰													*				*			*	*	*	۴۱	
۹۰	۴۰۰													*				*			*	*	*	۴۲	
۱۶۰	۲۰۰													*				*			*	*	*	۴۳	
۱۵۰	۳۷۰													*				*			*	*	*	۴۴	
														*				*			*	*	*	۴۵	

خصوصیات اجتماعی - اقتصادی آبادیهای دارای سکنه شهرستان اردبیل

شماره روستای آبادی	آبادی	کد آبادی	نوع راه آبادی (کد)	تعداد خانوار	کل جمعیت	جمعیت عموماً بدو بیشتر	جمعیت باسواد	جمعیت شامل	فعالیت کشاورزی						
									پرورش ماهی	پرورش زنبورسل	پرورش گاو ابرهیم	پرورش طیور	دامداری دامپروری	باغداری	زراعت
۱	۲	۳	۴	۵	۶	۷	۸	۹	۱۰	۱۱	۱۲	۱۳	۱۴	۱۵	۱۶
۴۶	همدملو	۰۲۵۸۰۶	۲	۲۲	۱۱۲	۸۸	۴۱	۳۰	*	*	*	*	*	*	*
۴۷	همشکین	۰۲۵۸۰۷	۴	۲۷	۱۵۲	۱۰۹	۱۱	۲۴	*	*	*	*	*	*	*
۴۸	هو و هفتلی	۰۲۵۸۰۸	۴	۱۲	۷۳	۵۹	۱۰	۱۴	*	*	*	*	*	*	*
	دهستان منجوان														
۱	ابراهیم بیگلر	۰۲۵۸۶۱	۴	۱۲	۷۲	۵۵	۵	۲۰	*	*	*	*	*	*	*
۲	ابراهیم صبیح	۰۲۵۸۶۲	۲	۶۶	۲۶۸	۲۸۷	۹۹	۸۸	*	*	*	*	*	*	*
۳	ابریق جدید	۰۲۵۸۶۳	۳	۲۸	۱۵۱	۱۲۸	۵۴	۴۴	*	*	*	*	*	*	*
۴	احمدلو	۰۲۵۸۶۵	۳	۱۹	۸۰	۷۲	۱۳	۱۷	*	*	*	*	*	*	*
۵	الهر د	۰۲۵۸۶۶	۲	۲۵	۱۴۰	۱۱۹	۲۳	۲۶	*	*	*	*	*	*	*
۶	الاجوجه	۰۲۵۸۶۷	۲	۲۱	۲۱۲	۱۵۲	۶۵	۴۸	*	*	*	*	*	*	*
۷	اوزان	۰۲۵۸۶۸	۲	۵۲	۲۳۴	۲۶۰	۱۳۴	۷۶	*	*	*	*	*	*	*
۸	ایلاتکشی	۰۲۵۸۶۹	۴	۸	۴۱	۳۶	۲	۱۳	*	*	*	*	*	*	*
۹	بابایلو	۰۲۵۸۷۰	۲	۲۹	۱۷۹	۱۳۷	۸۴	۳۰	*	*	*	*	*	*	*
۱۰	بویدوز	۰۲۵۸۷۲	۳	۲۹	۱۵۸	۱۱۶	۴۱	۳۶	*	*	*	*	*	*	*
۱۱	بهر روز	۰۲۵۸۷۳	۳	۴	۲۵	۲۲	۴	۹	*	*	*	*	*	*	*
۱۲	پاسگاه خداقرین	۰۲۵۸۷۴	۲	۱	۶	۲	۲	۱	*	*	*	*	*	*	*
۱۳	پدیان	۰۲۵۸۷۵	۳	۲۷	۱۸۱	۱۴۱	۲۳	۵۳	*	*	*	*	*	*	*
۱۴	تاتار هفتلی	۰۲۵۸۷۶	۳	۸۵	۴۶۸	۳۵۲	۱۶۲	۷۵	*	*	*	*	*	*	*
۱۵	تاتار علیا	۰۲۵۸۷۷	۲	۶۷	۴۱۱	۳۱۱	۱۲۶	۹۲	*	*	*	*	*	*	*
۱۶	تازه کندوشیق	۰۲۵۸۷۹	۴	۲۶	۱۶۵	۱۲۸	۲۶	۳۰	*	*	*	*	*	*	*
۱۷	تیمور بیگلر	۰۲۵۸۸۰	۴	۵	۴۰	۲۶	۴	۱۲	*	*	*	*	*	*	*
۱۸	جانانلو	۰۲۵۸۸۱	۲	۱۲۷	۶۷۶	۵۴۹	۲۳۸	۱۵۸	*	*	*	*	*	*	*
۱۹	جعفر آباد	۰۲۵۸۸۲	۲	۲۲	۱۴۰	۹۹	۴۶	۲۵	*	*	*	*	*	*	*
۲۰	چوبه درق	۰۲۵۸۸۳	۳	۱۱	۵۶	۴۵	۸	۱۳	*	*	*	*	*	*	*
۲۱	حیدر کانتو	۰۲۵۸۸۵	۲	۸۲	۵۲۷	۴۴۹	۲۳۸	۱۱۸	*	*	*	*	*	*	*
۲۲	دار اغزی	۰۲۵۸۸۶	۲	۲۲	۱۳۶	۱۱۵	۴۵	۳۳	*	*	*	*	*	*	*
۲۳	دافس اراسی	۰۲۵۸۸۷	۲	۲۰	۱۲۶	۱۱۱	۵۲	۲۷	*	*	*	*	*	*	*
۲۴	دافس باغی	۰۲۵۸۸۸	۳	۱۴	۷۳	۵۸	۱۶	۱۹	*	*	*	*	*	*	*
۲۵	دره چیکه	۰۲۵۸۸۹	۳	۲۷	۱۷۱	۱۳۴	۷۸	۳۷	*	*	*	*	*	*	*
۲۶	دریلو	۰۲۵۸۹۰	۳	۶۷	۴۴۱	۳۵۰	۱۷۵	۸۸	*	*	*	*	*	*	*
۲۷	دولابکر اتلو	۰۲۵۸۹۱	۲	۱۸	۱۲۰	۹۷	۳۱	۳۵	*	*	*	*	*	*	*
۲۸	روغن آباد	۰۲۵۹۳۴	۳	۱	۹	۶	۰	۱	*	*	*	*	*	*	*
۲۹	ساری چالو	۰۲۵۸۹۲	۲	۵۸	۳۰۷	۲۴۷	۱۳۰	۶۷	*	*	*	*	*	*	*
۳۰	متن	۰۲۵۸۹۳	۲	۸۲	۴۶۶	۳۷۳	۱۵۸	۹۶	*	*	*	*	*	*	*
۳۱	تجمعیلو	۰۲۵۸۹۴	۲	۶۹	۳۸۲	۳۰۴	۱۵۴	۸۶	*	*	*	*	*	*	*
۳۲	فیخ حسینلو	۰۲۵۸۹۵	۲	۴۱	۲۴۰	۱۹۵	۸۲	۴۴	*	*	*	*	*	*	*
۳۳	صادق بیگلر	۰۲۵۸۹۶	۴	۱۸	۸۶	۶۷	۸	۲۵	*	*	*	*	*	*	*
۳۴	طوع علی هفتلی	۰۲۵۸۹۷	۲	۶۵	۴۰۰	۳۲۲	۱۸۷	۶۸	*	*	*	*	*	*	*
۳۵	طوع علی علیا	۰۲۵۸۹۸	۲	۶۹	۴۲۹	۳۵۲	۱۷۵	۶۵	*	*	*	*	*	*	*
۳۶	عاشقلو	۰۲۵۸۹۹	۲	۹۹	۶۰۶	۴۶۶	۱۹۰	۱۴۱	*	*	*	*	*	*	*
۳۷	عباس آباد	۰۲۵۹۰۰	۳	۳۳	۲۱۰	۱۶۸	۳۶	۴۰	*	*	*	*	*	*	*
۳۸	قاقالو	۰۲۵۹۰۱	۲	۲۷	۲۱۷	۱۷۶	۸۶	۳۹	*	*	*	*	*	*	*
۳۹	قره تکانتو	۰۲۵۹۰۲	۳	۶	۳۷	۳۱	۶	۹	*	*	*	*	*	*	*
۴۰	قره قوچ علیا	۰۲۵۹۰۴	۲	۲۷	۱۶۵	۱۳۹	۸۱	۴۲	*	*	*	*	*	*	*

کد نوع راه آبادی: ۱ جاده اسفالت، ۲ جاده شوسه، ۳ جاده خاکی، ۴ مارو، ۵ سایر (ایستگاه راه آهن یا راه آبی)، ۵ ناشخص

تعداد گاو دودگوساله	تعداد گوسفند و بز	تعمیرگاه ماشین آلات کشاورزی	فروشگاه تعاونی	دستری بر روی تعمیر عمومی زیاده	مغفون	دستری بر روی مسدود کردن آب و	صندوق پست	بیمار و مامای روستایی	دانشگاه کیمیا و پزشکی	پزشک	خانه بهداشت	مرکز بهداشتی درمانی	حمام	آموزشگاه صنعت مواد آهویی	مدرسه راهنمایی	دبستان	برق	آب لوله کشی	پایگاه بهداشت بیج	مرکز خدمات روستایی	دفتر جهاد سازندگی	شورای اسلامی روستایی	اماکن مذهبی مسلمانان	بنای مذهبی مسلمانان	شماره پستی آب و
۴۲	۴۱	۴۰	۳۹	۳۸	۳۷	۳۶	۳۵	۳۴	۳۳	۳۲	۳۱	۳۰	۲۹	۲۸	۲۷	۲۶	۲۵	۲۴	۲۳	۲۲	۲۱	۲۰	۱۹	۱۸	۱۷
۲۰۰	۱۰۰۰			*										*			*								۴۶
۲۰۰	۹۰۰													*			*								۴۷
۶۰	۸۰۰													*			*								۴۸
۱۶۵۴۰	۳۴۶۰۵	۲																							۱
۶۰	۴۰۰																								۲
۳۰۰	۹۶۰		*															*							۲
۱۵۰۰	۹۰۰																	*							۲
۱۵	۲۱۰																	*							۴
۵۰	۵۰۰																	*							۵
۶۰	۵۰۰			*														*							۶
۱۵۰	۱۵۱۰			*														*							۷
۱۴	۱۵۰			*														*							۸
۷۰	۳۰			*														*							۹
۱۵۰	۰			*														*							۱۰
۱۰	۲۲۰																	*							۱۱
۰	۰																	*							۱۲
۲۰۰	۷۰۰																	*							۱۲
۶۰۰	۱۱۰۰																	*							۱۴
۱۰۰۰	۴۰۰۰		*															*							۱۵
۱۸۰	۳۰۰																	*							۱۶
۴۰	۶۰																	*							۱۷
۱۴۵	۵۶۰			*														*							۱۸
۱۲۰	۰																	*							۱۹
۶۰	۲۸۰																	*							۲۰
۱۵	۲۶۰۰																	*							۲۱
۱۰۰	۵۰۰																	*							۲۲
۱۰۰	۲۵۰																	*							۲۲
۴۵	۲۵۰																	*							۲۴
۷۰۰۰	۱۱۰۰		*					*										*							۲۵
۲۵۰	۲۱۰۰			*				*										*							۲۶
۱۸۰	۶۰۰							*										*							۲۷
۳۰	۸۰۰							*										*							۲۸
۲۵۰	۱۰			*				*										*							۲۹
۱۵۰	۳۰۰			*				*										*							۳۰
۲۵۰	۲۲۰			*				*										*							۳۱
۴۰	۴۲۰							*										*							۳۲
۵۰	۲۸۰							*										*							۳۳
۳۰۰	۶۰۰	*						*						*				*							۳۴
۳۰۰	۱۲۰۰	*	*					*						*				*							۳۵
۲۵۰	۳۰۰	*	*				*							*				*							۳۶
۱۶۰	۱۱۵۰							*						*				*					*	*	۳۷
۷۰	۷۵۰							*						*				*					*	*	۳۸
۲۰	۶۰							*						*				*					*	*	۳۹
۱۵۰	۸۵۰							*						*				*					*	*	۴۰

خصوصیات اجتماعی - اقتصادی آبادیهای دارای سکنه شهرستان اهر

شماره ردیف آبادی	آبادی	کد آبادی	نوع راه آبادی (کد)	تعداد خانوار	کل جمعیت	جمعیت عمرانی بیشتر	جمعیت باسواد	جمعیت شامل	فعالیت کشاورزی						
									زراعت	باغداری	دامداری دامپروری	پرورش طیور	پرورش گاو ابریشم	پرورش بز و گوسفند	پرورش ماهی
۱	۲	۳	۴	۵	۶	۷	۸	۹	۱۰	۱۱	۱۲	۱۳	۱۴	۱۵	۱۶
۴۱	قره قروچ هین باغی	۰۲۵۹۰۵	۲	۵	۳۱	۲۶	۵	۶	*	*	*	*	*	*	*
۴۲	کشف تغلانی	۰۲۵۹۰۷	۴	۱۶	۹۲	۷۷	۱۹	۱۸	*	*	*	*	*	*	*
۴۳	کلاله سفلی	۰۲۵۹۰۸	۲	۲۵	۱۷۲	۱۲۱	۲۶	۲۷	*	*	*	*	*	*	*
۴۴	کلاله علیا	۰۲۵۹۰۹	۲	۲۵	۲۰۶	۱۵۸	۵۴	۵۲	*	*	*	*	*	*	*
۴۵	کمپچهاد سازندگی	۰۲۵۹۱۰	۲	۹	۵۶	۵۲	۳۶	۴۸	*	*	*	*	*	*	*
۴۶	کنز رود	۰۲۵۹۱۱	۲	۲۲	۱۲۸	۹۸	۲۶	۲۴	*	*	*	*	*	*	*
۴۷	کورزه	۰۲۵۹۱۲	۲	۶۱	۴۲۵	۳۲۸	۱۲۷	۶۳	*	*	*	*	*	*	*
۴۸	گندمستان	۰۲۵۹۱۳	۲	۱۱	۶۵	۵۴	۹	۱۵	*	*	*	*	*	*	*
۴۹	لمه ار امته	۰۲۵۹۱۴	۴	۱۳	۷۹	۶۲	۱۰	۲۳	*	*	*	*	*	*	*
۵۰	لمه اسلام	۰۲۵۹۱۵	۲	۲۹	۱۸۸	۱۵۰	۱۹	۵۴	*	*	*	*	*	*	*
۵۱	محمود کاشی	۰۲۵۹۱۶	۲	۲۰	۱۱۹	۱۰۶	۱۰	۳۵	*	*	*	*	*	*	*
۵۲	مسجدلو	۰۲۵۹۱۸	۲	۲۸	۱۶۰	۱۲۱	۶۳	۳۹	*	*	*	*	*	*	*
۵۳	مشهد حسنو	۰۲۵۹۱۹	۲	۴۷	۲۱۲	۲۳۶	۸۱	۸۱	*	*	*	*	*	*	*
۵۴	مقرو فلو	۰۲۵۹۲۰	۲	۵۶	۲۴۵	۲۹۴	۱۶۹	۶۷	*	*	*	*	*	*	*
۵۵	ویتن	۰۲۵۹۲۱	۲	۶۶	۴۰۴	۳۱۰	۱۴۹	۱۰۴	*	*	*	*	*	*	*
۵۶	همان	۰۲۵۹۲۲	۲	۱۰	۶۰	۴۵	۲۴	۱۳	*	*	*	*	*	*	*
۵۷	بیوفلو	۰۲۵۹۲۳	۲	۱۴	۶۱	۳۹	۱۱	۱۲	*	*	*	*	*	*	*
	بخش کلیدر			۱۰۵۱۵	۶۱۷۹۱	۴۷۱۶۹	۱۳۸۹۹	۱۳۸۳۱	۳۸	۶۷۵	۳۷۱	۱۰۳	۷	۵۲	۰
	دهستان حسن آباد			۶۸۸	۳۳۴۳	۲۳۸۷	۳۵۳	۶۰۱۱	۲۳	۳۳	۳۵	۲۲	۰	۱۶	۰
۱	اجاق کندی	۰۲۵۹۹۹	۴	۴	۲۴	۱۵	۰	۴	*	*	*	*	*	*	*
۲	ار پالین	۰۲۶۰۰۰	۲	۲۰	۱۰۷	۸۱	۵	۲۷	*	*	*	*	*	*	*
۳	اردشیر	۰۲۶۰۰۱	۴	۸	۴۰	۳۲	۲	۱۰	*	*	*	*	*	*	*
۴	ارزین	۰۲۶۰۰۲	۴	۲۰	۱۳۰	۱۰۸	۰	۲۷	*	*	*	*	*	*	*
۵	اقامیرلو	۰۲۶۰۰۳	۴	۵	۲۳	۱۷	۰	۵	*	*	*	*	*	*	*
۶	اوزی	۰۲۶۰۰۴	۴	۲۵	۱۴۱	۱۱۲	۲	۳۲	*	*	*	*	*	*	*
۷	ببالوچه	۰۲۶۰۰۵	۴	۱۱	۶۷	۵۲	۱	۲۱	*	*	*	*	*	*	*
۸	بر ارزین	۰۲۶۰۰۶	۲	۴۸	۲۳۰	۲۶۲	۱۸	۱۰۱	*	*	*	*	*	*	*
۹	بسته دین	۰۲۶۰۰۷	۴	۱۵	۸۳	۶۱	۱۷	۲۰	*	*	*	*	*	*	*
۱۰	بسته کاشی	۰۲۶۰۰۸	۴	۲۵	۲۰۴	۱۶۱	۲۹	۴۴	*	*	*	*	*	*	*
۱۱	حسن بیگلر	۰۲۶۰۱۰	۲	۱۴	۱۰۷	۸۱	۲	۱۹	*	*	*	*	*	*	*
۱۲	خریل	۰۲۶۰۱۲	۲	۲۲	۱۶۹	۱۲۸	۶۴	۳۶	*	*	*	*	*	*	*
۱۳	خوینرود	۰۲۶۰۱۳	۲	۶	۳۹	۲۹	۰	۹	*	*	*	*	*	*	*
۱۴	خوینرود قدیم	۰۲۶۰۱۴	۴	۱۳	۶۴	۵۲	۵	۱۷	*	*	*	*	*	*	*
۱۵	دایمق	۰۲۶۰۱۵	۲	۶۲	۲۴۸	۲۸۰	۸۶	۵۹	*	*	*	*	*	*	*
۱۶	دهیرچی	۰۲۶۰۱۶	۴	۲۲	۱۹۰	۱۵۲	۱۳	۵۱	*	*	*	*	*	*	*
۱۷	دو تنگه	۰۲۶۰۱۸	۴	۱۶	۱۲۶	۱۰۰	۳	۳۹	*	*	*	*	*	*	*
۱۸	دیشکدوگی	۰۲۶۰۱۹	۲	۱۰	۵۸	۴۸	۰	۱۳	*	*	*	*	*	*	*
۱۹	دینور	۰۲۶۰۲۰	۴	۱۶	۱۱۲	۸۴	۰	۲۴	*	*	*	*	*	*	*
۲۰	رغدین	۰۲۶۰۲۱	۲	۴	۲۷	۲۲	۰	۵	*	*	*	*	*	*	*
۲۱	زرینر کاپه	۰۲۶۰۲۲	۲	۲۹	۲۰۴	۱۵۰	۴۸	۵۶	*	*	*	*	*	*	*
۲۲	سر اچلو	۰۲۶۰۲۳	۲	۷۲	۲۵۸	۲۸۰	۶۷	۹۸	*	*	*	*	*	*	*
۲۳	سنگین	۰۲۶۰۲۴	۲	۲۰	۱۵۵	۱۳۰	۴۰	۴۸	*	*	*	*	*	*	*
۲۴	سید آباد	۰۲۶۰۲۵	۴	۱۱	۶۰	۴۷	۸	۱۳	*	*	*	*	*	*	*

کد نوع راه آبادی: ۱ جاده اسفالت، ۲ جاده شوسه، ۳ جاده خاکی، ۴ ماره، ۵ سایر (از بنگاه راه آهن یا راه آبی)، ۵ نا مشخص

تعداد گاو و گوسفند	تعداد گاو و گوسفند	تعمیرگاه ماشین آلات کشاورزی	فروشگاه تعاونی	دستری به وسیله تعمیراتی آرایشی	تلفن	دستری به روزنامه و مجله آرایشی	صندوق پست	بیمار و مامای روستایی	دانشگاه کشیکین آرایشی	پزشک	خانه بهداشت	مرکز بهداشتی درمانی	حمام	آموزش و تفریح کودکان	مدرسه راهنمایی	دبستان	برن	آب لوله کشی	پایگاه خدمات بیج	مرکز خدمات روستایی	دفتر بهداشتی	شورای اسلامی روستایی	ادمن مدنی سلمانان	بنیاد مدنی سلمانان	شماره درویش آبادی
۴۲	۴۱	۳۰	۳۹	۳۸	۳۷	۳۶	۳۵	۳۴	۳۳	۳۲	۳۱	۳۰	۲۹	۲۸	۲۷	۲۶	۲۵	۲۴	۲۳	۲۲	۲۱	۲۰	۱۹	۱۸	۱۷
۶۰	۲۰۰			*		*	*		*			*	*			*		*		*		*	*	*	۴۱
۱۵۰	۲۵۰															*									۴۲
۱۰۰	۲۰۰															*									۴۳
۲۰۰	۲۰۰															*									۴۴
۰	۰			*		*			*			*	*			*		*		*		*	*	*	۴۵
۲۱۸	۴۶۵															*		*		*		*	*	*	۴۶
۲۰۰	۸۰۰												*			*		*		*		*	*	*	۴۷
۲۰	۷۰															*		*		*		*	*	*	۴۸
۴۰	۱۵۰															*		*		*		*	*	*	۴۹
۱۲۰	۴۵۰															*		*		*		*	*	*	۵۰
۶۰	۵۵۰															*		*		*		*	*	*	۵۱
۱۶۰	۱۰۰			*												*		*		*		*	*	*	۵۲
۳۰۰	۲۰۰۰			*												*		*		*		*	*	*	۵۳
۱۰۰	۰			*				*								*		*		*		*	*	*	۵۴
۲۰۰	۱۵۰۰		*													*		*		*		*	*	*	۵۵
۱۸	۲۰۰															*		*		*		*	*	*	۵۶
۵۰	۲۵۰															*		*		*		*	*	*	۵۷
۵۲۸۷۴	۲۴۰۳۱	۱۲	۲۷	۴۳	۲	۰	۳	۶	۱۲	۲	۳	۵	۲	۵۷	۷	۱۱	۳۵	۲۳	۸	۳	۱۶	۳۳	۶۳	۶۳	
۲۸۹۳	۲۲۵۲۳	۰	۱	۲	۰	۰	۰	۲	۰	۰	۰	۰	۱	۱	۰	۱۲	۳	۱	۰	۰	۰	۳۲	۶	۶	
۶	۰							*								*		*		*		*	*	*	۱
۳۰	۱۵۵۰															*		*		*		*	*	*	۲
۳۴	۷۰															*		*		*		*	*	*	۳
۶۰	۲۵۰															*		*		*		*	*	*	۴
۲۰	۸۰															*		*		*		*	*	*	۵
۵۰	۷۰۰															*		*		*		*	*	*	۶
۱۰	۶۰۰															*		*		*		*	*	*	۷
۵۰۰	۱۰۰۰															*		*		*		*	*	*	۸
۱۰۰	۴۰۰															*		*		*		*	*	*	۹
۶۰	۷۰۰															*		*		*		*	*	*	۱۰
۱۰۰	۶۰۰															*		*		*		*	*	*	۱۱
۱۲۰	۱۲۰۰															*		*		*		*	*	*	۱۲
۲۰	۱۶۰			*												*		*		*		*	*	*	۱۳
۱۵	۳۵۰															*		*		*		*	*	*	۱۴
۸۰	۱۱۰۰			*												*		*		*		*	*	*	۱۵
۹۰	۲۰۰															*		*		*		*	*	*	۱۶
۴۰	۴۰۰												*			*		*		*		*	*	*	۱۷
۸۰	۱۸۰															*		*		*		*	*	*	۱۸
۱۰۰	۵۵۰															*		*		*		*	*	*	۱۹
۴۰	۱۰۰															*		*		*		*	*	*	۲۰
۲۰۰	۸۰۰															*		*		*		*	*	*	۲۱
۲۶۰	۲۲۵۰		*					*								*		*		*		*	*	*	۲۲
۸۰	۷۰۰															*		*		*		*	*	*	۲۳
۱۰	۲۵۰															*		*		*		*	*	*	۲۴

خصوصیات اجتماعی - اقتصادی آبادیهای دارای سکنه شهرستان اردر

شماره ردیف آبادی	آبادی	کد آبادی	نوع راه آبادی (کد)	تعداد خانوار	کل جمعیت	جمعیت عمارالبرشته	جمعیت باسواد	جمعیت شامل	فعالیت کشاورزی						
									۱۰	۱۱	۱۲	۱۳	۱۴	۱۵	۱۶
۲۵	شیرخانه	۰۲۶۰۲۶	۴	۱۲	۱۰۸	۷۹	۲۱	۲۹	*	*	*	*	*	*	*
۲۶	شیرخ احمد	۰۲۶۰۲۷	۴	۲۰	۱۲۵	۹۱	۱۰	۲۱	*	*	*	*	*	*	*
۲۷	طویل	۰۲۶۰۳۰	۴	۱۴	۹۰	۶۸	۰	۱۹	*	*	*	*	*	*	*
۲۸	قور دلار	۰۲۶۰۳۱	۴	۲	۲۰	۱۸	۰	۱۲	*	*	*	*	*	*	*
۲۹	ککاور	۰۲۶۰۳۲	۴	۹	۹۲	۶۹	۱	۲۶	*	*	*	*	*	*	*
۳۰	کلمه	۰۲۶۰۳۳	۴	۷	۴۷	۳۶	۰	۱۳	*	*	*	*	*	*	*
۳۱	کلاشور	۰۲۶۰۳۴	۴	۲۵	۱۶۶	۱۲۴	۲۲	۵۸	*	*	*	*	*	*	*
۳۲	لاله بجان	۰۲۶۰۳۵	۳	۴۰	۲۸۶	۲۲۴	۵۲	۸۴	*	*	*	*	*	*	*
۳۳	موسی کندی	۰۲۶۰۳۷	۴	۸	۳۵	۴۲	۰	۸	*	*	*	*	*	*	*
۳۴	شبی جان	۰۲۶۰۳۸	۴	۲۷	۱۷۹	۱۶۱	۲۷	۴۸	*	*	*	*	*	*	*
۳۵	بیار الوجه	۰۲۶۰۳۹	۳	۲	۱۰	۱۰	۰	۳	*	*	*	*	*	*	*
	دهستان کلیبر			۱۱۹۸	۶۹۵۵	۵۴۷۴	۱۹۶۰	۳۳۴۱							
۱	ارمنیان	۰۲۶۰۸۲	۳	۱۷	۹۳	۷۹	۴۲	۱۵	*	*	*	*	*	*	*
۲	امیه قلبیان	۰۲۶۰۸۲	۴	۵	۱۵	۱۲	۰	۵	*	*	*	*	*	*	*
۳	اوزی	۰۲۶۰۸۴	۳	۴۲	۲۱۹	۱۸۱	۴۹	۵۴	*	*	*	*	*	*	*
۴	باغلاز	۰۲۶۰۸۵	۳	۹	۵۱	۴۴	۱۶	۱۱	*	*	*	*	*	*	*
۵	بالاستنگ	۰۲۶۰۸۶	۲	۱۲	۸۹	۷۲	۲۶	۱۸	*	*	*	*	*	*	*
۶	بیر کندی	۰۲۶۰۹۰	۴	۵	۱۵	۱۲	۰	۴	*	*	*	*	*	*	*
۷	پهنگان	۰۲۶۰۸۸	۳	۴۶	۲۵۷	۱۹۰	۳۶	۴۹	*	*	*	*	*	*	*
۸	پهنگان چای	۰۲۶۰۸۹	۲	۹۰	۵۲۱	۴۰۵	۲۱۱	۱۰۳	*	*	*	*	*	*	*
۹	چغتاب سفلی	۰۲۶۰۹۱	۴	۱۶	۸۸	۷۹	۵	۱۶	*	*	*	*	*	*	*
۱۰	چغتاب علیا	۰۲۶۰۹۲	۴	۲۰	۱۲۶	۹۹	۸	۲۰	*	*	*	*	*	*	*
۱۱	حیر ان علیا	۰۲۶۰۹۵	۳	۱۷	۸۹	۷۱	۲۲	۲۳	*	*	*	*	*	*	*
۱۲	خانه خسرو	۰۲۶۰۹۶	۴	۳۶	۱۶۴	۱۴۰	۵۸	۴۵	*	*	*	*	*	*	*
۱۳	دومریق	۰۲۶۰۹۷	۳	۲۴	۱۹۹	۱۵۶	۷۳	۴۴	*	*	*	*	*	*	*
۱۴	زاویه	۰۲۶۰۹۹	۳	۲۲	۱۰۶	۸۴	۲۲	۱۶	*	*	*	*	*	*	*
۱۵	زردوغان	۰۲۶۱۰۰	۴	۲۰	۱۲۳	۹۵	۳۷	۱۹	*	*	*	*	*	*	*
۱۶	زیریان	۰۲۶۱۰۱	۴	۴۶	۲۴۵	۱۹۴	۴۶	۶۰	*	*	*	*	*	*	*
۱۷	سیران	۰۲۶۱۰۲	۴	۴	۲۷	۲۲	۱	۶	*	*	*	*	*	*	*
۱۸	شجاع آباد	۰۲۶۱۰۳	۳	۱۷	۹۸	۷۲	۳۶	۱۳	*	*	*	*	*	*	*
۱۹	سومعه	۰۲۶۱۰۵	۴	۱۶	۸۸	۶۷	۲۵	۱۹	*	*	*	*	*	*	*
۲۰	علقلو	۰۲۶۱۰۶	۴	۱	۳	۳	۱	۱	*	*	*	*	*	*	*
۲۱	قشلاق کلیبر	۰۲۶۱۰۸	۲	۹	۴۷	۴۱	۴	۸	*	*	*	*	*	*	*
۲۲	کیودان	۰۲۶۱۰۹	۴	۱۰	۶۲	۵۲	۲۱	۹	*	*	*	*	*	*	*
۲۳	کلیبر آباد	۰۲۶۱۱۰	۴	۲	۲۰	۱۵	۰	۴	*	*	*	*	*	*	*
۲۴	کردلر	۰۲۶۱۱۲	۴	۲۷	۱۷۶	۱۴۴	۷۸	۲۶	*	*	*	*	*	*	*
۲۵	کلکین	۰۲۶۱۱۳	۴	۴	۲۶	۲۱	۶	۶	*	*	*	*	*	*	*
۲۶	کلی علیا	۰۲۶۱۱۴	۳	۲۶	۲۲۵	۱۶۶	۳۹	۳۲	*	*	*	*	*	*	*
۲۷	کلالق	۰۲۶۱۱۵	۳	۱۱۶	۶۲۷	۴۸۲	۱۹۹	۷۳	*	*	*	*	*	*	*
۲۸	کلهک	۰۲۶۱۱۶	۳	۱	۳	۲	۰	۱	*	*	*	*	*	*	*
۲۹	کلیارق	۰۲۶۱۱۷	۴	۱۲	۶۳	۴۷	۲۲	۱۳	*	*	*	*	*	*	*
۳۰	کچی کانی	۰۲۶۱۱۱	۴	۵	۳۰	۲۵	۸	۵	*	*	*	*	*	*	*
۳۱	کلدرق	۰۲۶۱۱۸	۳	۴۴	۲۵۸	۱۹۱	۲۴	۴۴	*	*	*	*	*	*	*
۳۲	کلدور	۰۲۶۱۱۹	۳	۲۴	۱۲۳	۱۰۱	۱۷	۴۰	*	*	*	*	*	*	*

کد نوع راه آبادی: ۱، جاده اسفالت، ۲، جاده خاکی، ۳، مارو، ۴، سایر (ایستگاه راه آهن، بازار، آبی، ۵، ناشن ۶

تعداد گاو و گوساله	تعداد گوسفند بزرگ	تعمیرگاه پمپ آب آتک شوری	فروشگاه تعاونی	دستری به وسایل تعمیراتی	تعمیرات	دستری به روزنامه و مجله	صندوق پست	بیمار و مامای روستایی	دانشگاه پست	پزشک	خانه بهداشت	مرکز بهداشتی درمانی	حمام	آموزش انجمن بزرگسالان	مدرسه راهنمایی	دبستان	برق	آب لوله کشی	پایگاه خدمات بیج	مرکز خدمات روستایی	دفتر خدمات سازندگی	شورای اسلامی روستایی	امکن مذهبی مسلمانان	بنیاد مذهبی مسلمانان	شماره دریف آبادی
۴۲	۴۱	۴۰	۳۹	۳۸	۳۷	۳۶	۳۵	۳۴	۳۳	۳۲	۳۱	۳۰	۲۹	۲۸	۲۷	۲۶	۲۵	۲۴	۲۳	۲۲	۲۱	۲۰	۱۹	۱۸	۱۷
۳۱	۱۶۰																	*				*	*	*	۲۵
۸۰	۲۰۰۰																					*	*	*	۲۶
۲۰	۱۵۰																					*	*	*	۲۷
۰	۱۴۰																					*	*	*	۲۸
۶۰	۶۰۰																					*	*	*	۲۹
۲۵	۱۸۰																					*	*	*	۳۰
۵۰	۷۰۰																					*	*	*	۳۱
۳۰	۱۲۰۰															*						*	*	*	۳۲
۵۰	۱۶۰																					*	*	*	۳۳
۱۵۰	۲۲۵۰																					*	*	*	۳۴
۱۲	۱۰۳																					*	*	*	۳۵
۶۸۰۵	۲۸۱۵۶	۱	۴	۴	۲	۰	۱	۰	۰	۰	۲	۱	۰	۵	۰	۲۹	۳	۱۰	۵	۶	۰	۳۶	۴۰	۱۲	۱
۷۰	۲۵۰															*						*	*	*	۲
۶۰	۰																					*	*	*	۳
۳۰	۱۳۰۰																					*	*	*	۴
۹۰	۲۵۰			*										*								*	*	*	۵
۵۰	۲۵۰																			*		*	*	*	۶
۲۰	۱۱۰																					*	*	*	۷
۱۰۰	۲۵۰																					*	*	*	۸
۷۰	۱۴۵۰	*	*		*		*							*		*	*	*	*	*	*	*	*	*	۹
۱۰۰	۲۰۰۰													*		*	*	*	*	*	*	*	*	*	۱۰
۱۵۰	۶۷۰													*		*	*	*	*	*	*	*	*	*	۱۱
۱۵۰	۲۰۰													*		*	*	*	*	*	*	*	*	*	۱۲
۱۵۰	۴۵۰													*		*	*	*	*	*	*	*	*	*	۱۳
۵۰۰	۲۰۰۰													*		*	*	*	*	*	*	*	*	*	۱۴
۱۰۰	۴۰۰													*		*	*	*	*	*	*	*	*	*	۱۵
۱۰۰	۷۰۰													*		*	*	*	*	*	*	*	*	*	۱۶
۳۵۰	۱۰۰۰													*		*	*	*	*	*	*	*	*	*	۱۷
۳۰	۱۲۰													*		*	*	*	*	*	*	*	*	*	۱۸
۳۰	۳۵۰													*		*	*	*	*	*	*	*	*	*	۱۹
۳۰۰	۲۷۰													*		*	*	*	*	*	*	*	*	*	۲۰
۱	۰													*		*	*	*	*	*	*	*	*	*	۲۱
۲۰	۲۱۰													*		*	*	*	*	*	*	*	*	*	۲۲
۳۰۰	۵۰۰													*		*	*	*	*	*	*	*	*	*	۲۳
۱۰	۶۰													*		*	*	*	*	*	*	*	*	*	۲۴
۸۰	۸۵۰													*		*	*	*	*	*	*	*	*	*	۲۵
۲۰	۳۶													*		*	*	*	*	*	*	*	*	*	۲۶
۱۵۰	۱۳۵۰													*		*	*	*	*	*	*	*	*	*	۲۷
۱۵۰	۷۰۰			*	*						*			*		*	*	*	*	*	*	*	*	*	۲۸
۴	۱۹۰			*	*									*		*	*	*	*	*	*	*	*	*	۲۹
۳۰	۳۵۰			*	*									*		*	*	*	*	*	*	*	*	*	۳۰
۲۰	۱۲۰			*	*									*		*	*	*	*	*	*	*	*	*	۳۱
۱۸۰	۷۸۰		*	*										*		*	*	*	*	*	*	*	*	*	۳۲
۵۰	۲۲۰													*		*	*	*	*	*	*	*	*	*	۳۳

خصوصیات اجتماعی - اقتصادی آبادیهای دارائی سنه شهرستان امر

شماره ردیف آبادی	آبادی	کد آبادی	نوع راه آبادی (کد)	تعداد خانوار	کل جمعیت	جمعیت عساکر بیشتر	جمعیت باسواد	جمعیت شامل	فعالیت کشاورزی						
									۱۰	۱۱	۱۲	۱۳	۱۴	۱۵	۱۶
۲۳	کلو منگ	۰۲۶۱۲۰	۴	۹	۶۱	۵۵	۲۹	۱۱	*	*	*	*	*	*	*
۲۴	مقاس جدید	۰۲۶۱۲۱	۲	۲۲	۱۷۸	۱۴۶	۵۲	۲۵	*	*	*	*	*	*	*
۲۵	مقاس قدیم	۰۲۶۱۲۲	۲	۹	۶۱	۵۰	۲۲	۸	*	*	*	*	*	*	*
۲۶	ملوک	۰۲۶۱۲۳	۲	۴۸	۲۲۶	۱۸۳	۹۶	۳۳	*	*	*	*	*	*	*
۲۷	نوجه ده فجایع	۰۲۶۱۲۵	۲	۴۹	۱۷۱	۱۲۷	۷۶	۲۲	*	*	*	*	*	*	*
۲۸	نوجه ده کریمی	۰۲۶۱۲۶	۲	۱۲۲	۹۱۸	۷۲۸	۳۰۴	۱۶۱	*	*	*	*	*	*	*
۲۹	ولندر ان	۰۲۶۱۲۷	۴	۴۷	۲۵۷	۱۸۹	۷	۵۷	*	*	*	*	*	*	*
۴۰	هور منغان سفلی	۰۲۶۱۲۸	۲	۶	۶۱	۳۳	۲	۷	*	*	*	*	*	*	*
۴۱	هور منغان علیا	۰۲۶۱۲۹	۲	۶	۳۸	۳۰	۸	۹	*	*	*	*	*	*	*
۴۲	یوز بند	۰۲۶۱۳۰	۲	۲۶	۲۳۰	۱۷۳	۱۷۱	۶۶	*	*	*	*	*	*	*
دهستان گرمادوز															
۱	ابلی احمد	۰۲۶۱۸۰	۲	۳۸۴	۲۱۲۶	۱۶۲۸	۷۹۸	۱۶۲	*	*	*	*	*	*	*
۲	اتی کندی	۰۲۶۱۸۱	۲	۱۷۶	۱۰۴۸	۷۹۸	۲۸۲	۱۸۱	*	*	*	*	*	*	*
۳	اچاق کندی	۰۲۶۱۸۲	۲	۶۰	۲۸۹	۱۹۹	۵۴	۹۶	*	*	*	*	*	*	*
۴	اجودان آباد	۰۲۶۱۸۴	۲	۸۲	۵۰۸	۳۲۲	۸۱	۱۱۵	*	*	*	*	*	*	*
۵	احمدلوی سفلی	۰۲۶۱۸۵	۲	۱۱	۶۶	۵۱	۱۶	۱۲	*	*	*	*	*	*	*
۶	احمدلوی علیا	۰۲۶۱۸۶	۲	۴۰	۲۳۲	۱۶۵	۶۱	۴۷	*	*	*	*	*	*	*
۷	امبهار سفلی	۰۲۶۱۸۷	۲	۱۳	۶۱	۴۴	۲	۳۱	*	*	*	*	*	*	*
۸	امبهار علیا	۰۲۶۱۸۸	۲	۴۹	۲۱۵	۲۲۴	۲۶	۱۱۶	*	*	*	*	*	*	*
۹	امکاتلو	۰۲۶۱۸۹	۱	۶۹	۴۲۸	۲۲۵	۹۶	۳۶	*	*	*	*	*	*	*
۱۰	امکلی محمد حسن لو	۰۲۶۱۹۰	۲	۱۶	۹۴	۷۱	۱۴	۲۴	*	*	*	*	*	*	*
۱۱	امکلی مدینه لو	۰۲۶۱۹۱	۲	۱۲	۲۳	۴۸	۷	۱۹	*	*	*	*	*	*	*
۱۲	املان بیگلر	۰۲۶۱۹۲	۲	۲۲	۱۲۵	۱۰۱	۳۸	۴۲	*	*	*	*	*	*	*
۱۳	اقامیرلو	۰۲۶۱۹۵	۲	۶۱	۳۵۱	۲۷۰	۵۶	۷۲	*	*	*	*	*	*	*
۱۴	امیر آباد	۰۲۶۱۹۶	۲	۷۹	۴۶۵	۳۶۶	۱۲۵	۱۰۵	*	*	*	*	*	*	*
۱۵	ارزون قیه	۰۲۶۱۹۷	۲	۱۶	۹۹	۶۵	۳	۲۱	*	*	*	*	*	*	*
۱۶	اولی قشلاق	۰۲۶۱۹۸	۲	۶۵	۲۸۵	۲۹۴	۹۱	۷۲	*	*	*	*	*	*	*
۱۷	ایچی درق	۰۲۶۱۹۹	۲	۱۸	۹۱	۷۸	۱۸	۱۹	*	*	*	*	*	*	*
۱۸	ایری بو جاق قدیم	۰۲۶۲۰۰	۱	۴	۳۳	۲۵	۰	۹	*	*	*	*	*	*	*
۱۹	ایلوردی	۰۲۶۲۶۹	۲	۲۵	۱۷۴	۱۲۷	۶۱	۳۷	*	*	*	*	*	*	*
۲۰	ایلی	۰۲۶۲۰۱	۲	۲۶	۱۴۷	۱۱۲	۹	۴۵	*	*	*	*	*	*	*
۲۱	باشی گلان	۰۲۶۲۰۳	۲	۴۰	۲۰۱	۱۵۵	۱۶	۵۸	*	*	*	*	*	*	*
۲۲	باجقلو	۰۲۶۲۰۲	۲	۱۴	۹۷	۷۱	۲۵	۱۶	*	*	*	*	*	*	*
۲۳	بایقر اوغلی	۰۲۶۲۰۴	۱	۴۰	۲۲۹	۱۷۵	۶۴	۷۰	*	*	*	*	*	*	*
۲۴	بالی بیگلر	۰۲۶۲۰۵	۲	۹	۷۶	۵۲	۷	۲۹	*	*	*	*	*	*	*
۲۵	بالان	۰۲۶۲۰۶	۲	۸۵	۴۷۷	۳۶۶	۱۱۳	۹۸	*	*	*	*	*	*	*
۲۶	بساطلو	۰۲۶۲۰۷	۲	۱۴۰	۸۵۶	۶۲۳	۲۲۷	۱۴۳	*	*	*	*	*	*	*
۲۷	پالطو	۰۲۶۲۰۸	۲	۲۶	۱۵۷	۱۲۷	۳۶	۴۷	*	*	*	*	*	*	*
۲۸	پرویز خانلو	۰۲۶۲۰۹	۱	۴۰	۲۳۷	۱۷۸	۷۱	۴۷	*	*	*	*	*	*	*
۲۹	پیر احمدلو	۰۲۶۲۱۰	۲	۱۴	۸۱	۵۲	۱۲	۱۵	*	*	*	*	*	*	*
۳۰	پیرلر سفلی	۰۲۶۲۱۲	۲	۶۳	۴۲۰	۳۱۸	۱۳۰	۶۶	*	*	*	*	*	*	*
۳۱	پیرلر علیا	۰۲۶۲۱۳	۴	۱۲	۶۸	۴۱	۸	۱۱	*	*	*	*	*	*	*
۳۲	پیره لر	۰۲۶۲۱۴	۲	۴۲	۲۴۸	۱۷۲	۵۹	۵۰	*	*	*	*	*	*	*
۳۳	پیره ماشان	۰۲۶۲۱۱	۲	۵۴	۲۷۹	۲۱۱	۸۴	۷۱	*	*	*	*	*	*	*

کد نوع راه آبادی: ۱ جاده اسفالت، ۲ جاده شوسه، ۳ جاده خاکی، ۴ مارده، ۵ سایر (اینگاه راه آهن، باره آبی، ۵۱، ناشخص، ۶

تعداد گاو و گوساله	تعداد گوسفند و بز	تعمیرگاه ماشین آلات کشاورزی	فروشگاه تعاونی	دستری به وسایط نقلیه رابو	تلفن	دستری به روزنامه و مجله رابو	صندوق پست	بیمار و دامی روستایی	دانشگاه پست و مخابرات	پزشک	خانه بهداشت	مرکز بهداشتی درمانی	حمام	آموزش و تفریح کودکان	مدرسه راهنمایی	دبستان	برق	آب لوله کشی	پایگاه خدمات پست	مرکز خدمات روستایی	دفتر جهاد سازندگی	شورای اسلامی روستایی	اماکن مذهبی مسلمانان	مبلغ مخفی مسلمانان	شماره ردیف آبادی	
۴۲	۴۱	۴۰	۳۹	۳۸	۳۷	۳۶	۳۵	۳۴	۳۳	۳۲	۳۱	۳۰	۲۹	۲۸	۲۷	۲۶	۲۵	۲۴	۲۳	۲۲	۲۱	۲۰	۱۹	۱۸	۱۷	
۵۰	۴۰۰															*									۲۳	
۱۶۰	۴۰۰															*										۲۴
۵۵	۷۰															*										۲۵
۱۵۰	۱۸۰۰															*										۲۶
۲۰۰	۲۵۰															*										۲۷
۵۰۰	۲۲۰۰		*								*					*			*							۲۸
۲۰۰	۶۰															*			*							۲۹
۱۵	۹۰															*			*							۴۰
۲۰۰	۲۶۰															*			*							۴۱
۱۰۰۰	۲۷۰۰		*		*											*			*							۴۲
۲۷۸۶۳	۳۴۵۵۳۴	۱۲	۲۰	۳۴	۰	۰	۲	۱	۱۲	۲	۱	۲	۲	۴۹	۷	۱۰۰	۸	۳۱	۲۴	۱	۴	۱۰۱	۱۳۵	۲۱	۱	
۸۰۰	۱۸۰۰	*	*	*	*	*	*	*	*	*	*	*	*	*	*	*	*	*	*	*	*	*	*	*	*	۲
۴۰۰۰	۳۵۰۰															*			*						۳	
۱۰۰۰	۷۰۰۰															*			*						۴	
۱۰۰	۵۰															*			*						۵	
۵۰	۸۰			*												*			*						۶	
۱۵۰	۸۰۰			*												*			*						۷	
۵۰	۸۰۰															*			*						۸	
۱۰۰	۲۲۰۰															*			*						۹	
۲۵۰	۲۷۰۰			*			*									*			*						۱۰	
۱۲۰	۱۷۰۰															*			*						۱۱	
۲۵۰	۲۰۰۰															*			*						۱۲	
۵۴	۱۵۵			*												*			*						۱۳	
۲۰۰	۲۰۰															*			*						۱۴	
۲۰۰	۴۵۰															*			*						۱۵	
۵۰	۲۱۰۰								*							*			*						۱۶	
۱۰۰	۶۵۰															*			*						۱۷	
۷۰	۲۷۰															*			*						۱۸	
۰	۱۰۲۰۰															*			*						۱۹	
۸۰	۵۰	*		*												*			*						۲۰	
۷۰	۸۰۰															*			*						۲۱	
۴۰	۶۶۰															*			*						۲۲	
۱۰۰	۱۳۰۰															*			*						۲۳	
۱۵۰	۲۲۰۰															*			*						۲۴	
۱۵۰	۱۵۰۰															*			*						۲۵	
۲۰۰	۲۰۰															*			*						۲۶	
۵۰۰	۲۲۰۰													*		*			*		*				۲۷	
۱۵۰	۲۵۰			*					*					*		*			*		*				۲۸	
۸۰	۲۵۰			*					*					*		*			*		*		*		۲۹	
۳۰	۱۵۶۰													*		*			*		*		*	*	۳۰	
۵۰۰	۲۰۰۰													*		*			*		*		*	*	۳۱	
۱۰	۲۰													*		*			*		*		*	*	۳۲	
۱۵	۳۵۰		*	*										*		*			*		*		*	*	۳۳	
۱۰۰	۷۰۰		*	*										*		*			*		*		*	*	۳۴	

شماره در دفتر آبادی	آبادی	کد آبادی	نوع راه آبادی (کد)	تعداد خانوار	کل جمعیت	جمعیت عسالزیرتر	جمعیت باسواد	جمعیت شامل	فعالیت کشاورزی						
									۱۰	۱۱	۱۲	۱۳	۱۴	۱۵	۱۶
۲۴	پیره یوسفیان سفلی	۰۲۶۲۱۵	۲	۲۲	۱۵۶	۱۲۵	۵۴	۲۲	*	*	*	*	*	*	*
۲۵	پیره یوسفیان علیا	۰۲۶۲۱۶	۲	۱۷	۹۷	۷۲	۲۰	۲۲	*	*	*	*	*	*	*
۲۶	پیره یوری	۰۲۶۲۱۸	۲	۱۲	۶۸	۴۴	۱۳	۱۰	*	*	*	*	*	*	*
۲۷	تازه کندی اولو	۰۲۶۲۱۹	۲	۴	۳۲	۲۶	۷	۸	*	*	*	*	*	*	*
۲۸	جعفرقلی اوشاغی	۰۲۶۲۲۱	۱	۶۴	۴۱۷	۳۰۲	۱۲۱	۷۸	*	*	*	*	*	*	*
۲۹	جیبغ جیبغ	۰۲۶۲۲۲	۲	۱۵	۸۵	۶۶	۲۳	۲۳	*	*	*	*	*	*	*
۴۰	چاتغویه	۰۲۶۲۲۳	۲	۲۳	۱۳۹	۱۰۳	۲۷	۳۱	*	*	*	*	*	*	*
۴۱	چای کندی	۰۲۶۲۲۴	۲	۱۰۴	۶۳۵	۵۰۰	۱۶۴	۱۴۳	*	*	*	*	*	*	*
۴۲	چیره قیه	۰۲۶۲۲۵	۲	۹	۵۸	۴۳	۷	۱۶	*	*	*	*	*	*	*
۴۳	چناق	۰۲۶۲۲۶	۳	۲۶	۲۱۴	۱۶۳	۳۰	۴۹	*	*	*	*	*	*	*
۴۴	حدادان	۰۲۶۲۲۷	۲	۱۵۹	۹۹۰	۷۸۰	۲۰۳	۱۶۶	*	*	*	*	*	*	*
۴۵	حسبان	۰۲۶۲۲۸	۳	۱۲	۹۰	۶۹	۲۲	۱۹	*	*	*	*	*	*	*
۴۶	حسرتان	۰۲۶۲۲۹	۲	۱۲۹	۷۵۷	۵۳۸	۱۵۲	۱۵۲	*	*	*	*	*	*	*
۴۷	حسینعلی کدخدالو	۰۲۶۲۳۱	۲	۵۲	۲۲۲	۲۲۷	۴۶	۸۶	*	*	*	*	*	*	*
۴۸	حسینعلی بیگلر	۰۲۶۲۳۳	۲	۵۰	۲۲۰	۲۲۲	۹۶	۳۶	*	*	*	*	*	*	*
۴۹	خالان	۰۲۶۲۳۴	۳	۱۶۲	۸۳۸	۶۴۳	۱۳۲	۱۸۱	*	*	*	*	*	*	*
۵۰	خان باغی	۰۲۶۲۳۵	۲	۵۲	۳۲۱	۲۵۶	۶۶	۶۲	*	*	*	*	*	*	*
۵۱	خان کندی	۰۲۶۲۳۶	۳	۶۰	۳۵۷	۲۶۱	۸۹	۸۷	*	*	*	*	*	*	*
۵۲	خان کندی	۰۲۶۲۳۷	۲	۲۷	۲۰۱	۱۴۸	۵۹	۴۲	*	*	*	*	*	*	*
۵۳	خانقاه ارجاق	۰۲۶۲۳۸	۳	۶۱	۳۸۳	۲۹۹	۱۱۷	۸۷	*	*	*	*	*	*	*
۵۴	خانقاه کسانلو	۰۲۶۲۳۹	۳	۲۶	۱۸۵	۱۴۱	۳۸	۴۲	*	*	*	*	*	*	*
۵۵	خلقبیگلر	۰۲۶۲۴۱	۱	۴۲	۲۶۶	۲۰۵	۸۶	۸۰	*	*	*	*	*	*	*
۵۶	خوبیارلو	۰۲۶۲۴۲	۳	۲۳	۱۶۴	۱۲۱	۳۸	۴۵	*	*	*	*	*	*	*
۵۷	دافه قیه باغی	۰۲۶۲۴۳	۲	۳۹	۲۰۱	۱۵۰	۳۳	۸۶	*	*	*	*	*	*	*
۵۸	د اودان	۰۲۶۲۴۴	۲	۲۲	۱۵۸	۱۱۸	۲۱	۴۴	*	*	*	*	*	*	*
۵۹	د اودلو	۰۲۶۲۴۵	۲	۲۷	۱۶۶	۱۲۸	۴۸	۳۵	*	*	*	*	*	*	*
۶۰	دلپیکارتان	۰۲۶۲۴۶	۲	۳۶	۲۰۹	۱۵۶	۴۸	۳۹	*	*	*	*	*	*	*
۶۱	دورمش کسانلو	۰۲۶۲۴۷	۲	۱۰۲	۶۴۶	۴۷۶	۱۳۸	۱۳۹	*	*	*	*	*	*	*
۶۲	دولان	۰۲۶۲۴۸	۴	۱۵	۸۸	۶۵	۲۱	۲۰	*	*	*	*	*	*	*
۶۳	دیلملمز	۰۲۶۲۴۹	۲	۷۹	۴۵۹	۳۲۵	۵۰	۱۱۴	*	*	*	*	*	*	*
۶۴	رهتم کندی	۰۲۶۲۵۰	۴	۱۴	۱۰۹	۸۶	۴۴	۱۲	*	*	*	*	*	*	*
۶۵	زربیل	۰۲۶۲۵۱	۳	۴۷	۲۹۸	۲۴۱	۶۹	۳۱	*	*	*	*	*	*	*
۶۶	زربیلو	۰۲۶۲۵۲	۲	۱۸	۱۰۷	۸۳	۱۶	۲۸	*	*	*	*	*	*	*
۶۷	ساری بیگلر	۰۲۶۲۵۳	۳	۴۰	۲۳۳	۱۷۰	۴۳	۵۰	*	*	*	*	*	*	*
۶۸	ساری بیاتاق	۰۲۶۲۵۵	۲	۲۱	۱۲۷	۸۷	۲۲	۲۸	*	*	*	*	*	*	*
۶۹	سر اچلو	۰۲۶۲۵۶	۳	۴۰	۲۱۷	۱۵۶	۲۷	۴۰	*	*	*	*	*	*	*
۷۰	سر املو	۰۲۶۲۵۷	۳	۳۹	۲۲۶	۱۷۴	۵۹	۳۶	*	*	*	*	*	*	*
۷۱	سردار آباد	۰۲۶۲۵۸	۲	۵۸	۳۶۳	۲۸۵	۶۸	۶۲	*	*	*	*	*	*	*
۷۲	سیدلر سفلی	۰۲۶۲۶۰	۳	۴۷	۲۶۷	۲۱۰	۳۰	۲۱	*	*	*	*	*	*	*
۷۳	سیدلر علیا	۰۲۶۲۶۱	۲	۱۹	۱۳۰	۹۱	۳۰	۴۳	*	*	*	*	*	*	*
۷۴	سیرکه	۰۲۶۲۶۲	۳	۲۷	۱۷۱	۱۲۴	۴۴	۳۹	*	*	*	*	*	*	*
۷۵	شاملو	۰۲۶۲۶۳	۳	۷۸	۴۶۸	۳۶۲	۷۴	۶۹	*	*	*	*	*	*	*
۷۶	شاملو کو چک	۰۲۶۲۶۴	۲	۲۸	۱۳۵	۹۹	۷	۳۹	*	*	*	*	*	*	*
۷۷	شاه بیدانلو	۰۲۶۲۶۵	۲	۲۴	۱۳۰	۱۰۷	۳۷	۲۶	*	*	*	*	*	*	*
۷۸	شاه بنده	۰۲۶۲۶۶	۲	۲۲	۱۳۴	۱۰۹	۴	۴۴	*	*	*	*	*	*	*

کد نوع راه آبادی: ۱، جاده اسفالت، ۲، جاده شوسه، ۳، جاده خاکی، ۴، مارو، ۵، سایر (اینگاه راه آهن یا راه آبی)، ۵، نامشخص

تعداد گاو و گوساله	تعداد گوسفند و بز	تعمیرگاه ماشین آلات کشاورزی	فروشگاه تعاونی	دستری به وسیله قهوه عربی آراچی	تلفن	دستری به روزنامه و مجله آراچی	صندوق پست	بیمار و دامی روستایی	دایره شرکت زمین دانه ریزی	پزشک	خانه بهداشت	مرکز بهداشتی درمانی	حمام	آموزش انجمن جوانان	مدرسه ابتدایی	دبستان	برق	آب لوله کشی	پایگاه خدمات بیج	مرکز خدمات روستایی	دفتر خدمات سازندگی	شورای اسلامی روستایی	اماکن مذهبی مسلمانان	بمنع مذبذبی مسلمانان	شماره در دفتر آبادی
۴۲	۴۱	۴۰	۳۹	۳۸	۳۷	۳۶	۳۵	۳۴	۳۳	۳۲	۳۱	۳۰	۲۹	۲۸	۲۷	۲۶	۲۵	۲۴	۲۳	۲۲	۲۱	۲۰	۱۹	۱۸	۱۷
۱۵	۱۰۰													*				*				*			۲۴
۱۰	۶۰۰																								۲۵
۹۰	۰			*														*							۲۶
۲۰	۲۵۰			*																					۲۷
۱۰۰	۱۱۰۰	*		*																					۲۸
۱۰	۲۸۰۰			*					*																۲۹
۳۰	۱۶۰۰			*																				*	۳۰
۴۰۰	۱۲۰۰			*														*							۳۱
۱۰۰	۲۵۲۰																								۳۲
۷۰	۷۵۰																								۳۳
۱۰۰۰	۱۱۰۰	*													*			*							۳۴
۱۲۰	۵۸۰																								۳۵
۴۰۰	۵۶۵۰		*	*										*			*	*						*	۳۶
۲۰۰	۲۲۵۰			*					*					*			*	*						*	۳۷
۳۰۰	۱۱۵۰			*										*			*	*						*	۳۸
۱۰۰۰	۵۰۰۰		*	*										*			*	*						*	۳۹
۴۵۰	۱۶۵۰		*	*										*			*	*						*	۴۰
۲۰۰	۱۵۰۰			*										*			*	*						*	۴۱
۳۰	۲۰۰			*										*			*	*						*	۴۲
۲۰۰	۹۰۰			*										*			*	*						*	۴۳
۳۰	۴۵۰			*										*			*	*						*	۴۴
۲۵۰	۶۴۰۰		*	*										*			*	*						*	۴۵
۲۰	۳۰۰			*										*			*	*						*	۴۶
۶۰	۴۵۰			*										*			*	*						*	۴۷
۲۰۰	۷۰۰			*										*			*	*						*	۴۸
۶۰	۱۶۰			*										*			*	*						*	۴۹
۲۰۰	۲۸۰۰			*										*			*	*						*	۵۰
۲۰۰	۶۲۰۰			*										*			*	*						*	۵۱
۶۰	۴۰۰			*										*			*	*						*	۵۲
۱۰۰	۵۲۰۰			*										*			*	*						*	۵۳
۱۰۰	۲۸۰			*										*			*	*						*	۵۴
۲۰۰	۳۰۰			*										*			*	*						*	۵۵
۵۴	۲۱۰			*										*			*	*						*	۵۶
۴۰۰	۳۶۵۰			*										*			*	*						*	۵۷
۶۰	۴۰۰			*										*			*	*						*	۵۸
۱۲۰	۲۷۵			*										*			*	*						*	۵۹
۱۰۰	۴۰۰			*										*			*	*						*	۶۰
۲۰۰	۵۷۰			*										*			*	*						*	۶۱
۶۰	۴۵۰			*										*			*	*						*	۶۲
۵۰	۱۰۰			*										*			*	*						*	۶۳
۱۰۰	۵۵۰			*										*			*	*						*	۶۴
۴۲۰	۷۵۲۰			*										*			*	*						*	۶۵
۵۵	۲۷۰			*										*			*	*						*	۶۶
۲۰۰	۶۰۰۰			*										*			*	*						*	۶۷
۴۰۰	۱۳۴۱			*										*			*	*						*	۶۸

خصوصیات اجتماعی - اقتصادی آبادیهای دارای سکنه شهرستان اهر

شماره ریش آبادی	آبادی	کده آبادی	نوع راه آبادی (کده)	تعداد خانوار	کل جمعیت	جمعیت عماله بیشتر	جمعیت باسواد	جمعیت شامل	فعالیت کشاورزی						
									پرورش ماهی	پرورش زنبورسل	پرورش گاو برهیم	پرورش طیور	دامداری دامپروری	باغداری	زرراحت
۱	۲	۳	۴	۵	۶	۷	۸	۹	۱۰	۱۱	۱۲	۱۳	۱۴	۱۵	۱۶
۷۹	شاه ولی	۲۶۲۶۸	۳	۲۷	۱۷۸	۱۲۷	۱۹	۵۰	*	*	*	*	*	*	*
۸۰	شجاع خانلو	۲۶۲۷۰	۳	۲۸	۱۵۵	۱۱۲	۲۹	۲۵	*	*	*	*	*	*	*
۸۱	شرفه	۲۶۲۷۱	۱	۸۰	۴۷۵	۲۴۱	۸۸	۸۷	*	*	*	*	*	*	*
۸۲	شیرخان سفلی	۲۶۲۷۲	۳	۲۹	۲۳۷	۱۸۱	۴۵	۵۰	*	*	*	*	*	*	*
۸۳	شیرخان علیا	۲۶۲۷۳	۳	۲۲	۱۲۲	۹۸	۲۲	۱۹	*	*	*	*	*	*	*
۸۴	شیرخانلو	۲۶۲۷۴	۲	۱۹	۱۱۲	۹۰	۳۰	۴۶	*	*	*	*	*	*	*
۸۵	صلاح پیه سی	۲۶۲۷۵	۳	۲۶	۱۵۵	۱۱۹	۲۶	۵۷	*	*	*	*	*	*	*
۸۶	سومعه ازبک	۲۶۲۷۶	۳	۲	۱۳	۸	۰	۴	*	*	*	*	*	*	*
۸۷	عبد الرزاق	۲۶۲۷۸	۲	۱۰۸	۵۵۸	۴۲۱	۱۹۷	۱۲۱	*	*	*	*	*	*	*
۸۸	عرب شاه خان	۲۶۲۷۹	۲	۱۳۰	۷۶۳	۵۶۸	۲۶۵	۱۸۰	*	*	*	*	*	*	*
۸۹	عرب شاه خرگوشان	۲۶۲۸۰	۳	۵۹	۲۱۲	۲۲۸	۴۶	۶۷	*	*	*	*	*	*	*
۹۰	عرب شاه درق	۲۶۲۸۱	۴	۱۴	۷۳	۶۱	۳	۱۸	*	*	*	*	*	*	*
۹۱	عطالو	۲۶۲۸۲	۳	۲۸	۲۰۷	۱۵۳	۵۳	۳۹	*	*	*	*	*	*	*
۹۲	علولو	۲۶۲۸۴	۳	۲۲	۲۰۵	۱۶۱	۴۷	۶۸	*	*	*	*	*	*	*
۹۳	علو بردی او شانی	۲۶۲۸۵	۳	۸۲	۵۹۰	۴۰۵	۱۱۲	۱۱۴	*	*	*	*	*	*	*
۹۴	علیشاری	۲۶۲۸۶	۴	۲۳	۱۱۹	۱۰۰	۳۱	۲۸	*	*	*	*	*	*	*
۹۵	علی خانلو	۲۶۲۸۷	۳	۴۲	۲۴۳	۱۷۷	۳۶	۶۱	*	*	*	*	*	*	*
۹۶	علی بیارلو	۲۶۲۸۸	۱	۵۴	۲۸۴	۲۱۸	۵۵	۲۳	*	*	*	*	*	*	*
۹۷	عمران آباد	۲۶۲۸۹	۴	۱۰	۵۸	۴۴	۱۷	۱۲	*	*	*	*	*	*	*
۹۸	عنابیلو	۲۶۲۹۰	۳	۴۷	۲۷۹	۱۹۳	۵۶	۵۹	*	*	*	*	*	*	*
۹۹	غمیش عوتی	۲۶۲۹۰	۳	۸	۴۳	۳۱	۷	۸	*	*	*	*	*	*	*
۱۰۰	فتدعلی سلطانلو	۲۶۲۹۱	۳	۶۶	۲۸۶	۲۷۶	۴۵	۶۸	*	*	*	*	*	*	*
۱۰۱	قرهادلو	۲۶۲۹۲	۴	۱۷	۹۷	۸۰	۲۰	۱۷	*	*	*	*	*	*	*
۱۰۲	قارلوجه	۲۶۲۹۳	۱	۸۵	۴۶۳	۳۵۸	۱۲۰	۱۱۶	*	*	*	*	*	*	*
۱۰۳	قانتلو	۲۶۲۹۵	۲	۱۴	۹۹	۷۴	۲۸	۱۸	*	*	*	*	*	*	*
۱۰۴	قرانچای کندی	۲۶۲۹۸	۴	۱۸	۱۵۰	۱۱۸	۶۵	۱۹	*	*	*	*	*	*	*
۱۰۵	قر اوائلو	۲۶۲۹۹	۳	۸۴	۴۸۷	۳۷۱	۸۳	۱۱۶	*	*	*	*	*	*	*
۱۰۶	قر اوائلو	۲۶۳۰۰	۳	۸۴	۵۰۹	۳۹۵	۱۲۱	۱۲۲	*	*	*	*	*	*	*
۱۰۷	قره پاجانلو	۲۶۳۰۰	۳	۲۸	۱۶۲	۱۲۴	۲۷	۲۲	*	*	*	*	*	*	*
۱۰۸	قره درق سفلی	۲۶۳۰۱	۳	۷	۵۸	۴۳	۴	۱۲	*	*	*	*	*	*	*
۱۰۹	قره درق علیا	۲۶۳۰۲	۳	۶	۳۸	۳۱	۳	۸	*	*	*	*	*	*	*
۱۱۰	قره درق وسطی	۲۶۳۰۲	۴	۱	۵	۵	۳	۲	*	*	*	*	*	*	*
۱۱۱	قره قیه	۲۶۳۰۴	۲	۲۲	۱۵۵	۱۱۴	۵	۳۴	*	*	*	*	*	*	*
۱۱۲	قرلیول	۲۶۳۰۵	۳	۸۳	۴۸۴	۳۴۸	۸۳	۷۳	*	*	*	*	*	*	*
۱۱۳	قشلاق اخمو دبیز کس	۲۶۳۰۷	۳	۱	۱	۱	۱	۱	*	*	*	*	*	*	*
۱۱۴	قشلاق حاجی لطفعلی	۲۶۳۱۲	۳	۹	۶۶	۵۲	۹	۲۴	*	*	*	*	*	*	*
۱۱۵	قشلاق حسن	۲۶۳۱۴	۳	۴	۱۳	۹	۰	۲	*	*	*	*	*	*	*
۱۱۶	قشلاق خلف بیگلر	۲۶۳۱۶	۱	۶	۴۳	۲۳	۱۴	۱۲	*	*	*	*	*	*	*
۱۱۷	قشلاق داغلو	۲۶۳۱۷	۳	۱۲	۷۵	۵۲	۲	۲۹	*	*	*	*	*	*	*
۱۱۸	قشلاق سومعه	۲۶۳۲۰	۳	۴	۲۴	۱۷	۲	۶	*	*	*	*	*	*	*
۱۱۹	قشلاق قانتلو	۲۶۳۲۲	۳	۲	۸	۶	۲	۳	*	*	*	*	*	*	*
۱۲۰	قشلاق قره بیگلر	۲۶۳۲۲	۳	۱	۱۲	۱۰	۰	۳	*	*	*	*	*	*	*
۱۲۱	قشلاق گازلو	۲۶۳۲۵	۳	۱	۱۰	۶	۱	۱	*	*	*	*	*	*	*
۱۲۲	قشلاق کونلو	۲۶۳۲۶	۳	۱	۵	۵	۱	۳	*	*	*	*	*	*	*
۱۲۳	قلعه کندی	۲۶۳۳۰	۲	۱۱۹	۷۴۳	۵۷۷	۲۲۹	۱۸۰	*	*	*	*	*	*	*

کد نوع راه آبادی: ۱ جاده اسفالت، ۲ جاده شوسه، ۳ جاده خاکی، ۴ مارو، ۵ سایر (از کده راه آسین باره آبی ۵۱ تا منتهی ۶)

تعداد گاو و گوساله	تعداد گوسفند و بز	تعمیرگاه ماشین آلات کشاورزی	فروشگاه تعاونی	دستری بر وسیله نقلیه عمومی رانندگی	تلفن	دستری بر روزنامه و مجله و آراچی	صندوق پست	بیمار و دامای روستایی	داپزشکستان خنکین داپزشکی	پزشک	خانه بهداشت	مرکز بهداشتی درمانی	حمام	آموزش و تفریح سواد آموزی	مدرسه راهبانی	دبستان	برق	آب لوله کشی	پایگاه تعاونی بست بیج	مرکز خدمات روستایی	دفتر جهاد سازندگی	شورای اسلامی روستایی	اماکن مذهبی مسلمانان	سینج مذهبی مسلمانان	شماره روستایی آبادی
۲۲	۴۱	۴۰	۳۹	۳۸	۳۷	۳۶	۳۵	۳۴	۳۳	۳۲	۳۱	۳۰	۲۹	۲۸	۲۷	۲۶	۲۵	۲۴	۲۳	۲۲	۲۱	۲۰	۱۹	۱۸	۱۷
۵۰	۲۰۰۰																	*							۷۹
۵۰	۷۵۰		*															*							۸۰
۲۰۰	۴۵۰								*								*								۸۱
۲۰۰	۱۶۰		*														*								۸۲
۷۰	.																	*							۸۳
۵۰	۵۴			*														*							۸۴
۳۰	۵۵۰																	*							۸۵
۹۰	۱۲۲۰۰																	*					*		۸۶
۲۵۰	۳۰	*	*	*														*							۸۷
۷۰۰	۱۷۰۰		*								*							*							۸۸
۴۰۰	۲۶۰۰											*						*							۸۹
۵۰	۶۰۰																	*							۹۰
۲۰۰	۲۷۰۰		*															*							۹۱
۵۰۰	۵۰۰																	*							۹۲
۱۵	۴۰۰۰		*														*								۹۳
۳۰	۶۵																	*							۹۴
۴۰۰	۴۲۰۰																	*							۹۵
۴۰۰	۶۲۰۰			*														*				*			۹۶
۵۰	۱۲۰																	*							۹۷
۲۵۰	۲۱۵۰																	*					*		۹۸
۴۰	.			*														*							۹۹
۲۰۰	۲۲۰۰																	*							۱۰۰
۱۰۰	۲۰۰																	*							۱۰۱
۴۰۰	۵۲۰۰			*														*							۱۰۲
۱۰۰	۱۵۰																	*							۱۰۳
۱۵۰	.	*																*							۱۰۴
۵۰۰	۲۵۰۰							*					*					*					*		۱۰۵
۲۰۰	۱۷۰۰																	*							۱۰۶
۷۰۰	۲۴۰۰									*								*					*		۱۰۷
.	۴۰۰۰																	*					*		۱۰۸
.	۱۶۴۰							*										*					*		۱۰۹
.	۸۰۵۰							*										*					*		۱۱۰
۳۰	۱۲۰۰۰			*				*					*					*				*	*	*	۱۱۱
۳۰۰	۱۲۰۰		*											*				*				*	*	*	۱۱۲
.	۲۶۰۰																	*					*	*	۱۱۳
.	۱۶۳۰																	*					*	*	۱۱۴
۳۰۰	۴۱۵۰																	*					*	*	۱۱۵
۲۰۰	۷۱۵۰																*					*	*	*	۱۱۶
.	۸۳۰۰																	*					*	*	۱۱۷
۳۰	۲۲۰۰																	*				*	*	*	۱۱۸
.	۵۶۰																	*				*	*	*	۱۱۹
.	۴۰۰۰			*					*									*				*	*	*	۱۲۰
۹۰	۱۵۰۰								*									*				*	*	*	۱۲۱
.	۳۱۵																	*				*	*	*	۱۲۲
۱۵۰	۶۰۰			*										*				*				*	*	*	۱۲۳

خصوصیات اجتماعی - اقتصادی آبادیهای دارای کد شهرستان ۱۰۰

شماره ردیف آبادی	آبادی	کد آبادی	نوع راه آبادی (کد)	تعداد خانوار	جمعیت	جمعیت عساکر بیشتر	جمعیت باسواد	جمعیت شغل	فعالیت کشاورزی					
									۱۰	۱۱	۱۲	۱۳	۱۴	۱۵
۱۲۴	قلیات ساز	۰۲۶۲۲۱	۲	۶	۲۲	۲۲	۹	۹	*	*	*	*	*	*
۱۲۵	قلی بیگلر	۰۲۶۲۲۲	۲	۷۲	۴۷۶	۲۲۵	۱۲۶	۸۶	*	*	*	*	*	*
۱۲۶	فوتلو چه سفلی	۰۲۶۲۲۳	۶	۵۲	۲۹۸	۲۲۵	۵۰	۹۵	*	*	*	*	*	*
۱۲۷	فوتلو چه علیا	۰۲۶۲۲۴	۱	۲۴	۲۱۲	۱۶۱	۲۳	۴۸	*	*	*	*	*	*
۱۲۸	فوتلور لار	۰۲۶۲۲۵	۳	۲۹	۱۵۷	۱۴۵	۱۸	۴۰	*	*	*	*	*	*
۱۲۹	فوشابلاغ	۰۲۶۲۲۶	۲	۶۸	۴۱۷	۲۴۳	۸۲	۷۲	*	*	*	*	*	*
۱۳۰	فوشچی	۰۲۶۲۲۷	۳	۲۳	۱۷۶	۱۶۱	۵۸	۴۹	*	*	*	*	*	*
۱۳۱	فوشچی بیابان ام خواجه	۰۲۶۲۲۸	۳	۴۹	۲۳۸	۲۵۵	۶۰	۱۷۱	*	*	*	*	*	*
۱۳۲	فوشقیه می	۰۲۶۲۲۹	۲	۸۸	۴۸۲	۲۵۳	۴۲	۱۱۷	*	*	*	*	*	*
۱۳۳	فویطول	۰۲۶۲۳۰	۳	۲۸	۱۸۷	۱۴۳	۲۹	۶۱	*	*	*	*	*	*
۱۳۴	قیه باشی بزرگ	۰۲۶۲۳۱	۲	۲۷۱	۱۵۰۱	۱۱۲۰	۳۳۴	۵۴۴	*	*	*	*	*	*
۱۳۵	کاخلو کوزئی	۰۲۶۲۳۲	۲	۵۲	۲۷۹	۲۱۳	۳۹	۸۲	*	*	*	*	*	*
۱۳۶	کدخدالو	۰۲۶۲۳۳	۱	۴۷	۲۸۶	۲۱۷	۱۱۴	۶۳	*	*	*	*	*	*
۱۳۷	کلان	۰۲۶۲۳۴	۲	۱۰	۴۶	۳۶	۱۵	۱۲	*	*	*	*	*	*
۱۳۸	کلاتر	۰۲۶۲۳۵	۲	۱۲۵	۶۶۶	۵۳۸	۲۰۱	۱۷۱	*	*	*	*	*	*
۱۳۹	کمان	۰۲۶۲۳۶	۲	۳۲	۲۶۳	۲۰۰	۵۷	۶۴	*	*	*	*	*	*
۱۴۰	کرمالار	۰۲۶۲۳۷	۳	۲۸	۱۶۷	۱۲۶	۳۳	۴۲	*	*	*	*	*	*
۱۴۱	کهلجیک	۰۲۶۲۳۸	۲	۱۵	۸۷	۵۷	۱	۱۸	*	*	*	*	*	*
۱۴۲	کیقیاد	۰۲۶۲۳۹	۳	۲۴	۱۷۷	۱۳۹	۶۴	۳۸	*	*	*	*	*	*
۱۴۳	کچی قشلاق	۰۲۶۲۴۰	۴	۲۵	۱۴۷	۱۰۵	۷۱	۳۰	*	*	*	*	*	*
۱۴۴	کدوکلر	۰۲۶۲۴۱	۴	۲	۱۴	۱۰	۱	۵	*	*	*	*	*	*
۱۴۵	گردنه ایلو	۰۲۶۲۴۲	۴	۲۰	۱۷۲	۱۴۳	۵۸	۴۳	*	*	*	*	*	*
۱۴۶	گوزللی	۰۲۶۲۴۳	۳	۶۰	۲۷۷	۲۳۳	۶۱	۷۰	*	*	*	*	*	*
۱۴۷	گول نورمز	۰۲۶۲۴۴	۱	۸۱	۵۳۹	۴۰۹	۱۵۸	۱۶۱	*	*	*	*	*	*
۱۴۸	گوی اغاج	۰۲۶۲۴۵	۲	۲۵	۲۲۵	۱۷۰	۵۷	۳۳	*	*	*	*	*	*
۱۴۹	گوله لو	۰۲۶۲۴۶	۲	۲۱	۱۱۵	۷۸	۲۲	۲۵	*	*	*	*	*	*
۱۵۰	گمه درق	۰۲۶۲۴۷	۲	۹۵	۳۱۳	۲۴۱	۶۱	۱۲۲	*	*	*	*	*	*
۱۵۱	لاریجان	۰۲۶۲۴۸	۱	۱۱۸	۶۶۳	۵۰۶	۲۰۱	۱۶۴	*	*	*	*	*	*
۱۵۲	متعلق	۰۲۶۲۴۹	۲	۴۰	۲۱۵	۱۶۱	۷۰	۴۸	*	*	*	*	*	*
۱۵۳	محب علیلو	۰۲۶۲۵۰	۲	۲۰	۱۵۳	۱۲۲	۵۷	۳۲	*	*	*	*	*	*
۱۵۴	محمدان	۰۲۶۲۵۱	۲	۲۸	۱۹۳	۱۴۰	۳۱	۴۱	*	*	*	*	*	*
۱۵۵	محمد حسنلو	۰۲۶۲۵۲	۲	۱۸	۱۰۱	۶۰	۵	۲۷	*	*	*	*	*	*
۱۵۶	محمد صالحلو	۰۲۶۲۵۳	۱	۵۸	۲۲۷	۲۰۳	۸۴	۵۶	*	*	*	*	*	*
۱۵۷	محمدلو	۰۲۶۲۵۴	۲	۶	۲۳	۲۰	۹	۶	*	*	*	*	*	*
۱۵۸	محمد اباد	۰۲۶۲۵۵	۱	۸۶	۴۶۸	۳۴۳	۷۲	۱۵۵	*	*	*	*	*	*
۱۵۹	محمد علیلو	۰۲۶۲۵۶	۲	۱۰	۸۱	۶۳	۲۹	۱۵	*	*	*	*	*	*
۱۶۰	مزرعه	۰۲۶۲۵۷	۲	۲۲	۱۱۹	۹۰	۳۰	۲۶	*	*	*	*	*	*
۱۶۱	ملاکو	۰۲۶۲۵۸	۳	۱۹	۱۲۰	۸۴	۲۶	۲۹	*	*	*	*	*	*
۱۶۲	مولان	۰۲۶۲۵۹	۲	۲۹۲	۱۷۰۸	۱۲۶۴	۴۶۳	۳۶۹	*	*	*	*	*	*
۱۶۳	می اندرق	۰۲۶۲۶۰	۲	۱۳	۷۳	۶۱	۲۲	۲۲	*	*	*	*	*	*
۱۶۴	نجفت کوه	۰۲۶۲۶۱	۲	۱۸۶	۱۱۰۸	۸۸۱	۱۸۵	۲۵۴	*	*	*	*	*	*
۱۶۵	هاشم اباد	۰۲۶۲۶۲	۱	۷	۴۳	۳۱	۱۱	۹	*	*	*	*	*	*
۱۶۶	همر اهلو	۰۲۶۲۶۳	۱	۱۲	۶۸	۵۰	۶	۱۳	*	*	*	*	*	*
۱۶۷	همو	۰۲۶۲۶۴	۲	۳۱	۱۹۹	۱۴۸	۴۷	۶۵	*	*	*	*	*	*
۱۶۸	بیل دره می	۰۲۶۲۶۵	۴	۱۴	۸۷	۶۲	۱۶	۱۸	*	*	*	*	*	*

کد نوع راه آبادی: ۱، جاده اسفالت، ۲، جاده شوسه، ۳، جاده خاکی، ۴، مارو، ۵، سایر (اینگار راه آسفالته، راه آبی، ۵، انحصار)

خصوصیات اجتماعی - اقتصادی آبادیهای دارایی گن شهرستان در

شماره دفع آبادی	آبادی	کده آبادی	نوع راه آبادی کند	تعداد خانوار	کل جمعیت	جمعیت عساکر بیشتر	جمعیت باسواد	جمعیت شامل	فعالیت کشاورزی						
									پرورش ماهی	پرورش زنبورسل	پرورش گاو ابریشم	پرورش طیور	دامداری دامپروری	باغداری	زراعت
۱	۲	۳	۴	۵	۶	۷	۸	۹	۱۰	۱۱	۱۲	۱۳	۱۴	۱۵	۱۶
۱۶۹	یولی علیا	۰۲۶۲۸۰	۴	۴	۲۲	۱۴	۰	۵	*	*	*	*	*	*	*
۱۷۰	یوز قوشی	۰۲۶۲۲۹	۲	۹	۷۲	۵۰	۸	۱۱	*	*	*	*	*	*	*
۱۷۱	یوسفلو	۰۲۶۲۸۱	۲	۹	۶۹	۵۱	۷	۱۳	*	*	*	*	*	*	*
دهستان میشه پاره															
۱	اسکلو	۰۲۶۵۸۶	۲	۱۸۹	۷۹۸	۶۶۷	۱۸۲	۱۹۵	۲۷	*	*	*	*	*	*
۲	اغویه	۰۲۶۵۸۴	۲	۶۷	۲۲۲	۲۶۱	۱۱۶	۸۵	۲۷	*	*	*	*	*	*
۳	ایته لو	۰۲۶۵۸۷	۲	۲	۱۶	۱۱	۶	۳	۲۷	*	*	*	*	*	*
۴	بالان	۰۲۶۵۸۸	۲	۱۵	۱۰۶	۸۸	۲۲	۲۳	۲۷	*	*	*	*	*	*
۵	بوزندیق	۰۲۶۵۸۹	۲	۴۰	۲۵۷	۱۹۶	۹۰	۵۸	۲۷	*	*	*	*	*	*
۶	چند	۰۲۶۵۹۰	۲	۲۱	۱۴۷	۱۰۸	۴۶	۲۴	۲۷	*	*	*	*	*	*
۷	چریق	۰۲۶۵۹۱	۴	۵	۳۶	۳۰	۲	۷	۲۷	*	*	*	*	*	*
۸	سهرین	۰۲۶۵۹۲	۲	۱۹	۱۱۵	۹۱	۳۳	۲۱	۲۷	*	*	*	*	*	*
۹	شیرتق	۰۲۶۵۹۴	۴	۱۲	۷۱	۵۶	۰	۱۴	۲۷	*	*	*	*	*	*
۱۰	علویق	۰۲۶۵۹۵	۲	۷	۳۲	۲۴	۴	۱۰	۲۷	*	*	*	*	*	*
۱۱	علی آباد	۰۲۶۵۹۶	۲	۱۶	۹۲	۷۲	۱۷	۲۰	۲۷	*	*	*	*	*	*
۱۲	قره گونی	۰۲۶۵۹۷	۴	۶	۴۲	۲۹	۳	۸	۲۷	*	*	*	*	*	*
۱۳	کر سفلی	۰۲۶۵۹۸	۴	۱۱	۷۲	۵۰	۱۰	۱۳	۲۷	*	*	*	*	*	*
۱۴	کر علیا	۰۲۶۵۹۹	۲	۷	۲۳	۱۹	۴	۷	۲۷	*	*	*	*	*	*
۱۵	کلشلو	۰۲۶۶۰۰	۴	۷	۲۸	۲۴	۳	۹	۲۷	*	*	*	*	*	*
۱۶	گاردچین	۰۲۶۶۰۲	۲	۴	۱۹	۱۶	۲	۳	۲۷	*	*	*	*	*	*
۱۷	کر مناب	۰۲۶۶۰۲	۲	۱۴	۸۲	۶۸	۵	۲۰	۲۷	*	*	*	*	*	*
۱۸	گویران	۰۲۶۶۰۴	۴	۵	۲۸	۱۸	۲	۴	۲۷	*	*	*	*	*	*
۱۹	لتدر	۰۲۶۶۰۵	۲	۵	۳۰	۲۱	۴	۸	۲۷	*	*	*	*	*	*
۲۰	محمود آباد	۰۲۶۶۰۶	۲	۲۹	۲۳۳	۱۷۷	۵۲	۴۳	۲۷	*	*	*	*	*	*
۲۱	مرز رود	۰۲۶۶۰۷	۲	۶۲	۳۰۹	۲۳۱	۸۵	۶۳	۲۷	*	*	*	*	*	*
۲۲	مزرکر	۰۲۶۶۰۸	۲	۵۰	۳۱۵	۲۳۰	۹۷	۶۵	۲۷	*	*	*	*	*	*
۲۳	میکندی	۰۲۶۶۰۹	۲	۴۶	۲۳۴	۱۹۰	۵۵	۴۶	۲۷	*	*	*	*	*	*
۲۴	شاپشته	۰۲۶۶۱۰	۲	۱۶	۷۰	۵۵	۵	۲۰	۲۷	*	*	*	*	*	*
۲۵	وایقان	۰۲۶۶۱۱	۲	۵۲	۲۵۸	۲۱۲	۹۵	۵۳	۲۷	*	*	*	*	*	*
۲۶	هجران دوست	۰۲۶۶۱۲	۲	۵۷	۲۲۵	۲۷۹	۱۲۸	۸۱	۲۷	*	*	*	*	*	*
۲۷	بینگی قشلاق	۰۲۶۶۱۵	۴	۲	۹	۹	۲	۵	۲۷	*	*	*	*	*	*
بخش مرکزی															
دهستان حومه															
۱	ابریق	۰۲۶۶۸۱	۴	۹۳	۴۴۰	۳۳۴	۵۰	۹۳	۲۸	*	*	*	*	*	*
۲	ابزلو	۰۲۶۶۸۲	۲	۸۰	۴۰۸	۳۲۱	۷۶	۹۶	۲۸	*	*	*	*	*	*
۳	اذغان	۰۲۶۶۸۵	۲	۲۴۴	۱۲۷۰	۹۷۴	۲۶۲	۲۸۴	۲۸	*	*	*	*	*	*
۴	اقیل	۰۲۶۶۸۶	۲	۲۲۲	۱۲۵۴	۹۴۹	۹۱	۲۰۲	۲۸	*	*	*	*	*	*
۵	اقدیوار	۰۲۶۶۸۷	۲	۸	۳۷	۲۵	۰	۶	۲۸	*	*	*	*	*	*
۶	اقاکندی	۰۲۶۶۸۸	۲	۸۵	۴۲۱	۳۳۹	۱۲۰	۱۳۴	۲۸	*	*	*	*	*	*
۷	الهاروت	۰۲۶۶۸۹	۲	۲۷	۱۳۴	۹۹	۲۳	۳۴	۲۸	*	*	*	*	*	*
۸	اللو	۰۲۶۶۹۰	۲	۱۲۸	۷۱۲	۵۲۶	۸۵	۱۳۴	۲۸	*	*	*	*	*	*
۹	المان جدید	۰۲۶۶۹۱	۲	۵	۲۹	۲۱	۱	۶	۲۸	*	*	*	*	*	*

کل نوع راه آبادی، جاده اسفالت ۱، جاده شوسه ۲، جاده خاکی ۳، مارود ۴، سایر (اینگاه راه آسین باره آبی) ۵، نه نامشخص ۶

تعداد گاو و گوساله	تعداد گوسفند و بز	تغییرگاه بین آلات کشاورزی	فروشگاه تعاونی	دسترسی به سیستم نقد عمومی در آب و کما	تلفن	دسترسی به روزنامه و مجله در آب و کما	صندوق پست	بیمار و دامای روستایی	دانشگاه تئوریک و عملی	پزشک	خانه بهداشت	مرکز بهداشتی درمانی	حمام	آموزش و تفریح کودکان	مدرسه راهنمایی	دبستان	برق	آب لوله کشی	پارک و فضای سبز	مرکز خدمات روستایی	دفتر خدمات روستایی	شورای اسلامی روستایی	امکن مذهبی مسلمانان	سنگ مرمری مسلمانان	نوار و درخت آب و کما
۴۲	۴۱	۴۰	۳۹	۳۸	۳۷	۳۶	۳۵	۳۴	۳۳	۳۲	۳۱	۳۰	۲۹	۲۸	۲۷	۲۶	۲۵	۲۴	۲۳	۲۲	۲۱	۲۰	۱۹	۱۸	۱۷
۱	۲۶۰۰																								۱۶۹
۲۰	۸۲۰			*																					۱۷۰
۸۰	۱۲۵۰																						*		۱۷۱
۶۲۱۲	۲۶۸۰۱	۰	۲	۲	۰	۰	۰	۲	۰	۰	۱	۱	۰	۲	۰	۱۲	۰	۲	۲	۱	۰	۱۴	۲۴	۹	۱
۱۵۰۰	۴۰۰۰															*	*	*	*	*	*	*	*	*	۲
۴۵۰	۶۵۰															*	*	*	*	*	*	*	*	*	۲
۶	۱۱															*	*	*	*	*	*	*	*	*	۴
۸۰	۶۰۰															*	*	*	*	*	*	*	*	*	۵
۲۰۰	۱۴۰۰		*					*								*	*	*	*	*	*	*	*	*	۶
۱۳۰	۶۰۰															*	*	*	*	*	*	*	*	*	۷
۳۵	۱۵۰															*	*	*	*	*	*	*	*	*	۸
۱۲۰	۶۰۰			*				*								*	*	*	*	*	*	*	*	*	۹
۹۰	۲۲۰															*	*	*	*	*	*	*	*	*	۱۰
۵۰	۸۴۵															*	*	*	*	*	*	*	*	*	۱۱
۱۵۰	۴۰۰															*	*	*	*	*	*	*	*	*	۱۲
۱۰۰	۲۵۰															*	*	*	*	*	*	*	*	*	۱۳
۲۵	۴۵۰															*	*	*	*	*	*	*	*	*	۱۴
۰	۴۲۰															*	*	*	*	*	*	*	*	*	۱۵
۵۰	۴۰۰															*	*	*	*	*	*	*	*	*	۱۶
۲۷	۱۱۰															*	*	*	*	*	*	*	*	*	۱۷
۱۰۰	۴۵۰															*	*	*	*	*	*	*	*	*	۱۸
۲۵	۲۲۰															*	*	*	*	*	*	*	*	*	۱۹
۷۰	۲۵۰															*	*	*	*	*	*	*	*	*	۲۰
۸۵	۱۰۰۵			*												*	*	*	*	*	*	*	*	*	۲۱
۲۰۰۰	۱۰۰۰۰															*	*	*	*	*	*	*	*	*	۲۲
۱۳۰	۷۵۰							*								*	*	*	*	*	*	*	*	*	۲۳
۵۰۰	۱۵۰۰															*	*	*	*	*	*	*	*	*	۲۴
۴۰	۱۲۰															*	*	*	*	*	*	*	*	*	۲۵
۱۲۰	۶۰۰															*	*	*	*	*	*	*	*	*	۲۶
۲۰۰	۵۵۰		*	*								*	*			*	*	*	*	*	*	*	*	*	۲۷
۳۰	۲۰۰															*	*	*	*	*	*	*	*	*	
۲۹۸۲۷	۳۲۰۱۶۶	۰	۲۲	۵۷	۵	۴	۹	۲	۲	۰	۱۶	۲	۷	۵۵	۵	۱۲۵	۱۸	۳۵	۲۸	۴	۲	۱۲۷	۱۷۱	۶۲	
۲۹۸۲۷	۳۲۰۱۶۶	۰	۲۲	۵۷	۵	۴	۹	۲	۲	۰	۱۶	۲	۷	۵۵	۵	۱۲۵	۱۸	۳۵	۲۸	۴	۲	۱۲۷	۱۷۱	۶۲	۱
۱۰۰۰	۲۰۰															*	*	*	*	*	*	*	*	*	۲
۲۰۰	۵۰۰															*	*	*	*	*	*	*	*	*	۳
۱۲۰۰	۴۰۰۰		*		*						*	*				*	*	*	*	*	*	*	*	*	۴
۱۰۰۰	۷۳۰۰۰										*	*				*	*	*	*	*	*	*	*	*	۵
۱۰۰	۶۰۰										*	*				*	*	*	*	*	*	*	*	*	۶
۱۰۰	۲۱۰۰			*							*	*				*	*	*	*	*	*	*	*	*	۷
۱۰۰	۱۶۰										*	*				*	*	*	*	*	*	*	*	*	۸
۱۳۰	۸۰۰										*	*		*		*	*	*	*	*	*	*	*	*	۹
۲۵	۲۰۰										*	*		*		*	*	*	*	*	*	*	*	*	

خصوصیات اجتماعی - اقتصادی آبادیهای دارای سکنه شهرستان اهر

شماره ردیف آبادی	آبادی	کد آبادی	نوع راه آبادی (کد)	تعداد خانوار	کل جمعیت	جمعیت عمال بیشتر	جمعیت باسواد	جمعیت شامل	فعالیت کشاورزی					
									۱۰ زراعت	۱۱ باغداری	۱۲ دامداری دامپروری	۱۳ پرورش طیور	۱۴ پرورش کرم ابریشم	۱۵ پرورش زنبورسل
۱۰	المان قدیم	۰۲۶۶۹۲	۲	۷۱	۲۲۶	۲۶۴	۹۵	۶۶	*	*	*	*	*	*
۱۱	الوار	۰۲۶۶۹۲	۲	۲۵	۱۸۸	۱۵۰	۴۸	۴۹	*	*	*	*	*	*
۱۲	اشباق چراد	۰۲۶۶۹۴	۲	۲۶	۱۵۷	۱۲۵	۷	۲۸	*	*	*	*	*	*
۱۳	اشباق حاجی خان قدیم	۰۲۶۶۹۵	۲	۶	۲۵	۲۴	۱	۶	*	*	*	*	*	*
۱۴	اشباق هر خان	۰۲۶۶۹۶	۲	۱۸	۱۰۰	۷۵	۴	۲۱	*	*	*	*	*	*
۱۵	اشباق علیا	۰۲۶۶۹۷	۴	۴	۲۹	۲۲	۱۲	۴	*	*	*	*	*	*
۱۶	اشجرد	۰۲۶۶۹۸	۲	۱۱۰	۷۴۲	۵۷۲	۱۱۰	۱۸۷	*	*	*	*	*	*
۱۷	اند اجدید	۰۲۶۶۹۹	۲	۲۲	۱۲۴	۹۲	۳۰	۳۵	*	*	*	*	*	*
۱۸	اند اجدید	۰۲۶۷۰۰	۲	۶۲	۲۸۸	۳۰۰	۷۷	۱۰۵	*	*	*	*	*	*
۱۹	اورنق	۰۲۶۷۰۲	۱	۱۴۴	۷۵۴	۵۹۲	۲۲۷	۲۰۴	*	*	*	*	*	*
۲۰	اوشدلق	۰۲۶۷۰۲	۴	۱۵	۷۱	۵۹	۲۶	۱۵	*	*	*	*	*	*
۲۱	ایلکده ده	۰۲۶۷۰۴	۲	۹	۵۷	۴۶	۲۰	۱۷	*	*	*	*	*	*
۲۲	باباجان	۰۲۶۷۰۵	۲	۲۴	۲۱۲	۱۶۸	۴۰	۴۱	*	*	*	*	*	*
۲۳	باللی قشلاق	۰۲۶۷۰۶	۴	۴۹	۲۷۸	۲۰۹	۷	۶۹	*	*	*	*	*	*
۲۴	برمس	۰۲۶۷۰۷	۱	۵۵	۲۸۰	۲۱۸	۱۰۰	۶۲	*	*	*	*	*	*
۲۵	بمیر آباد	۰۲۶۷۰۸	۲	۱۲	۱۰۶	۸۱	۲۹	۱۵	*	*	*	*	*	*
۲۶	بهل	۰۲۶۷۰۹	۲	۱۲۶	۷۷۱	۶۱۲	۹۴	۲۰۷	*	*	*	*	*	*
۲۷	بیرنق	۰۲۶۷۱۰	۲	۱۲	۵۱	۳۶	۰	۱۳	*	*	*	*	*	*
۲۸	پار چه قشلاق	۰۲۶۷۱۲	۴	۲	۲۲	۱۵	۰	۶	*	*	*	*	*	*
۲۹	پار چه قشلاق	۰۲۶۷۱۱	۲	۲۷	۱۶۵	۱۲۸	۲۷	۲۳	*	*	*	*	*	*
۳۰	پالدرن	۰۲۶۷۱۲	۴	۲	۲۵	۱۸	۵	۷	*	*	*	*	*	*
۳۱	پسته بیگ	۰۲۶۷۱۴	۲	۵۶	۲۹۷	۲۵۲	۱۵۰	۶۴	*	*	*	*	*	*
۳۲	بیره یوسفیان	۰۲۶۷۱۵	۲	۵۴	۲۰۷	۲۴۲	۶۲	۱۳۰	*	*	*	*	*	*
۳۳	بیه جیک	۰۲۶۷۱۶	۴	۱۷	۹۱	۶۷	۱	۲۵	*	*	*	*	*	*
۳۴	تاتلار	۰۲۶۷۱۸	۲	۲۲	۱۱۹	۸۹	۴	۲۶	*	*	*	*	*	*
۳۵	تازه کندچلان	۰۲۶۷۱۹	۲	۱۰	۵۵	۴۵	۲۲	۶	*	*	*	*	*	*
۳۶	تازه کندشاهور دی	۰۲۶۷۲۰	۲	۲۰	۱۱۷	۸۷	۲۳	۲۶	*	*	*	*	*	*
۳۷	تازه کندهما ماب	۰۲۶۷۲۱	۲	۵۰	۲۸۵	۲۲۶	۸۳	۹۷	*	*	*	*	*	*
۳۸	تازه کندمسقران	۰۲۶۷۲۲	۲	۶۴	۲۷۶	۲۹۴	۱۱۹	۷۶	*	*	*	*	*	*
۳۹	جالیق	۰۲۶۷۲۲	۴	۵	۲۶	۲۳	۴	۷	*	*	*	*	*	*
۴۰	جالیق	۰۲۶۷۲۴	۲	۸	۵۰	۳۵	۹	۱۸	*	*	*	*	*	*
۴۱	جلایر	۰۲۶۷۲۵	۴	۱۰	۷۰	۵۲	۱	۱۹	*	*	*	*	*	*
۴۲	جوانشیر	۰۲۶۷۲۶	۲	۱۷	۱۱۴	۷۹	۲۸	۲۸	*	*	*	*	*	*
۴۳	جوبند	۰۲۶۷۲۷	۲	۷۷	۴۳۸	۳۵۰	۱۴۲	۱۱۷	*	*	*	*	*	*
۴۴	چاپان	۰۲۶۷۲۸	۲	۷۶	۴۳۰	۳۴۲	۸۴	۸۴	*	*	*	*	*	*
۴۵	چای کندی	۰۲۶۷۲۹	۲	۵۷	۴۱۸	۲۹۷	۵۴	۹۱	*	*	*	*	*	*
۴۶	چخمان بلاغ سفلی	۰۲۶۷۳۰	۲	۲۶	۱۷۴	۱۲۸	۳۰	۳۲	*	*	*	*	*	*
۴۷	چخمان بلاغ علیا	۰۲۶۷۳۱	۲	۱۲	۸۲	۶۴	۱۱	۱۶	*	*	*	*	*	*
۴۸	چشمه وزن	۰۲۶۷۳۲	۲	۸۲	۵۳۵	۴۳۱	۱۲۵	۲۱۲	*	*	*	*	*	*
۴۹	چلان	۰۲۶۷۳۲	۲	۱۰	۳۸	۳۱	۱	۱۲	*	*	*	*	*	*
۵۰	چنابکرو	۰۲۶۷۳۴	۲	۲۲	۲۲۴	۱۶۹	۳۹	۴۱	*	*	*	*	*	*
۵۱	چوپاتلار	۰۲۶۷۳۵	۲	۱۲	۶۰	۵۲	۰	۱۳	*	*	*	*	*	*
۵۲	چوپاتلار سردار لو	۰۲۶۷۳۶	۲	۹۲	۵۵۲	۴۴۶	۱۵۹	۱۳۹	*	*	*	*	*	*
۵۳	چول قشلاق	۰۲۶۷۳۷	۲	۱۴۷	۸۱۰	۶۲۰	۱۴۷	۱۷۰	*	*	*	*	*	*
۵۴	حاجی علی بیگ کندی	۰۲۶۷۳۸	۴	۹	۲۶	۲۰	۲	۹	*	*	*	*	*	*

کد نوع راه آبادی: ۱ جاده اسفالت، ۲ جاده خاکی، ۳ مارو، ۴ سایر (اینگار راه آهن، باره آبی)، ۵ ناشخص

تعداد گاو و گوساله	تعداد گوسفند و بز	تیمارگاه آبن آب آشامیدنی	فروشگاه تعاونی	دستری به وسیله نقد عمومی آرد آردی	تعمیرات	دستری به روزنامه و مجله آرد آردی	صندوق پست	بیمار و دامای روستایی	دانشگاه تکمیلی در آموزش	پزشک	خانه بهداشت	مرکز بهداشتی درمانی	حمام	آموزش تخصصی مواد آموزشی	مدرسه راهنمایی	دبستان	برق	آب لوله کشی	پایگاه بهداشت بیج	مرکز خدمات روستایی	دفتر جهاد سازندگی	شورای اسلامی روستایی	امکان مذبحی مسلمانان	مبلغ مذبحی مسلمانان	نمونه مصدق آردی
۴۲	۴۱	۴۰	۳۹	۳۸	۳۷	۳۶	۳۵	۳۴	۳۳	۳۲	۳۱	۳۰	۲۹	۲۸	۲۷	۲۶	۲۵	۲۴	۲۳	۲۲	۲۱	۲۰	۱۹	۱۸	۱۷
۷۰	۸۷۰			*									*			*		*					*		۱۰
۵۰	۱۱۰۰													*									*		۱۱
۴۵	۱۵۰																						*		۱۲
۱۰	۱۲۰																						*		۱۳
۴۰	۲۵۶۰																						*		۱۴
۱۱	۲۴۰																						*		۱۵
۵۰۰	۲۵۰۰			*									*										*		۱۶
۴۰	۲۱۰													*									*		۱۷
۲۰۰	۱۵۰۰			*										*				*					*		۱۸
۱۵۰	۱۱۰۰		*	*	*		*				*			*			*						*		۱۹
۷۸	۱۸۷													*			*						*		۲۰
۲۰	۲۵۰													*			*						*		۲۱
۲۰۰	۱۴۰۰			*										*			*						*		۲۲
۳۵۰	۹۰۰۰			*										*			*						*		۲۳
۱۵۰	۱۲۰۰			*										*			*						*		۲۴
۷۰	۱۲۰۰			*										*			*						*		۲۵
۴۰۰	۱۵۰۰			*										*			*		*				*		۲۶
۴۷	۶۵۰			*										*			*		*				*		۲۷
۱۴	۴۵۰			*										*			*		*				*		۲۸
۴۰	۲۲۰۰			*										*			*		*				*		۲۹
۱۵	۱۶۵			*										*			*		*				*		۳۰
۶۰	۱۰۵۰		*	*										*			*		*				*		۳۱
۲۰۰	۲۵۰			*							*			*			*		*				*		۳۲
۴۵	۱۶۲۰			*										*			*		*				*		۳۳
۲۰۰	۹۰۰			*										*			*		*				*		۳۴
۶۰	۱۶۰			*										*			*		*				*		۳۵
۸۰	۲۱۰		*	*										*			*		*				*		۳۶
۲	۱۵۰			*										*			*		*				*		۳۷
۵۰	۲۵۰			*										*			*		*				*		۳۸
۱۵	۱۶۴۰			*										*			*		*				*		۳۹
۳۰	۸۳			*										*			*		*				*		۴۰
۲۰	۱۰۰۰			*										*			*		*				*		۴۱
۱۵۰	۲۷۰۰			*										*			*		*				*		۴۲
۵۰۰	۲۲۰۰			*										*			*		*				*		۴۳
۱۵۰	۲۰۰۰			*										*			*		*				*		۴۴
۲۰	۸۰۰			*										*			*		*				*		۴۵
۲۰	۲۳۰			*										*			*		*				*		۴۶
۳	۷۰۷			*										*			*		*				*		۴۷
۳۰	۷۰۰		*	*										*			*		*				*		۴۸
۴۵	۱۸۰			*										*			*		*				*		۴۹
۲۰۰	۱۲۰۰			*										*			*		*				*		۵۰
۲۰	۹۰۰			*										*			*		*				*		۵۱
۱۰۰	۱۶۰۰			*										*			*		*				*		۵۲
۱۰۰۰	۱۷۰۰۰		*	*			*		*		*	*	*	*	*	*	*	*	*	*	*	*	*	*	۵۳
۲۰۰	۱۰۰۰			*										*			*		*				*		۵۴

خصوصیات اجتماعی - اقتصادی آبادیهای دارای سکنه شهرستان اهر

شماره ردیف آبادی	آبادی	کده آبادی	نوع راه آبادی (کده)	تعداد خانوار	کل جمعیت	جمعیت عمال و بیشتر	جمعیت باسواد	جمعیت شامل	فعالیت کشاورزی						
									زراعت	باغداری	دامداری دامپروری	پرورش طیور			
۱	۲	۳	۴	۵	۶	۷	۸	۹	۱۰	۱۱	۱۲	۱۳	۱۴	۱۵	۱۶
۵۵	حصار میدلسر	۰۲۶۷۳۹	۲	۱۸	۸۶	۷۴	۲۱	۲۹	*	*	*	*	*	*	*
۵۶	خداوردی کندی	۰۲۶۷۴۱	۲	۲۲	۱۳۲	۱۰۰	۲۷	۲۸	*	*	*	*	*	*	*
۵۷	خرم آباد	۰۲۶۷۴۲	۲	۷۵	۴۷۴	۳۷۰	۱۴۱	۱۳۷	*	*	*	*	*	*	*
۵۸	خضر کندی	۰۲۶۷۴۳	۲	۲۹	۱۴۸	۱۲۲	۲۴	۲۵	*	*	*	*	*	*	*
۵۹	خلفیان	۰۲۶۷۴۴	۲	۵۸	۲۴۷	۲۶۰	۵۷	۸۹	*	*	*	*	*	*	*
۶۰	خوشیق	۰۲۶۷۴۵	۲	۲۴۰	۱۲۴۵	۱۰۷۹	۵۳۷	۲۸۴	*	*	*	*	*	*	*
۶۱	داقله سوجه	۰۲۶۷۴۶	۲	۲۹	۱۷۱	۱۳۵	۵۰	۴۰	*	*	*	*	*	*	*
۶۲	دامن آباد	۰۲۶۷۴۷	۱	۲۷	۱۵۵	۱۲۶	۳۱	۴۵	*	*	*	*	*	*	*
۶۳	دایلاز	۰۲۶۷۴۸	۲	۱۲۰	۶۹۵	۵۵۲	۲۲۳	۱۴۸	*	*	*	*	*	*	*
۶۴	دپیق	۰۲۶۷۴۹	۲	۶۷	۴۰۳	۳۱۷	۱۲۷	۹۹	*	*	*	*	*	*	*
۶۵	دغلیان سفلی	۰۲۶۷۵۰	۲	۲۶	۱۳۶	۹۳	۱۷	۲۹	*	*	*	*	*	*	*
۶۶	دغلیان علیا	۰۲۶۷۵۱	۲	۴۰	۲۲۹	۱۶۹	۴۰	۵۰	*	*	*	*	*	*	*
۶۷	دمیر تپه	۰۲۶۷۵۲	۲	۱۲	۷۶	۶۰	۰	۱۷	*	*	*	*	*	*	*
۶۸	دو غمان	۰۲۶۷۵۳	۲	۱۹	۱۱۴	۹۵	۴۸	۳۰	*	*	*	*	*	*	*
۶۹	دهستان	۰۲۶۷۵۴	۲	۲۴	۱۵۱	۱۲۵	۶۰	۵۴	*	*	*	*	*	*	*
۷۰	دیز بربین	۰۲۶۷۵۵	۱	۴۲	۲۸۳	۲۳۲	۱۱۱	۵۱	*	*	*	*	*	*	*
۷۱	دیز چ تلخاچ	۰۲۶۷۵۶	۲	۱۴	۶۴	۵۶	۳۳	۱۴	*	*	*	*	*	*	*
۷۲	دیز چ چاللو	۰۲۶۷۵۷	۱	۳۱	۱۷۰	۱۴۸	۴۵	۳۱	*	*	*	*	*	*	*
۷۳	رزین	۰۲۶۷۵۸	۲	۴۶	۲۶۵	۲۱۴	۱۱۴	۸۳	*	*	*	*	*	*	*
۷۴	رشت آباد جدید	۰۲۶۷۵۹	۲	۱۵	۹۳	۷۶	۴۱	۲۵	*	*	*	*	*	*	*
۷۵	رشت آباد قدیم	۰۲۶۷۶۰	۲	۸۷	۵۲۵	۴۱۳	۱۸۹	۱۳۰	*	*	*	*	*	*	*
۷۶	رو اسجان	۰۲۶۷۶۱	۲	۱۲۴	۷۱۷	۵۸۴	۱۶۹	۱۹۱	*	*	*	*	*	*	*
۷۷	ریحان	۰۲۶۷۶۲	۲	۲۴	۱۸۴	۱۳۴	۲۶	۳۲	*	*	*	*	*	*	*
۷۸	ریحان	۰۲۶۷۶۳	۲	۱۰۱	۵۳۷	۴۳۲	۱۷۸	۹۹	*	*	*	*	*	*	*
۷۹	زرگر	۰۲۶۷۶۴	۲	۲۲	۱۸۴	۱۵۲	۵۷	۹۳	*	*	*	*	*	*	*
۸۰	زکلیک سفلی	۰۲۶۷۶۵	۲	۲۶	۱۲۴	۹۷	۲۰	۲۶	*	*	*	*	*	*	*
۸۱	زکلیک علیا	۰۲۶۷۶۶	۲	۲۲	۱۴۷	۱۱۸	۴۱	۲۳	*	*	*	*	*	*	*
۸۲	زکلیک کور بلاغ	۰۲۶۷۶۷	۲	۲۷	۱۸۵	۱۵۰	۳۲	۶۵	*	*	*	*	*	*	*
۸۳	زنجیر بلاغ	۰۲۶۷۶۸	۲	۲۵	۱۶۳	۱۲۴	۵۳	۲۵	*	*	*	*	*	*	*
۸۴	زند آباد	۰۲۶۷۶۹	۲	۲۱۵	۱۲۵۹	۹۹۶	۲۶۳	۲۹۴	*	*	*	*	*	*	*
۸۵	زند آباد	۰۲۶۷۷۰	۲	۵۵	۲۴۴	۲۶۰	۵۷	۷۴	*	*	*	*	*	*	*
۸۶	ساری ملو	۰۲۶۷۷۲	۴	۷۴	۴۴۱	۳۳۲	۶۰	۱۰۲	*	*	*	*	*	*	*
۸۷	ساری پارتان	۰۲۶۷۷۴	۲	۱۹	۱۲۷	۹۸	۴	۴۳	*	*	*	*	*	*	*
۸۸	ساطی وسطی	۰۲۶۷۷۵	۲	۱۷	۹۶	۶۴	۹	۱۷	*	*	*	*	*	*	*
۸۹	ساطی سفلی	۰۲۶۷۷۶	۲	۳۰	۲۱۹	۱۷۱	۳۳	۵۳	*	*	*	*	*	*	*
۹۰	ساطی علیا	۰۲۶۷۷۷	۲	۶۸	۴۶۱	۳۲۶	۲۷	۸۸	*	*	*	*	*	*	*
۹۱	سامبر ان	۰۲۶۷۷۸	۲	۶۳	۳۱۳	۲۴۵	۷۱	۶۸	*	*	*	*	*	*	*
۹۲	سرقین	۰۲۶۷۷۹	۲	۶۱	۲۸۴	۳۰۲	۹۵	۹۳	*	*	*	*	*	*	*
۹۳	سویدلی	۰۲۶۷۸۰	۲	۵	۳۶	۲۴	۲	۸	*	*	*	*	*	*	*
۹۴	سیدلر	۰۲۶۷۸۱	۴	۲۵	۱۵۰	۱۳۰	۳۷	۴۷	*	*	*	*	*	*	*
۹۵	سینه دولان	۰۲۶۷۸۲	۲	۱۴	۸۸	۶۸	۲۳	۱۳	*	*	*	*	*	*	*
۹۶	شاه مراد لسو	۰۲۶۷۸۳	۴	۶	۳۵	۲۸	۹	۹	*	*	*	*	*	*	*
۹۷	غله بر ان	۰۲۶۷۸۴	۲	۱۰۲	۵۸۳	۴۴۸	۱۴۳	۱۱۷	*	*	*	*	*	*	*
۹۸	شتقوش آباد	۰۲۶۷۸۵	۲	۲۲	۱۸۴	۱۴۶	۵۶	۲۹	*	*	*	*	*	*	*
۹۹	شیخ قشلاق سفلی	۰۲۶۷۸۶	۲	۲۸	۱۷۶	۱۳۶	۲۱	۴۰	*	*	*	*	*	*	*

کد نوع راه آبادی: ۱، جاده اسفالت، ۲، جاده خاکی، ۳، مارو، ۴، سایر (ایستگاه راه آهن، باره آبی، ۵، نامشخص)

تعداد گاو و گوساله	تعداد گوسفند و بز	تغییرگاه شین آلات کش درزی	فروشگاه تعاونی	دشتری بوسیدنی غیر عمومی برای آقایان	دشتری بوسیدنی غیر عمومی برای آقایان	دشتری بوسیدنی غیر عمومی برای آقایان	صدوق پوست	بیمار و مامای روستایی	دانشگاه تکمیلی دامپزشکی	پزشک	خانه بهداشت	مرکز بهداشتی درمانی	حمام	آموزش تخصصی مواد آموزی	مدرسه راهنمایی	دبستان	برق	آب لوله کشی	پایگاه خدمات بیج	مرکز خدمات روستایی	دفتر بهداشت سازمان	شورای اسلامی روستایی	امکن مذهبی سازمان	بنیاد مذهبی سازمان	شماره ردیف آبادی	
۴۲	۴۱	۴۰	۳۹	۳۸	۳۷	۳۶	۳۵	۳۴	۳۳	۳۲	۳۱	۳۰	۲۹	۲۸	۲۷	۲۶	۲۵	۲۴	۲۳	۲۲	۲۱	۲۰	۱۹	۱۸	۱۷	
۵۰	۱۶۰			*												*									۵۵	
۱۰	۲۵۰			*												*										۵۶
۲۰۰۰	۶۰۰۰			*												*										۵۷
۵۰	۲۴۰			*												*										۵۸
۱۰۰	۲۵۰۰			*												*										۵۹
۲۵۰	۷۲۰		*	*	*		*	*			*	*	*	*	*	*	*	*	*	*	*	*	*	*	*	۶۰
۱۰۰	۷۰۰			*												*										۶۱
۵۶	۶۰۵			*												*										۶۲
۲۰۰	۸۵۰		*	*	*						*	*	*	*	*	*	*	*	*	*	*	*	*	*	*	۶۳
۳۰۰	۲۱۰۰			*												*										۶۴
۱۰	۲۲۰			*												*										۶۵
۲۰	۵۳۰			*												*										۶۶
۰	۹۰۰۰			*												*										۶۷
۱۰۰	۲۴۰			*							*	*	*	*	*	*	*	*	*	*	*	*	*	*	*	۶۸
۳۰	۳۰۰			*							*	*	*	*	*	*	*	*	*	*	*	*	*	*	*	۶۹
۲۰	۱۵۰			*							*	*	*	*	*	*	*	*	*	*	*	*	*	*	*	۷۰
۱۰	۲۵۰			*							*	*	*	*	*	*	*	*	*	*	*	*	*	*	*	۷۱
۴۵	۱۹۰			*							*	*	*	*	*	*	*	*	*	*	*	*	*	*	*	۷۲
۱۵۰	۵۰۰			*				*			*	*	*	*	*	*	*	*	*	*	*	*	*	*	*	۷۳
۵۰	۲۴۰			*							*	*	*	*	*	*	*	*	*	*	*	*	*	*	*	۷۴
۴۰	۷۰۰			*							*	*	*	*	*	*	*	*	*	*	*	*	*	*	*	۷۵
۸۰۰	۱۱۴۰		*	*			*	*			*	*	*	*	*	*	*	*	*	*	*	*	*	*	*	۷۶
۲۵۰	۱۲۸۰			*							*	*	*	*	*	*	*	*	*	*	*	*	*	*	*	۷۷
۳۰۰	۱۰۰۶		*	*							*	*	*	*	*	*	*	*	*	*	*	*	*	*	*	۷۸
۱۲۰	۵۰۰			*		*					*	*	*	*	*	*	*	*	*	*	*	*	*	*	*	۷۹
۲۰۰	۷۰۰		*	*							*	*	*	*	*	*	*	*	*	*	*	*	*	*	*	۸۰
۱۵۰	۱۰۰۰			*							*	*	*	*	*	*	*	*	*	*	*	*	*	*	*	۸۱
۱۰۰	۲۲۰۰			*							*	*	*	*	*	*	*	*	*	*	*	*	*	*	*	۸۲
۶۰	۳۰۰			*							*	*	*	*	*	*	*	*	*	*	*	*	*	*	*	۸۳
۱۰۰۰	۲۵۵۰۰		*	*			*	*			*	*	*	*	*	*	*	*	*	*	*	*	*	*	*	۸۴
۱۰۰	۳۵۰			*							*	*	*	*	*	*	*	*	*	*	*	*	*	*	*	۸۵
۲۰۰	۷۰۰۰			*							*	*	*	*	*	*	*	*	*	*	*	*	*	*	*	۸۶
۵۰	۲۰۰			*							*	*	*	*	*	*	*	*	*	*	*	*	*	*	*	۸۷
۱۰	۱۱۵			*							*	*	*	*	*	*	*	*	*	*	*	*	*	*	*	۸۸
۸۰	۴۷۰			*							*	*	*	*	*	*	*	*	*	*	*	*	*	*	*	۸۹
۷۰	۷۰۰			*							*	*	*	*	*	*	*	*	*	*	*	*	*	*	*	۹۰
۵۰۰	۱۷۰۰			*							*	*	*	*	*	*	*	*	*	*	*	*	*	*	*	۹۱
۱۸۰	۵۰۰		*	*							*	*	*	*	*	*	*	*	*	*	*	*	*	*	*	۹۲
۴	۸۰۰			*							*	*	*	*	*	*	*	*	*	*	*	*	*	*	*	۹۳
۱۳۹	۴۵۰			*							*	*	*	*	*	*	*	*	*	*	*	*	*	*	*	۹۴
۴۵	۲۴۰			*							*	*	*	*	*	*	*	*	*	*	*	*	*	*	*	۹۵
۲۰	۱۷۰۰			*							*	*	*	*	*	*	*	*	*	*	*	*	*	*	*	۹۶
۸۰	۶۵۰			*							*	*	*	*	*	*	*	*	*	*	*	*	*	*	*	۹۷
۴۰	۷۵۰			*							*	*	*	*	*	*	*	*	*	*	*	*	*	*	*	۹۸
۱۲۰	۲۰۰۰			*							*	*	*	*	*	*	*	*	*	*	*	*	*	*	*	۹۹

خصوصیات اجتماعی - اقتصادی آبادیهای دارایی سکنه شهرستان اهر

شماره دفتر آبادی	آبادی	کده آبادی	نوع راه آبادی (کده)	تعداد خانوار	کل جمعیت	جمعیت عرسالزایشتر	جمعیت باسواد	جمعیت شامل	فعالیت کشاورزی							
									۱۰	۱۱	۱۲	۱۳	۱۴	۱۵	۱۶	
۱۰۰	شیرخ قشلاق علیا	۰۲۶۷۸۷	۲	۴	۱۷	۱۲	۰	۵	*	*	*	*	*	*	*	*
۱۰۱	شیر بیت	۰۲۶۷۸۸	۲	۲۰	۱۱۲	۸۴	۲۳	۱۶	*	*	*	*	*	*	*	*
۱۰۲	شیرین درق	۰۲۶۷۸۹	۲	۲۲	۱۴۱	۱۱۹	۴۲	۲۴	*	*	*	*	*	*	*	*
۱۰۳	صفی خانلو	۰۲۶۷۹۰	۲	۱۷	۶۹	۴۹	۰	۱۹	*	*	*	*	*	*	*	*
۱۰۴	سومعه	۰۲۶۷۹۱	۲	۲۳	۱۱۰	۸۵	۲۶	۲۲	*	*	*	*	*	*	*	*
۱۰۵	طران قشلاق	۰۲۶۷۹۲	۴	۱	۱۱	۹	۴	۴	*	*	*	*	*	*	*	*
۱۰۶	طوبله شامی	۰۲۶۷۹۳	۳	۲۵	۱۶۲	۱۲۱	۲۷	۵۰	*	*	*	*	*	*	*	*
۱۰۷	علیر شاچای	۰۲۶۷۹۴	۲	۴۶	۲۳۳	۱۷۶	۴۷	۵۹	*	*	*	*	*	*	*	*
۱۰۸	علی آباد	۰۲۶۷۹۵	۳	۴۲	۲۵۰	۲۰۱	۹۲	۹۵	*	*	*	*	*	*	*	*
۱۰۹	علی آباد لنگی بلاغ	۰۲۶۷۹۶	۳	۸۲	۴۶۴	۳۶۱	۱۲۳	۱۰۷	*	*	*	*	*	*	*	*
۱۱۰	علی بیگ کندی	۰۲۶۷۹۷	۳	۲۰	۱۰۱	۷۴	۳۲	۳۰	*	*	*	*	*	*	*	*
۱۱۱	منبر کندی	۰۲۶۷۹۸	۳	۲	۲۴	۲۲	۶	۵	*	*	*	*	*	*	*	*
۱۱۲	قصره قشلاق	۰۲۶۷۹۹	۴	۸	۴۰	۳۱	۱	۱۵	*	*	*	*	*	*	*	*
۱۱۳	قر اجه	۰۲۶۸۰۰	۳	۶	۴۸	۳۴	۱۸	۱۰	*	*	*	*	*	*	*	*
۱۱۴	قر اجه لو	۰۲۶۸۰۱	۳	۱۸	۱۲۱	۹۰	۱۷	۲۳	*	*	*	*	*	*	*	*
۱۱۵	قر خبلاغ	۰۲۶۸۰۲	۳	۸	۴۸	۴۱	۹	۱۱	*	*	*	*	*	*	*	*
۱۱۶	قره بیرون	۰۲۶۸۰۴	۱	۸	۴۶	۴۳	۱۰	۸	*	*	*	*	*	*	*	*
۱۱۷	قرنلجه	۰۲۶۸۰۵	۳	۵۵	۲۱۴	۲۳۰	۹۰	۷۷	*	*	*	*	*	*	*	*
۱۱۸	قشلاق حاجیلار	۰۲۶۸۰۸	۴	۴	۲۶	۲۱	۰	۵	*	*	*	*	*	*	*	*
۱۱۹	قشلاق حاجی اوغلی	۰۲۶۸۰۹	۳	۲۲	۱۴۰	۹۲	۴۰	۳۳	*	*	*	*	*	*	*	*
۱۲۰	قشلاق خیراللو	۰۲۶۸۱۱	۲	۱۱	۷۱	۵۴	۲	۱۲	*	*	*	*	*	*	*	*
۱۲۱	قشلاق شاهوردی	۰۲۶۸۱۲	۲	۶۵	۲۷۵	۲۹۶	۹۷	۹۰	*	*	*	*	*	*	*	*
۱۲۲	قشلاق میدان باغی	۰۲۶۸۱۵	۲	۲	۲۰	۱۸	۴	۴	*	*	*	*	*	*	*	*
۱۲۳	قلعه باغی	۰۲۶۸۱۷	۲	۲۲	۱۴۴	۱۰۷	۲۲	۲۲	*	*	*	*	*	*	*	*
۱۲۴	قلعه ملکه	۰۲۶۸۱۸	۲	۲۷	۱۷۵	۱۴۷	۲۰	۲۳	*	*	*	*	*	*	*	*
۱۲۵	قلندر	۰۲۶۸۱۹	۲	۲۱۵	۱۱۹۲	۹۵۲	۲۰۵	۲۲۲	*	*	*	*	*	*	*	*
۱۲۶	قورچی کندی	۰۲۶۸۲۰	۴	۸۲	۴۲۴	۳۲۱	۹۲	۱۲۹	*	*	*	*	*	*	*	*
۱۲۷	قورشاقلو	۰۲۶۸۲۱	۲	۲۰	۱۲۱	۱۱۱	۱۹	۲۲	*	*	*	*	*	*	*	*
۱۲۸	کاشان	۰۲۶۸۲۲	۲	۲۸	۲۰۲	۱۶۷	۵۸	۵۵	*	*	*	*	*	*	*	*
۱۲۹	کرد احمد علی	۰۲۶۸۲۳	۲	۲۳	۱۰۷	۹۱	۲۹	۲۷	*	*	*	*	*	*	*	*
۱۳۰	کرد احمد علیا	۰۲۶۸۲۴	۲	۱۵	۶۱	۵۱	۲۱	۱۹	*	*	*	*	*	*	*	*
۱۳۱	کردلر	۰۲۶۸۲۵	۲	۱۶۱	۸۶۱	۶۴۳	۲۱۵	۱۹۰	*	*	*	*	*	*	*	*
۱۳۲	کردلقان	۰۲۶۸۲۶	۲	۴۹	۲۵۰	۲۱۲	۸۴	۶۳	*	*	*	*	*	*	*	*
۱۳۳	کرملو	۰۲۶۸۲۷	۲	۱۸	۹۶	۷۴	۵	۲۳	*	*	*	*	*	*	*	*
۱۳۴	کصاق	۰۲۶۸۲۸	۲	۱۲۳	۷۲۳	۵۷۹	۲۵۸	۱۴۱	*	*	*	*	*	*	*	*
۱۳۵	کفالق	۰۲۶۸۲۹	۲	۱۸۷	۹۳۹	۷۲۶	۳۶۵	۲۴۱	*	*	*	*	*	*	*	*
۱۳۶	کلوجه مالار	۰۲۶۸۳۰	۳	۴	۲۲	۱۶	۴	۷	*	*	*	*	*	*	*	*
۱۳۷	کلهر	۰۲۶۸۳۱	۲	۶۳	۲۱۵	۲۵۹	۹۸	۱۲۹	*	*	*	*	*	*	*	*
۱۳۸	کور بلاغ	۰۲۶۸۳۲	۲	۷۲	۲۷۱	۲۹۵	۱۱۹	۱۰۴	*	*	*	*	*	*	*	*
۱۳۹	کوسالار	۰۲۶۸۳۳	۲	۴۰	۲۰۵	۱۶۹	۶۳	۴۵	*	*	*	*	*	*	*	*
۱۴۰	کوسه لار	۰۲۶۸۳۴	۲	۲۹	۱۹۴	۱۴۱	۱۳	۴۴	*	*	*	*	*	*	*	*
۱۴۱	کاوول	۰۲۶۸۳۵	۲	۲۴	۲۰۱	۱۴۵	۳۰	۴۲	*	*	*	*	*	*	*	*
۱۴۲	کرنکاه	۰۲۶۸۳۷	۲	۹۰	۵۰۱	۳۸۹	۱۲۵	۹۶	*	*	*	*	*	*	*	*
۱۴۳	کللوجه ایللو	۰۲۶۸۳۸	۴	۱۷	۱۱۰	۸۲	۲۶	۲۰	*	*	*	*	*	*	*	*
۱۴۴	کللیزه	۰۲۶۸۳۹	۲	۶۶	۲۷۳	۲۹۴	۶۲	۷۰	*	*	*	*	*	*	*	*

کد نوع راه آبادی: ۱، جاده اسفالت، ۲، جاده شوسه، ۳، جاده خاکی، ۴، مارو، ۵، سایر (اینگاه راه آسین، یاراه آسین، ۵، نامشخص)

خصوصیات اجتماعی - اقتصادی آبادیهای دارای سکنه شهرستان - اردر

شماره روستای آبادی	آبادی		نوع راه آبادی (کیلومتر)	تعداد خانوار	کل جمعیت	جمعیت عمال بیشتر	جمعیت باسواد	جمعیت شغل	فعالیت کشاورزی						
	۲	۳							۱۰	۱۱	۱۲	۱۳	۱۴	۱۵	۱۶
۱۴۵	گمش آباد	۲۶۸۴۰	۲	۲۹	۲۵۴	۱۹۶	۷۳	۷۰	*	*	*	*	*	*	*
۱۴۶	گنشل آباد	۲۶۸۴۲	۲	۱۱۹	۶۶۹	۵۴۴	۱۳۲	۱۹۹	*	*	*	*	*	*	*
۱۴۷	گور او انبزرگ	۲۶۸۴۴	۲	۲۰	۱۰۱	۸۱	۱۸	۲۴	*	*	*	*	*	*	*
۱۴۸	گور او انکوچک	۲۶۸۴۵	۲	۹	۳۹	۲۷	۶	۸	*	*	*	*	*	*	*
۱۴۹	گوره درق	۲۶۸۴۶	۲	۲۷	۲۰۲	۱۶۰	۶۱	۶۶	*	*	*	*	*	*	*
۱۵۰	گوینجیکه	۲۶۸۴۷	۲	۱۲۰	۷۴۵	۶۰۲	۲۳۶	۱۲۷	*	*	*	*	*	*	*
۱۵۱	ماللار	۲۶۸۴۸	۲	۱۷	۱۲۸	۱۰۴	۱۳	۴۲	*	*	*	*	*	*	*
۱۵۲	ماللار محمد رشادت	۲۶۸۴۹	۲	۲	۱۲	۱۲	۲	۷	*	*	*	*	*	*	*
۱۵۳	مردکستان	۲۶۸۵۲	۲	۲۷	۱۲۷	۱۰۱	۳۶	۲۸	*	*	*	*	*	*	*
۱۵۴	مزرعه حاج عابدین	۲۶۸۵۴	۲	۸۰	۴۷۶	۳۷۸	۱۷۹	۱۶۰	*	*	*	*	*	*	*
۱۵۵	مزرعه مزارع	۲۶۸۵۶	۲	۵۵	۲۷۹	۲۴۸	۷۴	۶۱	*	*	*	*	*	*	*
۱۵۶	مصطفی چای	۲۶۸۵۷	۲	۲۸	۲۰۰	۱۷۲	۸۴	۶۱	*	*	*	*	*	*	*
۱۵۷	میزان	۲۶۸۶۰	۲	۱۲۹	۸۰۵	۶۱۲	۷۹	۱۳۴	*	*	*	*	*	*	*
۱۵۸	مناظر آباد	۲۶۸۶۱	۲	۲۶	۱۶۱	۱۱۰	۲۳	۴۴	*	*	*	*	*	*	*
۱۵۹	تجفخانلو	۲۶۸۶۵	۲	۷	۴۲	۲۲	۰	۸	*	*	*	*	*	*	*
۱۶۰	شمیر آباد	۲۶۸۶۶	۲	۴	۳۰	۱۹	۲	۶	*	*	*	*	*	*	*
۱۶۱	شغاره کوبی جدید	۲۶۸۶۲	۲	۵۷	۲۷۰	۲۸۰	۹۳	۹۰	*	*	*	*	*	*	*
۱۶۲	شغاره کوبی قدیم	۲۶۸۶۳	۲	۲۴	۲۰۰	۱۵۷	۶۰	۴۰	*	*	*	*	*	*	*
۱۶۳	شغدوز	۲۶۸۶۴	۲	۷۷	۳۷۳	۲۸۲	۱۸۲	۸۹	*	*	*	*	*	*	*
۱۶۴	شهار	۲۶۸۶۷	۲	۷۲	۴۸۱	۳۶۱	۷۹	۱۰۹	*	*	*	*	*	*	*
۱۶۵	وردین	۲۶۸۶۸	۱	۲۱	۱۴۲	۱۱۸	۵۸	۲۳	*	*	*	*	*	*	*
۱۶۶	ونه آباد	۲۶۸۶۹	۲	۲۴	۲۰۵	۱۷۲	۳۲	۳۴	*	*	*	*	*	*	*
۱۶۷	هلان	۲۶۸۷۰	۲	۷	۴۵	۳۴	۴	۱۷	*	*	*	*	*	*	*
۱۶۸	بیاض بختلو	۲۶۸۷۱	۲	۱۲	۸۲	۷۱	۳۹	۱۷	*	*	*	*	*	*	*
۱۶۹	بیارکندی	۲۶۸۷۲	۲	۷۷	۴۴۶	۳۲۸	۱۲۴	۱۲۰	*	*	*	*	*	*	*
۱۷۰	بیاجیلو	۲۶۸۷۳	۲	۲۴	۱۴۹	۱۲۲	۵۹	۲۳	*	*	*	*	*	*	*
۱۷۱	بیخروزان	۲۶۸۷۴	۲	۱۰۱	۱۱۴۱	۹۳۸	۴۳۶	۳۲۶	*	*	*	*	*	*	*
۱۷۲	بیتجه	۲۶۸۷۵	۲	۷	۳۴	۳۴	۲	۱۳	*	*	*	*	*	*	*
۱۷۳	بوزباشلو	۲۶۸۷۶	۲	۷۷	۴۱۴	۳۱۰	۱۱۴	۸۹	*	*	*	*	*	*	*
۱۷۴	بوزبنده	۲۶۸۷۷	۲	۸	۴۵	۳۴	۹	۱۴	*	*	*	*	*	*	*
۱۷۵	بویقلو	۲۶۸۷۸	۴	۱۶	۸۷	۶۶	۶	۱۸	*	*	*	*	*	*	*
بخش ورزقان															
دهستان ازومدل جنوبی															
۱	ابخوره	۲۷۰۹۷	۲	۴۵	۲۵۲	۲۱۱	۹۸	۴۹	*	*	*	*	*	*	*
۲	اره جان	۲۷۰۹۹	۲	۷۸	۵۳۰	۴۲۷	۱۲۱	۱۰۲	*	*	*	*	*	*	*
۳	اخقلو	۲۷۱۰۰	۲	۲۶	۲۱۸	۱۷۷	۴۸	۴۶	*	*	*	*	*	*	*
۴	انبلاغ علیا	۲۷۰۹۸	۲	۵۸	۳۶۲	۲۸۲	۷۰	۶۲	*	*	*	*	*	*	*
۵	اقابابای فرامرز	۲۷۱۰۱	۲	۵۳	۲۸۴	۲۳۲	۱۲۵	۶۱	*	*	*	*	*	*	*
۶	الهرده	۲۷۱۰۲	۲	۲۵	۱۶۵	۱۳۹	۴۱	۲۷	*	*	*	*	*	*	*
۷	بیرودرق	۲۷۱۰۳	۴	۱۷	۹۲	۷۹	۲۷	۲۳	*	*	*	*	*	*	*
۸	چایکندی خیرالدین	۲۷۱۰۴	۴	۵۴	۳۲۸	۲۵۹	۲۶	۶۷	*	*	*	*	*	*	*
۹	چراغلو	۲۷۱۰۵	۲	۵۲	۲۸۷	۲۴۰	۶۳	۵۹	*	*	*	*	*	*	*
۱۰	حماملو	۲۷۱۰۶	۲	۳۹	۱۷۷	۱۵۱	۵	۴۵	*	*	*	*	*	*	*

کل نوع راه آبادی: جاده اسفند ۱، جاده شوسه ۲، جاده خاکی ۳، مارو ۴، سایر (ایستگاه راه آهن، راه آبی) ۵، نامشخص ۶

تعداد گاو و گوساله	تعداد گوسفند و بز	تعمیرگاه ماشین آلات کشاورزی	فروشگاه تعاونی	دستری برسدید عمومی آرای	تلفن	دستری بر روز مسدود آرای	صندوق پست	بیمارهای روسازی	دانشگاه علوم پزشکی آرای	پزشک	خانه بهداشت	مرکز بهداشتی درمانی	حمام	آموزش انجمن سواد آموزی	مدرسه راهنمایی	دبستان	برق	آب لوله کشی	پایگاه تعاونی بیج	مرکز خدمات روسازی	دفتر جهاد سازندگی	شورای اسلامی روسازی	اماکن مذهبی مسلمانان	سینج مذهبی مسلمانان	مشاره رودیف آبادی
۴۲	۴۱	۴۰	۳۹	۳۸	۳۷	۳۶	۳۵	۳۴	۳۳	۳۲	۳۱	۳۰	۲۹	۲۸	۲۷	۲۶	۲۵	۲۴	۲۳	۲۲	۲۱	۲۰	۱۹	۱۸	۱۷
۱۵۰	۵۰۰															*		*				*	*	*	۱۴۵
۱۰۰	۴۲۰۰			*										*		*		*	*			*	*	*	۱۴۶
۲۰۰	۵۰۰													*		*		*	*			*	*	*	۱۴۷
۱۵	۷۵													*		*		*	*			*	*	*	۱۴۸
۱۰۰	۵۰۰													*		*		*	*			*	*	*	۱۴۹
۳۰۰	۱۲۰۰								*		*			*		*		*	*			*	*	*	۱۵۰
۱۵	۱۸۰													*		*		*	*			*	*	*	۱۵۱
۴	۶۰													*		*		*	*			*	*	*	۱۵۲
۴۰	۱۷۰			*										*		*		*	*			*	*	*	۱۵۳
۳۰۰	۹۰۰													*		*		*	*			*	*	*	۱۵۴
۳۰۰	۱۴۰۰			*										*		*		*	*			*	*	*	۱۵۵
۳۰۰	۱۶۲۵			*										*		*		*	*			*	*	*	۱۵۶
۱۰۰	۳۵۰			*			*				*			*		*		*	*			*	*	*	۱۵۷
۶۰	۱۲۰۰										*			*		*		*	*			*	*	*	۱۵۸
۵۰۰	۹۰۰۰													*		*		*	*			*	*	*	۱۵۹
۸	۱۰۰													*		*		*	*			*	*	*	۱۶۰
۶۰	۴۵۰۰													*		*		*	*			*	*	*	۱۶۱
۳۰۰	۹۰۰													*		*		*	*			*	*	*	۱۶۲
۱۵۰	۲۰۰۰		*	*			*							*		*		*	*			*	*	*	۱۶۳
۴۰۰	۳۵۰۰													*		*		*	*			*	*	*	۱۶۴
۱۰۰	۶۵۰													*		*		*	*			*	*	*	۱۶۵
.	۹۰۰													*		*		*	*			*	*	*	۱۶۶
.	.													*		*		*	*			*	*	*	۱۶۷
۵۰	۲۲۵													*		*		*	*			*	*	*	۱۶۸
۳۰۰	۱۲۰۰			*										*		*		*	*			*	*	*	۱۶۹
۱۶۰	۴۵۰													*		*		*	*			*	*	*	۱۷۰
۵۰۰	۲۳۰۰		*	*		*								*		*		*	*		*	*	*	*	۱۷۱
۲۰	۵۰۰			*										*		*		*	*			*	*	*	۱۷۲
۲۰۰	۵۰۰			*										*		*		*	*			*	*	*	۱۷۳
۵۰	۶۴۰													*		*		*	*			*	*	*	۱۷۴
۱۵۰	۵۶۰													*		*		*	*			*	*	*	۱۷۵
۳۴۴۹۲	۳۲۰۱۶۲	۴	۳۹	۸۰	۸	۲	۲۰	۱۲	۱۰	۷	۶	۸	۲۹	۶۱	۲۰	۱۹۷	۲۰	۱۰۰	۳۳	۲	۶	۲۰۰	۲۷۴	۹۵	
۵۲۲۴	۴۵۸۹۶	۱	۷	۱۲	۱	۰	۲	۱	۱	۱	۲	۱	۲	۵	۲	۳۴	۲	۱۸	۴	۱	۱	۳۵	۴۶	۱۰	
۱۰۰	۸۳۰			*										*		*		*	*			*	*	*	۱
۳۰۰	۷۵۰			*										*		*		*	*			*	*	*	۲
۱۵۰	۱۰۰۰			*										*		*		*	*			*	*	*	۳
۱۰۰	۵۰۰			*										*		*		*	*			*	*	*	۴
۱۵۰	۱۵۰		*	*							*			*		*		*	*			*	*	*	۵
۱۲۵	۲۱۵۰													*		*		*	*			*	*	*	۶
۸۰	۶۳۰													*		*		*	*			*	*	*	۷
.	۱۱۰۰		*											*		*		*	*			*	*	*	۸
۱۰۰	۵۰۰													*		*		*	*			*	*	*	۹
۶۰	۹۰۰													*		*		*	*			*	*	*	۱۰

خصوصیات اجتماعی - اقتصادی آبادیهای دارای سکنه شهرستان

شماره ردیف آبادی	آبادی	کد آبادی	نوع راه آبادی (کد)	تعداد خانوار	کل جمعیت	جمعیت عسالزیرتر	جمعیت باسواد	جمعیت شامل	فعالیت کشاورزی						
									زراعت	باغداری	دامداری دامپروری	پرورش طیور	پرورش گاو ابریشم	پرورش زنبورسل	پرورش ماهی
۱	۲	۳	۴	۵	۶	۷	۸	۹	۱۰	۱۱	۱۲	۱۳	۱۴	۱۵	۱۶
۱۱	خلف انصار	۰۲۷۱۰۷	۳	۱۲	۸۰	۶۱	۱۷	۱۵	*	*	*	*	*	*	*
۱۲	خملو	۰۲۷۱۰۸	۴	۹	۹	۹	۲	۹	*	*	*	*	*	*	*
۱۳	خیر الدین	۰۲۷۱۰۹	۲	۲۵	۱۲۳	۱۱۱	۵۲	۳۲	*	*	*	*	*	*	*
۱۴	دیزج ملکه	۰۲۷۱۱۰	۲	۱۶۴	۹۳۲	۷۳۹	۲۷۳	۲۲۴	*	*	*	*	*	*	*
۱۵	زغن آباد	۰۲۷۱۱۱	۳	۶۱	۲۴۰	۲۸۲	۶۱	۱۲۸	*	*	*	*	*	*	*
۱۶	مقتدل	۰۲۷۱۱۲	۲	۲۲	۱۸۴	۱۵۲	۷۸	۳۲	*	*	*	*	*	*	*
۱۷	شیخملو	۰۲۷۱۱۳	۳	۷۱	۴۱۷	۳۳۱	۱۵۱	۱۰۵	*	*	*	*	*	*	*
۱۸	مصمام کنده	۰۲۷۱۱۴	۲	۲۱	۱۷۹	۱۳۶	۲۸	۴۷	*	*	*	*	*	*	*
۱۹	صیفار	۰۲۷۱۱۵	۲	۷۰	۴۲۰	۳۰۴	۴۸	۶۴	*	*	*	*	*	*	*
۲۰	قره بلاغ	۰۲۷۱۱۶	۴	۷۲	۲۹۶	۲۲۷	۳۵	۶۵	*	*	*	*	*	*	*
۲۱	قره قیه	۰۲۷۱۱۷	۳	۱۴	۷۲	۶۰	۲۲	۲۰	*	*	*	*	*	*	*
۲۲	کور بلاغ	۰۲۷۱۱۸	۲	۱	۳	۰	۰	۳	*	*	*	*	*	*	*
۲۳	کل عنبر	۰۲۷۱۱۹	۲	۲۳	۱۸۰	۱۴۴	۳۸	۵۹	*	*	*	*	*	*	*
۲۴	گمناج بالا	۰۲۷۱۲۰	۳	۷۲	۴۴۹	۳۶۱	۱۴۲	۱۱۳	*	*	*	*	*	*	*
۲۵	گمناج پاشین	۰۲۷۱۲۱	۳	۵۷	۳۸۸	۳۰۲	۱۰۱	۷۶	*	*	*	*	*	*	*
۲۶	گوی بلاغ بالا	۰۲۷۱۲۲	۲	۲	۱۵	۱۲	۲	۴	*	*	*	*	*	*	*
۲۷	گوی بلاغ پاشین	۰۲۷۱۲۳	۴	۱۱	۷۴	۵۸	۲۴	۱۹	*	*	*	*	*	*	*
۲۸	لجین	۰۲۷۱۲۴	۲	۴۵	۲۲۰	۱۷۸	۴۵	۴۵	*	*	*	*	*	*	*
۲۹	لله لو	۰۲۷۱۲۵	۲	۱۷۵	۹۶۳	۷۷۷	۳۹۷	۲۰۸	*	*	*	*	*	*	*
۳۰	مشک عنبر	۰۲۷۱۲۷	۳	۶۱	۳۴۸	۲۷۷	۵۸	۸۲	*	*	*	*	*	*	*
۳۱	مشیر آباد	۰۲۷۱۲۸	۲	۵	۳۱	۲۲	۱	۹	*	*	*	*	*	*	*
۳۲	مهرلو	۰۲۷۱۲۹	۳	۱۵۸	۸۵۹	۶۸۰	۲۶۱	۲۶۷	*	*	*	*	*	*	*
۳۳	میرزا علی کنده	۰۲۷۱۳۰	۳	۷۵	۳۷۱	۳۰۸	۱۲۱	۹۵	*	*	*	*	*	*	*
۳۴	نصرت آباد	۰۲۷۱۳۱	۳	۵۲	۳۴۲	۲۶۲	۶۹	۸۸	*	*	*	*	*	*	*
۳۵	نصیر آباد	۰۲۷۱۳۲	۲	۴۰	۳۰۰	۲۳۵	۱۳۷	۶۹	*	*	*	*	*	*	*
۳۶	وردین	۰۲۷۱۳۳	۳	۱۰۰	۶۰۹	۴۶۹	۱۸۸	۱۰۸	*	*	*	*	*	*	*
۳۷	ورزقان	۰۲۷۱۳۴	۱	۴۵۳	۲۳۷۴	۱۹۲۱	۱۰۸۹	۴۸۲	*	*	*	*	*	*	*
۳۸	هیبت بیگلو	۰۲۷۱۳۵	۲	۲۶	۱۵۸	۱۲۱	۳۲	۵۹	*	*	*	*	*	*	*
دهستان ازومدل شمالی															
۱	اقابا بام تنگ	۰۲۷۱۷۵	۴	۱۰۱	۵۱۴	۴۰۱	۷۸	۳۴۲	*	*	*	*	*	*	*
۲	اقبلاغ سفلی	۰۲۷۱۷۶	۲	۱۸۴	۱۰۰۵	۸۰۳	۲۶۳	۲۳۱	*	*	*	*	*	*	*
۳	الچه قشلاق	۰۲۷۱۷۷	۲	۹۰	۵۱۰	۴۱۰	۱۶۰	۱۱۷	*	*	*	*	*	*	*
۴	امیر آباد	۰۲۷۱۷۸	۲	۶۷	۳۸۹	۳۰۹	۱۶۱	۷۳	*	*	*	*	*	*	*
۵	بجوشن	۰۲۷۱۷۹	۲	۳۸	۲۸۴	۲۱۲	۷۹	۶۲	*	*	*	*	*	*	*
۶	بکر آباد	۰۲۷۱۸۰	۲	۱۱۷	۷۲۵	۵۶۶	۲۳۷	۱۵۵	*	*	*	*	*	*	*
۷	بور ملکه	۰۲۷۱۸۱	۴	۲۸	۱۹۴	۱۵۲	۴۵	۴۱	*	*	*	*	*	*	*
۸	بهر بیگ	۰۲۷۱۸۲	۳	۲۸	۱۹۲	۱۴۷	۳۹	۴۷	*	*	*	*	*	*	*
۹	بیشک	۰۲۷۱۸۳	۲	۵	۲۸	۲۰	۲	۷	*	*	*	*	*	*	*
۱۰	تازه کنده بکر آباد	۰۲۷۱۸۴	۳	۳۹	۲۶۰	۲۰۹	۵۸	۸۱	*	*	*	*	*	*	*
۱۱	تخمندل	۰۲۷۱۸۵	۳	۱۲۹	۷۶۱	۶۱۳	۲۶۱	۱۹۰	*	*	*	*	*	*	*
۱۲	جارجان	۰۲۷۱۸۷	۲	۱۶۲	۹۷۸	۷۶۴	۳۳۱	۲۳۶	*	*	*	*	*	*	*
۱۳	چلشاپ	۰۲۷۱۸۸	۲	۴۱	۲۲۱	۱۷۲	۳۳	۶۱	*	*	*	*	*	*	*
۱۴	خوبین دیزج	۰۲۷۱۸۹	۴	۵۰	۲۹۱	۲۲۹	۵۲	۷۰	*	*	*	*	*	*	*
۱۵	داقمن	۰۲۷۱۹۰	۲	۶۲	۳۸۵	۳۰۸	۱۷۷	۷۸	*	*	*	*	*	*	*

کد نوع راه آبادی: ۱، جاده اسفالت، ۲، جاده شوسه، ۳، جاده خاکی، ۴، مارو، ۵، سایر اینکاد راه آسفالته یا راه آبی، ۵۱، ناشخص، ۶

تعداد گاو و گوساله	تعداد گوسفند و بز	تعمیرگاه ماشین آلات کش درزی	فروشگاه تعاونی	دستری بوسیدنی غیر عمومی آبادی	تلفون	دستری بی روزانه و غیر آبادی	صندوق پست	بیمار و دامای روستایی	دایره پزشکیت نخستین دانشگاهی	پزشک	خانه بهداشت	مرکز بهداشتی درمانی	حمام	آموزش انجمن بودا نوی	مدرسه راهنمایی	دبستان	برق	آب لوله کشی	پایگاه و تعمیرات بیج	مرکز خدمات روستایی	دترجهاد سازندگی	شورای اسلامی روستایی	امکن مذهبی اسلامیان	بنیغ مذهبی اسلامیان	شماره درویش آبادی	
۴۲	۴۱	۴۰	۳۹	۳۸	۳۷	۳۶	۳۵	۳۴	۳۳	۳۲	۳۱	۳۰	۲۹	۲۸	۲۷	۲۶	۲۵	۲۴	۲۳	۲۲	۲۱	۲۰	۱۹	۱۸	۱۷	
۲۰	۲۵۰															*						*			۱۱	
۰	۱۱۰															*						*			۱۲	
۱۰۰	۱۰۰۰			*												*						*			۱۳	
۲۰۰	۱۵۶۰			*			*							*		*						*			۱۴	
۷۰	۶۵۰		*	*												*						*			۱۵	
۸۰	۶۰۰		*	*												*						*			۱۶	
۱۵۰	۸۷۰		*	*												*						*			۱۷	
۴۰۰	۱۷۰۰		*	*												*						*			۱۸	
۱۵۰	۵۰۰															*						*			۱۹	
۱۰۰	۱۰۰۰															*						*		*	۲۰	
۲۰	۴۰۰			*												*						*			۲۱	
۰	۲۲۵			*												*						*			۲۲	
۳۰۰	۱۳۰۰			*		*					*					*						*			۲۳	
۱۰۰	۲۲۰۰		*	*							*		*			*						*			۲۴	
۱۵۰	۲۰۰۰			*												*						*			۲۵	
۳۰	۷۰۰			*												*						*			۲۶	
۵۰	۵۰۰			*												*						*			۲۷	
۲۰۰	۱۲۰۰			*												*						*			۲۸	
۲۱۳	۲۲۳۶		*	*		*					*			*		*			*		*	*	*	*	۲۹	
۶	۳۰۵۰			*												*						*		*	۳۰	
۳۰	۵۵۰			*												*						*		*	۳۱	
۵۰۰	۲۲۰۰			*							*					*						*		*	۳۲	
۱۰۰	۱۹۴۵			*												*						*		*	۳۳	
۱۰۰	۲۰۰۰			*												*						*		*	۳۴	
۸۰	۱۰۰۰			*												*						*		*	۳۵	
۲۰۰	۵۴۰			*		*		*	*	*	*	*	*	*	*	*	*	*	*	*	*	*	*	*	*	۳۶
۵۰۰	۵۱۰۰	*	*	*	*	*	*	*	*	*	*	*	*	*	*	*	*	*	*	*	*	*	*	*	*	۳۷
۱۰۰	۱۰۰۰			*				*	*	*	*	*	*	*	*	*	*	*	*	*	*	*	*	*	*	۳۸
۸۵۴۹	۵۱۹۴۵	۰	۱۰	۲۱	۱	۱	۱	۱	۰	۰	۲	۱	۵	۶	۷	۱۳	۶	۱۴	۱۰	۰	۱	۲۳	۵۲	۱۶	۱	
۱۵۰	۱۶۰۰			*												*						*		*	۲	
۴۵۰	۱۶۰۰			*												*						*		*	۳	
۲۰۰	۹۰۰			*												*						*		*	۴	
۱۴۰	۴۵۰			*												*						*		*	۵	
۳۰	۷۶۰			*												*						*		*	۶	
۳۰۰	۱۰۳۰			*								*	*	*	*	*	*	*	*	*	*	*	*	*	*	۷
۳۰	۵۵۰			*												*						*		*	۸	
۶۰	۲۵۰			*												*						*		*	۹	
۲۵	۲۰۰			*												*						*		*	۱۰	
۸۰	۳۲۰			*												*						*		*	۱۱	
۲۰۰	۱۰۵۰		*	*												*						*		*	۱۲	
۲۰۰	۲۰۰۰		*	*												*						*		*	۱۳	
۱۰۰	۶۰۰		*	*												*						*		*	۱۴	
۸۰	۶۰۰			*												*						*		*	۱۵	
۱۵۰	۲۲۰			*												*						*		*	۱۵	

خصوصیات اجتماعی - اقتصادی آبادیهای دارای سکنه شهرستان ارد

شماره ردیف آبادی	آبادی	نوع راه آبادی (کد)	تعداد خانوار	کل جمعیت	جمعیت عرسالزایشتر	جمعیت باسواد	جمعیت شامل	فعايت کشاورزی							
								زراعت	باغداری	دامداری دامپروری	پرورش طیور	پرورش گاو ابریشم	پرورش بز و گوسفند	پرورش ماهی	
۱	۲	۳	۴	۵	۶	۷	۸	۹	۱۰	۱۱	۱۲	۱۳	۱۴	۱۵	۱۶
۱۶	دور بیق	۰۲۷۱۹۱	۵۲	۲۸۲	۲۴۰	۶۷	۶۰	*	*	*	*	*	*	*	*
۱۷	دهلیق	۰۲۷۱۹۲	۹	۴۵	۳۲	۳	۱۴	*	*	*	*	*	*	*	*
۱۸	دیزج صغر علی	۰۲۷۱۹۳	۸۶	۵۳۶	۴۲۵	۲۳۸	۹۰	*	*	*	*	*	*	*	*
۱۹	رستم آباد	۰۲۷۱۹۴	۱۶	۱۰۴	۸۶	۲۹	۳۰	*	*	*	*	*	*	*	*
۲۰	روادانق	۰۲۷۱۹۵	۳۸	۲۰۰	۱۵۴	۳۶	۶۱	*	*	*	*	*	*	*	*
۲۱	روزی	۰۲۷۱۹۶	۱۲۹	۷۵۸	۵۷۱	۱۳۸	۱۹۷	*	*	*	*	*	*	*	*
۲۲	ساری چمن	۰۲۷۱۹۷	۲۷	۱۶۳	۱۲۷	۲۴	۴۰	*	*	*	*	*	*	*	*
۲۳	سرپادرق	۰۲۷۱۹۸	۳۴	۱۸۴	۱۴۶	۲۸	۴۸	*	*	*	*	*	*	*	*
۲۴	سرخه دیزج	۰۲۷۱۹۹	۱۰۸	۵۹۳	۴۵۶	۶۶	۱۴۲	*	*	*	*	*	*	*	*
۲۵	سواره	۰۲۷۲۰۰	۲۷	۱۶۹	۱۵۲	۲۸	۳۷	*	*	*	*	*	*	*	*
۲۶	سینه کلان	۰۲۷۲۰۱	۱۳۰	۸۰۱	۶۲۱	۲۰۵	۱۸۰	*	*	*	*	*	*	*	*
۲۷	طومندل	۰۲۷۲۰۲	۱۹۰	۱۱۲۳	۸۶۹	۲۵۱	۲۳۴	*	*	*	*	*	*	*	*
۲۸	علویق	۰۲۷۲۰۳	۲۰۶	۱۰۵۳	۸۵۲	۲۱۵	۲۲۹	*	*	*	*	*	*	*	*
۲۹	فرخران	۰۲۷۲۰۴	۶۴	۳۴۶	۲۷۵	۹۰	۷۳	*	*	*	*	*	*	*	*
۳۰	قراجه ملک	۰۲۷۲۰۵	۲۵	۱۲۹	۱۰۲	۲۳	۲۵	*	*	*	*	*	*	*	*
۳۱	قیه قشلاق	۰۲۷۲۰۶	۳۰	۱۶۴	۱۵۲	۶۲	۵۰	*	*	*	*	*	*	*	*
۳۲	کامین	۰۲۷۲۰۷	۳۳	۱۹۰۸	۱۵۲۱	۴۱۳	۴۵۲	*	*	*	*	*	*	*	*
۳۳	کامبلش	۰۲۷۲۰۸	۱۷	۸۵	۶۴	۰	۲۰	*	*	*	*	*	*	*	*
۳۴	کروبیق	۰۲۷۲۰۹	۱۰۰	۵۷۰	۴۶۰	۲۱۲	۱۴۰	*	*	*	*	*	*	*	*
۳۵	کلان	۰۲۷۲۱۰	۲۷	۱۹۵	۱۵۴	۴۱	۳۶	*	*	*	*	*	*	*	*
۳۶	کهنه لو	۰۲۷۲۱۱	۶۲	۳۸۵	۲۹۶	۶۳	۱۰۰	*	*	*	*	*	*	*	*
۳۷	کیغال	۰۲۷۲۱۲	۹۳	۶۸۸	۵۳۱	۱۹۷	۱۸۶	*	*	*	*	*	*	*	*
۳۸	کشایش	۰۲۷۲۱۳	۲۵	۱۷۴	۱۳۱	۱۷	۴۴	*	*	*	*	*	*	*	*
۳۹	کویجه سلطان	۰۲۷۲۱۴	۱۸۴	۱۱۰۲	۸۹۱	۴۹۶	۲۲۱	*	*	*	*	*	*	*	*
۴۰	کسیران	۰۲۷۲۱۵	۱۰۴	۵۰۷	۴۲۲	۱۲۷	۱۲۶	*	*	*	*	*	*	*	*
۴۱	کلی خاتمه	۰۲۷۲۱۶	۳۳	۱۸۸	۱۳۱	۶۶	۴۲	*	*	*	*	*	*	*	*
۴۲	مصدقان	۰۲۷۲۱۸	۲۲۷	۱۴۷۰	۱۱۶۰	۳۴۲	۳۶۵	*	*	*	*	*	*	*	*
۴۳	نهر بیق	۰۲۷۲۱۹	۱۲۲	۸۰۰	۳۳۴	۱۴۰	۲۲۰	*	*	*	*	*	*	*	*
۴۴	همای سفلی	۰۲۷۲۲۰	۴۳	۲۸۶	۲۲۲	۷۲	۷۲	*	*	*	*	*	*	*	*
۴۵	همای علیا	۰۲۷۲۲۱	۲۳	۱۷۲	۱۲۸	۲۴	۳۳	*	*	*	*	*	*	*	*
۴۶	بیانگیل	۰۲۷۲۲۲	۷۰	۳۷۷	۳۰۰	۸۰	۷۵	*	*	*	*	*	*	*	*
	دهستان دیزمار غربی		۴۴۶۰	۲۵۱۱۵	۲۰۰۰۹	۶۶۶۴	۶۴۹۹								
۱	اتش خسرو	۰۲۷۲۷۱	۱	۶	۴	۰	۱	*	*	*	*	*	*	*	*
۲	ارزیل	۰۲۷۲۷۲	۱۲۹	۶۷۸	۵۴۷	۲۲۲	۱۹۶	*	*	*	*	*	*	*	*
۳	اهترقان	۰۲۷۲۷۳	۶۶	۳۶۲	۳۲۰	۷۷	۱۲۷	*	*	*	*	*	*	*	*
۴	الوان	۰۲۷۲۷۴	۳۷	۱۸۵	۱۵۸	۷۵	۴۷	*	*	*	*	*	*	*	*
۵	اندرگان	۰۲۷۲۷۵	۲۴۲	۱۰۷۹	۸۳۹	۱۸۰	۴۵۳	*	*	*	*	*	*	*	*
۶	اویتدین	۰۲۷۲۷۶	۷۹	۳۹۵	۳۰۸	۵۳	۱۱۵	*	*	*	*	*	*	*	*
۷	ایری سفلی	۰۲۷۲۷۷	۲۹۲	۱۵۷۶	۱۲۴۶	۷۰۱	۴۴۸	*	*	*	*	*	*	*	*
۸	ایری علیا	۰۲۷۲۷۸	۱۵۹	۸۳۵	۷۰۲	۱۴۶	۲۱۹	*	*	*	*	*	*	*	*
۹	بهورق	۰۲۷۲۷۹	۲۲	۱۳۵	۱۰۳	۱۹	۲۴	*	*	*	*	*	*	*	*
۱۰	پهنانور	۰۲۷۲۸۰	۲۵	۱۶۱	۱۲۲	۴۱	۳۸	*	*	*	*	*	*	*	*
۱۱	تلگری	۰۲۷۲۸۱	۲۹	۲۰۵	۱۵۹	۳۰	۴۱	*	*	*	*	*	*	*	*
۱۲	چو انسان گروه	۰۲۷۲۸۲	۱۲	۶۴	۴۶	۳	۱۶	*	*	*	*	*	*	*	*

کد نوع راه آبادی: ۱ جاده اسفالت، ۲ جاده شوسه، ۳ جاده خاکی، ۴ مارو، ۵ سایر (اینگار، راه آهین، پناه آبی، ۵۱، ناشخص، ۶

تعداد گاو و گوساله	تعداد گوسفند بزرگ	تیمارگاه زمین آلات کشاورزی	فروشگاه تعاونی	دستری به وسیله نقدی برای آردی	تعمیرات	دستری به روزنامه و مجله برای آردی	صندوق پست	بیمار و دامای روستایی	دانشگاه کشاورزی و دامپزشکی	پزشک	خانه بهداشت	مرکز بهداشتی درمانی	حمام	آموزش و تفریح سواد آموزی	مدرسه راهنمایی	دبستان	برق	آب لوله کشی	پایگاه خدمات بیج	مرکز خدمات روستایی	دفتر جهاد سازندگی	شورای اسلامی روستایی	ادامین مذهبی مسلمانان	بنیاد مذهبی مسلمانان	نمونه درویش آبادی
۴۲	۴۱	۴۰	۳۹	۳۸	۳۷	۳۶	۳۵	۳۴	۳۳	۳۲	۳۱	۳۰	۲۹	۲۸	۲۷	۲۶	۲۵	۲۴	۲۳	۲۲	۲۱	۲۰	۱۹	۱۸	۱۷
۴۰	۲۰۰			*										*		*	*					*	*	*	۱۶
۰	۶۰۰			*												*	*	*				*	*	*	۱۷
۲۰۰	۴۰۰			*											*	*	*	*				*	*	*	۱۸
۲۰	۸۰			*												*	*	*	*			*	*	*	۱۹
۱۰۰	۱۲۰۰			*												*	*	*	*			*	*	*	۲۰
۱۰۰	۷۵۰			*												*	*	*	*			*	*	*	۲۱
۸۰	۶۵۰			*												*	*	*	*			*	*	*	۲۲
۷۰	۶۵۰			*												*	*	*	*			*	*	*	۲۳
۱۰۰	۱۴۰۰			*												*	*	*	*			*	*	*	۲۴
۲۰۰	۱۴۵۰			*												*	*	*	*			*	*	*	۲۵
۵۰	۹۰۰			*												*	*	*	*			*	*	*	۲۶
۱۰۰۰	۲۰۰۰			*												*	*	*	*			*	*	*	۲۷
۲۵۰	۲۱۰۰		*	*									*			*	*	*	*			*	*	*	۲۸
۴۰۰	۱۰۳۰		*	*												*	*	*	*			*	*	*	۲۹
۵۰	۲۱۰			*												*	*	*	*			*	*	*	۳۰
۲۰	۴۵۰			*												*	*	*	*			*	*	*	۳۱
۳۰۰	۵۰۵۰		*	*			*									*	*	*	*			*	*	*	۳۲
۹	۲۰۰			*												*	*	*	*			*	*	*	۳۳
۳۰۰	۱۰۶۰			*												*	*	*	*			*	*	*	۳۴
۵۰	۸۰۰			*												*	*	*	*			*	*	*	۳۵
۵۰۰	۲۰۰			*												*	*	*	*			*	*	*	۳۶
۵۰۰	۵۰۰۰		*	*									*			*	*	*	*			*	*	*	۳۷
۱۵۰	۳۶۵			*												*	*	*	*			*	*	*	۳۸
۵۰۰	۱۲۰۰		*	*							*					*	*	*	*			*	*	*	۳۹
۳۰۰	۱۰۰۰		*	*												*	*	*	*			*	*	*	۴۰
۳۰	۳۰۰			*												*	*	*	*			*	*	*	۴۱
۳۰۰	۲۵۰۰		*	*												*	*	*	*			*	*	*	۴۲
۲۵۰	۱۷۰۰			*												*	*	*	*			*	*	*	۴۳
۱۰۰	۶۰۰			*		*										*	*	*	*			*	*	*	۴۴
۴۵	۴۲۰			*												*	*	*	*			*	*	*	۴۵
۱۴۰	۲۱۵۰			*												*	*	*	*			*	*	*	۴۶
۱۰۲۲۲	۶۸۲۲۲	۱	۸	۲۱	۳	۰	۸	۳	۱	۲	۰	۱	۶	۱۶	۳	۴۷	۲	۲۸	۶	۱	۱	۴۸	۲۲	۲۱	۱
۱	۴۷		*	*									*			*	*	*	*			*	*	*	۲
۱۵۰	۱۷۰۰		*	*									*			*	*	*	*			*	*	*	۳
۱۵۰	۱۵۰۰			*												*	*	*	*			*	*	*	۴
۴۰	۲۰۰			*												*	*	*	*			*	*	*	۵
۱۰۰۰	۲۵۰۰			*												*	*	*	*			*	*	*	۶
۷۰	۱۴۰۰		*	*				*								*	*	*	*			*	*	*	۷
۵۰۰	۲۲۰۰	*	*	*	*		*	*				*	*	*	*	*	*	*	*			*	*	*	۸
۳۰۰	۵۰۰۰			*				*				*	*	*	*	*	*	*	*			*	*	*	۹
۱۰۰	۹۰۰			*				*				*	*	*	*	*	*	*	*			*	*	*	۱۰
۵۰	۵۰۰			*				*				*	*	*	*	*	*	*	*			*	*	*	۱۱
۸۰	۵۰۰			*				*				*	*	*	*	*	*	*	*			*	*	*	۱۲
۱۷	۲۰۰			*				*				*	*	*	*	*	*	*	*			*	*	*	

شماره ردیف آبادی	آبادی	کد آبادی	نوع راه آبادی (کد)	تعداد خانوار	کل جمعیت	جمعیت عمال بیشتر	جمعیت باسواد	جمعیت شامل	فعا لیت کشاورزی						
									۱۰	۱۱	۱۲	۱۳	۱۴	۱۵	۱۶
۱۲	حاجی لارکوشی	۰۲۷۲۸۲	۲	۶	۵۵	۴۴	۶	۱۲	*	*	*	*	*	*	*
۱۴	خانه سر	۰۲۷۲۸۴	۲	۶۸	۴۳۶	۲۵۲	۸۰	۱۱۶	*	*	*	*	*	*	*
۱۵	خرو اشق	۰۲۷۲۸۵	۲	۲۴۵	۲۰۹۷	۱۶۹۵	۹۳۵	۴۸۶	*	*	*	*	*	*	*
۱۶	دار انداش	۰۲۷۲۸۶	۴	۶۷	۴۰۶	۲۱۸	۴۸	۱۱۷	*	*	*	*	*	*	*
۱۷	دستچر د	۰۲۷۲۸۷	۲	۷۸	۴۸۹	۳۸۴	۱۷۵	۱۰۸	*	*	*	*	*	*	*
۱۸	دوزال	۰۲۷۲۸۸	۲	۶۲	۲۶۱	۲۶۱	۱۰۰	۹۶	*	*	*	*	*	*	*
۱۹	سرکش	۰۲۷۲۸۹	۲	۶۱	۲۶۷	۲۲۷	۴۰	۹۹	*	*	*	*	*	*	*
۲۰	سفای	۰۲۷۲۹۰	۲	۱۵۴	۹۰۲	۶۹۹	۳۱۴	۲۳۰	*	*	*	*	*	*	*
۲۱	سند اخور	۰۲۷۲۹۱	۲	۳۶	۲۶۲	۲۰۱	۷۱	۶۱	*	*	*	*	*	*	*
۲۲	سیوان	۰۲۷۲۹۲	۲	۱۰	۶۰	۴۹	۱۶	۱۰	*	*	*	*	*	*	*
۲۳	سیه رود	۰۲۷۲۹۳	۲	۲۱۴	۱۰۲۳	۸۶۸	۵۱۷	۲۴۵	*	*	*	*	*	*	*
۲۴	طرز م	۰۲۷۲۹۴	۲	۱۳۶	۸۱۵	۶۵۸	۱۶۲	۲۶۲	*	*	*	*	*	*	*
۲۵	تخلیق هوی	۰۲۷۲۹۸	۲	۲	۲۴	۱۸	۴	۷	*	*	*	*	*	*	*
۲۶	کرد دشت	۰۲۷۲۹۹	۲	۵۶	۳۴۷	۲۶۵	۹۹	۱۰۳	*	*	*	*	*	*	*
۲۷	کمار سفلی	۰۲۷۳۰۰	۲	۱۲۴	۷۶۴	۶۴۲	۱۸۸	۱۷۲	*	*	*	*	*	*	*
۲۸	کمار علیا	۰۲۷۳۰۱	۲	۱۵۰	۹۰۲	۷۱۷	۲۴۳	۱۸۲	*	*	*	*	*	*	*
۲۹	کور اکش	۰۲۷۳۰۲	۴	۴۲	۲۹۱	۱۹۱	۶۷	۸۴	*	*	*	*	*	*	*
۳۰	کوه کمر	۰۲۷۳۰۳	۴	۱۸۶	۱۲۱۱	۹۳۶	۱۸۵	۲۵۶	*	*	*	*	*	*	*
۳۱	کل اخور	۰۲۷۳۰۵	۲	۱۱۵	۸۷۹	۴۷۹	۱۶۳	۱۷۷	*	*	*	*	*	*	*
۳۲	کوجان	۰۲۷۳۰۶	۴	۶۷	۲۶۶	۲۸۶	۸۱	۹۸	*	*	*	*	*	*	*
۳۳	گور اند	۰۲۷۳۰۷	۴	۹۹	۴۷۹	۳۶۹	۶۵	۱۲۸	*	*	*	*	*	*	*
۳۴	لیلاب	۰۲۷۳۰۸	۲	۱۹۹	۱۰۵۹	۸۲۲	۱۷۷	۲۶۴	*	*	*	*	*	*	*
۳۵	مرز آباد	۰۲۷۳۰۹	۴	۷۷	۲۹۲	۲۱۰	۵۷	۸۸	*	*	*	*	*	*	*
۳۶	مزرعه چول	۰۲۷۳۱۰	۴	۴۸	۲۵۶	۲۰۱	۴۱	۱۲۳	*	*	*	*	*	*	*
۳۷	مشاهیر	۰۲۷۳۱۱	۴	۱۴	۱۱۲	۹۲	۱۴	۲۳	*	*	*	*	*	*	*
۳۸	ملک فضا ت	۰۲۷۳۱۲	۲	۵۸	۲۲۲	۲۵۵	۱۳۰	۶۵	*	*	*	*	*	*	*
۳۹	میراثه کرد احمد	۰۲۷۳۱۳	۲	۱۴	۷۱	۵۶	۲۲	۱۶	*	*	*	*	*	*	*
۴۰	میلق	۰۲۷۳۱۴	۲	۳۶	۱۹۶	۱۵۵	۴۵	۶۰	*	*	*	*	*	*	*
۴۱	میوه رود	۰۲۷۳۱۵	۲	۵۱	۲۹۱	۲۴۰	۶۵	۵۷	*	*	*	*	*	*	*
۴۲	نچق	۰۲۷۳۱۶	۲	۴۵	۲۸۴	۲۱۴	۴۷	۶۷	*	*	*	*	*	*	*
۴۳	نظار کنندی	۰۲۷۳۱۷	۲	۳۶	۲۱۴	۱۶۴	۸۵	۴۸	*	*	*	*	*	*	*
۴۴	نظارستان	۰۲۷۳۱۸	۲	۱۰۱	۵۲۳	۴۱۷	۸۸	۱۶۰	*	*	*	*	*	*	*
۴۵	نوجه مهر	۰۲۷۳۱۹	۲	۶۰	۲۳۵	۲۶۰	۱۰۹	۷۵	*	*	*	*	*	*	*
۴۶	ودیق	۰۲۷۳۲۱	۲	۲۱	۱۱۸	۱۰۴	۵۳	۲۴	*	*	*	*	*	*	*
۴۷	وزر قان	۰۲۷۳۲۲	۴	۸۵	۴۹۴	۳۸۱	۱۴۷	۱۱۵	*	*	*	*	*	*	*
۴۸	هاو ستین	۰۲۷۳۲۳	۲	۹۹	۶۱۵	۴۶۷	۱۴۷	۱۷۴	*	*	*	*	*	*	*
۴۹	هریم	۰۲۷۳۲۴	۴	۶۰	۲۳۷	۲۶۷	۹۲	۷۳	*	*	*	*	*	*	*
۵۰	هلق	۰۲۷۳۲۵	۲	۱۷۱	۹۶۹	۸۱۰	۳۰۹	۲۵۶	*	*	*	*	*	*	*
۵۱	بیتکچه	۰۲۷۳۲۶	۲	۱۰۳	۶۳۲	۴۸۵	۱۰۰	۱۴۵	*	*	*	*	*	*	*
	دهستان دیز مار خرقی			۲۷۱۸	۱۵۱۰۱	۱۱۸۵۶	۳۲۲۵	۳۳۵۰							
۱	احمد آباد	۰۲۷۳۸۳	۲	۲۴	۱۶۷	۱۲۳	۲۵	۳۷	*	*	*	*	*	*	*
۲	اردکین	۰۲۷۳۸۴	۴	۱	۸	۸	۲	۱	*	*	*	*	*	*	*
۳	استمال	۰۲۷۳۸۵	۲	۱۷۷	۹۴۳	۷۷۸	۲۷۱	۱۸۸	*	*	*	*	*	*	*
۴	اشتبین	۰۲۷۳۸۶	۴	۱۹۱	۹۳۰	۷۵۹	۳۱۱	۲۰۰	*	*	*	*	*	*	*

کد نوع راه آبادی: ۱، جاده اسفالت، ۲، جاده شوسه، ۳، جاده خاکی، ۴، مارود، ۵، سایر (اینگاه راه آهن، باره آبی، ۵۱، ناشخص)

تعداد گاو و گوسفال	تعداد گوسفند و بز	تیمبرگاه ماشین آلات کش درزی	فروشگاه تعاونی	دسترسی به وسایل تعمیراتی رابو آبی	تلفن	دسترسی به روزنامه و مجله رابو آبی	صندوق پست	بیمار و دامی روئایی	دانشگاه کیمیا و دامپزشکی	پزشک	خانه بهداشت	مرکز بهداشتی درمانی	حمام	آموزش باغبانی و دامپزشکی	مدرسه راهنمایی	دبستان	برق	آب لوله کشی	پایگاه و تعاونی بیج	مرکز خدمات درمانی	دفتر جهاد سازندگی	شورای اسلامی روئایی	اماکن مذهبی مسلمانان	بنای مذهبی مسلمانان	شماره ردیف آبادی
۴۲																									۱۲
	۶۰۰			*																					۱۴
	۸۰۰			*																					۱۵
۲۰۰	۸۰۰		*	*				*		*															۱۶
۲۰۰	۱۲۰۰																								۱۷
۲۰۰	۴۰۰۰																								۱۸
۲۰۰	۱۰۰			*				*		*															۱۹
۱۲۰	۱۴۵۰		*	*				*		*															۲۰
۲۰۰	۱۵۰۰																								۲۱
۱۰۰	۴۵۰		*	*				*		*									*						۲۲
	۲۵۰																								۲۳
۲۰۰۰	۲۰۰۰		*	*	*			*		*							*		*						۲۴
۲۵۰	۲۰۰۰			*				*		*															۲۵
۱۵	۲۵۰			*																					۲۶
۲۵۰	۲۵۰																								۲۷
۱۰۰	۱۶۸۰																								۲۸
۲۰۰	۲۲۵۰							*							*				*						۲۹
۱۲۰	۵۰۰																								۳۰
۲۰۰	۵۰۰۰																								۳۱
۵۰۰	۵۰۰۰													*											۳۲
۵۰	۶۵۰																								۳۳
۲۰۰	۶۰۰																								۳۴
۲۰۰	۲۱۰۰			*				*		*									*						۳۵
۲۰۰	۲۰۰۰							*																	۳۶
۸۰	۴۳۰																								۳۷
۴	۴۰۰																								۳۸
۷۰	۶۰۰			*				*		*															۳۹
۲۰	۴۰۰			*				*		*															۴۰
۱۰۰	۴۰۰			*				*		*															۴۱
۱۰۰	۷۰۰			*				*		*															۴۲
۵۰	۲۲۰۰			*				*		*									*						۴۳
۱۵۰	۵۰۰			*				*		*															۴۴
۱۲۰	۷۰۰			*				*		*									*						۴۵
۲۰۰	۴۰۰		*	*				*		*															۴۶
۲۰	۴۸۰																								۴۷
۱۵۰	۷۰۰																								۴۸
۲۰۰	۱۰۰۰																						*		۴۹
۵۰	۴۰۰																						*		۵۰
۲۸۰	۱۹۵۰		*																				*		۵۱
۱۰۰	۱۲۰۰																						*		۵۲
۶۹۴		۰																							۱
۷۰	۲۵۰		۷	۱۲	۱	۱	۳	۴	۵	۰	۰	۱	۲	۳	۵	۱	۱۵	۲	۰	۲	۱۴	۳۵	۵۲		۲
۶	۳۵			*									*									*	*	*	۳
۴۰۰	۴۰۰		*	*								*		*			*					*	*	*	۴
۲۰۰	۱۰۰۰													*								*	*	*	

خصوصیات اجتماعی - اقتصادی آبادیهای دارای سکنه شهرستان اهواز

شماره ردیف آبادی	آبادی	کد آبادی	نوع راه آبادی (کد)	تعداد خانوار	کل جمعیت	جمعیت عسال بیشتر	جمعیت باسواد	جمعیت شغل	فعالیت کشاورزی						
									زراعت	باغداری	دامداری دامپروری	پرورش طیور	پرورش گاو ابریشم	پرورش زنبورسل	پرورش ماهی
۱	۲	۳	۴	۵	۶	۷	۸	۹	۱۰	۱۱	۱۲	۱۳	۱۴	۱۵	۱۶
۵	اعقان	۰۲۷۲۸۷	۴	۲	۲۰	۱۴	۰	۳	*	*	*	*	*	*	*
۶	انویق	۰۲۷۲۸۸	۴	۱۸	۱۰۴	۸۲	۲۸	۲۰	*	*	*	*	*	*	*
۷	انویق	۰۲۷۲۸۹	۴	۲۵	۱۲۳	۱۰۶	۱۷	۲۲	*	*	*	*	*	*	*
۸	اران	۰۲۷۲۹۰	۴	۸۹	۴۹۷	۳۸۱	۱۰۲	۹۵	*	*	*	*	*	*	*
۹	اورانمر	۰۲۷۲۹۱	۴	۱۱	۵۳	۴۶	۱۱	۱۱	*	*	*	*	*	*	*
۱۰	اورج	۰۲۷۲۹۲	۴	۲۲	۱۲۴	۱۰۰	۳۳	۲۶	*	*	*	*	*	*	*
۱۱	اولی	۰۲۷۲۹۳	۲	۸۵	۴۳۲	۳۵۶	۶۴	۱۰۹	*	*	*	*	*	*	*
۱۲	اویلق	۰۲۷۲۹۴	۲	۲۰۷	۱۲۱۷	۹۴۴	۳۳۴	۲۸۰	*	*	*	*	*	*	*
۱۳	ایلسون	۰۲۷۲۹۵	۴	۸	۶۴	۳۴	۰	۷	*	*	*	*	*	*	*
۱۴	بیهکده	۰۲۷۲۹۶	۲	۵۹	۳۳۸	۲۶۲	۱۲	۳۶	*	*	*	*	*	*	*
۱۵	بیریلغ	۰۲۷۲۹۷	۴	۶	۲۲	۲۸	۰	۸	*	*	*	*	*	*	*
۱۶	تازه کند	۰۲۷۲۹۸	۴	۷	۲۴	۲۲	۲	۸	*	*	*	*	*	*	*
۱۷	جوشین	۰۲۷۳۰۰	۲	۲۰۹	۱۱۵۵	۸۹۹	۳۴۶	۲۶۸	*	*	*	*	*	*	*
۱۸	چای کندی	۰۲۷۳۰۱	۲	۲۱	۱۵۷	۱۲۲	۴۶	۳۶	*	*	*	*	*	*	*
۱۹	چشمقان	۰۲۷۳۰۲	۴	۴	۲۲	۱۷	۴	۴	*	*	*	*	*	*	*
۲۰	خاکو اتق	۰۲۷۳۰۳	۴	۲۲	۱۸۳	۱۳۹	۱۳	۳۴	*	*	*	*	*	*	*
۲۱	خانتگاه	۰۲۷۳۰۴	۴	۲۲	۱۴۲	۱۱۳	۴	۲۹	*	*	*	*	*	*	*
۲۲	خوشی تازه	۰۲۷۳۰۶	۲	۴	۲۵	۲۰	۰	۵	*	*	*	*	*	*	*
۲۳	دارانی	۰۲۷۳۰۷	۲	۷۲	۳۷۴	۲۷۹	۵۶	۸۵	*	*	*	*	*	*	*
۲۴	دوست آشنا	۰۲۷۳۰۸	۴	۲	۲۸	۲۱	۰	۳	*	*	*	*	*	*	*
۲۵	سهرورن	۱۳۷۳۱۰	۴	۵۲	۲۷۷	۲۲۲	۴۴	۸۳	*	*	*	*	*	*	*
۲۶	غرب آباد	۰۲۷۳۱۱	۲	۱۱۸	۷۹۸	۶۱۱	۱۴۲	۱۴۹	*	*	*	*	*	*	*
۲۷	علیپار	۰۲۷۳۱۲	۲	۷۶	۴۳۱	۳۴۳	۱۱۵	۶۵	*	*	*	*	*	*	*
۲۸	علی بیانی	۰۲۷۳۱۳	۴	۱۵	۶۲	۴۹	۰	۱۶	*	*	*	*	*	*	*
۲۹	قره چی احمد آباد	۰۲۷۳۱۴	۲	۶۲	۳۴۸	۲۶۶	۹۷	۸۲	*	*	*	*	*	*	*
۳۰	قره چی معدن	۰۲۷۳۱۷	۴	۶	۳۴	۲۰	۱	۱	*	*	*	*	*	*	*
۳۱	قره درق	۰۲۷۳۱۸	۴	۱	۵	۲	۰	۱	*	*	*	*	*	*	*
۳۲	قره قیبه	۰۲۷۳۱۹	۲	۱۱	۵۸	۵۱	۲	۲۵	*	*	*	*	*	*	*
۳۳	قشلاق ارمنه	۰۲۷۳۲۰	۴	۱۰	۵۴	۲۳	۰	۱۱	*	*	*	*	*	*	*
۳۴	قشلاق خورشید	۰۲۷۳۲۱	۴	۱۸	۸۸	۶۵	۰	۲۸	*	*	*	*	*	*	*
۳۵	قشلاق رحیم	۰۲۷۳۲۲	۲	۲	۱۴	۱۲	۰	۲	*	*	*	*	*	*	*
۳۶	قشلاق نوکی	۰۲۷۳۲۴	۴	۷	۲۹	۲۱	۰	۶	*	*	*	*	*	*	*
۳۷	قولان	۰۲۷۳۲۷	۲	۹۲	۴۴۴	۳۵۲	۴۶	۹۱	*	*	*	*	*	*	*
۳۸	کالیجان	۰۲۷۳۲۷	۴	۲۸	۱۸۹	۱۴۸	۴۴	۴۸	*	*	*	*	*	*	*
۳۹	کیودکنید	۰۲۷۳۲۸	۲	۲۱	۱۷۴	۱۴۵	۳۲	۴۷	*	*	*	*	*	*	*
۴۰	کرنگان	۰۲۷۳۲۹	۴	۵۲	۲۵۱	۲۰۱	۵۳	۴۸	*	*	*	*	*	*	*
۴۱	کلکان	۰۲۷۳۳۰	۲	۱۰	۶۰	۴۶	۱	۱۲	*	*	*	*	*	*	*
۴۲	کلو	۰۲۷۳۳۱	۲	۲۶	۱۲۳	۱۱۲	۱۱	۴۲	*	*	*	*	*	*	*
۴۳	کلاله	۰۲۷۳۳۲	۲	۷۶	۴۴۰	۳۶۰	۱۱۵	۹۹	*	*	*	*	*	*	*
۴۴	کوانیق	۰۲۷۳۳۳	۲	۲۱	۸۷	۶۸	۱۹	۲۷	*	*	*	*	*	*	*
۴۵	کزانیند	۰۲۷۳۳۴	۲	۶۶	۳۶۶	۲۷۶	۹۶	۷۹	*	*	*	*	*	*	*
۴۶	کلو	۰۲۷۳۳۵	۲	۸۳	۵۷۹	۴۳۰	۱۶۰	۱۱۵	*	*	*	*	*	*	*
۴۷	مرداناقم	۰۲۷۳۳۶	۲	۱۳۹	۷۰۴	۵۴۷	۱۵۶	۱۴۵	*	*	*	*	*	*	*
۴۸	مزرعه شادی	۰۲۷۳۳۷	۲	۱۰۷	۵۸۱	۴۲۷	۱۵۰	۱۷۲	*	*	*	*	*	*	*
۴۹	من	۰۲۷۳۳۸	۲	۷۸	۳۵۴	۲۵۲	۱۱۱	۹۴	*	*	*	*	*	*	*

کد نوع راه آبادی: ۱ جاده اسفالت، ۲ جاده شوسه، ۳ جاده خاکی، ۴ مارو، ۵ سایر (اینگاه راه آسفالته، ۵۱ ناخش ۶

تعداد گاو و گوساله	تعداد گوسفند و بز	تیمچه گاو، شتر، آلات شادری	فروشگاه تعاونی	دسترسی به وسیله نقلیه عمومی در آبادی	مغزن	دسترسی به روزنامه و مجله در آبادی	صندوق پست	بیمار و ماما می روستایی	دانشگاه، کالج، دبیرستان	پزشک	خانه بهداشت	مرکز بهداشتی درمانی	حمام	آموزش باغچه کشت برنج و آونوری	مدرسه راهنمایی	دبستان	برق	آب لوله کشی	پایگاه خدمات استیج	مرکز خدمات روستایی	دفتر جهاد سازندگی	شورای اسلامی روستایی	اماکن مذهبی مسلمانان	بمنحی مسلمانان	شماره وریف آبدی	
۴۲	۴۱	۳۰	۳۹	۳۸	۳۷	۳۶	۳۵	۳۴	۳۳	۳۲	۳۱	۳۰	۲۹	۲۸	۲۷	۲۶	۲۵	۲۴	۲۳	۲۲	۲۱	۲۰	۱۹	۱۸	۱۷	
۱۰	۱۰۰													*		*									۵	
۵۰	۱۱۰۰													*		*									۶	
۷۰	۴۰۰													*		*									۷	
۵۰	۲۱۰۰													*		*									۸	
۱۰	۳۰۰													*		*									۹	
۸۰	۴۰۰													*		*									۱۰	
۱۴۰	۲۵۲													*		*									۱۱	
۴۰	۲۰۰۰	*	*	*	*	*	*	*	*	*	*	*	*	*	*	*	*	*	*	*	*	*	*	*	*	۱۲
۳۰	۷۰۰													*		*									۱۳	
۲۰۰	۹۰۰													*		*									۱۴	
۴	۴۰۰													*		*									۱۵	
۴۰	۱۰۰													*		*									۱۶	
۱۵۰۰	۱۹۰۰۰	*	*	*	*	*	*	*	*	*	*	*	*	*	*	*	*	*	*	*	*	*	*	*	*	۱۷
۳۰	۳۰۰													*		*									۱۸	
۸	۲۷۵													*		*									۱۹	
۷۰	۵۲۰							*						*		*									۲۰	
۱۰۰	۶۰۰								*	*	*	*	*	*	*	*	*	*	*	*	*	*	*	*	*	۲۱
۱۶	۱۰۰	*	*	*	*	*	*	*	*	*	*	*	*	*	*	*	*	*	*	*	*	*	*	*	*	۲۲
۲۰۰	۱۰۰۰	*	*	*	*	*	*	*	*	*	*	*	*	*	*	*	*	*	*	*	*	*	*	*	*	۲۳
۱۴	۵۰۰													*		*									۲۴	
۱۰۰	۸۰۰													*		*									۲۵	
۶۰	۱۰۵۰	*	*	*	*	*	*	*	*	*	*	*	*	*	*	*	*	*	*	*	*	*	*	*	*	۲۶
۳۰۰	۲۰۰۰	*	*	*	*	*	*	*	*	*	*	*	*	*	*	*	*	*	*	*	*	*	*	*	*	۲۷
۳۰	۱۵۰								*	*	*	*	*	*	*	*	*	*	*	*	*	*	*	*	*	۲۸
۱۲۰	۸۰۰	*	*	*	*	*	*	*	*	*	*	*	*	*	*	*	*	*	*	*	*	*	*	*	*	۲۹
۲۶	۷۵													*		*					*	*	*	*	۳۰	
۲	۲													*		*					*	*	*	*	۳۱	
۴۰	۵۵۰													*		*					*	*	*	*	۳۲	
۳۰	۱۰۰													*		*					*	*	*	*	۳۳	
۳۰	۱۳۰۰													*		*					*	*	*	*	۳۴	
۲	۹۰													*		*					*	*	*	*	۳۵	
۵۰	۶۰۰													*		*					*	*	*	*	۳۶	
۲۰۰	۳۰۰۰													*		*					*	*	*	*	۳۷	
۶۰	۸۰۰													*		*					*	*	*	*	۳۸	
۱۷۰	۱۲۰۰													*		*					*	*	*	*	۳۹	
۳۰۰	۹۰۰													*		*					*	*	*	*	۴۰	
۲۰	۲۵۰													*		*					*	*	*	*	۴۱	
۶۰	۱۰۰۰													*		*					*	*	*	*	۴۲	
۳۰۰	۲۰۰۰													*		*					*	*	*	*	۴۳	
۳۰	.			*	*	*	*	*	*	*	*	*	*	*	*	*	*	*	*	*	*	*	*	*	*	۴۴
۲۰۰	۹۸۰			*	*	*	*	*	*	*	*	*	*	*	*	*	*	*	*	*	*	*	*	*	*	۴۵
۵۰۰	۱۵۰۰	*	*	*	*	*	*	*	*	*	*	*	*	*	*	*	*	*	*	*	*	*	*	*	*	۴۶
۳۰۰	۱۵۰	*	*	*	*	*	*	*	*	*	*	*	*	*	*	*	*	*	*	*	*	*	*	*	*	۴۷
۱۵۰	۱۰۰۰	*	*	*	*	*	*	*	*	*	*	*	*	*	*	*	*	*	*	*	*	*	*	*	*	۴۸
۱۵۰	۱۴۰۰	*	*	*	*	*	*	*	*	*	*	*	*	*	*	*	*	*	*	*	*	*	*	*	*	۴۹

خصوصیات اجتماعی - اقتصادی آبادیهای دارای سکنه شهرستان اهواز

شماره ردیف آبادی	آبادی	نوع راه آبادی (کیلومتر)	تعداد خانوار	کل جمعیت	جمعیت عمال بیشتر	جمعیت باسواد	جمعیت شغل	فعالیت کشاورزی							
								۱۰	۱۱	۱۲	۱۳	۱۴	۱۵	۱۶	
۵۰	ملک طالش	۲۷۴۳۹	۶۷	۴۱۶	۲۲۲	۴۹	۹۷	*	*	*	*	*	*	*	*
۵۱	نمینق	۲۷۴۴۰	۲۲	۱۶۱	۱۲۵	۳۴	۳۰	*	*	*	*	*	*	*	*
۵۲	ونستان	۲۷۴۴۱	۹۱	۵۲۲	۴۱۷	۹۹	۱۲۰	*	*	*	*	*	*	*	*
۵۳	هوشه	۲۷۴۴۲	۷	۴۹	۴۲	۱	۹	*	*	*	*	*	*	*	*
۵۴	هیزه جان	۲۷۴۴۳	۳	۱۳۱	۱۰۶	۲۴	۲۷	*	*	*	*	*	*	*	*
	دهستان موحه خان		۳۴۱۹	۱۹۶۸۱	۱۵۵۰۳	۴۹۷۸	۵۱۸۵	۴۶	۱۹	۶۴	۱۲	۰	۱۹	۰	
۱	اسایق گناه بیابان باغی	۲۷۵۰۷	۱	۴۳	۴۴۰	۱۵۲	۱۴۰	*	*	*	*	*	*	*	*
۲	استیجار	۲۷۵۰۸	۲	۲۱۰	۱۷۸	۵۶	۵۰	*	*	*	*	*	*	*	*
۳	انجاج اوغلی	۲۷۵۰۵	۳	۱۹۱	۱۵۶	۵۸	۵۰	*	*	*	*	*	*	*	*
۴	اندیش	۲۷۵۰۶	۳	۱۲۷	۱۲۰	۴۴	۳۶	*	*	*	*	*	*	*	*
۵	افسرده	۲۷۵۰۹	۳	۵۰۲	۳۹۸	۷۲	۶۲	*	*	*	*	*	*	*	*
۶	امند	۲۷۵۱۰	۴	۷۲۱	۵۷۰	۱۰۲	۱۲۴	*	*	*	*	*	*	*	*
۷	بیاجه بیاج	۲۷۵۱۱	۳	۴۳۸	۳۲۷	۵۱	۱۱۶	*	*	*	*	*	*	*	*
۸	بشیر	۲۷۵۱۲	۲	۴۹۸	۳۸۹	۶۸	۱۸۷	*	*	*	*	*	*	*	*
۹	پاکچین	۲۷۵۱۳	۲	۲۴۲	۱۷۱	۳۳	۵۴	*	*	*	*	*	*	*	*
۱۰	سازوه کتدر بند	۲۷۵۱۴	۳	۱۶۳	۱۲۵	۲۳	۸۰	*	*	*	*	*	*	*	*
۱۱	سازوه کتدر بند	۲۷۵۱۵	۲	۲۰۲	۲۳۵	۸۳	۱۰۶	*	*	*	*	*	*	*	*
۱۲	چونزنی	۲۷۵۱۶	۳	۳۶۸	۲۲۱	۷۸	۷۳	*	*	*	*	*	*	*	*
۱۳	چمن زمین	۲۷۵۱۷	۳	۳۵۴	۲۳۲	۵۲	۱۲	*	*	*	*	*	*	*	*
۱۴	حصین آباد	۲۷۵۱۸	۳	۱۵	۱۱	۳	۴	*	*	*	*	*	*	*	*
۱۵	حفت آباد	۲۷۵۱۹	۴	۳۶	۲۴	۲	۹	*	*	*	*	*	*	*	*
۱۶	خواجه	۲۷۵۲۰	۱	۲۹۲۲	۲۰۳۶	۱۳۱۲	۹۰۹	*	*	*	*	*	*	*	*
۱۷	دغدغان	۲۷۵۲۱	۳	۴۸	۳۱۴	۱۰۳	۶۹	*	*	*	*	*	*	*	*
۱۸	دیپکلو	۲۷۵۲۲	۳	۱۷۹	۱۴۶	۳۳	۴۷	*	*	*	*	*	*	*	*
۱۹	دیز جور	۲۷۵۲۳	۴	۱۷	۱۲	۲	۳	*	*	*	*	*	*	*	*
۲۰	سرخه گاو	۲۷۵۲۴	۳	۱۰۸	۹۰	۲۱	۳۵	*	*	*	*	*	*	*	*
۲۱	سرخه	۲۷۵۲۵	۲	۶۵۱	۵۲۷	۲۶۹	۱۹۳	*	*	*	*	*	*	*	*
۲۲	سفیدان عتیق	۲۷۵۲۶	۳	۸۲۸	۶۱۶	۶۶	۲۴۸	*	*	*	*	*	*	*	*
۲۳	سولوچه	۲۷۵۲۷	۲	۱۰۷	۸۸	۴۵	۳۰	*	*	*	*	*	*	*	*
۲۴	سولیدرق	۲۷۵۲۸	۳	۲۵	۱۵	۰	۹	*	*	*	*	*	*	*	*
۲۵	شالی	۲۷۵۲۹	۲	۸۸	۷۴	۳۳	۲۱	*	*	*	*	*	*	*	*
۲۶	عباس آباد	۲۷۵۳۲	۳	۲۳۳	۲۰۰	۵۳	۵۷	*	*	*	*	*	*	*	*
۲۷	فخلاق بیلا	۲۷۵۳۳	۴	۱۵۸	۱۲۱	۲۷	۲۹	*	*	*	*	*	*	*	*
۲۸	فخلاق پهایین	۲۷۵۳۴	۴	۲۷۲	۲۲۰	۸۰	۶۰	*	*	*	*	*	*	*	*
۲۹	قلعه لیر	۲۷۵۳۵	۳	۳۱۶	۲۴۱	۱۱۹	۸۲	*	*	*	*	*	*	*	*
۳۰	کردکتدی	۲۷۵۳۶	۲	۷۸	۷۱	۲۹	۲۲	*	*	*	*	*	*	*	*
۳۱	کمند	۲۷۵۳۸	۳	۷۱۱	۵۰۹	۱۱۵	۱۸۲	*	*	*	*	*	*	*	*
۳۲	کهلنیک بیلاغی	۲۷۵۳۹	۲	۵۷	۴۳	۱۰	۱۸	*	*	*	*	*	*	*	*
۳۳	کلزار	۲۷۵۴۰	۲	۸۲	۶۹	۲۲	۲۹	*	*	*	*	*	*	*	*
۳۴	کلرجه	۲۷۵۴۲	۲	۲۵۰	۲۷۲	۹۴	۱۲۸	*	*	*	*	*	*	*	*
۳۵	گورچین	۲۷۵۴۱	۳	۲۰۷	۱۶۷	۸۰	۳۶	*	*	*	*	*	*	*	*
۳۶	گوربج	۲۷۵۴۲	۳	۹۷۹	۸۰۲	۱۰۸	۲۲۷	*	*	*	*	*	*	*	*
۳۷	محمود آباد	۲۷۵۴۳	۳	۶۳	۵۲	۶	۱۴	*	*	*	*	*	*	*	*
۳۸	مرشاب	۲۷۵۴۴	۳	۶۵	۵۰	۱۰	۲۱	*	*	*	*	*	*	*	*

کلنوع راه آبادی: جاده اسفند ۱، جاده شوسه ۲، جاده خاکی ۳، ماره ۴، سایر (اینگار راه آهین، باره آبی ۵)، ناشخص ۶

خصوصیات اجتماعی - اقتصادی آبادیهای دارای سکنه شهرستان اهر

شماره ردیف آبادی	آبادی	کد آبادی	نوع راه آبادی (کد)	تعداد خانوار	کل جمعیت	جمعیت عسال بیشتر	جمعیت باسواد	جمعیت مثل	فعالیت کشاورزی							
									۱۰	۱۱	۱۲	۱۳	۱۴	۱۵	۱۶	
۳۹	مشیر آباد	۰۲۷۵۴۵	۴	۴۲	۶۲۹	۲۰۵	۶۳	۶۲	*	*	*	*	*	*	*	*
۴۰	تهند	۰۲۷۵۴۶	۲	۲۸۷	۱۵۵۸	۱۲۳۲	۵۱۵	۴۸۰	*	*	*	*	*	*	*	*
۴۱	نیچران	۰۲۷۵۴۷	۲	۵۶	۲۷۸	۲۸۸	۸۹	۸۲	*	*	*	*	*	*	*	*
۴۲	ونیار	۰۲۷۵۴۸	۱	۲۲	۱۵۶	۱۱۹	۵۱	۳۹	*	*	*	*	*	*	*	*
۴۳	هرز ندیق	۰۲۷۵۴۹	۳	۱۴	۷۵	۶۱	۱۵	۲۵	*	*	*	*	*	*	*	*
۴۴	هفدران	۰۲۷۵۵۰	۲	۲۵	۱۵۸	۱۲۳	۴۴	۴۳	*	*	*	*	*	*	*	*
۴۵	هیق	۰۲۷۵۵۱	۳	۹۰	۴۶۵	۳۶۹	۵۳	۱۳۱	*	*	*	*	*	*	*	*
۴۶	بیسکی اسپران	۰۲۷۵۵۲	۲	۳۶۰	۱۷۸۲	۱۷۸۲	۵۶۲	۱۷۳۱	*	*	*	*	*	*	*	*
	بخش هوراند			۶۷۱۰	۳۸۷۱۵	۲۹۵۹۷	۷۲۰۳	۶۷۲۶								
	دهستان چهارداستانگه			۱۸۷۲	۱۰۷۹۸	۳۴۸۷	۱۴۳۸	۱۰۴۰۱								
۱	ارمک	۰۲۷۶۲۶	۴	۲۷	۲۰۶	۱۵۶	۶۴	۴۵	*	*	*	*	*	*	*	*
۲	ارشان	۰۲۷۶۲۷	۲	۱۲۰	۶۸۱	۵۲۹	۹۷	۲۱۱	*	*	*	*	*	*	*	*
۳	ازشاپ خالصه	۰۲۷۶۲۸	۲	۲۱	۱۷۸	۱۳۵	۶	۲۴	*	*	*	*	*	*	*	*
۴	ازشاپ سفلی	۰۲۷۶۲۹	۳	۴۰	۲۳۸	۱۹۰	۸	۳۱	*	*	*	*	*	*	*	*
۵	ازشاپ علیا	۰۲۷۶۳۰	۲	۲۰	۱۲۵	۹۲	۹	۱۳	*	*	*	*	*	*	*	*
۶	اقبراز	۰۲۷۶۳۱	۳	۹۹	۵۴۴	۳۳۳	۱۱۱	۱۲۵	*	*	*	*	*	*	*	*
۷	الوجالو	۰۲۷۶۳۲	۳	۸	۵۴	۴۴	۱۰	۱۰	*	*	*	*	*	*	*	*
۸	ایستی سانجه	۰۲۷۶۳۳	۴	۴۴	۲۳۵	۱۹۲	۷	۲۴	*	*	*	*	*	*	*	*
۹	بیریحان	۰۲۷۶۳۴	۴	۴۶	۲۳۶	۱۸۲	۲۵	۵۱	*	*	*	*	*	*	*	*
۱۰	بیر اممیلو	۰۲۷۶۳۵	۴	۲۱	۱۶۵	۱۲۰	۴۵	۲۹	*	*	*	*	*	*	*	*
۱۱	تایب شاتق	۰۲۷۶۳۶	۲	۹۰	۴۷۸	۳۵۶	۵۶	۱۱۶	*	*	*	*	*	*	*	*
۱۲	تشیباکولق	۰۲۷۶۳۷	۴	۴۵	۲۲۷	۱۷۵	۴۲	۶۹	*	*	*	*	*	*	*	*
۱۳	توبین	۰۲۷۶۳۸	۲	۵۰	۲۵۱	۱۸۹	۲۵	۶۵	*	*	*	*	*	*	*	*
۱۴	تین	۰۲۷۶۳۹	۴	۵۳	۲۳۲	۲۳۲	۲۵	۶۰	*	*	*	*	*	*	*	*
۱۵	چارقداش	۰۲۷۶۴۰	۳	۲	۲۱	۱۵	۰	۱	*	*	*	*	*	*	*	*
۱۶	خسبک	۰۲۷۶۴۱	۳	۷	۴۰	۲۹	۱	۵	*	*	*	*	*	*	*	*
۱۷	خوی مورق	۰۲۷۶۴۲	۴	۲۷	۱۹۴	۱۴۰	۱۵	۴۸	*	*	*	*	*	*	*	*
۱۸	ده رود	۰۲۷۶۴۳	۲	۶۹	۴۶۰	۳۳۲	۲۷	۱۰۹	*	*	*	*	*	*	*	*
۱۹	شیخبران	۰۲۷۶۴۴	۴	۱۱	۵۷	۴۷	۳	۱۲	*	*	*	*	*	*	*	*
۲۰	موفی	۰۲۷۶۴۵	۴	۱۸	۱۸	۱۵	۵	۲	*	*	*	*	*	*	*	*
۲۱	عزیزلو	۰۲۷۶۴۶	۳	۱۸	۱۰۳	۸۲	۱۱	۲	*	*	*	*	*	*	*	*
۲۲	عسگرلو	۰۲۷۶۴۷	۳	۱۲	۵۷	۴۸	۱۱	۲	*	*	*	*	*	*	*	*
۲۳	فرخلو	۰۲۷۶۴۸	۴	۴	۲۴	۱۶	۱	۴	*	*	*	*	*	*	*	*
۲۴	قره قیه	۰۲۷۶۴۹	۳	۷۲	۴۱۹	۳۳۳	۳۱	۱۰	*	*	*	*	*	*	*	*
۲۵	قلعه کندی	۰۲۷۶۵۰	۲	۴۰	۲۰۲	۱۵۲	۱۳	۵۸	*	*	*	*	*	*	*	*
۲۶	قیه دیبی	۰۲۷۶۵۱	۲	۲۰	۱۳۹	۹۰	۱۳	۳۳	*	*	*	*	*	*	*	*
۲۷	کلی سفلی	۰۲۷۶۵۲	۲	۳۶	۲۰۳	۱۵۷	۲۸	۵۵	*	*	*	*	*	*	*	*
۲۸	کلی قوزی	۰۲۷۶۵۳	۲	۸۰	۴۶۷	۳۵۰	۱۱۱	۱۱۳	*	*	*	*	*	*	*	*
۲۹	کورن	۰۲۷۶۵۴	۲	۱۳۳	۷۶۳	۵۹۶	۱۲۹	۱۸۷	*	*	*	*	*	*	*	*
۳۰	کویر	۰۲۷۶۵۵	۲	۴۵	۲۸۷	۲۱۸	۴۴	۸۶	*	*	*	*	*	*	*	*
۳۱	کزرلیک	۰۲۷۶۵۶	۲	۷	۳۷	۲۴	۰	۹	*	*	*	*	*	*	*	*
۳۲	قورار	۰۲۷۶۵۷	۲	۷۴	۴۰۸	۳۰۲	۶۵	۹۳	*	*	*	*	*	*	*	*
۳۳	گورومدرن	۰۲۷۶۵۸	۴	۲۱	۲۱۳	۱۵۴	۲۰	۴۵	*	*	*	*	*	*	*	*

کد نوع راه آبادی: ۱ جاده اسفالت، ۲ جاده شوسه، ۳ جاده خاکی، ۴ مارو، ۵ سایر (اینگاه راه آهین باره آبی ۵۱، ناشن ۶)

تعداد گاو و گوساله	تعداد گوسفند و بز	تغییرگاه ماشین آلات کشاورزی	فروشگاه تعاونی	دسترسی به سید علی عیوبی رابادی	تلفن	دسترسی به روزنامه مجله و رادیو	صندوق پست	بیمار و مامای روستایی	دانشگاه کشیکین دانشگاهی	پزشک	خانه بهداشت	مرکز بهداشتی درمانی	حمام	آموزش و تفریح کودکان	مدرسه راهنمایی	دبستان	برق	آب لوله کشی	پایگاه تعاونی بیج	مرکز خدمات روستایی	دفتر جهاد سازندگی	شورای اسلامی روستایی	امکن مذبحی مسلمانان	بنگ مذبحی مسلمانان	نمونه ردیف آبادی
۴۲	۶۱	۴۰	۴۹	۳۸	۳۷	۳۶	۳۵	۳۴	۳۳	۳۲	۳۱	۳۰	۲۹	۲۸	۲۷	۲۶	۲۵	۲۴	۲۳	۲۲	۲۱	۲۰	۱۹	۱۸	۱۷
۱۵۰	۲۰۰۰															*		*	*			*	*	*	۲۹
۴۰۰	۸۰۰۰		*						*	*		*	*	*		*		*	*			*	*	*	۳۰
۲۰۰	۸۰۰															*		*	*			*	*	*	۳۱
۵۰	۴۰۰	*		*												*		*	*			*	*	*	۳۲
۱۵	۵۶۰															*		*	*			*	*	*	۳۳
۲۰۰	۲۰۰۰			*												*		*	*			*	*	*	۳۴
۱۲۵	۲۰۰۰		*	*												*		*	*			*	*	*	۳۵
۲۰۰	۵۵۰۰		*	*								*	*	*	*	*		*	*	*		*	*	*	۳۶
۲۸۲۶۱	۱۹۹۹۱۴	۲	۱۳	۲۲	۲	۲	۶	۱	۲	۲	۱	۲	۲	۲۸	۵	۹۹	۷	۳۲	۱۵	۲	۳	۱۲۸	۱۳۳	۴۹	۱
۵۵۵۵	۳۸۱۸۴	۰	۳	۵	۰	۰	۰	۰	۰	۰	۰	۱	۶	۷۱	۰	۲۵	۰	۱۲	۲	۰	۱	۲۵	۳۵	۲۲	۲
۲۰	۴۰۰															*		*	*			*	*	*	۳
۳۰۰	۱۸۰۰			*												*		*	*			*	*	*	۴
۱۵۰	۴۰۰		*													*		*	*			*	*	*	۵
۳۰۰	۱۱۰۰															*		*	*			*	*	*	۶
۱۵۰	۵۰۰															*		*	*			*	*	*	۷
۱۶۰	۵۰۰													*		*		*	*			*	*	*	۸
۲۵	۷۰															*		*	*			*	*	*	۹
۱۰۰	۶۰۰															*		*	*			*	*	*	۱۰
۲۰۰	۱۰۰۰															*		*	*			*	*	*	۱۱
۸۰	۱۶۰															*		*	*			*	*	*	۱۲
۲۰۰	۱۰۰۰															*		*	*			*	*	*	۱۳
۱۵۰	۴۰۰													*		*		*	*			*	*	*	۱۴
۱۰۰	۲۵۰													*		*		*	*			*	*	*	۱۵
۲۰۰	۲۵۰													*		*		*	*			*	*	*	۱۶
۱۵	۴۰													*		*		*	*			*	*	*	۱۷
۴۰	۶۰													*		*		*	*			*	*	*	۱۸
۱۰۰	۵۰۰													*		*		*	*			*	*	*	۱۹
۶۰	۸۰۰		*											*		*		*	*			*	*	*	۲۰
۰	۵۰													*		*		*	*			*	*	*	۲۱
۵	۲۵۰													*		*		*	*			*	*	*	۲۲
۳۰	۲۲۰													*		*		*	*			*	*	*	۲۳
۵۰	۷۰													*		*		*	*			*	*	*	۲۴
۱۲	۵۰		*											*		*		*	*			*	*	*	۲۵
۲۰۰	۱۵۵۰		*											*		*		*	*			*	*	*	۲۶
۵۰	۲۰۰			*										*		*		*	*			*	*	*	۲۷
۶۰	۲۵۰													*		*		*	*			*	*	*	۲۸
۲۵۰	۱۳۰۰													*		*		*	*			*	*	*	۲۹
۴۵۰	۲۲۰۰		*											*		*		*	*			*	*	*	۳۰
۵۰۰	۲۵۰۰			*										*		*		*	*			*	*	*	۳۱
۱۵۰	۸۰۰			*										*		*		*	*			*	*	*	۳۲
۱۸	۱۰۴													*		*		*	*			*	*	*	۳۳
۲۰۰	۲۰۵۰			*									*	*	*	*	*	*	*			*	*	*	۳۴
۶۰	۲۵۰												*	*	*	*	*	*	*			*	*	*	۳۵

خصوصیات اجتماعی - اقتصادی آبادیهای دارایی ننگه شهرستان اهر

شماره ردیف آبادی	آبادی	کد آبادی	نوع راه آبادی (کد)	تعداد خانوار	کل جمعیت	جمعیت عرسال بیشتر	جمعیت باسواد	جمعیت شامل	نقایب کشاورزی						
									زراعت	باغداری	دامداری دامپروری	پرورش طیور	پرورش گاو ابریشم	پرورش بز و گوسفند	پرورش ماهی
۱	۲	۳	۴	۵	۶	۷	۸	۹	۱۰	۱۱	۱۲	۱۳	۱۴	۱۵	۱۶
۲۴	گوزلان	۰۲۷۶۶۴	۴	۱۲۹	۷۲۶	۵۶۹	۱۰۲	۲۶۸	*	*	*	*	*	*	*
۲۵	مالالو	۰۲۷۶۶۵	۳	۵۸	۲۷۸	۲۰۴	۲۸	۶۱	*	*	*	*	*	*	*
۲۶	مردلو	۰۲۷۶۶۶	۳	۴۶	۲۷۲	۲۱۴	۳۰	۲	*	*	*	*	*	*	*
۲۷	ملکدرق	۰۲۷۶۶۷	۴	۴۹	۲۲۴	۱۶۶	۴۹	۵۰	*	*	*	*	*	*	*
۲۸	معیقلو	۰۲۷۶۶۸	۳	۴۹	۲۸۳	۲۱۵	۲۳	۲	*	*	*	*	*	*	*
۲۹	میدانلار	۰۲۷۶۶۹	۳	۲۷	۲۱۵	۱۵۶	۱۱	۴۲	*	*	*	*	*	*	*
۴۰	وروجن سفلی	۰۲۷۶۷۰	۳	۲۹	۲۲۲	۱۸۱	۸	۲۸	*	*	*	*	*	*	*
۴۱	وروجن علیا	۰۲۷۶۷۱	۳	۲۲	۱۸۳	۱۴۲	۳۵	۳۷	*	*	*	*	*	*	*
۴۲	ولی بیقلو	۰۲۷۶۷۲	۳	۲۱	۱۶۵	۱۲۱	۲	۷	*	*	*	*	*	*	*
۴۳	هویین	۰۲۷۶۷۴	۴	۱۸	۱۱۲	۸۲	۱۲	۲۶	*	*	*	*	*	*	*
۴۴	بیدی بیلاغ	۰۲۷۶۷۵	۴	۶	۴۶	۳۶	۰	۹	*	*	*	*	*	*	*
	دهستان دودانگه			۱۴۱۵	۷۷۵۵	۵۹۵۵	۲۱۹۸	۱۷۷۳	۱۹	۱۶	۲۱	۱۲	۰	۷	۰
۱	اولان	۰۲۷۷۲۶	۴	۴۲	۳۰۷	۲۲۲	۵۹	۶۳	*	*	*	*	*	*	*
۲	ایستجار	۰۲۷۷۲۷	۲	۱۸۹	۱۰۵۵	۸۲۵	۲۳۸	۲۴۷	*	*	*	*	*	*	*
۳	بزیلان	۰۲۷۷۲۸	۴	۲۳	۱۳۵	۱۰۱	۳۴	۲۷	*	*	*	*	*	*	*
۴	تازه کند	۰۲۷۷۲۹	۴	۴۵	۲۵۴	۱۸۷	۶۶	۶۳	*	*	*	*	*	*	*
۵	تقی کنده	۰۲۷۷۳۱	۳	۴	۲۶	۱۹	۲	۱۲	*	*	*	*	*	*	*
۶	چیان	۰۲۷۷۳۲	۳	۲۳	۲۰۵	۱۶۲	۲۴	۴۱	*	*	*	*	*	*	*
۷	جعفر آباد	۰۲۷۷۳۳	۳	۱۲	۵۵	۴۲	۲	۱۵	*	*	*	*	*	*	*
۸	چرمه داش	۰۲۷۷۳۴	۳	۹	۴۶	۳۶	۱۲	۱۲	*	*	*	*	*	*	*
۹	قلوری	۰۲۷۷۳۵	۳	۱۱	۷۲	۵۷	۱۹	۱۶	*	*	*	*	*	*	*
۱۰	قره تکانلو	۰۲۷۷۳۷	۴	۲۳	۲۰۵	۱۵۵	۱۴	۴۶	*	*	*	*	*	*	*
۱۱	قره درویش	۰۲۷۷۳۸	۳	۵۲	۲۸۳	۲۲۲	۱۲	۶۷	*	*	*	*	*	*	*
۱۲	کلوری	۰۲۷۷۳۹	۳	۲	۱۵	۱۲	۰	۵	*	*	*	*	*	*	*
۱۳	گرس	۰۲۷۷۴۰	۴	۱۷	۸۷	۷۱	۱	۲۹	*	*	*	*	*	*	*
۱۴	لقدی	۰۲۷۷۴۱	۳	۳۰	۱۵۵	۱۱۴	۲۳	۲۳	*	*	*	*	*	*	*
۱۵	محمد آباد	۰۲۷۷۴۲	۴	۲۶	۱۵۷	۱۱۸	۲۴	۲۷	*	*	*	*	*	*	*
۱۶	منجاب جدید	۰۲۷۷۴۳	۴	۲۷	۱۴۲	۱۰۵	۳۰	۲۲	*	*	*	*	*	*	*
۱۷	منجاب قدیم	۰۲۷۷۴۴	۳	۶۳	۲۳۰	۲۵۹	۶۰	۷۷	*	*	*	*	*	*	*
۱۸	شیق	۰۲۷۷۴۵	۳	۹۶	۵۱۹	۴۰۹	۱۱۸	۱۲۵	*	*	*	*	*	*	*
۱۹	ویق	۰۲۷۷۴۶	۳	۱۳	۷۰	۵۷	۲۸	۲۲	*	*	*	*	*	*	*
۲۰	هوان	۰۲۷۷۴۷	۳	۱۵۶	۸۰۵	۶۱۰	۲۱۸	۱۸۰	*	*	*	*	*	*	*
۲۱	هور اند	۰۲۷۷۴۸	۳	۱۲۱	۲۸۱۲	۲۱۶۰	۱۱۷۴	۳۸۱	*	*	*	*	*	*	*
	دهستان دیکله			۱۲۶۸	۸۱۱۶	۶۲۵۹	۱۸۲۳	۱۷۷۱	۴۳	۱۳	۴۵	۲۹	۰	۹	۰
۱	اس جدید	۰۲۷۷۷۴	۲	۴	۲۶	۲۱	۳	۱۴	*	*	*	*	*	*	*
۲	اس قدیم	۰۲۷۷۷۵	۲	۲۸	۱۶۳	۱۲۹	۴۴	۳۹	*	*	*	*	*	*	*
۳	انچه قشلاق سفلی	۰۲۷۷۷۲	۲	۱۳	۸۹	۷۴	۲۸	۲۱	*	*	*	*	*	*	*
۴	انچه قشلاق علیا	۰۲۷۷۷۳	۲	۷	۴۱	۳۵	۱۳	۲۲	*	*	*	*	*	*	*
۵	اقدرق جدید	۰۲۷۷۷۶	۲	۲۹	۱۵۹	۱۲۶	۴۱	۷۵	*	*	*	*	*	*	*
۶	اقبلاغ	۰۲۷۷۷۷	۳	۲۶	۱۷۵	۱۲۹	۲۶	۳۲	*	*	*	*	*	*	*
۷	اقدرق قدیم	۰۲۷۷۷۸	۳	۲۳	۱۵۷	۱۲۴	۲۷	۸۵	*	*	*	*	*	*	*
۸	اشبانه تین	۰۲۷۷۷۹	۳	۴۴	۳۸۴	۲۲۹	۷۷	۹۴	*	*	*	*	*	*	*
۹	اشبار	۰۲۷۷۸۰	۳	۱۳	۹۴	۶۷	۱۷	۱۷	*	*	*	*	*	*	*
۱۰	اوجاقلار	۰۲۷۷۸۱	۳	۴	۱۳	۹	۱	۳	*	*	*	*	*	*	*

کد نوع راه آبادی: ۱ جاده اسفالت، ۲ جاده شوسه، ۳ جاده خاکی، ۴ مارو، ۵ سایر (اینگاه راه آسین یا راه آبی)، ۵ ناخش ۶

تعداد گاو و گوساله	تعداد گوسفند و بز	تعمیرگاه آیین آلات کشاورزی	فروشگاه تعاونی	دستری به وسیله تعمیر عمومی آرایشی	تعمیرات	دستری به روزنامه و مجله آرایشی	صندوق پست	بیمار و دامای روستایی	داپزشک نیکوین در ابرنگی	پزشک	خانه بهداشت	مرکز بهداشتی درمانی	حمام	انوریشا صنعت سواد آموزی	مدرسه راهنمایی	دبستان	برق	آب لوله کشی	پایگاه خدمات بیج	مرکز خدمات روستایی	دفتر بهداشت سازمانی	شورای اسلامی روستایی	امکن مذهبی مسلمانان	بنیاد مذهبی مسلمانان	شماره ردیف آبادی
۴۲	۲۰۰	۲۰	۲۹	۲۸	۲۷	۲۶	۲۵	۲۴	۲۳	۲۲	۲۱	۲۰	۱۹	۱۸	۱۷										۲۴
	۶۰																	*							۲۵
	۲۸۰																								۲۶
	۹۰۰																								۲۷
	۱۵۰																								۲۸
	۲۰۰																								۲۹
	۱۰۰۰																								۳۰
	۱۰۰۰																								۳۱
	۴۰۰																								۳۲
	۴۰۰																								۳۳
	۱۸۰																								۳۴
	۱۵۰																								۳۵
۲۸۲۱	۲۲۲۵۸	۱	۲	۲	۱	۰	۲	۰	۱	۱	۰	۱	۱	۶	۲	۱۵	۱	۲	۲	۱	۱	۲۰	۲۱	۸	۱
۲۰۰	۴۰۰۰						*							*	*	*		*	*	*	*	*	*	*	۲
۳۰۰	۲۲۰۰													*	*	*		*	*	*	*	*	*	*	۳
۴۰	۲۴۵													*	*	*		*	*	*	*	*	*	*	۴
۱۶۲	۲۲۵۱													*	*	*		*	*	*	*	*	*	*	۵
۳۰	۲۰۰													*	*	*		*	*	*	*	*	*	*	۶
۱۴۰	۲۰۰													*	*	*		*	*	*	*	*	*	*	۷
۵۴	۲۰۰													*	*	*		*	*	*	*	*	*	*	۸
۳۵	۱۰۰													*	*	*		*	*	*	*	*	*	*	۹
۵۰	۲۰۰													*	*	*		*	*	*	*	*	*	*	۱۰
۱۵۰	۷۰۰													*	*	*		*	*	*	*	*	*	*	۱۱
۱۵۰	۸۰۰													*	*	*		*	*	*	*	*	*	*	۱۲
۷	۰													*	*	*		*	*	*	*	*	*	*	۱۳
۳۰	۱۳۵													*	*	*		*	*	*	*	*	*	*	۱۴
۲۰۰	۲۵۰۰													*	*	*		*	*	*	*	*	*	*	۱۵
۱۴۳	۲۰۵۷													*	*	*		*	*	*	*	*	*	*	۱۶
۱۰۰	۴۰۰													*	*	*		*	*	*	*	*	*	*	۱۷
۶۰	۲۲۰۰													*	*	*		*	*	*	*	*	*	*	۱۸
۳۲۰	۱۶۷۰													*	*	*		*	*	*	*	*	*	*	۱۹
۱۵۰	۲۰۰													*	*	*		*	*	*	*	*	*	*	۲۰
۳۰۰	۱۳۰۰	*	*	*	*	*	*	*	*	*	*	*	*	*	*	*	*	*	*	*	*	*	*	*	۲۱
۲۰۰	۷۰۰	*	*	*	*	*	*	*	*	*	*	*	*	*	*	*	*	*	*	*	*	*	*	*	۲۲
۶۶۸۸	۵۹۵۸۶	۱	۴	۱۲	۱	۲	۱	۰	۱	۱	۰	۱	۰	۱۱	۱	۳۱	۶	۱۲	۲	۱	۰	۳۶	۲۸	۱۱	۱
۲۰	۲۷۰													*	*	*		*	*	*	*	*	*	*	۲
۱۰۰	۱۲۲۰		*											*	*	*		*	*	*	*	*	*	*	۳
۱۳۰	۵۰۰													*	*	*		*	*	*	*	*	*	*	۴
۸۰	۳۰۰													*	*	*		*	*	*	*	*	*	*	۵
۳۰۰	۱۱۰۰													*	*	*		*	*	*	*	*	*	*	۶
۴۰۰	۹۰۰													*	*	*		*	*	*	*	*	*	*	۷
۳۰۰	۱۳۰۰													*	*	*		*	*	*	*	*	*	*	۸
۳۵۰	۷۵۰													*	*	*		*	*	*	*	*	*	*	۹
۴۰	۵۰۰			*		*								*	*	*		*	*	*	*	*	*	*	۱۰
۳	۷۰													*	*	*		*	*	*	*	*	*	*	۱۰

خصوصیات اجتماعی - اقتصادی آبادیهای دارای سکنه شهرستان اهر

شماره ردیف آبادی	آبادی	کد آبادی	نوع راه آبادی (کیلومتر)	تعداد خانوار	کل جمعیت	جمعیت عساکر بیشتر	جمعیت باسواد	جمعیت شامل	فصلیت کشاورزی						
									۱۰	۱۱	۱۲	۱۳	۱۴	۱۵	۱۶
۱۱	ایرین لور	۰۲۷۷۸۲	۲	۷۱	۴۰۷	۲۲۰	۱۴۱	۸۶	*	*	*	*	*	*	*
۱۲	باعتش اقا	۰۲۷۷۸۳	۲	۴	۱۵	۱۲	۰	۴	*	*	*	*	*	*	*
۱۳	تازه کتد شیر آباد	۰۲۷۷۸۴	۲	۲۱	۱۲۸	۱۰۲	۲۴	۲۰	*	*	*	*	*	*	*
۱۴	چاشی بیگلر	۰۲۷۷۸۵	۲	۲۴	۱۸۵	۱۲۷	۲۰	۲۹	*	*	*	*	*	*	*
۱۵	چلباقلار	۰۲۷۷۸۶	۲	۵	۵۹	۴۱	۵	۱۸	*	*	*	*	*	*	*
۱۶	چیناب	۰۲۷۷۸۷	۲	۱۲۸	۷۶۷	۵۸۰	۱۲۷	۱۵۹	*	*	*	*	*	*	*
۱۷	خاشباقی	۰۲۷۷۸۸	۲	۲	۲۰	۱۶	۶	۲	*	*	*	*	*	*	*
۱۸	خد اقلی	۰۲۷۷۸۹	۲	۱۰	۵۷	۴۷	۲۴	۷	*	*	*	*	*	*	*
۱۹	خلیفه لور	۰۲۷۷۹۰	۲	۲۹	۲۲۲	۱۸۰	۵۱	۴۸	*	*	*	*	*	*	*
۲۰	زردخانه	۰۲۷۷۹۱	۲	۲۸	۱۶۳	۱۲۶	۱۸	۳۶	*	*	*	*	*	*	*
۲۱	سارن بلاغ	۰۲۷۷۹۲	۲	۱۰	۳۸	۲۳	۱	۲۹	*	*	*	*	*	*	*
۲۲	سلطان آباد	۰۲۷۷۹۳	۲	۲	۲۰	۱۲	۱	۲	*	*	*	*	*	*	*
۲۳	سنگر آب	۰۲۷۷۹۴	۲	۳۴	۱۹۱	۱۴۷	۴۸	۴۵	*	*	*	*	*	*	*
۲۴	سیدینه	۰۲۷۷۹۵	۲	۲۳	۱۵۳	۱۱۷	۳۸	۷۱	*	*	*	*	*	*	*
۲۵	شکر علی کندی	۰۲۷۷۹۶	۲	۱۴	۹۷	۷۱	۲۳	۲۶	*	*	*	*	*	*	*
۲۶	قاوشوق	۰۲۷۷۹۷	۲	۴	۱۹	۱۰	۰	۴	*	*	*	*	*	*	*
۲۷	قره گوزلو	۰۲۷۷۹۸	۲	۳	۲۱	۱۸	۷	۴	*	*	*	*	*	*	*
۲۸	قلعه جیق	۰۲۷۷۹۹	۲	۱۷	۱۱۶	۹۵	۲۴	۱۹	*	*	*	*	*	*	*
۲۹	قوریئل	۰۲۷۸۰۰	۴	۵	۳۴	۲۲	۱	۱۰	*	*	*	*	*	*	*
۳۰	کردلر تور انچه	۰۲۷۸۰۱	۴	۲۰	۱۷۹	۱۴۹	۶۱	۶۳	*	*	*	*	*	*	*
۳۱	کنده	۰۲۷۸۰۲	۲	۷۲	۴۰۱	۳۰۰	۹۶	۸۱	*	*	*	*	*	*	*
۳۲	کوجان	۰۲۷۸۰۳	۲	۱۵	۹۰	۶۷	۱۶	۱۵	*	*	*	*	*	*	*
۳۳	گرده سنگ	۰۲۷۸۰۴	۲	۵۶	۳۱۴	۲۲۹	۳۹	۵۷	*	*	*	*	*	*	*
۳۴	لوروم	۰۲۷۸۰۵	۲	۱۰۵	۶۳۴	۴۶۹	۱۵۶	۱۱۲	*	*	*	*	*	*	*
۳۵	لقمان	۰۲۷۸۰۶	۲	۲۷	۱۸۵	۱۵۲	۵۴	۳۴	*	*	*	*	*	*	*
۳۶	لیملو	۰۲۷۸۰۷	۲	۴۵	۳۰۴	۲۴۶	۵۵	۵۴	*	*	*	*	*	*	*
۳۷	مجید آباد	۰۲۷۸۰۸	۲	۹۸	۵۳۷	۴۲۲	۱۶۳	۶۷	*	*	*	*	*	*	*
۳۸	مرادلو	۰۲۷۸۰۹	۲	۷۶	۴۲۱	۳۲۶	۸۱	۸۶	*	*	*	*	*	*	*
۳۹	مزرعه جهانگیر	۰۲۷۸۱۰	۲	۱۲	۶۱	۴۷	۱	۱۲	*	*	*	*	*	*	*
۴۰	معروفان	۰۲۷۸۱۱	۲	۱	۹	۹	۲	۴	*	*	*	*	*	*	*
۴۱	نصیر آباد	۰۲۷۸۱۲	۲	۹	۶۰	۳۵	۱۸	۱۰	*	*	*	*	*	*	*
۴۲	هلبیلو	۰۲۷۸۱۳	۲	۲۲	۱۵۲	۱۱۷	۲۵	۱۵	*	*	*	*	*	*	*
۴۳	هتاباد سفلی	۰۲۷۸۱۴	۲	۳۰	۱۷۱	۱۲۶	۳۶	۴۱	*	*	*	*	*	*	*
۴۴	هتاباد علیا	۰۲۷۸۱۵	۲	۱۷	۹۶	۶۸	۱۸	۲۳	*	*	*	*	*	*	*
۴۵	هوریدرق	۰۲۷۸۱۶	۲	۹۵	۵۴۱	۴۱۱	۱۱۴	۹۴	*	*	*	*	*	*	*
دهستان ورگهان															
۱	ارمدلو	۰۲۷۸۶۴	۲	۵	۲۱	۲۱	۶	۸	۱۵	۱۰	۲۲	۱	۱	۱	۱
۲	تور انچه	۰۲۷۸۶۸	۲	۲۲	۱۵۸	۱۱۵	۲۴	۴۱	*	*	*	*	*	*	*
۳	حسین کندی	۰۲۷۸۶۹	۲	۲۱	۱۲۹	۹۸	۲۰	۵۰	*	*	*	*	*	*	*
۴	داش بلاغ	۰۲۷۸۷۱	۲	۲۲	۱۳۴	۱۰۰	۲۸	۳۱	*	*	*	*	*	*	*
۵	داش بلاغ مغار	۰۲۷۸۷۲	۲	۱۹	۱۲۰	۸۹	۲۶	۳۵	*	*	*	*	*	*	*
۶	دده قشلاق علیا	۰۲۷۸۷۵	۴	۲	۱۶	۱۲	۴	۳	*	*	*	*	*	*	*
۷	دوست بیگلر	۰۲۷۸۷۶	۲	۶۶	۴۴۰	۳۲۷	۵۸	۷۶	*	*	*	*	*	*	*
۸	دوشدور	۰۲۷۸۷۷	۲	۱۱۴	۸۳۴	۶۴۴	۹۰	۱۵۷	*	*	*	*	*	*	*

کد نوع راه آبادی: ۱، جاده اسفالت، ۲، جاده شوسه، ۳، جاده خاکی، ۴، مارود، ۵، سایر (از جمله راه آسفالته، راه آبی، ۵، نامشخص ۶)

تعداد گاو و گوساله	تعداد گوسفند و بز	تعمیرگاه برق آلات درزی	فروشگاه تعاونی	دستری بوسیدنی غیر عمودی آرایه	تلفن	دستری بوزن نامرغوز آرایه	صندوق پست	بیمارستانی روئسانی	داپزشک تشخیصی دامپزشکی	پزشک	خانه بهداشت	مرکز بهداشتی درمانی	حمام	آموزش تخصصی سواد آموزی	مدرسه راهنمایی	دبستان	برق	آب لوله کشی	پایگاه خدمات بستری	مرکز خدمات درمانی	دفتر جهاد سازندگی	شورای اسلامی روئسانی	اماکن مذهبی مسلمانان	بنج مذبحی مسلمانان	نهار و درخت آبی
۴۲	۴۱	۴۰	۳۹	۳۸	۳۷	۳۶	۳۵	۳۴	۳۳	۳۲	۳۱	۳۰	۲۹	۲۸	۲۷	۲۶	۲۵	۲۴	۲۳	۲۲	۲۱	۲۰	۱۹	۱۸	۱۷
۱۲۰	۴۰۰۰													*		*	*	*				*	*	*	۱۱
۷	۱۵۵																					*	*	*	۱۲
۱۰۰	۲۵۰																					*	*	*	۱۳
۱۵۰	۱۸۰۰			*																		*	*	*	۱۴
۱۵	۲۲۰																					*	*	*	۱۵
۲۰۰۰	۸۵۰۰			*										*					*			*	*	*	۱۶
۵۰	.			*																		*	*	*	۱۷
۱۰۰	۲۵۰			*										*								*	*	*	۱۸
۱۰۰	۱۴۰۰			*										*								*	*	*	۱۹
۹۰	۶۰۰			*										*								*	*	*	۲۰
۸۰	۵۰۰		*	*										*								*	*	*	۲۱
۱۴	۶۰													*								*	*	*	۲۲
۶۰	۱۲۰۰													*								*	*	*	۲۳
۳۰	۵۰۰													*								*	*	*	۲۴
۱۰۰	۴۳۰													*								*	*	*	۲۵
۴	.													*								*	*	*	۲۶
۲	۵۶													*								*	*	*	۲۷
۲۰	۷۰۰			*										*								*	*	*	۲۸
۵۰	۳۰۰													*								*	*	*	۲۹
۱۰۰	۸۰۰													*								*	*	*	۳۰
۸۰	۱۲۰۰													*								*	*	*	۳۱
۵۰	۱۶۰			*										*								*	*	*	۳۲
۸۰	۱۲۰۰			*										*								*	*	*	۳۳
۲۰۰	۲۲۰۰			*										*			*					*	*	*	۳۴
۱۵۰	۹۰۰			*										*			*					*	*	*	۳۵
۴۰	۱۰۰۰		*											*			*					*	*	*	۳۶
۳۰۰	۲۵۰۰	*	*	*	*	*	*	*	*	*	*	*	*	*	*	*	*	*	*	*	*	*	*	*	۳۷
۲۰۰	۱۵۵۰۰			*										*			*					*	*	*	۳۸
۲۰	۴۵													*			*					*	*	*	۳۹
۲۲	.													*			*					*	*	*	۴۰
۲۰	۳۰۰			*										*			*					*	*	*	۴۱
۱۵۰	۱۷۰۰													*			*					*	*	*	۴۲
۲۰۰	۸۵۰													*			*					*	*	*	۴۳
۱۰۰	۶۵۰													*			*					*	*	*	۴۴
۱۶۰	۱۲۰۰													*			*					*	*	*	۴۵
۵۷۲۲	۳۹۹۳۱	.	۱	۲	۱	۱	.	۲	۱	۱۱	.	۱	۵	.	.	۱۱	۴	۱	۱
۲۰۰	۸۰۰													*			*					*	*	*	۲
۱۴۰	۹۰۰													*			*					*	*	*	۳
۱۰۰	۲۰۰۰													*			*		*			*	*	*	۴
۱۰۰	۲۰۰۰													*			*		*			*	*	*	۵
۵۰	۱۵۰۰													*			*		*			*	*	*	۶
۱۵	۵۰۰													*			*		*			*	*	*	۷
.	.			*										*			*		*			*	*	*	۸
۲۰۰۰	۲۰۰۰													*			*		*			*	*	*	۸

خصوصیات اجتماعی - اقتصادی آبادیهای دارای سکنه شهرستان اهر

شماره ردیف آبادی	آبادی	کده آبادی	نوع راه آبادی (رگد)	تعداد خانوار	کل جمعیت	جمعیت عساکر بیشتر	جمعیت باسواد	جمعیت شغل	فعالیت کشاورزی						
									زراعت	باغداری	دامداری دامپروری	پرورش طیور	پرورش گاو ابریشم	پرورش زنبورسل	پرورش ماهی
۱	۲	۳	۴	۵	۶	۷	۸	۹	۱۰	۱۱	۱۲	۱۳	۱۴	۱۵	۱۶
۹	موتوتوت	۰۲۷۸۷۸		۲۱	۱۲۰	۹۷	۲۹	۲۶	*	*	*	*	*	*	*
۱۰	سید قشلاق	۰۲۷۸۷۹		۹	۵۱	۳۶	۸	۱۲	*	*	*	*	*	*	*
۱۱	غوره شایر	۰۲۷۸۸۱		۱۲	۷۹	۵۲	۲	۱۸	*	*	*	*	*	*	*
۱۲	شیشه	۰۲۷۸۸۲		۲۷	۱۶۹	۱۲۶	۳۹	۲۷	*	*	*	*	*	*	*
۱۳	قره قشلاق	۰۲۷۸۸۲		۱۰	۵۲	۴۲	۶	۱۵	*	*	*	*	*	*	*
۱۴	قشلاق قلعه جیق	۰۲۷۸۸۵		۶	۳۴	۲۵	۴	۱۴	*	*	*	*	*	*	*
۱۵	قشلاق کهل	۰۲۷۸۸۶		۱۰	۵۲	۳۸	۰	۲۲	*	*	*	*	*	*	*
۱۶	خللر	۰۲۷۸۸۷		۲۰	۱۶۸	۱۲۷	۲۴	۴۴	*	*	*	*	*	*	*
۱۷	کنه لور	۰۲۷۸۸۸		۷	۳۶	۲۶	۱	۱۵	*	*	*	*	*	*	*
۱۸	گوردره	۰۲۷۸۸۹		۶	۵۱	۴۷	۱	۸	*	*	*	*	*	*	*
۱۹	مغار	۰۲۷۸۹۰		۱۶	۱۰۷	۷۷	۷	۲۴	*	*	*	*	*	*	*
۲۰	وجش	۰۲۷۸۹۱		۶۷	۳۹۵	۲۹۷	۹۸	۷۴	*	*	*	*	*	*	*
۲۱	ورگهان	۰۲۷۸۹۲		۱۵۴	۹۱۳	۷۰۶	۲۵۷	۲۴۱	*	*	*	*	*	*	*
۲۲	هلان	۰۲۷۸۹۲		۱۰	۷۷	۵۹	۲	۲۰	*	*	*	*	*	*	*
	دهستان یافت			۱۳۸۸	۸۰۶۳	۶۱۱۲	۱۰۲۰	۱۹۱۹	۲۵	۱۹	۳۹	۱۰	۰	۴	۰
۱	اسکلو	۰۲۷۹۲۴		۱	۸	۷	۰	۳	*	*	*	*	*	*	*
۲	اکبر کنده	۰۲۷۹۲۵		۲۸	۱۵۴	۱۱۱	۱۵	۳۹	*	*	*	*	*	*	*
۳	بال داغی	۰۲۷۹۲۶		۱۲	۶۶	۴۹	۱	۱۳	*	*	*	*	*	*	*
۴	بساتن روم	۰۲۷۹۲۸		۲	۱۹	۱۴	۱	۳	*	*	*	*	*	*	*
۵	بیر چلو	۰۲۷۹۲۹		۲۱	۱۳۲	۹۱	۲۰	۳۶	*	*	*	*	*	*	*
۶	پشتاب	۰۲۷۹۳۰		۵۸	۳۴۳	۲۶۷	۲۵	۶۹	*	*	*	*	*	*	*
۷	تازه کنده یافت	۰۲۷۹۳۱		۱	۱۱	۷	۲	۲	*	*	*	*	*	*	*
۸	چاپان	۰۲۷۹۳۲		۲	۱۳	۱۲	۰	۳	*	*	*	*	*	*	*
۹	چرچر	۰۲۷۹۳۳		۱۱	۵۴	۳۵	۰	۱۰	*	*	*	*	*	*	*
۱۰	چرچلو	۰۲۷۹۳۴		۴۰	۴۰۴	۲۳۵	۲۰	۶۸	*	*	*	*	*	*	*
۱۱	حرم علیا حرم سفلی	۰۲۷۹۳۵		۲	۲۶	۲۱	۶	۶	*	*	*	*	*	*	*
۱۲	خرده	۰۲۷۹۳۷		۲	۶	۴	۰	۱	*	*	*	*	*	*	*
۱۳	دلگشای	۰۲۷۹۳۸		۲۴	۱۸۵	۱۴۲	۱۵	۴۸	*	*	*	*	*	*	*
۱۴	دیگردق	۰۲۷۹۳۹		۲۹	۲۰۵	۱۵۹	۲۴	۴۵	*	*	*	*	*	*	*
۱۵	شمالان	۰۲۷۹۴۰		۲۲	۱۶۶	۱۰۶	۳۰	۶۸	*	*	*	*	*	*	*
۱۶	علی محمد دره می	۰۲۷۹۴۱		۴	۲۷	۱۹	۱	۷	*	*	*	*	*	*	*
۱۷	قشلاق	۰۲۷۹۴۲		۴۶	۲۲۷	۱۷۲	۴۸	۶۴	*	*	*	*	*	*	*
۱۸	قره اغاج	۰۲۷۹۴۳		۱۰۳	۶۱۰	۴۵۶	۵۷	۱۳۳	*	*	*	*	*	*	*
۱۹	قره اغاج پشته	۰۲۷۹۴۴		۶۸	۴۳۴	۳۲۳	۷۱	۸۶	*	*	*	*	*	*	*
۲۰	قورنته	۰۲۷۹۴۵		۱۵۴	۸۱۹	۵۹۲	۱۲۴	۲۱۴	*	*	*	*	*	*	*
۲۱	کره میدان	۰۲۷۹۴۶		۱	۸	۴	۰	۱	*	*	*	*	*	*	*
۲۲	کره شاپ	۰۲۷۹۴۷		۲	۸	۴	۱	۲	*	*	*	*	*	*	*
۲۳	کله دیکه	۰۲۷۹۴۸		۲	۳۱	۲۹	۱۱	۱۰	*	*	*	*	*	*	*
۲۴	کتچوبه	۰۲۷۹۴۹		۱۳۸	۸۵۰	۶۸۲	۹۵	۱۴۲	*	*	*	*	*	*	*
۲۵	کوشی کنده	۰۲۷۹۵۰		۱۳	۷۲	۵۱	۱۱	۲۰	*	*	*	*	*	*	*
۲۶	کرده گل	۰۲۷۹۵۱		۲۵	۱۵۴	۱۱۶	۱۰	۳۱	*	*	*	*	*	*	*
۲۷	کوشیران	۰۲۷۹۵۲		۱۹	۱۲۲	۸۶	۳۱	۳۵	*	*	*	*	*	*	*
۲۸	کولان	۰۲۷۹۵۲		۵۲	۲۱۷	۲۲۹	۳۹	۵۸	*	*	*	*	*	*	*
۲۹	لقلان	۰۲۷۹۵۴		۶۹	۳۸۷	۲۹۸	۷۷	۱۸۷	*	*	*	*	*	*	*

کد نوع راه آبادی: ۱، جاده اسفالت، ۲، جاده شوسه، ۳، جاده خاکی، ۴، مارو، ۵، سایر (ایستگاه راه آهین، باره آبی، ۵۱، نا مشخص ۶)

تعداد گاو و گوساله	تعداد گوسفند و بز	تعمیرگاه ماشین آلات کشاورزی	فروشگاه تعاونی	دستری بوسیله تعمیراتی آرایه	تلفن	دستری به روزنامه و مجله آرایه	صندوق پست	بیمار و ماهی روستایی	اداره فرهنگ و تفریح و ورزش	پزشک	خانه بهداشت	مرکز بهداشتی درمانی	حمام	آموزش و تفریح سواد آموزی	مدرسه راهنمایی	دبستان	برق	آب لوله کشی	پایگاه و خانه بست بچ	مرکز خدمات روستایی	دفتر جهاد سازندگی	شورای اسلامی روستایی	امکن مذهبی مسلمانان	بنج مذهبی مسلمانان	شماره ردیف آبادی
۲۲	۴۱	۴۰	۳۹	۳۸	۳۷	۳۶	۳۵	۳۴	۳۳	۳۲	۳۱	۳۰	۲۹	۲۸	۲۷	۲۶	۲۵	۲۴	۲۳	۲۲	۲۱	۲۰	۱۹	۱۸	۱۷
۱۰۰	۲۵۰۰													*		*						*	*	*	۶
۱۵	۱۱۵۰															*						*	*	*	۱۰
۱۰۰	۵۰۰															*						*	*	*	۱۱
۲۵۰	۱۰۰۰															*						*	*	*	۱۲
۳۰	۶۰۰															*						*	*	*	۱۳
۴۵	۱۰۳۱															*						*	*	*	۱۴
۷	۶۰۰															*						*	*	*	۱۵
۱۵۰	۸۰۰			*												*						*	*	*	۱۶
۲۰	۴۵۰															*						*	*	*	۱۷
۲۰	۱۲۰۰															*						*	*	*	۱۸
۱۰۰	۱۲۳۰۰															*						*	*	*	۱۹
۱۲۰۰	۲۲۰۰															*						*	*	*	۲۰
۱۰۰۰	۲۲۰۰		*	*							*	*				*						*	*	*	۲۱
۸۰	۶۰۰															*						*	*	*	۲۲
۷۵۶۵	۴۷۲۵۵	۰	۲	۹	۰	۰	۲	۱	۰	۰	۰	۰	۱	۲	۱	۱۷	۰	۴	۲	۰	۱	۲۱	۲۸	۴	۱
۱۷	۲۰															*						*	*	*	۲
۸۰	۵۰۰															*						*	*	*	۳
۱۵۰	۷۰۰															*						*	*	*	۴
۱۵	۱۰															*						*	*	*	۵
۱۵۰	۱۲۰۰															*						*	*	*	۶
۴۰۰	۴۵۰۰															*						*	*	*	۷
۲۰	۰															*						*	*	*	۸
۲۲	۱۵۵															*						*	*	*	۹
۲۰	۱۳۰															*						*	*	*	۱۰
۱۰۰	۲۵۰۰			*												*						*	*	*	۱۱
۵۰	۶۸۰			*												*						*	*	*	۱۲
۰	۲۸۰															*						*	*	*	۱۳
۸۰	۵۵۰															*						*	*	*	۱۴
۵۰	۴۰۰															*						*	*	*	۱۵
۶۰	۳۵۰															*						*	*	*	۱۶
۲۰	۲۰۰															*						*	*	*	۱۷
۳۰۰	۱۳۰۰															*						*	*	*	۱۸
۱۰۰۰	۴۵۰۰			*												*						*	*	*	۱۹
۳۰۰	۲۵۰۰			*												*						*	*	*	۲۰
۱۰۰	۱۴۰۰			*												*						*	*	*	۲۱
۲۰	۰															*						*	*	*	۲۲
۵۰	۲۵۰															*						*	*	*	۲۳
۶	۲۲۵							*								*						*	*	*	۲۴
۲۰۰۰	۸۰۰۰		*	*			*									*						*	*	*	۲۵
۴۰	۳۰۰															*						*	*	*	۲۶
۱۰۰	۲۰۰															*						*	*	*	۲۷
۴۰	۵۳۰			*												*						*	*	*	۲۸
۳۵۰	۶۰۰			*												*						*	*	*	۲۹
۱۰۰	۴۰۰		*	*									*			*					*	*	*	*	

خصوصیات اجتماعی - اقتصادی آبادیهای دارای سکنه شهرستان در ۵۱

شماره ردیف آبادی	آبادی	کد آبادی	نوع راه آبادی (کد)	تعداد خانوار	کل جمعیت	جمعیت عساکر بیشتر	جمعیت باسواد	جمعیت شغل	فعالیت کشاورزی						
									۱۰	۱۱	۱۲	۱۳	۱۴	۱۵	۱۶
۲۰	مشیران	۰۲۷۹۵۵	۲	۱۳۰	۷۳۶	۵۸۶	۱۵۲	۱۴۸	*	*	*	*	*	*	*
۲۱	ملخص	۰۲۷۹۵۶	۴	۱۹	۱۱۱	۸۲	۰	۲۵	*	*	*	*	*	*	*
۲۲	ملاهورش	۰۲۷۹۵۷	۴	۱۵	۱۰۴	۸۴	۲۱	۴۷	*	*	*	*	*	*	*
۲۳	میرز شایب	۰۲۷۹۵۸	۴	۲۷	۱۶۵	۱۲۶	۱۶	۴۰	*	*	*	*	*	*	*
۲۴	نقدی	۰۲۷۹۵۹	۴	۶	۲۴	۲۲	۶	۶	*	*	*	*	*	*	*
۲۵	نور انصر	۰۲۷۹۶۰	۲	۱۰۲	۵۷۴	۴۴۸	۵۴	۱۱۶	*	*	*	*	*	*	*
۲۶	نولی بلاغ	۰۲۷۹۶۱	۴	۵۰	۲۷۱	۲۰۵	۳	۵۰	*	*	*	*	*	*	*
۲۷	نیاز فلی	۰۲۷۹۶۲	۳	۲۸	۱۱۸	۹۲	۱۸	۲۹	*	*	*	*	*	*	*
۲۸	هرمیان	۰۲۷۹۶۳	۲	۱۲	۶۶	۴۷	۱۰	۲۷	*	*	*	*	*	*	*
۲۹	هلان مفر علی	۰۲۷۹۶۴	۴	۲۴	۱۴۱	۱۱۱	۴	۲۷	*	*	*	*	*	*	*

کد نوع راه آبادی: ۱ جاده اسفالت، ۲ جاده شوسه، ۳ جاده خاکی، ۴ مارو، ۵ سایر (اینگاه راه آهن یا راه آبی)، ۵ نامشخص ۶

تعداد گاو و گوساله	۴۲	۱۰۰۰	۲۰	۲۱	۲۲	۲۳	۲۴	۲۵	۲۶	۲۷	۲۸	۲۹	۳۰	۳۱	۳۲	۳۳	۳۴	۳۵	۳۶	۳۷	۳۸	۳۹	۴۰	۴۱	۴۲	
تعداد گوسفند و بز	۴۱	۵۵۰۰	۵	۲۵۰	۲۲۰	۲۵۰	۱۰۵	۴۱۲۰	۱۵۰۰	۵۰۰	۴۰۰	۵۵۰														
تعمیرگاه ماشین آلات کشاورزی																										
فروشگاه تعاونی																										
دستری به سید تقی عیوبی رابو		*																								
تلفن																										
دستری به روزنامه و مجله رابو																										
صندوق پست								*																		
بیمار و دامای روستایی		*																								
دانشگاه پست و مخابرات																										
پزشک																										
خانه بهداشت																										
مرکز بهداشتی درمانی																										
حمام																										
آموزش باغبانی بودا آموزی		*																								
مدرسه راهنمایی		*																								
دبستان		*																								
برق																										
آب لوله کشی		*																								
پایگاه تعاونی بیج		*																								
مرکز خدمات روستایی																										
دفتر جهاد سازندگی																										
شورای اسلامی روستایی		*																								
اماکن مذهبی مسلمانان		*																								
بنای مذهبی مسلمانان											*															
شاره در دینف آبادی																										
		۲۰	۲۱	۲۲	۲۳	۲۴	۲۵	۲۶	۲۷	۲۸	۲۹															

نوع راه و فعالیت کشاورزی آبادیهای خالی از سکنه شهرستان اهر

شماره ردیف	آبادی	کده آبادی	نوع راه آبادی (کده)	فعالیت کشاورزی						
				زراعت	باغداری	دامداری و دامپروری	پرورش طیور	پرورش گاو برنج	پرورش بز و گوسفند	پرورش ماهی
۱	۲	۳	۴	۵	۶	۷	۸	۹	۱۰	۱۱
	بخش خداآفرین									
	دهستان کیوان									
۱	پیرانلو	۰۲۵۷۶۸	۴	*						
۲	مزرعه پیریدان	۰۲۵۸۰۳	۶							
۳	هوجعلیا	۰۲۵۸۰۹	۶							
	دهستان منچوان									
۱	ابریق سفلی	۰۲۵۸۶۴	۶							
۲	بیرزگر	۰۲۵۸۷۱	۳							
۳	تازه کبند اسلام	۰۲۵۸۷۸	۶							
۴	چولان	۰۲۵۸۸۴	۶							
۵	قره شوهران	۰۲۵۹۰۳	۶							
۶	قشلاق کرانلو	۰۲۵۹۰۶	۲							
۷	مزرعه تابع استمیه	۰۲۵۹۱۷	۶							
	بخش کلیبر									
	دهستان حسن آباد									
۱	انگتد	۰۲۵۹۹۸	۶							
۲	تیروان	۰۲۶۰۰۹	۶							
۳	حضی کندی	۰۲۶۰۱۱	۶							
۴	دوز کندی	۰۲۶۰۱۷	۶							
۵	ضیا کندی	۰۲۶۰۲۸	۶							
۶	طوق	۰۲۶۰۲۹	۶							
۷	مزرعه لامان	۰۲۶۰۳۶	۶							
	دهستان کلیبر									
۱	بیرته دل	۰۲۶۰۸۷	۶							
۲	چله خانه	۰۲۶۰۹۳	۶							
۳	حیران سفلی	۰۲۶۰۹۴	۳							
۴	ریدل	۰۲۶۰۹۸	۶							
۵	فیروان کاغی	۰۲۶۱۰۴	۶							
۶	قبادلر	۰۲۶۱۰۷	۶							
۷	مولود	۰۲۶۱۲۴	۶							
	دهستان گرمادوز									
۱	امکندر آباد	۰۲۶۱۹۲	۶							
۲	انگدام	۰۲۶۱۸۲	۴							
۳	ان قشلاق	۰۲۶۱۹۴	۳							
۴	پیریدلو	۰۲۶۲۱۷	۶							
۵	حسن سلطانلو	۰۲۶۲۳۰	۳	*	*					
۶	حمینلو	۰۲۶۲۳۲	۱							
۷	خطای	۰۲۶۲۴۰	۱							
۸	ساری درق	۰۲۶۲۵۴	۳		*					
۹	سولی قشلاق	۰۲۶۲۵۹	۳		*	*				
۱۰	شاه گلدی	۰۲۶۲۶۷	۳		*	*				
۱۱	سرمعه چغتای	۰۲۶۲۷۷	۳	*	*					
۱۲	عزیز بیگلر	۰۲۶۲۸۲	۳							
۱۳	علی قلی قشلاق	۰۲۶۲۸۲	۶							
۱۴	قشلاق	۰۲۶۲۹۴	۳							

کد نوع راه آبادی، جاده اسفالت ۱، جاده شوسه ۲، جاده خاکی ۳، مالرو ۴، سایر (رایج و راه آهن یا راه آبی)، ۵، نامشخص ۶

نوع راه و فعالیت کشاورزی آبادیهای خالی از سکنه شهرستان اهر

شماره ردیف	آبادی	کد آبادی	نوع راه آبادی (کد)	فعالیت کشاورزی						
				زراعت	باغداری	دامداری و دامپروری	پرورش طیور	پرورش گاو برهیم	پرورش بزیم	پرورش ماهی
۱	۲	۳	۴	۵	۶	۷	۸	۹	۱۱	
۱۵	قناتلوقوزی	۰۲۶۲۹۶	۲	*						
۱۶	قنلاق اخمود سفلی	۰۲۶۲۰۸	۲	*						
۱۷	قنلاق اخمود علیا	۰۲۶۲۰۹	۲							
۱۸	قنلاق اخمود وسطی	۰۲۶۲۱۰	۲							
۱۹	قنلاق اغلاقان	۰۲۶۲۰۶	۲	*						
۲۰	قنلاق حاجی حسین	۰۲۶۲۱۱	۲	*						
۲۱	قنلاق خانلو	۰۲۶۲۱۵	۶							
۲۲	قنلاق دار چین	۰۲۶۲۱۸	۶							
۲۳	قنلاق شکرین ذکرین	۰۲۶۲۱۹	۲							
۲۴	قنلاق قاتلور	۰۲۶۲۲۱	۲	*						
۲۵	قنلاق کپتک	۰۲۶۲۲۴	۲	*						
۲۶	قنلاق مددلو	۰۲۶۲۲۷	۶	*						
۲۷	قنلاق نره کفی	۰۲۶۲۲۸	۲	*						
۲۸	قنلاق بیخان قنلاقی	۰۲۶۲۸۲	۶							
۲۹	لکان	۰۲۶۲۵۶	۶							
۳۰	لوله درق	۰۲۶۲۵۹	۲	*						
۳۱	هارشا	۰۲۶۲۷۴	۶							
۳۲	بیلی سفلی	۰۲۶۲۷۹	۲	*						
دهستان میغه پاره										
۱	احمد آباد	۰۲۶۵۸۵	۲							
۲	ساری درق	۰۲۶۵۹۲	۶							
۳	کونجه	۰۲۶۶۰۱	۶							
۴	هجق سفلی	۰۲۶۶۱۲	۶							
۵	هجق علیا	۰۲۶۶۱۴	۶							
بخش مرکزی										
دهستان حومه										
۱	ابراهیم کندی	۰۲۶۶۸۰	۶							
۲	ابشق بیدلور	۰۲۶۶۸۲	۶							
۳	اغدرق	۰۲۶۶۸۴	۶							
۴	اوچدرق	۰۲۶۷۰۱	۶							
۵	تاجدیخ قنلاقی	۰۲۶۷۱۷	۶							
۶	خانولی	۰۲۶۷۴۰	۶	*						
۷	زنگ ملک	۰۲۶۷۷۱	۲	*						
۸	ساری لار	۰۲۶۷۷۲	۶							
۹	قره باغماق	۰۲۶۸۰۲	۶							
۱۰	قنلاق احمدلور	۰۲۶۸۰۶	۶							
۱۱	قنلاق جدید	۰۲۶۸۰۷	۶							
۱۲	قنلاق حسین	۰۲۶۸۱۰	۶							
۱۳	قنلاق شکی	۰۲۶۸۱۲	۶							
۱۴	قنلاق قهرمان	۰۲۶۸۱۴	۶							
۱۵	قنلاق بیوسفلو	۰۲۶۸۱۶	۶							
۱۶	کاور	۰۲۶۸۲۶	۶							
۱۷	گنداب	۰۲۶۸۴۱	۶							
۱۸	گنده باغماق	۰۲۶۸۴۲	۶							

کد نوع راه آبادی، جاده اسفالت ۱، جاده شوسه ۲، جاده خاکی ۳، مار ۴، سایر (ایستگاه راه آهن یا راه آبی)، ۵، ناشخص ۶

نوع راه و فعالیت کشاورزی آبادیهای خالی از سکنه شهرستان اردر

شماره ردیف	آبادی	کد آبادی	نوع راه آبادی (کد)	فعالیت کشاورزی							
				۱۱	۱۰	۹	۸	۷	۶	۵	
۱۹	محمد آباد	۰۲۶۸۵۰	۲								
۲۰	محمود آباد	۰۲۶۸۵۱	۶								
۲۱	مزرعه اولی خاتلر	۰۲۶۸۵۲	۶								
۲۲	مزرعه کتدوندی	۰۲۶۸۵۵	۶								
۲۳	معدن مس مزرعه مز ارفع	۰۲۶۸۵۸	۲								
۲۴	ملا بیگلر	۰۲۶۸۵۹	۶								
	بخش ورزقان										
	دهستان ازومدل جنوبی										
۱	مزرعه کور بلاغ	۰۲۷۱۲۶	۶								
	دهستان ازومدل شمالی										
۱	تلاب	۰۲۷۱۸۶	۶								
۲	لامان	۰۲۷۲۱۷	۳								
	دهستان دیزمار غربی										
۱	عظیم آباد	۰۲۷۲۹۵	۳								
۲	فخلاق حاجیلار	۰۲۷۲۹۶	۳								
۳	فخلاق حاجی حقوردی	۰۲۷۲۹۷	۶								
۴	گل آخر	۰۲۷۳۰۴	۶								
۵	نوردوز	۰۲۷۳۲۰	۶								
	دهستان دیزمار شرقی										
۱	جعفر آباد	۰۲۷۳۹۹	۳								
۲	خایلار	۰۲۷۴۰۵	۶								
۳	سرداب	۰۲۷۴۰۹	۶								
۴	ضیاءگاه	۰۲۷۴۱۲	۶								
۵	قاشقچی	۰۲۷۴۱۵	۶								
۶	قشلاق قزل داش	۰۲۷۴۲۲	۳								
۷	قلی کندی	۰۲۷۴۲۵	۴								
	دهستان مواضع خان										
۱	شریفت آباد	۰۲۷۵۲۰	۶								
۲	شیرین چه	۰۲۷۵۲۱	۶								
	بخش هوراند										
	دهستان چهار دانگه										
۱	بیزولین	۰۲۷۶۲۶	۴								
۲	دیپگلو	۰۲۷۶۴۶	۴								
۳	قشلاق ارض بیگ	۰۲۷۶۵۲	۶								
۴	قوت مدرس	۰۲۷۶۵۵	۴								
۵	هوای درق	۰۲۷۶۷۳	۶								
	دهستان دودانگه										
۱	تازه کندیچای	۰۲۷۷۳۰	۴								
۲	شیلوند	۰۲۷۷۳۶	۴								
	دهستان دیکله										
۱	نچی کندی	۰۲۷۸۱۲	۳								

کد نوع راه آبادی: جاده سفالت ۱، جاده شوسه ۲، جاده خاکی ۳، مارود ۴، سایر (اینجا راه آسن یا راه آبی) ۵، ناشخص ۶

نوع راه و فعالیت کشاورزی آبادیهای خالی از سکنه شهرستان در

فعالیت کشاورزی							نوع راه آبادی (کد)	کد آبادی	آبادی	شماره ردیف
پرورش بومی	پرورش زنبورسل	پرورش کرم ابریشم	پرورش طیور	دامداری دامپزشکی	بغداری	زراعت				
۱۱	۱۰	۹	۸	۷	۶	۵	۴	۳	۲	۱
				*			۲	۰۲۷۸۶۵	دهستان ورگهان الاستدل.....	۱
							۲	۰۲۷۸۶۶	اوشیه قران.....	۲
							۶	۰۲۷۸۶۷	بهلان.....	۳
							۴	۰۲۷۸۷۰	خرده قفلاق.....	۴
							۳	۰۲۷۸۷۳	داش تاجی.....	۵
							۴	۰۲۷۸۷۴	دده قفلاق سفلی.....	۶
							۴	۰۲۷۸۸۰	شامقلعه.....	۷
							۳	۰۲۷۸۸۴	قفلاق دایر.....	۸
				*	*		۴	۰۲۷۹۲۷	دهستان بیافت بهلان سفلی.....	۱
							۴	۰۲۷۹۲۶	خرابه مشیران.....	۲

کد نوع راه آبادی: جاده اسفالت ۱، جاده شوسه ۲، جاده خاکی ۳، مارو ۴، سایر (ایستگاه راه آهن، پاره آبی) ۵، نامشخص ۶