

۱۸/۸/۵۳
۱۳۳۵
۱۳۴۵
۱۳۵۵
۱۳۶۵

بسمه تعالی

پیشگفتار

سرشماری عمومی نفوس و مسکن در ایران به موجب قانون، هر ۱۰ سال یکبار توسط مرکز آمار ایران انجام می‌شود. تاکنون چهار سرشماری عمومی نفوس و مسکن در سالهای ۱۳۳۵، ۱۳۴۵، ۱۳۵۵ و ۱۳۶۵ به مرحله اجرا درآمده است. نخستین سرشماری، توسط اداره کل آمار عمومی، و سرشماریهای بعدی، توسط مرکز آمار ایران انجام گرفته است. سرشماری سال ۱۳۶۵، اولین سرشماری در نظام جمهوری اسلامی ایران است که علی‌رغم جنگ تحمیلی، محاصره اقتصادی و مضیقه‌های ناشی از هر یک، به حول و قوه الهی مطابق برنامه پیش‌بینی شده به نحو مطلوب به انجام رسید. سرشماری عمومی نفوس و مسکن، مناسبترین ابزار برنامه‌ریزیهای توسعه اجتماعی، اقتصادی و فرهنگی در کشور است که با ارائه آمار و اطلاعات درست، رهنمودهای لازم برای رسیدن به اهداف برنامه‌ریزیهای کوتاه‌مدت، میان‌مدت و بلندمدت را در اختیار سیاست‌گزاران، مسئولان و برنامه‌ریزان کشور قرار می‌دهد.

وسعت و عظمت کار سرشماری، مرکز آمار ایران را بر آن داشت که از نیمه دوم سال ۱۳۶۱ با برنامه‌ریزیهای دقیق، فعالیت مستمر و پیگیری را برای تهیه مقدمات سرشماری عمومی نفوس و مسکن آغاز کند. اولین قدم در این زمینه، شناخت نیازهای اساسی دستگاه‌های مسئول کشور بود که بر آن اساس، طرح مقدماتی سرشماری تهیه شد و به طور آزمایشی در مناطق شهری و روستایی سه شهرستان آستانه شریفیه از استان گیلان، سراوان از استان سیستان و بلوچستان و شادگان از استان خوزستان و نیز در چند حوزه نمونه در هر یک از استانهای دیگر به مرحله اجرا درآمد. با استفاده از نتایج حاصل از آزمایش سرشماری، پرسشنامه‌ها، فرمها و دستورالعملهای فنی و اجرایی مورد تجدید نظر قرار گرفت و بر آن اساس، طرح نهایی سرشماری تهیه و آماده اجرا شد. عملیات اجرایی سرشماری به طور همزمان در تمام نقاط کشور از تاریخ ۱۶ تا ۳۰ مهرماه سال ۱۳۶۵ انجام شد. در این مرحله، سازمان برنامه و بودجه استانها، مراکز تربیت معلم و سایر سازمانها و موسسات دولتی و همچنین نهادهای انقلاب اسلامی، همکاریهای ارزنده‌ای با مرکز آمار ایران داشتند و مردم فداکار ایران نیز با همیاری و مساعدت خود، امکان اجرای موفقیت آمیز سرشماری را فراهم آوردند.

پرسشنامه‌هایی که در جریان اجرای سرشماری تکمیل شده است، حجم عظیمی از اطلاعات آماری را در بر دارد که در جداول متعدد، برای هر یک از سطوح جغرافیایی، قابل استخراج و ارائه است. برخی از این اطلاعات در قالب نشریات نتایج سرشماری ارائه می‌شود و سایر اطلاعات در صورت نیاز و برحسب مورد، در اختیار استفاده‌کنندگان قرار خواهد گرفت.

۱۳۳۵

فرهنگ آبادیهای شهرستان ، یکی از مجموعه نشریات نتایج سرشماری عمومی نفوس و مسکن است که در ۱۹۵ جلد برای ۱۹۵ شهرستان (بر اساس تقسیمات کشوری در زمان سرشماری) منتشر می شود . در هر یک از این نشریات ، ۳۹ خصوصیت عمده جمعیتی ، اجتماعی ، اقتصادی و فرهنگی برای هر یک از آبادیهای دارای سکنه و نیز جدولی در مورد آبادیهای خالی از سکنه شهرستان به تفکیک بخش و دهستان ارائه شده است . همچنین این نشریات شامل نقشه کشور (که نشان دهنده موقعیت شهرستان در داخل استان است) ، نقشه شهرستان (به تفکیک بخش و دهستان ، و موقعیت مراکز بخش ، نقاط شهری و آبادیهای دارای ۲۰۰۰ نفر جمعیت و بیشتر) و نقشه های مربوط به بخش یا بخشهای شهرستان (به تفکیک دهستان و آبادیهای دارای ۲۰ خانوار و بیشتر) است .

لازم به یادآوری است ، نقشه شهرستانها که موقعیت کلیه آبادیها (دارای سکنه و خالی از سکنه) روی آن مشخص شده ، در مرکز آمار ایران موجود و قابل ارائه به استفاده کنندگان است .

امید است این مجموعه از نشریات نتایج سرشماری بتواند اطلاعات لازم برای شناخت اوضاع اجتماعی و اقتصادی آبادیهای کشور را در اختیار تصمیم گیران ، برنامه ریزان و پژوهشگران قرار دهد .

مرکز آمار ایران

فهرست مندرجات فرهنگ آبادیهای شهرستان خلخال

صفحه

موضوع

تعاریف و مفاهیم مورد استفاده در سرشماری عمومی نفوس و مسکن سال ۱۳۶۵ (ویژه فرهنگ آبادیها)

یک	جمعیت (جامعه مورد سرشماری)
یک	خانوار
دو	اقامتگاه معمولی
دو	شهر (نقطه شهری)
دو	آبادی (نقطه روستایی)
دو	جمعیت ساکن در نقاط شهری
دو	جمعیت ساکن در نقاط روستایی
دو	سن
دو	مهاجران وارد شده
دو	محل تولد
دو	باسواد
سه	کار
سه	وضع فعالیت در ۷ روز گذشته

مفاهیم به کار رفته در این نشریه

چهار	نسبت جنسی
چهار	گروههای عمده سنی
چهار	نسبت باسوادی

ویزگیهای عمده نقاط روستایی شهرستان

۱	جمعیت
۴	خانوار
۴	مهاجرت
۵	سواد
۷	وضع فعالیت
۹	نقشه تقسیمات کشوری جمهوری اسلامی ایران به تفکیک استان : ۱۳۶۵
۱۰	نقشه شهرستان به تفکیک بخش و دهستان

- ۱۱ نقشه روستایی بخش خورش رستم شهرستان خلخال از استان آذربایجان شرقی
- ۱۲ نقشه روستایی بخش سنجد شهرستان خلخال از استان آذربایجان شرقی
- ۱۳ نقشه روستایی بخش شاهرود شهرستان خلخال از استان آذربایجان شرقی
- ۱۴ نقشه روستایی بخش مرکزی شهرستان خلخال از استان آذربایجان شرقی

جداول

- ۱۶ خصوصیات اجتماعی - اقتصادی آبادیهای دارای سکنه شهرستان
- ۲۸ نوع راه و فعالیت کشاورزی آبادیهای خالی از سکنه شهرستان

پیوستها

فرم ۳ - (پرسشنامه آبادی)

فهرست مجموعه نشریات فرهنگ آبادیهای کشور براساس نتایج سرشماری عمومی نفوس و مسکن سال ۱۳۶۵

تعاریف و مفاهیم مورد استفاده در سرشماری عمومی نفوس و مسکن سال ۱۳۶۵ (ویژه فرهنگ آبادیها)

جمعیت (جامعه مورد سرشماری)

اعضای همه خانوارهای معمولی ساکن و دستجمعی که اقامتگاه معمولی آنان در زمان سرشماری در ایران قرار دارد و نیز اعضای کلیه خانوارهای معمولی غیر ساکن کشور، جامعه مورد سرشماری را تشکیل می‌دهند. اعضای هیئتهای سیاسی و سفارتخانه‌های خارجی در ایران و افراد خانواده آنان جزو جامعه مورد سرشماری محسوب نمی‌شوند، اما ایرانیان عضو هیئتهای سیاسی و سفارتخانه‌های ایران در خارج از کشور و افراد خانواده آنان، جزو جامعه مورد سرشماری به حساب می‌آیند.

خانوار

خانوار از چند نفر تشکیل می‌شود که با هم در یک اقامتگاه زندگی می‌کنند، با یکدیگر هم‌خرج هستند و معمولاً " با هم غذا می‌خورند. فردی که به تنهایی زندگی می‌کند نیز، خانوار تلقی می‌شود.
خانوار معمولی: خانوار با تعریف فوق، اکثر افراد کشور را در بر می‌گیرد و به همین دلیل این‌گونه خانوارها، " خانوار معمولی " نیز نامیده می‌شود.

خانوار معمولی ساکن: خانواری که در اقامتگاه ثابت سکونت دارد، " خانوار معمولی ساکن " نامیده می‌شود.
خانوار معمولی غیر ساکن: خانواری که در زمان سرشماری در اقامتگاه ثابتی سکونت ندارد، " خانوار معمولی غیر ساکن " نامیده می‌شود.
این دسته از خانوارها شامل سه گروه زیر است:

- ۱- خانوارهایی که در زمان سرشماری در کوچ به سر می‌برند و یا در خارج شهرها و آبادیها در زیر چادر زندگی می‌کنند.
 - ۲- خانوارهایی که در محل زندگی ثابتی زندگی نمی‌کنند و به‌طور مداوم محل زندگی خود را تغییر می‌دهند، مانند کولیها.
 - ۳- خانوارهایی که محل زندگی مشخص ندارند و شبها معمولاً " در پارکها، خرابه‌ها، زیرپلها و ... بیتوته می‌کنند.
- خانوار دستجمعی: مجموعه افرادی که به دلیل داشتن هدف یا ویژگیهای مشترک مانند تحصیل، بیماری روانی و ... با هم در یک موسسه از قبیل خوابگاه دانشجویی، آسایشگاه روانی و ... زندگی می‌کنند، یک خانوار دستجمعی به حساب می‌آیند. در این سرشماری، افرادی که در ندامتگاهها، بازداشتگاهها و مراکز مشابه نگهداری می‌شوند و نیز افرادی که در سربازخانهها، پادگانها، پاسگاهها، پایگاهها، یا اردوگاههای نظامی و انتظامی به‌طور جمعی به سر می‌برند و همچنین دانش‌آموزان و دانشجویان موسسات آموزشی نیروهای نظامی و انتظامی، به عنوان اعضای خانوار دستجمعی مورد سرشماری قرار نمی‌گیرند. این گونه افراد همراه با سایر اعضای خانوار معمولی خود سرشماری می‌شوند.

اقامتگاه معمولی

اقامتگاه معمولی خانوار، محلی است که خانوار در زمان سرشماری در آنجا زندگی می‌کند، مشروط بر اینکه اقامتگاه دیگری نداشته باشد. اقامتگاه معمولی خانواری که در زمان سرشماری بیش از یک اقامتگاه دارد، محلی است که بیشترین مدت سال را در آنجا به سر می‌برد.

شهر (نقطه شهری)

منظور از شهر، هر یک از نقاطی است که دارای شهرداری باشد.

آبادی (نقطه روستایی)

آبادی به مجموعه یک یا چند مکان و اراضی به هم پیوسته (اعم از کشاورزی و غیرکشاورزی) گفته می‌شود که خارج از محدوده شهرها واقع شده و دارای محدوده ثبتی یا عرفی مستقل باشد. اگر آبادی در زمان سرشماری، محل سکونت خانوار یا خانوارهایی باشد، "دارای سکنه" و در غیر این صورت، "خالی از سکنه" تلقی می‌شود.

جمعیت ساکن در نقاط شهری

منظور از جمعیت ساکن در نقاط شهری در هر یک از محدوده‌های بخش، شهرستان، استان یا کشور، جمعیت کلیه شهرهایی است که در همان محدوده قرار دارد و جمعیت هر شهر عبارت است از مجموع تعداد اعضای همه خانوارهای معمولی ساکن و دستجمعی که اقامتگاه معمولی آنها در زمان سرشماری در آن شهر واقع است.

جمعیت ساکن در نقاط روستایی

منظور از جمعیت ساکن در نقاط روستایی در هر یک از محدوده‌های دهستان، بخش، شهرستان، استان یا کشور، جمعیت کلیه آبادیهایی است که در همان محدوده قرار دارد و جمعیت هر آبادی عبارت است از مجموع تعداد اعضای همه خانوارهای معمولی ساکن و دستجمعی که اقامتگاه معمولی آنها در زمان سرشماری در آن آبادی واقع است.

سن

منظور از سن، تعداد سالهای کاملی است که از زمان تولد فرد گذشته است.

مهاجران وارد شده

در هر شهر یا آبادی، آن دسته از اعضای خانوارهای معمولی ساکن و دستجمعی که متولد آنجا نباشند، مهاجر شناخته می‌شوند.

محل تولد

منظور از محل تولد، آبادی یا شهری است که در زمان تولد فرد، اقامتگاه معمولی مادر او بوده است.

باسواد

کسانی که می‌توانند به فارسی یا هر زبان دیگری متن ساده‌ای را بخوانند و بنویسند، خواه مدرک رسمی داشته یا نداشته باشند، باسواد تلقی می‌شوند. همه محصلان از جمله نوآموزان سال اول ابتدایی و سوادآموزان نهضت سوادآموزی نیز باسواد به حساب می‌آیند.

کار، هر فعالیت فکری یا بدنی است که قانوناً "مجاز باشد و به منظور کسب درآمد (نقدی، غیرنقدی) صورت گیرد .

وضع فعالیت در ۷ روز گذشته

در این سرشماری، وضع فعالیت افراد در ۷ روز پیش از مراجعه مامور سرشماری مورد نظر است. هر یک از افراد از این نظر و با توجه به تعریف کار، در یکی از گروههای زیر قرار می‌گیرند:

شاغل: افراد زیر شاغل به حساب می‌آیند:

— کسانی که دارای شغلی هستند، اعم از اینکه در ۷ روز پیش از مراجعه مامور سرشماری کار کرده و یا به عللی از قبیل مرخصی، بیماری، تعطیل موقت محل کار و ... کار نکرده‌اند و پس از رفع علت به کار خود ادامه خواهند داد.

— کسانی که شغل مستمر نداشته ولی در ۷ روز پیش از مراجعه مامور سرشماری، حداقل دو روز کار کرده‌اند.

— کسانی که تحت عنوان کارآموز در ۷ روز پیش از مراجعه مامور سرشماری به کار اشتغال داشته‌اند.

— کسانی که دارای شغلی هستند، ولی در ۷ روز پیش از مراجعه مامور سرشماری به اقتضای فصل و ماهیت فصلی کار خود، کار نکرده‌اند (بیکاران فصلی)، مشروط بر آنکه در جستجوی کار دیگری هم نباشند.

— افرادی که به انجام خدمت وظیفه عمومی مشغول هستند.

— کسانی که در حال گذراندن دوره‌های آموزشی در دانشکده‌ها و آموزشگاههای مربوط به نیروهای نظامی و انتظامی هستند.

بیکار (جویای کار): کسانی که شاغل به حساب نمی‌آیند و در ۷ روز پیش از مراجعه مامور سرشماری در جستجوی کار بوده‌اند، بیکار (جویای کار) تلقی می‌شوند.

محصل: کسانی که شاغل، بیکار (جویای کار) محسوب نمی‌شوند و در ۷ روز پیش از مراجعه مامور سرشماری در حال تحصیل بوده‌اند، محصل به حساب می‌آیند.

خانه‌دار: خانه‌دار به کسانی گفته می‌شود که شاغل، بیکار (جویای کار) و محصل به حساب نمی‌آیند و بنا بر اظهار پاسخگو، در ۷ روز پیش از مراجعه مامور سرشماری به خانه‌داری مشغول بوده‌اند.

دارای درآمد بدون کار: کسانی که شاغل، بیکار (جویای کار) محصل و خانه‌دار محسوب نمی‌شوند و درآمدهای مستمری مانند حقوق بازنشستگی، حقوق وظیفه، درآمد املاک و مستغلات، سود سهام و ... دارند، دارای درآمد بدون کار محسوب می‌شوند.

سایر: کسانی که از نظر وضع فعالیت در ۷ روز پیش از مراجعه مامور سرشماری، در هیچ یک از گروههای بالا قابل طبقه‌بندی نیستند، در گروه سایر قرار می‌گیرند.

مفاهیم به کار رفته در این نشریه

نسبت جنسی

نسبت تعداد مردان به زنان یا زنان به مردان ، نسبت جنسی نامیده می‌شود . معمولاً " در این مورد نسبت تعداد مردان به زنان را محاسبه می‌کنند و به صورت درصد ارائه می‌دهند . یعنی اگر M تعداد مردان و F تعداد زنان در یک منطقه جغرافیایی باشد ، نسبت جنسی در آن منطقه عبارت خواهد بود از :

$$\text{نسبت جنسی} = \frac{M}{F} \times 100$$

گروههای عمده سنی

در مجموعه نشریات نتایج سرشماری عمومی نفوس و مسکن سال ۱۳۶۵ ، علاوه بر سنین منفرد و گروههای سنی منظم (۵ ساله و ۱۰ ساله) ، طبقه‌بندی سنی دیگری نیز برای جمعیت در نظر گرفته شده است که هر طبقه آن ، یک گروه عمده سنی نامیده می‌شود و عبارت است از :

افراد ۱ - ۵ ساله : نوباوگان

افراد ۶ - ۱۰ ساله : کودکان

افراد ۱۱ - ۱۴ ساله : نوجوانان

افراد ۱۵ - ۲۴ ساله : جوانان

افراد ۲۵ - ۶۴ ساله : میانسالان

افراد ۶۵ ساله و بیشتر : بزرگسالان

افرادی که سن آنان معلوم نبوده و یا امکان انتساب آنان به یکی از گروههای سنی وجود نداشته است ، در گروه " سن نامشخص" منظور

شده است .

نسبت باسوادی

این نسبت در هر جامعه از تقسیم تعداد افراد با سواد در یک سن یا گروه سنی معین به جمعیت آن سن یا گروه سنی به دست می‌آید و معمولاً " به صورت " درصد " بیان می‌شود .

ویزگیهای عمده نقاط روستایی شهرستان خلخال

خلخال یکی از شهرستانهای استان آذربایجان شرقی است که در جنوب شرقی این استان واقع شده و مرکز آن شهر خلخال است . این شهرستان دارای ۲ شهر خلخال و گبوی است . همچنین شهرستان خلخال به ۴ بخش شامل ۴ دهستان تقسیم شده و متشکل از ۲۴۳ آبادی دارای سکنه و ۲۷ آبادی خالی از سکنه است .

جمعیت

در سرشماری عمومی نفوس و مسکن مهرماه ۱۳۶۵ ، شهرستان خلخال دارای ۱۳۸۷۵۶ نفر جمعیت بوده است . از این تعداد ، ۲۷۵۴۷ نفر ساکن در نقاط شهری و ۱۱۱۲۰۶ نفر ساکن در نقاط روستایی و بقیه غیر ساکن بودمانند .

جدول ۱- تعداد آبیاریهای دارای سکنه شهرستان بر حسب بخش ، به تفکیک طبقات عمیقی

بخش	جمع	۱ تا ۲۴ نفر	۲۵ تا ۴۹ نفر	۵۰ تا ۹۹ نفر	۱۰۰ تا ۲۴۹ نفر	۲۵۰ تا ۴۹۹ نفر	۵۰۰ تا ۹۹۹ نفر	۱۰۰۰ تا ۲۴۹۹ نفر	۲۵۰۰ تا ۴۹۹۹ نفر	۵۰۰۰ نفر و بیشتر
شهرستان خلخال	۲۴۳	۱۵	۱۵	۱۷	۶۳	۶۴	۴۲	۲۴	۲	۰
خورهرمتم	۵۷	۸	۴	۷	۱۵	۱۰	۸	۴	۱	۰
متوبید	۱۱۰	۵	۹	۵	۳۰	۲۳	۲۳	۵	۰	۰
شاهرود	۳۶	۱	۲	۳	۱۱	۶	۶	۶	۱	۰
مرکزی	۴۰	۱	۰	۲	۷	۱۵	۵	۶	۱	۰

از جمعیت نقاط روستایی این شهرستان ، ۵۶۶۲۶ نفر را مردان و ۵۴۵۸۰ نفر را زنان تشکیل می‌دهد . نسبت جنسی در این جمعیت نشان می‌دهد که در مقابل هر ۱۰۰ نفر زن ، ۱۰۴ نفر مرد وجود دارد . این نسبت در بین اطفال کمتر از یکساله ۱۰۸ و در بین افراد ۶۵ ساله و بیشتر ۱۲۲ است . پایینترین نسبت جنسی به گروه سنی میانسالان (۲۵ - ۶۴ ساله) و بالاترین نسبت ، به گروه سنی بزرگسالان (۶۵ ساله و بیشتر) تعلق دارد .

جدول ۲: جمعیت نقاط روستایی شهرستان برنج بخش در گروه‌های عمده سنی، به تفکیک جنس

نبت جنسی	زن	مرد	مرد و زن		گروه‌های عمده سنی
			درصد	تعداد	
۱۰۴	۵۴۵۸۰	۵۶۶۲۶	۱۰۰/۰۰	۱۱۱۲۰۶	شهرستان ذلخال
۱۰۸	۲۰۱۶	۲۱۸۲	۳/۷۸	۴۱۹۹	اطفال / کمتر از یکساله /
۱۰۹	۹۷۴۷	۱۰۵۸۰	۱۸/۲۸	۲۰۳۲۷	نوباوگان / ۱-۵ ساله /
۱۱۰	۸۱۵۸	۸۹۴۰	۱۵/۳۸	۱۷۰۹۸	کودکان / ۶-۱۰ ساله /
۱۰۷	۶۰۷۰	۶۵۱۰	۱۱/۳۱	۱۲۵۸۰	نوجوانان / ۱۱-۱۴ ساله /
۱۰۲	۹۸۸۷	۱۰۰۹۷	۱۷/۹۷	۱۹۹۸۴	جوانان / ۱۵-۲۴ ساله /
۹۶	۱۷۲۲۳	۱۶۵۰۶	۳۰/۳۳	۳۳۷۲۹	میانسالان / ۲۵-۶۴ ساله /
۱۲۲	۱۴۴۸	۱۷۶۸	۲/۸۹	۳۲۱۶	بزرگسالان / ۶۵ ساله و بیشتر /
#	۳۱	۴۲	۰/۰۷	۷۳	نامشخص
۱۰۵	۱۰۷۷۰	۱۱۲۷۱	۱۰۰/۰۰	۲۲۰۴۱	بخش خورش رستم
۱۰۹	۴۸۳	۵۲۶	۴/۵۸	۱۰۰۹	اطفال / کمتر از یکساله /
۱۰۵	۱۹۴۴	۲۰۴۲	۱۸/۰۸	۳۹۸۶	نوباوگان / ۱-۵ ساله /
۱۱۲	۱۶۳۵	۱۸۲۹	۱۵/۷۲	۳۴۶۴	کودکان / ۶-۱۰ ساله /
۱۱۱	۱۱۰۵	۱۲۲۷	۱۰/۵۸	۲۳۳۲	نوجوانان / ۱۱-۱۴ ساله /
۱۰۱	۱۸۷۱	۱۸۸۲	۱۷/۰۳	۳۷۵۳	جوانان / ۱۵-۲۴ ساله /
۱۰۰	۳۴۴۰	۳۴۳۴	۳۱/۱۹	۶۸۷۴	میانسالان / ۲۵-۶۴ ساله /
۱۱۳	۲۹۲	۳۳۰	۲/۸۲	۶۲۲	بزرگسالان / ۶۵ ساله و بیشتر /
#	۰	۱	۰/۰۰	۱	نامشخص
۱۰۴	۲۰۱۸۰	۲۰۹۶۷	۱۰۰/۰۰	۴۱۱۴۷	بخش ستچید
۱۱۶	۶۴۳	۷۴۵	۳/۳۷	۱۳۸۸	اطفال / کمتر از یکساله /
۱۱۰	۳۷۶۳	۴۱۳۱	۱۹/۱۸	۷۸۹۴	نوباوگان / ۱-۵ ساله /
۱۰۴	۲۱۷۰	۲۲۸۴	۱۵/۶۹	۶۴۵۴	کودکان / ۶-۱۰ ساله /
۱۰۳	۲۳۴۸	۲۴۲۳	۱۱/۶۰	۴۷۷۱	نوجوانان / ۱۱-۱۴ ساله /
۱۰۴	۲۷۱۵	۲۸۵۴	۱۸/۴۰	۷۵۶۹	جوانان / ۱۵-۲۴ ساله /
۹۷	۶۰۴۹	۵۸۷۲	۲۸/۹۷	۱۱۹۲۱	میانسالان / ۲۵-۶۴ ساله /
۱۳۴	۴۶۴	۶۲۳	۲/۶۴	۱۰۸۷	بزرگسالان / ۶۵ ساله و بیشتر /
#	۲۸	۳۵	۰/۱۵	۶۳	نامشخص

محاسبه مفهوم ندارد.

جدول ۲- جمعیت نقاط روستایی شهرستان بر حسب بخش و گروه‌های عمده سنی، تفکیک جنس (دنباله ۱)

سنت سنی	زن	مرد	مردوزن		گروه‌های عمده سنی
			درصد	تعداد	
۹۸	۱۱۴۷۰	۱۱۲۸۱	۱۰۰/۱۰۰	۲۲۷۵۱	بخش شاهرود
۱۰۷	۳۸۸	۴۱۵	۲/۵۳	۸۰۳	اطفال / کمتر از یکساله /
۱۰۴	۱۹۱۴	۱۹۹۷	۱۷/۱۹	۳۹۱۱	نوباوگان / ۱-۵ ساله /
۱۱۰	۱۵۷۷	۱۷۴۲	۱۴/۵۹	۳۳۱۹	کودکان / ۶-۱۰ ساله /
۱۰۲	۱۳۱۱	۱۳۳۵	۱۱/۶۳	۲۶۴۶	نوجوانان / ۱۱-۱۴ ساله /
۹۴	۲۰۳۴	۱۹۰۴	۱۷/۳۰	۳۹۳۷	جوانان / ۱۵-۲۴ ساله /
۸۹	۲۸۴۸	۲۴۱۱	۲۱/۹۱	۵۲۵۹	میانسالان / ۲۵-۶۴ ساله /
۱۱۹	۳۹۵	۴۷۲	۳/۸۱	۸۶۷	بزرگسالان / ۶۵ ساله و بیشتر /
#	۳	۶	۰/۰۴	۹	نامشخص
۱۰۸	۱۲۱۶۰	۱۳۱۰۷	۱۰۰/۱۰۰	۲۵۲۶۷	بخش مرکزی
۹۹	۵۰۲	۴۹۷	۳/۹۵	۹۹۹	اطفال / کمتر از یکساله /
۱۱۲	۲۱۲۶	۲۴۱۰	۱۷/۹۵	۴۵۳۶	نوباوگان / ۱-۵ ساله /
۱۱۷	۱۷۷۶	۲۰۸۵	۱۵/۲۸	۳۸۶۱	کودکان / ۶-۱۰ ساله /
۱۱۷	۱۳۰۶	۱۵۲۵	۱۱/۲۰	۲۸۳۱	نوجوانان / ۱۱-۱۴ ساله /
۱۰۸	۲۲۶۷	۲۴۵۸	۱۸/۷۰	۴۷۲۵	جوانان / ۱۵-۲۴ ساله /
۹۸	۲۸۸۶	۲۷۸۹	۲۰/۲۸	۵۶۷۵	میانسالان / ۲۵-۶۴ ساله /
۱۱۵	۲۹۷	۳۴۳	۲/۵۲	۶۴۰	بزرگسالان / ۶۵ ساله و بیشتر /
#	۰	۰	۰/۰۰	۰	نامشخص

خانوار

در سرشماری مهرماه ۱۳۶۵، شهرستان خلخال دارای ۲۳۷۰۶ خانوار بوده است. از این تعداد، ۵۲۱۲ خانوار ساکن در نقاط شهری و ۱۸۴۹۱ خانوار ساکن در نقاط روستایی و بقیه غیر ساکن بودمانند.

جدول ۳- تعداد آبادیهای دارای سکنه شهرستان بر حسب بخش، به تفکیک گروه بندی تعداد خانوار

بخش	جمع	۱ خانوار	۲ خانوار	۳ خانوار	۴ خانوار	۵ خانوار	۶ خانوار	۷ خانوار	۸ خانوار	۹ خانوار	۱۰ خانوار	بیشتر
شهرستان خلخال	۲۴۲	۱۸	۱۶	۱۹	۷۷	۵۶	۲۵	۱۶	۲	۰	۰	۰
خورشهرستم	۵۷	۱۰	۴	۶	۱۸	۷	۸	۳	۱	۰	۰	۰
منجید	۱۱۰	۶	۱۰	۵	۴۰	۳۰	۱۶	۳	۰	۰	۰	۰
شاهرود	۳۶	۱	۲	۵	۹	۶	۶	۶	۱	۰	۰	۰
مرکزی	۴۰	۱	۰	۲	۱۰	۱۲	۵	۷	۱	۰	۰	۰

متوسط تعداد افراد در خانوارهای معمولی ساکن نقاط روستایی این شهرستان، ۶/۵ نفر است. بیشترین تعداد خانوار، مربوط به خانوارهای ۶ نفره و کمترین آن مربوط به خانوارهای ۱ نفره است.

جدول ۴- خانوارهای معمولی ساکن نقاط روستایی شهرستان بر حسب بخش، به تفکیک تعداد افراد در خانوار

بخش	جمع	۱ نفر	۲ نفر	۳ نفر	۴ نفر	۵ نفر	۶ نفر	۷ نفر	۸ نفر	۹ نفر	۱۰ نفر	بیشتر
شهرستان خلخال	۱۸۴۹۱	۶۵۹	۱۵۸۷	۱۵۲۰	۱۶۱۲	۲۲۱۹	۲۴۸۴	۲۴۶۱	۲۴۳۵	۱۴۴۰	۱۷۷۲	۱۸۹۱
بخش خورشهرستم	۲۸۶۰	۱۴۷	۳۴۴	۳۵۰	۴۵۴	۵۰۴	۵۶۰	۵۱۴	۴۵۹	۲۸۲	۲۴۶	۲۴۶
بخش منجید	۶۳۴۷	۱۵۹	۴۴۲	۴۱۰	۵۷۵	۷۲۴	۸۲۲	۸۳۲	۹۷۱	۵۲۰	۱۴۳۸	۱۴۳۸
بخش شاهرود	۴۲۰۶	۲۶۵	۴۸۸	۴۵۰	۴۴۷	۴۸۹	۵۴۲	۵۱۰	۴۸۳	۲۷۲	۲۶۰	۲۶۰
بخش مرکزی	۴۰۷۸	۸۸	۳۰۲	۲۱۰	۴۳۷	۴۶۲	۵۵۹	۵۹۴	۵۲۲	۳۵۶	۴۱۸	۴۱۸

مهاجرت

در سرشماری عمومی نفوس و مسکن مهرماه ۱۳۶۵، ۹۷/۵ درصد از جمعیت نقاط روستایی شهرستان خلخال در همان آبادی که در زمان سرشماری اقامت داشتند متولد شدهاند. مقایسه محل تولد افراد با محلی که در زمان سرشماری در آنجا اقامت داشتند نشان میدهد که ۲/۵ درصد جمعیت نقاط روستایی این شهرستان از آبادی به آبادی و ۵/۵ درصد از شهر به آبادی، در طول زندگی شان مهاجرت کردهاند.

جدول ۵- جمعیت نقاط روستایی شهرستان بروجردهای عمده شی، به تفکیک محل تولد

اظهار شده	محل تولد درجای دیگر			مجموع	گروههای عمده شی
	خارج کشور	شهر	آبادی		
۴۹۶	۱۱	۶۰۷	۲۲۳۸۱	۲۳۰۷۸	شهرستان خلخال
۲۴	۰	۲۲	۱۳	۴۱۴۰	اطفال / کمتر از یکساله /
۱۱۶	۰	۱۰۸	۸۸	۲۰۰۱۵	نوباوگان / ۱-۵ ساله /
۸۴	۰	۶۲	۶۳	۱۶۸۸۹	کودکان / ۶-۱۰ ساله /
۵۵	۰	۳۱	۹۱	۱۲۴۰۳	نوجوانان / ۱۱-۱۴ ساله /
۸۴	۱	۱۲۰	۳۶۲	۱۹۴۱۷	جوانان / ۱۵-۲۴ ساله /
۱۲۲	۸	۲۴۸	۱۴۹۹	۳۱۸۵۲	میانسالان / ۲۵-۶۴ ساله /
۱۱	۲	۱۶	۱۲۲	۲۰۶۵	بزرگسالان / ۶۵ ساله و بیشتر /
۰	۰	۰	۰	۷۲	شاملخص

سواد

در سرشماری مهرماه ۱۳۴۵ شهرستان خلخال، از ۸۶۶۸۰ نفر جمعیت ۶ ساله و بیشتر نقاط روستایی این شهرستان، ۴۷/۶ درصد باسواد بودند. نسبت باسوادی در این جمعیت برای مردان، ۶۲/۶ درصد و برای زنان، ۳۲/۲ درصد بوده است. این نسبت برای افراد لازمالتعلیم (۶-۱۴ ساله)، ۷۵/۵ درصد و برای افراد ۱۵ ساله و بیشتر، ۳۳/۱ درصد بوده است.

جدول ۶- درصد بزرگان بی سوادان و جمعیت ۶ ساله و بیشتر نقاط روستایی شهرستان بروجردهای عمده شی، به تفکیک جنس

اظهار شده	بی سواد		باسواد		مجموع	گروههای عمده شی
	زن	مرد	زن	مرد		
۰/۲۸	۶۷/۲۵	۳۷/۱۳	۳۲/۲۵	۶۲/۶۱	۱۰۰/۰۰	شهرستان خلخال
۱/۱۹	۳۵/۹۹	۱۰/۴۱	۶۲/۴۴	۸۸/۷۵	۱۰۰/۰۰	کودکان / ۶-۱۰ ساله /
۰/۱۶	۴۰/۶۱	۱۰/۹۱	۵۹/۱۶	۸۹/۰۰	۱۰۰/۰۰	نوجوانان / ۱۱-۱۴ ساله /
۰/۲۳	۵۶/۹۶	۱۸/۰۵	۴۲/۲۲	۸۱/۸۱	۱۰۰/۰۰	جوانان / ۱۵-۲۴ ساله /
۰/۱۲	۹۴/۹۰	۶۸/۵۴	۴/۹۴	۳۱/۲۸	۱۰۰/۰۰	میانسالان / ۲۵-۶۴ ساله /
۰/۵۶	۹۷/۳۸	۸۵/۰۷	۱/۶۶	۱۴/۷۱	۱۰۰/۰۰	بزرگسالان / ۶۵ ساله و بیشتر /

جدول ۶- درصد سوادان بی سوادان درجهت و سالک بیشتر تقاطر دستای شهرستان بر حسب جنس و گروههای عمده شغلی بزرگترین بخش (دنباله)

انگزارشده	بی سواد		با سواد		جمع	گروههای عمده شغلی
	زن	مرد	زن	مرد		
۰/۱۶	۶۹/۱۴	۳۸/۱۹	۳۰/۶۸	۶۱/۶۷	۱۰۰/۰۰	بخش خورشدرستم
۰/۴۰	۳۶/۰۹	۹/۱۳	۶۳/۳۶	۹۰/۶۰	۱۰۰/۰۰	کودکان/۶-۱۰ ساله/
۰/۱۳	۴۳/۴۴	۹/۴۵	۵۶/۵۶	۹۰/۳۰	۱۰۰/۰۰	نوجوانان/۱۱-۱۴ ساله/
۰/۱۱	۶۰/۱۳	۱۹/۱۸	۳۹/۲۷	۸۰/۷۱	۱۰۰/۰۰	جوانان/۱۵-۲۴ ساله/
۰/۰۷	۹۵/۴۴	۶۹/۶۹	۴/۴۵	۳۰/۲۹	۱۰۰/۰۰	میانسالان/۲۵-۶۴ ساله/
۰/۱۶	۹۹/۳۳	۸۶/۹۷	۰/۶۸	۱۲/۷۳	۱۰۰/۰۰	بزرگسالان/۶۵ ساله و بیشتر/
۰/۶۵	۷۴/۱۹	۴۰/۵۹	۲۴/۹۴	۵۸/۹۹	۱۰۰/۰۰	بخش منجید
۲/۱۵	۴۵/۹۹	۱۴/۰۷	۵۱/۲۳	۸۴/۲۸	۱۰۰/۰۰	کودکان/۶-۱۰ ساله/
۰/۲۹	۵۴/۹۰	۱۵/۰۲	۴۴/۶۳	۸۴/۸۵	۱۰۰/۰۰	نوجوانان/۱۱-۱۴ ساله/
۰/۳۰	۷۰/۹۰	۲۳/۰۲	۲۸/۶۱	۷۶/۸۶	۱۰۰/۰۰	جوانان/۱۵-۲۴ ساله/
۰/۱۸	۹۶/۹۳	۷۲/۵۰	۲/۸۳	۲۷/۴۰	۱۰۰/۰۰	میانسالان/۲۵-۶۴ ساله/
۰/۸۳	۹۷/۴۱	۸۹/۵۷	۱/۲۹	۹/۹۵	۱۰۰/۰۰	بزرگسالان/۶۵ ساله و بیشتر/
-	-	-	-	-	-	
۰/۲۰	۶۰/۲۲	۳۵/۱۷	۳۹/۵۳	۶۴/۶۹	۱۰۰/۰۰	بخش شاهرود
۰/۵۷	۲۴/۶۷	۸/۲۳	۷۴/۷۰	۹۰/۷۶	۱۰۰/۰۰	کودکان/۶-۱۰ ساله/
۰/۰۴	۲۵/۴۸	۷/۲۷	۷۴/۴۵	۹۲/۷۳	۱۰۰/۰۰	نوجوانان/۱۱-۱۴ ساله/
۰/۰۲	۴۰/۷۱	۱۳/۲۹	۵۹/۲۴	۸۶/۷۱	۱۰۰/۰۰	جوانان/۱۵-۲۴ ساله/
۰/۱۲	۹۳/۲۷	۶۵/۹۹	۶/۵۵	۳۳/۹۵	۱۰۰/۰۰	میانسالان/۲۵-۶۴ ساله/
۰/۴۶	۹۶/۴۶	۷۷/۳۳	۲/۵۳	۲۲/۶۷	۱۰۰/۰۰	بزرگسالان/۶۵ ساله و بیشتر/
-	-	-	-	-	-	
۰/۳۰	۶۰/۸۸	۳۳/۴۷	۳۸/۷۱	۶۷/۳۳	۱۰۰/۰۰	بخش مرکزی
۰/۸۰	۲۸/۱۰	۷/۱۹	۷۰/۷۲	۹۲/۳۳	۱۰۰/۰۰	کودکان/۶-۱۰ ساله/
۰/۰۷	۲۷/۷۲	۸/۷۲	۷۲/۱۳	۹۱/۲۸	۱۰۰/۰۰	نوجوانان/۱۱-۱۴ ساله/
۰/۳۶	۴۶/۱۰	۱۳/۱۰	۵۳/۴۶	۸۶/۶۲	۱۰۰/۰۰	جوانان/۱۵-۲۴ ساله/
۰/۰۷	۹۳/۹۰	۶۳/۶۸	۷/۰۵	۳۶/۲۴	۱۰۰/۰۰	میانسالان/۲۵-۶۴ ساله/
۰/۶۳	۹۶/۶۳	۸۵/۷۱	۲/۰۲	۱۴/۲۹	۱۰۰/۰۰	بزرگسالان/۶۵ ساله و بیشتر/

وضع فعالیت

در سرشماری مهرماه ۱۳۶۵ ، ۳۸/۸ درصد جمعیت ۱۰ ساله و بیشتر نقاط روستایی شهرستان خلخال را افراد شاغل و بیکار (جویای کار) تشکیل می دادند . نسبت افراد شاغل به جمعیت ۱۰ ساله و بیشتر در نقاط روستایی این شهرستان ، ۳۱/۸ درصد بوده است . این نسبت برای مردان ، ۶۱/۶ درصد و برای زنان ، ۱/۷ درصد بوده است .

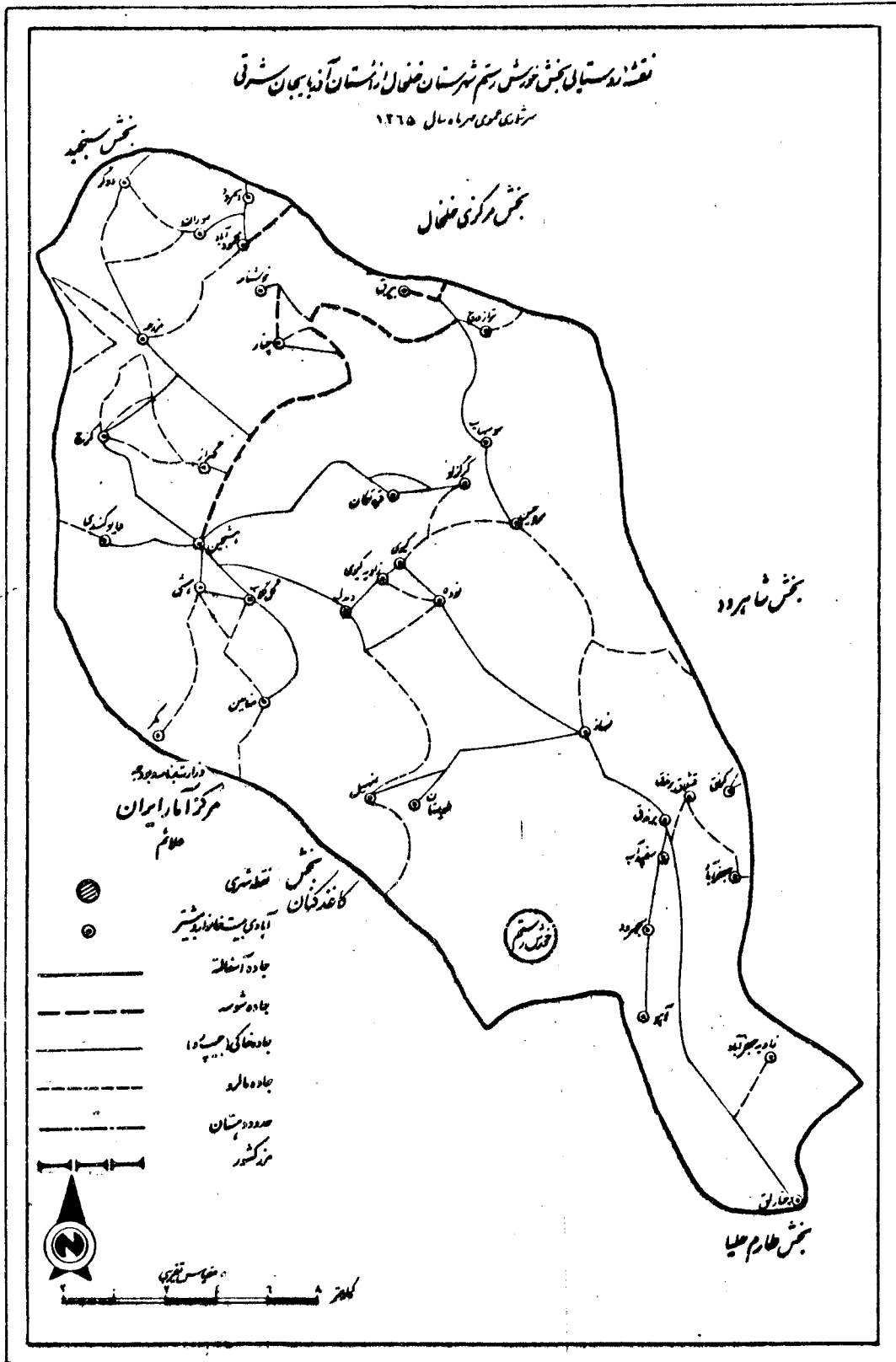
جدول ۲- جمعیت ۱۰ ساله و بیشتر نقاط روستایی شهرستان بر حسب بخش و وضع فعالیت ، به تفکیک جنس

وضع فعالیت	مرد		مرد و زن		زن
	تعداد	درصد	تعداد	درصد	
شهرستان خلخال	۷۲۵۵۲	۱۰۰/۰۰	۳۶۴۶۲	۱۰۰/۰۰	۲۶۰۹۰
شاغل	۲۳۰۶۷	۳۱/۷۹	۲۳۴۴۹	۶۱/۵۷	۶۱۸
بیکار / جویای کار /	۵۰۶۲	۶/۹۸	۴۶۴۶	۱۲/۷۴	۴۱۶
محصل	۱۱۲۹۸	۱۵/۵۷	۷۵۰۷	۲۰/۵۹	۲۷۹۱
خانه دار	۳۰۱۳۰	۴۱/۵۲	۳۰۱	۰/۸۳	۲۹۸۲۹
دار ای در آمد بدون کار	۲۶۸	۰/۳۷	۲۰۶	۰/۵۶	۶۲
سایر	۲۴۷۶	۳/۴۱	۱۲۷۶	۳/۵۰	۱۲۰۰
اظهار نشده	۲۵۱	۰/۳۵	۷۷	۰/۲۱	۱۷۴
بخش خورش رستم	۱۴۱۷۶	۱۰۰/۰۰	۷۱۸۵	۱۰۰/۰۰	۶۹۹۱
شاغل	۴۴۸۲	۳۱/۶۲	۴۳۸۹	۶۱/۰۹	۹۳
بیکار / جویای کار /	۱۰۱۵	۷/۱۶	۹۶۱	۱۳/۲۸	۵۴
محصل	۲۳۱۴	۱۵/۶۲	۱۵۲۲	۲۱/۱۸	۶۹۲
خانه دار	۵۸۲۸	۴۱/۱۱	۳۲	۰/۴۵	۵۷۹۶
دار ای در آمد بدون کار	۵۰	۰/۳۵	۲۵	۰/۳۵	۲۵
سایر	۵۴۹	۳/۸۷	۲۴۷	۳/۴۴	۳۰۲
اظهار نشده	۲۸	۰/۲۷	۹	۰/۱۳	۲۹

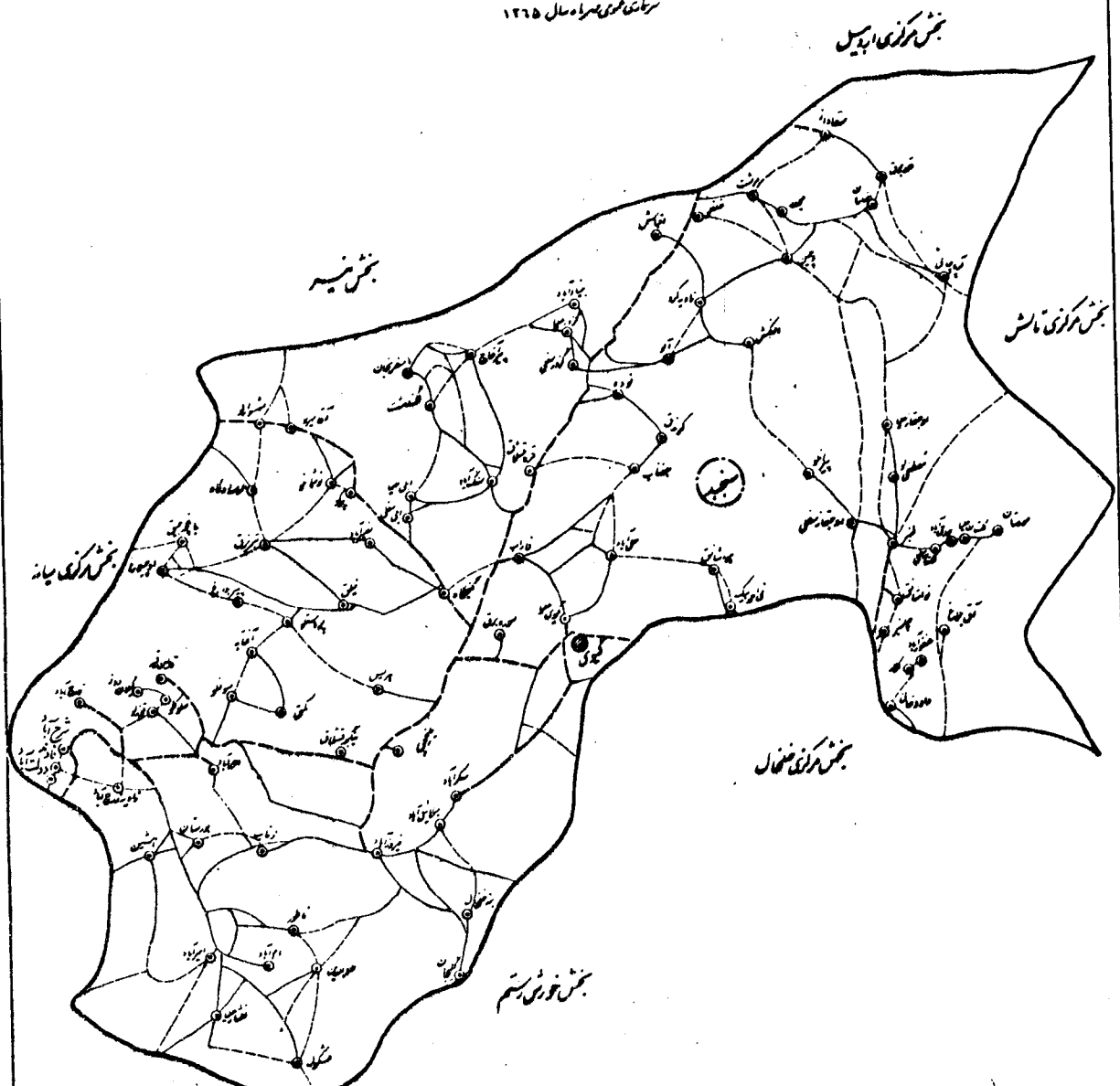
جدول ۲- جمعیت ۱۰ ساله بیشتر نقاط روستایی شهرستان برنج بخش، وضع فعالیت، بیکاری جنس (دنباله)

زن		مرد		مرد و زن		وضع فعالیت
درصد	تعداد	درصد	تعداد	درصد	تعداد	
۱۰۰/۰۰	۱۴۱۳۰	۱۰۰/۰۰	۱۳۳۳۳	۱۰۰/۰۰	۲۶۴۶۳	بخش سنجمید
۲/۳۹	۳۱۴	۶۲/۱۳	۸۴۱۷	۳۲/۹۹	۸۷۳۱	شاغل
۱/۲۶	۱۶۶	۱۱/۸۴	۱۵۷۸	۶/۵۹	۱۷۴۴	بیکار/جویای کار/
۸/۲۹	۱۰۸۸	۱۸/۱۵	۲۴۲۰	۱۲/۲۶	۳۵۰۸	محصل
۸۲/۵۴	۱۰۸۲۷	۰/۹۹	۱۳۲	۴۱/۴۵	۱۰۹۶۹	خانه دار
۰/۲۲	۲۹	۰/۶۸	۹۰	۰/۴۵	۱۱۹	دارای درآمد بدون کار
۴/۵۸	۶۰۲	۴/۹۴	۶۵۸	۴/۷۶	۱۲۶۰	سایر
۰/۷۲	۹۴	۰/۲۹	۳۸	۰/۵۰	۱۳۲	اظهار نشده
۱۰۰/۰۰	۷۸۶۷	۱۰۰/۰۰	۷۴۶۷	۱۰۰/۰۰	۱۵۳۳۴	بخش شاهرود
۱/۴۲	۱۱۲	۵۸/۶۴	۴۳۷۹	۲۹/۲۹	۴۴۹۱	شاغل
۱/۷۸	۱۴۰	۱۴/۵۳	۱۰۸۵	۷/۹۹	۱۲۲۵	بیکار/جویای کار/
۱۲/۶۹	۹۹۸	۲۲/۷۰	۱۶۹۵	۱۷/۵۶	۲۶۹۲	محصل
۸۲/۶۲	۶۵۰۰	۰/۹۵	۷۱	۴۲/۸۵	۶۵۷۱	خانه دار
۰/۰۴	۳	۰/۸۳	۶۲	۰/۴۲	۶۵	دارای درآمد بدون کار
۱/۲۲	۹۶	۲/۱۷	۱۶۲	۱/۶۸	۲۵۸	سایر
۰/۲۳	۱۸	۰/۱۷	۱۳	۰/۲۰	۳۱	اظهار نشده
۱۰۰/۰۰	۸۱۰۲	۱۰۰/۰۰	۸۴۲۷	۱۰۰/۰۰	۱۶۵۲۹	بخش مرکزی
۱/۲۲	۹۹	۶۲/۱۰	۵۲۶۴	۳۲/۳۵	۵۳۶۳	شاغل
۰/۶۹	۵۶	۱۲/۰۶	۱۰۲۲	۶/۵۰	۱۰۷۸	بیکار/جویای کار/
۱۲/۵۰	۱۰۱۳	۲۲/۰۶	۱۸۷۰	۱۷/۲۹	۲۸۸۲	محصل
۸۲/۶۵	۶۶۹۶	۰/۷۸	۶۶	۴۰/۷۹	۶۷۶۲	خانه دار
۰/۰۶	۵	۰/۳۴	۲۹	۰/۲۱	۳۴	دارای درآمد بدون کار
۲/۴۷	۲۰۰	۲/۴۷	۲۰۹	۲/۴۷	۴۰۹	سایر
۰/۴۱	۳۳	۰/۲۰	۱۷	۰/۳۰	۵۰	اظهار نشده

نقشه دستیابی بخش نورس رستم شهرستان خنک استان آذربایجان شرقی
 سرشماری عمومی سرانجام سال ۱۳۶۵




نقشه روستایی بخش خمید شهرستان خمال از استان آذربایجان شرقی
 برشای عمومی همراه سال ۱۳۶۵



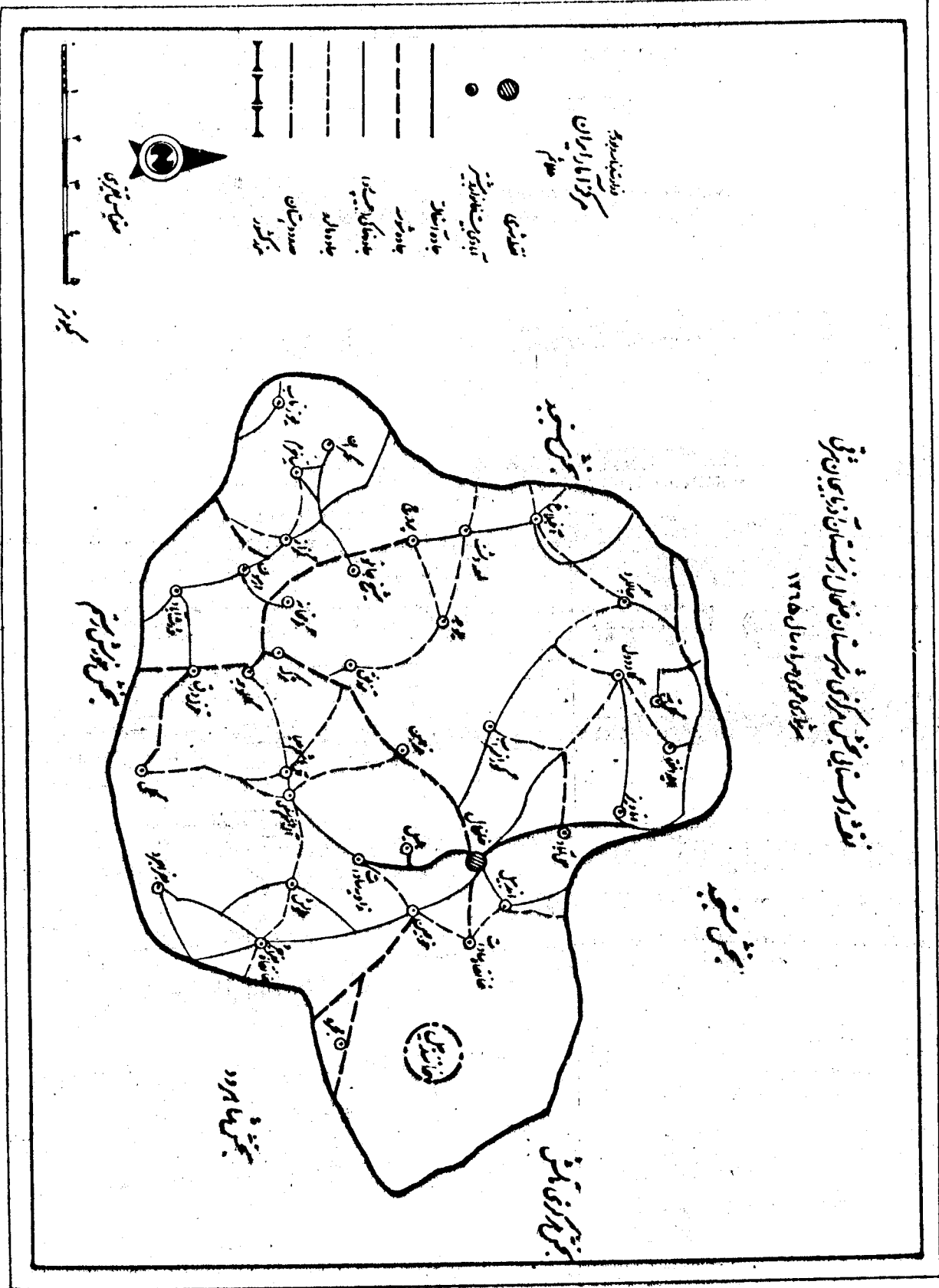
بخش خاندان سرکازا امار ایران
 دانشمند
 ۱۳۶۵

- قطعی
- آبادیست نامشخصتر
- جاده آسفالت
- - - جاده شوسه
- بندخانه آبپوش
- - - جاده خاکی
- حدود روستا
- مرکز روستا



نقشه راه‌های بخش مرکزی شهرستان مصلحان از شهرستان آذربایجان شرقی

موتوری در مرداد ماه سال ۱۳۶۵



شماره ردیف آبادی	آبادی	نوع راه آبادی (رکد)	تعداد خانوار	کل جمعیت	جمعیت عمالزیربشر	جمعیت باسواد	جمعیت شامل	فعالیت کشاورزی							
								پرورش ماهی	پرورش زنبورسل	پرورش گاو ابرهیم	پرورش طیور	اداری دامپروری	باغداری	زراعت	
۱	۲	۳	۴	۵	۶	۷	۸	۹	۱۰	۱۱	۱۲	۱۳	۱۴	۱۵	۱۶
	بخش خورهرستم														
	دهستان خورهرستم														
۱	ارچلیک	۲۰۲۴۰	۱	۵	۵	۲	۱	۳۳۹۴	۵۵	۴۱	۵۶	۱۸	۰	۴۰	۰
۲	اردبیلیق	۲۰۲۴۱	۲	۱۱	۵۰	۲۱	۱۴	۳۳۹۴	۵۵	۴۱	۵۶	۱۸	۰	۴۰	۰
۳	ازشاور	۲۰۲۴۲	۴	۵	۲۱	۲۸	۷								
۴	اصمرو	۲۰۲۴۳	۲	۲۴	۱۷۷	۷۴	۲۸								
۵	اقسو	۲۰۲۴۴	۴	۱۲	۷۴	۸۸	۱۴								
۶	اهو	۲۰۲۴۵	۲	۲۵	۱۱۹	۳۸	۴۰								
۷	برندق	۲۰۲۴۶	۲	۲۵	۱۷۲	۳۸۱	۴۰۰								
۸	بورگهیم	۲۰۲۴۷	۲	۲	۱۰	۲	۳								
۹	بیرق	۲۰۲۴۸	۲	۱۹۰	۹۷۶	۳۳۸	۲۱۹								
۱۰	پهنگمان	۲۰۲۴۹	۴	۳۱	۸۸	۲۰	۱۹								
۱۱	تر ازوج	۲۰۲۵۱	۴	۸۵	۵۲۰	۲۶۵	۱۲۰								
۱۲	جعفر آباد	۲۰۲۵۲	۲	۱۱۹	۶۶۲	۵۲۲	۱۷۵								
۱۳	چنار	۲۰۲۵۳	۲	۴۲	۲۲۵	۱۷۶	۵۱								
۱۴	چناران	۲۰۲۵۵	۴	۱	۴	۰	۱								
۱۵	چنارلق	۲۰۲۵۶	۲	۱۲۸	۶۸۸	۵۱۱	۲۰۰								
۱۶	چهار خانو ار	۲۰۲۵۷	۲	۷	۵۷	۴۸	۱۲								
۱۷	ظهور ست	۲۰۲۵۸	۲	۸	۶۰	۴۵	۱۶								
۱۸	خوشنامه	۲۰۲۵۹	۲	۳۶	۲۲۳	۱۷۶	۴۵								
۱۹	دایوکتدی	۲۰۲۶۰	۲	۴۱	۲۱۱	۱۷۰	۴۵								
۲۰	دمدل	۲۰۲۶۱	۲	۶۱	۲۹۱	۲۹۹	۵۱								
۲۱	دوستلو	۲۰۲۶۲	۲	۴	۲۲	۱۷	۱۰								
۲۲	دوگر	۲۰۲۶۲	۲	۲۵	۲۵۲	۱۹۹	۶۲								
۲۳	زاویه جعفر آباد	۲۰۲۶۴	۲	۴۲	۲۶۸	۲۰۸	۱۷								
۲۴	زاویه کیزی	۲۰۲۶۵	۲	۲۸	۳۶۱	۲۲۲	۲۵								
۲۵	زندق	۲۰۲۶۷	۲	۱	۱	۰	۰								
۲۶	سار بیانان	۲۰۲۶۸	۲	۴	۳۲	۲۶	۴								
۲۷	صحرورد	۲۰۲۷۰	۲	۱۰۴	۶۱۵	۴۵۸	۱۴۸								
۲۸	صفیدابه	۲۰۲۷۱	۲	۶۲	۲۲۹	۲۵۰	۹۰								
۲۹	موران	۲۰۲۷۲	۲	۲۱	۱۹۰	۱۴۹	۳۹								
۳۰	موسهابه	۲۰۲۷۲	۲	۱۲۵	۷۹۸	۶۱۲	۱۳۲								
۳۱	طوبستان	۲۰۲۷۵	۲	۲۸	۲۴۰	۱۸۲	۶۲								
۳۲	قیاش آباد	۲۰۲۷۵	۲	۶	۴۷	۳۶	۶								
۳۳	قره تکان	۲۰۲۷۶	۲	۲۵	۱۵۴	۱۲۲	۲۶								
۳۴	قغلاق برندق	۲۰۲۷۷	۲	۲۰	۱۲۵	۹۹	۲۷								
۳۵	کبودچی	۲۰۲۷۸	۲	۴	۲۶	۴۰	۷								
۳۶	کرگزلو	۲۰۲۷۹	۲	۲۵	۲۰۶	۱۶۹	۴۰								
۳۷	کرشق	۲۰۲۸۰	۴	۴۴	۲۷۲	۲۱۰	۷۲								
۳۸	کرج	۲۰۲۸۱	۲	۲۸۷	۱۵۸۷	۱۲۶۱	۲۹۶								
۳۹	کشاب	۲۰۲۸۲	۲	۱	۶	۵	۱								
۴۰	کمر	۲۰۲۸۲	۲	۳۱	۱۸۵	۱۴۴	۳۳								
۴۱	کمر دق	۲۰۲۸۴	۴	۲	۱۹	۱۵	۳								
۴۲	کیزی	۲۰۲۸۶	۲	۷۷	۴۳۸	۳۵۳	۷۸۱								
۴۳	کل کلاب	۲۰۲۸۷	۲	۶۲	۲۲۱	۱۷۱	۶۴								
۴۴	کللوجه	۲۰۲۸۸	۲	۱۰	۵۲	۳۴	۶۱								
۴۵	کهر از	۲۰۲۸۹	۲	۲۰۱	۱۱۱۱	۸۸۶	۱۵۱								

کد نوع راه آبادی: ۱ جاده اسفالت، ۲ جاده شوسه، ۳ جاده خاکی، ۴ سایر راهها (ساده، آسفالت، آبی، آبی و غیره)

تعداد گاو و گوساله	تعداد گوسفند و بز	تعمیرگاه پلین آلات شادری	فروشگاه تعاونی	دستری به وسیله تعمیر عروسی آرایشی	تعمیر	دستری به روزنامه و مجله آرایشی	صندوق پست	بیمار و دامای روستایی	دانشگاه تکمیل و پیشرفت	پرورش	خانه بهداشت	مرکز بهداشتی درمانی	حمام	آموزش انجمن بوداوتوری	مدرسه راهنمایی	دبستان	برق	آب لوله کشی	پایگاه خدمات پتج	مرکز خدمات روستایی	دفتر جهاد سازندگی	شورای اسلامی روستایی	امکن مذهبی مسلمانان	بنیاد مذهبی مسلمانان	شماره ردیف آرایشی
۲۲	۴۱	۳۰	۳۹	۲۸	۳۷	۳۶	۳۵	۳۴	۳۳	۳۲	۳۱	۳۰	۲۹	۲۸	۲۷	۲۶	۲۵	۲۴	۲۳	۲۲	۲۱	۲۰	۱۹	۱۸	۱۷
۹۹۷۵	۷۷۴۱۹	۱	۸	۱۸	۱	۰	۵	۲	۰	۲	۰	۲	۸	۱۷	۶	۴۲	۱	۳۹	۶	۲	۰	۴۱	۶۸	۱۲	۱
۹۹۷۵	۷۷۴۱۹	۱	۸	۱۸	۱	۰	۵	۲	۰	۲	۰	۲	۸	۱۷	۶	۴۲	۱	۳۹	۶	۲	۰	۴۱	۶۸	۱۲	۲
۸	۸۵			*																					۳
۹	۱۵۰			*																					۴
۵۰	۲۰۰			*																					۵
۸۰	۳۵۰			*																					۶
۴۰	۴۰۰			*																					۷
۹۰	۷۰۰		*	*				*		*		*		*		*		*	*	*	*		*	*	۸
۲۰۰۰	۴۵۰۰		*	*				*		*		*		*		*		*	*	*	*		*	*	۹
۵	۴۰۰			*																					۱۰
۲۰۰	۷۰۰		*	*									*												۱۱
۶۰	۱۵۰۰			*																					۱۲
۲۰۰	۷۰۰			*																					۱۳
۵۰۰	۵۰۰۰			*																					۱۴
۸۰	۷۰۰		*	*				*																	۱۵
۷	۰																								۱۶
۵۵۰	۷۰۰۰			*										*		*		*	*	*	*		*	*	۱۷
۰	۲۰																								۱۸
۵۰	۵۵۰			*																					۱۹
۷۰	۸۰۰			*																					۲۰
۱۰	۳۵۰							*											*						۲۱
۲۰۰	۷۵۰			*																					۲۲
۳۰	۱۱۰			*																					۲۳
۱۲۰	۸۰۰			*										*		*		*	*	*	*		*	*	۲۴
۱۵۰	۱۹۰۰			*										*		*		*	*	*	*		*	*	۲۵
۸۰	۳۰۰																		*						۲۶
۰	۰																								۲۷
۸۰	۷۰۰																								۲۸
۵۰۰	۱۰۰۰۰													*		*		*	*	*	*		*	*	۲۹
۲۰۰	۱۰۰۰																								۳۰
۳۵۰	۱۴۰۰			*									*		*		*	*	*	*	*		*	*	۳۱
۳۰۰	۲۴۰۰													*		*		*	*	*	*		*	*	۳۲
۷۰	۵۵۰۰			*										*		*		*	*	*	*		*	*	۳۳
۲۰	۶۰۰			*										*		*		*	*	*	*		*	*	۳۴
۱۰۰	۳۵۰													*		*		*	*	*	*		*	*	۳۵
۴۰	۶۰													*		*		*	*	*	*		*	*	۳۶
۲۰	۴۰													*		*		*	*	*	*		*	*	۳۷
۶۰	۸۰۰													*		*		*	*	*	*		*	*	۳۸
۱۸۰	۲۵۰۰		*	*										*		*		*	*	*	*		*	*	۳۹
۲۰۰	۲۰۰۰						*							*		*		*	*	*	*		*	*	۴۰
۸	۰													*		*		*	*	*	*		*	*	۴۱
۵۰	۶۵۰													*		*		*	*	*	*		*	*	۴۲
۰	۳۴۰													*		*		*	*	*	*		*	*	۴۳
۶۵	۷۲۰												*		*		*	*	*	*	*		*	*	۴۴
۱۲۰	۵۷۰												*		*		*	*	*	*	*		*	*	۴۵
۶۰	۵۸۰												*		*		*	*	*	*	*		*	*	۴۶
۲۰۰	۱۵۰۰		*										*		*		*	*	*	*	*		*	*	۴۷

خصوصیات اجتماعی - اقتصادی آبادیهای دارای کد شهرستان خلخال

شماره ردیف آبادی	آبادی	کد آبادی	نوع راه آبادی (کد)	تعداد خانوار	کل جمعیت	جمعیت عرسال بیشتر	جمعیت باسواد	جمعیت شامل	فصلیت کد درزی						
									۱۰	۱۱	۱۲	۱۳	۱۴	۱۵	۱۶
۴۶	کهریک	۰۲۰۲۹۰	۲	۲	۸	۸	۲	۲	*	*	*	*	*	*	*
۴۷	محمود آباد	۰۲۰۲۹۱	۲	۲۲	۲۰۴	۷۲	۸۸	۴۰	*	*	*	*	*	*	*
۴۸	مره چین	۰۲۰۲۹۲	۲	۷۰	۲۷۹	۲۰۶	۱۶۵	۷۲	*	*	*	*	*	*	*
۴۹	مزرعه	۰۲۰۲۹۳	۲	۴۲	۲۵۹	۱۹۵	۸۹	۵۳	*	*	*	*	*	*	*
۵۰	منامین	۰۲۰۲۹۴	۲	۱۲۵	۳۱۸	۲۳۶	۲۷۲	۱۲۶	*	*	*	*	*	*	*
۵۱	نماز	۰۲۰۲۹۵	۲	۱۵۱	۱۰۰۰	۷۵۸	۳۶۹	۱۹۵	*	*	*	*	*	*	*
۵۲	نمدهیل	۰۲۰۲۹۶	۴	۱۲۱	۷۲۳	۶۲۵	۲۲۲	۱۷۱	*	*	*	*	*	*	*
۵۳	نوده	۰۲۰۲۹۷	۲	۶۶	۳۳۳	۲۸۲	۱۵۵	۱۶	*	*	*	*	*	*	*
۵۴	ونن	۰۲۰۲۹۸	۲	۱۵	۸۹	۵۸	۳۰	۱۱	*	*	*	*	*	*	*
۵۵	ویو	۰۲۰۲۹۹	۲	۱۹	۱۰۹	۸۵	۴۰	۳۱	*	*	*	*	*	*	*
۵۶	هچین	۰۲۰۳۰۰	۲	۳۲۸	۱۰۰۱	۲۵۱۳	۱۹۶۱	۱۳۸	*	*	*	*	*	*	*
۵۷	هقی	۰۲۰۳۰۱	۳	۶۶	۱۸۱	۱۱۳	۶۱	۲۶	*	*	*	*	*	*	*
	بخش منجد			۷۳۴۳	۴۱۱۴۳	۳۱۸۶۳	۱۳۴۳۱	۳۶۸۷	۱۰۵	۱۷	۱۱۰	۲۳	۵۲	۵۳	
	دهستان منجد			۷۳۴۳	۴۱۱۴۳	۳۱۸۶۳	۱۳۴۳۱	۳۶۸۷	۱۰۵	۱۷	۱۱۰	۲۳	۵۲	۵۳	
۱	ابلی سفلی	۰۲۰۳۰۷۰	۲	۳۶	۳۵۳	۲۰۲	۸۲	۲۶	*	*	*	*	*	*	*
۲	ابلی علیا	۰۲۰۳۰۷۱	۲	۲۵	۱۸۱	۱۳۱	۵۷	۳۳	*	*	*	*	*	*	*
۳	احمد آباد	۰۲۰۳۰۷۲	۲	۱۷	۴۶۸	۲۷۲	۱۴۵	۹۰	*	*	*	*	*	*	*
۴	ام آباد	۰۲۰۳۰۷۳	۲	۳۱	۲۴۹	۱۸۷	۷۴	۴۲	*	*	*	*	*	*	*
۵	ارپاچایی	۰۲۰۳۰۷۴	۲	۱۵	۳۶۸	۲۷۷	۷۷	۷۸	*	*	*	*	*	*	*
۶	احقر نجان	۰۲۰۳۰۷۵	۲	۳۱	۲۳۸	۱۸۶	۷۷	۴۳	*	*	*	*	*	*	*
۷	اسفهاپاد	۰۲۰۳۰۷۶	۴	۷	۳۲	۳۴	۵	۷	*	*	*	*	*	*	*
۸	انچه قشلاق سفلی	۰۲۰۳۰۷۷	۲	۸	۶۰	۴۴	۱۸	۱۵	*	*	*	*	*	*	*
۹	انچه قشلاق علیا	۰۲۰۳۰۷۸	۲	۷	۳۲	۳۲	۵	۷	*	*	*	*	*	*	*
۱۰	اقتاب	۰۲۰۳۰۷۹	۲	۴۹	۲۵۵	۲۷۷	۱۰۲	۷۲	*	*	*	*	*	*	*
۱۱	افشار سفلی	۰۲۰۳۰۸۰	۲	۸	۳۸	۳۰	۱۳	۱۲	*	*	*	*	*	*	*
۱۲	افشار علیا	۰۲۰۳۰۸۱	۲	۲۲	۱۸۹	۱۴۸	۸۵	۳۹	*	*	*	*	*	*	*
۱۳	اقامیرلو	۰۲۰۳۰۸۲	۲	۹۴	۶۸۹	۵۰۶	۳۵۴	۱۵۲	*	*	*	*	*	*	*
۱۴	اقباضی	۰۲۰۳۰۸۳	۲	۵۲	۲۱۰	۲۶۴	۱۲۳	۱۷	*	*	*	*	*	*	*
۱۵	اقبلاغ	۰۲۰۳۰۸۴	۲	۱۲۹	۷۶۹	۶۰۵	۳۴۹	۱۶۵	*	*	*	*	*	*	*
۱۶	النگش	۰۲۰۳۰۸۵	۲	۵۶	۳۷۱	۲۸۴	۱۱۸	۹۴	*	*	*	*	*	*	*
۱۷	الو	۰۲۰۳۰۸۶	۲	۲۸	۱۶۹	۱۲۷	۳۴	۱۵	*	*	*	*	*	*	*
۱۸	امیر آباد	۰۲۰۳۰۸۷	۲	۲۲	۲۱۲	۱۶۶	۸۷	۳۴	*	*	*	*	*	*	*
۱۹	اوچقان سفلی	۰۲۰۳۰۸۸	۲	۴۵	۲۶۵	۲۰۱	۷۷	۵۰	*	*	*	*	*	*	*
۲۰	اوچقان علیا	۰۲۰۳۰۸۹	۲	۱۶۰	۱۰۱۱	۷۸۶	۲۵۴	۲۲۲	*	*	*	*	*	*	*
۲۱	اوچبلاغ	۰۲۰۳۰۹۰	۲	۲۶	۲۵۸	۱۸۰	۵۴	۵۱	*	*	*	*	*	*	*
۲۲	ایلخچی	۰۲۰۳۰۹۱	۲	۴۶	۳۰۸	۲۳۶	۱۱۶	۵۵	*	*	*	*	*	*	*
۲۳	بانه چیق	۰۲۰۳۰۹۲	۲	۲۸	۱۸۰	۱۴۱	۴۴	۴۸	*	*	*	*	*	*	*
۲۴	بهنماران	۰۲۰۳۰۹۳	۲	۷۲	۵۳۱	۴۰۶	۱۳۲	۱۳۱	*	*	*	*	*	*	*
۲۵	بهنه خلخال	۰۲۰۳۰۹۴	۲	۲۵	۱۵۴	۱۲۹	۷۲	۳۴	*	*	*	*	*	*	*
۲۶	بهنیاد آباد	۰۲۰۳۰۹۵	۲	۱۰۷	۶۶۹	۴۵۳	۱۸۱	۳۳۱	*	*	*	*	*	*	*
۲۷	بورستان	۰۲۰۳۰۹۶	۲	۱۰۵	۷۸۲	۵۳۹	۳۳۱	۷۸	*	*	*	*	*	*	*
۲۸	به به چیک	۰۲۰۳۰۹۷	۲	۲	۵	۵	۱	۲	*	*	*	*	*	*	*
۲۹	بهارس آباد	۰۲۰۳۰۹۸	۲	۶	۴۸	۱۴	۸	۱۰	*	*	*	*	*	*	*

کد نوع راه آبادی: ۱، جاده اسفله، ۲، جاده شوره، ۳، جاده خاکی، ۴، مارو، ۵، سایر (از نگاه راه آسین باره آبی)، ۵، ناشخص

تعداد گاو و گوساله	تعداد اگوسفند و بز	تعمیرگاه شین آلات در ری	فروشگاه تعاونی	دستری به وسیله تعمیراتی آردی	تلفون	دستری به روزنامه مجله آردی	صندوق پست	بیمار و دامی روستایی	دانشگاه زمین آردی	پزشک	خانه بهداشت	مرکز بهداشتی درمانی	حمام	آموزش باغبانی و باغبانی	مدرسه راهنمایی	دبستان	برق	آب لوله کشی	پایگاه تعاونی بروج	مرکز خدمات روستایی	دفتر جهاد سازندگی	شورای اسلامی روستایی	اماکن مذهبی مسلمانان	بنای مذهبی مسلمانان	شماره ردیف آبادی
۲۲	۲۱	۴۰	۲۹	۲۸	۲۷	۲۶	۲۵	۲۴	۲۳	۲۲	۲۱	۲۰	۱۹	۱۸	۱۷	۲۵	۲۴	۲۳	۲۲	۲۱	۲۰	۱۹	۱۸	۱۷	
۳	۱۵۴																								۴۶
۱۱۰	۶۰۰			*														*							۴۷
۱۷۰	۱۶۰۰																	*							۴۸
۲۰۰	۱۰۰۰																	*							۴۹
۲۰۰	۱۵۰۰		*	*														*							۵۰
۲۵۰	۸۰۰		*	*														*							۵۱
۳۰۰	۵۵۰																	*							۵۲
۳۰۰	۲۲۰۰			*														*						*	۵۳
۱۰۰	۱۰۰۰																	*							۵۴
۸۰	۱۲۰۰			*														*						*	۵۵
۱۰۰۰	۴۵۰۰	*	*	*	*		*			*		*	*	*	*	*	*	*	*	*	*	*	*	*	۵۶
۱۵۰	۹۰۰									*		*	*	*	*	*	*	*	*	*	*	*	*	*	۵۷
۱۳۴۱۹	۱۶۷۶۸۵	۲	۱۷	۶۲	۲	۱	۶	۲	۴	۲	۲	۵	۳۱	۲۲	۱۱	۹۸	۲	۶۰	۱۲	۱	۰	۱۰۰	۱۲۲	۷	۱
۱۳۴۱۹	۱۶۷۶۸۵	۲	۱۷	۶۲	۲	۱	۶	۲	۴	۲	۲	۵	۳۱	۲۲	۱۱	۹۸	۲	۶۰	۱۲	۱	۰	۱۰۰	۱۲۲	۷	۲
۶	۳۵۰			*									*	*	*	*	*	*	*	*	*	*	*	*	۲
۱۵۰	۴۰۰			*									*	*	*	*	*	*	*	*	*	*	*	*	۳
۲۰۰	۹۰۰		*										*	*	*	*	*	*	*	*	*	*	*	*	۴
۱۵۰	۱۲۰۰			*									*	*	*	*	*	*	*	*	*	*	*	*	۵
۱۰۰	۵۵۰۰			*									*	*	*	*	*	*	*	*	*	*	*	*	۶
۸۰	۵۵۰			*									*	*	*	*	*	*	*	*	*	*	*	*	۷
۳۰	۲۳۰			*									*	*	*	*	*	*	*	*	*	*	*	*	۸
۲۰	۱۲۰			*									*	*	*	*	*	*	*	*	*	*	*	*	۹
۱۰	۹۰			*									*	*	*	*	*	*	*	*	*	*	*	*	۱۰
۱۵۰	۶۰۰			*									*	*	*	*	*	*	*	*	*	*	*	*	۱۱
۳۰	۲۱۵			*									*	*	*	*	*	*	*	*	*	*	*	*	۱۲
۸۰	۵۰۰			*									*	*	*	*	*	*	*	*	*	*	*	*	۱۳
۳۰۰	۵۴۰۰			*									*	*	*	*	*	*	*	*	*	*	*	*	۱۴
۲۵۰	۲۵۰۰			*									*	*	*	*	*	*	*	*	*	*	*	*	۱۵
۱۲۰۰	۵۰۰۰			*									*	*	*	*	*	*	*	*	*	*	*	*	۱۶
۲۰	۲۵۰۰			*									*	*	*	*	*	*	*	*	*	*	*	*	۱۷
۶۵	۹۰۰			*									*	*	*	*	*	*	*	*	*	*	*	*	۱۸
۸۰	۵۰۰		*	*									*	*	*	*	*	*	*	*	*	*	*	*	۱۹
۵	۱۲۰۰۰		*	*									*	*	*	*	*	*	*	*	*	*	*	*	۲۰
۳۰	۲۵۰۰		*	*									*	*	*	*	*	*	*	*	*	*	*	*	۲۱
۲۰	۱۳۰۰		*	*									*	*	*	*	*	*	*	*	*	*	*	*	۲۲
۱۵۰	۶۰۰		*	*									*	*	*	*	*	*	*	*	*	*	*	*	۲۳
۲۰	۶۰۰		*	*									*	*	*	*	*	*	*	*	*	*	*	*	۲۴
۷۰	۲۷۰۰		*	*			*						*	*	*	*	*	*	*	*	*	*	*	*	۲۵
۱۵۰	۱۲۰۰	*		*									*	*	*	*	*	*	*	*	*	*	*	*	۲۶
۱۰۰	۲۰۰۰			*									*	*	*	*	*	*	*	*	*	*	*	*	۲۷
۵۰	۱۷۰۰			*									*	*	*	*	*	*	*	*	*	*	*	*	۲۸
۴۵	.			*							*	*	*	*	*	*	*	*	*	*	*	*	*	*	۲۹
۳۰	۵۰۰			*									*	*	*	*	*	*	*	*	*	*	*	*	۳۰

شماره ردیف آبادی	آبادی	کد آبادی	نوع راه آبادی (کد)	تعداد خانوار	کل جمعیت	جمعیت عمارات بیشتر	جمعیت باسواد	جمعیت شامل	فعالیت کشاورزی						
									۱۰ زراعت	۱۱ باغداری	۱۲ دامداری و دامپروری	۱۳ پرورش طیور	۱۴ پرورش گاو ابریشم	۱۵ پرورش زنبورسل	۱۶ پرورش ماهی
۲۰	هردستلو	۰۲۰۵۰۱	۲	۵۲	۲۳۴	۲۵۷	۱۲۸	۸۲	*	*	*	*	*	*	*
۲۱	هرگو	۰۲۰۵۰۲	۲	۲۲	۲۵۵	۱۹۲	۱۱۴	۴۷	*	*	*	*	*	*	*
۲۲	پیر اغاج	۰۲۰۵۰۳	۲	۵۴	۲۸۰	۳۰۲	۱۳۲	۹۴	*	*	*	*	*	*	*
۲۳	پیر اتلو	۰۲۰۵۰۵	۴	۲۲	۱۲۴	۹۲	۳۲	۲۵	*	*	*	*	*	*	*
۲۴	پیر بیداغ	۰۲۰۵۰۶	۲	۴۰	۲۷۸	۲۱۲	۵۵	۷۲	*	*	*	*	*	*	*
۲۵	پیر ش	۰۲۰۵۰۷	۲	۷	۴۲	۳۱	۸	۱۰	*	*	*	*	*	*	*
۲۶	تبریزق	۰۲۰۵۰۸	۲	۳۴	۲۲۷	۱۷۵	۶۹	۴۹	*	*	*	*	*	*	*
۲۷	تورماتلو	۰۲۰۵۰۹	۲	۴۵	۳۲۸	۲۵۳	۱۰۵	۱۰۲	*	*	*	*	*	*	*
۲۸	چغتاب	۰۲۰۵۱۱	۲	۸۷	۵۵۹	۴۲۸	۲۱۰	۱۲۳	*	*	*	*	*	*	*
۲۹	چلبیر	۰۲۰۵۱۲	۲	۵۰	۲۹۱	۲۲۲	۱۰۵	۵۵	*	*	*	*	*	*	*
۴۰	حاجی ایلد	۰۲۰۵۱۳	۲	۴۲	۲۲۶	۱۶۹	۵۶	۴۶	*	*	*	*	*	*	*
۴۱	خداقلی قشلاق	۰۲۰۵۱۶	۴	۶۱	۱۰۲	۶۸	۲۸	۲۵	*	*	*	*	*	*	*
۴۲	خلقلو	۰۲۰۵۱۷	۲	۵۲	۳۵۳	۲۶۵	۱۶۵	۸۵	*	*	*	*	*	*	*
۴۳	خلیفه چلی	۰۲۰۵۱۸	۴	۱	۱۴	۱۱	۶	۲	*	*	*	*	*	*	*
۴۴	داودخانی	۰۲۰۵۱۹	۲	۲۴	۱۲۵	۸۱	۳۷	۱۰	*	*	*	*	*	*	*
۴۵	دولت آباد	۰۲۰۵۲۰	۲	۴۷	۳۶۸	۲۸۴	۱۲۷	۷۴	*	*	*	*	*	*	*
۴۶	رستم آباد	۰۲۰۵۲۱	۲	۵	۳	۲۹	۱۸	۸	*	*	*	*	*	*	*
۴۷	زویه کرد	۰۲۰۵۲۲	۲	۳۴	۵۱۲	۳۶۵	۱۳۷	۱۰۶	*	*	*	*	*	*	*
۴۸	زرج آباد	۰۲۰۵۲۳	۲	۲۵۵	۱۴۳۱	۱۱۶۹	۵۷۱	۳۲۴	*	*	*	*	*	*	*
۴۹	زشتاب	۰۲۰۵۲۴	۲	۳۴	۱۴۱	۱۰۲	۳۹	۲۱	*	*	*	*	*	*	*
۵۰	زویه زرج آباد	۰۲۰۵۲۶	۲	۳۴	۶۹۹	۴۶۵	۱۱۰	۱۳۷	*	*	*	*	*	*	*
۵۱	مقار از	۰۲۰۵۲۷	۲	۶۲	۶۲۱	۴۹۹	۱۸۲	۱۲۹	*	*	*	*	*	*	*
۵۲	سکر آباد	۰۲۰۵۲۸	۲	۷۵	۶۴۹	۳۲۲	۱۶۹	۱۰۰	*	*	*	*	*	*	*
۵۳	سلوکلو	۰۲۰۵۲۹	۲	۲۲	۲۲۰	۱۷۱	۹۴	۵۳	*	*	*	*	*	*	*
۵۴	سنگ آباد	۰۲۰۵۳۰	۲	۱۸۰	۱۲۳۳	۸۶۹	۲۹۲	۴۲۱	*	*	*	*	*	*	*
۵۵	سوته زار	۰۲۰۵۳۱	۴	۲	۲۲	۱۹	۱۳	۷	*	*	*	*	*	*	*
۵۶	سوره بوق	۰۲۰۵۳۲	۲	۵۲	۲۰۸	۲۴۹	۱۴۳	۶۸	*	*	*	*	*	*	*
۵۷	شرح آباد	۰۲۰۵۳۳	۲	۲۸	۱۹۰	۱۵۴	۶۷	۵۳	*	*	*	*	*	*	*
۵۸	شرف آباد	۰۲۰۵۳۴	۲	۱۱	۷۹	۶۰	۱	۱۱	*	*	*	*	*	*	*
۵۹	شوپر	۰۲۰۵۳۵	۲	۱۸	۳۱۱	۸۰	۴۳	۲۵	*	*	*	*	*	*	*
۶۰	شهو ارلو	۰۲۰۵۳۶	۲	۲۰	۱۳۰	۱۰۳	۲۲	۲۵	*	*	*	*	*	*	*
۶۱	سوقلو	۰۲۰۵۳۷	۲	۸۹	۵۷۰	۴۶۸	۱۵۵	۱۳۱	*	*	*	*	*	*	*
۶۲	عمره دوله	۰۲۰۵۳۸	۲	۵۵	۳۷۳	۲۷۳	۱۰۲	۹۵	*	*	*	*	*	*	*
۶۳	عظیم آباد	۰۲۰۵۳۹	۴	۲	۹	۹	۲	۲	*	*	*	*	*	*	*
۶۴	علی آباد	۰۲۰۵۴۰	۴	۴۰	۲۹۸	۲۳۱	۱۰۶	۵۸	*	*	*	*	*	*	*
۶۵	علاالدین	۰۲۰۵۴۲	۲	۳۶	۲۰۰	۱۲۳	۸۰	۵۹	*	*	*	*	*	*	*
۶۶	غفور آباد	۰۲۰۵۱۰	۲	۲۷	۱۶۸	۱۲۱	۶۹	۱۸	*	*	*	*	*	*	*
۶۷	فار اب	۰۲۰۵۴۳	۲	۱۱۱	۸۱۰	۶۱۱	۲۸۵	۱۵۴	*	*	*	*	*	*	*
۶۸	فیروز آباد	۰۲۰۵۴۴	۲	۷۵	۴۲۵	۳۵۹	۲۰۲	۱۹	*	*	*	*	*	*	*
۶۹	قالبین قیه	۰۲۰۵۴۵	۴	۴۵	۲۱۹	۲۲۹	۸۹	۶۷	*	*	*	*	*	*	*
۷۰	قره قشلاق	۰۲۰۵۴۶	۲	۵۲	۲۶۱	۲۷۹	۱۵۰	۷۹	*	*	*	*	*	*	*
۷۱	قشلاق اروج	۰۲۰۵۴۸	۲	۲	۱۶	۸	۰	۲	*	*	*	*	*	*	*
۷۲	قلعه چوق	۰۲۰۵۴۹	۲	۲۲	۱۶۴	۱۳۵	۳۲	۴۲	*	*	*	*	*	*	*
۷۳	قوزلو	۰۲۰۵۵۱	۲	۶۲	۵۶۷	۴۵۵	۱۹۲	۱۲۸	*	*	*	*	*	*	*
۷۴	کچین	۰۲۰۵۵۴	۲	۷	۴۳	۲۵	۱۰	۹	*	*	*	*	*	*	*

کد نوع راه آبادی: ۱ جاده اسفالت، ۲ جاده شوسه، ۳ جاده خاکی، ۴ مارو، ۵ سایر (اینگاه راه آهن، باره آب، ۵۱، ناشخص ۶)

تعداد و گاو کوساله	تعداد گوسفند بزرگ	تغییرگاه شین آلات کش در ری	فروشگاه خادانی	دستری بر رویه تغییر عمومی آبادی	تلفین	دستری بر رویه مسدود نمودن آبادی	صندوق پست	بیمار و دامی روستایی	دپارتمانکسپین در آبگرمی	پزشک	خانه بهداشت	مرکز بهداشتی درمانی	حمام	آموزش باغچه سرد آموزی	مدرسه راهنمایی	دبستان	برق	آب لوله کشی	پایگاه خدمات بست بیج	مرکز خدمات روستایی	دفتر جهاد سازندگی	شورای اسلامی روستایی	اماکن مذهبی مسلمانان	بنیاد مذهبی مسلمانان	شماره پستی آبادی		
۲۲	۲۱	۴۰	۲۹	۲۸	۲۷	۲۶	۲۵	۲۴	۲۳	۲۲	۲۱	۲۰	۱۹	۱۸	۱۷	۱۶	۱۵	۱۴	۱۳	۱۲	۱۱	۱۰	۹	۸	۷	۶	۵
۱۰۰	۸۰۰												*					*				*			۲۰		
۱۰۰	۵۰۰		*															*				*			۲۱		
۲۰۰	۶۰۰			*									*					*				*			۲۲		
۲۰	۷۰۰																	*				*			۲۳		
۴۵	۱۶۰۰																	*				*			۲۴		
۱۰	۱۹۰																	*				*			۲۵		
۱۰۰	۲۰۰																	*				*			۲۶		
۱۰۰	۲۰۰۰																	*				*			۲۷		
۱۵۰	۱۰۰۰													*				*				*			۲۸		
۲۱	۸۵۰																	*				*			۲۹		
۰	۱۰۱۰۰																	*				*			۳۰		
۸	۱۰۰۰																	*				*			۳۱		
۴۰	۶۰۰		*	*	*		*											*				*			۳۲		
۲۰	۰																	*				*			۳۳		
۴	۴۰۰																	*				*			۳۴		
۵۰	۱۰۰۰		*															*				*			۳۵		
۱۵	۱۵۰																	*				*			۳۶		
۱۰۰	۱۲۰۰																	*				*			۳۷		
۲۰۰	۲۰۰۰		*	*			*	*					*					*				*			۳۸		
۱۷	۴۵۰																	*				*			۳۹		
۲۰۰	۸۰۰																	*				*			۴۰		
۱۵۰	۲۴۰۰																	*				*			۴۱		
۵۰	۱۴۰۰			*	*	*												*				*			۴۲		
۵۰	۵۰۰			*	*	*					*							*				*			۴۳		
۲۰۰	۲۰۰۰		*									*						*				*	*		۴۴		
۱۵	۱۲۰																	*				*			۴۵		
۱۵۰	۸۵۰													*				*				*			۴۶		
۹۰	۵۰۰			*														*				*			۴۷		
۵۰	۵۰۰																	*				*			۴۸		
۷۰	۱۰۰۰																	*				*			۴۹		
۹	۲۷۰																	*				*			۵۰		
۱۷۵	۱۷۰۰		*	*										*				*				*			۵۱		
۸۰	۱۵۰۰																	*				*			۵۲		
۸	۰																	*				*			۵۳		
۶۰	۹۰۰																	*				*			۵۴		
۲۰۰	۱۰۰۰																	*				*			۵۵		
۸	۲۲۰۰																	*				*			۵۶		
۲۰۰	۲۲۰۰		*	*			*	*				*						*				*			۵۷		
۲۰۰	۲۶۰۰	*	*	*			*	*	*		*	*	*	*	*	*	*	*	*	*	*	*	*	*	۵۸		
۸۰	۸۲۰	*	*	*			*	*	*	*	*	*	*	*	*	*	*	*	*	*	*	*	*	*	۵۹		
۲۰۰	۸۰۰	*	*	*			*	*	*	*	*	*	*	*	*	*	*	*	*	*	*	*	*	*	۶۰		
۸	۲۵																	*				*			۶۱		
۲۵	۲۱۵۰		*											*				*				*			۶۲		
۲۰۰	۱۲۰۰													*				*				*			۶۳		
۵۰	۱۱۰																	*				*			۶۴		

کتابخانه مرکزی آمل
شماره ۹۴۸۴

شماره ردیف آبادی	آبادی	کده آبادی	نوع راه آبادی (کده)	تعداد خانوار	جمعیت	جمعیت عساکر بیشتر	جمعیت باسواد	جمعیت نائل	فصلیت کث درزی						
									۱۰	۱۱	۱۲	۱۳	۱۴	۱۵	۱۶
۷۵	کلهوردق	۲۰۵۵۵	۲	۲	۲۷	۲۱	۲	۲	*	*	*	*	*	*	*
۷۶	کرتندق	۲۰۵۵۲	۲	۹۹	۲۴۴	۵۵۰	۲۲۲	۱۵۷	*	*	*	*	*	*	*
۷۷	کلستان علیا	۲۰۵۵۸	۲	۱۰۲	۵۲۱	۳۶۴	۱۲۲	۱۰۲	*	*	*	*	*	*	*
۷۸	کلستان علیا	۲۰۵۵۹	۲	۱۸۲	۹۲۲	۶۹۵	۲۰۹	۲۱۱	*	*	*	*	*	*	*
۷۹	کلان	۲۰۵۶۱	۴	۳۵	۱۸۴	۱۲۲	۵۷	۱۷	*	*	*	*	*	*	*
۸۰	عمق	۲۰۵۶۲	۳	۵۷	۲۷۷	۲۸۸	۱۴۸	۶۶	*	*	*	*	*	*	*
۸۱	کرتب آباد	۲۰۵۶۲	۲	۱۰	۳۴	۵۵	۲۲	۱۷	*	*	*	*	*	*	*
۸۲	کزور سفلی	۲۰۵۶۴	۲	۲۲	۶۲	۸۸	۴۰	۵۶	*	*	*	*	*	*	*
۸۳	کزور علیا	۲۰۵۶۵	۲	۲۸	۱۶۹	۱۶۰	۵۱	۴۹	*	*	*	*	*	*	*
۸۴	کلان خاق	۲۰۵۶۶	۲	۱۲	۸۲	۶۶	۳۳	۳۱	*	*	*	*	*	*	*
۸۵	کلچان	۲۰۵۶۷	۲	۶۹	۴۴۹	۳۴۴	۸۶	۲۷	*	*	*	*	*	*	*
۸۶	کلچان	۲۰۵۶۸	۲	۱۳۶	۹۷۰	۷۵۷	۲۶۵	۱۹۰	*	*	*	*	*	*	*
۸۷	کلیان دوز	۲۰۵۶۹	۲	۵۲	۳۶۲	۲۸۰	۱۲۴	۷۹	*	*	*	*	*	*	*
۸۸	کلیان علیا	۲۰۵۷۰	۲	۲۲۲	۱۳۱۲	۱۳۳۷	۵۸۵	۳۱۲	*	*	*	*	*	*	*
۸۹	لکوان	۲۰۵۷۱	۲	۹	۵۱	۳۴	۱۲	۲	*	*	*	*	*	*	*
۹۰	لگند هفت	۲۰۵۷۲	۲	۲۱	۱۲۱	۱۷۰	۳۴	۴۳	*	*	*	*	*	*	*
۹۱	لشیر	۲۰۵۷۲	۲	۲۶۲	۱۵۲۲	۱۱۲۵	۵۵۵	۳۱۶	*	*	*	*	*	*	*
۹۲	مجدر	۲۰۵۷۴	۲	۱۰۲	۶۷۰	۵۱۲	۲۰۸	۱۴۹	*	*	*	*	*	*	*
۹۳	مرقنه	۲۰۵۷۶	۲	۱۲۴	۷۸۵	۶۱۲	۲۶۰	۱۹۷	*	*	*	*	*	*	*
۹۴	مشکول	۲۰۵۷۷	۲	۱۰۵	۶۱۹	۵۴۵	۱۳۷	۱۴۰	*	*	*	*	*	*	*
۹۵	مصطفی لو	۲۰۵۷۸	۳	۲۰۲	۶۰۶	۴۱۲	۱۳۱	۱۵۳	*	*	*	*	*	*	*
۹۶	مورستان	۲۰۵۷۹	۳	۵۷	۳۳۲	۲۳۴	۱۰۰	۶۰	*	*	*	*	*	*	*
۹۷	میرکابیل آباد	۲۰۵۸۰	۳	۶۲	۵۳۱	۳۸۲	۱۷۲	۱۳	*	*	*	*	*	*	*
۹۸	میل انار دوان	۲۰۵۸۱	۲	۷	۴۴	۳۴	۱۴	۹	*	*	*	*	*	*	*
۹۹	شاپور	۲۰۵۸۲	۲	۷۲	۷۰۰	۴۳۴	۱۶۵	۱۰۵	*	*	*	*	*	*	*
۱۰۰	شاورند	۲۰۵۸۲	۲	۳۴	۳۵۲	۲۶۴	۱۰۶	۵۵	*	*	*	*	*	*	*
۱۰۱	شمیر آباد	۲۰۵۸۴	۲	۵۵	۳۲۹	۲۸۲	۱۲۸	۸۶	*	*	*	*	*	*	*
۱۰۲	تو اشفاق	۲۰۵۸۵	۲	۲۹	۱۸۸	۱۵۰	۵۴	۶۲	*	*	*	*	*	*	*
۱۰۳	توده	۲۰۵۸۶	۲	۵۲	۳۶۵	۲۱۷	۸۸	۶۸	*	*	*	*	*	*	*
۱۰۴	تلیق	۲۰۵۸۷	۲	۱۰۵	۶۱۶	۵۵۹	۲۱۲	۱۳۱	*	*	*	*	*	*	*
۱۰۵	شی احمد بیگ	۲۰۵۸۸	۲	۳۵	۲۷۲	۲۴۴	۱۲۹	۳۷	*	*	*	*	*	*	*
۱۰۶	وچین	۲۰۵۸۹	۲	۳۵	۲۴۸	۱۹۹	۸۸	۵۳	*	*	*	*	*	*	*
۱۰۷	هریس	۲۰۵۹۰	۲	۱۱۷	۷۶۵	۶۰۶	۲۰۹	۱۲۶	*	*	*	*	*	*	*
۱۰۸	هرفین	۲۰۵۹۱	۲	۳۱	۲۳۴	۱۷۲	۱۰۱	۱۹۲	*	*	*	*	*	*	*
۱۰۹	هو اشفاق	۲۰۵۹۲	۲	۳۸	۲۵۹	۱۶۹	۱۵۷	۱۳۴	*	*	*	*	*	*	*
۱۱۰	یئنگه خاق	۲۰۵۹۲	۲	۵۲	۳۶۶	۲۸۸	۱۲۱	۳۴	*	*	*	*	*	*	*
	بخش شاهرود			۴۴۰۶	۲۷۲۸	۱۸۰۷	۱۲۹	۵۶۳							
	دهستان شاهرود			۴۲۰۶	۱۵۷۲	۱۰۰۲	۱۲۱	۵۶۳							
۱	احمد آباد	۲۰۷۳۱	۲	۱۹	۱۰۲	۸۰	۳۱	۸۴	*	*	*	*	*	*	*
۲	اسیر	۲۰۷۳۲	۲	۱۵۱	۹۰۵	۶۱۹	۲۲۱	۱۷۱	*	*	*	*	*	*	*
۳	امکستان	۲۰۷۳۳	۲	۲۱۸	۱۱۸۴	۸۳۲	۳۶۳	۲۵۰	*	*	*	*	*	*	*
۴	الکش	۲۰۷۳۴	۲	۴۰	۲۳۸	۱۸۷	۵۸	۴۰	*	*	*	*	*	*	*
۵	اندرد	۲۰۷۳۵	۴	۱۰	۵۸	۶۱	۲۱	۱۶	*	*	*	*	*	*	*

کده نوع راه آبادی: ۱ جاده اسفند، ۲ جاده شوره، ۳ جاده خاکی، ۴ مارو، ۵ سایر (اینگاه راه آسین، یاراه آبی، ۵۱، نامشخص)

تعداد گاو و گوساله	تعداد گوسفند بزرگ	تغییرگاه بین آلات کش درزی	فروشگاه تعاونی	دستری به وسیله نقد عمومی از برای	تعمیر	دستری به روزنامه و مجله و کتاب	مصدوق پست	بیمار و دامای درستانی	اداره کشیک بین دربار	پزشک	خانه بهداشت	مرکز بهداشتی درمانی	خام	آموزش دانشت مواد آموزشی	درسه راهنمایی	دبستان	برق	آب لوله کشی	پایگاه خدمات برج	مرکز خدمات درستانی	دفتر بهداشت سازمان	شورای اسلامی درستانی	امکن مذهبی مسلمانان	بنیاد مذهبی مسلمانان	شماره در دفتر آبادی
۴۲	۲۱	۲۰	۲۹	۲۸	۲۷	۲۶	۳۵	۳۲	۳۲	۳۱	۳۰	۲۹	۲۸	۲۷	۲۶	۲۵	۲۴	۲۳	۲۲	۲۱	۲۰	۱۹	۱۸	۱۷	
۲۰	۱۵۰			*													*	*			*	*		۷۵	
۵۰۰	۲۰۰۰			*													*	*			*	*		۷۶	
۲۰	۲۵۰۰			*								*	*				*	*			*	*		۷۷	
۴۰	۵۰۰۰			*								*	*				*	*			*	*		۷۸	
۴	۹۰۰			*								*	*				*	*			*	*		۷۹	
۵۰	۲۰۰			*		*						*	*				*	*			*	*		۸۰	
۲۰	۴۰۰			*		*						*	*				*	*			*	*		۸۱	
۱۰۰	۹۰۰		*	*		*						*	*				*	*			*	*		۸۲	
۲۵	۵۵۰			*		*						*	*				*	*			*	*		۸۳	
۷۰	۲۰۰			*		*						*	*				*	*			*	*		۸۴	
۴۰	۱۵۵۰			*		*						*	*				*	*			*	*		۸۵	
۲۰۰	۱۷۵۰		*	*		*	*					*	*				*	*			*	*		۸۶	
۲۳۰	۸۰۰			*		*						*	*				*	*			*	*		۸۷	
۲۰۰	۲۵۰۰		*	*	*	*						*	*		*		*	*			*	*	*	۸۸	
۵۰	۵۰۰			*		*						*	*				*	*			*	*		۸۹	
۸۰	۷۰۰			*		*						*	*				*	*			*	*		۹۰	
۵۰۰	۷۰۰۰		*	*		*						*	*		*		*	*			*	*		۹۱	
۱۰۰	۱۲۰۰		*	*		*						*	*				*	*			*	*		۹۲	
۴۰۰	۱۰۰۰		*	*		*						*	*				*	*			*	*		۹۳	
۶۰۰	۱۸۰۰		*	*		*						*	*				*	*			*	*	*	۹۴	
۲۰۰	۲۹۰۰		*	*		*						*	*				*	*			*	*		۹۵	
۱	۲۵۰۰			*		*						*	*				*	*			*	*		۹۶	
۶۰	۵۰۰			*		*						*	*				*	*			*	*		۹۷	
۱۵	۴۵۰			*		*						*	*				*	*			*	*		۹۸	
۱۲۰	۵۰۰			*		*						*	*				*	*			*	*		۹۹	
۴۰	۴۰۰			*		*						*	*				*	*			*	*		۱۰۰	
۲۵۰	۶۰۰			*		*						*	*				*	*			*	*		۱۰۱	
۱۰	۲۵۰			*		*						*	*				*	*			*	*		۱۰۲	
۳۰۰	۱۵۰۰			*		*						*	*				*	*			*	*		۱۰۳	
۴۰۰	۱۷۰۰			*		*			*		*	*	*		*		*	*			*	*		۱۰۴	
۱۵۰	۷۰۰			*		*						*	*				*	*			*	*		۱۰۵	
۱۰۰	۳۰۰			*		*						*	*				*	*			*	*		۱۰۶	
۵۰۰	۵۰۰۰		*	*		*						*	*		*		*	*			*	*		۱۰۷	
۴۰۰	۱۰۰۰			*		*		*				*	*				*	*			*	*	*	۱۰۸	
۲۰۰	۵۵۲۵			*		*		*				*	*				*	*			*	*	*	۱۰۹	
۱۵	۷۰۰			*		*		*				*	*				*	*			*	*	*	۱۱۰	
۱۴۰۳۱	۸۷۵۸۵	۰	۹	۱۶	۳	۱	۵	۱۰	۱	۱	۲	۱۰	۱۴	۱۰	۲۵	۴	۲۲	۱۳	۲	۱	۲۵	۵۸	۵	۱	
۱۴۰۳۱	۸۷۵۸۵	۰	۹	۱۶	۳	۱	۵	۱۰	۱	۱	۲	۱۰	۱۴	۱۰	۲۵	۴	۲۲	۱۳	۲	۱	۲۵	۵۸	۵	۱	
۲۰	۲۴۰		*	*		*		*				*	*				*	*			*	*		۲	
۲۰۰	۲۵۰۰		*	*		*		*				*	*				*	*			*	*		۳	
۸۰۰	۴۰۰۰		*	*		*		*		*		*	*				*	*			*	*		۴	
۱۰۰	۲۰۰۰		*	*		*		*		*		*	*				*	*			*	*		۵	
۲۰	۲۰۰		*	*		*		*		*		*	*				*	*			*	*		۵	

شماره ردیف آبادی	آبادی	نوع راه آبادی (کیلومتر)	تعداد خانوار	جمعیت	جمعیت عساکر بیشتر	جمعیت باسواد	جمعیت شامل	فعالیت کشاورزی								
								۱۰	۱۱	۱۲	۱۳	۱۴	۱۵	۱۶		
۶	تازه کندگلوز ان	۴	۲۴	۲۵۷	۲۸۲	۱۰۱	۲۲	*	*	*	*	*	*	*	*	*
۷	تازه کندکندم آباد	۴	۱۱	۵۰	۲۷	۱۸	۱۳	*	*	*	*	*	*	*	*	*
۸	تیل	۲	۱۶۲	۹۴۲	۶۹۷	۴۴۸	۲۲۵	*	*	*	*	*	*	*	*	*
۹	جلال آباد	۴	۱۴	۸۸	۲۲	۲۶	۱۵	*	*	*	*	*	*	*	*	*
۱۰	چملو کبیر	۲	۲۶	۱۲۹	۱۱۸	۴۸	۲۵	*	*	*	*	*	*	*	*	*
۱۱	خانقاه کیلو ان	۲	۲۱	۱۱۵	۱۰۴	۶۳	۲۲	*	*	*	*	*	*	*	*	*
۱۲	خمص	۲	۴۵۵	۲۴۵۲	۱۹۶۷	۹۲۳	۴۴۳	*	*	*	*	*	*	*	*	*
۱۳	درو	۲	۲۶۰	۱۲۵۰	۱۱۵۴	۶۶۶	۳۰۹	*	*	*	*	*	*	*	*	*
۱۴	دفت اندر	۲	۲۲	۱۸۵	۳۵۴	۶۰	۶۳	*	*	*	*	*	*	*	*	*
۱۵	دیز	۲	۱۰۰	۶۰۵	۶۶۵	۲۸۵	۹۰	*	*	*	*	*	*	*	*	*
۱۶	دیلم ده	۲	۶۰	۳۷۳	۲۸۵	۱۲۴	۳۶	*	*	*	*	*	*	*	*	*
۱۷	رکن آباد	۴	۵	۴۸	۴۱	۲۳	۹	*	*	*	*	*	*	*	*	*
۱۸	خال	۲	۲۶۰	۱۲۷۷	۱۴۱۷	۸۶۹	۳۳۰	*	*	*	*	*	*	*	*	*
۱۹	شیخ علی لر	۴	۸	۲۵	۳۰	۴	۱۰	*	*	*	*	*	*	*	*	*
۲۰	سومعه رودبار	۲	۲۲	۱۲۰	۹۶	۲۲	۲۲	*	*	*	*	*	*	*	*	*
۲۱	طهارم دفت	۲	۵۴	۲۶۸	۲۱۶	۱۱۶	۴۳	*	*	*	*	*	*	*	*	*
۲۲	ظاهرستان	۲	۸	۶	۶	۴	۱	*	*	*	*	*	*	*	*	*
۲۳	عزیز آباد	۲	۴۰	۲۲۰	۱۷۸	۸۱	۴۴	*	*	*	*	*	*	*	*	*
۲۴	علی آباد	۴	۹۴	۳۰۴	۲۵۰	۲۰	۲۱	*	*	*	*	*	*	*	*	*
۲۵	فرج آباد	۴	۴۰	۲۰۸	۱۵۸	۵۶	۱۴	*	*	*	*	*	*	*	*	*
۲۶	قشلاق دیز	۲	۶۰	۳۶۳	۲۸۲	۱۵۸	۲۶	*	*	*	*	*	*	*	*	*
۲۷	قشلاق کیلو ان	۲	۳۵	۳۲۸	۲۱۲	۱۱۷	۴۴	*	*	*	*	*	*	*	*	*
۲۸	کربن	۲	۲۴۴	۱۲۵۱	۱۷۷۹	۵۹۶	۲۲۱	*	*	*	*	*	*	*	*	*
۲۹	کلور	۲	۷۸۷	۳۹۶۹	۳۷۹۷	۱۹۶۱	۷۷۱	*	*	*	*	*	*	*	*	*
۳۰	کهل	۴	۵۲	۲۶۹	۲۶۹	۱۱۰	۲۲	*	*	*	*	*	*	*	*	*
۳۱	کهل دفت	۲	۴۰	۲۱۸	۱۷۱	۷۵	۲۸	*	*	*	*	*	*	*	*	*
۳۲	کندم آباد	۴	۵۵	۱۵۲	۱۴۹	۶۵	۶۳	*	*	*	*	*	*	*	*	*
۳۳	کیلو ان	۲	۱۷۷	۸۷۳	۶۶۹	۳۶۹	۱۲۸	*	*	*	*	*	*	*	*	*
۳۴	لرد	۲	۴۳۴	۲۵۲۲	۲۳۷۱	۱۲۸۷	۵۱۷	*	*	*	*	*	*	*	*	*
۳۵	ماجان	۴	۱۵۱	۳۸۸	۳۶۶	۲۲۸	۶۰	*	*	*	*	*	*	*	*	*
۳۶	میان رودان	۴	۲۰۱	۷۶۳	۶۶۴	۳۷۱	۱۲۰	*	*	*	*	*	*	*	*	*
	بخش مرکزی		۴۰۷۸	۲۵۳۲۷	۲۹۷۳۲	۱۰۵۵۸	۵۳۶۵									
	دهستان خانتدیریل		۴۰۷۸	۲۵۳۲۷	۲۹۷۳۲	۱۰۵۵۸	۵۳۶۵									
۱	ابگرم	۲	۲	۲	۲	۰	۲	*	*	*	*	*	*	*	*	*
۲	ارمون	۲	۵۵	۳۵۱	۳۵۱	۱۰۲	۵۹	*	*	*	*	*	*	*	*	*
۳	انگیلاغ	۲	۷۸	۳۵۴	۳۵۳	۱۶۸	۱۰۸	*	*	*	*	*	*	*	*	*
۴	الهاشم علی	۲	۶۶	۳۴۰	۳۵۸	۱۷۲	۷۳	*	*	*	*	*	*	*	*	*
۵	الهاشم علیا	۲	۷۵	۲۸۴	۳۱۴	۳۰۲	۷۷	*	*	*	*	*	*	*	*	*
۶	انواریز	۱	۱۵	۱۲۱	۱۲۱	۱۰۱	۶۶	*	*	*	*	*	*	*	*	*
۷	اندبیل	۲	۵۳۲	۲۵۸۱	۲۵۶۱	۳۸۸	۲۲۱	*	*	*	*	*	*	*	*	*
۸	ایلو انتق	۱	۶۶	۱۹۲	۳۰۴	۱۴۱	۸۲	*	*	*	*	*	*	*	*	*
۹	بفر اجرده	۴	۲۲۲	۱۴۶۰	۱۳۱۹	۴۴۰	۲۲۵	*	*	*	*	*	*	*	*	*
۱۰	بسیل	۲	۶۲	۳۶۳	۳۷۱	۲۰۷	۶۷	*	*	*	*	*	*	*	*	*

کد نوع راه آبادی: ۱، جاده اسفالت، ۲، جاده شوسه، ۳، جاده خاکی، ۴، ماره، ۵، سایر (اینگاه راه آهن یا راه آبی)، ۵، نامشخص

تعداد گاو و گوساله	تعداد گوسفند و بز	تیموگاه شین آلات درزی	فروشگاه تعاونی	دستری بر ویلنیتورهای آبپاشی	تلفون	دستری بر روزنامه مجله و کتابهای	صندوق پست	بیمار و دامهای دروسایی	دانشگاه شیرین دامپزشکی	پزشک	خانه بهداشت	مرکز بهداشتی درمانی	حمام	آموزش و تفریح کودکان	مدرسه راهنمایی	دبستان	برن	آب لوله کشی	پایگاه خدمات پنج	مرکز خدمات دروسایی	دفتر بهداشت از زندگی	شورای اسلامی دروسایی	امکن مذهبی سلمانان	بنیاد مذهبی سلمانان	شماره ردیف آبادی
۴۲	۴۱	۴۰	۳۹	۳۸	۳۷	۳۶	۳۵	۳۴	۳۳	۳۲	۳۱	۳۰	۲۹	۲۸	۲۷	۲۶	۲۵	۲۴	۲۳	۲۲	۲۱	۲۰	۱۹	۱۸	۱۷
۲۰۰	۱۷۰۰							*						*				*							۱
۸۰	۲۵۰													*				*							۲
۱۰۰	۲۵۰۰													*				*							۸
۵۰	۵۰۰													*				*							۹
۵۰	۲۹۰			*										*				*						*	۱۰
۱۰۰	۹۰۰													*				*						*	۱۱
۶۰۰	۶۵۰۰		*	*	*		*			*			*	*	*	*	*	*	*	*	*	*	*	*	۱۲
۱۰۰۰	۵۰۰۰		*	*	*		*			*			*	*	*	*	*	*	*	*	*	*	*	*	۱۳
۱۸۰	۸۰۰			*				*						*				*						*	۱۴
۲۰۰	۲۵۰			*										*				*						*	۱۵
۷۰	۱۴۰۰			*										*				*						*	۱۶
۲۰	۴۵۰			*										*				*						*	۱۷
۲۰۰	۲۰۰۰		*	*	*	*	*	*	*	*	*	*	*	*	*	*	*	*	*	*	*	*	*	*	۱۸
۲۵	۲۵													*				*		*	*	*	*	*	۱۹
۴۰۰	۱۰۰۰			*				*						*				*		*	*	*	*	*	۲۰
۷۰	۴۵۰		*	*	*		*	*	*	*	*	*	*	*	*	*	*	*	*	*	*	*	*	*	۲۱
۴	۷۰			*										*				*		*	*	*	*	*	۲۲
۸۰	۹۰۰			*										*				*		*	*	*	*	*	۲۳
۳۰۰	۵۵۰۰			*				*	*	*	*	*	*	*	*	*	*	*	*	*	*	*	*	*	۲۴
۴۷۰	۱۲۰۰			*				*	*	*	*	*	*	*	*	*	*	*	*	*	*	*	*	*	۲۵
۳۰۰	۲۲۰۰			*				*	*	*	*	*	*	*	*	*	*	*	*	*	*	*	*	*	۲۶
۴۰۰	۲۰۰۰			*				*	*	*	*	*	*	*	*	*	*	*	*	*	*	*	*	*	۲۷
۱۲۰۰	۴۵۰۰		*	*	*	*	*	*	*	*	*	*	*	*	*	*	*	*	*	*	*	*	*	*	۲۸
۴۰۰۰	۱۴۰۰۰		*	*	*	*	*	*	*	*	*	*	*	*	*	*	*	*	*	*	*	*	*	*	۲۹
۱۵۰	۱۵۰۰			*			*	*	*	*	*	*	*	*	*	*	*	*	*	*	*	*	*	*	۳۰
۸۰	۱۲۰۰			*			*	*	*	*	*	*	*	*	*	*	*	*	*	*	*	*	*	*	۳۱
۵۰	۵۰۰			*			*	*	*	*	*	*	*	*	*	*	*	*	*	*	*	*	*	*	۳۲
۳۰۰	۱۵۰۰			*			*	*	*	*	*	*	*	*	*	*	*	*	*	*	*	*	*	*	۳۳
۷۰۰	۳۰۰۰۰		*				*	*	*	*	*	*	*	*	*	*	*	*	*	*	*	*	*	*	۳۴
۸۰۰	۲۰۰۰			*			*	*	*	*	*	*	*	*	*	*	*	*	*	*	*	*	*	*	۳۵
۳۰۰	۶۰۰۰			*			*	*	*	*	*	*	*	*	*	*	*	*	*	*	*	*	*	*	۳۶
۱۰۹۱۸	۶۶۸۷۰	۰	۸	۷۵	۳	۰	۸	۶	۰	۰	۰	۱۷	۱۴	۷	۴۰	۷	۲۲	۲۲	۲۱	۱	۱	۲۰	۵۷	۸	۱
۱۰۹۱۸	۶۶۸۷۰	۰	۸	۷۵	۳	۰	۸	۶	۰	۰	۰	۱۷	۱۴	۷	۴۰	۷	۲۲	۲۲	۲۱	۱	۱	۲۰	۵۷	۸	۱
۰	۰			*			*	*	*	*	*	*	*	*	*	*	*	*	*	*	*	*	*	*	۲
۱۰۰	۱۰۰۰			*			*	*	*	*	*	*	*	*	*	*	*	*	*	*	*	*	*	*	۲
۳۰۰	۲۰۰			*			*	*	*	*	*	*	*	*	*	*	*	*	*	*	*	*	*	*	۲
۱۰۰	۹۰۰			*			*	*	*	*	*	*	*	*	*	*	*	*	*	*	*	*	*	*	۴
۲۰۰	۱۹۰۰			*			*	*	*	*	*	*	*	*	*	*	*	*	*	*	*	*	*	*	۵
۸۰	۹۰۰			*			*	*	*	*	*	*	*	*	*	*	*	*	*	*	*	*	*	*	۶
۳۵۰	۱۵۰۰		*	*	*		*	*	*	*	*	*	*	*	*	*	*	*	*	*	*	*	*	*	۷
۱۰۰	۴۰۰			*			*	*	*	*	*	*	*	*	*	*	*	*	*	*	*	*	*	*	۸
۱۵۰۰	۶۰۰۰			*			*	*	*	*	*	*	*	*	*	*	*	*	*	*	*	*	*	*	۹
۸۰	۷۵۰			*			*	*	*	*	*	*	*	*	*	*	*	*	*	*	*	*	*	*	۱۰

خصوصیات اجتماعی - اقتصادی آبادیهای دارای سکنه شهرستان خلخال

شماره ردیف آبادی	آبادی	کده آبادی	نوع راه آبادی (کده)	تعداد خانوار	جمعیت	جمعیت عساکر و غیره	جمعیت باسواد	جمعیت شامل	نهایت کش دوزی						
									پرورش ماری	پرورش بز و گوسفند	پرورش گاو و اسب	پرورش طیور	دادهای دامپزشکی	باغداری	زراعت
۱	۲	۳	۴	۵	۶	۷	۸	۹	۱۰	۱۱	۱۲	۱۳	۱۴	۱۵	۱۶
۱۱	۳۰۸۲۰	۰۲۰۸۲۰	۲	۶۲	۲۰۲	۲۱۸	۳۶۴	۸۸	*	*	*	*	*	*	*
۱۲	۳۰۸۲۱	۰۲۰۸۲۱	۲	۱۰۲	۵۶۶	۶۶۲	۱۸۱	۱۴۲	*	*	*	*	*	*	*
۱۳	۳۰۸۲۲	۰۲۰۸۲۲	۲	۲۲	۱۸۷	۱۴۹	۸۲	۵۹	*	*	*	*	*	*	*
۱۴	۳۰۸۲۳	۰۲۰۸۲۳	۴	۷۲	۳۴۴	۳۶۵	۱۸۱	۹۷	*	*	*	*	*	*	*
۱۵	۳۰۸۲۴	۰۲۰۸۲۴	۲	۲۰۵	۱۲۶۱	۹۵۸	۴۰۲	۲۵۱	*	*	*	*	*	*	*
۱۶	۳۰۸۲۵	۰۲۰۸۲۵	۲	۷۰	۴۷۲	۲۲۷	۱۹۲	۶۷	*	*	*	*	*	*	*
۱۷	۳۰۸۲۶	۰۲۰۸۲۶	۲	۵۲۱	۲۶۷۰	۱۰۲۱	۳۵۳	۲۶۲	*	*	*	*	*	*	*
۱۸	۳۰۸۲۷	۰۲۰۸۲۷	۲	۱۲۵	۶۸۵	۵۷۴	۳۸۹	۵۱۱	*	*	*	*	*	*	*
۱۹	۳۰۸۲۸	۰۲۰۸۲۸	۲	۱۸	۱۰۷	۸۷	۵۸	۷۲	*	*	*	*	*	*	*
۲۰	۳۰۸۳۰	۰۳۰۸۳۰	۲	۱۹	۳۸	۳۸	۲۰	۱۹	*	*	*	*	*	*	*
۲۱	۳۰۸۳۲	۰۳۰۸۳۲	۲	۲۲	۱۷۰	۱۲۱	۶۰	۳۴	*	*	*	*	*	*	*
۲۲	۳۰۸۳۴	۰۳۰۸۳۴	۲	۲۰۲	۱۲۶۱	۹۶۲	۳۷۱	۲۷۸	*	*	*	*	*	*	*
۲۳	۳۰۸۳۶	۰۳۰۸۳۶	۱	۱۶۰	۱۰۷۹	۸۱۸	۴۵۶	۱۲۱	*	*	*	*	*	*	*
۲۴	۳۰۸۳۵	۰۳۰۸۳۵	۲	۱۲	۹۹	۶۸	۷۲	۷۲	*	*	*	*	*	*	*
۲۵	۳۰۸۳۷	۰۳۰۸۳۷	۲	۳۵	۲۱۱	۲۳۱	۱۰۶	۸۰	*	*	*	*	*	*	*
۲۶	۳۰۸۳۸	۰۳۰۸۳۸	۲	۲۲۲	۳۱۱۱	۲۰۸۱	۱۱۵	۱۱۸	*	*	*	*	*	*	*
۲۷	۳۰۸۳۹	۰۳۰۸۳۹	۲	۴۳	۲۸۲	۲۲۱	۱۳۰	۸۶	*	*	*	*	*	*	*
۲۸	۳۰۸۴۰	۰۳۰۸۴۰	۴	۳۶	۲۱۱	۲۸۲	۷۸	۴۳	*	*	*	*	*	*	*
۲۹	۳۰۸۵۰	۰۳۰۸۵۰	۲	۴۷	۳۴۸	۲۶۸	۱۲۱	۸۸	*	*	*	*	*	*	*
۳۰	۳۰۸۵۱	۰۳۰۸۵۱	۲	۷۸	۵۲۲	۱۲۴	۲۵۲	۱۱۲	*	*	*	*	*	*	*
۳۱	۳۰۸۵۲	۰۳۰۸۵۲	۴	۱۲	۲۱۱	۱۰۸	۵۶	۲۹	*	*	*	*	*	*	*
۳۲	۳۰۸۵۳	۰۳۰۸۵۳	۲	۶۰	۲۲۱	۱۲۱	۷۲	۹۶	*	*	*	*	*	*	*
۳۳	۳۰۸۵۴	۰۳۰۸۵۴	۲	۱۵۶	۱۰۸۵	۷۸۲	۵۴۵	۱۹۵	*	*	*	*	*	*	*
۳۴	۳۰۸۵۵	۰۳۰۸۵۵	۲	۲۰۱	۱۲۴۱	۹۶۰	۴۴۰	۲۵۶	*	*	*	*	*	*	*
۳۵	۳۰۸۵۶	۰۳۰۸۵۶	۲	۲۸۲	۱۸۸۸	۱۴۴۰	۸۰۱	۶۰۳	*	*	*	*	*	*	*
۳۶	۳۰۸۵۷	۰۳۰۸۵۷	۲	۱۲۲	۷۹۲	۶۴۱	۳۶۶	۱۶۶	*	*	*	*	*	*	*
۳۷	۳۰۸۵۸	۰۳۰۸۵۸	۲	۴۲	۳۸۱	۲۲۱	۱۱۵	۶۶	*	*	*	*	*	*	*
۳۸	۳۰۸۵۹	۰۳۰۸۵۹	۲	۲۲	۲۰۵	۱۵۶	۳۴	۲۵	*	*	*	*	*	*	*
۳۹	۳۰۸۶۰	۰۳۰۸۶۰	۲	۳۸	۱۴۳	۸۲	۱۲۱	۷۲	*	*	*	*	*	*	*
۴۰	۳۰۸۶۱	۰۳۰۸۶۱	۲	۲۶	۱۷۲	۱۲۱	۶۵	۲۲	*	*	*	*	*	*	*

کده نوع راه آبادی: ۱ جاده اسفالت، ۲ جاده شوره، ۳ جاده خاکی، ۴ جاده خاکی و آسفالت، ۵ سایر (اینگاه راه آهین یا راه آبی)، ۶ نامشخص

تعداد گاو و گوساله	۴۲	۲۶۰	۲۰۰	۱۰۰	۲۰۰	۱۰۰	۸۰	۱۴۰۰	۲۰۰	۲۵	۲۰	۱۰۰	۷۰۰	۲۰۰	۴۰	۲۰۰	۱۰۰۰	۱۰۰	۱۰۰	۲۰۰	۲۰۰	۳۰	۱۵۰	۲۰۰	۵۰۰	۲۵۰	۲۰۰	۲۲	۶۰	۵۰۰	۷۰	
تعداد گوسفند و بز	۴۱	۱۵۰۰	۱۷۰۰	۶۰۰	۱۸۰۰	۴۰۰۰	۷۹۰	۴۲۵۰	۹۰۰	۲۷۰	۶۰۰	۴۵۰	۲۰۰۰	۲۰۰۰	۲۱۰	۴۰۰	۱۲۰۰۰	۱۴۰۰	۱۴۰۰	۱۲۰۰	۱۸۵۰	۴۰۰	۱۴۰۰	۶۵۰	۲۲۰۰	۴۹۰۰	۹۰۰	۹۰۰	۲۰۰	۱۵۰۰	۶۵۰	
تعمیرگاه ماشین آلات کشاورزی	۴۰	*	*	*	*	*	*	*	*	*	*	*	*	*	*	*	*	*	*	*	*	*	*	*	*	*	*	*	*	*	*	
فروشگاه و تعاونی	۳۹	*	*	*	*	*	*	*	*	*	*	*	*	*	*	*	*	*	*	*	*	*	*	*	*	*	*	*	*	*	*	
دسترسی به روزنامه و مجله و آراو	۳۸	*	*	*	*	*	*	*	*	*	*	*	*	*	*	*	*	*	*	*	*	*	*	*	*	*	*	*	*	*	*	
مغفون	۳۷	*	*	*	*	*	*	*	*	*	*	*	*	*	*	*	*	*	*	*	*	*	*	*	*	*	*	*	*	*	*	
دسترسی به روزنامه و مجله و آراو	۳۶	*	*	*	*	*	*	*	*	*	*	*	*	*	*	*	*	*	*	*	*	*	*	*	*	*	*	*	*	*	*	
صندوق پست	۳۵	*	*	*	*	*	*	*	*	*	*	*	*	*	*	*	*	*	*	*	*	*	*	*	*	*	*	*	*	*	*	
بیمار و مایه روستایی	۳۴	*	*	*	*	*	*	*	*	*	*	*	*	*	*	*	*	*	*	*	*	*	*	*	*	*	*	*	*	*	*	*
دانشگاه تکمیلی و آموزش	۳۳	*	*	*	*	*	*	*	*	*	*	*	*	*	*	*	*	*	*	*	*	*	*	*	*	*	*	*	*	*	*	*
پرورشگاه	۳۲	*	*	*	*	*	*	*	*	*	*	*	*	*	*	*	*	*	*	*	*	*	*	*	*	*	*	*	*	*	*	*
خانه بهداشت	۳۱	*	*	*	*	*	*	*	*	*	*	*	*	*	*	*	*	*	*	*	*	*	*	*	*	*	*	*	*	*	*	*
مرکز بهداشتی درمانی	۳۰	*	*	*	*	*	*	*	*	*	*	*	*	*	*	*	*	*	*	*	*	*	*	*	*	*	*	*	*	*	*	*
حمام	۲۹	*	*	*	*	*	*	*	*	*	*	*	*	*	*	*	*	*	*	*	*	*	*	*	*	*	*	*	*	*	*	*
آموزش و تفریح کودکان و جوانان	۲۸	*	*	*	*	*	*	*	*	*	*	*	*	*	*	*	*	*	*	*	*	*	*	*	*	*	*	*	*	*	*	*
مدرسه و راهنمایی	۲۷	*	*	*	*	*	*	*	*	*	*	*	*	*	*	*	*	*	*	*	*	*	*	*	*	*	*	*	*	*	*	*
دبستان	۲۶	*	*	*	*	*	*	*	*	*	*	*	*	*	*	*	*	*	*	*	*	*	*	*	*	*	*	*	*	*	*	*
برق	۲۵	*	*	*	*	*	*	*	*	*	*	*	*	*	*	*	*	*	*	*	*	*	*	*	*	*	*	*	*	*	*	*
آب لوله کشی	۲۴	*	*	*	*	*	*	*	*	*	*	*	*	*	*	*	*	*	*	*	*	*	*	*	*	*	*	*	*	*	*	*
پایگاه خدمات بهداشتی	۲۳	*	*	*	*	*	*	*	*	*	*	*	*	*	*	*	*	*	*	*	*	*	*	*	*	*	*	*	*	*	*	*
مرکز خدمات درمانی	۲۲	*	*	*	*	*	*	*	*	*	*	*	*	*	*	*	*	*	*	*	*	*	*	*	*	*	*	*	*	*	*	*
دفتر جهاد سازندگی	۲۱	*	*	*	*	*	*	*	*	*	*	*	*	*	*	*	*	*	*	*	*	*	*	*	*	*	*	*	*	*	*	*
شورای اسلامی روستایی	۲۰	*	*	*	*	*	*	*	*	*	*	*	*	*	*	*	*	*	*	*	*	*	*	*	*	*	*	*	*	*	*	*
امکن مذهبی مسلمانان	۱۹	*	*	*	*	*	*	*	*	*	*	*	*	*	*	*	*	*	*	*	*	*	*	*	*	*	*	*	*	*	*	*
بنای مذهبی مسلمانان	۱۸	*	*	*	*	*	*	*	*	*	*	*	*	*	*	*	*	*	*	*	*	*	*	*	*	*	*	*	*	*	*	*
شماره و ردیف آبادی	۱۷	۱۱	۱۲	۱۳	۱۴	۱۵	۱۶	۱۷	۱۸	۱۹	۲۰	۲۱	۲۲	۲۳	۲۴	۲۵	۲۶	۲۷	۲۸	۲۹	۳۰	۳۱	۳۲	۳۳	۳۴	۳۵	۳۶	۳۷	۳۸	۳۹	۴۰	

نوع راه و خانیات کشاورزی آبادیهای خالی از سکنه شهرستان خلخال

شماره ردیف	آبادی	کده آبادی	نوع راه آبادی (کده)	نقایات کشاورزی						
				زراعت	باغداری	دامداری و دامپروری	پرورش طیور	پرورش گاو و بز	پرورش بز و گاو	پرورش ماهی
۱	۲	۳	۴	۵	۶	۷	۸	۹	۱۰	۱۱
	بخف خورخوریستم									
	دهستان خورخوریستم									
۱ بیله ده	۰۲۰۲۴۹	۶							
۲ سالو	۰۲۰۲۶۹	۴							
۳ کندرق	۰۲۰۲۸۵	۲							
	بخف سنجد									
	دهستان سنجد									
۱ اعلی تفلانی	۰۲۰۴۸۵	۴							
۲ پاکستان	۰۲۰۵۰۰	۲							
۳ سرچان	۰۲۰۵۰۲	۴							
۴ حاجی قاضیلو	۰۲۰۵۱۴	۴							
۵ خاتون بلاغ	۰۲۰۵۱۵	۴							
۶ زنده	۰۲۰۵۲۵	۶							
۷ علی کندی	۰۲۰۵۴۱	۶							
۸ قره هیر	۰۲۰۵۴۷	۶							
۹ قور اوغلی	۰۲۰۵۵۰	۴							
۱۰ کاروان	۰۲۰۵۵۲	۶							
۱۱ کاروانسر	۰۲۰۵۵۳	۴							
۱۲ کرده ده	۰۲۰۵۵۶	۴							
۱۳ کلکلو	۰۲۰۵۶۰	۴							
۱۴ مرادخانی	۰۲۰۵۷۵	۶							
	بخف شاهرود									
	دهستان شاهرود									
۱ ابگرم	۰۲۰۷۲۰	۴	*	*	*				
۲ خلقی	۰۲۰۷۴۲	۶							
۳ دینار دول	۰۲۰۷۴۸	۶							
۴ زرین کف آباد	۰۲۰۷۵۰	۶							
۵ مرور آباد	۰۲۰۷۵۱	۶							
۶ طالق درق	۰۲۰۷۵۵	۶							
	بخف مرکزی									
	دهستان خانتدبیل									
۱ بیله تو	۰۲۰۸۲۸	۶							
۲ بیله نودر اهد	۰۲۰۸۲۹	۲							
۳ مردول	۰۲۰۸۲۹	۶							
۴ مولی دره	۰۲۰۸۴۱	۶							

کد نوع راه آبادی: ۱، جاده اسفالت، ۲، جاده شوسه، ۳، جاده خاکی، ۴، مارو، ۵، سایر (بسیار جاده آسفالت، پارک آبی)، ۵، نامشخص