

۹۱۸/۵۵۳۳
۲۴۵۳۴
۱۳۶۵
۵۱۰۰
۲۰۰

بسمه تعالی

پیشگفتار

سرشماری عمومی نفوس و مسکن در ایران به موجب قانون، هر ۱۰ سال یکبار توسط مرکز آمار ایران انجام می‌شود. تاکنون چهار سرشماری عمومی نفوس و مسکن در سالهای ۱۳۳۵، ۱۳۴۵، ۱۳۵۵ و ۱۳۶۵ به مرحله اجرا درآمده است. نخستین سرشماری، توسط اداره کل آمار عمومی، و سرشماریهای بعدی، توسط مرکز آمار ایران انجام گرفته است. سرشماری سال ۱۳۶۵، اولین سرشماری در نظام جمهوری اسلامی ایران است که علی‌رغم جنگ تحمیلی، محاصره اقتصادی و مضیقه‌های ناشی از هر یک، به حول و قوه الهی مطابق برنامه پیش‌بینی شده به نحو مطلوب به انجام رسید. سرشماری عمومی نفوس و مسکن، مناسبترین ابزار برنامه‌ریزیهای توسعه اجتماعی، اقتصادی و فرهنگی در کشور است که با ارائه آمار و اطلاعات درست، رهنمودهای لازم برای رسیدن به اهداف برنامه‌ریزیهای کوتاه‌مدت، میان‌مدت و بلندمدت را در اختیار سیاست‌گذاران، مسئولان و برنامه‌ریزان کشور قرار می‌دهد.

وسعت و عظمت کار سرشماری، مرکز آمار ایران را بر آن داشت که از نیمه دوم سال ۱۳۶۱ با برنامه‌ریزیهای دقیق، فعالیت مستمر و پیگیری را برای تهیه مقدمات سرشماری عمومی نفوس و مسکن آغاز کند. اولین قدم در این زمینه، شناخت نیازهای اساسی دستگاههای مسئول کشور بود که بر آن اساس، طرح مقدماتی سرشماری تهیه شد و به طور آزمایشی در مناطق شهری و روستایی سه شهرستان آستانه اشرفیه از استان گیلان، سراوان از استان سیستان و بلوچستان و شادگان از استان خوزستان و نیز در چند حوزه نمونه در هر یک از استانهای دیگر به مرحله اجرا درآمد. با استفاده از نتایج حاصل از آزمایش سرشماری، پرسشنامهها، فرمها و دستورالعملهای فنی و اجرایی مورد تجدید نظر قرار گرفت و بر آن اساس، طرح نهایی سرشماری تهیه و آماده اجرا شد. عملیات اجرایی سرشماری به طور همزمان در تمام نقاط کشور از تاریخ ۱۶ تا ۳۰ مهرماه سال ۱۳۶۵ انجام شد. در این مرحله، سازمان برنامه و بودجه استانها، مراکز تربیت معلم و سایر سازمانها و موسسات دولتی و همچنین نهادهای انقلاب اسلامی، همکاریهای ارزنده‌ای با مرکز آمار ایران داشتند و مردم فداکار ایران نیز با همیاری و مساعدت خود، امکان اجرای موفقیت آمیز سرشماری را فراهم آوردند.

پرسشنامه‌هایی که در جریان اجرای سرشماری تکمیل شده است، حجم عظیمی از اطلاعات آماری را در بر دارد که در جداول متعدد، برای هر یک از سطوح جغرافیایی، قابل استخراج و ارائه است. برخی از این اطلاعات در قالب نشریات نتایج سرشماری ارائه می‌شود و سایر اطلاعات در صورت نیاز و برحسب مورد، در اختیار استفاده‌کنندگان قرار خواهد گرفت.

فرهنگ آبادیهای شهرستان ، یکی از مجموعه نشریات نتایج سرشماری عمومی نفوس و مسکن است که در ۱۹۵ جلد برای ۱۹۵ شهرستان (بر اساس تقسیمات کشوری در زمان سرشماری) منتشر می شود . در هر یک از این نشریات ، ۳۹ خصوصیت عمده جمعیتی ، اجتماعی ، اقتصادی و فرهنگی برای هر یک از آبادیهای دارای سکنه و نیز جدولی در مورد آبادیهای خالی از سکنه شهرستان به تفکیک بخش و دهستان ارائه شده است . همچنین این نشریات شامل نقشه کشور (که نشان دهنده موقعیت شهرستان در داخل استان است) ، نقشه شهرستان (به تفکیک بخش و دهستان ، و موقعیت مراکز بخش ، نقاط شهری و آبادیهای دارای ۲۰۰۰ نفر جمعیت و بیشتر) و نقشه های مربوط به بخش یا بخشهای شهرستان (به تفکیک دهستان و آبادیهای دارای ۲۰ خانوار و بیشتر) است .

لازم به یادآوری است ، نقشه شهرستانها که موقعیت کلیه آبادیها (دارای سکنه و خالی از سکنه) روی آن مشخص شده ، در مرکز آمار ایران موجود و قابل ارائه به استفاده کنندگان است .

امید است این مجموعه از نشریات نتایج سرشماری بتواند اطلاعات لازم برای شناخت اوضاع اجتماعی و اقتصادی آبادیهای کشور را در اختیار تصمیم گیران ، برنامه ریزان و پژوهشگران قرار دهد .

مرکز آمار ایران

فهرست مندرجات فرهنگ آبادیهای شهرستان میانه

صفحه

عنوان

تعاریف و مفاهیم مورد استفاده در سرشماری عمومی نفوس و مسکن سال ۱۳۶۵ (ویژه فرهنگ آبادیها)

یک	جمعیت (جامعه مورد سرشماری)
یک	خانوار
دو	اقامتگاه معمولی
دو	شهر (نقطه شهری)
دو	آبادی (نقطه روستایی)
دو	جمعیت ساکن در نقاط شهری
دو	جمعیت ساکن در نقاط روستایی
دو	سن
دو	مهاجران وارد شده
دو	محل تولد
دو	باسواد
سه	کار
سه	وضع فعالیت در ۷ روز گذشته

مفاهیم به کار رفته در این نشریه

چهار	نسبت جنسی
چهار	گروههای عمده سنی
چهار	نسبت باسوادی

ویزگیهای عمده نقاط روستایی شهرستان

۱	جمعیت
۴	خانوار
۴	مهاجرت
۵	سواد
۶	وضع فعالیت
۸	نقشه تقسیمات کشوری جمهوری اسلامی ایران به تفکیک استان : ۱۳۶۵
۹	نقشه شهرستان به تفکیک بخش و دهستان

۱۰	نقشه روستایی بخش ترکمان شهرستان میانه از استان آذربایجان شرقی
۱۱	نقشه روستایی بخش کاغذ کنان شهرستان میانه از استان آذربایجان شرقی
۱۲	نقشه روستایی بخش مرکزی شهرستان میانه از استان آذربایجان شرقی

جداول

۱۴	خصوصیات اجتماعی - اقتصادی آبادیهای دارای سکنه شهرستان
۳۳	نوع راه و فعالیت کشاورزی آبادیهای خالی از سکنه شهرستان

پیوستها

فرم ۳ - (پرسشنامه آبادی)

فهرست مجموعه نشریات فرهنگ آبادیهای کشور براساس نتایج سرشماری عمومی نفوس و مسکن سال ۱۳۶۵

۱۱۸
۱۳۶۵
۱۳۶۵
۱۳۶۵
۱۳۶۵

تعاریف و مفاهیم مورد استفاده در سرشماری عمومی نفوس و مسکن سال ۱۳۶۵ (ویژه فرهنگ آبادیها)

جمعیت (جامعه مورد سرشماری)

اعضای همه خانوارهای معمولی ساکن و دستجمعی که اقامتگاه معمولی آنان در زمان سرشماری در ایران قرار دارد و نیز اعضای کلیه خانوارهای معمولی غیر ساکن کشور، جامعه مورد سرشماری را تشکیل می‌دهند. اعضای هیئتهای سیاسی و سفارتخانه‌های خارجی در ایران و افراد خانواده آنان جزو جامعه مورد سرشماری محسوب نمی‌شوند، اما ایرانیان عضو هیئتهای سیاسی و سفارتخانه‌های ایران در خارج از کشور و افراد خانواده آنان، جزو جامعه مورد سرشماری به حساب می‌آیند.

خانوار

خانوار از چند نفر تشکیل می‌شود که با هم در یک اقامتگاه زندگی می‌کنند، با یکدیگر هم‌خرج هستند و معمولاً "با هم غذا می‌خورند. فردی که به تنهایی زندگی می‌کند نیز، خانوار تلقی می‌شود.
خانوار معمولی: خانوار با تعریف فوق، اکثر افراد کشور را در بر می‌گیرد و به همین دلیل این‌گونه خانوارها، "خانوار معمولی" نیز نامیده می‌شود.

خانوار معمولی ساکن: خانواری که در اقامتگاه ثابت سکونت دارد، "خانوار معمولی ساکن" نامیده می‌شود.

خانوار معمولی غیر ساکن: خانواری که در زمان سرشماری در اقامتگاه ثابتی سکونت ندارد، "خانوار معمولی غیر ساکن" نامیده می‌شود. این دسته از خانوارها شامل سه گروه زیر است:

۱- خانوارهایی که در زمان سرشماری در کوچ به سر می‌برند و یا در خارج شهرها و آبادیها در زیر چادر زندگی می‌کنند.

۲- خانوارهایی که در محل زندگی ثابتی زندگی نمی‌کنند و به‌طور مداوم محل زندگی خود را تغییر می‌دهند، مانند کولیها.

۳- خانوارهایی که محل زندگی مشخص ندارند و شبها معمولاً "در پارکها، خرابه‌ها، زیرپلها و... بیتوته می‌کنند.

خانوار دستجمعی: مجموعه افرادی که به دلیل داشتن هدف یا ویژگیهای مشترک مانند تحصیل، بیماری روانی و... با هم در یک موسسه از قبیل خوابگاه دانشجویی، آسایشگاه روانی و... زندگی می‌کنند، یک خانوار دستجمعی به حساب می‌آیند. در این سرشماری، افرادی که در ندامتگاهها، بازداشتگاهها و مراکز مشابه نگهداری می‌شوند و نیز افرادی که در سربازخانهها، پادگانها، پاسگاهها، پایگاهها، یا اردوگاههای نظامی و انتظامی به‌طور جمعی به سر می‌برند و همچنین دانش‌آموزان و دانشجویان موسسات آموزشی نیروهای نظامی و انتظامی، به عنوان اعضای خانوار دستجمعی مورد سرشماری قرار نمی‌گیرند. این گونه افراد همراه با سایر اعضای خانوار معمولی خود سرشماری می‌شوند.

اقامتگاه معمولی

اقامتگاه معمولی خانوار، محلی است که خانوار در زمان سرشماری در آنجا زندگی می‌کند، مشروط بر اینکه اقامتگاه دیگری نداشته باشد. اقامتگاه معمولی خانواری که در زمان سرشماری بیش از یک اقامتگاه دارد، محلی است که بیشترین مدت سال را در آنجا به سر می‌برد.

شهر (نقطه شهری)

منظور از شهر، هر یک از نقاطی است که دارای شهرداری باشد.

آبادی (نقطه روستایی)

آبادی به مجموعه یک یا چند مکان و اراضی به هم پیوسته (اعم از کشاورزی و غیرکشاورزی) گفته می‌شود که خارج از محدوده شهرها واقع شده و دارای محدوده ثبتي یا عرفی مستقل باشد. اگر آبادی در زمان سرشماری، محل سکونت خانوار یا خانوارهایی باشد، " دارای سکنه" و در غیر این صورت، " خالی از سکنه" تلقی می‌شود.

جمعیت ساکن در نقاط شهری

منظور از جمعیت ساکن در نقاط شهری در هر یک از محدوده‌های بخش، شهرستان، استان یا کشور، جمعیت کلیه شهرهایی است که در همان محدوده قرار دارد و جمعیت هر شهر عبارت است از مجموع تعداد اعضای همه خانوارهای معمولی ساکن و دستجمعی که اقامتگاه معمولی آنها در زمان سرشماری در آن شهر واقع است.

جمعیت ساکن در نقاط روستایی

منظور از جمعیت ساکن در نقاط روستایی در هر یک از محدوده‌های دهستان، بخش، شهرستان، استان یا کشور، جمعیت کلیه آبادیهایی است که در همان محدوده قرار دارد و جمعیت هر آبادی عبارت است از مجموع تعداد اعضای همه خانوارهای معمولی ساکن و دستجمعی که اقامتگاه معمولی آنها در زمان سرشماری در آن آبادی واقع است.

سن

منظور از سن، تعداد سالهای کاملی است که از زمان تولد فرد گذشته است.

مهاجران وارد شده

در هر شهر یا آبادی، آن دسته از اعضای خانوارهای معمولی ساکن و دستجمعی که متولد آنجا نباشند، مهاجر شناخته می‌شوند.

محل تولد

منظور از محل تولد، آبادی یا شهری است که در زمان تولد فرد، اقامتگاه معمولی مادر او بوده است.

باسواد

کسانی که می‌توانند به فارسی یا هر زبان دیگری متن ساده‌ای را بخوانند و بنویسند، خواه مدرک رسمی داشته یا نداشته باشند، باسواد تلقی می‌شوند. همه محصلان از جمله نوآموزان سال اول ابتدایی و سوادآموزان نهضت سوادآموزی نیز باسواد به حساب می‌آیند.

کار، هر فعالیت فکری یا بدنی است که قانوناً "مجاز باشد و به منظور کسب درآمد (نقدی، غیرنقدی) صورت گیرد.

وضع فعالیت در ۷ روز گذشته

در این سرشماری، وضع فعالیت افراد در ۷ روز پیش از مراجعه مامور سرشماری مورد نظر است. هر یک از افراد از این نظر و با توجه به تعریف کار، در یکی از گروههای زیر قرار میگیرند:

شاغل: افراد زیر شاغل به حساب میآیند:

— کسانی که دارای شغلی هستند، اعم از اینکه در ۷ روز پیش از مراجعه مامور سرشماری کار کرده و یا به عللی از قبیل مرخصی، بیماری، تعطیل موقت محل کار و... کار نکرده‌اند و پس از رفع علت به کار خود ادامه خواهند داد.

— کسانی که شغل مستمر نداشته ولی در ۷ روز پیش از مراجعه مامور سرشماری، حداقل دو روز کار کرده‌اند.

— کسانی که تحت عنوان کارآموز در ۷ روز پیش از مراجعه مامور سرشماری به کار اشتغال داشته‌اند.

— کسانی که دارای شغلی هستند، ولی در ۷ روز پیش از مراجعه مامور سرشماری به اقتضای فصل و ماهیت فصلی کار خود، کار نکرده‌اند (بیکاران فصلی)، مشروط بر آنکه در جستجوی کار دیگری هم نباشند.

— افرادی که به انجام خدمت وظیفه عمومی مشغول هستند.

— کسانی که در حال گذراندن دوره‌های آموزشی در دانشکده‌ها و آموزشگاههای مربوط به نیروهای نظامی و انتظامی هستند.

بیکار (جویای کار): کسانی که شاغل به حساب نمی‌آیند و در ۷ روز پیش از مراجعه مامور سرشماری در جستجوی کار بوده‌اند، بیکار (جویای کار) تلقی می‌شوند.

محصل: کسانی که شاغل، بیکار (جویای کار) محسوب نمی‌شوند و در ۷ روز پیش از مراجعه مامور سرشماری در حال تحصیل بوده‌اند، محصل به حساب می‌آیند.

خانه‌دار: خانه‌دار به کسانی گفته می‌شود که شاغل، بیکار (جویای کار) و محصل به حساب نمی‌آیند و بنا بر اظهار پاسخگو، در ۷ روز پیش از مراجعه مامور سرشماری به خانه‌داری مشغول بوده‌اند.

دارای درآمد بدون کار: کسانی که شاغل، بیکار (جویای کار) محصل و خانه‌دار محسوب نمی‌شوند و درآمدهای مستمری مانند حقوق بازنشستگی، حقوق وظیفه، درآمد املاک و مستغلات، سود سهام و... دارند، دارای درآمد بدون کار محسوب می‌شوند.

سایر: کسانی که از نظر وضع فعالیت در ۷ روز پیش از مراجعه مامور سرشماری، در هیچ یک از گروههای بالا قابل طبقه‌بندی نیستند، در گروه سایر قرار می‌گیرند.

مفاهیم به کار رفته در این نشریه

نسبت جنسی

نسبت تعداد مردان به زنان یا زنان به مردان ، نسبت جنسی نامیده می‌شود . معمولاً " در این مورد نسبت تعداد مردان به زنان را محاسبه می‌کنند و به صورت درصد ارائه می‌دهند . یعنی اگر M تعداد مردان و F تعداد زنان در یک منطقه جغرافیایی باشد ، نسبت جنسی در آن منطقه عبارت خواهد بود از :

$$\text{نسبت جنسی} = \frac{M}{F} \times 100$$

گروههای عمده سنی

در مجموعه نشریات نتایج سرشماری عمومی نفوس و مسکن سال ۱۳۶۵ ، علاوه بر سنین منفرد و گروههای سنی منظم (۵ ساله و ۱۰ ساله) ، طبقه‌بندی سنی دیگری نیز برای جمعیت در نظر گرفته شده است که هر طبقه آن ، یک گروه عمده سنی نامیده می‌شود و عبارت است از :

افراد ۱ - ۵ ساله : نوباوگان

افراد ۶ - ۱۰ ساله : کودکان

افراد ۱۱ - ۱۴ ساله : نوجوانان

افراد ۱۵ - ۲۴ ساله : جوانان

افراد ۲۵ - ۶۴ ساله : میانسالان

افراد ۶۵ ساله و بیشتر : بزرگسالان

افرادی که سن آنان معلوم نبوده و یا امکان انتساب آنان به یکی از گروههای سنی وجود نداشته است ، در گروه " سن نامشخص " منظور شده است .

نسبت با سواد

این نسبت در هر جامعه از تقسیم تعداد افراد با سواد در یک سن یا گروه سنی معین به جمعیت آن سن یا گروه سنی به دست می‌آید و معمولاً " به صورت " درصد " بیان می‌شود .

ویزگیهای عمده نقاط روستایی شهرستان میانه

میانه یکی از شهرستانهای استان آذربایجان شرقی است که در جنوب این استان واقع شده و مرکز آن شهر میانه است. این شهرستان دارای ۱ شهر به نام میانه است. همچنین شهرستان میانه به ۳ بخش شامل ۸ دهستان تقسیم شده و متشکل از ۳۹۲ آبادی دارای سکنه و ۲۹ آبادی خالی از سکنه است.

جمعیت

در سرشماری عمومی نفوس و مسکن مهرماه ۱۳۶۵، شهرستان میانه دارای ۴۴۳۳۰۰ نفر جمعیت بوده است. از این تعداد، ۶۵۹۵۹ نفر ساکن در نقاط شهری و ۱۷۷۳۴۱ نفر ساکن در نقاط روستایی بودماند.

جدول ۱- تعداد آبادیهایی دارای سکنه شهرستان بر حسب بخش، به تفکیک طبقات جمعیتی

بخش	جمع	۱ تا ۲۴ نفر	۲۵ تا ۴۹ نفر	۵۰ تا ۹۹ نفر	۱۰۰ تا ۲۴۹ نفر	۲۵۰ تا ۴۹۹ نفر	۵۰۰ تا ۹۹۹ نفر	۱۰۰۰ تا ۲۴۹۹ نفر	۲۵۰۰ تا ۴۹۹۹ نفر	۵۰۰۰ نفر و بیشتر
شهرستان میانه	۳۹۲	۱۲	۱۲	۲۱	۱۲۵	۱۰۴	۷۴	۲۸	۴	۱
ترکمان	۱۰۱	۳	۳	۷	۲۲	۲۲	۲۶	۱۲	۲	۱
کابردکستان	۱۰۴	۳	۳	۱۴	۴۷	۲۲	۱۲	۳	۰	۰
مرکزی	۱۸۷	۶	۷	۱۰	۵۵	۵۹	۳۶	۱۲	۲	۰

از جمعیت نقاط روستایی این شهرستان، ۹۰۵۴۹ نفر را مردان و ۸۶۷۹۲ نفر را زنان تشکیل می‌دهد. نسبت جنسی در این جمعیت نشان می‌دهد که در مقابل هر ۱۰۰ نفر زن، ۱۰۴ نفر مرد وجود دارد. این نسبت در بین اطفال کمتر از یکساله ۱۰۹ و در بین افراد ۶۵ ساله و بیشتر ۱۳۹ است. پایینترین نسبت جنسی به گروه سنی میانسالان (۲۵ - ۶۴ ساله) و بالاترین نسبت، به گروه سنی بزرگسالان (۶۵ ساله و بیشتر) تعلق دارد.

جدول ۲- جمعیت نقاط روستایی شهرستان بر حسب بخش و گروههای عمده نژادی. تفکیک جنس

نبت جنسی	زن	مرد	مرد و زن		گروههای عمده نژادی
			درصد	تعداد	
۱۰۴	۸۶۷۹۲	۹۰۵۴۹	۱۰۰/۱۰۰	۱۷۷۳۴۱	شهرستان میانه
۱۰۹	۲۷۸۹	۳۰۲۷	۳/۲۸	۵۸۱۶	اطفال / کمتر از یکساله /
۱۰۴	۱۴۹۶۶	۱۵۶۳۷	۱۷/۲۶	۳۰۶۰۳	نوباوگان / ۱-۵ ساله /
۱۰۵	۱۴۸۷۱	۱۵۶۱۳	۱۷/۱۹	۳۰۴۸۴	کودکان / ۶-۱۰ ساله /
۱۱۰	۱۰۶۲۶	۱۱۶۴۳	۱۲/۵۶	۲۲۲۶۹	نوجوانان / ۱۱-۱۴ ساله /
۱۰۹	۱۴۸۴۴	۱۶۱۸۹	۱۷/۵۰	۳۱۰۳۳	جوانان / ۱۵-۲۴ ساله /
۹۶	۲۶۵۹۱	۲۵۵۰۴	۲۹/۲۸	۵۲۰۹۵	میانسالان / ۲۵-۶۴ ساله /
۱۲۹	۲۱۰۲	۲۹۱۹	۲/۸۲	۵۰۲۱	بزرگسالان / ۶۵ ساله و بیشتر /
*	۳	۱۷	۰/۰۱	۲۰	نامشخص
۱۰۶	۳۱۹۰۰	۳۲۷۷۸	۱۰۰/۱۰۰	۶۴۶۷۸	بخش ترکمان
۱۰۷	۱۰۱۹	۱۰۹۴	۳/۲۲	۲۱۱۳	اطفال / کمتر از یکساله /
۱۰۶	۵۴۸۳	۵۸۳۱	۱۷/۲۳	۱۱۳۱۴	نوباوگان / ۱-۵ ساله /
۱۰۸	۵۴۳۶	۵۸۶۹	۱۷/۲۱	۱۱۳۰۵	کودکان / ۶-۱۰ ساله /
۱۱۶	۳۶۴۰	۴۵۵۸	۱۲/۹۴	۸۴۹۸	نوجوانان / ۱۱-۱۴ ساله /
۱۱۴	۵۲۲۸	۶۰۵۱	۱۷/۲۳	۱۱۲۷۹	جوانان / ۱۵-۲۴ ساله /
۹۳	۹۸۸۴	۹۱۹۱	۲۹/۰۴	۱۹۰۷۵	میانسالان / ۲۵-۶۴ ساله /
۱۴۵	۸۰۹	۱۱۷۵	۲/۰۲	۱۹۸۴	بزرگسالان / ۶۵ ساله و بیشتر /
*	۱	۹	۰/۰۲	۱۰	نامشخص
۹۹	۱۴۹۰۵	۱۴۷۲۱	۱۰۰/۱۰۰	۲۹۶۲۶	بخش کاندکشان
۱۰۳	۴۷۳	۴۸۵	۳/۲۳	۹۵۸	اطفال / کمتر از یکساله /
۱۰۰	۲۵۱۲	۲۵۰۷	۱۶/۹۴	۵۰۱۹	نوباوگان / ۱-۵ ساله /
۱۰۰	۲۳۱۹	۲۳۱۱	۱۵/۶۳	۴۶۳۰	کودکان / ۶-۱۰ ساله /
۹۷	۱۸۵۴	۱۷۹۲	۱۲/۳۱	۳۶۴۶	نوجوانان / ۱۱-۱۴ ساله /
۱۰۰	۲۶۰۸	۲۶۰۲	۱۷/۵۹	۵۲۱۰	جوانان / ۱۵-۲۴ ساله /
۹۵	۴۷۷۰	۴۵۲۶	۳۱/۲۸	۹۲۹۶	میانسالان / ۲۵-۶۴ ساله /
۱۲۵	۳۶۸	۴۹۸	۲/۹۲	۸۶۶	بزرگسالان / ۶۵ ساله و بیشتر /
*	۱	۰	۰/۰۰	۱	نامشخص

جدول ۲- جمعیت نقاط روستایی شهرستان بر حسب بخش و گروه‌های عمده سنی، تفکیک جنس (دنباله)

نبت جنسی	زن	مرد	مرد و زن		گروه‌های سنی
			درصد	تعداد	
۱۰۵	۳۹۹۸۷	۴۲۰۵۰	۱۰۰/۱۰۰	۸۲۰۳۷	بخش مرکزی
۱۱۲	۱۲۹۷	۱۴۴۸	۳/۳۵	۲۷۴۵	اطفال / کمتر از یکساله /
۱۰۵	۶۹۷۱	۷۲۹۹	۱۷/۳۹	۱۴۲۷۰	نوباوگان / ۱-۵ ساله /
۱۰۴	۷۱۱۶	۷۴۳۳	۱۷/۷۳	۱۴۵۴۹	کودکان / ۶-۱۰ ساله /
۱۱۰	۴۸۳۲	۵۲۹۳	۱۲/۳۴	۱۰۱۲۵	نوجوانان / ۱۱-۱۴ ساله /
۱۰۹	۶۹۰۸	۷۵۳۶	۱۷/۶۱	۱۴۴۴۴	جوانان / ۱۵-۲۴ ساله /
۹۹	۱۱۹۳۷	۱۱۷۸۷	۲۸/۹۲	۲۳۷۲۴	میانسالان / ۲۵-۶۴ ساله /
۱۳۵	۹۲۵	۱۲۴۶	۲/۶۵	۲۱۷۱	بزرگسالان / ۶۵ ساله و بیشتر /
*	۱	۸	۰/۰۱	۹	نامشخص

■ محاسبه مفهوم ندارد.

خانوار

در سرشماری مهرماه ۱۳۶۵، شهرستان میانه دارای ۴۲۱۵۳ خانوار بوده است، از این تعداد، ۱۲۶۴۹ خانوار ساکن در نقاط شهری و ۲۹۵۰۴ خانوار ساکن در نقاط روستایی بوده‌اند.

جدول ۳- تعداد آبادیهایی دارای سکونت در شهرستان بر حسب بخش، به تفکیک گروه بندی تعداد خانوار

بخش	جمع	۱ خانوار	۵ خانوار	۱۰ خانوار	۲۰ خانوار	۵۰ خانوار	۱۰۰ خانوار	۲۰۰ خانوار	۵۰۰ خانوار	۱۰۰۰ خانوار	بیشتر
شهرستان میانه	۳۹۲	۱۴	۱۴	۴۹	۱۴۱	۸۷	۶۳	۲۰	۳	۱	
ترکمان	۱۰۱	۳	۳	۷	۳۰	۲۱	۲۵	۱۰	۷	۱	
کاشانکشان	۱۰۴	۳	۳	۲۰	۴۸	۱۵	۱۲	۲	۰	۰	
مرکزی	۱۸۷	۸	۸	۲۲	۶۳	۵۱	۲۶	۸	۲	۰	

متوسط تعداد افراد در خانوارهای معمولی ساکن نقاط روستایی این شهرستان، ۶/۵ نفر است، بیشترین تعداد خانوار، مربوط به خانوارهای ۸ نفره و کمترین آن مربوط به خانوارهای ۱ نفره است.

جدول ۴- خانوارهای معمولی ساکن نقاط روستایی شهرستان بر حسب بخش، به تفکیک تعداد افراد در خانوار

بخش	جمع	۱ نفر	۲ نفر	۳ نفر	۴ نفر	۵ نفر	۶ نفر	۷ نفر	۸ نفر	۹ نفر	۱۰ نفر
شهرستان میانه	۲۹۵۰۴	۱۰۷۲	۲۵۶۸	۲۴۲۹	۲۹۶۲	۲۴۷۶	۳۹۲۲	۴۰۵۰	۴۰۸۴	۲۲۲۴	۲۷۰۵
بخش ترکمان	۱۰۶۰۱	۳۴۴	۸۷۰	۸۶۶	۹۵۸	۱۲۰۲	۱۳۷۷	۱۵۰۰	۱۴۷۲	۸۶۰	۱۱۵۱
بخش کاشانکشان	۵۳۶۸	۲۷۹	۵۶۹	۵۱۸	۵۸۵	۶۷۲	۷۲۱	۷۲۷	۶۷۲	۲۹۵	۳۲۰
بخش مرکزی	۱۲۵۲۵	۴۵۰	۱۱۲۹	۱۰۵۵	۱۴۱۹	۱۶۰۱	۱۸۱۵	۱۸۲۳	۱۶۴۰	۱۰۶۹	۱۲۳۴

مهاجرت

در سرشماری عمومی نفوس و مسکن مهرماه ۱۳۶۵، ۹۶/۳ درصد از جمعیت نقاط روستایی شهرستان میانه در همان آبادی کمدر زمان سرشماری اقامت داشتند متولد شدند، مقایسه محل تولد افراد با محلی که در زمان سرشماری در آنجا اقامت داشتند نشان می‌دهد که ۲/۶ درصد جمعیت نقاط روستایی این شهرستان از آبادی به آبادی و ۷/۷ درصد از شهر به آبادی، در طول زندگی‌شان مهاجرت کردند.

جدول ۵ جمعیت نقاط روستایی شهرستان بر حسب گروههای عمده شغلی، به تفکیک محل تولد

اطارنده	ستون درجهای دیگر			ستون درجهای کل آبادی محل اقامت	جمع	گروههای عمده شغلی
	خارج کشور	شهر	آبادی			
۵۶۷	۲۲	۱۲۶۶	۴۶۱۳۸	۷۰۸۶۴	۱۷۷۲۴۱	شهرستان میانه
۲۲	۱	۲۴	۱۶	۵۷۴۳	۵۸۱۶	اطفال / کمتر از یکساله /
۱۱۶	۲	۱۴۱	۱۵۷	۳۰۱۸۷	۳۰۶۰۲	نوجوانان / ۱-۵ ساله /
۹۴	۱	۱۱۵	۲۷۴	۳۰۰۰۰	۳۰۴۸۴	کودکان / ۶-۱۰ ساله /
۶۵	۰	۹۴	۲۷۵	۲۱۸۲۵	۲۲۲۶۹	نوجوانان / ۱۱-۱۴ ساله /
۱۰۷	۲	۳۰۵	۷۹۸	۲۹۸۲۱	۳۱۰۳۳	جوانان / ۱۵-۲۴ ساله /
۱۳۵	۲۵	۵۵۱	۲۸۵۴	۴۸۵۲۰	۵۲۰۹۵	میانسالان / ۲۵-۶۴ ساله /
۱۷	۱	۳۶	۲۳۷	۴۷۳۰	۵۰۲۱	بزرگسالان / ۶۵ ساله و بیشتر /
۱	۰	۰	۱	۱۸	۲۰	نامشخص

سواد

در سرشماری مهرماه ۱۳۶۵ شهرستان میانه ، از ۱۴۰۹۲۲ نفر جمعیت ۶ ساله و بیشتر نقاط روستایی این شهرستان ، ۴۵/۸ درصد باسواد بودند . نسبت باسواد در این جمعیت برای مردان ، ۵۸/۲ درصد و برای زنان ، ۳۳/۰ درصد بوده است . این نسبت برای افراد لازمالتعلیم (۶ - ۱۴ ساله) ، ۷۵/۱ درصد و برای افراد ۱۵ ساله و بیشتر ، ۲۸/۴ درصد بوده است .

جدول ۶ - درصد باسوادان بی سوادان و جمعیت ۶ ساله و بیشتر نقاط روستایی شهرستان بر حسب جنس و گروههای عمده شغلی به تفکیک جنس

اطارنده	بی سواد		باسواد		جمع	گروههای عمده شغلی
	زن	مرد	زن	مرد		
۰/۴۸	۶۶/۴۰	۴۱/۴۵	۳۳/۰۲	۵۸/۱۶	۱۰۰/۰۰	شهرستان میانه
۱/۰۴	۳۳/۷۱	۱۴/۹۷	۶۵/۰۶	۸۴/۱۷	۱۰۰/۰۰	کودکان / ۶-۱۰ ساله /
۰/۲۸	۳۷/۴۹	۱۲/۳۹	۶۲/۱۰	۸۷/۴۵	۱۰۰/۰۰	نوجوانان / ۱۱-۱۴ ساله /
۰/۲۴	۶۲/۷۲	۲۴/۶۳	۳۶/۹۷	۷۵/۱۹	۱۰۰/۰۰	جوانان / ۱۵-۲۴ ساله /
۰/۲۹	۹۵/۸۹	۷۵/۹۸	۳/۷۹	۲۳/۷۵	۱۰۰/۰۰	میانسالان / ۲۵-۶۴ ساله /
۱/۳۹	۹۶/۶۲	۹۰/۴۸	۱/۴۲	۸/۵۲	۱۰۰/۰۰	بزرگسالان / ۶۵ ساله و بیشتر /
۰/۴۷	۶۱/۹۰	۳۹/۰۶	۳۷/۵۵	۶۰/۵۶	۱۰۰/۰۰	بخش ترکمان
۰/۸۷	۲۷/۲۵	۱۲/۸۰	۷۱/۷۱	۸۶/۴۰	۱۰۰/۰۰	کودکان / ۶-۱۰ ساله /
۰/۲۵	۲۷/۸۲	۱۰/۷۷	۷۱/۸۰	۸۹/۱۰	۱۰۰/۰۰	نوجوانان / ۱۱-۱۴ ساله /
۰/۲۸	۵۵/۷۴	۲۳/۱۷	۴۳/۸۸	۷۶/۶۳	۱۰۰/۰۰	جوانان / ۱۵-۲۴ ساله /
۰/۳۳	۹۴/۹۹	۷۳/۸۷	۴/۶۵	۲۵/۸۲	۱۰۰/۰۰	میانسالان / ۲۵-۶۴ ساله /
۱/۴۱	۹۶/۲۹	۸۹/۱۱	۱/۳۶	۱۰/۱۳	۱۰۰/۰۰	بزرگسالان / ۶۵ ساله و بیشتر /

جدول ۶- درصد بسوادان بی سوادان جمعیت ۱۰ ساله بیشتر نقاط روستایی شهرستان بروجرد بخش دگردهای عمده شی بنگلیک جنس (دنباله)

انظار شده	بی سواد		باسواد		جمع	گروههای عمده شی
	زن	مرد	زن	مرد		
۰/۲۳	۶۹/۸۲	۴۲/۵۶	۲۹/۸۲	۵۷/۱۴	۱۰۰/۰۰	بخش کاشانکندان
۰/۶۹	۳۵/۹۶	۱۲/۵۴	۶۲/۲۶	۸۵/۸۵	۱۰۰/۰۰	کودکان ۶-۱۰ ساله /
۰/۲۲	۴۲/۷۷	۱۲/۲۳	۵۶/۹۰	۸۷/۵۶	۱۰۰/۰۰	نوجوانان ۱۱-۱۴ ساله /
۰/۲۱	۶۵/۱۱	۲۲/۱۰	۳۴/۶۶	۷۷/۷۱	۱۰۰/۰۰	چوانان ۱۵-۲۴ ساله /
۰/۱۹	۹۷/۲۷	۷۵/۷۶	۲/۵۶	۲۴/۰۲	۱۰۰/۰۰	میانسالان ۲۵-۶۴ ساله /
۰/۹۲	۹۷/۰۱	۹۱/۱۶	۱/۹۰	۸/۰۲	۱۰۰/۰۰	بزرگسالان ۶۵ ساله و بیشتر /
۰/۵۵	۶۸/۷۱	۴۲/۹۹	۳۰/۶۱	۵۶/۵۸	۱۰۰/۰۰	بخش مرکزی
۱/۲۹	۳۷/۸۳	۱۷/۱۴	۶۰/۵۷	۸۱/۸۸	۱۰۰/۰۰	کودکان ۶-۱۰ ساله /
۰/۲۳	۴۳/۲۶	۱۳/۷۹	۵۶/۱۹	۸۶/۰۰	۱۰۰/۰۰	نوجوانان ۱۱-۱۴ ساله /
۰/۲۲	۶۷/۲۰	۲۶/۶۷	۳۲/۵۱	۷۳/۱۷	۱۰۰/۰۰	چوانان ۱۵-۲۴ ساله /
۰/۳۰	۹۶/۰۹	۷۷/۷۱	۲/۵۸	۲۲/۰۳	۱۰۰/۰۰	میانسالان ۲۵-۶۴ ساله /
۱/۵۷	۹۶/۷۶	۹۱/۴۹	۱/۳۰	۷/۲۲	۱۰۰/۰۰	بزرگسالان ۶۵ ساله و بیشتر /

وضع فعالیت

در سرشماری مهرماه ۱۳۶۵ ، ۳۷/۵ درصد جمعیت ۱۰ ساله و بیشتر نقاط روستایی شهرستان میانه را افراد شاغل و بیکار (جویای کار) تشکیل می دادمانند . نسبت افراد شاغل به جمعیت ۱۰ ساله و بیشتر در نقاط روستایی این شهرستان ، ۳۰/۴ درصد بوده است . این نسبت برای مردان ، ۵۸/۶ درصد و برای زنان ، ۱/۱ درصد بوده است .

جدول ۷- جمعیت ۱۰ ساله و بیشتر نقاط روستایی شهرستان بروجرد بخش دگردهای عمده شی بنگلیک جنس

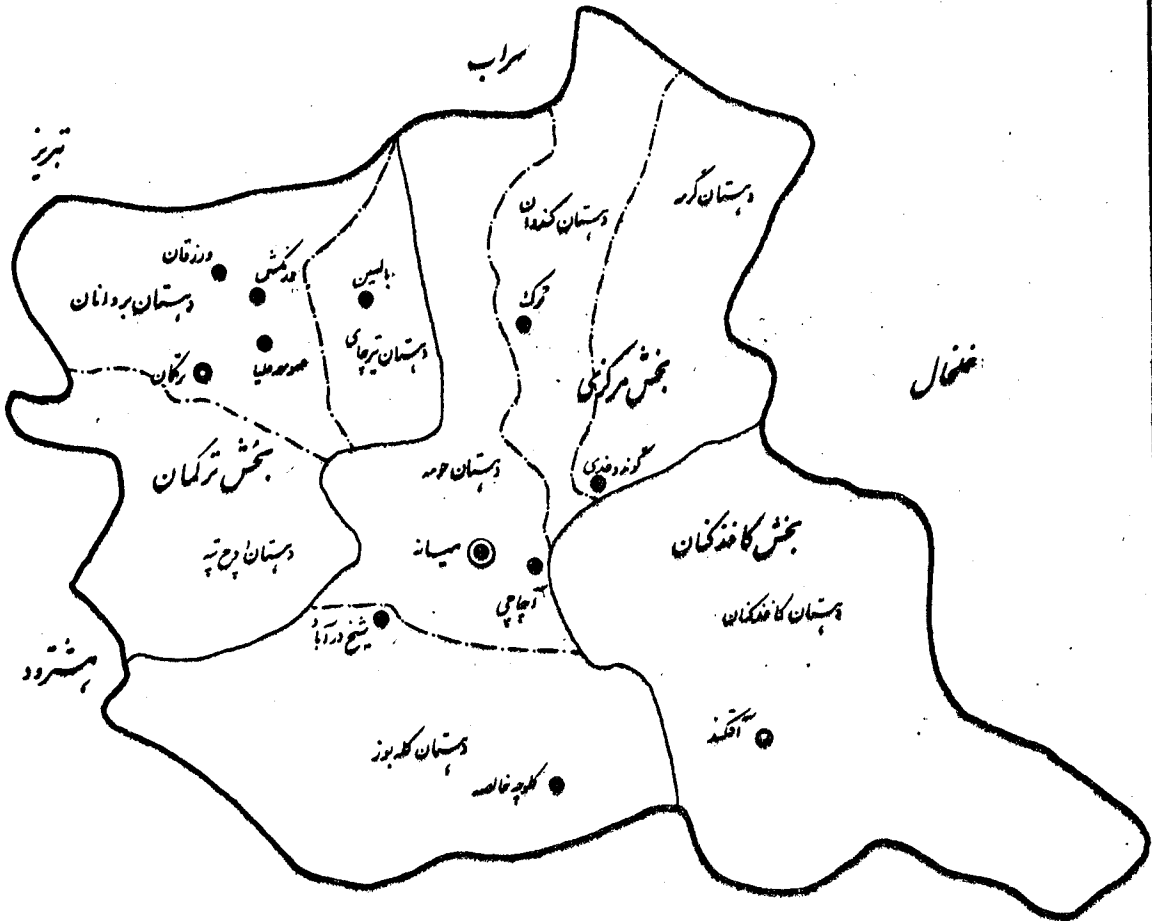
زن		مرد		مرد و زن		وضع فعالیت
درصد	تعداد	درصد	تعداد	درصد	تعداد	
۱۰۰/۰۰	۵۶۹۰۲	۱۰۰/۰۰	۵۹۱۵۶	۱۰۰/۰۰	۱۱۶۰۵۸	شهرستان میانه
۱/۰۹	۶۲۳	۵۸/۵۹	۳۴۶۶۱	۳۰/۴۰	۳۵۲۸۴	شاغل
۱/۱۹	۶۷۵	۱۲/۷۱	۷۵۱۹	۷/۰۶	۸۱۹۴	بیکار / جویای کار /
۱۲/۸۰	۷۲۸۱	۲۱/۴۷	۱۲۷۰۰	۱۷/۲۲	۱۹۹۸۱	محصل
۸۱/۷۸	۴۶۵۳۴	۱/۹۴	۱۱۴۹	۴۱/۰۹	۴۷۶۸۳	خانه دار
۰/۴۶	۲۶۰	۱/۰۱	۵۹۵	۰/۷۴	۸۵۵	دارای درآمد بدون کار
۲/۱۸	۱۲۴۲	۳/۹۵	۲۳۳۶	۲/۰۸	۳۵۷۸	سایر
۰/۵۰	۲۸۷	۰/۲۳	۱۹۶	۰/۴۲	۴۸۳	انظار نشده

جدول ۷- جمعیت ۱۰ ساله و بیشتر نقاط روستایی شهرستان بر حسب جنس و وضع فعالیت، تفکیک جنس (دنبال)

زن		مرد		مرد و زن		وضع فعالیت
درصد	تعداد	درصد	تعداد	درصد	تعداد	
۱۰۰/۰۰	۲۰۹۲۳	۱۰۰/۰۰	۲۲۰۴۷	۱۰۰/۰۰	۴۲۹۷۰	بخش ترکمان
۰/۸۸	۱۸۵	۵۴/۹۷	۱۲۱۲۰	۲۸/۶۴	۱۲۳۰۵	شاغل
۱/۳۷	۲۸۶	۱۴/۶۵	۳۲۲۹	۸/۱۸	۳۵۱۵	بیکار / جویای کار /
۱۴/۷۸	۳۰۹۳	۲۲/۲۵	۴۹۰۶	۱۸/۶۲	۷۹۹۹	محصل
۷۹/۲۳	۱۶۵۷۸	۱/۶۱	۳۵۴	۳۹/۴۰	۱۶۹۳۲	خانه دار
۰/۳۵	۷۳	۰/۹۱	۲۰۰	۰/۶۴	۲۷۳	دارای درآمد بدون کار
۲/۹۳	۶۱۴	۵/۲۸	۱۱۶۴	۴/۱۴	۱۷۷۸	سایر
۰/۴۵	۹۴	۰/۳۴	۷۴	۰/۳۹	۱۶۸	اظهار نشده
۱۰۰/۰۰	۱۰۰۸۴	۱۰۰/۰۰	۹۸۶۳	۱۰۰/۰۰	۱۹۹۴۷	بخش کاغذکنان
۰/۸۵	۸۶	۶۱/۹۶	۶۱۱۱	۳۱/۰۷	۶۱۹۷	شاغل
۰/۹۱	۹۲	۹/۰۸	۸۹۶	۴/۹۵	۹۸۸	بیکار / جویای کار /
۱۰/۸۵	۱۰۹۴	۲۰/۳۴	۲۰۰۶	۱۵/۵۴	۳۱۰۰	محصل
۸۵/۹۶	۸۶۶۸	۴/۵۱	۴۴۵	۴۵/۶۹	۹۱۱۳	خانه دار
۰/۳۷	۳۷	۱/۰۶	۱۰۵	۰/۷۱	۱۴۲	دارای درآمد بدون کار
۰/۷۲	۷۳	۲/۷۵	۲۷۱	۱/۷۲	۳۴۴	سایر
۰/۳۴	۳۴	۰/۲۹	۲۹	۰/۳۲	۶۳	اظهار نشده
۱۰۰/۰۰	۲۵۸۹۵	۱۰۰/۰۰	۲۷۲۴۶	۱۰۰/۰۰	۵۳۱۴۱	بخش مرکزی
۱/۳۶	۳۵۲	۶۰/۳۰	۱۶۴۳۰	۳۱/۵۸	۱۶۷۸۲	شاغل
۱/۱۵	۲۹۷	۱۲/۴۶	۳۳۹۴	۶/۹۵	۳۶۹۱	بیکار / جویای کار /
۱۱/۹۵	۳۰۹۴	۲۱/۲۴	۵۷۸۸	۱۶/۷۱	۸۸۸۲	محصل
۸۲/۲۱	۲۱۲۸۸	۱/۲۸	۳۵۰	۴۰/۷۲	۲۱۶۳۸	خانه دار
۰/۵۸	۱۵۰	۱/۰۶	۲۹۰	۰/۸۳	۴۴۰	دارای درآمد بدون کار
۲/۱۴	۵۵۵	۳/۳۱	۹۰۱	۲/۲۴	۱۴۵۶	سایر
۰/۶۱	۱۵۹	۰/۳۴	۹۳	۰/۴۷	۲۵۲	اظهار نشده

نقشه شهرستان میانه به تفکیک بخش و دهستان

برشماره عمومی هر سال ۱۳۶۵



- دارت نام بود
مرکز آمار ایران
علام
- مرکز شهر
 - حدود شهرستان
 - حدود بخش
 - حدود دهستان
 - مرکز شهرستان
 - تقه شهری
 - مرکز بخش آقده شهری
 - مرکز بخش آقده دهستان اجیت - آقده شتر
 - مرکز بخش آقده دهستان اجیت کزنه شتر
 - آبادی االی ... اجیت شتر کزنه شتر



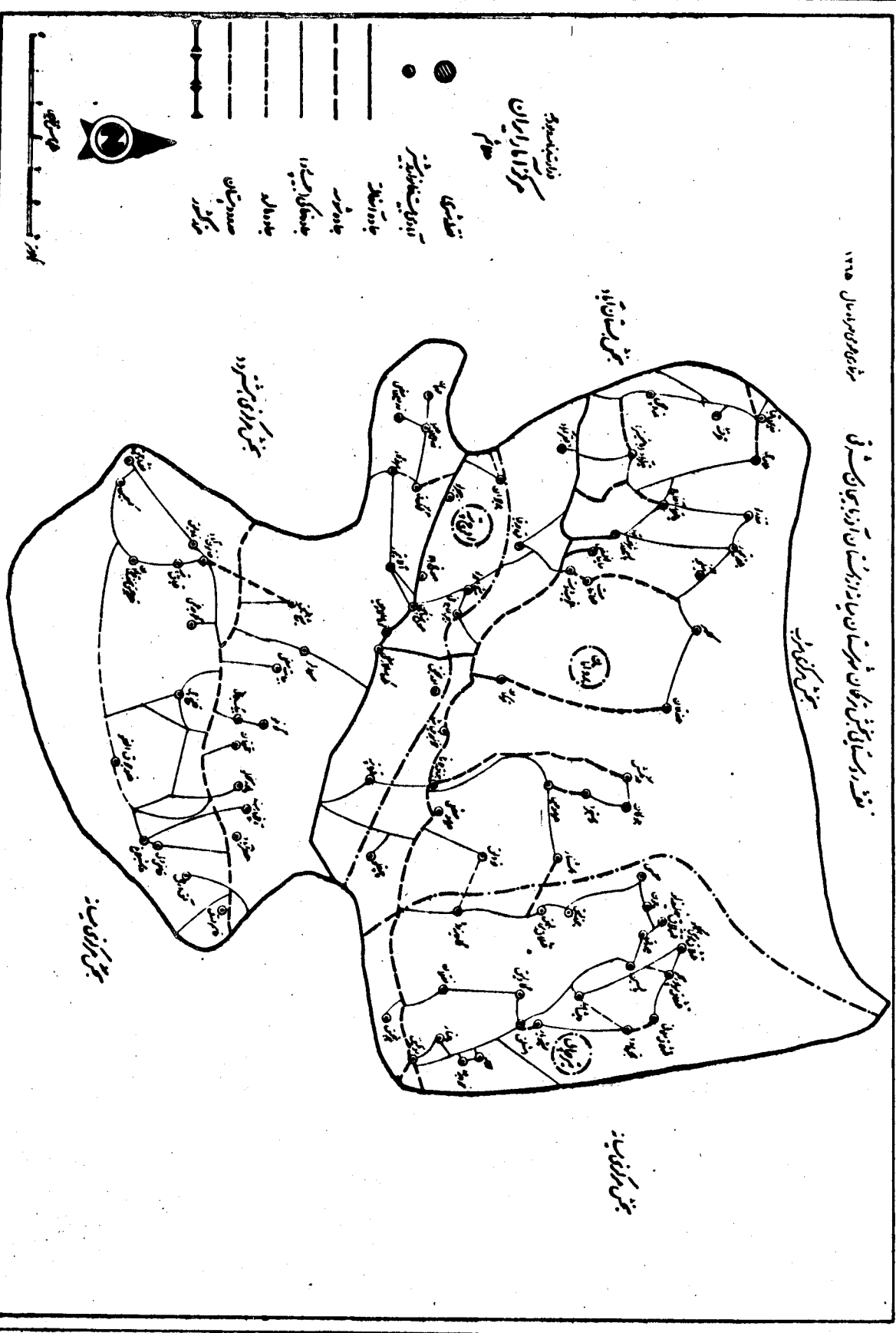
شماره مسلسل ۱۳۷۵

نقشه استان فارس مرکز آن شیراز استان فارس از استان آذربایجان شرقی

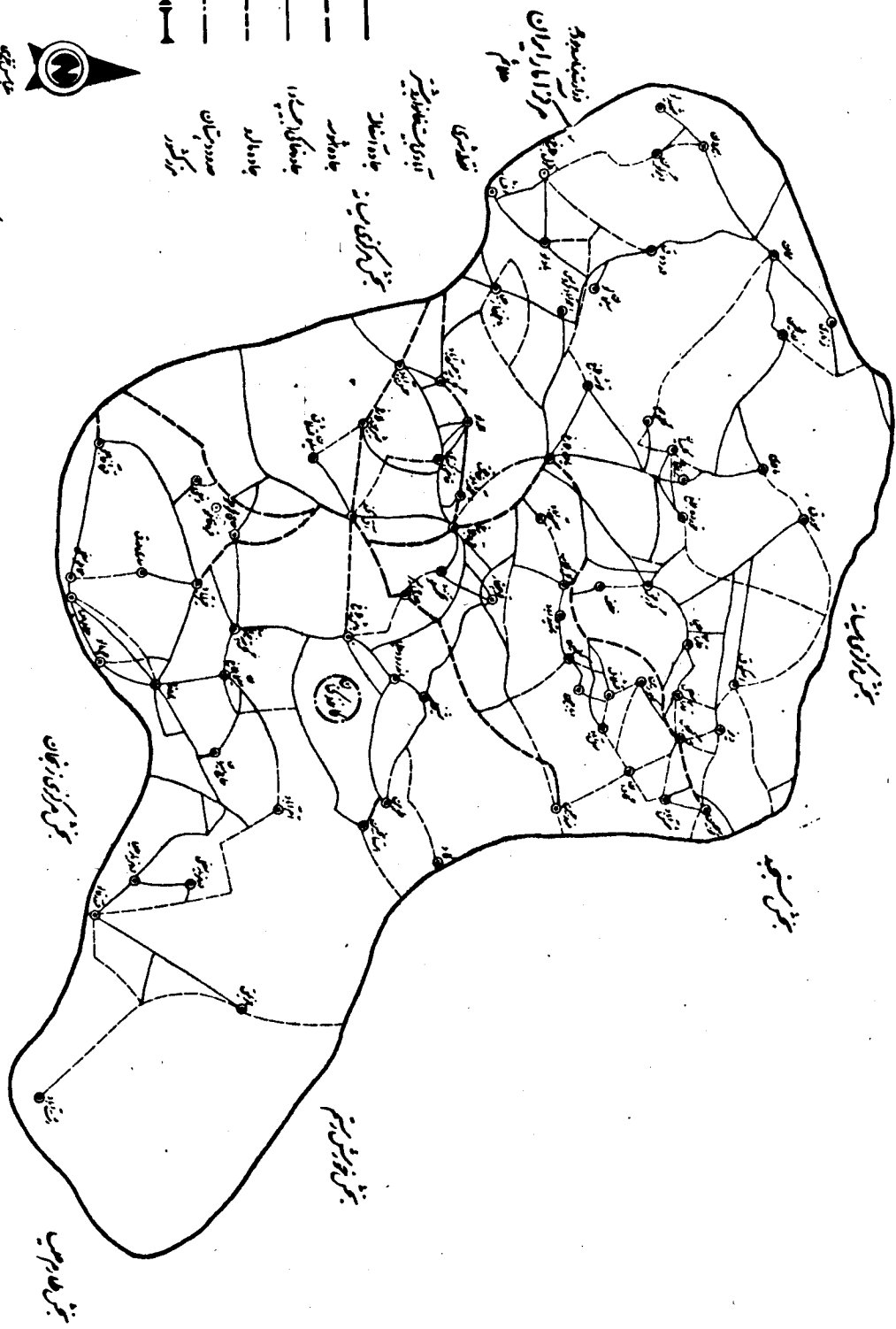
بخش مرکزی

بخش شمالی

بخش جنوبی

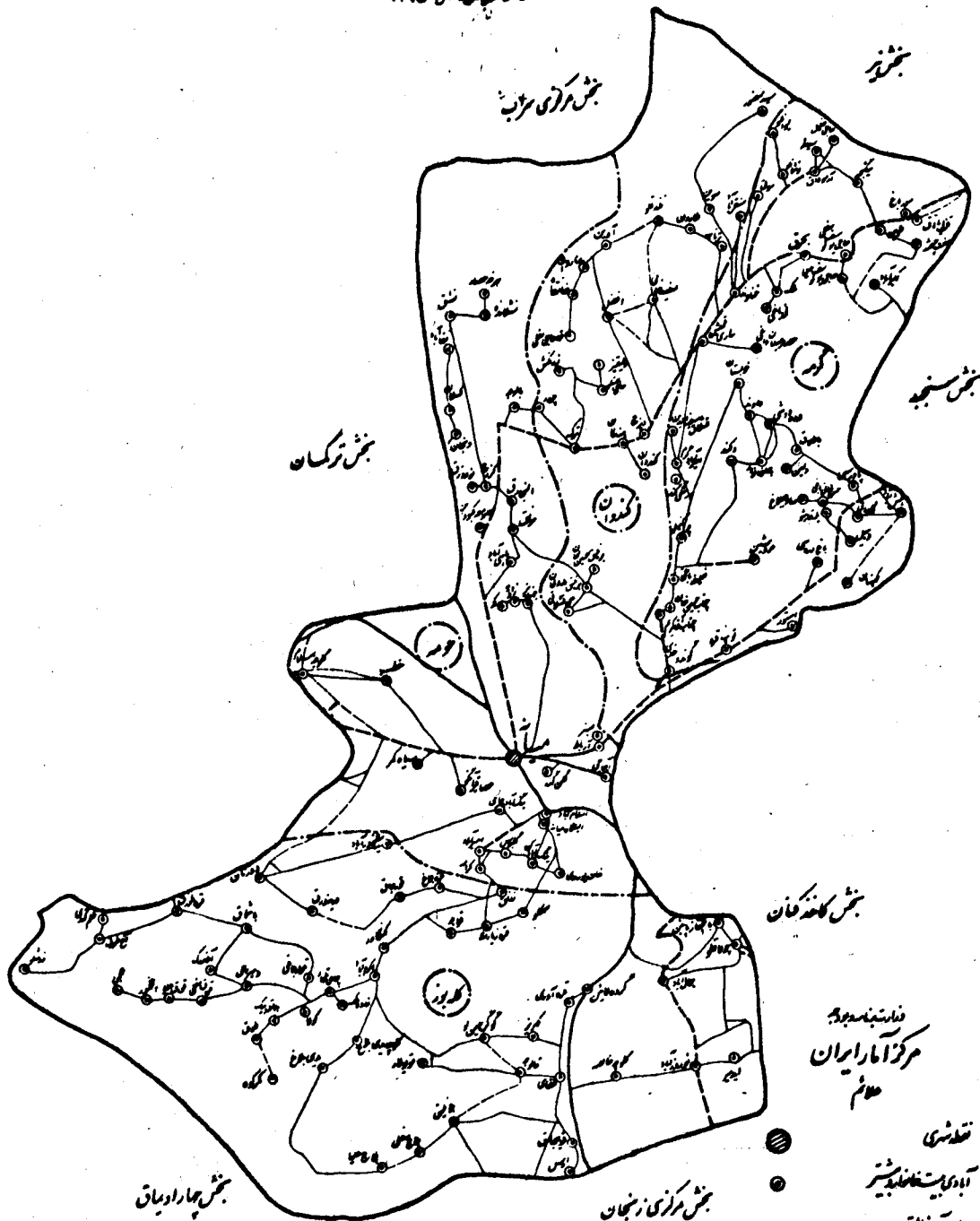


نقشه راه‌های مواصلاتی استان آذربایجان شرقی
 خردادماه سال ۱۳۳۵




نقشه روستایی بخش مرکزی شهرستان میانه از استان آذربایجان شرقی

شماره ۱۳۶۵ سال ۱۳۶۵



فدایتبندی صورت
مرکز آمار ایران
طاب

- نقطه شهری
- آبادی بیست نفره یا بیشتر
- جاده آسفالت
- جاده خاکی
- جاده خاکی یا چوب
- جاده مالرو
- حدود شهرستان
- ||| مرز کشور



خصوصیات اجتماعی - اقتصادی آبادیهای دارای سکنه شهرستان میانه

شماره ردیف آبادی	آبادی	نوع راه آبادی (کد)	تعداد خانوار	کل جمعیت	جمعیت عمال و بیشتر	جمعیت باسواد	جمعیت شامل	فصلیت کشاورزی						
								۱۰	۱۱	۱۲	۱۳	۱۴	۱۵	۱۶
	بخش ترکمان		۱۰۶۰۱	۷۵۶۷۸	۵۲۲۵۱	۷۵۷۹۸	۱۲۳۱۷	۹۸	۶۴	۱۰۰	۲۲	۰	۲۵	۰
	دهستان اوچتپه		۲۰۱۵	۱۸۸۹۱	۱۴۸۷۶	۶۵۲۴	۲۵۶۶	۴۹	۲۹	۵۱	۷	۰	۷	۰
۱	اتدرسی	۰۲۶۰۳۰	۱	۷۸	۶۵	۳۴	۱۵	*	*	*	*	*	*	*
۲	انچه دربند	۰۲۶۰۳۱	۲	۱۲۷	۹۹	۳۸	۲۲	*	*	*	*	*	*	*
۳	انصار چیق	۰۲۶۰۳۲	۲	۵۸۸	۴۶۵	۱۶۸	۱۱۰	*	*	*	*	*	*	*
۴	اقورق	۰۲۶۰۳۳	۳	۲۶۵	۲۹۵	۱۲۸	۶۲	*	*	*	*	*	*	*
۵	الاتیمور	۰۲۶۰۳۴	۳	۵۷۴	۴۵۶	۱۹۰	۱۰۱	*	*	*	*	*	*	*
۶	اورنچق	۰۲۶۰۳۶	۲	۲۸۵	۲۲۷	۱۰۸	۵۵	*	*	*	*	*	*	*
۷	ایستگاه شیخ سفلی	۰۲۶۰۳۷	۵	۲۱	۱۸	۲	۴	*	*	*	*	*	*	*
۸	برجوان	۰۲۶۰۳۸	۱	۲۱۰	۱۶۲	۷۶	۴۸	*	*	*	*	*	*	*
۹	بیهات سفلی	۰۲۶۰۳۹	۲	۶۵۴	۵۱۱	۱۸۸	۱۳۰	*	*	*	*	*	*	*
۱۰	بیهات علیا	۰۲۶۰۴۰	۲	۷۱	۵۵	۱۴	۱۱	*	*	*	*	*	*	*
۱۱	بیرجلو	۰۲۶۰۴۱	۱	۲۰۶	۲۳۹	۱۰۳	۲۳	*	*	*	*	*	*	*
۱۲	بیرکبلاغی	۰۲۶۰۴۲	۲	۱۲۲	۹۵	۴۳	۲۹	*	*	*	*	*	*	*
۱۳	پورخلو	۰۲۶۰۴۳	۲	۴۹۸	۳۹۸	۲۰۴	۱۱۷	*	*	*	*	*	*	*
۱۴	چیر انبلاغی	۰۲۶۰۴۶	۳	۴۹۳	۳۷۲	۲۱۰	۸۹	*	*	*	*	*	*	*
۱۵	خاتون آباد	۰۲۶۰۴۷	۱	۱۷۳۴	۱۲۷۰	۷۴۲	۳۳۳	*	*	*	*	*	*	*
۱۶	دافی بلاغ	۰۲۶۰۴۸	۲	۱۶۱	۱۲۴	۳۶	۳۰	*	*	*	*	*	*	*
۱۷	رماخانلو سفلی	۰۲۶۰۵۰	۴	۱۳	۱۲	۰	۴	*	*	*	*	*	*	*
۱۸	زر دین سفلی	۰۲۶۰۵۱	۴	۱۵۱	۱۲۴	۵۰	۲۹	*	*	*	*	*	*	*
۱۹	زر دین علیا	۰۲۶۰۵۲	۳	۲۲۶	۱۸۵	۶۹	۴۰	*	*	*	*	*	*	*
۲۰	سرخه کتاو	۰۲۶۰۵۳	۳	۲۸۲	۲۱۰	۹۴	۴۶	*	*	*	*	*	*	*
۲۱	سلطان احمدلو	۰۲۶۰۵۴	۱	۳۵	۲۷	۸	۱۲	*	*	*	*	*	*	*
۲۲	سوتج بیلا	۰۲۶۰۵۵	۱	۱۱۱	۹۱	۴۵	۲۱	*	*	*	*	*	*	*
۲۳	سوتج هاشین	۰۲۶۰۵۶	۱	۶۹۳	۵۲۵	۲۲۵	۹۷	*	*	*	*	*	*	*
۲۴	سیدلر	۰۲۶۰۵۷	۱	۱۳۷	۱۱۱	۳۲	۲۴	*	*	*	*	*	*	*
۲۵	شال	۰۲۶۰۵۸	۴	۶۶	۵۰	۲	۱۵	*	*	*	*	*	*	*
۲۶	شمی کندی	۰۲۶۰۵۹	۳	۴۵	۳۲	۸	۱۱	*	*	*	*	*	*	*
۲۷	شورجه قاسم	۰۲۶۰۶۰	۲	۹	۸	۰	۲	*	*	*	*	*	*	*
۲۸	شیخ احمدلو	۰۲۶۰۶۱	۳	۲۱۸	۱۲۲۲	۹۶۴	۱۹۰	*	*	*	*	*	*	*
۲۹	شیخ طریق	۰۲۶۰۶۲	۳	۷۹۹	۶۴۳	۲۸۲	۱۳۸	*	*	*	*	*	*	*
۳۰	سفر آباد	۰۲۶۰۴۵	۳	۱۴۲	۱۱۵	۵۹	۳۲	*	*	*	*	*	*	*
۳۱	طاوسلو	۰۲۶۰۶۳	۴	۸۵	۶۱	۵	۱۸	*	*	*	*	*	*	*
۳۲	عبد الرحمنلو	۰۲۶۰۶۴	۲	۸۲	۶۶	۱	۲۱	*	*	*	*	*	*	*
۳۳	قاسم درق	۰۲۶۰۶۶	۳	۱۴۴	۱۱۵	۲۷	۲۷	*	*	*	*	*	*	*
۳۴	قاسمی ولی	۰۲۶۰۶۷	۲	۳۰۸	۲۳۹	۹۷	۵۲	*	*	*	*	*	*	*
۳۵	قباق تپه	۰۲۶۰۶۸	۲	۱۷۸۲	۱۳۷۰	۵۵۲	۳۶۲	*	*	*	*	*	*	*
۳۶	قره تپه	۰۲۶۰۷۰	۱	۱۵۵	۱۲۱	۶۳	۳۰	*	*	*	*	*	*	*
۳۷	قره چه قیبا	۰۲۶۰۷۱	۲	۹۶	۷۲	۳۷	۱۸	*	*	*	*	*	*	*
۳۸	قلعه چورق لفلو	۰۲۶۰۷۲	۵	۱۳۵	۹۶	۲۹	۲۶	*	*	*	*	*	*	*
۳۹	قلعه چیق چاق سفلی خان	۰۲۶۰۷۳	۴	۹۷۶	۷۴۵	۱۳۶	۲۱۰	*	*	*	*	*	*	*
۴۰	قلنجچی	۰۲۶۰۷۴	۲	۲۰۷	۲۳۰	۴۱	۶۶	*	*	*	*	*	*	*
۴۱	قملان	۰۲۶۰۷۵	۲	۴۷۸	۳۶۶	۱۹۹	۸۵	*	*	*	*	*	*	*
۴۲	قهرمانلو	۰۲۶۰۷۶	۲	۵۷	۴۲	۱۶	۱۱	*	*	*	*	*	*	*
۴۳	کرده ده	۰۲۶۰۷۷	۲	۴۶	۳۷	۱۲	۱۳	*	*	*	*	*	*	*
۴۴	کمدین	۰۲۶۰۷۸	۲	۲۹۱	۲۲۸	۴۸	۴۱	*	*	*	*	*	*	*
۴۵	کوه سالار سفلی	۰۲۶۰۷۹	۱	۲۱۱	۱۶۴	۹۳	۴۷	*	*	*	*	*	*	*

کد نوع راه آبادی: ۱ جاده اسفالت، ۲ جاده شوسه، ۳ جاده خاکی، ۴ مارو، ۵ سایر (اینگاه راه آهن، باره آبی، ۵۱، ناخش ۶

تعداد گاو و گوساله	تعداد گوسفند و بز	تغیرگاه شین آلات شادری	فرد شگاه خادونی	دشتری بر ویسید تقویموی آری	تلفون	دشتری بر روزنامه بخور آری	صندوق پست	بیمار و مایه روستایی	دایره شکتی بخور آری	پزشک	خانه بهداشت	مرکز بهداشتی درمانی	حمام	آموزش باغچه بست بود آری	مدرسه راهنمایی	دبستان	برق	آب لوله کشی	پایگاه خادونی	مرکز خدمات روستایی	دفتر بهداشت سازمانی	شورای اسلامی روستایی	امکن مذهبی سلمانان	بنیاد مذهبی سلمانان	شماره در دفتر آبادی
۲۲	۴۱	۲۰	۲۹	۲۸	۲۷	۳۶	۲۵	۳۲	۳۳	۲۲	۳۱	۲۰	۲۹	۲۸	۲۷	۲۶	۲۵	۲۲	۲۳	۲۲	۲۱	۲۰	۱۹	۱۸	۱۷
۱۶۰۷۱	۱۰۶۲۱۱	۱	۲۵	۵۲	۲	۰	۱۴	۴	۱	۷	۶	۱۱	۲۸	۲۸	۱۷	۹۰	۲۶	۱۲	۱	۰	۸۸	۱۲۸	۲۲		
۴۵۲۰	۲۲۲۲	۰	۹	۱۷	۰	۰	۴	۲	۰	۲	۲	۲	۱۵	۱۰	۴	۴۱	۶	۶	۰	۰	۴۲	۵۲	۶		
۱۵	۱۰۰												*			*					*	*		۱	
۱۲	۸۵۰															*					*	*		۲	
۱۰۰	۵۵۰			*									*			*		*			*	*		۳	
۸۰	۲۰۰			*									*			*		*			*	*		۴	
۷۰	۸۰۰			*									*			*		*			*	*		۵	
۲۵	۱۹۰			*				*					*			*		*			*	*		۶	
۰	۲۰۰			*									*			*		*			*	*		۷	
۱۵۰	۱۰۰			*									*			*		*			*	*		۸	
۱۵۰	۵۵۰			*									*			*		*			*	*		۹	
۲۰	۶۰			*									*			*		*			*	*		۱۰	
۵۰	۳۰۰			*									*			*		*			*	*		۱۱	
۲۰	۲۳۰			*									*			*		*			*	*		۱۲	
۲۰۰	-۶۵۰			*									*			*		*			*	*		۱۳	
۱۵	۲۱۰			*									*			*		*			*	*		۱۴	
۳۰۰	۲۰۵۰			*			*	*		*		*	*	*	*	*	*	*	*	*	*	*	*	۱۵	
۱۰۰	۲۵۰			*						*		*	*	*	*	*	*	*	*	*	*	*	*	۱۶	
۲	۳۰			*						*		*	*	*	*	*	*	*	*	*	*	*	*	۱۷	
۲۰	۲۰۰			*						*		*	*	*	*	*	*	*	*	*	*	*	*	۱۸	
۵۰	۲۰۰			*						*		*	*	*	*	*	*	*	*	*	*	*	*	۱۹	
۸۰	۵۵۰			*						*		*	*	*	*	*	*	*	*	*	*	*	*	۲۰	
۰	۱۲۰			*						*		*	*	*	*	*	*	*	*	*	*	*	*	۲۱	
۱۰	۱۹۰			*						*		*	*	*	*	*	*	*	*	*	*	*	*	۲۲	
۶۰	۱۰۰۰			*			*	*		*		*	*	*	*	*	*	*	*	*	*	*	*	۲۳	
۱۲	۶۰			*						*		*	*	*	*	*	*	*	*	*	*	*	*	۲۴	
۲۰	۵۰			*						*		*	*	*	*	*	*	*	*	*	*	*	*	۲۵	
۲۰	۱۶۰			*						*		*	*	*	*	*	*	*	*	*	*	*	*	۲۶	
۱۰	۱۵۰			*						*		*	*	*	*	*	*	*	*	*	*	*	*	۲۷	
۱۵۰	۶۰			*				*	*	*	*	*	*	*	*	*	*	*	*	*	*	*	*	۲۸	
۶۰۰	۲۵۰۰		*	*						*		*	*	*	*	*	*	*	*	*	*	*	*	۲۹	
۵۰	۹۵			*						*		*	*	*	*	*	*	*	*	*	*	*	*	۳۰	
۱۰	۱۶۵			*						*		*	*	*	*	*	*	*	*	*	*	*	*	۳۱	
۹۰	۱۵۰			*						*		*	*	*	*	*	*	*	*	*	*	*	*	۳۲	
۶۰	۱۵۰			*						*		*	*	*	*	*	*	*	*	*	*	*	*	۳۳	
۸۰	۲۵۰		*	*						*		*	*	*	*	*	*	*	*	*	*	*	*	۳۴	
۱۰۰	۹۰۰		*	*						*		*	*	*	*	*	*	*	*	*	*	*	*	۳۵	
۲	۴۰۰			*						*		*	*	*	*	*	*	*	*	*	*	*	*	۳۶	
۲۲	۲۲۲			*						*		*	*	*	*	*	*	*	*	*	*	*	*	۳۷	
۲۵	۱۵۰			*						*		*	*	*	*	*	*	*	*	*	*	*	*	۳۸	
۲۰	۱۰۰۰		*	*						*		*	*	*	*	*	*	*	*	*	*	*	*	۳۹	
۲۲	۲۴۰			*						*		*	*	*	*	*	*	*	*	*	*	*	*	۴۰	
۱۰۰	۱۰۰۰			*						*		*	*	*	*	*	*	*	*	*	*	*	*	۴۱	
۱	۲۲۰			*						*		*	*	*	*	*	*	*	*	*	*	*	*	۴۲	
۱	۰			*						*		*	*	*	*	*	*	*	*	*	*	*	*	۴۳	
۱۲۰	۴۸۰		*	*						*		*	*	*	*	*	*	*	*	*	*	*	*	۴۴	
۴	۲۵۰			*						*		*	*	*	*	*	*	*	*	*	*	*	*	۴۵	

شماره ردیف آبادی	آبادی	کده آبادی	نوع راه آبادی (کده)	تعداد خانوار	جمع جمعیت	جمعیت عمر بالا بیشتر	جمعیت باسواد	جمعیت شامل	فعالیت کشاورزی							
									۱۰	۱۱	۱۲	۱۳	۱۴	۱۵	۱۶	
۴۶	کوه سالار علیا	۰۳۶۰۸۰	۱	۸۸	۴۵۲	۲۶۱	۲۰۱	۵۹	*	*	*	*	*	*	*	*
۴۷	قلوچه غمی	۰۳۶۰۸۱	۲	۲۸	۲۲۱	۱۹۷	۷۰	۵۴	*	*	*	*	*	*	*	*
۴۸	کوه درق	۰۳۶۰۸۲	۱	۱۵۴	۹۳۵	۷۸۱	۴۴۰	۱۵۱	*	*	*	*	*	*	*	*
۴۹	کوه تلو	۰۳۶۰۸۳	۲	۱۴۹	۹۰۵	۷۲۹	۲۴۲	۱۹۰	*	*	*	*	*	*	*	*
۵۰	مهمان	۰۳۶۰۸۴	۱	۶۵	۲۱۵	۲۵۴	۶۹	۵۲	*	*	*	*	*	*	*	*
۵۱	شاورلیق	۰۳۶۰۸۵	۲	۹۷	۷۰۰	۲۵۴	۲۱۲	۱۲۶	*	*	*	*	*	*	*	*
دهستان بیرو اشان																
۱	ازوجهی	۰۳۶۱۴۴	۲	۱۵۱	۹۲۱	۷۱۲	۲۴۹	۲۰۰	۲۷	۲۱	۲۷	۲۷	۲۷	۲۷	۲۷	۲۷
۲	افشار	۰۳۶۱۴۵	۲	۱۲۸	۸۷۶	۶۹۰	۲۷۳	۱۴۶	*	*	*	*	*	*	*	*
۳	بیاصلین شریف آباد	۰۳۶۱۴۶	۲	۶۳	۲۴۷	۱۹۲	۱۵۰	۵۸	*	*	*	*	*	*	*	*
۴	بقر آباد	۰۳۶۱۴۷	۲	۱۱۷	۸۳۴	۶۳۳	۱۶۲	۱۷۱	*	*	*	*	*	*	*	*
۵	بلغه تیمور	۰۳۶۱۴۸	۲	۷۶	۴۵۹	۳۸۴	۱۸۲	۸۸	*	*	*	*	*	*	*	*
۶	بلوکان	۰۳۶۱۴۹	۲	۱۶۲	۸۰۴	۶۳۲	۲۶۱	۱۴۲	*	*	*	*	*	*	*	*
۷	ترکمان	۰۳۶۱۵۰	۱	۱۰۵۵	۶۲۷۱	۵۰۷۲	۲۲۰۱	۱۰۵۰	*	*	*	*	*	*	*	*
۸	تندرلو	۰۳۶۱۵۱	۲	۴۸	۲۸۱	۲۴۱	۱۰۶	۵۳	*	*	*	*	*	*	*	*
۹	تیر آباد	۰۳۶۱۵۲	۱	۷۷	۴۵۱	۳۹۱	۲۲۶	۱۳۴	*	*	*	*	*	*	*	*
۱۰	چپقلو	۰۳۶۱۵۳	۲	۲۲	۲۱۵	۱۶۴	۶۸	۲۵	*	*	*	*	*	*	*	*
۱۱	چناق بلاغ	۰۳۶۱۵۵	۲	۶۸	۲۵۵	۲۷۹	۱۷۰	۶۶	*	*	*	*	*	*	*	*
۱۲	خواجه غیاث	۰۳۶۱۵۶	۲	۱۶۲	۱۰۳۴	۸۲۴	۲۷۲	۱۶۶	*	*	*	*	*	*	*	*
۱۳	دهتجرد	۰۳۶۱۵۷	۲	۱۹۸	۱۱۹۴	۹۵۴	۵۸۵	۲۲۴	*	*	*	*	*	*	*	*
۱۴	زرین قبا	۰۳۶۱۵۸	۲	۱۴۰	۹۴۴	۷۶۷	۳۳۸	۱۸۲	*	*	*	*	*	*	*	*
۱۵	ساشیان سفلی	۰۳۶۱۵۹	۲	۱۶۲	۱۲۲۹	۹۵۷	۴۲۰	۲۵۲	*	*	*	*	*	*	*	*
۱۶	سومعه سفلی	۰۳۶۱۶۱	۲	۶۷	۴۴۸	۳۵۱	۲۰۳	۸۰	*	*	*	*	*	*	*	*
۱۷	سومعه علیا	۰۳۶۱۶۲	۲	۵۹۵	۳۵۰۰	۲۷۱۹	۱۳۷۹	۶۰۷	*	*	*	*	*	*	*	*
۱۸	غریب دوست	۰۳۶۱۶۳	۲	۱۳۵	۹۲۱	۷۵۱	۴۱۲	۱۸۰	*	*	*	*	*	*	*	*
۱۹	قرقشه	۰۳۶۱۶۴	۲	۹۷	۷۰۰	۵۵۷	۲۶۸	۱۲۷	*	*	*	*	*	*	*	*
۲۰	قره چه قبا	۰۳۶۱۶۵	۲	۱۱۴	۳۶۸	۲۶۶	۱۵۰	۱۵۰	*	*	*	*	*	*	*	*
۲۱	کلهر	۰۳۶۱۶۵	۲	۲۹۸	۱۸۹۷	۱۴۹۰	۷۵۵	۲۱۲	*	*	*	*	*	*	*	*
۲۲	ملاحچی	۰۳۶۱۶۶	۲	۱۶۲	۱۰۷۴	۸۶۸	۴۴۰	۱۸۲	*	*	*	*	*	*	*	*
۲۳	مهمان دوست	۰۳۶۱۶۷	۲	۱۰۵	۶۷۷	۵۲۶	۲۷۳	۱۲۷	*	*	*	*	*	*	*	*
۲۴	نودلق	۰۳۶۱۶۸	۲	۱۰۲	۶۶۰	۵۳۸	۲۱۹	۱۳۳	*	*	*	*	*	*	*	*
۲۵	ورزقان	۰۳۶۱۶۹	۲	۳۲۴	۲۲۹۸	۱۷۷۱	۸۱۱	۳۹۷	*	*	*	*	*	*	*	*
۲۶	بورنگش	۰۳۶۱۷۰	۲	۲۹۰	۲۵۴۷	۱۹۹۸	۹۵۴	۵۳۳	*	*	*	*	*	*	*	*
۲۷	بیاقور افواج	۰۳۶۱۷۱	۲	۱۲۸	۳۶۴	۲۶۲	۱۴۱	۱۳۶	*	*	*	*	*	*	*	*
۲۸	بینگجه	۰۳۶۱۷۲	۲	۱۰۲	۶۲۳	۵۲۱	۲۸۱	۱۲۰	*	*	*	*	*	*	*	*
دهستان تیرچاسی																
۱	اغلق	۰۳۶۲۰۲	۲	۲۴۰	۱۲۴۳	۱۰۷۸	۶۵۹	۳۲۶	*	*	*	*	*	*	*	*
۲	اوشلیق	۰۳۶۲۰۴	۲	۲۹۲	۱۶۲۹	۱۳۲۵	۸۴۹	۲۰۷	*	*	*	*	*	*	*	*
۳	ایورق	۰۳۶۲۰۵	۲	۱۴۷	۹۴۵	۷۳۰	۲۲۵	۲۰۱	*	*	*	*	*	*	*	*
۴	بیاصلین	۰۳۶۲۰۶	۲	۴۱۸	۲۲۵۵	۱۸۵۲	۷۵۵	۴۰۳	*	*	*	*	*	*	*	*
۵	بیرزلیق	۰۳۶۲۰۷	۲	۹۸	۵۲۴	۴۲۲	۲۱۶	۵۶	*	*	*	*	*	*	*	*
۶	بیرنجق	۰۳۶۲۰۸	۲	۲۵	۱۶۱	۱۲۰	۷۷	۳۰	*	*	*	*	*	*	*	*
۷	تجره رود	۰۳۶۲۰۹	۲	۳۱	۱۷۸	۱۵۰	۷۸	۵۵	*	*	*	*	*	*	*	*
۸	چرن	۰۳۶۲۱۰	۲	۱۲۲	۹۱۸	۶۹۶	۱۷۱	۱۸۹	*	*	*	*	*	*	*	*

کد نوع راه آبادی، جاده اسفند ۱، جاده شوسه ۲، جاده خاکی ۳، مارو ۴، سایر (اینگاه به آیین باره آبی) ۵، نامشخص ۶

تعداد گاو و گوساله	تعداد گوسفند بز	تعمیرگاه ماشین آلات کشاورزی	فروشگاه تعاونی	دستری بر روی زمین عمومی کردی	تلفن	دستری بر روی زمین عمومی کردی	مصدق پشت	بیمار و دامی روستایی	دانشگاه کشاورزی و دامپزشکی	پزشک	خانه بهداشت	مرکز بهداشتی درمانی	حمام	آموزش و تفریح بر روی زمین	مدرسه راهنمایی	دبستان	برق	آب لوله کشی	پایگاه خدمات بروج	مرکز خدمات روستایی	دفتر بهداشت	شورای اسلامی روستایی	اماکن مذهبی مسلمانان	بنای مذهبی مسلمانان	شماره در دفتر آبادی
۲۲	۴۱	۴۰	۳۹	۳۸	۳۷	۳۶	۳۵	۳۴	۳۳	۳۲	۳۱	۳۰	۲۹	۲۸	۲۷	۲۶	۲۵	۲۴	۲۳	۲۲	۲۱	۲۰	۱۹	۱۸	۱۷
۶۰	۴۰۰	*	*	*					*	*			*					*			*	*	*		۴۶
۲۰	۱۴۰	*	*	*					*	*			*					*			*	*	*	*	۴۷
۵۰۰	۴۹۵۰	*	*	*		*			*	*			*					*			*	*	*	*	۴۸
۶۰۰	۱۲۰۰	*	*	*					*	*			*					*			*	*	*	*	۴۹
۸۰	۱۵۰۰	*	*	*					*	*			*					*			*	*	*	*	۵۰
۵۰	۴۵۰	*	*	*					*	*			*					*			*	*	*	*	۵۱
۹۰۲۵	۵۲۳۸۰	۱	۴۱	۲۵	۰	۰	۶	۱	۱	۲	۲	۶	۱۶	۲۱	۸	۲۷	۹	۱۶	۷	۰	۰	۲۷	۴۷	۱۲	۱
۱۰۰	۸۰۵	*	*	*					*	*			*					*			*	*	*	*	۲
۶۰	۸۵۰	*	*	*					*	*			*					*			*	*	*	*	۲
۱۵۰	۱۵۵۰	*	*	*					*	*			*					*			*	*	*	*	۲
۷۰	۲۵۰	*	*	*					*	*			*					*			*	*	*	*	۴
۸۰	۲۰۰۰	*	*	*					*	*			*					*			*	*	*	*	۵
۳۰	۱۰۶۰	*	*	*					*	*			*					*			*	*	*	*	۶
۰	۰																								۷
۲۵	۹۰۰	*	*	*					*	*			*					*			*	*	*	*	۸
۵۰۰	۲۰۰۰	*	*	*					*	*			*					*			*	*	*	*	۹
۶۰	۶۰۰	*	*	*					*	*			*					*			*	*	*	*	۱۰
۸۰	۲۵۰	*	*	*					*	*			*					*			*	*	*	*	۱۱
۵۰	۶۰۰	*	*	*					*	*			*					*			*	*	*	*	۱۲
۲۰۰	۱۲۰۰	*	*	*			*		*	*			*					*			*	*	*	*	۱۲
۱۲۰	۷۵۰	*	*	*					*	*			*					*			*	*	*	*	۱۴
۳۰۰	۲۱۵	*	*	*					*	*			*					*			*	*	*	*	۱۵
۱۵۰	۴۰۰	*	*	*					*	*			*					*			*	*	*	*	۱۶
۳۰۰	۱۶۰۰	*	*	*			*		*	*			*					*			*	*	*	*	۱۷
۳۰۰	۳۰۰	*	*	*			*		*	*			*					*			*	*	*	*	۱۸
۲۰۰	۱۰۵۰	*	*	*			*		*	*			*					*			*	*	*	*	۱۹
۱۵۰	۴۵۰	*	*	*			*		*	*			*					*			*	*	*	*	۲۰
۳۰۰	۵۰۰۰	*	*	*			*		*	*			*					*			*	*	*	*	۲۱
۲۵۰	۲۳۰۰	*	*	*			*		*	*			*					*			*	*	*	*	۲۲
۲۵۰	۷۵۰	*	*	*			*		*	*			*					*			*	*	*	*	۲۳
۱۰۰	۱۵۰۰	*	*	*			*		*	*			*					*			*	*	*	*	۲۴
۲۵۰۰	۱۲۰۰۰	*	*	*			*		*	*			*					*			*	*	*	*	۲۵
۲۰۰۰	۱۰۵۰۰	*	*	*			*		*	*			*					*			*	*	*	*	۲۵
۲۰۰	۲۶۰۰	*	*	*			*		*	*			*					*			*	*	*	*	۲۶
۵۰۰	۵۰۰	*	*	*			*		*	*			*					*			*	*	*	*	۲۷
۲۵۰۶	۲۴۶۰۸	۰	۲	۱۰	۲	۰	۴	۱	۰	۱	۱	۲	۷	۷	۵	۲۲	۱۱	۸	۰	۱	۱۹	۲۸	۴	۲۸	
۳۰۰	۱۴۰۰	*	*	*			*		*	*			*					*			*	*	*	*	۱
۴۰۰	۱۵۰۰	*	*	*			*		*	*			*					*			*	*	*	*	۲
۴۰۰	۱۲۰۰	*	*	*			*		*	*			*					*			*	*	*	*	۲
۱۰۰	۲۰۰۰	*	*	*			*		*	*			*					*			*	*	*	*	۳
۵۰	۶۰۰	*	*	*			*		*	*			*					*			*	*	*	*	۴
۳۰	۵۰۰	*	*	*			*		*	*			*					*			*	*	*	*	۵
۲۰۰	۲۸۰	*	*	*			*		*	*			*					*			*	*	*	*	۶
۴۰	۲۵۰۰	*	*	*			*		*	*			*					*			*	*	*	*	۷
																									۸

شماره ردیف آبادی	آبادی	نوع راه آبادی (کیلومتر)	تعداد خانوار	کل جمعیت	جمعیت عساکر بیشتر	جمعیت بانواد	جمعیت شامل	فعالیات کشاورزی						فعالیات عمده غیر کشاورزی		
								زراعت	باغداری	واحداری و پرورش طیور	پرورش طیور	پرورش گاو و اسب	پرورش بز و گوسفند		پرورش ماهی	
۱	۲	۳	۴	۵	۶	۷	۸	۹	۱۰	۱۱	۱۲	۱۳	۱۴	۱۵	۱۶	۱۷
۹	چنار.....	۲	۲۸	۱۶۶	۱۶۲	۹۰	۵۰	*	*	*	*	*	*	*	*	*
۱۰	حلمی.....	۲	۲۰۲	۱۲۵۹	۱۰۳۲	۴۰۲	۱۷۱	*	*	*	*	*	*	*	*	*
۱۱	خواجه ده.....	۲	۸۲	۴۷۸	۲۹۶	۱۶۷	۸۰	*	*	*	*	*	*	*	*	*
۱۲	دیشاب.....	۲	۲۵	۱۷۰	۱۴۲	۳۴	۴۶	*	*	*	*	*	*	*	*	*
۱۲	شویار.....	۲	۸۰	۴۰۴	۲۵۵	۱۹۷	۹۹	*	*	*	*	*	*	*	*	*
۱۴	قشلاق بزرگ لیسق.....	۲	۶۹	۲۸۴	۲۰۸	۱۱۹	۴۸	*	*	*	*	*	*	*	*	*
۱۵	قشلاق خلیفه لو.....	۲	۲۵	۱۵۵	۱۲۱	۴۵	۲۲	*	*	*	*	*	*	*	*	*
۱۶	قشلاق علمانی.....	۲	۲۷	۱۶۴	۱۲۷	۶۱	۳۴	*	*	*	*	*	*	*	*	*
۱۷	قشلاق موپور گلو.....	۲	۲۷	۱۶۲	۱۲۹	۲۹	۳۳	*	*	*	*	*	*	*	*	*
۱۸	قشلاق موسی بیگلر.....	۲	۴۸	۲۷۹	۲۰۱	۷۴	۵۹	*	*	*	*	*	*	*	*	*
۱۹	کلانه.....	۲	۴۷	۳۶۴	۲۳۱	۹۷	۶۶	*	*	*	*	*	*	*	*	*
۲۰	کاولیسق.....	۲	۳۱	۱۷۳	۱۵۵	۶۸	۲۸	*	*	*	*	*	*	*	*	*
۲۱	کاورینه رود.....	۲	۱۲۶	۸۸۶	۶۶۷	۲۶۱	۱۸۴	*	*	*	*	*	*	*	*	*
۲۲	نقلان.....	۲	۱۰۴	۶۹۲	۴۵۱	۳۲۴	۳۶۱	*	*	*	*	*	*	*	*	*
بخش کاندکشان																
دهستان کاندکشان																
۱	ابابین.....	۲	۲۰	۸۰	۷۴	۲۳	۲۰	*	*	*	*	*	*	*	*	*
۲	احمد آباد خانلق.....	۲	۲۸	۲۵۵	۲۰۵	۹۴	۴۳	*	*	*	*	*	*	*	*	*
۳	احمد آباد گروس.....	۲	۱۲۲	۷۵۳	۵۸۵	۲۵۲	۱۳۶	*	*	*	*	*	*	*	*	*
۴	ام آباد.....	۴	۴۱	۱۹۱	۱۵۷	۳۴	۴۲	*	*	*	*	*	*	*	*	*
۵	استانچین.....	۲	۱۲۴	۷۳۸	۵۹۱	۲۱۹	۱۸۰	*	*	*	*	*	*	*	*	*
۶	امکوق.....	۲	۲۱	۱۰۹	۹۶	۴۶	۱۹	*	*	*	*	*	*	*	*	*
۷	انفار.....	۲	۲۸	۱۴۸	۱۲۴	۷۸	۳۰	*	*	*	*	*	*	*	*	*
۸	انگند.....	۲	۴۰۶	۱۳۱۲	۱۶۸۵	۵۸۱	۴۲۱	*	*	*	*	*	*	*	*	*
۹	اندرو دعلی.....	۲	۱۹	۱۰۰	۸۲	۳۴	۲۳	*	*	*	*	*	*	*	*	*
۱۰	اندرو دعلیا.....	۲	۲۲	۱۲۳	۹۶	۳۲	۲۸	*	*	*	*	*	*	*	*	*
۱۱	اولیاچه.....	۲	۵	۳۰	۲۶	۱۰	۵	*	*	*	*	*	*	*	*	*
۱۲	باجلو.....	۲	۳۱	۱۹۶	۱۵۲	۸۰	۳۶	*	*	*	*	*	*	*	*	*
۱۳	بیاغی بیلاغ.....	۲	۲۰	۱۲۳	۱۰۶	۴۱	۲۷	*	*	*	*	*	*	*	*	*
۱۴	بیاغی سیز.....	۲	۱۸	۱۰۷	۸۲	۳۳	۲۸	*	*	*	*	*	*	*	*	*
۱۵	بیاغی شان مقلی.....	۴	۴	۱۴	۱۰	۱	۵	*	*	*	*	*	*	*	*	*
۱۶	بیاغی شان علیا.....	۲	۱۹	۹۷	۸۴	۳۲	۲۲	*	*	*	*	*	*	*	*	*
۱۷	بناغی غناز علیا.....	۲	۱۲۸	۶۷۲	۵۳۱	۲۷۲	۱۴۰	*	*	*	*	*	*	*	*	*
۱۸	بیر انقار.....	۲	۸۱	۲۸۰	۲۰۹	۱۴۲	۸۱	*	*	*	*	*	*	*	*	*
۱۹	بیر و نده.....	۲	۱۱۱	۶۵۳	۵۰۴	۲۰۳	۱۳۹	*	*	*	*	*	*	*	*	*
۲۰	بهرمن آباد.....	۲	۶۱	۲۵۲	۲۸۶	۱۲۷	۶۵	*	*	*	*	*	*	*	*	*
۲۱	بیرون.....	۲	۵۶	۲۳۶	۲۰۰	۹۸	۶۱	*	*	*	*	*	*	*	*	*
۲۲	تازنه کند.....	۲	۱۹	۱۰۲	۸۸	۴۱	۲۷	*	*	*	*	*	*	*	*	*
۲۳	تخت مقلو.....	۲	۴۵	۲۶۱	۲۲۲	۱۲۵	۴۸	*	*	*	*	*	*	*	*	*
۲۴	جزیمق.....	۲	۶۹	۲۷۹	۲۸۲	۱۶	۱۲۱	*	*	*	*	*	*	*	*	*
۲۵	چومالو.....	۲	۱۱۵	۷۵۷	۵۶۲	۲۱۸	۱۴۸	*	*	*	*	*	*	*	*	*
۲۶	حاج سیران.....	۲	۱۰۶	۶۵۰	۵۰۷	۲۳۸	۱۲۴	*	*	*	*	*	*	*	*	*
۲۷	حاجی محمود دلو.....	۲	۴۵	۲۲۷	۱۸۵	۱۱۸	۵۰	*	*	*	*	*	*	*	*	*

کد نوع راه آبادی: ۱ جاده انقار، ۲ جاده شوره، ۳ جاده خاکی، ۴ مارو، ۵ سایر (ایرانی، کادری، راه آهن، جاده آبی)، ۵۱ ناشخص

تعداد گاو و گوساله	تعداد گوسفند و بز	تعمیرگاه ماشین آلات کشاورزی	فروشگاه تعاونی	دستری برسدید غیر عمومی آرایه	تلفن	دستری بر روزنامه مجله و آرایه	صندوق پست	بیمار و دامی روستایی	دانشگاه کشاورزی و دامپزشکی	پزشک	خانه بهداشت	مرکز بهداشتی درمانی	حمام	آموزش و تفریح روستایی	مدرسه راهنمایی	دبستان	برق	آب لوله کشی	پایگاه و خدمات بروج	مرکز خدمات روستایی	دفتر بهداشت و سازمان	شورای اسلامی روستایی	دامن بندی کلبانان	بنیاد خیریه کلبانان	شماره ردیف آبی	
۴۲	۴۱	۴۰	۳۹	۳۸	۳۷	۳۶	۳۵	۳۴	۳۳	۳۲	۳۱	۳۰	۲۹	۲۸	۲۷	۲۶	۲۵	۲۴	۲۳	۲۲	۲۱	۲۰	۱۹	۱۸	۱۷	
.	۵۸																								۱	
۲۰۰	۹۰۰												*												۱۰	
۲۵۰	۶۰۰			*																					۱۱	
۱۰	۱۲۰			*																					۱۲	
۸۰	۷۰۰			*									*												۱۳	
۴۰	۲۵۰			*																				*	۱۴	
۲۰	۱۷۰۰																								۱۵	
۱۵	۵۰۰																		*						۱۶	
۱	۵۰۰																								۱۷	
۱۰	۲۵۰۰																		*						۱۸	
.	.																								۱۹	
۶۰	۸۰۰																								۲۰	
۲۰۰	۴۳۰۰			*			*																	*	۲۱	
۱۰۰	۵۰۰													*					*					*	۲۲	
۱۱۷۲۲	۷۱۲۲۰	۱	۱۰	۲۰	۴	۲	۱۲	۱۲	۴	۷	۴	۶	۱۱	۲۴	۱۱	۶۸	۲	۲۲	۶	۱	۵	۶۶	۳۳۱	۵۰		
۱۱۷۲۲	۷۱۲۲۰	۱	۱۰	۲۰	۴	۲	۱۲	۱۲	۴	۷	۴	۶	۱۱	۲۴	۱۱	۶۸	۲	۲۲	۶	۱	۵	۶۶	۳۳۱	۵۰		
۲۰	۱۸۰							*						*									*	*	۱	
۶۰	۱۴۰							*						*									*	*	۲	
۲۵۰	۱۶۰۰			*			*	*						*									*	*	۳	
۵۰	۲۰۰			*			*	*						*									*	*	۴	
۵۰	۱۳۰۰		*	*	*		*	*						*									*	*	۵	
۵۹	۱۵۰													*									*	*	۶	
۶۰	۱۰۰۰		*	*	*		*	*						*									*	*	۷	
۲۰۰	۷۵۰۰	*	*	*	*		*	*	*	*	*	*	*	*	*	*	*	*	*	*	*	*	*	*	*	۸
۵۵	۲۰													*									*	*	۹	
۲۰	۷۰۰			*				*						*									*	*	۱۰	
۵	۱۰													*									*	*	۱۱	
۸	۸۰۰													*									*	*	۱۲	
۴۰	۲۵۰													*									*	*	۱۳	
۵۰	۵													*									*	*	۱۴	
.	۱۲													*									*	*	۱۵	
۱۶	۱۰۴													*									*	*	۱۶	
۱۵۰	۷۰۰			*										*									*	*	۱۷	
۸۰	۱۰۰۰							*						*									*	*	۱۸	
۵۰۰	۱۸۵۰							*						*					*				*	*	۱۹	
۲۰۰	۵۵۰						*							*					*				*	*	۲۰	
۲۰۰	.													*					*				*	*	۲۱	
۶۰	.													*					*				*	*	۲۲	
۱۴۰	۵۰۰			*										*					*				*	*	۲۳	
۱۵۰	۲۰۰۰			*										*					*				*	*	۲۴	
۶۰۰	۱۳۰۰			*								*		*					*				*	*	۲۵	
۸۰۰	۱۳۰۰		*	*						*		*		*					*				*	*	۲۶	
۱۵۰	۶۰۰			*								*		*					*				*	*	۲۷	

شماره ردیف آبادی	آبادی	کد آبادی	نوع راه آبادی (کد)	تعداد خانوار	کل جمعیت	جمعیت عرسال بیشتر	جمعیت باسواد	جمعیت شامل	فعالیت کشاورزی						
									۱۰	۱۱	۱۲	۱۳	۱۴	۱۵	۱۶
۲۸	حاجی میر	۰۳۶۲۷۷	۲	۴۷	۲۱۲	۲۵۰	۱۲۵	۵۴	*	*	*	*	*	*	*
۲۹	حسن آباد	۰۳۶۲۷۹	۲	۵۱	۲۱۲	۲۴۴	۱۲۲	۶۶	*	*	*	*	*	*	*
۳۰	حماملو سفلی	۰۳۶۲۸۰	۲	۷۰	۲۹۸	۲۹۷	۱۱۷	۸۶	*	*	*	*	*	*	*
۳۱	حماملو علیا	۰۳۶۲۸۱	۲	۴۲	۲۲۶	۱۶۹	۸۴	۵۷	*	*	*	*	*	*	*
۳۲	خلف	۰۳۶۲۸۲	۲	۵۹	۲۴۹	۲۰۶	۱۸۶	۶۶	*	*	*	*	*	*	*
۳۳	خورده بلاغ	۰۳۶۲۸۴	۲	۱۱۰	۵۷۴	۴۶۷	۲۴۵	۸۵	*	*	*	*	*	*	*
۳۴	خیر آباد	۰۳۶۲۸۵	۲	۴۴	۲۷۶	۲۱۸	۱۱۱	۵۳	*	*	*	*	*	*	*
۳۵	داه بلاغ	۰۳۶۲۸۶	۲	۱۷	۱۲۵	۹۷	۵۵	۲۷	*	*	*	*	*	*	*
۳۶	دشتلی	۰۳۶۲۸۸	۲	۲۲	۱۲۳	۱۲۱	۲۷	۲۶	*	*	*	*	*	*	*
۳۷	دویج	۰۳۶۲۹۰	۲	۱۱	۵۶	۴۴	۱۰	۳۱	*	*	*	*	*	*	*
۳۸	دیز	۰۳۶۲۹۱	۲	۳۴	۴۴۷	۳۲۷	۷۰	۸۵	*	*	*	*	*	*	*
۳۹	دیز کوبین	۰۳۶۲۹۲	۲	۵۲	۲۰۵	۱۶۵	۶۱	۴۱	*	*	*	*	*	*	*
۴۰	رهت آباد	۰۳۶۲۹۲	۴	۲۲	۱۸۶	۱۴۰	۵	۳۴	*	*	*	*	*	*	*
۴۱	رهید آباد	۰۳۶۲۹۴	۲	۴۰	۲۰۴	۱۶۱	۳۴	۴۴	*	*	*	*	*	*	*
۴۲	زرتچین	۰۳۶۲۹۵	۲	۲۸	۱۱۹	۹۰	۲۳	۲۱	*	*	*	*	*	*	*
۴۳	زشاری	۰۳۶۲۹۶	۲	۲۷	۱۵۰	۱۱۷	۲۸	۲۳	*	*	*	*	*	*	*
۴۴	ساری درق	۰۳۶۲۹۷	۲	۳۴	۲۰۱	۱۵۴	۷۶	۴۸	*	*	*	*	*	*	*
۴۵	سالار آباد	۰۳۶۲۹۸	۲	۱۸	۹۳	۷۵	۰	۲۲	*	*	*	*	*	*	*
۴۶	صلیمان بلاغ	۰۳۶۲۹۹	۲	۴۴	۲۷۴	۲۰۹	۷۸	۵۷	*	*	*	*	*	*	*
۴۷	صلیمان قفلاق	۰۳۶۳۰۰	۲	۲۷	۱۶۹	۱۲۹	۶۸	۳۶	*	*	*	*	*	*	*
۴۸	صلیمانلو	۰۳۶۳۰۱	۲	۲۹	۱۷۰	۱۳۱	۵۳	۲۷	*	*	*	*	*	*	*
۴۹	سنجد	۰۳۶۳۰۲	۲	۱۸	۱۳۲	۱۰۱	۲۵	۲۷	*	*	*	*	*	*	*
۵۰	سورق	۰۳۶۳۰۳	۲	۴۹	۲۸۶	۲۱۷	۸۹	۶۰	*	*	*	*	*	*	*
۵۱	سهل آباد	۰۳۶۳۰۵	۲	۳۱	۱۲۷	۱۱۴	۴۹	۳۱	*	*	*	*	*	*	*
۵۲	شاه علی بیگلر	۰۳۶۳۰۶	۲	۱۸	۶۱	۵۷	۲۷	۱۶	*	*	*	*	*	*	*
۵۳	شمس آباد	۰۳۶۳۰۷	۲	۹۰	۴۲۳	۳۶۹	۱۰۶	۸۸	*	*	*	*	*	*	*
۵۴	شهر آباد	۰۳۶۳۰۸	۴	۱۴	۱۱۰	۸۸	۲	۲۰	*	*	*	*	*	*	*
۵۵	شهیدلو	۰۳۶۳۰۹	۲	۲۶	۱۶۳	۱۲۹	۵۸	۳۷	*	*	*	*	*	*	*
۵۶	شیرخزل	۰۳۶۳۱۰	۲	۳۱	۱۲۷	۱۰۲	۴۷	۳۰	*	*	*	*	*	*	*
۵۷	شیرین بلاغ	۰۳۶۳۱۱	۲	۴۲	۲۸۲	۲۳۴	۱۲۶	۴۸	*	*	*	*	*	*	*
۵۸	طوبین	۰۳۶۳۱۲	۲	۳۸	۲۲۶	۱۷۴	۳۴	۵۳	*	*	*	*	*	*	*
۵۹	طیرستان	۰۳۶۳۱۳	۴	۹	۴۹	۴۰	۱	۱۱	*	*	*	*	*	*	*
۶۰	قار ایصفلی	۰۳۶۳۱۴	۲	۳۶	۱۵۸	۱۴۵	۴۱	۳۴	*	*	*	*	*	*	*
۶۱	قار ایغلیا	۰۳۶۳۱۵	۲	۲۳	۱۲۴	۱۰۸	۲۷	۳۰	*	*	*	*	*	*	*
۶۲	قاضیلو	۰۳۶۳۱۶	۲	۱۹	۱۰۱	۸۰	۴۴	۲۶	*	*	*	*	*	*	*
۶۳	قاضی کندی	۰۳۶۳۱۷	۲	۴۸	۲۴۰	۱۹۷	۷۷	۴۹	*	*	*	*	*	*	*
۶۴	قره آقاجلو	۰۳۶۳۱۸	۲	۲۲	۱۲۷	۱۰۴	۴۶	۳۳	*	*	*	*	*	*	*
۶۵	قره بلاغ	۰۳۶۳۱۹	۲	۱۲۴	۶۹۹	۶۰۹	۳۵۴	۱۳۰	*	*	*	*	*	*	*
۶۶	قره حاجیلو	۰۳۶۳۲۰	۲	۱۷	۶۶	۵۰	۱۶	۱۶	*	*	*	*	*	*	*
۶۷	قره حصارلو	۰۳۶۳۲۱	۲	۱۸	۹۴	۶۴	۰	۲۸	*	*	*	*	*	*	*
۶۸	قره سفرو	۰۳۶۳۲۲	۴	۸	۴۵	۳۵	۱	۱۰	*	*	*	*	*	*	*
۶۹	قره قانتلو	۰۳۶۳۲۴	۲	۲۸	۱۹۷	۱۴۴	۷۳	۳۹	*	*	*	*	*	*	*
۷۰	قره قانتلو	۰۳۶۳۲۵	۴	۴	۲۳	۲۰	۷	۴	*	*	*	*	*	*	*
۷۱	قره قلیه	۰۳۶۳۲۵	۲	۲	۱۳	۱۳	۲	۲	*	*	*	*	*	*	*
۷۲	قره بلاغ	۰۳۶۳۲۶	۲	۲۱	۱۲۶	۹۹	۴۲	۲۸	*	*	*	*	*	*	*

کد نوع راه آبادی: ۱ جاده اسفالت، ۲ جاده شوسه، ۳ جاده خاکی، ۴ مارو، ۵ سایر (بجاده راه آهن، پاراده آبی)، ۵۱ ناشن

تعداد گاو و گوساله	تعداد گوسفند و بز	تعمیرگاه ماشین آلات شادری	فروشگاه تعاونی	دستری به وسیله نیروی درباری	تلفن	دستری به روزنامه و مجله درباری	صندوق پست	بیمار و دامای روستایی	دانشگاه کیمیا و دیگرگی	پزشک	خانه بهداشت	مرکز بهداشتی درمانی	حمام	آموزش و تفریح برود آتوری	مدرسه راهمایی	دبستان	برق	آب لوله کشی	پایگاه خاد است بچ	مرکز خدمات روستایی	دفتر بهداشت زندگی	شورای اسلامی روستایی	اماکن مذهبی مسلمانان	بسیج مذهبی مسلمانان	شماره دریغ آبادی
۴۲	۴۱	۴۰	۳۹	۳۸	۳۷	۳۶	۳۵	۳۴	۳۳	۳۲	۳۱	۳۰	۲۹	۲۸	۲۷	۲۶	۲۵	۲۴	۲۳	۲۲	۲۱	۲۰	۱۹	۱۸	۱۷
۵۰۰	۱۰۰۰			*										*		*						*	*	*	۲۸
۶۰	۱۸۰۰			*										*		*						*	*	*	۲۹
۱۰۰	۲۰۰۰			*		*							*	*		*						*	*	*	۳۰
۱۰	۶۵۰			*									*	*		*						*	*	*	۳۱
۱۰۰	۵۵۰			*		*							*	*		*						*	*	*	۳۲
۱۸۰	۲۵۰			*									*	*		*						*	*	*	۳۳
۲۰۰	۵۰۰			*									*	*		*						*	*	*	۳۴
۱۵۰	۲۰۰			*		*							*	*		*						*	*	*	۳۵
۰	۹۰۰			*									*	*		*						*	*	*	۳۶
۲۱	۲۰۰			*									*	*		*						*	*	*	۳۷
۵۰	۲۰۰			*									*	*		*						*	*	*	۳۸
۱۰۰	۱۱۰۰			*									*	*		*						*	*	*	۳۹
۱۰۰	۵۵۰			*									*	*		*						*	*	*	۴۰
۳۰۰	۵۱۰			*				*	*				*	*		*						*	*	*	۴۱
۱۰	۳۰۰			*				*	*				*	*		*						*	*	*	۴۲
۵۰	۳۰۰۰			*				*	*				*	*		*						*	*	*	۴۳
۱۵	۱۵۰۰			*				*	*				*	*		*			*	*		*	*	*	۴۴
۱۰۰	۱۳۰			*				*	*				*	*		*						*	*	*	۴۵
۳۰۰	۸۰۰			*				*	*				*	*		*						*	*	*	۴۶
۱۰	۱۰۰۰			*				*	*				*	*		*						*	*	*	۴۷
۱۰۰	۱۰۰۰			*				*	*				*	*		*						*	*	*	۴۸
۰	۱۷۰			*				*	*				*	*		*						*	*	*	۴۹
۳۰	۳۰۰			*				*	*				*	*		*						*	*	*	۵۰
۷۰	۳۰۰			*				*	*				*	*		*						*	*	*	۵۱
۲۷	۳۵۰			*				*	*				*	*		*						*	*	*	۵۲
۰	۰			*				*	*				*	*		*						*	*	*	۵۳
۱۰۰	۲۵۰			*				*	*				*	*		*						*	*	*	۵۴
۱۴۰	۳۰۰			*				*	*				*	*		*						*	*	*	۵۵
۱۵۰	۴			*				*	*				*	*		*						*	*	*	۵۶
۱۳۰	۸۰۰		*	*				*	*				*	*		*						*	*	*	۵۷
۳۰	۴۵۰		*	*				*	*				*	*		*						*	*	*	۵۸
۱۵	۱۰۰		*	*				*	*				*	*		*						*	*	*	۵۹
۱۰	۲۵۰		*	*				*	*				*	*		*						*	*	*	۶۰
۲۵۰	۲۵۰		*	*				*	*				*	*		*						*	*	*	۶۱
۰	۲۳۰		*	*				*	*				*	*		*						*	*	*	۶۲
۲۵	۲۲۵		*	*				*	*				*	*		*						*	*	*	۶۳
۰	۲۰۰		*	*				*	*				*	*		*						*	*	*	۶۴
۶۰۰	۵۰۰		*	*				*	*				*	*		*						*	*	*	۶۵
۰	۴۰۰		*	*				*	*				*	*		*						*	*	*	۶۶
۱۰	۲۰۰		*	*				*	*				*	*		*						*	*	*	۶۷
۲۰	۶۰		*	*				*	*				*	*		*						*	*	*	۶۸
۰	۸۰۰		*	*				*	*				*	*		*						*	*	*	۶۹
۵	۱۵۰		*	*				*	*				*	*		*						*	*	*	۷۰
۰	۳۰۰		*	*				*	*				*	*		*						*	*	*	۷۱
۵۰	۶۵۰		*	*				*	*				*	*		*						*	*	*	۷۲

شماره ردیف آبادی	آبادی	کد آبادی	نوع راه آبادی (کد)	تعداد خانوار	کلی جمعیت	جمعیت عساکر بیشتر	جمعیت باسواد	جمعیت شغل	فعالیت کشاورزی						
									زراعت	باغداری	دامداری دامپروری	پرورش طیور			
۱	۲	۳	۴	۵	۶	۷	۸	۹	۱۰	۱۱	۱۲	۱۳	۱۴	۱۵	۱۶
۷۳	قرلجه	۰۳۶۴۲۷	۲	۱۲	۶۸	۵۶	۲۹	۱۵	*	*	*	*	*	*	*
۷۴	قشلاق	۰۳۶۴۲۸	۲	۲۵	۱۱۱	۱۰۰	۲۷	۲۴	*	*	*	*	*	*	*
۷۵	قشلاق جلودار لو	۰۳۶۴۲۹	۲	۸	۵۰	۴۰	۲۳	۱۰	*	*	*	*	*	*	*
۷۶	قلعه اصلاتیان	۰۳۶۴۳۰	۲	۱۰	۵۴	۴۶	۲۷	۹	*	*	*	*	*	*	*
۷۷	قلعه سنگ	۰۳۶۴۳۱	۲	۱۲	۶۵	۵۶	۷	۱۳	*	*	*	*	*	*	*
۷۸	قندر فالو	۰۳۶۴۳۲	۲	۲۴	۴۱۴	۳۲۴	۷۷	۱۰۱	*	*	*	*	*	*	*
۷۹	قوچ غار	۰۳۶۴۳۳	۲	۲۹	۱۸۹	۱۵۷	۶۶	۴۷	*	*	*	*	*	*	*
۸۰	قوچ جین	۰۳۶۴۳۴	۲	۴۶	۲۴۷	۱۹۱	۵۹	۴۳	*	*	*	*	*	*	*
۸۱	قوشه بلاغ	۰۳۶۴۳۵	۲	۱۹۱	۹۴۴	۷۳۳	۲۰۷	۱۶۶	*	*	*	*	*	*	*
۸۲	کبیر بیک	۰۳۶۴۳۶	۴	۱۰	۵۵	۴۲	۱	۱۹	*	*	*	*	*	*	*
۸۳	کچل	۰۳۶۴۳۷	۲	۱۵۸	۹۷۹	۷۴۹	۲۱۴	۱۸۴	*	*	*	*	*	*	*
۸۴	کلییان	۰۳۶۴۳۸	۲	۴۸	۲۱۹	۲۵۱	۱۰۴	۶۵	*	*	*	*	*	*	*
۸۵	کنجین	۰۳۶۴۳۹	۲	۴۰	۱۶۹	۱۴۲	۷۲	۳۵	*	*	*	*	*	*	*
۸۶	کو هستانق	۰۳۶۴۴۰	۴	۱۹	۱۰۳	۸۹	۴۱	۲۱	*	*	*	*	*	*	*
۸۷	کهورین	۰۳۶۴۴۱	۲	۲۲	۱۳۷	۱۱۶	۶۳	۲۱	*	*	*	*	*	*	*
۸۸	گوار	۰۳۶۴۴۲	۴	۱۱۲	۵۸۰	۴۷۶	۱۲۸	۱۵۲	*	*	*	*	*	*	*
۸۹	گواران	۰۳۶۴۴۳	۲	۲۲	۱۰۵	۸۶	۱۹	۲۸	*	*	*	*	*	*	*
۹۰	گل تپه حسن آباد	۰۳۶۴۴۴	۲	۷۶	۵۰۶	۳۹۸	۱۹۳	۱۱۵	*	*	*	*	*	*	*
۹۱	گل تپه خیر آباد	۰۳۶۴۴۵	۲	۴۴	۲۵۱	۲۱۰	۹۳	۶۳	*	*	*	*	*	*	*
۹۲	گل تپه	۰۳۶۴۴۶	۲	۲۰	۱۲۴	۹۶	۴۴	۲۴	*	*	*	*	*	*	*
۹۳	گلرجه	۰۳۶۴۴۷	۲	۵۶	۲۱۲	۲۵۹	۱۲۶	۵۷	*	*	*	*	*	*	*
۹۴	گورجق	۰۳۶۴۴۸	۲	۹۰	۴۶۴	۳۸۸	۱۵۸	۸۷	*	*	*	*	*	*	*
۹۵	له لور	۰۳۶۴۴۹	۲	۱۸۱	۱۱۳۵	۸۷۰	۴۵۰	۲۲۶	*	*	*	*	*	*	*
۹۶	ماوی	۰۳۶۴۵۰	۲	۲۲	۱۸۵	۱۴۴	۶۵	۳۳	*	*	*	*	*	*	*
۹۷	ممان	۰۳۶۴۵۱	۲	۲۴۲	۱۶۸۴	۱۴۳۸	۸۲۹	۴۰۲	*	*	*	*	*	*	*
۹۸	متدجین	۰۳۶۴۵۲	۲	۴۴	۲۰۱	۱۶۷	۶۷	۵۳	*	*	*	*	*	*	*
۹۹	وردوق	۰۳۶۴۵۳	۲	۴۳	۲۴۲	۲۰۱	۹۰	۵۰	*	*	*	*	*	*	*
۱۰۰	ورمز بیار سفلی	۰۳۶۴۵۴	۲	۲۲	۱۶۲	۱۲۴	۲۵	۳۹	*	*	*	*	*	*	*
۱۰۱	ورمز بیار علیا	۰۳۶۴۵۵	۲	۴۸	۲۹۸	۲۳۷	۶۳	۶۰	*	*	*	*	*	*	*
۱۰۲	ولستان	۰۳۶۴۵۶	۲	۱۲	۷۰	۵۸	۳	۱۸	*	*	*	*	*	*	*
۱۰۳	بیان بلاغ	۰۳۶۴۵۷	۲	۶۸	۴۱۴	۳۲۸	۱۲۸	۷۳	*	*	*	*	*	*	*
۱۰۴	بیگنی کند	۰۳۶۴۵۸	۲	۱۶	۶۸	۴۷	۱۸	۱۹	*	*	*	*	*	*	*
	بخش مرکزی			۱۳۵۲۵	۸۲۰۲۷	۶۵۰۲۲	۲۸۵۵۲	۱۶۹۰۴	۱۷۹	۱۰۲	۱۸۵	۵۱۷	۲۸	۲۲	۰
	دهستان حومه			۴۰۳۷	۲۳۳۹۵	۱۸۹۲۲	۱۰۰۹۶	۴۱۵۳	۳۶	۲۱	۳۷	۳	۰	۳	۰
۱	ایکب	۰۳۶۴۶۵	۲	۲	۱۰	۱۰	۴	۴	*	*	*	*	*	*	*
۲	اچاچی	۰۳۶۴۶۶	۱	۸۰۹	۴۱۸۰	۲۴۵۴	۲۱۳۳	۶۶۸	*	*	*	*	*	*	*
۳	ار بیاط	۰۳۶۴۶۷	۲	۲۳۴	۱۵۰۴	۱۱۸۵	۶۳۲	۲۱۵	*	*	*	*	*	*	*
۴	اسلام آباد	۰۳۶۴۶۸	۱	۱۶۹	۸۶۸	۶۵۷	۴۲۱	۱۴۳	*	*	*	*	*	*	*
۵	النجارق	۰۳۶۴۶۹	۲	۱۲۲	۶۷۴	۵۷۷	۳۱۲	۱۲۶	*	*	*	*	*	*	*
۶	امیر آباد	۰۳۶۴۷۰	۲	۵۱	۲۲۰	۲۵۴	۱۴۴	۵۵	*	*	*	*	*	*	*
۷	ایستگاه میانه	۰۳۶۴۷۱	۱	۵۱	۲۶۵	۲۰۲	۱۸۷	۵۳	*	*	*	*	*	*	*
۸	بالوجه	۰۳۶۴۷۲	۲	۵۴	۲۶۶	۲۰۰	۱۶۳	۶۶	*	*	*	*	*	*	*
۹	تازه کندشور	۰۳۶۴۷۳	۲	۹	۶۳	۴۸	۲۹	۱۰	*	*	*	*	*	*	*

کد نوع راه آبادی: ۱، جاده اسفالتی، ۲، جاده شوسه، ۳، جاده خاکی، ۴، مارود، ۵، سایر (از جاده راه آهن یاراه آبی، ۵، نامشخص)

شماره ردیف آبادی	بنگ ندبی سلیمانان	امکن ندبی سلیمانان	شورای اسلامی روستایی	دفتر جهاد سازندگی	مرکز خدمات روستایی	پایگاه بهداشت پنج	آب لوله کشی	برق	دبستان	مدرسه راهنمایی	آموزش و تفریح کودکان	حمام	مرکز بهداشتی روستایی	خانه بهداشت	پزشک	دانشگاه کبیرین دانشگاه	بیمار و ماما روستایی	صندوق پست	دستری بر روزنامه و مجله روستایی	تلفن	دستری بوسیله تقویم عمومی روستایی	فروشگاه تعاونی	تعمیرگاه آتشکارت روستایی	تعداد کو سفند و بز	تعداد گاودو کوساله
۱۷	*	*	*	*	*	*	*	*	*	*	*	*	*	*	*	*	*	*	*	*	*	*	*	۷۲	۰
۱۸	*	*	*	*	*	*	*	*	*	*	*	*	*	*	*	*	*	*	*	*	*	*	*	۷۳	۵۰۰
۱۹	*	*	*	*	*	*	*	*	*	*	*	*	*	*	*	*	*	*	*	*	*	*	*	۷۴	۸۰
۲۰	*	*	*	*	*	*	*	*	*	*	*	*	*	*	*	*	*	*	*	*	*	*	*	۷۵	۱۲
۲۱	*	*	*	*	*	*	*	*	*	*	*	*	*	*	*	*	*	*	*	*	*	*	*	۷۶	۷
۲۲	*	*	*	*	*	*	*	*	*	*	*	*	*	*	*	*	*	*	*	*	*	*	*	۷۷	۱۵
۲۳	*	*	*	*	*	*	*	*	*	*	*	*	*	*	*	*	*	*	*	*	*	*	*	۷۸	۲۰۰
۲۴	*	*	*	*	*	*	*	*	*	*	*	*	*	*	*	*	*	*	*	*	*	*	*	۷۹	۲۰۰
۲۵	*	*	*	*	*	*	*	*	*	*	*	*	*	*	*	*	*	*	*	*	*	*	*	۸۰	۶۰
۲۶	*	*	*	*	*	*	*	*	*	*	*	*	*	*	*	*	*	*	*	*	*	*	*	۸۱	۵۰۰
۲۷	*	*	*	*	*	*	*	*	*	*	*	*	*	*	*	*	*	*	*	*	*	*	*	۸۲	۱۵۰
۲۸	*	*	*	*	*	*	*	*	*	*	*	*	*	*	*	*	*	*	*	*	*	*	*	۸۳	۱۵۰
۲۹	*	*	*	*	*	*	*	*	*	*	*	*	*	*	*	*	*	*	*	*	*	*	*	۸۴	۸۰
۳۰	*	*	*	*	*	*	*	*	*	*	*	*	*	*	*	*	*	*	*	*	*	*	*	۸۵	۱۰۰
۳۱	*	*	*	*	*	*	*	*	*	*	*	*	*	*	*	*	*	*	*	*	*	*	*	۸۶	۰
۳۲	*	*	*	*	*	*	*	*	*	*	*	*	*	*	*	*	*	*	*	*	*	*	*	۸۷	۴۰
۳۳	*	*	*	*	*	*	*	*	*	*	*	*	*	*	*	*	*	*	*	*	*	*	*	۸۸	۱۰۰
۳۴	*	*	*	*	*	*	*	*	*	*	*	*	*	*	*	*	*	*	*	*	*	*	*	۸۹	۲۰
۳۵	*	*	*	*	*	*	*	*	*	*	*	*	*	*	*	*	*	*	*	*	*	*	*	۹۰	۱۵۰
۳۶	*	*	*	*	*	*	*	*	*	*	*	*	*	*	*	*	*	*	*	*	*	*	*	۹۱	۲۵۰
۳۷	*	*	*	*	*	*	*	*	*	*	*	*	*	*	*	*	*	*	*	*	*	*	*	۹۲	۲۵۰
۳۸	*	*	*	*	*	*	*	*	*	*	*	*	*	*	*	*	*	*	*	*	*	*	*	۹۳	۱۰۰
۳۹	*	*	*	*	*	*	*	*	*	*	*	*	*	*	*	*	*	*	*	*	*	*	*	۹۴	۱۸۰
۴۰	*	*	*	*	*	*	*	*	*	*	*	*	*	*	*	*	*	*	*	*	*	*	*	۹۵	۶۰
۴۱	*	*	*	*	*	*	*	*	*	*	*	*	*	*	*	*	*	*	*	*	*	*	*	۹۶	۱۰۰
۴۲	*	*	*	*	*	*	*	*	*	*	*	*	*	*	*	*	*	*	*	*	*	*	*	۹۷	۲۵۰
۴۳	*	*	*	*	*	*	*	*	*	*	*	*	*	*	*	*	*	*	*	*	*	*	*	۹۸	۵۰
۴۴	*	*	*	*	*	*	*	*	*	*	*	*	*	*	*	*	*	*	*	*	*	*	*	۹۹	۱۰۰
۴۵	*	*	*	*	*	*	*	*	*	*	*	*	*	*	*	*	*	*	*	*	*	*	*	۱۰۰	۰
۴۶	*	*	*	*	*	*	*	*	*	*	*	*	*	*	*	*	*	*	*	*	*	*	*	۱۰۱	۷
۴۷	*	*	*	*	*	*	*	*	*	*	*	*	*	*	*	*	*	*	*	*	*	*	*	۱۰۲	۲۵۰
۴۸	*	*	*	*	*	*	*	*	*	*	*	*	*	*	*	*	*	*	*	*	*	*	*	۱۰۳	۵۰
۴۹	*	*	*	*	*	*	*	*	*	*	*	*	*	*	*	*	*	*	*	*	*	*	*	۱۰۴	۰
۵۰	*	*	*	*	*	*	*	*	*	*	*	*	*	*	*	*	*	*	*	*	*	*	*	۱۰۵	۲۰

مختصات اجتماعی - اقتصادی آبادیهای دارایی سکنه شهرستان مرآت

شماره دفتر آبادی	آبادی	نوع راه آبادی (کد)	تعداد خانوار	کل جمعیت	جمعیت عرسال بیشتر	جمعیت باسواد	جمعیت شائل	فعالیت کشاورزی							
								۱۰	۱۱	۱۲	۱۳	۱۴	۱۵	۱۶	
۱۰	جهتدیز	۳	۶۲	۲۷۲	۳۰۷	۱۵۵	۶۷	*	*	*	*	*	*	*	*
۱۱	حصار قرانگو	۲	۲۵	۲۴۱	۱۸۵	۹۷	۲۵	*	*	*	*	*	*	*	*
۱۲	خانیوردی	۳	۴۲	۲۲۷	۱۹۵	۶۵	۵۸	*	*	*	*	*	*	*	*
۱۳	خطیب	۱	۴۲	۲۹۶	۲۲۶	۱۴۱	۴۹	*	*	*	*	*	*	*	*
۱۴	داهی کسن	۲	۱۸	۱۱۸	۸۷	۱۹	۲۱	*	*	*	*	*	*	*	*
۱۵	زایه	۲	۹۵	۵۸۲	۴۶۵	۲۴۲	۱۰۱	*	*	*	*	*	*	*	*
۱۶	سبز	۲	۳۳۹	۱۹۶۷	۱۵۳۵	۸۳۰	۳۶۹	*	*	*	*	*	*	*	*
۱۷	سرخه حصار	۲	۴۱	۲۸۵	۲۲۰	۶۵	۴۴	*	*	*	*	*	*	*	*
۱۸	سیاه کمر	۲	۵۰	۳۱۲	۲۵۷	۱۱۹	۳۱	*	*	*	*	*	*	*	*
۱۹	صومعه کبیر دین	۲	۹۴	۴۸۹	۴۰۳	۱۹۸	۹۶	*	*	*	*	*	*	*	*
۲۰	فرایه	۴	۱۱	۵۴	۴۷	۱۳	۷	*	*	*	*	*	*	*	*
۲۱	کر امه	۲	۵۶	۳۳۶	۲۸۲	۱۴۱	۶۲	*	*	*	*	*	*	*	*
۲۲	کوزج	۲	۹۱	۵۶۱	۴۶۵	۲۲۶	۱۰۷	*	*	*	*	*	*	*	*
۲۳	کسلان	۲	۸۵	۶۰۲	۴۹۷	۲۷۶	۱۰۸	*	*	*	*	*	*	*	*
۲۴	کوه	۲	۷۱	۴۳۲	۳۳۲	۱۷۵	۷۰	*	*	*	*	*	*	*	*
۲۵	گلبوس	۲	۱۰۰	۶۳۳	۵۱۲	۲۵۲	۱۲۷	*	*	*	*	*	*	*	*
۲۶	گلنگدر	۲	۳۳۳	۱۸۳۱	۱۴۹۱	۹۳۱	۲۴۶	*	*	*	*	*	*	*	*
۲۷	گلرجه اسلام	۱	۱۱۲	۷۵۸	۵۸۲	۱۱۴	۱۰۱	*	*	*	*	*	*	*	*
۲۸	گنجدیک	۲	۱۹	۱۱۸	۱۰۳	۵۰	۲۷	*	*	*	*	*	*	*	*
۲۹	ماهی آباد	۲	۱۲۸	۷۵۸	۵۶۸	۲۷۲	۱۵۹	*	*	*	*	*	*	*	*
۳۰	مزمین	۴	۱۷	۱۷	۱۱	۳	۴	*	*	*	*	*	*	*	*
۳۱	موتق	۲	۸۳	۵۰۷	۴۰۱	۱۹۱	۱۰۱	*	*	*	*	*	*	*	*
۳۲	نشق	۲	۱۴۸	۳۵۴	۲۸۶	۲۰	۱۷۹	*	*	*	*	*	*	*	*
۳۳	نقلانده	۲	۴۲	۲۰	۲۱۹	۹۸	۵۵	*	*	*	*	*	*	*	*
۳۴	نقا آباد	۲	۱۰۱	۶۲۵	۵۱۶	۲۵۰	۱۲۸	*	*	*	*	*	*	*	*
۳۵	نوردوزق	۲	۵۸	۳۱۳	۲۶۶	۱۳۳	۶۸	*	*	*	*	*	*	*	*
۳۶	ونجان	۲	۱۲۰	۶۴۷	۳۵۴	۲۰۸	۱۲۴	*	*	*	*	*	*	*	*
۳۷	یستک آباد چای	۲	۱۰۵	۶۸۰	۳۵۳	۲۴۳	۱۱۸	*	*	*	*	*	*	*	*
۳۸	یستک آباد کوه	۲	۴۸	۲۵۰	۱۹۸	۶۱	۶۹	*	*	*	*	*	*	*	*
دهستان کله بیوز															
۱	اخطورق	۲	۴۰	۲۱۰	۱۶۱	۲۴	۳۲	*	*	*	*	*	*	*	*
۲	ارس	۲	۷۵	۴۹۸	۳۹۲	۱۷۹	۱۰۳	*	*	*	*	*	*	*	*
۳	اغدرک	۲	۲۹	۱۶۵	۱۲۲	۵۹	۲۹	*	*	*	*	*	*	*	*
۴	افچه قشلاق	۲	۱۲	۸۶	۷۰	۲۹	۱۸	*	*	*	*	*	*	*	*
۵	اکرم آباد	۲	۴۱	۲۰۹	۲۲۷	۱۰۹	۷۹	*	*	*	*	*	*	*	*
۶	الهداد	۲	۱۵	۱۰۶	۸۴	۲۴	۲۵	*	*	*	*	*	*	*	*
۷	ایدمیر	۲	۷۶	۴۲۷	۳۴۹	۱۵۵	۱۰۷	*	*	*	*	*	*	*	*
۸	ایده لور	۲	۱	۸	۵	۴	۲	*	*	*	*	*	*	*	*
۹	ایستگم پل دختر	۵	۳	۹	۶	۵	۲	*	*	*	*	*	*	*	*
۱۰	باشماقی	۲	۱۷۵	۱۱۹۴	۸۷۸	۳۱۵	۱۸۸	*	*	*	*	*	*	*	*
۱۱	بیانچقاز پاسبین	۲	۲۰	۱۰۶	۹۱	۴۶	۲۷	*	*	*	*	*	*	*	*
۱۲	بداق بیگ	۲	۵۴	۲۴۸	۲۵۲	۹۸	۶۸	*	*	*	*	*	*	*	*
۱۳	بیانلیق	۲	۱۰۵	۶۸۵	۵۴۸	۱۹۸	۱۶۷	*	*	*	*	*	*	*	*
۱۴	تلور اربلاغی	۳	۶۱	۳۱۴	۲۳۸	۷۵	۷۵	*	*	*	*	*	*	*	*

کد نوع راه آبادی: ۱، جاده اسفالت، ۲، جاده شوسه، ۳، جاده خاکی، ۴، مارلور، ۵، سایر (اینگاه راه آسین یا راه آبی)، ۵، ناشخص

تعداد گاو و گوساله	تعداد گوسفند و بز	تغییرگاه بین آلات کش درزی	فروشگاه تعاونی	دسترسی به وسیله نقلیه عمومی در آبادی	تلفن	دسترسی به روزنامه و مجله و آباوی	صدوق پست	بیمار و مامای درون آبادی	دانشگاه کبکین در پرورش	پرورشک	خانه بهداشت	مرکز بهداشتی درمانی	حمام	آموزش انجمن بومادآموزی	مدرسه راهنمایی	دبستان	برق	آب لوله کشی	پایگاه خدمات پنج	مرکز خدمات درون آبادی	دفتر خدمات سازندگی	شورای اسلامی درون آبادی	اماکن مذهبی مسلمانان	بنای مذهبی مسلمانان	شماره درویش آبادی
۴۲	۴۱	۴۰	۳۹	۳۸	۳۷	۳۶	۳۵	۳۴	۳۳	۳۲	۳۱	۳۰	۲۹	۲۸	۲۷	۲۶	۲۵	۲۴	۲۳	۲۲	۲۱	۲۰	۱۹	۱۸	۱۷
۵۰	۲۵۰			*												*	*	*				*	*	*	۱۰
۲۰۰	۱۵۰															*	*	*				*	*	*	۱۱
۲۸۰	۹۸۵															*	*	*				*	*	*	۱۲
۱۰۰	۱۵۰۰			*												*	*	*				*	*	*	۱۳
۲۰۰	۱۲۰۰															*	*	*				*	*	*	۱۴
۱۴۰	۳۰۰		*	*					*	*						*	*	*				*	*	*	۱۵
۱۵۰۰	۲۰۰۰		*	*	*								*			*	*	*				*	*	*	۱۶
۲۰۰	۱۲۴۰			*										*		*	*	*				*	*	*	۱۷
۱۵۰	۱۱۰۰													*		*	*	*				*	*	*	۱۸
۲۱۰	۴۵۰			*										*		*	*	*				*	*	*	۱۹
۱۵	۶۰۰													*		*	*	*				*	*	*	۲۰
۱۲۳	۵۶۵		*	*										*		*	*	*	*		*	*	*	*	۲۱
۵۰	۵۳۰			*				*						*		*	*	*				*	*	*	۲۲
۴۰۰	۷۰۰		*	*	*		*						*		*	*	*	*				*	*	*	۲۳
۲۰	۶۰۰			*									*		*	*	*	*				*	*	*	۲۴
۱۴۰	۶۵۰		*	*							*		*		*	*	*	*				*	*	*	۲۵
۶۰	.			*									*		*	*	*	*				*	*	*	۲۶
۴۰۰	۱۵۰۰		*	*									*		*	*	*	*			*	*	*	*	۲۷
۳۰	۱۸۰			*									*		*	*	*	*				*	*	*	۲۸
۶۰	۶۳۰			*							*		*		*	*	*	*				*	*	*	۲۹
۴	.			*									*		*	*	*	*				*	*	*	۳۰
۱۰۳	۴۰۵			*				*					*		*	*	*	*				*	*	*	۳۱
۸۴۰	۵۲۰۰		*	*									*		*	*	*	*				*	*	*	۳۲
۱۵۰	۸۹۰			*									*		*	*	*	*				*	*	*	۳۳
۱۴۰	۹۰۰			*	*						*		*		*	*	*	*				*	*	*	۳۴
۶۰	۸۵۰			*									*		*	*	*	*			*	*	*	*	۳۵
۲۰۰	۹۱۰			*									*		*	*	*	*				*	*	*	۳۶
۶۰	۲۶۰			*			*	*			*	*	*		*	*	*	*				*	*	*	۳۷
۸۰	۴۸۰			*									*		*	*	*	*				*	*	*	۳۸
۸۸۷۸	۶۵۳۳۰	۱	۸	۲۵	۳	۰	۴	۶	۴	۵	۸	۳	۱۲	۱۲	۴	۵۴	۷	۱۶	۶	۲	۱	۳۴	۶۷	۱۵	
۵۰	۲۲۰			*									*		*	*	*	*				*	*	*	۱
۱۰۰	۲۵۰		*										*		*	*	*	*				*	*	*	۲
۱۵۰	۸۰												*		*	*	*	*				*	*	*	۳
۱۰۰	۵۰۰												*		*	*	*	*				*	*	*	۴
۳۰۰	۱۰۰۰			*					*		*		*		*	*	*	*			*	*	*	*	۵
۲۰	۲۰۰			*									*		*	*	*	*			*	*	*	*	۶
۵۰	۱۵۰۰			*									*		*	*	*	*			*	*	*	*	۷
.	۱۰۰			*									*		*	*	*	*			*	*	*	*	۸
.	.			*									*		*	*	*	*			*	*	*	*	۹
۵۰۰	۴۰۰۰			*									*		*	*	*	*			*	*	*	*	۱۰
۱۵	۲۵۰			*									*		*	*	*	*			*	*	*	*	۱۱
۲۵۰	۲۰۰			*									*		*	*	*	*			*	*	*	*	۱۲
۱۰۰	۲۵۰۰			*									*		*	*	*	*			*	*	*	*	۱۳
۱۰۰	۵۰۰			*				*					*		*	*	*	*			*	*	*	*	۱۴

شماره در دفتر آبادی	آبادی	کد آبادی	نوع راه آبادی (کد)	تعداد خانوار	کل جمعیت	جمعیت عساکر و پیشتر	جمعیت باسواد	جمعیت نامل	فعالیت کشاورزی						
									زراعت	باغداری	دامداری و دامپروری	پرورش طیور			
۱	۲	۳	۴	۵	۶	۷	۸	۹	۱۰	۱۱	۱۲	۱۳	۱۴	۱۵	۱۶
۱۵	جمال آباد	۰۲۶۶۰۶	۲	۲۲	۱۲۷	۱۰۸	۵۵	۲۵	*	*	*	*	*	*	*
۱۶	چای تلو ار	۰۲۶۶۰۷	۲	۲۲	۱۶۲	۱۲۰	۵۲	۴۴	*	*	*	*	*	*	*
۱۷	چخمر	۰۲۶۶۰۹	۲	۲۸	۲۰۷	۱۵۹	۵۳	۵۲	*	*	*	*	*	*	*
۱۸	چولاقو	۰۲۶۶۱۰	۲	۹۵	۵۸۴	۴۸۴	۲۹۱	۱۴۲	*	*	*	*	*	*	*
۱۹	خلیفه کمال	۰۲۶۶۱۱	۲	۴	۲۶	۱۸	۰	۵	*	*	*	*	*	*	*
۲۰	در بندر ق	۰۲۶۶۱۲	۲	۱۲۵	۸۳۶	۶۲۱	۲۷۱	۲۰۶	*	*	*	*	*	*	*
۲۱	دمیز چی	۰۲۶۶۱۴	۲	۴۱	۲۶۴	۲۱۸	۷۲	۲۸	*	*	*	*	*	*	*
۲۲	دوزستان	۰۲۶۶۱۶	۲	۱۹۸	۱۰۶۹	۸۱۴	۲۳۷	۲۱۴	*	*	*	*	*	*	*
۲۳	زرده ملک	۰۲۶۶۱۷	۲	۴۳	۲۶۳	۲۰۵	۹۰	۴۷	*	*	*	*	*	*	*
۲۴	زرقلو	۰۲۶۶۱۸	۲	۴۵	۲۹۰	۲۲۸	۶۲	۵۶	*	*	*	*	*	*	*
۲۵	زریق	۰۲۶۶۱۹	۲	۲۹	۱۶۶	۱۲۲	۴۲	۴۶	*	*	*	*	*	*	*
۲۶	ساری کندی	۰۲۶۶۲۰	۲	۱۹	۱۲۰	۱۰۴	۴۵	۲۷	*	*	*	*	*	*	*
۲۷	سملکو	۰۲۶۶۲۱	۲	۲۹	۱۹۷	۱۵۴	۴۶	۴۳	*	*	*	*	*	*	*
۲۸	فیضدر آباد	۰۲۶۶۲۲	۲	۵۶۰	۲۵۰۱	۲۲۶۳	۱۰۹۱	۷۵۱	*	*	*	*	*	*	*
۲۹	طفای	۰۲۶۶۲۳	۲	۴۹	۲۲۰	۱۶۲	۱۲۴	۷۸	*	*	*	*	*	*	*
۳۰	طلم کندی	۰۲۶۶۲۴	۲	۲۰	۱۲۶	۹۸	۸	۲۲	*	*	*	*	*	*	*
۳۱	طوق	۰۲۶۶۲۵	۲	۲۵۵	۱۹۵۳	۱۵۰۰	۶۴۱	۴۱۸	*	*	*	*	*	*	*
۳۲	عاقل	۰۲۶۶۲۶	۲	۲	۲۲	۲۶	۲	۹	*	*	*	*	*	*	*
۳۳	عجمی	۰۲۶۶۲۷	۲	۲۴	۱۹۵	۱۴۴	۲۰	۲۹	*	*	*	*	*	*	*
۳۴	قالوجه	۰۲۶۶۲۹	۲	۲۲	۲۰۷	۱۷۲	۸۴	۴۷	*	*	*	*	*	*	*
۳۵	قر اجه	۰۲۶۶۳۱	۲	۸۹	۴۸۲	۳۷۸	۱۰۵	۱۴۶	*	*	*	*	*	*	*
۳۶	قر اجه ارجاط	۰۲۶۶۳۲	۲	۶	۲۷	۲۵	۱۳	۱۰	*	*	*	*	*	*	*
۳۷	قره اوری	۰۲۶۶۳۴	۲	۲۹	۱۷۷	۱۳۴	۷۶	۴۲	*	*	*	*	*	*	*
۳۸	قره بیلاغ	۰۲۶۶۳۵	۲	۷۲	۵۰۶	۳۹۷	۱۹۶	۱۰۸	*	*	*	*	*	*	*
۳۹	قره زیارت	۰۲۶۶۳۶	۲	۴۸	۲۷۱	۲۱۲	۶۰	۵۷	*	*	*	*	*	*	*
۴۰	قره طورق	۰۲۶۶۳۷	۲	۱۲۶	۸۰۵	۶۰۸	۱۹۴	۱۸۵	*	*	*	*	*	*	*
۴۱	قواق سفلی	۰۲۶۶۳۸	۲	۵۵	۲۵۴	۲۰۰	۶۹	۶۲	*	*	*	*	*	*	*
۴۲	قواق علیا	۰۲۶۶۳۹	۲	۴۴	۲۵۸	۲۰۸	۶۸	۵۱	*	*	*	*	*	*	*
۴۳	قواق عمور	۰۲۶۶۴۰	۲	۹	۵۰	۲۸	۴	۱۶	*	*	*	*	*	*	*
۴۴	قورچاق	۰۲۶۶۴۱	۲	۵۴	۲۵۳	۲۷۵	۹۱	۸۴	*	*	*	*	*	*	*
۴۵	قورچاق	۰۲۶۶۴۲	۲	۱۲۳	۷۸۶	۶۲۱	۳۱۶	۱۷۰	*	*	*	*	*	*	*
۴۶	قورچاق	۰۲۶۶۴۳	۲	۴۱	۲۴۴	۱۹۲	۵۸	۵۷	*	*	*	*	*	*	*
۴۷	کرکچی	۰۲۶۶۴۴	۲	۶	۴۸	۳۹	۹	۱۴	*	*	*	*	*	*	*
۴۸	کریم آباد	۰۲۶۶۴۵	۲	۱۹	۱۰۶	۸۶	۲۹	۲۳	*	*	*	*	*	*	*
۴۹	کلوجه خالصه	۰۲۶۶۴۶	۲	۲۵۹	۲۱۹۴	۱۷۴۱	۸۳۴	۵۲۰	*	*	*	*	*	*	*
۵۰	کلوجه بدی بیلاغ	۰۲۶۶۴۷	۲	۲۲	۱۴۴	۱۰۹	۴۱	۲۵	*	*	*	*	*	*	*
۵۱	کمرکوه	۰۲۶۶۴۸	۲	۲۶	۱۵۵	۱۱۷	۰	۵۴	*	*	*	*	*	*	*
۵۲	کنتاور	۰۲۶۶۴۹	۲	۶۸	۴۲۹	۳۲۰	۱۲۰	۹۴	*	*	*	*	*	*	*
۵۳	کولا	۰۲۶۶۵۰	۲	۴۴	۲۶۷	۱۹۲	۵۱	۴۸	*	*	*	*	*	*	*
۵۴	کهریز	۰۲۶۶۵۱	۲	۵۲	۳۱۸	۲۲۷	۶۸	۷۶	*	*	*	*	*	*	*
۵۵	کرده لاشین	۰۲۶۶۵۲	۱	۴۱	۲۲۷	۱۹۸	۸۸	۷۰	*	*	*	*	*	*	*
۵۶	گورچینلو	۰۲۶۶۵۳	۲	۲۸	۲۲۳	۱۷۶	۵۹	۵۴	*	*	*	*	*	*	*
۵۷	نوروز آباد	۰۲۶۶۵۵	۲	۷۵	۴۲۰	۳۲۵	۱۸۶	۱۲۵	*	*	*	*	*	*	*
۵۸	هلاج سفلی	۰۲۶۶۵۶	۲	۲۷	۱۶۴	۱۰۷	۰	۴۴	*	*	*	*	*	*	*
۵۹	هلاج علیا	۰۲۶۶۵۷	۲	۴۴	۲۲۳	۱۶۲	۱	۶۳	*	*	*	*	*	*	*

کد نوع راه آبادی: ۱، جاده اسفالت، ۲، جاده خاکی، ۳، مارود، ۴، سایر (از اینجا راه آسین یا راه آبی، ۵، ناهض، ۶

تعداد گاو و گوساله	تعداد گوسفند و بز	تعمیرگاه ماشین آلات کشاورزی	فروشگاه خاکی	دستری بوسیله تعمیراتی برای	تلفن	دستری بر روزنامه و مجله برای	صندوق پست	بیمار و دامی روستایی	داپزشک شکیبوس داپزشک	پزشک	خانه بهداشت	مرکز بهداشتی درمانی	حمام	آموزش ریاضت بود آموزی	درسه راهنمایی	دبستان	برق	آب لوله کشی	پایگاه مقاومت بسیج	مرکز خدمات روستایی	دفتر بهداشت ازبکی	شورای اسلامی روستایی	امکن مذهبی مسلمانان	بنیاد مذهبی مسلمانان	شوره درویش آبادی	
۴۲	۴۱	۳۰	۲۹	۲۸	۲۷	۲۶	۲۵	۲۴	۲۳	۲۲	۲۱	۲۰	۱۹	۱۸	۱۷	۱۶	۱۵	۱۴	۱۳	۱۲	۱۱	۱۰	۹	۸	۷	
۳۰	۲۰۰			*																					۱۵	
۲۰۰	۴۰۰			*																					۱۶	
۱۵۰	۵۰۰			*																					۱۷	
۱۰۰	۱۲۰۰			*																					۱۸	
۵	۶۰			*							*														۱۹	
۱۰۰	۸۰۰			*				*																	۲۰	
۵۰	۲۰۰			*				*																	۲۱	
۴۰۰	۴۵۰		*	*				*																	۲۲	
۲۰۰	۱۳۰			*				*													*				۲۳	
۲۰۰	۷۰۰			*				*																	۲۴	
۲۰۰	۲۳۰			*				*																	۲۵	
۱۵۰	۶۰۰			*				*																	۲۶	
۵۰	۴۰۰			*				*																	۲۷	
۲۰۰	۱۵۰۰		*	*	*			*		*		*	*	*	*	*	*	*	*	*	*	*	*	*	*	۲۸
۵۰	۳۵۰			*				*		*		*	*	*	*	*	*	*	*	*	*	*	*	*	۲۹	
۱۰۰	۲۰۰			*				*		*		*	*	*	*	*	*	*	*	*	*	*	*	*	۳۰	
۱۰۰۰	۵۰۰۰		*	*				*		*		*	*	*	*	*	*	*	*	*	*	*	*	*	۳۱	
۲۳	۶۰			*				*		*		*	*	*	*	*	*	*	*	*	*	*	*	*	۳۲	
۲۰۰	۴۰۰			*				*		*		*	*	*	*	*	*	*	*	*	*	*	*	*	۳۳	
۸۰	۷۰۰			*				*		*		*	*	*	*	*	*	*	*	*	*	*	*	*	۳۴	
۲۰۰	۱۰۰۰			*				*		*		*	*	*	*	*	*	*	*	*	*	*	*	*	۳۵	
۱۰	۱۰۰			*				*		*		*	*	*	*	*	*	*	*	*	*	*	*	*	۳۶	
۲۵	۲۰۰۰			*				*		*		*	*	*	*	*	*	*	*	*	*	*	*	*	۳۷	
۹۰	۵۰۰			*				*		*		*	*	*	*	*	*	*	*	*	*	*	*	*	۳۸	
۲۰۰	۵۵۰			*				*		*		*	*	*	*	*	*	*	*	*	*	*	*	*	۳۹	
۴۰۰	۲۵۰۰			*				*		*		*	*	*	*	*	*	*	*	*	*	*	*	*	۴۰	
۱۵۰	۵۰۰			*				*		*		*	*	*	*	*	*	*	*	*	*	*	*	*	۴۱	
۳۰۰	۶۰۰		*	*				*		*		*	*	*	*	*	*	*	*	*	*	*	*	*	۴۲	
.	۲۰۰۰			*				*		*		*	*	*	*	*	*	*	*	*	*	*	*	*	۴۳	
۲۰۰	۸۵۰			*				*		*		*	*	*	*	*	*	*	*	*	*	*	*	*	۴۴	
۲۰۰	۲۲۰۰		*	*				*		*		*	*	*	*	*	*	*	*	*	*	*	*	*	۴۵	
۲۰	۸۵۰			*				*		*		*	*	*	*	*	*	*	*	*	*	*	*	*	۴۶	
۵۰	۲۰۰			*				*		*		*	*	*	*	*	*	*	*	*	*	*	*	*	۴۷	
۲۰	۴۰۰			*				*		*		*	*	*	*	*	*	*	*	*	*	*	*	*	۴۸	
۱۰۰	۶۰۰۰	*	*	*				*		*		*	*	*	*	*	*	*	*	*	*	*	*	*	۴۹	
۶۰	۲۰۰			*				*		*		*	*	*	*	*	*	*	*	*	*	*	*	*	۵۰	
.	۲۲۰۰			*				*		*		*	*	*	*	*	*	*	*	*	*	*	*	*	۵۱	
۱۵۰	۳۵۰		*	*	*			*		*		*	*	*	*	*	*	*	*	*	*	*	*	*	۵۲	
۱۵۰	۲۰۰۰			*				*		*		*	*	*	*	*	*	*	*	*	*	*	*	*	۵۳	
۲۰۰	۸۰۰			*				*		*		*	*	*	*	*	*	*	*	*	*	*	*	*	۵۴	
۵۰	۱۵۰			*				*		*		*	*	*	*	*	*	*	*	*	*	*	*	*	۵۵	
۱۵۰	۸۰۰			*				*		*		*	*	*	*	*	*	*	*	*	*	*	*	*	۵۶	
۸۰	۱۲۰۰			*				*		*		*	*	*	*	*	*	*	*	*	*	*	*	*	۵۷	
۱۵۰	۲۵۰۰			*				*		*		*	*	*	*	*	*	*	*	*	*	*	*	*	۵۸	
.	۷۰۰۰			*				*		*		*	*	*	*	*	*	*	*	*	*	*	*	*	۵۹	

شماره ردیف آبادی	آبادی	کده آبادی	نوع راه آبادی (کده)	تعداد خانوار	کل جمعیت	جمعیت عسالزینتر	جمعیت باسواد	جمعیت نائل	فعالیت کشاورزی						
									پرورش ماهی	پرورش زنبور عسل	پرورش گاو ابریشم	پرورش طیور	واحداری دام مرغی	باغداری	زراعت
۱	۲	۳	۴	۵	۶	۷	۸	۹	۱۰	۱۱	۱۲	۱۳	۱۴	۱۵	۱۶
۶۰	بدین بلاغ	۰۳۶۶۵۹	۲	۱۱۱	۶۴۵	۵۰۱	۱۷۲	۱۳۵	*	*	*	*	*	*	*
	دهستان کندوان			۲۰۴۵	۱۶۵۹۲	۱۰۰۵۶	۴۰۱۲	۲۸۳۸	*	*	*	*	*	*	*
۱	افضل	۰۳۶۷۲۱	۲	۲۸	۳۱۴	۱۷۱	۶۴	۵۸	*	*	*	*	*	*	*
۲	اوپین	۰۳۶۷۲۲	۲	۱۸۲	۱۰۲۴	۸۵۵	۳۶۵	۳۳۱	*	*	*	*	*	*	*
۳	برزق	۰۳۶۷۲۳	۲	۱۴	۱۱۲	۸۵	۶	۲۸	*	*	*	*	*	*	*
۴	سرتلیق حمیدخان	۰۳۶۷۲۴	۲	۴۲	۲۵۹	۲۰۰	۹۰	۶۱	*	*	*	*	*	*	*
۵	سرتلیق مددخان	۰۳۶۷۲۵	۲	۱۰۲	۶۶۱	۵۲۲	۲۴۱	۱۳۶	*	*	*	*	*	*	*
۶	بناروان	۰۳۶۷۲۶	۲	۷۹	۵۰۶	۴۱۳	۱۷۱	۲۹	*	*	*	*	*	*	*
۷	تازه کندپروج	۰۳۶۷۲۷	۲	۶۶	۳۲۴	۹۸	۲۱	۱۶	*	*	*	*	*	*	*
۸	تازه کنددیو اتلیق	۰۳۶۷۲۸	۲	۱۷	۱۰۸	۸۶	۴۱	۲۲	*	*	*	*	*	*	*
۹	ترک	۰۳۶۷۲۹	۲	۳۸۰	۶۵۶۲	۳۷۴۰	۱۷۴۰	۴۶۵	*	*	*	*	*	*	*
۱۰	ترناب	۰۳۶۷۴۰	۲	۴۵	۱۸۱	۱۲۱	۷۸	۳۴	*	*	*	*	*	*	*
۱۱	چرز	۰۳۶۷۴۱	۲	۸۲	۵۰۲	۳۳۲	۱۷۱	۹۶	*	*	*	*	*	*	*
۱۲	حاجی همگلو	۰۳۶۷۴۲	۲	۵۴	۳۱۴	۲۴۲	۱۲۱	۲۲	*	*	*	*	*	*	*
۱۳	خانقاه	۰۳۶۷۴۳	۲	۱۳۴	۳۸۷	۲۶۳	۱۵۱	۹۵	*	*	*	*	*	*	*
۱۴	دلپتیز	۰۳۶۷۴۴	۲	۴۴	۶۲۲	۳۶۶	۸۸	۱۰۶	*	*	*	*	*	*	*
۱۵	دیوچ	۰۳۶۷۴۵	۲	۷۰	۵۸۴	۳۸۳	۱۵۸	۱۲۱	*	*	*	*	*	*	*
۱۶	زرنگش	۰۳۶۷۴۶	۲	۱۲	۷۳۴	۴۳۴	۲۴۲	۱۶۱	*	*	*	*	*	*	*
۱۷	هفیدخانی	۰۳۶۷۴۷	۲	۶۲	۷۲۴	۴۲۳	۱۷۱	۲۲	*	*	*	*	*	*	*
۱۸	سنگر آباد	۰۳۶۷۴۸	۲	۶۵	۶۷۲	۴۷۲	۲۸۱	۱۲۱	*	*	*	*	*	*	*
۱۹	مورنگی	۰۳۶۷۴۹	۲	۱۵	۱۲۹	۱۰۶	۶۱	۲۸	*	*	*	*	*	*	*
۲۰	مورین	۰۳۶۷۵۰	۲	۵۵	۱۹۱	۱۲۲	۳۹	۲۰۱	*	*	*	*	*	*	*
۲۱	سهه منور	۰۳۶۷۵۱	۲	۵۱	۲۱۰	۱۵۱	۱۰۶	۱۷	*	*	*	*	*	*	*
۲۲	طارون	۰۳۶۷۵۲	۲	۷۰	۴۳۵	۳۲۲	۱۶۱	۱۱۱	*	*	*	*	*	*	*
۲۳	علی بیگلر	۰۳۶۷۵۳	۲	۵	۸۱	۶۱	۲	۷	*	*	*	*	*	*	*
۲۴	علی قشلاق	۰۳۶۷۵۴	۲	۲۵	۱۸۱	۱۴۱	۵۰	۴۰	*	*	*	*	*	*	*
۲۵	فندقلو	۰۳۶۷۵۵	۲	۵۲	۳۶۲	۱۷۲	۹۶	۳۸	*	*	*	*	*	*	*
۲۶	قره حاجی مقلی	۰۳۶۷۵۶	۲	۲۰	۱۰۹	۹۶	۷۱	۱۲	*	*	*	*	*	*	*
۲۷	قره حاجی علیا	۰۳۶۷۵۷	۲	۱۸	۱۱۷	۹۲	۴۴	۵۲	*	*	*	*	*	*	*
۲۸	کندوان	۰۳۶۷۵۸	۲	۱۴۶	۱۸۳	۱۵۶	۹۰	۳۴۱	*	*	*	*	*	*	*
۲۹	گمین	۰۳۶۷۵۹	۲	۸۱	۸۰۸	۸۸	۵	۴۲	*	*	*	*	*	*	*
۳۰	همپا	۰۳۶۷۶۰	۲	۷۱	۷۸۱	۲۰۱	۲۴	۱۲	*	*	*	*	*	*	*
۳۱	هندلان	۰۳۶۷۶۵	۲	۶۵	۳۲۲	۲۶۲	۱۴۱	۷۲	*	*	*	*	*	*	*
	دهستان گرمه			۳۳۱۹	۲۱۰۹۶	۱۶۶۶۱	۶۱۶۹	۳۳۴۳	*	*	*	*	*	*	*
۱	ارمرداق	۰۳۶۸۰۱	۲	۲۰۲	۱۲۱۶	۱۰۴۰	۴۰۰	۶۳۲	*	*	*	*	*	*	*
۲	استور	۰۳۶۸۰۲	۲	۶۴	۱۴۶	۱۲۱	۶۸	۱۲	*	*	*	*	*	*	*
۳	اکبر آباد	۰۳۶۸۰۳	۲	۳۴	۱۵۹	۱۲۱	۳۹	۲۵	*	*	*	*	*	*	*
۴	امیر آباد گرم	۰۳۶۸۰۴	۲	۶۲	۸۵۷	۴۵۱	۲۲۱	۲۲	*	*	*	*	*	*	*
۵	باطلاق	۰۳۶۸۰۵	۲	۶۶	۳۳۱	۱۴۴	۵۲	۱۱	*	*	*	*	*	*	*
۶	باغ دره سی	۰۳۶۸۰۶	۲	۱۹	۳۱۴	۹۴	۶۴	۲۷	*	*	*	*	*	*	*
۷	بمیط	۰۳۶۸۰۷	۲	۷	۴۴	۲۸	۲	۹	*	*	*	*	*	*	*
۸	بهنیاد آباد	۰۳۶۸۰۸	۲	۱۵	۸۱	۶۶	۲۲	۳۱	*	*	*	*	*	*	*
۹	پاورس	۰۳۶۸۱۰	۲	۸۸	۵۷۰	۴۳۵	۱۲۵	۶۶	*	*	*	*	*	*	*
۱۰	تورق	۰۳۶۸۱۱	۲	۱۴۶	۳۳۶	۲۳۸	۱۲۲	۱۷۰	*	*	*	*	*	*	*

گذرگاه راه آبادی، جاده اسفند ۱، جاده شوسه ۲، جاده خاکی ۳، مارو ۴، سایر (از نگاه راه آیین باره آبی ۵)، نامشخص ۶

تعداد گاو و گوساله	تعداد گوسفند و بز	تیمبرگاه ماشین آلات کشاورزی	فروشگاه تعاونی	دسترس به وسیله نقلیه عمومی آراکلی	تلفن	دسترس به روزنامه و مجله و آراکلی	صندوق پست	بیمارستانی روستایی	داپزشک شش و تنفسی و اطفال	پزشک	خانه بهداشت	مرکز بهداشتی درمانی	حمام	آموزش و تفریح روستایی	مدرسه راهنمایی	دبستان	برق	آب لوله کشی	پایگاه بهداشت بروج	مرکز خدمات روستایی	دفتر جهاد سازندگی	شورای اسلامی روستایی	اماکن مذهبی مسلمانان	میخ مذهبی مسلمانان	شماره دریف آبادی
۴۲	۴۱	۴۰	۳۹	۳۸	۳۷	۳۶	۳۵	۳۴	۳۳	۳۲	۳۱	۳۰	۲۹	۲۸	۲۷	۲۶	۲۵	۲۴	۲۳	۲۲	۲۱	۲۰	۱۹	۱۸	۱۷
۵۰۰	۱۱۰۰	۱	۴	۹	۱	۰	۵	۵	۴	۲	۲	۱	۴	۴	۲	*	۴	۱۱	۱	۰	۰	*	*	*	۲۰
۴۷۸۰	۴۵۲۸۰																								۱
۳۰	۹۰۰		*	*																					۲
۳۰۰	۲۵۰۰		*	*																					۲
۰	۶۰۰																								۲
۴۰	۱۲۰۰																								۴
۹۳	۲۵۰۰		*	*																					۵
۱۵۰	۲۵۰۰			*			*																		۶
۴۰	۲۵۰		*	*																					۷
۵۰	۲۵۰		*	*																					۸
۱۱۰	۲۱۰۰	*	*	*	*		*					*	*	*	*	*	*	*	*	*	*	*	*	*	۹
۶۵	۷۰۰						*																		۱۰
۷۰	۸۰۰		*	*									*	*	*	*	*	*	*	*	*	*	*	*	۱۱
۱۰۰	۵۳۰		*	*				*	*	*	*		*	*	*	*	*	*	*	*	*	*	*	*	۱۲
۲۰۰۰	۵۰۰۰			*				*	*	*	*		*	*	*	*	*	*	*	*	*	*	*	*	۱۳
۱۰۰	۲۷۰۰			*				*	*	*	*		*	*	*	*	*	*	*	*	*	*	*	*	۱۴
۱۰۰	۵۰۰			*			*	*	*	*	*		*	*	*	*	*	*	*	*	*	*	*	*	۱۵
۱۴۲	۶۸۰			*				*	*	*	*		*	*	*	*	*	*	*	*	*	*	*	*	۱۶
۲۰۰	۱۵۰۰			*			*	*	*	*	*		*	*	*	*	*	*	*	*	*	*	*	*	۱۷
۸۰	۱۶۵۰			*			*	*	*	*	*		*	*	*	*	*	*	*	*	*	*	*	*	۱۸
۳۳	۲۹۰۰			*			*	*	*	*	*		*	*	*	*	*	*	*	*	*	*	*	*	۱۹
۲۰۰	۲۲۰۰			*			*	*	*	*	*		*	*	*	*	*	*	*	*	*	*	*	*	۲۰
۱۰۰	۱۷۰۰			*			*	*	*	*	*		*	*	*	*	*	*	*	*	*	*	*	*	۲۱
۲۰۰	۴۰۰۰			*			*	*	*	*	*		*	*	*	*	*	*	*	*	*	*	*	*	۲۲
۷	۶۰			*			*	*	*	*	*		*	*	*	*	*	*	*	*	*	*	*	*	۲۳
۸۰	۱۷۰۰			*			*	*	*	*	*		*	*	*	*	*	*	*	*	*	*	*	*	۲۴
۱۵۰	۱۵۰۰			*			*	*	*	*	*		*	*	*	*	*	*	*	*	*	*	*	*	۲۵
۳۰	۱۵۰			*			*	*	*	*	*		*	*	*	*	*	*	*	*	*	*	*	*	۲۶
۵۰	۲۵۰			*			*	*	*	*	*		*	*	*	*	*	*	*	*	*	*	*	*	۲۷
۲۰۰	۱۰۵۰			*			*	*	*	*	*		*	*	*	*	*	*	*	*	*	*	*	*	۲۸
۲۰	۴۰۰			*			*	*	*	*	*		*	*	*	*	*	*	*	*	*	*	*	*	۲۹
۱۵	۲۲۰۰			*			*	*	*	*	*		*	*	*	*	*	*	*	*	*	*	*	*	۳۰
۱۵	۳۰۰			*			*	*	*	*	*		*	*	*	*	*	*	*	*	*	*	*	*	۳۱
۵۲۴۰	۷۲۸۷۴	۰	۱۱	۲۱	۱	۱	۱	۸	۱	۰	۰	۱	۱	۵	۶	۵۰	۶	۲۷	۱	۱	۱	۳۹	۶۱	۱۲	۱۲
۰	۲۰۰۰		*	*			*	*	*	*	*		*	*	*	*	*	*	*	*	*	*	*	*	۱
۷۰	۸۰۰		*	*			*	*	*	*	*		*	*	*	*	*	*	*	*	*	*	*	*	۲
۸۰	۳۵۰			*			*	*	*	*	*		*	*	*	*	*	*	*	*	*	*	*	*	۳
۸۰	۱۰۰			*			*	*	*	*	*		*	*	*	*	*	*	*	*	*	*	*	*	۴
۱۰۰	۱۵۰۰			*			*	*	*	*	*		*	*	*	*	*	*	*	*	*	*	*	*	۵
۲۰	۶۰۰			*			*	*	*	*	*		*	*	*	*	*	*	*	*	*	*	*	*	۶
۸	۹۹			*			*	*	*	*	*		*	*	*	*	*	*	*	*	*	*	*	*	۷
۰	۳۰۰			*			*	*	*	*	*		*	*	*	*	*	*	*	*	*	*	*	*	۸
۳۰۰	۵۰۰		*	*			*	*	*	*	*		*	*	*	*	*	*	*	*	*	*	*	*	۹
۲۲۰	۲۷۰۰			*			*	*	*	*	*		*	*	*	*	*	*	*	*	*	*	*	*	۱۰

شماره ردیف آبادی	آبادی	کد آبادی	نوع راه آبادی (کد)	تعداد خانوار	کل جمعیت	جمعیت عمال بیشتر	جمعیت باسواد	جمعیت شغل	نقایب کشاورزی							
									۱۰	۱۱	۱۲	۱۳	۱۴	۱۵	۱۶	
۱۱	تورپتره	۲۶۸۱۲	۲	۲۰	۲۴۹	۱۸۵	۶۹	۵۱	*	*	*	*	*	*	*	*
۱۲	تورماتلو	۲۶۸۱۳	۲	۹۱	۶۶۰	۵۱۵	۲۵۸	۱۱۹	*	*	*	*	*	*	*	*
۱۳	چن تفلاتی	۳۶۸۱۴	۲	۲	۲۳	۱۷	۰	۷	*	*	*	*	*	*	*	*
۱۴	چکاب اقا کریم	۲۶۸۱۵	۲	۴۷	۲۸۱	۲۱۸	۱۰۸	۶۹	*	*	*	*	*	*	*	*
۱۵	چکاب حسین خان	۲۶۸۱۸	۲	۱۰۲	۲۵۷	۱۸۳	۹۲	۱۲۲	*	*	*	*	*	*	*	*
۱۶	چرکینلو	۲۶۸۲۰	۲	۱۲۲	۶۹۸	۵۶۵	۲۶۹	۱۶۷	*	*	*	*	*	*	*	*
۱۷	چهار خانوار	۲۶۸۲۱	۳	۲۴	۳۱۲	۱۷۲	۵۱	۴۵	*	*	*	*	*	*	*	*
۱۸	حاجی خلیل	۲۶۸۲۲	۳	۳۲	۱۲۵	۱۱۶	۵۷	۶۲	*	*	*	*	*	*	*	*
۱۹	حاجی یوسفلو سفلی	۲۶۸۲۳	۲	۲۸	۲۰۰	۱۶۶	۸۲	۴۰	*	*	*	*	*	*	*	*
۲۰	حاجی یوسفلو علیا	۳۶۸۲۴	۲	۸۰	۵۰۷	۳۴۳	۲۰۲	۹۷	*	*	*	*	*	*	*	*
۲۱	حسن خان بیانی	۳۶۸۲۵	۲	۲۲	۱۷۰	۱۲۷	۴۰	۲۲	*	*	*	*	*	*	*	*
۲۲	حصار میدان اقی	۶۶۸۲۶	۴	۲۸	۳۵۲	۲۰۱	۵۵	۶۶	*	*	*	*	*	*	*	*
۲۳	خلیفه بیانی	۷۶۸۲۷	۲	۴۷	۳۱۳	۳۵۲	۱۵۱	۳۶	*	*	*	*	*	*	*	*
۲۴	خشاوند	۷۶۸۲۸	۲	۳۲	۱۸۳	۱۱۱	۵۰	۳۰	*	*	*	*	*	*	*	*
۲۵	خوبهستان	۶۶۸۲۹	۲	۱۸۵	۲۱۸	۲۰۹	۱۰۵	۱۶۵	*	*	*	*	*	*	*	*
۲۶	دو بوند	۳۶۸۳۰	۲	۲۸	۴۵۰	۲۶۳	۲۰۱	۲۷	*	*	*	*	*	*	*	*
۲۷	دولت تفلاتی	۱۶۸۳۱	۲	۱۸	۸۸	۷۰	۶۲	۲۱	*	*	*	*	*	*	*	*
۲۸	دوره اشی	۲۶۸۳۲	۳	۶۵	۴۵۶	۲۶۳	۱۳۱	۸۶	*	*	*	*	*	*	*	*
۲۹	دیزیر	۲۶۸۳۳	۲	۳۱	۲۵	۵۸	۲۱	۱۸	*	*	*	*	*	*	*	*
۳۰	ساری تمیش	۳۶۸۳۴	۲	۶۵	۴۰۰	۳۱۴	۱۱۰	۳۴	*	*	*	*	*	*	*	*
۳۱	ساروجیلاغ	۳۶۸۳۵	۲	۶۲	۳۴۴	۱۹۶	۹۳	۳۹	*	*	*	*	*	*	*	*
۳۲	سوتی	۶۶۸۳۶	۲	۲۳	۱۶۷	۱۲۲	۶۷	۱۷	*	*	*	*	*	*	*	*
۳۳	سور بیاغ	۳۶۸۳۷	۲	۶۲	۱۲۲	۱۸۱	۳۵	۷۵	*	*	*	*	*	*	*	*
۳۴	سیدلر	۳۶۸۳۸	۲	۶۳	۲۲۳	۱۷۲	۹۸	۱۹	*	*	*	*	*	*	*	*
۳۵	طوبین	۳۶۸۳۹	۲	۱۱۰	۶۶۵	۵۱۲	۱۷۷	۳۷۱	*	*	*	*	*	*	*	*
۳۶	قره اجه میدان اقی	۱۳۶۸۴۰	۴	۱۰	۵۲	۲۷	۸	۹	*	*	*	*	*	*	*	*
۳۷	قره قیبه	۲۳۶۸۴۱	۲	۶۱	۳۱۱	۹۰	۲۸	۴۱	*	*	*	*	*	*	*	*
۳۸	قرنلیاتاق	۳۳۶۸۴۲	۲	۲۲	۵۰۲	۱۵۸	۵۵	۵۹	*	*	*	*	*	*	*	*
۳۹	تفلاتی میرت الدین	۵۳۶۸۴۳	۲	۳۲	۲۲۲	۳۶۱	۸۴	۱۳	*	*	*	*	*	*	*	*
۴۰	کلکش	۶۳۶۸۴۴	۲	۹	۶۵	۶۵	۶	۱۱	*	*	*	*	*	*	*	*
۴۱	کهنستان	۳۶۸۴۵	۲	۱۶۰	۲۷۱	۲۶۶	۱۲۵	۳۲۱	*	*	*	*	*	*	*	*
۴۲	گنوار اشی	۳۶۸۴۶	۳	۲۲	۳۹۱	۱۵۵	۳۸	۶۳	*	*	*	*	*	*	*	*
۴۳	گنجهگاه	۳۶۸۴۷	۲	۱۰	۴۱	۲۸	۵	۱۰	*	*	*	*	*	*	*	*
۴۴	گوخه تفلاتی	۱۵۶۸۴۸	۲	۴	۳۴	۳۰	۹	۷	*	*	*	*	*	*	*	*
۴۵	گورندو قدی	۲۶۸۴۹	۲	۲۱۸	۲۰۹۰	۱۶۶۱	۱۰۲۱	۳۵۰	*	*	*	*	*	*	*	*
۴۶	لیوانلو	۳۶۸۵۰	۲	۶۸	۴۷۳	۳۵۹	۱۱۸	۸۲	*	*	*	*	*	*	*	*
۴۷	مروشین	۶۶۸۵۱	۲	۹۱	۵۸۳	۳۴۳	۱۶۵	۱۱۵	*	*	*	*	*	*	*	*
۴۸	ملک	۷۶۸۵۲	۲	۶۷	۱۸۵	۱۲۸	۳۶۱	۱۶۷	*	*	*	*	*	*	*	*
۴۹	نی بیانی	۳۶۸۵۳	۴	۷۵	۶۰۴	۳۰۴	۱۰۸	۱۲۵	*	*	*	*	*	*	*	*
۵۰	وگند	۳۶۸۵۴	۲	۲۲	۳۰۲	۱۶۷	۶۸	۳۵	*	*	*	*	*	*	*	*
۵۱	ولین	۳۶۸۵۵	۲	۴۶	۲۲۶	۱۶۲	۸۸	۶۸	*	*	*	*	*	*	*	*
۵۲	وکیل	۱۶۸۵۶	۳	۲۷	۱۴۳	۷۱	۲۶	۲۷	*	*	*	*	*	*	*	*
۵۳	هفت آباد	۲۶۸۵۷	۲	۴۵	۲۶۸	۱۸۰	۱۰۴	۶۷	*	*	*	*	*	*	*	*
۵۴	هفت چشمه	۱۶۸۵۸	۲	۷۴	۱۵۱	۷۷	۱۱۰	۹۰	*	*	*	*	*	*	*	*
۵۵	سال تفلاتی	۳۶۸۵۹	۲	۱۰	۶۷	۴۲	۱۵	۱۸	*	*	*	*	*	*	*	*

کندک راه آبادی، جاده اسفانه ۱، جاده شوسه ۲، جاده خاکی ۳، مارود ۴، سایر (از جاده مارود تا بین پایانه آبی ۵۱، ناخش ۶

تعداد گاو و گوساله	تعداد گوسفند و بز	تغییرگاه شین آلات کش در ری	فروشگاه دامدانی	دانشکده پزشکی و دندانپزشکی آریه	تعمیرگاه	دانشکده پزشکی و دندانپزشکی آریه	عمدات پوست	بیمار و دامای رودسبانی	دانشکده دندانپزشکی آریه	پزشک	خانه بهداشت	مرکز بهداشتی درمانی	خام	آموزش و تربیت استادان	مدرسه راهنمایی	دبستان	برن	آب لوله کشی	پایگاه خدمات برج	مرکز خدمات رودسبانی	دفتر بهداشت آریه	شورای اسلامی رودسبانی	امکن مذهبی سلیمانان	بنیاد مذهبی سلیمانان	شماره ردیف آبادی
۴۲	۱۵۰			*																					۱۱
	۲۰			*																					۱۲
	۱۵			*																					۱۳
	۷۱			*																					۱۴
	۲۰۰		*	*			*		*																۱۵
	۱۵۰		*	*			*		*															*	۱۶
	۴۰			*					*																۱۷
	۱۰			*					*																۱۸
	۱۰۰			*					*																۱۹
	۵۰۰		*	*			*		*															*	۲۰
	۲۰			*					*																۲۱
	۲۵			*					*										*						۲۲
	۲۰			*					*												*				۲۳
	۱۰			*					*																۲۴
	۱۰۰		*	*			*		*				*											*	۲۵
	۵۰			*			*		*																۲۶
	۸			*			*		*																۲۷
	۲۰۰			*			*		*																۲۸
	۶			*			*		*																۲۹
	۱۶۰		*	*			*		*																۳۰
	۲۰۰			*			*		*																۳۱
	۱۷			*			*		*																۳۲
	۱۰۰			*			*		*																۳۳
	.			*			*		*																۳۴
	۹۰		*	*			*		*																۳۵
	.			*			*		*																۳۶
	۱۸			*			*		*																۳۷
	۴۰			*			*		*																۳۸
	۲۰			*			*		*																۳۹
	۱۲			*			*		*																۴۰
	۲۰			*			*		*														*		۴۱
	۵۰			*			*		*														*		۴۲
	۱۸			*			*		*																۴۳
	۷			*			*		*																۴۴
	۲۰۰		*	*		*	*		*														*		۴۵
	۲۴			*			*		*																۴۶
	۱۵۰			*			*		*																۴۷
	۱۵			*			*		*																۴۸
	۴۰			*			*		*														*		۴۹
	۱۵			*			*		*																۵۰
	۶۰۰		*	*			*		*																۵۱
	۱۰۰			*			*		*																۵۲
	۲۰۰			*			*		*														*		۵۳
	۱۰۰			*			*		*														*		۵۴
	۶			*			*		*														*		۵۵

شماره ردیف آبادی	آبادی	کده آبادی	نوع راه آبادی (کده)	تعداد خانوار	کل جمعیت	جمعیت عسال بیشتر	جمعیت باسواد	جمعیت نامل	فعالیت کشاورزی											
									۱۶	۱۵	۱۴	۱۳	۱۲	۱۱	۱۰	۹	۸	۷	۶	۵
۵۶	بله قمار شو	۰۲۶۸۶۵	۲	۶۰	۴۳۴	۲۱۵	۱۲۱	۷۱												
۵۷	پرتکجه	۰۲۶۸۶۷	۲	۷۴	۲۵۶	۲۸۲	۱۰۷	۶۱												
۵۸	پرتکس کتند	۰۲۶۸۶۸	۲	۴۰	۲۶۱	۲۰۸	۹۱	۶۸												

کد نوع راه آبادی: ۱ جاده اسفالت، ۲ جاده شوسه، ۳ جاده خاکی، ۴ مارو، ۵ سایر (اینگاه راه آهن یا راه آبی)، ۵۱ ناشخص، ۶

تعداد گاو و گوساله	۴۲	۳۰	۵۰	۲۵
تعداد گوسفند و بز	۴۱	۴۵۰	۱۸۰۰	۳۶۰
تعمیرگاه ماشین آلات کشاورزی	۳۰			
فروشگاه تعاونی	۳۹			
دستری به وسیله غیر رسمی در آبادی	۳۸			
تلفن	۳۷			
دستری به روزنامه و مجله و روزنامه	۳۶			
صندوق پست	۳۵			
بیمار و دامی روستایی	۳۴	*		
دانشگاه کشت و پرورش دام	۳۳			
پزشک	۳۲			
خانه بهداشت	۳۱			
مرکز بهداشتی درمانی	۳۰			
حمام	۲۹			
آموزش و تفریح کودکان	۲۸	*		
درسه راهمایی	۲۷			
دبستان	۲۶	*	*	*
برق	۲۵			
آب لوله کشی	۲۴	*	*	
پایگاه تعاونی بیج	۲۳			
مرکز خدمات روستایی	۲۲			
دفتر جهاد سازندگی	۲۱			
شورای اسلامی روستایی	۲۰	*	*	*
اماکن مذهبی مسلمانان	۱۹	*	*	*
میخ مذبحی مسلمانان	۱۸	*	*	*
شماره ردیف آبادی	۱۷	۵۶	۵۷	۵۸

نوع راه و فعالیت کشاورزی آبادیهای خالی از سکنه شهرستان میناب

شماره ردیف	آبادی	کده آبادی	نوع راه آبادی (کده)	فعالیت کشاورزی						
				پرورش بومی	پرورش زنبورسل	پرورش کرم ابریشم	پرورش طیور	دامداری و دامپروری	باغداری	زراعت
۱	۲	۳	۴	۵	۶	۷	۸	۹	۱۰	۱۱
	بخش ترکمان									
	دهستان اوچتپه									
۱	اوچمرف	۰۲۶۰۲۵	۶							
۲	تازه کندکسجین	۰۲۶۰۴۴	۲							
۳	دوزکند	۰۲۶۰۴۹	۲							
۴	عجمی اوچتپه	۰۲۶۰۶۵	۱							
۵	قره اغاج	۰۲۶۰۶۹	۲							
۶	شیم ایستگاه قلعه چوق	۰۲۶۰۸۶	۵							
	دهستان تیرچاس									
۱	انچه قلاق	۰۲۶۲۰۲	۱							
	بخش کاغذکنان									
	دهستان کاغذکنان									
۱	حبیف	۰۲۶۲۷۸	۴							
۲	چلیک	۰۲۶۴۴۴	۴							
۳	گل میشه	۰۲۶۴۴۸	۴							
۴	مظفرلو	۰۲۶۴۵۴	۴							
	بخش مرکزی									
	دهستان حومه									
۱	ایستگاه قرانقو	۰۲۶۲۷۰	۵							
۲	لاهورود	۰۲۶۲۹۲	۱							
۳	یوشانلو	۰۲۶۳۰۴	۲							
	دهستان کله بوز									
۱	امیدچه	۰۲۶۵۹۵	۲							
۲	بباش بلاغ	۰۲۶۵۹۹	۶							
۳	ببالغ کندی	۰۲۶۶۰۱	۲							
۴	چایر	۰۲۶۶۰۵	۲							
۵	چپچپه	۰۲۶۶۰۸	۴							
۶	دام چقاز	۰۲۶۶۱۲	۲							
۷	دوران	۰۲۶۶۱۵	۳							
۸	قاسق بلاغ	۰۲۶۶۲۸	۴							
۹	قره اغاج	۰۲۶۶۳۲	۴							
	دهستان گرمه									
۱	چاغوتلو سفلی	۰۲۶۸۱۵	۶							
۲	چاغوتلو علیا	۰۲۶۸۱۶	۶							
۳	چخماقلو	۰۲۶۸۱۹	۶							
۴	شامقلو بیوردی	۰۲۶۸۳۹	۶							
۵	قلاق پاپران	۰۲۶۸۰۹	۴							
۶	محمود آباد	۰۲۶۸۵۵	۴							

کد نوع راه آبادی: ۱، جاده اسفالت، ۲، جاده شوسه، ۳، جاده خاکی، ۴، مارود، ۵، سایر (در اینجا جاده راه آهن یا راه آبی)، ۵، نامشخص