

بسمه تعالی

پیشگفتار

سرشماری عمومی نفوس و مسکن در ایران به موجب قانون، هر ۱۰ سال یکبار توسط مرکز آمار ایران انجام می‌شود. تاکنون چهار سرشماری عمومی نفوس و مسکن در سالهای ۱۳۳۵، ۱۳۴۵، ۱۳۵۵ و ۱۳۶۵ به مرحله اجرا درآمده است. نخستین سرشماری، توسط اداره کل آمار عمومی، و سرشماریهای بعدی، توسط مرکز آمار ایران انجام گرفته است. سرشماری سال ۱۳۶۵، اولین سرشماری در نظام جمهوری اسلامی ایران است که علی‌رغم جنگ تحمیلی، محاصره اقتصادی و مزیقه‌های ناشی از هر یک، به حول و قوه الهی مطابق برنامه پیش‌بینی شده به نحو مطلوب به انجام رسید. سرشماری عمومی نفوس و مسکن، مناسبترین ابزار برنامه‌ریزیهای توسعه اجتماعی، اقتصادی و فرهنگی در کشور است که با ارائه آمار و اطلاعات درست، رهنمودهای لازم برای رسیدن به اهداف برنامه‌ریزیهای کوتاه‌مدت، میان‌مدت و بلندمدت را در اختیار سیاست‌گذاران، مسئولان و برنامه‌ریزان کشور قرار می‌دهد.

وسعت و عظمت کار سرشماری، مرکز آمار ایران را بر آن داشت که از نیمه دوم سال ۱۳۶۱ با برنامه‌ریزیهای دقیق، فعالیت مستمر و پیگیری را برای تهیه مقدمات سرشماری عمومی نفوس و مسکن آغاز کند. اولین قدم در این زمینه، شناخت نیازهای اساسی دستگاه‌های مسئول کشور بود که بر آن اساس، طرح مقدماتی سرشماری تهیه شد و به طور آزمایشی در مناطق شهری و روستایی سه شهرستان آستانه شریفیه از استان گیلان، سراوان از استان سیستان و بلوچستان و شادگان از استان خوزستان و نیز در چند حوزه نمونه در هر یک از استانهای دیگر به مرحله اجرا درآمد. با استفاده از نتایج حاصل از آزمایش سرشماری، پرسشنامه‌ها، فرمها و دستورالعملهای فنی و اجرایی مورد تجدید نظر قرار گرفت و بر آن اساس، طرح نهایی سرشماری تهیه و آماده اجرا شد. عملیات اجرایی سرشماری به طور همزمان در تمام نقاط کشور از تاریخ ۱۶ تا ۳۰ مهرماه سال ۱۳۶۵ انجام شد. در این مرحله، سازمان برنامه و بودجه استانها، مراکز تربیت معلم و سایر سازمانها و موسسات دولتی و همچنین نهادهای انقلاب اسلامی، همکاریهای ارزنده‌ای با مرکز آمار ایران داشتند و مردم فداکار ایران نیز با همیاری و مساعدت خود، امکان اجرای موفقیت آمیز سرشماری را فراهم آوردند.

پرسشنامه‌هایی که در جریان اجرای سرشماری تکمیل شده است، حجم عظیمی از اطلاعات آماری را در بر دارد که در جداول متعدد، برای هر یک از سطوح جغرافیایی، قابل استخراج و ارائه است. برخی از این اطلاعات در قالب نشریات نتایج سرشماری ارائه می‌شود و سایر اطلاعات در صورت نیاز و برحسب مورد، در اختیار استفاده‌کنندگان قرار خواهد گرفت.

فرهنگ آبادیهای شهرستان ، یکی از مجموعه نشریات نتایج سرشماری عمومی نفوس و مسکن است که در ۱۹۵ جلد برای ۱۹۵ شهرستان (بر اساس تقسیمات کشوری در زمان سرشماری) منتشر می شود . در هر یک از این نشریات ، ۳۹ خصوصیت عمده جمعیتی ، اجتماعی ، اقتصادی و فرهنگی برای هر یک از آبادیهای دارای سکنه و نیز جدولی در مورد آبادیهای خالی از سکنه شهرستان به تفکیک بخش و دهستان ارائه شده است . همچنین این نشریات شامل نقشه کشور (که نشان دهنده موقعیت شهرستان در داخل استان است) ، نقشه شهرستان (به تفکیک بخش و دهستان ، و موقعیت مراکز بخش ، نقاط شهری و آبادیهای دارای ۲۰۰۰ نفر جمعیت و بیشتر) و نقشه های مربوط به بخش یا بخشهای شهرستان (به تفکیک دهستان و آبادیهای دارای ۲۰ خانوار و بیشتر) است .

لازم به یادآوری است ، نقشه شهرستانها که موقعیت کلیه آبادیها (دارای سکنه و خالی از سکنه) روی آن مشخص شده ، در مرکز آمار ایران موجود و قابل ارائه به استفاده کنندگان است .

امید است این مجموعه از نشریات نتایج سرشماری بتواند اطلاعات لازم برای شناخت اوضاع اجتماعی و اقتصادی آبادیهای کشور را در اختیار تصمیم گیران ، برنامه ریزان و پژوهشگران قرار دهد .

مرکز آمار ایران

فهرست مندرجات فرهنگ آبادیهای شهرستان هشتروند

صفحه

عنوان

	تعاریف و مفاهیم مورد استفاده در سرشماری عمومی نفوس و مسکن سال ۱۳۶۵ (ویژه فرهنگ آبادیها)
یک	جمعیت (جامعه مورد سرشماری)
یک	خانوار
دو	اقامتگاه معمولی
دو	شهر (نقطه شهری)
دو	آبادی (نقطه روستایی)
دو	جمعیت ساکن در نقاط شهری
دو	جمعیت ساکن در نقاط روستایی
دو	سن
دو	مهاجران وارد شده
دو	محل تولد
دو	باسواد
سه	کار
سه	وضع فعالیت در ۷ روز گذشته

مفاهیم به کار رفته در این نشریه

چهار	نسبت جنسی
چهار	گروههای عمده سنی
چهار	نسبت باسوادی

ویزگیهای عمده نقاط روستایی شهرستان

۱	جمعیت
۳	خانوار
۳	مهاجرت
۴	سواد
۵	وضع فعالیت
۷	نقشه تقسیمات کشوری جمهوری اسلامی ایران به تفکیک استان : ۱۳۶۵
۸	نقشه شهرستان به تفکیک بخش و دهستان

- ۹ نقشه روستایی بخش چهاراویماق از شهرستان هشترود از استان آذربایجان شرقی (چهاراویماق شمالی)
- ۱۰ نقشه روستایی بخش چهاراویماق از شهرستان هشترود از استان آذربایجان شرقی (دهستان چهاراویماق جنوبی)
- ۱۱ نقشه روستایی بخش چهاراویماق از شهرستان هشترود از استان آذربایجان شرقی (دهستان قوریچای)
- ۱۲ نقشه روستایی بخش مرکزی شهرستان هشترود از استان آذربایجان شرقی

جداول

- ۱۴ خصوصیات اجتماعی - اقتصادی آبادیهای دارای سکنه شهرستان
- ۴۰ نوع راه و فعالیت کشاورزی آبادیهای خالی از سکنه شهرستان

پیوستها

فرم ۳ - (پرسشنامه آبادی)

فهرست مجموعه نشریات فرهنگ آبادیهای کشور براساس نتایج سرشماری عمومی نفوس و مسکن سال ۱۳۶۵

تعاریف و مفاهیم مورد استفاده در سرشماری عمومی نفوس و مسکن سال ۱۳۶۵ (ویژه فرهنگ آبادیها)

جمعیت (جامعه مورد سرشماری)

اعضای همه خانوارهای معمولی ساکن و دستجمعی که اقامتگاه معمولی آنان در زمان سرشماری در ایران قرار دارد و نیز اعضای کلیه خانوارهای معمولی غیر ساکن کشور، جامعه مورد سرشماری را تشکیل می‌دهند. اعضای هیئتهای سیاسی و سفارتخانه‌های خارجی در ایران و افراد خانواده آنان جزو جامعه مورد سرشماری محسوب نمی‌شوند، اما ایرانیان عضو هیئتهای سیاسی و سفارتخانه‌های ایران در خارج از کشور و افراد خانواده آنان، جزو جامعه مورد سرشماری به حساب می‌آیند.

خانوار

خانوار از چند نفر تشکیل می‌شود که با هم در یک اقامتگاه زندگی می‌کنند، یا یکدیگر هم‌خرج هستند و معمولاً "با هم غذا می‌خورند. فردی که به تنهایی زندگی می‌کند نیز، خانوار تلقی می‌شود.

خانوار معمولی: خانوار با تعریف فوق، اکثر افراد کشور را در بر می‌گیرد و به همین دلیل این‌گونه خانوارها، "خانوار معمولی" نیز نامیده می‌شود.

خانوار معمولی ساکن: خانواری که در اقامتگاه ثابت سکونت دارد، "خانوار معمولی ساکن" نامیده می‌شود.

خانوار معمولی غیر ساکن: خانواری که در زمان سرشماری در اقامتگاه ثابتی سکونت ندارد، "خانوار معمولی غیر ساکن" نامیده می‌شود. این دسته از خانوارها شامل سه گروه زیر است:

۱- خانوارهایی که در زمان سرشماری در کوچ به سر می‌برند و یا در خارج شهرها و آبادیها در زیر چادر زندگی می‌کنند.

۲- خانوارهایی که در محل زندگی ثابتی زندگی نمی‌کنند و به‌طور مداوم محل زندگی خود را تغییر می‌دهند، مانند کولیها.

۳- خانوارهایی که محل زندگی مشخص ندارند و شبها معمولاً "در پارکها، خرابه‌ها، زیرپلها و ... بیتوته می‌کنند.

خانوار دستجمعی: مجموعه افرادی که به دلیل داشتن هدف یا ویژگیهای مشترک مانند تحصیل، بیماری روانی و ... با هم در یک موسسه‌ای

قبیل خوابگاه دانشجویی، آسایشگاه روانی و ... زندگی می‌کنند، یک خانوار دستجمعی به حساب می‌آیند. در این سرشماری، افرادی

که در ندامتگاهها، بازداشتگاهها و مراکز مشابه نگهداری می‌شوند و نیز افرادی که در سربازخانه‌ها، پادگانها، پاسگاهها، پایگاهها،

یا اردوگاههای نظامی و انتظامی به‌طور جمعی به سر می‌برند و همچنین دانش‌آموزان و دانشجویان موسسات آموزشی نیروهای نظامی و

انتظامی، به عنوان اعضای خانوار دستجمعی مورد سرشماری قرار نمی‌گیرند. این گونه افراد همراه با سایر اعضای خانوار معمولی خود

سرشماری می‌شوند.

اقامتگاه معمولی

اقامتگاه معمولی خانوار، محلی است که خانوار در زمان سرشماری در آنجا زندگی می‌کند، مشروط بر اینکه اقامتگاه دیگری نداشته باشد. اقامتگاه معمولی خانواری که در زمان سرشماری بیش از یک اقامتگاه دارد، محلی است که بیشترین مدت سال را در آنجا به سر می‌برد.

شهر (نقطه شهری)

منظور از شهر، هر یک از نقاطی است که دارای شهرداری باشد.

آبادی (نقطه روستایی)

آبادی به مجموعه یک یا چند مکان و اراضی به هم پیوسته (اعم از کشاورزی و غیرکشاورزی) گفته می‌شود که خارج از محدوده شهرها واقع شده و دارای محدوده ثبتی یا عرفی مستقل باشد. اگر آبادی در زمان سرشماری، محل سکونت خانوار یا خانوارهایی باشد، " دارای سکنه" و در غیر این صورت، " خالی از سکنه" تلقی می‌شود.

جمعیت ساکن در نقاط شهری

منظور از جمعیت ساکن در نقاط شهری در هر یک از محدوده‌های بخش، شهرستان، استان یا کشور، جمعیت کلیه شهرهایی است که در همان محدوده قرار دارد و جمعیت هر شهر عبارت است از مجموع تعداد اعضای همه خانوارهای معمولی ساکن و دستجمعی که اقامتگاه معمولی آنها در زمان سرشماری در آن شهر واقع است.

جمعیت ساکن در نقاط روستایی

منظور از جمعیت ساکن در نقاط روستایی در هر یک از محدوده‌های دهستان، بخش، شهرستان، استان یا کشور، جمعیت کلیه آبادیهایی است که در همان محدوده قرار دارد و جمعیت هر آبادی عبارت است از مجموع تعداد اعضای همه خانوارهای معمولی ساکن و دستجمعی که اقامتگاه معمولی آنها در زمان سرشماری در آن آبادی واقع است.

سن

منظور از سن، تعداد سالهای کاملی است که از زمان تولد فرد گذشته است.

مهاجران وارد شده

در هر شهر یا آبادی، آن دسته از اعضای خانوارهای معمولی ساکن و دستجمعی که متولد آنجا نباشند، مهاجر شناخته می‌شوند.

محل تولد

منظور از محل تولد، آبادی یا شهری است که در زمان تولد فرد، اقامتگاه معمولی مادر او بوده است.

باسواد

کسانی که می‌توانند به فارسی یا هر زبان دیگری متن ساده‌ای را بخوانند و بنویسند، خواه مدرک رسمی داشته یا نداشته باشند، باسواد تلقی می‌شوند. همه محصلان از جمله نوآموزان سال اول ابتدایی و سوادآموزان نهضت سوادآموزی نیز باسواد به حساب می‌آیند.

کار، هر فعالیت فکری یا بدنی است که قانوناً "مجاز باشد و به منظور کسب درآمد (نقدی، غیرنقدی) صورت گیرد.

وضع فعالیت در ۷ روز گذشته

در این سرشماری، وضع فعالیت افراد در ۷ روز پیش از مراجعه مامور سرشماری مورد نظر است. هر یک از افراد از این نظر و با توجه به تعریف کار، در یکی از گروههای زیر قرار می‌گیرند:

شاغل: افراد زیر شاغل به حساب می‌آیند:

– کسانی که دارای شغلی هستند، اعم از اینکه در ۷ روز پیش از مراجعه مامور سرشماری کار کرده و یا به عللی از قبیل مرخصی، بیماری، تعطیل موقت محل کار و... کار نکرده‌اند و پس از رفع علت به کار خود ادامه خواهند داد.

– کسانی که شغل مستمر نداشته ولی در ۷ روز پیش از مراجعه مامور سرشماری، حداقل دو روز کار کرده‌اند.

– کسانی که تحت عنوان کارآموز در ۷ روز پیش از مراجعه مامور سرشماری به کار اشتغال داشته‌اند.

– کسانی که دارای شغلی هستند، ولی در ۷ روز پیش از مراجعه مامور سرشماری به اقتضای فصل و ماهیت فصلی کار خود، کار نکرده‌اند (بیکاران فصلی)، مشروط بر آنکه در جستجوی کار دیگری هم نباشند.

– افرادی که به انجام خدمت وظیفه عمومی مشغول هستند.

– کسانی که در حال گذراندن دوره‌های آموزشی در دانشکده‌ها و آموزشگاههای مربوط به نیروهای نظامی و انتظامی هستند.

بیکار (جویای کار): کسانی که شاغل به حساب نمی‌آیند و در ۷ روز پیش از مراجعه مامور سرشماری در جستجوی کار بوده‌اند، بیکار (جویای کار) تلقی می‌شوند.

محصل: کسانی که شاغل، بیکار (جویای کار) محسوب نمی‌شوند و در ۷ روز پیش از مراجعه مامور سرشماری در حال تحصیل بوده‌اند، محصل به حساب می‌آیند.

خانه‌دار: خانه‌دار به کسانی گفته می‌شود که شاغل، بیکار (جویای کار) و محصل به حساب نمی‌آیند و بنا بر اظهار پاسخگو، در ۷ روز پیش از مراجعه مامور سرشماری به خانه‌داری مشغول بوده‌اند.

دارای درآمد بدون کار: کسانی که شاغل، بیکار (جویای کار) محصل و خانه‌دار محسوب نمی‌شوند و درآمدهای مستمری مانند حقوق بازنشستگی، حقوق وظیفه، درآمد املاک و مستغلات، سود سهام و... دارند، دارای درآمد بدون کار محسوب می‌شوند.

سایر: کسانی که از نظر وضع فعالیت در ۷ روز پیش از مراجعه مامور سرشماری، در هیچ یک از گروههای بالا قابل طبقه‌بندی نیستند، در گروه سایر قرار می‌گیرند.

مفاهیم به کار رفته در این نشریه

نسبت جنسی

نسبت تعداد مردان به زنان یا زنان به مردان ، نسبت جنسی نامیده می‌شود . معمولاً " در این مورد نسبت تعداد مردان به زنان را محاسبه می‌کنند و به صورت درصد ارائه می‌دهند . یعنی اگر M تعداد مردان و F تعداد زنان در یک منطقه جغرافیایی باشد ، نسبت جنسی در آن منطقه عبارت خواهد بود از :

$$\text{نسبت جنسی} = \frac{M}{F} \times 100$$

گروههای عمده سنی

در مجموعه نشریات نتایج سرشماری عمومی نفوس و مسکن سال ۱۳۶۵ ، علاوه بر سنین منفرد و گروههای سنی منظم (۵ ساله و ۱۰ ساله) ، طبقه‌بندی سنی دیگری نیز برای جمعیت در نظر گرفته شده است که هر طبقه آن ، یک گروه عمده سنی نامیده می‌شود و عبارت است از :

افراد ۱ - ۵ ساله : نوباوگان

افراد ۶ - ۱۰ ساله : کودکان

افراد ۱۱ - ۱۴ ساله : نوجوانان

افراد ۱۵ - ۲۴ ساله : جوانان

افراد ۲۵ - ۶۴ ساله : میانسالان

افراد ۶۵ ساله و بیشتر : بزرگسالان

افرادی که سن آنان معلوم نبوده و یا امکان انتساب آنان به یکی از گروههای سنی وجود نداشته است ، در گروه " سن نامشخص" منظور شده است .

نسبت باسوادی

این نسبت در هر جامعه از تقسیم تعداد افراد با سواد در یک سن یا گروه سنی معین به جمعیت آن سن یا گروه سنی به دست می‌آید و معمولاً " به صورت " درصد " بیان می‌شود .

ویزگیهای عمده نقاط روستایی شهرستان هشتروود

هشتروود یکی از شهرستانهای استان آذربایجان شرقی است که در جنوب این استان واقع شده و مرکز آن شهر هشتروود (آذران) است. این شهرستان دارای ۱ شهر به نام هشتروود (آذران) است. همچنین شهرستان هشتروود به ۲ بخش شامل ۴ دهستان تقسیم شده و متشکل از ۵۳۳ آبادی دارای سکنه و ۳۶ آبادی خالی از سکنه است.

جمعیت

در سرشماری عمومی نفوس و مسکن مهرماه ۱۳۶۵، شهرستان هشتروود دارای ۱۶۳۵۳۱ نفر جمعیت بوده است. از این تعداد، ۱۵۲۶۳ نفر ساکن در نقاط شهری و ۱۴۸۲۶۸ نفر ساکن در نقاط روستایی بودمانند.

جدول ۱- تعداد آبادیهای دارای سکنه شهرستان بر حسب بخش، بر بنیاد طبقات عمیتی

بخش	جمع	۱ تا ۲۴ نفر	۲۵ تا ۴۹ نفر	۵۰ تا ۹۹ نفر	۱۰۰ تا ۲۴۹ نفر	۲۵۰ تا ۴۹۹ نفر	۵۰۰ تا ۹۹۹ نفر	۱۰۰۰ تا ۲۴۹۹ نفر	۲۵۰۰ تا ۴۹۹۹ نفر	۵۰۰۰ نفر و بیشتر
شهرستان هشتروود	۵۳۳	۱۹	۳۳	۷۱	۱۹۷	۱۴۲	۵۲	۱۶	۱	۰
چهار اویماق	۲۲۶	۱۵	۲۳	۵۹	۱۴۳	۸۲	۱۲	۰	۱	۰
مرکزی	۱۹۷	۴	۱۰	۱۲	۵۴	۶۰	۴۱	۱۶	۰	۰

از جمعیت نقاط روستایی این شهرستان، ۷۴۷۴۱ نفر را مردان و ۷۳۵۲۷ نفر را زنان تشکیل می‌دادمانند. نسبت جنسی در این جمعیت نشان می‌دهد که در مقابل هر ۱۰۰۰ نفر زن، ۱۰۲ نفر مرد وجود دارد. این نسبت در بین اطفال کمتر از یکساله ۱۱۰ و در بین افراد ۶۵ ساله و بیشتر ۱۳۶ است. پایینترین نسبت جنسی (۹۵) به دو گروه سنی جوانان (۱۵ - ۲۴ ساله) و میانسالان (۲۵ - ۶۴ ساله) و بالاترین نسبت، به گروه سنی بزرگسالان (۶۵ ساله و بیشتر) تعلق دارد.

جدول ۲: جمعیت نقاط روستایی شهرستان بر حسب بخش و گروه‌های عمده‌نشینی. به تفکیک جنس

نبت جنسی	زن	مرد	مرد و زن		گروه‌های عمده‌نشینی
			تعداد	درصد	
۱۰۲	۷۲۵۲۷	۷۴۷۴۱	۱۰۰/۰۰	۱۴۸۲۶۸	شهرستان هفت‌رود
۱۱۰	۲۲۶۹	۲۵۸۸	۴/۶۲	۶۸۵۷	اطفال/کمتر از یکساله/
۱۰۲	۱۲۸۹۰	۱۴۱۲۷	۱۸/۹۰	۲۸۰۲۷	نوباوگان/۱-۵ساله/
۱۰۸	۱۲۲۲۹	۱۲۲۲۲	۱۷/۱۷	۲۵۴۵۱	کودکان/۶-۱۰ساله/
۱۰۹	۷۸۲۳	۸۵۱۸	۱۱/۰۳	۱۶۳۵۱	نوجوانان/۱۱-۱۴ساله/
۹۵	۱۲۷۷۸	۱۲۱۵۶	۱۶/۸۲	۲۴۹۳۴	جوانان/۱۵-۲۴ساله/
۹۵	۲۱۸۱۷	۲۰۷۶۲	۲۸/۷۲	۴۲۵۷۹	میانسالان/۲۵-۶۴ساله/
۱۳۶	۱۶۹۶	۲۲۱۴	۲/۷۰	۴۰۱۰	بزرگسالان/۶۵ساله و بیشتر/
*	۱۵	۴۴	۰/۰۴	۵۹	نامشخص *
۱۰۲	۳۲۵۷۱	۳۴۰۷۹	۱۰۰/۰۰	۶۶۶۵۰	بخش چهار اویمحاق
۱۱۹	۱۳۴۷	۱۵۹۷	۴/۲۵	۲۹۴۴	اطفال/کمتر از یکساله/
۹۷	۶۵۵۳	۶۲۸۵	۱۹/۱۲	۱۲۸۳۸	نوباوگان/۱-۵ساله/
۱۰۶	۵۶۹۸	۶۰۳۹	۱۷/۳۵	۱۱۷۳۷	کودکان/۶-۱۰ساله/
۱۰۹	۲۶۱۵	۳۹۲۷	۱۱/۱۵	۶۵۴۲	نوجوانان/۱۱-۱۴ساله/
۹۶	۵۸۳۳	۵۵۹۳	۱۶/۸۹	۱۱۴۲۶	جوانان/۱۵-۲۴ساله/
۹۸	۹۷۹۰	۹۵۷۵	۲۸/۶۳	۱۹۳۶۵	میانسالان/۲۵-۶۴ساله/
۱۳۱	۷۲۶	۹۴۸	۲/۴۷	۱۶۷۴	بزرگسالان/۶۵ساله و بیشتر/
*	۹	۱۵	۰/۰۴	۲۴	نامشخص *
۱۰۲	۳۹۹۵۶	۴۰۶۶۲	۱۰۰/۰۰	۸۰۶۱۸	بخش مرکزی
۱۰۴	۱۹۲۲	۱۹۹۱	۴/۸۵	۳۹۱۳	اطفال/کمتر از یکساله/
۱۰۶	۷۲۲۷	۷۷۵۲	۱۸/۷۲	۱۵۰۸۹	نوباوگان/۱-۵ساله/
۱۱۰	۶۵۲۱	۷۱۸۳	۱۷/۰۱	۱۳۷۱۴	کودکان/۶-۱۰ساله/
۱۰۹	۴۲۱۸	۴۵۹۱	۱۰/۹۳	۸۸۰۹	نوجوانان/۱۱-۱۴ساله/
۹۴	۶۹۴۵	۶۵۶۳	۱۶/۷۶	۱۳۵۰۸	جوانان/۱۵-۲۴ساله/
۹۳	۱۲۰۲۷	۱۱۱۸۷	۲۸/۸۰	۲۳۲۱۴	میانسالان/۲۵-۶۴ساله/
۱۴۱	۹۷۰	۱۳۶۶	۲/۹۰	۲۳۳۶	بزرگسالان/۶۵ساله و بیشتر/
*	۶	۲۹	۰/۰۴	۳۵	نامشخص *

** محاسبه مفهومی ندارد.

خانوار

در سرشماری مهرماه ۱۳۶۵، شهرستان هشتروند دارای ۲۴۸۹۶ خانوار بوده است. از این تعداد، ۲۴۲۴ خانوار ساکن در نقاط شهری و ۲۲۴۲۲ خانوار ساکن در نقاط روستایی بودمانند.

جدول ۳- تعداد آبادیهای دارای سکنه شهرستان بر حسب بخش، به تفکیک گروه بندی تعداد خانوار

بخش	مجموع	۱ تا ۴ خانوار	۵ تا ۹ خانوار	۱۰ تا ۱۹ خانوار	۲۰ تا ۲۹ خانوار	۳۰ تا ۴۹ خانوار	۵۰ تا ۹۹ خانوار	۱۰۰ تا ۱۹۹ خانوار	۲۰۰ تا ۴۹۹ خانوار	۵۰۰ تا ۹۹۹ خانوار	۱۰۰۰ خانوار و بیشتر
شهرستان هشتروند	۵۲۲	۲۴	۵۲	۹۵	۲۲۵	۹۶	۳۵	۵	۱	۰	
بخش چهار اویماق	۲۲۶	۱۸	۴۰	۷۲	۱۵۲	۴۷	۴	۰	۱	۰	
بخش مرکزی	۱۹۷	۶	۱۲	۲۲	۷۲	۴۹	۳۱	۵	۰	۰	

متوسط تعداد افراد در خانوارهای معمولی ساکن نقاط روستایی این شهرستان، ۶/۶ نفر است. بیشترین تعداد خانوار، مربوط به خانوارهای ۸ نفره و کمترین آن مربوط به خانوارهای ۱ نفره است.

جدول ۴- خانوارهای معمولی ساکن نقاط روستایی شهرستان بر حسب بخش، به تفکیک تعداد افراد در خانوار

بخش	مجموع	۱ نفر	۲ نفر	۳ نفر	۴ نفر	۵ نفر	۶ نفر	۷ نفر	۸ نفر	۹ نفر	۱۰ نفر و بیشتر
شهرستان هشتروند	۲۲۴۲۱	۴۶۸	۱۴۹۳	۱۴۴۸	۱۹۸۵	۲۵۴۵	۲۸۸۶	۲۱۴۸	۲۴۵۲	۱۸۰۶	۲۱۸۹
بخش چهار اویماق	۱۰۴۲۰	۲۰۴	۷۱۲	۷۲۰	۹۷۴	۱۲۲۵	۱۳۴۲	۱۴۶۶	۱۶۲۰	۸۱۷	۱۲۳۹
بخش مرکزی	۱۲۰۰۱	۲۶۴	۷۸۱	۷۲۸	۱۰۱۱	۱۳۲۰	۱۵۴۲	۱۶۸۲	۱۸۳۲	۹۸۹	۱۸۵۰

مهاجرت

در سرشماری عمومی نفوس و مسکن مهرماه ۱۳۶۵، ۹۶/۳ درصد از جمعیت نقاط روستایی شهرستان هشتروند در همان آبادی که در زمان سرشماری اقامت داشتند متولد شدهاند. مقایسه محل تولد افراد با محلی که در زمان سرشماری در آنجا اقامت داشتند نشان می دهد که ۲/۸ درصد جمعیت نقاط روستایی این شهرستان از آبادی به آبادی و ۴/۰ درصد از شهر به آبادی، در طول زندگی شان مهاجرت کردهاند.

(۱) شامل ۱ خانوار دستجمعی و ۲۲۴۲۱ خانوار معمولی ساکن است.

جدول ۶- درمیدسوادان بی سوادان در جمعیت ۶ ساله بیشتر نقاط روستایی شهرستان بر حسب بخش و گروه های عمده شغل (تفلیک جنس) (دنباله)

اظهار شده	بی سواد		باسواد		جمع	گروه های عمده شغل
	زن	مرد	زن	مرد		
۰/۵۳	۷۹/۲۸	۴۹/۵۱	۲۰/۰۶	۵۰/۰۹	۱۰۰/۰۰	بخش مرکزی
۱/۳۵	۵۰/۰۲	۲۱/۷۳	۴۸/۳۸	۷۷/۱۴	۱۰۰/۰۰	کودکان ۶-۱۰ ساله /
۰/۲۷	۵۶/۵۰	۱۸/۰۶	۴۳/۲۰	۸۱/۷۰	۱۰۰/۰۰	نوجوانان ۱۱-۱۴ ساله /
۰/۳۹	۸۵/۵۶	۴۰/۴۲	۱۳/۸۴	۵۹/۴۱	۱۰۰/۰۰	جوانان ۱۵-۲۴ ساله /
۰/۲۰	۹۸/۰۱	۸۰/۰۹	۱/۷۳	۱۹/۷۶	۱۰۰/۰۰	میانسالان ۲۵-۶۴ ساله /
۰/۸۱	۹۸/۱۴	۹۴/۱۴	۰/۴۱	۵/۴۹	۱۰۰/۰۰	بزرگسالان ۶۵ ساله و بیشتر /

وضع فعالیت

در سرشماری مهرماه ۱۳۶۵ ، ۳۶/۴ درصد جمعیت ۱۰ ساله و بیشتر نقاط روستایی شهرستان هشتتود را افراد شاغل و بیکار (جویای کار) تشکیل می دادند . نسبت افراد شاغل به جمعیت ۱۰ ساله و بیشتر در نقاط روستایی این شهرستان ، ۳۳/۶ درصد بوده است . این نسبت برای مردان ، ۶۶/۵ درصد و برای زنان ، ۱/۴ درصد بوده است .

جدول ۷- جمعیت ۱۰ ساله و بیشتر نقاط روستایی شهرستان بر حسب بخش و وضع فعالیت ، تفلیک جنس

زن		مرد		مرد و زن		وضع فعالیت
تعداد	درصد	تعداد	درصد	تعداد	درصد	
۴۶۲۶۳	۱۰۰/۰۰	۴۶۱۸۷	۱۰۰/۰۰	۹۲۵۵۰	۱۰۰/۰۰	شهرستان هشتتود
۶۳۴	۱/۳۷	۳۰۴۸۴	۶۶/۰۰	۳۱۱۱۸	۳۳/۶۲	شاغل
۲۲۴	۰/۴۸	۲۲۹۸	۴/۹۸	۲۵۲۲	۲/۷۳	بیکار / جویای کار /
۳۴۹۳	۷/۵۳	۸۸۵۲	۱۹/۱۷	۱۲۳۴۵	۱۳/۳۴	محمل
۳۶۵۰۱	۷۸/۷۳	۴۸۳	۱/۰۵	۳۶۹۸۴	۳۹/۹۶	خانه دار
۱۷۷	۰/۳۸	۳۹۹	۰/۸۶	۵۷۶	۰/۶۲	دار ای در آمد بدون کار
۴۷۹۵	۱۰/۳۴	۳۴۴۰	۷/۴۵	۸۲۳۵	۸/۹۰	سایر
۵۳۹	۱/۱۶	۲۳۱	۰/۵۰	۷۷۰	۰/۸۳	اظهار نشده

جدول ۷- جمعیت ۱۰ ساله و بیشتر تقاطر دستاوی شهرستان بر حسب جنس و وضع فعالیت، بعلتکیت جنس (دنباله)


زن		مرد		مرد و زن		وضع فعالیت
درصد	تعداد	درصد	تعداد	درصد	تعداد	
۱۰۰/۰۰	۲۰۹۷۷	۱۰۰/۰۰	۲۱۱۲۱	۱۰۰/۰۰	۴۲۱۰۸	بخش چهار او بی‌ملاق
۱/۵۱	۲۱۶	۶۶/۵۰	۱۴۰۵۲	۲۴/۱۲	۱۴۲۶۸	شاغل
۰/۷۹	۱۶۶	۵/۷۰	۱۲۰۴	۲/۲۵	۱۲۷۰	بی‌کار / جوی‌های کار /
۵/۲۲	۱۰۹۴	۱۷/۱۱	۳۶۱۶	۱۱/۱۹	۴۷۱۰	محصل
۸۱/۱۳	۱۷۰۱۸	۱/۳۱	۲۷۶	۴۱/۰۷	۱۷۲۹۴	خانه دار
۰/۵۹	۱۲۳	۱/۱۸	۲۵۰	۰/۸۹	۲۷۳	دارای درآمد بدون کار
۹/۶۳	۲۰۲۰	۷/۶۹	۱۶۲۴	۸/۶۵	۳۶۴۴	سایر
۱/۱۴	۲۴۰	۰/۵۲	۱۰۹	۰/۸۳	۳۴۹	اظهار نشده
۱۰۰/۰۰	۲۵۲۸۶	۱۰۰/۰۰	۲۵۰۵۶	۱۰۰/۰۰	۵۰۴۴۲	بخش مرکزی
۱/۲۵	۲۱۸	۶۵/۵۸	۱۶۴۳۲	۳۲/۲۱	۱۶۷۵۰	شاغل
۰/۲۳	۵۸	۴/۳۷	۱۰۹۴	۲/۲۸	۱۱۵۲	بی‌کار / جوی‌های کار /
۹/۴۵	۲۳۹۹	۲۰/۹۰	۵۲۳۶	۱۵/۱۴	۷۶۳۵	محصل
۷۶/۷۵	۱۹۴۸۳	۰/۸۲	۲۰۷	۳۹/۰۳	۱۹۶۹۰	خانه دار
۰/۲۱	۵۴	۰/۵۹	۱۴۹	۰/۴۰	۲۰۳	دارای درآمد بدون کار
۱۰/۹۳	۲۷۷۵	۷/۲۵	۱۸۱۶	۹/۱۰	۴۵۹۱	سایر
۱/۱۸	۲۹۹	۰/۴۹	۱۲۲	۰/۸۳	۴۲۱	اظهار نشده

نقشه شهرستان هشترو به تفکیک بخش و دهستان
 سرکاری عمومی بهرامسال ۱۳۶۵



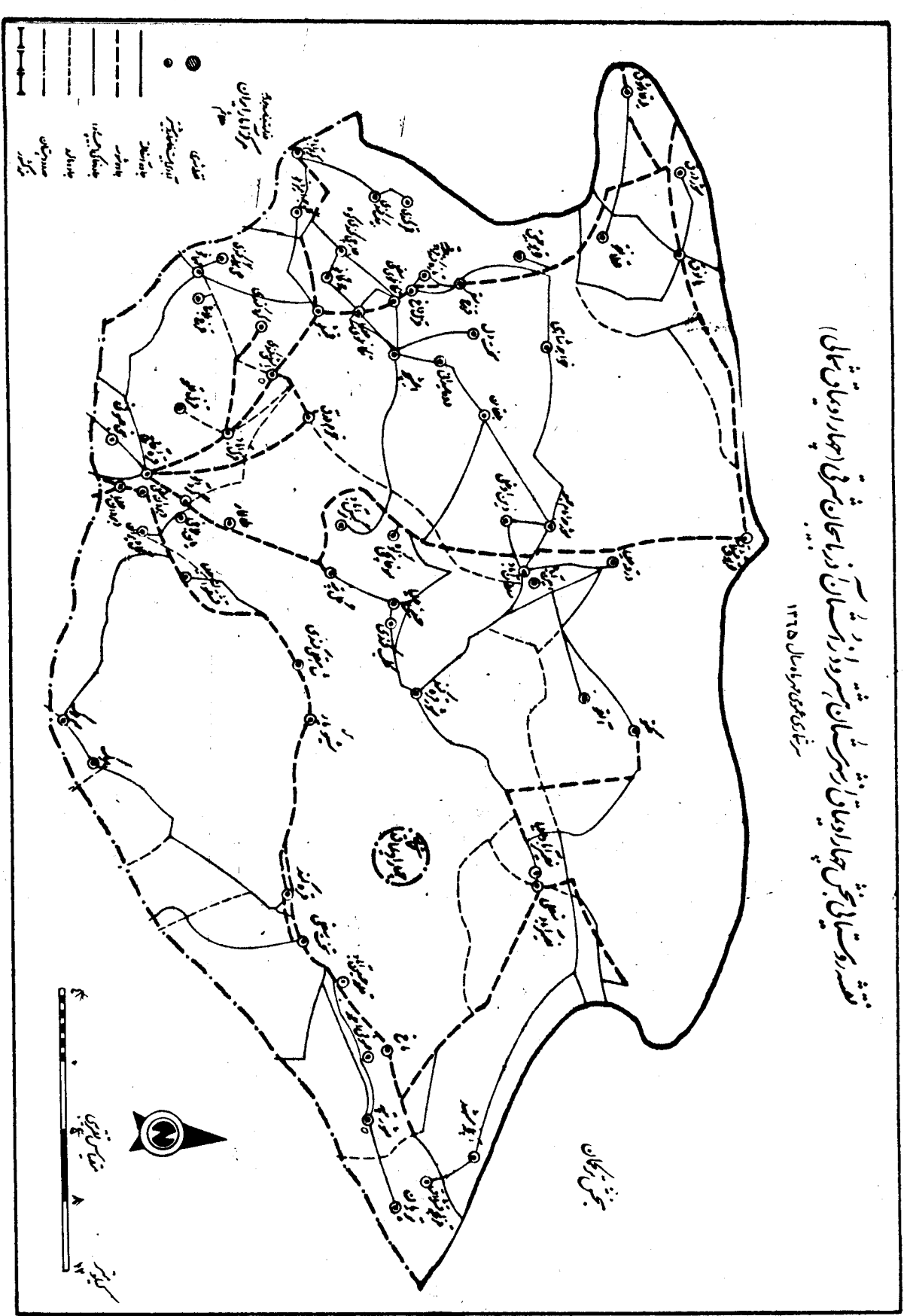
فدایت بهار و پود
 مرکز آمار ایران
 علامت

- — — — — مرز کشور
- — — — — مرز شهرستان
- — — — — مرز بخش
- — — — — مرز دهستان
- مرکز شهرستان
- قطعه شهری
- مرکز بخش (قطعه شهری)
- مرکز بخش (قطعه دهستان) جهت ...
- مرکز بخش (قطعه دهستان) جهت ...
- آبادی اصلی ...



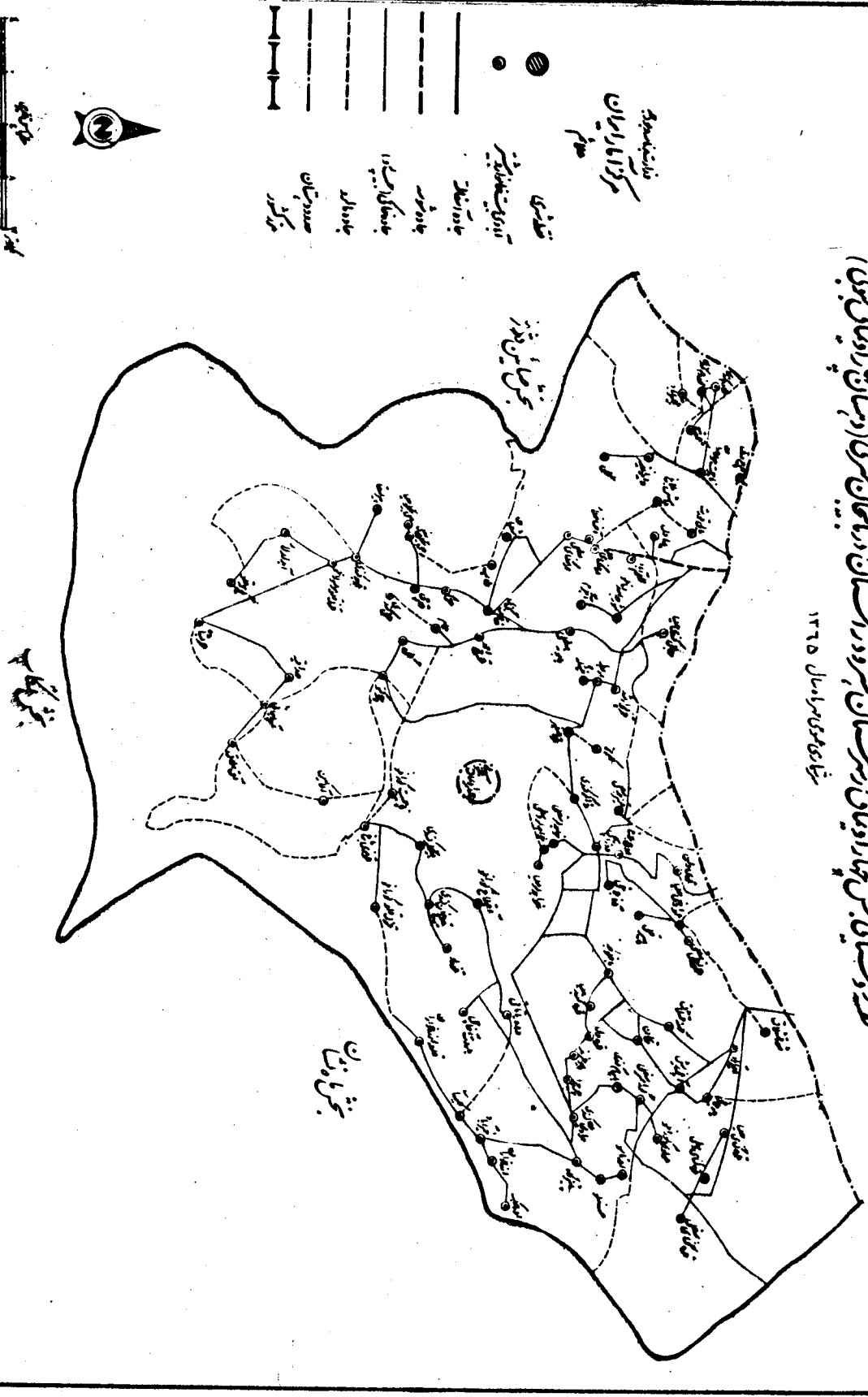
نقشه روستایی بخش چهار اویلاق شهرستان اردستان در سال ۱۳۱۵ شمسی

رشته‌های مری به سال ۱۳۱۵



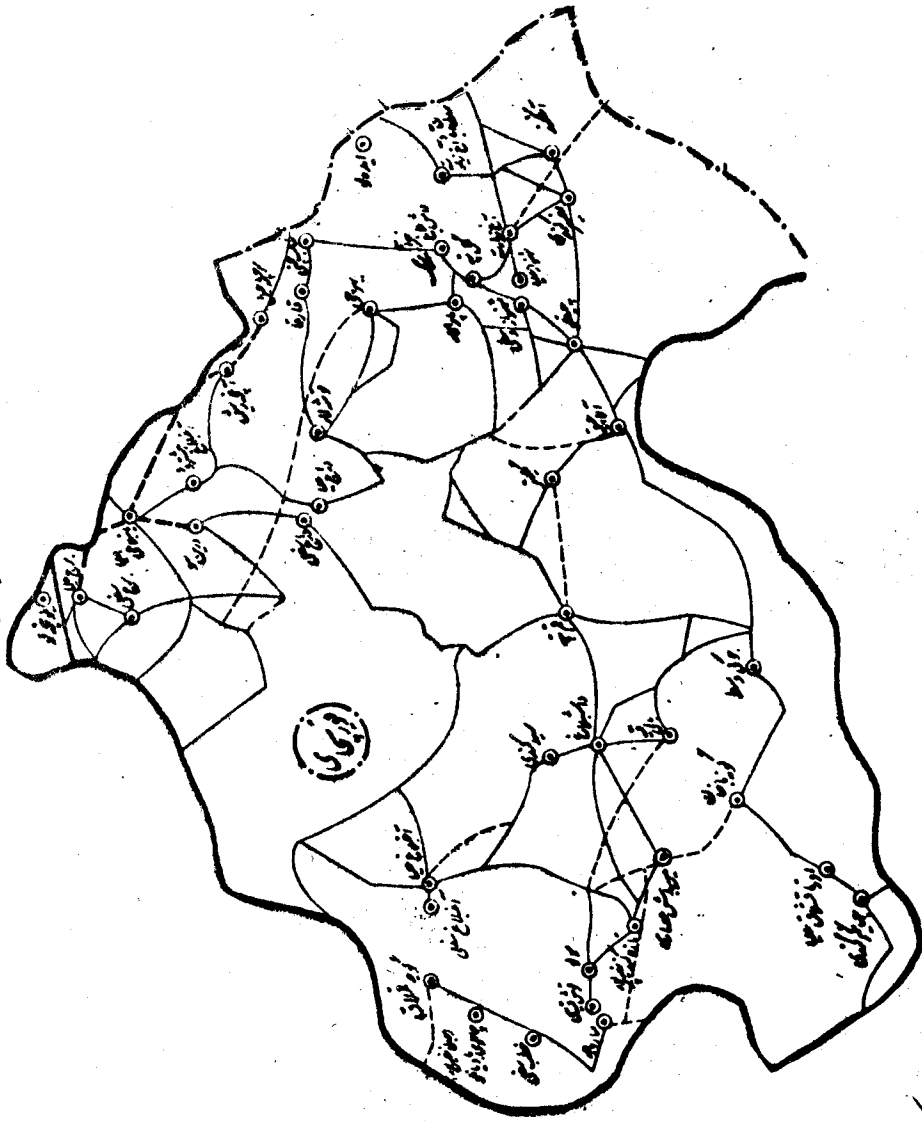
نقشه سیمای بخش چهار اوبهائی از شهرستان شیرود از استان اردستان را اوبهائی جنوبی









شماره سی و نهم سال ۱۳۶۵



نقشه و شمایی بخش راه و باق در شهرستان شهر دوازده استان ذهابان شرقی (دهستان چیمچی)

نقشه عمومی برای سال ۱۳۳۵



- 
 بازار مرکزی
- 
 بازار محلی
- 
 راه آسفالت
- 
 راه خاکی
- 
 راه گلی
- 
 راه خاکی
- 
 راه خاکی
- 
 راه خاکی



شماره ریش آبادی	آبادی	نوع راه آبادی (کد)	تعداد خانوار	کلی جمعیت	جمعیت عمال بیشتر	جمعیت باسواد	جمعیت شغل	فعالیت کشاورزی							
								زراعت	باغداری	دامداری دامپروری	پرورش طیور	پرورش گاو ابریشم	پرورش بز و گوسفند	پرورش ماهی	
۱	۲	۳	۴	۵	۶	۷	۸	۹	۱۰	۱۱	۱۲	۱۳	۱۴	۱۵	۱۶
	بخش چهار اویماق							۱۴۵۳۲	۲۱۷	۲۳۵	۵۲				
	دهستان چهار اویماق جنوبی							۱۳۸۹۶	۱۱۶	۱۲۰	۹				
۱	ابد ار لار	۰۳۷۰۱۴	۴	۲۸	۱۷۴	۷	۳۳	۶۰	*	*	*	*	*	*	*
۲	ابگرم	۰۳۷۰۱۵	۲	۲۹	۲۳۱	۵۶	۷	۲۹	*	*	*	*	*	*	*
۳	اخسار	۰۳۷۰۱۸	۲	۲۰	۱۱۸	۷	۲۹	۲۸	*	*	*	*	*	*	*
۴	اربطة	۰۳۷۰۱۹	۲	۲۰	۱۱۶	۳	۲۸	۲۸	*	*	*	*	*	*	*
۵	ارپاچایی	۰۳۷۰۲۰	۴	۴۲	۲۶۱	۱۷	۶۱	۶۱	*	*	*	*	*	*	*
۶	ارزه خوران	۰۳۷۰۲۱	۲	۴۷	۳۱۲	۲۲	۵۱	۱۵	*	*	*	*	*	*	*
۷	ارمکنای مغلی	۰۳۷۰۲۲	۲	۲۵	۳۲۴	۴۸	۱۵	۱۵	*	*	*	*	*	*	*
۸	ارمکنای علیا	۰۳۷۰۲۲	۲	۱۷	۱۰۷	۱۱	۲۲	۲۲	*	*	*	*	*	*	*
۹	انچه ریش	۰۳۷۰۱۶	۲	۸۷	۶۰۹	۱۰۰	۹۹	۹۹	*	*	*	*	*	*	*
۱۰	انداغی	۰۳۷۰۱۷	۲	۶	۵۳	۴	۷	۷	*	*	*	*	*	*	*
۱۱	اق اطاق	۰۳۷۰۲۴	۴	۶۱	۲۴۷	۲۴	۸۰	۸۰	*	*	*	*	*	*	*
۱۲	اقبلاغ کور ائلو	۰۳۷۰۲۵	۲	۱۱۶	۷۴۹	۵۷۷	۱۲۹	۱۲۹	*	*	*	*	*	*	*
۱۳	الوجین	۰۳۷۰۲۶	۴	۱۲	۸۵	۷۰	۲۵	۲۵	*	*	*	*	*	*	*
۱۴	الاکین	۰۳۷۰۲۷	۴	۲۰	۱۲۵	۱۰۴	۳۱	۳۱	*	*	*	*	*	*	*
۱۵	امیر آباد	۰۳۷۰۲۸	۲	۲۲	۱۸۲	۱۲۸	۲۲	۲۲	*	*	*	*	*	*	*
۱۶	اشابلاغی	۰۳۷۰۲۹	۲	۴۸	۲۵۵	۲۰۲	۶۳	۶۳	*	*	*	*	*	*	*
۱۷	اشباردان	۰۳۷۰۳۰	۴	۶	۲۳	۲۸	۸	۸	*	*	*	*	*	*	*
۱۸	اوچدرق	۰۳۷۰۳۱	۴	۶۳	۴۶۰	۳۶۰	۱۲۰	۱۲۰	*	*	*	*	*	*	*
۱۹	اوچبلاغ	۰۳۷۰۳۲	۲	۲۱	۱۵۸	۱۲۵	۲۳	۲۳	*	*	*	*	*	*	*
۲۰	اورتاسو	۰۳۷۰۳۲	۲	۸۲	۵۲۸	۴۳۰	۹۷	۹۷	*	*	*	*	*	*	*
۲۱	اورجک	۰۳۷۰۳۴	۲	۲۲	۱۹۳	۱۴۰	۴۸	۴۸	*	*	*	*	*	*	*
۲۲	ایدوزغمش	۰۳۷۰۳۵	۴	۱۸	۱۲۳	۸۵	۳۰	۳۰	*	*	*	*	*	*	*
۲۳	بایونته مغلی	۰۳۷۰۳۶	۴	۲۲	۱۲۲	۹۹	۲۳	۲۳	*	*	*	*	*	*	*
۲۴	بایونته علیا	۰۳۷۰۳۷	۴	۱۰	۵۹	۴۴	۱۲	۱۲	*	*	*	*	*	*	*
۲۵	بایونته وسطی	۰۳۷۰۳۸	۴	۹	۷۲	۵۷	۱۱	۱۱	*	*	*	*	*	*	*
۲۶	ببارجون	۰۳۷۰۴۰	۲	۹	۷۱	۵۵	۱۱	۱۱	*	*	*	*	*	*	*
۲۷	بباروت افچاقی	۰۳۷۰۴۱	۲	۴۲	۲۱۶	۲۲۹	۴۹	۴۹	*	*	*	*	*	*	*
۲۸	بباغلوچه	۰۳۷۰۳۹	۲	۲۸	۱۹۹	۱۵۷	۲۲	۲۲	*	*	*	*	*	*	*
۲۹	ببایر ام کندی	۰۳۷۰۴۲	۲	۲۱	۱۴۸	۱۰۷	۲۶	۲۶	*	*	*	*	*	*	*
۳۰	ببشاکوه	۰۳۷۰۴۲	۴	۷	۴۱	۲۳	۸	۸	*	*	*	*	*	*	*
۳۱	ببنفشه درق	۰۳۷۰۴۴	۴	۱۱	۷۰	۵۷	۱۳	۱۳	*	*	*	*	*	*	*
۳۲	ببیلر کندی	۰۳۷۰۴۵	۲	۴۱	۲۴۰	۲۵۲	۷۱	۷۱	*	*	*	*	*	*	*
۳۳	ببایرز گاه	۰۳۷۰۴۶	۴	۲۵	۲۰۱	۱۲۷	۴۲	۴۲	*	*	*	*	*	*	*
۳۴	ببیر سقا	۰۳۷۰۴۷	۴	۴۶	۲۶۹	۲۰۳	۷۵	۷۵	*	*	*	*	*	*	*
۳۵	ببیر عزیز	۰۳۷۰۴۸	۲	۲۹	۲۱۴	۱۶۱	۲۱	۲۱	*	*	*	*	*	*	*
۳۶	ببیر قلی	۰۳۷۰۴۹	۲	۲۲	۱۹۷	۱۵۱	۴۱	۴۱	*	*	*	*	*	*	*
۳۷	تخلی جاق	۰۳۷۰۵۰	۴	۸	۴۵	۳۲	۸	۸	*	*	*	*	*	*	*
۳۸	تکمان	۰۳۷۰۵۱	۲	۲۲	۲۱۴	۱۶۲	۲۵	۲۵	*	*	*	*	*	*	*
۳۹	تکمه تپه	۰۳۷۰۵۲	۲	۲۶	۱۳۲	۹۹	۲۷	۲۷	*	*	*	*	*	*	*
۴۰	جدا قیه	۰۳۷۰۵۳	۴	۲۴	۱۶۲	۱۲۸	۴۰	۴۰	*	*	*	*	*	*	*
۴۱	چرچر	۰۳۷۰۵۵	۲	۲۶	۱۹۶	۱۴۹	۲۶	۲۶	*	*	*	*	*	*	*
۴۲	چوکتو	۰۳۷۰۵۶	۴	۲۶	۲۲۴	۱۸۹	۴۷	۴۷	*	*	*	*	*	*	*
۴۳	چوللو	۰۳۷۰۵۷	۴	۸	۶۲	۵۱	۱۰	۱۰	*	*	*	*	*	*	*
۴۴	حاجی آباد	۰۳۷۰۵۸	۴	۱۹	۱۱۶	۸۹	۲۸	۲۸	*	*	*	*	*	*	*
۴۵	حاجی کندی مغلی	۰۳۷۰۵۹	۲	۱۹	۱۲۹	۱۰۵	۲۹	۲۹	*	*	*	*	*	*	*

کد نوع راه آبادی: ۱. جاده اسفند، ۲. جاده شوسه، ۳. جاده خاکی، ۴. مارو، ۵. سایر (اینگاه راه آهن یا راه آبی)، ۵. نامشخص

خصوصیات اجتماعی - اقتصادی آبادیهای دارای سکنه شهرستان همدان

شماره ردیف آبادی	آبادی	کد آبادی	نوع راه آبادی (کد)	تعداد خانوار	کل جمعیت	جمعیت عسرالذمیر	جمعیت باسواد	جمعیت شامل	فعالیت کشاورزی						
									پرورش ماهی	پرورش زنبورسل	پرورش کرم ابریشم	پرورش طیور	دامداری دامپروری	باغداری	زراعت
۱	۲	۳	۴	۵	۶	۷	۸	۹	۱۰	۱۱	۱۲	۱۳	۱۴	۱۵	۱۶
۴۶	حاجی کندی علیا	۰۲۷۰۶۰	۲	۲۲	۱۲۷	۱۰۴	۲۳	۲۵	*	*	*	*	*	*	*
۴۷	حمام	۰۲۷۰۶۱	۴	۲۱	۲۰۱	۱۵۲	۴۹	۳۹	*	*	*	*	*	*	*
۴۸	خاتون کنای	۰۲۷۰۶۲	۲	۲۲	۱۲۲	۱۰۸	۱۹	۴۰	*	*	*	*	*	*	*
۴۹	خادم کندی	۰۲۷۰۶۳	۴	۴۷	۲۲۹	۲۶۱	۷۰	۸۵	*	*	*	*	*	*	*
۵۰	خضر گور ان سفلی	۰۲۷۰۶۴	۴	۳	۲۵	۱۸	۰	۷	*	*	*	*	*	*	*
۵۱	خضر گور ان علیا	۰۲۷۰۶۵	۴	۶	۲۴	۲۸	۰	۱۰	*	*	*	*	*	*	*
۵۲	خندق	۰۲۷۰۶۶	۲	۱۱	۶۶	۵۰	۲	۱۶	*	*	*	*	*	*	*
۵۳	خواجه لرد سفلی	۰۲۷۰۶۷	۲	۲۲	۲۲۱	۱۷۷	۴۸	۴۴	*	*	*	*	*	*	*
۵۴	خواجه لرد علیا	۰۲۷۰۶۸	۲	۶۴	۴۶۲	۳۵۷	۷۴	۸۸	*	*	*	*	*	*	*
۵۵	خواجه لرد وسطی	۰۲۷۰۶۹	۲	۵۲	۲۹۸	۲۷۰	۵۶	۷۲	*	*	*	*	*	*	*
۵۶	خیر آباد	۰۲۷۰۷۰	۲	۷۱	۲۹۷	۲۱۰	۱۰۷	۸۲	*	*	*	*	*	*	*
۵۷	دافبلان	۰۲۷۰۷۱	۲	۴۱	۲۷۱	۱۹۹	۶۲	۴۷	*	*	*	*	*	*	*
۵۸	دافکن	۰۲۷۰۷۲	۴	۱۰	۶۳	۴۸	۱	۱۱	*	*	*	*	*	*	*
۵۹	دوز ایچی	۰۲۷۰۷۳	۳	۲۸	۲۰۱	۱۵۵	۵۴	۴۶	*	*	*	*	*	*	*
۶۰	دوه بیاتانی	۰۲۷۰۷۴	۳	۹۲	۶۳۵	۴۷۴	۹۹	۱۰۶	*	*	*	*	*	*	*
۶۱	دیپنگر	۰۲۷۰۷۵	۲	۱۱	۷۲	۵۴	۱۳	۱۶	*	*	*	*	*	*	*
۶۲	دکتر کندی	۰۲۷۰۷۶	۲	۱۰۱	۵۸۹	۴۵۸	۹۳	۱۳۲	*	*	*	*	*	*	*
۶۳	زرین ده	۰۲۷۰۷۸	۲	۱۰	۸۱	۵۸	۱۴	۱۴	*	*	*	*	*	*	*
۶۴	ساری انل	۰۲۷۰۷۹	۴	۱۱	۶۸	۵۷	۲	۲۰	*	*	*	*	*	*	*
۶۵	شعبان	۰۲۷۰۸۰	۴	۲۱	۱۴۳	۱۱۴	۲۱	۴۱	*	*	*	*	*	*	*
۶۶	شورجه اله اماتلو	۰۲۷۰۸۲	۳	۲۵	۱۴۰	۱۱۹	۲۳	۲۷	*	*	*	*	*	*	*
۶۷	شور قشلاق	۰۲۷۰۸۳	۳	۲۲	۱۱۹	۹۶	۲۶	۲۴	*	*	*	*	*	*	*
۶۸	شیر علی	۰۲۷۰۸۴	۴	۶	۴۶	۳۸	۳	۱۲	*	*	*	*	*	*	*
۶۹	طالبیه	۰۲۷۰۸۵	۴	۲۳	۱۸۵	۱۳۶	۲۴	۵۱	*	*	*	*	*	*	*
۷۰	نظم آباد	۰۲۷۰۸۶	۲	۴۰	۲۴۴	۱۹۱	۷۰	۴۳	*	*	*	*	*	*	*
۷۱	عربشاه	۰۲۷۰۸۷	۴	۶۱	۲۹۹	۲۲۷	۹۱	۱۱۳	*	*	*	*	*	*	*
۷۲	علی بیگلر علیا	۰۲۷۰۸۸	۴	۲۲	۱۵۱	۱۱۰	۱۳	۴۲	*	*	*	*	*	*	*
۷۳	علی بیگلر سفلی	۰۲۷۰۸۹	۴	۲۹	۱۸۵	۱۵۲	۲۵	۵۵	*	*	*	*	*	*	*
۷۴	علی جولا	۰۲۷۰۹۰	۴	۱۶	۸۱	۶۸	۹	۲۰	*	*	*	*	*	*	*
۷۵	علی کندی	۰۲۷۰۹۱	۴	۲۸	۱۶۳	۱۲۹	۱	۴۱	*	*	*	*	*	*	*
۷۶	عمور اوغلی سفلی	۰۲۷۰۹۲	۳	۷۲	۴۵۸	۳۶۲	۶۳	۸۶	*	*	*	*	*	*	*
۷۷	عمور اوغلی علیا	۰۲۷۰۹۳	۳	۴۲	۲۵۳	۲۰۵	۱	۵۶	*	*	*	*	*	*	*
۷۸	قدچی	۰۲۷۰۹۴	۴	۲۷	۱۵۳	۱۲۱	۲۳	۳۶	*	*	*	*	*	*	*
۷۹	قرمز بیاغ	۰۲۷۰۹۵	۲	۲۷	۱۹۷	۱۵۹	۱۳	۳۶	*	*	*	*	*	*	*
۸۰	قره اغاج کوشک	۰۲۷۰۹۶	۴	۱۶	۱۲۹	۸۵	۱	۲۴	*	*	*	*	*	*	*
۸۱	قره داف	۰۲۷۰۹۷	۳	۹	۵۷	۴۳	۶	۱۴	*	*	*	*	*	*	*
۸۲	قره مغیر	۰۲۷۰۹۸	۴	۳۶	۲۱۱	۱۶۳	۹	۴۵	*	*	*	*	*	*	*
۸۳	قره مرفی	۰۲۷۰۹۹	۴	۱۹	۱۱۶	۸۷	۱۶	۲۱	*	*	*	*	*	*	*
۸۴	قره گشای سفلی	۰۲۷۱۰۰	۲	۵۴	۲۳۵	۲۶۹	۸۵	۵۵	*	*	*	*	*	*	*
۸۵	قره گشای علیا	۰۲۷۱۰۱	۳	۵۴	۳۶۶	۲۷۵	۶۸	۶۱	*	*	*	*	*	*	*
۸۶	قره گشای وسطی	۰۲۷۱۰۲	۲	۶۰	۳۶۲	۲۷۷	۵۹	۶۵	*	*	*	*	*	*	*
۸۷	قره گشاید سفلی	۰۲۷۱۰۳	۲	۴۰	۲۵۵	۱۹۵	۸	۴۹	*	*	*	*	*	*	*
۸۸	قره گشاید سفلی	۰۲۷۱۰۴	۴	۵	۴۹	۳۷	۲	۸	*	*	*	*	*	*	*
۸۹	قره ولسی	۰۲۷۱۰۵	۳	۲۷	۲۴۷	۱۶۹	۷	۵۲	*	*	*	*	*	*	*
۹۰	قزل قلعه کور انلو	۰۲۷۱۰۶	۲	۶۵	۲۵۹	۲۸۷	۱۰	۷۲	*	*	*	*	*	*	*

کد نوع راه آبادی: ۱ جاده اسفالت، ۲ جاده شوسه، ۳ جاده خاکی، ۴ سایر (اینگاه راه آهن یا راه آبی)، ۵ نا مشخص

شماره ردیف آبادی	آبادی	کد آبادی	نوع راه آبادی (کیلومتر)	تعداد خانوار	کل جمعیت	جمعیت عساکر بیشتر	جمعیت باسواد	جمعیت شغل	تفصیلات کشاورزی						
									۱۰	۱۱	۱۲	۱۳	۱۴	۱۵	۱۶
۹۱	قزل قلعه مور و لالتو	۰۲۷۱۰۷	۴	۴۱	۲۸۹	۲۱۸	۲۶	۹۲	*	*	*	*	*	*	*
۹۲	قزلجه ارغد	۰۲۷۱۰۸	۲	۴۰	۲۶۰	۲۰۰	۵۵	۴۴	*	*	*	*	*	*	*
۹۳	قطعه	۰۲۷۱۰۹	۴	۲	۱۹	۱۴	۲	۵	*	*	*	*	*	*	*
۹۴	قلعه ارزه خوران	۰۲۷۱۱۰	۲	۵۸	۲۲۲	۲۱۵	۵۴	۶۴	*	*	*	*	*	*	*
۹۵	قلیچ خان کنده	۰۲۷۱۱۱	۲	۷۰	۴۱۱	۲۱۶	۴۰	۷۶	*	*	*	*	*	*	*
۹۶	قوجور سفلی	۰۲۷۱۱۲	۲	۱۰	۷۷	۵۹	۱۲	۱۲	*	*	*	*	*	*	*
۹۷	قوجور علیا	۰۲۷۱۱۳	۲	۸	۲۳	۴۹	۵	۱۵	*	*	*	*	*	*	*
۹۸	قوجه کنده	۰۲۷۱۱۴	۴	۲۸	۲۲۱	۱۵۱	۴۱	۴۹	*	*	*	*	*	*	*
۹۹	قوج احمد	۰۲۷۱۱۵	۴	۴۰	۲۳۵	۱۸۴	۲۸	۵۴	*	*	*	*	*	*	*
۱۰۰	قوزلو	۰۲۷۱۱۶	۲	۲۴	۱۵۲	۱۱۸	۰	۲۶	*	*	*	*	*	*	*
۱۰۱	قوملو	۰۲۷۱۱۷	۴	۶	۲۶	۱۷	۱	۴	*	*	*	*	*	*	*
۱۰۲	قوی دکن	۰۲۷۱۱۸	۲	۲۰	۱۴۲	۱۰۱	۲	۲۵	*	*	*	*	*	*	*
۱۰۳	قیزلیق	۰۲۷۱۱۹	۲	۹	۶۴	۴۹	۲	۱۲	*	*	*	*	*	*	*
۱۰۴	قینرجه سفلی	۰۲۷۱۲۰	۲	۲۰	۱۲۴	۱۰۱	۱۹	۲۴	*	*	*	*	*	*	*
۱۰۵	قینرجه علیا	۰۲۷۱۲۱	۲	۱۶	۱۰۵	۷۵	۶	۱۷	*	*	*	*	*	*	*
۱۰۶	کلندر	۰۲۷۱۲۲	۲	۱۰	۶۴	۵۱	۴	۱۱	*	*	*	*	*	*	*
۱۰۷	کلپها	۰۲۷۱۲۳	۴	۴۰	۳۸۲	۱۸۰	۲۶	۴۹	*	*	*	*	*	*	*
۱۰۸	کهریز	۰۲۷۱۲۴	۴	۴۲	۲۸۵	۲۰۴	۱۰	۷۲	*	*	*	*	*	*	*
۱۰۹	کهنه فشان	۰۲۷۱۲۵	۲	۴۹	۲۲۲	۲۵۲	۳۵	۶۸	*	*	*	*	*	*	*
۱۱۰	کل	۰۲۷۱۲۷	۴	۲۹	۱۹۲	۱۵۱	۲۸	۴۰	*	*	*	*	*	*	*
۱۱۱	کلی	۰۲۷۱۲۸	۲	۹۲	۶۴۷	۴۹۴	۱۰۱	۱۴۴	*	*	*	*	*	*	*
۱۱۲	گور اسر سفلی	۰۲۷۱۲۹	۶	۴۲	۲۵۱	۱۷۶	۸	۶۱	*	*	*	*	*	*	*
۱۱۳	گوته فارغی	۰۲۷۱۳۱	۲	۸	۵۲	۳۶	۴	۱۱	*	*	*	*	*	*	*
۱۱۴	گویچه قلعه	۰۲۷۱۳۲	۴	۱۳۹	۶۷۰	۵۲۹	۱۰۰	۱۸۲	*	*	*	*	*	*	*
۱۱۵	ماخوله	۰۲۷۱۳۳	۴	۱۰	۷۴	۵۵	۲	۱۶	*	*	*	*	*	*	*
۱۱۶	مجیر آباد	۰۲۷۱۳۴	۲	۲۳	۱۸۷	۱۳۷	۲۲	۳۷	*	*	*	*	*	*	*
۱۱۷	مخدوم کنده	۰۲۷۱۳۵	۴	۲۹	۲۹۱	۲۲۵	۶۵	۱۰۰	*	*	*	*	*	*	*
۱۱۸	مرادخان کنده	۰۲۷۱۳۶	۲	۲۵	۱۶۷	۱۱۸	۱	۲۴	*	*	*	*	*	*	*
۱۱۹	مریم	۰۲۷۱۳۷	۴	۲۷	۱۹۹	۱۵۵	۲۷	۴۴	*	*	*	*	*	*	*
۱۲۰	مستلر	۰۲۷۱۳۸	۲	۴۹	۲۰۱	۲۰۰	۲۵	۵۵	*	*	*	*	*	*	*
۱۲۱	ملاحسره	۰۲۷۱۳۹	۴	۱۰	۳۶	۵۱	۱۶	۳۱	*	*	*	*	*	*	*
۱۲۲	منیفه	۰۲۷۱۴۰	۲	۲۱	۳۴۱	۱۱۷	۱	۳۸	*	*	*	*	*	*	*
۱۲۳	مولوی کور اتلو	۰۲۷۱۴۱	۲	۲۱	۱۴۱	۱۰۴	۱	۲۲	*	*	*	*	*	*	*
۱۲۴	میرزا اقلی کنده	۰۲۷۱۴۲	۲	۱۹	۱۱۱	۸۲	۱۳	۲۶	*	*	*	*	*	*	*
۱۲۵	ناچیت حوله و ران	۰۲۷۱۴۳	۴	۴۶	۲۴۳	۲۵۶	۷۰	۸۶	*	*	*	*	*	*	*
۱۲۶	ناچیت کور اتلو	۰۲۷۱۴۴	۲	۵۰	۲۷۰	۱۹۴	۱	۵۹	*	*	*	*	*	*	*
۱۲۷	ویران قبه	۰۲۷۱۴۵	۲	۵۶	۲۵۲	۲۶۲	۵۶	۷۵	*	*	*	*	*	*	*
۱۲۸	بیار بلاغی	۰۲۷۱۴۶	۲	۵۶	۲۴۰	۲۴۶	۲۲	۶۴	*	*	*	*	*	*	*
۱۲۹	بیالی قور تنه	۰۲۷۱۴۷	۲	۲۶	۲۶۰	۱۸۸	۶۰	۵۰	*	*	*	*	*	*	*
۱۳۰	پهاول	۰۲۷۱۴۸	۲	۲۸	۱۸۵	۱۴۷	۶۵	۲۲	*	*	*	*	*	*	*
				۲۸۸۸	۲۵۷۶۴	۱۹۶۱۷	۶۶۷۵	۳۰۴۰۳							
دهستان چهار اویماق شمالی															
۱	احمد آباد	۰۲۷۲۸۷	۲	۹	۶۴	۵۰	۱	۲۱	*	*	*	*	*	*	*
۲	انچه مشهد	۰۲۷۲۸۵	۲	۶۱	۲۸۱	۲۹۲	۷۵	۶۲	*	*	*	*	*	*	*
۳	اغداق رود	۰۲۷۲۸۶	۲	۷	۵۶	۳۸	۲۱	۹	*	*	*	*	*	*	*

کد نوع راه آبادی: ۱، جاده اسفالت، ۲، جاده خاکی، ۳، مارود، ۴، سایر (اینگاه راه آسین، باره آبی، ۵، نامشخص)

تعداد گاو و گوساله	تعداد گوسفند و بز	تغییرگاه زمین آراسته در ری	فروشگاه دامدانی	دسترسی به زمین غیر عمومی آرایه	تلفین	دسترسی به روزنامه مجله و آرایه	صندوق پست	بیمار و مایه روستایی	دانشگاه تکمیل کلاس در ری	پزشک	خانه بهداشت	مرکز بهداشتی درمانی	حمام	آموزش و تربیت معلمان آرایه	مدرسه راهنمایی	دبستان	برق	آب لوله کشی	پایگاه خدمات روستایی	مرکز خدمات روستایی	دفتر بهداشت سازمان	شورای اسلامی روستایی	امکن مذهبی سازمان	بنای مذهبی سازمان	شماره ردیف آرایه
۴۲	۵۰	۲۰۰۰	*	۳۸	۳۷	۳۶	۳۵	۳۴	۳۳	۳۲	۳۱	۳۰	۲۹	۲۸	۲۷	۲۶	۲۵	۲۴	۲۳	۲۲	۲۱	۲۰	۱۹	۱۸	۱۷
۲۰	۲۰۰	۲۰۰					*							*								*			۹۱
۴	۲۰۰	۲۰۰																					*		۹۲
۷۰	۲۰۰	۲۰۰																					*		۹۳
۲۰۰	۲۰۰	۲۰۰																					*		۹۴
۷	۲۰۰	۲۰۰																					*		۹۵
۰	۲۰۰	۲۰۰																					*		۹۶
۵	۲۰۰	۲۰۰																					*		۹۷
۲۵۰	۲۰۰	۲۰۰																					*		۹۸
۳	۲۰۰	۲۰۰																					*		۹۹
۰	۲۰۰	۲۰۰																					*		۱۰۰
۸۰	۲۰۰	۲۰۰																					*		۱۰۱
۳۰	۲۰۰	۲۰۰																					*		۱۰۲
۶۰	۲۰۰	۲۰۰																					*		۱۰۳
۵۰	۲۰۰	۲۰۰																					*		۱۰۴
۰	۲۰۰	۲۰۰																					*		۱۰۵
۳۰۰	۲۰۰	۲۰۰																					*		۱۰۶
۳۰	۲۰۰	۲۰۰																					*		۱۰۷
۴۰۰	۲۰۰	۲۰۰																					*		۱۰۸
۳۰	۲۰۰	۲۰۰																					*		۱۰۹
۵۰	۲۰۰	۲۰۰																					*		۱۱۰
۲۰۰	۲۰۰	۲۰۰																					*		۱۱۱
۱۰۰	۲۰۰	۲۰۰																					*		۱۱۲
۳۵۰	۲۰۰	۲۰۰																					*		۱۱۳
۱۰	۲۰۰	۲۰۰																					*		۱۱۴
۱۶	۲۰۰	۲۰۰																					*		۱۱۵
۵۰	۲۰۰	۲۰۰																					*		۱۱۶
۰	۲۰۰	۲۰۰																					*		۱۱۷
۳۰	۲۰۰	۲۰۰																					*		۱۱۸
۳۰۰	۲۰۰	۲۰۰																					*		۱۱۹
۱۰	۲۰۰	۲۰۰																					*		۱۲۰
۶	۲۰۰	۲۰۰																					*		۱۲۱
۳۰۰	۲۰۰	۲۰۰																					*		۱۲۲
۲۰	۲۰۰	۲۰۰																					*		۱۲۳
۴۰	۲۰۰	۲۰۰																					*		۱۲۴
۱۰۰	۲۰۰	۲۰۰																					*		۱۲۵
۱۰۰	۲۰۰	۲۰۰																					*		۱۲۶
۲۰۰	۲۰۰	۲۰۰																					*		۱۲۷
۷۰	۲۰۰	۲۰۰																					*		۱۲۸
۱۵۰	۲۰۰	۲۰۰																					*		۱۲۹
۶۳۳۲	۲۰۰	۲۰۰																					*		۱۳۰
۶	۲۰۰	۲۰۰																					*		۱
۱۵۰	۲۰۰	۲۰۰																					*		۲
۰	۲۰۰	۲۰۰																					*		۳

شماره ردیف آبادی	آبادی	کد آبادی	نوع راه آبادی (کد)	تعداد خانوار	کل جمعیت	جمعیت عساکر بیشتر	جمعیت باسواد	جمعیت شائل	فعالیت کشاورزی						
									زراعت	اصداری	دامداری دامپروری	پرورش طیور	پرورش گاو و بز	پرورش ماهی	
۱	۲	۳	۴	۵	۶	۷	۸	۹	۱۰	۱۱	۱۲	۱۳	۱۴	۱۵	۱۶
۴	اقاجات کندی	۲۷۲۲۸	۲	۱۱	۲۶	۶۶	۳۴	۶۶	*	*	*	*	*	*	*
۵	التمچن	۲۷۲۲۹	۲	۳۱	۲۶	۶۶	۳۴	۶۶	*	*	*	*	*	*	*
۶	القور	۱۹۲۲۸	۲	۲۴	۳۵۲	۵۲۲	۱۰۲	۱۷	*	*	*	*	*	*	*
۷	الله کندی	۱۹۲۲۸	۴	۲	۵	۳	*	۲	*	*	*	*	*	*	*
۸	امین آباد	۱۹۲۲۲	۲	۲۲	۱۵۱	۳۲۱	۵۵	۷۳	*	*	*	*	*	*	*
۹	اوریناد جیرود	۳۶۲۲۲	۳	۵	۶۱	۶۱	*	۱	*	*	*	*	*	*	*
۱۰	ایستگاه همدان	۶۶۲۲۱	۲	۳	۳۱	۲۱	۷	۷	*	*	*	*	*	*	*
۱۱	ایستگاه کندی	۷۶۲۲۲	۲	۲۲	۱۱۷	۳۶۱	۶۰	۷۶	*	*	*	*	*	*	*
۱۲	ایستگاه کندی	۸۶۲۲۲	۳	۳۸	۵۵۲	۳۲۴	۱۳۱	۹۶	*	*	*	*	*	*	*
۱۳	بهارگاه	۶۶۲۲۰	۲	۲۱	۱۲۱	۷۸	۹۱	۳۵	*	*	*	*	*	*	*
۱۴	بهرین کندی	۱۰۲۲۲	۴	۳	۵۲	۷۲	*	۲	*	*	*	*	*	*	*
۱۵	بهرین کندی	۲۰۲۲۲	۴	۱۱	۳۷	۳۶	۲۰	۲۰	*	*	*	*	*	*	*
۱۶	بیلکندی	۱۰۲۲۲	۴	۲۲	۱۲۰	۶۶۱	۱۶	۶۲	*	*	*	*	*	*	*
۱۷	بیتیا کندی	۳۰۲۲۲	۲	۲۱	۵۸	۶۵	*	۱۳	*	*	*	*	*	*	*
۱۸	بیک کندی	۲۷۲۲۵	۲	۲۸	۱۲۰	۹۵۱	۵۲	۱۳	*	*	*	*	*	*	*
۱۹	بیلچقو	۲۰۲۲۲	۲	۱۲	۳۸	۶۶	۷	۲۸	*	*	*	*	*	*	*
۲۰	بیک کندی	۲۷۲۲۰	۳	۴۷	۶۲۲	۳۵۲	۳۱۱	۸۶	*	*	*	*	*	*	*
۲۱	تاز کندی	۲۰۲۲۲	۲	۲۰	۱۲۱	۱۰۶	۷۲	۳۵	*	*	*	*	*	*	*
۲۲	تخت کندی	۲۰۲۲۲	۲	۱۲	۲۲۰	۸۸	۳۳	۲۶	*	*	*	*	*	*	*
۲۳	تخت کندی	۲۰۲۲۲	۲	۱۸	۶۶	۶۶	۳۰	۳۶	*	*	*	*	*	*	*
۲۴	خریبان	۲۰۲۲۲	۲	۵۵	۲۸۲	۱۵۱	۷۳	۱۲	*	*	*	*	*	*	*
۲۵	تکامل کندی	۲۰۲۲۲	۲	۲۲	۳۶۲	۱۶۱	۳۲	۳۴	*	*	*	*	*	*	*
۲۶	تکامل کندی	۲۰۲۲۲	۲	۳۰	۱۸۵	۳۶۱	۶۶	۲۰	*	*	*	*	*	*	*
۲۷	تیمور آباد	۲۰۲۲۲	۴	۳	۹۲	۲۰	۲	۲	*	*	*	*	*	*	*
۲۸	چارچن کندی	۶۱۲۲۲	۲	۲۲	۳۵۲	۱۹۴	۷۳	۳۵	*	*	*	*	*	*	*
۲۹	چویدار کندی	۷۱۲۲۲	۴	۱۰	۶۶	۵۰	۳	۱۲	*	*	*	*	*	*	*
۳۰	چرخان کندی	۶۱۲۲۲	۲	۱۵	۶۳۱	۶۶۱	۲۲	۲۲	*	*	*	*	*	*	*
۳۱	دسین آلان	۲۰۲۲۲	۲	۵	۸۲	۷۲	۲	۱۱	*	*	*	*	*	*	*
۳۲	دهدین کندی	۲۰۲۲۲	۴	۲	۱۲	۲۱	*	۲	*	*	*	*	*	*	*
۳۳	دهدین کندی	۲۰۲۲۲	۳	۲۵	۶۳۱	۱۹۱	۵۲	۷۴	*	*	*	*	*	*	*
۳۴	حصار	۲۰۲۲۲	۲	۱۲	۸۸	۷۵	۱۲	۲۱	*	*	*	*	*	*	*
۳۵	دهدین آباد	۲۰۲۲۲	۲	۹	۸۶	۶۴	۱۱	۳۴	*	*	*	*	*	*	*
۳۶	خان خانم	۲۰۲۲۲	۲	۳۴	۳۶	۷۰	۱۲	۲۰	*	*	*	*	*	*	*
۳۷	خرمدرق	۶۱۲۲۲	۲	۶۴	۱۲۱	۱۳۱	۹۶	۷۰	*	*	*	*	*	*	*
۳۸	خلج	۲۰۲۲۲	۲	۲	۷۱	۲۱	*	۳	*	*	*	*	*	*	*
۳۹	خواجه کندی	۲۰۲۲۲	۲	۳۲	۸۲	۸۶	۱۰۶	۱۶۶	*	*	*	*	*	*	*
۴۰	خوربیار	۲۰۲۲۲	۲	۸	۳۲	۶۰	۱۸	۳۱	*	*	*	*	*	*	*
۴۱	خورشید	۱۳۲۲۲	۲	۳۴	۹۶	۸۰	۳۰	۲۰	*	*	*	*	*	*	*
۴۲	دبیردان سفلی	۲۰۲۲۲	۲	۴۵	۳۱۲	۳۳۴	۱۷	۵۱	*	*	*	*	*	*	*
۴۳	دبیردان علیا	۳۳۲۲۲	۲	۱۲	۲۰۲	۱۶۲	۵۰	۳۹	*	*	*	*	*	*	*
۴۴	دلاک قبری	۲۰۲۲۲	۴	۱	۷	۵	۲	۱	*	*	*	*	*	*	*
۴۵	دوه میدانی	۶۱۲۲۲	۲	۲۰	۱۹۱	۲۴۱	۱۲	۳۶	*	*	*	*	*	*	*
۴۶	دوه یاتاقی	۷۲۲۲۲	۴	۱۸	۲۰	۱۷	۳۴	۲۲	*	*	*	*	*	*	*
۴۷	دین اوغلی	۲۰۲۲۲	۲	۱۲	۷۲۲	۱۵۱	۸۴	۲۵	*	*	*	*	*	*	*
۴۸	زاویه	۳۰۲۲۲	۲	۵۱	۱۰	۶۶	۳۳	۳۲	*	*	*	*	*	*	*

کد نوع راه آبادی: ۱ جاده اسفالت، ۲ جاده شوسه، ۳ جاده خاکی، ۴ مارود، ۵ سایر (اینگاه راه آهن یا راه آبی)، ۵۱ نامشخص

شماره ردیف آبادی	آبادی	نوع راه آبادی (کدام)	تعداد خانوار	کل جمعیت	جمعیت عسرالذمیر	جمعیت باسواد	جمعیت شامل	فعالیت کشاورزی							
								پرورش ماهی	پرورش بز و گاو	پرورش گاو و اسب	پرورش طیور	دامداری دامپروری	باغداری	زراعت	
۱	۲	۳	۴	۵	۶	۷	۸	۹	۱۰	۱۱	۱۲	۱۳	۱۴	۱۵	۱۶
۴۹	ماری قمیش	۳	۱۵	۱۲۶	۹۱	۵	۳۶	*	*	*	*	*	*	*	*
۵۰	مذتدل	۲	۲۸	۱۷۵	۱۲۱	۴۸	۳۱	*	*	*	*	*	*	*	*
۵۱	سربیک	۴	۲۰	۲۱۰	۱۶۰	۵۳	۶۲	*	*	*	*	*	*	*	*
۵۲	سلطان آباد	۲	۴۹	۲۱۹	۲۴۰	۱۱۱	۶۷	*	*	*	*	*	*	*	*
۵۳	سوغاتچیزود	۲	۲	۶۱	۱۰	۰	۲	*	*	*	*	*	*	*	*
۵۴	سوغاتچی کوه	۲	۷۷	۴۳۸	۷۵۲	۳۱۲	۹۶	*	*	*	*	*	*	*	*
۵۵	شاهقلی کندی	۲	۶۲	۲۲۲	۱۷۱	۶۵	۶۳	*	*	*	*	*	*	*	*
۵۶	شورتبه	۲	۱۱	۲۲۱	۱۳۱	۲۲	۴۸	*	*	*	*	*	*	*	*
۵۷	شورجه امام جمعه	۴	۴۰	۲۰۹	۲۳۱	۶۶	۵۴	*	*	*	*	*	*	*	*
۵۸	شوردرق	۲	۵۹	۲۵۹	۲۷۶	۹۲	۷۰	*	*	*	*	*	*	*	*
۵۹	شورقره کنده	۲	۵۶	۲۹۶	۲۰۹	۱۶۷	۷۲	*	*	*	*	*	*	*	*
۶۰	شویبار	۲	۷۲	۲۲۵	۱۷۸	۸۱	۵۸	*	*	*	*	*	*	*	*
۶۱	سوفی احمد	۲	۲۱	۳۳۱	۲۰۶	۱۰۱	۳۱	*	*	*	*	*	*	*	*
۶۲	سومعه	۴	۱۹	۳۱۱	۸۵	۲۴	۳۶	*	*	*	*	*	*	*	*
۶۳	طالبش کندی	۲	۱۲	۲۰۱	۶۸	۱	۸۱	*	*	*	*	*	*	*	*
۶۴	طالار	۲	۲۴	۶۳۱	۱۱۷	۴۳	۲۷	*	*	*	*	*	*	*	*
۶۵	علی بیگ کندی	۴	۴۰	۳۳۴	۱۸۱	۷۱	۴۸	*	*	*	*	*	*	*	*
۶۶	قره اجه قیه	۴	۱۲	۹۸	۷۵	۱۵	۲۱	*	*	*	*	*	*	*	*
۶۷	قره خبلاغ	۲	۴۱	۲۵۵	۱۹۵	۵۰	۶۳	*	*	*	*	*	*	*	*
۶۸	قره سفیر	۲	۸۵	۷۳۱	۴۹۰	۱۶۶	۱۱۵	*	*	*	*	*	*	*	*
۶۹	قره اغاج	۲	۵۵	۲۳۱	۲۵۵	۱۲۶	۶۶	*	*	*	*	*	*	*	*
۷۰	قره اغاج جلالیه	۲	۱	۶۱	۱۱	۰	۲	*	*	*	*	*	*	*	*
۷۱	قره کنده	۲	۲۴	۱۷۰	۱۲۶	۴۲	۴۲	*	*	*	*	*	*	*	*
۷۲	قره گل	۴	۵	۵۳	۴۰	۱۲	۱۰	*	*	*	*	*	*	*	*
۷۳	قزل آباد	۲	۶۰	۲۸۶	۲۰۱	۱۰۷	۹۳	*	*	*	*	*	*	*	*
۷۴	قزلجه قشلاق	۲	۲۲	۱۴۶	۱۱۲	۱۱	۴۲	*	*	*	*	*	*	*	*
۷۵	قزلد اغ	۲	۲۷	۲۴۰	۱۹۱	۵۷	۳۵	*	*	*	*	*	*	*	*
۷۶	قزل قلعه	۴	۷۲	۱۷۹	۱۳۴	۴۲	۴۲	*	*	*	*	*	*	*	*
۷۷	قزلجه قمیشلو	۴	۱۹	۳۳۱	۲۰۶	۲۸	۱۶	*	*	*	*	*	*	*	*
۷۸	قشقو ان سفلی	۲	۱۲	۷۵	۱۱۱	۵۰	۴۹	*	*	*	*	*	*	*	*
۷۹	قشقو ان علیا	۲	۲۲	۳۵۱	۲۱۱	۱۱۱	۱۴	*	*	*	*	*	*	*	*
۸۰	قشقو ان وسطی	۲	۲	۴۹	۲۱	۱۷	۳۱	*	*	*	*	*	*	*	*
۸۱	قطانقو	۲	۲۶	۲۴۱	۱۷۵	۵۵	۴۶	*	*	*	*	*	*	*	*
۸۲	قلعه حمین آباد	۲	۷۰	۴۱۲	۲۹۹	۸۰	۸۷	*	*	*	*	*	*	*	*
۸۳	قمر کندی	۴	۲۱	۱۸۹	۱۵۰	۱۸	۳۳	*	*	*	*	*	*	*	*
۸۴	قمیشلو	۲	۲۵	۱۵۶	۱۱۷	۴۴	۴۲	*	*	*	*	*	*	*	*
۸۵	قورتهیمز	۲	۱	۱۵	۱۰	۱	۳	*	*	*	*	*	*	*	*
۸۶	قورجوق	۲	۲۶	۳۸۴	۱۴۸	۸۱	۳۳	*	*	*	*	*	*	*	*
۸۷	قورجوق قشلاق	۲	۶۰	۴۵۲	۳۴۵	۱۴۳	۸۷	*	*	*	*	*	*	*	*
۸۸	قیه قشلاق	۲	۱۲	۸۲	۶۱	۱۸	۱۶	*	*	*	*	*	*	*	*
۸۹	کرد کندی	۲	۲۰	۲۲۰	۱۶۶	۴۵	۵۸	*	*	*	*	*	*	*	*
۹۰	کریم آباد	۲	۲۵	۱۴۶	۱۱۱	۳۴	۳۰	*	*	*	*	*	*	*	*
۹۱	کلب علی کندی	۲	۵	۳۳	۳۲	۱	۱۲	*	*	*	*	*	*	*	*
۹۲	کلب کندی	۲	۲۷	۱۵۰	۱۱۴	۵۲	۳۳	*	*	*	*	*	*	*	*
۹۳	کلبی بلاغ	۲	۱۹	۱۱۰	۹۴	۳۴	۲۴	*	*	*	*	*	*	*	*

کد نوع راه آبادی: ۱، جاده اسفالت، ۲، جاده شوسه، ۳، جاده خاکی، ۴، سایر (اینگار، راه آهن، باره آبی، ۵، ناشخص، ۶

تعداد گاو و گوسفال	تعداد گوسفند و بز	تعمیرگاه ماشین آلات کشاورزی	فروشگاه تعاونی	دستری به وسیله تعمیراتی آریکا	تلفن	دستری به روزنامه و مجله و روزنامه	صندوق پست	بیمار و دامی و روئایی	دامپروری و پرورش دامپروری	پرورش	خانه بهداشت	مرکز بهداشتی درمانی	حمام	آموزش و تفریح و تفریح	مدرسه راهنمایی	دبستان	برق	آب لوله کشی	پایگاه تعاونی بروج	مرکز خدمات درمانی	دفتر جهاد سازندگی	شورای اسلامی روئایی	اماکن مذهبی مسلمانان	مبلغ مذبکی مسلمانان	نظارت و رسیدگی آبادی	
۴۲	۴۱	۴۰	۳۹	۳۸	۳۷	۳۶	۳۵	۳۴	۳۳	۳۲	۳۱	۳۰	۲۹	۲۸	۲۷	۲۶	۲۵	۲۴	۲۳	۲۲	۲۱	۲۰	۱۹	۱۸	۱۷	
۰	۴۵۰۰								*																۴۹	
۲۰	۶۵۰															*									۵۰	
۱۰۰	۸۰۰															*									۵۱	
۵۰	۲۰۰۰												*			*									۵۲	
۸	۳۰۰			*												*									۵۳	
۲۰۰	۲۰۰۰			*			*									*								*	۵۴	
۸۰	۷۰۰															*									۵۵	
۶۰	۱۲۰۰															*									۵۶	
۱۰۰	۱۱۰۰															*									۵۷	
۱۵۰	۷۰۰															*									۵۸	
۰	۲۵۰۰			*					*							*									۵۹	
۱۰۵	۶۷۰											*				*									۶۰	
۱۰۰	۷۰۰															*									۶۱	
۰	۴۰۰															*									۶۲	
۱۵	۳۰۰			*												*									۶۳	
۲۰	۲۵۰							*								*									۶۴	
۳۰	۱۰۵۰								*							*									۶۵	
۵۰	۲۲۰								*							*									۶۶	
۱۰۰	۵۰۰								*							*									۶۷	
۲۰۰	۱۵۰۰	*	*	*	*	*	*	*	*	*	*	*	*	*	*	*	*	*	*	*	*	*	*	*	*	۶۸
۵۰۰	۲۷۰۰	*	*	*	*	*	*	*	*	*	*	*	*	*	*	*	*	*	*	*	*	*	*	*	*	۶۹
۰	۸۰۰			*					*							*									۷۰	
۳۰	۵۰۰			*					*							*									۷۱	
۴	۱۰۰								*							*									۷۲	
۴۰	۸۰۰		*						*							*									۷۳	
۲۵	۴۰۰۰								*							*									۷۴	
۱۵۰	۸۵۰								*							*									۷۵	
۵	۵۵۰								*							*									۷۶	
۱۵	۲۷۰								*							*									۷۷	
۸	۲۰۰			*					*							*							*		۷۸	
۵۰	۵۰۰								*							*							*		۷۹	
۰	۳۰۰								*							*							*		۸۰	
۸۰	۲۰۰								*							*							*		۸۱	
۶۰	۵۸۵۰		*						*							*							*		۸۲	
۲۰	۸۰۰								*							*							*		۸۳	
۸	۹۵۰								*							*							*		۸۴	
۰	۹۰۰								*							*							*		۸۵	
۲۰	۶۰۰								*							*							*		۸۶	
۰	۱۲۰۰			*					*							*							*		۸۷	
۱	۶۰۰			*					*							*							*		۸۸	
۴۰	۵۰۰			*					*							*							*		۸۹	
۱۰۰	۵۰۰		*						*							*							*		۹۰	
۸	۲۳۰			*					*							*							*		۹۱	
۰	۱۲۰۰			*					*							*							*		۹۲	
۱۴	۲۵۰			*					*							*							*		۹۳	

شماره ردیف آبادی	آبادی	کده آبادی	نوع راه آبادی (کده)	تعداد خانوار	کل جمعیت	جمعیت عساکر بیشتر	جمعیت باسواد	جمعیت شامل	فعالیت کشاورزی							
									۱۰	۱۱	۱۲	۱۳	۱۴	۱۵	۱۶	
۹۴	کوره	۰۲۷۲۹۰	۴	۵	۲۰	۲۶	۰	۱۵	*	*	*	*	*	*	*	*
۹۵	کرامی	۰۲۷۲۹۱	۴	۱۵	۹۶	۷۶	۱۰	۲۱	*	*	*	*	*	*	*	*
۹۶	کردالو	۰۲۷۲۹۲	۲	۴۲	۲۰۶	۲۴۴	۸۵	۲۹	*	*	*	*	*	*	*	*
۹۷	کلته	۰۲۷۲۹۳	۲	۴۰	۳۸۲	۲۱۷	۷۸	۴۶	*	*	*	*	*	*	*	*
۹۸	کلویران	۰۲۷۲۹۴	۲	۳۴	۲۰۶	۱۶۲	۲۵	۶۱	*	*	*	*	*	*	*	*
۹۹	کلوجه امیرانلو	۰۲۷۲۹۵	۴	۲۵	۱۲۳	۱۰۷	۲۵	۳۱	*	*	*	*	*	*	*	*
۱۰۰	کلوجه علیا	۰۲۷۲۹۷	۴	۱۲	۷۹	۵۸	۲	۲۰	*	*	*	*	*	*	*	*
۱۰۱	کنبد	۰۲۷۲۹۸	۴	۱۲	۴۴	۵۹	۱۲	۲۳	*	*	*	*	*	*	*	*
۱۰۲	کوکالا	۰۲۷۲۹۹	۲	۱۵	۸۸	۶۲	۱	۲۲	*	*	*	*	*	*	*	*
۱۰۳	ماخ	۰۲۷۳۰۰	۲	۶۵	۴۵۸	۲۱۲	۵۹	۱۰۶	*	*	*	*	*	*	*	*
۱۰۴	مصطفی کندی	۰۲۷۳۰۱	۴	۱۶	۱۰۰	۷۷	۲۰	۲۸	*	*	*	*	*	*	*	*
۱۰۵	مکتو	۰۲۷۳۰۲	۲	۲۲	۲۴۱	۱۹۰	۶۷	۴۵	*	*	*	*	*	*	*	*
۱۰۶	مولوی چراغ مردان	۰۲۷۳۰۳	۴	۱۷	۱۰۲	۷۶	۲۰	۱۹	*	*	*	*	*	*	*	*
۱۰۷	مهدی خان کندی	۰۲۷۳۰۴	۲	۹	۲۲	۵۶	۱۸	۲۱	*	*	*	*	*	*	*	*
۱۰۸	مهمان بلافی	۰۲۷۳۰۵	۲	۱۰	۶۶	۶۱	۲۳	۱۲	*	*	*	*	*	*	*	*
۱۰۹	مهمانلو	۰۲۷۳۰۶	۴	۴۲	۲۶۳	۲۰۲	۵۵	۵۸	*	*	*	*	*	*	*	*
۱۱۰	میرزا ابیک کندی	۰۲۷۳۰۷	۲	۱۹	۱۳۴	۱۰۴	۳۵	۲۷	*	*	*	*	*	*	*	*
۱۱۱	نبی موفی	۰۲۷۳۰۸	۲	۲۱	۱۴۵	۱۱۴	۱۹	۲۹	*	*	*	*	*	*	*	*
۱۱۲	نرگس آباد	۰۲۷۳۰۹	۲	۲۶	۲۵۳	۲۰۶	۹۱	۵۳	*	*	*	*	*	*	*	*
۱۱۳	نصیر آباد سفلی	۰۲۷۳۱۰	۲	۹۷	۵۸۳	۴۵۶	۱۳۰	۱۳۰	*	*	*	*	*	*	*	*
۱۱۴	نصیر آباد علیا	۰۲۷۳۱۱	۲	۲۲	۲۴۳	۱۷۷	۵۸	۲۴	*	*	*	*	*	*	*	*
۱۱۵	نیاز کندی	۰۲۷۳۱۲	۲	۸	۴۳	۳۱	۷	۱۲	*	*	*	*	*	*	*	*
۱۱۶	ورقه سفلی	۰۲۷۳۱۴	۲	۱۵	۱۱۱	۸۸	۳۸	۲۱	*	*	*	*	*	*	*	*
۱۱۷	ورقه علیا	۰۲۷۳۱۵	۲	۸۰	۵۸۵	۴۳۴	۱۸۶	۱۰۱	*	*	*	*	*	*	*	*
۱۱۸	بیانبلافی	۰۲۷۳۱۹	۲	۲۶	۲۵۰	۱۹۶	۶۲	۴۴	*	*	*	*	*	*	*	*
۱۱۹	بیانلوق	۰۲۷۳۲۰	۲	۵۷	۴۱۲	۳۱۰	۶۶	۲۸	*	*	*	*	*	*	*	*
۱۲۰	بیله قارشوق	۰۲۷۳۲۱	۲	۴۱	۲۱۹	۱۶۲	۷۲	۴۵	*	*	*	*	*	*	*	*
دهستان قورویچای																
۱	اغزیارت	۰۲۷۵۶۲	۳	۸۸	۴۸۴	۳۷۰	۱۴۶	۸۸	*	*	*	*	*	*	*	*
۲	اغ کند	۰۲۷۵۶۳	۲	۳۴	۲۰۵	۱۶۷	۲۱	۴۹	*	*	*	*	*	*	*	*
۳	اغ بلاغ هشت رود	۰۲۷۵۶۰	۲	۲۷	۲۲۰	۱۷۸	۷۷	۴۷	*	*	*	*	*	*	*	*
۴	انچه ریفی	۰۲۷۵۶۱	۲	۲۸	۲۵۰	۱۹۴	۸۳	۴۸	*	*	*	*	*	*	*	*
۵	اقبلاغ سفلی	۰۲۷۵۶۴	۲	۳۴	۱۴۲	۱۱۴	۱۳	۳۷	*	*	*	*	*	*	*	*
۶	اقبلاغ علیا	۰۲۷۵۶۵	۲	۲۶	۲۷۵	۲۱۲	۶۸	۵۹	*	*	*	*	*	*	*	*
۷	اللو	۰۲۷۵۶۶	۲	۹	۷۰	۵۰	۰	۲۱	*	*	*	*	*	*	*	*
۸	الچیق	۰۲۷۵۶۷	۲	۴۱	۲۴۸	۱۹۶	۵۱	۶۵	*	*	*	*	*	*	*	*
۹	اور شاقلاق علیا	۰۲۷۵۶۹	۲	۲۲	۳۵۴	۱۸۹	۷۴	۶۲	*	*	*	*	*	*	*	*
۱۰	ایده لو	۰۲۷۵۷۰	۲	۲۹	۱۷۵	۱۴۰	۵۴	۴۲	*	*	*	*	*	*	*	*
۱۱	آباد املو	۰۲۷۵۷۱	۲	۱۸	۱۱۹	۸۸	۱۶	۳۶	*	*	*	*	*	*	*	*
۱۲	باغ بری	۰۲۷۵۷۲	۲	۱۲	۸۱	۶۲	۰	۲۷	*	*	*	*	*	*	*	*
۱۳	بالی تریه	۰۲۷۵۷۳	۲	۲۷	۲۱۵	۱۶۱	۲۹	۵۰	*	*	*	*	*	*	*	*
۱۴	برج سفلی	۰۲۷۵۷۴	۲	۴۸	۲۲۷	۱۷۸	۶۵	۶۸	*	*	*	*	*	*	*	*
۱۵	برج علیا	۰۲۷۵۷۵	۲	۵۴	۳۰۴	۲۱۰	۷۸	۶۴	*	*	*	*	*	*	*	*
۱۶	بلیل	۰۲۷۵۷۶	۲	۱۸	۱۱۷	۹۱	۸	۲۹	*	*	*	*	*	*	*	*

کده نوع راه آبادی: ۱ جاده اسفالت، ۲ جاده خاکی، ۳ مارود، ۴ سایر (از جمله راه آسین یا راه آبی)، ۵ نامشخص

شماره ردیف آبادی	بمغ مذکی سلمانان	اماکن مذکی سلمانان	شورای اسلامی روستایی	دترجهاد ساندگی	مرکز خدمات روستایی	پایگاه خدمات بروج	آب لولگشی	برق	دبستان	مدرسه راهمایی	آموزش و تفریح روستا آسوزی	خام	مرکز بهداشتی درمانی	خانه بهداشت	پزشک	دامپروری شتر، گاو، گوسفند و بز	بیمار و ماما کی روستایی	صندوق پست	دستری به روزنامه، مجله و روزنامه	تلفن	دستری به وسیله ترمینال آرای	فروشگاه تعاونی	تعمیرگاه ماشین آلات کشاورزی	تعداد کادوگ مال	تعداد کوسندوز	
۱۷	۱۸	۱۹	۲۰	۲۱	۲۲	۲۳	۲۴	۲۵	۲۶	۲۷	۲۸	۲۹	۳۰	۳۱	۳۲	۳۳	۳۴	۳۵	۳۶	۳۷	۳۸	۳۹	۴۰	۴۱	۴۲	
۹۴	*	*	*	*	*	*	*	*	*	*	*	*	*	*	*	*	*	*	*	*	*	*	*	۵۰	۲۰۰	
۹۵	*	*	*	*	*	*	*	*	*	*	*	*	*	*	*	*	*	*	*	*	*	*	*	۵۰	۲۵۰	
۹۶	*	*	*	*	*	*	*	*	*	*	*	*	*	*	*	*	*	*	*	*	*	*	*	۲۰	۲۵۰	
۹۷	*	*	*	*	*	*	*	*	*	*	*	*	*	*	*	*	*	*	*	*	*	*	*	۲۲	۷۰۰	
۹۸	*	*	*	*	*	*	*	*	*	*	*	*	*	*	*	*	*	*	*	*	*	*	*	۲۵	۴۰۰	
۹۹	*	*	*	*	*	*	*	*	*	*	*	*	*	*	*	*	*	*	*	*	*	*	*	۵۰	۲۲۰	
۱۰۰	*	*	*	*	*	*	*	*	*	*	*	*	*	*	*	*	*	*	*	*	*	*	*	۵۰	۲۰۰	
۱۰۱	*	*	*	*	*	*	*	*	*	*	*	*	*	*	*	*	*	*	*	*	*	*	*	*	۲۰۰	۲۰۰
۱۰۲	*	*	*	*	*	*	*	*	*	*	*	*	*	*	*	*	*	*	*	*	*	*	*	۱۵	۶۵۰	
۱۰۳	*	*	*	*	*	*	*	*	*	*	*	*	*	*	*	*	*	*	*	*	*	*	*	۲۰۰	۱۲۰۰	
۱۰۴	*	*	*	*	*	*	*	*	*	*	*	*	*	*	*	*	*	*	*	*	*	*	*	۱۸	۴۰۰	
۱۰۵	*	*	*	*	*	*	*	*	*	*	*	*	*	*	*	*	*	*	*	*	*	*	*	۲۰۰	۲۲۰۰	
۱۰۶	*	*	*	*	*	*	*	*	*	*	*	*	*	*	*	*	*	*	*	*	*	*	*	۵۰	۴۱۰	
۱۰۷	*	*	*	*	*	*	*	*	*	*	*	*	*	*	*	*	*	*	*	*	*	*	*	۸۰	۴۵۰	
۱۰۸	*	*	*	*	*	*	*	*	*	*	*	*	*	*	*	*	*	*	*	*	*	*	*	*	۶۰	۶۵۰
۱۰۹	*	*	*	*	*	*	*	*	*	*	*	*	*	*	*	*	*	*	*	*	*	*	*	۸۰	۶۰۰	
۱۱۰	*	*	*	*	*	*	*	*	*	*	*	*	*	*	*	*	*	*	*	*	*	*	*	۲۰	۴۰۰	
۱۱۱	*	*	*	*	*	*	*	*	*	*	*	*	*	*	*	*	*	*	*	*	*	*	*	۲۰	۶۰۰	
۱۱۲	*	*	*	*	*	*	*	*	*	*	*	*	*	*	*	*	*	*	*	*	*	*	*	*	۷۰	۷۰۰
۱۱۳	*	*	*	*	*	*	*	*	*	*	*	*	*	*	*	*	*	*	*	*	*	*	*	۶۰	۱۵۰۰	
۱۱۴	*	*	*	*	*	*	*	*	*	*	*	*	*	*	*	*	*	*	*	*	*	*	*	۸۰	۴۰۰	
۱۱۵	*	*	*	*	*	*	*	*	*	*	*	*	*	*	*	*	*	*	*	*	*	*	*	۳۰	۲۲۰	
۱۱۶	*	*	*	*	*	*	*	*	*	*	*	*	*	*	*	*	*	*	*	*	*	*	*	۶	۲۵۰	
۱۱۷	*	*	*	*	*	*	*	*	*	*	*	*	*	*	*	*	*	*	*	*	*	*	*	۲۰	۱۰۰۰	
۱۱۸	*	*	*	*	*	*	*	*	*	*	*	*	*	*	*	*	*	*	*	*	*	*	*	۱۲	۱۶۰	
۱۱۹	*	*	*	*	*	*	*	*	*	*	*	*	*	*	*	*	*	*	*	*	*	*	*	۴۰	۶۵۰	
۱۲۰	*	*	*	*	*	*	*	*	*	*	*	*	*	*	*	*	*	*	*	*	*	*	*	۲۵	۵۵۰	
۱	*	*	*	*	*	*	*	*	*	*	*	*	*	*	*	*	*	*	*	*	*	*	*	۱۳۵۸	۵۰۳۸	
۲	*	*	*	*	*	*	*	*	*	*	*	*	*	*	*	*	*	*	*	*	*	*	*	۲۰۰	۲۰۰۰	
۳	*	*	*	*	*	*	*	*	*	*	*	*	*	*	*	*	*	*	*	*	*	*	*	۲۰	۵۰۰	
۴	*	*	*	*	*	*	*	*	*	*	*	*	*	*	*	*	*	*	*	*	*	*	*	۶۱	۲۵۰	
۵	*	*	*	*	*	*	*	*	*	*	*	*	*	*	*	*	*	*	*	*	*	*	*	۸۰	۶۰۰	
۶	*	*	*	*	*	*	*	*	*	*	*	*	*	*	*	*	*	*	*	*	*	*	*	۱۰۰	۲۵۰	
۷	*	*	*	*	*	*	*	*	*	*	*	*	*	*	*	*	*	*	*	*	*	*	*	۵۰۰	۱۲۰۰	
۸	*	*	*	*	*	*	*	*	*	*	*	*	*	*	*	*	*	*	*	*	*	*	*	۵۰	۱۵۰	
۹	*	*	*	*	*	*	*	*	*	*	*	*	*	*	*	*	*	*	*	*	*	*	*	۲۰۰	۲۰۰۰	
۱۰	*	*	*	*	*	*	*	*	*	*	*	*	*	*	*	*	*	*	*	*	*	*	*	۱۰۰	۶۰۰	
۱۱	*	*	*	*	*	*	*	*	*	*	*	*	*	*	*	*	*	*	*	*	*	*	*	۱۰	۵۰۰	
۱۲	*	*	*	*	*	*	*	*	*	*	*	*	*	*	*	*	*	*	*	*	*	*	*	۲۰	۴۰۰	
۱۳	*	*	*	*	*	*	*	*	*	*	*	*	*	*	*	*	*	*	*	*	*	*	*	۳۰	۱۰۰	
۱۴	*	*	*	*	*	*	*	*	*	*	*	*	*	*	*	*	*	*	*	*	*	*	*	۱۵۰	۶۰۰	
۱۵	*	*	*	*	*	*	*	*	*	*	*	*	*	*	*	*	*	*	*	*	*	*	*	۸۰	۴۵۰	
۱۶	*	*	*	*	*	*	*	*	*	*	*	*	*	*	*	*	*	*	*	*	*	*	*	۸۰	۵۰۰	
۱۷	*	*	*	*	*	*	*	*	*	*	*	*	*	*	*	*	*	*	*	*	*	*	*	۱۲۰	۸۰۰	

خصوصیات اجتماعی - اقتصادی آبادیهای دارایی سکنه شهرستان همدان

شماره روستای آبادی	آبادی	نوع راه آبادی (کد)	تعداد خانوار	کل جمعیت	جمعیت عساکر و پیشتر	جمعیت باسواد	جمعیت شائل	فعالیت کشاورزی							
								۱۰	۱۱	۱۲	۱۳	۱۴	۱۵	۱۶	
۱۷	پار الار	۲	۶۶	۲۱۴	۲۲۸	۹۴	۲۲	*	*	*	*	*	*	*	*
۱۸	تازه کتد سولتی	۲	۱۹	۱۱۴	۹۰	۴۴	۲۲	*	*	*	*	*	*	*	*
۱۹	تازه کتد میدلو	۲	۷	۵۱	۴۴	۱	۹	*	*	*	*	*	*	*	*
۲۰	تازه کتد شیر پور	۲	۲۴	۱۶۶	۱۲۲	۲۹	۲۲	*	*	*	*	*	*	*	*
۲۱	تکمه داش	۲	۱۸	۱۲۳	۱۰۸	۴۷	۲۵	*	*	*	*	*	*	*	*
۲۲	چندر ایباد	۴	۴	۲۴	۲۱	۵	۷	*	*	*	*	*	*	*	*
۲۳	چلیل ایباد	۲	۱۲	۱۰۹	۸۰	۱۷	۲۵	*	*	*	*	*	*	*	*
۲۴	جوکی بیژن	۲	۶	۵۲	۳۸	۰	۱۷	*	*	*	*	*	*	*	*
۲۵	جوکی محمد رضا	۲	۹	۶۴	۳۶	۰	۱۴	*	*	*	*	*	*	*	*
۲۶	جوکی وسطه	۲	۳۲	۱۵۲	۱۱۷	۲۲	۴۵	*	*	*	*	*	*	*	*
۲۷	جهانگیر کندی	۲	۳۴	۱۶۲	۱۲۶	۳۳	۳۸	*	*	*	*	*	*	*	*
۲۸	چاللو حبیبانلو	۲	۱۸	۱۴۱	۱۱۱	۴۴	۲۸	*	*	*	*	*	*	*	*
۲۹	چاللو بیاد بیاتلو	۲	۲۲	۱۵۸	۱۳۱	۲۰	۳۶	*	*	*	*	*	*	*	*
۳۰	چناق بلاغ سفلی	۲	۱۵	۱۰۱	۸۲	۲۲	۲۸	*	*	*	*	*	*	*	*
۳۱	چناق بلاغ علیا	۲	۱۰	۷۴	۵۷	۷	۱۹	*	*	*	*	*	*	*	*
۳۲	چینلو	۲	۵۱	۳۲۷	۲۵۹	۷۹	۱۹	*	*	*	*	*	*	*	*
۳۳	حاجی باقر کندی	۴	۳۱	۹۷	۸۱	۱۶	۳۴	*	*	*	*	*	*	*	*
۳۴	حیدر ایباد	۲	۸	۳۲	۲۴	۱	۹	*	*	*	*	*	*	*	*
۳۵	خطیب سفلی	۲	۶۳	۲۵۸	۲۱۰	۶۴	۵۴	*	*	*	*	*	*	*	*
۳۶	داش بلاغ خرابه مملک	۲	۶۶	۴۲۶	۳۱۰	۱۱۱	۹۶	*	*	*	*	*	*	*	*
۳۷	داش التی	۲	۱۴	۷۸	۵۹	۲۲	۱۶	*	*	*	*	*	*	*	*
۳۸	داش بلاغ	۲	۵۰	۲۶۰	۲۷۰	۹۰	۳۴	*	*	*	*	*	*	*	*
۳۹	در اچ سفلی	۲	۳۹	۲۶۲	۲۰۸	۳۴	۶۱	*	*	*	*	*	*	*	*
۴۰	در اچ علیا	۲	۲۵	۱۶۷	۱۲۷	۵۰	۳۵	*	*	*	*	*	*	*	*
۴۱	درین سو	۲	۷۰	۳۵۱	۲۸۵	۱۵۱	۳۸	*	*	*	*	*	*	*	*
۴۲	ساروجه	۲	۶۴	۲۴۷	۲۶۶	۱۴۵	۷۷	*	*	*	*	*	*	*	*
۴۳	ساری قشلاق سفلی	۲	۲	۸	۸	۰	۲	*	*	*	*	*	*	*	*
۴۴	ساری قشلاق علیا	۲	۲	۹	۸	۱	۲	*	*	*	*	*	*	*	*
۴۵	سر چشمه حیث	۲	۵۶	۳۱۲	۲۴۷	۶۰	۶۱	*	*	*	*	*	*	*	*
۴۶	سلطان ایباد اغ زیارت	۲	۷۰	۳۴۳	۳۲۷	۶۲	۱۱۶	*	*	*	*	*	*	*	*
۴۷	مید کندی	۲	۲۳	۱۱۶	۱۶۹	۵۵	۶۴	*	*	*	*	*	*	*	*
۴۸	شخته لو	۲	۴	۲۸	۲۲	۳	۹	*	*	*	*	*	*	*	*
۴۹	شر فر	۲	۵	۳۹	۲۸	۷	۷	*	*	*	*	*	*	*	*
۵۰	شهنو از سفلی	۲	۱۸	۱۲۳	۹۹	۴۸	۳۱	*	*	*	*	*	*	*	*
۵۱	شهنو از علیا	۲	۲۹	۲۲۰	۱۷۶	۵۰	۴۰	*	*	*	*	*	*	*	*
۵۲	شهنو از وسطی	۲	۲۷	۲۱۹	۱۷۰	۶۴	۵۰	*	*	*	*	*	*	*	*
۵۳	شیخ لیر سفلی	۲	۱۸	۱۱۸	۹۴	۴۵	۲۶	*	*	*	*	*	*	*	*
۵۴	شیرین کندی	۴	۲	۲۲	۱۷	۰	۴	*	*	*	*	*	*	*	*
۵۵	طالب چمتی	۲	۵۲	۲۵۱	۲۷۲	۸۷	۶۸	*	*	*	*	*	*	*	*
۵۶	میدلو	۲	۷	۵۳	۴۱	۸	۲۱	*	*	*	*	*	*	*	*
۵۷	فتح اله بلاغی	۲	۱۸	۱۱۷	۹۱	۳۰	۲۴	*	*	*	*	*	*	*	*
۵۸	قارقا	۲	۲۶	۱۵۶	۱۲۲	۶	۳۶	*	*	*	*	*	*	*	*
۵۹	قمر تپه	۲	۵	۳۷	۳۰	۶	۱۱	*	*	*	*	*	*	*	*
۶۰	قو اقلو	۲	۵	۳۷	۳۰	۶	۱۱	*	*	*	*	*	*	*	*
۶۱	قوش فیله من	۲	۲۲	۱۲۶	۱۱۱	۱۲	۳۵	*	*	*	*	*	*	*	*

کد نوع راه آبادی: ۱ جاده اسفالت، ۲ جاده شوسه، ۳ جاده خاکی، ۴ مارو، ۵ سایر (بزرگراه، راه آبی، باران آبی، ۵۱، ناشخص ۶

تعداد گاو و گوساله	تعداد گوسفند و بز	تیمبرگاه شیرین آلات شادری	فروشگاه تعاونی	دستری به وسایل قهوه ای رایگان	تلفن	دستری به روزنامه و مجله رایگان	صندوق پست	بیمار و مامای روستایی	دانشگاه شیرین دهنی	پزشک	خانه بهداشت	مرکز بهداشتی درمانی	حمام	آموزش انجمن بودا نوی	مدرسه ابتدایی	دبستان	برق	آب لوله کشی	پایگاه خدمات بیج	مرکز خدمات روستایی	دفتر جهاد سازندگی	شورای اسلامی روستایی	اماکن مذهبی مسلمانان	بلنج مذهبی مسلمانان	شماره ردیف آبادی
۴۲	۴۱	۴۰	۳۹	۳۸	۳۷	۳۶	۳۵	۳۴	۳۳	۳۲	۳۱	۳۰	۲۹	۲۸	۲۷	۲۶	۲۵	۲۴	۲۳	۲۲	۲۱	۲۰	۱۹	۱۸	۱۷
۱۰۰	۱۱۰۰			*										*		*		*		*		*			۱۷
۱۰	۱۶۰													*		*		*		*		*			۱۸
۴۰	۹۰													*		*		*		*		*			۱۹
۵۰	۶۰۰													*		*		*		*		*			۲۰
۴۰	۲۵۰													*		*		*		*		*			۲۱
۰	۱۸۰													*		*		*		*		*			۲۲
۱۲	۱۰۰													*		*		*		*		*			۲۳
۲۰	۲۴۰			*										*		*		*		*		*			۲۴
۲۰	۲۵۰			*				*						*		*		*		*		*			۲۵
۶۰	۸۰۰			*				*		*				*		*		*		*		*			۲۶
۱۰۰	۵۰۰			*				*		*				*		*		*		*		*			۲۷
۱۰۰	۴۰۰													*		*		*		*		*			۲۸
۵۰	۸۰۰								*	*				*		*		*		*		*	*		۲۹
۱۰۰	۸۰۰								*	*				*		*		*		*		*	*		۳۰
۵۰	۵۵۰													*		*		*		*		*	*		۳۱
۱۵۰	۶۵۰			*										*		*		*		*		*	*		۳۲
۱۰۰	۲۰۰													*		*		*		*		*	*		۳۳
۱۵	۱۲۰													*		*		*		*		*	*		۳۴
۸۰	۹۰۰							*		*				*		*		*		*		*	*		۳۵
۱۰۰	۲۰۰			*										*		*		*		*		*	*		۳۶
۵۰	۲۳۰													*		*		*		*		*	*		۳۷
۱۰۰	۱۵۰۰		*	*				*		*		*		*		*		*		*		*	*		۳۸
۴۰۰	۶۰۰													*		*		*		*		*	*		۳۹
۱۵۰	۴۶۰													*		*		*		*		*	*		۴۰
۲۸۰	۱۵۵۰		*											*		*		*		*		*	*		۴۱
۲۰۰	۱۵۰۰			*										*		*		*		*		*	*		۴۲
۴	۸۰													*		*		*		*		*	*		۴۳
۴	۴۰													*		*		*		*		*	*		۴۴
۴۰	۱۹۰			*										*		*		*		*		*	*		۴۵
۲۰۰	۱۰۰۰			*										*		*		*		*		*	*		۴۶
۲۰۰	۱۰۵۰			*										*		*		*		*		*	*		۴۷
۱۰	۲۰۰													*		*		*		*		*	*		۴۸
۱۵	۲۱۵													*		*		*		*		*	*		۴۹
۴۰	۲۰۰													*		*		*		*		*	*		۵۰
۲۰	۲۵۰													*		*		*		*		*	*		۵۱
۲۰۰	۴۵۰			*										*		*		*		*		*	*		۵۲
۸۰	۲۰۰													*		*		*		*		*	*		۵۳
۱۵	۱۷۸													*		*		*		*		*	*		۵۴
۲۰۰	۵۵۰			*										*		*		*		*		*	*		۵۵
۲۰	۴۵۰													*		*		*		*		*	*		۵۶
۷۰	۵۰۰			*										*		*		*		*		*	*		۵۷
۱۰۰	۶۰۰			*										*		*		*		*		*	*		۵۸
۱۵۰	۲۰۰													*		*		*		*		*	*		۵۹
۱۰۰	۲۵۰													*		*		*		*		*	*		۶۰
۱۰۰	۲۵۰													*		*		*		*		*	*		۶۱

شماره ردیف آبادی	آبادی	نوع راه آبادی (کد)	تعداد خانوار	کل جمعیت	جمعیت عرسال بیشتر	جمعیت باسواد	جمعیت شامل	نقایست کش دوزی							
								پرورش مای	پرورش بز و گوسفند	پرورش گاو و اسب	پرورش طیور	اداری	باغداری	زراعت	
۱	۲	۳	۴	۵	۶	۷	۸	۹	۱۰	۱۱	۱۲	۱۳	۱۴	۱۵	۱۶
۶۲	قوشه بلاغ	۲	۱۰	۵۷	۴۲	۰	۱۲	*	*	*	*	*	*	*	*
۶۳	قوشه لار	۲	۴۸	۲۱۷	۲۳۵	۶۹	۷۴	*	*	*	*	*	*	*	*
۶۴	توربون قشلاق	۲	۱۰	۶۴	۵۲	۴	۱۷	*	*	*	*	*	*	*	*
۶۵	قیشر چه	۲	۶	۴۸	۴۱	۱۱	۱۱	*	*	*	*	*	*	*	*
۶۶	کر کرستان	۲	۱۹	۱۱۵	۹۹	۳۳	۲۸	*	*	*	*	*	*	*	*
۶۷	گل تپه	۲	۲۴	۲۱۴	۱۵۹	۹	۶۱	*	*	*	*	*	*	*	*
۶۸	گلپستر	۲	۲۱	۱۵۲	۱۱۴	۳۱	۳۰	*	*	*	*	*	*	*	*
۶۹	گوجه قشلاق	۲	۵۲	۳۵۴	۲۸۶	۱۰۸	۹۰	*	*	*	*	*	*	*	*
۷۰	گورته باخان	۲	۲۲	۱۲۸	۱۰۶	۳۱	۲۳	*	*	*	*	*	*	*	*
۷۱	گویچه قلعه سفلی	۲	۱۰	۵۳	۴۲	۱۰	۱۳	*	*	*	*	*	*	*	*
۷۲	گویچه قلعه علیا	۲	۱۰	۵۹	۴۹	۱۱	۱۵	*	*	*	*	*	*	*	*
۷۳	لاله زار	۲	۱۸	۱۵۲	۱۲۲	۴۷	۲۸	*	*	*	*	*	*	*	*
۷۴	مولو	۲	۲۸	۲۰۵	۱۶۲	۶۷	۳۸	*	*	*	*	*	*	*	*
۷۵	مین باغ حصار	۲	۲۶	۱۵۵	۱۲۷	۳۷	۳۴	*	*	*	*	*	*	*	*
۷۶	نصیر کندی	۲	۳۰	۱۹۱	۱۴۹	۵۵	۴۶	*	*	*	*	*	*	*	*
۷۷	هزار ان سفلی	۲	۶	۴۲	۳۶	۱۷	۱۱	*	*	*	*	*	*	*	*
۷۸	هزار ان علیا	۲	۷	۵۰	۴۳	۷	۱۱	*	*	*	*	*	*	*	*
۷۹	بیان علی بلاغ	۲	۱۹	۱۱۷	۱۰۴	۵۳	۳۳	*	*	*	*	*	*	*	*
۸۰	بیان بلاغ سفلی	۲	۸	۵۲	۳۶	۱۰	۱۲	*	*	*	*	*	*	*	*
۸۱	بیان بلاغ علیا	۲	۴۲	۳۲۳	۱۹۹	۳۷	۴۸	*	*	*	*	*	*	*	*
۸۲	بیله قار شو سفلی	۲	۲	۱۷	۱۴	۰	۶	*	*	*	*	*	*	*	*
۸۳	بیله قار شو علیا	۲	۵	۱۵	۱۵	۷	۷	*	*	*	*	*	*	*	*
۸۴	بیورک ک	۲	۱۲	۷۹	۶۷	۳۳	۱۳	*	*	*	*	*	*	*	*
۸۵	بیونجه لور	۲	۲۵	۲۵۵	۱۹۸	۱۰۲	۴۲	*	*	*	*	*	*	*	*
۸۶	بهرچی	۲	۲۲	۱۶۶	۱۶۰	۶۵	۴۹	*	*	*	*	*	*	*	*
	بخش مرکزی		۱۲۰۰۱	۸۰۶۱۸	۶۱۶۱۶	۳۱۶۴۴	۱۷۸۸۱								
	دهستان حومه		۱۲۰۰۱	۸۰۶۱۸	۶۱۶۱۶	۳۱۶۴۴	۱۷۸۸۱								
۱	اتش بیگ	۲	۹۹	۶۳۳	۵۱۹	۲۳۵	۱۵۵	*	*	*	*	*	*	*	*
۲	ارغد آباد	۴	۲۸	۱۷۰	۱۲۹	۲	۴۰	*	*	*	*	*	*	*	*
۳	ارگنه	۲	۱۲۱	۷۸۸	۶۰۹	۲۱۲	۱۸۶	*	*	*	*	*	*	*	*
۴	اسایش	۲	۵۵	۴۲۳	۳۳۳	۱۴۵	۹۴	*	*	*	*	*	*	*	*
۵	اغداق کوه	۲	۳۲	۲۴۷	۱۴۷	۳۶	۲۹	*	*	*	*	*	*	*	*
۶	اغبلاغ	۲	۲۶	۲۱۵	۱۶۶	۵۶	۴۸	*	*	*	*	*	*	*	*
۷	اغبلاغ حمیدیه	۴	۱۴	۱۰۵	۶۷	۲	۱۹	*	*	*	*	*	*	*	*
۸	اغچه رود	۲	۱۸۵	۱۲۳۳	۹۸۱	۴۱۷	۲۸۵	*	*	*	*	*	*	*	*
۹	اغچه کندی	۲	۵۹	۴۰۶	۳۳۱	۱۵۴	۹۷	*	*	*	*	*	*	*	*
۱۰	اغچه کهلز مانی	۲	۲۹	۲۰۴	۱۴۷	۲۳	۳۹	*	*	*	*	*	*	*	*
۱۱	اغچه کهلز حبانلو	۲	۱۳۱	۸۴۱	۶۱۷	۱۲۵	۱۵۸	*	*	*	*	*	*	*	*
۱۲	اکوز کندی	۲	۹۱	۵۱۸	۴۰۰	۱۶۱	۹۰	*	*	*	*	*	*	*	*
۱۳	الاقیه	۲	۸۰	۵۳۶	۴۱۰	۱۶۹	۹۰	*	*	*	*	*	*	*	*
۱۴	ارچاق کندی	۱	۲۵	۱۵۴	۱۱۶	۳۶	۲۲	*	*	*	*	*	*	*	*
۱۵	اوقندل	۲	۱۹۲	۱۰۵۴	۸۲۲	۲۲۱	۲۵۶	*	*	*	*	*	*	*	*
۱۶	ایبان	۲	۲۹	۲۹۰	۲۴۷	۳۴	۳۴	*	*	*	*	*	*	*	*

کد نوع راه آبادی: ۱. جاده اسفالت، ۲. جاده خاکی، ۳. مارو، ۴. سایر (اینگاه جاده آسفالته، ۵. راه شخصی)

تعداد گاو گوساله	تعداد گوسفند بز	تعمیرگاه ماشین آلات شادری	فروشگاه تعاونی	دستری به وسیله تعمیراتی آرایه	تلفن	دستری به روزنامه و مجله آرایه	صندوق پست	بیمار و مامای روستایی	دایره شرکت زمین و آب و برق	پزشک	خانه بهداشت	مرکز بهداشتی درمانی	حمام	آموزش و تربیت کودکان	مدرسه راهنمایی	دبستان	برق	آب لوله کشی	پایگاه تعاونی بیج	مرکز خدمات روستایی	دفتر جهاد سازندگی	شورای اسلامی روستایی	امان مذبحی مسلمانان	میخ مذبحی مسلمانان	شماره پذیرش آبادی
۴۲	۴۱	۴۰	۳۹	۳۸	۳۷	۳۶	۳۵	۳۴	۳۳	۳۲	۳۱	۳۰	۲۹	۲۸	۲۷	۲۶	۲۵	۲۴	۲۳	۲۲	۲۱	۲۰	۱۹	۱۸	۱۷
۵۰	۴۵۰																								۲۲
۲۰۰	۷۰۰			*												*		*						*	۲۳
۵۰	۱۲۰																							*	۲۴
۲۰	۲۰۰																							*	۲۵
۱۰۰	۴۰۰																							*	۲۶
۲۰	۸۰۰		*																					*	۲۷
۶۰	۲۵۰																							*	۲۸
۸۰۰	۲۰۰۰		*																					*	۲۹
۱۵۰	۵۵۰			*																				*	۳۰
۱۰۰	۴۷۰			*						*														*	۳۱
۶۰	۱۵۰			*																				*	۳۲
۶۰	۴۰۰																							*	۳۳
۱۰۰	۵۰۰																							*	۳۴
۱۵۰	۴۰۰			*						*				*				*						*	۳۵
۲۰	۵۰۰																							*	۳۶
۳۰	۲۵۰																							*	۳۷
۲۰	۷۰۰																							*	۳۸
۵۰	۴۰۰																	*						*	۳۹
۲۵	۹۰																							*	۴۰
۷۰	۴۵۰			*														*	*					*	۴۱
۱۰	۱۵۰																							*	۴۲
۴۰	۰									*														*	۴۳
۱۰۰	۱۲۰۰																							*	۴۴
۳۵	۱۵۰			*														*	*					*	۴۵
۲۰۰	۲۰۰۰			*														*	*					*	۴۶
۲۵۱۳۲	۱۱۶۲۹۲	۲	۲۲	۷۸	۸	۲	۲۱	۳۱	۱۱	۲	۰	۳	۱۸	۲۶	۱۸	۱۵۸	۲۲	۶۵	۱۶	۸	۵	۱۷۵	۱۹۹	۶۲	
۲۵۱۳۲	۱۱۶۲۹۲	۲	۲۲	۷۸	۸	۲	۲۱	۳۱	۱۱	۲	۰	۳	۱۸	۲۶	۱۸	۱۵۸	۲۲	۶۵	۱۶	۸	۵	۱۷۵	۱۹۹	۶۲	
۶۵	۵۶۵						*	*				*				*		*	*		*				۱
۰	۱۹۰۰																								۲
۱۰۰	۴۰۰			*																				*	۳
۱۰۰	۳۵۰		*															*	*		*			*	۴
۱۰	۲۵۰								*									*	*		*			*	۵
۳۰	۲۵۰			*														*	*		*			*	۶
۳۰	۲۱																	*	*		*			*	۷
۲۳۰	۸۰۰			*			*					*				*		*	*		*			*	۸
۳۰۰	۵۰۰		*	*			*					*			*		*	*	*		*			*	۹
۱۰۰	۳۶۰																	*	*		*			*	۱۰
۱۵۰	۳۶۰																	*	*		*			*	۱۱
۲۰۰	۲۵۰		*				*					*			*		*	*	*		*			*	۱۲
۱۰۰	۸۰۰			*			*					*			*		*	*	*		*			*	۱۳
۱۳۰	۲۲۰			*			*					*			*		*	*	*		*			*	۱۴
۱۸۰	۹۰۰			*			*					*			*		*	*	*		*			*	۱۵
۶۰	۲۵۰						*					*			*		*	*	*		*		*	*	۱۶

شماره ردیف آبادی	آبادی	کده آبادی	نوع راه آبادی (کده)	تعداد خانوار	کل جمعیت	جمعیت عسال بیشتر	جمعیت باسواد	جمعیت شامل	فعالیت کشاورزی							
									۱۰	۱۱	۱۲	۱۳	۱۴	۱۵	۱۶	
۱۷	ایده لوی خان	۰۲۷۷۹۵	۲	۲۲	۲۴۳	۱۸۸	۶۸	۴۳	*	*	*	*	*	*	*	*
۱۸	ایده لوی خلیفه	۰۲۷۷۹۶	۲	۴۴	۲۲۲	۱۸۲	۸۰	۵۱	*	*	*	*	*	*	*	*
۱۹	ایده شاه اش بیگ	۰۲۷۷۹۷	۳	۵	۲۵	۱۵	۱۳	۶	*	*	*	*	*	*	*	*
۲۰	ایده شاه بابک	۰۲۷۷۹۸	۴	۱۷	۱۲۱	۹۰	۲۸	۲۱	*	*	*	*	*	*	*	*
۲۱	ایده شاه مرچو	۰۲۷۷۹۹	۳	۱	۴	۲	۱	۱	*	*	*	*	*	*	*	*
۲۲	ایده مق	۰۲۷۸۰۰	۳	۱۹	۱۶۶	۱۱۱	۶	۴۴	*	*	*	*	*	*	*	*
۲۳	ایده خچی	۰۲۷۸۰۱	۲	۵۲	۳۵۴	۲۷۵	۸۶	۷۴	*	*	*	*	*	*	*	*
۲۴	بابا کندی رود	۰۲۷۸۰۲	۲	۱۶۵	۱۰۱۹	۸۰۶	۳۴۵	۲۰۳	*	*	*	*	*	*	*	*
۲۵	بابا کندی گوه	۰۲۷۸۰۳	۲	۲۲	۱۸۳	۱۴۱	۴۴	۳۰	*	*	*	*	*	*	*	*
۲۶	بابا کر	۰۲۷۸۰۴	۳	۴	۶۲	۱۲	۱۲	۵	*	*	*	*	*	*	*	*
۲۷	بابا مغانقلیج سفلی	۰۲۷۸۰۵	۲	۸۲	۵۷۸	۴۴۴	۱۱۸	۱۴۲	*	*	*	*	*	*	*	*
۲۸	بابا مغانقلیج	۰۲۷۸۰۸	۴	۲	۱۲	۱۲	۳	۵	*	*	*	*	*	*	*	*
۲۹	بابا خلیج	۰۲۷۸۰۹	۳	۹	۵۰	۴۰	۱۵	۱۰	*	*	*	*	*	*	*	*
۳۰	بابا شاق	۰۲۷۸۱۰	۲	۸۲	۵۰۲	۴۰۱	۸۶	۱۲۵	*	*	*	*	*	*	*	*
۳۱	بابا چله چینی	۰۲۷۸۱۰۶	۳	۱۵	۱۵۸	۱۱۶	۳۴	۴۶	*	*	*	*	*	*	*	*
۳۲	بابا قرارود	۰۲۷۸۱۱	۵	۱۱۶	۸۲۶	۶۴۰	۲۰۰	۱۸۲	*	*	*	*	*	*	*	*
۳۳	بابا قرار گوه	۰۲۷۸۱۲	۲	۱۰۴	۶۶۵	۵۳۲	۲۲۰	۱۵۰	*	*	*	*	*	*	*	*
۳۴	بیره ده	۰۲۷۸۱۳	۲	۵۲	۲۵۱	۲۲۲	۱۲۲	۷۷	*	*	*	*	*	*	*	*
۳۵	بیزو چیق	۰۲۷۸۱۴	۳	۱۴۹	۱۰۰۴	۷۹۱	۲۲۶	۲۰۴	*	*	*	*	*	*	*	*
۳۶	بسیطه	۰۲۷۸۱۵	۳	۱۰۳	۷۳۱	۵۷۴	۸۱	۱۵۳	*	*	*	*	*	*	*	*
۳۷	بیلغان حسن کندی	۰۲۷۸۱۶	۴	۱۲	۷۱	۵۶	۱	۱۳	*	*	*	*	*	*	*	*
۳۸	بیلیات	۰۲۷۸۱۷	۲	۳۵	۳۸۴	۲۷۹	۱۰۳	۴۸	*	*	*	*	*	*	*	*
۳۹	بیکه بلاغی	۰۲۷۸۱۸	۳	۱۷	۳۴۳	۲۶۷	۱۴۶	۱۱۶	*	*	*	*	*	*	*	*
۴۰	بیکه کندی	۰۲۷۸۱۹	۳	۱۶۹	۸۰۴	۸۰۸	۴۰۵	۲۱۸	*	*	*	*	*	*	*	*
۴۱	بابا شایبک	۰۲۷۸۲۰	۳	۸۵	۵۱۱	۴۰۳	۱۶۱	۸۰۱	*	*	*	*	*	*	*	*
۴۲	بوه تیندوز	۰۲۷۸۲۱	۲	۴۶	۳۶۱	۲۶۲	۱۰۶	۳۵	*	*	*	*	*	*	*	*
۴۳	تارقلی	۰۲۷۸۲۲	۳	۷۰	۴۴۱	۲۴۲	۸۷	۷۰	*	*	*	*	*	*	*	*
۴۴	تازه کندی	۰۲۷۸۲۳	۲	۳۳	۳۴۱	۱۹۱	۷۴	۶۰	*	*	*	*	*	*	*	*
۴۵	ترخانلار	۰۲۷۸۲۴	۲	۵۵	۳۸۰	۲۶۲	۱۲۴	۷۹	*	*	*	*	*	*	*	*
۴۶	تکاتلو	۰۲۷۸۲۵	۲	۲۵	۱۸۰	۱۲۷	۳۳	۴۲	*	*	*	*	*	*	*	*
۴۷	تلم خان	۰۲۷۸۲۶	۳	۶۶	۴۳۱	۳۲۶	۱۵۴	۸۷	*	*	*	*	*	*	*	*
۴۸	تلخاب	۰۲۷۸۲۷	۳	۳۱	۱۶۹	۱۳۴	۵۲	۴۳	*	*	*	*	*	*	*	*
۴۹	تتمتر ابه	۰۲۷۸۲۸	۳	۲۸	۱۸۶	۱۴۱	۸	۴۱	*	*	*	*	*	*	*	*
۵۰	تنه ده	۰۲۷۸۲۹	۲	۶۷	۴۹۲	۳۵۱	۱۱۷	۷۵	*	*	*	*	*	*	*	*
۵۱	توپ اغاج	۰۲۷۸۳۰	۲	۸۹	۵۶۰	۴۴۴	۱۴۱	۱۱۶	*	*	*	*	*	*	*	*
۵۲	جیبیند	۰۲۷۸۳۱	۳	۵۲	۲۷۶	۲۸۴	۱۰۷	۸۲	*	*	*	*	*	*	*	*
۵۳	چغز	۰۲۷۸۳۲	۲	۴۱	۲۹۴	۲۱۶	۵۷	۵۰	*	*	*	*	*	*	*	*
۵۴	چغل سفلی	۰۲۷۸۳۳	۱	۴۵	۲۱۹	۲۴۵	۷۰	۶۶	*	*	*	*	*	*	*	*
۵۵	چغل علیا	۰۲۷۸۳۴	۲	۲۵	۱۱۷	۱۰۱	۳۷	۲۲	*	*	*	*	*	*	*	*
۵۶	جووریم	۰۲۷۸۳۵	۴	۱۵	۱۱۱	۱۸۰	۵۷	۶۳	*	*	*	*	*	*	*	*
۵۷	جیر اندرق	۰۲۷۸۳۶	۳	۲۵	۴۲۱	۳۲۹	۱۸۰	۱۰۱	*	*	*	*	*	*	*	*
۵۸	چپاتلو	۰۲۷۸۳۷	۴	۶	۴۵	۳۵	۶	۷۴	*	*	*	*	*	*	*	*
۵۹	چپینی	۰۲۷۸۳۸	۲	۷۰	۴۳۷	۳۲۱	۱۴۵	۷۴	*	*	*	*	*	*	*	*
۶۰	چراغچی	۰۲۷۸۳۹	۲	۹۵	۷۰۷	۵۵۰	۲۶۵	۱۵۵	*	*	*	*	*	*	*	*
۶۱	چراغچلو	۰۲۷۸۴۰	۲	۱۰۲	۷۰۰	۵۱۰	۳۸۴	۱۰۱	*	*	*	*	*	*	*	*

کده نوع راه آبادی: ۱. جاده اسفانه، ۲. جاده شوسه، ۳. جاده خاکی، ۴. مارود، ۵. سایر (ایستگاه راه آهن، بارگاه آبی، ۵. نامشخص ۶)

تعداد گاو و گوساله	تعداد گوسفند و بز	تیمبرگاه باغین آلات کشاورزی	فروشگاه تعاونی	دستری به رسیدن قهوه عربی را با	تلفن	دستری به روزنامه دیروز را با	صندوق پست	بیمار و مامای روستایی	دانشگاه پستین دانشگاه	پزشک	خانه بهداشت	مرکز بهداشتی درمانی	حمام	آموزش باغبانی و باغبانی	مدرسه راهنمایی	دبستان	برق	آب لوله کشی	پایگاه خدمات بیج	مرکز خدمات روستایی	دفتر جهاد سازندگی	شورای اسلامی روستایی	اماکن مذهبی مسلمانان	بلخ مذهبی مسلمانان	شماره ردیف آبادی	
۴۲	۴۱	۴۰	۳۹	۳۸	۳۷	۳۶	۳۵	۳۴	۳۳	۳۲	۳۱	۳۰	۲۹	۲۸	۲۷	۲۶	۲۵	۲۴	۲۳	۲۲	۲۱	۲۰	۱۹	۱۸	۱۷	
۱۰۰	۴۵۰																									۱۷
۱۰	۶۰۰						*						*		*	*	*	*	*	*	*	*	*	*	*	۱۸
۰	۰				*	*	*																			۱۹
۲	۱۲۰			*	*	*	*																			۲۰
۰	۰				*	*	*																			۲۱
۲۰	۵۵۰																					*	*	*	*	۲۲
۱۰۴	۷۲۵																					*	*	*	*	۲۳
۲۵۰	۸۵۰												*		*	*	*	*	*	*	*	*	*	*	*	۲۴
۵۰	۵۵																					*	*	*	*	۲۵
۲۰	۲۵																					*	*	*	*	۲۶
۴۰۰	۱۸۰۰															*						*	*	*	*	۲۷
۳	۱۵۰																					*	*	*	*	۲۸
۶۰	۳۵																					*	*	*	*	۲۹
۱۵۰	۷۰۰			*														*				*	*	*	*	۳۰
۰	۴۰۰																					*	*	*	*	۳۱
۲۵۰	۲۰۰																					*	*	*	*	۳۲
۷۰	۱۸۰۰	*		*			*	*						*	*	*	*	*	*	*	*	*	*	*	*	۳۳
۲۵۰	۶۵۰	*		*			*	*						*	*	*	*	*	*	*	*	*	*	*	*	۳۴
۱۵۰	۶۵۰	*		*			*	*						*	*	*	*	*	*	*	*	*	*	*	*	۳۵
۲۰۰	۸۵۰	*		*			*	*						*	*	*	*	*	*	*	*	*	*	*	*	۳۶
۱۰	۱۵۰	*		*			*	*						*	*	*	*	*	*	*	*	*	*	*	*	۳۷
۲۵۰	۶۰۰	*		*			*	*						*	*	*	*	*	*	*	*	*	*	*	*	۳۸
۱۰	۱۰۰	*		*			*	*						*	*	*	*	*	*	*	*	*	*	*	*	۳۹
۵۰۰	۲۵۰۰	*		*			*	*					*	*	*	*	*	*	*	*	*	*	*	*	*	۴۰
۲۰۰	۸۵۰	*		*			*	*						*	*	*	*	*	*	*	*	*	*	*	*	۴۱
۹۰	۲۵۰	*		*			*	*						*	*	*	*	*	*	*	*	*	*	*	*	۴۲
۶۰	۶۰۰	*		*			*	*						*	*	*	*	*	*	*	*	*	*	*	*	۴۳
۲۰۰	۲۱۰	*		*			*	*						*	*	*	*	*	*	*	*	*	*	*	*	۴۴
۲۰۰	۲۰۰	*		*			*	*						*	*	*	*	*	*	*	*	*	*	*	*	۴۵
۲۵	۲۵۰	*		*			*	*						*	*	*	*	*	*	*	*	*	*	*	*	۴۶
۰	۰	*		*			*	*						*	*	*	*	*	*	*	*	*	*	*	*	۴۷
۵۰	۲۹۰	*		*			*	*						*	*	*	*	*	*	*	*	*	*	*	*	۴۸
۴۸	۲۹۰	*		*			*	*						*	*	*	*	*	*	*	*	*	*	*	*	۴۹
۱۱۰	۴۰۰	*		*			*	*						*	*	*	*	*	*	*	*	*	*	*	*	۵۰
۲۲۵	۸۵۰	*		*			*	*						*	*	*	*	*	*	*	*	*	*	*	*	۵۱
۷۰	۲۳۰	*		*			*	*						*	*	*	*	*	*	*	*	*	*	*	*	۵۲
۱۵	۱۰۰	*		*			*	*						*	*	*	*	*	*	*	*	*	*	*	*	۵۳
۶۰	۲۵۰	*		*			*	*						*	*	*	*	*	*	*	*	*	*	*	*	۵۴
۴۰	۱۵۰	*		*			*	*						*	*	*	*	*	*	*	*	*	*	*	*	۵۵
۲۰	۴۱۰	*		*			*	*						*	*	*	*	*	*	*	*	*	*	*	*	۵۶
۷۰	۲۲۰	*		*			*	*						*	*	*	*	*	*	*	*	*	*	*	*	۵۷
۱۰	۰	*		*			*	*						*	*	*	*	*	*	*	*	*	*	*	*	۵۸
۲۰۰	۲۰۰	*		*			*	*						*	*	*	*	*	*	*	*	*	*	*	*	۵۹
۶۰۰	۱۰۰۰	*		*			*	*						*	*	*	*	*	*	*	*	*	*	*	*	۶۰
۲۰۰	۵۰۰	*		*			*	*						*	*	*	*	*	*	*	*	*	*	*	*	۶۱

شخصیات اجتماعی - اقتصادی آبادیهای دارای سکنه شهرستان همدان

شماره ردیف آبادی	آبادی	کد آبادی	نوع راه آبادی (کد)	تعداد خانوار	کل جمعیت	جمعیت عسالزینتر	جمعیت باسواد	جمعیت شغل	نقائت کشاورزی							
									۱۰	۱۱	۱۲	۱۳	۱۴	۱۵	۱۶	
۶۲	چرلو	۰۲۷۸۸۱	۲	۱۰۰	۶۵۵	۴۸۸	۲۰۲	۱۲۷	*	*	*	*	*	*	*	*
۶۳	چکن	۰۲۷۸۸۲	۲	۴۱	۲۵۷	۱۹۴	۵۹	۵۲	*	*	*	*	*	*	*	*
۶۴	حاجی کندی رود	۰۲۷۸۸۳	۴	۲	۴۱	۲۱	۰	۲	*	*	*	*	*	*	*	*
۶۵	حسن کندی رود	۰۲۷۸۸۴	۲	۱۸۲	۱۲۷۶	۹۶۴	۳۳۵	۲۳۹	*	*	*	*	*	*	*	*
۶۶	حسن کندی لره	۰۲۷۸۸۵	۲	۱۷	۱۱۳	۸۸	۲۲	۲۵	*	*	*	*	*	*	*	*
۶۷	حمیدلو	۰۲۷۸۸۶	۳	۱۹	۱۲۸	۹۹	۱۰	۲۱	*	*	*	*	*	*	*	*
۶۸	خر اساتلو	۰۲۷۸۸۷	۲	۲۰۲	۱۲۶۵	۹۷۳	۵۲۸	۲۱۲	*	*	*	*	*	*	*	*
۶۹	خلیفه کندی حاتم	۰۲۷۸۸۸	۳	۴۲	۲۲۷	۲۵۲	۱۲۳	۷۱	*	*	*	*	*	*	*	*
۷۰	خلیفه کندی حمیدیه	۰۲۷۸۸۹	۴	۵۱	۳۶۵	۲۸۷	۵۵	۹۰	*	*	*	*	*	*	*	*
۷۱	خواجه غور	۰۲۷۸۹۰	۲	۵۹	۴۰۲	۲۹۸	۹۳	۶۶	*	*	*	*	*	*	*	*
۷۲	خورجهستان	۰۲۷۸۹۱	۳	۲۴۱	۱۲۶۷	۱۰۰۱	۵۵۵	۲۴۲	*	*	*	*	*	*	*	*
۷۳	داغبلاغ	۰۲۷۸۹۲	۳	۹۴	۶۱۵	۴۶۳	۱۲۸	۷۲	*	*	*	*	*	*	*	*
۷۴	دامناب	۰۲۷۸۹۳	۲	۲۵۷	۱۶۸۷	۱۲۷۷	۶۵۵	۳۱۷	*	*	*	*	*	*	*	*
۷۵	در بند	۰۲۷۸۹۴	۲	۴۸	۲۸۳	۲۰۵	۷۸	۹۳	*	*	*	*	*	*	*	*
۷۶	دشمندلو	۰۲۷۸۹۵	۲	۲۸	۲۴۲	۱۷۶	۷۰	۴۵	*	*	*	*	*	*	*	*
۷۷	دلور حسن	۰۲۷۸۹۷	۲	۴۹	۲۳۱	۲۶۱	۵۵	۸۰	*	*	*	*	*	*	*	*
۷۸	دمیرچی	۰۲۷۸۹۸	۴	۱۱	۷۳	۵۸	۱۲	۱۴	*	*	*	*	*	*	*	*
۷۹	دوده	۰۲۷۸۹۹	۲	۲۷	۲۰۲	۱۵۰	۵۱	۴۶	*	*	*	*	*	*	*	*
۸۰	دوش	۰۲۷۹۰۰	۲	۴۲	۲۶۰	۲۰۱	۷	۸۶	*	*	*	*	*	*	*	*
۸۱	دولان	۰۲۷۹۰۱	۲	۱۰۵	۶۱۱	۴۵۴	۱۱۱	۹۶	*	*	*	*	*	*	*	*
۸۲	دیپکلو	۰۲۷۹۰۲	۴	۱۶	۱۲۴	۹۵	۹	۲۲	*	*	*	*	*	*	*	*
۸۳	دییز چر شاقلی بیگ	۰۲۷۹۰۳	۲	۱۹۶	۱۲۰۲	۹۲۰	۴۰۰	۲۵۰	*	*	*	*	*	*	*	*
۸۴	ذوالبین	۰۲۷۹۰۴	۲	۲۴۷	۱۵۸۸	۱۲۱۹	۶۴۰	۲۷۷	*	*	*	*	*	*	*	*
۸۵	ذوالقدر	۰۲۷۹۰۵	۴	۳۴	۲۵۲	۱۸۱	۷۸	۴۶	*	*	*	*	*	*	*	*
۸۶	زنجیر آباد	۰۲۷۹۰۶	۲	۱۰	۶۶	۴۸	۹	۱۵	*	*	*	*	*	*	*	*
۸۷	ساری قیه	۰۲۷۹۰۷	۳	۴۲	۲۲۵	۲۵۰	۵۰	۶۲	*	*	*	*	*	*	*	*
۸۸	سر اسکنند سفلی	۰۲۷۹۰۸	۲	۴۷	۲۹۸	۲۱۴	۹۳	۹۷	*	*	*	*	*	*	*	*
۸۹	سر اسکنند علیا	۰۲۷۹۰۹	۳	۲۱	۲۴۱	۱۹۲	۳۶	۵۴	*	*	*	*	*	*	*	*
۹۰	سعادتلو	۰۲۷۹۱۰	۲	۱۰۹	۷۵۹	۵۶۷	۲۷۴	۱۵۱	*	*	*	*	*	*	*	*
۹۱	سلطان آباد	۰۲۷۹۱۱	۲	۷	۵۹	۴۴	۲	۱۶	*	*	*	*	*	*	*	*
۹۲	سلطانکوه	۰۲۷۹۱۲	۴	۱۱۷	۸۴۲	۶۵۲	۲۵۴	۱۸۰	*	*	*	*	*	*	*	*
۹۳	سلمان کندی	۰۲۷۹۱۳	۴	۱۱	۷۳	۵۴	۱۵	۱۹	*	*	*	*	*	*	*	*
۹۴	سلوک	۰۲۷۹۱۴	۲	۱۲۲	۹۳۰	۷۳۰	۲۰۲	۱۷۱	*	*	*	*	*	*	*	*
۹۵	سیر سفلی	۰۲۷۹۱۵	۲	۲۷	۲۲۵	۱۹۲	۶۲	۳۴	*	*	*	*	*	*	*	*
۹۶	سیر علیا	۰۲۷۹۱۶	۳	۳۴	۲۵۰	۱۹۲	۴۷	۳۱	*	*	*	*	*	*	*	*
۹۷	سیر وسطی	۰۲۷۹۱۷	۲	۲۰	۲۳۱	۱۷۷	۴۹	۳۰	*	*	*	*	*	*	*	*
۹۸	سیدالدین کوه	۰۲۷۹۱۸	۲	۷۷	۴۸۴	۳۵۵	۶۶	۸۹	*	*	*	*	*	*	*	*
۹۹	سیدالدین رود	۰۲۷۹۱۹	۲	۹۱	۵۵۶	۴۳۸	۱۴۸	۱۱۲	*	*	*	*	*	*	*	*
۱۰۰	سپه دلان	۰۲۷۹۲۰	۲	۱۶	۱۰۴	۸۷	۴۳	۲۵	*	*	*	*	*	*	*	*
۱۰۱	شبهه	۰۲۷۹۲۱	۲	۱۹	۱۴۲	۱۰۶	۳۶	۳۱	*	*	*	*	*	*	*	*
۱۰۲	شیخ الاسلام	۰۲۷۹۲۲	۲	۴۰	۲۳۳	۲۵۲	۸۷	۶۵	*	*	*	*	*	*	*	*
۱۰۳	شیخ بیگ	۰۲۷۹۲۳	۲	۹۵	۶۶۶	۴۹۸	۱۶۵	۳۵۱	*	*	*	*	*	*	*	*
۱۰۴	عوفی حسن	۰۲۷۹۲۴	۳	۴۵	۲۴۷	۲۶۲	۱۰۲	۵۹	*	*	*	*	*	*	*	*
۱۰۵	عوفی لار	۰۲۷۹۲۵	۳	۱۰۷	۷۵۶	۴۹۲	۱۸۳	۱۳۱	*	*	*	*	*	*	*	*

کد نوع راه آبادی: ۱ جاده اسفالت، ۲ جاده شوسه، ۳ جاده خاکی، ۴ سایر (ایستگاه راه آهن، باره آسی، ۵ ناخس ۶

تعداد گاو و گوساله	تعداد گوسفند بزرگ	تغییرگاه بین آلات کش درزی	فروشگاه تعاونی	دستری به وسیله تقویم عمومی دربارگی	تلفین	دستری به روزنامه و مجله و کتاب	صندوق پست	بیمار و دامی درستانی	دانشگاه کیمیا و پزشکی	پزشک	خانه بهداشت	مرکز بهداشتی درمانی	حمام	آموزش و تربیت کودکان	مدرسه راهنمایی	دبستان	برق	آب لوله کشی	پایگاه بهداشت پیش	مرکز خدمات درستانی	دفتر بهداشت ازبکی	شورای اسلامی درستانی	کانون فرهنگی مسلمانان	بنیاد ملی مسلمانان	شماره بودجه آبادی
۴۲	۴۱	۴۰	۳۹	۳۸	۳۷	۳۶	۳۵	۳۴	۳۳	۳۲	۳۱	۳۰	۲۹	۲۸	۲۷	۲۶	۲۵	۲۴	۲۳	۲۲	۲۱	۲۰	۱۹	۱۸	۱۷
۱۰۰	۳۰۰			*									*			*		*				*	*	*	۲۲
۱۰۰	۲۵۰															*		*				*	*	*	۲۳
۰	۱۰۰															*		*				*	*	*	۲۴
۲۵۰	۶۰۰			*									*			*		*				*	*	*	۲۵
۱۰۰	۲۵۰			*									*			*		*				*	*	*	۲۶
۵۰	۲۵۰															*		*				*	*	*	۲۷
۲۰۰	۱۷۰۰			*	*		*			*			*			*		*				*	*	*	۲۸
۱۵۷	۴۰۰															*		*				*	*	*	۲۹
۲۰۰	۲۰۰			*												*		*				*	*	*	۳۰
۵۰	۶۵۰			*												*		*				*	*	*	۳۱
۱۸۰	۵۶۰			*												*		*				*	*	*	۳۲
۱۵۰	۳۰۰			*												*		*				*	*	*	۳۳
۲۰۰	۲۰۰۰			*	*		*									*		*				*	*	*	۳۴
۱۰۰	۳۰۰															*		*				*	*	*	۳۵
۱۷۰	۱۱۵۰			*												*		*			*	*	*	*	۳۶
۴۰	۵۵۰															*		*				*	*	*	۳۷
۴۳	۲۳۱															*		*				*	*	*	۳۸
۱۰۰	۲۵۰							*								*		*				*	*	*	۳۹
۲۰	۱۰۰۰															*		*				*	*	*	۴۰
۷۰	۲۵۰															*		*				*	*	*	۴۱
۱۵۰	۱۰۰۰															*		*				*	*	*	۴۲
۸۰	۲۰۰															*		*				*	*	*	۴۳
۴۰۰	۲۲۰۰			*												*		*				*	*	*	۴۴
۱۵۰	۲۱۰۰		*	*	*		*									*		*				*	*	*	۴۵
۳۰۰	۷۰۰															*		*				*	*	*	۴۶
۴۵	۲۰۴															*		*				*	*	*	۴۷
۵۰	۲۵۰			*												*		*				*	*	*	۴۸
۱۰۰	۹۰۰			*					*	*						*		*				*	*	*	۴۹
۱۰۰	۱۰۰۰			*												*		*				*	*	*	۵۰
۱۵۰	۸۰۰	*	*	*												*		*			*	*	*	*	۵۱
۱۷	۲۲۰															*		*				*	*	*	۵۲
۱۰۰	۷۰۰														*		*					*	*	*	۵۳
۲۰	۴۸															*		*				*	*	*	۵۴
۴۰۰	۳۰	*	*	*				*	*	*		*	*	*	*	*	*	*	*	*	*	*	*	*	۵۵
۱۰۰	۵۰۰			*												*		*				*	*	*	۵۶
۰	۲۲			*												*		*				*	*	*	۵۷
۲	۴۲۰			*												*		*				*	*	*	۵۸
۷۸	۵۰۰			*												*		*				*	*	*	۵۹
۱۴۰	۸۰۰			*				*	*	*		*	*	*	*	*	*	*	*	*	*	*	*	*	۶۰
۶۵	۲۸۲															*		*				*	*	*	۶۱
۷۰	۱۵۰															*		*				*	*	*	۶۲
۲۰۰	۴۰۰			*				*	*	*		*	*	*	*	*	*	*	*	*	*	*	*	*	۶۳
۲۰۰	۴۰۰		*	*				*	*	*		*	*	*	*	*	*	*	*	*	*	*	*	*	۶۴
۷۲	۵۳۵			*				*	*	*		*	*	*	*	*	*	*	*	*	*	*	*	*	۶۵
۴۶۰	۵۷۸			*				*	*	*		*	*	*	*	*	*	*	*	*	*	*	*	*	۶۶

تعداد گاو و گوساله	تعداد گوسفند و بز	تعمیرگاه ماشین آلات کش درزی	فروشگاه تعاونی	دستری به وسیله غیر عمومی برای آب	تلفن	دستری به روزنامه و مجله برای آب	صندوق پست	بیمار و دامی روستایی	دانشگاه پستین دانشگاه	پزشک	خانه بهداشت	مرکز بهداشتی درمانی	حمام	آموزش تخصصی بودا آموزی	مدرسه راهنمایی	دبستان	برق	آب لوله کشی	پایگاه بهداشت بروج	مرکز خدمات روستایی	دفتر جهاد سازندگی	شورای اسلامی روستایی	اماکن مذهبی مسلمانان	بلوغ مذهبی مسلمانان	شماره ردیف آبادی
۴۲																									۱۰۷
۱۲۰	۴۵																*	*	*	*	*	*	*	*	۱۰۸
۲۰۰	۳۵۰			*													*	*	*	*	*	*	*	*	۱۰۹
۱۱۰	۱۸۰۰			*													*	*	*	*	*	*	*	*	۱۱۰
۳۰۰	۱۸۰۰			*													*	*	*	*	*	*	*	*	۱۱۱
۴۰	۲۰۰			*													*	*	*	*	*	*	*	*	۱۱۲
۲۵	۸۵۰			*													*	*	*	*	*	*	*	*	۱۱۳
۴۵۰	۱۲۰۰			*				*					*		*		*	*	*	*	*	*	*	*	۱۱۴
۵	۱۲۰			*				*					*		*		*	*	*	*	*	*	*	*	۱۱۵
۸۰	۲۰۰			*				*					*		*		*	*	*	*	*	*	*	*	۱۱۶
۴۵۰	۱۰۵۰			*				*					*		*		*	*	*	*	*	*	*	*	۱۱۷
۳۲۵	۱۰۰۰			*				*					*		*		*	*	*	*	*	*	*	*	۱۱۸
۱۵۰	۴۵۰			*				*					*		*		*	*	*	*	*	*	*	*	۱۱۹
۲۰۰	۲۰۰			*				*					*		*		*	*	*	*	*	*	*	*	۱۲۰
۲۰۰	۵۰۰		*	*		*		*					*		*		*	*	*	*	*	*	*	*	۱۲۱
۲۰۰	۲۳۰			*				*					*		*		*	*	*	*	*	*	*	*	۱۲۲
۱۵۰	۵۰۰			*				*					*		*		*	*	*	*	*	*	*	*	۱۲۳
۴۰	۲۰۰			*				*					*		*		*	*	*	*	*	*	*	*	۱۲۴
۱۷	۲۳۰			*				*					*		*		*	*	*	*	*	*	*	*	۱۲۵
۶۰	۲۳۰			*				*					*		*		*	*	*	*	*	*	*	*	۱۲۶
۲۰۰	۱۲۰۰			*				*					*		*		*	*	*	*	*	*	*	*	۱۲۷
۵	۲۴۰			*				*					*		*		*	*	*	*	*	*	*	*	۱۲۸
۵۰	۱۶۰			*				*					*		*		*	*	*	*	*	*	*	*	۱۲۹
۱۶	۴۳۰			*			*	*					*		*		*	*	*	*	*	*	*	*	۱۳۰
۲۰۰	۶۰۰			*				*					*		*		*	*	*	*	*	*	*	*	۱۳۱
۱۰۰	۳۰۰			*				*					*		*		*	*	*	*	*	*	*	*	۱۳۲
۴۰۰	۶۱۰			*				*					*		*		*	*	*	*	*	*	*	*	۱۳۳
.	۴۰۰			*				*					*		*		*	*	*	*	*	*	*	*	۱۳۴
۶۰	۲۰۴۰			*				*					*		*		*	*	*	*	*	*	*	*	۱۳۵
۵۰	۶۰۰			*				*					*		*		*	*	*	*	*	*	*	*	۱۳۶
۸۰	۲۲۰			*				*					*		*		*	*	*	*	*	*	*	*	۱۳۷
۱۰۰	۱۰۰			*				*					*		*		*	*	*	*	*	*	*	*	۱۳۸
۱۵	۱۵۰	*		*				*					*		*		*	*	*	*	*	*	*	*	۱۳۹
۱۵۰	۷۰۰	*	*	*				*					*		*		*	*	*	*	*	*	*	*	۱۴۰
۶۰	۸۰۰	*	*	*				*					*		*		*	*	*	*	*	*	*	*	۱۴۱
۲۰	۳۵۰	*	*	*				*					*		*		*	*	*	*	*	*	*	*	۱۴۲
۱۳۰	۲۷۵	*	*	*			*	*					*		*		*	*	*	*	*	*	*	*	۱۴۳
۱۸	۲۰۰	*	*	*			*	*					*		*		*	*	*	*	*	*	*	*	۱۴۴
۱۵	.	*	*	*			*	*					*		*		*	*	*	*	*	*	*	*	۱۴۵
۹۰	۴۰۰	*	*	*			*	*					*		*		*	*	*	*	*	*	*	*	۱۴۶
۳۰	۵۰۰	*	*	*			*	*					*		*		*	*	*	*	*	*	*	*	۱۴۷
۳۰	۲۷۰	*	*	*			*	*					*		*		*	*	*	*	*	*	*	*	۱۴۸
۴۵	۷۵	*	*	*			*	*					*		*		*	*	*	*	*	*	*	*	۱۴۹
۱۲۰	۲۰۰	*	*	*			*	*					*		*		*	*	*	*	*	*	*	*	۱۵۰
۸	۹۰	*	*	*			*	*					*		*		*	*	*	*	*	*	*	*	۱۵۱
۱۵۰	۵۵۰	*	*	*			*	*					*		*		*	*	*	*	*	*	*	*	۱۵۱

شماره ردیف آبادی	آبادی	کد آبادی	نوع راه آبادی (کد)	تعداد خانوار	کل جمعیت	جمعیت عرسا بیشتر	جمعیت باسواد	جمعیت شغل	فعالیت کشاورزی							
									۱۰	۱۱	۱۲	۱۳	۱۴	۱۵	۱۶	
۱۵۲	کلهقان	۰۲۷۹۲۴	۲	۸۷	۶۰۲	۴۶۱	۱۲۷	۱۵۶	*	*	*	*	*	*	*	*
۱۵۳	کله کرد	۰۲۷۹۲۵	۲	۱۶۵	۱۲۰۴	۸۹۱	۲۴۵	۲۴۴	*	*	*	*	*	*	*	*
۱۵۴	کله نرو	۰۲۷۹۲۶	۲	۲۷	۱۶۵	۱۵۴	۱۰	۵۰	*	*	*	*	*	*	*	*
۱۵۵	کماجری	۰۲۷۹۲۷	۲	۲۸	۳۰۶	۲۴۵	۱۰۱	۷۶	*	*	*	*	*	*	*	*
۱۵۶	کوی پکتیه	۰۲۷۹۲۸	۲	۸۱	۱۱۶	۸۸	۴	۲۸	*	*	*	*	*	*	*	*
۱۵۷	کور ملاء	۰۲۷۹۲۹	۱	۱۲	۱۶۷	۱۵۱	۶۳	۳۹	*	*	*	*	*	*	*	*
۱۵۸	کحل بیلاغ	۰۲۷۹۳۰	۲	۲۸	۱۲۱	۱۵۹	۴۴	۶۶	*	*	*	*	*	*	*	*
۱۵۹	کحل بیلاغ	۰۲۷۹۳۱	۲	۲۹	۳۵۴	۲۰۲	۶۶	۶۲	*	*	*	*	*	*	*	*
۱۶۰	کشایق	۰۲۷۹۳۲	۴	۲۲	۲۲۰	۱۷۱	۲۲	۵۶	*	*	*	*	*	*	*	*
۱۶۱	کل اخر	۰۲۷۹۳۳	۲	۳۱۲	۸۱۵	۱۲۶	۱۴۱	۵۱۲	*	*	*	*	*	*	*	*
۱۶۲	کل تپه	۰۲۷۹۳۴	۲	۱۲	۳۳۱	۳۸۱	۶۳	۶۳	*	*	*	*	*	*	*	*
۱۶۳	کلر چه دهن بیک	۰۲۷۹۳۵	۲	۶۹	۸۲۳	۳۳۰	۹۶	۱۰۱	*	*	*	*	*	*	*	*
۱۶۴	کلر چه سمرد	۰۲۷۹۳۶	۲	۹۰	۵۲۰	۴۰۴	۱۲۱	۱۱۰	*	*	*	*	*	*	*	*
۱۶۵	کلر چه محمدخان	۰۲۷۹۳۷	۲	۶۵	۶۲۱	۲۲۱	۳۸	۶۸	*	*	*	*	*	*	*	*
۱۶۶	کلر ده رود	۰۲۷۹۳۸	۲	۱۲۲	۸۰۱	۶۱۱	۱۲۳	۱۸۸	*	*	*	*	*	*	*	*
۱۶۷	کلر ده گوه	۰۲۷۹۳۹	۲	۵۹	۴۲۶	۳۰۵	۹۷	۶۸	*	*	*	*	*	*	*	*
۱۶۸	کلی بیلاغ	۰۲۷۹۴۰	۴	۵	۴۷	۲۵	۱	۴	*	*	*	*	*	*	*	*
۱۶۹	کنتید	۰۲۷۹۴۱	۲	۳۸	۴۹۶	۳۷۷	۱۵۸	۱۲۱	*	*	*	*	*	*	*	*
۱۷۰	کنج اباد سفلی	۰۲۷۹۴۲	۲	۲۲	۱۴۱	۱۱۱	۲۷	۳۴	*	*	*	*	*	*	*	*
۱۷۱	کنج اباد علیا	۰۲۷۹۴۳	۲	۲۵	۲۲۱	۱۷۰	۵۳	۴۸	*	*	*	*	*	*	*	*
۱۷۲	کوردغدی	۰۲۷۹۴۴	۴	۵۶	۴۹۲	۳۷۷	۰	۱۲۶	*	*	*	*	*	*	*	*
۱۷۳	کویچه قملاق	۰۲۷۹۴۵	۲	۹۸	۶۳۱	۴۶۴	۲۲۱	۱۹	*	*	*	*	*	*	*	*
۱۷۴	لکدر	۰۲۷۹۴۶	۲	۴۳	۲۷۵	۱۹۴	۷۸	۴۵	*	*	*	*	*	*	*	*
۱۷۵	لامغان	۰۲۷۹۴۷	۲	۱۱۵	۸۲۲	۶۳۵	۲۰۷	۱۵۶	*	*	*	*	*	*	*	*
۱۷۶	مچید اباد	۰۲۷۹۴۸	۴	۵	۸۴	۲۰	۰	۱۲	*	*	*	*	*	*	*	*
۱۷۷	مسعود اباد	۰۲۷۹۴۹	۲	۲۰	۳۳۱	۱۱۱	۳۴	۳۱	*	*	*	*	*	*	*	*
۱۷۸	مفتک اباد جدید	۰۲۷۹۵۰	۲	۱۱	۴۲	۳۴	۸	۲۱	*	*	*	*	*	*	*	*
۱۷۹	مفتک اباد قدیم	۰۲۷۹۵۱	۲	۶	۷۲	۱۲	۱	۷	*	*	*	*	*	*	*	*
۱۸۰	مغکین جق	۰۲۷۹۵۲	۲	۷۸	۵۶۸	۴۲۶	۱۶۷	۱۳۶	*	*	*	*	*	*	*	*
۱۸۱	مغامیر	۰۲۷۹۵۳	۲	۹۲	۶۱۶	۴۷۴	۱۷۲	۱۰۲	*	*	*	*	*	*	*	*
۱۸۲	ملاچیق	۰۲۷۹۵۴	۲	۹۲	۵۹۰	۴۵۶	۲۰۶	۱۰۰	*	*	*	*	*	*	*	*
۱۸۳	ملاقام	۰۲۷۹۵۵	۴	۱۶	۹۱	۳۴	۳	۱۳	*	*	*	*	*	*	*	*
۱۸۴	ملاقیه سی	۰۲۷۹۵۶	۲	۱	۱۰	۷	۰	۲	*	*	*	*	*	*	*	*
۱۸۵	مندر بیلاغ	۰۲۷۹۵۷	۲	۲۰	۳۱۴	۹۶	۳۶	۲۸	*	*	*	*	*	*	*	*
۱۸۶	منصور اباد	۰۲۷۹۵۸	۲	۵۶	۲۵۹	۲۹۴	۱۱۱	۶۳	*	*	*	*	*	*	*	*
۱۸۷	مفردار	۰۲۷۹۵۹	۲	۶۲	۴۲۹	۳۲۱	۷۰	۱۰۲	*	*	*	*	*	*	*	*
۱۸۸	نخود اباد	۰۲۷۹۶۰	۲	۱۰۴	۸۱۴	۶۲۱	۱۶۴	۱۵۵	*	*	*	*	*	*	*	*
۱۸۹	نظر کهریزی	۰۲۷۹۶۱	۱	۱۴۱	۱۰۴۷	۷۹۹	۲۰۵	۲۰۸	*	*	*	*	*	*	*	*
۱۹۰	وظیفه خوران	۰۲۷۹۶۲	۲	۲۸۲	۲۴۱۷	۱۷۸۲	۵۳۰	۵۱۶	*	*	*	*	*	*	*	*
۱۹۱	ولی کندی	۰۲۷۹۶۳	۴	۱۱۶	۶۵۶	۵۰۷	۱۴۵	۱۵۹	*	*	*	*	*	*	*	*
۱۹۲	بیاضیانی	۰۲۷۹۶۴	۴	۹	۷۱	۵۸	۰	۲۳	*	*	*	*	*	*	*	*
۱۹۳	بیماول	۰۲۷۹۶۵	۲	۳۰	۱۶۵	۱۶۸	۵۲	۶۵	*	*	*	*	*	*	*	*
۱۹۴	بیلی درق سفلی	۰۲۷۹۶۶	۴	۲۲	۲۲۵	۱۶۱	۵۱	۵۱	*	*	*	*	*	*	*	*
۱۹۵	بیلی درق علیا	۰۲۷۹۶۷	۲	۴۸	۲۳۵	۱۶۱	۷۱	۷۵	*	*	*	*	*	*	*	*
۱۹۶	بیرنگجه	۰۲۷۹۶۸	۲	۸۷	۶۲۱	۴۹۲	۲۲۲	۱۳۲	*	*	*	*	*	*	*	*

تعداد گاو و گوساله	تعداد گوسفند و بز	تیمبرگاه ماشین آلات شادری	فروشگاه تعاونی	دستری به وسایط عمومی در آبادی	تلفن	دستری به روزنامه و مجله در آبادی	صدوق پست	بیمار و دامای روستایی	دانشگاه تئوریک و عملی	پرورش	خانه بهداشت	مرکز بهداشتی درمانی	حمام	آموزش و تفریح کودکان	مدرسه راهنمایی	دبستان	برق	آب لوله کشی	پایگاه خدمات بیج	مرکز خدمات روستایی	دفتر جهاد سازندگی	شورای اسلامی روستایی	انگن بندی مسلمانان	بلند بندی مسلمانان	شماره پرونده آبادی
۴۲	۴۱	۴۰	۳۹	۳۸	۳۷	۳۶	۳۵	۳۴	۳۳	۳۲	۳۱	۳۰	۲۹	۲۸	۲۷	۲۶	۲۵	۲۴	۲۳	۲۲	۲۱	۲۰	۱۹	۱۸	۱۷
۱۵۰	۴۰۰		*	*									*	*				*	*			*	*		۱۵۲
۸۰۰	۹۰۰		*	*									*	*				*	*			*	*		۱۵۳
۵۰	۲۸۰								*					*				*	*			*	*		۱۵۴
۲۰۰	۴۵۰			*										*				*	*			*	*		۱۵۵
۵۰	۲۵۰			*										*				*	*			*	*		۱۵۶
۶۰	۲۷۰			*										*				*	*			*	*		۱۵۷
۲۰۰	۸۵۰													*				*	*			*	*		۱۵۸
۶۰	۵۵۰													*				*	*			*	*		۱۵۹
۵۰	۲۵۰													*				*	*			*	*		۱۶۰
۲۵۰	۱۷۵۰													*				*	*			*	*		۱۶۱
۸۰	۱۰۰													*				*	*			*	*		۱۶۲
۲۲۵	۱۰۰۰													*				*	*			*	*		۱۶۳
۱۸۰	۲۶۰۰													*				*	*			*	*		۱۶۴
۶۰	۴۳۰		*					*						*				*	*			*	*		۱۶۵
۷۰۰	۸۰۰			*										*				*	*			*	*		۱۶۶
۱۰۰	۲۵۰			*										*				*	*			*	*		۱۶۷
۴	۱۰۰													*				*	*			*	*		۱۶۸
۱۰۰	۲۰۰													*				*	*			*	*		۱۶۹
۱۰۰	۴۲۰													*				*	*			*	*		۱۷۰
۶۰	۱۴۰			*										*				*	*			*	*		۱۷۱
۴۰۰	۶۵۰													*				*	*			*	*		۱۷۲
۷۵	۷۸۰													*				*	*			*	*		۱۷۳
۱۰۰	۵۵۰			*										*				*	*			*	*		۱۷۴
۱۰۰	۵۰۰	*		*										*				*	*			*	*		۱۷۵
۱۰	۲۸۰								*					*				*	*			*	*		۱۷۶
۶۶	۲۷۹								*					*				*	*			*	*		۱۷۷
۴۵	۲۲۰													*				*	*			*	*		۱۷۸
۱۰	۱۱۰													*				*	*			*	*		۱۷۹
۱۵۰	۱۸۰۰			*										*				*	*			*	*		۱۸۰
۲۰۰	۶۵۰													*				*	*			*	*		۱۸۱
۴۰۰	۸۰۰		*					*						*				*	*			*	*		۱۸۲
۱۰	۱۶۰			*										*				*	*			*	*		۱۸۳
A	۳۰۳													*				*	*			*	*		۱۸۴
۶۵	۲۷۰			*										*				*	*			*	*		۱۸۵
۰	۷۰۰			*										*				*	*			*	*		۱۸۶
۱۵۰	۷۰۰			*										*				*	*			*	*		۱۸۷
۱۵۰	۶۲۰		*	*										*				*	*			*	*		۱۸۸
۴۰۰	۱۵۰۰		*	*	*									*				*	*			*	*		۱۸۹
۳۰۰	۲۴۰۰		*	*	*	*		*						*				*	*			*	*		۱۹۰
۱۰۰	۱۰۰۰		*	*	*			*						*				*	*			*	*		۱۹۱
۱۵	۲۰۰													*				*	*			*	*		۱۹۲
۴۰	۱۱۰													*				*	*			*	*		۱۹۳
۴۰	۹۰													*				*	*			*	*		۱۹۴
۱۵۰	۱۰۰			*										*				*	*			*	*		۱۹۵
۲۰۰	۵۵۰			*										*				*	*			*	*		۱۹۶

شماره ردیف آبادی	آبادی	کده آبادی	نوع راه آبادی (کده)	تعداد خانوار	کل جمعیت	جمعیت عساکر بیشتر	جمعیت باسواد	جمعیت نخل	فعالیت کشاورزی						
									پرورش ماهی	پرورش زنبور عسل	پرورش کرم ابریشم	پرورش طیور	دامداری دام چرتری	باغداری	زراعت
۱۹۷	۰۳۷۹۸۲	۲	۶۶	۲۷۷	۲۰۷	۵۵	۸۲	۰	۰	۰	۰	۰	۰	۰

کده نوع راه آبادی: جاده اسفالت ۱، جاده شوره ۲، جاده خاکی ۳، مارو ۴، سایر (ایستگاه راه آهن یا راه آبی) ۵، نا مشخص ۶

تعداد گاو دوگوساله	۴۲	۸۰
تعداد گوسفند بزرگ	۴۱	۲۵۰
تعمیرگاه ماشین آلات شادری	۴۰	
فروشگاه آردافنی	۳۹	
دستری به وسیله نقد عمومی آردافنی	۳۸	
تلفن	۳۷	
دستری به روزنامه و مجله آردافنی	۳۶	
صندوق پست	۳۵	
بیمار و مامای روستایی	۳۴	
دانشگاه پوین و انگلیسی	۳۳	
پزشک	۳۲	
خانه بهداشت	۳۱	
مرکز بهداشتی درمانی	۳۰	
حمام	۲۹	
آموزش تخصصی مواد آموزشی	۲۸	*
مدرسه راهنمایی	۲۷	
دبستان	۲۶	
برق	۲۵	
آب لوله کشی	۲۴	
پایگاه خدمات بستری	۲۳	
مرکز خدمات روستایی	۲۲	
دفتر جهاد سازندگی	۲۱	
شورای اسلامی روستایی	۲۰	*
اماکن مذهبی مسلمانان	۱۹	*
بنای مذهبی مسلمانان	۱۸	*
شماره ردیف آبادی	۱۷	۱۹۲

نوع راه و فعالیت کشاورزی آبادیهای شمالی از سکنه شهرستان هشتگرد

شماره ریف	آبادی	کد آبادی	نوع راه آبادی (کد)	نهایت کشاورزی					
				۱۱	۱۰	۹	۸	۷	۶
	بخش چهار اویمان								
	دهستان چهار اویمان جنوبی								
۱	جعفر آباد	۰۲۷۰۵۴	۲						
۲	زرین آباد	۰۲۷۰۷۷	۳						
۳	شکر بلاغی	۰۲۷۰۸۱	۳						
۴	گردلو	۰۲۷۱۲۶	۴						
۵	گور امر علیا مذر و بیه	۰۲۷۱۲۰	۶						
	دهستان چهار اویمان شمالی								
۱	امیاب ارد	۰۲۷۲۸۸	۶						
۲	انچه اوغلان	۰۲۷۲۸۴	۶						
۳	ایستگاه شاهپور	۰۲۷۲۹۵	۵						
۴	بایزید	۰۲۷۳۰۰	۶						
۵	تازه کند	۰۲۷۳۰۸	۶						
۶	چوگان ذر ایه	۰۲۷۳۱۸	۶						
۷	خواجه محمود	۰۲۷۳۲۹	۶						
۸	دانتقار ان	۰۲۷۳۳۲	۶						
۹	دیتهدرق	۰۲۷۳۳۹	۶						
۱۰	شردل	۰۲۷۳۴۸	۶						
۱۱	شکر بلاغی	۰۲۷۳۴۹	۶						
۱۲	قر اجه قیه	۰۲۷۳۶۰	۶						
۱۳	قوچی کنده	۰۲۷۳۸۰	۲						
۱۴	قلوچه سفلی	۰۲۷۳۹۶	۶						
۱۵	نیم ایستگاه وفادار	۰۲۷۴۱۳	۵						
۱۶	ورقه و مطی	۰۲۷۴۱۶	۶						
۱۷	وفادار	۰۲۷۴۱۷	۲						
۱۸	بیامتی قشلاق	۰۲۷۴۱۸	۶						
	دهستان قور بیجان								
۱	اورتاق شاق سفلی	۰۲۷۵۶۸	۶						
۲	چوکی تیمور	۰۲۷۵۸۵	۶						
۳	خطب علیا	۰۲۷۵۹۷	۶						
۴	شیدلر علیا	۰۲۷۶۱۶	۴						
۵	قره قلعه	۰۲۷۶۲۲	۴						
۶	نیم ایستگاه برج	۰۲۷۶۴۱	۵						
	بخش مرکزی								
	دهستان حومه								
۱	باشبلاغ	۰۲۷۸۰۷	۴						
۲	دلمه	۰۲۷۸۵۶	۶						
۳	قره بلاغ	۰۲۷۹۱۷	۳						
۴	قوری درق	۰۲۷۹۲۱	۶						
۵	گور گور	۰۲۷۹۴۲	۴						
۶	گور چینلو	۰۲۷۹۵۵	۶						
۷	نیم ایستگاه صراجر	۰۲۷۹۷۴	۵						

کد نوع راه آبادی: ۱، جاده اسفالت، ۲، جاده شوسه، ۳، جاده خاکی، ۴، نالرو، ۵، سایر (ایستگاه راه آهن یا راه آبی)، ۵، ناشخص، ۶