

۱۸۱۵۵۵۴  
۱۳۳۵  
۱۳۶۵  
۱۳۴۵  
۱۳۵۵

## بسمه تعالی

### پیشگفتار

سرشماری عمومی نفوس و مسکن در ایران به موجب قانون، هر ۱۰ سال یکبار توسط مرکز آمار ایران انجام می‌شود. تاکنون چهار سرشماری عمومی نفوس و مسکن در سالهای ۱۳۳۵، ۱۳۴۵، ۱۳۵۵ و ۱۳۶۵ به مرحله اجرا درآمده است. نخستین سرشماری، توسط اداره کل آمار عمومی، و سرشماریهای بعدی، توسط مرکز آمار ایران انجام گرفته است. سرشماری سال ۱۳۶۵، اولین سرشماری در نظام جمهوری اسلامی ایران است که علی‌رغم جنگ تحمیلی، محاصره اقتصادی و مزیقه‌های ناشی از هر یک، به حول و قوه الهی مطابق برنامه پیش‌بینی شده به نحو مطلوب به انجام رسید. سرشماری عمومی نفوس و مسکن، مناسبترین ابزار برنامه‌ریزیهای توسعه اجتماعی، اقتصادی و فرهنگی در کشور است که با ارائه آمار و اطلاعات درست، رهنمودهای لازم برای رسیدن به اهداف برنامه‌ریزیهای کوتاه‌مدت، میان‌مدت و بلندمدت را در اختیار سیاست‌گذاران، مسئولان و برنامه‌ریزان کشور قرار می‌دهد.

وسعت و عظمت کار سرشماری، مرکز آمار ایران را بر آن داشت که از نیمه دوم سال ۱۳۶۱ با برنامه‌ریزیهای دقیق، فعالیت مستمر و پیگیری را برای تهیه مقدمات سرشماری عمومی نفوس و مسکن آغاز کند. اولین قدم در این زمینه، شناخت نیازهای اساسی دستگاههای مسئول کشور بود که بر آن اساس، طرح مقدماتی سرشماری تهیه شد و به طور آزمایشی در مناطق شهری و روستایی سه شهرستان آستانه اشرفیه از استان گیلان، سراوان از استان سیستان و بلوچستان و شادگان از استان خوزستان و نیز در چند حوزه نمونه در هر یک از استانهای دیگر به مرحله اجرا درآمد. با استفاده از نتایج حاصل از آزمایش سرشماری، پرسشنامه‌ها، فرمها و دستورالعملهای فنی و اجرایی مورد تجدید نظر قرار گرفت و بر آن اساس، طرح نهایی سرشماری تهیه و آماده اجرا شد. عملیات اجرایی سرشماری به طور همزمان در تمام نقاط کشور از تاریخ ۱۶ تا ۳۰ مهرماه سال ۱۳۶۵ انجام شد. در این مرحله، سازمان برنامه و بودجه استانها، مراکز تربیت معلم و سایر سازمانها و موسسات دولتی و همچنین نهادهای انقلاب اسلامی، همکاریهای ارزنده‌ای با مرکز آمار ایران داشتند و مردم فداکار ایران نیز با همیاری و مساعدت خود، امکان اجرای موفقیت آمیز سرشماری را فراهم آوردند.

پرسشنامه‌هایی که در جریان اجرای سرشماری تکمیل شده است، حجم عظیمی از اطلاعات آماری را در بر دارد که در جداول متعدد، برای هر یک از سطوح جغرافیایی، قابل استخراج و ارائه است. برخی از این اطلاعات در قالب نشریات نتایج سرشماری ارائه می‌شود و سایر اطلاعات در صورت نیاز و برحسب مورد، در اختیار استفاده‌کنندگان قرار خواهد گرفت.

۶۸  
نیم

فرهنگ آبادیهای شهرستان ، یکی از مجموعه نشریات نتایج سرشماری عمومی نفوس و مسکن است که در ۱۹۵ جلد برای ۱۹۵ شهرستان ( بر اساس تقسیمات کشوری در زمان سرشماری ) منتشر می شود . در هر یک از این نشریات ، ۳۹ خصوصیت عمده جمعیتی ، اجتماعی ، اقتصادی و فرهنگی برای هر یک از آبادیهای دارای سکنه و نیز جدولی در مورد آبادیهای خالی از سکنه شهرستان به تفکیک بخش و دهستان ارائه شده است . همچنین این نشریات شامل نقشه کشور ( که نشان دهنده موقعیت شهرستان در داخل استان است ) ، نقشه شهرستان ( به تفکیک بخش و دهستان ، و موقعیت مراکز بخش ، نقاط شهری و آبادیهای دارای ۲۰۰۰ نفر جمعیت و بیشتر ) و نقشه های مربوط به بخش یا بخشهای شهرستان ( به تفکیک دهستان و آبادیهای دارای ۲۰ خانوار و بیشتر ) است . لازم به یادآوری است ، نقشه شهرستانها که موقعیت کلیه آبادیها ( دارای سکنه و خالی از سکنه ) روی آن مشخص شده ، در مرکز آمار ایران موجود و قابل ارائه به استفاده کنندگان است . امید است این مجموعه از نشریات نتایج سرشماری بتواند اطلاعات لازم برای شناخت اوضاع اجتماعی و اقتصادی آبادیهای کشور را در اختیار تصمیم گیران ، برنامه ریزان و پژوهشگران قرار دهد .

مرکز آمار ایران

تعاریف و مفاهیم مورد استفاده در سرشماری عمومی نفوس و مسکن سال ۱۳۶۵ (ویژه فرهنگ آبادیها)

یک	جمعیت (جامعه مورد سرشماری)
یک	خانوار
دو	اقامتگاه معمولی
دو	شهر (نقطه شهری)
دو	آبادی (نقطه روستایی)
دو	جمعیت ساکن در نقاط شهری
دو	جمعیت ساکن در نقاط روستایی
دو	سن
دو	مهاجران وارد شده
دو	محل تولد
دو	باسواد
سه	کار
سه	وضع فعالیت در ۷ روز گذشته

مفاهیم به کار رفته در این نشریه

چهار	نسبت جنسی
چهار	گروههای عمده سنی
چهار	نسبت باسوادی

ویژگیهای عمده نقاط روستایی شهرستان

۱	جمعیت
۴	خانوار
۴	مهاجرت
۵	سواد
۶	وضع فعالیت
۸	نقشه تقسیمات کشوری جمهوری اسلامی ایران به تفکیک استان : ۱۳۶۵
۹	نقشه شهرستان به تفکیک بخش و دهستان

- ۱۰ ..... نقشه روستایی بخش پلدشت از شهرستان ماکو از استان آذربایجان غربی (دهستان چایبها سارجنوبی)
- ۱۱ ..... نقشه روستایی بخش پلدشت از شهرستان ماکو از استان آذربایجان غربی (دهستانهای کچلرات و قره قویون)
- ۱۲ ..... نقشه روستایی بخش سیمچشمه شهرستان ماکو از استان آذربایجان غربی
- ۱۳ ..... نقشه روستایی بخش مرکزی شهرستان ماکو از استان آذربایجان غربی

جداول

- ۱۴ ..... خصوصیات اجتماعی - اقتصادی آبادیهای دارای سکنه شهرستان
- ۳۶ ..... نوع راه و فعالیت کشاورزی آبادیهای خالی از سکنه شهرستان

پیوستها

فرم ۳ - ( پرسشنامه آبادی )

فهرست مجموعه نشریات فرهنگ آبادیهای کشور براساس نتایج سرشماری عمومی نفوس و مسکن سال ۱۳۶۵

۱۳۶۵  
۱۳۶۸  
۵۸۰۲  
۱۳۶۵

## تعاریف و مفاهیم مورد استفاده در سرشماری عمومی نفوس و مسکن سال ۱۳۶۵ (ویژه فرهنگ آبادیها)

### جمعیت (جامعه مورد سرشماری)

اعضای همه خانوارهای معمولی ساکن و دستجمعی که اقامتگاه معمولی آنان در زمان سرشماری در ایران قرار دارد و نیز اعضای کلیه خانوارهای معمولی غیر ساکن کشور، جامعه مورد سرشماری را تشکیل می‌دهند. اعضای هیئتهای سیاسی و سفارتخانه‌های خارجی در ایران و افراد خانواده آنان جزو جامعه مورد سرشماری محسوب نمی‌شوند، اما ایرانیان عضو هیئتهای سیاسی و سفارتخانه‌های ایران در خارج از کشور و افراد خانواده آنان، جزو جامعه مورد سرشماری به حساب می‌آیند.

### خانوار

خانوار از چند نفر تشکیل می‌شود که با هم در یک اقامتگاه زندگی می‌کنند، با یکدیگر هم‌خرج هستند و معمولاً با هم غذا می‌خورند. فردی که به تنهایی زندگی می‌کند نیز، خانوار تلقی می‌شود.

خانوار معمولی: خانوار با تعریف فوق، اکثر افراد کشور را در بر می‌گیرد و به همین دلیل این‌گونه خانوارها، "خانوار معمولی" نیز نامیده می‌شود.

خانوار معمولی ساکن: خانواری که در اقامتگاه ثابت سکونت دارد، "خانوار معمولی ساکن" نامیده می‌شود.

خانوار معمولی غیر ساکن: خانواری که در زمان سرشماری در اقامتگاه ثابتی سکونت ندارد، "خانوار معمولی غیر ساکن" نامیده می‌شود. این دسته از خانوارها شامل سه گروه زیر است:

۱- خانوارهایی که در زمان سرشماری در کوچ به سر می‌برند و یا در خارج شهرها و آبادیها در زیر چادر زندگی می‌کنند.

۲- خانوارهایی که در محل زندگی ثابتی زندگی نمی‌کنند و به‌طور مداوم محل زندگی خود را تغییر می‌دهند، مانند کولیها.

۳- خانوارهایی که محل زندگی مشخص ندارند و شبها معمولاً در پارکها، خرابه‌ها، زیرپلها و... بیتوته می‌کنند.

خانوار دستجمعی: مجموعه افرادی که به دلیل داشتن هدف یا ویژگیهای مشترک مانند تحصیل، بیماری روانی و... با هم در یک موسسه از قبیل خوابگاه دانشجویی، آسایشگاه روانی و... زندگی می‌کنند، یک خانوار دستجمعی به حساب می‌آیند. در این سرشماری، افرادی که در ندامتگاهها، بازداشتگاهها و مراکز مشابه نگهداری می‌شوند و نیز افرادی که در سربازخانهها، پادگانها، پاسگاهها، پایگاهها، یا اردوگاههای نظامی و انتظامی به‌طور جمعی به سر می‌برند و همچنین دانش‌آموزان و دانشجویان موسسات آموزشی نیروهای نظامی و انتظامی، به عنوان اعضای خانوار دستجمعی مورد سرشماری قرار نمی‌گیرند. این‌گونه افراد همراه با سایر اعضای خانوار معمولی خود سرشماری می‌شوند.

۱۳۶۵

## اقامتگاه معمولی

اقامتگاه معمولی خانوار، محلی است که خانوار در زمان سرشماری در آنجا زندگی می‌کند، مشروط بر اینکه اقامتگاه دیگری نداشته باشد. اقامتگاه معمولی خانواری که در زمان سرشماری بیش از یک اقامتگاه دارد، محلی است که بیشترین مدت سال را در آنجا به سر می‌برد.

## شهر (نقطه شهری)

منظور از شهر، هر یک از نقاطی است که دارای شهرداری باشد.

## آبادی (نقطه روستایی)

آبادی به مجموعه یک یا چند مکان و اراضی به هم پیوسته (اعم از کشاورزی و غیرکشاورزی) گفته می‌شود که خارج از محدوده شهرها واقع شده و دارای محدوده ثبتی یا عرفی مستقل باشد. اگر آبادی در زمان سرشماری، محل سکونت خانوار یا خانوارهایی باشد، " دارای سکنه" و در غیر این صورت، " خالی از سکنه" تلقی می‌شود.

## جمعیت ساکن در نقاط شهری

منظور از جمعیت ساکن در نقاط شهری در هر یک از محدوده‌های بخش، شهرستان، استان یا کشور، جمعیت کلیه شهرهایی است که در همان محدوده قرار دارد و جمعیت هر شهر عبارت است از مجموع تعداد اعضای همه خانوارهای معمولی ساکن و دستجمعی که اقامتگاه معمولی آنها در زمان سرشماری در آن شهر واقع است.

## جمعیت ساکن در نقاط روستایی

منظور از جمعیت ساکن در نقاط روستایی در هر یک از محدوده‌های دهستان، بخش، شهرستان، استان یا کشور، جمعیت کلیه آبادیهایی است که در همان محدوده قرار دارد و جمعیت هر آبادی عبارت است از مجموع تعداد اعضای همه خانوارهای معمولی ساکن و دستجمعی که اقامتگاه معمولی آنها در زمان سرشماری در آن آبادی واقع است.

## سن

منظور از سن، تعداد سالهای کاملی است که از زمان تولد فرد گذشته است.

## مهاجران وارد شده

در هر شهر یا آبادی، آن دسته از اعضای خانوارهای معمولی ساکن و دستجمعی که متولد آنجا نباشند، مهاجر شناخته می‌شوند.

## محل تولد

منظور از محل تولد، آبادی یا شهری است که در زمان تولد فرد، اقامتگاه معمولی مادر او بوده است.

## با سواد

کسانی که می‌توانند به فارسی یا هر زبان دیگری متن ساده‌ای را بخوانند و بنویسند، خواه مدرک رسمی داشته یا نداشته باشند، با سواد تلقی می‌شوند. همه محصلان از جمله نوآموزان سال اول ابتدایی و سوادآموزان نهضت سوادآموزی نیز با سواد به حساب می‌آیند.

کار، هر فعالیت فکری یا بدنی است که قانوناً "مجاز باشد و به منظور کسب درآمد (نقدی، غیرنقدی) صورت گیرد.

### وضع فعالیت در ۷ روز گذشته

در این سرشماری، وضع فعالیت افراد در ۷ روز پیش از مراجعه مامور سرشماری مورد نظر است. هر یک از افراد از این نظر و با توجه به تعریف کار، در یکی از گروههای زیر قرار می‌گیرند:

شاغل: افراد زیر شاغل به حساب می‌آیند:

— کسانی که دارای شغلی هستند، اعم از اینکه در ۷ روز پیش از مراجعه مامور سرشماری کار کرده و یا به عللی از قبیل مرخصی، بیماری، تعطیل موقت محل کار و... کار نکرده‌اند و پس از رفع علت به کار خود ادامه خواهند داد.

— کسانی که شغل مستمر نداشته ولی در ۷ روز پیش از مراجعه مامور سرشماری، حداقل دو روز کار کرده‌اند.

— کسانی که تحت عنوان کارآموز در ۷ روز پیش از مراجعه مامور سرشماری به کار اشتغال داشته‌اند.

— کسانی که دارای شغلی هستند، ولی در ۷ روز پیش از مراجعه مامور سرشماری به اقتضای فصل و ماهیت فصلی کار خود، کار نکرده‌اند (بیکاران فصلی)، مشروط بر آنکه در جستجوی کار دیگری هم نباشند.

— افرادی که به انجام خدمت وظیفه عمومی مشغول هستند.

— کسانی که در حال گذراندن دوره‌های آموزشی در دانشکده‌ها و آموزشگاههای مربوط به نیروهای نظامی و انتظامی هستند.

بیکار (جویای کار): کسانی که شاغل به حساب نمی‌آیند و در ۷ روز پیش از مراجعه مامور سرشماری در جستجوی کار بوده‌اند، بیکار (جویای کار) تلقی می‌شوند.

محصل: کسانی که شاغل، بیکار (جویای کار) محسوب نمی‌شوند و در ۷ روز پیش از مراجعه مامور سرشماری در حال تحصیل بوده‌اند، محصل به حساب می‌آیند.

خانه‌دار: خانه‌دار به کسانی گفته می‌شود که شاغل، بیکار (جویای کار) و محصل به حساب نمی‌آیند و بنا بر اظهار پاسخگو، در ۷ روز پیش از مراجعه مامور سرشماری به خانه‌داری مشغول بوده‌اند.

دارای درآمد بدون کار: کسانی که شاغل، بیکار (جویای کار) محصل و خانه‌دار محسوب نمی‌شوند و درآمدهای مستمری مانند حقوق بازنشستگی، حقوق وظیفه، درآمد املاک و مستغلات، سود سهام و... دارند، دارای درآمد بدون کار محسوب می‌شوند.

سایر: کسانی که از نظر وضع فعالیت در ۷ روز پیش از مراجعه مامور سرشماری، در هیچ یک از گروههای بالا قابل طبقه‌بندی نیستند، در گروه سایر قرار می‌گیرند.

## مفاهیم به کار رفته در این نشریه

### نسبت جنسی

نسبت تعداد مردان به زنان یا زنان به مردان ، نسبت جنسی نامیده می‌شود . معمولاً " در این مورد نسبت تعداد مردان به زنان را محاسبه می‌کنند و به صورت درصد ارائه می‌دهند . یعنی اگر  $M$  تعداد مردان و  $F$  تعداد زنان در یک منطقه جغرافیایی باشد ، نسبت جنسی در آن منطقه عبارت خواهد بود از :

$$\text{نسبت جنسی} = \frac{M}{F} \times 100$$

### گروههای عمده سنی

در مجموعه نشریات نتایج سرشماری عمومی نفوس و مسکن سال ۱۳۶۵ ، علاوه بر سنین منفرد و گروههای سنی منظم ( ۵ ساله و ۱۰ ساله ) ، طبقه‌بندی سنی دیگری نیز برای جمعیت در نظر گرفته شده است که هر طبقه آن ، یک گروه عمده سنی نامیده می‌شود و عبارت است از :

افراد ۱ - ۵ ساله : نوباوگان

افراد ۶ - ۱۰ ساله : کودکان

افراد ۱۱ - ۱۴ ساله : نوجوانان

افراد ۱۵ - ۲۴ ساله : جوانان

افراد ۲۵ - ۶۴ ساله : میانسالان

افراد ۶۵ ساله و بیشتر : بزرگسالان

افرادی که سن آنان معلوم نبوده و یا امکان انتساب آنان به یکی از گروههای سنی وجود نداشته است ، در گروه " سن نامشخص" منظور شده است .

### نسبت باسوادی

این نسبت در هر جامعه از تقسیم تعداد افراد با سواد در یک سن یا گروه سنی معین به جمعیت آن سن یا گروه سنی به دست می‌آید و معمولاً " به صورت " درصد " بیان می‌شود .



ویزگیهای عمده نقاط روستایی شهرستان ماکو

ماکو یکی از شهرستانهای استان آذربایجان شرقی است که در شمال این استان واقع شده و مرکز آن شهر ماکو است. این شهرستان دارای ۴ شهر بلدشت، سیمچشم، شوط و ماکو است. همچنین شهرستان ماکو به ۳ بخش شامل ۸ دهستان تقسیم شده و متشکل از ۴۷۳ آبادی دارای سکنه و ۱۵ آبادی خالی از سکنه است.

جمعیت

در سرشماری عمومی نفوس و مسکن مهرماه ۱۳۶۵، شهرستان ماکو دارای ۱۷۲۵۷۰ نفر جمعیت بوده است. از این تعداد، ۴۹۵۳۷ نفر ساکن در نقاط شهری، ۱۲۲۹۹۴ نفر ساکن در نقاط روستایی و بقیه غیر ساکن بودمانند.

جدول ۱- تعداد آبادیهای دارای سکنه شهرستان بر حسب بخش، به تفکیک طبقات جنسی

بخش	جمع	۱ تا ۲۴ نفر	۲۵ تا ۴۹ نفر	۵۰ تا ۹۹ نفر	۱۰۰ تا ۲۴۹ نفر	۲۵۰ تا ۴۹۹ نفر	۵۰۰ تا ۹۹۹ نفر	۱۰۰۰ تا ۲۴۹۹ نفر	۲۵۰۰ تا ۴۹۹۹ نفر	۵۰۰۰ نفر و بیشتر
شهرستان ماکو	۴۷۳	۲۷	۴۸	۸۸	۱۴۴	۱۰۶	۴۷	۱۱	۲	۰
بلدشت	۱۶۲	۸	۱۲	۱۴	۲۹	۵۰	۳۱	۷	۱	۰
سیمچشم	۲۰۱	۱۱	۲۸	۴۹	۷۰	۳۵	۶	۲	۰	۰
مرکزی	۱۱۰	۸	۸	۲۵	۳۵	۲۱	۱۰	۲	۱	۰

از جمعیت نقاط روستایی این شهرستان، ۶۱۷۲۵ نفر مردان و ۶۱۲۶۹ نفر زنان تشکیل می‌دادمانند. نسبت جنسی در این جمعیت نشان می‌دهد که در مقابل هر ۱۰۰ نفر زن، ۱۰۱ نفر مرد وجود دارد. این نسبت در بین اطفال کمتر از یکساله ۱۰۹ و در بین افراد ۶۵ ساله و بیشتر ۱۱۸ است. پایینترین نسبت جنسی به گروه سنی جوانان (۱۵ - ۲۴ ساله) و بالاترین نسبت، به گروه سنی بزرگسالان (۶۵ ساله و بیشتر) تعلق دارد.

جدول ۲- جمعیت نقاط روستایی شهرستان بر حسب بخش و گروه‌های عمده‌سنی، به تفکیک جنس

نسبت جنسی	زن	مرد	مردوزن		گروه‌های عمده‌سنی
			درصد	تعداد	
۱۰۱	۶۱۲۶۹	۶۱۷۲۵	۱۰۰/۰۰	۱۲۲۹۹۴	شهرستان ماکو
۱۰۹	۱۹۰۴	۲۰۸۳	۳/۲۴	۳۹۸۷	اطفال / کمتر از یکساله /
۱۰۰	۱۱۴۶۶	۱۱۵۱۰	۱۸/۶۸	۲۲۹۷۶	نوباوگان / ۱-۵ساله /
۱۰۰	۱۰۷۳۱	۱۰۷۶۷	۱۷/۴۸	۲۱۴۹۸	کودکان / ۶-۱۰ساله /
۱۰۴	۶۲۵۷	۶۴۹۷	۱۰/۳۷	۱۲۷۵۴	نوجوانان / ۱۱-۱۴ساله /
۹۵	۱۱۳۷۸	۱۰۷۵۵	۱۸/۰۰	۲۲۱۳۳	جوانان / ۱۵-۲۴ساله /
۱۰۲	۱۸۱۰۰	۱۸۴۰۹	۲۹/۶۸	۳۶۵۰۹	میانسالان / ۲۵-۶۴ساله /
۱۱۸	۱۴۲۱	۱۶۸۳	۲/۵۲	۳۱۰۴	بزرگسالان / ۶۵ساله و بیشتر /
*	۱۲	۲۱	۰/۰۳	۳۳	نامشخص
۱۰۱	۳۰۳۵۵	۳۰۵۹۰	۱۰۰/۰۰	۶۰۹۴۵	بخش پلدشت
۱۱۶	۹۱۶	۱۰۶۴	۳/۲۵	۱۹۸۰	اطفال / کمتر از یکساله /
۱۰۳	۵۴۷۴	۵۶۱۳	۱۸/۱۹	۱۱۰۸۷	نوباوگان / ۱-۵ساله /
۱۰۱	۵۳۸۲	۵۴۵۰	۱۷/۷۷	۱۰۸۳۲	کودکان / ۶-۱۰ساله /
۱۰۷	۲۲۴۱	۲۴۵۵	۱۰/۹۹	۶۶۹۶	نوجوانان / ۱۱-۱۴ساله /
۹۲	۵۶۳۳	۵۱۵۹	۱۷/۷۱	۱۰۷۹۲	جوانان / ۱۵-۲۴ساله /
۱۰۱	۸۹۸۰	۹۰۲۵	۲۹/۵۴	۱۸۰۰۵	میانسالان / ۲۵-۶۴ساله /
۱۱۳	۷۲۴	۸۱۹	۲/۵۳	۱۵۴۳	بزرگسالان / ۶۵ساله و بیشتر /
*	۵	۵	۰/۰۲	۱۰	نامشخص
۱۰۱	۱۶۸۷۰	۱۷۰۰۱	۱۰۰/۰۰	۳۳۸۷۱	بخش سیه‌چشمه
۱۱۳	۵۵۶	۶۲۷	۳/۴۹	۱۱۸۳	اطفال / کمتر از یکساله /
۱۰۰	۲۲۱۳	۲۳۰۲	۱۹/۵۳	۶۶۱۵	نوباوگان / ۱-۵ساله /
۹۹	۲۹۵۱	۲۹۲۳	۱۷/۳۴	۵۸۷۴	کودکان / ۶-۱۰ساله /
۹۹	۱۶۸۵	۱۶۶۰	۹/۸۸	۳۳۴۵	نوجوانان / ۱۱-۱۴ساله /
۹۴	۳۰۸۷	۲۹۰۵	۱۷/۶۹	۵۹۹۲	جوانان / ۱۵-۲۴ساله /
۱۰۴	۴۹۳۱	۵۱۳۶	۲۹/۷۲	۱۰۰۶۷	میانسالان / ۲۵-۶۴ساله /
۱۲۹	۳۴۵	۴۴۴	۲/۳۳	۷۸۹	بزرگسالان / ۶۵ساله و بیشتر /
*	۲	۴	۰/۰۲	۶	نامشخص

جدول ۲- جمعیت نقاط روستایی شهرستان بر حسب بخش و گروه‌های عمده‌سنی، به تفکیک جنس (دنباله)

نسبت جنسی	زن	مرد	مرد و زن		گروه‌های عمده‌سنی
			تعداد	درصد	
۱۰۱	۱۴۰۴۴	۱۴۱۳۴	۲۸۱۷۸	۱۰۰/۱۰۰	بخش مرکزی
۹۱	۴۳۲	۳۹۲	۸۲۴	۲/۹۲	اطفال / کمتر از یکساله /
۹۷	۲۶۷۹	۲۵۹۵	۵۲۷۴	۱۸/۷۲	نوباوگان / ۱-۵ ساله /
۱۰۰	۲۳۹۸	۲۳۹۴	۴۷۹۲	۱۷/۰۱	کودکان / ۶-۱۰ ساله /
۱۰۴	۱۳۳۱	۱۳۸۲	۲۷۱۳	۹/۶۳	نوجوانان / ۱۱-۱۴ ساله /
۱۰۱	۲۶۵۸	۲۶۹۱	۵۳۴۹	۱۸/۹۸	جوانان / ۱۵-۲۴ ساله /
۱۰۱	۴۱۸۹	۴۲۴۸	۸۴۳۷	۲۹/۶۴	میانسالان / ۲۵-۶۴ ساله /
۱۱۹	۳۵۲	۴۲۰	۷۷۲	۲/۷۴	بزرگسالان / ۶۵ ساله و بیشتر /
*	۵	۱۲	۱۷	۰/۰۶	نامشخص

\* محاسبه مفهوم ندارد.

خانوار

در سرشماری مهرماه ۱۳۶۵، شهرستان ماکو دارای ۳۰۵۱۵ خانوار بوده است. از این تعداد، ۹۳۷۶ خانوار ساکن در نقاط شهری، ۲۱۱۳۲ خانوار ساکن در نقاط روستایی و بقیه غیر ساکن بودمانند.

جدول ۳- تعداد آبادیهایی دارای سکنه شهرستان بر حسب بخش، به تفکیک گروه بنی تعداد خانوار

بخش	جمع	۱ تا ۲ خانوار	۳ تا ۵ خانوار	۶ تا ۱۰ خانوار	۱۱ تا ۲۰ خانوار	۲۱ تا ۵۰ خانوار	۵۱ تا ۱۰۰ خانوار	۱۰۱ تا ۲۰۰ خانوار	۲۰۱ تا ۵۰۰ خانوار	۵۰۰ تا ۱۰۰۰ خانوار	بیشتر
شهرستان ماکو	۴۷۲	۳۲	۵۸	۹۸	۱۵۳	۸۸	۳۵	۸	۱	۰	۰
پلدغت	۱۶۲	۱۲	۱۲	۱۱	۵۲	۴۵	۲۴	۶	۰	۰	۰
سیه چشمه	۲۰۱	۱۰	۲۳	۵۸	۷۰	۲۶	۳	۱	۰	۰	۰
مرکزی	۱۱۰	۱۰	۱۳	۲۹	۳۱	۱۷	۸	۱	۱	۰	۰

متوسط تعداد افراد در خانوارهای معمولی ساکن نقاط روستایی این شهرستان ۵/۸ نفر است. بیشترین تعداد خانوار، مربوط به خانوارهای ۶ نفره و کمترین آن مربوط به خانوارهای ۱ نفره است.

جدول ۴- خانوارهای معمولی ساکن نقاط روستایی شهرستان بر حسب بخش، به تفکیک تعداد افراد در خانوار

بخش	جمع	۱ نفر	۲ نفر	۳ نفر	۴ نفر	۵ نفر	۶ نفر	۷ نفر	۸ نفر	۹ نفر	۱۰ نفر بیشتر
شهرستان ماکو	۲۱۱۳۲	۴۸۴	۱۷۵۹	۲۰۵۸	۲۵۵۷	۲۹۳۲	۳۰۱۲	۲۷۹۹	۲۷۳۹	۱۱۷۸	۱۶۲۴
بخش پلدغت	۱۰۴۸۷	۲۴۸	۸۸۰	۱۰۴۵	۱۲۳۵	۱۴۲۱	۱۵۲۳	۱۳۸۵	۱۳۸۶	۵۳۳	۸۰۱
بخش سیه چشمه	۵۸۶۶	۱۴۳	۵۲۷	۵۷۰	۷۰۲	۸۳۴	۷۷۸	۷۸۸	۷۴۷	۳۴۹	۴۲۸
بخش مرکزی	۴۷۷۹	۹۳	۲۵۲	۴۴۳	۶۲۰	۶۷۷	۷۱۱	۶۲۶	۶۰۶	۲۶۶	۳۸۵

مهاجرت

در سرشماری عمومی نفوس و مسکن مهرماه ۱۳۶۵، ۹۱/۱ درصد از جمعیت نقاط روستایی شهرستان ماکو در همان آبادی که در زمان سرشماری اقامت داشتند متولد شدهاند. مقایسه محل تولد افراد با محلی که در زمان سرشماری در آنجا اقامت داشتند نشان می دهد که ۷/۱ درصد جمعیت نقاط روستایی این شهرستان از آبادی به آبادی و ۱/۴ درصد از شهر به آبادی، در طول زندگی شان مهاجرت کردهاند.

(۱) شامل ۱ خانوار دستجمعی و ۲۱۱۳۲ خانوار معمولی ساکن است.

## جدول ۵- جمعیت نقاط روستایی شهرستان بر حسب گروه‌های عمده شغلی، به تفکیک محل تولد

اطلاعات	محل تولد در جای دیگر			مجموع	گروه‌های عمده شغلی	
	خارج از کشور	شهر	آبادی			
۴۰۷	۶۷	۱۷۴۰	۸۷۴۶	۱۱۲۰۲۴	۱۲۲۹۹۴	شهرستان ماکو
۱۲	۰	۱۴	۱۵	۳۹۴۵	۲۹۸۷	اطفال / کمتر از یکساله /
۶۵	۴	۲۱۹	۲۱۹	۲۲۳۶۹	۲۲۹۷۶	نوباوگان / ۱-۵ ساله /
۷۵	۷	۲۱۱	۵۹۴	۲۰۶۱۱	۲۱۴۹۸	کودکان / ۶-۱۰ ساله /
۶۰	۵	۱۱۱	۵۰۷	۱۲۰۷۱	۱۲۷۵۴	نوجوانان / ۱۱-۱۴ ساله /
۸۶	۹	۲۸۰	۱۷۷۴	۱۹۸۸۴	۲۲۱۳۲	جوانان / ۱۵-۲۴ ساله /
۹۸	۲۹	۷۷۵	۵۰۲۷	۳۰۵۷۰	۳۶۵۰۹	میانسالان / ۲۵-۶۴ ساله /
۱۰	۱۲	۲۹	۴۹۷	۲۵۵۵	۳۱۰۴	بزرگسالان / ۶۵ ساله و بیشتر /
۰	۰	۱	۳	۲۹	۲۴	نامشخص

سواد

در سرشماری مهرماه ۱۳۶۵ شهرستان ماکو، از ۹۶۰۳۱ نفر جمعیت ۶ ساله و بیشتر نقاط روستایی این شهرستان، ۳۵/۸ درصد باسواد بودند. نسبت باسوادی در این جمعیت برای مردان، ۵۰/۵ درصد و برای زنان، ۲۱/۱ درصد بوده است. این نسبت برای افسراد لازم‌التعلیم (۶-۱۲ ساله)، ۵۸/۱ درصد و برای افراد ۱۵ ساله و بیشتر، ۲۳/۵ درصد بوده است.

## جدول ۶- درصد باسوادان بی‌سوادان در جمعیت ۶ ساله و بیشتر نقاط روستایی شهرستان بر حسب جنس و گروه‌های عمده شغلی، به تفکیک محل تولد

اطلاعات	بی‌سواد		باسواد		مجموع	گروه‌های عمده شغلی
	زن	مرد	زن	مرد		
۰/۲۵	۷۸/۵۵	۴۹/۳۴	۲۱/۱۴	۵۰/۴۷	۱۰۰/۰۰	شهرستان ماکو
۰/۶۵	۶۱/۱۲	۲۲/۱۵	۳۸/۰۹	۷۶/۳۴	۱۰۰/۰۰	کودکان / ۶-۱۰ ساله /
۰/۱۴	۵۸/۷۲	۲۲/۶۳	۴۱/۱۲	۷۷/۲۵	۱۰۰/۰۰	نوجوانان / ۱۱-۱۴ ساله /
۰/۰۹	۷۴/۴۲	۳۶/۷۲	۲۵/۴۹	۶۳/۲۰	۱۰۰/۰۰	جوانان / ۱۵-۲۴ ساله /
۰/۱۲	۹۶/۷۵	۷۷/۳۳	۳/۰۹	۲۲/۶۰	۱۰۰/۰۰	میانسالان / ۲۵-۶۴ ساله /
۰/۵۸	۹۸/۸۷	۹۴/۱۸	۰/۳۵	۵/۴۱	۱۰۰/۰۰	بزرگسالان / ۶۵ ساله و بیشتر /
۰/۲۰	۷۶/۳۶	۴۶/۶۴	۲۳/۲۵	۵۳/۱۵	۱۰۰/۰۰	بخش پلدشت
۰/۸۴	۵۷/۵۳	۲۱/۸۳	۴۱/۳۶	۷۷/۶۰	۱۰۰/۰۰	کودکان / ۶-۱۰ ساله /
۰/۱۵	۵۳/۷۸	۱۹/۶۲	۴۶/۰۴	۸۰/۲۶	۱۰۰/۰۰	نوجوانان / ۱۱-۱۴ ساله /
۰/۰۹	۷۱/۶۰	۳۲/۹۹	۲۸/۳۳	۶۶/۸۹	۱۰۰/۰۰	جوانان / ۱۵-۲۴ ساله /
۰/۱۲	۹۷/۰۴	۷۵/۴۲	۲/۸۱	۲۴/۵۰	۱۰۰/۰۰	میانسالان / ۲۵-۶۴ ساله /
۰/۷۱	۹۸/۰۷	۹۴/۲۶	۰/۶۹	۵/۴۹	۱۰۰/۰۰	بزرگسالان / ۶۵ ساله و بیشتر /

جدول ۶- درصد بلوادمردان بی سوادان در جمعیت ۶ ساله بیشتر نقاط روستایی شهرستان بر حسب بخش و گروه های عمده شغلی (تفلیک بخش (دنباله)

انظار شده	بی سواد		با سواد		جمع	گروه های عمده شغلی
	زن	مرد	زن	مرد		
۰/۱۲	۸۴/۴۸	۵۵/۱۹	۱۵/۲۷	۴۴/۷۳	۱۰۰/۰۰	بخش سیه چشمه
۰/۲۲	۶۷/۶۴	۲۵/۹۳	۲۲/۰۹	۷۳/۹۰	۱۰۰/۰۰	کودکان ۶-۱۰ ساله /
۰/۰۶	۶۹/۵۰	۲۹/۲۲	۳۰/۳۹	۷۰/۷۸	۱۰۰/۰۰	نوجوانان ۱۱-۱۴ ساله /
۰/۰۸	۸۴/۸۱	۴۳/۹۲	۱۵/۱۰	۵۶/۰۱	۱۰۰/۰۰	جوانان ۱۵-۲۴ ساله /
۰/۰۹	۹۸/۴۰	۸۲/۲۳	۱/۴۸	۱۶/۶۱	۱۰۰/۰۰	میان سالان ۲۵-۶۴ ساله /
۰/۲۵	۹۹/۷۱	۹۳/۰۲	۰/۰۰	۶/۷۶	۱۰۰/۰۰	بزرگسالان ۶۵ ساله و بیشتر /
۰/۲۹	۷۶/۲۲	۴۸/۲۶	۲۳/۳۸	۵۱/۴۶	۱۰۰/۰۰	بخش مرکزی
۰/۲۳	۶۱/۱۸	۲۲/۷۷	۳۸/۱۲	۷۶/۴۸	۱۰۰/۰۰	کودکان ۶-۱۰ ساله /
۰/۲۲	۵۷/۱۰	۲۲/۲۱	۴۲/۷۵	۷۷/۵۰	۱۰۰/۰۰	نوجوانان ۱۱-۱۴ ساله /
۰/۰۷	۶۸/۲۶	۳۶/۰۸	۳۱/۵۳	۶۳/۸۸	۱۰۰/۰۰	جوانان ۱۵-۲۴ ساله /
۰/۱۷	۹۴/۱۸	۷۴/۱۱	۵/۵۹	۲۵/۸۰	۱۰۰/۰۰	میان سالان ۲۵-۶۴ ساله /
۰/۶۵	۹۹/۷۲	۹۵/۲۴	۰/۰۰	۳/۸۱	۱۰۰/۰۰	بزرگسالان ۶۵ ساله و بیشتر /

وضع فعالیت

در سرشماری مهرماه ۱۳۶۵، ۴۰/۳ درصد جمعیت ۱۰ ساله و بیشتر نقاط روستایی شهرستان ماکورا افراد شاغل و بیکار (جویای کار) تشکیل می دادند. نسبت افراد شاغل به جمعیت ۱۰ ساله و بیشتر در نقاط روستایی این شهرستان، ۳۳/۶ درصد بوده است. این نسبت برای مردان، ۶۴/۷ درصد و برای زنان، ۲/۲ درصد بوده است.

جدول ۷- جمعیت ۱۰ ساله و بیشتر نقاط روستایی شهرستان بر حسب بخش و وضع فعالیت، تفلیک بخش

وضع فعالیت	مردان		زنان	
	تعداد	درصد	تعداد	درصد
شهرستان ماکو	۷۸۱۰۰	۱۰۰/۰۰	۳۹۲۰۱	۱۰۰/۰۰
شاغل	۲۶۲۰۴	۳۳/۵۵	۲۵۳۴۵	۶۴/۶۵
بیکار / جویای کار /	۵۲۸۷	۶/۷۷	۳۸۸۵	۹/۹۱
محصل	۱۰۴۶۲	۱۳/۴۰	۷۲۸۶	۱۸/۵۹
خانه دار	۳۰۲۵۹	۳۸/۷۴	۲۶۷	۰/۶۸
دارای درآمد بدون کار	۵۷۵	۰/۷۴	۲۷۱	۰/۹۵
سایر	۵۱۵۶	۶/۶۰	۱۹۹۷	۵/۰۹
انظار نشده	۱۵۶	۰/۲۰	۵۰	۰/۱۲

جدول ۷- جمعیت ۱۰ ساله و بیشتر نقاط روستایی شهرستان بر حسب جنس و وضع فعالیت، به تفکیک جنس (دنباله)

زن		مرد		مرد و زن		وضع فعالیت
درصد	تعداد	درصد	تعداد	درصد	تعداد	
۱۰۰/۰۰	۱۹۴۳۱	۱۰۰/۰۰	۱۹۳۶۸	۱۰۰/۰۰	۳۸۷۹۹	بخش پلدشت
۲/۶۶	۵۱۶	۶۳/۲۰	۱۲۲۴۱	۳۲/۸۸	۱۲۷۵۷	شاغل
۲/۶۷	۵۱۸	۹/۱۰	۱۷۶۲	۵/۸۸	۲۲۸۰	بیکار/جویای کار/
۹/۳۵	۱۸۱۷	۱۹/۸۰	۳۸۳۴	۱۴/۵۶	۵۶۵۱	محصل
۷۲/۷۴	۱۴۱۳۴	۰/۶۸	۱۳۲	۳۶/۷۷	۱۴۲۶۶	خانه دار
۰/۶۹	۱۳۵	۰/۹۶	۱۸۵	۰/۸۲	۳۲۰	دارای درآمد بدون کار
۱۱/۵۴	۲۲۴۲	۶/۱۲	۱۱۸۵	۸/۸۳	۳۴۲۷	سایر
۰/۳۶	۶۹	۰/۱۵	۲۹	۰/۲۵	۹۸	اظهار نشده
۱۰۰/۰۰	۱۰۵۲۰	۱۰۰/۰۰	۱۰۶۶۹	۱۰۰/۰۰	۲۱۱۸۹	بخش سیه چشمه
۰/۸۶	۹۰	۷۰/۰۰	۷۴۶۸	۳۵/۶۷	۷۵۵۸	شاغل
۰/۲۶	۲۷	۷/۸۳	۸۳۵	۴/۰۷	۸۶۲	بیکار/جویای کار/
۴/۷۰	۴۹۴	۱۵/۳۲	۱۶۳۴	۱۰/۰۴	۲۱۲۸	محصل
۸۸/۱۰	۹۲۶۸	۰/۹۰	۹۶	۴۴/۱۹	۹۳۶۴	خانه دار
۰/۴۶	۴۸	۱/۴۲	۱۵۱	۰/۹۴	۱۹۹	دارای درآمد بدون کار
۵/۴۸	۵۷۶	۴/۴۵	۴۷۵	۴/۹۶	۱۰۵۱	سایر
۰/۱۶	۱۷	۰/۰۹	۱۰	۰/۱۳	۲۷	اظهار نشده
۱۰۰/۰۰	۸۹۴۸	۱۰۰/۰۰	۹۱۶۴	۱۰۰/۰۰	۱۸۱۱۲	بخش مرکزی
۲/۸۳	۲۵۲	۶۱/۵۰	۵۶۳۶	۳۲/۵۱	۵۸۸۹	شاغل
۹/۵۸	۸۵۷	۱۴/۰۵	۱۲۸۸	۱۱/۸۴	۲۱۴۵	بیکار/جویای کار/
۹/۶۸	۸۶۶	۱۹/۸۴	۱۸۱۸	۱۴/۸۲	۲۶۸۴	محصل
۷۳/۶۵	۶۵۹۰	۰/۴۳	۳۹	۳۶/۶۰	۶۶۲۹	خانه دار
۰/۲۳	۲۱	۰/۳۸	۳۵	۰/۳۱	۵۶	دارای درآمد بدون کار
۳/۸۱	۳۴۱	۳/۶۸	۳۳۷	۳/۷۴	۶۷۸	سایر
۰/۲۲	۲۰	۰/۱۲	۱۱	۰/۱۷	۳۱	اظهار نشده



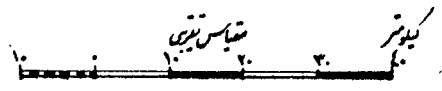


# نقشه شهرستان ماکو به تفکیک بخش و دهستان

سرشماری عمومی همراه سال : ۱۳۶۵

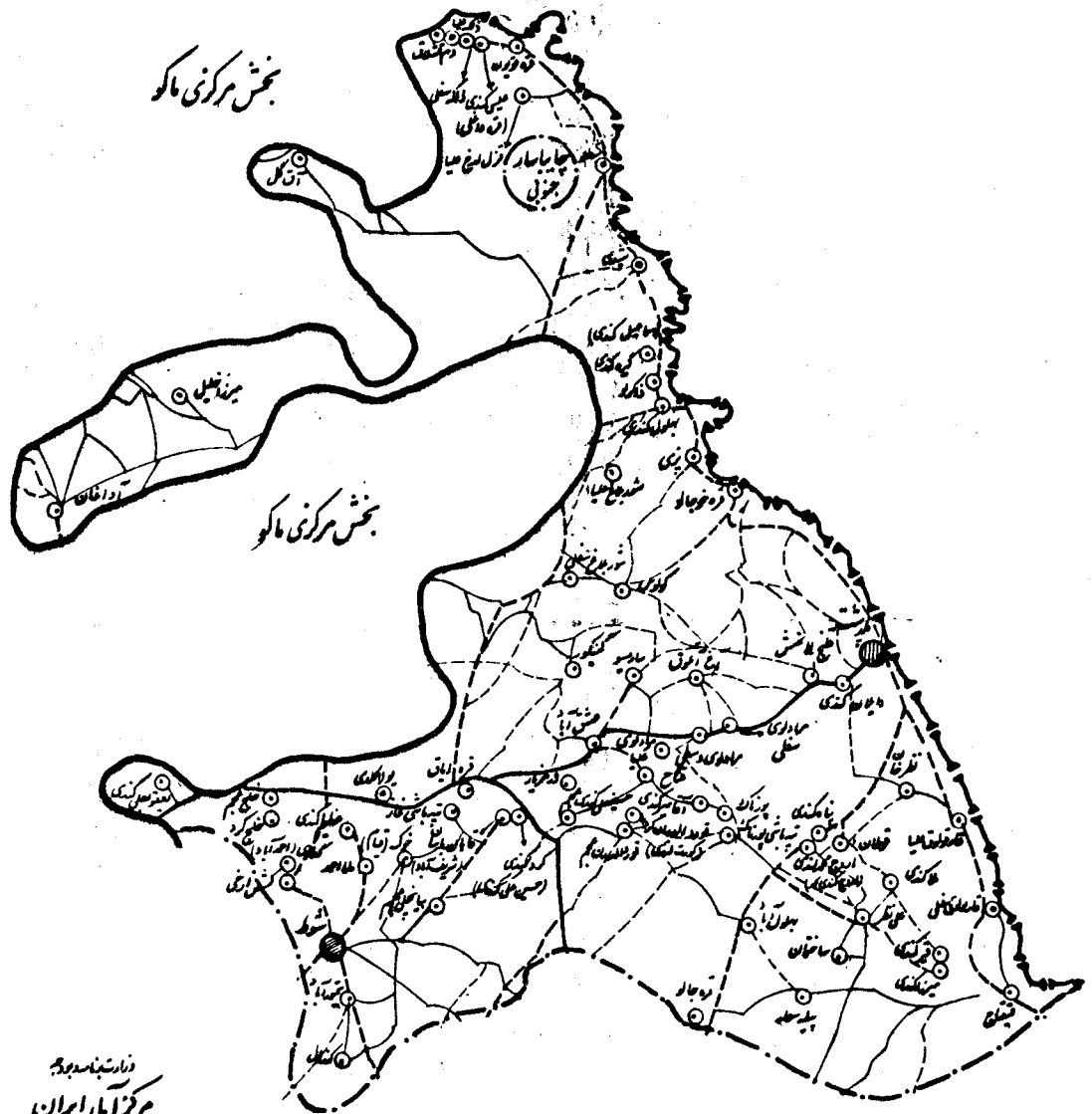


- — — — — مرز کشور
- — — — — مرز شهرستان
- — — — — مرز بخش
- — — — — مرز دهستان
- مرکز شهرستان
- نقطه شهری
- مرکز بخش (نقطه شهری)
- مرکز بخش (نقطه دولتی) - جهت سلسله شماری
- مرکز بخش (نقطه دولتی) - جهت کد منطقه
- آبادی دارای جمعیت بیشتر از ۱۰۰ نفر



# نقشه روستیانی بخش پلشت از شهرستان ماکو از استان آذربایجان غربی (دستان جاسار جنوبی)

شماره عمومی همراه سال ۱۳۶۵



ژانر: نقشه روستیانی  
مرکز: ماکو

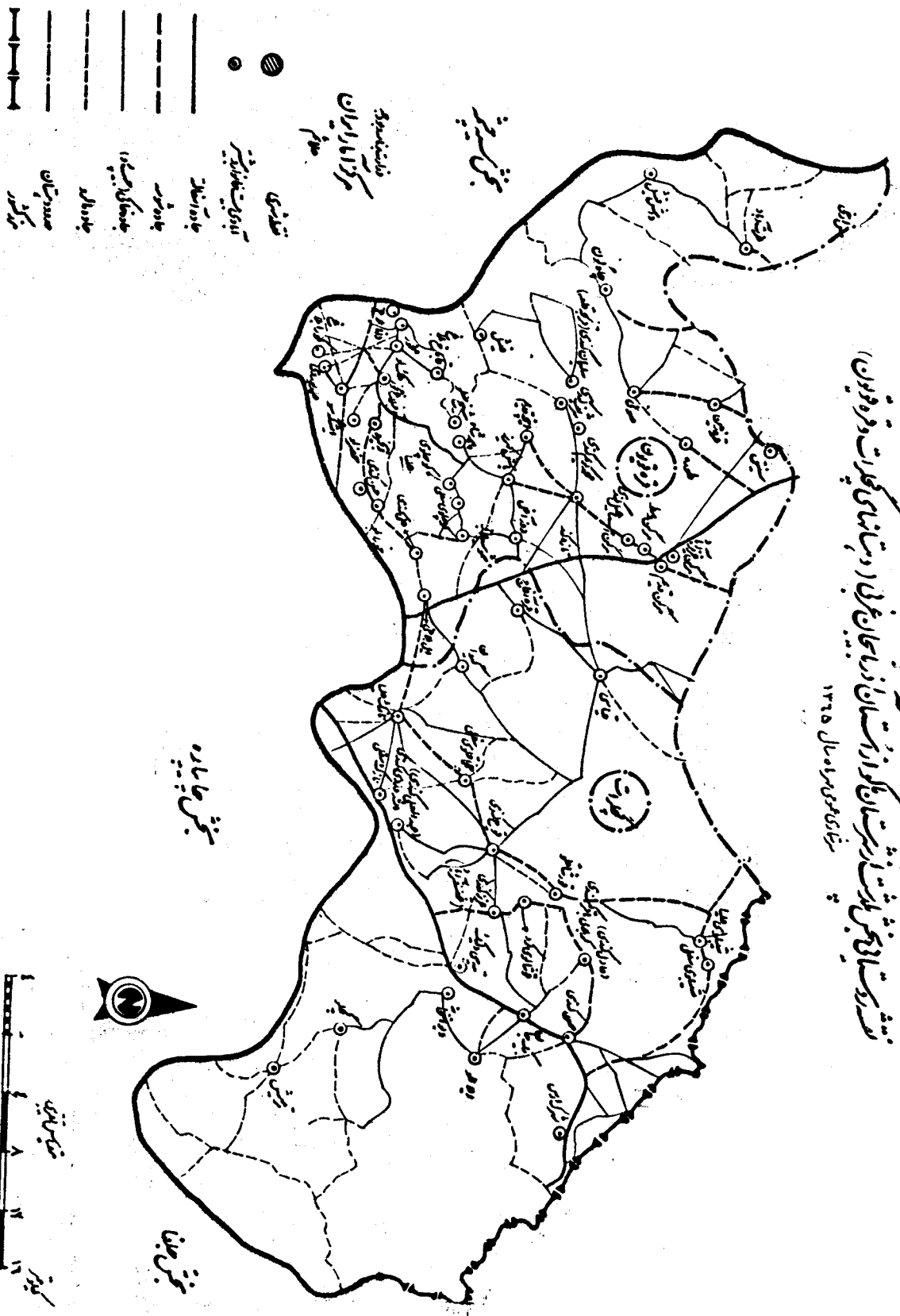
- نقطه شهری
- آبادی بی‌نقشه
- جاده آسفالت
- - - - جاده خاکی
- جاده خاکی بزرگ
- - - - جاده مالرو
- جاده دستان
- مرز کشور



شماره نقشه

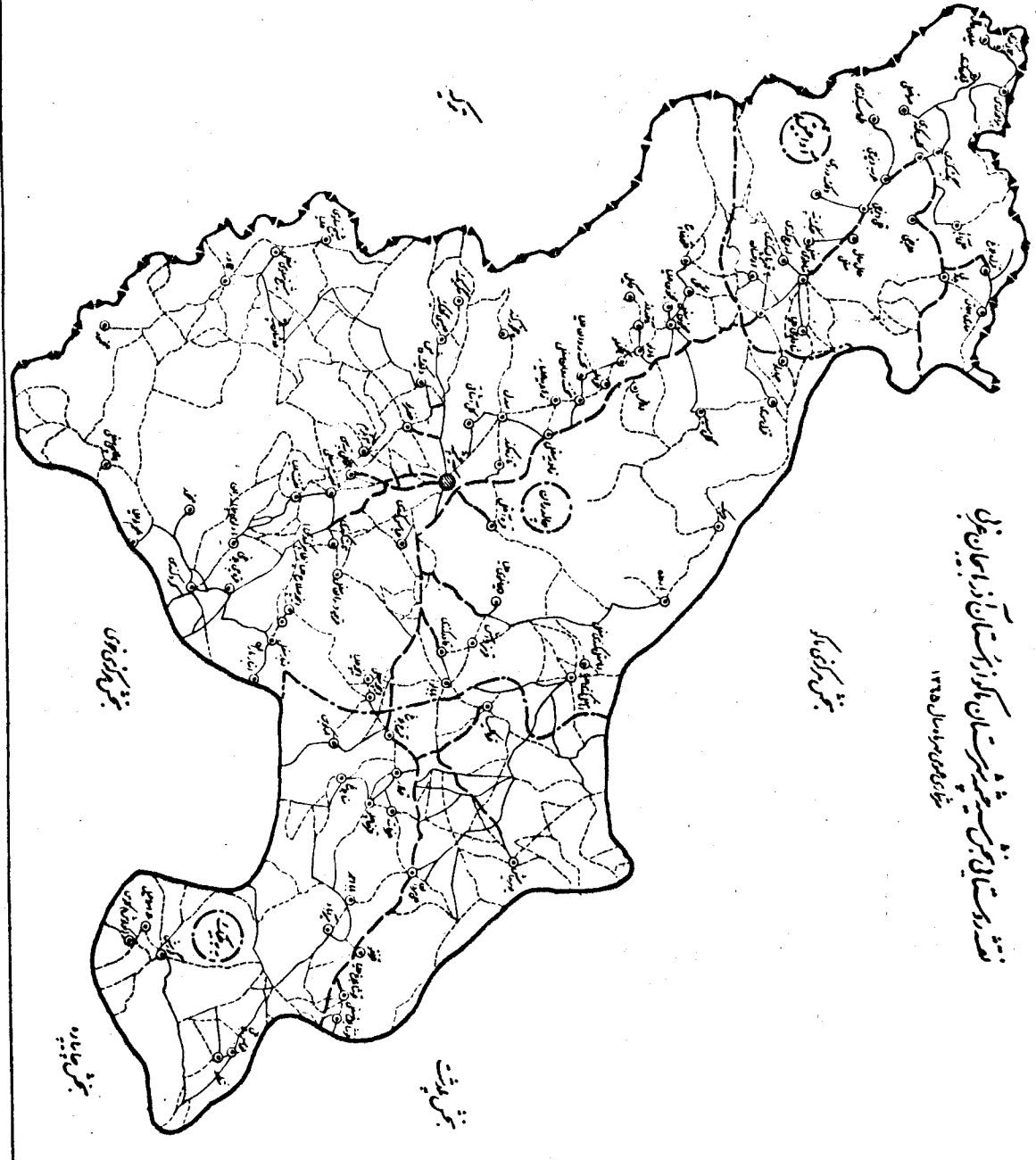


نقشه استان خراسان شرقی از استان خراسان غربی در ستانهای محلی و قریون  
 رضای می بر سال ۱۳۱۵



نقشه راه‌های ترابری شهرستان ماکو از استان آذربایجان غربی

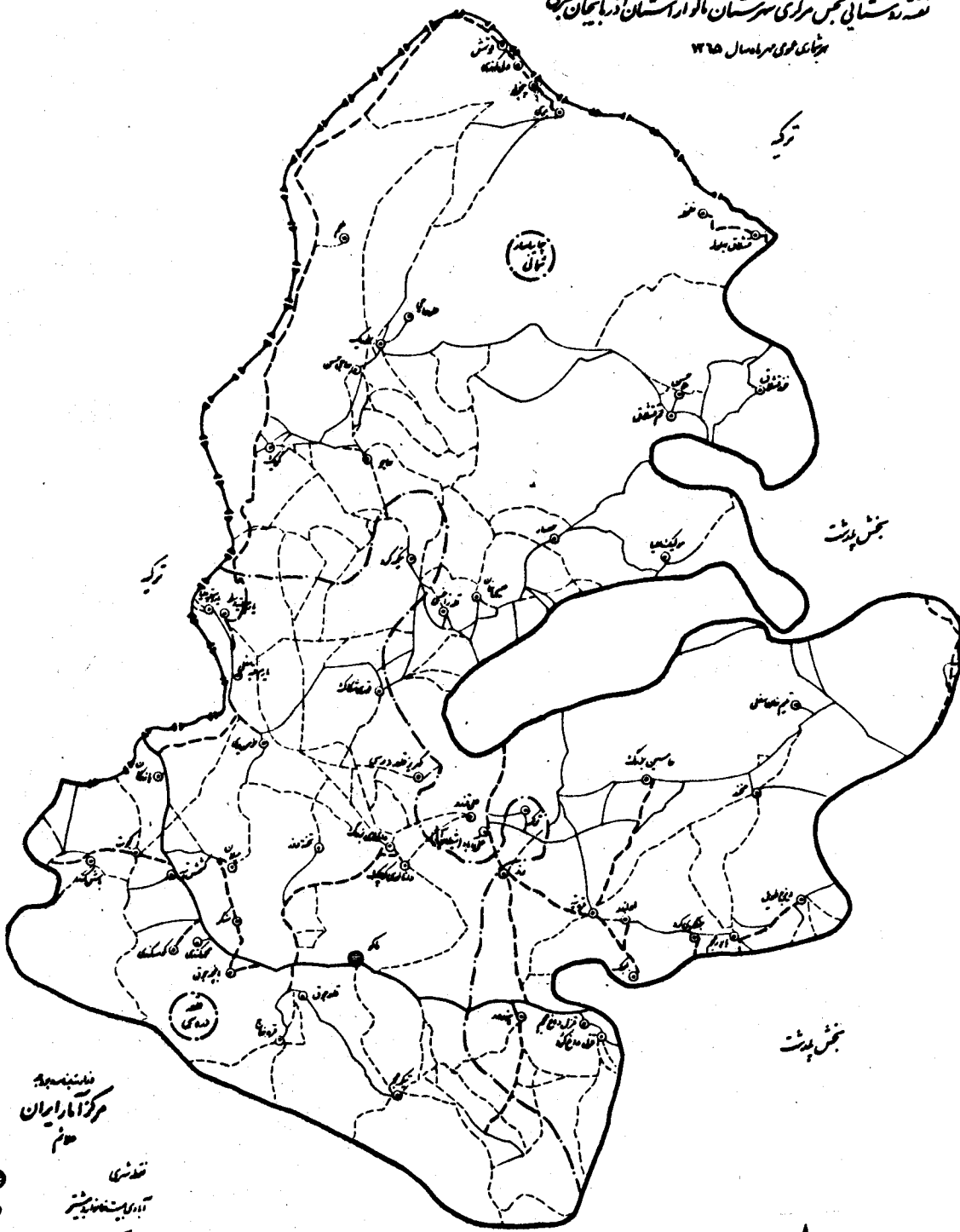
شماره پهنای سال ۱۳۶۵



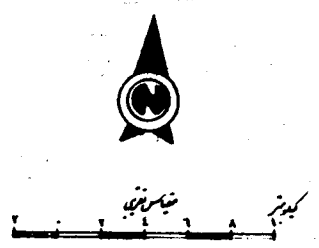
نشاندهنده  
 مرکز استان  
 استان  
 خط مرزی  
 آبادی غیرنشین  
 جاده آسفالت  
 جاده ترابری  
 جاده سنگریزه  
 جاده خاکی  
 حدود استان  
 مرکز شهرستان

۰ تا ۵ کیلومتر  
 ۰ تا ۱۰ کیلومتر

نقشه روستایی بخش مرکزی شهرستان باکو از استان آذربایجان غربی  
بر پایه عملی سال ۱۳۶۵



- نقشه  
مرکز آمار ایران  
۵۰م
- قلعه‌ها
  - آبادی‌های غیر روستایی
  - جاده اصلی
  - جاده فرعی
  - جاده‌های محلی
  - جاده آوار
  - محدودیت استان
  - مرز کشور



شماره ردیف آبادی	آبادی	نوع راه آبادی (کند)	تعداد خانوار	جمع جمعیت	جمعیت عساکره بیشتر	جمعیت باسواد	جمعیت مثل	فعالیت کشاورزی							
								۱۰	۱۱	۱۲	۱۳	۱۴	۱۵	۱۶	
	بخش بلدشت														
	دهستان چاببیا مارچتری														
۱	ادانغان	۲	۱۲۶	۷۹۲	۲۲۰۴۱	۱۸۲۷	۱۲۸۱۷	۱۳۱	۳۹	۱۲	۰	۰	۰	۰	۰
۲	اروج محمد کنده - اروچ کنده محمد	۲	۷۶	۴۷۸	۲۲۰۴۱	۱۸۲۷	۱۲۸۱۷	۱۳۱	۲۲	۰	۰	۰	۰	۰	۰
۳	امام ابیادیار اغلی	۲	۱۱	۶۶	۲۲۰۴۱	۱۸۲۷	۱۲۸۱۷	۱۳۱	۰	۰	۰	۰	۰	۰	۰
۴	اغ اتلوق	۴	۵۸	۲۰۶	۲۲۰۴۱	۱۸۲۷	۱۲۸۱۷	۱۳۱	۰	۰	۰	۰	۰	۰	۰
۵	اققل	۲	۱۱۷	۶۱۷	۲۲۰۴۱	۱۸۲۷	۱۲۸۱۷	۱۳۱	۰	۰	۰	۰	۰	۰	۰
۶	القاسمیر کنده	۳	۴۸	۳۳۴	۲۲۰۴۱	۱۸۲۷	۱۲۸۱۷	۱۳۱	۰	۰	۰	۰	۰	۰	۰
۷	ایتنجه حاج محمد	۲	۷	۳۴	۲۲۰۴۱	۱۸۲۷	۱۲۸۱۷	۱۳۱	۰	۰	۰	۰	۰	۰	۰
۸	ایتنجه نور اله	۲	۶	۲۱	۲۲۰۴۱	۱۸۲۷	۱۲۸۱۷	۱۳۱	۰	۰	۰	۰	۰	۰	۰
۹	بهلول ابیاد	۲	۲۳	۱۳۱	۲۲۰۴۱	۱۸۲۷	۱۲۸۱۷	۱۳۱	۰	۰	۰	۰	۰	۰	۰
۱۰	بهلول کنده	۲	۵۲	۳۵۵	۲۲۰۴۱	۱۸۲۷	۱۲۸۱۷	۱۳۱	۰	۰	۰	۰	۰	۰	۰
۱۱	بیاتچلی عجم	۲	۱۰۸	۶۳۶	۲۲۰۴۱	۱۸۲۷	۱۲۸۱۷	۱۳۱	۰	۰	۰	۰	۰	۰	۰
۱۲	بیاتچلی کرد	۲	۲	۲۷	۲۲۰۴۱	۱۸۲۷	۱۲۸۱۷	۱۳۱	۰	۰	۰	۰	۰	۰	۰
۱۳	بزی	۲	۴۳	۲۵۷	۲۲۰۴۱	۱۸۲۷	۱۲۸۱۷	۱۳۱	۰	۰	۰	۰	۰	۰	۰
۱۴	پناه کنده	۲	۶۹	۳۶۲	۲۲۰۴۱	۱۸۲۷	۱۲۸۱۷	۱۳۱	۰	۰	۰	۰	۰	۰	۰
۱۵	پور شاکه	۲	۱۶۱	۸۳۰	۲۲۰۴۱	۱۸۲۷	۱۲۸۱۷	۱۳۱	۰	۰	۰	۰	۰	۰	۰
۱۶	پیله سوار	۲	۶۲	۳۶۴	۲۲۰۴۱	۱۸۲۷	۱۲۸۱۷	۱۳۱	۰	۰	۰	۰	۰	۰	۰
۱۷	تازه کنده	۲	۵	۲۱	۲۲۰۴۱	۱۸۲۷	۱۲۸۱۷	۱۳۱	۰	۰	۰	۰	۰	۰	۰
۱۸	تپه باغی پور شاکه	۲	۶۲	۳۵۹	۲۲۰۴۱	۱۸۲۷	۱۲۸۱۷	۱۳۱	۰	۰	۰	۰	۰	۰	۰
۱۹	تپه باغی غاز	۲	۴۷	۳۴۴	۲۲۰۴۱	۱۸۲۷	۱۲۸۱۷	۱۳۱	۰	۰	۰	۰	۰	۰	۰
۲۰	تیمور ابیاد	۲	۶۹	۳۹۵	۲۲۰۴۱	۱۸۲۷	۱۲۸۱۷	۱۳۱	۰	۰	۰	۰	۰	۰	۰
۲۱	جل	۲	۱۰	۵۶	۲۲۰۴۱	۱۸۲۷	۱۲۸۱۷	۱۳۱	۰	۰	۰	۰	۰	۰	۰
۲۲	جمال ابیاد	۲	۴	۲۵	۲۲۰۴۱	۱۸۲۷	۱۲۸۱۷	۱۳۱	۰	۰	۰	۰	۰	۰	۰
۲۳	حاجی صوفی	۲	۸	۵۲	۲۲۰۴۱	۱۸۲۷	۱۲۸۱۷	۱۳۱	۰	۰	۰	۰	۰	۰	۰
۲۴	حصول زکی	۲	۸	۶۷	۲۲۰۴۱	۱۸۲۷	۱۲۸۱۷	۱۳۱	۰	۰	۰	۰	۰	۰	۰
۲۵	حصین علی کنده عجم	۱	۴۰	۲۲۱	۲۲۰۴۱	۱۸۲۷	۱۲۸۱۷	۱۳۱	۰	۰	۰	۰	۰	۰	۰
۲۶	خلج عجم	۱	۹۶	۴۱۵	۲۲۰۴۱	۱۸۲۷	۱۲۸۱۷	۱۳۱	۰	۰	۰	۰	۰	۰	۰
۲۷	خلج کرد	۲	۶۸	۳۴۴	۲۲۰۴۱	۱۸۲۷	۱۲۸۱۷	۱۳۱	۰	۰	۰	۰	۰	۰	۰
۲۸	خوک	۲	۸۸	۴۷۶	۲۲۰۴۱	۱۸۲۷	۱۲۸۱۷	۱۳۱	۰	۰	۰	۰	۰	۰	۰
۲۹	برایان کنده	۱	۲۲	۵۵۶	۲۲۰۴۱	۱۸۲۷	۱۲۸۱۷	۱۳۱	۰	۰	۰	۰	۰	۰	۰
۳۰	تلم قشلاق	۲	۸۹	۴۶۷	۲۲۰۴۱	۱۸۲۷	۱۲۸۱۷	۱۳۱	۰	۰	۰	۰	۰	۰	۰
۳۱	داکولو	۲	۵۸	۳۶۴	۲۲۰۴۱	۱۸۲۷	۱۲۸۱۷	۱۳۱	۰	۰	۰	۰	۰	۰	۰
۳۲	دلکه سفلی	۲	۲۷	۱۷۱	۲۲۰۴۱	۱۸۲۷	۱۲۸۱۷	۱۳۱	۰	۰	۰	۰	۰	۰	۰
۳۳	دلکه علیا	۲	۶۹	۳۴۰	۲۲۰۴۱	۱۸۲۷	۱۲۸۱۷	۱۳۱	۰	۰	۰	۰	۰	۰	۰
۳۴	زنگنه	۲	۲	۱۰	۲۲۰۴۱	۱۸۲۷	۱۲۸۱۷	۱۳۱	۰	۰	۰	۰	۰	۰	۰
۳۵	زور ابیاد	۲	۱	۴	۲۲۰۴۱	۱۸۲۷	۱۲۸۱۷	۱۳۱	۰	۰	۰	۰	۰	۰	۰
۳۶	ساختمان	۲	۲۷	۱۵۷	۲۲۰۴۱	۱۸۲۷	۱۲۸۱۷	۱۳۱	۰	۰	۰	۰	۰	۰	۰
۳۷	ساری سو	۲	۲۹	۱۶۶	۲۲۰۴۱	۱۸۲۷	۱۲۸۱۷	۱۳۱	۰	۰	۰	۰	۰	۰	۰
۳۸	فطلو	۲	۵۹	۳۶۳	۲۲۰۴۱	۱۸۲۷	۱۲۸۱۷	۱۳۱	۰	۰	۰	۰	۰	۰	۰
۳۹	شور بلاغ سفلی	۲	۴۵	۳۵۰	۲۲۰۴۱	۱۸۲۷	۱۲۸۱۷	۱۳۱	۰	۰	۰	۰	۰	۰	۰
۴۰	شور بلاغ علیا	۳	۴۹	۲۰۵	۲۲۰۴۱	۱۸۲۷	۱۲۸۱۷	۱۳۱	۰	۰	۰	۰	۰	۰	۰
۴۱	شیدی	۲	۷۷	۴۷۷	۲۲۰۴۱	۱۸۲۷	۱۲۸۱۷	۱۳۱	۰	۰	۰	۰	۰	۰	۰
۴۲	عبد اله کنده	۲	۶	۲۱	۲۲۰۴۱	۱۸۲۷	۱۲۸۱۷	۱۳۱	۰	۰	۰	۰	۰	۰	۰
۴۳	عشق ابیاد	۱	۵۰	۳۶۹	۲۲۰۴۱	۱۸۲۷	۱۲۸۱۷	۱۳۱	۰	۰	۰	۰	۰	۰	۰
۴۴	عظیم کنده	۱	۷۸	۴۴۲	۲۲۰۴۱	۱۸۲۷	۱۲۸۱۷	۱۳۱	۰	۰	۰	۰	۰	۰	۰
۴۵	علی کنده	۱	۴	۲۲	۲۲۰۴۱	۱۸۲۷	۱۲۸۱۷	۱۳۱	۰	۰	۰	۰	۰	۰	۰

کد نوع راه آبادی ۱ جاده اسفالت ۲ جاده شوسه ۳ جاده خاکی ۴ جاده خاکی ۵ جاده خاکی ۶ جاده خاکی ۷ جاده خاکی ۸ جاده خاکی ۹ جاده خاکی ۱۰ جاده خاکی ۱۱ جاده خاکی ۱۲ جاده خاکی ۱۳ جاده خاکی ۱۴ جاده خاکی ۱۵ جاده خاکی ۱۶ جاده خاکی ۱۷ جاده خاکی ۱۸ جاده خاکی ۱۹ جاده خاکی ۲۰ جاده خاکی ۲۱ جاده خاکی ۲۲ جاده خاکی ۲۳ جاده خاکی ۲۴ جاده خاکی ۲۵ جاده خاکی ۲۶ جاده خاکی ۲۷ جاده خاکی ۲۸ جاده خاکی ۲۹ جاده خاکی ۳۰ جاده خاکی ۳۱ جاده خاکی ۳۲ جاده خاکی ۳۳ جاده خاکی ۳۴ جاده خاکی ۳۵ جاده خاکی ۳۶ جاده خاکی ۳۷ جاده خاکی ۳۸ جاده خاکی ۳۹ جاده خاکی ۴۰ جاده خاکی ۴۱ جاده خاکی ۴۲ جاده خاکی ۴۳ جاده خاکی ۴۴ جاده خاکی ۴۵ جاده خاکی

شماره پرونده آبادی	۱۷	۱۸	۱۹	۲۰	۲۱	۲۲	۲۳	۲۴	۲۵	۲۶	۲۷	۲۸	۲۹	۳۰	۳۱	۳۲	۳۳	۳۴	۳۵	۳۶	۳۷	۳۸	۳۹	۴۰	۴۱	۴۲	
تعداد کل و کوساله	۱۲۲۸۵	۶۹۴۷۹	۵	۲۴	۱۰۲	۸	۲	۱۶	۲۰	۴۱	۲۴	۱۰	۱۶	۱۱	۵	۶۸	۱۵	۱۱۴	۵۲	۲۴	۲۲	۵	۱	۴۵	۲۰	۸۸	
تعداد گاو سفید و بز	۷۲۲۹	۴۴۱۶۹	۳	۱۲	۴۸	۲	۰	۴	۶	۲۰	۲	۲	۲	۱	۲۶	۵	۵۴	۲۷	۲۴	۰	۰	۲۷	۵۷	۲۰	۴۶	۱	
تعمیرگاه آبگین آلات شادری	۱۰۰۰	۶۰۰۰	*	*	*	*	*	*	*	*	*	*	*	*	*	*	*	*	*	*	*	*	*	*	*	*	۱
فروشگاه آتادانی	۱۰۰	۲۸۰۰	*	*	*	*	*	*	*	*	*	*	*	*	*	*	*	*	*	*	*	*	*	*	*	*	۲
دستری بوسید تغییر عمری آبادی	۰	۲۴۰	*	*	*	*	*	*	*	*	*	*	*	*	*	*	*	*	*	*	*	*	*	*	*	*	۲
تلفن	۶۰	۲۲۰۰	*	*	*	*	*	*	*	*	*	*	*	*	*	*	*	*	*	*	*	*	*	*	*	*	۴
دستری بر روزنامه مجوز آبادی	۱۰۰	۴۰۰۰	*	*	*	*	*	*	*	*	*	*	*	*	*	*	*	*	*	*	*	*	*	*	*	*	۵
صندوق پست	۵۰	۶۰۰	*	*	*	*	*	*	*	*	*	*	*	*	*	*	*	*	*	*	*	*	*	*	*	*	۶
بیمار و دامی و دامی	۶۰	۵۰۰	*	*	*	*	*	*	*	*	*	*	*	*	*	*	*	*	*	*	*	*	*	*	*	*	۷
دایره کشک کشک و دامی	۲۰	۲۰۰	*	*	*	*	*	*	*	*	*	*	*	*	*	*	*	*	*	*	*	*	*	*	*	*	۸
پزشک	۲۰	۲۰۰	*	*	*	*	*	*	*	*	*	*	*	*	*	*	*	*	*	*	*	*	*	*	*	*	۹
خانه بهداشت	۲۰	۲۰۰	*	*	*	*	*	*	*	*	*	*	*	*	*	*	*	*	*	*	*	*	*	*	*	*	۱۰
مرکز بهداشتی درمانی	۲۰	۲۰۰	*	*	*	*	*	*	*	*	*	*	*	*	*	*	*	*	*	*	*	*	*	*	*	*	۱۱
حمام	۲۰	۲۰۰	*	*	*	*	*	*	*	*	*	*	*	*	*	*	*	*	*	*	*	*	*	*	*	*	۱۲
آموزش اخفیت سواد آموزی	۲۰	۲۰۰	*	*	*	*	*	*	*	*	*	*	*	*	*	*	*	*	*	*	*	*	*	*	*	*	۱۳
مدرسه راهنمایی	۲۰	۲۰۰	*	*	*	*	*	*	*	*	*	*	*	*	*	*	*	*	*	*	*	*	*	*	*	*	۱۴
دبستان	۲۰	۲۰۰	*	*	*	*	*	*	*	*	*	*	*	*	*	*	*	*	*	*	*	*	*	*	*	*	۱۵
برن	۲۰	۲۰۰	*	*	*	*	*	*	*	*	*	*	*	*	*	*	*	*	*	*	*	*	*	*	*	*	۱۶
آب لوله کشی	۲۰	۲۰۰	*	*	*	*	*	*	*	*	*	*	*	*	*	*	*	*	*	*	*	*	*	*	*	*	۱۷
پایگاه خاد است بیج	۲۰	۲۰۰	*	*	*	*	*	*	*	*	*	*	*	*	*	*	*	*	*	*	*	*	*	*	*	*	۱۸
مرکز خدمات روستایی	۲۰	۲۰۰	*	*	*	*	*	*	*	*	*	*	*	*	*	*	*	*	*	*	*	*	*	*	*	*	۱۹
دفتر بهداشت از زندگی	۲۰	۲۰۰	*	*	*	*	*	*	*	*	*	*	*	*	*	*	*	*	*	*	*	*	*	*	*	*	۲۰
شورای اسلامی روستایی	۲۰	۲۰۰	*	*	*	*	*	*	*	*	*	*	*	*	*	*	*	*	*	*	*	*	*	*	*	*	۲۱
امکن مذهبی مسلمانان	۲۰	۲۰۰	*	*	*	*	*	*	*	*	*	*	*	*	*	*	*	*	*	*	*	*	*	*	*	*	۲۲
بنج مذهبی مسلمانان	۲۰	۲۰۰	*	*	*	*	*	*	*	*	*	*	*	*	*	*	*	*	*	*	*	*	*	*	*	*	۲۳
شماره پرونده آبادی	۲۰	۲۰۰	*	*	*	*	*	*	*	*	*	*	*	*	*	*	*	*	*	*	*	*	*	*	*	*	۲۴

شماره ردیف آبادی	آبادی	نوع راه آبادی کرد	تعداد خانوار	کل جمعیت	جمعیت عمال بیشتر	جمعیت باسواد	جمعیت شامل	فعالیت کشاورزی								
								۱۰	۱۱	۱۲	۱۳	۱۴	۱۵	۱۶		
۴۶	علی نظر	۲	۱۲۲	۴۱۴	۵۶۲	۳۴۴	۱۳۹	*	*	*	*	*	*	*	*	*
۴۷	عیسی کندی	۲	۴۲	۳۶۲	۲۰۵	۳۷	۶۵	*	*	*	*	*	*	*	*	*
۴۸	فتاح	۲	۷۵	۳۷۷	۳۲۲	۱۷۸	۱۳۶	*	*	*	*	*	*	*	*	*
۴۹	قاسمان سامان	۱	۸۱	۴۰۶	۲۱۵	۱۴۱	۷۶	*	*	*	*	*	*	*	*	*
۵۰	قار قورلوق سفلی	۲	۶۶	۳۷۹	۲۶۱	۱۶۰	۶۹	*	*	*	*	*	*	*	*	*
۵۱	قار قورلوق علیا	۲	۶۸	۳۵۹	۲۸۰	۱۶۱	۷۹	*	*	*	*	*	*	*	*	*
۵۲	قره اییاق	۱	۱۴۱	۷۵۵	۲۱۲	۲۰۵	۱۵۸	*	*	*	*	*	*	*	*	*
۵۲	قره جالو	۲	۴۷	۳۰۲	۳۳۲	۶۲	۶۷	*	*	*	*	*	*	*	*	*
۵۴	قره خوجانو	۲	۳۴	۱۷۰	۱۲۲	۷۱	۴۸	*	*	*	*	*	*	*	*	*
۵۵	قره قویون	۲	۳۵	۳۵۲	۱۶۱	۳۴	۲۸	*	*	*	*	*	*	*	*	*
۵۶	قزل ارخ سفلی	۳	۹	۷۶	۵۱	۵	۱۳	*	*	*	*	*	*	*	*	*
۵۷	قزل ارخ علیا	۲	۵۰	۲۳۲	۲۶۲	۱۵	۶۹	*	*	*	*	*	*	*	*	*
۵۸	قلنج لانتف	۱	۸۳	۳۵۸	۸۲۳	۸۳	۹۶	*	*	*	*	*	*	*	*	*
۵۹	قورد الدرن نجم	۲	۴۰	۲۱۲	۳۸۱	۹۶	۶۶	*	*	*	*	*	*	*	*	*
۶۰	قورد الدرن کرد	۲	۳۶	۲۰۴	۱۶۳	۴۴	۶۹	*	*	*	*	*	*	*	*	*
۶۱	قوطان	۲	۸۰	۴۲۸	۳۳۳	۱۳۳	۸۰	*	*	*	*	*	*	*	*	*
۶۲	قیر کندی	۲	۶۶	۳۶۸	۳۰۲	۱۵۸	۳۸	*	*	*	*	*	*	*	*	*
۶۲	قیقاج	۲	۳۶	۱۷۰	۱۳۲	۳۹	۴۷	*	*	*	*	*	*	*	*	*
۶۴	کرد کندی	۱	۳۶	۱۵۲	۱۱۲	۲۸	۵۰	*	*	*	*	*	*	*	*	*
۶۵	کشر ارخ	۲	۱۰۶	۶۳۶	۴۶۶	۱۶۳	۱۳۴	*	*	*	*	*	*	*	*	*
۶۶	کندال	۲	۶۸	۵۴۳	۳۲۳	۱۱۱	۳۴	*	*	*	*	*	*	*	*	*
۶۷	کولوس	۲	۲۸	۱۲۰	۱۹۰	۳۷	۴۷	*	*	*	*	*	*	*	*	*
۶۸	کدای	۲	۸۲	۴۷۱	۴۰۲	۲۳۹	۱۲۰	*	*	*	*	*	*	*	*	*
۶۹	کیره کندی	۲	۳۹	۲۰۹	۱۶۱	۸۱	۵۰	*	*	*	*	*	*	*	*	*
۷۰	کینگور	۳	۳۶	۸۸۵	۳۴۳	۲۸	۱۲۰	*	*	*	*	*	*	*	*	*
۷۱	مر ادلوی سفلی	۱	۴۶	۶۷۲	۶۳۲	۱۱۲	۴۸	*	*	*	*	*	*	*	*	*
۷۲	مر ادلوی علیا	۱	۱۵	۶۶۲	۲۰۲	۶۶	۵۰	*	*	*	*	*	*	*	*	*
۷۲	مر ادلوی وسطی	۱	۳۸	۳۶۱	۱۶۱	۸۱	۳۶	*	*	*	*	*	*	*	*	*
۷۴	ملا احمد	۱	۵۱	۳۷۲	۱۲۰	۹۶	۳۴	*	*	*	*	*	*	*	*	*
۷۵	ملا کندی	۳	۴۵	۴۳۱	۲۰۹	۱۱۱	۵۲	*	*	*	*	*	*	*	*	*
۷۶	میرزا اخلیل	۳	۲۲	۴۶۶	۱۱۲	۸۱	۴۳	*	*	*	*	*	*	*	*	*
۷۷	میرزا اکتدی	۶	۱۰۱	۳۵۰	۴۱۳	۷۵	۱۳۶	*	*	*	*	*	*	*	*	*
۷۸	نظر خان	۲	۷۰	۵۵۲	۳۷۲	۱۵۵	۶۶	*	*	*	*	*	*	*	*	*
۷۹	نظمی کندی	۱	۳	۱۲	۱۱	۸	۳	*	*	*	*	*	*	*	*	*
۸۰	ورمز یار	۱	۲۲	۱۲۷	۱۰۹	۶۶	۲۸	*	*	*	*	*	*	*	*	*
۸۱	یغقوب علی کندی	۱	۲۷	۱۸۵	۳۴۱	۲۵	۳۹	*	*	*	*	*	*	*	*	*
۸۲	یولا کندی	۱	۲۷۱	۵۶۳	۱۱۹۹	۳۶۴	۲۷۹	*	*	*	*	*	*	*	*	*
دهستان قره قویون																
۱	ارپالسیخ	۳	۱۹	۶۴	۷۵	۱۱	۲۰	*	*	*	*	*	*	*	*	*
۲	اغبلاغ موگنار	۳	۱۲	۱۱۰	۸۷	۱۵	۳۴	*	*	*	*	*	*	*	*	*
۳	اغبلاغ مخور	۲	۳۸	۲۲۰	۱۷۷	۸۱	۴۸	*	*	*	*	*	*	*	*	*
۴	اغدونلو	۳	۸	۳۹	۳۱	۴	۱۲	*	*	*	*	*	*	*	*	*
۵	ایشکجه مو	۲	۳۶	۱۷۷	۱۳۹	۷۰	۳۹	*	*	*	*	*	*	*	*	*
۶	ایبل بلانی	۱	۱۲۵	۷۲۷	۶۱۲	۲۲۸	۱۵۱	*	*	*	*	*	*	*	*	*

نوع راه آبادی: جاده استانی ۱، جاده شماره ۲، جاده خاکی ۳، مارود ۴، سایر (پنج راه آسین، یارو آسین) ۵، ناشخص ۶



تعداد گاو و گوساله	تعداد گوسفند بز	تعمیرگاه آب و برق کشتزار	فروشگاه دامی	دسترسی به زمین برای کشتزار	دسترسی به زمین برای کشتزار	صدوق پست	بیمار و دامی در دستوری	دانشگاه کشاورزی در دستوری	پزشک	خانه بهداشت	مرکز بهداشتی در دستوری	غلام	آموزش دانشت گاو و گوساله	مدرسه در دستوری	دبستان	بزن	آب لوله کشی	پایگاه خدمات استیج	مرکز خدمات در دستوری	دفتر خدمات در دستوری	شورای اسلامی در دستوری	امکن مذهبی مسلمانان	بنیاد مذهبی مسلمانان	شماره در دفتر آبادی	
۲۲	۴۱	۴	۳۵	۳۸	۳۷	۳۶	۳۵	۳۴	۳۳	۳۱	۳۰	۲۹	۲۸	۲۷	۲۶	۲۵	۲۴	۲۳	۲۲	۲۱	۲۰	۱۹	۱۸	۱۷	
۵۰	۲۳۰۰			*										*			*				*			۴۶	
۱۰	۲۳۰۰			*										*			*				*			۴۷	
۸۰	۱۳۰۰		*	*									*	*		*	*			*	*	*	*	۴۸	
۵	۲۱۰۰		*	*									*	*		*	*			*	*	*	*	۴۹	
۴۰	۱۹۰۰		*	*									*	*		*	*			*	*	*	*	۵۰	
۵۰	۱۵۰۰		*	*									*	*		*	*			*	*	*	*	۵۱	
۶۰	۲۸۰۰		*	*									*	*		*	*			*	*	*	*	۵۲	
۳۰	۲۶۰۰		*	*									*	*		*	*			*	*	*	*	۵۳	
۱۰۰	۴۰۰۰		*	*									*	*		*	*			*	*	*	*	۵۴	
۵۰	۱۸۰۰		*	*					*				*	*		*	*			*	*	*	*	۵۵	
۲۰	۱۰۵۰		*	*					*				*	*		*	*			*	*	*	*	۵۶	
۵۱۱	۸۰۲۵		*	*					*				*	*		*	*			*	*	*	*	۵۷	
۵۰	۲۶۰۰		*	*					*				*	*		*	*			*	*	*	*	۵۸	
۱۰	۱۰۰		*	*					*				*	*		*	*			*	*	*	*	۵۹	
۰	۲۵۰۰		*	*					*				*	*		*	*			*	*	*	*	۶۰	
۳۰	۲۱۵۰		*	*					*				*	*		*	*			*	*	*	*	۶۱	
۸	۲۸۰۰		*	*					*				*	*		*	*			*	*	*	*	۶۲	
۰	۴۰۰۰		*	*					*				*	*		*	*			*	*	*	*	۶۳	
۲	۲۵۵۰		*	*					*				*	*		*	*			*	*	*	*	۶۴	
۶۰۰	۴۰۰۰		*	*					*				*	*		*	*			*	*	*	*	۶۵	
۱۲۰	۴۰۰۰		*	*					*				*	*		*	*			*	*	*	*	۶۶	
۰	۴۲۰۰		*	*					*				*	*		*	*			*	*	*	*	۶۷	
۱۵۰	۱۵۵		*	*				*	*				*	*		*	*			*	*	*	*	۶۸	
۳۰	۲۳۰۰		*	*					*				*	*		*	*			*	*	*	*	۶۹	
۳۰۰	۱۰۰۰۰		*	*					*				*	*		*	*			*	*	*	*	۷۰	
۴۰	۲۰۰۰		*	*					*				*	*		*	*			*	*	*	*	۷۱	
۷۰	۱۶۰۰		*	*					*				*	*		*	*			*	*	*	*	۷۲	
۵۰	۲۶۰		*	*					*				*	*		*	*			*	*	*	*	۷۳	
۳۰	۶۰۰		*	*					*				*	*		*	*			*	*	*	*	۷۴	
۲	۲۲۰۰		*	*					*				*	*		*	*			*	*	*	*	۷۵	
۴۰	۸۵۰		*	*					*				*	*		*	*			*	*	*	*	۷۶	
۰	۱۶۰۰۰		*	*					*				*	*		*	*			*	*	*	*	۷۷	
۱۰	۱۱۵۰		*	*				*	*				*	*		*	*			*	*	*	*	۷۸	
۳۰	۰	*	*	*				*	*				*	*		*	*			*	*	*	*	۷۹	
۰	۹۰۰	*	*	*				*	*				*	*		*	*			*	*	*	*	۸۰	
۱۰	۲۸۵۰	*	*	*				*	*				*	*		*	*			*	*	*	*	۸۱	
۳۰۰	۴۵۰۰	*	*	*	*			*	*	*			*	*		*	*	*		*	*	*	*	۸۲	
۴۱۸۶	۹۲۸۵۰	۰	۱۲	۳۵	۴	۰	۹	۴	۲۰	۱۷	۴	۱۰	۲	۲۲	۵	۲۷	۵	۵	۶	۴	۰	۴۴	۴۲	۳۱	۱
۲۵	۱۱۰۰								*				*	*		*	*			*	*	*	*	۲	
۵۰	۵۵۰۰								*				*	*		*	*			*	*	*	*	۳	
۳۰	۵۵۰								*				*	*		*	*			*	*	*	*	۴	
۱۶	۲۵۰								*				*	*		*	*			*	*	*	*	۵	
۴۰	۴۱۵								*				*	*		*	*			*	*	*	*	۵	
۷۰	۲۶۰۰								*				*	*		*	*			*	*	*	*	۶	

شماره ردیف آبادی	آبادی	کده آبادی	نوع راه آبادی (کده)	تعداد خانوار	کل جمعیت	جمعیت غیر سالیانه بیشتر	جمعیت باسواد	جمعیت شغل	تفصیلات کشاورزی					
									۱۰	۱۱	۱۲	۱۳	۱۴	۱۵
۷	ابینچه قدیم	۰۴۲۹۸۸	۲	۶۷	۳۶۳	۱۸۱	۹۰	۹۸	*	*	*	*	*	*
۸	بهاقی کهریز	۰۴۲۹۸۹	۲	۱۱۱	۳۶۱	۱۵۰	۲۲۶	۳۴۰	*	*	*	*	*	*
۹	بیاور ام کندی	۰۴۲۹۹۰	۲	۹	۵۰	۶۱	۲	۱۳	*	*	*	*	*	*
۱۰	بیر شاه	۰۴۲۹۹۱	۲	۳۹	۲۴۱	۱۸۹	۹۱	۴۸	*	*	*	*	*	*
۱۱	تازه کندی	۰۴۲۹۹۲	۱	۱۱۲	۱۷۹۹	۱۳۹۱	۵۳۰	۳۱۳	*	*	*	*	*	*
۱۲	چکن	۰۴۲۹۹۳	۲	۵	۳۳	۳۳	۱	۱۰	*	*	*	*	*	*
۱۳	چاه گون	۰۴۳۰۰۶	۲	۲۲	۱۱۱	۶۸	۱۹	۱۲	*	*	*	*	*	*
۱۴	حسن کندی	۰۴۳۹۹۴	۲	۱۲	۸۸	۳۸	۲	۸۱	*	*	*	*	*	*
۱۵	خزرلو	۰۴۳۹۹۵	۲	۳۱	۳۰۴	۲۱۱	۱۶۲	۱۵۶	*	*	*	*	*	*
۱۶	خور ایلر	۰۴۳۹۹۶	۲	۸۸	۵۵۵	۵۲۴	۲۲۱	۱۰۷	*	*	*	*	*	*
۱۷	دانش فیصل	۰۴۳۹۹۷	۲	۲۶	۱۲۱	۲۸۱	۵۰	۴۸	*	*	*	*	*	*
۱۸	ذات ابلاغ	۰۴۳۹۹۸	۲	۳۴	۲۰۸	۳۵۲	۳۷	۱۳	*	*	*	*	*	*
۱۹	دوز اغل	۰۴۳۹۹۹	۱	۵۶	۲۳۵	۱۲۸	۳۰	۲۰	*	*	*	*	*	*
۲۰	زنجیره	۰۴۳۰۰۰	۲	۲۹	۱۸۱	۱۵۲	۷۲	۲۶	*	*	*	*	*	*
۲۱	سلیمان کندی	۰۴۳۰۰۱	۲	۱۲۲	۵۲۵	۳۷۲	۹۰	۱۲۷	*	*	*	*	*	*
۲۲	سنیق	۰۴۳۰۰۲	۲	۸۴	۲۹۶	۲۲۹	۳۶	۱۱	*	*	*	*	*	*
۲۳	شریف کندی	۰۴۳۰۰۳	۲	۱۲۹	۸۲۸	۵۱۳	۸۰	۱۳۱	*	*	*	*	*	*
۲۴	شمو سیلابی	۰۴۳۰۰۵	۲	۵۶	۳۵۵	۲۹۱	۷۸	۵۱	*	*	*	*	*	*
۲۵	شیخ ملو	۰۴۳۰۰۷	۲	۲۲	۳۵۲	۲۱۵	۵۰	۲۱	*	*	*	*	*	*
۲۶	صبیر خان	۰۴۳۰۰۸	۲	۱۱	۵۵	۳۰	۵	۹	*	*	*	*	*	*
۲۷	ممدیوردی	۰۴۳۰۰۹	۲	۳۳	۲۵۲	۱۹۲	۳۲	۱۳	*	*	*	*	*	*
۲۸	صوفی	۰۴۳۰۱۰	۲	۳۳	۲۹۹	۱۹۶	۸۲	۳۳	*	*	*	*	*	*
۲۹	ظوره	۰۴۳۰۱۱	۱	۲۸	۳۹۰	۲۷۰	۱۱۵	۳۶	*	*	*	*	*	*
۳۰	عزت آباد	۰۴۳۰۱۲	۲	۲۵	۸۲۱	۵۵۱	۱۵۷	۳۳	*	*	*	*	*	*
۳۱	علی بار	۰۴۳۰۱۳	۲	۱۱	۵۲	۲۰	۳	۱۷	*	*	*	*	*	*
۳۲	علی کندی	۰۴۳۰۱۴	۲	۶۳	۳۶۲	۲۹۱	۷۲	۵۰	*	*	*	*	*	*
۳۳	فیصل	۰۴۳۰۱۵	۲	۶۶	۸۲۸	۵۲۳	۱۱۰	۱۳۱	*	*	*	*	*	*
۳۴	قباخ بیلاغ	۰۴۳۰۱۶	۲	۲۰	۱۲۱	۶۲	۳۵	۱۷	*	*	*	*	*	*
۳۵	قره زمین	۰۴۳۰۱۷	۲	۱۱۴	۲۱۲	۱۵۵	۲۲۲	۱۳۸	*	*	*	*	*	*
۳۶	قره کهریز	۰۴۳۰۱۸	۲	۲	۱۸	۱۵	۲	۲	*	*	*	*	*	*
۳۷	کوچلوی سفلی	۰۴۳۰۱۹	۲	۳۰	۲۳۲	۱۹۱	۶۳	۲۸	*	*	*	*	*	*
۳۸	کوچلوی علیا	۰۴۳۰۲۰	۲	۱۵	۵۵۵	۳۰۲	۱۷	۳۰	*	*	*	*	*	*
۳۹	گور ابلاغ	۰۴۳۰۲۱	۲	۷۷	۳۶۳	۲۸۱	۲۰۱	۳۷	*	*	*	*	*	*
۴۰	محمد کریم کندی	۰۴۳۰۲۲	۲	۳۳	۳۲۲	۲۸۱	۳۵	۱۲	*	*	*	*	*	*
۴۱	مخور	۰۴۳۰۲۳	۲	۷۷	۶۳۲	۴۱۰	۱۷۱	۳۵۳	*	*	*	*	*	*
۴۲	مرگن اسماعیل کندی	۰۴۳۰۲۴	۲	۴۰	۳۲۲	۲۰۲	۷۸	۳۳	*	*	*	*	*	*
۴۳	مرگن عزیز آباد	۰۴۳۰۲۵	۱	۱۱۵	۶۲۱	۴۸۰	۲۱۵	۱۳۱	*	*	*	*	*	*
۴۴	مرگن قدیم	۰۴۳۰۲۶	۱	۷۵	۵۱۰	۳۸۲	۱۸۷	۱۰۶	*	*	*	*	*	*
۴۵	مرگن وسطه	۰۴۳۰۲۷	۱	۱۰۲	۶۳۱	۳۸۴	۲۲۱	۱۱۱	*	*	*	*	*	*
۴۶	مزرعه سید احمد	۰۴۳۰۰۲	۱	۲	۳۱	۳۱	۱۱	۲	*	*	*	*	*	*
۴۷	ملکلو	۰۴۳۰۳۳	۲	۳۳	۱۳۲	۹۰۲	۶۳	۳۵	*	*	*	*	*	*
دهستان چلچراغ														
۱	الهوردی کندی	۰۴۳۰۷۸	۱	۲۹	۱۶۰	۱۵۸	۲۲	۳۰	*	*	*	*	*	*
۲	ایلاتلو	۰۴۳۰۶۹	۲	۷۸	۵۱۵	۳۰۳	۱۷۱	۱۰۱	*	*	*	*	*	*

کد نوع راه آبادی: ۱، جاده اسفالت، ۲، جاده شوسه، ۳، جاده خاکی، ۴، سایر (اینگار راه آهن، باره آبی، ۵، نا مشخص)

تعداد گاو و گوساله	تعداد گوسفند و بز	تیمبرگاه زمین آلات کشاورزی	فروشگاه دامدانی	دستری بوسیله تعمیراتی آردی	تلفن	دستری به روزنامه و مجله آردی	صندوق پست	بیمار و دامای روستایی	اداره ثبت گاوین و بز	پزشک	خانه بهداشت	مرکز بهداشتی درمانی	حمام	آموزش باغبانی و باغبانی	مدرسه راهنمایی	دبستان	برق	آب لوله کشی	پایگاه خدمات بستری	مرکز خدمات روستایی	دفتر بهداشت آردی	شورای اسلامی روستایی	امکن مذهبی کلمانان	بنای مذهبی کلمانان	شماره درویش آبادی
۲۲	۴۱	۴۰	۳۹	۳۸	۳۷	۳۶	۳۵	۳۴	۳۳	۳۲	۳۱	۳۰	۲۹	۲۸	۲۷	۲۶	۲۵	۲۴	۲۳	۲۲	۲۱	۲۰	۱۹	۱۸	۱۷
۴۰	۲۰۰۰			*				*			*			*		*			*		*	*	*	*	۷
۳۰	۴۰۰۰		*	*				*		*	*			*		*			*		*	*	*	*	۸
۱۰۰	۱۵۰۰			*				*		*	*			*		*			*		*	*	*	*	۹
۲۰۰	۱۶۰۰			*			*	*		*	*			*		*			*		*	*	*	*	۱۰
۶۰۰	۱۲۵۰۰		*	*	*		*	*		*	*	*		*		*			*		*	*	*	*	۱۱
۵۰	۱۲۰۰			*			*	*		*	*			*		*			*		*	*	*	*	۱۲
۵۰	۴۰۰		*	*			*	*		*	*			*		*			*		*	*	*	*	۱۳
۴	۳۰۰			*			*	*		*	*			*		*			*		*	*	*	*	۱۴
۴۰۰	۴۰۴۰		*	*			*	*		*	*			*		*			*		*	*	*	*	۱۵
.	۵۰۵۰			*			*	*		*	*			*		*			*		*	*	*	*	۱۶
۳۰۰	۷۰۰۰			*			*	*		*	*			*		*			*		*	*	*	*	۱۷
۱۲۰	۱۶۰۰			*			*	*		*	*			*		*			*		*	*	*	*	۱۸
۵	۱۰۵۰		*	*			*	*		*	*			*		*			*		*	*	*	*	۱۹
۶	۵۱۰			*			*	*		*	*			*		*			*		*	*	*	*	۲۰
۲۰	۱۵۰۰			*			*	*		*	*			*		*			*		*	*	*	*	۲۱
۲۵	۲۳۰			*			*	*		*	*			*		*			*		*	*	*	*	۲۲
۶۰	۱۰۰۰		*	*			*	*		*	*			*		*			*		*	*	*	*	۲۳
۱۷	۸۰۰		*	*			*	*		*	*			*		*			*		*	*	*	*	۲۴
۳۰	۱۱۰۰			*			*	*		*	*			*		*			*		*	*	*	*	۲۵
۷	۲۰۰			*			*	*		*	*			*		*			*		*	*	*	*	۲۶
۲۰	۴۳۰			*			*	*		*	*			*		*			*		*	*	*	*	۲۷
۲۰۰	۹۰۰۰		*	*	*		*	*		*	*			*		*	*		*		*	*	*	*	۲۸
۱۲۰	۷۰۰			*			*	*		*	*			*		*			*		*	*	*	*	۲۹
۵۰	۱۲۰۰			*			*	*		*	*			*		*			*		*	*	*	*	۳۰
۶۰	۹۰۰			*			*	*		*	*			*		*			*		*	*	*	*	۳۱
۱۰۰	۱۵۵۰			*			*	*		*	*			*		*			*		*	*	*	*	۳۲
۲۰۰	۲۵۰۰			*			*	*		*	*			*		*			*		*	*	*	*	۳۳
۴۰	۵۵۰			*			*	*		*	*			*		*			*		*	*	*	*	۳۴
۱۰۰	۲۵۰۰		*	*			*	*		*	*			*		*			*		*	*	*	*	۳۵
.	۲۰۵			*			*	*		*	*			*		*			*		*	*	*	*	۳۶
۱۰	۷۰۰			*			*	*		*	*			*		*			*		*	*	*	*	۳۷
۲۰	۱۰۵۰			*			*	*		*	*			*		*			*		*	*	*	*	۳۸
۷۰	۴۶۰			*			*	*		*	*			*		*			*		*	*	*	*	۳۹
۶	۸۵۰			*			*	*		*	*			*		*			*		*	*	*	*	۴۰
۴۰۰	۵۲۰۰		*	*	*		*	*		*	*			*		*			*		*	*	*	*	۴۱
۲۰	۶۰۰			*			*	*		*	*			*		*			*		*	*	*	*	۴۲
۶۵	۱۸۰۰			*			*	*		*	*			*		*			*		*	*	*	*	۴۳
۱۰	۷۰۰			*			*	*		*	*			*		*			*		*	*	*	*	۴۴
۲۰۰	۱۲۰۰		*	*			*	*		*	*			*		*			*		*	*	*	*	۴۵
.	۱۱۰۰			*			*	*		*	*			*		*			*		*	*	*	*	۴۶
۲۰	۴۶۰			*			*	*		*	*			*		*			*		*	*	*	*	۴۷
۱۸۷۰۸۰	۸۹۶۳۲	۲	۶	۲۰	۲	۳	۳	۱۰	۱	۳	۳	۳	۲	۱۰	۵	۲۲	۱۰	۲	۲	۱	۱	۲۶	۲۱	۱۱	۱
۱۵	۱۵۵۰			*			*	*		*	*			*		*			*		*	*	*	*	۲
۲۰۰	۲۲۰۰		*	*			*	*		*	*			*		*			*		*	*	*	*	۲

شماره ردیف آبادی	آبادی	کد آبادی	نوع راه آبادی (کد)	تعداد خانوار	کل جمعیت	جمعیت عمال بیشتر	جمعیت باسواد	جمعیت شائل	فصلیت عمده کشت درزی								
									۱۰	۱۱	۱۲	۱۳	۱۴	۱۵	۱۶		
۲	اینچه دره سی	۰۴۳۰۸۰	۲	۱۵	۸۷	۶۵	۱۱	۲۱	*	*	*	*	*	*	*		
۴	بیک جان	۰۴۳۰۸۱	۱	۱۲۲	۶۵	۵۴۱	۲۸۹	۱۰۲	*	*	*	*	*	*	*		
۵	تپه سی دلک	۰۴۳۰۸۲	۱	۶۶	۳۶۷	۶۸۲	۱۴۳	۶۹	*	*	*	*	*	*	*		
۶	ترشاب	۰۴۳۰۸۳	۲	۷	۴۷	۳۸	۱۷	۹	*	*	*	*	*	*	*		
۷	تر میش	۰۴۳۰۸۴	۲	۴۸	۲۸۲	۲۱۲	۱۲	۵۹	*	*	*	*	*	*	*		
۸	چخماقلوی سفلی	۰۴۳۰۸۵	۲	۱۰۷	۶۱۱	۴۴۱	۶۹	۱۲۲	*	*	*	*	*	*	*		
۹	چخماقلوی علیا	۰۴۳۰۸۶	۲	۱۱	۷۱	۵۲	۲۵	۱۳	*	*	*	*	*	*	*		
۱۰	دمن کندی	۰۴۳۰۸۷	۱	۱۶۹	۱۰۲۹	۸۰۵	۴۸۰	۱۵۵	*	*	*	*	*	*	*		
۱۱	دود ای	۰۴۳۰۸۸	۲	۱۶	۹۳	۷۴	۲۲	۱۲	*	*	*	*	*	*	*		
۱۲	دیو انخانه	۰۴۳۰۸۹	۱	۱۰۹	۵۹۳	۴۶۹	۲۰۰	۱۲۲	*	*	*	*	*	*	*		
۱۳	شهر کراس	۰۴۳۰۹۱	۱	۱۳۱	۶۷۹	۵۱۸	۴۲۰	۱۴۲	*	*	*	*	*	*	*		
۱۴	شیملوی سفلی	۰۴۳۰۹۲	۲	۲۳	۱۶۹	۱۲۶	۲۲	۴۲	*	*	*	*	*	*	*		
۱۵	شیملوی علیا	۰۴۳۰۹۳	۲	۴۰	۱۸۳	۱۴۰	۶۶	۵۷	*	*	*	*	*	*	*		
۱۶	شیخ دمن لور	۰۴۳۰۹۴	۲	۲	۲۶	۲۲	۱۲	۶	*	*	*	*	*	*	*		
۱۷	شیر محمد	۰۴۳۰۹۵	۱	۶	۴۱	۳۰	۵	۱۰	*	*	*	*	*	*	*		
۱۸	عزیز کندی	۰۴۳۰۹۶	۲	۳۰	۱۷۵	۱۴۸	۵۲	۳۶	*	*	*	*	*	*	*		
۱۹	قره اغاج	۰۴۳۰۹۷	۱	۱۹۹	۱۰۶۱	۸۲۲	۳۹۵	۲۲۴	*	*	*	*	*	*	*		
۲۰	قره ناز	۰۴۳۰۹۸	۴	۲	۱۷	۱۵	۴	۳	*	*	*	*	*	*	*		
۲۱	قزل و نکه	۰۴۳۰۹۹	۲	۱	۲	۲	۰	۲	*	*	*	*	*	*	*		
۲۲	قلعه جوق	۰۴۳۱۰۰	۴	۱۹	۱۲۲	۹۸	۶	۲۶	*	*	*	*	*	*	*		
۲۳	قورچ کندی	۰۴۳۱۰۱	۲	۱۲۳	۶۷۸	۵۱۲	۱۳۲	۱۶۲	*	*	*	*	*	*	*		
۲۴	قورشاقلو	۰۴۳۱۰۲	۲	۲۲	۱۳۱	۱۱۰	۵۳	۲۲	*	*	*	*	*	*	*		
۲۵	قوشالوی کرد	۰۴۳۱۰۳	۲	۲۷	۲۰۹	۱۴۹	۳۳	۴۳	*	*	*	*	*	*	*		
۲۶	قیاسی	۰۴۳۱۰۴	۲	۴۲	۲۳۳	۱۷۷	۶۳	۵۳	*	*	*	*	*	*	*		
۲۷	کر بلای باقر کندی	۰۴۳۱۰۵	۲	۲۹	۱۶۰	۱۰۸	۶۱	۲۱	*	*	*	*	*	*	*		
۲۸	کریم آباد	۰۴۳۱۰۶	۱	۱۴	۶۲	۴۵	۱۰	۱۲	*	*	*	*	*	*	*		
۲۹	گچلر	۰۴۳۱۰۷	۴	۲۷	۱۲۶	۱۰۳	۴۱	۳۵	*	*	*	*	*	*	*		
۳۰	گیوان	۰۴۳۱۰۸	۲	۷۰	۴۲۸	۳۱۶	۸۱	۸۲	*	*	*	*	*	*	*		
۳۱	ساز ک سفلی	۰۴۳۱۰۹	۱	۱۰۶	۶۱۰	۵۰۵	۲۷۲	۱۱۲	*	*	*	*	*	*	*		
۳۲	ساز ک علیا	۰۴۳۱۱۰	۲	۴۷۸	۲۸۷۶	۲۳۲۷	۱۲۲۷	۵۳۱	*	*	*	*	*	*	*		
۳۳	ویران باغ	۰۴۳۱۱۱	۴	۴	۱۰	۱۰	۲	۴	*	*	*	*	*	*	*		
بخش سیه چشمه													۷۶۰۷	۷۸۴۵	۲۶۰۷۲	۲۲۸۷۱	۵۸۶۶
دهستان او اجیق													۱۶۱۱	۱۷۶۹	۶۶۲۳	۸۴۸۵	۱۴۹۲
۱	ارخان	۰۴۳۱۶۲	۲	۲۷	۱۵۶	۱۲۸	۵۷	۴۷	*	*	*	*	*	*	*		
۲	اروج کندی	۰۴۳۱۶۴	۲	۵۸	۳۱۰	۲۵۲	۹۸	۷۲	*	*	*	*	*	*	*		
۳	اغبلغ کلیه کندی	۰۴۳۱۶۲	۲	۱۹	۱۱۳	۸۹	۵۴	۱۷	*	*	*	*	*	*	*		
۴	بدول	۰۴۳۱۶۵	۲	۶۸	۳۶۱	۲۷۵	۱۱۲	۷۴	*	*	*	*	*	*	*		
۵	بوسف کندی	۰۴۳۱۶۶	۲	۸۳	۴۸۵	۳۹۶	۱۹۱	۹۹	*	*	*	*	*	*	*		
۶	پیر احمد کندی	۰۴۳۱۶۷	۲	۶۵	۲۸۰	۲۰۴	۱۴۹	۹۷	*	*	*	*	*	*	*		
۷	جمال کندی	۰۴۳۱۶۸	۲	۳۱	۱۸۰	۱۴۲	۵۱	۴۷	*	*	*	*	*	*	*		
۸	جنگ تپه	۰۴۳۱۶۹	۲	۲۹	۱۴۹	۱۲۲	۴۳	۳۶	*	*	*	*	*	*	*		
۹	جوزر	۰۴۳۱۷۰	۲	۱۴	۷۷	۶۶	۳۲	۱۷	*	*	*	*	*	*	*		
۱۰	جین جیق	۰۴۳۱۷۱	۴	۸	۴۴	۳۴	۷	۸	*	*	*	*	*	*	*		

کد نوع راه آبادی: ۱ جاده اسفالت، ۲ جاده شوسه، ۳ جاده خاکی، ۴ مارو، ۵ سایر (اینگار راه آهن، باره آبی)، ۵۱ ناشخص

تعداد گاو و گوساله	تعداد گوسفند و بز	تعداد گاوهای شاد در ری	فروشگاه کتابخانه	دسترسی به سیستم تصویربرداری	تعمیرات	دسترسی به روزنامه و مجله	صندوق پست	بیمار و دامی روزانه	دانشگاه تهران	پزشک	خانه بهداشت	مرکز بهداشتی درمانی	حمام	انوریشا حضرت سواد آفرینی	مدرسه راهنمایی	دبستان	برق	آب لوله کشی	پایگاه خدمات بستری	مرکز خدمات درمانی	دفتر بهداشت	شورای اسلامی روزانه	ادامین مذهبی مسلمانان	بنیاد مذهبی مسلمانان	شماره در دفتر آبادی
۲۲	۲۱	۲۰	۱۹	۱۸	۱۷	۱۶	۱۵	۱۴	۱۳	۱۲	۱۱	۱۰	۹	۸	۷	۶	۵	۴	۳	۲	۱	۰	۰	۰	۱۷
۱۰	۸۵۰			*																					۲
۲۰	۱۹۰۰			*																					۴
۵۰	۴۰۰۰			*																					۵
۲	۲۹۰			*																					۶
۵۰	۲۵۰۰			*																					۷
۵	۱۰۵۰۰			*																					۸
۱۵	۱۲۰۰			*																					۹
۰	۹۰۰			*																					۱۰
۱۰	۴۵۰			*																					۱۱
۲۰۰	۲۵۰۰			*																					۱۲
۱۱	۰	*		*																					۱۳
۲	۲۵۰۰			*																					۱۴
۰	۱۶۳۵			*																					۱۵
۶۰	۱۵۰			*																					۱۶
۲۵	۲۴۰			*																					۱۷
۰	۱۱۵۰			*																					۱۸
۲۵۰	۱۲۰۰۰			*			*												*						۱۹
۴	۵۴۰			*																					۲۰
۰	۰			*																					۲۱
۰	۹۰۰			*																					۲۲
۰	۲۵۰۰			*																					۲۳
۵	۷۵۰			*														*							۲۴
۱۰	۲۲۰۰			*																					۲۵
۰	۱۴۰۰			*																					۲۶
۰	۱۶۰۰			*																					۲۷
۱۰	۲۰۷۰			*																					۲۸
۵۰	۸۰۰			*																					۲۹
۰	۱۷۰۰			*															*						۳۰
۱۰۰	۲۵۰۰			*														*							۳۱
۸۶۲	۱۷۴۳۱	*		*			*										*								۳۲
۲	۲۲۵			*			*										*								۳۳
۳۱۶۱۲	۸۶۲۴۹۲۳		۱	۱۹	۸۲	۱	۱	۶	۵	۲۲	۳	۲	۲	۳	۱۳	۱۲۲	۰	۲۶	۲۵	۲	۳	۱۵۰	۰	۱۱	۱
۳۶۲۳۱	۷۵۶۶۶		۱	۵	۱۲	۱	۰	۱	۱	۱	۱	۲	۲	۱	۲۱	۲۷	۰	۳۲	۱۰	۱	۱	۲۲	۰	۳	۳
۱۰	۹۵۰																								۲
۵۰	۴۶۰۰																								۳
۱۸۰	۸۵۰																								۴
۱۰۰	۲۲۰۰			*																					۵
۱۰۰	۲۶۵۰			*																					۶
۱	۱۰۲۰۰			*																					۷
۶۰	۲۲۰۰			*																					۸
۷۰	۲۰۵۰			*																					۹
۰	۱۴۳۰			*																					۱۰
۲۲	۱۷۵۰																								

کتابخانه مرکز آمار ایران  
 شماره ۹۷۷۲

شماره رده‌بندی آبادی	آبادی	کده آبادی	نوع راه آبادی (کده)	تعداد خانوار	کل جمعیت	جمعیت ۶ ساله و بیشتر	جمعیت باسواد	جمعیت شغل	فصلیت کشاورزی						
									۱۰	۱۱	۱۲	۱۳	۱۴	۱۵	۱۶
۱۱	.....	۰۰۴۳۱۷۲	۲	۴۱	۲۶۲	۲۰۲	۱۰۲	۴۶	*	*	*	*	*	*	*
۱۲	.....	۰۰۴۳۱۷۳	۲	۱۴	۸۳	۶۶	۱۷	۲۰	*	*	*	*	*	*	*
۱۳	.....	۰۰۴۳۱۷۴	۲	۷۰	۲۵۲	۲۸۲	۸۴	۸۹	*	*	*	*	*	*	*
۱۴	.....	۰۰۴۳۱۷۵	۲	۷	۴۷	۳۶	۱	۸	*	*	*	*	*	*	*
۱۵	.....	۰۰۴۳۱۷۶	۲	۴۶	۳۶۲	۲۲۸	۵۳	۴۴	*	*	*	*	*	*	*
۱۶	.....	۰۰۴۳۱۷۷	۲	۱۱	۶۲	۶۹	۲۶	۱۵	*	*	*	*	*	*	*
۱۷	.....	۰۰۴۳۱۷۸	۲	۲۲	۱۲۲	۱۰۲	۳۷	۴۰	*	*	*	*	*	*	*
۱۸	.....	۰۰۴۳۱۷۹	۲	۴	۳۰	۳۴	۷	۴	*	*	*	*	*	*	*
۱۹	.....	۰۰۴۳۱۸۰	۲	۶۲	۵۷۲	۷۰۴	۱۶۰	۱۰۲	*	*	*	*	*	*	*
۲۰	.....	۰۰۴۳۱۸۱	۲	۲۱	۲۰۲	۱۶۱	۵۶	۴۸	*	*	*	*	*	*	*
۲۱	.....	۰۰۴۳۱۸۲	۲	۲	۱۲	۱۰	۰	۴	*	*	*	*	*	*	*
۲۲	.....	۰۰۴۳۱۸۳	۲	۲۹	۱۶۳	۱۲۸	۴۳	۳۸	*	*	*	*	*	*	*
۲۳	.....	۰۰۴۳۱۸۴	۲	۲۲	۱۰۲	۶۷	۱۸	۲۶	*	*	*	*	*	*	*
۲۴	.....	۰۰۴۳۱۸۵	۲	۱۴۲	۷۷۰	۵۶۴	۲۶۱	۱۳۹	*	*	*	*	*	*	*
۲۵	.....	۰۰۴۳۱۸۶	۲	۷	۴۶	۳۶	۵	۱۰	*	*	*	*	*	*	*
۲۶	.....	۰۰۴۳۱۸۷	۲	۳۶	۲۰۳	۱۶۵	۵۵	۴۰	*	*	*	*	*	*	*
۲۷	.....	۰۰۴۳۱۸۸	۲	۴۰	۲۲۴	۱۷۱	۶۹	۴۲	*	*	*	*	*	*	*
۲۸	.....	۰۰۴۳۱۸۹	۲	۵۷	۲۵۰	۲۶۸	۱۱۱	۷۰	*	*	*	*	*	*	*
۲۹	.....	۰۰۴۳۱۹۰	۲	۴۲	۲۵۴	۱۹۹	۶۰	۴۶	*	*	*	*	*	*	*
۳۰	.....	۰۰۴۳۱۹۱	۴	۲	۶	۶	۱	۳	*	*	*	*	*	*	*
۳۱	.....	۰۰۴۳۱۹۲	۲	۴۳	۲۲۴	۱۷۵	۵۳	۵۹	*	*	*	*	*	*	*
۳۲	.....	۰۰۴۳۱۹۳	۲	۲۶	۱۶۴	۱۳۶	۴۵	۳۲	*	*	*	*	*	*	*
۳۳	.....	۰۰۴۳۱۹۴	۴	۳	۳۴	۹	۱	۳	*	*	*	*	*	*	*
۳۴	.....	۰۰۴۳۱۹۵	۲	۲۸۰	۱۶۰۰	۱۲۳۶	۶۸۷	۲۹۹	*	*	*	*	*	*	*
۳۵	.....	۰۰۴۳۱۹۶	۲	۷	۳۵	۲۹	۴	۹	*	*	*	*	*	*	*
۳۶	.....	۰۰۴۳۱۹۷	۲	۱۱	۵۶	۴۲	۳	۱۸	*	*	*	*	*	*	*
دهستان به به چیک															
۱	.....	۰۰۴۳۲۲۷	۲	۵۱	۲۵۶	۲۰۴	۶۳	۵۹	*	*	*	*	*	*	*
۲	.....	۰۰۴۳۲۲۴	۲	۱۷	۱۰۲	۸۱	۳۷	۲۱	*	*	*	*	*	*	*
۳	.....	۰۰۴۳۲۲۵	۲	۱۸	۱۱۱	۹۱	۱۰	۳۲	*	*	*	*	*	*	*
۴	.....	۰۰۴۳۲۲۸	۲	۳۴	۲۳۷	۱۹۰	۵۸	۷۵	*	*	*	*	*	*	*
۵	.....	۰۰۴۳۲۲۹	۲	۱۵	۸۴	۶۷	۲۰	۱۹	*	*	*	*	*	*	*
۶	.....	۰۰۴۳۲۳۰	۲	۱۵	۹۸	۸۱	۲۷	۲۷	*	*	*	*	*	*	*
۷	.....	۰۰۴۳۲۳۱	۴	۶	۴۱	۳۶	۲۵	۷	*	*	*	*	*	*	*
۸	.....	۰۰۴۳۲۳۲	۴	۱۹	۱۱۵	۹۴	۲۷	۳۱	*	*	*	*	*	*	*
۹	.....	۰۰۴۳۲۳۳	۲	۶	۴۷	۴۳	۵	۱۲	*	*	*	*	*	*	*
۱۰	.....	۰۰۴۳۲۳۴	۲	۸	۴۴	۳۵	۵	۱۳	*	*	*	*	*	*	*
۱۱	.....	۰۰۴۳۲۳۵	۲	۶	۴۴	۳۲	۱۱	۱۰	*	*	*	*	*	*	*
۱۲	.....	۰۰۴۳۲۳۶	۲	۱۱	۷۵	۵۱	۴	۱۷	*	*	*	*	*	*	*
۱۳	.....	۰۰۴۳۲۳۷	۲	۶	۲۴	۱۷	۰	۹	*	*	*	*	*	*	*
۱۴	.....	۰۰۴۳۲۳۸	۲	۱۳	۵۹	۵۰	۱۸	۳۴	*	*	*	*	*	*	*
۱۵	.....	۰۰۴۳۲۳۹	۴	۱۱	۶۴	۵۵	۱	۱۳	*	*	*	*	*	*	*
۱۶	.....	۰۰۴۳۲۴۰	۲	۲	۱۹	۱۴	۴	۳	*	*	*	*	*	*	*
۱۷	.....	۰۰۴۳۲۴۱	۲	۲۳	۱۳۶	۱۰۵	۱۱	۴۸	*	*	*	*	*	*	*

کده نوع راه آبادی: ۱، جاده اسفالت، ۲، جاده شوسه، ۳، جاده خاکی، ۴، سایر (ایستگاه راه آهن، بارگاه آبی، ۵، نامشخص، ۶)

تعداد گاو و گوساله	تعداد گوسفند و بز	تیمچه گاو با شین آلات کشاورزی	فروشگاه تعاونی	دسترسی به وسایل تعمیراتی رایج	تلفون	دسترسی به روزنامه و مجله و کتاب	صندوق پست	بیمار و دامی و دامپزشکی	دانشگاه پست و مخابرات	پزشک	خانه بهداشت	مرکز بهداشتی درمانی	حمام	آموزش و تفریح کودکان	مدرسه ابتدایی	دبستان	برق	آب لوله کشی	پایگاه خدمات برق	مرکز خدمات درمانی	دفتر خدمات اجتماعی	شورای اسلامی روستایی	امکن مذهبی مسلمانان	بنای مذهبی مسلمانان	شماره پستی	
۴۲	۴۱	۴۰	۳۹	۳۸	۳۷	۳۶	۳۵	۳۴	۳۳	۳۲	۳۱	۳۰	۲۹	۲۸	۲۷	۲۶	۲۵	۲۴	۲۳	۲۲	۲۱	۲۰	۱۹	۱۸	۱۷	
۸۰	۲۰۵۰			*												*		*	*			*	*	*	۱۱	
۳۰	۲۱۰۰															*		*	*			*	*	*	۱۲	
۹۰	۲۲۰۰			*												*		*	*			*	*	*	۱۳	
۲	۲۰۰															*		*	*			*	*	*	۱۴	
۴۰	۲۵۰۰			*												*		*	*			*	*	*	۱۵	
۴	۸۵۰			*												*		*	*			*	*	*	۱۶	
۹۰	۱۶۰۰			*												*		*	*			*	*	*	۱۷	
۴۵	۳۰۵															*		*	*			*	*	*	۱۸	
۲۵۰	۶۲۰۰	*		*					*							*		*	*			*	*	*	۱۹	
۱۰۰	۲۱۰۰			*												*		*	*			*	*	*	۲۰	
۰	۱۱۰			*												*		*	*			*	*	*	۲۱	
۰	۶۶۰			*												*		*	*			*	*	*	۲۲	
۱۳۰	۸۵۰			*					*							*		*	*			*	*	*	۲۳	
۴۰۰	۸۵۰۰			*			*									*		*	*			*	*	*	۲۴	
۸	۲۱۰			*												*		*	*			*	*	*	۲۵	
۱۰۰	۱۹۰۰			*					*							*		*	*			*	*	*	۲۶	
۴۵	۲۰۰۰			*					*							*		*	*			*	*	*	۲۷	
۴۶	۳۰۰۰			*					*							*		*	*			*	*	*	۲۸	
۳۵	۱۰۵۰	*		*					*							*		*	*			*	*	*	۲۹	
۰	۱۰۳			*					*							*		*	*			*	*	*	۳۰	
۰	۲۵۰۰			*					*							*		*	*			*	*	*	۳۱	
۷۰	۱۶۰۰			*					*							*		*	*			*	*	*	۳۲	
۸	۱۰۰			*					*							*		*	*			*	*	*	۳۳	
۷۰۰	۱۵۵۰۰	*	*	*	*	*	*	*	*	*	*	*	*	*	*	*	*	*	*	*	*	*	*	*	*	۳۴
۲۵	۱۲۰۰			*					*							*		*	*			*	*	*	۳۵	
۱۳	۲۲۰			*					*							*		*	*			*	*	*	۳۶	
۳۱۳۱	۳۳۳۰۰	*	۵	۵۲	*	*	۲	*	۲۲	۲	*	*	*	۱۱	۲۵	*	*	*	*	۱۱	۲	۳۰	۴۳	۲۰	۱	
۱۵	۲۲۰۰			*					*					*	*	*	*	*	*	*	*	*	*	*	۲	
۳	۷۰۰			*					*					*	*	*	*	*	*	*	*	*	*	*	۳	
۰	۱۲۰۰			*					*					*	*	*	*	*	*	*	*	*	*	*	۴	
۵۰	۱۱۰۰			*					*					*	*	*	*	*	*	*	*	*	*	*	۵	
۱۰	۱۵۰۰			*					*					*	*	*	*	*	*	*	*	*	*	*	۶	
۱۵	۸۰۰			*					*					*	*	*	*	*	*	*	*	*	*	*	۷	
۰	۲۲۰			*					*					*	*	*	*	*	*	*	*	*	*	*	۸	
۰	۱۰۰۰			*					*					*	*	*	*	*	*	*	*	*	*	*	۹	
۱۴	۲۵۰			*					*					*	*	*	*	*	*	*	*	*	*	*	۱۰	
۱۰	۱۸۰۰			*					*					*	*	*	*	*	*	*	*	*	*	*	۱۱	
۱۰	۲۵۰۰			*					*					*	*	*	*	*	*	*	*	*	*	*	۱۲	
۳	۷۵۰			*					*					*	*	*	*	*	*	*	*	*	*	*	۱۳	
۵	۱۰۰۰			*					*					*	*	*	*	*	*	*	*	*	*	*	۱۴	
۱۰	۸۰۰			*					*					*	*	*	*	*	*	*	*	*	*	*	۱۵	
۳	۱۳۰۰			*					*					*	*	*	*	*	*	*	*	*	*	*	۱۶	
۱۰	۱۸۰			*					*					*	*	*	*	*	*	*	*	*	*	*	۱۷	
۱۰	۱۵۴۰			*					*					*	*	*	*	*	*	*	*	*	*	*	۱۸	

شماره ردیف آبادی	آبادی	کد آبادی	نوع راه آبادی (کد)	تعداد خانوار	کلی جمعیت	جمعیت عساکر بیشتر	جمعیت باسواد	جمعیت نائل	فعالیت کشاورزی						
									زراعت	باغداری	دامداری دامپروری	پرورش طیور	پرورش گاو ابریشم	پرورش بز و گوسفند	پرورش ماهی
۱	۲	۳	۴	۵	۶	۷	۸	۹	۱۰	۱۱	۱۲	۱۳	۱۴	۱۵	۱۶
۱۸	شاه منصور	۰۴۳۲۵۱	۲	۷	۳۷	۲۵	۰	۹	*	*	*	*	*	*	*
۱۹	شظرو	۰۴۳۲۵۲	۲	۲۲	۱۳۶	۱۰۹	۳۲	۳۴	*	*	*	*	*	*	*
۲۰	شکر بلاغی علیا	۰۴۳۲۵۴	۲	۱۶	۱۲۱	۹۵	۴۹	۲۶	*	*	*	*	*	*	*
۲۱	شور بلاغ	۰۴۳۲۵۵	۴	۳۱	۷۸	۵۷	۲۲	۱۸	*	*	*	*	*	*	*
۲۲	عباس کندی	۰۴۳۲۵۶	۲	۲۸	۱۷۹	۱۳۹	۳۳	۳۶	*	*	*	*	*	*	*
۲۳	عباس کندی	۰۴۳۲۵۷	۲	۱۲	۶۴	۴۲	۲۳	۱۲	*	*	*	*	*	*	*
۲۴	عبد الرزاق	۰۴۳۲۵۸	۲	۱۱	۶۶	۴۵	۱۰	۳۱	*	*	*	*	*	*	*
۲۵	عرفات	۰۴۳۲۵۹	۲	۲۵	۱۹۵	۱۵۱	۲۸	۴۹	*	*	*	*	*	*	*
۲۶	علی مردان	۰۴۳۲۶۰	۲	۲۵	۱۳۰	۱۰۰	۲۳	۲۲	*	*	*	*	*	*	*
۲۷	قرخ بلاغ	۰۴۳۲۶۱	۲	۵۵	۳۰۵	۲۲۹	۵۸	۶۵	*	*	*	*	*	*	*
۲۸	قرنقرو	۰۴۳۲۶۲	۲	۱۴۱	۷۷۰	۶۰۸	۳۳۲	۱۶۵	*	*	*	*	*	*	*
۲۹	قره افاج	۰۴۳۲۶۳	۲	۵	۳۴	۲۰	۲	۱۱	*	*	*	*	*	*	*
۳۰	قره بیویا	۰۴۳۲۶۴	۲	۹	۴۰	۲۷	۳	۹	*	*	*	*	*	*	*
۳۱	قره تولکی سفلی	۰۴۳۲۶۵	۴	۶	۴۲	۲۲	۱۲	۸	*	*	*	*	*	*	*
۳۲	قره تولکی علیا	۰۴۳۲۶۶	۲	۱۲	۵۷	۴۹	۲۱	۱۶	*	*	*	*	*	*	*
۳۳	قره کلیسا	۰۴۳۲۶۷	۱	۳۰	۳۸۱	۱۴۰	۳۳	۸۳	*	*	*	*	*	*	*
۳۴	قره خاچلو	۰۴۳۲۶۸	۲	۲۱	۱۵۰	۱۱۴	۳۳	۴۰	*	*	*	*	*	*	*
۳۵	قوری شاو سفلی	۰۴۳۲۶۹	۴	۱۷	۶۸	۳۶	۱۶	۱۹	*	*	*	*	*	*	*
۳۶	قوری شاو علیا	۰۴۳۲۷۰	۴	۴	۶۲	۲۲	۷	۷	*	*	*	*	*	*	*
۳۷	قوشابلاغ سفلی	۰۴۳۲۷۱	۲	۳۵	۱۷۵	۱۲۰	۴۶	۳۹	*	*	*	*	*	*	*
۳۸	قوشابلاغ علیا	۰۴۳۲۷۲	۲	۵۹	۲۵۰	۱۶۶	۹۹	۸۰	*	*	*	*	*	*	*
۳۹	قولار	۰۴۳۲۷۳	۲	۲۰	۱۱۴	۸۷	۳۹	۲۵	*	*	*	*	*	*	*
۴۰	کران سفلی	۰۴۳۲۷۴	۲	۱۸	۱۱۲	۸۱	۲۵	۲۵	*	*	*	*	*	*	*
۴۱	کران علیا	۰۴۳۲۷۵	۲	۹	۴۷	۳۳	۴	۹	*	*	*	*	*	*	*
۴۲	کران وسط	۰۴۳۲۷۶	۲	۱۲	۲۲	۱۸	۱۸	۱۲	*	*	*	*	*	*	*
۴۳	کفیل	۰۴۳۲۷۷	۲	۷	۴۵	۲۷	۲	۱۵	*	*	*	*	*	*	*
۴۴	کلوس	۰۴۳۲۷۸	۲	۲۲	۳۲۱	۲۸۰	۷	۳۲	*	*	*	*	*	*	*
۴۵	گورق	۰۴۳۲۷۹	۲	۲۴	۳۲۵	۳۸۱	۴۳	۵۸	*	*	*	*	*	*	*
۴۶	محمد اقام سفلی	۰۴۳۲۸۰	۴	۷	۲۹	۲۲	۹	۱۰	*	*	*	*	*	*	*
۴۷	محمد اقام علیا	۰۴۳۲۸۱	۴	۱۰	۶۰	۴۶	۱۶	۱۵	*	*	*	*	*	*	*
۴۸	محمد صلاح	۰۴۳۲۸۲	۲	۱۵	۳۸	۲۶	۱۶	۲۰	*	*	*	*	*	*	*
۴۹	مشهدی کندی	۰۴۳۲۸۳	۲	۱۶	۹۵	۳۸	۲۷	۲۲	*	*	*	*	*	*	*
۵۰	ملا اسماعیل	۰۴۳۲۸۵	۲	۱۲	۱۴۰	۹۶	۴	۲۰	*	*	*	*	*	*	*
۵۱	میر آباد	۰۴۳۲۸۶	۲	۶۶	۳۵۵	۲۵۵	۱۵۲	۸۵	*	*	*	*	*	*	*
۵۲	نیاز	۰۴۳۲۸۷	۴	۱۸	۹۰	۷۵	۱۶	۲۴	*	*	*	*	*	*	*
۵۳	بیاجی	۰۴۳۲۸۸	۴	۵	۳۵	۲۵	۲	۱۰	*	*	*	*	*	*	*
۵۴	بیومرد اف	۰۴۳۲۸۹	۲	۱۲	۱۹۷	۱۴۲	۳۰	۵۰	*	*	*	*	*	*	*
دهستان چالدران															
۱	ابار ایشی	۰۴۳۲۹۶	۲	۱۴	۸۷	۵۵	۱۱	۳۱	*	*	*	*	*	*	*
۲	ابگرم	۰۴۳۲۹۷	۲	۴۱	۲۲۲	۱۷۲	۱۷	۳۱	*	*	*	*	*	*	*
۳	اچاق آباد	۰۴۳۲۹۱	۴	۲۱	۱۵	۲	۲	۵	*	*	*	*	*	*	*
۴	اسداله کندی	۰۴۳۲۹۲	۲	۵	۳۵	۲۲	۲	۱۰	*	*	*	*	*	*	*
۵	اسلام آباد	۰۴۳۲۹۳	۲	۱۹	۱۱۵	۸۱	۴	۲۷	*	*	*	*	*	*	*
۶	اغبلاغ ابوبکر	۰۴۳۲۹۴	۴	۲	۲۰	۳۱	۱	۶	*	*	*	*	*	*	*

کد نوع راه آبادی: ۱ جاده اسفالت، ۲ جاده شوسه، ۳ جاده خاکی، ۴ مارو، ۵ سایر (از نگاه راه آسفالته تا راه آبی) ۵ تا ۱۵



تعداد گاو و گوساله	تعداد گوسفند و بز	تعمیرگاه ماشین آلات کشاورزی	فروشگاه تعاونی	دستری به سید تقی عمیری راباوی	تلفون	دستری به روزنامه مجله راباوی	صندوق پست	بیمار و دامی روستایی	دامپروری و پرورش طیور	پرورش	خانه بهداشت	مرکز بهداشتی درمانی	حمام	آموزش و تفریح روستایی	مدرسه راهنمایی	دبستان	برق	آب لوله کشی	پایگاه تعاونی پنبه	مرکز خدمات روستایی	دسترهای سازمان	شورای اسلامی روستایی	اماکن مذهبی مسلمانان	سنگ مذبحی مسلمانان	شماره در دفتر آبادی
۴۲	۴۱	۴۰	۳۹	۳۸	۳۷	۳۶	۳۵	۳۴	۳۳	۳۲	۳۱	۳۰	۲۹	۲۸	۲۷	۲۶	۲۵	۲۴	۲۳	۲۲	۲۱	۲۰	۱۹	۱۸	۱۷
۱	۱۰۵۰			*					*					*				*				*		۱۸	
۱۰۰	۸۰۰		*	*					*					*				*				*		۱۹	
۱۰	۱۰۶۰								*					*				*				*		۲۰	
۱۰	۹۱۰۰								*	*				*				*				*		۲۱	
۲۰	۴۰۰			*					*	*				*				*				*		۲۲	
۲	۳۵۰								*					*				*				*		۲۳	
۰	۱۰۲۰			*					*					*				*				*		۲۴	
۶	۲۸۰۰								*					*				*				*		۲۵	
۰	۲۱۰۰								*					*				*				*		۲۶	
۶۵	۱۶۰۰			*					*					*				*				*		۲۷	
۴۰۰	۴۷۰۰		*				*		*					*				*		*		*		۲۸	
۶	۲۲۰			*					*					*				*		*		*		۲۹	
۲	۸۰۰			*					*					*				*		*		*		۳۰	
۲۶	۶۳۰								*					*				*		*		*		۳۱	
۶	۴۰۰								*					*				*		*		*		۳۲	
۰	۲۵۰۰								*					*				*		*		*		۳۳	
۱۰	۱۷۰۰			*					*					*				*		*		*		۳۴	
۲۰	۱۰۶۰			*					*					*				*		*		*		۳۵	
۰	۱۲۰۰								*					*				*		*		*		۳۶	
۶۰	۷۵۰								*					*				*		*		*		۳۷	
۱۰۰	۴۵۰۰		*				*		*					*				*		*		*		۳۸	
۱۰	۶۰۰		*	*					*					*				*		*		*		۳۹	
۱۵	۵۰۰			*					*	*				*				*		*		*		۴۰	
۰	۸۰۰			*					*	*	*			*				*		*		*		۴۱	
۰	۱۱۰۰			*					*	*	*			*				*		*		*		۴۲	
۱۰	۴۳۰								*	*	*			*				*		*		*		۴۳	
۱۰	۱۰۰۰								*	*	*			*				*		*		*		۴۴	
۸۰	۲۷۰۰			*					*	*	*			*				*		*		*		۴۵	
۲۰	۱۱۰۰								*	*	*			*				*		*		*		۴۶	
۷	۷۰۰								*	*	*			*				*		*		*		۴۷	
۳۰	۱۶۰۰								*	*	*			*				*		*		*		۴۸	
۱۱	۱۲۰۰								*	*	*			*				*		*		*		۴۹	
۳۰	۱۱۳۰								*	*	*			*				*		*		*		۵۰	
۲۰۰	۱۸۵۰		*	*					*	*	*			*				*		*		*		۵۱	
۲	۱۲۰۰								*	*	*			*				*		*		*		۵۲	
۰	۱۶۵۰								*	*	*			*				*		*		*		۵۳	
۵	۹۱۰۰			*					*	*	*			*				*		*		*		۵۴	
۴۸۷۳	۱۷۰۹۹۹	۰	۰	۲۹	۰	۱	۲	۴	۰	۰	۱	۰	۰	۲۰	۱	۶۱	۰	۲۲	۱۲	۰	۱	۷۷	۶۶	۲۷	۱
۲۰	۷۵۰			*					*	*	*			*				*		*		*		۲	
۴۰	۱۸۰۰			*					*	*	*			*				*		*		*		۳	
۰	۳۵۰			*					*	*	*			*				*		*		*		۴	
۳	۲۷۰								*	*	*			*				*		*		*		۵	
۱۵	۱۰۵۰								*	*	*			*				*		*		*		۶	
۱۰	۹۰								*	*	*			*				*		*		*		۷	

شماره روستای آبادی	آبادی	کده آبادی	نوع راه آبادی (کده)	تعداد خانوار	کل جمعیت	جمعیت عسرالذکر	جمعیت باسواد	جمعیت شامل	فعالیت عمده کشاورزی						
									زراعت	باغداری	دامداری دامپروری	پرورش طیور	پرورش گاو ابریشم	پرورش بز و گوسفند	پرورش ماهی
۱	۲	۳	۴	۵	۶	۷	۸	۹	۱۰	۱۱	۱۲	۱۳	۱۴	۱۵	۱۶
۷	اغبیلاغ خالد	۰۴۳۳۲۹	۲	۹	۵۵	۴۲	۴	۱۱	*	*	*	*	*	*	*
۸	اغدییزج	۰۴۳۳۵۰	۲	۱۰	۶۵	۵۵	۱۸	۱۱	*	*	*	*	*	*	*
۹	اقبیلاغ میدان	۰۴۳۳۴۵	۴	۱۱	۶۰	۵۲	۴۱	۱۹	*	*	*	*	*	*	*
۱۰	اقدوز	۰۴۳۳۵۵	۲	۴۱	۱۷۳	۱۲۰	۱۹	۵۱	*	*	*	*	*	*	*
۱۱	اقوزان	۰۴۳۳۵۶	۴	۸	۴۷	۳۸	۹	۹	*	*	*	*	*	*	*
۱۲	امامقلی کندی سفلی	۰۴۳۳۵۸	۲	۵۲	۲۰۴	۲۰۴	۷۰	۶۹	*	*	*	*	*	*	*
۱۳	امامقلی کندی علیا	۰۴۳۳۵۷	۲	۴۰	۲۴۵	۱۸۷	۷۷	۵۴	*	*	*	*	*	*	*
۱۴	انتبار سفلی	۰۴۳۳۶۰	۲	۲۵	۱۷۹	۱۴۱	۳۳	۴۹	*	*	*	*	*	*	*
۱۵	انتبار علیا	۰۴۳۳۶۱	۲	۱۶	۱۰۵	۳۷	۹	۲۲	*	*	*	*	*	*	*
۱۶	انتبار ماران	۰۴۳۳۶۲	۳	۲۰	۱۱۵	۸۲	۱۰	۲۵	*	*	*	*	*	*	*
۱۷	اینچه علیا	۰۴۳۳۶۳	۲	۲۲	۱۷۷	۱۸	۶	۲۲	*	*	*	*	*	*	*
۱۸	اینچه سفلی	۰۴۳۳۶۴	۲	۲۴	۱۶۲	۷۹	۷۰	۳۶	*	*	*	*	*	*	*
۱۹	اینچه صلاح علیا	۰۴۳۳۶۵	۴	۲۴	۳۹۲	۱۸۱	۶۲	۵۵	*	*	*	*	*	*	*
۲۰	اینچه علیا	۰۴۳۳۶۶	۲	۴۸	۲۵۲	۱۸۷	۶۴	۵۸	*	*	*	*	*	*	*
۲۱	بایالو	۰۴۳۳۶۷	۲	۶۲	۲۹۲	۲۹۵	۸۵	۷۵	*	*	*	*	*	*	*
۲۲	بایاتور	۰۴۳۳۶۸	۳	۱۹	۱۱۴	۸۹	۷	۲۹	*	*	*	*	*	*	*
۲۳	بیارون	۰۴۳۳۶۹	۲	۶۴	۲۳۱	۲۷۰	۱۱۸	۷۷	*	*	*	*	*	*	*
۲۴	بیزناله	۰۴۳۳۷۰	۴	۴۱	۸۸	۶۷	۰	۲۵	*	*	*	*	*	*	*
۲۵	بغلچی سفلی	۰۴۳۳۷۱	۴	۳۴	۲۰۹	۲۷۲	۳	۵۰	*	*	*	*	*	*	*
۲۶	بغلچی علیا	۰۴۳۳۷۲	۴	۱۵	۹۰	۳۸	۰	۲۲	*	*	*	*	*	*	*
۲۷	بکو کندی	۰۴۳۳۷۳	۲	۵	۲۸	۲۰	۳	۵	*	*	*	*	*	*	*
۲۸	بیجان	۰۴۳۳۷۴	۴	۷	۵۱	۴۴	۱۵	۱۶	*	*	*	*	*	*	*
۲۹	پاییز آباد	۰۴۳۳۷۵	۲	۱۶	۷۸	۶۵	۲۸	۱۴	*	*	*	*	*	*	*
۳۰	تاتکندی	۰۴۳۳۷۶	۳	۴۲	۲۲۸	۱۸۷	۵۰	۶۱	*	*	*	*	*	*	*
۳۱	تازه کندی	۰۴۳۳۷۷	۲	۷۴	۳۵۷	۲۷۵	۷۴	۶۶	*	*	*	*	*	*	*
۳۲	تذترو ان سفلی	۰۴۳۳۷۸	۲	۲۹	۱۷۷	۱۴۲	۵۲	۲۷	*	*	*	*	*	*	*
۳۳	تذترو ان علیا	۰۴۳۳۷۹	۲	۴۹	۲۲۷	۱۷۷	۲۵	۶۱	*	*	*	*	*	*	*
۳۴	تغنیته سفلی	۰۴۳۳۸۰	۲	۸۲	۱۵۲	۱۲۵	۲۹	۱۲	*	*	*	*	*	*	*
۳۵	تغنیته علیا	۰۴۳۳۸۱	۲	۲۴	۲۱۲	۱۵۶	۴۴	۸۴	*	*	*	*	*	*	*
۳۶	تقی کندی	۰۴۳۳۸۲	۴	۱۷	۹۶	۶۸	۱	۲۹	*	*	*	*	*	*	*
۳۷	تولکی تپه سی	۰۴۳۳۸۳	۲	۲۰	۱۱۹	۹۶	۵۰	۲۱	*	*	*	*	*	*	*
۳۸	چبار کندی	۰۴۳۳۸۴	۳	۱۵	۸۳	۷۰	۲۰	۲۱	*	*	*	*	*	*	*
۳۹	چبار لو	۰۴۳۳۸۵	۲	۲۰	۱۲۳	۹۴	۲۰	۲۸	*	*	*	*	*	*	*
۴۰	چگنلو	۰۴۳۳۸۶	۲	۲۲	۱۱۸	۹۳	۱۸	۳۲	*	*	*	*	*	*	*
۴۱	چلبیل کندی	۰۴۳۳۸۷	۲	۱۲	۶۸	۶۹	۱۰	۲۳	*	*	*	*	*	*	*
۴۲	چخور کندی	۰۴۳۳۸۸	۲	۴۹	۳۹۶	۲۲۶	۱۹	۷۴	*	*	*	*	*	*	*
۴۳	حاجا قیه	۰۴۳۳۸۹	۴	۵	۲۱	۲۰	۴	۱۱	*	*	*	*	*	*	*
۴۴	حر املو	۰۴۳۳۹۰	۲	۴۶	۱۶۱	۲۰۴	۶۱	۵۲	*	*	*	*	*	*	*
۴۵	خان امیر	۰۴۳۳۹۱	۴	۵	۳۰	۲۶	۱	۸	*	*	*	*	*	*	*
۴۶	خان بگلچی	۰۴۳۳۹۲	۴	۱۸	۱۰۵	۸۲	۰	۳۳	*	*	*	*	*	*	*
۴۷	خان صدر	۰۴۳۳۹۳	۳	۱۰	۵۲	۳۶	۹	۱۰	*	*	*	*	*	*	*
۴۸	خزولو	۰۴۳۳۹۴	۲	۱۸	۵۲۲	۴۰۷	۱۷۶	۷۹	*	*	*	*	*	*	*
۴۹	دار دره سی	۰۴۳۳۹۵	۳	۱۲	۷۵	۵۱	۹	۱۵	*	*	*	*	*	*	*
۵۰	دلپکد اش	۰۴۳۳۹۶	۲	۳۹	۲۲۲	۱۷۰	۴۲	۵۰	*	*	*	*	*	*	*
۵۱	دهیرچی	۰۴۳۳۹۷	۲	۵	۴۱	۲۴	۲	۸	*	*	*	*	*	*	*

کد نوع راه آبادی: جاده اسفالت ۱، جاده شوسه ۲، جاده خاکی ۳، مارو ۴، سایر (اینگاد راه آهن، باره آبی ۵)، نامشخص ۶

تعداد گاو و گوساله	تعداد گوسفند و بز	تعمیرگاه برق آلات درزی	فروشگاه تعاونی	دستری بوسیدنی و غیره برای آرای	تلفن	دستری بوز و زامه و غیره برای	صندوق پست	بیماروانی روستایی	داپزشک شکیبوس داپزشکی	پزشک	خانه بهداشت	مرکز بهداشتی درمانی	حمام	آموزش انجمن سواد آموزی	مدرسه راهنمایی	دبستان	برق	آب لوله کشی	پایگاه بهداشت	مرکز خدمات روستایی	دفتر بهداشت و سازمان	شورای اسلامی روستایی	امان بنی سیمان	بنی سیمان	شماره ردیف آبادی	
۴۲	۴۱	۴۰	۳۹	۳۸	۳۷	۳۶	۳۵	۳۴	۳۳	۳۲	۳۱	۳۰	۲۹	۲۸	۲۷	۲۶	۲۵	۲۴	۲۳	۲۲	۲۱	۲۰	۱۹	۱۸	۱۷	
۴	۱۵۵۰			*														*							۷	
۴۰	۵۲۰															*										۸
۵	۱۳۵۰																									۹
۱۰	۱۱۰۰																									۱۰
۸	۱۰۰۰																									۱۱
۲۰۰	۲۷۵۰			*																				*		۱۲
۵۰	۲۰۰۰		*																*					*		۱۳
۱۰۰	۳۰۵۰																							*		۱۴
۰	۲۵۷۰																							*		۱۵
۲۰	۲۶۰۰			*																				*		۱۶
۰	۹۰۰																							*		۱۷
۱۰	۲۸۰۰		*																					*		۱۸
۳۰	۱۳۵۰																							*		۱۹
۱۰	۲۰۵۰																							*		۲۰
۱۰۰	۲۱۰۰		*											*					*				*	*	*	۲۱
۵۰	۲۵۰۰																						*	*	*	۲۲
۱۰۰	۳۱۵۰			*										*				*	*				*	*	*	۲۳
۵	۱۶۵۰																						*	*	*	۲۴
۱۲۰	۳۰۰۰																						*	*	*	۲۵
۰	۱۱۰۰																						*	*	*	۲۶
۰	۴۰۰																						*	*	*	۲۷
۵	۳۱۰۰																						*	*	*	۲۸
۵	۱۵۲۰															*							*	*	*	۲۹
۵	۲۶۵۰													*		*							*	*	*	۳۰
۱۲۰	۳۲۰۰													*		*							*	*	*	۳۱
۵	۱۰۵۰			*										*		*							*	*	*	۳۲
۱۰	۱۷۰۰													*		*							*	*	*	۳۳
۱۵	۸۰۰		*		*									*		*							*	*	*	۳۴
۱۰۰	۲۲۰۰													*		*							*	*	*	۳۵
۲۰	۴۲۰													*		*							*	*	*	۳۶
۶۰	۱۱۰۰			*										*		*							*	*	*	۳۷
۶	۶۵۰													*		*							*	*	*	۳۸
۳۰	۲۹۰			*	*									*		*							*	*	*	۳۹
۵۰	۱۶۵۰			*	*									*		*							*	*	*	۴۰
۰	۱۵۷۰			*	*									*		*							*	*	*	۴۱
۱۰۰	۱۱۰۰													*		*							*	*	*	۴۲
۲	۱۱۰۰			*	*									*		*							*	*	*	۴۳
۷۰	۷۰۰		*	*	*									*		*			*				*	*	*	۴۴
۱۰	۴۰۰													*		*							*	*	*	۴۵
۱۵	۱۳۰۰													*		*							*	*	*	۴۶
۳۰	۲۱۰۰													*		*							*	*	*	۴۷
۲۵۰	۳۲۰۰		*											*		*							*	*	*	۴۸
۰	۴۵۰													*		*							*	*	*	۴۹
۴	۱۴۰۰													*		*							*	*	*	۵۰
۱۰	۴۷۰													*		*							*	*	*	۵۱

شماره ردیف آبادی	آبادی	کد آبادی	نوع راه آبادی (کد)	تعداد خانوار	کل جمعیت	جمعیت عمارالذوئیر	جمعیت باسواد	جمعیت شغل	فصاحت عمده کشاورزی						
									زراعت	باغداری	دامداری دامپروری	پرورش طیور	پرورش گاو	پرورش بز	پرورش ماهی
۱	۲	۳	۴	۵	۶	۷	۸	۹	۱۰	۱۱	۱۲	۱۳	۱۴	۱۵	۱۶
۵۲	دوستان تپه	۰۴۳۳۹۵	۲	۲۱	۱۴۴	۹۴	۱۵	۲۹	*	*	*	*	*	*	*
۵۳	دیبک	۰۴۳۳۹۶	۲	۲۵	۱۹۱	۱۶۴	۶۰	۴۲	*	*	*	*	*	*	*
۵۴	روضه	۰۴۳۳۹۷	۲	۲۱	۱۱۲	۸۱	۱۶	۳۰	*	*	*	*	*	*	*
۵۵	ریحانلوی سفلی	۰۴۳۳۹۸	۲	۶	۲۳	۲۹	۱	۷	*	*	*	*	*	*	*
۵۶	ریحانلوی علیا	۰۴۳۳۹۹	۲	۴۸	۲۸۶	۲۱۶	۳۴	۶۲	*	*	*	*	*	*	*
۵۷	ریحانلوی وسطی	۰۴۳۴۰۰	۲	۷	۴۴	۳۵	۳	۱۱	*	*	*	*	*	*	*
۵۸	زاویه سفلی	۰۴۳۴۰۱	۲	۹۴	۵۶۳	۴۲۳	۲۱۱	۱۲۸	*	*	*	*	*	*	*
۵۹	زاویه علیا	۰۴۳۴۰۲	۲	۲۵	۲۲۷	۱۷۴	۷۱	۶۲	*	*	*	*	*	*	*
۶۰	زلزل	۰۴۳۴۰۳	۲	۶	۲۴	۲۵	۱	۷	*	*	*	*	*	*	*
۶۱	زنگره	۰۴۳۴۰۴	۲	۱۲	۷۱	۵۴	۳	۱۹	*	*	*	*	*	*	*
۶۲	ساز اغل	۰۴۳۴۰۵	۲	۱۲	۷۷	۵۲	۱۱	۱۳	*	*	*	*	*	*	*
۶۳	مدل	۰۴۳۴۰۶	۲	۱۶۹	۱۰۲۷	۷۹۱	۲۴۷	۲۳۶	*	*	*	*	*	*	*
۶۴	سعید آباد	۰۴۳۴۰۷	۲	۶	۳۸	۲۹	۲	۱۲	*	*	*	*	*	*	*
۶۵	سفریکه	۰۴۳۴۰۸	۲	۴۳	۲۶۸	۱۶۶	۲۰	۶۵	*	*	*	*	*	*	*
۶۶	شه موار	۰۴۳۴۱۰	۲	۱۴	۸۷	۷۱	۲۲	۲۰	*	*	*	*	*	*	*
۶۷	شیخ سلوی سفلی	۰۴۳۴۱۱	۲	۵۰	۲۱۸	۲۵۷	۴۲	۶۲	*	*	*	*	*	*	*
۶۸	شیخ سلوی علیا	۰۴۳۴۱۲	۲	۲۱	۱۱۵	۸۶	۳	۲۵	*	*	*	*	*	*	*
۶۹	سدر	۰۴۳۴۱۳	۲	۱۱	۷۹	۵۴	۴	۱۷	*	*	*	*	*	*	*
۷۰	سدر الدین	۰۴۳۴۱۴	۲	۱۸	۹۴	۷۷	۲۴	۲۱	*	*	*	*	*	*	*
۷۱	صفو	۰۴۳۴۱۵	۲	۸	۴۷	۴۰	۲۰	۱۴	*	*	*	*	*	*	*
۷۲	صوفی آباد	۰۴۳۴۱۶	۴	۲	۱۲	۱۴	۰	۴	*	*	*	*	*	*	*
۷۳	عباس کندی	۰۴۳۴۱۷	۲	۵۴	۳۱۵	۲۳۶	۷۱	۷۲	*	*	*	*	*	*	*
۷۴	عمو خاتون سفلی	۰۴۳۴۱۹	۲	۱۲	۸۵	۶۰	۵	۲۳	*	*	*	*	*	*	*
۷۵	عمو خاتون علیا	۰۴۳۴۲۰	۲	۹	۵۶	۴۲	۱۲	۱۵	*	*	*	*	*	*	*
۷۶	عشتر کندی	۰۴۳۴۲۱	۲	۱۸	۹۱	۷۶	۲۳	۳۰	*	*	*	*	*	*	*
۷۷	عیسی گلینک	۰۴۳۴۲۲	۲	۷۴	۴۶۷	۳۳۴	۴۸	۱۰۶	*	*	*	*	*	*	*
۷۸	قادر کندی	۰۴۳۴۲۴	۲	۴۳	۲۶۹	۲۱۰	۵۵	۶۵	*	*	*	*	*	*	*
۷۹	قاسم قاسم سفلی	۰۴۳۴۲۵	۲	۱۰	۶۲	۴۶	۱۰	۱۵	*	*	*	*	*	*	*
۸۰	قرمز داف	۰۴۳۴۲۷	۲	۲۲	۱۷۸	۱۲۹	۲۷	۳۳	*	*	*	*	*	*	*
۸۱	قرمز داف انبار	۰۴۳۴۲۶	۲	۲	۱۲	۹	۲	۱	*	*	*	*	*	*	*
۸۲	قره اغل	۰۴۳۴۲۹	۲	۲۲	۱۶۷	۱۳۴	۲۹	۴۳	*	*	*	*	*	*	*
۸۳	قره بلاغ	۰۴۳۴۳۰	۴	۶	۲۲	۱۲	۲	۶	*	*	*	*	*	*	*
۸۴	قره چوران سفلی	۰۴۳۴۳۱	۲	۹۵	۴۹۴	۳۵۶	۴۵	۱۳۹	*	*	*	*	*	*	*
۸۵	قره چوران علیا	۰۴۳۴۳۲	۲	۱۶	۱۲۱	۹۴	۶	۳۹	*	*	*	*	*	*	*
۸۶	قره چی بلاغ	۰۴۳۴۳۳	۲	۲۰	۱۳۰	۹۸	۲۲	۲۷	*	*	*	*	*	*	*
۸۷	قرن لهوری	۰۴۳۴۳۴	۲	۳۴	۳۳۴	۲۵۳	۴۸	۸۳	*	*	*	*	*	*	*
۸۸	قلعه خاج	۰۴۳۴۳۵	۲	۴۴	۲۵۲	۱۹۲	۴۵	۵۲	*	*	*	*	*	*	*
۸۹	کرد کندی	۰۴۳۴۳۸	۲	۶۹	۳۶۷	۲۸۷	۷۳	۸۷	*	*	*	*	*	*	*
۹۰	کرنه	۰۴۳۴۳۹	۲	۱۶	۱۰۷	۷۹	۱	۲۹	*	*	*	*	*	*	*
۹۱	کل	۰۴۳۴۴۰	۲	۲۲	۱۲۶	۹۰	۲۷	۲۸	*	*	*	*	*	*	*
۹۲	کل اشانی	۰۴۳۴۴۱	۲	۷۴	۴۳۰	۳۳۲	۱۲۶	۸۴	*	*	*	*	*	*	*
۹۳	کل سعید	۰۴۳۴۴۲	۲	۲۵	۱۴۴	۱۰۱	۳۴	۳۴	*	*	*	*	*	*	*
۹۴	مادلو	۰۴۳۴۴۳	۲	۲۶	۱۴۲	۱۰۹	۲۷	۳۸	*	*	*	*	*	*	*
۹۵	مادلو چالدران	۰۴۳۴۴۴	۲	۲۱	۱۱۹	۸۰	۱۸	۲۰	*	*	*	*	*	*	*
۹۶	مچنون سفلی	۰۴۳۴۴۵	۲	۲۸	۱۵۹	۱۱۶	۲۸	۳۷	*	*	*	*	*	*	*

کد نوع راه آبادی: جاده اسفالت ۱، جاده شوسه ۲، جاده خاکی ۳، مارو ۴، سایر ایستگاه راه آهن، باره آبی ۵، ناشن ۶

تعداد گاو و گوساله	تعداد گوسفند و بز	تعمیرگاه بین آلات کش درزی	فروشگاه تعاونی	دستری بر وسیله تعمیر عمومی درزی	تعمیرگاه	دستری بر روزنامه و مجله در آبادی	صندوق پست	بیمار و دامی روئسایی	داپزشک تشخیصی و اپیژمی	پزشک	خانه بهداشت	مرکز بهداشتی درمانی	حمام	انوریا و صنعت مواد آونری	مدرسه راهنمایی	دبستان	برق	آب لوله کشی	پایگاه خدمات بیج	مرکز خدمات روئسایی	دفتر جهاد سازندگی	شورای اسلامی روئسایی	ادامین مذهبی سلسله انان	بنیغ مذهبی سلسله انان	شماره و ردیف آبادی
۴۲	۴۱	۴۰	۳۹	۳۸	۳۷	۳۶	۳۵	۳۴	۳۳	۳۲	۳۱	۳۰	۲۹	۲۸	۲۷	۲۶	۲۵	۲۴	۲۳	۲۲	۲۱	۲۰	۱۹	۱۸	۱۷
۱۰	۹۰۰			*										*		*						*	*	*	۵۲
۴۰	۶۰۰													*		*						*	*	*	۵۳
۲۰	۲۰۰													*		*						*	*	*	۵۴
۰	۲۰۰													*		*						*	*	*	۵۵
۲۰	۲۱۰۰			*										*		*						*	*	*	۵۶
۷	۵۰۰													*		*						*	*	*	۵۷
۲۰۰	۸۵۰۰	*		*			*							*		*						*	*	*	۵۸
۴۰	۱۵۵۰			*				*						*		*						*	*	*	۵۹
۷	۲۲۰													*		*						*	*	*	۶۰
۰	۹۰۰													*		*						*	*	*	۶۱
۲۰	۵۵۰			*										*		*						*	*	*	۶۲
۴۰۰	۵۰۰۰	*		*			*							*		*						*	*	*	۶۳
۰	۲۲۰													*		*						*	*	*	۶۴
۲۰۰	۱۹۰۰													*		*			*			*	*	*	۶۵
۲۰	۷۱۰			*										*		*						*	*	*	۶۶
۵۰	۱۵۰۰			*										*		*						*	*	*	۶۷
۶۰	۲۶۰۰			*										*		*						*	*	*	۶۸
۱۰۰	۲۵۰			*				*						*		*						*	*	*	۶۹
۱۰	۱۲۵۰			*				*						*		*						*	*	*	۷۰
۰	۷۲۰													*		*						*	*	*	۷۱
۰	۱۰۴													*		*						*	*	*	۷۲
۵۰	۴۰۰۰	*		*			*							*		*						*	*	*	۷۳
۳۰	۵۵۰													*		*						*	*	*	۷۴
۴۰	۱۱۰۰													*		*						*	*	*	۷۵
۱۰	۸۰۰													*		*						*	*	*	۷۶
۵۰	۲۶۰۰													*		*						*	*	*	۷۷
۴۰	۲۰۴۰													*		*						*	*	*	۷۸
۳۰	۲۰۰													*		*						*	*	*	۷۹
۶۰	۱۰۰۰													*		*						*	*	*	۸۰
۴	۳۵													*		*						*	*	*	۸۱
۴	۱۲۵۰													*		*						*	*	*	۸۲
۱۰۰	۹۰۰													*		*						*	*	*	۸۳
۱۵	۴۳۰۰	*		*										*		*						*	*	*	۸۴
۲۰	۱۵۵۰			*										*		*						*	*	*	۸۵
۴۰	۶۳۰			*										*		*						*	*	*	۸۶
۴۰	۱۰۵۰			*		*								*		*						*	*	*	۸۷
۶۰	۱۸۰۰			*										*		*						*	*	*	۸۸
۱۰۰	۱۲۰۰	*		*										*		*						*	*	*	۸۹
۱۲	۶۸۰			*										*		*						*	*	*	۹۰
۱۵	۶۵۰			*										*		*						*	*	*	۹۱
۲۵۰	۴۵۰۰	*		*										*		*						*	*	*	۹۲
۲۰	۱۸۰۰	*		*										*		*						*	*	*	۹۳
۵۰	۹۰۰	*		*										*		*						*	*	*	۹۴
۰	۲۲۰۰													*		*						*	*	*	۹۵
۲۰	۴۳۰	*		*										*		*						*	*	*	۹۶

شماره ردیف آبادی	آبادی	کد آبادی	نوع راه آبادی (کد)	تعداد خانوار	کل جمعیت	جمعیت عموماً بدویشتر	جمعیت باسواد	جمعیت ناخواند	فصلیت کشاورزی						
									زراعت	باغداری	دامداری دامپروری	پرورش طیور	پرورش گاو ابریشم	پرورش بز و گوسفند	پرورش ماهی
۱	۲	۳	۴	۵	۶	۷	۸	۹	۱۰	۱۱	۱۲	۱۳	۱۴	۱۵	۱۶
۹۷	مجنون علیا.....	۰۴۳۴۳۶	۲	۲۷	۱۴۲	۱۰۶	۹	۲۵	*	*	*	*	*	*	*
۹۸	مخمور.....	۰۴۳۴۳۷	۲	۲۸	۱۶۰	۱۰۶	۱	۲۶	*	*	*	*	*	*	*
۹۹	مخور.....	۰۴۳۴۳۸	۲	۷۵	۴۵۲	۳۵۵	۲۹	۱۰۷	*	*	*	*	*	*	*
۱۰۰	مزرعه.....	۰۴۳۴۳۹	۲	۱۸	۹۱	۳۴	۲۴	۲۰	*	*	*	*	*	*	*
۱۰۱	مسعود آباد.....	۰۴۳۴۴۰	۲	۱۱	۶۶	۳۴	۹	۲۶	*	*	*	*	*	*	*
۱۰۲	معصوم کنده.....	۰۴۳۴۴۱	۲	۱۰	۶۶	۴۶	۲۰	۱۷	*	*	*	*	*	*	*
۱۰۳	ملحله سفلی.....	۰۴۳۴۴۲	۲	۱۰	۷۲	۵۶	۹	۴۴	*	*	*	*	*	*	*
۱۰۴	ملحله علیا.....	۰۴۳۴۴۳	۲	۲۲	۳۶۴	۲۰۲	۷۸	۴۸	*	*	*	*	*	*	*
۱۰۵	میدان.....	۰۴۳۴۴۴	۲	۱۵	۸۲	۶۸	۲۹	۲۲	*	*	*	*	*	*	*
۱۰۶	میرزاخان.....	۰۴۳۴۴۵	۴	۸	۵۰	۳۴	۲	۱۲	*	*	*	*	*	*	*
۱۰۷	نادر آباد.....	۰۴۳۴۴۶	۴	۱۰	۶۶	۵۰	۱	۱۸	*	*	*	*	*	*	*
۱۰۸	ناتور.....	۰۴۳۴۴۷	۲	۸۷	۵۰۶	۳۸۲	۵۰	۱۰۵	*	*	*	*	*	*	*
۱۰۹	نشی کنده.....	۰۴۳۴۴۸	۲	۱۹	۳۱۱	۸۷	۴۳	۲۲	*	*	*	*	*	*	*
۱۱۰	وکیل.....	۰۴۳۴۴۹	۴	۳۴	۱۵۵	۱۱۰	۱	۴۳	*	*	*	*	*	*	*
۱۱۱	یکماله سفلی.....	۰۴۳۴۵۰	۲	۸۱	۶۶	۶۶	۶	۲۰	*	*	*	*	*	*	*
	بخش مرکزی			۴۷۴۷	۲۸۰۲۸	۲۱۹۸۱	۸۲۰۰	۵۹۰۵	۷۲	۶۲	۱۰۹	۱۸	۰	۹	۰
	دهستان چابهار مار شمالی			۲۱۸۲	۱۲۲۱۲	۱۰۳۲۷	۲۸۸۷	۲۷۸۷	۳۰	۱۲	۸	۰	۰	۴	۰
۱	اولنر.....	۰۴۳۶۰۲	۲	۶۳	۲۳۵	۲۷۹	۹۹	۶۳	*	*	*	*	*	*	*
۲	ایلان قره سفلی.....	۰۴۳۶۰۳	۲	۱۵	۱۰۷	۷۷	۹	۳۴	*	*	*	*	*	*	*
۳	ایلان قره علیا.....	۰۴۳۶۰۴	۲	۹	۵۵	۴۴	۲	۱۸	*	*	*	*	*	*	*
۴	بایور عجم.....	۰۴۳۶۰۵	۱	۶۵	۲۷۱	۲۸۶	۲۷	۷۴	*	*	*	*	*	*	*
۵	بایور کرد.....	۰۴۳۶۰۶	۲	۱۸	۱۲۷	۹۵	۱۷	۲۵	*	*	*	*	*	*	*
۶	بری.....	۰۴۳۶۰۷	۲	۱۰۱	۶۰۷	۴۴۰	۹۳	۸۸	*	*	*	*	*	*	*
۷	بلچک.....	۰۴۳۶۰۸	۱	۵۲	۷۱۲	۲۵۴	۱۲۳	۶۳	*	*	*	*	*	*	*
۸	بهنرلو.....	۰۴۳۶۰۹	۲	۵۷	۲۱۷	۱۶۱	۳۵	۶۵	*	*	*	*	*	*	*
۹	تاتار.....	۰۴۳۶۱۰	۲	۱۱	۹۰	۳۴	۵	۱۹	*	*	*	*	*	*	*
۱۰	تاجدو.....	۰۴۳۶۱۱	۲	۱۲	۶۷	۵۶	۷	۱۳	*	*	*	*	*	*	*
۱۱	تکیم خان سفلی.....	۰۴۳۶۱۲	۲	۲۰	۱۲۷	۹۶	۲۱	۳۹	*	*	*	*	*	*	*
۱۲	تکیم خان علیا.....	۰۴۳۶۱۳	۲	۱۸	۱۱۵	۹۵	۸	۴۶	*	*	*	*	*	*	*
۱۳	چقن لوی عجم.....	۰۴۳۶۱۴	۲	۶	۲۴	۲۱	۱۵	۶	*	*	*	*	*	*	*
۱۴	چقن لوی کرد.....	۰۴۳۶۱۵	۲	۴۱	۲۲۲	۱۸۲	۹	۴۱	*	*	*	*	*	*	*
۱۵	حاجو.....	۰۴۳۶۱۶	۲	۲۷	۲۶۲	۱۹۷	۴۶	۵۰	*	*	*	*	*	*	*
۱۶	حاجی حسن.....	۰۴۳۶۱۷	۲	۲۰	۱۲۵	۹۰	۱۸	۱۱	*	*	*	*	*	*	*
۱۷	حاصین بزرگ.....	۰۴۳۶۱۸	۲	۵۶	۲۷۹	۳۰۶	۱۵۲	۹۵	*	*	*	*	*	*	*
۱۸	حاصین کوچک.....	۰۴۳۶۱۹	۴	۱۷	۱۲۹	۹۵	۲۲	۲۸	*	*	*	*	*	*	*
۱۹	حوققی.....	۰۴۳۶۲۰	۲	۱۶	۸۲	۶۳	۱۸	۲۳	*	*	*	*	*	*	*
۲۰	حصار.....	۰۴۳۶۲۱	۲	۴۸	۲۹۰	۲۲۸	۲۹	۷۱	*	*	*	*	*	*	*
۲۱	خزر لافلاق.....	۰۴۳۶۲۲	۲	۴۷	۲۰۲	۲۵۰	۵۲	۵۴	*	*	*	*	*	*	*
۲۲	خلخله.....	۰۴۳۶۲۳	۲	۴۵	۲۴۴	۱۸۶	۲۸	۶۲	*	*	*	*	*	*	*
۲۳	داربک.....	۰۴۳۶۲۴	۲	۲	۲۱	۱۷	۲	۵	*	*	*	*	*	*	*
۲۴	دوهستان.....	۰۴۳۶۲۵	۲	۱۲	۸۷	۶۶	۱۳	۱۹	*	*	*	*	*	*	*
۲۵	دیز طویل.....	۰۴۳۶۲۶	۲	۷۶	۳۵۹	۲۹۶	۷۹	۷۶	*	*	*	*	*	*	*
۲۶	رند.....	۰۴۳۶۲۷	۲	۱۰۵	۶۰۰	۵۲۰	۳۱۰	۱۳۷	*	*	*	*	*	*	*

کد نوع راه آبادی: ۱ جاده آسفالت، ۲ جاده شوسه، ۳ جاده خاکی، ۴ مارود، ۵ سایر (بازار، راه آهن، باره آبی، آبی، سبزه، شالیزار و...)

شماره ردیف آبادی	بنج مذکی سلمانان	امکن مذکی سلمانان	شورای اسلامی روستایی	دفتر بهداشت سازمان	مرکز خدمات روستایی	پایگاه خدمات بچ	آب لوله کشی	برق	دبستان	مدرسه راهنمایی	آموزش تخصصی بهداشت روستایی	غام	مرکز بهداشتی درمانی	خانه بهداشت	پزشک	دامپروری طیور (درازی)	بیمار و دامهای روستایی	صندوق پست	دستری به روزنامه و مجله روستایی	تلفن	دستری به وسیله تقویم عمومی روستایی	فروشگاه تعاونی	تعمیرگاه ماشین آلات کشاورزی	تعداد کوکوسفند و بزم	تعداد گاودو کوساله
۱۷	۱۸	۱۹	۲۰	۲۱	۲۲	۲۳	۲۴	۲۵	۲۶	۲۷	۲۸	۲۹	۳۰	۳۱	۳۲	۳۳	۳۴	۳۵	۳۶	۳۷	۳۸	۳۹	۴۰	۴۱	۴۲
۹۷			*				*													*				۳	
۹۸																								۷	
۹۹			*																					۲۰۰	
۱۰۰			*						*		*													۲۰	
۱۰۱			*																	*				۲۰	
۱۰۲			*				*																	۰	
۱۰۳			*																	*				۰	
۱۰۴			*						*		*													۲۰۰	
۱۰۵			*						*		*													۰	
۱۰۶			*																					۰	
۱۰۷			*																					۲۰	
۱۰۸			*						*		*									*				۱۰۰	
۱۰۹			*						*		*													۵۰	
۱۱۰			*																					۱۰	
۱۱۱																								۱۰۰	
																								۱۱۲۸۷	
																								۶۲۳۲۳۹	
																								۳۷۳	
			*																					۵۰	
			*																					۱۵	
			*																					۱۰۰	
			*																					۱۰	
			*																					۳۵	
			*																					۳۲۰	
			*																					۵۰	
			*																					۱۶۵۰	
			*																					۱۵	
			*																					۳۰	
			*																					۶۰	
			*																					۵۰	
			*																					۱۵	
			*																					۶	
			*																					۷۰	
			*																					۱۰۰	
			*																					۱۲۰	
			*																					۲۰	
			*																					۳۰	
			*																					۲۰۰	
			*																					۲۱۵	
			*																					۶۰	
			*																					۵	
			*																					۶	
			*																					۵۰	
			*																					۲۵۰	

شماره روستای آبادی	آبادی	کده آبادی	نوع راه آبادی (کیلومتر)	تعداد خانوار	کل جمعیت	جمعیت عوارضی	جمعیت باسواد	جمعیت شغل	فعالیت عمده کشاورزی						
									۱۰	۱۱	۱۲	۱۳	۱۴	۱۵	۱۶
۲۷	سارنج	۰۴۲۶۲۹	۲	۱۲	۷۵	۵۸	۶	۱۶	*	*	*	*	*	*	*
۲۸	سالیبند	۰۴۲۶۲۰	۲	۱۰	۵۱	۳۷	۶	۹	*	*	*	*	*	*	*
۲۹	سوریکه	۰۴۲۶۲۱	۲	۲۸	۱۷۹	۱۲۸	۲۳	۳۹	*	*	*	*	*	*	*
۳۰	شور اغل	۰۴۲۶۲۲	۲	۱۲	۹۱	۷۳	۱۲	۱۰	*	*	*	*	*	*	*
۳۱	شوریکه	۰۴۲۶۲۴	۲	۲	۲۲	۱۴	۲	۲	*	*	*	*	*	*	*
۳۲	شهباشیب	۰۴۲۶۲۵	۲	۲	۹	۶	۰	۴	*	*	*	*	*	*	*
۳۳	علو حاجی	۰۴۲۶۲۷	۲	۲۸	۱۸۷	۱۳۵	۲۰	۲۸	*	*	*	*	*	*	*
۳۴	علی ایباد	۰۴۲۶۲۶	۲	۲۲	۱۴۰	۱۰۰	۲۲	۲۵	*	*	*	*	*	*	*
۳۵	علی فراغی	۰۴۲۶۲۸	۲	۴	۳۴	۲۲	۰	۵	*	*	*	*	*	*	*
۳۶	علی قندو	۰۴۲۶۲۹	۲	۲۲	۱۶۱	۹۶	۲۱	۲۸	*	*	*	*	*	*	*
۳۷	عیسی خان	۰۴۲۶۳۰	۲	۲۹	۱۸۵	۱۴۰	۱۷	۵۹	*	*	*	*	*	*	*
۳۸	قادر قاسم	۰۴۲۶۳۱	۲	۱	۶	۶	۱	۱	*	*	*	*	*	*	*
۳۹	قم قشلاق	۰۴۲۶۳۲	۲	۵۹	۳۹۲	۲۸۴	۴۶	۷۸	*	*	*	*	*	*	*
۴۰	قره بیلاغ	۰۴۲۶۳۳	۲	۱۸	۱۴۴	۱۱۷	۱۲	۲۲	*	*	*	*	*	*	*
۴۱	قره تپه	۰۴۲۶۳۴	۲	۱۸۲	۱۰۰۰	۸۱۲	۴۶۵	۲۱۰	*	*	*	*	*	*	*
۴۲	قزل داغ جم	۰۴۲۶۳۵	۱	۶۹	۴۳۶	۳۵۷	۱۶۶	۱۰۳	*	*	*	*	*	*	*
۴۳	قزل داغ کرد	۰۴۲۶۳۶	۱	۱۰۲	۵۹۸	۴۶۷	۱۲۲	۱۴۱	*	*	*	*	*	*	*
۴۴	قشلاق بهلوله	۰۴۲۶۳۷	۲	۳۰	۱۸۹	۱۴۵	۳۰	۳۳	*	*	*	*	*	*	*
۴۵	قلعه چوق	۰۴۲۶۳۸	۲	۸	۴۸	۳۴	۴	۱۰	*	*	*	*	*	*	*
۴۶	قله ز اغسی	۰۴۲۶۳۹	۲	۲۲	۲۱۶	۱۵۹	۲۳	۲۷	*	*	*	*	*	*	*
۴۷	قور علی	۰۴۲۶۴۰	۲	۱۵	۸۲	۶۲	۱۸	۱۵	*	*	*	*	*	*	*
۴۸	قوش	۰۴۲۶۴۱	۲	۵۵	۳۵۹	۲۷۱	۴۱	۷۲	*	*	*	*	*	*	*
۴۹	کلیک	۰۴۲۶۴۲	۲	۱۴	۸۹	۶۴	۷	۲۰	*	*	*	*	*	*	*
۵۰	کدائی	۰۴۲۶۴۳	۲	۱۲	۷۵	۵۱	۷	۱۳	*	*	*	*	*	*	*
۵۱	کریک	۰۴۲۶۴۴	۲	۲۱	۱۳۹	۱۰۹	۲۵	۲۵	*	*	*	*	*	*	*
۵۲	کل عالی	۰۴۲۶۴۵	۲	۱۵	۱۱۹	۸۷	۲۴	۱۷	*	*	*	*	*	*	*
۵۳	کوریک	۰۴۲۶۴۶	۲	۴	۳۱	۲۹	۷	۵	*	*	*	*	*	*	*
۵۴	محمود اغلی	۰۴۲۶۴۷	۲	۸	۷۴	۶۰	۱۱	۱۶	*	*	*	*	*	*	*
۵۵	مختد	۰۴۲۶۴۸	۲	۴۶	۲۹۸	۲۲۴	۱۸	۶۰	*	*	*	*	*	*	*
۵۶	ملحم	۰۴۲۶۴۹	۲	۲۰	۱۳۲	۹۵	۱۷	۲۱	*	*	*	*	*	*	*
۵۷	ملاحمن	۰۴۲۶۵۰	۴	۳۹	۱۸۷	۱۵۱	۲۲	۶۰	*	*	*	*	*	*	*
۵۸	موسی	۰۴۲۶۵۱	۲	۸	۴۸	۳۸	۲	۸	*	*	*	*	*	*	*
۵۹	مولیک علیا	۰۴۲۶۵۲	۲	۴۸	۲۱۵	۲۴۴	۳۳	۵۹	*	*	*	*	*	*	*
۶۰	میرزا دولماز	۰۴۲۶۵۳	۲	۴	۴۱	۲۸	۶	۹	*	*	*	*	*	*	*
۶۱	ولی کنده	۰۴۲۶۵۴	۲	۴۹	۲۶۴	۲۰۶	۴۱	۴۹	*	*	*	*	*	*	*
۶۲	هندور	۰۴۲۶۵۵	۱	۱۴۳	۸۳۷	۶۶۶	۲۲۵	۱۹۶	*	*	*	*	*	*	*
۶۳	هورو	۰۴۲۶۵۶	۲	۱۴	۱۲۰	۹۴	۹	۳۶	*	*	*	*	*	*	*
۶۴	یخلاقان	۰۴۲۶۵۷	۲	۱۷	۹۷	۶۷	۴	۲۰	*	*	*	*	*	*	*
دهستان قلعه دره سی															
۱	اغبلاغ چمنلو	۰۴۲۷۳۱	۲	۱۹	۱۱۱	۸۶	۱۱	۲۰	*	*	*	*	*	*	*
۲	بازر گان	۰۴۲۷۳۲	۱	۸۹۲	۴۹۲۵	۳۸۰۰	۲۳۲۷	۱۰۷۳	*	*	*	*	*	*	*
۳	بهاش کنده	۰۴۲۷۳۳	۲	۵۱	۲۸۸	۲۳۱	۱۱۷	۷۴	*	*	*	*	*	*	*
۴	بیاچه چوق	۰۴۲۷۳۴	۲	۱۱۵	۵۹۰	۵۰۳	۲۷۹	۱۲۴	*	*	*	*	*	*	*
۵	بیاپندر	۰۴۲۷۳۵	۴	۸	۵۰	۲۹	۱۱	۸	*	*	*	*	*	*	*

کده نوع راه آبادی: ۱ جاده اسفالت، ۲ جاده شوسه، ۳ جاده خاکی، ۴ مارو، ۵ سایر (ایستگاه راه آهن، بارگاه آبی)، ۵۱ ناخص



تعداد گاو و گوساله	تعداد گوسفند و بز	تیمبرگاه، زمین آلات شادری	فروشگاه تعاونی	دستری به وسایط عمومی در آبادی	تلفون	دستری به روزنامه و مجله در آبادی	صندوق پست	بیمار و مامای روستایی	دانشگاه کشاورزی و دامپزشکی	پزشک	خانه بهداشت	مرکز بهداشتی درمانی	حمام	آموزش و تفریح کودکان	مدرسه راهنمایی	دبستان	برق	آب لوله کشی	پایگاه خدمات بیج	مرکز خدمات روستایی	دفتر خدمات سازندگی	شورای اسلامی روستایی	امکن مذبحی مسلمانان	مبلغ مذبحی مسلمانان	شماره درویش آبادی	
۴۲	۶۱	۴۰	۳۹	۳۸	۳۷	۳۶	۳۵	۳۴	۳۳	۳۲	۳۱	۳۰	۲۹	۲۸	۲۷	۲۶	۲۵	۲۴	۲۳	۲۲	۲۱	۲۰	۱۹	۱۸	۱۷	
۲۰	۶۰۰			*					*									*				*			۲۷	
۱۰	۴۰۰			*					*									*				*			۲۸	
۱۶	۷۵۷			*					*									*				*			۲۹	
۲۰	۱۰۵۰			*					*									*				*			۳۰	
۱۰	۲۲۰			*					*									*				*			۳۱	
۱۴	۲۲۰			*					*									*				*			۳۲	
۲۰	۱۹۰۰			*					*									*				*			۳۳	
۵۵	۱۴۰۰			*					*									*				*			۳۴	
۱۰	۲۵۰			*					*									*				*			۳۵	
۷۰	۱۱۰۰			*					*									*				*			۳۶	
۱۰۰	۱۲۰۰			*					*									*				*			۳۷	
۲۰	۵۵۰			*					*									*				*			۳۸	
۲۰۰	۱۴۰۰		*	*					*									*				*			۳۹	
۳۰۰	۱۲۰۲		*	*				*	*									*				*			۴۰	
۲۵۰	۲۳۰۰		*	*			*	*	*								*	*	*	*	*	*	*	*	۴۱	
۲۰۰	۵۱۰		*	*					*								*	*	*	*	*	*	*	*	۴۲	
۹۰	۴۹۰۰		*	*					*								*	*	*	*	*	*	*	*	۴۳	
۶۰	۱۲۰۰		*	*					*								*	*	*	*	*	*	*	*	۴۴	
۶	۷۸۰		*	*					*								*	*	*	*	*	*	*	*	۴۵	
۸۰	۸۰۰		*	*					*								*	*	*	*	*	*	*	*	۴۶	
۴۰	۶۵۰		*	*					*								*	*	*	*	*	*	*	*	۴۷	
۱۰۰	۴۵۰۰		*	*					*								*	*	*	*	*	*	*	*	۴۸	
۴۰	۲۴۰۰		*	*					*								*	*	*	*	*	*	*	*	۴۹	
۱۰	۱۱۰۰		*	*					*								*	*	*	*	*	*	*	*	۵۰	
۲۰۰	۳۰۰۰		*	*					*								*	*	*	*	*	*	*	*	۵۱	
۳۰	۱۲۷۵		*	*					*								*	*	*	*	*	*	*	*	۵۲	
۵	۶۰۰		*	*					*								*	*	*	*	*	*	*	*	۵۳	
۱۰	۲۳۰۰		*	*					*								*	*	*	*	*	*	*	*	۵۴	
۱۰۰	۲۳۰۰		*	*					*								*	*	*	*	*	*	*	*	۵۵	
۵۰	۱۰۵۰		*	*					*								*	*	*	*	*	*	*	*	۵۶	
۱۶۰	۲۸۰۰		*	*					*								*	*	*	*	*	*	*	*	۵۷	
۸۱	۳۴۰		*	*					*								*	*	*	*	*	*	*	*	۵۸	
۱۰۰	۲۴۰۰		*	*					*								*	*	*	*	*	*	*	*	۵۹	
۲۰۰	۶۰۰		*	*					*								*	*	*	*	*	*	*	*	۶۰	
۱۵۰	۲۸۰۰		*	*					*								*	*	*	*	*	*	*	*	۶۱	
۱۵۰	۶۰۰		*	*					*								*	*	*	*	*	*	*	*	۶۲	
۱۰	۱۲۰۰		*	*					*								*	*	*	*	*	*	*	*	۶۳	
۱۷	۱۲۲۰		*	*					*								*	*	*	*	*	*	*	*	۶۴	
۴۷۶۴	۷۴۱۳۰	۱	۸	۸	۱	۱	۱	۱	۸	۱	۲	۱	۱	۵	۲	۲۷	۷	۱۱	۴	۱	۰	۲۷	۲۲	۱۹	۱	
۲۰	۱۳۰۰	*	*	*	*	*	*	*	*	*	*	*	*	*	*	*	*	*	*	*	*	*	*	*	*	۲
۲۰۰	۳۵۰۰	*	*	*	*	*	*	*	*	*	*	*	*	*	*	*	*	*	*	*	*	*	*	*	*	۳
۱۰۰	۱۰۰۰	*	*	*	*	*	*	*	*	*	*	*	*	*	*	*	*	*	*	*	*	*	*	*	*	۴
۵۰۰	۲۰۰۰	*	*	*	*	*	*	*	*	*	*	*	*	*	*	*	*	*	*	*	*	*	*	*	*	۵
۲۵	۵۵۰																									

شماره ردیف آبادی	آبادی	کد آبادی	نوع راه آبادی (کد)	تعداد خانوار	کل جمعیت	جمعیت عمال و پیشتر	جمعیت باسواد	جمعیت شائل	نیابت کشادری						
									زراعت	باغداری	دو داری دامپروری	پرورش طیور	پرورش گاو و بز	پرورش ماهی	
۱	۲	۳	۴	۵	۶	۷	۸	۹	۱۰	۱۱	۱۲	۱۳	۱۴	۱۵	۱۶
۶	پیر خوددیک	۰۴۳۷۲۶	۴	۱۹	۱۱۰	۹۴	۴۲	۲۷	*	*	*	*	*	*	*
۷	تازه کند	۰۴۳۷۲۷	۲	۱۶	۹۲	۶۶	۱۵	۱۸	*	*	*	*	*	*	*
۸	تخته دوز	۰۴۳۷۲۸	۴	۲۵	۳۲۴	۱۰۵	۲۲	۲۰	*	*	*	*	*	*	*
۹	ترکان	۰۴۳۷۲۹	۴	۱۴	۸۰	۶۴	۱	۱۵	*	*	*	*	*	*	*
۱۰	ترکمه	۰۴۳۷۳۰	۴	۲۶	۱۵۲	۱۱۷	۲۵	۲۷	*	*	*	*	*	*	*
۱۱	تیگمه عجم	۰۴۳۷۳۱	۳	۳۱	۱۹۳	۱۵۹	۲۶	۳۷	*	*	*	*	*	*	*
۱۲	تیگمه کرد	۰۴۳۷۳۲	۲	۴۸	۳۳۱	۲۳۰	۴۸	۶۸	*	*	*	*	*	*	*
۱۳	جان عزیز	۰۴۳۷۳۳	۲	۹	۵۵	۴۰	۱۲	۱۲	*	*	*	*	*	*	*
۱۴	چمنلو	۰۴۳۷۳۴	۲	۱۴	۹۱	۷۸	۱۵	۲۰	*	*	*	*	*	*	*
۱۵	حصو شیری	۰۴۳۷۳۵	۴	۱۹	۱۰۱	۸۰	۲۵	۱۵	*	*	*	*	*	*	*
۱۶	خرمن بیری	۰۴۳۷۳۶	۲	۸۸	۵۰۰	۳۸۲	۱۱۶	۱۲۰	*	*	*	*	*	*	*
۱۷	دانشالوی بزرگ	۰۴۳۷۳۷	۲	۷۸	۴۳۶	۳۲۲	۱۳۹	۹۹	*	*	*	*	*	*	*
۱۸	دانشالوی کوچک	۰۴۳۷۳۸	۲	۳۴	۱۵۰	۱۲۰	۵۴	۲۸	*	*	*	*	*	*	*
۱۹	درگاه قلی	۰۴۳۷۳۹	۳	۱۱	۶۸	۵۵	۲۱	۱۱	*	*	*	*	*	*	*
۲۰	درویش کنده	۰۴۳۷۴۰	۴	۱۲	۷۷	۶۳	۱۱	۱۱	*	*	*	*	*	*	*
۲۱	سعید آباد	۰۴۳۷۴۱	۴	۹	۵۱	۴۱	۱۱	۷	*	*	*	*	*	*	*
۲۲	سنگر	۰۴۳۷۴۲	۲	۸۸	۵۰۹	۴۰۵	۱۸۰	۹۵	*	*	*	*	*	*	*
۲۳	شاطر	۰۴۳۷۴۳	۲	۹	۵۱	۳۹	۶	۹	*	*	*	*	*	*	*
۲۴	شاه آباد	۰۴۳۷۴۴	۴	۴	۱۵	۱۱	۰	۵	*	*	*	*	*	*	*
۲۵	شپذعلی جان	۰۴۳۷۴۵	۴	۶	۴۱	۲۵	۲	۷	*	*	*	*	*	*	*
۲۶	قره خاج	۰۴۳۷۴۶	۲	۶۱	۳۵۵	۲۲۰	۱۵۶	۶۵	*	*	*	*	*	*	*
۲۷	قلعه جوق	۰۴۳۷۴۷	۲	۱۱۲	۵۹۹	۴۹۲	۲۷۲	۱۳۱	*	*	*	*	*	*	*
۲۸	قوری بلاغ	۰۴۳۷۴۸	۳	۹	۶۶	۵۲	۱۷	۱۱	*	*	*	*	*	*	*
۲۹	قوری شکاک	۰۴۳۷۴۹	۲	۶۵	۳۷۹	۲۶۱	۴۸	۸۲	*	*	*	*	*	*	*
۳۰	کاروانقران	۰۴۳۷۵۰	۴	۸	۴۹	۳۸	۲	۱۰	*	*	*	*	*	*	*
۳۱	کجوت	۰۴۳۷۵۱	۱	۱۰۹	۶۶۰	۵۵۲	۳۲۱	۱۲۱	*	*	*	*	*	*	*
۳۲	کشمش تپه	۰۴۳۷۵۲	۱	۲۰۹	۱۳۱۷	۱۰۵۸	۴۹۳	۲۲۴	*	*	*	*	*	*	*
۳۳	کوسه کنده	۰۴۳۷۵۳	۳	۴۴	۳۲۹	۱۸۵	۷۵	۴۷	*	*	*	*	*	*	*
۳۴	کهریز قلعه دره سی	۰۴۳۷۵۴	۴	۲۰	۱۱۰	۹۴	۱۶	۲۱	*	*	*	*	*	*	*
۳۵	گرکش	۰۴۳۷۵۵	۳	۱۲	۶۰	۴۶	۱۳	۱۱	*	*	*	*	*	*	*
۳۶	گل مورس	۰۴۳۷۵۶	۴	۳	۲۳	۱۵	۱	۸	*	*	*	*	*	*	*
۳۷	مار اگمی	۰۴۳۷۵۷	۳	۱۹	۱۱۹	۸۳	۳۹	۲۵	*	*	*	*	*	*	*
۳۸	مایل کنده	۰۴۳۷۵۸	۲	۱۴	۸۵	۶۸	۱۸	۱۸	*	*	*	*	*	*	*
۳۹	محمد کنده	۰۴۳۷۵۹	۱	۳۱	۱۸۴	۱۵۰	۷۸	۵۳	*	*	*	*	*	*	*
۴۰	مسطفی قلعه سی	۰۴۳۷۶۰	۴	۵	۲۲	۱۸	۶	۵	*	*	*	*	*	*	*
۴۱	مهدی بلاغی	۰۴۳۷۶۱	۴	۳	۱۵	۱۰	۰	۴	*	*	*	*	*	*	*
۴۲	میلان	۰۴۳۷۶۲	۲	۶۲	۳۹۱	۲۹۱	۷۶	۶۰	*	*	*	*	*	*	*
۴۳	بیارم قیه سفلی	۰۴۳۷۶۳	۲	۸۹	۵۴۴	۴۲۸	۱۰۱	۲۰۰	*	*	*	*	*	*	*
۴۴	بیارم قیه علیا	۰۴۳۷۶۴	۲	۲۹	۲۰۹	۱۶۰	۳۶	۴۸	*	*	*	*	*	*	*
۴۵	بیارم قیه وسط	۰۴۳۷۶۵	۲	۲۲	۱۲۶	۱۰۰	۱۹	۲۴	*	*	*	*	*	*	*
	سایر نقاط			۲۳	۱۴۰	۹۹	۹۲	۳۴							

کد نوع راه آبادی: ۱ جاده اسفالت، ۲ جاده شوسه، ۳ جاده خاکی، ۴ مارود، ۵ سایر (ایستگاه راه آهن، پارادایز، ...)

تعداد گاو گاو دو ساله	تعداد گاو سفید و بزرگ	تعمیرگاه ماشین آلات کشاورزی	فروشگاه تعاونی	دستری به سید تقی عمیری در آبادی	تعمیرگاه	دستری به روزنامه فروشی در آبادی	صندوق پست	بیمار و دامی در سبیلی	دانشگاه سبیلی در شهر	پزشک	خانه بهداشت	مرکز بهداشتی درمانی	حمام	آموزش انضباط بود آموزی	درسه ابتدایی	دبستان	برق	آب لوله کشی	پایگاه خدمات بروج	مرکز خدمات در سبیلی	دفتر بهداشت سازمان	شورای اسلامی در سبیلی	امکن مذهبی سبیلی	بنیاد مذهبی سبیلی	شماره ردیف آبادی
۴۲	۵۰	۲۰۰																							۱
۴۱	۵۰	۱۱۵۰																							۲
	۲۰	۲۵۰																							۳
۱۰۰	۲۰	۲۲۰۰																							۴
۱۰	۲۰	۱۶۰۰																							۵
۲۰	۲۰	۱۷۰۰																							۶
۲۰	۲۰	۲۴۰۰		*																					۷
۱۰	۲۰	۱۱۰۰																							۸
۲۰	۲۰	۱۰۰۰																							۹
۱۰۰	۱۰۰	۴۲۰۰																							۱۰
۱۰۰	۱۰۰	۹۰۰۰																							۱۱
۴۰۰	۴۰۰	۲۲۰۰	*	*																					۱۲
۱۰۰	۱۰۰	۴۰۰۰		*																					۱۳
۱۰	۱۰	۱۲۰۰																							۱۴
۲۰	۲۰	۱۰۰۰																							۱۵
۴۵	۴۵	۴۵۰																							۱۶
۲۰۰	۲۰۰	۲۰۰	*	*																					۱۷
۷۰	۷۰	۲۵۰																							۱۸
۰	۰	۲۵۰																							۱۹
۰	۰	۶۰۰																							۲۰
۲۱۰	۲۱۰	۴۴۵۰																							۲۱
۷۰	۷۰	۷۵۰	*																						۲۲
۴۰	۴۰	۱۲۰۰																							۲۳
۲۰۰	۲۰۰	۲۰۰۰																							۲۴
۲۰	۲۰	۲۳۰																							۲۵
۲۰۰	۲۰۰	۸۵۰	*	*																					۲۶
۵۰۰	۵۰۰	۷۳۰	*																						۲۷
۲۰۰	۲۰۰	۱۵۶۰																							۲۸
۲۰۰	۲۰۰	۲۴۰۰																							۲۹
۷۰	۷۰	۵۰۰																							۳۰
۰	۰	۶۰۰																							۳۱
۱۰	۱۰	۱۱۰۰																							۳۲
۲۵	۲۵	۸۰۰																							۳۳
۷۱	۷۱	۲۶۰						*																	۳۴
۲۰	۲۰	۲۰۰																							۳۵
۰	۰	۱۵۰																							۳۶
۵۰	۵۰	۲۴۰۰																							۳۷
۲۰۰	۲۰۰	۲۳۵۰	*	*																					۳۸
۶	۶	۱۳۰۰																							۳۹
۲	۲	۷۰۰																							۴۰

نوع راه و فعالیت کشاورزی آبادیهای خالی از سکنه شهرستان مازو

شماره ردیف	آبادی	کده آبادی	نوع راه آبادی (کده)	فعالیت کشاورزی						
				زراعت	باغداری	دامداری و دامپروری	پرورش طیور	پرورش گاو برهیم	پرورش بز و گوسفند	پرورش ماهی
۱	۲	۳	۴	۵	۶	۷	۸	۹	۱۰	۱۱
	بخش پلدشت									
۱	دهستان چابیریا - مارچنوبی	۰۴۲۸۲۴	۲	*						
۱	دهستان قره قویون ملاکندی	۰۴۲۰۲۹	۲	*						
۱	دهستان کچلرات شهرک	۰۴۲۰۹۰	۶							
۱	بخش سیه چشمه									
۱	دهستان بهیه چیک	۰۴۲۲۲۶	۲							
۲	انقره ارملک کنده	۰۴۲۲۸۲	۶							
	دهستان چالدران									
۱	شریلو	۰۴۲۴۰۹	۴	*						
۲	علی پستند	۰۴۲۴۱۸	۲	*						
۳	قاسم ابلاغ علیا	۰۴۲۴۶۴	۴	*						
۴	قوری گل	۰۴۲۴۳۶	۲	*						
۵	مجدلوی سفلی	۰۴۲۴۵۰	۲	*						
۶	مجدلوی علیا	۰۴۲۴۵۱	۲	*						
۷	متدلیخ	۰۴۲۴۵۶	۲	*						
	بخش مرکزی									
	دهستان قلعه دره سی									
۱	تیرکمه خرابه	۰۴۲۷۴۲	۴	*						
۲	کهریز مایل کنده	۰۴۲۷۶۶	۴							
۳	گاموس	۰۴۲۷۶۷	۴							

کد نوع راه آبادی: جاده اسفالت ۱، جاده شوسه ۲، جاده خاکی ۳، مالرو ۴، سایر (ایستگاه راه آهن، پاره آبی)، ۵، نامشخص ۶