

۹۱۵۱۵۰۰۲
۱۳۳۴
۱۳۹۵
۹۰۰۲
۲۰۰۰

بسمه تعالی

پیشگفتار

سرشماری عمومی نفوس و مسکن در ایران به موجب قانون، هر ۱۰ سال یکبار توسط مرکز آمار ایران انجام می‌شود. تاکنون چهار سرشماری عمومی نفوس و مسکن در سالهای ۱۳۳۵، ۱۳۴۵، ۱۳۵۵ و ۱۳۶۵ به مرحله اجرا درآمده است. نخستین سرشماری، توسط اداره کل آمار عمومی، و سرشماریهای بعدی، توسط مرکز آمار ایران انجام گرفته است. سرشماری سال ۱۳۶۵، اولین سرشماری در نظام جمهوری اسلامی ایران است که علی‌رغم جنگ تحمیلی، محاصره اقتصادی و مزیقه‌های ناشی از هر یک، به حول و قوه الهی مطابق برنامه پیش‌بینی شده به نحو مطلوب به انجام رسید. سرشماری عمومی نفوس و مسکن، مناسبترین ابزار برنامه‌ریزیهای توسعه اجتماعی، اقتصادی و فرهنگی در کشور است که با ارائه آمار و اطلاعات درست، رهنمودهای لازم برای رسیدن به اهداف برنامه‌ریزیهای کوتاه‌مدت، میان‌مدت و بلندمدت را در اختیار سیاست‌گذاران، مسئولان و برنامه‌ریزان کشور قرار می‌دهد.

وسعت و عظمت کار سرشماری، مرکز آمار ایران را بر آن داشت که از نیمه دوم سال ۱۳۶۱ با برنامه‌ریزیهای دقیق، فعالیت مستمر و پیگیری را برای تهیه مقدمات سرشماری عمومی نفوس و مسکن آغاز کند. اولین قدم در این زمینه، شناخت نیازهای اساسی دستگاه‌های مسئول کشور بود که بر آن اساس، طرح مقدماتی سرشماری تهیه شد و به طور آزمایشی در مناطق شهری و روستایی سه شهرستان آستانه شرفیه از استان گیلان، سراوان از استان سیستان و بلوچستان و شادگان از استان خوزستان و نیز در چند حوزه نمونه در هر یک از استانهای دیگر به مرحله اجرا درآمد. با استفاده از نتایج حاصل از آزمایش سرشماری، پرسشنامه‌ها، فرمها و دستورالعملهای فنی و اجرایی مورد تجدید نظر قرار گرفت و بر آن اساس، طرح نهایی سرشماری تهیه و آماده اجرا شد. عملیات اجرایی سرشماری به طور همزمان در تمام نقاط کشور از تاریخ ۱۶ تا ۳۰ مهرماه سال ۱۳۶۵ انجام شد. در این مرحله، سازمان برنامه و بودجه استانها، مراکز تربیت معلم و سایر سازمانها و موسسات دولتی و همچنین نهادهای انقلاب اسلامی، همکاریهای ارزنده‌ای با مرکز آمار ایران داشتند و مردم فداکار ایران نیز با همیاری و مساعدت خود، امکان اجرای موفقیت آمیز سرشماری را فراهم آوردند.

پرسشنامه‌هایی که در جریان اجرای سرشماری تکمیل شده است، حجم عظیمی از اطلاعات آماری را در بر دارد که در جداول متعدد، برای هر یک از سطوح جغرافیایی، قابل استخراج و ارائه است. برخی از این اطلاعات در قالب نشریات نتایج سرشماری ارائه می‌شود و سایر اطلاعات در صورت نیاز و برحسب مورد، در اختیار استفاده‌کنندگان قرار خواهد گرفت.

فرهنگ آبادیهای شهرستان ، یکی از مجموعه نشریات نتایج سرشماری عمومی نفوس و مسکن است که در ۱۹۵ جلد برای ۱۹۵ شهرستان (بر اساس تقسیمات کشوری در زمان سرشماری) منتشر می شود . در هر یک از این نشریات ، ۳۹ خصوصیت عمده جمعیتی ، اجتماعی ، اقتصادی و فرهنگی برای هر یک از آبادیهای دارای سکنه و نیز جدولی در مورد آبادیهای خالی از سکنه شهرستان به تفکیک بخش و دهستان ارائه شده است . همچنین این نشریات شامل نقشه کشور (که نشان دهنده موقعیت شهرستان در داخل استان است) ، نقشه شهرستان (به تفکیک بخش و دهستان ، و موقعیت مراکز بخش ، نقاط شهری و آبادیهای دارای ۲۰۰۰ نفر جمعیت و بیشتر) و نقشه های مربوط به بخش یا بخشهای شهرستان (به تفکیک دهستان و آبادیهای دارای ۲۰ خانوار و بیشتر) است .

لازم به یادآوری است ، نقشه شهرستانها که موقعیت کلیه آبادیها (دارای سکنه و خالی از سکنه) روی آن مشخص شده ، در مرکز آمار ایران موجود و قابل ارائه به استفاده کنندگان است .

امید است این مجموعه از نشریات نتایج سرشماری بتواند اطلاعات لازم برای شناخت اوضاع اجتماعی و اقتصادی آبادیهای کشور را در اختیار تصمیم گیران ، برنامه ریزان و پژوهشگران قرار دهد .

مرکز آمار ایران

	تعاریف و مفاهیم مورد استفاده در سرشماری عمومی نفوس و مسکن سال ۱۳۶۵ (ویژه نواحی آبادیها)
یک	جمعیت (جامعه مورد سرشماری)
یک	خانوار
دو	اقامتگاه معمولی
دو	شهر (نقطه شهری)
دو	آبادی (نقطه روستایی)
دو	جمعیت ساکن در نقاط شهری
دو	جمعیت ساکن در نقاط روستایی
دو	سن
دو	مهاجران وارد شده
دو	محل تولد
دو	باسواد
سه	کار
سه	وضع فعالیت در ۷ روز گذشته

مفاهیم به کار رفته در این نشریه

چهار	نسبت جنسی
چهار	گروههای عمده سنی
چهار	نسبت باسوادی

ویژگیهای عمده نقاط روستایی شهرستان

۱	جمعیت
۴	خانوار
۴	مهاجرت
۵	سواد
۶	وضع فعالیت
۸	نقشه تقسیمات کشوری جمهوری اسلامی ایران به تفکیک استان : ۱۳۶۵
۹	نقشه شهرستان به تفکیک بخش و دهستان

- ۱۰ نقشه روستایی بخش تکاب شهرستان میاندوآب از استان آذربایجان غربی
- ۱۱ نقشه روستایی بخش صائین دز از شهرستان میاندوآب از استان آذربایجان غربی (دهستانهای چهاردولی و آجرلو)
- ۱۲ نقشه روستایی بخش صائین دز از شهرستان میاندوآب از استان آذربایجان غربی (دهستانهای گوی آغاج و صائین دز)
- ۱۳ نقشه روستایی بخش مرکزی از شهرستان میاندوآب از استان آذربایجان غربی (دهستان مرحمت آباد)

جداول

- ۱۶ خصوصیات اجتماعی - اقتصادی آبادیهای دارای سکنه شهرستان
- ۳۶ نوع راه و فعالیت کشاورزی آبادیهای خالی از سکنه شهرستان

پیوستها

فرم ۲ - (پرسشنامه آبادی)

فهرست مجموعه نشریات فرهنگ آبادیهای کشور براساس نتایج سرشماری عمومی نفوس و مسکن سال ۱۳۶۵

Handwritten notes and stamps in the top right corner, including the number 1398 and some illegible text.

تعاریف و مفاهیم مورد استفاده در سرشماری عمومی نفوس و مسکن سال ۱۳۶۵ (ویژه فرهنگ آبادیها)

جمعیت (جامعه مورد سرشماری)

اعضای همه خانوارهای معمولی ساکن و دستجمعی که اقامتگاه معمولی آنان در زمان سرشماری در ایران قرار دارد و نیز اعضای کلیه خانوارهای معمولی غیر ساکن کشور، جامعه مورد سرشماری را تشکیل می‌دهند. اعضای هیئتهای سیاسی و سفارتخانه‌های خارجی در ایران و افراد خانواده آنان جزو جامعه مورد سرشماری محسوب نمی‌شوند، اما ایرانیان عضو هیئتهای سیاسی و سفارتخانه‌های ایران در خارج از کشور و افراد خانواده آنان، جزو جامعه مورد سرشماری به حساب می‌آیند.

خانوار

خانوار از چند نفر تشکیل می‌شود که با هم در یک اقامتگاه زندگی می‌کنند، با یکدیگر هم‌خرج هستند و معمولاً "با هم غذا می‌خورند". فردی که به تنهایی زندگی می‌کند نیز، خانوار تلقی می‌شود. خانوار معمولی؛ خانوار با تعریف فوق، اکثر افراد کشور را در بر می‌گیرد و به همین دلیل این‌گونه خانوارها، "خانوار معمولی" نیز نامیده می‌شود.

خانوار معمولی ساکن؛ خانواری که در اقامتگاه ثابت سکونت دارد، "خانوار معمولی ساکن" نامیده می‌شود.

خانوار معمولی غیر ساکن؛ خانواری که در زمان سرشماری در اقامتگاه ثابتی سکونت ندارد، "خانوار معمولی غیر ساکن" نامیده می‌شود. این دسته از خانوارها شامل سه گروه زیر است:

۱- خانوارهایی که در زمان سرشماری در کوچ به سر می‌برند و یا در خارج شهرها و آبادیها در زیر چادر زندگی می‌کنند.

۲- خانوارهایی که در محل زندگی ثابتی نمی‌کنند و به‌طور مداوم محل زندگی خود را تغییر می‌دهند، مانند کولیها.

۳- خانوارهایی که محل زندگی مشخص ندارند و شبها معمولاً "در پارکها، خرابه‌ها، زیرپلها و ... بیتوته می‌کنند.

خانوار دستجمعی؛ مجموعه افرادی که به دلیل داشتن هدف یا ویژگیهای مشترک مانند تحصیل، بیماری روانی و ... با هم در یک موسسه از قبیل خوابگاه دانشجویی، آسایشگاه روانی و ... زندگی می‌کنند، یک خانوار دستجمعی به حساب می‌آیند. در این سرشماری، افرادی که در ندامتگاهها، بازداشتگاهها و مراکز مشابه نگهداری می‌شوند و نیز افرادی که در سربازخانه‌ها، پادگانها، پاسگاهها، پایگاهها، یا اردوگاههای نظامی و انتظامی به‌طور جمعی به سر می‌برند و همچنین دانش‌آموزان و دانشجویان موسسات آموزشی نیروهای نظامی و انتظامی، به عنوان اعضای خانوار دستجمعی مورد سرشماری قرار نمی‌گیرند. این‌گونه افراد همراه با سایر اعضای خانوار معمولی خود سرشماری می‌شوند.

Handwritten notes in the bottom right corner.

اقامتگاه معمولی

اقامتگاه معمولی خانوار، محلی است که خانوار در زمان سرشماری در آنجا زندگی می‌کند، مشروط بر اینکه اقامتگاه دیگری نداشته باشد. اقامتگاه معمولی خانواری که در زمان سرشماری بیش از یک اقامتگاه دارد، محلی است که بیشترین مدت سال را در آنجا به سر می‌برد.

شهر (نقطه شهری)

منظور از شهر، هر یک از نقاطی است که دارای شهرداری باشد.

آبادی (نقطه روستایی)

آبادی به مجموعه یک یا چند مکان و اراضی به هم پیوسته (اعم از کشاورزی و غیرکشاورزی) گفته می‌شود که خارج از محدوده شهرها واقع شده و دارای محدوده ثابتی یا عرفی مستقل باشد. اگر آبادی در زمان سرشماری، محل سکونت خانوار یا خانوارهایی باشد، " دارای سکنه " و در غیر این صورت، " خالی از سکنه " تلقی می‌شود.

جمعیت ساکن در نقاط شهری

منظور از جمعیت ساکن در نقاط شهری در هر یک از محدوده‌های بخش، شهرستان، استان یا کشور، جمعیت کلیه شهرهایی است که در همان محدوده قرار دارد و جمعیت هر شهر عبارت است از مجموع تعداد اعضای همه خانوارهای معمولی ساکن و دستجمعی که اقامتگاه معمولی آنها در زمان سرشماری در آن شهر واقع است.

جمعیت ساکن در نقاط روستایی

منظور از جمعیت ساکن در نقاط روستایی در هر یک از محدوده‌های دهستان، بخش، شهرستان، استان یا کشور، جمعیت کلیه آبادیهایی است که در همان محدوده قرار دارد و جمعیت هر آبادی عبارت است از مجموع تعداد اعضای همه خانوارهای معمولی ساکن و دستجمعی که اقامتگاه معمولی آنها در زمان سرشماری در آن آبادی واقع است.

سن

منظور از سن، تعداد سالهای کاملی است که از زمان تولد فرد گذشته است.

مهاجران وارد شده

در هر شهر یا آبادی، آن دسته از اعضای خانوارهای معمولی ساکن و دستجمعی که متولد آنجا نباشند، مهاجر شناخته می‌شوند.

محل تولد

منظور از محل تولد، آبادی یا شهری است که در زمان تولد فرد، اقامتگاه معمولی مادر او بوده است.

باسواد

کسانی که می‌توانند به فارسی یا هر زبان دیگری متن ساده‌ای را بخوانند و بنویسند، خواه مدرک رسمی داشته یا نداشته باشند، باسواد تلقی می‌شوند. همه محصلان از جمله نواآموزان سال اول ابتدایی و سوادآموزان نهضت سوادآموزی نیز باسواد به حساب می‌آیند.

کار، هر فعالیت فکری یا بدنی است که قانوناً "مجاز باشد و به منظور کسب درآمد (نقدی، غیرنقدی) صورت گیرد.

وضع فعالیت در ۷ روز گذشته

در این سرشماری، وضع فعالیت افراد در ۷ روز پیش از مراجعه مامور سرشماری مورد نظر است. هر یک از افراد از این نظر و با توجه به تعریف کار، در یکی از گروههای زیر قرار می‌گیرند:

شاغل: افراد زیر شاغل به حساب می‌آیند:

- کسانی که دارای شغلی هستند، اعم از اینکه در ۷ روز پیش از مراجعه مامور سرشماری کار کرده و یا به عللی از قبیل مرخصی، بیماری، تعطیل موقت محل کار و... کار نکرده‌اند و پس از رفع علت به کار خود ادامه خواهند داد.
- کسانی که شغل مستمر نداشته ولی در ۷ روز پیش از مراجعه مامور سرشماری، حداقل دو روز کار کرده‌اند.
- کسانی که تحت عنوان کارآموز در ۷ روز پیش از مراجعه مامور سرشماری به کار اشتغال داشته‌اند.
- کسانی که دارای شغلی هستند، ولی در ۷ روز پیش از مراجعه مامور سرشماری به اقتضای فصل و ماهیت فصلی کار خود، کار نکرده‌اند (بیکاران فصلی)، مشروط بر آنکه در جستجوی کار دیگری هم نباشند.
- افرادی که به انجام خدمت وظیفه عمومی مشغول هستند.
- کسانی که در حال گذراندن دوره‌های آموزشی در دانشکده‌ها و آموزشگاههای مربوط به نیروهای نظامی و انتظامی هستند.

بیکار (جویای کار): کسانی که شاغل به حساب نمی‌آیند و در ۷ روز پیش از مراجعه مامور سرشماری در جستجوی کار بوده‌اند، بیکار (جویای کار) تلقی می‌شوند.

محصل: کسانی که شاغل، بیکار (جویای کار) محسوب نمی‌شوند و در ۷ روز پیش از مراجعه مامور سرشماری در حال تحصیل بوده‌اند، محصل به حساب می‌آیند.

خانه‌دار: خانه‌دار به کسانی گفته می‌شود که شاغل، بیکار (جویای کار) و محصل به حساب نمی‌آیند و بنا بر اظهار پاسخگو، در ۷ روز پیش از مراجعه مامور سرشماری به خانه‌داری مشغول بوده‌اند.

دارای درآمد بدون کار: کسانی که شاغل، بیکار (جویای کار) محصل و خانه‌دار محسوب نمی‌شوند و درآمدهای مستمری مانند حقوق بازنشستگی، حقوق وظیفه، درآمد املاک و مستغلات، سود سهام و... دارند، دارای درآمد بدون کار محسوب می‌شوند.

سایر: کسانی که از نظر وضع فعالیت در ۷ روز پیش از مراجعه مامور سرشماری، در هیچ یک از گروههای بالا قابل طبقه‌بندی نیستند، در گروه سایر قرار می‌گیرند.

مفاهیم به کار رفته در این نشریه

نسبت جنسی

نسبت تعداد مردان به زنان یا زنان به مردان ، نسبت جنسی نامیده می‌شود . معمولاً " در این مورد نسبت تعداد مردان به زنان را محاسبه می‌کنند و به صورت درصد ارائه می‌دهند . یعنی اگر M تعداد مردان و F تعداد زنان در یک منطقه جغرافیایی باشد ، نسبت جنسی در آن منطقه عبارت خواهد بود از :

$$\text{نسبت جنسی} = \frac{M}{F} \times 100$$

گروههای عمده سنی

در مجموعه نشریات نتایج سرشماری عمومی نفوس و مسکن سال ۱۳۶۵ ، علاوه بر سنین منفرد و گروههای سنی منظم (۵ ساله و ۱۰ ساله) ، طبقه‌بندی سنی دیگری نیز برای جمعیت در نظر گرفته شده است که هر طبقه آن ، یک گروه عمده سنی نامیده می‌شود و عبارت است از :

افراد ۱ - ۵ ساله : نوپاگان

افراد ۶ - ۱۰ ساله : کودکان

افراد ۱۱ - ۱۴ ساله : نوجوانان

افراد ۱۵ - ۲۴ ساله : جوانان

افراد ۲۵ - ۶۴ ساله : میانسالان

افراد ۶۵ ساله و بیشتر : بزرگسالان

افرادی که سن آنان معلوم نبوده و یا امکان انتساب آنان به یکی از گروههای سنی وجود نداشته است ، در گروه " سن نامشخص" منظور شده است .

نسبت باسوادی

این نسبت در هر جامعه از تقسیم تعداد افراد با سواد در یک سن یا گروه سنی معین به جمعیت آن سن یا گروه سنی به دست می‌آید و معمولاً " به صورت " درصد " بیان می‌شود .

ویزگیهای عمده نقاط روستایی شهرستان میاندوآب

میاندوآب یکی از شهرستانهای استان آذربایجان غربی است که در جنوب شرقی این استان واقع شده و مرکز آن شهر میاندوآب است . این شهرستان دارای ۳ شهر تکاب ، صائین دژ و میاندوآب است . همچنین شهرستان میاندوآب به ۳ بخش شامل ۷ دهستان تقسیم شده و متشکل از ۳۹۰ آبادی دارای سکنه و ۳۱ آبادی خالی از سکنه است .

جمعیت

در سرشماری عمومی نفوس و مسکن مهرماه ۱۳۶۵ ، شهرستان میاندوآب دارای ۳۰۹۴۷۶ نفر جمعیت بوده است . از این تعداد ، ۱۱۱۷۵۷ نفر ساکن در نقاط شهری ، ۱۹۷۶۸۶ نفر ساکن در نقاط روستایی و بقیه غیر ساکن بودمانند .

جدول ۱- تعداد آبادیهای دارای سکنه شهرستان بر حسب بخش ، به تفکیک طبقات جمعیتی

بخش	جمع	۱ تا ۲۳ نفر	۲۵ تا ۴۹ نفر	۵۰ تا ۹۹ نفر	۱۰۰ تا ۲۴۹ نفر	۲۵۰ تا ۴۹۹ نفر	۵۰۰ تا ۹۹۹ نفر	۱۰۰۰ تا ۲۴۹۹ نفر	۲۵۰۰ تا ۴۹۹۹ نفر	۵۰۰۰ نفر و بیشتر
شهرستان میاندوآب	۳۹۰	۶	۷	۲۷	۱۱۴	۱۱۸	۶۷	۴۷	۴	۰
تکاب	۸۷	۱	۰	۳	۳۱	۲۶	۱۶	۱۰	۰	۰
صائین دژ	۲۰۷	۲	۶	۲۲	۷۱	۷۱	۲۸	۶	۱	۰
مرکزی	۹۶	۳	۱	۲	۱۲	۲۱	۲۲	۳۱	۳	۰

از جمعیت نقاط روستایی این شهرستان ۱۰۲۴۶۵ نفر را مردان و ۹۵۲۲۱ نفر را زنان تشکیل می‌دهد . نسبت جنسی در این جمعیت نشان می‌دهد که در مقابل هر ۱۰۰ نفر زن ، ۱۰۸ نفر مرد وجود دارد . این نسبت در بین اطفال کمتر از یکساله ۱۱۳ و در بین افراد ۶۵ ساله و بیشتر ۱۳۵ است . پایینترین نسبت جنسی به گروه سنی نوباوگان (۱ - ۵ ساله) و بالاترین نسبت ، به گروه سنی بزرگسالان (۶۵ ساله و بیشتر) تعلق دارد .

جدول ۲- جمعیت نقاط روستایی شهرستان بر حسب بخش و گروه‌های عمده‌نشینی، به تفکیک جنس

نسبت جنسی	زن	مرد	مردوزن		گروه‌های عمده‌نشینی
			درصد	تعداد	
۱۰۸	۹۵۲۲۱	۱۰۲۴۶۵	۱۰۰/۰۰	۱۹۷۶۸۶	شهرستان میانندو آب
۱۱۳	۲۰۶۲	۲۴۷۲	۲/۳۱	۶۵۳۵	اطفال / کمتر از یکساله /
۱۰۲	۱۸۲۴۵	۱۸۶۸۹	۱۸/۶۸	۳۶۹۳۴	نویا و گان / ۱-۵ ساله /
۱۱۲	۱۵۱۶۴	۱۷۰۱۰	۱۶/۲۸	۳۲۱۷۴	کودکان / ۶-۱۰ ساله /
۱۱۳	۹۵۲۶	۱۰۷۶۳	۱۰/۲۶	۲۰۲۸۹	نوجوانان / ۱۱-۱۴ ساله /
۱۰۸	۱۷۸۴۶	۱۹۲۲۶	۱۸/۷۵	۳۷۰۷۲	جوانان / ۱۵-۲۴ ساله /
۱۰۴	۲۹۶۶۱	۳۰۹۷۳	۳۰/۶۷	۶۰۶۳۴	میانسالان / ۲۵-۶۴ ساله /
۱۳۵	۱۶۶۶	۲۲۸۴	۲/۰۱	۳۹۸۰	بزرگسالان / ۶۵ ساله و بیشتر /
*	۲۱	۴۷	۰/۰۳	۶۸	نامشخص
۱۰۸	۱۸۹۷۹	۲۰۵۷۴	۱۰۰/۰۰	۳۹۵۵۳	بخش تکاب
۱۱۳	۶۶۳	۷۴۸	۳/۵۷	۱۴۱۱	اطفال / کمتر از یکساله /
۱۰۳	۲۵۸۷	۲۶۸۷	۱۸/۳۹	۷۲۷۴	نویا و گان / ۱-۵ ساله /
۱۱۲	۲۸۰۰	۳۱۴۹	۱۵/۰۴	۵۹۴۹	کودکان / ۶-۱۰ ساله /
۱۰۵	۱۸۵۳	۱۹۴۵	۹/۶۰	۳۷۹۸	نوجوانان / ۱۱-۱۴ ساله /
۱۰۵	۲۲۱۸	۲۳۷۸	۱۶/۶۸	۴۵۹۶	جوانان / ۱۵-۲۴ ساله /
۱۰۹	۶۴۹۶	۷۰۸۲	۲۴/۳۳	۱۳۵۷۸	میانسالان / ۲۵-۶۴ ساله /
۱۶۱	۳۵۶	۵۷۴	۲/۲۵	۹۳۰	بزرگسالان / ۶۵ ساله و بیشتر /
*	۶	۱۱	۰/۰۴	۱۷	نامشخص
۱۰۶	۲۵۵۵۵	۲۷۸۴۱	۱۰۰/۰۰	۵۳۳۹۶	بخش مائین‌دوز
۱۱۲	۱۱۴۹	۱۲۹۲	۳/۳۳	۲۴۴۱	اطفال / کمتر از یکساله /
۱۰۰	۶۹۱۳	۶۸۸۶	۱۸/۸۰	۱۳۷۹۹	نویا و گان / ۱-۵ ساله /
۱۱۱	۵۷۳۲	۶۳۴۸	۱۶/۴۶	۱۲۰۸۰	کودکان / ۶-۱۰ ساله /
۱۱۳	۲۳۸۷	۲۸۳۶	۹/۸۴	۷۲۲۳	نوجوانان / ۱۱-۱۴ ساله /
۱۰۳	۶۶۷۱	۶۸۹۱	۱۸/۴۸	۱۳۵۶۲	جوانان / ۱۵-۲۴ ساله /
۱۰۶	۱۱۰۸۹	۱۱۷۳۳	۳۱/۰۹	۲۲۸۲۲	میانسالان / ۲۵-۶۴ ساله /
۱۳۹	۶۰۵	۸۴۳	۱/۹۷	۱۴۴۸	بزرگسالان / ۶۵ ساله و بیشتر /
*	۹	۱۲	۰/۰۳	۲۱	نامشخص

جدول ۲- جمعیت نقاط روستایی شهرستان بر حسب بخش و گروه‌های عمده شغلی، به تفکیک جنس (دو نباله)

نسبت جنسی	زن	مرد	مرد و زن		گروه‌های عمده شغلی
			درصد	تعداد	
۱۰۸	۴۰۶۸۷	۴۴۰۵۰	۱۰۰/۰۰	۸۴۷۳۷	بخش مرکزی
۱۱۵	۱۲۵۰	۱۴۳۳	۳/۱۷	۲۶۸۳	اطفال / کمتر از یک ساله /
۱۰۵	۷۷۴۵	۸۱۱۶	۱۸/۷۲	۱۵۸۶۱	نوباوگان / ۱-۵ ساله /
۱۱۳	۶۶۳۲	۷۵۱۲	۱۶/۶۹	۱۴۱۴۵	کودکان / ۶-۱۰ ساله /
۱۱۶	۴۲۸۶	۴۹۸۲	۱۰/۹۴	۹۲۶۸	نوجوانان / ۱۱-۱۴ ساله /
۱۱۳	۷۹۵۷	۸۹۵۷	۱۹/۹۶	۱۶۹۱۴	جوانان / ۱۵-۲۴ ساله /
۱۰۱	۱۲۰۷۶	۱۲۱۵۸	۲۸/۶۰	۲۴۲۳۴	میانسالان / ۲۵-۶۴ ساله /
۱۱۸	۷۳۵	۸۶۷	۱/۸۹	۱۶۰۲	بزرگسالان / ۶۵ ساله و بیشتر /
	۶	۲۴	۰/۰۴	۳۰	نامشخص

در محاسبه مفهوم ندارد.

خانوار

در سرشماری مهرماه ۱۳۶۵، شهرستان میاندوآب دارای ۵۴۴۲۲ خانوار بوده است. از این تعداد ۲۱۳۶۷ خانوار ساکن در نقاط شهری، ۳۳۰۵۴ خانوار ساکن در نقاط روستایی و بقیه غیر ساکن بودماند.

جدول ۳- تعداد آبادیهایی دارای سکنه شهرستان بر حسب بخش، به تفکیک گروه بندی تعداد خانوار

بخش	جمع	۱ تا ۲ خانوار	۳ تا ۴ خانوار	۵ تا ۹ خانوار	۱۰ تا ۱۹ خانوار	۲۰ تا ۲۹ خانوار	۳۰ تا ۴۹ خانوار	۵۰ تا ۹۹ خانوار	۱۰۰ تا ۱۹۹ خانوار	۲۰۰ تا ۴۹۹ خانوار	۵۰۰ تا ۹۹۹ خانوار	۱۰۰۰ خانوار و بیشتر
شهرستان میاندوآب	۳۹۰	۷	۲۷	۶۱	۹۶	۱۴۰	۲۸	۹	۲	۰	۰	۰
تکاب	۸۷	۱	۹	۱۲	۲۶	۳۳	۶	۰	۰	۰	۰	۰
صائین دژ	۲۰۷	۳	۵	۲۱	۵۱	۹۰	۲۹	۷	۱	۰	۰	۰
مرکزی	۹۶	۳	۲۳	۲۸	۱۹	۱۷	۳	۲	۱	۰	۰	۰

متوسط تعداد افراد در خانوارهای معمولی ساکن نقاط روستایی این شهرستان، ۶/۵ نفر است. بیشترین تعداد خانوار، مربوط به خانوارهای ۶ نفره و کمترین آن مربوط به خانوارهای ۱ نفره است.

جدول ۴- خانوارهای معمولی ساکن نقاط روستایی شهرستان بر حسب بخش، به تفکیک تعداد افراد در خانوار

بخش	جمع	۱ نفر	۲ نفر	۳ نفر	۴ نفر	۵ نفر	۶ نفر	۷ نفر	۸ نفر	۹ نفر	تعداد بیشتر
شهرستان میاندوآب	۳۳۰۵۴	۷۵۹	۲۴۲۹	۲۹۵۸	۳۸۰۱	۴۴۷۴	۴۸۸۰	۴۴۷۳	۴۴۹۱	۲۰۰۵	۲۷۷۴
بخش تکاب	۶۸۵۹	۲۶۲	۵۸۵	۶۳۳	۷۷۲	۱۰۱۳	۹۹۲	۹۱۰	۷۹۵	۲۵۰	۵۴۶
بخش صائین دژ	۱۲۱۷۲	۲۴۰	۸۲۴	۱۰۵۶	۱۳۶۶	۱۷۰۹	۱۸۶۷	۱۶۲۵	۱۷۵۷	۷۰۵	۱۰۲۳
بخش مرکزی	۱۴۰۲۳	۲۵۶	۱۰۲۰	۱۲۶۹	۱۶۶۳	۱۷۵۲	۲۰۲۱	۱۹۳۸	۱۹۳۹	۹۵۰	۱۲۰۵

مهاجرت

در سرشماری عمومی نفوس و مسکن مهرماه ۱۳۶۵، ۹۶/۱ درصد از جمعیت نقاط روستایی شهرستان میاندوآب در همان آبادی که در زمان سرشماری اقامت داشتند متولد شده اند. مقایسه محل تولد افراد با محلی که در زمان سرشماری در آنجا اقامت داشتند نشان می دهد که ۲/۸ درصد جمعیت نقاط روستایی این شهرستان از آبادی به آبادی و ۴/۰ درصد از شهر به آبادی، در طول زندگی شان مهاجرت کرده اند.

جدول ۵- جمعیت نقاط روستایی شهرستان بروجردهای عمده شنی، به تفکیک محل تولد

اطلاعات	محل تولد در جای دیگر			مجموع	گروههای عمده شنی	
	خارج از کشور	شهر	آبادی			
۱۳۹۷	۴۶	۷۵۶	۵۵۹۷	۱۸۹۸۹۰	۱۹۷۶۸۶	شهرستان میاندوآب
۶۹	۰	۷	۹	۶۴۵۰	۶۵۲۵	اطفال / کمتر از یکساله /
۳۲۲	۷	۶۹	۱۷۸	۳۶۳۵۸	۳۶۹۳۴	نوباوگان / ۱-۵ ساله /
۲۷۰	۴	۸۶	۲۹۸	۲۱۵۱۶	۲۲۱۷۴	کودکان / ۶-۱۰ ساله /
۱۲۳	۱	۴۰	۲۴۷	۱۹۸۶۸	۲۰۲۸۹	نوجوانان / ۱۱-۱۴ ساله /
۲۳۱	۷	۱۹۷	۱۰۵۹	۲۵۵۷۸	۲۷۰۷۲	جوانان / ۱۵-۲۴ ساله /
۳۲۸	۲۴	۳۴۱	۲۵۵۶	۵۶۲۸۵	۶۰۶۳۴	میانسالان / ۲۵-۶۴ ساله /
۴۱	۳	۱۶	۲۵۰	۳۶۷۰	۳۹۸۰	بزرگسالان / ۶۵ ساله و بیشتر /
۳	۰	۰	۰	۶۵	۶۸	نامشخص

سواد

در سرشماری مهرماه ۱۳۶۵ شهرستان میاندوآب، از ۱۵۲۲۱۷ نفر جمعیت ۶ ساله و بیشتر نقاط روستایی این شهرستان ۳۳/۲ درصد باسواد بودند. نسبت باسوادی در این جمعیت برای مردان ۴۶/۵ درصد و برای زنان ۱۹/۷ درصد بوده است. این نسبت برای افراد لازمالتعلیم (۶-۱۴ ساله) ۵۵/۹ درصد و برای افراد ۱۵ ساله و بیشتر ۲۱/۸ درصد بوده است.

جدول ۶- درصد باسوادان بی سوادان در جمعیت ۶ ساله و بیشتر نقاط روستایی شهرستان بروجردهای عمده شنی به تفکیک جنس

اطلاعات	بی سواد		باسواد		مجموع	گروههای عمده شنی
	زن	مرد	زن	مرد		
۰/۵۳	۷۹/۶۰	۵۳/۵۹	۱۹/۶۹	۴۶/۰۴	۱۰۰/۰۰	شهرستان میاندوآب
۱/۲۴	۵۹/۷۹	۲۸/۸۸	۳۸/۵۹	۷۰/۲۲	۱۰۰/۰۰	کودکان / ۶-۱۰ ساله /
۰/۳۲	۶۰/۲۷	۲۷/۲۲	۳۹/۱۹	۷۲/۵۷	۱۰۰/۰۰	نوجوانان / ۱۱-۱۴ ساله /
۰/۳۵	۷۵/۸۳	۳۸/۹۰	۲۳/۶۶	۶۰/۹۰	۱۰۰/۰۰	جوانان / ۱۵-۲۴ ساله /
۰/۲۸	۹۷/۱۹	۸۲/۳۹	۲/۴۳	۱۷/۴۲	۱۰۰/۰۰	میانسالان / ۲۵-۶۴ ساله /
۱/۴۸	۹۶/۷۰	۹۴/۹۲	۱/۳۰	۳/۹۸	۱۰۰/۰۰	بزرگسالان / ۶۵ ساله و بیشتر /
۰/۶۸	۸۹/۲۳	۵۹/۷۳	۹/۷۸	۳۹/۷۷	۱۰۰/۰۰	بخش تکاب
۱/۶۵	۷۶/۱۱	۳۰/۹۳	۲۱/۹۶	۶۷/۶۷	۱۰۰/۰۰	کودکان / ۶-۱۰ ساله /
۰/۶۱	۸۰/۰۳	۳۴/۸۱	۱۹/۰۰	۶۴/۹۴	۱۰۰/۰۰	نوجوانان / ۱۱-۱۴ ساله /
۰/۵۲	۸۷/۲۲	۴۳/۳۴	۱۲/۰۰	۵۶/۲۱	۱۰۰/۰۰	جوانان / ۱۵-۲۴ ساله /
۰/۳۴	۹۸/۲۸	۸۴/۴۱	۱/۲۳	۱۵/۳۹	۱۰۰/۰۰	میانسالان / ۲۵-۶۴ ساله /
۱/۰۸	۹۶/۹۱	۹۳/۵۵	۱/۶۹	۵/۵۷	۱۰۰/۰۰	بزرگسالان / ۶۵ ساله و بیشتر /

جدول ۶- درصد ساوان بی ساوان و جمعیت ۶ ساله بیشتر نقاط روستایی شهرستان بر حسب جنس و گروه های عمده شغلی (تفلیک جنس و دنباله)

انگاره شده	بی ساوان		با ساوان		جمع	گروه های عمده شغلی
	زن	مرد	زن	مرد		
۰/۵۱	۸۰/۹۰	۵۹/۲۴	۱۸/۲۹	۴۰/۴۳	۱۰۰/۰۰	بخش مائین دز
۱/۰۸	۶۱/۲۴	۳۶/۶۴	۳۷/۱۶	۶۲/۶۵	۱۰۰/۰۰	کودکان ۶-۱۰ ساله /
۰/۴۰	۶۴/۵۴	۲۵/۲۸	۲۴/۹۳	۶۴/۲۴	۱۰۰/۰۰	نوجوانان ۱۱-۱۴ ساله /
۰/۴۱	۷۸/۶۲	۴۷/۷۷	۲۰/۷۸	۵۲/۰۱	۱۰۰/۰۰	جوانان ۱۵-۲۴ ساله /
۰/۲۵	۹۶/۵۳	۸۲/۳۸	۳/۱۵	۱۶/۴۵	۱۰۰/۰۰	میان سالان ۲۵-۶۴ ساله /
۱/۴۵	۹۶/۵۳	۹۵/۴۹	۱/۳۲	۳/۵۶	۱۰۰/۰۰	بزرگسالان ۶۵ ساله و بیشتر /
۰/۴۸	۷۳/۹۴	۴۵/۸۷	۲۵/۴۳	۵۳/۸۰	۱۰۰/۰۰	بخش مرکزی
۱/۲۰	۵۱/۵۵	۲۱/۴۷	۴۶/۸۵	۷۷/۶۸	۱۰۰/۰۰	کودکان ۶-۱۰ ساله /
۰/۱۳	۴۸/۵۸	۱۷/۹۸	۵۱/۲۸	۸۱/۸۹	۱۰۰/۰۰	نوجوانان ۱۱-۱۴ ساله /
۰/۲۴	۶۸/۸۳	۳۰/۳۹	۳۰/۸۰	۶۹/۴۸	۱۰۰/۰۰	جوانان ۱۵-۲۴ ساله /
۰/۲۷	۹۷/۲۳	۸۰/۲۷	۲/۴۱	۱۹/۵۵	۱۰۰/۰۰	میان سالان ۲۵-۶۴ ساله /
۱/۷۵	۹۶/۷۳	۹۵/۲۷	۱/۰۹	۳/۳۴	۱۰۰/۰۰	بزرگسالان ۶۵ ساله و بیشتر /

وضع فعالیت

در سرشماری مهرماه ۱۳۶۵، ۴۲/۶ درصد جمعیت ۱۰ ساله و بیشتر نقاط روستایی شهرستان میاندوآب را افراد شاغل و بیکار (جویای کار) تشکیل می دادند. نسبت افراد شاغله جمعیت ۱۰ ساله و بیشتر در نقاط روستایی این شهرستان، ۳۷/۷ درصد بوده است. این نسبت برای مردان، ۶۸/۱ درصد و برای زنان، ۴/۸ درصد بوده است.

جدول ۷- جمعیت ۱۰ ساله و بیشتر نقاط روستایی شهرستان بر حسب جنس و وضع فعالیت، تفلیک جنس

وضع فعالیت	مردوزن		مرد		زن	
	تعداد	درصد	تعداد	درصد	تعداد	درصد
شهرستان میاندوآب	۱۲۷۵۹۳	۱۰۰/۰۰	۶۶۲۰۷	۱۰۰/۰۰	۶۱۳۸۶	۱۰۰/۰۰
شاغل	۴۸۰۶۹	۳۷/۶۷	۴۵۱۰۰	۶۸/۱۲	۲۹۶۹	۴/۸۴
بیکار / جویای کار /	۶۳۲۹	۴/۹۶	۵۲۵۰	۷/۹۳	۱۰۷۹	۱/۷۶
محصل	۱۶۴۷۲	۱۲/۹۱	۱۱۷۹۰	۱۷/۸۱	۴۶۸۲	۷/۶۳
خانه دار	۵۰۷۱۲	۳۹/۷۵	۷۵۵	۱/۱۴	۴۹۹۵۷	۸۱/۲۸
دارای درآمد بدون کار	۸۴۳	۰/۶۶	۵۵۲	۰/۸۳	۲۹۱	۰/۴۷
سایر	۴۴۳۸	۳/۴۸	۲۵۱۵	۳/۸۰	۱۹۲۳	۳/۱۳
انگاره نشده	۷۳۰	۰/۵۷	۲۴۵	۰/۳۷	۴۸۵	۰/۷۹

جدول ۲- جمعیت ۱۰ ساله و بیشتر نقاط روستایی شهرستان بر حسب جنس و وضع فعالیت، بیکاری و بیکاری (دنباله)


زن		مرد		مردوزن		وضع فعالیت
درصد	تعداد	درصد	تعداد	درصد	تعداد	
۱۰۰/۰۰	۱۲۲۶۶	۱۰۰/۰۰	۱۳۴۶۲	۱۰۰/۰۰	۲۵۸۲۸	بخش تکاب
۹/۹۰	۱۲۲۴	۷۶/۸۷	۱۰۳۴۸	۴۴/۸۰	۱۱۵۷۲	شاغل
۰/۸۶	۱۰۶	۲/۸۷	۲۸۷	۱/۹۱	۴۹۳	بیکار / جویای کار /
۲/۶۹	۲۳۲	۱۱/۸۵	۱۵۹۵	۷/۴۶	۱۹۲۸	محصل
۸۰/۳۹	۹۹۴۱	۱/۳۵	۱۸۲	۳۹/۱۹	۱۰۱۲۳	خانه دار
۰/۱۶	۲۰	۰/۴۲	۵۷	۰/۳۰	۷۷	دارای درآمد بدون کار
۴/۹۸	۶۱۶	۶/۲۲	۸۳۸	۵/۶۳	۱۴۵۴	سایر
۱/۰۲	۱۲۶	۰/۴۱	۵۵	۰/۷۰	۱۸۱	اظهار نشده
۱۰۰/۰۰	۲۲۶۹۵	۱۰۰/۰۰	۲۴۳۱۸	۱۰۰/۰۰	۴۷۰۱۳	بخش مائین دز
۲/۹۷	۶۷۴	۶۶/۷۰	۱۶۲۲۰	۳۵/۹۳	۱۶۸۹۴	شاغل
۱/۷۶	۳۹۹	۱۱/۲۴	۲۷۳۴	۶/۶۶	۳۱۳۳	بیکار / جویای کار /
۷/۸۵	۱۷۸۱	۱۶/۱۵	۳۹۲۷	۱۲/۱۴	۵۷۰۸	محصل
۸۲/۳۹	۱۶۹۲۶	۱/۱۸	۲۸۷	۴۰/۸۷	۱۶۲۱۲	خانه دار
۰/۵۰	۱۱۳	۰/۹۲	۲۲۳	۰/۷۱	۳۳۶	دارای درآمد بدون کار
۲/۶۷	۶۰۷	۳/۳۶	۸۱۸	۲/۰۳	۱۴۳۵	سایر
۰/۸۶	۱۹۵	۰/۴۵	۱۰۹	۰/۶۵	۳۰۴	اظهار نشده
۱۰۰/۰۰	۲۶۳۲۵	۱۰۰/۰۰	۲۸۴۲۷	۱۰۰/۰۰	۵۴۷۵۲	بخش مرکزی
۴/۰۷	۱۰۷۱	۶۵/۱۹	۱۸۵۳۲	۳۵/۸۰	۱۹۶۰۳	شاغل
۲/۱۸	۵۷۴	۷/۴۹	۲۱۲۹	۴/۹۴	۲۷۰۳	بیکار / جویای کار /
۹/۷۵	۲۵۶۸	۲۲/۰۵	۶۲۶۸	۱۶/۱۴	۸۸۳۶	محصل
۸۰/۱۱	۲۱۰۹۰	۱/۰۱	۲۸۶	۳۹/۰۴	۲۱۳۷۶	خانه دار
۰/۶۰	۱۵۸	۰/۹۶	۲۷۲	۰/۷۹	۴۳۰	دارای درآمد بدون کار
۲/۶۶	۷۰۰	۳/۰۲	۸۵۹	۲/۸۵	۱۵۵۹	سایر
۰/۶۲	۱۶۴	۰/۲۸	۸۱	۰/۴۵	۲۴۵	اظهار نشده

نقشه شهرستان میاندوآب به تفکیک بخش و دهستان

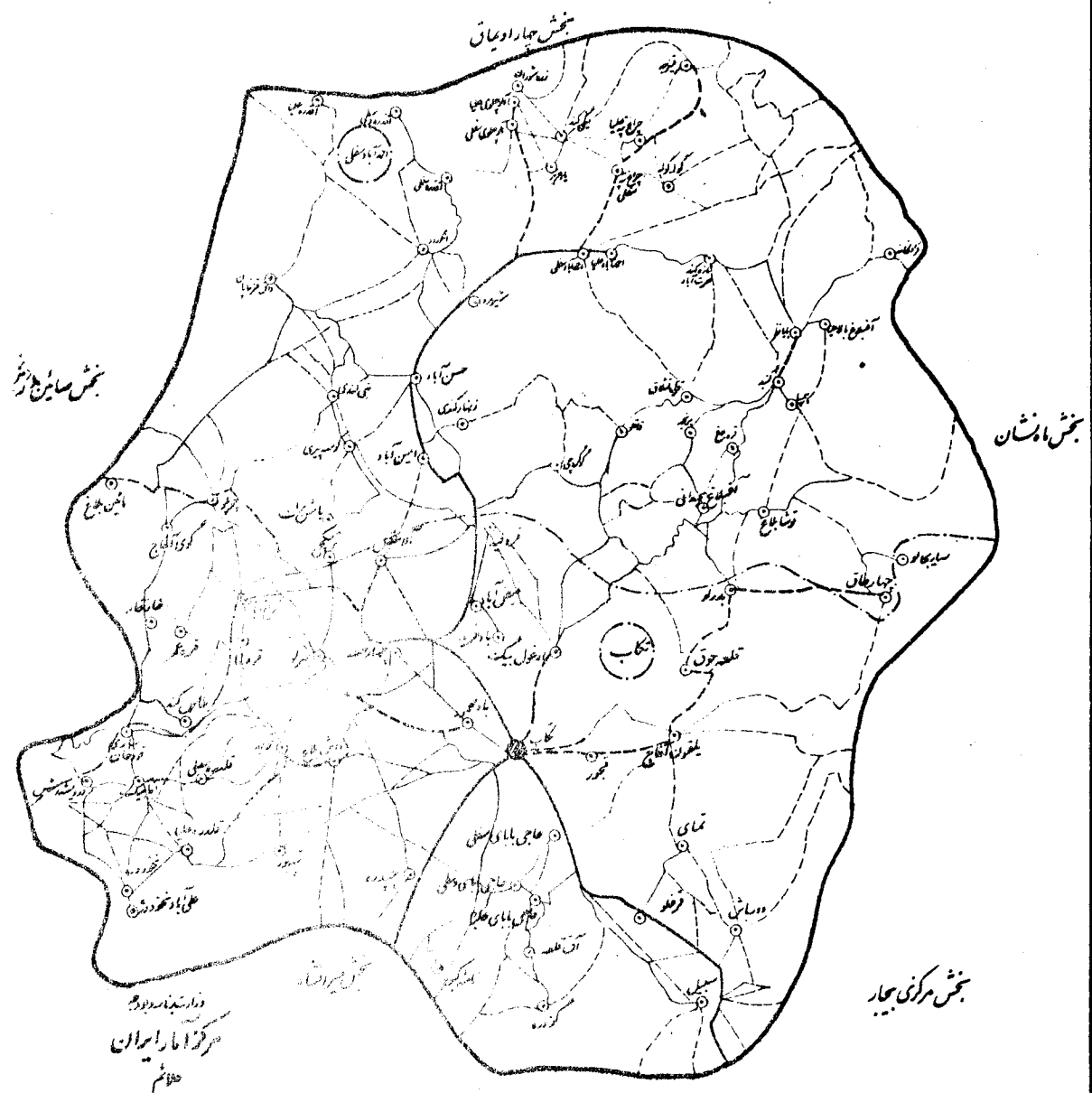
دسترکاری عمومی همراه سال: ۱۳۶۵




- — — — — مرز کشور
- ==== حدود شهرستان
- ==== حدود بخش
- حدود دهستان
- مرکز شهرستان
- قشهری
- مرکز بخش (قشهری)
- مرکز بخش (قطعه دهستان) جهت سنجش
- مرکز بخش (قطعه دهستان) جهت گزینش
- آبادی دارای جمعیت بیشتر از ۱۰۰ نفر



نقشه روستایی بخش کتاب شهرستان میاندوآب از استان آذربایجان غربی
 سرشماری عمومی مرداد سال ۱۳۶۵

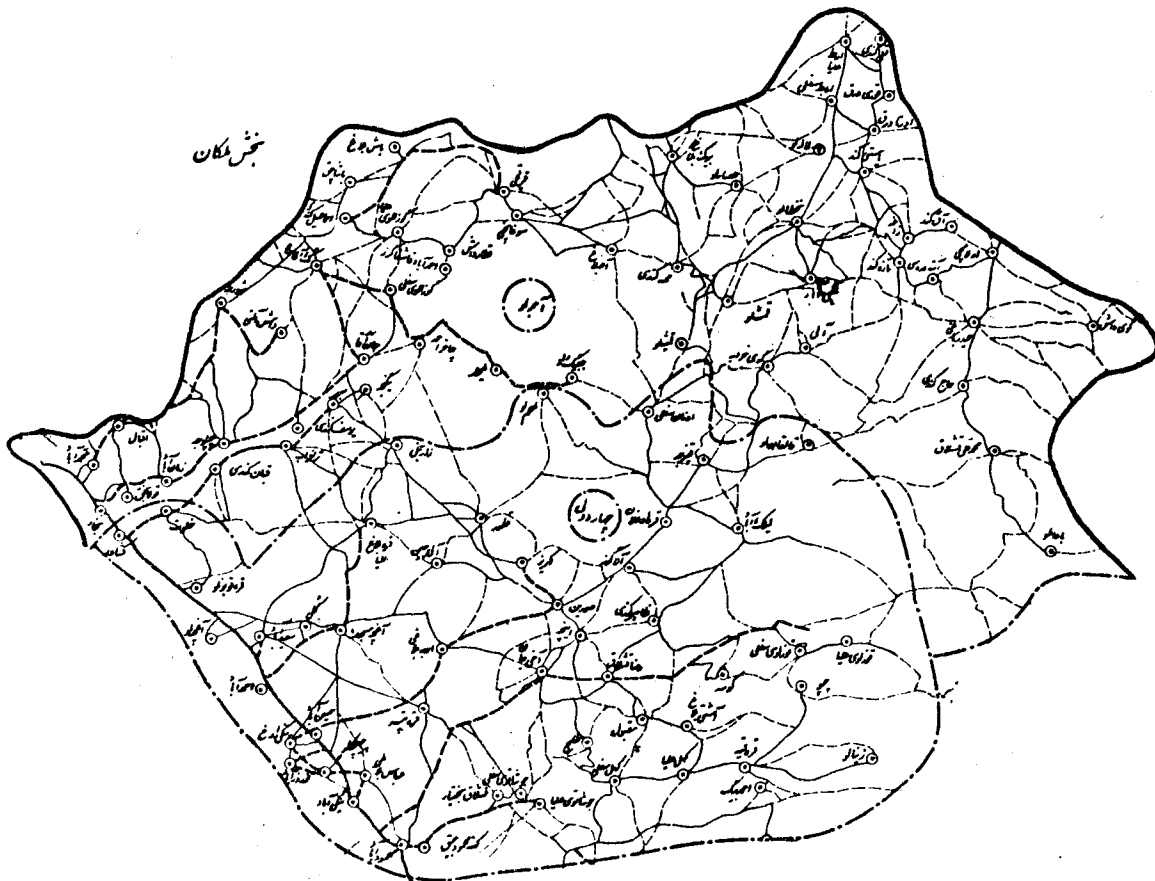


- خط مرزی
- مرکز استان یا شهرستان
- جاده آسفالت
- جاده خاکی
- جاده خاکی آسفالته
- جاده ماکرود
- جاده روستایی
- مرکز شهر



نقشه روستایی بخش صایین در شهرستان میاندوآب از استان آذربایجان غربی (دستانهای چهاردولی و اجولو)
بر اساس عمومی همراه سال ۱۳۶۵

بخش چهاردولیان



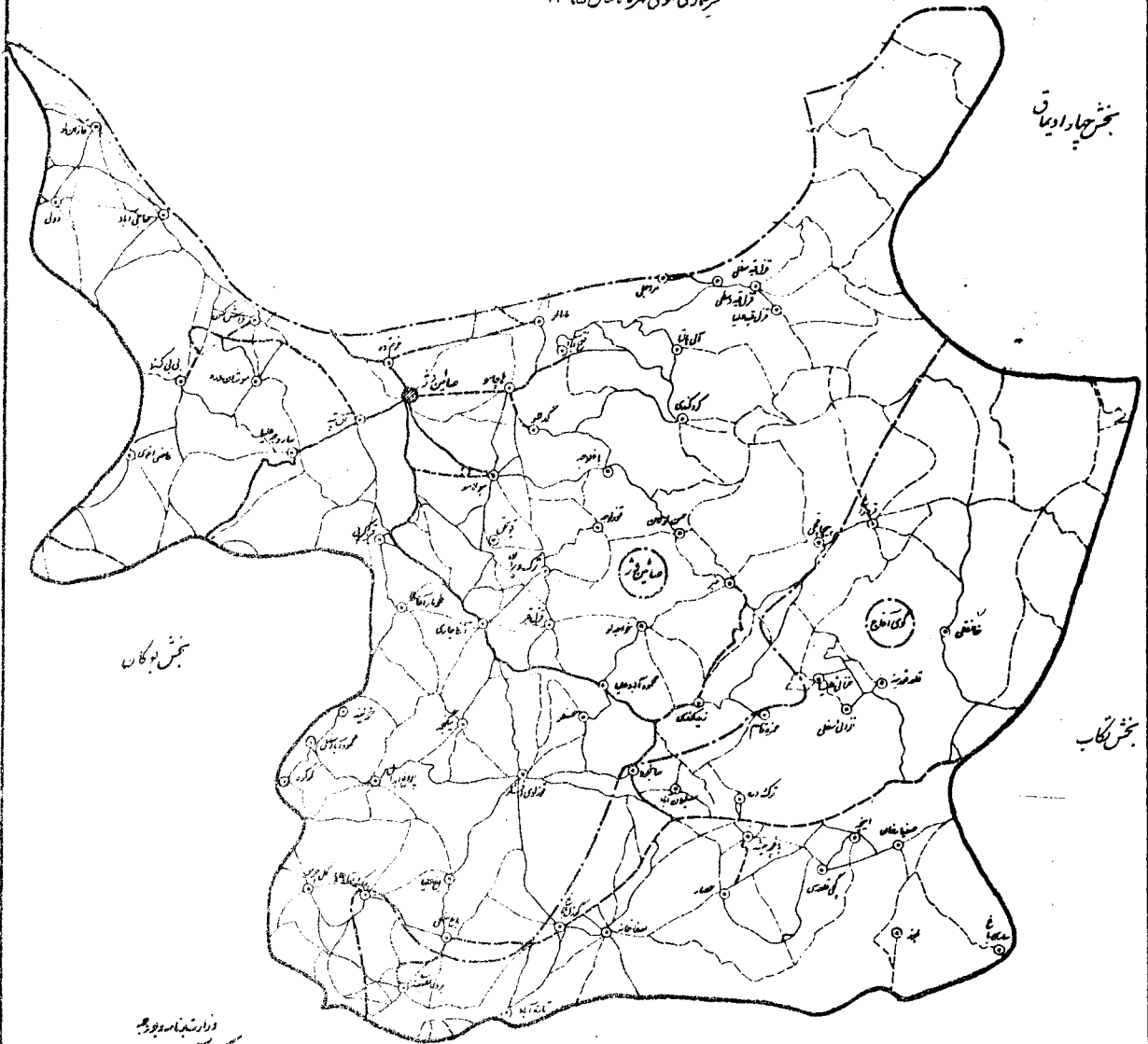
وزارت راه و ترابری
مرکز آمار ایران
۱۳۶۵

- نقطه شهری
- آبادی غیرنظامی
- جاده آسفالت
- جاده شوسه
- جاده خاکی (جیب و د)
- جاده مالرو
- حدود شهرستان
- == مرکز کشور



نقشه روستایی بخش صائین در شهرستان میاندوآب از استان آذربایجان غربی (دست‌انمایی گوی آفواج و صائین در)

سرتیاری عمومی همراه سال ۱۳۶۵











بخش چهار اویماق


بخش بوکان

بخش تکاب

بخش مرکزی

وزارت راه و ترابری
مرکز آمار ایران
۱۳۶۵

-  تقاضی شهری
-  آبادی نسبتاً فاخر و بیشتر
-  جاده اصلی
-  جاده فرعی
-  جاده فاخر با ایستگاه اتوبوس
-  جاده فاخر
-  حدود شهرستان
-  مرکز کشور



نقشه روستایی بخش مرکزی از شهرستان میاندوآب از باستان غربی (دهستان مرحمت آباد)

شماره عمومی همراه سال ۱۳۶۵

دریاچه اردوباد

بخش بناب

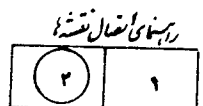
مرحمت آباد



داراستان اردوباد
مرکز آمار ایران
علامت

بخش مرکزی میاباد

- نقطه شهری
- آبادکمیست خانانیکه
- جاده آسفالت
- - - - - جاده شوسه
- جاده خاکی ایستاده
- - - - - جاده مالرو
- حدود دهستان
- مرکز کشور



آبادی

کتاب مرآت السادات						کتاب مرآت السادات							
پرورش زبور	پرورش کرم ابریم	پرورش کرم لیور	دادهاری دانه پوری	باعداری	زرعت	بیمت شامل	بیمت باسواد	بیمت عورت و بیشتر	کل بیمت	تعداد خانوار	نوع راه آبادی کند	کند آبادی	آبادی
۱۵	۱۴	۱۳	۱۲	۱۱	۱۰	۹	۸	۷	۶	۵	۴	۳	۲
۱۵	۰	۱۹	۸۷	۲۶	۸۲	۱۱۷۹۳	۷۸۵۹	۳۰۸۶۸	۳۹۵۵۳	۶۸۵۹			بخش تکاب
۱۱	۰	۱۷	۵۱	۱۸	۴۶	۷۲۸۲	۳۶۹۳	۱۷۶۵۷	۲۲۶۶۵	۴۰۲۵			دهستان احمد آباد سفلی
*	*	*	*	*	*	۳۶۶	۲۱۳	۱۰۶۸	۱۲۴۱	۲۴۹	۱	۰۴۴۹۵۰	مد آباد سفلی
*	*	*	*	*	*	۱۱۵	۹۱	۳۰۸	۴۰۳	۷۶	۱	۰۴۴۹۵۱	مد آباد علیا
*	*	*	*	*	*	۶	۴	۱۴	۱۶	۲	۴	۰۴۴۹۵۲	بدکنده
*	*	*	*	*	*	۸۹	۸۰	۲۹۱	۳۶۶	۶۰	۲	۰۴۴۹۵۸	بلاغ هیلا علیا
*	*	*	*	*	*	۳۵	۲۹	۱۱۶	۱۴۴	۲۵	۲	۰۴۴۹۵۹	بلاغ همدانی
*	*	*	*	*	*	۸۸	۳	۱۸۵	۲۲۲	۳۰	۴	۰۴۴۹۵۳	دره سفلی
*	*	*	*	*	*	۱۵۳	۱۳	۴۰۹	۵۳۵	۹۹	۲	۰۴۴۹۵۴	دره علیا
*	*	*	*	*	*	۱۰۹	۲	۲۲۲	۲۸۷	۵۱	۶	۰۴۴۹۵۵	دره وسطی
*	*	*	*	*	*	۱۳۱	۴۷	۲۸۲	۳۶۱	۶۱	۲	۰۴۴۹۶۶	چلوی سفلی
*	*	*	*	*	*	۲۴	۳۵	۱۰۱	۱۳۷	۲۲	۳	۰۴۴۹۶۷	چلوی علیا
*	*	*	*	*	*	۱۴۲	۷۳	۲۸۴	۳۶۷	۶۰	۱	۰۴۴۹۵۶	بین آباد
*	*	*	*	*	*	۳۱۹	۷۹	۶۶۰	۸۰۸	۱۴۲	۲	۰۴۴۹۵۷	نور و ده
*	*	*	*	*	*	۱۸۲	۱۱۷	۵۲۵	۶۸۵	۱۲۸	۲	۰۴۴۹۵۹	ایمانظر
*	*	*	*	*	*	۱۸۶	۷۶	۴۳۲	۵۴۱	۸۰	۲	۰۴۴۹۶۰	اشیر اتنه
*	*	*	*	*	*	۳۱	۲۲	۸۷	۱۱۸	۲۱	۲	۰۴۴۹۶۱	بچه
*	*	*	*	*	*	۱۸۵	۱۶۵	۵۰۹	۶۵۵	۱۲۵	۳	۰۴۴۹۶۲	ازه کندت سرت آباد
*	*	*	*	*	*	۱۴۱	۴۵	۲۶۲	۲۳۴	۵۰	۲	۰۴۴۹۶۳	مکچی
*	*	*	*	*	*	۲۱۷	۱۸۸	۵۸۱	۷۲۷	۱۵۳	۲	۰۴۴۹۶۵	اغ تپه سفلی
*	*	*	*	*	*	۴۶	۲۳	۱۲۱	۱۵۳	۳۱	۲	۰۴۴۹۶۶	اغ تپه علیا
*	*	*	*	*	*	۶۳۵	۱۰۵	۱۲۲۲	۱۵۹۹	۲۸۸	۲	۰۴۴۹۶۷	پلور
*	*	*	*	*	*	۹۱	۶۷	۲۲۸	۴۱۴	۷۱	۲	۰۴۴۹۶۸	نار طاق
*	*	*	*	*	*	۳۱۴	۳۱۳	۹۷۰	۱۰۰۶	۱۶۶	۱	۰۴۴۹۶۹	من آباد
*	*	*	*	*	*	۸۸	۶	۱۹۱	۲۳۲	۴۷	۴	۰۴۴۹۷۰	ار خار
*	*	*	*	*	*	۱۵۹	۱۰۷	۴۱۴	۱۲۶۹	۲۲۰	۲	۰۴۴۹۶۹	اش قز قاپان
*	*	*	*	*	*	۴۳	۴	۷۷	۹۲	۱۳	۲	۰۴۴۹۷۲	دلیبلاغی
*	*	*	*	*	*	۱۱۵	۱۸۱	۳۷۰	۴۵۹	۹۱	۲	۰۴۴۹۷۳	ه شوران
*	*	*	*	*	*	۷۳	۲۴	۱۲۲	۱۶۱	۲۲	۲	۰۴۴۹۷۴	تهار کنده
*	*	*	*	*	*	۱۵۹	۷۰	۳۶۲	۴۷۰	۸۵	۱	۰۴۴۹۷۵	یر مرد
*	*	*	*	*	*	۳۸	۴	۱۳۵	۱۸۲	۳۳	۴	۰۴۴۹۷۶	سای کند
*	*	*	*	*	*	۷۷	۱۷	۴۷	۶۴	۱۱	۴	۰۴۴۹۷۷	نار کنده
*	*	*	*	*	*	۳۴	۴۳	۹۷	۱۲۹	۲۶	۴	۰۴۴۹۷۸	اقلو
*	*	*	*	*	*	۳۲	۸	۸۰	۱۰۰	۱۶	۴	۰۴۴۹۶۹	ازان کنده
*	*	*	*	*	*	۷۳	۴۲	۲۲۲	۲۹۸	۴۹	۳	۰۴۴۹۸۰	اول خاتنه
*	*	*	*	*	*	۱۰۱	۱۴۱	۶۳۴	۱۳۴	۸۷	۲	۰۴۴۹۸۱	ه بلاغ
*	*	*	*	*	*	۱۲۰	۹	۲۲۷	۲۲۹	۶۴	۴	۰۴۴۹۸۲	ه عمر
*	*	*	*	*	*	۲۱	۸	۶۲	۹۰	۱۲	۲	۰۴۴۹۸۳	ه تاز
*	*	*	*	*	*	۳۱	۲۹	۹۵	۱۲۳	۲۰	۴	۰۴۴۹۸۴	ن غلاق
*	*	*	*	*	*	۶۷	۶۴	۱۷۷	۲۲۰	۴۲	۲	۰۴۴۹۸۵	ه بلاغ
*	*	*	*	*	*	۲۶	۱۹	۸۱	۱۱۰	۱۹	۴	۰۴۴۹۸۶	ه خاتنه سفلی
*	*	*	*	*	*	۳۰	۲۵	۸۴	۱۰۵	۱۷	۲	۰۴۴۹۸۷	ه خاتنه علیا
*	*	*	*	*	*	۲۷۵	۲۸۳	۷۷۷	۹۸۶	۱۸۴	۲	۰۴۴۹۸۸	بیرچه
*	*	*	*	*	*	۱۰۱	۲۶	۱۸۱	۲۳۵	۲۸	۲	۰۴۴۹۸۹	ه پیری
*	*	*	*	*	*	۶۹	۴۸	۱۷۱	۳۲۲	۴۵	۲	۰۴۴۹۹۰	تپه
*	*	*	*	*	*	۶۵	۲۵	۱۲۷	۱۶۳	۲۴	۲	۰۴۴۹۹۱	ر کردچی
*	*	*	*	*	*	۸۳	۵۸	۲۰۹	۲۶۵	۵۶	۲	۰۴۴۹۹۲	نه ذوله

آبادی

۱۵	۱۴	۱۳	۱۲	۱۱	۱۰	۹	۸	۷	۶	۵	۴	۳	۲
						۳۵۲	۶۵۹	۹۶۴	۱۲۰۲	۲۰۵	۲	۰۴۴۹۹۲
						۱۳۲	۷۰	۳۵۲	۴۶۷	۸۲	۲	۰۴۴۹۹۴
						۶۲۳	۱۹۶	۱۱۹	۱۵۲۷	۲۵۴	۲	۰۴۴۹۹۵
						۱۶۱	۱۲۵	۴۷۴	۱۲۱	۱۲۲	۲	۰۴۴۹۹۸
						۸۲	۱۶۱	۳۶۶	۴۴۹	۸۵	۲	۰۴۴۹۹۹
						۳۴	۸۱	۱۱۶	۳۶۱	۵۲	۲	۰۴۵۰۰۰
						۴۵۱۱	۴۱۶۶	۱۲۲۱۱	۱۶۸۸۸	۲۸۲۴			هستان تکاب
					۶۲	۹۲	۴۸	۲۰۵	۲۷۵	۴۰	۲	۰۴۵۰۵۴
						۶۴	۴	۱۲۹	۱۶۵	۲۶	۴	۰۴۵۰۵۵
						۹۵	۶۴	۱۶۲	۳۲۹	۵۲	۲	۰۴۵۰۵۶
						۴۸۹	۸۷۲	۱۳۶۱	۱۹۵۴	۳۲۴	۲	۰۴۵۰۵۷
						۲۷	۲۸	۱۲۱	۱۴۲	۲۷	۲	۰۴۵۰۵۸
						۷۴	۱۰۰	۲۱۶	۲۸۵	۴۷	۲	۰۴۵۰۵۹
						۵۱	۲۷	۱۲۶	۱۵۸	۲۵	۲	۰۴۵۰۶۰
						۳۴	۲۱	۱۷۰	۲۲۴	۲۷	۲	۰۴۵۰۶۲
						۱۴۸	۴۳	۲۰۲	۴۰۴	۵۴	۲	۰۴۵۰۶۲
						۱۶۴	۱۶۱	۵۲۳	۶۷۵	۱۰۸	۱	۰۴۵۰۶۴
						۱۷۷	۹۶	۴۴۸	۵۹۷	۱۱۱	۲	۰۴۵۰۶۵
						۶۴	۳۵	۱۳۷	۳۷۱	۳۱	۱	۰۴۵۰۶۶
						۶۹	۵۰	۱۶۲	۱۵۹	۲۰	۱	۰۴۵۰۶۷
						۸۲	۳۴	۲۲۱	۲۷۱	۴۹	۲	۰۴۵۰۶۸
						۱۱۶	۱۳۳	۲۱۷	۴۰۵	۷۱	۱	۰۴۵۰۶۹
						۱۹۵	۱۱۳	۴۸۳	۶۲۸	۱۰۶	۲	۰۴۵۰۷۰
						۷۷	۸	۱۶۹	۲۱۶	۲۶	۴	۰۴۵۰۷۱
						۳۲۲	۴۹۰	۱۱۵۵	۱۴۸۵	۲۵۲	۱	۰۴۵۰۷۲
						۲۴	۴۲	۱۸۱	۸۷۱	۲۶	۴	۰۴۵۰۷۲
						۴۷	۵	۲۰۲	۱۴۱	۲۷	۴	۰۴۵۰۷۴
						۲۶۰	۲۶۱	۹۹۵	۱۲۸۵	۲۰۹	۱	۰۴۵۰۷۵
						۶۶	۱۸	۱۵۸	۱۹۶	۲۵	۲	۰۴۵۰۷۶
						۶۲	۶۳	۱۹۲	۲۶۰	۵۰	۱	۰۴۵۰۷۷
						۱۰۲	۱۶۱	۳۲۱	۳۴۴	۷۰	۲	۰۴۵۰۷۸
						۱۵۷	۱۶۲	۵۹۷	۷۶۴	۱۲۵	۲	۰۴۵۰۷۹
						۵۵	۳۴	۱۳۵	۱۷۲	۲۷	۴	۰۴۵۰۸۰
						۱۷۲	۱۲۰	۴۱۷	۵۵۰	۸۹	۱	۰۴۵۰۸۱
						۸۱	۱۵	۲۰۲	۳۲۳	۴۶	۴	۰۴۵۰۸۲
						۱۸۵	۳۱۴	۴۶۶	۶۳۵	۹۲	۲	۰۴۵۰۸۴
						۸۶	۱۰۵	۲۰۲	۲۹۸	۷۱	۲	۰۴۵۰۸۵
						۱۹۹	۷۹	۴۹۵	۶۴۵	۱۱۱	۲	۰۴۵۰۸۶
						۶۴	۳	۱۴۸	۱۹۰	۲۶	۴	۰۴۵۰۸۷
						۱۷۸	۷۷	۴۲۵	۵۴۷	۸۲	۲	۰۴۵۰۸۸
						۲۴	۱۳	۱۰۴	۱۲۵	۲۴	۲	۰۴۵۰۸۹
						۲۹۰	۴۸۰	۱۱۰۰	۱۳۴۴	۲۲۲	۲	۰۴۵۰۹۰
						۲۸	۱۳	۱۹۹	۲۵۵	۴۵	۴	۰۴۵۰۹۱

آبادی

ردیف	نام آبادی	۴	۳	۲	۱	۰	۱۱	۱۲	۱۳	۱۴	۱۵
۱	بخش صافیندر										
۲	هستان اچرلو										
۳	دره سی	۴	۰۴۵۱۳۹								
۴	د آباد قافقازوز	۲	۰۴۵۱۴۱								
۵	طغلی	۲	۰۴۵۱۴۲								
۶	طغلیا	۲	۰۴۵۱۴۳								
۷	امیر کندی	۲	۰۴۵۱۴۴								
۸	لاغ	۲	۰۴۵۱۴۵								
۹	مال	۲	۰۴۵۱۴۶								
۱۰	کندی	۳	۰۴۵۱۴۷								
۱۱	کندی	۳	۰۴۵۱۴۸								
۱۲	کندی	۳	۰۴۵۱۴۹								
۱۳	تادرق	۳	۰۴۵۱۵۰								
۱۴	چی	۳	۰۴۵۱۵۱								
۱۵	له	۲	۰۴۵۱۵۲								
۱۶	املو	۳	۰۴۵۱۵۳								
۱۷	اچق	۲	۰۴۵۱۵۴								
۱۸	بلاغ	۲	۰۴۵۱۵۵								
۱۹	بلاغ	۲	۰۴۵۱۵۶								
۲۰	طغلی	۱	۰۴۵۱۵۷								
۲۱	طغلیا	۱	۰۴۵۱۵۸								
۲۲	تلو	۲	۰۴۵۱۵۹								
۲۳	کندی	۳	۰۴۵۱۶۰								
۲۴	کندی	۳	۰۴۵۱۶۱								
۲۵	اب	۲	۰۴۵۱۶۲								
۲۶	انچاق	۲	۰۴۵۱۶۳								
۲۷	انچاق	۳	۰۴۵۱۶۴								
۲۸	اقا	۲	۰۴۵۱۶۵								
۲۹	تلو	۲	۰۴۵۱۶۶								
۳۰	احمد	۲	۰۴۵۱۶۷								
۳۱	چه	۲	۰۴۵۱۶۸								
۳۲	کندی	۳	۰۴۵۱۶۹								
۳۳	لو	۳	۰۴۵۱۷۰								
۳۴	بیانی	۳	۰۴۵۱۷۱								
۳۵	ولتی	۲	۰۴۵۱۷۲								
۳۶	آباد	۲	۰۴۵۱۷۳								
۳۷	انچی	۲	۰۴۵۱۷۴								
۳۸	نه	۲	۰۴۵۱۷۵								
۳۹	کندی	۲	۰۴۵۱۷۶								
۴۰	نی	۲	۰۴۵۱۷۷								
۴۱	بوغاز	۲	۰۴۵۱۷۸								
۴۲	ارد اقی	۲	۰۴۵۱۷۹								
۴۳	کندی	۳	۰۴۵۱۸۰								

آبادی

ردیف	نام مکان	۲	۳	۴	۵	۶	۷	۸	۹	۱۰	۱۱	۱۲	۱۳	۱۴	۱۵
۱	مکان صائین دز	۲۲۸۷	۲۰۵۷۲	۱۶۱۵۸	۲۵۱۰	۵۰۸۱	۵۵	۱۲	۵۵	۵۵	۵۵	۵۵	۵۵	۵۵	۱۱
۲	آباد اشکن	۱۶	۸۶	۱۶	۱۶	۲۲	*	*	*	*	*	*	*	*	*
۳	ساری	۵۴	۲۳۰	۲۸۲	۷۰	۶۵	*	*	*	*	*	*	*	*	*
۴	۶۷	۱۹۶	۸۱۸	۶۶	۷۸	*	*	*	*	*	*	*	*	*
۵	۳۷	۳۶۹	۳۶۹	۳۶۹	۳۶۹	*	*	*	*	*	*	*	*	*
۶	۳۷	۳۶۹	۳۶۹	۳۶۹	۳۶۹	*	*	*	*	*	*	*	*	*
۷	۳۷	۳۶۹	۳۶۹	۳۶۹	۳۶۹	*	*	*	*	*	*	*	*	*
۸	۳۷	۳۶۹	۳۶۹	۳۶۹	۳۶۹	*	*	*	*	*	*	*	*	*
۹	۳۷	۳۶۹	۳۶۹	۳۶۹	۳۶۹	*	*	*	*	*	*	*	*	*
۱۰	۳۷	۳۶۹	۳۶۹	۳۶۹	۳۶۹	*	*	*	*	*	*	*	*	*
۱۱	۳۷	۳۶۹	۳۶۹	۳۶۹	۳۶۹	*	*	*	*	*	*	*	*	*
۱۲	۳۷	۳۶۹	۳۶۹	۳۶۹	۳۶۹	*	*	*	*	*	*	*	*	*
۱۳	۳۷	۳۶۹	۳۶۹	۳۶۹	۳۶۹	*	*	*	*	*	*	*	*	*
۱۴	۳۷	۳۶۹	۳۶۹	۳۶۹	۳۶۹	*	*	*	*	*	*	*	*	*
۱۵	۳۷	۳۶۹	۳۶۹	۳۶۹	۳۶۹	*	*	*	*	*	*	*	*	*

۱، جاده اسفانه ۱، جاده شوشه ۲، جاده خاکی ۳، مارود ۴، سایر (اینگار راه آهین باره آبی) ۵، نامشخص ۶

آبادی

آبادی
 آبادی رگد
 آبادی خاوار
 جمعیت
 تعداد بیشتر
 است باسواد
 است شامل
 زراعت
 باعداری
 داد و برداری داپهیزی
 پرورش طیور
 پرورش گاو
 پرورش بز
 پرورش بز

۱۵	۱۴	۱۳	۱۲	۱۱	۱۰	۹	۸	۷	۶	۵	۴	۳	۲
*	*	*	*	*	*	۶۶	۸۶	۱۹۹	۱۶۱	۴۶	۲	۰۰۰۰۰۰۰۰	بالتا.....
*	*	*	*	*	*	۸۰	۷	۲۵۸	۲۵۶	۶۰	۲	۰۰۰۰۰۰۰۰	مغلی.....
*	*	*	*	*	*	۴۸	۴	۱۴۹	۱۹۰	۲۷	۲	۰۰۰۰۰۰۰۰	لیسا.....
*	*	*	*	*	*	۴۳	۶	۱۱۲	۱۴۵	۲۲	۴	۰۰۰۰۰۰۰۰	وجه.....
*	*	*	*	*	*	۳۸	۷۵	۳۵۲	۲۲۰	۴۸	۲	۰۰۰۰۰۰۰۰	کتند.....
*	*	*	*	*	*	۶۷	۲	۲۰۸	۶۶۹	۳۴	۲	۰۰۰۰۰۰۰۰	اقچی.....
*	*	*	*	*	*	۷۷	۲	۱۹۵	۲۷۱	۴۷	۲	۰۰۰۰۰۰۰۰	ویران.....
*	*	*	*	*	*	۵۶	۱۱	۱۹۲	۷۳۱	۶۲	۲	۰۰۰۰۰۰۰۰	ایبدال.....
*	*	*	*	*	*	۱۰۶	۳۲	۴۸۷	۳۱۶	۹۵	۲	۰۰۰۰۰۰۰۰	ایباد.....
*	*	*	*	*	*	۱۰۵	۱	۱۹۲	۳۵۱	۲۴	۲	۰۰۰۰۰۰۰۰	ولان.....
*	*	*	*	*	*	۱۲۱	۱۹	۳۱۰	۴۵۲	۷۷	۲	۰۰۰۰۰۰۰۰	و.....
*	*	*	*	*	*	۶۱	۱۲	۶۸	۸۰	۶۶	۲	۰۰۰۰۰۰۰۰	ن آباد.....
*	*	*	*	*	*	۱۵۱	۲۸۲	۶۶۹	۱۹۰	۱۰۰	۱	۰۰۰۰۰۰۰۰	ه.....
*	*	*	*	*	*	۸۰	۲۱	۳۶۲	۶۶۲	۱۵۱	۲	۰۰۰۰۰۰۰۰	هلر.....
*	*	*	*	*	*	۶۴	۷	۲۰۰	۲۵۰	۲۹	۲	۰۰۰۰۰۰۰۰	بته.....
*	*	*	*	*	*	۲۷	۲۷	۱۶۱	۱۵۹	۳۲	۲	۰۰۰۰۰۰۰۰	کسن.....
*	*	*	*	*	*	۶۴	۹	۱۶۱	۱۶۰	۷۲	۲	۰۰۰۰۰۰۰۰
*	*	*	*	*	*	۵۶	۱۶	۲۲۲	۷۸۲	۴۶	۲	۰۰۰۰۰۰۰۰	شدی.....
*	*	*	*	*	*	۳۳	۱۷	۹۸	۱۳۵	۱۶	۲	۰۰۰۰۰۰۰۰	چه سفلی.....
*	*	*	*	*	*	۱۱۴	۱۰۳	۲۷۱	۴۶۶	۷۵	۱	۰۰۰۰۰۰۰۰	چه علیا.....
*	*	*	*	*	*	۶	۱	۳۴	۲۶	۴	۲	۰۰۰۰۰۰۰۰	وه.....
*	*	*	*	*	*	۹۷	۲۸	۲۷۸	۲۵۸	۵۹	۲	۰۰۰۰۰۰۰۰	رافاج.....
*	*	*	*	*	*	۳۰	۳	۳۸	۶۰۱	۱۷	۲	۰۰۰۰۰۰۰۰	ن آباد.....
*	*	*	*	*	*	۳۴	۱۳	۷۵	۹۶	۶۶	۵	۰۰۰۰۰۰۰۰	لور.....
*	*	*	*	*	*	۳۲	۰	۹۰	۶۰۱	۱۸	۲	۰۰۰۰۰۰۰۰	یباد.....
*	*	*	*	*	*	۱۰۷	۵۱	۲۸۵	۵۰۶	۶۶	۲	۰۰۰۰۰۰۰۰	یباد.....
*	*	*	*	*	*	۱۴۶	۱۴۱	۵۷۱	۷۳۳	۱۰۸	۲	۰۰۰۰۰۰۰۰	ن لور.....
*	*	*	*	*	*	۶۵	۲۶	۱۸۶	۲۴۱	۴۲	۲	۰۰۰۰۰۰۰۰	اخوی.....
*	*	*	*	*	*	۱۰۱	۲۰	۲۷۷	۲۴۸	۵۲	۲	۰۰۰۰۰۰۰۰	بر.....
*	*	*	*	*	*	۷۸	۲۹	۲۲۰	۲۷۸	۴۷	۲	۰۰۰۰۰۰۰۰	یه سفلی.....
*	*	*	*	*	*	۳۴	۶۰	۲۷۲	۲۵۶	۵۹	۲	۰۰۰۰۰۰۰۰	یه علیا.....
*	*	*	*	*	*	۸۰	۵۰	۲۲۹	۲۸۲	۴۳	۲	۰۰۰۰۰۰۰۰	یه وسطی.....
*	*	*	*	*	*	۳۲	۹	۵۸	۳۰۴	۲۰	۴	۰۰۰۰۰۰۰۰	وجه.....
*	*	*	*	*	*	۳۳	۱۰۲	۵۵۲	۶۶۳	۲۶۲	۲	۰۰۰۰۰۰۰۰	وی افشار.....
*	*	*	*	*	*	۳۲	۱	۹۷	۱۲۸	۲۱	۲	۰۰۰۰۰۰۰۰	ق.....
*	*	*	*	*	*	۱۳۳	۵۶	۲۲۱	۴۰۶	۶۵	۲	۰۰۰۰۰۰۰۰	رپی.....
*	*	*	*	*	*	۲۷	۲	۷۴	۹۹	۱۷	۲	۰۰۰۰۰۰۰۰
*	*	*	*	*	*	۲۴۱	۴	۵۰۶	۶۸۵	۹۶	۴	۰۰۰۰۰۰۰۰	شدی.....
*	*	*	*	*	*	۲۷	۲	۱۲۴	۱۵۸	۲۵	۲	۰۰۰۰۰۰۰۰	ه.....
*	*	*	*	*	*	۲۶	۳۲	۲۰۵	۲۷۵	۴۳	۲	۰۰۰۰۰۰۰۰	و.....
*	*	*	*	*	*	۳۵	۴	۳۳۱	۶۶۱	۱۶	۲	۰۰۰۰۰۰۰۰	مور.....
*	*	*	*	*	*	۸۰	۱۱۸	۴۵۲	۱۰۷	۱۱۹	۲	۰۰۰۰۰۰۰۰	لور.....
*	*	*	*	*	*	۲۵	۶	۳۰۴	۴۱۰	۲۵	۲	۰۰۰۰۰۰۰۰	د آباد سفلی.....
*	*	*	*	*	*	۶۴	۲۰	۱۵۲	۱۶۲	۲۸	۱	۰۰۰۰۰۰۰۰	د آباد علیا.....
*	*	*	*	*	*	۶۷	۱۰	۷۴۱	۳۸۱	۶۲	۲	۰۰۰۰۰۰۰۰	ل.....

کی، جاده اسفانه ۱، جاده شوسه ۲، جاده خانکی ۳، مارو ۳، سایر (اینگاه راه آهین یاراه آبی ۵، نامشخص ۶

آبادی

ردیف	نام محله	۲	۳	۴	۵	۶	۷	۸	۹	۱۰	۱۱	۱۲	۱۳	۱۴	۱۵
	عه هر علامه	۱۵۳۴۵۱		۲	۱۹	۱۱۶	۹۷	۲	۲۶	*					
	ان آباد	۴۵۴۵۲		۲	۱۸	۱۶۹	۱۲۶	۳۰	۳۴	*					
	ر	۴۵۴۵۴		۲	۱۱۶	۶۸۲	۵۲۷	۵۲	۱۸۲	*					
	ندر	۴۵۴۵۵		۲	۲۵	۱۹۰	۱۴۲	۱۵	۴۸	*					
	اسو	۴۵۴۵۶		۳	۲۲۲	۱۶۶۹	۱۲۸۲	۲۲۴	۲۸۵	*					
	سور	۴۵۴۵۷		۱	۲۵۲	۲۰۰۶	۱۶۶۹	۷۷۴	۳۷۲	*					
	چه	۴۵۴۵۸		۲	۶۷	۴۰۲	۲۲۶	۱۷	۱۲۱	*					
	هستان کوی اعجاز				۱۱۹۵	۶۸۷۸	۵۲۳۲	۴۹۲	۲۰۱۳						
	قلو	۴۵۵۲۱		۴	۱۲	۸۱	۶۵	۰	۳۰						
	دره	۴۵۵۲۲		۴	۱۷	۹۵	۷۰	۴	۲۱						
	چه	۴۵۵۲۳		۲	۴۳	۲۶۸	۲۰۷	۵	۸۳						
	چه میغه	۴۵۵۲۴		۲	۶۸	۳۷۷	۲۹۵	۳۰	۱۱۰						
	رام قلعه سی	۴۵۵۲۵		۲	۱۷	۹۸	۶۵	۱	۳۱						
	نقشینه	۴۵۵۲۶		۲	۳۲	۱۵۱	۱۰۶	۲	۲۵						
	ز	۴۵۵۲۷		۳	۲۸	۲۰۷	۱۵۲	۱	۵۱						
	مش	۴۵۵۲۸		۴	۱۰	۴۹	۳۹	۸	۱۲						
	متولی علیا	۴۵۵۲۹		۲	۳۰	۳۸۱	۱۳۶	۲	۵۴						
	آباد	۴۵۵۳۰		۳	۲۲	۱۱۷	۸۹	۱۱	۳۲						
	ندر	۴۵۵۳۱		۳	۳۲	۱۹۳	۱۵۴	۱۸	۳۴						
	ان	۴۵۵۳۲		۲	۶	۴۴	۳۲	۰	۳۴						
	قاسم	۴۵۵۳۳		۳	۸۰	۴۳۱	۳۶۰	۹	۱۳۹						
	لسی	۴۵۵۳۴		۳	۲۲	۳۰۴	۲۱۶	۸	۱۱۲						
	لی هفتی	۴۵۵۳۵		۳	۴۳	۲۵۸	۱۸۵	۳۶	۵۳						
	بی علیا	۴۵۵۳۶		۴	۲۲	۱۵۲	۱۲۰	۰	۳۸						
	تقیر	۴۵۵۳۷		۳	۵۵	۲۸۳	۲۱۵	۵	۱۰۳						
	بباغ	۴۵۵۳۸		۳	۱۲	۷۳	۵۸	۲	۲۶						
	بود	۴۵۵۳۹		۳	۲۲	۱۱۵	۹۵	۱	۴۸						
	ان آباد	۴۵۵۴۰		۱	۶۷	۴۱۱	۳۲۲	۵۹	۱۰۶						
	ساته	۴۵۵۴۱		۳	۶۲	۳۴۰	۲۵۵	۱۸	۱۰۹						
	رخان	۴۵۵۴۲		۲	۱۹۲	۱۱۰۶	۸۷۷	۱۷۷	۳۰۸						
	اغ	۴۵۵۴۳		۴	۳۶	۲۰۶	۱۵۱	۳	۶۵						
	قورینه	۴۵۵۴۴		۳	۵۰	۳۲۴	۲۵۸	۳۵	۸۴						
	لعه سی	۴۵۵۴۵		۳	۲۸	۱۷۵	۱۳۱	۱۹	۵۱						
	بلاغ	۴۵۵۴۶		۴	۲۲	۱۸۶	۱۴۱	۷	۷۰						
		۴۵۵۴۷		۲	۱۰۱	۵۵۵	۴۳۴	۲۱	۱۷۳						
	بخش مرکزی				۱۴۰۳۲	۸۷۳۷۸	۶۶۱۹۲	۶۶۶۱۹	۱۹۹۱۹						
	ستان مرحمت آباد				۱۴۰۳۲	۸۷۳۷۸	۶۶۱۹۲	۶۶۶۱۹	۱۹۹۱۹						
	هیم آباد	۴۵۵۹۸		۱	۱۱۸	۷۰۲	۵۷۱	۱۶۴	۳۵۱						
	آباد	۴۵۵۹۹		۱	۱۰۱	۶۶۶	۴۹۶	۱۹۱	۲۲۲						
	تپه	۴۵۶۰۰		۲	۱۲۱	۶۷۴	۵۵۱	۲۲۴	۱۷۰						
	ش	۴۵۶۰۱		۲	۱۶۶	۹۵۹	۷۳۰	۲۱۹	۲۵۱						
	به قلعه	۴۵۶۰۲		۲	۲۰۷	۱۷۶۸	۱۴۱۱	۶۵۰	۴۰۷						

۱: جاده اسفند ۱، جاده شوره ۲، جاده خاکی ۳، مارود ۴، سایر (ایستگاه راه آهن، پاره آبی ۵)، نامشخص ۵

آبادی

۱۵	۱۴	۱۳	۱۲	۱۱	۱۰	۹	۸	۷	۶	۵	۴	۳	۲
			*	*	*	۳۷۷	۶۱۷	۱۲۹۲	۱۶۰۳	۳۰۱	۱	۰۴۵۶۰۲	هتبه کرد
			*	*	*	۱۲۸	۹۱	۴۶۳	۶۲۰	۱۰۱	۲	۰۴۵۶۰۴	زون اوچه
			*	*	*	۱۱	۲۰	۲۲	۳۸	۸	۱	۰۴۵۶۰۵	مستفاه کشاورزی
		*	*	*	*	۷۸	۶۸	۲۲۸	۶۲۶	۳۴	۲	۰۴۵۶۰۶	خانلو تپه
		*	*	*	*	۵۶۰	۷۸۱	۱۹۸۸	۲۵۷۳	۴۰۶	۱	۰۴۵۶۰۷	تاشی
		*	*	*	*	۳۹	۲۳	۱۴۸	۱۸۷	۲۹	۲	۰۴۵۶۰۹	ه کتد تپه رف
		*	*	*	*	۳۴	۳۰	۱۴۱	۱۷۸	۲۹	۲	۰۴۵۶۱۰	ه کتد حاج حمن
		*	*	*	*	۷	۲۴	۴۲	۵۰	۷	۳	۰۴۵۶۱۱	ه کتد حاصل قوی بی
		*	*	*	*	۱۶۰	۱۸۱	۴۶۴	۵۷۱	۹۲	۲	۰۴۵۶۱۲	ه کتد لنگلو
		*	*	*	*	۷۲	۴۵	۲۲۹	۲۸۹	۴۴	۲	۰۴۵۶۱۳	رف
		*	*	*	*	۲۵	۱۱	۷۲	۹۶	۱۸	۲	۰۴۵۶۱۴	سار می
		*	*	*	*	۶۰۵	۹۵۳	۱۸۲۱	۲۲۸۱	۴۱۲	۱	۰۴۵۶۱۵	آباد
		*	*	*	*	۱۹۰	۲۶۰	۶۱۵	۶۵۷	۱۱۲	۱	۰۴۵۶۱۶	چلو
		*	*	*	*	۱۱۰	۱۶۲	۶۷۴	۶۶۶	۳۶	۲	۰۴۵۶۱۷	ر آباد
		*	*	*	*	۴۷	۴۵	۲۲۵	۷۰۷	۴۶	۲	۰۴۵۶۱۸	ر آباد چلیک
		*	*	*	*	۲۵۹	۳۰۱	۹۲۹	۱۲۲۶	۱۷۶	۱	۰۴۵۶۱۹	دحصاری
		*	*	*	*	۴۶۹	۱۴۶	۱۰۸۰	۱۲۹۹	۲۲۹	۲	۰۴۵۶۲۰	بک
		*	*	*	*	۸۴	۱۰	۲۶۸	۲۶۴	۶۱	۲	۰۴۵۶۲۱	سانلو
		*	*	*	*	۲۷۹	۲۴۰	۸۹۰	۱۱۷۰	۲۰۴	۲	۰۴۵۶۲۲	ر بر چ جدید
		*	*	*	*	۸۹۰	۸۶۲۱	۶۶۲۳	۴۲۴۷	۷۲۰	۲	۰۴۵۶۲۳	ر بر چ قدیم
		*	*	*	*	۶۵۲	۳۵۴	۱۱۸۰	۱۸۳۱	۲۶۲	۱	۰۴۵۶۲۴	بی هز اد
		*	*	*	*	۱۱۷	۱۱۲	۲۵۱	۴۶۳	۸۵	۲	۰۴۵۶۲۵	ن حمن خالصه
		*	*	*	*	۲۱۲	۳۲۱	۳۵۴	۴۶۳	۶۶	۲	۰۴۵۶۲۶	ن حمن علیا
		*	*	*	*	۲۶۰	۴۵۷	۱۰۰۲	۱۲۷۲	۱۸۸	۲	۰۴۵۶۲۷	ل قوی افشار
		*	*	*	*	۱۷۶	۲۷۲	۶۸۵	۸۵۸	۱۲۵	۳	۰۴۵۶۲۸	ل قوی امیر آباد
		*	*	*	*	۱۴۲	۱۶۶	۵۰۲	۶۴۵	۱۱۹	۱	۰۴۵۶۲۹	آباد
		*	*	*	*	۱۲۹	۲۲۷	۶۲۲	۸۰۴	۱۲۸	۱	۰۴۵۶۳۰	کتدی
		*	*	*	*	۳۹	۲۱	۱۲۵	۱۵۲	۲۵	۳	۰۴۵۶۳۱	ن آباد قلعه
		*	*	*	*	۴۵۲	۸۵۶	۱۵۱۰	۱۳۸۱	۲۵۷	۳	۰۴۵۶۳۲	ر آباد
		*	*	*	*	۵۱	۸	۱۵۵	۲۰۳	۲۶	۴	۰۴۵۶۳۳	ان
		*	*	*	*	۳۴۱	۱۸۵	۲۱۲	۳۵۴	۱۲۲	۲	۰۴۵۶۳۴	نه انبار جدید
		*	*	*	*	۸۰	۵۹	۲۹۲	۳۲۲	۶۲	۲	۰۴۵۶۳۵	نه انبار قدیم
		*	*	*	*	۱۷۱	۳۸۴	۲۶۷	۱۰۱۵	۱۶۷	۲	۰۴۵۶۳۶	تپه
		*	*	*	*	۱۱۵	۱۶۱	۳۸۲	۴۷۲	۸۱	۲	۰۴۵۶۳۷	چن
		*	*	*	*	۶۶۸	۲۰۷	۱۲۳۵	۱۵۸۰	۲۸۸	۱	۰۴۵۶۳۸	ری
		*	*	*	*	۱۳۰	۲۴۴	۵۸۲	۷۲۹	۱۱۶	۲	۰۴۵۶۳۹	یر آباد
		*	*	*	*	۸۴	۹۱	۲۴۹	۲۲۸	۵۶	۲	۰۴۵۶۴۰	لمیغی تو پخانه
		*	*	*	*	۳۴	۳۹	۱۶۲	۲۰۵	۳۵	۲	۰۴۵۶۴۱	لمیغی محمد آباد
		*	*	*	*	۴۰۷	۳۰۵	۱۰۲۲	۱۲۵۲	۲۲۵	۲	۰۴۵۶۴۲	لمیغی محمدلو
		*	*	*	*	۷۵۶	۱۳۲۱	۲۱۲۲	۲۷۴۱	۴۷۴	۱	۰۴۵۶۴۳	لی تپه
		*	*	*	*	۵۸۲	۴۳۱	۶۲۰۱	۱۳۳۳	۱۰۱	۲	۰۴۵۶۴۴	سانلو
		*	*	*	*	۳۱۱	۶۶	۵۹۲	۸۰۸	۵۰	۲	۰۴۵۶۴۵	ر کتدی
		*	*	*	*	۹۹	۱۶۱	۲۱۲	۱۰۴	۶۷	۲	۰۴۵۶۴۶	ک اوچ تپه کرد
		*	*	*	*	۴۴	۱۱۱	۱۵۱	۲۹۲	۷۲	۱	۰۴۵۶۴۷	کسعدنور روزلو
		*	*	*	*	۲۱۰	۵۲۴	۱۰۳۱	۱۲۳۳	۴۱۸	۱	۰۴۵۶۴۸	لوی سفلی

دکی: جاده اسفند ۱، جاده شوسه ۲، جاده خاکی ۳، ماره ۴، سایر (اینگاه راه آهن ماراه آبی ۵)، نانش ۶

آبادی

آبادی	۲	۳	۴	۵	۶	۷	۸	۹	۱۰	۱۱	۱۲	۱۳	۱۴	۱۵
لوی علیا	۴۵۶۴۹	۱	۲۷	۲۰۷	۱۲۷۴	۱۰۷۰	۵۷۸	۲۹۶	*	*	*	*	*	*
ایباد	۴۵۶۵۰	۱	۲۷	۲۰۷	۱۲۷۴	۱۰۷۰	۵۷۸	۲۹۶	*	*	*	*	*	*
ر ایباد	۴۵۶۵۱	۲	۱۹	۱۰۶	۹۵۸	۸۱	۲۶	۲۹	*	*	*	*	*	*
بیگلر	۴۵۶۵۲	۲	۱۷۵	۹۵۸	۲۲۱۵	۷۴۵	۲۵۵	۲۰۳	*	*	*	*	*	*
دوز	۴۵۶۵۳	۲	۲۸۲	۱۷۷۷	۲۲۱۵	۱۷۷۷	۵۷۲	۶۴۳	*	*	*	*	*	*
وز ایباد	۴۵۶۵۴	۱	۱۶۸	۸۲۲	۱۰۷۰	۲۸۵	۲۸۰	۲۸۰	*	*	*	*	*	*
بیانغدی	۴۵۶۵۵	۳	۳۶۲	۱۱۶۸	۱۷۷۷	۵۱۲	۲۴۵	۳۴۵	*	*	*	*	*	*
لق	۴۵۶۵۶	۲	۲۷۵	۱۷۷۷	۲۲۱۵	۵۰۱	۷۱۶	۷۱۶	*	*	*	*	*	*
و	۴۵۶۵۷	۱	۲۸۲	۱۷۷۷	۲۲۱۵	۶۰۹	۴۱۲	۴۱۲	*	*	*	*	*	*
تکنندی	۴۵۶۵۸	۲	۲۲	۱۰۰	۱۲۱	۳۷	۲۶	۲۶	*	*	*	*	*	*
ز خلیفه سفلی	۴۵۶۵۹	۲	۷۷	۳۶۷	۴۷۰	۱۲۶	۱۱۵	۱۱۵	*	*	*	*	*	*
ز خلیفه علیا	۴۵۶۶۰	۲	۹۶	۵۹۶	۴۵۶	۱۶۱	۱۳۳	۱۳۳	*	*	*	*	*	*
پایانق	۴۵۶۶۱	۲	۴۵	۲۶۶	۲۰۶	۱۷	۵۵	۵۵	*	*	*	*	*	*
تپه	۴۵۶۶۲	۱	۹۹	۶۸۶	۵۳۴	۲۰۰	۱۴۷	۱۴۷	*	*	*	*	*	*
لز لو	۴۵۶۶۳	۱	۱۲۲	۷۲۶	۵۶۶	۱۹۳	۱۵۳	۱۵۳	*	*	*	*	*	*
بیزر لک	۴۵۶۶۵	۳	۲۵	۲۴۵	۱۹۶	۱۰	۵۱	۵۱	*	*	*	*	*	*
کو چک	۴۵۶۶۶	۳	۱۲	۱۰۳	۸۳	۱	۳۸	۳۸	*	*	*	*	*	*
یه مر	۴۵۶۶۷	۳	۵۱	۲۳۵	۲۵۵	۱۰۸	۵۷	۵۷	*	*	*	*	*	*
تندی	۴۵۶۶۸	۲	۴۱	۲۵۳	۱۹۳	۳۳	۶۰	۶۰	*	*	*	*	*	*
ایباد	۴۵۶۶۹	۲	۴۹	۳۳۴	۲۴۸	۱۲	۸۷	۸۷	*	*	*	*	*	*
اجر پز و د اکبر	۴۵۶۷۰	۳	۱	۵	۲	۱	۱	۱	*	*	*	*	*	*
اجر حسین امر	۴۵۶۷۱	۳	۱	۲	۲	۰	۱	۱	*	*	*	*	*	*
الر سفلی	۴۵۶۷۲	۲	۶۷	۴۱۹	۲۲۶	۹۸	۹۰	۹۰	*	*	*	*	*	*
الر علیا	۴۵۶۷۳	۲	۴۸	۲۴۰	۲۶۹	۷۰	۷۱	۷۱	*	*	*	*	*	*
بیش کلی	۴۵۶۷۵	۲	۱۹۳	۱۱۳۹	۸۵۹	۲۰۸	۲۷۲	۲۷۲	*	*	*	*	*	*
ارش	۴۵۶۷۶	۲	۱۷۰	۱۱۴۱	۸۹۱	۲۹۵	۲۵۵	۲۵۵	*	*	*	*	*	*
تپه خالصه	۴۵۶۷۹	۲	۲۶۹	۱۲۲۰	۳۰۴	۲۴۷	۵۰۷	۵۰۷	*	*	*	*	*	*
تپه له	۴۵۶۸۷	۳	۳۰۴	۱۲۲۰	۳۰۴	۲۴۷	۵۰۷	۵۰۷	*	*	*	*	*	*
چلو	۴۵۶۸۸	۲	۱۶۹	۱۰۴۰	۷۲۲	۲۱۲	۱۱۸	۱۱۸	*	*	*	*	*	*
و	۴۵۶۹۰	۲	۱۶۹	۱۰۴۰	۷۲۲	۲۱۲	۱۱۸	۱۱۸	*	*	*	*	*	*
خانلو	۴۵۶۹۱	۱	۶۹	۴۱۴	۲۱۲	۱۱۰	۱۶۹	۱۶۹	*	*	*	*	*	*
نکنندی	۴۵۶۹۲	۲	۴۵	۲۷۲	۲۱۰	۶۱	۷۲	۷۲	*	*	*	*	*	*
ایباد	۴۵۶۹۳	۲	۷۷	۱۸۷	۲۵۱	۶۳	۴۴	۴۴	*	*	*	*	*	*
ایباد	۴۵۶۹۵	۲	۳۴۱	۱۰۷۰	۸۳۹	۲۱۷	۲۲۰	۲۲۰	*	*	*	*	*	*
ایباد	۴۵۶۹۶	۲	۹۵	۲۷۸	۵۶۶	۲۱۰	۱۸۵	۱۸۵	*	*	*	*	*	*
باب الدین	۴۵۶۹۷	۳	۳۵۵	۲۲۲۳	۱۸۴۱	۱۰۵۶	۳۷۷	۳۷۷	*	*	*	*	*	*
ل	۴۵۶۹۸	۱	۲۶۱	۱۳۴۱	۱۸۵۸	۳۵۴	۵۰۸	۵۰۸	*	*	*	*	*	*
تندی	۴۵۶۹۹	۳	۴۲	۲۰	۰	۰	۵	۵	*	*	*	*	*	*
کنندی	۴۵۷۰۰	۱	۲۲۲	۱۱۷۶	۹۰۹	۳۸۰	۲۶۲	۲۶۲	*	*	*	*	*	*
ایباد	۴۵۷۰۱	۲	۲۱۹	۱۴۳	۹۴۸	۳۲۰	۲۳۹	۲۳۹	*	*	*	*	*	*
کنندی	۴۵۷۰۲	۱	۳۴۳	۲۴۳۲	۱۹۹۲	۱۱۶۹	۶۴۶	۶۴۶	*	*	*	*	*	*
یاد	۴۵۷۰۳	۳	۶۹	۲۶۱	۲۷۲	۱۰۵	۳۴	۳۴	*	*	*	*	*	*
چان خالصه	۴۵۷۰۴	۲	۱۷۹	۸۰۱	۹۶۹	۲۶۰	۲۳۵	۲۳۵	*	*	*	*	*	*
چان عقلی	۴۵۷۰۵	۲	۱۰۶	۶۰۸	۴۸۷	۳۱۳	۱۳۸	۱۳۸	*	*	*	*	*	*
چان علیا	۴۵۷۰۶	۲	۱۶۷	۹۶۹	۲۶۲	۳۱۳	۱۳۸	۱۳۸	*	*	*	*	*	*

دی ۱ جاده اسفند ۱، جاده شوش ۲، جاده خاکی ۳، مارود ۴، سایر (اینگاه راه آهن یاراد آبی) ۵، نامشخص ۶

	۲	باشند و کشند.....
آبادی	۳	۸۰۵۲۰
آبادی (کد)	۴	۱
مداد خانوار	۵	۳۸۱
جمعیت	۶	۱۳۱۱
تعداد بیشتر	۷	۶۶۹
ت. باسواد	۸	۱۰۵
ت. مشغول	۹	۲۱۲
زراعت	۱۰	*
باغداری	۱۱	*
پرورش طیور	۱۲	*
پرورش گاو ابریشم	۱۳	
پرورش زنبور عسل	۱۵	

۱۷	۱۸	۱۹	۲۰	۲۱	۲۲	۲۳	۲۴	۲۵	۲۶	۲۷	۲۸	۲۹	۳۰	۳۱	۳۲	۳۳	۳۴	۳۵	۳۶	۳۷	۳۸	۳۹	۴۰
روصف آباد	سیستانی	مذہبی سیستانی	اسلامی روستانی	دسارندگی	مات روستانی	خاست بیج	پولوشی	برن	بستان	سہ راہنابی	حضرت پوڈا آوری	غام	درامتی درانی	بہداشت	کک	سیکین دہشنگ	مامای روستانی	دوق پست	پہ روزنامہ چکوارا باوی	تلفن	سید تقوی عمری دریاوی	شکارخانہ	نیمین آلات کاشوری
۹۶		*	*				*	*	*		*					*			*	*	*	*	*

پرورش باهي	پرورش زيبوسل	پرورش كرم ابراهيم	پرورش طيور	داوازي و دواپيروي	باغداری	زراعت	مزرعه آبادي (كرد)	كرد آبادي	آبادي	ساره رديف
۱۱	۱۰	۹	۸	۷	۶	۵	۴	۳	۲	۱
									بخش كتاب	
									دهستان احمدآباد سفلي	
							۳	۰۴۴۹۵۸	اوچحصار	۱
							۴	۰۴۴۹۶۴	تندرلو	۲
									دهستان كتاب	
				*		*	۱	۰۴۵۰۶۱	بهلوان	۱
							۶	۰۴۵۰۸۲	قزقاپان ترك	۲
									بخش مائيندز	
									دهستان اجرلو	
							۳	۰۴۵۱۹۴	مزرعه ايشقلو	۱
							۲	۰۴۵۱۹۵	مزرعه فخطالو	۲
									دهستان چهار دولي	
							۲	۰۴۵۲۹۵	داودلر سفلي	۱
							۳	۰۴۵۳۲۸	مزرعه قزل بلاغ	۲
									دهستان مائيندز	
						*	۳	۰۴۵۴۴۵	مزرعه اوخچي	۱
						*	۴	۰۴۵۴۴۶	مزرعه حسين آباد	۱
						*	۴	۰۴۵۴۴۷	مزرعه ديم آباد	۲
						*	۲	۰۴۵۴۴۸	مزرعه قشلاق قوزلو	۱
						*	۶	۰۴۵۴۴۹	مزرعه قرشي خرابه	۵
						*	۴	۰۴۵۴۵۰	مزرعه ريس آباد	۲
						*	۲	۰۴۵۴۵۲	مزرعه يمينا آباد	۱
									دهستان كوي اعاج	
						*	۳	۰۴۵۵۴۸	مزرعه قورخان	۱
									بخش مركزي	
									دهستان مرحمت آباد	
							۳	۰۴۵۶۷۰	كوره اجر حاجي بابا باخان	۱
							۲	۰۴۵۶۷۲	كوره اجر زيبا	۱
							۳	۰۴۵۶۷۳	كوره اجر مجاد	۱
							۳	۰۴۵۶۷۴	كوره اجر سليم خان	۱
							۲	۰۴۵۶۷۵	كوره اجر شاهين	۱
							۳	۰۴۵۶۷۶	كوره اجر شعبان	۱
							۲	۰۴۵۶۷۷	كوره اجر عقاب	۱
							۳	۰۴۵۶۷۸	كوره اجر علي درويش	۱
							۲	۰۴۵۶۷۹	كوره اجر كارگر دو	۱
							۲	۰۴۵۶۸۰	كوره اجر كارگر بيك	۱
							۳	۰۴۵۶۸۱	كوره اجر محمد شادت	۱
							۱	۰۴۵۶۸۲	كوره اجر منوچهر لكيان	۱
				*		*	۱	۰۴۵۶۹۲	مركز خدمات و عتاش زرينه رود	۱
							۲	۰۴۵۶۰۸	مزرعه بهي كندی	۱
					*	*	۱	۰۴۵۶۶۴	مزرعه قره ورن	۱