

۹۱۵۱۵۰۴۳
۲۲۳۴۲
۱۳۸۸
۹۲۰۲۰
۲۰۰

بسمه تعالی

پیشگفتار

سرشماری عمومی نفوس و مسکن در ایران به موجب قانون، هر ۱۰ سال یکبار توسط مرکز آمار ایران انجام می‌شود. تاکنون چهار سرشماری عمومی نفوس و مسکن در سالهای ۱۳۳۵، ۱۳۴۵، ۱۳۵۵ و ۱۳۶۵ به مرحله اجرا درآمده است. نخستین سرشماری، توسط اداره کل آمار عمومی، و سرشماریهای بعدی، توسط مرکز آمار ایران انجام گرفته است. سرشماری سال ۱۳۶۵، اولین سرشماری در نظام جمهوری اسلامی ایران است که علی‌رغم جنگ تحمیلی، محاصره اقتصادی و مضیقه‌های ناشی از هر یک، به حول و قوه الهی مطابق برنامه پیش‌بینی شده به نحو مطلوب به انجام رسید. سرشماری عمومی نفوس و مسکن، مناسبترین ابزار برنامه‌ریزیهای توسعه اجتماعی، اقتصادی و فرهنگی در کشور است که با ارائه آمار و اطلاعات درست، رهنمودهای لازم برای رسیدن به اهداف برنامه‌ریزیهای کوتاه‌مدت، میان‌مدت و بلندمدت را در اختیار سیاست‌گذاران، مسئولان و برنامه‌ریزان کشور قرار می‌دهد.

وسعت و عظمت کار سرشماری، مرکز آمار ایران را بر آن داشت که از نیمه دوم سال ۱۳۶۱ با برنامه‌ریزیهای دقیق، فعالیت مستمر و پیگیری را برای تهیه مقدمات سرشماری عمومی نفوس و مسکن آغاز کند. اولین قدم در این زمینه، شناخت نیازهای اساسی دستگاه‌های مسئول کشور بود که بر آن اساس، طرح مقدماتی سرشماری تهیه شد و به طور آزمایشی در مناطق شهری و روستایی سه شهرستان آستانه شرفیه از استان گیلان، سراوان از استان سیستان و بلوچستان و شادگان از استان خوزستان و نیز در چند حوزه نمونه در هر یک از استانهای دیگر به مرحله اجرا درآمد. با استفاده از نتایج حاصل از آزمایش سرشماری، پرسشنامه‌ها، فرمها و دستورالعملهای فنی و اجرایی مورد تجدید نظر قرار گرفت و بر آن اساس، طرح نهایی سرشماری تهیه و آماده اجرا شد. عملیات اجرایی سرشماری به طور همزمان در تمام نقاط کشور از تاریخ ۱۶ تا ۳۰ مهرماه سال ۱۳۶۵ انجام شد. در این مرحله، سازمان برنامه و بودجه استانها، مراکز تربیت معلم و سایر سازمانها و موسسات دولتی و همچنین نهادهای انقلاب اسلامی، همکاریهای ارزنده‌ای با مرکز آمار ایران داشتند و مردم فداکار ایران نیز با همیاری و مساعدت خود، امکان اجرای موفقیت آمیز سرشماری را فراهم آوردند.

پرسشنامه‌هایی که در جریان اجرای سرشماری تکمیل شده است، حجم عظیمی از اطلاعات آماری را در بر دارد که در جداول متعدد، برای هر یک از سطوح جغرافیایی، قابل استخراج و ارائه است. برخی از این اطلاعات در قالب نشریات نتایج سرشماری ارائه می‌شود و سایر اطلاعات در صورت نیاز و برحسب مورد، در اختیار استفاده‌کنندگان قرار خواهد گرفت.

فرهنگ آبادیهای شهرستان ، یکی از مجموعه نشریات نتایج سرشماری عمومی نفوس و مسکن است که در ۱۹۵ جلد برای ۱۹۵ شهرستان (بر اساس تقسیمات کشوری در زمان سرشماری) منتشر می شود . در هر یک از این نشریات ، ۳۹ خصوصیت عمده جمعیتی ، اجتماعی ، اقتصادی و فرهنگی برای هر یک از آبادیهای دارای سکنه و نیز جدولی در مورد آبادیهای خالی از سکنه شهرستان به تفکیک بخش و دهستان ارائه شده است . همچنین این نشریات شامل نقشه کشور (که نشان دهنده موقعیت شهرستان در داخل استان است) ، نقشه شهرستان (به تفکیک بخش و دهستان ، و موقعیت مراکز بخش ، نقاط شهری و آبادیهای دارای ۲۰۰۰ نفر جمعیت و بیشتر) و نقشه های مربوط به بخش یا بخشهای شهرستان (به تفکیک دهستان و آبادیهای دارای ۲۰ خانوار و بیشتر) است .

لازم به یادآوری است ، نقشه شهرستانها که موقعیت کلیه آبادیها (دارای سکنه و خالی از سکنه) روی آن مشخص شده ، در مرکز آمار ایران موجود و قابل ارائه به استفاده کنندگان است .

امید است این مجموعه از نشریات نتایج سرشماری بتواند اطلاعات لازم برای شناخت اوضاع اجتماعی و اقتصادی آبادیهای کشور را در اختیار تصمیم گیران ، برنامه ریزان و پژوهشگران قرار دهد .

مرکز آمار ایران

تعاریف و مفاهیم مورد استفاده در سرشماری عمومی نفوس و مسکن سال ۱۳۶۵ (ویژه فرهنگ آبادیها)	
جمعیت (جامعه مورد سرشماری)	یک
خانوار	یک
اقامتگاه معمولی	دو
شهر (نقطه شهری)	دو
آبادی (نقطه روستایی)	دو
جمعیت ساکن در نقاط شهری	دو
جمعیت ساکن در نقاط روستایی	دو
سن	دو
مهاجران وارد شده	دو
محل تولد	دو
باسواد	دو
کار	سه
وضع فعالیت در ۷ روز گذشته	سه

مفاهیم به کار رفته در این نشریه

نسبت جنسی	چهار
گروههای عمده سنی	چهار
نسبت باسوادی	چهار

ویژگیهای عمده نقاط روستایی شهرستان

جمعیت	۱
خانوار	۳
مهاجرت	۳
سواد	۴
وضع فعالیت	۵
نقشه تقسیمات کشوری جمهوری اسلامی ایران به تفکیک استان : ۱۳۶۵	۷
نقشه شهرستان به تفکیک بخش و دهستان	۸

۹ نقشه روستایی بخش کوند شهرستان اسلام آباد از استان باختران (دهستانهای گورانی، قلخانی و بان زرده)
۱۱ نقشه روستایی بخش کوند شهرستان اسلام آباد از استان باختران (دهستانهای بیوتیج و کوند)
۱۲ نقشه روستایی بخش مرکزی شهرستان اسلام آباد از استان باختران (دهستانهای سنجابی و ماهیدشت غربی)
۱۳ نقشه روستایی بخش مرکزی شهرستان اسلام آباد از استان باختران (دهستانهای حومه، حسن آباد، شان و کمره)
۱۴ نقشه روستایی بخش مرکزی شهرستان اسلام آباد از استان باختران (دهستانهای هرسم و منصور)

جداول

۱۶ خصوصیات اجتماعی - اقتصادی آبادیهای دارای سکنه شهرستان
۴۰ نوع راه و فعالیت کشاورزی آبادیهای خالی از سکنه شهرستان

پیوستها

فرم ۳ - (پرسشنامه آبادی)

فهرست مجموعه نشریات فرهنگ آبادیهای کشور براساس نتایج سرشماری عمومی نفوس و مسکن سال ۱۳۶۵

تاریخ: ۱۳۶۵
شماره: ۱
موضوع: ...

تعاریف و مفاهیم مورد استفاده در سرشماری عمومی نفوس و مسکن سال ۱۳۶۵ (ویژه فرهنگ آبادیها)

جمعیت (جامعه مورد سرشماری)

اعضای همه خانوارهای معمولی ساکن و دستجمعی که اقامتگاه معمولی آنان در زمان سرشماری در ایران قرار دارد و نیز اعضای کلیه خانوارهای معمولی غیر ساکن کشور، جامعه مورد سرشماری را تشکیل می‌دهند. اعضای هیئتهای سیاسی و سفارتخانه‌های خارجی در ایران و افراد خانواده آنان جزو جامعه مورد سرشماری محسوب نمی‌شوند، اما ایرانیان عضو هیئتهای سیاسی و سفارتخانه‌های ایران در خارج از کشور و افراد خانواده آنان، جزو جامعه مورد سرشماری به حساب می‌آیند.

خانوار

خانوار از چند نفر تشکیل می‌شود که با هم در یک اقامتگاه زندگی می‌کنند، با یکدیگر هم‌خرج هستند و معمولاً "با هم غذا می‌خورند. فردی که به تنهایی زندگی می‌کند نیز، خانوار تلقی می‌شود.

خانوار معمولی: خانوار با تعریف فوق، اکثر افراد کشور را در بر می‌گیرد و به همین دلیل این‌گونه خانوارها، "خانوار معمولی" نیز نامیده می‌شود.

خانوار معمولی ساکن: خانواری که در اقامتگاه ثابت سکونت دارد، "خانوار معمولی ساکن" نامیده می‌شود.

خانوار معمولی غیر ساکن: خانواری که در زمان سرشماری در اقامتگاه ثابتی سکونت ندارد، "خانوار معمولی غیر ساکن" نامیده می‌شود. این دسته از خانوارها شامل سه گروه زیر است:

۱- خانوارهایی که در زمان سرشماری در کوچ به سر می‌برند و یا در خارج شهرها و آبادیها در زیر چادر زندگی می‌کنند.

۲- خانوارهایی که در محل زندگی ثابتی زندگی نمی‌کنند و به‌طور مداوم محل زندگی خود را تغییر می‌دهند، مانند گولپها.

۳- خانوارهایی که محل زندگی مشخص ندارند و شبها معمولاً "در پارکها، خرابه‌ها، زیرپلها و ... بیتوته می‌کنند.

خانوار دستجمعی: مجموعه افرادی که به دلیل داشتن هدف یا ویژگیهای مشترک مانند تحصیل، بیماری روانی و ... با هم در یک موسسه از قبیل خوابگاه دانشجویی، آسایشگاه روانی و ... زندگی می‌کنند، یک خانوار دستجمعی به حساب می‌آیند. در این سرشماری، افرادی که در ندامتگاهها، بازداشتگاهها و مراکز مشابه نگهداری می‌شوند و نیز افرادی که در سربازخانهها، پادگانها، پاسگاهها، پایگاهها، یا اردوگاههای نظامی و انتظامی به‌طور جمعی به سر می‌برند و همچنین دانش‌آموزان و دانشجویان موسسات آموزشی نیروهای نظامی و انتظامی، به عنوان اعضای خانوار دستجمعی مورد سرشماری قرار نمی‌گیرند. این‌گونه افراد همراه با سایر اعضای خانوار معمولی خود سرشماری می‌شوند.

اقامتگاه معمولی

اقامتگاه معمولی خانوار، محلی است که خانوار در زمان سرشماری در آنجا زندگی می‌کند، مشروط بر اینکه اقامتگاه دیگری نداشته باشد. اقامتگاه معمولی خانواری که در زمان سرشماری بیش از یک اقامتگاه دارد، محلی است که بیشترین مدت سال را در آنجا به سر می‌برد.

شهر (نقطه شهری)

منظور از شهر، هر یک از نقاطی است که دارای شهرداری باشد.

آبادی (نقطه روستایی)

آبادی به مجموعه یک یا چند مکان و اراضی به هم پیوسته (اعم از کشاورزی و غیرکشاورزی) گفته می‌شود که خارج از محدوده شهرها واقع شده و دارای محدوده ثبتی یا عرفی مستقل باشد. اگر آبادی در زمان سرشماری، محل سکونت خانوار یا خانوارهایی باشد، "دارای سکنه" و در غیر این صورت، "خالی از سکنه" تلقی می‌شود.

جمعیت ساکن در نقاط شهری

منظور از جمعیت ساکن در نقاط شهری در هر یک از محدوده‌های بخش، شهرستان، استان یا کشور، جمعیت کلیه شهرهایی است که در همان محدوده قرار دارد و جمعیت هر شهر عبارت است از مجموع تعداد اعضای همه خانوارهای معمولی ساکن و دستجمعی که اقامتگاه معمولی آنها در زمان سرشماری در آن شهر واقع است.

جمعیت ساکن در نقاط روستایی

منظور از جمعیت ساکن در نقاط روستایی در هر یک از محدوده‌های دهستان، بخش، شهرستان، استان یا کشور، جمعیت کلیه آبادیهایی است که در همان محدوده قرار دارد و جمعیت هر آبادی عبارت است از مجموع تعداد اعضای همه خانوارهای معمولی ساکن و دستجمعی که اقامتگاه معمولی آنها در زمان سرشماری در آن آبادی واقع است.

سن

منظور از سن، تعداد سالهای کاملی است که از زمان تولد فرد گذشته است.

مهاجران وارد شده

در هر شهر یا آبادی، آن دسته از اعضای خانوارهای معمولی ساکن و دستجمعی که متولد آنجا نباشند، مهاجر شناخته می‌شوند.

محل تولد

منظور از محل تولد، آبادی یا شهری است که در زمان تولد فرد، اقامتگاه معمولی مادر او بوده است.

باسواد

کسانی که می‌توانند به فارسی یا هر زبان دیگری متن ساده‌ای را بخوانند و بنویسند، خواه مدرک رسمی داشته یا نداشته باشند، باسواد تلقی می‌شوند. همه محصلان از جمله نوآموزان سال اول ابتدایی و سوادآموزان نهضت سوادآموزی نیز باسواد به حساب می‌آیند.

کار، هر فعالیت فکری یا بدنی است که قانوناً " مجاز باشد و به منظور کسب درآمد (نقدی، غیرنقدی) صورت گیرد .

وضع فعالیت در ۷ روز گذشته

در این سرشماری، وضع فعالیت افراد در ۷ روز پیش از مراجعه مامور سرشماری مورد نظر است. هر یک از افراد از این نظر و با توجه به تعریف کار، در یکی از گروههای زیر قرار می‌گیرند:

شاغل: افراد زیر شاغل به حساب می‌آیند:

— کسانی که دارای شغلی هستند، اعم از اینکه در ۷ روز پیش از مراجعه مامور سرشماری کار کرده و یا به عللی از قبیل مرخصی، بیماری، تعطیل موقت محل کار و ... کار نکرده‌اند و پس از رفع علت به کار خود ادامه خواهند داد.

— کسانی که شغل مستمر نداشته ولی در ۷ روز پیش از مراجعه مامور سرشماری، حداقل دو روز کار کرده‌اند.

— کسانی که تحت عنوان کارآموز در ۷ روز پیش از مراجعه مامور سرشماری به کار اشتغال داشته‌اند.

— کسانی که دارای شغلی هستند، ولی در ۷ روز پیش از مراجعه مامور سرشماری به اقتضای فصل و ماهیت فصلی کار خود، کار نکرده‌اند (بیکاران فصلی)، مشروط بر آنکه در جستجوی کار دیگری هم نباشند.

— افرادی که به انجام خدمت وظیفه عمومی مشغول هستند.

— کسانی که در حال گذراندن دوره‌های آموزشی در دانشکده‌ها و آموزشگاههای مربوط به نیروهای نظامی و انتظامی هستند.

بیکار (جویای کار): کسانی که شاغل به حساب نمی‌آیند و در ۷ روز پیش از مراجعه مامور سرشماری در جستجوی کار بوده‌اند، بیکار (جویای کار) تلقی می‌شوند.

محصل: کسانی که شاغل، بیکار (جویای کار) محسوب نمی‌شوند و در ۷ روز پیش از مراجعه مامور سرشماری در حال تحصیل بوده‌اند، محصل به حساب می‌آیند.

خانه‌دار: خانه‌دار به کسانی گفته می‌شود که شاغل، بیکار (جویای کار) و محصل به حساب نمی‌آیند و بنا بر اظهار پاسخگو، در ۷ روز پیش از مراجعه مامور سرشماری به خانه‌داری مشغول بوده‌اند.

دارای درآمد بدون کار: کسانی که شاغل، بیکار (جویای کار) محصل و خانه‌دار محسوب نمی‌شوند و درآمدهای مستمری مانند حقوق بازنشستگی، حقوق وظیفه، درآمد املاک و مستغلات، سود سهام و ... دارند، دارای درآمد بدون کار محسوب می‌شوند.

سایر: کسانی که از نظر وضع فعالیت در ۷ روز پیش از مراجعه مامور سرشماری، در هیچ یک از گروههای بالا قابل طبقه‌بندی نیستند، در گروه سایر قرار می‌گیرند.

مفاهیم به کار رفته در این نشریه

نسبت جنسی

نسبت تعداد مردان به زنان یا زنان به مردان ، نسبت جنسی نامیده می‌شود . معمولاً " در این مورد نسبت تعداد مردان به زنان را محاسبه می‌کنند و به صورت درصد ارائه می‌دهند . یعنی اگر M تعداد مردان و F تعداد زنان در یک منطقه جغرافیایی باشد ، نسبت جنسی در آن منطقه عبارت خواهد بود از :

$$\text{نسبت جنسی} = \frac{M}{F} \times 100$$

گروههای عمده سنی

در مجموعه نشریات نتایج سرشماری عمومی نفوس و مسکن سال ۱۳۶۵ ، علاوه بر سنین منفرد و گروههای سنی منظم (۵ ساله و ۱۰ ساله) ، طبقه‌بندی سنی دیگری نیز برای جمعیت در نظر گرفته شده است که هر طبقه آن ، یک گروه عمده سنی نامیده می‌شود و عبارت است از :

افراد ۱ - ۵ ساله : نوباوگان

افراد ۶ - ۱۰ ساله : کودکان

افراد ۱۱ - ۱۴ ساله : نوجوانان

افراد ۱۵ - ۲۴ ساله : جوانان

افراد ۲۵ - ۶۴ ساله : میانسالان

افراد ۶۵ ساله و بیشتر : بزرگسالان

افرادی که سن آنان معلوم نبوده و یا امکان انتساب آنان به یکی از گروههای سنی وجود نداشته است ، در گروه " سن نامشخص " منظور شده است .

نسبت باسواد

این نسبت در هر جامعه از تقسیم تعداد افراد با سواد در یک سن یا گروه سنی معین به جمعیت آن سن یا گروه سنی به دست می‌آید و معمولاً " به صورت " درصد " بیان می‌شود .

چهار

ویژگیهای عمده نقاط روستایی شهرستان اسلام آباد

اسلام آباد یکی از شهرستانهای استان باختران است که در قسمت مرکزی این استان واقع شده و مرکز آن شهر اسلام آباد است. این شهرستان دارای ۲ شهر اسلام آباد و کرند است. همچنین شهرستان اسلام آباد به ۲ بخش شامل ۱۳ دهستان تقسیم شده و متشکل از ۵۰۹ آبادی دارای ساکنه و ۲۷۵ آبادی خالی از سکنه است.

جمعیت

در سرشماری عمومی نفوس و مسکن مهرماه ۱۳۶۵، شهرستان اسلام آباد دارای ۲۲۹۴۶۶ نفر جمعیت بوده است. از این تعداد، ۸۱۳۸۴ نفر ساکن در نقاط شهری، ۱۴۳۰۹۶ نفر ساکن در نقاط روستایی و بقیه غیر ساکن بودمانند.

جدول ۱- تعداد آبادیهای دارای سکونت در شهرستان باختران، به تفکیک طبقات عمشی

بخش	جمع	۱ تا ۲۴ نفر	۲۵ تا ۴۹ نفر	۵۰ تا ۹۹ نفر	۱۰۰ تا ۲۴۹ نفر	۲۵۰ تا ۴۹۹ نفر	۵۰۰ تا ۹۹۹ نفر	۱۰۰۰ تا ۲۴۹۹ نفر	۲۵۰۰ تا ۴۹۹۹ نفر	۵۰۰۰ نفر و بیشتر
شهرستان اسلام آباد	۵۰۹	۱۸	۲۲	۷۶	۲۱۴	۱۰۱	۵۰	۱۶	۲	۰
کرند	۲۰۰	۸	۱۲	۲۲	۸۹	۴۱	۱۲	۵	۱	۰
مرکزی	۳۰۹	۱۰	۲۰	۴۴	۱۲۵	۶۰	۳۸	۱۱	۱	۰

از جمعیت نقاط روستایی این شهرستان، ۷۳۵۹۷ نفر را مردان و ۶۹۴۹۹ نفر را زنان تشکیل می‌دادمانند. نسبت جنسی در این جمعیت نشان می‌دهد که در مقابل هر ۱۰۰ نفر زن، ۱۰۶ نفر مرد وجود دارد. این نسبت در بین اطفال کمتر از یکساله ۱۱۰ و در بین افراد ۶۵ ساله و بیشتر ۱۵۶ است. پایینترین نسبت جنسی به گروه سنی جوانان (۱۵ - ۲۴ ساله) و بالاترین نسبت، به گروه سنی بزرگسالان (۶۵ ساله و بیشتر) تعلق دارد.

جدول ۲- جمعیت نقاط روستایی شهرستان بر حسب بخش و گروه‌های عمده سنی، به تفکیک جنس

نبت جنسی	زن	مرد	مردوزن		گروه‌های عمده سنی
			درصد	تعداد	
۱۰۶	۶۹۴۹۹	۷۳۵۹۷	۱۰۰/۰۰	۱۴۳۰۹۶	شهرستان اسلام‌آباد
۱۱۰	۲۶۱۹	۲۸۷۳	۲/۸۴	۵۴۹۲	اطفال/کمتر از یکساله/
۱۰۴	۱۲۲۱۰	۱۳۷۹۱	۱۸/۸۷	۲۷۰۰۱	نوباوگان/۱-۵ساله/
۱۰۴	۱۰۸۲۱	۱۱۲۴۷	۱۵/۴۲	۲۲۰۶۸	کودکان/۶-۱۰ساله/
۱۱۰	۷۰۵۲	۷۷۵۶	۱۰/۳۵	۱۴۸۰۸	نوجوانان/۱۱-۱۴ساله/
۱۰۲	۱۳۲۹۰	۱۳۶۱۳	۱۸/۸۰	۲۶۹۰۳	جوانان/۱۵-۲۴ساله/
۱۰۴	۲۰۹۱۴	۲۱۸۲۳	۲۹/۸۷	۴۲۷۳۷	میانسالان/۲۵-۶۴ساله/
۱۵۶	۱۵۹۰	۲۴۷۴	۲/۸۴	۴۰۶۴	بزرگسالان/۶۵ساله و بیشتر/
*	۳	۲۰	۰/۰۲	۲۳	نامشخص
۱۰۱	۲۵۵۹۳	۲۵۸۵۲	۱۰۰/۰۰	۵۱۴۴۵	بخش کرند
۱۰۲	۱۰۱۵	۱۰۳۷	۳/۹۹	۲۰۵۲	اطفال/کمتر از یکساله/
۹۶	۵۰۵۹	۴۸۷۲	۱۹/۳۰	۹۹۳۱	نوباوگان/۱-۵ساله/
۹۸	۴۱۶۶	۴۰۷۰	۱۶/۰۱	۸۲۳۶	کودکان/۶-۱۰ساله/
۱۰۲	۲۵۱۷	۲۵۶۳	۹/۸۷	۵۰۸۰	نوجوانان/۱۱-۱۴ساله/
۹۹	۴۸۴۶	۴۷۹۸	۱۸/۷۵	۹۶۴۴	جوانان/۱۵-۲۴ساله/
۱۰۴	۷۴۷۴	۷۷۴۳	۲۹/۵۸	۱۵۲۱۷	میانسالان/۲۵-۶۴ساله/
۱۴۸	۵۱۴	۷۶۲	۲/۴۸	۱۲۷۶	بزرگسالان/۶۵ساله و بیشتر/
*	۲	۷	۰/۰۲	۹	نامشخص
۱۰۹	۴۳۹۰۶	۴۷۷۴۵	۱۰۰/۰۰	۹۱۶۵۱	بخش مرکزی
۱۱۴	۱۶۰۴	۱۸۳۶	۳/۷۵	۲۴۴۰	اطفال/کمتر از یکساله/
۱۰۹	۸۱۵۱	۸۹۱۹	۱۸/۶۳	۱۷۰۷۰	نوباوگان/۱-۵ساله/
۱۰۸	۶۶۵۵	۷۱۷۷	۱۵/۰۹	۱۳۸۳۲	کودکان/۶-۱۰ساله/
۱۱۵	۴۵۳۵	۵۱۹۳	۱۰/۶۱	۹۷۲۸	نوجوانان/۱۱-۱۴ساله/
۱۰۴	۸۴۴۴	۸۸۱۵	۱۸/۸۳	۱۷۲۵۹	جوانان/۱۵-۲۴ساله/
۱۰۵	۱۳۴۴۰	۱۴۰۸۰	۳۰/۰۳	۲۷۵۲۰	میانسالان/۲۵-۶۴ساله/
۱۵۹	۱۰۷۶	۱۷۱۲	۳/۰۴	۲۷۸۸	بزرگسالان/۶۵ساله و بیشتر/
*	۱	۱۳	۰/۰۲	۱۴	نامشخص

* محاسبه مفهوم ندارد.

خانوار

در سرشماری مهرماه ۱۳۶۵، شهرستان اسلام آباد دارای ۴۰۳۱۸ خانوار بوده است. از این تعداد، ۱۵۱۲۶ خانوار ساکن در نقاط شهری، ۲۴۴۱۸ خانوار ساکن در نقاط روستایی و بقیه غیر ساکن بوده‌اند.

جدول ۳- تعداد آبادیهایی دارای سکونتگاه در شهرستان بر حسب بخش، به تفکیک گروه بندی تعداد خانوار

بخش	مجموع	۱ تا ۲ خانوار	۳ تا ۵ خانوار	۶ تا ۱۰ خانوار	۱۱ تا ۲۰ خانوار	۲۱ تا ۵۰ خانوار	۵۱ تا ۱۰۰ خانوار	۱۰۱ تا ۲۰۰ خانوار	۲۰۰ تا ۵۰۰ خانوار	۵۰۰ تا ۱۰۰۰ خانوار	بیشتر
شهرستان اسلام آباد	۵۰۹	۲۰	۳۹	۱۰۶	۲۰۴	۸۷	۲۹	۱۲	۱	۰	
کرند	۲۰۰	۹	۱۴	۵۲	۸۰	۳۲	۸	۴	۱	۰	
مرکزی	۳۰۹	۱۱	۲۵	۵۴	۱۲۴	۵۵	۳۱	۹	۰	۰	

متوسط تعداد افراد در خانوارهای معمولی ساکن نقاط روستایی این شهرستان، ۵/۹ نفر است. بیشترین تعداد خانوار، مربوط به خانوارهای ۶ نفره و کمترین آن مربوط به خانوارهای ۱ نفره است.

جدول ۴- خانوارهای معمولی ساکن نقاط روستایی شهرستان بر حسب بخش، به تفکیک تعداد افراد در خانوار

بخش	مجموع	۱ نفر	۲ نفر	۳ نفر	۴ نفر	۵ نفر	۶ نفر	۷ نفر	۸ نفر	۹ نفر	۱۰ نفر
شهرستان اسلام آباد	۲۴۴۱۸	۵۲۰	۱۷۶۲	۲۳۴۷	۳۰۱۹	۳۴۲۵	۳۴۷۹	۳۴۲۶	۲۹۵۶	۱۷۲۷	۱۷۵۷
بخش کرند	۸۷۴۸	۱۷۲	۶۱۹	۸۸۰	۱۰۴۴	۱۲۶۰	۱۲۱۲	۱۲۴۰	۱۰۷۷	۶۰۲	۶۴۲
بخش مرکزی	۱۵۶۷۰	۳۴۸	۱۱۴۳	۱۴۶۷	۱۹۷۵	۲۱۶۵	۲۲۶۷	۲۱۸۶	۱۸۷۹	۱۱۲۵	۱۱۱۵

مهاجرت

در سرشماری عمومی نفوس و مسکن مهرماه ۱۳۶۵، ۸۷/۴ درصد از جمعیت نقاط روستایی شهرستان اسلام آباد در همان آبادی که در زمان سرشماری اقامت داشته‌اند متولد شده‌اند. مقایسه محل تولد افراد با محلی که در زمان سرشماری در آنجا اقامت داشته‌اند نشان می‌دهد که ۸/۸ درصد جمعیت نقاط روستایی این شهرستان از آبادی به آبادی و ۳/۴ درصد از شهر به آبادی، در طول زندگی‌شان مهاجرت کرده‌اند.

جدول ۵- جمعیت نقاط روستایی شهرستان بروجرد بهای عمده شی، به تفکیک محل تولد

اظهاری شده	محل تولد در جای دیگر			محل تولد در آبادی محل اقامت	جمع	گروههای عمده شی
	خارج کشور	شهر	آبادی			
۵۲۲	۱۰۸	۴۷۰۸	۱۲۶۴۵	۲۵۱۰۲	۱۴۳۰۹۶	شهرستان اسلام آباد
۳۰	۱	۲۹	۲۰	۵۴۰۲	۵۴۹۲	کودکان / کمتر از یکساله /
۱۳۹	۵	۳۱۴	۲۹۱	۲۶۲۵۲	۲۷۰۰۱	نوجوانان / ۱-۵ ساله /
۸۷	۸	۱۱۳۹	۱۳۷۹	۱۹۴۵۵	۲۳۰۶۸	کودکان / ۶-۱۰ ساله /
۴۶	۱۲	۶۰۶	۹۴۷	۱۳۱۹۷	۱۴۸۰۸	نوجوانان / ۱۱-۱۴ ساله /
۷۰	۲۹	۱۰۲۶	۲۴۸۴	۲۳۲۹۴	۲۶۹۰۳	جوانان / ۱۵-۲۴ ساله /
۱۴۲	۵۱	۱۴۸۴	۶۸۳۷	۳۴۲۲۳	۴۲۷۲۷	میانسالان / ۲۵-۶۴ ساله /
۱۷	۲	۹۹	۶۸۴	۳۲۶۲	۴۰۶۴	بزرگسالان / ۶۵ ساله و بیشتر /
۱	۰	۱	۳	۱۸	۲۲	نامشخص

سواد

در سرشماری مهرماه ۱۳۶۵ شهرستان اسلام آباد، از ۱۱۰۶۰۳ نفر جمعیت ۶ ساله و بیشتر نقاط روستایی این شهرستان، ۴۶/۰ درصد باسواد بودند. نسبت باسوادی در این جمعیت برای مردان، ۵۹/۹ درصد و برای زنان، ۳۱/۳ درصد بوده است. این نسبت برای افراد لازمالتعلیم (۶-۱۴ ساله)، ۷۶/۱ درصد و برای افراد ۱۵ ساله و بیشتر، ۳۱/۰ درصد بوده است.

جدول ۶- درصد باسوادان بی سوادان در جمعیت ۶ ساله و بیشتر نقاط روستایی شهرستان بروجرد بهای عمده شی، به تفکیک جنس

اظهاری شده	بی سواد		باسواد		جمع	گروههای عمده شی
	زن	مرد	زن	مرد		
۰/۳۳	۶۸/۲۹	۳۹/۸۳	۳۱/۲۸	۵۹/۹۳	۱۰۰/۰۰	شهرستان اسلام آباد
۰/۹۸	۳۶/۴۴	۸/۹۶	۶۲/۳۵	۹۰/۲۷	۱۰۰/۰۰	کودکان / ۶-۱۰ ساله /
۰/۱۶	۴۱/۲۲	۹/۳۵	۵۸/۴۴	۹۰/۵۶	۱۰۰/۰۰	نوجوانان / ۱۱-۱۴ ساله /
۰/۱۱	۶۱/۲۴	۱۹/۳۲	۳۸/۶۱	۸۰/۶۱	۱۰۰/۰۰	جوانان / ۱۵-۲۴ ساله /
۰/۱۳	۹۶/۰۸	۷۳/۰۸	۳/۷۴	۲۶/۸۴	۱۰۰/۰۰	میانسالان / ۲۵-۶۴ ساله /
۰/۹۴	۹۸/۰۵	۹۵/۱۵	۰/۵۰	۴/۲۴	۱۰۰/۰۰	بزرگسالان / ۶۵ ساله و بیشتر /
۰/۳۴	۶۷/۸۰	۳۸/۳۱	۳۱/۷۱	۶۱/۵۰	۱۰۰/۰۰	بخش کرند
۰/۹۷	۴۰/۴۷	۱۱/۲۰	۵۸/۱۱	۸۸/۲۸	۱۰۰/۰۰	کودکان / ۶-۱۰ ساله /
۰/۲۰	۳۹/۵۳	۸/۳۹	۶۰/۱۹	۹۱/۴۹	۱۰۰/۰۰	نوجوانان / ۱۱-۱۴ ساله /
۰/۱۵	۵۹/۵۷	۱۵/۷۸	۴۰/۲۰	۸۴/۱۶	۱۰۰/۰۰	جوانان / ۱۵-۲۴ ساله /
۰/۱۴	۹۵/۷۹	۷۰/۸۳	۴/۰۱	۲۹/۱۰	۱۰۰/۰۰	میانسالان / ۲۵-۶۴ ساله /
۰/۷۱	۹۸/۲۵	۹۴/۸۸	۰/۹۷	۴/۴۶	۱۰۰/۰۰	بزرگسالان / ۶۵ ساله و بیشتر /

جدول ۶- درصد بلوایان بی‌سوادان و جمعیت ۶ ساله بیشتر نقاط روستایی شهرستان بر حسب بخش و گروه‌های عمده‌نی بنگلیک جنس (دنباله)

انگاره شده	بی‌سواد		باسواد		جمع	گروه‌های عمده‌نی
	زن	مرد	زن	مرد		
۰/۳۲	۶۸/۵۷	۴۰/۶۵	۳۱/۰۴	۵۹/۰۹	۱۰۰/۰۰	بخش مرکزی
۰/۹۹	۳۳/۹۱	۷/۶۹	۶۵/۰۰	۹۱/۴۰	۱۰۰/۰۰	کودکان ۶-۱۰ ساله /
۰/۱۴	۴۲/۳۲	۹/۸۲	۵۷/۴۶	۹۰/۱۰	۱۰۰/۰۰	نوجوانان ۱۱-۱۴ ساله /
۰/۰۹	۶۲/۲۰	۲۱/۲۵	۳۷/۷۰	۷۸/۶۸	۱۰۰/۰۰	جوانان ۱۵-۲۴ ساله /
۰/۱۲	۹۶/۲۵	۷۴/۳۲	۳/۵۹	۲۵/۶۰	۱۰۰/۰۰	میانسالان ۲۵-۶۴ ساله /
۱/۰۴	۹۷/۹۶	۹۵/۲۷	۰/۲۸	۴/۱۵	۱۰۰/۰۰	بزرگسالان ۶۵ ساله و بیشتر /

وضع فعالیت

در سرشماری مهرماه ۱۳۶۵، ۳۶/۳ درصد جمعیت ۱۰ ساله و بیشتر نقاط روستایی شهرستان اسلام‌آباد را افراد شاغل و بیکار (جویای کار) تشکیل می‌دادند. نسبت افراد شاغل به جمعیت ۱۰ ساله و بیشتر در نقاط روستایی این شهرستان، ۲۷/۲ درصد بوده است. این نسبت برای مردان، ۵۱/۶ درصد و برای زنان، ۱/۱ درصد بوده است.

جدول ۷- جمعیت ۱۰ ساله و بیشتر نقاط روستایی شهرستان بر حسب بخش و وضع فعالیت، بنگلیک جنس

وضع فعالیت	مرد		زن	
	تعداد	درصد	تعداد	درصد
شهرستان اسلام‌آباد	۹۲۲۹۴	۱۰۰/۰۰	۴۷۶۲۲	۱۰۰/۰۰
شاغل	۲۵۰۶۵	۲۷/۱۶	۲۴۵۵۴	۵۱/۵۶
بیکار / جویای کار /	۸۴۱۹	۹/۱۲	۷۹۲۱	۱۶/۶۳
محصل	۱۶۲۲۱	۱۷/۵۸	۱۱۵۶۹	۲۴/۲۹
خانه‌دار	۲۳۲۱۸	۳۶/۱۰	۲۹۷	۰/۶۲
دارای درآمد بدون کار	۶۴۲	۰/۷۰	۴۷۳	۰/۹۹
سایر	۸۳۴۷	۹/۰۴	۲۷۲۰	۵/۷۱
انگاره نشده	۲۸۲	۰/۳۱	۸۸	۰/۱۸
بخش کرند	۳۲۶۳۳	۱۰۰/۰۰	۱۶۶۰۴	۱۰۰/۰۰
شاغل	۸۶۸۵	۲۶/۶۱	۸۵۳۶	۵۱/۴۱
بیکار / جویای کار /	۳۰۴۹	۹/۳۴	۲۹۲۶	۱۷/۶۲
محصل	۵۵۵۴	۱۷/۰۲	۳۹۲۲	۲۳/۶۲
خانه‌دار	۱۲۵۹۶	۳۸/۶۰	۱۲۱	۰/۷۳
دارای درآمد بدون کار	۳۱۷	۰/۹۷	۲۲۴	۱/۳۵
سایر	۲۳۱۸	۷/۱۰	۸۳۵	۵/۰۳
انگاره نشده	۱۱۴	۰/۳۵	۴۰	۰/۲۴

جدول ۲- جمعیت ۱۰ ساله بیشتر نقاط روستایی شهرستان بر حسب بخش و وضع فعالیت، به تفکیک جنس (دنباله)

زن		مرد		مرد و زن		وضع فعالیت
درصد	تعداد	درصد	تعداد	درصد	تعداد	
۱۰۰/۰۰	۲۸۶۴۳	۱۰۰/۰۰	۳۱۰۱۸	۱۰۰/۰۰	۵۹۶۶۱	بخش مرکزی
۱/۲۶	۳۶۲	۵۱/۶۴	۱۶۰۱۸	۲۷/۴۹	۱۶۲۸۰	شاغل
۱/۳۱	۳۷۵	۱۶/۱۰	۴۹۹۵	۹/۰۰	۵۲۷۰	بیکار /جویای کار /
۱۰/۵۴	۳۰۲۰	۲۴/۶۵	۷۶۴۷	۱۷/۸۸	۱۰۶۶۷	محصل
۷۱/۷۳	۲۰۵۴۶	۰/۵۷	۱۷۶	۳۴/۷۳	۲۰۷۲۲	خانه دار
۰/۲۷	۷۶	۰/۸۰	۲۴۹	۰/۵۴	۳۲۵	دارای درآمد بدون کار
۱۴/۴۷	۴۱۴۴	۶/۰۸	۱۸۸۵	۱۰/۱۱	۶۰۲۹	سایر
۰/۴۲	۱۲۰	۰/۱۵	۴۸	۰/۲۸	۱۶۸	اظهار نشده

تقسیمات کشوری جمهوری اسلامی ایران به تفکیک استان ۱۳۶۵



نقشه شهرستان اسلام آباد به تفکیک بخش و دهستان

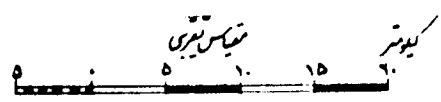
شماره سری ۱۳۶۵



وزارت بهادر و پناه
مرکز آمار ایران
علام

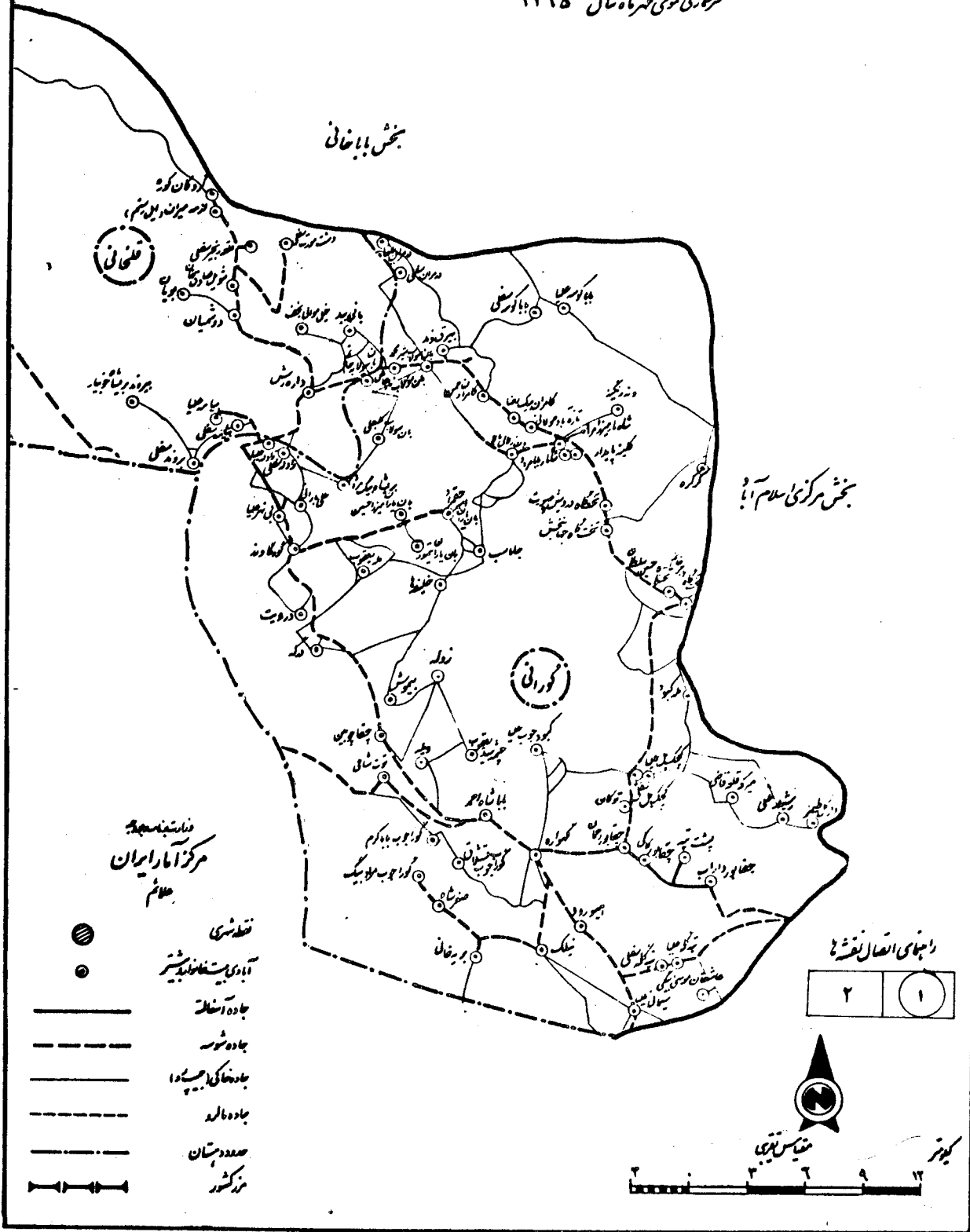
- — — — — مرز کشور
- — — — — حدود شهرستان
- — — — — حدود بخش
- — — — — حدود دهستان
- مرکز شهرستان
- قطب شهری
- مرکز بخش (قطب شهری)
- مرکز بخش (قطب دهستان) جهت ...
- مرکز بخش (قطب دهستان) جهت ...
- آبادی ارسی ...

شیردان و چرداول



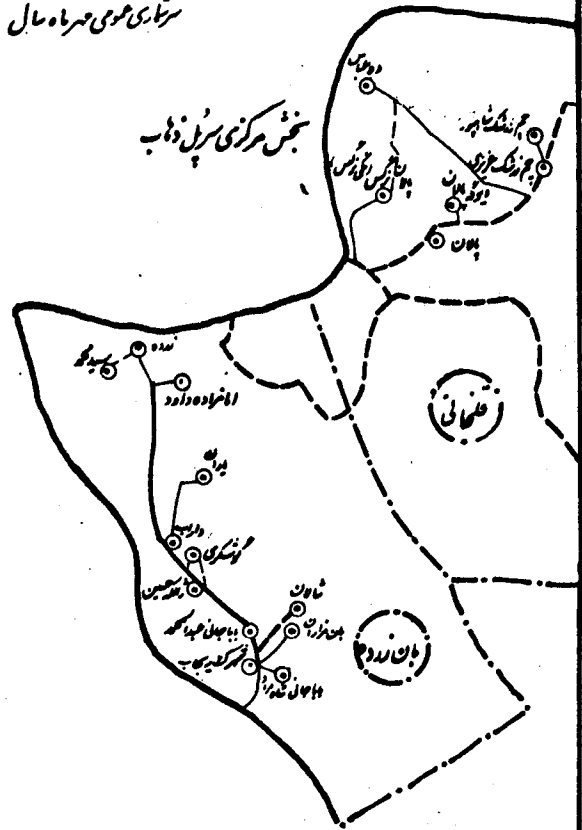
نقشه روستایی بخش کرند شهرستان اسلام آباد در استان باختران (دهستانهای گورانی، قفحانی و بان زرده)

سرکاری عمومی همراه سال ۱۳۶۵



نقشه روستایی بخش کرند شهرستان اسلام آباد ارمنستان باخران (دبستانهای گورانی، قفحانی، دبان زرده)


سرکاری عمومی همراه سال ۱۳۶۵



فدائیتنامده
مرکز آمار ایران
سلام

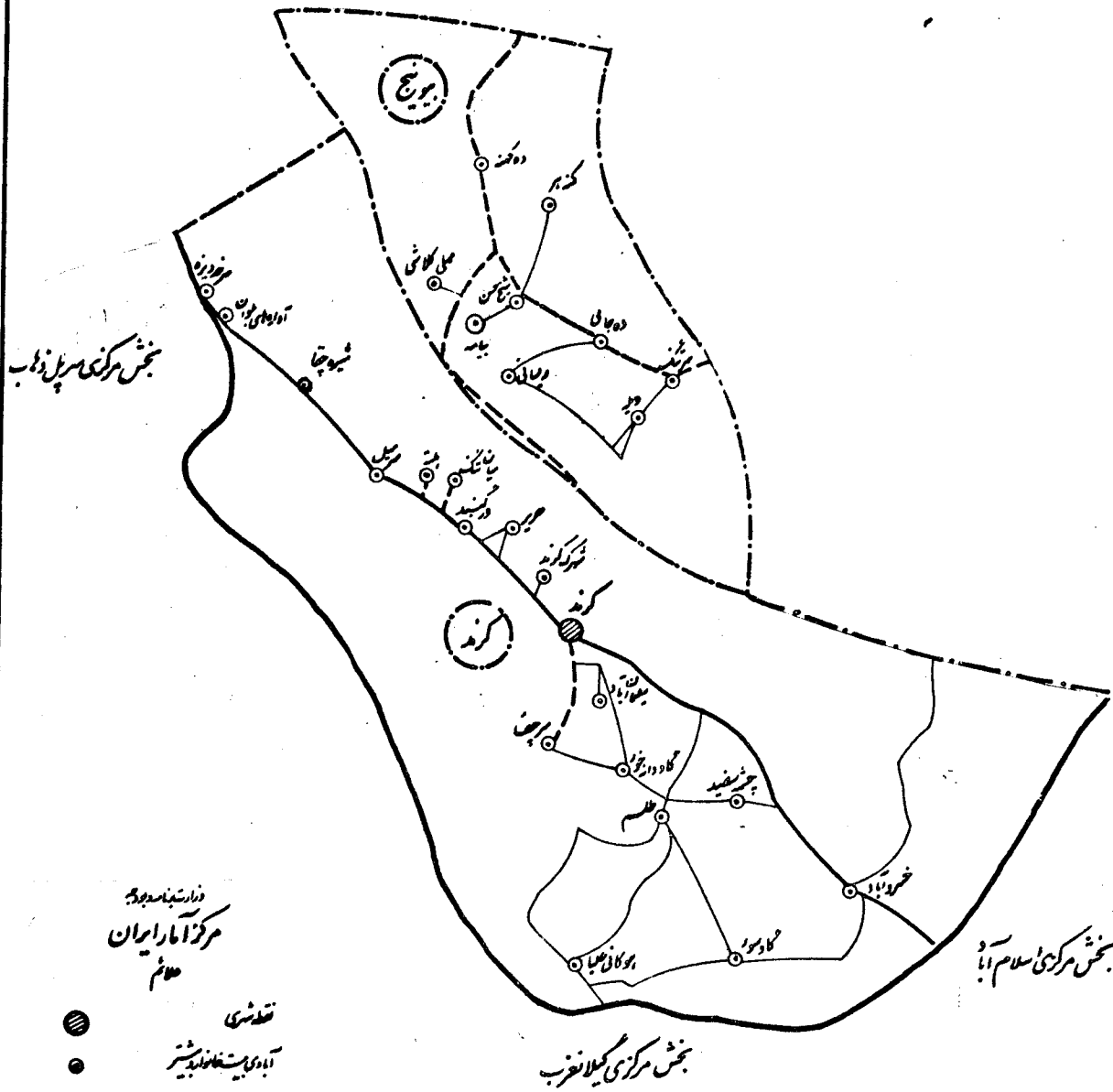
- قطعی
- آبادیست خانانید بیشتر
- جاده آسفالت
- جاده شوسه
- بدنه‌های آبجیست
- جلوه‌دار
- حدود دهستان
- مرکز شهر

راههای اتصال نقشه



نقشه روستایی بخش کرند شهرستان اسلام آباد ارستان باخران (دستگاههای پیونج دکند)

برشای عمری همراه سال ۱۳۶۵




دانشگاه علوم و
مركز امامان ايران
علام

- نقطه شهری
- آبادی پست خانوادگی بیشتر
- جاده آسفالت
- - - جاده شوسه
- جاده خاکی لایه چسبناک
- - - جاده مالرو
- صددستان
- — — محد کشتور

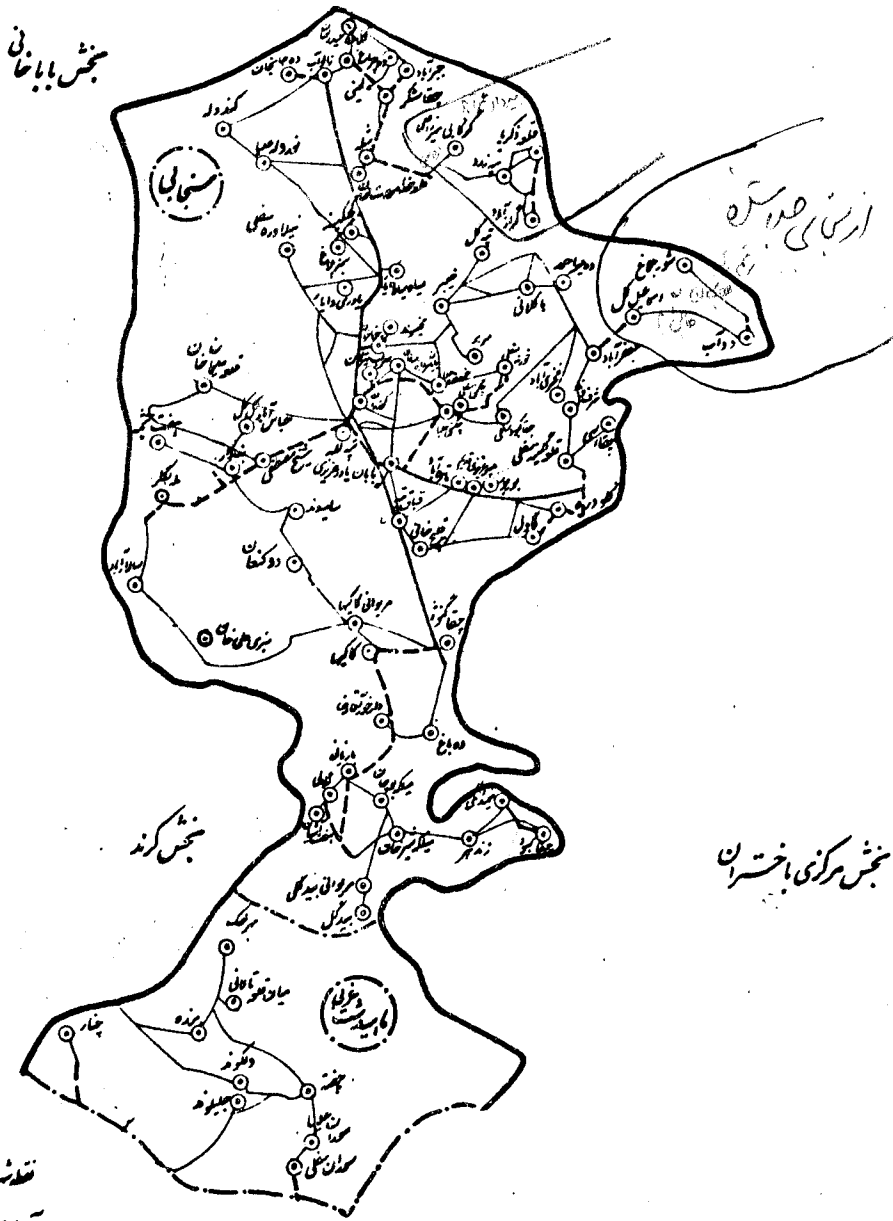


مقیاس ۱:۱۰۰۰



نقشه روستایی بخش مرکزی شهرستان اسلام آباد از استان باختران (دهستانهای سنجابی و مابعد شنبلی)

سرشماری عمومی همراه سال ۱۳۶۵



مراکز ادارات استان
مراکز دهستانها

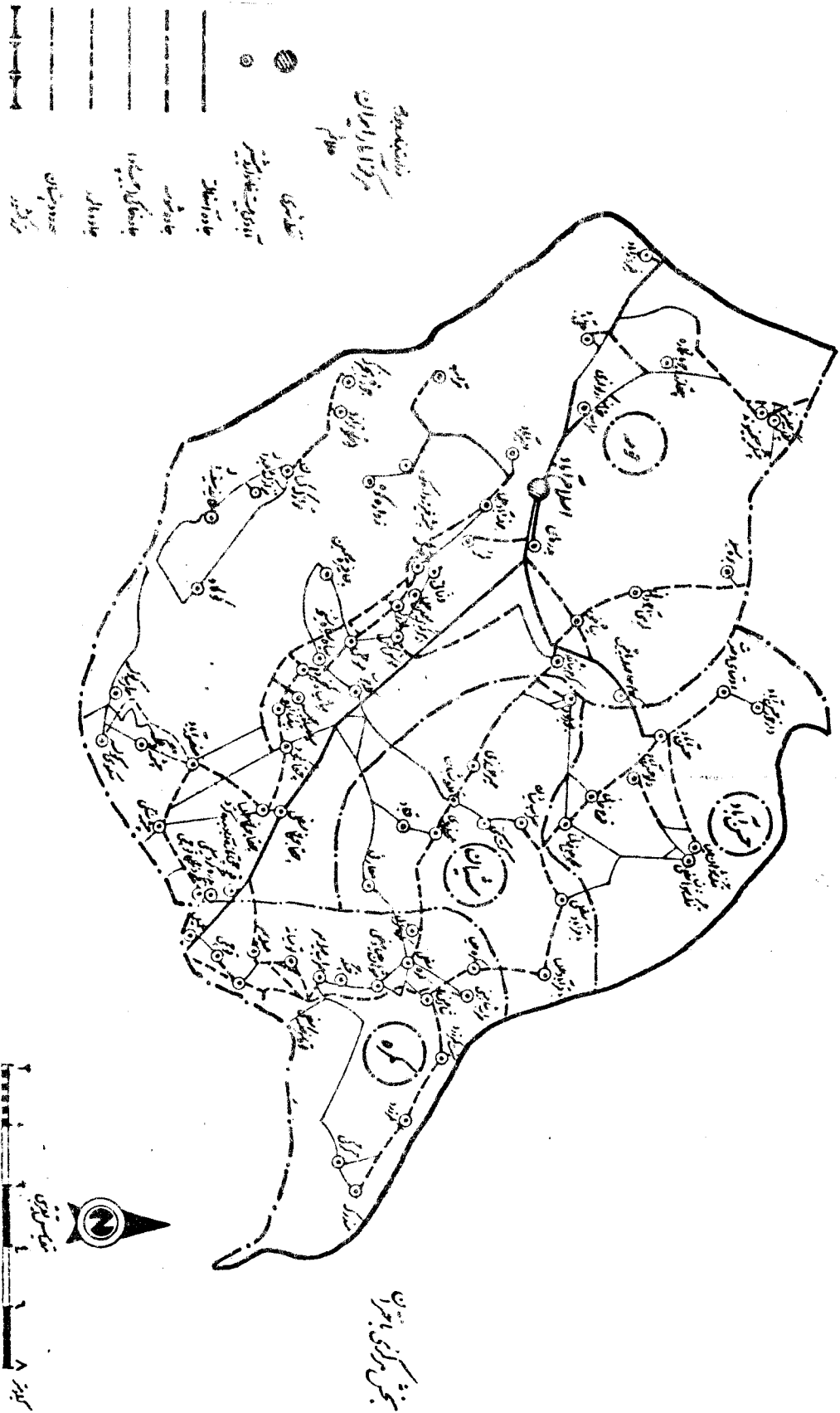
- قطعی
- آبادی است خالی است
- جاده آسفالت
- - - - جاده شوره
- جاده خاکی با آب و هوا
- - - - جاده مالرو
- حدود دهستان
- مرکز دهستان



مبایس برزی
کیلومتر ۱ ۲ ۳ ۴ ۵

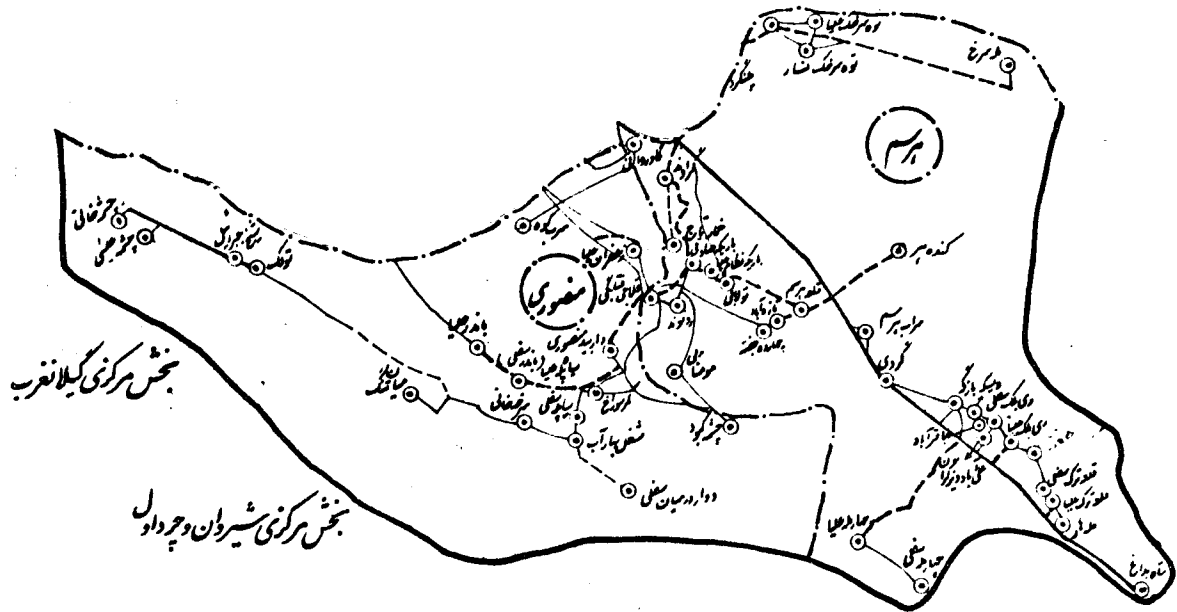
نقشه روستایی بخش مرکزی شهرستان اسلام آباد از روستایان به جنوب شرق استان آذربایجان (مکره)

شماره سری سال ۱۳۱۵



نقشه روستای بخش مرکزی شهرستان اسلام آباد آذربایجان (روستاهای پرجمع و مصفوری)

شماره عمومی همراه سال ۱۳۶۵



فهرست روستاها
مرکز آمار ایران
علامه

- قطعی
- آبادی بیست خانگی بیشتر
- جاده آسفالت
- - - - جاده شوسه
- جاده خاکی (بسیار)
- - - - جاده نالرد
- حدود دهستان
- مرکز کشور



شماره ردیف آبادی	آبادی	نوع راه آبادی (کد)	تعداد خانوار	کلی جمعیت	جمعیت عساکر بیشتر	جمعیت باسواد	جمعیت شامل	فعالیت عمده کشاورزی							
								زراعت	باغداری	دامداری دامپروری	پرورش طیور	پرورش گاو ابریشم	پرورش بز و بقر	پرورش ماهی	
۱	۲	۳	۴	۵	۶	۷	۸	۹	۱۰	۱۱	۱۲	۱۳	۱۴	۱۵	۱۶

کد نوع راه آبادی: جاده اسفالت ۱، جاده شوسه ۲، جاده خاکی ۳، مارو ۴، سایر دستگاه راه آهن یا راه آبی ۵، ناشنخ ۶

شماره ردیف آبادی	آبادی	کد آبادی	نوع راه آبادی (کد)	تعداد خانوار	کل جمعیت	جمعیت عمال و بیشتر	جمعیت باسواد	جمعیت شامل	فعالیت کشاورزی						
									پرورش ماهی	پرورش بز و گاو	پرورش گاو و گاوچران	پرورش گاو و گاوچران	پرورش گاو و گاوچران	پرورش گاو و گاوچران	پرورش گاو و گاوچران
۱	۲	۳	۴	۵	۶	۷	۸	۹	۱۰	۱۱	۱۲	۱۳	۱۴	۱۵	۱۶
۱۲	چالابه قنچه باره	۰۴۶۶۷۵	۲	۱۶	۹۳	۶۷	۱۰	۱۶	*						
۱۴	چم زرشک چقاویان	۰۴۶۶۷۶	۲	۱۴	۹۸	۵۹	۱۱	۱۷	*						
۱۵	چم زرشک شاهپور	۰۴۶۶۷۷	۲	۲۰	۱۸۴	۱۲۴	۲۵	۲۱	*						
۱۶	چم زرشک سزیزی	۰۴۶۶۷۸	۲	۴۸	۲۸۲	۱۹۴	۱۳	۴۶	*						
۱۷	خیل مولی نجف	۰۴۶۶۸۱	۴	۵۴	۳۶۰	۲۴۷	۶۱	۳۴	*						
۱۸	داره رش	۰۴۶۶۸۲	۲	۲۲	۱۹۸	۱۴۰	۴۸	۳۶	*						
۱۹	دشت مور سفلی	۰۴۶۶۸۲	۲	۲۶	۲۴۰	۱۸۸	۵۰	۲۸	*						
۲۰	دشت مور سفلی	۰۴۶۶۸۴	۲	۱۲	۸۷	۶۶	۲۷	۱۱	*						
۲۱	دنگه خدایان	۰۴۶۶۸۵	۴	۱۱	۵۸	۳۹	۱۰	۶	*						
۲۲	دوشمیان	۰۴۶۶۸۶	۲	۱۲۲	۸۶۰	۵۴۶	۱۴۶	۱۳۷	*						
۲۳	ده عباس	۰۴۶۶۸۷	۲	۲۰	۲۳۴	۱۵۹	۱	۳۰	*						
۲۴	دیوگه پالان	۰۴۶۶۸۸	۲	۲۰	۱۹۷	۱۲۷	۳۴	۲۱	*						
۲۵	زانه	۰۴۶۶۸۹	۲	۱۱	۷۸	۶۲	۱۵	۱۲	*						
۲۶	سفره بیلو	۰۴۶۶۹۰	۲	۱۷	۱۱	۱۱	۱	۳	*						
۲۷	مهر ایمن سزیزی	۰۴۶۷۰۰	۴	۲۹	۲۰	۲۰	۰	۴	*						
۲۸	شویل صادقی خان	۰۴۶۶۹۱	۲	۲۱	۲۱۸	۱۶۰	۴۱	۳۴	*						
۲۹	عبدالکریم باره	۰۴۶۶۹۲	۴	۱۰	۵۱	۲۵	۵	۹	*						
۳۰	قلعه زنجیر سفلی	۰۴۶۶۹۳	۲	۴۲	۳۰۵	۲۲۲	۵۲	۳۹	*						
۳۱	قلعه زنجیر علیا	۰۴۶۶۹۴	۲	۱۷	۱۰۸	۷۹	۲۴	۱۷	*						
۳۲	گردگان کوره	۰۴۶۶۹۵	۲	۲۱	۱۲۸	۹۴	۰	۲۰	*						
۳۳	گزنه	۰۴۶۶۹۶	۴	۹	۵۲	۳۲	۶	۱۱	*						
۳۴	ماما کچ	۰۴۶۶۹۷	۲	۱۰	۷۸	۵۲	۱	۱۲	*						
۳۵	مرزبان محمد مراد	۰۴۶۶۹۸	۲	۱۲	۷۸	۵۲	۳	۱۵	*						
۳۶	میر هواری ساری	۰۴۶۶۹۹	۴	۶	۵۵	۴۰	۷	۵	*						
	دهستان کرند			۱۹۷۲	۱۱۰۵۱	۸۷۵۲	۴۹۱۸	۱۵۹۵	۱۸	۴	۱۹	۱	۱	۱	۰
۱	اواره های بلو ان	۰۴۶۷۳۷	۱	۵۱	۲۳۶	۲۷۴	۱۳۷	۲۳	*						
۲	چشمه سفید	۰۴۶۷۴۴	۱	۱۵۳	۸۰۶	۶۵۷	۲۳۱	۱۵۴	*						
۳	چقا کچکپشته	۰۴۶۷۴۵	۱	۱۰	۵۹	۵۵	۱۰	۹	*						
۴	حریر	۰۴۶۷۴۶	۱	۳۶۶	۱۹۵۴	۱۵۷۳	۹۱۰	۲۶۵	*						
۵	حصیل قمره	۰۴۶۷۴۷	۱	۶	۳۰	۱۸	۹	۵	*						
۶	خسرو آباد	۰۴۶۷۴۸	۱	۹۹	۶۰۶	۴۸۱	۲۷۸	۱۲۰	*						
۷	ص چقا	۰۴۶۷۵۰	۲	۶۹	۴۲۳	۳۳۳	۱۸۹	۹۴	*						
۸	ص خه دیزه	۰۴۶۷۵۱	۱	۲۱۱	۱۲۲۹	۹۷۱	۵۴۸	۸۷	*						
۹	ص میل	۰۴۶۷۵۲	۱	۵۸	۲۲۱	۲۵۶	۱۶۵	۲۴	*						
۱۰	سلیمان آباد	۰۴۶۷۵۳	۱	۵۷	۲۱۷	۲۵۵	۱۵۷	۵۹	*						
۱۱	شهر ککر تده	۰۴۶۷۵۴	۱	۲۱۶	۱۰۵۹	۷۶۹	۶۱۱	۲۲۰	*						
۱۲	شیره چقا	۰۴۶۷۵۵	۱	۱۴۳	۸۳۶	۶۷۸	۴۲۰	۵۹	*						
۱۳	طلسم	۰۴۶۷۵۶	۱	۸۲	۴۶۴	۳۸۸	۳۶۱	۶۸	*						
۱۴	شوره خانه عسگر محمودی	۰۴۶۷۵۷	۱	۵	۲۹	۲۷	۱۵	۴	*						
۱۵	شوره خانه نصر تده	۰۴۶۷۵۸	۱	۶	۲۶	۱۵	۱۰	۶	*						
۱۶	کاو دانه خور	۰۴۶۷۶۰	۲	۱۰۱	۶۱۹	۴۸۵	۲۴۱	۹۸	*						
۱۷	کاو سور	۰۴۶۷۶۱	۲	۱۵۹	۹۲۲	۷۲۷	۳۶۶	۱۴۵	*						
۱۸	میان تنگ	۰۴۶۷۶۸	۱	۲۷	۱۵۲	۱۲۱	۷۱	۲۲	*						
۱۹	ورگنبد	۰۴۶۷۶۹	۱	۲۵	۱۲۸	۱۰۵	۵۶	۱۴	*						

کد نوع راه آبادی: ۱ جاده اسفالت، ۲ جاده شوسه، ۳ جاده خاکی، ۴ ناله، ۵ سایر (ایستگاه راه آهن یا راه آبی)، ۵۱ ناشخص

شماره ردیف آبادی	آبادی	کد آبادی	نوع راه آبادی (گند)	تعداد خانوار	کل جمعیت	جمعیت عساکر بیشتر	جمعیت باسواد	جمعیت شغل	فعالیت عمده کشاورزی						
									زراعت	باغداری	دامداری و پرورش طیور	پرورش گاو و بز	پرورش گاو و بز	پرورش ماهی	
۱	۲	۳	۴	۵	۶	۷	۸	۹	۱۰	۱۱	۱۲	۱۳	۱۴	۱۵	۱۶
۲۰	هلته	۰۴۶۷۷۰	۱	۷۴	۲۸۶	۲۱۹	۱۹۶	۴۵	*	*	*	*	*	*	*
۲۱	هوگاشی سفلی	۰۴۶۷۷۱	۲	۷	۶۰	۴۷	۱۵	۱۰	*	*	*	*	*	*	*
۲۲	هوگاشی علیا	۰۴۶۷۷۲	۳	۴۸	۲۷۹	۲۱۸	۹۹	۵۴	*	*	*	*	*	*	*
دهستان گور ان															
۱	سایب شاه احمد	۰۴۶۸۰۹	۲	۲۷	۱۶۲	۱۲۸	۵۲	۳۶	*	*	*	*	*	*	*
۲	سایب کوسه سفلی	۰۴۶۸۱۰	۳	۲۴	۱۶۴	۱۲۱	۵۶	۲۲	*	*	*	*	*	*	*
۳	سایب کوسه علیا	۰۴۶۸۱۱	۳	۲۹	۲۲۱	۱۶۵	۶۰	۲۵	*	*	*	*	*	*	*
۴	بیان زلالی پالان	۰۴۶۸۱۲	۲	۴۶	۲۱۲	۲۲۲	۱۲۸	۵۱	*	*	*	*	*	*	*
۵	بیان زلالی پاشین	۰۴۶۸۱۳	۳	۱۹	۱۳۱	۱۰۵	۵۶	۱۹	*	*	*	*	*	*	*
۶	بیان موله شیرزاد	۰۴۶۸۱۴	۳	۱۰	۸۲	۶۲	۱۴	۱۲	*	*	*	*	*	*	*
۷	بیان مولاب شیر محمد	۰۴۶۸۱۵	۲	۲۲	۲۱۵	۱۶۵	۹۲	۲۳	*	*	*	*	*	*	*
۸	بیان مولاب کلب علی	۰۴۶۸۱۶	۲	۲۶	۲۲۷	۱۸۲	۱۱۲	۳۴	*	*	*	*	*	*	*
۹	بیان مولاب حاتم	۰۴۶۸۱۷	۲	۴۳	۲۸۶	۱۹۷	۶۰	۴۰	*	*	*	*	*	*	*
۱۰	بیان شیروان	۰۴۶۸۱۸	۲	۱۷	۱۱۲	۷۵	۱۵	۲۲	*	*	*	*	*	*	*
۱۱	بیان نخورد	۰۴۶۸۱۹	۳	۱۵	۱۰۳	۷۹	۳۷	۲۱	*	*	*	*	*	*	*
۱۲	بیان بیار ان امیر حقراد	۰۴۶۸۲۰	۳	۴۷	۲۳۹	۱۹۱	۹۶	۵۶	*	*	*	*	*	*	*
۱۳	بیان بیار ان تیمور	۰۴۶۸۲۱	۲	۴۳	۲۵۱	۱۹۶	۱۰۹	۵۹	*	*	*	*	*	*	*
۱۴	بیان بیار ان عزیز مراد	۰۴۶۸۲۲	۳	۱۸	۱۰۷	۸۶	۴۰	۲۲	*	*	*	*	*	*	*
۱۵	بیان بیار ان میرزا حسین	۰۴۶۸۲۳	۲	۳۴	۱۹۵	۱۴۵	۶۰	۳۵	*	*	*	*	*	*	*
۱۶	بیان مولاب ناو خاص	۰۴۶۸۲۴	۲	۲۶	۱۷۶	۱۲۸	۵۲	۲۸	*	*	*	*	*	*	*
۱۷	بیر شاه بیگمراد	۰۴۶۸۲۵	۳	۳۶	۲۳۰	۱۷۴	۶۲	۴۵	*	*	*	*	*	*	*
۱۸	بیریه خانی	۰۴۶۸۲۶	۲	۶۴	۲۵۱	۱۷۷	۱۳۹	۷۵	*	*	*	*	*	*	*
۱۹	بیرقرنده	۰۴۶۸۲۷	۲	۹۴	۵۴۶	۴۰۲	۱۸۱	۹۲	*	*	*	*	*	*	*
۲۰	بیلده هو سفلی	۰۴۶۸۲۸	۳	۸	۵۴	۳۹	۱۷	۹	*	*	*	*	*	*	*
۲۱	بیلده هو علیا	۰۴۶۸۲۹	۳	۱۹	۱۲۰	۱۰۰	۶۰	۲۶	*	*	*	*	*	*	*
۲۲	بیموش	۰۴۶۸۳۰	۲	۶۵	۲۷۱	۲۷۹	۱۲۸	۷۳	*	*	*	*	*	*	*
۲۳	بیرنهر سفلی	۰۴۶۸۳۱	۳	۱۶	۱۰۹	۷۸	۳۵	۲۵	*	*	*	*	*	*	*
۲۴	بیرنهر علیا	۰۴۶۸۳۲	۲	۳۹	۲۵۵	۱۹۸	۱۱۰	۴۹	*	*	*	*	*	*	*
۲۵	پشت تپه	۰۴۶۸۳۳	۲	۲۰	۱۳۵	۱۰۷	۴۶	۲۹	*	*	*	*	*	*	*
۲۶	تازه آباد پشت تنگ شاه مار	۰۴۶۸۳۴	۴	۱۰	۴۸	۳۲	۶	۶	*	*	*	*	*	*	*
۲۷	تازه آباد مجید	۰۴۶۸۳۶	۳	۲	۲۹	۱۵	۷	۳	*	*	*	*	*	*	*
۲۸	تازه آباد مولانی	۰۴۶۸۳۷	۲	۳۱	۲۴۰	۱۸۲	۹۹	۳۵	*	*	*	*	*	*	*
۲۹	تپه گله سفلی	۰۴۶۸۳۸	۲	۲۲	۱۸۷	۱۵۱	۷۸	۳۷	*	*	*	*	*	*	*
۳۰	تپه گله علیا	۰۴۶۸۳۹	۲	۵۵	۳۰۵	۲۲۶	۸۴	۷۰	*	*	*	*	*	*	*
۳۱	تختگاه جهان بخش	۰۴۶۸۴۰	۲	۶۷	۴۰۷	۲۲۱	۱۸۸	۷۸	*	*	*	*	*	*	*
۳۲	تختگاه سفی السلطان	۰۴۶۸۴۱	۲	۱۶	۹۵	۷۲	۳۴	۱۸	*	*	*	*	*	*	*
۳۳	تختگاه هاجر خاتم	۰۴۶۹۲۶	۲	۵۲	۲۹۶	۲۲۸	۱۱۸	۶۱	*	*	*	*	*	*	*
۳۴	تختگاه حسین سلطان	۰۴۶۸۴۲	۲	۶۰	۳۶۳	۳۸۴	۱۵۶	۷۷	*	*	*	*	*	*	*
۳۵	تختگاه درویش و سورتنه	۰۴۶۸۴۳	۲	۲۵	۱۴۶	۱۱۲	۵۳	۳۰	*	*	*	*	*	*	*
۳۶	ترکه سفلی	۰۴۶۸۴۴	۴	۱۵	۸۳	۶۲	۲۴	۱۵	*	*	*	*	*	*	*
۳۷	تور تھامی	۰۴۶۸۴۵	۳	۹۵	۵۴۳	۴۴۲	۲۲۶	۱۱۴	*	*	*	*	*	*	*
۳۸	توکان	۰۴۶۸۴۶	۲	۲۲	۱۲۷	۱۰۴	۲۶	۲۲	*	*	*	*	*	*	*
۳۹	جاماسب	۰۴۶۸۴۷	۳	۴۹	۲۷۴	۲۲۲	۱۱۹	۵۱	*	*	*	*	*	*	*
۴۰	چشمه سفید اقبالیکی	۰۴۶۸۵۲	۲	۱۴	۸۲	۶۱	۳۰	۱۲	*	*	*	*	*	*	*

کد نوع راه آبادی: ۱ جاده اسفالت، ۲ جاده شوسه، ۳ جاده خاکی، ۴ مارو، ۵ سایر (اینگاه راه آهن یا راه آبی)، ۵۱ نامشخص

ردیف	مبلغ	تعداد	نوع	ردیف	مبلغ	تعداد	نوع
۱۰	۲۱۰	*	تعداد کوکس سفید و بزرگ	۲۰	*	تعمیرگاه شین آلات کش درزی	
۲۰	۲۲۰	*		۲۹	۲۹	فروشگاه عبادنی	
۳۰	۸۰۰	*		۳۸	۴۸	دستری بر روی ترمینال برای	
۴۰	۵۹۶۲۴	۴		۳۷	۱	تعمیرات	
۵۰	۲۵۰	*		۳۶	۲	دستری بر روی سازه مخزن آب	
۶۰	۴۰۰	*		۳۵	۱۲	صندوق پست	
۷۰	۶۶۰	*		۳۴	۱	بیمار و ماما می روستایی	
۸۰	۴۰۰	*		۳۳	۱	دانشگاه تئیسین ادینسکی	
۹۰	۲۵۰	*		۳۲	۲	پزشک	
۱۰۰	۱۲۰	*		۳۱	۹	خانه بهداشت	
۱۱۰	۹۰۰	*		۳۰	۲	مرکز بهداشتی درمانی	
۱۲۰	۴۵۰	*		۲۹		حمام	
۱۳۰	۷۰۰	*		۲۸	۲	آموزش تخصصی سواد آموزی	
۱۴۰	۶۵۰	*		۲۷	۱۷	مدرسه راهنمایی	
۱۵۰	۴۲۰	*		۲۶	۵	دبستان	
۱۶۰	۱۳۵۰	*		۲۵	۸۲	برق	
۱۷۰	۲۵۰	*		۲۴	۱۲	آب لوله کشی	
۱۸۰	۱۰۰	*		۲۳	۶۲	پایگاه خدمات بیج	
۱۹۰	۴۳۵	*		۲۲	۶	مرکز خدمات روستایی	
۲۰۰	۲۸۰	*		۲۱	۲	دفتر بهداشت سازمانی	
۲۱۰	۴۰۰	*		۲۰	۱	شورای اسلامی روستایی	
۲۲۰	۱۲۰۰	*		۱۹	۸۷	امکن مذهبی اسلامی	
۲۳۰	۱۰۰۰	*		۱۸	۱۸	سنگ مذبحی مسلمانان	
۲۴۰	۷۰	*		۱۷	۱	شماره ردیف آبادی	
۲۵۰	۱۸۰	*		۱۶			
۲۶۰	۱۷۰۰	*		۱۵			
۲۷۰	۲۰۲	*		۱۴			
۲۸۰	۲۰۰۰	*		۱۳			
۲۹۰	۶۰۰	*		۱۲			
۳۰۰	۱۱۰	*		۱۱			
۳۱۰	۱۰۰	*		۱۰			
۳۲۰	۲۰۰	*		۹			
۳۳۰	۲۰۰	*		۸			
۳۴۰	۴۵۰	*		۷			
۳۵۰	۷۰۰	*		۶			
۳۶۰	۷۰۰	*		۵			
۳۷۰	۱۱۰	*		۴			
۳۸۰	۱۱۰۰	*		۳			
۳۹۰	۲۵۰۰	*		۲			
۴۰۰	۴۰۰	*		۱			
۴۱۰	۵۰۰	*					
۴۲۰	۹۰۰	*					
۴۳۰	۱۰۰۰	*					
۴۴۰	۱۱۰۰	*					
۴۵۰	۲۵۰	*					

کتابخانه مرکز آمار ایران
۹۷۸۰

شماره ردیف آبادی	آبادی		کد آبادی	نوع راه آبادی (کد)	تعداد خانوار	کل جمعیت	جمعیت عساکر بیشتر	جمعیت باسواد	جمعیت مشاغل	فصلیت کشاورزی					
	۱	۲								۱۰	۱۱	۱۲	۱۳	۱۴	۱۵
۴۱	چشمه سفید شاهر اد	۰۴۶۸۵۲	۲	۵	۲۵	۱۹	۷	۵	*	*	*	*	*	*	*
۴۲	چشمه سفید صفر	۰۴۶۹۲۵	۴	۷	۲۴	۲۷	۱۵	۷	*	*	*	*	*	*	*
۴۳	چشمه سفید علیا	۰۴۶۸۵۴	۴	۱۹	۱۱۵	۹۰	۳۸	۲۳	*	*	*	*	*	*	*
۴۴	چشمه سفید عقوبت	۰۴۶۸۵۵	۴	۲۲	۱۷۴	۱۳۶	۴۹	۲۷	*	*	*	*	*	*	*
۴۵	چغابور دار اب	۰۴۶۸۴۸	۲	۲۵	۲۱۸	۱۶۸	۸۳	۴۶	*	*	*	*	*	*	*
۴۶	چغابور رحمان	۰۴۶۸۴۹	۲	۲۷	۱۶۹	۱۳۹	۶۴	۲۷	*	*	*	*	*	*	*
۴۷	چغابور عیسی	۰۴۶۸۵۰	۲	۱۴	۷۵	۶۴	۳۳	۱۹	*	*	*	*	*	*	*
۴۸	چغابور کاکلی	۰۴۶۸۵۱	۲	۴۳	۲۲۳	۱۷۷	۹۴	۵۷	*	*	*	*	*	*	*
۴۹	چغاچو بین	۰۴۶۸۵۶	۲	۳۷	۲۲۵	۱۸۶	۷۹	۴۸	*	*	*	*	*	*	*
۵۰	خله کفش سفلی	۰۴۶۸۵۷	۴	۱۹	۱۱۶	۹۵	۴۱	۲۶	*	*	*	*	*	*	*
۵۱	خله کفش علیا	۰۴۶۸۵۸	۲	۱۴	۷۶	۵۸	۳۱	۱۵	*	*	*	*	*	*	*
۵۲	خلیفه هاشم	۰۴۶۸۵۹	۲	۲۲	۱۴۳	۱۰۸	۵۳	۳۱	*	*	*	*	*	*	*
۵۳	دار گل سفید حسین	۰۴۶۸۶۰	۴	۱۲	۸۲	۶۸	۳۴	۱۵	*	*	*	*	*	*	*
۵۴	دار گل سفید سلیم	۰۴۶۸۶۱	۳	۲	۱۶	۱۲	۶	۳	*	*	*	*	*	*	*
۵۵	دار گل طبریز	۰۴۶۸۶۲	۲	۲۲	۱۱۲	۸۴	۳۶	۲۴	*	*	*	*	*	*	*
۵۶	درگه	۰۴۶۸۶۳	۲	۳۷	۲۲۴	۱۷۲	۷۹	۴۹	*	*	*	*	*	*	*
۵۷	در مران سفلی	۰۴۶۸۶۴	۳	۴۳	۲۹۲	۲۲۱	۷۵	۳۶	*	*	*	*	*	*	*
۵۸	در مران علیا	۰۴۶۸۶۵	۲	۴۳	۱۶۴	۱۲۶	۴۳	۲۴	*	*	*	*	*	*	*
۵۹	در نیچه	۰۴۶۸۶۶	۲	۱۴	۸۶	۶۹	۳۷	۱۹	*	*	*	*	*	*	*
۶۰	درویت	۰۴۶۸۶۷	۲	۷۰	۴۱۵	۳۱۹	۱۵۸	۸۲	*	*	*	*	*	*	*
۶۱	رشید علی	۰۴۶۸۶۸	۴	۲۵	۱۶۹	۱۲۸	۶۸	۲۹	*	*	*	*	*	*	*
۶۲	روکو ان	۰۴۶۸۶۹	۲	۱۸	۱۱۱	۹۱	۳۰	۲۱	*	*	*	*	*	*	*
۶۳	ز اوله سفلی	۰۴۶۸۷۰	۲	۳۸	۲۱۰	۱۴۹	۷۰	۳۸	*	*	*	*	*	*	*
۶۴	ز اوله علیا	۰۴۶۸۷۱	۲	۳۷	۲۲۰	۱۵۹	۸۸	۵۰	*	*	*	*	*	*	*
۶۵	زوله	۰۴۶۸۷۲	۴	۲۰	۱۳۱	۹۵	۳۱	۲۵	*	*	*	*	*	*	*
۶۶	سر اسپار	۰۴۶۸۷۳	۳	۱۹	۹۲	۷۲	۳۴	۲۰	*	*	*	*	*	*	*
۶۷	سر شنگاه	۰۴۶۸۷۴	۳	۱۲	۷۴	۶۴	۴۱	۱۷	*	*	*	*	*	*	*
۶۸	سیمانی سفلی	۰۴۶۸۷۶	۲	۱۴	۸۶	۶۲	۳۷	۱۶	*	*	*	*	*	*	*
۶۹	سیمانی علیا	۰۴۶۸۷۷	۲	۲۵	۲۳۲	۱۹۱	۱۰۴	۴۲	*	*	*	*	*	*	*
۷۰	شاه مار بابا مار اد	۰۴۶۸۷۸	۲	۲۲	۱۲۶	۸۷	۳۶	۲۶	*	*	*	*	*	*	*
۷۱	شاه مار میرزا امر اد	۰۴۶۸۷۹	۲	۶۳	۳۸۳	۲۸۲	۱۵۵	۵۸	*	*	*	*	*	*	*
۷۲	شیرز اد آباد	۰۴۶۸۸۰	۲	۹	۴۵	۳۵	۱۷	۸	*	*	*	*	*	*	*
۷۳	صفر شاه	۰۴۶۸۸۱	۲	۷۷	۴۶۰	۳۷۰	۲۰۹	۹۹	*	*	*	*	*	*	*
۷۴	سونو بند	۰۴۶۸۸۲	۴	۱۹	۱۲۰	۹۵	۴۳	۲۱	*	*	*	*	*	*	*
۷۵	عاشقان عابدین بیکه	۰۴۶۸۸۳	۲	۱۵	۸۷	۶۸	۳۷	۲۲	*	*	*	*	*	*	*
۷۶	عاشقان موسی بیکه	۰۴۶۸۸۴	۲	۲۲	۱۲۳	۸۵	۳۳	۲۷	*	*	*	*	*	*	*
۷۷	علیکه	۰۴۶۸۸۵	۲	۱۸	۱۲۹	۹۹	۳۵	۲۲	*	*	*	*	*	*	*
۷۸	علی ایاد گل بیانو	۰۴۶۸۸۶	۴	۸	۴۶	۳۴	۱۰	۸	*	*	*	*	*	*	*
۷۹	علی بیار اتی	۰۴۶۸۸۷	۳	۴۸	۲۷۹	۲۰۷	۱۰۸	۶۵	*	*	*	*	*	*	*
۸۰	قلعه دو می زر	۰۴۶۸۸۸	۲	۱۵	۱۰۳	۷۸	۴۲	۱۸	*	*	*	*	*	*	*
۸۱	قلعه قاضی سفلی	۰۴۶۸۸۹	۳	۱۷	۱۲۱	۸۷	۳۹	۲۱	*	*	*	*	*	*	*
۸۲	قلعه قاضی علیا	۰۴۶۸۹۰	۳	۱۷	۱۰۰	۸۰	۳۰	۲۰	*	*	*	*	*	*	*
۸۳	کامر ان بیکه شاه	۰۴۶۸۹۱	۲	۲۹	۲۱۵	۱۵۴	۷۳	۳۲	*	*	*	*	*	*	*
۸۴	کامر ان رحمن	۰۴۶۸۹۲	۲	۳۷	۲۴۱	۱۶۷	۸۲	۳۸	*	*	*	*	*	*	*
۸۵	کیو دجو بعلیا	۰۴۶۸۹۳	۴	۲۸	۲۳۹	۱۸۵	۷۱	۴۴	*	*	*	*	*	*	*

کد نوع راه آبادی: ۱ جاده ساخته، ۲ جاده شوره، ۳ جاده خاکی، ۴ مارود، ۵ سایر (ایستگاه راه آهن، پارک آبی، ۵۰، ۵۱، ۵۲، ۵۳، ۵۴، ۵۵، ۵۶، ۵۷، ۵۸، ۵۹، ۶۰، ۶۱، ۶۲، ۶۳، ۶۴، ۶۵، ۶۶، ۶۷، ۶۸، ۶۹، ۷۰، ۷۱، ۷۲، ۷۳، ۷۴، ۷۵، ۷۶، ۷۷، ۷۸، ۷۹، ۸۰، ۸۱، ۸۲، ۸۳، ۸۴، ۸۵)

تعداد گاو و گوساله	تعداد گوسفند و بز	تغییرگاه شین آلات کش در ری	فروشگاه تعاونی	دستری به وسیله تعمیراتی برای	تعمیرات	دستری به روزنامه و مجله و آرایه	صندوق پست	بیمار و مامای روستایی	دانشگاه کیمیا و پزشکی	پزشک	خانهداش	مرکز بهداشتی درمانی	حمام	آموزش ریاضت مواد آموزشی	مدرسه راهنمایی	دبستان	برن	آب لوله کشی	پایگاه خدمات بست بیج	مرکز خدمات روستایی	دفتر بهداشت سازمان	شورای اسلامی روستایی	امکن مذکورگی مسلمانان	سنگ مذکورگی مسلمانان	شماره رودخانه آبروی
۴۲	۴۱	۴۰	۳۹	۳۸	۳۷	۳۶	۳۵	۳۴	۳۳	۳۲	۳۱	۳۰	۲۹	۲۸	۲۷	۲۶	۲۵	۲۴	۲۳	۲۲	۲۱	۲۰	۱۹	۱۸	۱۷
۷	۷۰																	*							۴۱
۳	۱۲۵															*									۴۲
۳۰	۳۰۰															*									۴۳
۵۰	۴۷۰		*													*									۴۴
۱۰	۴۰۰		*	*							*					*									۴۵
۴۰	۷۰۰		*	*							*					*									۴۶
۴۰	۱۲۰		*	*							*					*									۴۷
۱۰۰	۱۵۰۰		*	*	*		*				*					*									۴۸
۱۵	۳۵۰		*	*							*					*									۴۹
۲۷	۳۵۰		*	*							*					*									۵۰
۳۰	۱۷۰		*	*							*					*									۵۱
۳۵	۲۵۰		*	*							*					*									۵۲
۳۰	۱۸۰		*	*							*					*									۵۳
۱۷	۵		*	*							*					*									۵۴
۲	۱۲۰		*	*							*					*									۵۵
۱۵۰	۷۰۰		*	*							*					*									۵۶
۲۰۰	۱۵۰۰		*	*							*					*									۵۷
۰	۴۰۰		*	*							*					*									۵۸
۳۰	۲۲۰		*	*							*					*							*		۵۹
۱۵۰	۷۰۰		*	*							*					*									۶۰
۶۲	۵۰۰		*	*							*					*									۶۱
۱۵	۵۰۰		*	*							*					*									۶۲
۹۰	۴۸۰		*	*							*					*									۶۳
۶۰	۲۲۰	*	*	*							*					*			*	*					۶۴
۵۰	۴۵۰		*	*							*					*									۶۵
۳۰	۲۰۰		*	*							*					*							*		۶۶
۳۰	۳۰۰		*	*							*					*							*		۶۷
۶	۲۰۰		*	*							*					*							*		۶۸
۷۰	۳۵۰		*	*			*				*					*	*	*					*		۶۹
۵۰	۰		*	*							*					*	*	*					*		۷۰
۱۴۰	۱۴۰۰	*	*	*							*					*	*	*					*		۷۱
۴۵	۱۵۰		*	*							*					*	*	*					*		۷۲
۳۵۰	۷۰۰		*	*			*				*					*	*	*	*				*		۷۳
۶۶	۴۰۰		*	*							*					*	*	*					*		۷۴
۳۰	۳۵۰		*	*							*					*	*	*					*		۷۵
۳۰	۳۰۰		*	*							*					*	*	*					*		۷۶
۵۱	۴۷۰		*	*							*					*	*	*					*		۷۷
۷	۱۵۰		*	*							*					*	*	*					*		۷۸
۲۵۰	۱۲۵۰		*	*							*					*	*	*					*		۷۹
۵۴	۳۰۰		*	*							*			*		*	*	*					*		۸۰
۳۰	۲۲۰		*	*							*					*	*	*					*		۸۱
۱۵	۴۰۰		*	*							*					*	*	*					*		۸۲
۶۰	۳۰۰		*	*							*					*	*	*					*		۸۳
۴۵	۲۵۰		*	*							*					*	*	*					*		۸۴
۵۰	۴۳۰		*	*							*					*	*	*				*			۸۵

شماره ردیف آبادی	آبادی	نوع راه آبادی (کد)	تعداد خانوار	جمعیت	جمعیت عورتان بیشتر	جمعیت باسواد	جمعیت نامل	فصلیت کث درزی															
								۱۰	۱۱	۱۲	۱۳	۱۴	۱۵	۱۶									
۸۶	کبودچوب سفلی	۴	۱	۴	۲	۰	۱	*	*	*	*	*	*	*	*								
۸۷	کچکبیل سفلی	۲	۲۱	۱۷۶	۱۲۲	۵۳	۲۴	*	*	*	*	*	*	*	*								
۸۸	کچکبیل علیا	۲	۲۷	۲۲۲	۱۷۹	۶۹	۳۹	*	*	*	*	*	*	*	*								
۸۹	کرکره	۲	۲۱	۱۸۹	۱۴۰	۴۹	۳۵	*	*	*	*	*	*	*	*								
۹۰	کلینته پایدان	۲	۲۶	۱۴۹	۱۱۱	۵۴	۳۰	*	*	*	*	*	*	*	*								
۹۱	کنه رشید الله فقید	۲	۱۶	۷۴	۶۲	۳۵	۲۰	*	*	*	*	*	*	*	*								
۹۲	کنه رشید باباخان	۲	۱۷	۹۴	۷۵	۳۵	۱۹	*	*	*	*	*	*	*	*								
۹۳	کنه رشید دغالدان	۲	۲	۱۵	۱۰	۴	۲	*	*	*	*	*	*	*	*								
۹۴	کنه رشید مررب	۲	۹	۵۳	۴۲	۱۶	۱۶	*	*	*	*	*	*	*	*								
۹۵	کنه رشید گل مراد	۲	۱۹	۱۱۰	۸۲	۵۲	۲۴	*	*	*	*	*	*	*	*								
۹۶	گل انجیر	۲	۱۸	۱۱۰	۸۱	۲۳	۱۹	*	*	*	*	*	*	*	*								
۹۷	گور ابجو بیژید علی	۲	۱۷	۱۰۱	۸۳	۳۸	۲۲	*	*	*	*	*	*	*	*								
۹۸	گور ابجو بحق قلاق	۲	۴۰	۲۲۸	۱۷۷	۸۹	۴۹	*	*	*	*	*	*	*	*								
۹۹	گور ابجو بیباکرم	۲	۴۲	۲۵۷	۲۱۶	۱۳۲	۵۳	*	*	*	*	*	*	*	*								
۱۰۰	گور ابجو مراد بیگ	۲	۱۲۱	۷۰۰	۵۷۰	۳۲۶	۱۳۹	*	*	*	*	*	*	*	*								
۱۰۱	گور گاورز	۲	۲۴	۲۰۲	۱۶۲	۷۴	۴۲	*	*	*	*	*	*	*	*								
۱۰۲	گور اوره	۲	۸۴۹	۴۶۲۷	۳۷۲۵	۲۰۶۴	۸۳۲	*	*	*	*	*	*	*	*								
۱۰۳	مزرعه سید فریدون	۴	۷	۷	۶	۳	۱	*	*	*	*	*	*	*	*								
۱۰۴	مله امیر خان	۲	۱۸	۱۲۵	۱۰۷	۵۴	۲۶	*	*	*	*	*	*	*	*								
۱۰۵	مله کبود	۴	۲۷	۱۶۱	۱۲۵	۶۰	۲۹	*	*	*	*	*	*	*	*								
۱۰۶	مله یعقوب	۲	۲۵	۱۴۵	۱۱۲	۶۰	۲۰	*	*	*	*	*	*	*	*								
۱۰۷	میر که قلمه قاضی	۴	۲۵	۱۹۰	۱۴۸	۸۰	۳۶	*	*	*	*	*	*	*	*								
۱۰۸	نرژئی	۲	۱۵	۹۴	۶۸	۳۲	۱۹	*	*	*	*	*	*	*	*								
۱۰۹	نیلک	۲	۶۲	۲۸۶	۲۲۲	۱۹۰	۶۶	*	*	*	*	*	*	*	*								
۱۱۰	وخته رنگبسته	۴	۴۱	۲۶۴	۱۹۱	۹۲	۴۷	*	*	*	*	*	*	*	*								
۱۱۱	ویله	۴	۲۴	۱۲۹	۱۱۲	۲۲	۳۱	*	*	*	*	*	*	*	*								
۱۱۲	هیورود	۲	۲۹	۱۳۶	۱۱۱	۴۲	۲۹	*	*	*	*	*	*	*	*								
بخش مرکزی													۱۶۲۳۹	۳۱۹۳۷	۷۰۲۸۶	۹۰۵۱۶	۱۵۴۶۰						
دهستان دمن آباد													۷۷۹	۱۶۱۶	۲۴۰۷	۴۲۹	۷۴						
۱	تنگه هان سفلی	۲	۱۰۷	۵۹۱	۴۶۰	۲۰۸	۶۷	*	*	*	*	*	*	*	*								
۲	تنگه هان علیا	۲	۹۶	۵۵۴	۴۲۵	۲۰۵	۷۳	*	*	*	*	*	*	*	*								
۳	دمن آباد	۱	۲۱۹	۱۱۸۰	۹۳۴	۵۵۴	۲۲۲	*	*	*	*	*	*	*	*								
۴	دار خور دمن آباد	۲	۵۷	۳۹۰	۲۰۲	۹۹	۳۴	*	*	*	*	*	*	*	*								
۵	دلوه دمن آباد	۲	۱۰۴	۶۲۸	۵۱۸	۲۷۶	۱۲۷	*	*	*	*	*	*	*	*								
۶	روستان وحدت	۲	۸۶	۵۲۸	۴۱۵	۱۵۵	۱۲۳	*	*	*	*	*	*	*	*								
۷	زینل خانی	۲	۱	۷	۴	۰	۱	*	*	*	*	*	*	*	*								
۸	فرح خانی	۲	۲۸	۲۳۳	۱۹۵	۸۹	۴۵	*	*	*	*	*	*	*	*								
۹	محمد علی خانی	۲	۲۶	۱۹۸	۱۴۲	۳۰	۴۰	*	*	*	*	*	*	*	*								
دهستان حومه													۴۷۹۳	۱۰۴۰۱	۲۰۶۲۲	۲۶۲۲۷	۴۳۷۶						
۱	امیر آباد	۲	۲۲۷	۱۲۸۶	۱۱۰۷	۶۶۴	۲۸۵	*	*	*	*	*	*	*	*								
۲	ایستگاه برق	۱	۵	۱۹	۱۲	۱۲	۴	*	*	*	*	*	*	*	*								
۳	بدره ای	۱	۲۲۸	۱۹۶۶	۱۵۹۲	۱۰۱۲	۳۷۲	*	*	*	*	*	*	*	*								

کد نوع راه آبادی: ۱، جاده اسفالت، ۲، جاده شوسه، ۳، جاده خاکی، ۴، مارود، سایر راهها را در این باره آبی ۱ تا ۵ نامشخص

تعداد و گاه و کوساله	تعداد کوسند و بز	تیمبرگاه پلین آلات کش درزی	فروشگاه تعاونی	دسترسی به روزنامه مجله و آلبوم	مغزین	صندوق پست	بیمار و مامای رودبایی	دانشگاه تکمیلین دهنبری	پرورشک	خانه بهداشت	مرکز بهداشتی درمانی	حمام	آموزش و تربیت کودکان	مدرسه راهنمایی	دبستان	برق	آب لوله کشی	پایگاه بهداشت بیج	مرکز خدمات درمانی	دفتر بهداشت سازمانی	شورای اسلامی رودبایی	اماکن مذهبی مسلمانان	بنیاد مذهبی مسلمانان	شماره دیدنی آبادی		
۴۲	۴۱	۴۰	۳۹	۳۸	۳۷	۳۶	۳۵	۳۴	۳۳	۳۲	۳۱	۳۰	۲۹	۲۸	۲۷	۲۶	۲۵	۲۴	۲۳	۲۲	۲۱	۲۰	۱۹	۱۸	۱۷	
۴	۱۹			*																					۸۶	
۳۰	۲۳۰			*																					۸۷	
۷۵	۷۰۰		*	*																					۸۸	
۱۰۰	۱۶۰۰																								۸۹	
۹۰	۵۰۰			*																					۹۰	
۱۵	۲۵۰			*																					۹۱	
۴۰	۱۰۰			*							*														۹۲	
۰	۸۰																						*		۹۳	
۰	۳۰۰			*																					۹۴	
۱۰	۲۰۰		*																						۹۵	
۶۰	۵۰۰			*																					۹۶	
۴۰	۱۶۰			*																					۹۷	
۷۰	۲۰۰			*			*																*		۹۸	
۲۰۰	۱۰۵۰		*	*		*	*															*			۹۹	
۲۲۰	۰		*	*		*	*						*	*								*			۱۰۰	
۸۰	۶۵۰		*	*		*	*		*		*		*	*								*			۱۰۱	
۶۰	۱۷۰۰	*	*	*	*	*	*	*	*	*	*	*	*	*	*	*	*	*	*	*	*	*	*	*	۱۰۲	
۲	۳۰																								۱۰۳	
۸۰	۱۳۰۰			*																					۱۰۴	
۲۰	۷۰۰			*																					۱۰۵	
۸	۳۴۰			*																			*		۱۰۶	
۱۲۰	۷۰۰			*																		*			۱۰۷	
۳۰	۲۵۰			*																		*			۱۰۸	
۱۰۵	۶۸۸		*	*		*	*															*	*	*	۱۰۹	
۰	۱۰۰۰																					*	*	*	۱۱۰	
۷۰	۱۵۰۰																					*	*	*	۱۱۱	
۲	۳۰۰		*																			*	*	*	۱۱۲	
۲۹۶۹۸	۶۶۶۲۲	۱۰	۱۱	۱۲	۱۳	۱۴	۱۵	۱۶	۱۷	۱۸	۱۹	۲۰	۲۱	۲۲	۲۳	۲۴	۲۵	۲۶	۲۷	۲۸	۲۹	۳۰	۳۱	۳۲	۳۳	
۱۱۹	۳۵۳۱	۰	۶	۱	۱	۲	۳	۴	۵	۶	۷	۸	۹	۱۰	۱۱	۱۲	۱۳	۱۴	۱۵	۱۶	۱۷	۱۸	۱۹	۲۰	۲۱	
۲۰۰	۲۰۰۰	*	*	*	*	*	*	*	*	*	*	*	*	*	*	*	*	*	*	*	*	*	*	*	*	۱
۱۵۰	۷۰۰	*	*	*	*	*	*	*	*	*	*	*	*	*	*	*	*	*	*	*	*	*	*	*	*	۲
۱۵۰	۱۲۰۰	*	*	*	*	*	*	*	*	*	*	*	*	*	*	*	*	*	*	*	*	*	*	*	*	۳
۸۰	۱۳۰۰	*	*	*	*	*	*	*	*	*	*	*	*	*	*	*	*	*	*	*	*	*	*	*	*	۴
۵۰۰	۱۵۰۰	*	*	*	*	*	*	*	*	*	*	*	*	*	*	*	*	*	*	*	*	*	*	*	*	۵
۱	۴۰۰۰	*	*	*	*	*	*	*	*	*	*	*	*	*	*	*	*	*	*	*	*	*	*	*	*	۶
۱	۴۰	*	*	*	*	*	*	*	*	*	*	*	*	*	*	*	*	*	*	*	*	*	*	*	*	۷
۳۰	۶۰۰	*	*	*	*	*	*	*	*	*	*	*	*	*	*	*	*	*	*	*	*	*	*	*	*	۸
۵۰	۱۲۰۰	*	*	*	*	*	*	*	*	*	*	*	*	*	*	*	*	*	*	*	*	*	*	*	*	۹
۸۵۲۸	۵۵۳۳۵	۲	۱۹	۲۷	۸	۳	۱۷	۱	۱	۱	۸	۲	۸	۱۶	۷	۴۸	۲۲	۴۱	۷	۱	۰	۴۵	۱۷	۲	۲	
۲۵۰	۶۰۰	*	*	*	*	*	*	*	*	*	*	*	*	*	*	*	*	*	*	*	*	*	*	*	*	۱
۰	۰	*	*	*	*	*	*	*	*	*	*	*	*	*	*	*	*	*	*	*	*	*	*	*	*	۲
۶۵۰	۲۸۰	*	*	*	*	*	*	*	*	*	*	*	*	*	*	*	*	*	*	*	*	*	*	*	*	۳

شماره ردیف آبادی	آبادی	نوع راه آبادی (کیلومتر)	تعداد خانوار	کل جمعیت	جمعیت عمال و پیشتر	جمعیت باسواد	جمعیت مثال	فصاحت عمده کشاورزی							
								پرورش ماهی	پرورش بز و گاو	پرورش گاو و گاو	پرورش گاو و گاو	پرورش گاو و گاو	پرورش گاو و گاو		
۱	۲	۳	۴	۵	۶	۷	۸	۹	۱۰	۱۱	۱۲	۱۳	۱۴	۱۵	۱۶
۴	بدره گرد علیی	۰.۴۷۱۰۰	۱	۲۵	۱۴۵	۱۱۸	۴۶	۲۴	*	*	*	*	*	*	*
۵	بیرفت آباد سفلی	۰.۴۷۱۰۱	۲	۱۸	۸۹	۷۷	۳۶	۲۱	*	*	*	*	*	*	*
۶	بیرفت آباد علیا	۰.۴۷۱۰۲	۲	۱۴۰	۸۲۷	۶۶۱	۳۶۹	۱۶۲	*	*	*	*	*	*	*
۷	بیره سیله	۰.۴۷۱۰۳	۲	۴۲	۲۷۰	۲۱۲	۴۷	۶۸	*	*	*	*	*	*	*
۸	بورک	۰.۴۷۱۰۴	۲	۶۵	۳۹۸	۳۱۶	۱۸۱	۸۵	*	*	*	*	*	*	*
۹	بیرفتن اده	۰.۴۷۱۰۵	۲	۲۸	۲۴۸	۲۰۷	۱۰۷	۴۱	*	*	*	*	*	*	*
۱۰	پادگان الله اکبر	۰.۴۷۱۰۶	۱	۳۷	۱۸۵	۱۳۲	۱۱۹	۴۰	*	*	*	*	*	*	*
۱۱	پیرنگه میر سیمین علیا	۰.۴۷۱۰۸	۲	۴۹	۳۱۵	۲۵۱	۱۶۳	۵۸	*	*	*	*	*	*	*
۱۲	تازه آباد کوکاو	۰.۴۷۱۰۹	۳	۱۹	۱۱۶	۹۰	۲۰	۲۰	*	*	*	*	*	*	*
۱۳	تراب	۰.۴۷۱۱۰	۱	۵۱	۳۰۷	۲۴۱	۱۰۷	۵۰	*	*	*	*	*	*	*
۱۴	ترانگه عبداله	۰.۴۷۱۱۱	۳	۲۳	۱۳۲	۱۰۱	۳۰	۲۴	*	*	*	*	*	*	*
۱۵	ترانگه کمان	۰.۴۷۱۱۲	۲	۷۸	۴۲۴	۳۱۶	۱۰۳	۹۷	*	*	*	*	*	*	*
۱۶	چوزه انجیرک	۰.۴۷۱۱۳	۲	۲۴	۲۱۱	۱۶۷	۸۷	۳۹	*	*	*	*	*	*	*
۱۷	چانگیره سیمین	۰.۴۷۱۱۵	۳	۳۹	۲۵۵	۱۹۷	۶۱	۳۹	*	*	*	*	*	*	*
۱۸	چشمه خیر زو اره کوه	۰.۴۷۱۱۷	۳	۲۵	۱۲۹	۹۶	۴۱	۲۰	*	*	*	*	*	*	*
۱۹	چشمه منگی	۰.۴۷۱۱۸	۲	۱۱۹	۷۵۸	۵۹۲	۳۳۵	۹۸	*	*	*	*	*	*	*
۲۰	چشمه ولنگه	۰.۴۷۱۱۹	۳	۲۱	۱۱۹	۸۲	۳۹	۱۸	*	*	*	*	*	*	*
۲۱	چقاچنگ سفلی	۰.۴۷۱۲۰	۲	۹۲	۵۹۰	۴۵۶	۲۳۶	۱۱۸	*	*	*	*	*	*	*
۲۲	چقاچنگ علیا	۰.۴۷۱۲۱	۲	۱۲۲	۷۲۴	۵۷۲	۳۵۰	۱۵۱	*	*	*	*	*	*	*
۲۳	چقازرد چوپانکاره	۰.۴۷۱۲۲	۲	۱۴۳	۸۷۷	۶۸۱	۳۵۳	۱۱۶	*	*	*	*	*	*	*
۲۴	چقاگیرد	۰.۴۷۱۲۳	۳	۲۹۰	۱۶۹۴	۱۳۲۴	۴۱۴	۲۰۰	*	*	*	*	*	*	*
۲۵	چقاگل	۰.۴۷۱۲۴	۲	۸۹	۵۶۶	۴۵۲	۲۷۳	۱۱۴	*	*	*	*	*	*	*
۲۶	چنگر جلیوند	۰.۴۷۱۲۵	۳	۱۴۶	۸۸۲	۷۰۱	۳۱۷	۱۲۱	*	*	*	*	*	*	*
۲۷	چنگر سیمینوند	۰.۴۷۱۲۶	۳	۸۳	۴۷۳	۳۸۲	۱۵۰	۵۵	*	*	*	*	*	*	*
۲۸	خمری	۰.۴۷۱۲۸	۲	۱۶	۱۰۳	۷۵	۴۳	۱۸	*	*	*	*	*	*	*
۲۹	زواره کوه	۰.۴۷۱۲۹	۳	۴۸	۳۷۸	۲۲۹	۱۱۱	۵۰	*	*	*	*	*	*	*
۳۰	مر ابخمان ارگرازی	۰.۴۷۱۳۱	۲	۱۰۳	۶۷۵	۵۱۱	۳۰۷	۱۲۱	*	*	*	*	*	*	*
۳۱	مر ابیکولسه	۰.۴۷۱۳۲	۲	۲۱	۱۳۴	۱۰۴	۳۰	۲۱	*	*	*	*	*	*	*
۳۲	مر تومیلکه غلام	۰.۴۷۱۳۳	۲	۲	۲۲	۱۶	۲	۳	*	*	*	*	*	*	*
۳۳	مکوی کولسه	۰.۴۷۱۳۴	۳	۴۱	۲۳۱	۱۶۸	۴۲	۲۹	*	*	*	*	*	*	*
۳۴	سیاه خور	۰.۴۷۱۳۵	۲	۸۱	۴۵۲	۳۳۷	۱۹۰	۸۹	*	*	*	*	*	*	*
۳۵	سیاه سیاه سیمین	۰.۴۷۱۳۶	۲	۳۱	۱۷۹	۱۲۹	۸۵	۳۲	*	*	*	*	*	*	*
۳۶	سیاه سیاه فیخه	۰.۴۷۱۳۷	۲	۶۲	۲۴۶	۲۶۶	۱۲۳	۶۵	*	*	*	*	*	*	*
۳۷	سیاه سیاه کیخرو	۰.۴۷۱۳۸	۲	۱۲۴	۸۲۷	۶۱۸	۳۶۲	۱۶۱	*	*	*	*	*	*	*
۳۸	سیلو اسلام آباد	۰.۴۷۱۳۹	۱	۵	۱۹	۱۲	۱۲	۶	*	*	*	*	*	*	*
۳۹	طایفه باباخان	۰.۴۷۱۴۰	۳	۱۵	۱۰۳	۷۶	۲۶	۱۶	*	*	*	*	*	*	*
۴۰	طایفه مراد پیر شاه	۰.۴۷۱۴۱	۲	۵	۲۷	۲۰	۴	۵	*	*	*	*	*	*	*
۴۱	طایفه شامدار پیر شاه	۰.۴۷۱۴۲	۳	۶	۳۳	۲۲	۳	۶	*	*	*	*	*	*	*
۴۲	طایفه سیرت اله	۰.۴۷۱۴۳	۳	۳۴	۱۶۷	۱۲۷	۴۶	۲۴	*	*	*	*	*	*	*
۴۳	علی آباد	۰.۴۷۱۴۴	۱	۲۳۳	۱۴۰۶	۱۱۳۱	۷۴۵	۳۷۲	*	*	*	*	*	*	*
۴۴	فیروز آباد	۰.۴۷۱۴۵	۱	۴۱	۲۴۲	۲۰۲	۱۲۳	۴۲	*	*	*	*	*	*	*
۴۵	قوچن تازه آباد بدره گرد	۰.۴۷۱۴۶	۱	۲۳	۱۲۴	۱۰۹	۶۱	۳۱	*	*	*	*	*	*	*
۴۶	کریم پناه آباد	۰.۴۷۱۴۸	۳	۷۰	۳۹۸	۳۱۶	۱۶۸	۸۹	*	*	*	*	*	*	*
۴۷	کریم حاصله بیلا	۰.۴۷۱۴۹	۱	۷	۳۴	۲۱	۲۰	۱۲	*	*	*	*	*	*	*
۴۸	کریم حاصله پایین	۰.۴۷۱۵۰	۱	۲۰	۱۰۶	۸۹	۵۸	۲۰	*	*	*	*	*	*	*

کل نوع راه آبادی: جاده اسفالت ۱، جاده شوسه ۲، جاده خاکی ۳، ماره ۳، سایر راه ایستگاه راه آهن یا راه آبی ۵۰۰ باقی مانده

تعداد گاو و گوساله	تعداد گوسفند و بز	تغییرگاه بین آلات شوری	فروشگاه تعاونی	دستری به وسیله تعمیراتی	تلفن	دستری به روزنامه بخود آبادی	صندوق پست	بیمار و مامای روستایی	دانشگاه کیمیا در تبریز	پزشک	خانه بهداشت	مرکز بهداشتی درمانی	حمام	آموزش باغبانی به کودکان	مدرسه راهنمایی	دبستان	برق	آب لوله کشی	پایگاه خدمات بست	مرکز خدمات روستایی	دفتر بهداشت ازبکی	شورای اسلامی روستایی	اماکن مذهبی مسلمانان	بنای مذهبی مسلمانان	شماره دریا آب
۲۲	۴۱	۲۰	۲۹	۲۸	۲۷	۳۶	۳۵	۳۴	۳۳	۳۲	۳۱	۳۰	۲۹	۲۸	۲۷	۲۶	۲۵	۲۴	۲۳	۲۲	۲۱	۲۰	۱۹	۱۸	۱۷
۷۰	.			*							*	*				*	*	*	*		*	*	*	*	۴
۴۰	۷۰۰			*		*					*	*				*	*	*	*		*	*	*	*	۵
۸۰	۹۰۰		*	*	*	*	*				*	*				*	*	*	*		*	*	*	*	۶
۲۰	۱۴۰۰															*	*	*	*		*	*	*	*	۷
۱۰۰	۱۹۰															*	*	*	*		*	*	*	*	۸
۱۴۰	۵۰۰						*									*	*	*	*		*	*	*	*	۹
.	.			*	*	*										*	*	*	*		*	*	*	*	۱۰
۳۲۰	۳۵۰			*	*	*										*	*	*	*		*	*	*	*	۱۱
۲۵	۸۵۰															*	*	*	*		*	*	*	*	۱۲
۱۰۰	۲۰۰۰		*	*	*	*							*	*	*	*	*	*	*		*	*	*	*	۱۳
۴۰	۸۰۰															*	*	*	*		*	*	*	*	۱۴
۱۵۰	۱۵۰۰													*	*	*	*	*	*		*	*	*	*	۱۵
۱۵	۱۰۰۰										*	*		*	*	*	*	*	*		*	*	*	*	۱۶
۱۵۰	۹۰۰													*	*	*	*	*	*		*	*	*	*	۱۷
۲۰	۲۰۰													*	*	*	*	*	*		*	*	*	*	۱۸
۲۲۰	۱۰۰۰		*	*	*	*	*							*	*	*	*	*	*		*	*	*	*	۱۹
۲۵	۱۲۰۰			*	*	*								*	*	*	*	*	*		*	*	*	*	۲۰
۴۰	۱۵۰۰			*	*	*	*				*	*		*	*	*	*	*	*		*	*	*	*	۲۱
۱۵	۱۱۰۰						*						*	*	*	*	*	*	*		*	*	*	*	۲۲
۲۰	۴۷۰۰		*	*	*	*	*						*	*	*	*	*	*	*		*	*	*	*	۲۳
۲۰۰	۱۸۰۰			*	*	*	*	*					*	*	*	*	*	*	*		*	*	*	*	۲۴
۲۰۰	۶۰۰		*	*	*	*	*	*	*				*	*	*	*	*	*	*		*	*	*	*	۲۵
۴۰۰	۱۲۰۰		*	*	*	*	*	*	*	*			*	*	*	*	*	*	*		*	*	*	*	۲۶
۱۲۰	۱۰۰۰		*	*	*	*	*	*	*	*			*	*	*	*	*	*	*		*	*	*	*	۲۷
۱۴۰	۲۵۰					*	*						*	*	*	*	*	*	*		*	*	*	*	۲۸
۵۰	۱۱۰۰						*				*	*		*	*	*	*	*	*		*	*	*	*	۲۹
۲۰۰	۵۱۵		*	*	*	*	*	*					*	*	*	*	*	*	*		*	*	*	*	۳۰
۷۰	۵۰۰						*						*	*	*	*	*	*	*		*	*	*	*	۳۱
۱۰	۱۰۰						*						*	*	*	*	*	*	*		*	*	*	*	۳۲
۱۰۰	۵۰۰						*						*	*	*	*	*	*	*		*	*	*	*	۳۳
۲۰	۲۰۰		*	*	*	*	*	*	*		*	*		*	*	*	*	*	*	*	*	*	*	*	۳۴
۱۲۰	۶۵					*	*	*	*				*	*	*	*	*	*	*	*	*	*	*	*	۳۵
۱۵۰	۱۰۰۰			*	*	*	*	*	*				*	*	*	*	*	*	*	*	*	*	*	*	۳۶
۵۹۰	۲۸۰۰		*	*	*	*	*	*	*	*			*	*	*	*	*	*	*	*	*	*	*	*	۳۷
.	.			*	*	*	*	*	*	*			*	*	*	*	*	*	*	*	*	*	*	*	۳۸
۴۰	۴۰						*						*	*	*	*	*	*	*	*	*	*	*	*	۳۹
۱	۱۰۰						*						*	*	*	*	*	*	*	*	*	*	*	*	۴۰
۶	.						*						*	*	*	*	*	*	*	*	*	*	*	*	۴۱
۹۰	۴۵۰		*	*	*	*	*	*	*	*	*	*	*	*	*	*	*	*	*	*	*	*	*	*	۴۲
۲۵۰	۵۰۰		*	*	*	*	*	*	*	*	*	*	*	*	*	*	*	*	*	*	*	*	*	*	۴۳
۵۰	۵۵۰		*	*	*	*	*	*	*	*	*	*	*	*	*	*	*	*	*	*	*	*	*	*	۴۴
۱۵۰	۲۵		*	*	*	*	*	*	*	*	*	*	*	*	*	*	*	*	*	*	*	*	*	*	۴۵
۱۵۰	۸۰۰		*	*	*	*	*	*	*	*	*	*	*	*	*	*	*	*	*	*	*	*	*	*	۴۶
۷	۱۲۰		*	*	*	*	*	*	*	*	*	*	*	*	*	*	*	*	*	*	*	*	*	*	۴۷
۱۴	۲۲۰		*	*	*	*	*	*	*	*	*	*	*	*	*	*	*	*	*	*	*	*	*	*	۴۸

شماره ردیف آبادی	آبادی	کده آبادی	نوع راه آبادی (کده)	تعداد خانوار	کل جمعیت	جمعیت عمال بیشتر	جمعیت باسواد	جمعیت شامل	فصلیت کشاورزی						
									زراعت	باغداری	دامداری دامپروری	پرورش طیور	پرورش کرم ابریشم	پرورش زنبور ملخ	پرورش ماهی
۱	۲	۳	۴	۵	۶	۷	۸	۹	۱۰	۱۱	۱۲	۱۳	۱۴	۱۵	۱۶
۴۹	کله چوبه	۰۴۷۱۵۱	۱	۱۷۲	۹۷۲	۷۶۲	۴۶۲	۱۸۲	*	*	*	*	*	*	*
۵۰	کوکار	۰۴۷۱۵۲	۲	۲۲	۱۹۵	۱۵۷	۶۱	۴۹	*	*	*	*	*	*	*
۵۱	گردنگاه نوچی	۰۴۷۱۵۴	۲	۱۹۱	۱۱۲۹	۸۷۷	۳۸۰	۲۰۳	*	*	*	*	*	*	*
۵۲	لر	۰۴۷۱۵۵	۱	۵۲	۲۱۴	۲۶۲	۱۷۴	۸۰	*	*	*	*	*	*	*
۵۳	لرینتی اجوداشی	۰۴۷۱۵۶	۲	۴۸	۲۷۸	۲۰۸	۸۳	۵۳	*	*	*	*	*	*	*
۵۴	منصور آباد	۰۴۷۱۵۹	۲	۶۴	۳۹۳	۲۹۴	۱۰۳	۷۹	*	*	*	*	*	*	*
۵۵	موش کشی	۰۴۷۱۶۴	۱	۱۵۴	۸۷۳	۶۸۷	۴۰۴	۱۹۴	*	*	*	*	*	*	*
۵۶	مومشی	۰۴۷۱۶۰	۲	۱۶۳	۱۱۰۱	۸۲۲	۴۰۳	۱۹۹	*	*	*	*	*	*	*
۵۷	نوشکله تر ازو	۰۴۷۱۶۱	۲	۱۲	۱۱۲	۸۱	۳۲	۲۲	*	*	*	*	*	*	*
۵۸	وشایی	۰۴۷۱۶۲	۲	۱۲۷	۸۶۵	۷۰۰	۴۴۰	۲۱۲	*	*	*	*	*	*	*
۵۹	هلال احمر	۰۴۷۱۶۳	۱	۲	۱۱	۶	۵	۳	*	*	*	*	*	*	*
	دهستان ستچایی														
۱	ازره محمدخان	۰۴۷۲۳۱	۲	۶	۵۰	۳۸	۱۸	۸	*	*	*	*	*	*	*
۲	ازره مکرمی	۰۴۷۲۳۲	۲	۱۵	۸۳	۶۳	۳۲	۲۷	*	*	*	*	*	*	*
۳	احمدعلی کل	۰۴۷۲۳۳	۲	۲۲	۱۶۲	۱۲۸	۵۳	۴۲	*	*	*	*	*	*	*
۴	الییامی	۰۴۷۲۳۴	۲	۱۲	۷۴	۶۱	۱۶	۱۶	*	*	*	*	*	*	*
۵	امیر آباد	۰۴۷۲۳۵	۲	۱۲	۶۴	۴۲	۱۷	۱۳	*	*	*	*	*	*	*
۶	بنابان سردار قاسم خان	۰۴۷۲۳۶	۲	۵۰	۳۰۸	۲۲۲	۱۰۳	۶۴	*	*	*	*	*	*	*
۷	بنابان یاور عزیز	۰۴۷۲۳۷	۱	۱۱۴	۶۳۲	۴۸۱	۲۲۲	۱۷۱	*	*	*	*	*	*	*
۸	بناباها	۰۴۷۲۳۸	۲	۱۹	۱۱۶	۹۱	۳۴	۲۷	*	*	*	*	*	*	*
۹	بنازیبانی	۰۴۷۲۳۹	۲	۲۲	۱۵۰	۱۱۲	۴۴	۲۱	*	*	*	*	*	*	*
۱۰	بناکلاشی	۰۴۷۲۴۰	۲	۲۴	۱۴۲	۱۱۴	۶۰	۳۲	*	*	*	*	*	*	*
۱۱	بندار	۰۴۷۲۴۱	۲	۵۴	۲۸۲	۲۲۶	۱۰۳	۶۶	*	*	*	*	*	*	*
۱۲	بوروور	۰۴۷۲۴۲	۱	۴۱	۲۷۶	۲۲۰	۱۰۳	۴۹	*	*	*	*	*	*	*
۱۳	بیدگل	۰۴۷۲۴۳	۳	۲۹	۲۶۲	۲۰۸	۹۳	۴۷	*	*	*	*	*	*	*
۱۴	بیرداد	۰۴۷۲۴۴	۲	۱۵	۹۰	۷۱	۲۲	۱۸	*	*	*	*	*	*	*
۱۵	بله واسی	۰۴۷۲۴۵	۲	۱۵	۷۲	۶۰	۱۸	۱۹	*	*	*	*	*	*	*
۱۶	بیروزه	۰۴۷۲۴۶	۲	۹	۴۲	۳۴	۱	۸	*	*	*	*	*	*	*
۱۷	تازه آباد	۰۴۷۲۴۷	۱	۳۴	۲۱۰	۱۷۲	۷۶	۳۹	*	*	*	*	*	*	*
۱۸	تازه آباد بیدگلی	۰۴۷۲۴۸	۲	۱۴	۶۹	۴۸	۲	۱۲	*	*	*	*	*	*	*
۱۹	تازه آباد خمر و	۰۴۷۲۴۹	۳	۸	۵۰	۳۶	۷	۹	*	*	*	*	*	*	*
۲۰	تازه آباد سراب شیران	۰۴۷۲۴۹	۱	۹	۴۷	۳۵	۱۸	۱۰	*	*	*	*	*	*	*
۲۱	تازه آباد میریو اش	۰۴۷۲۵۰	۲	۸	۳۸	۲۷	۳	۸	*	*	*	*	*	*	*
۲۲	تهه حسینخان	۰۴۷۲۵۱	۱	۱۹	۱۰۹	۸۸	۴۴	۲۷	*	*	*	*	*	*	*
۲۳	تهه زرد	۰۴۷۲۵۲	۲	۲۱	۱۴۸	۱۰۳	۴۸	۳۵	*	*	*	*	*	*	*
۲۴	تهه کل	۰۴۷۲۵۳	۲	۷۱	۲۷۸	۲۷۵	۱۰۸	۷۹	*	*	*	*	*	*	*
۲۵	تهه لاله	۰۴۷۲۵۴	۳	۲۷	۱۴۱	۱۱۲	۴۶	۳۸	*	*	*	*	*	*	*
۲۶	جانجان	۰۴۷۲۵۵	۲	۱۵	۷۹	۶۶	۲۷	۲۲	*	*	*	*	*	*	*
۲۷	چبر آباد	۰۴۷۲۵۶	۲	۲۲	۱۲۹	۹۱	۱۸	۲۲	*	*	*	*	*	*	*
۲۸	جعفر آباد	۰۴۷۲۵۷	۲	۳۰	۱۸۲	۱۴۴	۷۰	۳۹	*	*	*	*	*	*	*
۲۹	چشمه سیاه	۰۴۷۲۵۸	۳	۱۵	۱۰۶	۸۲	۳۸	۱۲	*	*	*	*	*	*	*
۳۰	چقار الهی	۰۴۷۲۵۹	۲	۲۱	۱۵۰	۱۱۶	۴۸	۳۲	*	*	*	*	*	*	*
۳۱	چقار خان	۰۴۷۲۶۰	۱	۴۰	۲۲۳	۱۶۲	۶۰	۴۸	*	*	*	*	*	*	*
۳۲	چقارضا	۰۴۷۲۶۱	۲	۱۴	۷۷	۶۱	۱۹	۱۵	*	*	*	*	*	*	*

کد نوع راه آبادی، جاده اسفالت ۱، جاده شوسه ۲، جاده خاکی ۳، مارو ۴، سایر (اینگاه راه آسفلت یا راه آبی) ۵، ناشخص ۶

تعداد گاو و گوساله	تعداد گوسفند و بز	تعمیرگاه پمپ آب آتک درزی	فروشگاه تعاونی	دسترسی به وسایل تعمیراتی درزی	تعمیرات	دسترسی به روزنامه و مجله آرایه	صندوق پست	بیمار و مامای دروسایی	دانشگاه پست و دامپزشکی	پزشک	خانه بهداشت	مرکز بهداشتی درمانی	حمام	آموزش و تفریح کودکان	مدرسه راهنمایی	دبستان	برق	آب لوله کشی	پایگاه خدمات پست	مرکز خدمات درمانی	دفتر جهاد سازندگی	شورای اسلامی دروسایی	اماکن مذهبی مسلمانان	سنگ ماسه مسلمانان	شاره درویش آبادی
۴۲	۴۱	۴۰	۳۹	۳۸	۳۷	۳۶	۳۵	۳۴	۳۳	۳۲	۳۱	۳۰	۲۹	۲۸	۲۷	۲۶	۲۵	۲۴	۲۳	۲۲	۲۱	۲۰	۱۹	۱۸	۱۷
۱۵۰	۵۰۰	*	*	*			*					*		*		*	*	*	*			*			۴۹
۱۰۰	۹۰۰															*	*	*	*			*			۵۰
۶۲۰	۶۵۰			*												*	*	*	*			*			۵۱
۶۰	۱۵۰		*	*								*				*	*	*	*			*	*	*	۵۲
۵۰	۲۰۰			*												*	*	*	*			*	*	*	۵۳
۱۰۰	۱۰۰۰			*			*									*	*	*	*			*	*	*	۵۴
۵۰۰	۷۵۰۰		*	*											*	*	*	*	*			*	*	*	۵۵
۲۰۰	۵۰۰۰			*										*	*	*	*	*	*			*	*	*	۵۶
۱۰	۱۰۰۰		*	*									*		*	*	*	*	*			*	*	*	۵۷
۱۰۰۰	۴۰۰			*								*		*	*	*	*	*	*			*	*	*	۵۸
.	.			*		*	*							*	*	*	*	*	*			*	*	*	۵۹
۶۴۳۰	۵۲۳۱۹	۴	۲۲	۵۰	.	.	۲	۱	۴	۶	۸	۶	۲	۱۲	۳	۷۴	۲۰	۵۰	۵	۲	۱	۸۸	۱۷	۲	۱
۲۰	۱۵۰															*	*	*	*			*	*	*	۲
۲۰	۲۰۰															*	*	*	*			*	*	*	۳
۱۰۰	۵۰۰		*	*												*	*	*	*			*	*	*	۴
۲	۱۸۰			*												*	*	*	*			*	*	*	۵
۶۰	۵۵۰			*												*	*	*	*			*	*	*	۶
۱۵۰	۸۰۰		*	*										*		*	*	*	*			*	*	*	۷
۲۰۰	۱۰۰۰	*		*										*		*	*	*	*			*	*	*	۸
۱۲	۲۵۰			*												*	*	*	*			*	*	*	۹
۱۰۰	۲۰۰			*												*	*	*	*			*	*	*	۱۰
۲۷	۳۹۰			*												*	*	*	*			*	*	*	۱۱
۷۰	۲۸۰			*												*	*	*	*			*	*	*	۱۲
۲۰۰	۱۲۰۰		*	*												*	*	*	*			*	*	*	۱۳
۱۰۰	۲۵۰۰			*					*							*	*	*	*			*	*	*	۱۴
۱۸	۴۴۰			*												*	*	*	*			*	*	*	۱۵
۲	۱۲۰۰			*												*	*	*	*			*	*	*	۱۶
۲۰	۸۰			*												*	*	*	*			*	*	*	۱۷
۱۰۰	۱۰۰۰			*												*	*	*	*			*	*	*	۱۸
۲۵	۵۲۰			*												*	*	*	*			*	*	*	۱۹
۲۰	۱۵۰			*												*	*	*	*			*	*	*	۲۰
۶۰	.			*												*	*	*	*			*	*	*	۲۱
۶	۲۵۰			*												*	*	*	*			*	*	*	۲۲
۲۵	۳۰			*												*	*	*	*			*	*	*	۲۳
۲۶	۲۶۰			*												*	*	*	*			*	*	*	۲۴
۱۷۰	۷۱۰		*	*												*	*	*	*			*	*	*	۲۵
۲۲	۷۰۰			*												*	*	*	*			*	*	*	۲۶
۵	۱۶۵			*												*	*	*	*			*	*	*	۲۷
۱۵	۱۶۰			*					*							*	*	*	*			*	*	*	۲۸
۲۵	۱۵۰			*								*				*	*	*	*			*	*	*	۲۹
۳۰	۲۰۰			*												*	*	*	*			*	*	*	۳۰
.	۵۰۰			*												*	*	*	*			*	*	*	۳۱
۵۰	۳۰۰			*												*	*	*	*			*	*	*	۳۲
۵۰	۲۲			*												*	*	*	*			*	*	*	۳۳

شماره ردیف آبادی	آبادی	کد آبادی	نوع راه آبادی (رکد)	تعداد خانوار	کل جمعیت	جمعیت عمال و پیشتر	جمعیت باسواد	جمعیت شغل	فحایت عمده کشاورزی						
									۱۰	۱۱	۱۲	۱۳	۱۴	۱۵	۱۶
۲۲	چقا شکر	۰۴۷۲۶۲	۲	۲۲	۱۴۳	۱۰۷	۴۰	۲۵	*	*	*	*	*	*	*
۲۴	چقا کبود	۰۴۷۲۶۳	۳	۷۱	۴۲۱	۲۲۶	۱۷۱	۷۷	*	*	*	*	*	*	*
۲۵	چقا کبود سفلی	۰۴۷۲۶۴	۲	۲۵	۱۳۲	۱۰۱	۵۲	۲۴	*	*	*	*	*	*	*
۳۶	چقا کبود علیا	۰۴۷۲۶۵	۲	۱۵	۵۸	۴۷	۱۸	۱۵	*	*	*	*	*	*	*
۲۷	چقا کبود زو	۰۴۷۲۶۶	۱	۴۲	۲۳۶	۱۸۷	۱۰۰	۵۲	*	*	*	*	*	*	*
۲۸	چگنی سفلی	۰۴۷۲۶۷	۲	۲۶	۱۵۷	۱۱۵	۴۳	۲۸	*	*	*	*	*	*	*
۳۹	چگنی علیا	۰۴۷۲۶۸	۲	۳۳	۱۶۹	۱۴۶	۷۳	۳۳	*	*	*	*	*	*	*
۴۰	چلبی	۰۴۷۲۶۹	۳	۱۸	۱۴۴	۸۹	۳۸	۱۷	*	*	*	*	*	*	*
۴۱	حاجی آباد	۰۴۷۲۷۱	۳	۱۵	۸۸	۶۵	۲۶	۱۶	*	*	*	*	*	*	*
۴۲	حصین آباد	۰۴۷۲۷۲	۲	۱۸	۱۰۹	۸۱	۵۲	۳۴	*	*	*	*	*	*	*
۴۳	خالوان	۰۴۷۲۷۳	۱	۱۶	۱۰۰	۸۵	۳۴	۳۳	*	*	*	*	*	*	*
۴۴	خورنه سفلی	۰۴۷۲۷۴	۲	۳۴	۲۰۰	۱۵۰	۶۸	۳۶	*	*	*	*	*	*	*
۴۵	خورنه علیا	۰۴۷۲۷۵	۲	۵۰	۲۷۲	۱۹۱	۳۸	۵۲	*	*	*	*	*	*	*
۴۶	خزیر	۰۴۷۲۷۶	۲	۲۳	۱۷۹	۱۲۱	۴۲	۳۷	*	*	*	*	*	*	*
۴۷	دار خور انار ضا	۰۴۷۲۷۷	۲	۲۳	۱۱۲	۸۲	۴۵	۲۴	*	*	*	*	*	*	*
۴۸	دایار احمد خانی	۰۴۷۲۷۸	۲	۱۸	۹۶	۷۸	۲۷	۲۳	*	*	*	*	*	*	*
۴۹	درویش بیکه	۰۴۷۲۸۰	۳	۱۶	۷۱	۵۹	۲۸	۱۵	*	*	*	*	*	*	*
۵۰	دو آب	۰۴۷۲۸۱	۲	۲۳	۱۸۲	۱۴۲	۴۵	۳۷	*	*	*	*	*	*	*
۵۱	دو کتغان	۰۴۷۲۸۲	۳	۲۰	۱۰۲	۷۵	۳۴	۱۸	*	*	*	*	*	*	*
۵۲	ده ابراهیم	۰۴۷۲۸۳	۲	۵	۳۵	۳۰	۱۱	۶	*	*	*	*	*	*	*
۵۳	ده اعظم	۰۴۷۲۸۴	۲	۲۱	۵۵	۴۴	۱۶	۱۶	*	*	*	*	*	*	*
۵۴	ده باغ	۰۴۷۲۸۵	۲	۲۵	۱۴۱	۱۰۶	۶۰	۲۶	*	*	*	*	*	*	*
۵۵	ده جانجان	۰۴۷۲۸۶	۲	۳۴	۱۷۴	۱۱۲	۵۴	۲۲	*	*	*	*	*	*	*
۵۶	ده چراغ	۰۴۷۲۸۷	۲	۲۳	۱۷۲	۱۲۱	۵۶	۳۱	*	*	*	*	*	*	*
۵۷	ده میر احمد	۰۴۷۲۸۸	۲	۲۰	۱۲۰	۹۲	۳۴	۱۸	*	*	*	*	*	*	*
۵۸	ده تمام	۰۴۷۲۸۹	۲	۱۱	۶۲	۴۶	۲۲	۱۵	*	*	*	*	*	*	*
۵۹	روز توت	۰۴۷۲۹۰	۲	۱۸	۷۸	۶۶	۳۸	۲۰	*	*	*	*	*	*	*
۶۰	زالو آب	۰۴۷۲۹۱	۱	۸۸	۵۵۲	۴۰۶	۱۹۹	۶۷	*	*	*	*	*	*	*
۶۱	زندهر	۰۴۷۲۹۳	۲	۵۴	۲۰۲	۱۴۲	۷۵	۳۵	*	*	*	*	*	*	*
۶۲	سالار آباد	۰۴۷۲۹۴	۳	۳۴	۱۴۱	۱۹۱	۱۱۰	۳۵	*	*	*	*	*	*	*
۶۳	سایه و تند	۰۴۷۲۹۵	۳	۳۴	۱۲۵	۱۰۱	۶۱	۳۳	*	*	*	*	*	*	*
۶۴	سبز بلاغ	۰۴۷۲۹۵	۱	۲۰	۱۷۵	۱۲۱	۳۸	۳۱	*	*	*	*	*	*	*
۶۵	سبز علی خان	۰۴۷۲۹۶	۲	۲۲	۱۲۰	۱۶۱	۷۱	۳۶	*	*	*	*	*	*	*
۶۶	سر ابراهیم	۰۴۷۲۹۶	۲	۲۳	۱۷۸	۱۳۴	۶۰	۳۰	*	*	*	*	*	*	*
۶۷	سر بر	۰۴۷۲۹۷	۲	۲۱	۱۲۷	۹۵	۴۵	۲۱	*	*	*	*	*	*	*
۶۸	سیاه سیاه	۰۴۷۲۹۸	۲	۱۸	۹۰	۷۲	۳۱	۲۱	*	*	*	*	*	*	*
۶۹	سیاه سیاه دایار	۰۴۷۲۹۹	۱	۲۲	۱۴۱	۱۱۱	۶۶	۳۲	*	*	*	*	*	*	*
۷۰	فر نو تند	۰۴۷۳۰۱	۲	۲۶	۱۴۱	۱۱۱	۴۵	۳۰	*	*	*	*	*	*	*
۷۱	قله	۰۴۷۳۰۲	۲	۴۷	۲۸۲	۱۹۱	۳۴	۵۰	*	*	*	*	*	*	*
۷۲	شور بلاغ	۰۴۷۳۰۳	۲	۲۱	۱۲۷	۱۱۰	۵۳	۳۱	*	*	*	*	*	*	*
۷۳	شیرخ مصطفی	۰۴۷۳۰۴	۲	۲۰	۱۵۲	۱۲۷	۶۲	۴۱	*	*	*	*	*	*	*
۷۴	سفر آباد	۰۴۷۳۰۵	۱	۷	۵۵	۴۵	۲۲	۱۲	*	*	*	*	*	*	*
۷۵	عباس آباد کل کل	۰۴۷۳۰۶	۳	۳۶	۱۶۳	۱۴۶	۵۴	۴۴	*	*	*	*	*	*	*
۷۶	علی حسن علیا	۰۴۷۳۰۸	۲	۱۰	۵۴	۴۶	۱۵	۱۱	*	*	*	*	*	*	*
۷۷	عمر آباد	۰۴۷۳۱۰	۲	۱۶	۷۲	۶۸	۳۲	۲۲	*	*	*	*	*	*	*

کد نوع راه آبادی: ۱ جاده اسفند، ۲ جاده شوش، ۳ جاده خاکی، ۴ مارو، ۵ سایر (اینگاه راه آسین، پاره آبی، ۵، نا مشخص ۶)

تعداد گاو و گوساله	تعداد گوسفند و بز	تعمیرگاه ماشین آلات درزی	فروشگاه سادانی	دستری پرورش و تولید غیر عربی آرپی	تلفن	دستری پرورش و تولید غیر عربی آرپی	صندوق پست	بیمار و دامی روستایی	دامپرورش کبکین دامپروری	پرورش	خانه بهداشت	مرکز بهداشتی درمانی	حمام	آموزش و تفریح برادران	مدرسه راهنمایی	دبستان	برق	آب لوله کشی	پایگاه خدمات سنج	مرکز خدمات روستایی	دفتر بهداشت و سلامت	شورای اسلامی روستایی	امکن مذکی مسلمانان	بنیاد مذکی مسلمانان	شماره ردیف آبادی
۴۲	۴۱	۴۰	۳۹	۳۸	۳۷	۳۶	۳۵	۳۴	۳۳	۳۲	۳۱	۳۰	۲۹	۲۸	۲۷	۲۶	۲۵	۲۴	۲۳	۲۲	۲۱	۲۰	۱۹	۱۸	۱۷
۶۰	۵۵۰																								۲۲
۲۰۰	۲۰۰			*																					۲۴
۱۰۰	۲۳۰		*	*																					۲۵
۸۰	۲۵۰		*	*																					۲۶
۱۰۰	۲۰۰			*														*							۲۷
۴۵	۲۷۰			*																					۲۸
۳۰	۲۴۰			*																					۲۹
۸	۵۰۰																								۴۰
۱۲	۴۰۰																								۴۱
۲۵	۴۵۰																								۴۲
۴	۳۹۰																*								۴۳
۳۰	۱۵۰			*														*							۴۴
۱۰۰	۲۵۰			*														*							۴۵
۱۵۰	۲۷۰			*														*							۴۶
۷۰	۱۳۰																	*						*	۴۷
۳۰	۲۳۰		*	*						*								*							۴۸
۵	۱۲۰							*			*							*							۴۹
۱۰	۶۶۰																								۵۰
۳۵	۲۰۰															*									۵۱
۱۶	.																								۵۲
۱۰	۳۰۰																								۵۳
۲۰	۲۵۰	*		*						*												*			۵۴
۵۰	۲۵۰	*		*						*								*				*		*	۵۵
۳۰	۵۰۰	*		*				*										*				*	*	*	۵۶
۲۳	۶۰۰	*		*														*				*	*	*	۵۷
۱	۱۰۰	*		*														*				*	*	*	۵۸
۲۰	۵۰۰	*		*														*				*	*	*	۵۹
۸۰	۳۵۰	*	*	*			*		*	*	*	*	*	*	*	*	*	*	*	*	*	*	*	*	۶۰
۵۰	۲۸۰	*	*	*					*	*	*	*	*	*	*	*	*	*	*	*	*	*	*	*	۶۱
۵۰	۱۱۰۰	*	*	*					*	*	*	*	*	*	*	*	*	*	*	*	*	*	*	*	۶۲
۲۵	۴۵۰	*		*					*	*	*	*	*	*	*	*	*	*	*	*	*	*	*	*	۶۳
۱۲۰	۵۵۰	*		*					*	*	*	*	*	*	*	*	*	*	*	*	*	*	*	*	۶۴
۶۰	۴۰۰	*		*					*	*	*	*	*	*	*	*	*	*	*	*	*	*	*	*	۶۵
۶۰	۳۵۰	*		*					*	*	*	*	*	*	*	*	*	*	*	*	*	*	*	*	۶۶
۴۰	۱۹۰	*		*					*	*	*	*	*	*	*	*	*	*	*	*	*	*	*	*	۶۷
۱۵	۲۲۰	*		*					*	*	*	*	*	*	*	*	*	*	*	*	*	*	*	*	۶۸
۲۰	۸۰	*	*	*					*	*	*	*	*	*	*	*	*	*	*	*	*	*	*	*	۶۹
۵۰	۷۰	*	*	*					*	*	*	*	*	*	*	*	*	*	*	*	*	*	*	*	۷۰
۵۰	۲۵۰	*	*	*					*	*	*	*	*	*	*	*	*	*	*	*	*	*	*	*	۷۱
۷	۶۰۰	*	*	*					*	*	*	*	*	*	*	*	*	*	*	*	*	*	*	*	۷۲
۱۰۰	۳۵۰	*	*	*					*	*	*	*	*	*	*	*	*	*	*	*	*	*	*	*	۷۳
۹	۲۸۰	*	*	*					*	*	*	*	*	*	*	*	*	*	*	*	*	*	*	*	۷۴
۳۰	۶۰۰	*	*	*					*	*	*	*	*	*	*	*	*	*	*	*	*	*	*	*	۷۵
۱۵	۱۳۰	*	*	*					*	*	*	*	*	*	*	*	*	*	*	*	*	*	*	*	۷۶
۳۰	۵۲۰	*	*	*					*	*	*	*	*	*	*	*	*	*	*	*	*	*	*	*	۷۷

خصوصیات اجتماعی - اقتصادی آبادیهای دارای سکونت در شهرستان اسلام آباد

شماره ردیف آبادی	آبادی	تعداد خانوار	جمعیت	جمعیت عیال و مشغول	جمعیت باسواد	نهایت عمده کثرت درزی									
						۱	۲	۳	۴	۵	۶				
۱	۲	۳	۴	۵	۶	۷	۸	۹	۱۰	۱۱	۱۲	۱۳	۱۴	۱۵	۱۶
	آبادی	تعداد خانوار	جمعیت	جمعیت عیال و مشغول	جمعیت باسواد	زراعت	باغداری	دامداری دامپروری	پرورش طیور	پرورش گاو ابریشم	پرورش بز و گوسفند	پرورش ماهی			
۷۸	مذری آباد	۲۰	۱۶۷	۱۵۰	۲۱	*	*	*	*	*	*	*	*	*	*
۷۹	غیاق تپه	۱۰	۱۶۱	۱۶۰	۱	*	*	*	*	*	*	*	*	*	*
۸۰	قلعه اصغر خان	۱۰	۵۹	۳۴	۲۵	*	*	*	*	*	*	*	*	*	*
۸۱	قلعه خدا و رحمتان	۱۰	۲۲۸	۱۸۹	۳۹	*	*	*	*	*	*	*	*	*	*
۸۲	قلعه ذکریا	۱۰	۲۳۰	۲۳۰	۰	*	*	*	*	*	*	*	*	*	*
۸۳	قلعه ملیرمان	۱۰	۱۳۰	۱۳۰	۰	*	*	*	*	*	*	*	*	*	*
۸۴	قلعه قرچک	۱۰	۱۳۰	۱۳۰	۰	*	*	*	*	*	*	*	*	*	*
۸۵	قلعه قلیچ	۱۰	۱۳۰	۱۳۰	۰	*	*	*	*	*	*	*	*	*	*
۸۶	قلعه قلیچ	۱۰	۱۳۰	۱۳۰	۰	*	*	*	*	*	*	*	*	*	*
۸۷	قلعه قلیچ	۱۰	۱۳۰	۱۳۰	۰	*	*	*	*	*	*	*	*	*	*
۸۸	قلعه قلیچ	۱۰	۱۳۰	۱۳۰	۰	*	*	*	*	*	*	*	*	*	*
۸۹	قلعه قلیچ	۱۰	۱۳۰	۱۳۰	۰	*	*	*	*	*	*	*	*	*	*
۹۰	قلعه قلیچ	۱۰	۱۳۰	۱۳۰	۰	*	*	*	*	*	*	*	*	*	*
۹۱	قلعه قلیچ	۱۰	۱۳۰	۱۳۰	۰	*	*	*	*	*	*	*	*	*	*
۹۲	قلعه قلیچ	۱۰	۱۳۰	۱۳۰	۰	*	*	*	*	*	*	*	*	*	*
۹۳	قلعه قلیچ	۱۰	۱۳۰	۱۳۰	۰	*	*	*	*	*	*	*	*	*	*
۹۴	قلعه قلیچ	۱۰	۱۳۰	۱۳۰	۰	*	*	*	*	*	*	*	*	*	*
۹۵	قلعه قلیچ	۱۰	۱۳۰	۱۳۰	۰	*	*	*	*	*	*	*	*	*	*
۹۶	قلعه قلیچ	۱۰	۱۳۰	۱۳۰	۰	*	*	*	*	*	*	*	*	*	*
۹۷	قلعه قلیچ	۱۰	۱۳۰	۱۳۰	۰	*	*	*	*	*	*	*	*	*	*
۹۸	قلعه قلیچ	۱۰	۱۳۰	۱۳۰	۰	*	*	*	*	*	*	*	*	*	*
۹۹	قلعه قلیچ	۱۰	۱۳۰	۱۳۰	۰	*	*	*	*	*	*	*	*	*	*
۱۰۰	قلعه قلیچ	۱۰	۱۳۰	۱۳۰	۰	*	*	*	*	*	*	*	*	*	*
۱۰۱	قلعه قلیچ	۱۰	۱۳۰	۱۳۰	۰	*	*	*	*	*	*	*	*	*	*
۱۰۲	قلعه قلیچ	۱۰	۱۳۰	۱۳۰	۰	*	*	*	*	*	*	*	*	*	*
۱۰۳	قلعه قلیچ	۱۰	۱۳۰	۱۳۰	۰	*	*	*	*	*	*	*	*	*	*
۱۰۴	قلعه قلیچ	۱۰	۱۳۰	۱۳۰	۰	*	*	*	*	*	*	*	*	*	*
۱۰۵	قلعه قلیچ	۱۰	۱۳۰	۱۳۰	۰	*	*	*	*	*	*	*	*	*	*
۱۰۶	قلعه قلیچ	۱۰	۱۳۰	۱۳۰	۰	*	*	*	*	*	*	*	*	*	*
۱۰۷	قلعه قلیچ	۱۰	۱۳۰	۱۳۰	۰	*	*	*	*	*	*	*	*	*	*
۱۰۸	قلعه قلیچ	۱۰	۱۳۰	۱۳۰	۰	*	*	*	*	*	*	*	*	*	*
۱۰۹	قلعه قلیچ	۱۰	۱۳۰	۱۳۰	۰	*	*	*	*	*	*	*	*	*	*
۱۱۰	قلعه قلیچ	۱۰	۱۳۰	۱۳۰	۰	*	*	*	*	*	*	*	*	*	*
۱۱۱	قلعه قلیچ	۱۰	۱۳۰	۱۳۰	۰	*	*	*	*	*	*	*	*	*	*
۱۱۲	قلعه قلیچ	۱۰	۱۳۰	۱۳۰	۰	*	*	*	*	*	*	*	*	*	*
۱۱۳	قلعه قلیچ	۱۰	۱۳۰	۱۳۰	۰	*	*	*	*	*	*	*	*	*	*
۱۱۴	قلعه قلیچ	۱۰	۱۳۰	۱۳۰	۰	*	*	*	*	*	*	*	*	*	*
۱۱۵	قلعه قلیچ	۱۰	۱۳۰	۱۳۰	۰	*	*	*	*	*	*	*	*	*	*
۱۱۶	قلعه قلیچ	۱۰	۱۳۰	۱۳۰	۰	*	*	*	*	*	*	*	*	*	*
۱۱۷	قلعه قلیچ	۱۰	۱۳۰	۱۳۰	۰	*	*	*	*	*	*	*	*	*	*
۱۱۸	قلعه قلیچ	۱۰	۱۳۰	۱۳۰	۰	*	*	*	*	*	*	*	*	*	*
۱۱۹	قلعه قلیچ	۱۰	۱۳۰	۱۳۰	۰	*	*	*	*	*	*	*	*	*	*
۱۲۰	قلعه قلیچ	۱۰	۱۳۰	۱۳۰	۰	*	*	*	*	*	*	*	*	*	*
۱۲۱	قلعه قلیچ	۱۰	۱۳۰	۱۳۰	۰	*	*	*	*	*	*	*	*	*	*
۱۲۲	قلعه قلیچ	۱۰	۱۳۰	۱۳۰	۰	*	*	*	*	*	*	*	*	*	*

کد فرعی آبادی و جاده اضلاع ۱، جاده شماره ۲، جاده شماره ۳، جاده شماره ۴، جاده شماره ۵، جاده شماره ۶

تعداد گاو و گوساله	تعداد گوسفند و بز	تیمبرگاه زمین آلات کشاورزی	فروشگاه تعاونی	دستری پرورش طیور عمومی آرایی	تلفن	دستری پرورش مرغ و بوقلمون آرایی	صدوق پست	بیمار و دامای روستایی	دامپروری و پرورش طیور	پرورش	خانه بهداشت	مرکز بهداشتی درمانی	حمام	آموزش و تفریح روستایی	مدرسه راهنمایی	دبستان	برق	آب لوله کشی	پایگاه بهداشت بیج	مرکز خدمات روستایی	دفتر بهداشت سازمان	شورای اسلامی روستایی	امکن مذهبی مسلمانان	بنیاد مذهبی مسلمانان	شماره ردیف آبادی	
۴۲	۸۰																								۷۸	
	۲۰																								۷۹	
	۰																								۸۰	
	۷۰																								۸۱	
۱۰۰	۵۵۰	*		*								*						*					*		۸۲	
۶۰	۲۰۰		*	*																					۸۳	
۴۰	۱۲۰			*																			*		۸۴	
۵۰	۱۵۰																								۸۵	
۵۰	۰																								۸۶	
۰	۲۰																								۸۷	
۵۰	۴۰۰												*												۸۸	
۲۷	۴۰۰			*										*											۸۹	
۱۷	۴۰			*																					۹۰	
۲۰	۴۰۰			*																					۹۱	
۰	۱۸۰																								۹۲	
۲۰	۲۰																								۹۳	
۳	۱۱۰۰																								۹۴	
۱۲۰	۵۰۰			*															*						۹۵	
۲۰	۱۵۰																								۹۶	
۵۰	۶۰۰	*	*	*			*		*	*	*	*	*	*	*	*	*	*	*	*	*	*	*	*	*	۹۷
۶۰	۱۷۰		*	*					*	*	*	*	*	*	*	*	*	*	*	*	*	*	*	*	*	۹۸
۲۰	۹۰۰																								۹۹	
۰	۰																								۱۰۰	
۱۴۰	۵۸۰			*							*											*	*	*	۱۰۱	
۱۰	۱۲۰			*										*					*			*	*	*	۱۰۲	
۲۰	۱۲۰			*															*			*	*	*	۱۰۳	
۰	۱۰۰			*															*			*	*	*	۱۰۴	
۲۰۰	۱۰۰			*															*			*	*	*	۱۰۵	
۸۰	۴۰۰			*										*				*	*	*	*	*	*	*	۱۰۶	
۳۰	۰			*														*	*	*	*	*	*	*	۱۰۷	
۱۵	۰			*														*	*	*	*	*	*	*	۱۰۸	
۳۰	۱۵۰			*														*	*	*	*	*	*	*	۱۰۹	
۷۰	۱۱۰۰			*						*				*				*	*	*	*	*	*	*	۱۱۰	
۸	۳۵۰			*										*				*	*	*	*	*	*	*	۱۱۱	
۱۰۰	۴۰۰			*							*			*				*	*	*	*	*	*	*	۱۱۲	
۱۰	۳۰۰			*										*				*	*	*	*	*	*	*	۱۱۳	
۲	۰			*										*				*	*	*	*	*	*	*	۱۱۴	
۶	۴۵۰			*										*				*	*	*	*	*	*	*	۱۱۵	
۳۵	۰			*										*				*	*	*	*	*	*	*	۱۱۶	
۱۲	۸۰۰			*										*				*	*	*	*	*	*	*	۱۱۷	
۲۰	۱۷			*										*				*	*	*	*	*	*	*	۱۱۸	
۱۴	۲۴۰			*										*				*	*	*	*	*	*	*	۱۱۹	
۳۰۰	۲۰۰۰		*	*										*				*	*	*	*	*	*	*	۱۲۰	
۳۰	۲۱۰			*										*				*	*	*	*	*	*	*	۱۲۱	
۵۰	۴۵۰			*										*				*	*	*	*	*	*	*	۱۲۲	

شماره ردیف آبادی	آبادی	کده آبادی	نوع راه آبادی (کده)	تعداد خانوار	کل جمعیت	جمعیت عساکه بیشتر	جمعیت باسواد	جمعیت مثل	فعالیت کشاورزی							
									۱۰	۱۱	۱۲	۱۳	۱۴	۱۵	۱۶	
۱۲۲	میلکه غیر خان	۰۴۷۳۶۲	۲	۲۴	۱۲۸	۱۱۲	۴۴	۲۴	*	*	*	*	*	*	*	*
۱۲۴	نظار قبا	۰۴۷۳۶۲	۲	۸	۲۹	۲۲	۹	۱۴	*	*	*	*	*	*	*	*
۱۲۵	نوروز آباد	۰۴۷۳۶۴	۲	۱۵	۹۸	۷۹	۲۴	۱۸	*	*	*	*	*	*	*	*
۱۲۶	نور و لده سفلی	۰۴۷۳۶۵	۲	۷	۳۶	۲۶	۹	۷	*	*	*	*	*	*	*	*
۱۲۷	نور و لده علیا	۰۴۷۳۶۶	۲	۴۴	۲۴۲	۱۷۹	۶۱	۴۶	*	*	*	*	*	*	*	*
۱۲۸	نیم د انقی	۰۴۷۳۶۷	۱	۲۴	۱۲۹	۱۰۶	۷۱	۲۷	*	*	*	*	*	*	*	*
۱۲۹	نیلاوره سفلی	۰۴۷۳۶۸	۲	۲۶	۲۰۶	۱۴۲	۴۲	۲۳	*	*	*	*	*	*	*	*
۱۳۰	نیلاوره علیا	۰۴۷۳۶۹	۲	۵	۲۳	۲۲	۱	۵	*	*	*	*	*	*	*	*
۱۳۱	ولی آباد	۰۴۷۳۷۱	۲	۱۰	۵۳	۴۰	۶	۱۶	*	*	*	*	*	*	*	*
۱۳۲	ولی آباد	۰۴۷۳۷۰	۲	۴	۱۹	۱۷	۶	۴	*	*	*	*	*	*	*	*
۱۳۳	هفت چشمه	۰۴۷۳۷۲	۲	۵۴	۲۰۴	۲۲۶	۹۴	۶۸	*	*	*	*	*	*	*	*
۱۳۴	هفت اشیان	۰۴۷۳۷۳	۲	۲۲	۲۰۴	۱۶۹	۱۰۸	۳۹	*	*	*	*	*	*	*	*
۱۳۵	بیاوره دیار	۰۴۷۳۷۴	۱	۲۲	۱۲۱	۹۶	۴۰	۲۶	*	*	*	*	*	*	*	*
دهستان فیان																
۱	بیافر آباد سفلی	۰۴۷۵۲۰	۲	۱۰۲	۶۰۲	۴۶۵	۱۹۶	۱۱۳	۱۲	*	*	*	*	*	*	*
۲	بیافر آباد علیا	۰۴۷۵۲۱	۲	۱۰۲	۵۵۶	۴۱۴	۱۶۱	۸۳	*	*	*	*	*	*	*	*
۳	بیور بیور	۰۴۷۵۲۲	۲	۵۴	۲۷۵	۲۲۲	۸۱	۶۶	*	*	*	*	*	*	*	*
۴	تازه آباد طالقان	۰۴۷۵۲۳	۲	۱۲	۷۸	۶۲	۳۱	۱۰	*	*	*	*	*	*	*	*
۵	مر ابغیان	۰۴۷۵۲۵	۲	۷۹	۴۶۹	۳۷۴	۱۳۵	۸۷	*	*	*	*	*	*	*	*
۶	قباد	۰۴۷۵۲۶	۲	۸۰	۵۲۰	۴۰۵	۱۸۸	۷۰	*	*	*	*	*	*	*	*
۷	قلعه فیان	۰۴۷۵۲۷	۲	۳۷۲	۲۱۷۲	۱۷۷۲	۹۳۰	۴۴۲	*	*	*	*	*	*	*	*
۸	قوچ	۰۴۷۵۲۸	۲	۱۶	۱۰۱	۸۴	۳۷	۱۹	*	*	*	*	*	*	*	*
۹	کتکتی	۰۴۷۵۲۹	۲	۵۶	۲۲۰	۲۶۵	۱۲۹	۷۰	*	*	*	*	*	*	*	*
۱۰	معارف	۰۴۷۵۳۰	۲	۶۰	۲۸۶	۲۱۲	۱۲۶	۵۶	*	*	*	*	*	*	*	*
۱۱	ملخطاوی	۰۴۷۵۳۱	۲	۸۲	۴۸۸	۳۹۵	۱۹۶	۸۷	*	*	*	*	*	*	*	*
۱۲	میر عزیز	۰۴۷۵۳۲	۲	۱۵۵	۹۱۲	۷۲۸	۳۹۴	۱۵۸	*	*	*	*	*	*	*	*
دهستان کمره																
۱	پلنگرد	۰۴۷۵۵۵	۲	۱۲۲	۸۱۵	۶۲۲	۲۷۲	۱۲۳	۱۹	*	*	*	*	*	*	*
۲	تومیان	۰۴۷۵۵۶	۲	۷۸	۴۹۲	۳۸۷	۱۷۰	۹۴	*	*	*	*	*	*	*	*
۳	حمیل	۰۴۷۵۵۷	۱	۱۷۳	۸۷۹	۶۶۵	۳۱۷	۱۱۸	*	*	*	*	*	*	*	*
۴	خپکه	۰۴۷۵۵۸	۲	۱۱۱	۶۳۶	۵۰۳	۲۱۳	۱۳۲	*	*	*	*	*	*	*	*
۵	مر ابغیان	۰۴۷۵۵۹	۲	۳۵	۲۰۵	۱۵۴	۴۴	۲۲	*	*	*	*	*	*	*	*
۶	مر ابغیان	۰۴۷۵۶۰	۲	۷	۴۴	۳۲	۱۸	۷	*	*	*	*	*	*	*	*
۷	مر ابغیان	۰۴۷۵۶۱	۲	۶۵	۴۰۸	۳۲۰	۱۳۱	۹۶	*	*	*	*	*	*	*	*
۸	شاهین	۰۴۷۵۶۲	۲	۷۹	۴۵۹	۳۴۸	۱۵۶	۸۲	*	*	*	*	*	*	*	*
۹	شوهان علیا و سفلی	۰۴۷۵۶۳	۲	۸۵	۴۶۹	۳۹۰	۲۰۷	۹۸	*	*	*	*	*	*	*	*
۱۰	شیتکمر زرد	۰۴۷۵۶۴	۲	۴۴	۲۰۴	۲۲۹	۷۱	۵۴	*	*	*	*	*	*	*	*
۱۱	ظفر اب	۰۴۷۵۶۵	۲	۵	۳۸	۲۲	۱۰	۶	*	*	*	*	*	*	*	*
۱۲	قوچ	۰۴۷۵۶۶	۲	۷۴	۴۰۶	۳۰۷	۱۵۹	۶۶	*	*	*	*	*	*	*	*
۱۳	کمر زرد	۰۴۷۵۶۷	۲	۸۱	۴۸۲	۳۶۱	۷۶	۹۸	*	*	*	*	*	*	*	*
۱۴	کمره سفلی	۰۴۷۵۶۹	۲	۹۲	۵۵۴	۴۲۷	۱۳۵	۷۶	*	*	*	*	*	*	*	*
۱۵	کمره علیا	۰۴۷۵۷۰	۲	۷۱	۲۸۱	۲۸۸	۱۱۴	۶۰	*	*	*	*	*	*	*	*
۱۶	کمره غربی	۰۴۷۵۶۸	۲	۲۰	۱۸۰	۱۳۲	۲۳	۲۲	*	*	*	*	*	*	*	*
۱۷	گرفی	۰۴۷۵۷۱	۴	۹۰	۵۸۷	۴۴۸	۱۱۰	۱۰۹	*	*	*	*	*	*	*	*

کد نوع راه آبادی: ۱ جاده اسفالت، ۲ جاده شوسه، ۳ جاده خاکی، ۴ مارو، ۵ سایر (ایستگاه راه آهن یا راه آبی) ۵۰ ناشخص

تعداد گاو و گوساله	تعداد گوسفند و بز	تیمبرگاه بکین آلات کش دربی	فروشگاه تانانی	دستری به وسیله تعمیراتی در آب و برق	تلفن	دستری به روزنامه و مجله از آب و برق	صندوق پست	بیمار و مایه دروسایی	دانشگاه پست پیچین در آب و برق	پزشک	خانه بهداشت	مرکز بهداشتی درمانی	حمام	آموزش باغبانی مواد آموزشی	مدرسه راهنمایی	دبستان	برن	آب لوله کشی	پایگاه خدمات پستی	مرکز خدمات درمانی	دفتر بهداشت و سلامت	شورای اسلامی دروسایی	انگن مذهبی سلمانان	بنای مذهبی سلمانان	شماره درویش آبادی	
۴۲	۴۱	۴۰	۳۹	۳۸	۳۷	۳۶	۳۵	۳۴	۳۳	۳۲	۳۱	۳۰	۲۹	۲۸	۲۷	۲۶	۲۵	۲۴	۲۳	۲۲	۲۱	۲۰	۱۹	۱۸	۱۷	
۲۰	۲۲۰																*								۲۲	
۱۰	۲۲۰																									۲۴
۱۵	۵۰۰															*										۲۵
۳۲	۱۵۰															*										۲۶
۱۰۰	۴۸۰		*	*												*		*	*	*	*	*	*	*	*	۲۷
۶۰	۲۰۰		*	*												*		*	*	*	*	*	*	*	*	۲۸
۱۰۰	۸۰۰		*	*									*			*		*	*	*	*	*	*	*	*	۲۹
۰	۲۰																									۳۰
۱۰	۶			*												*		*	*	*	*	*	*	*	*	۳۱
۲	۸۸																	*	*	*	*	*	*	*	*	۳۲
۷۰	۲۴۰۰															*		*	*	*	*	*	*	*	*	۳۳
۱۰۰	۲۰۰		*	*							*					*		*	*	*	*	*	*	*	*	۳۴
۵	۴۲۰		*	*						*	*	*				*		*	*	*	*	*	*	*	*	۳۵
۲۸۷	۲۵۴۹۰	۲	۲	۶	۱	۱	۶	۱	۰	۲	۴	۲	۲	۶	۲	۱۲	۱۰	۱۲	۲	۱	۱	۱۱	۷	۱	۱	۱
۵۰	۷۰۰۰		*	*			*	*		*	*	*	*	*	*	*	*	*	*	*	*	*	*	*	*	۲
۶۰	۹۰۰۰		*	*			*	*		*	*	*	*	*	*	*	*	*	*	*	*	*	*	*	*	۲
۱۴۲	۸۲۰۰			*			*	*		*	*	*	*	*	*	*	*	*	*	*	*	*	*	*	*	۳
۳۱	۵۵۰			*			*	*		*	*	*	*	*	*	*	*	*	*	*	*	*	*	*	*	۴
۶۵	۲۷۰۰			*			*	*		*	*	*	*	*	*	*	*	*	*	*	*	*	*	*	*	۵
۳۰۰	۵۰۰			*			*	*		*	*	*	*	*	*	*	*	*	*	*	*	*	*	*	*	۶
۲۰۰	۱۲۰۰	*	*	*	*	*	*	*	*	*	*	*	*	*	*	*	*	*	*	*	*	*	*	*	*	۷
۱۰۰۰	۱۲۰	*	*	*	*	*	*	*	*	*	*	*	*	*	*	*	*	*	*	*	*	*	*	*	*	۸
۵۰	۱۲۰			*			*	*		*	*	*	*	*	*	*	*	*	*	*	*	*	*	*	*	۸
۲۰۰	۱۴۰۰			*			*	*		*	*	*	*	*	*	*	*	*	*	*	*	*	*	*	*	۹
۱۵۰	۲۲۰			*			*	*		*	*	*	*	*	*	*	*	*	*	*	*	*	*	*	*	۱۰
۲۰۰	۲۴۰۰			*			*	*		*	*	*	*	*	*	*	*	*	*	*	*	*	*	*	*	۱۱
۴۵۰	۲۴۰۰	*	*	*			*	*		*	*	*	*	*	*	*	*	*	*	*	*	*	*	*	*	۱۲
۳۰۲۱	۲۷۵۲۵	*	۲	۱۵	*	*	۲	۱	*	۱	۴	۱	۲	۲	۲	۱۷	۱۰	۱۵	۲	*	*	۱۷	۵	۲	۱	
۱۰۰	۶۰۰		*	*			*	*		*	*	*	*	*	*	*	*	*	*	*	*	*	*	*	*	۲
۲۴۰	۱۴۰۰		*	*			*	*		*	*	*	*	*	*	*	*	*	*	*	*	*	*	*	*	۲
۵۰۰	۲۲۰		*	*			*	*		*	*	*	*	*	*	*	*	*	*	*	*	*	*	*	*	۴
۲۰۰	۲۶۰		*	*			*	*		*	*	*	*	*	*	*	*	*	*	*	*	*	*	*	*	۵
۱۰۰	۴۰۰		*	*			*	*		*	*	*	*	*	*	*	*	*	*	*	*	*	*	*	*	۵
۱۰	۰		*	*			*	*		*	*	*	*	*	*	*	*	*	*	*	*	*	*	*	*	۶
۱۰۰	۴۱۵۰		*	*			*	*		*	*	*	*	*	*	*	*	*	*	*	*	*	*	*	*	۷
۳۰۰	۲۰۰۰		*	*			*	*		*	*	*	*	*	*	*	*	*	*	*	*	*	*	*	*	۸
۲۴۰	۳۸۰		*	*			*	*		*	*	*	*	*	*	*	*	*	*	*	*	*	*	*	*	۹
۱۰۰	۱۰۰۰		*	*			*	*		*	*	*	*	*	*	*	*	*	*	*	*	*	*	*	*	۱۰
۱۱	۱۲۵		*	*			*	*		*	*	*	*	*	*	*	*	*	*	*	*	*	*	*	*	۱۱
۲۵۰	۵۰۰		*	*			*	*		*	*	*	*	*	*	*	*	*	*	*	*	*	*	*	*	۱۲
۱۰۰	۱۴۰۰		*	*			*	*		*	*	*	*	*	*	*	*	*	*	*	*	*	*	*	*	۱۳
۲۵۰	۱۰۰۰		*	*			*	*		*	*	*	*	*	*	*	*	*	*	*	*	*	*	*	*	۱۴
۵۰	۱۵۰۰		*	*			*	*		*	*	*	*	*	*	*	*	*	*	*	*	*	*	*	*	۱۵
۲۰	۴۰۰		*	*			*	*		*	*	*	*	*	*	*	*	*	*	*	*	*	*	*	*	۱۶
۵۰	۱۰۰۰۰		*	*			*	*		*	*	*	*	*	*	*	*	*	*	*	*	*	*	*	*	۱۷

شماره ردیف آبادی	آبادی	کده آبادی	نوع راه آبادی (کده)	تعداد خانوار	کل جمعیت	جمعیت مردان	جمعیت باسواد	جمعیت شغل	فعالیت کشاورزی						
									زراعت	باغداری	دامداری دامپروری	پرورش طیور	پرورش گاو	پرورش بز	پرورش ماهی
۱	۲	۳	۴	۵	۶	۷	۸	۹	۱۰	۱۱	۱۲	۱۳	۱۴	۱۵	۱۶
۱۸	متدرک	۰۴۷۵۷۲	۲	۵۵	۲۵۰	۲۷۲	۱۰۲	۷۶	*	*	*	*	*	*	*
۱۹	میله مر	۰۴۷۵۷۴	۲	۱۲۲	۸۱۵	۶۴۸	۲۰۶	۱۵۲	*	*	*	*	*	*	*
دهستان ماهیدشت غربی															
۱	برزه	۰۴۷۵۹۵	۲	۷۶	۴۰۸	۲۲۸	۱۱۶	۵۹	*	*	*	*	*	*	*
۲	چلیکو بند	۰۴۷۵۹۶	۲	۲۵	۱۹۶	۱۶۰	۵۹	۲۸	*	*	*	*	*	*	*
۳	چشمه دلنگ	۰۴۷۵۹۷	۲	۱۵	۱۰۱	۸۰	۲۶	۱۵	*	*	*	*	*	*	*
۴	چفته	۰۴۷۵۹۸	۲	۵۹	۲۰۲	۲۳۴	۹۷	۶۲	*	*	*	*	*	*	*
۵	چنار	۰۴۷۵۹۹	۲	۵۲	۲۷۲	۲۱۵	۹۴	۱۸	*	*	*	*	*	*	*
۶	خاوند	۰۴۷۶۰۰	۲	۱۵	۸۶	۶۵	۲۰	۱۱	*	*	*	*	*	*	*
۷	مرزک	۰۴۷۶۰۱	۲	۱۶۹	۹۷۹	۷۲۸	۲۱۰	۱۹۳	*	*	*	*	*	*	*
۸	موران سفلی	۰۴۷۶۰۲	۲	۲۱	۱۵۶	۱۲۸	۵۱	۳۱	*	*	*	*	*	*	*
۹	موران علیا	۰۴۷۶۰۳	۲	۴۲	۲۶۸	۲۰۹	۸۷	۳۶	*	*	*	*	*	*	*
۱۰	میان قلعه تالان	۰۴۷۶۰۷	۲	۲۹	۱۶۰	۱۲۴	۴۹	۱۹	*	*	*	*	*	*	*
۱۱	ولکوند	۰۴۷۶۰۸	۲	۶۸	۲۴۰	۲۶۰	۷۳	۵۹	*	*	*	*	*	*	*
دهستان منصور															
۱	انچیر میان	۰۴۷۶۲۹	۴	۱۰	۶۹	۵۶	۱۳	۷	*	*	*	*	*	*	*
۲	بان در علیا	۰۴۷۶۳۰	۲	۶۱	۲۲۲	۲۵۱	۷۲	۶۶	*	*	*	*	*	*	*
۳	بره گینه	۰۴۷۶۳۲	۱	۷	۳۲	۲۵	۸	۷	*	*	*	*	*	*	*
۴	تولنگ	۰۴۷۶۳۴	۲	۲۹	۱۷۶	۱۲۶	۲۵	۲۷	*	*	*	*	*	*	*
۵	چال سیاه	۰۴۷۶۳۵	۱	۱۲	۷۶	۵۹	۲۶	۱۱	*	*	*	*	*	*	*
۶	چشمه سلطان	۰۴۷۶۳۶	۱	۹	۶۳	۵۰	۱۱	۱۴	*	*	*	*	*	*	*
۷	چشمه خانی	۰۴۷۶۳۷	۱	۲۵	۱۴۸	۱۱۱	۴۹	۲۶	*	*	*	*	*	*	*
۸	چشمه عیسی	۰۴۷۶۳۸	۱	۲۵	۱۳۱	۹۴	۲۲	۲۱	*	*	*	*	*	*	*
۹	چشمه کبود	۰۴۷۶۳۹	۲	۴۸	۲۷۲	۲۰۷	۳۵	۵۸	*	*	*	*	*	*	*
۱۰	خوکاب منصور	۰۴۷۶۴۰	۲	۴	۲۵	۱۸	۱	۵	*	*	*	*	*	*	*
۱۱	دار بید منصور	۰۴۷۶۴۱	۲	۱۱۶	۶۴۸	۵۰۷	۱۶۶	۱۴۰	*	*	*	*	*	*	*
۱۲	دوار در میان سفلی	۰۴۷۶۴۲	۲	۲۲	۱۸۷	۱۴۷	۲۹	۴۸	*	*	*	*	*	*	*
۱۳	دوار در میان علیا	۰۴۷۶۴۴	۲	۲	۱۰	۸	۰	۴	*	*	*	*	*	*	*
۱۴	زور	۰۴۷۶۴۵	۴	۱۱	۷۲	۵۲	۱۶	۱۲	*	*	*	*	*	*	*
۱۵	زعفران سفلی	۰۴۷۶۴۶	۲	۱۵	۷۵	۵۸	۲۱	۱۳	*	*	*	*	*	*	*
۱۶	زعفران علیا	۰۴۷۶۴۷	۲	۱۴۶	۸۵۹	۶۷۲	۲۹۴	۱۹۱	*	*	*	*	*	*	*
۱۷	زنگه حیدر	۰۴۷۶۴۸	۱	۱۷	۱۰۲	۸۲	۱۹	۱۸	*	*	*	*	*	*	*
۱۸	سربکوه	۰۴۷۶۴۹	۲	۴۰	۲۲۲	۱۶۵	۵۲	۵۰	*	*	*	*	*	*	*
۱۹	سرخه خانی	۰۴۷۶۵۰	۲	۲۱	۱۰۷	۷۸	۴	۲۳	*	*	*	*	*	*	*
۲۰	سیاه پله سفلی	۰۴۷۶۵۱	۲	۲۵	۱۲۲	۱۰۰	۲۷	۲۴	*	*	*	*	*	*	*
۲۱	سیاه پله علیا	۰۴۷۶۵۲	۲	۴۰	۱۹۸	۱۵۹	۷۰	۳۷	*	*	*	*	*	*	*
۲۲	شغل بهار آب	۰۴۷۶۵۳	۲	۲۰	۱۲۲	۹۶	۱۹	۲۳	*	*	*	*	*	*	*
۲۳	شیخ جبرائیل	۰۴۷۶۵۴	۱	۲۱	۱۲۶	۹۹	۲۲	۱۹	*	*	*	*	*	*	*
۲۴	کلیک	۰۴۷۶۵۵	۴	۴	۲۵	۲۱	۵	۵	*	*	*	*	*	*	*
۲۵	کلیک جعفر	۰۴۷۶۵۶	۲	۵	۲۰	۲۰	۲	۷	*	*	*	*	*	*	*
۲۶	کمر مورخ	۰۴۷۶۵۷	۲	۲۸	۱۶۸	۱۲۰	۴۹	۴۵	*	*	*	*	*	*	*
۲۷	میان تنگ	۰۴۷۶۶۰	۲	۲۸	۲۲۲	۱۷۲	۴۷	۵۰	*	*	*	*	*	*	*
۲۸	میان چقا	۰۴۷۶۶۱	۲	۱۴	۹۲	۶۶	۲۶	۱۵	*	*	*	*	*	*	*
۲۹	میان رود	۰۴۷۶۶۲	۱	۱۲	۶۸	۵۲	۲۲	۱۲	*	*	*	*	*	*	*

کد نوع راه آبادی، جاده اسفالت ۱، جاده شوسه ۲، جاده خاکی ۳، مارو ۴، سایر (اینگاه راه آسفالته، راه آبی ۵، نامشخص ۶)

تعداد گاو و گوساله	تعداد گوسفند و بز	تعمیرگاه آیین آلات کشاورزی	فروشگاه خانوادگی	دستری به وسیله تقویم عمومی در بزرگی	تعمیرگاه	دستری به روزنامه و مجله در آبادی	صندوق پست	بیمار و دامهای درستیابی	دانشگاه کبکین در شهرک	پزشک	خانه بهداشت	مرکز بهداشتی در دامی	حمام	آموزش و تفریح کودکان	مدرسه راهنمایی	دبستان	برن	آب لوله کشی	پایگاه بهداشت بئج	مرکز خدمات درستیابی	دفتر خدمات سازندگی	شورای اسلامی درستیابی	امکن مذهبی مسلمانان	بنج عمومی مسلمانان	شماره رویش آبادی
۴۴																									۱۷
۱۰۰	۱۴۰۰			*												*	*	*							۱۸
۲۰۰	۹۰۰														*	*	*	*							۱۹
۱۱۵۰	۹۲۹۰	۰	۲	۵	۰	۰	۲	۰	۰	۰	۲	۰	۰	۱	۱	۶	۴	۷	۰	۰	۰	۱	۲	۱	
۱۵۰	۱۰۸۰			*							*				*	*	*	*	*			*	*	۲	۲
۵۰	۷۰۰														*	*	*	*	*			*	*	۳	۳
۰	۰														*	*	*	*	*			*	*	۴	۴
۷۰	۲۵۰		*												*	*	*	*	*			*	*	۵	۵
۵۰	۱۰۰۰			*											*	*	*	*	*			*	*	۶	۶
۱۰	۱۶۰			*											*	*	*	*	*			*	*	۷	۷
۵۰۰	۴۰۰۰			*							*				*	*	*	*	*			*	*	۸	۸
۴۰	۲۰۰			*							*				*	*	*	*	*			*	*	۹	۹
۱۵۰	۱۱۰۰		*	*							*				*	*	*	*	*			*	*	۱۰	۱۰
۵۰	۳۰۰			*							*				*	*	*	*	*			*	*	۱۱	۱۱
۸۰	۵۰۰			*							*				*	*	*	*	*			*	*	۱۲	۱۲
۲۰۹۸	۱۱۹۲۲	۰	۶	۵	۰	۰	۰	۰	۰	۰	۲	۰	۰	۲	۱	۲۱	۶	۸	۰	۰	۰	۲۰	۲	۰	۱
۲۰	۲۵۰			*							*				*	*	*	*	*			*	*	۱	۲
۷۰	۵۰۰			*							*				*	*	*	*	*			*	*	۲	۳
۱۵	۷۰			*							*				*	*	*	*	*			*	*	۳	۴
۲۵	۲۰۰			*							*				*	*	*	*	*			*	*	۴	۵
۸	۳۰۰			*							*				*	*	*	*	*			*	*	۵	۶
۷	۶۰			*							*				*	*	*	*	*			*	*	۶	۷
۸۰	۲۵۰		*	*							*				*	*	*	*	*			*	*	۷	۸
۹۰	۵۵۰			*							*				*	*	*	*	*			*	*	۸	۹
۵۰	۱۲۰۰			*							*				*	*	*	*	*			*	*	۹	۱۰
۱۵	۱۴۰			*							*				*	*	*	*	*			*	*	۱۰	۱۱
۲۰۰	۷۰۰		*	*							*				*	*	*	*	*			*	*	۱۱	۱۲
۳۰۰	۱۵۰۰			*							*				*	*	*	*	*			*	*	۱۲	۱۳
۲	۱۲			*							*				*	*	*	*	*			*	*	۱۳	۱۴
۳۰	۴۵۰			*							*				*	*	*	*	*			*	*	۱۴	۱۵
۶۰	۲۲۰			*							*				*	*	*	*	*			*	*	۱۵	۱۶
۵۰۰	۸۰۰			*							*				*	*	*	*	*			*	*	۱۶	۱۷
۳۰	۲۵۰			*							*				*	*	*	*	*			*	*	۱۷	۱۸
۴۰	۲۲۰		*	*							*				*	*	*	*	*			*	*	۱۸	۱۹
۴۰	۲۷۰			*							*				*	*	*	*	*			*	*	۱۹	۲۰
۵۰	۶۵۰		*	*							*				*	*	*	*	*			*	*	۲۰	۲۱
۵۰	۳۵۰			*							*				*	*	*	*	*			*	*	۲۱	۲۲
۸۵	۴۵۰			*							*				*	*	*	*	*			*	*	۲۲	۲۳
۸۰	۳۰۰			*							*				*	*	*	*	*			*	*	۲۳	۲۴
۲۱	۱۵۰			*							*				*	*	*	*	*			*	*	۲۴	۲۵
۲۵	۸۰			*							*				*	*	*	*	*			*	*	۲۵	۲۶
۶۰	۷۰۰		*	*							*				*	*	*	*	*			*	*	۲۶	۲۷
۷۰	۴۰۰			*							*				*	*	*	*	*			*	*	۲۷	۲۸
۴۵	۱۲۰			*							*				*	*	*	*	*			*	*	۲۸	۲۹
۳۰	۳۷۰			*							*				*	*	*	*	*			*	*	۲۹	

شماره ردیف آبادی	آبادی	نوع راه آبادی (کد)	تعداد خانوار	کل جمعیت	جمعیت عمال بیشتر	جمعیت باسواد	جمعیت نائل	فعالیت کشاورزی							
								زراعت	باغداری	دامداری دامپروری	پرورش طیور	پرورش گاو ابریشم	پرورش بز و گوسفند	پرورش ماهی	
۱	۲	۳	۴	۵	۶	۷	۸	۹	۱۰	۱۱	۱۲	۱۳	۱۴	۱۵	۱۶
	دهستان هرسم		۲۴۰۰	۱۴۰۸۸	۱۰۸۲۲	۴۸۲۱	۲۲۲۶								
۱	بیاریکه صادق	۲	۲۱	۱۶۷	۱۳۴	۳۹	۲۳								
۲	بیاریکه نظام علیا	۲	۱۰۰	۶۷۷	۵۱۲	۲۳۷	۱۰۳								
۳	بیازگه	۱	۴۱	۲۳۴	۱۷۸	۸۱	۲۳								
۴	بیافر آباد	۱	۲۱	۱۳۱	۱۱۱	۵۹	۲۱								
۵	شازده آباد	۱	۲۸	۱۷۲	۱۲۹	۷۰	۳۰								
۶	تولاسی	۲	۱۱۰	۶۳۵	۴۸۶	۱۷۳	۱۱۱								
۷	تویه سر خنک علیا	۲	۱۲۵	۷۸۸	۶۰۰	۲۷۹	۱۲۹								
۸	تویه سر خنک علیا	۲	۲۲	۱۶۵	۱۳۵	۵۲	۲۸								
۹	تویه سر خنک شمار	۲	۲۵	۱۵۶	۱۲۰	۶۳	۲۶								
۱۰	چهارده جفته	۱	۸۰	۵۱۶	۴۲۲	۱۳۶	۶۷								
۱۱	چهارمکه سفلی	۲	۲۲	۱۹۱	۱۹۱	۴۴	۲۲								
۱۲	چهارمکه علیا	۲	۳۵	۲۳۹	۲۶۲	۱۰۵	۵۶								
۱۳	خمار تاج	۲	۴۹	۲۶۵	۲۲۹	۶۹	۴۹								
۱۴	روتوند	۲	۲۷	۲۱۱	۱۵۵	۷۸	۴۱								
۱۵	ری بلک سفلی	۱	۵۸	۳۶۳	۲۷۸	۱۴۵	۵۸								
۱۶	ری بلک علیا	۱	۴۸	۲۹۲	۲۲۶	۱۱۹	۴۳								
۱۷	سر ابهر عم	۱	۱۲۹	۷۳۴	۵۷۷	۲۲۷	۱۳۴								
۱۸	شاهیداغ	۱	۵۵	۲۵۲	۲۵۶	۱۲۳	۴۳								
۱۹	علی آباد دیز خان	۱	۵۸	۳۰۱	۲۳۰	۱۲۸	۶۱								
۲۰	قلعه ترک سفلی	۱	۲۱	۱۷۸	۱۴۰	۳۴	۳۴								
۲۱	قلعه ترک علیا	۱	۵۰	۲۷۲	۱۹۶	۷۴	۴۴								
۲۲	قلعه هرسم	۱	۳۶۱	۱۵۴۱	۱۱۹۰	۶۴۱	۲۰۶								
۲۳	قلاجی فتاحی	۲	۲۴	۱۴۲	۱۱۴	۴۶	۲۴								
۲۴	کنده هر	۱	۲۸۲	۲۱۷۱	۱۶۲۲	۶۹۷	۳۰۵								
۲۵	کاروانی	۲	۶۹	۳۷۲	۲۸۲	۱۴۶	۵۹								
۲۶	کر او بند	۲	۱۲۴	۷۶۰	۵۴۹	۱۵۵	۱۴۴								
۲۷	گردی	۱	۲۸	۱۶۲	۱۹۴	۳۶۱	۲۸								
۲۸	مکه سرخ	۲	۵۰	۳۰۴	۲۲۲	۶۱	۳۷								
۲۹	مکه هار	۱	۹۷	۵۵۹	۴۱۸	۱۸۲	۷۵								
۳۰	منوری	۱	۱۶	۱۰۷	۹۲	۵۰	۱۳								
۳۱	موشابنی	۲	۶۵	۲۴۰	۲۶۹	۶۰	۷۵								
۳۲	ویسکه	۱	۲۹	۲۴۷	۱۹۵	۱۰۰	۳۸								
۳۳	هفت جفته	۱	۲۱	۱۶۵	۱۲۷	۶۴	۲۴								
	سایر نقاط	۲	۲۱۰	۱۱۲۵	۸۵۵	۵۲۱	۱۵۱								

کد نوع راه آبادی: ۱. جاده اسفالت، ۲. جاده شوسه، ۳. جاده خاکی، ۴. سایر (از سنگ راه آهین راه آبی ۵). نامشخص

تعداد گاو و گوساله	تعداد گوسفند و بز	تیمار گلشن آلات کشاورزی	فروشگاه تعاونی	دستری بر رویه تعمیراتی آرایشی	تعمیرات	دستری بر رویه تعمیرات آرایشی	صندوق پست	بیمار و ماهی روستایی	دپوشان کتین در آرایشی	پزشک	خانه بهداشت	مرکز بهداشتی درمانی	حمام	انوریزان صنعت مواد آموزشی	مدرسه راهنمایی	دبستان	برق	آب لوله کشی	پایگاه بهداشت بیج	مرکز خدمات روستایی	دفتر بهداشت سازمانی	شورای اسلامی روستایی	امکن مذهبی مسلمانان	سینج مذهبی مسلمانان	شماره رودیف آبادی
۴۲	۴۱	۴۰	۳۹	۳۸	۳۷	۳۶	۳۵	۳۴	۳۳	۳۲	۳۱	۳۰	۲۹	۲۸	۲۷	۲۶	۲۵	۲۴	۲۳	۲۲	۲۱	۲۰	۱۹	۱۸	۱۷
۴۴۳۲	۲۲۵۳۵	۲	۱۰	۱۸	۲	۰	۹	۲	۹	۱	۵	۳	۲	۱۱	۴	۳۰	۲۴	۱۵	۲	۰	۱	۳۶	۱۰	۲	۱
۵۰	۶۵																*								۱
۱۵۰	۸۰۰		*	*			*				*		*	*		*	*					*	*	*	۲
۸۰	۴۳۰			*			*				*		*	*		*	*		*			*	*	*	۳
۴۷	۹۹۰			*			*				*		*	*		*	*		*			*	*	*	۴
۱۲۰	۴۵۰			*			*				*		*	*		*	*		*			*	*	*	۵
۱۰۰	۲۰۰۰	*	*	*			*				*		*	*		*	*		*			*	*	*	۶
۳۰۰	۶۰۰		*	*			*				*		*	*		*	*		*			*	*	*	۷
۵۰	۸۰۰			*			*				*		*	*		*	*		*			*	*	*	۸
۱۰	۱۲۰۰			*			*				*		*	*		*	*		*			*	*	*	۹
۱۰۰	۵۰۰			*			*				*		*	*		*	*		*			*	*	*	۱۰
۵۰	۱۰۵۰			*			*				*		*	*		*	*		*			*	*	*	۱۱
۲۰۰	۱۴۰۰		*	*			*				*		*	*		*	*		*			*	*	*	۱۲
۲۰۰	۲۲۰			*			*				*		*	*		*	*		*			*	*	*	۱۳
۰	۴۰۰			*			*				*		*	*		*	*		*			*	*	*	۱۴
۱۲۰	۲۶۰			*			*				*		*	*		*	*		*			*	*	*	۱۵
۸۰	۲۲۰			*			*				*		*	*		*	*		*			*	*	*	۱۶
۲۵۰	۲۳۰۰	*		*			*	*			*		*	*		*	*		*			*	*	*	۱۷
۱۰۰	۵۰۰			*			*				*		*	*		*	*		*			*	*	*	۱۸
۲۰	۳۱۰		*	*			*				*		*	*		*	*		*			*	*	*	۱۹
۱۵	۴۶۰			*			*				*		*	*		*	*		*			*	*	*	۲۰
۳۰	۶۵۰			*			*				*		*	*		*	*		*			*	*	*	۲۱
۶۰۰	۱۴۰		*	*			*				*		*	*		*	*		*		*	*	*	*	۲۲
۶۰	۶۰			*			*				*		*	*		*	*		*			*	*	*	۲۳
۱۵۰	۱۵۰۰		*	*			*	*			*		*	*		*	*		*			*	*	*	۲۴
۱۴۰	۰			*			*				*		*	*		*	*		*			*	*	*	۲۵
۵۰۰	۲۵۰		*	*			*				*		*	*		*	*		*			*	*	*	۲۶
۷۵	۳۷۰			*			*				*		*	*		*	*		*			*	*	*	۲۷
۵۰	۲۲۰۰			*			*				*		*	*		*	*		*			*	*	*	۲۸
۴۰۰	۱۰۰۰		*	*			*				*		*	*		*	*		*			*	*	*	۲۹
۵۰	۳۶۰			*			*				*		*	*		*	*		*			*	*	*	۳۰
۲۰۰	۳۰۰		*	*			*				*		*	*		*	*		*			*	*	*	۳۱
۳۵	۱۶۵۰			*			*				*		*	*		*	*		*			*	*	*	۳۲
۵۰	۲۰۰			*			*				*		*	*		*	*		*			*	*	*	۳۳

شماره ردیف	آبادی	کده آبادی	نوع راه آبادی (کده)	فعالیت کشاورزی					
				زراعت	باغداری	دامداری و دامپروری	پرورش طیور	پرورش گاو شیری	پرورش بومی
۱	۲	۳	۴	۵	۶	۷	۸	۹	۱۰
	بخش کرند								
	دهستان میانزرده								
۱	دره لرزر بیجاپ	۰۴۶۵۹۶	۶						
	دهستان بیوشیخ								
۱	مزرعه رحمت علی	۰۴۶۶۲۸	۲	*					
۲	مزرعه قوچچی باغی	۰۴۶۶۳۹	۶						
۳	مزرعه کرگه چقا	۰۴۶۶۴۰	۶						
	دهستان قلخانی								
۱	حصن گاو بیار	۰۴۶۶۷۹	۶						
۲	خیل سبزه	۰۴۶۶۸۰	۳						
	دهستان کرند								
۱	ایستگاه تقویت تلویزیون نو اکره	۰۴۶۷۳۸	۲						
۲	پاشگاه ژاند ار مر بیاطاق	۰۴۶۷۴۱	۱						
۳	پشت تنگ اسماعیل بیگ	۰۴۶۷۴۲	۳	*					
۴	پهپاژ نکت	۰۴۶۷۴۳	۱						
۵	زاغه ارتقی	۰۴۶۷۴۶	۱						
۶	کارخانه سنگ شکنی	۰۴۶۷۵۹	۱						
۷	مزرعه چمر	۰۴۶۷۶۲	۳						
۸	مزرعه چهل گزی	۰۴۶۷۶۳	۳	*					
۹	مزرعه زرد آباد	۰۴۶۷۶۴	۳	*					
۱۰	مزرعه کویکاب	۰۴۶۷۶۵	۲						
۱۱	مزرعه کبک سفید	۰۴۶۷۶۶	۲	*					
۱۲	مزرعه میشله	۰۴۶۷۶۷	۳	*					
	دهستان گورانی								
۱	تازه آباد شاهدار	۰۴۶۸۳۵	۳						
۲	مولوه تنگ چنی	۰۴۶۸۷۵	۳	*					
۳	مزرعه ترکه علیا	۰۴۶۹۱۱	۴	*					
۴	مزرعه تمبر	۰۴۶۹۱۲	۴	*					
۵	مزرعه کوهالی	۰۴۶۹۱۴	۲	*					
۶	مزرعه همه ایاز	۰۴۶۹۱۵	۴	*					
	بخش مرکزی								
	دهستان حصن آباد								
۱	انباروز ارتس راه	۰۴۷۰۶۳	۱						
۲	پشت نیرو گاه برق	۰۴۷۰۷۷	۶						
۳	مزرعه تپه میرونه	۰۴۷۰۷۳	۶						
۴	مزرعه قلندر لکی	۰۴۷۰۷۴	۶						
۵	مزرعه مشار دکا کین	۰۴۷۰۷۵	۲						
۶	مزرعه میان رود	۰۴۷۰۷۶	۶						
	دهستان حومه								
۱	ایستگاه تدفیناتی باغبانی	۰۴۷۰۹۸	۱						
۲	پهپاژ نکت	۰۴۷۱۰۷	۱						
۳	چاهدماز نکتی	۰۴۷۱۱۴	۱						
۴	چالابکریم	۰۴۷۱۱۶	۴	*					
۵	چوبنفر و شها	۰۴۷۱۲۷	۶						

کده نوع راه آبادی: ۱ جاده اسفالت، ۲ جاده شوسه، ۳ جاده خاکی، ۴ مالرو، ۵ سایر (ایستگاه راه آهن یا راه آبی)، ۵ نا مشخص

نوع راه و خانیات کشاورزی آبادیهای خالی از سکنه شهرستان اسلام آباد

شماره ردیف	آبادی	کد آبادی	نوع راه آبادی کد	نخاست کشاورزی						
				زراعت	باغداری	دامداری و دامپروری	پرورش طیور	پرورش گاو شیری	پرورش گاو گوشتی	
۱	۲	۳	۴	۵	۶	۷	۸	۹	۱۰	
۶	هدوم برف آباد	۰۴۷۱۳۰	۲							
۷	کارخانه ارد	۰۴۷۱۴۷	۱							
۸	کره اهک بنیاد مسکن	۰۴۷۱۵۲	۱							
۹	مزرعه تچر دولت آباد	۰۴۷۱۵۷	۱	*						
۱۰	معدن سنگ چکان زرد	۰۴۷۱۵۸	۳							
	دهستان منجابی									
۱	حاجی آباد	۰۴۷۲۷۰	۶							
۲	دامداری قلعه ذکر بیاب	۰۴۷۲۷۸	۶				*			
۳	سید صیغور	۰۴۷۳۰۰	۲	*						
۴	علی حسن وسطی	۰۴۷۳۰۹	۶	*						
۵	مزرعه بیدگلی سفلی	۰۴۷۳۴۷	۶							
۶	مزرعه تیران	۰۴۷۳۴۸	۳	*						
۷	مزرعه خوره زردی	۰۴۷۳۵۰	۶	*						
۸	مزرعه دهرش	۰۴۷۳۵۱	۶							
۹	مزرعه مرخه بیان	۰۴۷۳۵۲	۶	*						
۱۰	مزرعه سفر آباد	۰۴۷۳۵۲	۳	*						
۱۱	مزرعه کمره	۰۴۷۳۵۴	۶	*						
	دهستان شیخان									
۱	چقاملو لنگه و لایر	۰۴۷۵۲۴	۶							
۲	گرگه چقانا	۰۴۷۵۳۰	۶							
۳	مزرعه محمد علی خان	۰۴۷۵۳۱	۶							
	دهستان کمره									
۱	مزرعه غوهان	۰۴۷۵۷۲	۶							
	دهستان ماهیدشت غربی									
۱	مزرعه تک تک و بیس علی	۰۴۷۶۰۴	۶	*						
۲	مزرعه چلیلو و توشاب	۰۴۷۶۰۵	۳	*						
۳	مزرعه میل یعقوب بیروزه	۰۴۷۶۰۶	۳	*						
	دهستان منصوره									
۱	بیان هزار سفلی	۰۴۷۶۳۱	۴	*						
۲	بیان هزار علیا	۰۴۷۶۳۲	۴	*						
۳	دو آب	۰۴۷۶۴۲	۴	*						
۴	مزرعه چشمه کبیر و اعظم	۰۴۷۶۵۸	۴	*						
۵	مزرعه هزار چشمه	۰۴۷۶۵۹	۳	*						
	دهستان هرهم									
۱	امامزاده حسن	۰۴۷۶۹۷	۳							
۲	رضا آباد	۰۴۷۷۱۱	۱	*						
۳	غش چخته	۰۴۷۷۱۷	۳	*						
۴	مزرعه پرویز	۰۴۷۷۲۷	۴	*						
۵	مزرعه توه سر خاک سیدی	۰۴۷۷۲۸	۶	*						
۶	مزرعه خرک آب چنار سلیم	۰۴۷۷۲۹	۶	*						
۷	مزرعه مولیجه	۰۴۷۷۳۰	۴	*						
۸	مزرعه شیخی	۰۴۷۷۳۱	۳	*						

کد نوع راه آبادی ۱ جاده مسافت ۱، جاده شوسه ۲، جاده خالی ۳، مالرو ۴، سایر راهها ۵، راه آبی ۵، نام مشخص

فعالیت کشاورزی							نوع راه آبادی (کد)	کد آبادی	آبادی	شماره ردیف
پرورش بای	پرورش زنبور	پرورش کرم ابریشم	پرورش طیور	دامداری و دامپروری	باغداری	زراعت				
۱۱	۱۰	۹	۸	۷	۶	۵	۴	۳	۲	۱
						*	۶	۰۴۷۷۲۲	مزرعه تلاچی مستابلی..... سایر ششگانه ۲.....	۹

کد نوع راه آبادی: جاده اسفالت ۱، جاده شوسه ۲، جاده خاکی ۳، مارود ۴، سایر (اینجکه راه آسفالته یا راه آبی) ۵، نامشخص ۶