

۹۱۵۱۵۰۰۳
۴۴۳۴۴
۱۳۹۵
۹۳۰۲
۲-۵

بسمه تعالی

پیشگفتار

سرشماری عمومی نفوس و مسکن در ایران به موجب قانون، هر ۱۰ سال یکبار توسط مرکز آمار ایران انجام می‌شود. تاکنون چهار سرشماری عمومی نفوس و مسکن در سالهای ۱۳۳۵، ۱۳۴۵، ۱۳۵۵ و ۱۳۶۵ به مرحله اجرا درآمده است. نخستین سرشماری، توسط اداره کل آمار عمومی، و سرشماریهای بعدی، توسط مرکز آمار ایران انجام گرفته است. سرشماری سال ۱۳۶۵، اولین سرشماری در نظام جمهوری اسلامی ایران است که علی‌رغم جنگ تحمیلی، محاصره اقتصادی و مزیقه‌های ناشی از هر یک، به حول و قوه الهی مطابق برنامه پیش‌بینی شده به نحو مطلوب به انجام رسید. سرشماری عمومی نفوس و مسکن، مناسبترین ابزار برنامه‌ریزیهای توسعه اجتماعی، اقتصادی و فرهنگی در کشور است که با ارائه آمار و اطلاعات درست، رهنمودهای لازم برای رسیدن به اهداف برنامه‌ریزیهای کوتاه‌مدت، میان‌مدت و بلندمدت را در اختیار سیاست‌گذاران، مسئولان و برنامه‌ریزان کشور قرار می‌دهد.

وسعت و عظمت کار سرشماری، مرکز آمار ایران را بر آن داشت که از نیمه دوم سال ۱۳۶۱ با برنامه‌ریزیهای دقیق، فعالیت مستمر و پیگیری را برای تهیه مقدمات سرشماری عمومی نفوس و مسکن آغاز کند. اولین قدم در این زمینه، شناخت نیازهای اساسی دستگاههای مسئول کشور بود که بر آن اساس، طرح مقدماتی سرشماری تهیه شد و به طور آزمایشی در مناطق شهری و روستایی سه شهرستان آستانه شرفیه از استان گیلان، سراوان از استان سیستان و بلوچستان و شادگان از استان خوزستان و نیز در چند حوزه نمونه در هر یک از استانهای دیگر به مرحله اجرا درآمد. با استفاده از نتایج حاصل از آزمایش سرشماری، پرسشنامه‌ها، فرمها و دستورالعملهای فنی و اجرایی مورد تجدید نظر قرار گرفت و بر آن اساس، طرح نهایی سرشماری تهیه و آماده اجرا شد. عملیات اجرایی سرشماری به طور همزمان در تمام نقاط کشور از تاریخ ۱۶ تا ۳۰ مهرماه سال ۱۳۶۵ انجام شد. در این مرحله، سازمان برنامه و بودجه استانها، مراکز تربیت معلم و سایر سازمانها و موسسات دولتی و همچنین نهادهای انقلاب اسلامی، همکاریهای ارزنده‌ای با مرکز آمار ایران داشتند و مردم فداکار ایران نیز با همیاری و مساعدت خود، امکان اجرای موفقیت آمیز سرشماری را فراهم آوردند.

پرسشنامه‌هایی که در جریان اجرای سرشماری تکمیل شده است، حجم عظیمی از اطلاعات آماری را در بر دارد که در جداول متعدد، برای هر یک از سطوح جغرافیایی، قابل استخراج و ارائه است. برخی از این اطلاعات در قالب نشریات نتایج سرشماری ارائه می‌شود و سایر اطلاعات در صورت نیاز و بر حسب مورد، در اختیار استفاده‌کنندگان قرار خواهد گرفت.

۹۱
۵۰۰۳

فرهنگ آبادیهای شهرستان ، یکی از مجموعه نشریات نتایج سرشماری عمومی نفوس و مسکن است که در ۱۹۵ جلد برای ۱۹۵ شهرستان (بر اساس تقسیمات کشوری در زمان سرشماری) منتشر می شود . در هر یک از این نشریات ، ۳۹ خصوصیت عمده جمعیتی ، اجتماعی ، اقتصادی و فرهنگی برای هر یک از آبادیهای دارای سکنه و نیز جدولی در مورد آبادیهای خالی از سکنه شهرستان به تفکیک بخش و دهستان ارائه شده است . همچنین این نشریات شامل نقشه کشور (که نشان دهنده موقعیت شهرستان در داخل استان است) ، نقشه شهرستان (به تفکیک بخش و دهستان ، و موقعیت مراکز بخش ، نقاط شهری و آبادیهای دارای ۲۰۰۰ نفر جمعیت و بیشتر) و نقشه های مربوط به بخش یا بخشهای شهرستان (به تفکیک دهستان و آبادیهای دارای ۲۰ خانوار و بیشتر) است .

لازم به یادآوری است ، نقشه شهرستانها که موقعیت کلیه آبادیها (دارای سکنه و خالی از سکنه) روی آن مشخص شده ، در مرکز آمار ایران موجود و قابل ارائه به استفاده کنندگان است .

امید است این مجموعه از نشریات نتایج سرشماری بتواند اطلاعات لازم برای شناخت اوضاع اجتماعی و اقتصادی آبادیهای کشور را در اختیار تصمیم گیران ، برنامه ریزان و پژوهشگران قرار دهد .

مرکز آمار ایران

فهرست مندرجات فرهنگ آبادیهای شهرستان باختران

صفحه

عنوان

تعاریف و مفاهیم مورد استفاده در سرشماری عمومی نفوس و مسکن سال ۱۳۶۵ (ویژه فرهنگ آبادیها)

یک	جمعیت (جامعه مورد سرشماری)
یک	خانوار
دو	اقامتگاه معمولی
دو	شهر (نقطه شهری)
دو	آبادی (نقطه روستایی)
دو	جمعیت ساکن در نقاط شهری
دو	جمعیت ساکن در نقاط روستایی
دو	سن
دو	مهاجران وارد شده
دو	محل تولد
دو	باسواد
سه	کار
سه	وضع فعالیت در ۷ روز گذشته

مفاهیم به کار رفته در این نشریه

چهار	نسبت جنسی
چهار	گروههای عمده سنی
چهار	نسبت باسوادی

ویژگیهای عمده نقاط روستایی شهرستان

۱	جمعیت
۴	خانوار
۴	مهاجرت
۵	سواد
۶	وضع فعالیت
۸	نقشه تقسیمات کشوری جمهوری اسلامی ایران به تفکیک استان . ۱۳۶۵
۹	نقشه شهرستان به تفکیک بخش و دهستان

۱۰	نقشه روستایی بخش صحنه شهرستان باختران از استان باختران (دهستانهای خدابندلو، دینور و کندوله)
۱۱	نقشه روستایی بخش صحنه شهرستان باختران از استان باختران (دهستانهای صحنه و چم چال)
۱۲	نقشه روستایی بخش مرکزی شهرستان باختران از استان باختران (دهستان بیلوار)
۱۳	نقشه روستایی بخش مرکزی شهرستان باختران از استان باختران (دهستان میان دربند)
۱۴	نقشه روستایی بخش مرکزی شهرستان باختران از استان باختران (دهستانهای پایروند و بالادربند)
۱۵	نقشه روستایی بخش مرکزی شهرستان باختران از استان باختران (دهستانهای حومه، درو فرامان و فیروز آباد)
۱۶	نقشه روستایی بخش مرکزی شهرستان باختران از استان باختران (دهستانهای جلالوند، تالاندشت و عثمانوند)
۱۷	نقشه روستایی بخش مرکزی شهرستان باختران از استان باختران (دهستان ماهیدشت شرقی)
۱۸	نقشه روستایی بخش هرسین شهرستان باختران از استان باختران

جداول

۲۰	خصوصیات اجتماعی - اقتصادی آبادیهای دارای سکنه شهرستان
۲۰	نوع راه و فعالیت کشاورزی آبادیهای خالی از سکنه شهرستان

پیوستها

فرم ۳ - (پرسشنامه آبادی)

فهرست مجموعه نشریات فرهنگ آبادیهای کشور براساس نتایج سرشماری عمومی نفوس و مسکن سال ۱۳۶۵

Handwritten notes and stamps in the top right corner, including the letters "H A" and some illegible text.

تعاریف و مفاهیم مورد استفاده در سرشماری عمومی نفوس و مسکن سال ۱۳۶۵ (ویژه فرهنگ آبادیها)

جمعیت (جامعه مورد سرشماری)

اعضای همه خانوارهای معمولی ساکن و دستجمعی که اقامتگاه معمولی آنان در زمان سرشماری در ایران قرار دارد و نیز اعضای کلیه خانوارهای معمولی غیر ساکن کشور، جامعه مورد سرشماری را تشکیل می‌دهند. اعضای هیئتهای سیاسی و سفارتخانه‌های خارجی در ایران و افراد خانواده آنان جزو جامعه مورد سرشماری محسوب نمی‌شوند، اما ایرانیان عضو هیئتهای سیاسی و سفارتخانه‌های ایران در خارج از کشور و افراد خانواده آنان، جزو جامعه مورد سرشماری به حساب می‌آیند.

خانوار

خانوار از چند نفر تشکیل می‌شود که با هم در یک اقامتگاه زندگی می‌کنند، با یکدیگر همخرج هستند و معمولاً با هم غذا می‌خورند. فردی که به تنهایی زندگی می‌کند نیز، خانوار تلقی می‌شود.

خانوار معمولی: خانوار با تعریف فوق، اکثر افراد کشور را در بر می‌گیرد و به همین دلیل این‌گونه خانوارها، "خانوار معمولی" نیز نامیده می‌شود.

خانوار معمولی ساکن: خانواری که در اقامتگاه ثابت سکونت دارد، "خانوار معمولی ساکن" نامیده می‌شود.

خانوار معمولی غیر ساکن: خانواری که در زمان سرشماری در اقامتگاه ثابتی سکونت ندارد، "خانوار معمولی غیر ساکن" نامیده می‌شود. این دسته از خانوارها شامل سه گروه زیر است:

- ۱- خانوارهایی که در زمان سرشماری در کوچ به سر می‌برند و یا در خارج شهرها و آبادیها در زیر چادر زندگی می‌کنند.
 - ۲- خانوارهایی که در محل زندگی ثابتی زندگی نمی‌کنند و به‌طور مداوم محل زندگی خود را تغییر می‌دهند، مانند کولیها.
 - ۳- خانوارهایی که محل زندگی مشخص ندارند و شبها معمولاً در پارکها، خرابه‌ها، زیرپلها و... بیتوته می‌کنند.
- خانوار دستجمعی: مجموعه افرادی که به دلیل داشتن هدف یا ویژگیهای مشترک مانند تحصیل، بیماری روانی و... با هم در یک موسسه از قبیل خوابگاه دانشجویی، آسایشگاه روانی و... زندگی می‌کنند، یک خانوار دستجمعی به حساب می‌آیند. در این سرشماری، افرادی که در ندامتگاهها، بازداشتگاهها و مراکز مشابه نگهداری می‌شوند و نیز افرادی که در سربازخانهها، پادگانها، پاسگاهها، پایگاهها، با اردوگاههای نظامی و انتظامی به‌طور جمعی به سر می‌برند و همچنین دانش‌آموزان و دانشجویان موسسات آموزشی نیروهای نظامی و انتظامی، به عنوان اعضای خانوار دستجمعی مورد سرشماری قرار نمی‌گیرند. این‌گونه افراد همراه با سایر اعضای خانوار معمولی خود سرشماری می‌شوند.

اقامتگاه معمولی

اقامتگاه معمولی خانوار، محلی است که خانوار در زمان سرشماری در آنجا زندگی می‌کند، مشروط بر اینکه اقامتگاه دیگری نداشته باشد. اقامتگاه معمولی خانواری که در زمان سرشماری بیش از یک اقامتگاه دارد، محلی است که بیشترین مدت سال را در آنجا به سر می‌برد.

شهر (نقطه شهری)

منظور از شهر، هر یک از نقاطی است که دارای شهرداری باشد.

آبادی (نقطه روستایی)

آبادی به مجموعه یک یا چند مکان و اراضی به هم پیوسته (اعم از کشاورزی و غیرکشاورزی) گفته می‌شود که خارج از محدوده شهرها واقع شده و دارای محدوده ثبتی یا عرفی مستقل باشد. اگر آبادی در زمان سرشماری، محل سکونت خانوار یا خانوارهایی باشد، "دارای سکنه" و در غیر این صورت، "خالی از سکنه" تلقی می‌شود.

جمعیت ساکن در نقاط شهری

منظور از جمعیت ساکن در نقاط شهری در هر یک از محدوده‌های بخش، شهرستان، استان یا کشور، جمعیت کلیه شهرهایی است که در همان محدوده قرار دارد و جمعیت هر شهر عبارت است از مجموع تعداد اعضای همه خانوارهای معمولی ساکن و دستجمعی که اقامتگاه معمولی آنها در زمان سرشماری در آن شهر واقع است.

جمعیت ساکن در نقاط روستایی

منظور از جمعیت ساکن در نقاط روستایی در هر یک از محدوده‌های دهستان، بخش، شهرستان، استان یا کشور، جمعیت کلیه آبادیهایی است که در همان محدوده قرار دارد و جمعیت هر آبادی عبارت است از مجموع تعداد اعضای همه خانوارهای معمولی ساکن و دستجمعی که اقامتگاه معمولی آنها در زمان سرشماری در آن آبادی واقع است.

سن

منظور از سن، تعداد سالهای کاملی است که از زمان تولد فرد گذشته است.

مهاجران وارد شده

در هر شهر یا آبادی، آن دسته از اعضای خانوارهای معمولی ساکن و دستجمعی که متولد آنجا نباشند، مهاجر شناخته می‌شوند.

محل تولد

منظور از محل تولد، آبادی یا شهری است که در زمان تولد فرد، اقامتگاه معمولی مادر او بوده است.

باسواد

کسانی که می‌توانند به فارسی یا هر زبان دیگری متن ساده‌ای را بخوانند و بنویسند، خواه مدرک رسمی داشته یا نداشته باشند، باسواد تلقی می‌شوند. همه محصلان از جمله نوازان سال اول ابتدایی و سوادآموزان نهضت سوادآموزی نیز باسواد به حساب می‌آیند.

کار، هر فعالیت فکری یا بدنی است که قانوناً "مجاز باشد و به منظور کسب درآمد (نقدی، غیرنقدی) صورت گیرد.

وضع فعالیت در ۷ روز گذشته

در این سرشماری، وضع فعالیت افراد در ۷ روز پیش از مراجعه مامور سرشماری مورد نظر است. هر یک از افراد از این نظر و با توجه به تعریف کار، در یکی از گروههای زیر قرار میگیرند:

شاغل: افراد زیر شاغل به حساب میآیند:

— کسانی که دارای شغلی هستند، اعم از اینکه در ۷ روز پیش از مراجعه مامور سرشماری کار کرده و یا به عللی از قبیل مرخصی، بیماری، تعطیل موقت محل کار و... کار نکرده‌اند و پس از رفع علت به کار خود ادامه خواهند داد.

— کسانی که شغل مستمر نداشته ولی در ۷ روز پیش از مراجعه مامور سرشماری، حداقل دو روز کار کرده‌اند.

— کسانی که تحت عنوان کارآموز در ۷ روز پیش از مراجعه مامور سرشماری به کار اشتغال داشته‌اند.

— کسانی که دارای شغلی هستند، ولی در ۷ روز پیش از مراجعه مامور سرشماری به اقتضای فصل و ماهیت فصلی کار خود، کار نکرده‌اند (بیکاران فصلی)، مشروط بر آنکه در جستجوی کار دیگری هم نباشند.

— افرادی که به انجام خدمت وظیفه عمومی مشغول هستند.

— کسانی که در حال گذراندن دوره‌های آموزشی در دانشکده‌ها و آموزشگاههای مربوط به نیروهای نظامی و انتظامی هستند.

بیکار (جویای کار): کسانی که شاغل به حساب نمی‌آیند و در ۷ روز پیش از مراجعه مامور سرشماری در جستجوی کار بوده‌اند، بیکار (جویای کار) تلقی می‌شوند.

محصل: کسانی که شاغل، بیکار (جویای کار) محسوب نمی‌شوند و در ۷ روز پیش از مراجعه مامور سرشماری در حال تحصیل بوده‌اند، محصل به حساب می‌آیند.

خانه‌دار: خانه‌دار به کسانی گفته می‌شود که شاغل، بیکار (جویای کار) و محصل به حساب نمی‌آیند و بنا بر اظهار پاسخگو، در ۷ روز پیش از مراجعه مامور سرشماری به خانه‌داری مشغول بوده‌اند.

دارای درآمد بدون کار: کسانی که شاغل، بیکار (جویای کار) محصل و خانه‌دار محسوب نمی‌شوند و درآمدهای مستمری مانند حقوق بازنشستگی، حقوق وظیفه، درآمد املاک و مستغلات، سود سهام و... دارند، دارای درآمد بدون کار محسوب می‌شوند.

سایر: کسانی که از نظر وضع فعالیت در ۷ روز پیش از مراجعه مامور سرشماری، در هیچ یک از گروههای بالا قابل طبقه‌بندی نیستند، در گروه سایر قرار می‌گیرند.

مفاهیم به کار رفته در این نشریه

نسبت جنسی

نسبت تعداد مردان به زنان یا زنان به مردان ، نسبت جنسی نامیده می‌شود . معمولاً " در این مورد نسبت تعداد مردان به زنان را محاسبه می‌کنند و به صورت درصد ارائه می‌دهند . یعنی اگر M تعداد مردان و F تعداد زنان در یک منطقه جغرافیایی باشد ، نسبت جنسی در آن منطقه عبارت خواهد بود از :

$$\text{نسبت جنسی} = \frac{M}{F} \times 100$$

گروههای عمده سنی

در مجموعه نشریات نتایج سرشماری عمومی نفوس و مسکن سال ۱۳۶۵ ، علاوه بر سنین منفرد و گروههای سنی منظم (۵ ساله و ۱۰ ساله) ، طبقه‌بندی سنی دیگری نیز برای جمعیت در نظر گرفته شده است که هر طبقه آن ، یک گروه عمده سنی نامیده می‌شود و عبارت است از :

افراد ۱ - ۵ ساله : نوباوگان

افراد ۶ - ۱۰ ساله : کودکان

افراد ۱۱ - ۱۴ ساله : نوجوانان

افراد ۱۵ - ۲۴ ساله : جوانان

افراد ۲۵ - ۶۴ ساله : میانسالان

افراد ۶۵ ساله و بیشتر : بزرگسالان

افرادی که سن آنان معلوم نبوده و یا امکان انتساب آنان به یکی از گروههای سنی وجود نداشته است ، در گروه " سن نامشخص " منظور شده است .

نسبت باسوادی

این نسبت در هر جامعه از تقسیم تعداد افراد با سواد در یک سن یا گروه سنی معین به جمعیت آن سن یا گروه سنی به دست می‌آید و معمولاً " به صورت " درصد " بیان می‌شود .

ویژگیهای عمده نقاط روستایی شهرستان باختران

باختران یکی از شهرستانهای استان باختران است که در قسمت مرکزی این استان واقع شده و مرکز آن شهر باختران است. این شهرستان دارای ۳ شهر باختران، صحنه و هرسین است. همچنین شهرستان باختران به ۳ بخش شامل ۱۷ دهستان تقسیم شده و متشکل از ۱۰۵۲ آبادی دارای سکنه و ۲۰۲ آبادی خالی از سکنه است.

جمعیت

در سرشماری عمومی نفوس و مسکن مهرماه ۱۳۶۵، شهرستان باختران دارای ۸۶۲۳۷۸ نفر جمعیت بوده است. از این تعداد، ۶۲۷۳۴۷ نفر ساکن در نقاط شهری، ۲۳۳۲۰۳ نفر ساکن در نقاط روستایی و بقیه غیر ساکن بودماند.

جدول ۱- تعداد آبادیهای دارای سکنه شهرستان بر حسب بخش، به تفکیک طبقات عمشی

بخش	جمع	۱ تا ۲۴ نفر	۲۵ تا ۴۹ نفر	۵۰ تا ۹۹ نفر	۱۰۰ تا ۲۴۹ نفر	۲۵۰ تا ۴۹۹ نفر	۵۰۰ تا ۹۹۹ نفر	۱۰۰۰ تا ۲۴۹۹ نفر	۲۵۰۰ تا ۴۹۹۹ نفر	۵۰۰۰ نفر و بیشتر
شهرستان باختران	۱۰۵۲	۸۵	۹۵	۱۹۱	۳۹۱	۲۰۶	۶۲	۲۰	۳	۰
صحنه	۲۳۴	۱۰	۴	۲۳	۸۲	۷۴	۲۱	۱۰	۰	۰
مرکزی	۷۵۰	۷۲	۸۰	۱۴۹	۲۸۱	۱۲۲	۲۵	۷	۲	۰
هرسین	۶۹	۲	۱۱	۹	۲۸	۹	۶	۳	۰	۰

از جمعیت نقاط روستایی این شهرستان، ۱۲۰۴۵۲ نفر را مردان و ۱۱۲۷۵۱ نفر را زنان تشکیل می‌دهد. نسبت جنسی در این جمعیت نشان می‌دهد که در مقابل هر ۱۰۰ نفر زن، ۱۰۷ نفر مرد وجود دارد. این نسبت در بین اطفال کمتر از یکساله ۱۱۲ و در بین افراد ۶۵ ساله و بیشتر ۱۵۱ است. پایینترین نسبت جنسی به گروه سنی میانسالان (۲۵ - ۶۴ ساله) و بالاترین نسبت، به گروه سنی بزرگسالان (۶۵ ساله و بیشتر) تعلق دارد.

جدول ۲- جمعیت نقاط روستایی شهرستان برنج بخش در گروه‌های عمده سنی، به تفکیک جنس

سنت جنسی	زن	مرد	مردوزن		گروه‌های عمده سنی
			درصد	تعداد	
۱۰۷	۱۱۲۷۵۱	۱۲۰۴۵۲	۱۰۰/۰۰	۲۲۲۲۰۳	شهرستان باختران
۱۱۲	۲۹۹۲	۴۴۶۰	۳/۶۲	۸۴۵۲	اطفال / کمتر از یکساله /
۱۰۵	۲۱۱۹۷	۲۲۲۹۲	۱۸/۶۵	۴۳۴۸۹	نوباوگان / ۱-۵ ساله /
۱۱۰	۱۷۵۵۷	۱۹۲۹۳	۱۵/۸۴	۳۶۹۵۰	کودکان / ۶-۱۰ ساله /
۱۱۰	۱۲۱۶۹	۱۳۲۴۷	۱۰/۹۴	۲۵۵۱۶	نوجوانان / ۱۱-۱۴ ساله /
۱۰۷	۲۱۰۴۳	۲۲۶۰۰	۱۸/۷۱	۴۳۶۴۳	جوانان / ۱۵-۲۴ ساله /
۱۰۱	۳۴۱۴۶	۳۴۳۶۶	۲۹/۳۸	۶۸۵۱۲	میانسالان / ۲۵-۶۴ ساله /
۱۵۱	۲۵۹۸	۳۹۳۰	۲/۸۰	۶۵۲۸	بزرگسالان / ۶۵ ساله و بیشتر /
#	۴۹	۶۴	۰/۰۵	۱۱۳	نامشخص
۱۰۸	۳۴۶۵۰	۳۷۵۹۲	۱۰۰/۰۰	۷۲۲۴۲	بخش صحنه
۱۱۲	۱۱۶۹	۱۳۱۲	۳/۴۳	۲۴۸۱	اطفال / کمتر از یکساله /
۱۱۰	۶۰۲۱	۶۵۹۷	۱۷/۴۷	۱۲۶۱۸	نوباوگان / ۱-۵ ساله /
۱۱۴	۵۰۶۱	۵۷۸۸	۱۵/۰۲	۱۰۸۴۹	کودکان / ۶-۱۰ ساله /
۱۱۴	۲۸۲۳	۴۳۸۵۳	۱۱/۳۹	۸۲۲۸	نوجوانان / ۱۱-۱۴ ساله /
۱۱۲	۶۸۹۵	۷۷۴۵۵	۲۰/۲۷	۱۴۶۴۰	جوانان / ۱۵-۲۴ ساله /
۹۷	۱۰۸۱۴	۱۰۵۲۵	۲۹/۵۴	۲۱۳۳۹	میانسالان / ۲۵-۶۴ ساله /
۱۴۷	۸۲۹	۱۲۳۰	۲/۸۶	۲۰۶۹	بزرگسالان / ۶۵ ساله و بیشتر /
#	۸	۱۰	۰/۰۲	۱۸	نامشخص
۱۰۷	۶۹۸۹۷	۷۴۵۰۴	۱۰۰/۰۰	۱۴۴۴۰۱	بخش مرکزی
۱۱۲	۲۴۳۳	۲۷۳۶	۳/۵۸	۵۱۶۹	اطفال / کمتر از یکساله /
۱۰۴	۱۳۵۷۷	۱۴۱۰۱	۱۹/۱۷	۲۷۶۷۸	نوباوگان / ۱-۵ ساله /
۱۱۰	۱۱۰۲۴	۱۲۱۳۳	۱۶/۰۴	۲۳۱۵۷	کودکان / ۶-۱۰ ساله /
۱۰۹	۷۴۰۹	۸۰۸۱	۱۰/۷۳	۱۵۴۹۰	نوجوانان / ۱۱-۱۴ ساله /
۱۰۵	۱۲۷۸۳	۱۲۴۲۲	۱۸/۱۵	۲۶۲۰۵	جوانان / ۱۵-۲۴ ساله /
۱۰۲	۲۱۰۵۵	۲۱۵۴۴	۲۹/۵۰	۴۲۵۹۹	میانسالان / ۲۵-۶۴ ساله /
۱۵۴	۱۵۷۵	۲۴۳۳	۲/۷۸	۴۰۰۸	بزرگسالان / ۶۵ ساله و بیشتر /
#	۴۱	۵۴	۰/۰۷	۹۵	نامشخص

جدول ۲- جمعیت تقاطر روستایی شهرستان بر حسب بخش و گروه‌های عمده شغلی، به تفکیک جنس (دنبال)

انست جنسی	زن	مرد	مردوزن		گروه‌های عمده شغلی
			درصد	تعداد	
۱۰۲	۸۲۰۴	۸۲۵۶	۱۰۰/۰۰	۱۶۵۶۰	بختی هر سبب
۱۰۶	۳۹۰	۴۱۲	۴/۸۴	۸۰۲	اطفال/کمتر از یکساله/
۱۰۰	۱۵۹۹	۱۵۹۴	۱۹/۲۸	۳۱۹۳	نوباوگان/ ۱-۵ساله/
۱۰۰	۱۴۷۲	۱۴۷۲	۱۷/۷۸	۲۹۴۴	کودکان/ ۶-۱۰ساله/
۹۶	۹۱۷	۸۸۱	۱۰/۸۶	۱۷۹۸	نوجوانان/ ۱۱-۱۴ساله/
۱۰۵	۱۳۶۵	۱۴۳۳	۱۶/۹۰	۲۷۹۸	جوانان/ ۱۵-۲۴ساله/
۱۰۱	۲۲۷۷	۲۲۹۷	۲۷/۶۲	۴۵۷۴	میانسالان/ ۲۵-۶۴ساله/
۱۴۵	۱۸۴	۲۶۷	۲/۷۲	۴۵۱	بزرگسالان/ ۶۵ساله و بیشتر/
■	۰	۰	۰/۰۰	۰	نامفحص

حسابه مفهوم ندارد.

خانوار

در سرشماری مهرماه ۱۳۶۵، شهرستان باختران دارای ۱۶۵۹۶۲ خانوار بوده است. از این تعداد، ۱۲۵۴۱۱ خانوار ساکن در نقاط شهری، ۴۰۲۶۵ خانوار ساکن در نقاط روستایی و بقیه غیر ساکن بوده‌اند.

جدول ۳- تعداد آبادیهایی دارای سکونتگاه شهری، به تفکیک گروه بندی تعداد خانوار

بخش	جمع	۱ خانوار	۲ خانوار	۳ خانوار	۴ خانوار	۵ خانوار	۶ خانوار	۷ خانوار	۸ خانوار	۹ خانوار	۱۰ خانوار و بیشتر
شهرستان باختران	۱۰۵۲	۱۰۲	۱۰۲	۲۲۷	۲۸۹	۱۷۱	۴۳	۱۶	۳	۰	۰
مدنه	۲۳۴	۱۰	۸	۳۵	۹۳	۶۴	۱۶	۸	۰	۰	۰
مرکزی	۷۵۰	۸۶	۸۵	۱۷۹	۲۶۹	۱۰۱	۲۲	۵	۴	۰	۰
هرمین	۶۹	۶	۹	۱۳	۲۷	۶	۵	۳	۰	۰	۰

متوسط تعداد افراد در خانوارهای معمولی ساکن نقاط روستایی این شهرستان ۵/۸ نفر است. بیشترین تعداد خانوار، مربوط به خانوارهای ۵ نفره و کمترین آن مربوط به خانوارهای ۱ نفره است.

جدول ۴- خانوارهای معمولی ساکن نقاط روستایی شهرستان باختران، به تفکیک تعداد افراد در خانوار

بخش	جمع	۱ نفر	۲ نفر	۳ نفر	۴ نفر	۵ نفر	۶ نفر	۷ نفر	۸ نفر	۹ نفر	۱۰ نفر و بیشتر
شهرستان باختران	۴۰۲۶۴	۱۰۲۲	۳۱۲۸	۲۸۱۵	۷۱۱۷	۵۷۰۴	۶۲۲۹	۲۸۲۲	۴۷۶۴	۲۸۷۶	۲۷۹۴
بخش مدنه	۱۲۵۲۸	۲۸۰	۱۰۲۲	۱۱۶۸	۱۵۲۸	۱۷۵۸	۱۷۰۸	۱۷۰۰	۱۴۵۰	۹۱۲	۸۸۲
بخش مرکزی	۲۴۹۹۰	۵۷۷	۱۸۹۷	۲۳۹۴	۲۲۵۸	۳۶۱۰	۲۵۸۲	۲۲۱۱	۲۹۶۴	۱۶۹۷	۱۷۰۰
بخش هرمین	۲۷۴۶	۶۵	۱۹۹	۲۵۳	۲۲۱	۳۲۶	۳۲۲	۲۷۱	۳۸۰	۲۷۰	۲۱۲

مهاجرت

در سرشماری عمومی نفوس و مسکن مهرماه ۱۳۶۵، ۸۷/۴ درصد از جمعیت نقاط روستایی شهرستان باختران در همان آبادی که در زمان سرشماری اقامت داشتند متولد شده‌اند. مقایسه محل تولد افراد با محلی که در زمان سرشماری در آنجا اقامت داشتند نشان می‌دهد که ۷/۹ درصد جمعیت نقاط روستایی این شهرستان از آبادی به آبادی و ۴/۱ درصد از شهر به آبادی، در طول زندگی‌شان مهاجرت کرده‌اند.

(۱) شامل ۱ خانوار دستجمعی و ۴۰۲۶۴ خانوار معمولی ساکن است.

جدول ۵- جمعیت نقاط روستایی شهرستان بروجردهای عمده شی، به تفکیک محل تولد

اطار شده	محل تولد در جای دیگر			محل تولد در آبادی محل اقامت	جمع	گروههای عمده شی
	خارج از کشور	شهر	آبادی			
۱۴۶۴	۱۱۸	۹۴۸۰	۱۸۲۳۸	۲۰۳۸۰۳	۲۲۳۲۰۲	شهرستان باختران
۷۶	۰	۹۱	۳۸	۸۲۴۷	۸۴۵۲	اطفال / کمتر از یکساله /
۳۵۳	۷	۹۰۶	۶۶۶	۴۱۵۵۷	۴۳۴۸۹	نویارگان / ۱-۵ ساله /
۲۴۵	۱۳	۱۵۲۸	۱۱۸۲	۳۳۹۸۲	۳۶۹۵۰	کودکان / ۶-۱۰ ساله /
۱۶۷	۱۲	۹۲۶	۱۰۲۹	۲۳۲۷۲	۲۵۵۱۶	نوجوانان / ۱۱-۱۴ ساله /
۲۴۶	۲۴	۱۹۲۷	۳۱۷۲	۳۸۲۶۴	۴۳۶۴۳	جوانان / ۱۵-۲۴ ساله /
۳۴۸	۴۹	۳۸۸۱	۱۱۰۴۵	۵۳۱۸۹	۶۸۵۱۲	میانسالان / ۲۵-۶۴ ساله /
۲۹	۳	۲۱۹	۱۱۹۴	۵۰۸۳	۶۵۲۸	بزرگسالان / ۶۵ ساله و بیشتر /
۰	۰	۲	۱	۱۰۹	۱۱۳	نامشخص

سواد

در سرشماری مهرماه ۱۳۶۵ شهرستان باختران ، از ۱۸۱۲۶۲ نفر جمعیت ۶ ساله و بیشتر نقاط روستایی این شهرستان ، ۴۴/۲ درصد باسواد بودند . نسبت باسوادی در این جمعیت برای مردان ، ۵۹/۲ درصد و برای زنان ، ۲۸/۲ درصد بوده است . این نسبت برای افراد لازمالتعلیم (۶-۱۴ ساله) ، ۶۸/۶ درصد و برای افراد ۱۵ ساله و بیشتر ، ۲۱/۴ درصد بوده است .

جدول ۶- درصد باسوادان بی سوادان در جمعیت ۶ ساله و بیشتر نقاط روستایی شهرستان بروجردهای عمده شی به تفکیک جنس

اطار شده	بی سواد		باسواد		جمع	گروههای عمده شی
	زن	مرد	زن	مرد		
۰/۵۲	۷۱/۱۲	۴۰/۳۹	۲۸/۲۰	۵۹/۲۳	۱۰۰/۰۰	شهرستان باختران
۱/۴۴	۴۵/۱۳	۱۵/۰۰	۵۲/۹۹	۸۳/۹۶	۱۰۰/۰۰	کودکان / ۶-۱۰ ساله /
۰/۳۰	۵۱/۳۸	۱۴/۳۸	۴۸/۲۱	۸۵/۴۱	۱۰۰/۰۰	نوجوانان / ۱۱-۱۴ ساله /
۰/۱۹	۶۵/۰۳	۲۲/۹۵	۳۴/۷۳	۷۶/۹۱	۱۰۰/۰۰	جوانان / ۱۵-۲۴ ساله /
۰/۲۹	۹۲/۲۹	۷۰/۳۲	۶/۳۶	۲۹/۴۶	۱۰۰/۰۰	میانسالان / ۲۵-۶۴ ساله /
۱/۰۷	۹۷/۰۴	۹۲/۳۴	۱/۱۹	۷/۰۵	۱۰۰/۰۰	بزرگسالان / ۶۵ ساله و بیشتر /
۰/۴۰	۶۶/۵۲	۳۳/۸۴	۳۲/۹۵	۶۵/۸۸	۱۰۰/۰۰	بخش صحنه
۱/۱۵	۳۴/۳۲	۷/۲۲	۶۴/۰۴	۹۲/۰۵	۱۰۰/۰۰	کودکان / ۶-۱۰ ساله /
۰/۳۴	۴۳/۴۳	۷/۶۹	۵۶/۱۵	۹۲/۰۴	۱۰۰/۰۰	نوجوانان / ۱۱-۱۴ ساله /
۰/۱۴	۵۷/۱۷	۱۵/۵۳	۴۲/۶۷	۸۴/۳۵	۱۰۰/۰۰	جوانان / ۱۵-۲۴ ساله /
۰/۱۹	۹۲/۲۵	۶۶/۱۸	۶/۴۲	۳۳/۶۸	۱۰۰/۰۰	میانسالان / ۲۵-۶۴ ساله /
۰/۷۷	۹۷/۳۸	۹۱/۰۶	۱/۱۹	۸/۶۲	۱۰۰/۰۰	بزرگسالان / ۶۵ ساله و بیشتر /

جدول ۶- درصد بلوغدان بی سوادان در جمعیت ۱۰ ساله بیشتر نقاط روستایی شهرستان بر حسب بخش و گروه های عمده شغلی (دنباله)

انگزارنده	بی سواد		با سواد		جمع	گروه های عمده شغلی
	زن	مرد	زن	مرد		
۰/۵۹	۷۲/۸۷	۴۲/۵۲	۲۶/۴۰	۵۶/۰۳	۱۰۰/۰۰	بخش مرکزی
۱/۵۸	۴۸/۲۱	۱۸/۴۰	۴۹/۶۹	۸۰/۲۸	۱۰۰/۰۰	کودکان ۶-۱۰ ساله /
۰/۲۸	۵۵/۲۳	۱۷/۹۴	۴۴/۴۱	۸۱/۸۶	۱۰۰/۰۰	نوجوانان ۱۱-۱۴ ساله /
۰/۲۱	۶۸/۴۴	۲۷/۲۷	۳۱/۲۸	۷۲/۵۸	۱۰۰/۰۰	جوانان ۱۵-۲۴ ساله /
۰/۲۳	۹۲/۱۸	۷۱/۷۹	۶/۷۸	۲۷/۹۵	۱۰۰/۰۰	میان سالان ۲۵-۶۴ ساله /
۱/۲۰	۹۷/۰۲	۹۲/۶۸	۱/۱۴	۶/۵۴	۱۰۰/۰۰	بزرگسالان ۶۵ ساله و بیشتر /
۰/۵۸	۷۶/۲۵	۴۲/۵۵	۲۲/۹۱	۵۷/۱۲	۱۰۰/۰۰	بخش هرسین
۱/۳۶	۵۸/۴۹	۱۷/۴۶	۳۹/۷۴	۸۱/۵۹	۱۰۰/۰۰	کودکان ۶-۱۰ ساله /
۰/۳۳	۵۲/۶۵	۱۴/۹۸	۴۵/۶۹	۸۵/۰۲	۱۰۰/۰۰	نوجوانان ۱۱-۱۴ ساله /
۰/۲۱	۷۲/۷۵	۲۲/۶۱	۲۶/۹۶	۷۷/۲۵	۱۰۰/۰۰	جوانان ۱۵-۲۴ ساله /
۰/۳۳	۹۷/۲۶	۷۵/۵۲	۲/۱۵	۲۴/۲۹	۱۰۰/۰۰	میان سالان ۲۵-۶۴ ساله /
۱/۳۳	۹۵/۶۵	۹۵/۱۲	۱/۶۳	۴/۴۹	۱۰۰/۰۰	بزرگسالان ۶۵ ساله و بیشتر /

وضع فعالیت

در سرشماری مهرماه ۱۳۶۵، ۳۷/۳ درصد جمعیت ۱۰ ساله و بیشتر نقاط روستایی شهرستان باختران را افراد شاغل و بیکار (جویای کار) تشکیل می دادند. نسبت افراد شاغل به جمعیت ۱۰ ساله و بیشتر در نقاط روستایی این شهرستان، ۳۱/۷ درصد بوده است. این نسبت برای مردان، ۶۰/۳ درصد و برای زنان، ۱/۳ درصد بوده است.

جدول ۷- جمعیت ۱۰ ساله و بیشتر نقاط روستایی شهرستان بر حسب بخش و وضع فعالیت، بنگلیات جنس

وضع فعالیت	مردان		زنان	
	تعداد	درصد	تعداد	درصد
شهرستان باختران	۱۵۰۹۶۷	۱۰۰/۰۰	۷۳۱۷۵	۱۰۰/۰۰
شاغل	۴۷۸۲۶	۳۱/۶۸	۹۲۲	۱/۲۶
بیکار / جویای کار	۸۴۰۹	۵/۵۷	۷۱۵	۰/۹۸
محصل	۲۳۰۸۲	۱۵/۲۹	۵۸۷۶	۸/۰۳
خانه دار	۵۹۵۸۹	۳۹/۴۷	۵۸۶۸۵	۸۰/۲۰
دار ای در آمد بدون کار	۱۳۸۹	۰/۹۲	۴۰۴	۰/۵۵
سایر	۹۸۱۲	۶/۵۰	۶۰۲۹	۸/۲۴
انگزارنده	۸۵۹	۰/۵۷	۵۴۴	۰/۷۴

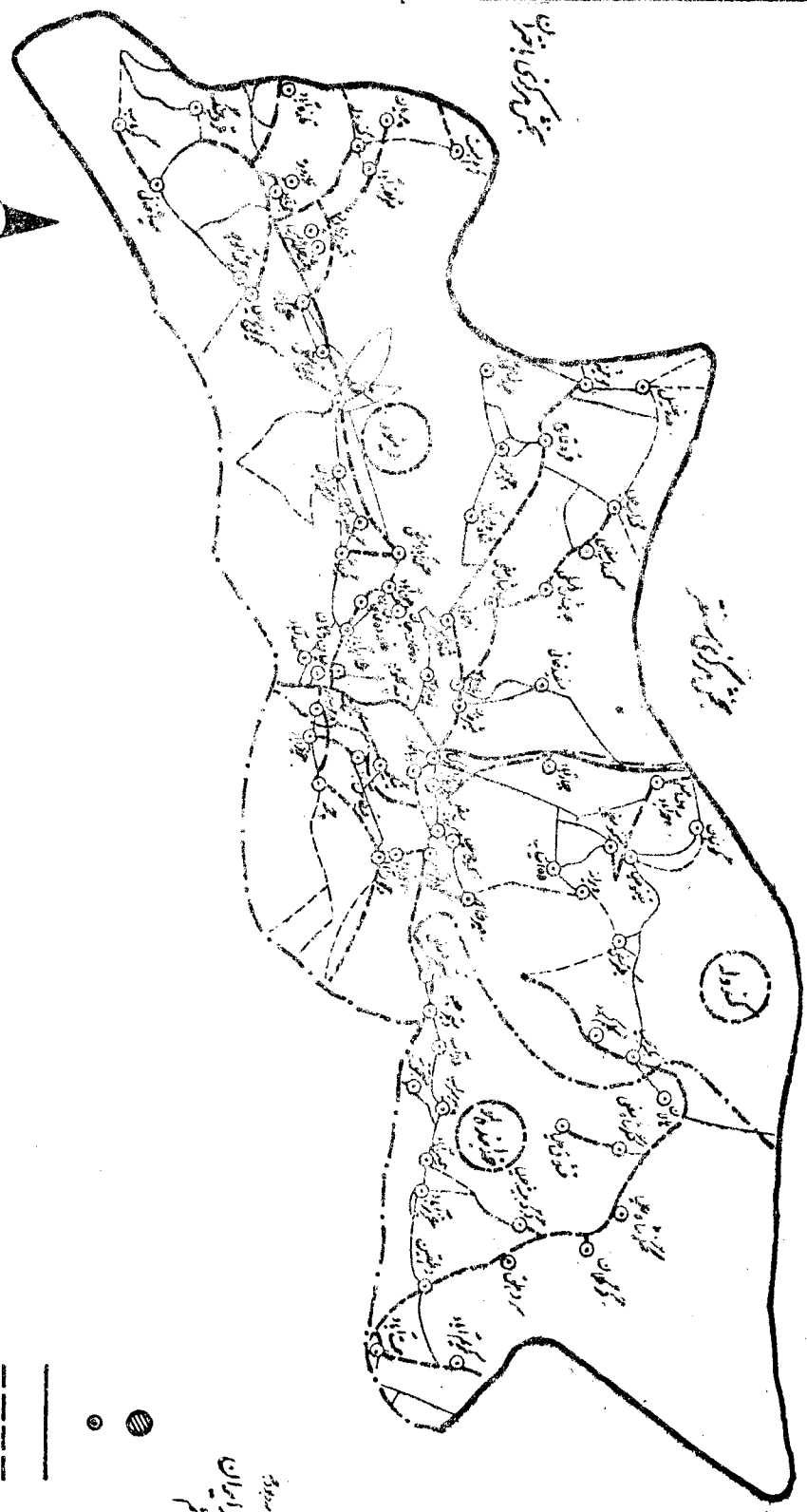
جدول ۷- جمعیت ۱۰ ساله و بیشتر نقاط روستایی شهرستان جاسب بخش و وضع فعالیت، به تفکیک جنس (دنباله)

زن		مرد		مرد و زن		وضع فعالیت
درصد	تعداد	درصد	تعداد	درصد	تعداد	
۱۰۰/۰۰	۲۲۳۲۵	۱۰۰/۰۰	۲۴۹۲۱	۱۰۰/۰۰	۴۸۲۴۶	بخش محدثه
۱/۳۰	۳۰۳	۵۸/۸۹	۱۴۶۶۱	۳۱/۰۵	۱۴۹۷۹	شاغل
۰/۸۲	۱۹۴	۸/۲۸	۲۰۶۳	۴/۶۸	۲۲۵۷	بیکار / جویای کار /
۹/۲۶	۲۱۶۰	۲۵/۱۴	۶۲۶۵	۱۷/۴۶	۸۴۲۵	محصل
۷۵/۹۴	۱۷۷۱۴	۰/۹۰	۲۲۵	۳۷/۱۸	۱۷۹۳۹	خانه دار
۰/۸۱	۱۸۹	۱/۳۶	۳۳۸	۱/۰۹	۵۲۷	دارای درآمد بدون کار
۱۱/۲۸	۲۶۳۱	۵/۰۸	۱۲۶۶	۸/۰۸	۳۸۹۷	سایر
۰/۵۷	۱۳۴	۰/۳۵	۸۸	۰/۴۶	۲۲۲	اظهار نشده
۱۰۰/۰۰	۴۴۸۴۳	۱۰۰/۰۰	۴۷۷۳۱	۱۰۰/۰۰	۹۲۵۷۴	بخش مرکزی
۱/۱۶	۵۱۸	۶۰/۸۴	۲۹۰۳۸	۳۱/۹۳	۲۹۵۵۶	شاغل
۱/۱۳	۵۰۵	۳۱/۱۴	۵۳۱۹	۶/۲۹	۵۸۲۴	بیکار / جویای کار /
۷/۵۳	۲۳۷۶	۲۰/۴۲	۹۷۴۶	۱۴/۱۷	۱۳۱۲۲	محصل
۸۲/۰۸	۳۶۸۰۹	۱/۰۱	۴۸۲	۴۰/۲۸	۳۷۲۹۱	خانه دار
۰/۴۰	۱۸۱	۱/۲۰	۵۷۳	۰/۸۱	۷۵۴	دارای درآمد بدون کار
۶/۹۴	۳۱۱۲	۴/۹۸	۲۳۷۸	۵/۹۳	۵۴۹۰	سایر
۰/۷۶	۳۴۲	۰/۴۱	۱۹۵	۰/۵۸	۵۳۷	اظهار نشده
۱۰۰/۰۰	۵۰۰۷	۱۰۰/۰۰	۵۱۴۰	۱۰۰/۰۰	۱۰۱۴۷	بخش هرمین
۲/۰۲	۱۰۱	۶۲/۰۶	۳۱۹۰	۳۲/۴۳	۳۲۹۱	شاغل
۰/۳۲	۱۶	۶/۰۷	۳۱۲	۲/۲۳	۳۲۸	بیکار / جویای کار /
۶/۷۹	۳۴۰	۲۳/۲۷	۱۱۹۶	۱۵/۱۴	۱۵۳۶	محصل
۸۲/۱۲	۴۱۶۲	۲/۸۳	۱۹۷	۴۲/۹۶	۴۳۵۹	خانه دار
۰/۶۸	۳۴	۱/۴۴	۷۴	۱/۰۶	۱۰۸	دارای درآمد بدون کار
۵/۷۱	۲۸۶	۲/۷۰	۱۳۹	۴/۱۹	۴۲۵	سایر
۱/۳۶	۶۸	۰/۶۲	۳۲	۰/۹۹	۱۰۰	اظهار نشده

نقشه روستای بخش صومعه شهرستان باختران (دستهای ضابطه و دینورد گزول)

شاهای مری به واسطه سال ۱۳۱۵

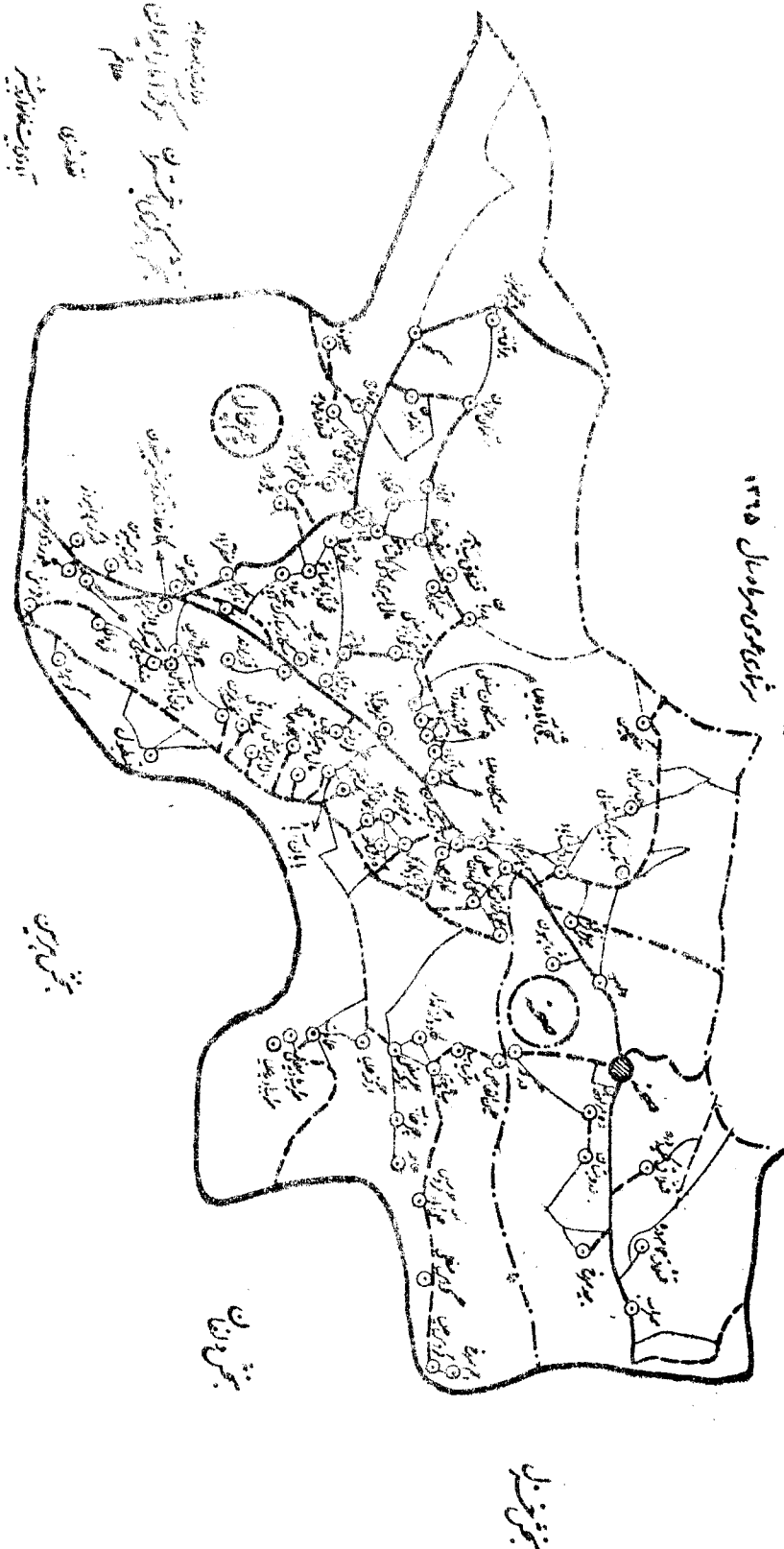
بخش صومعه




- نقطه شهری
- آب و برق به نام آبگیر
- جاده آسفالت
- - - جاده خاکی
- جاده سنگی آریه
- جاده خاکی
- سد و دریاچه
- مرکز

نقشه روستای بخش خرمهرستان و خوران از استخوان به خوران (درست‌های خرمهرستان)

رضای شهری به ماه سال ۱۳۱۵

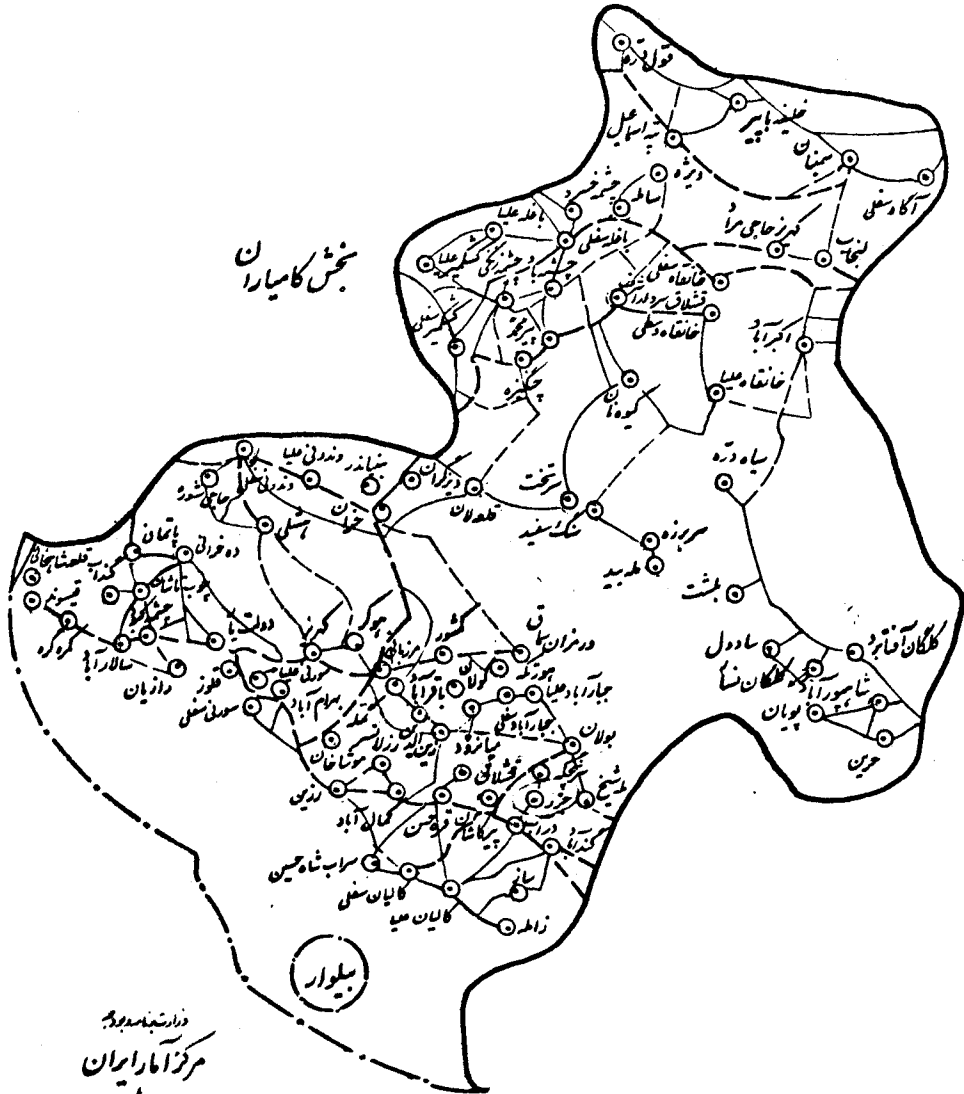


- نقطه شهری
- آبادی غیر شهری
- راه آسفالت
- راه خاکی
- راه چوبی
- راه سنگی
- راه گلی
- راه خاکی
- راه چوبی
- راه سنگی
- راه گلی



نقشه روستایی بخش مرکزی شهرستان باختران از استان باختران (دهستان سیلوار)

سرشماری عمومی همراه سال ۱۳۶۵



بخش مرکزی تنفر

بخش صوفی

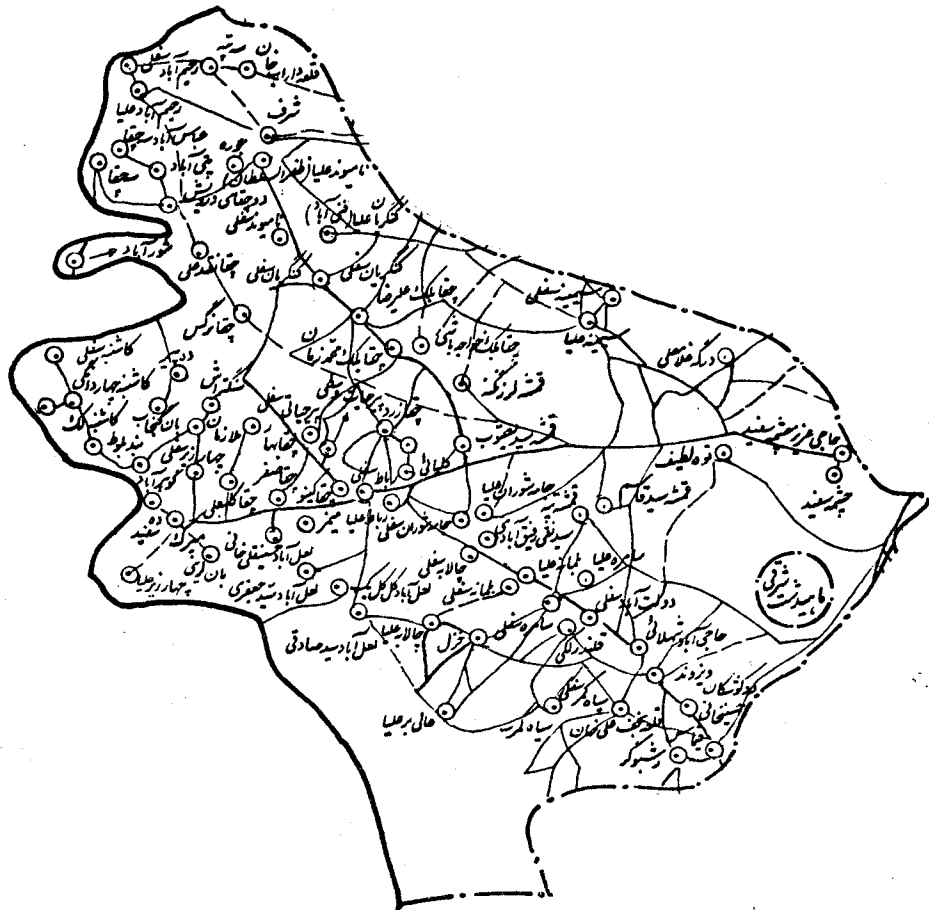
دارتجهانمردود
مرکز امامان ایران
حکومت

- قطعی
- آبادی است خانجایی
- جاده آسفالته
- - - - جاده شتر
- جاده خاکی آب و هوا
- - - - جاده مالرو
- حدود دهستان
- مرکز شهر



نقشه روستایی بخش مرکزی شهرستان باخران از استان باخران (دهستان بایده شرقی)

سرشماری عمومی همراه سال ۱۳۶۵



دارتینامه
مرکز آمار ایران
علامت

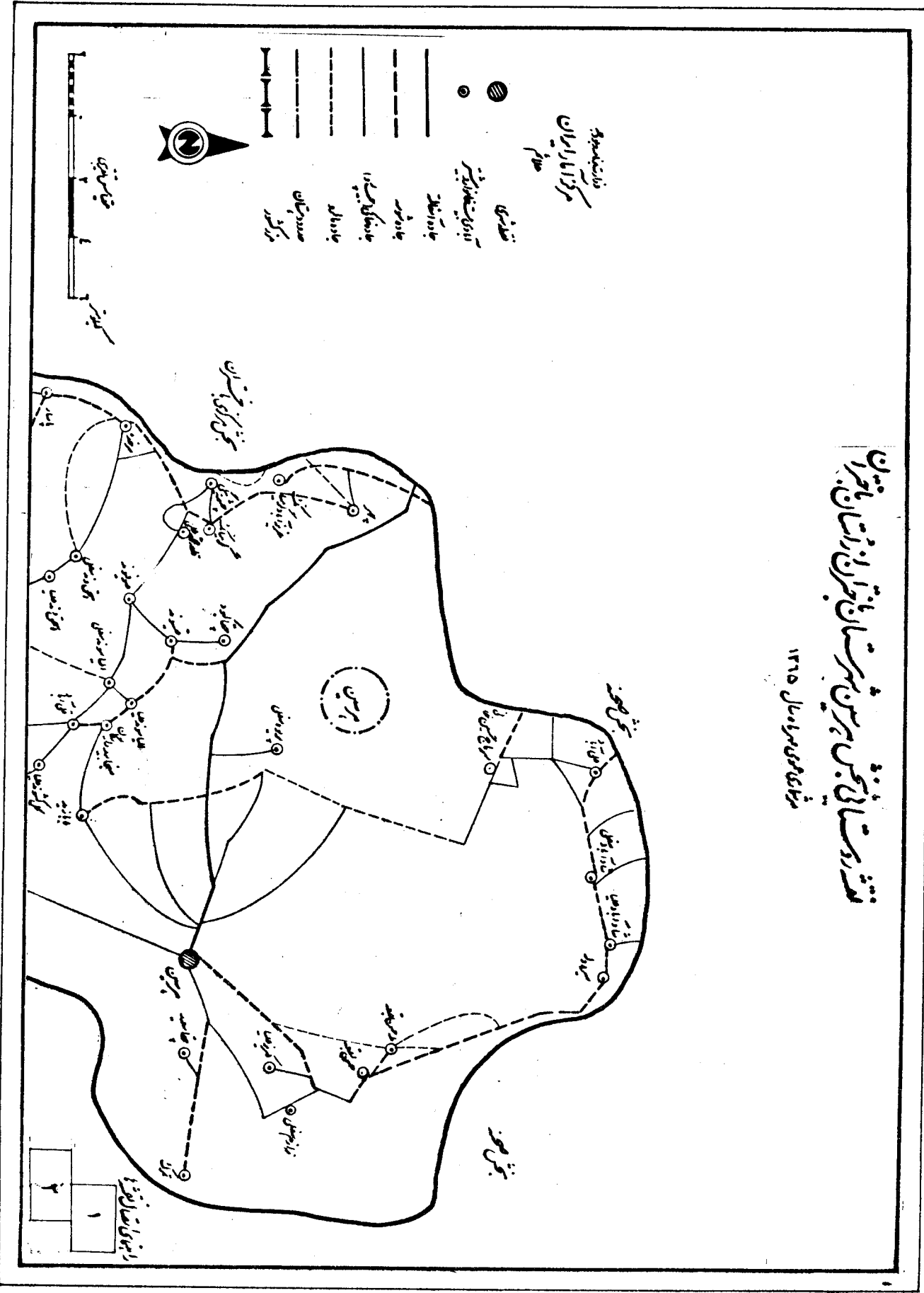
- نقطه شهری
- آبادی بیست خانوار یا بیشتر
- جاده آسفالته
- جاده شوسه
- جاده خاکی (بسیار)
- جاده مالرو
- حدود دهستان
- ||| مرز کشور



کیلومتر ۱۶
بخش مرکزی

نقشه روستای بخش سرین شهرستان باخران باخران

مطابق کمی سر راه سال ۱۳۶۵



خصوصیات اجتماعی - اقتصادی آبادیهای دارآبی سکنه شهرستان باختران

شماره ردیف آبادی	آبادی	نوع راه آبادی (کیلومتر)	تعداد خانوار	کل جمعیت	جمعیت عمال و بیشتر	جمعیت باسواد	جمعیت شائل	نقایست کشاورزی							
								پرورش ماهی	پرورش بز و گاو	پرورش گاو و گوسفند	پرورش طیور	دنداری دامپروری	باغداری	زراعت	
۱	۲	۳	۴	۵	۶	۷	۸	۹	۱۰	۱۱	۱۲	۱۳	۱۴	۱۵	۱۶
	بخش صحت														
	دهستان چم چال														
۱	ایستگاه یک شهرداری	۲	۷۲۱	۶۳۸	۸۶۲	۲۸۶۲	۲۶۷۰	۱۵۰۰۰	۲۸۶۲	۲۸۶۲	۲۸۶۲	۲۸۶۲	۲۸۶۲	۲۸۶۲	۲۸۶۲
۲	ارگنده سفلی	۳	۸۲	۵۱۰	۴۶۲	۱۶۶۳	۱۶۶۳	۱۰۰	۱۶۶۳	۱۶۶۳	۱۶۶۳	۱۶۶۳	۱۶۶۳	۱۶۶۳	۱۶۶۳
۳	ارگنده علیا	۳	۵۵	۲۵۲	۲۵۲	۲۵۲	۲۵۲	۱۰۰	۲۵۲	۲۵۲	۲۵۲	۲۵۲	۲۵۲	۲۵۲	۲۵۲
۴	ازان از ان	۳	۶۵	۲۵۲	۲۵۲	۲۵۲	۲۵۲	۱۰۰	۲۵۲	۲۵۲	۲۵۲	۲۵۲	۲۵۲	۲۵۲	۲۵۲
۵	اهنگر ان	۱	۲۸	۱۶۱	۱۶۱	۱۶۱	۱۶۱	۱۰۰	۱۶۱	۱۶۱	۱۶۱	۱۶۱	۱۶۱	۱۶۱	۱۶۱
۶	ایلیخانی آباد	۲	۶۶	۱۱۳	۱۱۳	۱۱۳	۱۱۳	۱۰۰	۱۱۳	۱۱۳	۱۱۳	۱۱۳	۱۱۳	۱۱۳	۱۱۳
۷	سایبان آباد	۲	۳۲	۱۶۱	۱۶۱	۱۶۱	۱۶۱	۱۰۰	۱۶۱	۱۶۱	۱۶۱	۱۶۱	۱۶۱	۱۶۱	۱۶۱
۸	ساقز آباد	۲	۲۰	۵۸	۵۸	۵۸	۵۸	۱۰۰	۵۸	۵۸	۵۸	۵۸	۵۸	۵۸	۵۸
۹	بدر بیان	۲	۵۵۱	۳۳۸	۲۸۶	۲۸۶	۲۸۶	۱۰۰	۲۸۶	۲۸۶	۲۸۶	۲۸۶	۲۸۶	۲۸۶	۲۸۶
۱۰	بیر افشانه	۳	۶۲	۱۶۱	۱۶۱	۱۶۱	۱۶۱	۱۰۰	۱۶۱	۱۶۱	۱۶۱	۱۶۱	۱۶۱	۱۶۱	۱۶۱
۱۱	بیر شاج	۲	۶۵	۳۶۸	۳۶۸	۳۶۸	۳۶۸	۱۰۰	۳۶۸	۳۶۸	۳۶۸	۳۶۸	۳۶۸	۳۶۸	۳۶۸
۱۲	بوزن آباد سفلی	۲	۲۸	۲۱۲	۲۱۲	۲۱۲	۲۱۲	۱۰۰	۲۱۲	۲۱۲	۲۱۲	۲۱۲	۲۱۲	۲۱۲	۲۱۲
۱۳	بوزن آباد علیا	۲	۱۰	۵۰	۵۰	۵۰	۵۰	۱۰۰	۵۰	۵۰	۵۰	۵۰	۵۰	۵۰	۵۰
۱۴	بلور دی جدید	۱	۲۲۲	۱۶۳۱	۱۶۳۱	۱۶۳۱	۱۶۳۱	۱۰۰	۱۶۳۱	۱۶۳۱	۱۶۳۱	۱۶۳۱	۱۶۳۱	۱۶۳۱	۱۶۳۱
۱۵	بلور دی قدیم	۱	۶	۶۵	۶۵	۶۵	۶۵	۱۰۰	۶۵	۶۵	۶۵	۶۵	۶۵	۶۵	۶۵
۱۶	بند عبدی	۲	۵۲	۶۵	۶۵	۶۵	۶۵	۱۰۰	۶۵	۶۵	۶۵	۶۵	۶۵	۶۵	۶۵
۱۷	بیرمترن	۱	۵۳۲	۳۸۱۱	۲۰۶۱	۲۰۶۱	۲۰۶۱	۱۰۰	۲۰۶۱	۲۰۶۱	۲۰۶۱	۲۰۶۱	۲۰۶۱	۲۰۶۱	۲۰۶۱
۱۸	پاتیه	۲	۷۶	۸۱۴	۸۱۴	۸۱۴	۸۱۴	۱۰۰	۸۱۴	۸۱۴	۸۱۴	۸۱۴	۸۱۴	۸۱۴	۸۱۴
۱۹	پاقله	۱	۲۰	۲۱۰	۲۱۰	۲۱۰	۲۱۰	۱۰۰	۲۱۰	۲۱۰	۲۱۰	۲۱۰	۲۱۰	۲۱۰	۲۱۰
۲۰	پهل جفته	۳	۱۲	۷۱	۷۱	۷۱	۷۱	۱۰۰	۷۱	۷۱	۷۱	۷۱	۷۱	۷۱	۷۱
۲۱	تخت شیرین	۲	۲۴	۲۰۲	۲۰۲	۲۰۲	۲۰۲	۱۰۰	۲۰۲	۲۰۲	۲۰۲	۲۰۲	۲۰۲	۲۰۲	۲۰۲
۲۲	جلیلو بند	۲	۶۲	۸۸۱	۸۸۱	۸۸۱	۸۸۱	۱۰۰	۸۸۱	۸۸۱	۸۸۱	۸۸۱	۸۸۱	۸۸۱	۸۸۱
۲۳	جهان شاه آباد	۲	۳۱	۶۷	۶۷	۶۷	۶۷	۱۰۰	۶۷	۶۷	۶۷	۶۷	۶۷	۶۷	۶۷
۲۴	چم سلطان علیا	۲	۱۸	۲۸۳	۳۵۳	۳۵۳	۳۵۳	۱۰۰	۳۵۳	۳۵۳	۳۵۳	۳۵۳	۳۵۳	۳۵۳	۳۵۳
۲۵	چم مرغ	۲	۲۰	۱۶۱	۱۶۱	۱۶۱	۱۶۱	۱۰۰	۱۶۱	۱۶۱	۱۶۱	۱۶۱	۱۶۱	۱۶۱	۱۶۱
۲۶	چرخاب	۲	۲۴	۱۶۱	۱۶۱	۱۶۱	۱۶۱	۱۰۰	۱۶۱	۱۶۱	۱۶۱	۱۶۱	۱۶۱	۱۶۱	۱۶۱
۲۷	چشمه مهر آباد	۱	۷۴	۱۸۲	۱۸۲	۱۸۲	۱۸۲	۱۰۰	۱۸۲	۱۸۲	۱۸۲	۱۸۲	۱۸۲	۱۸۲	۱۸۲
۲۸	چشمه قادر	۲	۸	۶۵	۶۵	۶۵	۶۵	۱۰۰	۶۵	۶۵	۶۵	۶۵	۶۵	۶۵	۶۵
۲۹	چشمه فیروز	۳	۱۱	۷	۷	۷	۷	۱۰۰	۷	۷	۷	۷	۷	۷	۷
۳۰	چشمه کرم	۳	۱۰	۶۴	۶۴	۶۴	۶۴	۱۰۰	۶۴	۶۴	۶۴	۶۴	۶۴	۶۴	۶۴
۳۱	چقاجان علیا	۲	۷۸	۵۲۵	۶۰۳	۶۰۳	۶۰۳	۱۰۰	۶۰۳	۶۰۳	۶۰۳	۶۰۳	۶۰۳	۶۰۳	۶۰۳
۳۲	چقاجان	۲	۷۱	۷۰۱	۷۰۱	۷۰۱	۷۰۱	۱۰۰	۷۰۱	۷۰۱	۷۰۱	۷۰۱	۷۰۱	۷۰۱	۷۰۱
۳۳	چنار سفلی	۲	۳۱	۷۷	۷۷	۷۷	۷۷	۱۰۰	۷۷	۷۷	۷۷	۷۷	۷۷	۷۷	۷۷
۳۴	حمین آباد	۲	۷۱	۵۳۱	۷۱۱	۷۱۱	۷۱۱	۱۰۰	۷۱۱	۷۱۱	۷۱۱	۷۱۱	۷۱۱	۷۱۱	۷۱۱
۳۵	حمین آباد در تخت	۱	۵۱	۷۸	۷۸	۷۸	۷۸	۱۰۰	۷۸	۷۸	۷۸	۷۸	۷۸	۷۸	۷۸
۳۶	بدر آباد	۲	۶۰	۲۶۲	۲۶۲	۲۶۲	۲۶۲	۱۰۰	۲۶۲	۲۶۲	۲۶۲	۲۶۲	۲۶۲	۲۶۲	۲۶۲
۳۷	دولت آباد	۲	۷۸	۲۶۱	۲۶۱	۲۶۱	۲۶۱	۱۰۰	۲۶۱	۲۶۱	۲۶۱	۲۶۱	۲۶۱	۲۶۱	۲۶۱
۳۸	زرد ایستگاه	۱	۶۴	۲۸۸	۲۸۸	۲۸۸	۲۸۸	۱۰۰	۲۸۸	۲۸۸	۲۸۸	۲۸۸	۲۸۸	۲۸۸	۲۸۸
۳۹	مهر آباد سفلی	۲	۵۰	۲۰۶	۲۰۶	۲۰۶	۲۰۶	۱۰۰	۲۰۶	۲۰۶	۲۰۶	۲۰۶	۲۰۶	۲۰۶	۲۰۶
۴۰	مهر آباد علیا	۲	۲۲	۱۲۱	۱۲۱	۱۲۱	۱۲۱	۱۰۰	۱۲۱	۱۲۱	۱۲۱	۱۲۱	۱۲۱	۱۲۱	۱۲۱
۴۱	مهر ایستگاه شاج	۲	۸۱	۴۶	۴۶	۴۶	۴۶	۱۰۰	۴۶	۴۶	۴۶	۴۶	۴۶	۴۶	۴۶
۴۲	مهر اصحاب	۲	۷۲	۲۲۰	۲۲۰	۲۲۰	۲۲۰	۱۰۰	۲۲۰	۲۲۰	۲۲۰	۲۲۰	۲۲۰	۲۲۰	۲۲۰
۴۳	مهر خه میری	۲	۷۵	۵۵۲	۵۵۲	۵۵۲	۵۵۲	۱۰۰	۵۵۲	۵۵۲	۵۵۲	۵۵۲	۵۵۲	۵۵۲	۵۵۲
۴۴	مردار آباد	۲	۴۰	۳۶۲	۳۶۲	۳۶۲	۳۶۲	۱۰۰	۳۶۲	۳۶۲	۳۶۲	۳۶۲	۳۶۲	۳۶۲	۳۶۲
۴۵	مقید چقاه	۲	۷۶	۸۶۲	۸۶۲	۸۶۲	۸۶۲	۱۰۰	۸۶۲	۸۶۲	۸۶۲	۸۶۲	۸۶۲	۸۶۲	۸۶۲

نوع راه آبادی: جاده انخانه ۱، جاده شوره ۲، جاده خاکی ۳، مارو ۴، سایر راه های گوناگون و راه های باران آبی ۵، ناهنجار ۶

شماره رديف آبادي	آبادي	کد آبادي	نوع راه آبادي (کد)	تعداد خانوار	کل جمعيت	جمعيت عسالزديتر	جمعيت باسواد	جمعيت نامل	فعاليت کشاورزي							
									۱۰	۱۱	۱۲	۱۳	۱۴	۱۵	۱۶	
۴۶	سماز مبارک آباد	۰۴۷۹۶۶	۲	۸۴	۴۶۱	۳۷۰	۲۱۴	۱۰۷	*	*	*	*	*	*	*	*
۴۷	سمنگان سفلي	۰۴۷۹۶۷	۱	۴۶	۲۲۲	۱۷۲	۱۲۱	۶۵	*	*	*	*	*	*	*	*
۴۸	سمنگان عليا	۰۴۷۹۶۸	۱	۷۸	۳۶۳	۲۵۹	۲۱۴	۱۰۰	*	*	*	*	*	*	*	*
۴۹	سنقر آباد	۰۴۷۹۶۹	۱	۴۹	۸۰۷	۶۲۱	۲۹۶	۱۸۹	*	*	*	*	*	*	*	*
۵۰	سنقرچين	۰۴۷۹۷۰	۲	۳۱	۱۶۱	۱۲۱	۵۴	۴۴	*	*	*	*	*	*	*	*
۵۱	سياه چقا	۰۴۷۹۷۱	۲	۱۱۹	۶۹۹	۵۳۷	۲۳۸	۱۳۱	*	*	*	*	*	*	*	*
۵۲	غر يفا آباد	۰۴۷۹۷۲	۱	۴۳	۳۴۳	۱۸۶	۷۷	۵۱	*	*	*	*	*	*	*	*
۵۳	شهرک الزهره	۰۴۷۹۷۳	۱	۳۸۶	۱۹۲۳	۱۵۵۵	۱۰۳	۱۹۰	*	*	*	*	*	*	*	*
۵۴	شهرک بيستون	۰۴۷۹۷۴	۱	۲۲۲	۱۶۵۶	۱۳۱۸	۹۲۰	۳۶۰	*	*	*	*	*	*	*	*
۵۵	شهرک هو انيروز	۰۴۷۹۷۵	۱	۳۸۶	۱۶۹۲	۱۲۵۲	۷۷۷	۳۹۰	*	*	*	*	*	*	*	*
۵۶	ضيخي آباد سفلي	۰۴۷۹۷۶	۲	۸۴	۳۴۳	۲۵۵	۳۸۱	۳۶	*	*	*	*	*	*	*	*
۵۷	ضيخي آباد عليا	۰۴۷۹۷۷	۲	۲۶	۱۹۱	۱۴۱	۵۸	۴۶	*	*	*	*	*	*	*	*
۵۸	ظلم آباد سفلي	۰۴۷۹۷۸	۲	۵۶	۳۶۳	۲۹۲	۱۵۵	۸۷	*	*	*	*	*	*	*	*
۵۹	ظلم آباد عليا	۰۴۷۹۷۹	۲	۲۰	۱۸۰	۱۶۱	۵۶	۴۰	*	*	*	*	*	*	*	*
۶۰	عامله	۰۴۷۹۸۰	۳	۳۶	۱۲۲	۱۶۱	۷۷	۱۱	*	*	*	*	*	*	*	*
۶۱	عباس آباد	۰۴۷۹۸۱	۲	۷۲	۴۳۶	۳۵۱	۲۰۲	۹۶	*	*	*	*	*	*	*	*
۶۲	علي آباد	۰۴۷۹۸۲	۲	۲۹	۱۸۳	۱۵۴	۸۱	۴۳	*	*	*	*	*	*	*	*
۶۳	علي آباد کاشانتر	۰۴۷۹۸۳	۲	۱۱	۵۶	۴۱	۱۰	۱۰	*	*	*	*	*	*	*	*
۶۴	علي آباد کروس	۰۴۷۹۸۴	۲	۲۰	۱۱۱	۹۲	۷۲	۲۲	*	*	*	*	*	*	*	*
۶۵	علي کوز ان سفلي	۰۴۷۹۸۵	۲	۵۶	۷۸۵	۵۳۳	۱۱۱	۱۳۱	*	*	*	*	*	*	*	*
۶۶	علي کوز ان عليا	۰۴۷۹۸۶	۲	۱۱۶	۱۱۶	۲۷۰	۲۶۰	۱۹۱	*	*	*	*	*	*	*	*
۶۷	عمارک	۰۴۷۹۸۷	۲	۷۸	۴۳۴	۳۲۳	۱۵۲	۱۹	*	*	*	*	*	*	*	*
۶۸	عين القاسم	۰۴۷۹۸۸	۲	۵۷	۲۰۵	۱۴۲	۱۲۵	۶۰	*	*	*	*	*	*	*	*
۶۹	فر اش	۰۴۷۹۸۹	۱	۶۹	۴۶۰	۳۴۲	۱۶۴	۸۶	*	*	*	*	*	*	*	*
۷۰	قره ولي	۰۴۷۹۹۰	۲	۲۶	۱۶۰	۱۶۱	۵۵	۲۸	*	*	*	*	*	*	*	*
۷۱	قزلاق	۰۴۷۹۹۱	۴	۲	۱۸	۱۲	۲	۴	*	*	*	*	*	*	*	*
۷۲	قزلاق بزن آباد	۰۴۷۹۹۲	۳	۱۰	۸۷	۶۷	۳۱	۱۸	*	*	*	*	*	*	*	*
۷۳	قزلاق درياچه	۰۴۷۹۹۳	۲	۲۲	۱۲۹	۱۰۵	۳۲	۲۳	*	*	*	*	*	*	*	*
۷۴	قزلاق ميدانمار	۰۴۷۹۹۴	۲	۳۲	۲۲۸	۱۸۱	۱۰۳	۳۷	*	*	*	*	*	*	*	*
۷۵	قزلاق عليا	۰۴۷۹۹۵	۲	۱۷	۳۶	۲۷	۲۸	۱۸	*	*	*	*	*	*	*	*
۷۶	قوز يونده	۰۴۷۹۹۶	۲	۵۶	۳۲۰	۱۵۲	۱۴۱	۳۶	*	*	*	*	*	*	*	*
۷۷	فيطول	۰۴۷۹۹۷	۲	۳۴	۱۲۷	۱۰۱	۶۲	۳۱	*	*	*	*	*	*	*	*
۷۸	کارخانه قند و قير بيستون	۰۴۷۹۹۸	۱	۱۰۷	۶۰۲	۴۰۵	۲۴۳	۱۵۲	*	*	*	*	*	*	*	*
۷۹	کارخانه کونسيپافي	۰۴۷۹۹۹	۱	۹	۶	۶	۶	۲	*	*	*	*	*	*	*	*
۸۰	کارگاه حيدر بيان	۰۴۷۹۹۹	۱	۲	۴	۴	۱	۳	*	*	*	*	*	*	*	*
۸۱	کاشانتر	۰۴۷۹۹۹	۲	۸۶	۵۳۶	۴۲۲	۲۲۲	۱۷۱	*	*	*	*	*	*	*	*
۸۲	کاوس	۰۴۷۹۹۹	۳	۷	۴۰	۳۱	۸	۸	*	*	*	*	*	*	*	*
۸۳	کمچه	۰۴۷۹۹۹	۱	۳۴	۱۷۰	۱۳۵	۵۳	۴۴	*	*	*	*	*	*	*	*
۸۴	کاودانه کدار	۰۴۷۹۹۹	۲	۴۰	۲۴۲	۱۹۰	۱۵۱	۵۱	*	*	*	*	*	*	*	*
۸۵	کاوکل قلعه	۰۴۷۹۹۹	۲	۱۴	۳۴۵	۱۹۵	۸۶	۴۸	*	*	*	*	*	*	*	*
۸۶	کاوکل عليا	۰۴۷۹۹۹	۲	۱۱۴	۷۰۴	۵۶۵	۲۳۷	۱۴۱	*	*	*	*	*	*	*	*
۸۷	کرکوند	۰۴۷۹۹۹	۱	۵۹	۲۹۰	۲۰۶	۱۷۱	۹۷	*	*	*	*	*	*	*	*
۸۸	کروس سفلي	۰۴۷۹۹۹	۲	۲۸	۱۷۷	۱۶۶	۵۷	۶۱	*	*	*	*	*	*	*	*
۸۹	کروس عليا	۰۴۷۹۹۹	۲	۳۴	۲۰۶	۱۵۱	۵۶	۳۴	*	*	*	*	*	*	*	*
۹۰	کوره	۰۴۷۹۹۹	۲	۴۵	۲۷۰	۲۰۶	۱۰۶	۵۲	*	*	*	*	*	*	*	*

کد نوع راه آبادي: ۱ جاده اسفالت، ۲ جاده شوسه، ۳ جاده خاکی، ۴ مارو، ۵ ساير (ايستگاه راه آهن، پاره آبي)، ۵۱ نامشخص

تعداد گاو و گوساله	تعداد گوسفند و بز	تعمیرگاه ماشین آلات کشاورزی	فروشگاه تعاونی	دستری به وسیله تعمیراتی زیاده	تعمیرات	دستری به روزنامه و مجله و کتاب	صندوق پست	بیمار و دامی و وسایلی	داپزشکیت کلینیک دامپزشکی	پزشک	خانه بهداشت	مرکز بهداشتی درمانی	حمام	انوریزیا و صنعت مواد آموزشی	درصد رانمایی	دبستان	برق	آب لوله کشی	پایگاه خدمات بروج	مرکز خدمات روستایی	دفتر بهداشت زندگی	شورای اسلامی روستایی	اهل کهن مذهبی مسلمانان	سنگ مذهبی مسلمانان	شماره درخت آبادی
۴۲	۴۱	۴۰	۳۹	۳۸	۳۷	۳۶	۳۵	۳۴	۳۳	۳۲	۳۱	۳۰	۲۹	۲۸	۲۷	۲۶	۲۵	۲۴	۲۳	۲۲	۲۱	۲۰	۱۹	۱۸	۱۷
۷۵۰	۴۰		*				*			*				*		*	*	*		*		*			۲۶
۲۰۰	۲۲۰										*		*	*		*	*	*		*		*			۲۷
۳۵۰	۶۰			*	*		*						*	*		*	*	*		*		*			۲۸
۲۰۰	۲۵۰۰			*	*		*						*	*		*	*	*		*		*			۲۹
۸۰	۲۲۰۰			*	*		*						*	*		*	*	*		*		*			۵۰
۳۵۰	۹۰۰		*	*	*	*	*						*	*		*	*	*		*		*			۵۱
۲۰۰	۴۰۶		*	*	*	*	*						*	*		*	*	*		*		*			۵۲
.	.		*	*	*	*	*						*	*		*	*	*		*		*			۵۳
۱۷	۱۸۰		*	*	*	*	*						*	*		*	*	*		*		*			۵۴
.	.		*	*	*	*	*						*	*		*	*	*		*		*			۵۵
۲۵۰	۹۰۰		*	*	*	*	*						*	*		*	*	*		*		*			۵۶
۹۰	۵۵۰		*	*	*	*	*						*	*		*	*	*		*		*			۵۷
۳۵۰	۱۸۵۰		*	*	*	*	*						*	*		*	*	*		*		*			۵۸
۱۲۰	۲۵۰		*	*	*	*	*						*	*		*	*	*		*		*			۵۹
۲۰	۱۵۰۰		*	*	*	*	*						*	*		*	*	*		*		*			۶۰
۲۵۰	۱۷۵۰		*	*	*	*	*						*	*		*	*	*		*		*			۶۱
۲۰	۵۰۰		*	*	*	*	*						*	*		*	*	*		*		*			۶۲
۸۰	.		*	*	*	*	*						*	*		*	*	*		*		*			۶۳
۴۰	۲۵۰۰		*	*	*	*	*						*	*		*	*	*		*		*			۶۴
۱۲۰	۱۶۰۰		*	*	*	*	*						*	*		*	*	*		*		*			۶۵
۱۰۰۰	۱۲۵۰		*	*	*	*	*						*	*		*	*	*		*		*			۶۶
۱۵۰	۵۵۰		*	*	*	*	*						*	*		*	*	*		*		*			۶۷
۱۵۰	.		*	*	*	*	*						*	*		*	*	*		*		*			۶۸
۲۱۵	۵۹۰		*	*	*	*	*						*	*		*	*	*		*		*			۶۹
۱۵۰	.		*	*	*	*	*						*	*		*	*	*		*		*			۷۰
۵	۳۰		*	*	*	*	*						*	*		*	*	*		*		*			۷۱
۴۶	۱۱۲۱		*	*	*	*	*						*	*		*	*	*		*		*			۷۲
۷۲	۵۵۱		*	*	*	*	*						*	*		*	*	*		*		*			۷۳
۶۰	۳۰۰		*	*	*	*	*						*	*		*	*	*		*		*			۷۴
۴۰	۵۵۰		*	*	*	*	*						*	*		*	*	*		*		*			۷۵
۴۵۰	۱۲۰		*	*	*	*	*						*	*		*	*	*		*		*			۷۶
۲۰	۴۲۵		*	*	*	*	*						*	*		*	*	*		*		*			۷۷
.	.	*	*	*	*	*	*						*	*		*	*	*		*		*			۷۸
.	.	*	*	*	*	*	*						*	*		*	*	*		*		*			۷۹
۶۰۰	۵۰	*	*	*	*	*	*						*	*		*	*	*		*		*			۸۰
۴	۵۵	*	*	*	*	*	*						*	*		*	*	*		*		*			۸۱
۱۵۰	۸۰۰	*	*	*	*	*	*						*	*		*	*	*		*		*			۸۲
.	۱۵۰	*	*	*	*	*	*						*	*		*	*	*		*		*			۸۳
۱۵۰	۲۰۰	*	*	*	*	*	*						*	*		*	*	*		*		*			۸۴
۵۰۰	۱۰۰۰	*	*	*	*	*	*						*	*		*	*	*		*		*			۸۵
۵۰۰	۴۸۰	*	*	*	*	*	*						*	*		*	*	*		*		*			۸۶
۱۴۰	۹۵۰	*	*	*	*	*	*						*	*		*	*	*		*		*			۸۷
۵۰	۵۰۰	*	*	*	*	*	*						*	*		*	*	*		*		*			۸۸
۵۸	۲۱۵	*	*	*	*	*	*						*	*		*	*	*		*		*			۸۹
		*	*	*	*	*	*						*	*		*	*	*		*		*			۹۰

شماره روستای آبادی	آبادی	نوع راه آبادی (کیلومتر)	تعداد خانوار	کل جمعیت	جمعیت عرسالذمیر	جمعیت باسواد	جمعیت شامل	فعالیت کشاورزی							
								۱۰	۱۱	۱۲	۱۳	۱۴	۱۵	۱۶	
۹۱	۸۷۶۲۳	۲	۱۴	۶۹	۷۰	۲۱	۱۹	*	*	*	*	*	*	*	*
۹۲	۶۸۶۲۳	۲	۱۸	۱۰۲	۸۹	۵۰	۲۱	*	*	*	*	*	*	*	*
۹۳	۴۸۶۲۳	۲	۵۲	۲۶۲	۳۲۲	۷۸	۷۸	*	*	*	*	*	*	*	*
۹۴	۱۸۶۲۳	۲	۵۱	۲۵۵	۳۲۰	۲۰۲	۳۶	*	*	*	*	*	*	*	*
۹۵	۲۸۶۲۳	۲	۵۲	۲۸۱	۳۲۱	۵۵	۶۳	*	*	*	*	*	*	*	*
۹۶	۲۸۶۲۳	۲	۵۲	۳۵۱	۳۲۱	۲۲۱	۶۳	*	*	*	*	*	*	*	*
۹۷	۳۸۶۲۳	۲	۳۶	۵۶۲	۶۰۲	۲۲۱	۶۶	*	*	*	*	*	*	*	*
۹۸	۵۸۶۲۳	۲	۵۴	۵۰۵	۴۹۱	۲۸	۶۵	*	*	*	*	*	*	*	*
۹۹	۶۸۶۲۳	۲	۷۶	۷۲۴	۳۰۳	۶۸۱	۳۶	*	*	*	*	*	*	*	*
۱۰۰	۱۶۶۲۳	۱	۳۵	۷۲۲	۶۰۲	۶۷۱	۲۸	*	*	*	*	*	*	*	*
۱۰۱	۲۶۶۲۳	۲	۳۶	۶۵۲	۸۶۲	۶۳۱	۹۰	*	*	*	*	*	*	*	*
۱۰۲	۳۶۶۲۳	۲	۷۵	۸۳۲	۶۸۲	۳۳۱	۳۸	*	*	*	*	*	*	*	*
۱۰۳	۳۶۶۲۳	۲	۲	۷۱	۳۱	۳	۴	*	*	*	*	*	*	*	*
۱۰۴	۵۶۶۲۳	۱	۶۸	۷۲۲	۱۷۱	۷۶	۵۰	*	*	*	*	*	*	*	*
۱۰۵	۶۶۶۲۳	۱	۶۶	۶۸۲	۳۶۲	۷۳۱	۷۶	*	*	*	*	*	*	*	*
۱۰۶	۷۶۶۲۳	۲	۶۶	۶۰۲	۳۵۱	۱۰۰	۸۴	*	*	*	*	*	*	*	*
۱۰۷	۸۶۶۲۳	۲	۵۴	۶۵۲	۲۰۲	۳۶	۳۶	*	*	*	*	*	*	*	*
دهستان خدابنده لو															
۱	۵۸۱۲۵	۲	۳۴	۱۰۵۵	۳۳۳	۱۱۲۲	۱۱۰۱	*	*	*	*	*	*	*	*
۲	۶۸۱۲۳	۲	۱۲	۷۳۱	۳۲۱	۳۵	۲۸	*	*	*	*	*	*	*	*
۳	۷۸۱۲۳	۲	۳۴	۷۷۱	۱۳۱	۸۰	۳۴	*	*	*	*	*	*	*	*
۴	۸۸۱۲۳	۲	۲۲	۸۱۱	۶۶	۳۴	۲۲	*	*	*	*	*	*	*	*
۵	۹۸۱۲۳	۲	۱۲۱	۸۶۱	۵۸۰	۷۲۲	۱۵۰	*	*	*	*	*	*	*	*
۶	۱۱۸۱۲۳	۲	۷۶	۶۶۲	۲۸۶	۳۵۱	۶۶	*	*	*	*	*	*	*	*
۷	۱۳۸۱۲۳	۲	۲۰	۸۱۱	۹۹	۷۸	۲۲	*	*	*	*	*	*	*	*
۸	۱۴۸۱۲۳	۲	۶۶	۳۲۲	۲۶۲	۹۶	۶۵	*	*	*	*	*	*	*	*
۹	۳۸۱۲۳	۳	۲	۷۱	۲۱	۰	۲	*	*	*	*	*	*	*	*
۱۰	۵۳۱۲۳	۲	۲۰	۳۶۱	۶۵۱	۸۰	۶۶	*	*	*	*	*	*	*	*
۱۱	۶۸۱۲۳	۲	۱۸۱	۶۲۰۱	۱۰۸۰	۷۶۲	۲۶۱	*	*	*	*	*	*	*	*
۱۲	۷۸۱۲۳	۲	۸۷	۸۸۴	۵۰۴	۶۲۲	۲۸	*	*	*	*	*	*	*	*
۱۳	۸۸۱۲۳۸	۲	۶۶	۲۰۲	۳۳۱	۸۱۱	۱۶	*	*	*	*	*	*	*	*
۱۴	۹۸۱۲۳۹	۲	۱۶	۳۶	۶۸	۲۲	۸۱	*	*	*	*	*	*	*	*
۱۵	۱۰۸۱۲۳۰	۲	۶۲	۴۵۲	۲۲۲	۵۹	۵۲	*	*	*	*	*	*	*	*
۱۶	۱۲۸۱۲۳	۲	۸۲	۸۶	۶۶	۷۱	۵۱	*	*	*	*	*	*	*	*
۱۷	۱۴۸۱۲۳	۲	۲۵	۳۳۱	۱۱۸	۱۱۸	۷۲	*	*	*	*	*	*	*	*
۱۸	۱۶۸۱۲۳	۲	۵۷	۳۳۳	۳۳۱	۱۲۱	۲۸	*	*	*	*	*	*	*	*
۱۹	۱۸۱۲۳	۲	۶۶	۳۶۱	۱۳۰	۳۶۱	۷۲	*	*	*	*	*	*	*	*
دهستان دینور															
۱	۲۸۱۲۷۱	۱	۱۴۴	۱۶۹	۲۵۰	۴۲۰	۱۶۶	*	*	*	*	*	*	*	*
۲	۳۸۱۲۷۲	۲	۱۶	۶۶	۴۸	۳۴	۱۱	*	*	*	*	*	*	*	*
۳	۴۸۱۲۷۳	۲	۱۲	۳۲	۵۸	۲۸	۱۹	*	*	*	*	*	*	*	*
۴	۵۸۱۲۷۴	۱	۱۵	۳۲	۶۷	۲۶	۲۰	*	*	*	*	*	*	*	*
۵	۶۸۱۲۷۶	۲	۱۶	۶۲	۷۹	۲۹	۱۸	*	*	*	*	*	*	*	*
۶	۷۸۱۲۷۵	۲	۶	۴۳	۲۱	۱۱	۹	*	*	*	*	*	*	*	*

کد نوع راه آبادی: ۱ جاده آسفالت، ۲ جاده شوسه، ۳ جاده خاکی، ۴ مارود، ۵ سایر (اینگاه راه آبی، ۵۱، نانشخص ۶)

شماره ردیف آبادی	آبادی	کد آبادی	نوع راه آبادی (کد)	تعداد خانوار	کل جمعیت	جمعیت عساکر و پیشتر	جمعیت باسواد	جمعیت نائل	فصلیت عمده کاشت درزی						
									زراعت	باغداری	دامداری دامپروری	پرورش طیور	پرورش گاو ابریشم	پرورش بز و گوسفند	پرورش ماهی
۱	۲	۳	۴	۵	۶	۷	۸	۹	۱۰	۱۱	۱۲	۱۳	۱۴	۱۵	۱۶
۷	مین آباد	۰۴۸۱۷۷	۲	۲۶	۲۴۲	۲۰۰	۱۰۱	۵۷	*	*	*	*	*	*	*
۸	باجکمان	۰۴۸۱۷۹	۲	۴۸	۲۴۲	۲۴۲	۱۲۵	۶۸	*	*	*	*	*	*	*
۹	باجو بی	۰۴۸۱۸۰	۱	۷۱	۲۷۵	۲۱۸	۱۶۱	۷۹	*	*	*	*	*	*	*
۱۰	بیریان	۰۴۸۱۸۲	۲	۵۸	۲۲۹	۲۷۸	۱۲۸	۶۶	*	*	*	*	*	*	*
۱۱	بیر قاسم	۰۴۸۱۸۳	۲	۹	۴۹	۴۸	۱۱	۲۲	*	*	*	*	*	*	*
۱۲	تازه آباد	۰۴۸۱۸۴	۲	۲۱	۱۱۹	۸۹	۳۰	۲۸	*	*	*	*	*	*	*
۱۳	تپه کلوچه	۰۴۸۱۸۵	۱	۲۴	۱۱۵	۹۶	۵۲	۳۲	*	*	*	*	*	*	*
۱۴	توزیر	۰۴۸۱۸۶	۲	۵۰	۲۹۴	۲۲۶	۹۷	۷۱	*	*	*	*	*	*	*
۱۵	جامیشان سفلی	۰۴۸۱۸۸	۲	۲۶	۱۶۴	۱۲۲	۴۳	۳۷	*	*	*	*	*	*	*
۱۶	جامیشان وسطی	۰۴۸۱۸۹	۲	۲۴	۱۶۰	۱۲۹	۵۰	۴۰	*	*	*	*	*	*	*
۱۷	چراغ آباد	۰۴۸۱۹۱	۲	۲۴	۱۴۴	۱۱۵	۵۷	۲۵	*	*	*	*	*	*	*
۱۸	چشمه النور	۰۴۸۱۹۲	۲	۴۰	۱۵۲	۱۹۸	۶۳	۴۳	*	*	*	*	*	*	*
۱۹	چشمه بیگلر	۰۴۸۱۹۳	۲	۱۰	۶۵	۵۰	۱۲	۱۳	*	*	*	*	*	*	*
۲۰	چشمه غلام ریس	۰۴۸۱۹۴	۱	۶۲	۴۶۳	۳۷۱	۱۷۲	۱۰۹	*	*	*	*	*	*	*
۲۱	چشمه قنبر	۰۴۸۱۹۵	۲	۱۸	۱۲۰	۱۰۲	۴۷	۲۵	*	*	*	*	*	*	*
۲۲	چوبینه	۰۴۸۱۹۷	۲	۶۱	۳۷۲	۲۰۷	۸۹	۶۸	*	*	*	*	*	*	*
۲۳	حجت آباد	۰۴۸۱۹۸	۲	۸۶	۴۹۵	۳۰۳	۱۸۶	۱۲۹	*	*	*	*	*	*	*
۲۴	حسن آباد سفلی	۰۴۸۱۹۹	۱	۲۷	۲۶۷	۲۱۱	۹۷	۵۲	*	*	*	*	*	*	*
۲۵	حسن آباد علیا	۰۴۸۲۰۰	۱	۲۷	۲۱۷	۱۷۲	۹۰	۵۲	*	*	*	*	*	*	*
۲۶	خدر آباد	۰۴۸۲۰۱	۲	۲۵	۱۵۶	۱۲۷	۵۷	۳۵	*	*	*	*	*	*	*
۲۷	خلیل اله	۰۴۸۲۰۲	۲	۱۳	۷۲	۵۲	۱۰	۱۳	*	*	*	*	*	*	*
۲۸	دره خلیل	۰۴۸۲۰۳	۲	۷۲	۳۹۴	۲۹۵	۱۰۸	۸۸	*	*	*	*	*	*	*
۲۹	دهخانیجان	۰۴۸۲۰۵	۱	۲۰	۱۲۸	۱۰۹	۶۱	۳۲	*	*	*	*	*	*	*
۳۰	رشید آباد	۰۴۸۲۰۶	۲	۱۲	۷۸	۵۶	۱۶	۱۷	*	*	*	*	*	*	*
۳۱	زحماتی	۰۴۸۲۰۷	۲	۲۶	۱۶۱	۱۲۴	۶۶	۳۳	*	*	*	*	*	*	*
۳۲	زیباچوبی	۰۴۸۲۰۸	۲	۵۷	۳۰۴	۲۳۸	۱۱۸	۶۲	*	*	*	*	*	*	*
۳۳	زرچمن	۰۴۸۲۰۹	۲	۷	۶۳	۴۸	۱۷	۱۵	*	*	*	*	*	*	*
۳۴	سفید خانی	۰۴۸۲۱۰	۲	۲۵	۱۶۹	۱۱۷	۳۱	۳۱	*	*	*	*	*	*	*
۳۵	سلطان آباد	۰۴۸۲۱۱	۲	۱۲	۱۷	۶۰	۲۲	۱۸	*	*	*	*	*	*	*
۳۶	سپاه خانی	۰۴۸۲۱۳	۲	۴۶	۲۸۱	۲۱۱	۷۵	۵۵	*	*	*	*	*	*	*
۳۷	سید شهاب	۰۴۸۲۱۴	۲	۱۷	۱۰۸	۸۸	۴۵	۲۹	*	*	*	*	*	*	*
۳۸	شاه ریس آباد	۰۴۸۲۱۵	۲	۲۲	۱۶۸	۱۴۵	۳۱	۴۱	*	*	*	*	*	*	*
۳۹	شاهسار	۰۴۸۲۱۶	۲	۲۶	۱۷۸	۱۶۱	۷۵	۳۸	*	*	*	*	*	*	*
۴۰	شرف آباد	۰۴۸۲۱۷	۲	۳۸	۲۹۲	۲۲۰	۱۹۱	۷۷	*	*	*	*	*	*	*
۴۱	شور بلاغ	۰۴۸۲۱۸	۲	۱۲	۶۹	۵۲	۱۷	۱۶	*	*	*	*	*	*	*
۴۲	غیر خان	۰۴۸۲۱۸	۱	۴۰	۷۲	۶۱	۸۵	۴۳	*	*	*	*	*	*	*
۴۳	طاهر آباد	۰۴۸۲۱۹	۱	۲۶	۱۶۵	۱۳۳	۲۲	۳۱	*	*	*	*	*	*	*
۴۴	عبدل محمد	۰۴۸۲۲۱	۲	۲۶	۱۷۹	۱۴۰	۷۲	۷۲	*	*	*	*	*	*	*
۴۵	علی آباد	۰۴۸۲۲۲	۱	۲۱	۱۲۱	۱۰۲	۴۰	۲۲	*	*	*	*	*	*	*
۴۶	قروچنگ	۰۴۸۲۲۳	۲	۲۹	۱۷۲	۱۲۹	۴۲	۲۶	*	*	*	*	*	*	*
۴۷	قره لاج	۰۴۸۲۲۴	۲	۵۷	۲۱۸	۲۶۶	۱۱۸	۹۷	*	*	*	*	*	*	*
۴۸	قلعه بزرگ رود	۰۴۸۲۲۵	۱	۵۹	۲۴۳	۲۷۹	۱۵۶	۶۹	*	*	*	*	*	*	*
۴۹	قلعه دهخانیجان	۰۴۸۲۲۶	۱	۲۳	۱۲۸	۱۱۹	۷۲	۲۸	*	*	*	*	*	*	*
۵۰	کرتویج سفلی	۰۴۸۲۲۸	۱	۲۳	۱۸۶	۱۲۸	۴۵	۲۲	*	*	*	*	*	*	*
۵۱	کرتویج علیا	۰۴۸۲۲۹	۲	۴۳	۲۳۲	۱۹۷	۷۸	۴۶	*	*	*	*	*	*	*

کد نوع راه آبادی: ۱. جاده اسفالت، ۲. جاده خاکی، ۳. مارو، ۴. سایر (اینگاه راه آسفالته، ۵. ناهنجار)

تعداد گاو و گوساله	تعداد گوسفند بزرگ	تعمیرگاه شین آلات کش دردی	فروشگاه تعاونی	دستری برسیه تعمیراتی برای	تعمیرات	دستری بر روزنامه بخیر آبروی	صندوق پست	بیمار و دامی روستایی	دانشگاه کهنین در پزشکی	پزشک	خانه بهداشت	مرکز بهداشتی درمانی	حمام	آموزش ریاضت سواد آموزی	مدرسه راهنمایی	دبستان	برق	آب لوله کشی	پایگاه خدمات بستری	مرکز خدمات روستایی	دفتر جهاد سازندگی	شورای اسلامی روستایی	اماکن مذهبی مسلمانان	سنگ مذبحی مسلمانان	شماره ردیف آبادی
۴۲	۵۰			*																				۷	
	۴۰	۲۶۰		*																				۸	
	۸۰	۴۵۰		*			*				*		*											۹	
	۲۰	۲۰۰		*																				۱۰	
	۶	۲۰۰		*																				۱۱	
	۳۰	۱۰۰		*																				۱۲	
	۵۰	۰		*			*																	۱۳	
	۵۰	۲۰۰		*																				۱۴	
	۲۰	۲۵۰		*																				۱۵	
	۵۰	۲۵۰		*							*							*						۱۶	
	۵۰	۲۰۰		*														*						۱۷	
	۸۰	۲۰۰		*														*						۱۸	
	۵	۲۲۰		*														*						۱۹	
	۲۰	۵۰۰		*								*						*						۲۰	
	۱۲۰	۱۵۰		*														*						۲۱	
	۶۰	۶۵۰		*														*						۲۲	
	۲۰۰	۲۱۰۰		*														*						۲۳	
	۱۰۰	۲۵۰		*			*											*						۲۴	
	۷۰	۱۱۰		*														*						۲۵	
	۲۰	۸۵		*														*						۲۶	
	۷	۲۰۰		*														*						۲۷	
	۱۰۰	۱۵۰۰		*						*								*						۲۸	
	۷۰	۵۰		*														*						۲۹	
	۵	۲۰۰		*														*						۳۰	
	۵۰	۴۵۰		*														*						۳۱	
	۱۵۰	۱۵۰۰		*			*											*						۳۲	
	۵۰	۴۰۰		*														*						۳۳	
	۴	۲۰۰		*														*						۳۴	
	۱۰	۱۱۰		*														*						۳۵	
	۱۵۰	۷۸۰		*														*						۳۶	
	۶۰	۹۰		*														*						۳۷	
	۵۰	۴۰۰		*														*						۳۸	
	۹۰	۱۰۰۰		*						*								*						۳۹	
	۶۰	۲۱۰		*														*						۴۰	
	۱۰	۵۳۰		*														*						۴۱	
	۸۰	۹۰۰		*														*						۴۲	
	۱۰۰۰	۱۲۰۰		*							*							*						۴۳	
	۱۰	۲۰۰		*														*						۴۴	
	۵۰	۵۰۰		*														*						۴۵	
	۲۰۰	۱۵۰۰		*														*						۴۶	
	۴۰	۱۰۰۰		*														*						۴۷	
	۱۵	۲۵۰		*														*						۴۸	
	۷۰	۰		*														*						۴۹	
	۵۲	۲۰		*														*						۵۰	
	۶۰	۱۷۰		*														*						۵۱	

شماره ردیف آبادی	آبادی	کد آبادی	نوع راه آبادی (کد)	تعداد خانوار	کل جمعیت	جمعیت عورتان بیشتر	جمعیت باسواد	جمعیت شامل	نقایب عمده کث درزی							
									۱۰	۱۱	۱۲	۱۳	۱۴	۱۵	۱۶	
۵۲	کرم بیستک	۰۴۸۲۳۰	۲	۱۸۲	۱۰۲۸	۸۴۲	۴۰۸	۲۳۱	*	*	*	*	*	*	*	*
۵۳	کرم کسار	۰۴۸۲۳۱	۲	۲۶	۲۰۷	۱۶۷	۸۴	۵۲	*	*	*	*	*	*	*	*
۵۴	کله جو بندر تنگ	۰۴۸۲۳۲	۲	۲۹	۱۵۷	۱۲۲	۵۰	۳۴	*	*	*	*	*	*	*	*
۵۵	کله جو بیستک	۰۴۸۲۳۳	۲	۱۷	۱۰۹	۸۸	۳۱	۲۷	*	*	*	*	*	*	*	*
۵۶	کندولک	۰۴۸۲۳۴	۲	۳۰۰	۱۴۷۵	۱۲۴۴	۷۰۱	۳۴۱	*	*	*	*	*	*	*	*
۵۷	کنگ	۰۴۸۲۳۵	۱	۹۰	۵۴۹	۴۲۵	۱۶۴	۹۵	*	*	*	*	*	*	*	*
۵۸	کهریز	۰۴۸۲۳۶	۱	۱۹	۱۴۲	۱۰۷	۴۳	۲۳	*	*	*	*	*	*	*	*
۵۹	کرم سیه	۰۴۸۲۳۷	۳	۲۲	۱۷۵	۱۰۱	۲۷	۲۲	*	*	*	*	*	*	*	*
۶۰	کند آب سفلی	۰۴۸۲۳۸	۲	۲۲	۱۲۰	۹۱	۳۷	۲۴	*	*	*	*	*	*	*	*
۶۱	کند آب علیا	۰۴۸۲۳۹	۲	۲۶	۱۵۰	۱۱۴	۴۰	۳۳	*	*	*	*	*	*	*	*
۶۲	گیچی دره	۰۴۸۲۴۰	۳	۱۱	۸۱	۶۵	۲۶	۲۲	*	*	*	*	*	*	*	*
۶۳	گیلان	۰۴۸۲۴۱	۲	۶۷	۲۶۹	۲۸۲	۱۱۰	۷۷	*	*	*	*	*	*	*	*
۶۴	محمد آباد	۰۴۸۲۴۲	۲	۲	۲۰	۱۷	۳	۴	*	*	*	*	*	*	*	*
۶۵	ملحاحه	۰۴۸۲۴۳	۲	۱۸	۹۹	۸۲	۳۴	۲۵	*	*	*	*	*	*	*	*
۶۶	مر بیستک	۰۴۸۲۴۴	۲	۳۴	۴۰۷	۳۲۷	۱۲۸	۱۰۴	*	*	*	*	*	*	*	*
۶۷	میان اهان	۰۴۸۲۴۵	۲	۳۴	۱۲۶	۱۱۷	۶۱	۳۳	*	*	*	*	*	*	*	*
۶۸	هریله	۰۴۸۲۴۶	۲	۳۴	۸۲	۶۷	۱۷	۱۹	*	*	*	*	*	*	*	*
۶۹	بینکجه	۰۴۸۲۵۰	۲	۶۸	۴۴۱	۳۸۴	۲۱۵	۱۰۱	*	*	*	*	*	*	*	*
	دهستان مودنه			۹۶۱	۵۴۹۹	۴۳۰۲	۲۳۰۹	۱۰۴۲	۱۰	۶	۱۲	۷	۱۲	۰	۰	۰
۱	اداره کشاورزی	۰۴۸۲۳۱	۱	۲	۹	۶	۶	۴	*	*	*	*	*	*	*	*
۲	الطیبه	۰۴۸۲۳۲	۱	۱۶۷	۸۷۶	۶۸۲	۴۰۹	۱۶۹	*	*	*	*	*	*	*	*
۳	بیدمرخ	۰۴۸۲۳۳	۲	۲۰۲	۱۱۶۱	۸۸۷	۵۲۶	۲۲۷	*	*	*	*	*	*	*	*
۴	درکه	۰۴۸۲۳۵	۲	۱۱۲	۶۳۴	۴۶۷	۲۴۴	۱۱۱	*	*	*	*	*	*	*	*
۵	درویشان	۰۴۸۲۳۶	۲	۴۸	۲۰۹	۲۳۶	۱۲۷	۵۲	*	*	*	*	*	*	*	*
۶	دره مران	۰۴۸۲۳۷	۲	۹	۵۲	۴۲	۳	۱۱	*	*	*	*	*	*	*	*
۷	دهور ادخان	۰۴۸۲۳۸	۲	۱۱۵	۶۳۹	۵۱۴	۲۳۱	۹۹	*	*	*	*	*	*	*	*
۸	هر ابه	۰۴۸۲۳۹	۱	۹۳	۵۶۵	۴۳۸	۲۰۷	۹۶	*	*	*	*	*	*	*	*
۹	شاهسون	۰۴۸۲۴۰	۱	۷۲	۲۹۱	۲۱۶	۱۷۸	۵۸	*	*	*	*	*	*	*	*
۱۰	علی آباد	۰۴۸۲۴۱	۲	۱۵	۱۰۱	۸۰	۲۸	۲۷	*	*	*	*	*	*	*	*
۱۱	فشلاق حصار دره	۰۴۸۲۴۲	۳	۲۶	۱۴۷	۱۱۶	۵	۴۸	*	*	*	*	*	*	*	*
۱۲	فشلاق کلبه دره	۰۴۸۲۴۳	۲	۲۴	۱۵۶	۱۱۴	۵۵	۶۰	*	*	*	*	*	*	*	*
۱۳	گاو دارن خاموشی	۰۴۸۲۴۶	۳	۱	۱	۱	۱	۱	*	*	*	*	*	*	*	*
۱۴	میر عزیزی	۰۴۸۲۴۹	۱	۵۵	۳۴۸	۳۸۴	۱۴۱	۶۶	*	*	*	*	*	*	*	*
	دهستان کندولک			۱۲۷۴	۷۴۸۲	۶۱۷۲	۳۱۹۲	۱۵۳۹	۲۵	۱۹	۲۵	۳۱	۳۱	۰	۰	۰
۱	احمد آباد	۰۴۸۲۳۱	۲	۶۴	۳۹۹	۳۲۵	۱۹۵	۷۴	*	*	*	*	*	*	*	*
۲	احمد آباد	۰۴۸۲۳۲	۳	۲۲	۲۰۷	۱۵۶	۷۸	۳۸	*	*	*	*	*	*	*	*
۳	بکتر سفلی	۰۴۸۲۳۳	۳	۳۸	۴۹۰	۴۰۹	۱۶۱	۹۴	*	*	*	*	*	*	*	*
۴	بکتر علیا	۰۴۸۲۳۴	۲	۸۵	۴۵۰	۳۷۸	۱۸۳	۸۲	*	*	*	*	*	*	*	*
۵	تیمور سفلی	۰۴۸۲۳۵	۲	۶۲	۳۵۴	۳۰۰	۱۵۵	۹۲	*	*	*	*	*	*	*	*
۶	تیمور علیا	۰۴۸۲۳۶	۲	۵۶	۲۱۱	۲۵۵	۱۲۹	۶۰	*	*	*	*	*	*	*	*
۷	چینار آباد	۰۴۸۲۳۷	۲	۳۴	۲۸۲	۲۲۵	۱۱۰	۶۲	*	*	*	*	*	*	*	*
۸	چیدون آباد	۰۴۸۲۳۸	۲	۲۵۶	۳۶۳۱	۳۵۴۲	۱۶۷۲	۲۳۷	*	*	*	*	*	*	*	*
۹	چمه	۰۴۸۲۳۹	۲	۱۰۵	۷۰۵	۳۸۴	۲۰۰	۱۴۲	*	*	*	*	*	*	*	*
۱۰	دهتره سفلی	۰۴۸۲۴۰	۲	۷۱	۴۱۵	۳۲۹	۱۸۱	۹۱	*	*	*	*	*	*	*	*

کد نوع راه آبادی: ۱ جاده آسفالت، ۲ جاده شوسه، ۳ جاده خاکی، ۴ ماره، ۵ سایر (اینگاه راه آهن، باره آبی، ۵۱، ناخش ۶

تعداد و گاو کوساله	تعداد گوسفند و بز	تعمیرگاه شین آلات درزی	فرد شگاه خادانی	دستری به وسیله نقیعی عمومی از برای	مظن	دستری به روزنامه مجله آردوکان	صندوق پست	بیمار و مامای روستایی	دامپروری شین و دامپروری	پزشک	خانه بهداشت	مرکز بهداشتی در رمانی	حمام	آموزش تخصصی براداری	مدرسه راهنمایی	دبستان	برق	آب لوله کشی	پایگاه نقیعی	مرکز خدمات روستایی	دفتر جهاد سازندگی	شورای اسلامی روستایی	امکن مذکبی سلمانان	بنفغ مذکبی سلمانان	شماره رودیف آبادی
۴۲	۴۱	۴۰	۳۹	۳۸	۳۷	۳۶	۳۵	۳۴	۳۳	۳۲	۳۱	۳۰	۲۹	۲۸	۲۷	۲۶	۲۵	۲۴	۲۳	۲۲	۲۱	۲۰	۱۹	۱۸	۱۷
۲۰	۱۲۰۰		*	*					*		*		*		*	*	*	*				*	*		۵۲
۱۰	۴۰۰		*	*	*		*									*	*	*				*	*		۵۳
۱۲۰	.															*	*	*				*	*		۵۴
۱۵	۱۲۰															*	*	*				*	*		۵۵
۱۰۰	۲۵۰		*	*	*		*		*						*	*	*	*				*	*		۵۶
۲۰۰	۶۵		*	*	*		*		*						*	*	*	*				*	*		۵۷
۵۰	۱۹۰			*	*		*		*						*	*	*	*				*	*		۵۸
۱۰۰	۷۵۰			*	*		*		*						*	*	*	*				*	*		۵۹
.	۲۰۰			*	*		*		*						*	*	*	*				*	*		۶۰
۸۰	۳۵۰			*	*		*		*						*	*	*	*				*	*		۶۱
۵	۲۲۵			*	*		*		*						*	*	*	*				*	*		۶۲
۱۰۰	۵۰۰			*	*		*		*						*	*	*	*				*	*		۶۳
۱۵	۱۰۵			*	*		*		*						*	*	*	*				*	*		۶۴
۱۰	۲۵۰			*	*		*		*						*	*	*	*				*	*		۶۵
۳۰	۱۶۰۰			*	*		*		*						*	*	*	*		*		*	*		۶۶
۱۰۰	.			*	*		*		*						*	*	*	*		*		*	*		۶۷
۳۰	۴۵۰			*	*		*		*						*	*	*	*		*		*	*		۶۸
۱۵۰	۲۲۰			*	*		*		*						*	*	*	*		*		*	*		۶۹
۲۳۰۵	۲۲۰۹۲	.	۲	۵	۲	.	۸	.	۲	.	۱	.	۲	۲	.	۱۰	۷	۷	.	۱	.	۲	۲	۱	۱
.	.																								۲
۳۰۰	۱۰۰۰		*	*	*		*		*						*	*	*	*		*		*	*		۲
۱۵۰	۸۰۰		*	*	*		*		*						*	*	*	*		*		*	*		۲
.	.			*	*		*		*						*	*	*	*		*		*	*		۳
۱۰۰	۹۰۰			*	*		*		*						*	*	*	*		*		*	*		۴
۵۰۰	۲۰۰۰			*	*		*		*						*	*	*	*		*		*	*		۵
۷۵	۶۹۲			*	*		*		*						*	*	*	*		*		*	*		۶
.	۲۵۰۰			*	*		*		*						*	*	*	*		*		*	*		۷
۲۵۰	۵۰			*	*		*		*						*	*	*	*		*		*	*		۸
۱۵	۳۵۰			*	*		*		*						*	*	*	*		*		*	*		۹
۱۰۰	۹۰۰۰			*	*		*		*						*	*	*	*		*		*	*		۱۰
۷۰۰	۲۵۰۰			*	*		*		*						*	*	*	*		*		*	*		۱۱
۳۵	.			*	*		*		*						*	*	*	*		*		*	*		۱۲
۸۰	۳۰۰			*	*		*		*						*	*	*	*		*		*	*		۱۳
۲۸۷۲	۱۷۶۲۰	.	۲	۱۲	.	۱	۱	.	۲	۲	۲	۲	۲	۸	۲	۲۱	۵	۱	.	۲	۱۹	۱۰	۲	۲	۱۴
۱۰۰	۶۰۰			*	*		*		*						*	*	*	*		*		*	*		۱
۱۴	۷۰۰			*	*		*		*						*	*	*	*		*		*	*		۲
۱۰۰	۱۵۰۰			*	*		*		*						*	*	*	*		*		*	*		۳
.	۳۳۰			*	*		*		*						*	*	*	*		*		*	*		۴
۱۰۰	۲۵۰۰		*	*	*		*		*						*	*	*	*		*		*	*		۵
۳۰	۱۰۰۰			*	*		*		*						*	*	*	*		*		*	*		۶
۱۵	۱۲۰۰			*	*		*		*						*	*	*	*		*		*	*		۷
۱۱۰۰	۲۰۰۰		*	*	*		*		*						*	*	*	*		*		*	*		۸
۳۵۰	۴۳۰			*	*		*		*						*	*	*	*		*		*	*		۹
۱۰۰	۷۰۰			*	*		*		*						*	*	*	*		*		*	*		۱۰

شماره وریف آبادی	آبادی	کد آبادی	نوع راه آبادی (کد)	تعداد خانوار	جمع جمعیت	جمعیت عساکر بیشتر	جمعیت باسواد	جمعیت شامل	فعالیت کشاورزی						
									پرورش ماهی	پرورش زنبور عسل	پرورش گاو برهیم	پرورش طیور	دامداری دامپروری	باغداری	زراعت
۱	۲	۳	۴	۵	۶	۷	۸	۹	۱۰	۱۱	۱۲	۱۳	۱۴	۱۵	۱۶
۱۱	ده امیربابا	۰۴۸۲۸۱	۲	۲۷	۱۹۰	۱۵۶	۶۵	۴۵	*	*	*	*	*	*	*
۱۲	دهماقستان سفلی	۰۴۸۲۸۲	۲	۱۲	۷۷	۶۴	۲۱	۱۴	*	*	*	*	*	*	*
۱۳	دهماقستان علیا	۰۴۸۲۸۳	۲	۱۵	۸۷	۶۶	۲۵	۱۴	*	*	*	*	*	*	*
۱۴	عزیز آباد	۰۴۸۲۸۵	۲	۵۶	۶۴۲	۲۶۲	۱۵۷	۱۶	*	*	*	*	*	*	*
۱۵	فیضان آباد	۰۴۸۲۸۶	۲	۵۲	۳۳۲	۲۶۲	۱۵۱	۵۲	*	*	*	*	*	*	*
۱۶	کاکاوند	۰۴۸۲۸۷	۲	۶	۴۶	۳۲	۸	۷	*	*	*	*	*	*	*
۱۷	کپر ده	۰۴۸۲۸۸	۲	۱۱	۵۶	۴۸	۱۸	۱۲	*	*	*	*	*	*	*
۱۸	کرچ سفلی	۰۴۸۲۸۹	۲	۳۲	۶۳۱	۳۲۱	۶۸	۲۳	*	*	*	*	*	*	*
۱۹	کرچ علیا	۰۴۸۲۹۰	۳	۴۲	۷۲۱	۲۲۰	۱۱۱	۱۵	*	*	*	*	*	*	*
۲۰	کلم کیود	۰۴۸۲۹۱	۲	۲۵	۸۲۱	۶۰۱	۲۴	۲۲	*	*	*	*	*	*	*
۲۱	گوشیان	۰۴۸۲۹۳	۲	۶۴	۵۷۲	۴۶۱	۶۸	۵۵	*	*	*	*	*	*	*
۲۲	محمد آباد باتمله	۰۴۸۲۹۴	۲	۱	۲	۱	۱	۱	*	*	*	*	*	*	*
۲۳	عمریمتکار	۰۴۸۲۹۵	۲	۵۲	۸۰۲	۳۷۱	۳۶	۴۲	*	*	*	*	*	*	*
۲۴	میر طاهر	۰۴۸۲۹۶	۲	۲۵	۶۲۱	۴۰۱	۷۸	۲۳	*	*	*	*	*	*	*
۲۵	ویرانه	۰۴۸۲۹۸	۲	۲۵	۸۰۱	۶۲	۷۸	۲۳	*	*	*	*	*	*	*
بخش مرکزی															
دهستان بالادری بند															
۱	احمد آباد سفلی	۰۴۸۳۵۵	۲	۱۲	۶۷	۶۲	۱۸	۱۸	*	*	*	*	*	*	*
۲	احمد آباد علیا	۰۴۸۳۵۶	۲	۲۲	۱۲۱	۱۱۰	۳۷	۴۰	*	*	*	*	*	*	*
۳	اکبر آباد	۰۴۸۳۵۷	۲	۲۰	۱۱۲	۸۷	۲۷	۲۶	*	*	*	*	*	*	*
۴	امیر آباد	۰۴۸۳۵۸	۲	۲۸	۱۷۸	۱۲۹	۸۷	۳۷	*	*	*	*	*	*	*
۵	اهنگران	۰۴۸۳۵۹	۲	۲۰	۱۰۹	۸۶	۳۴	۳۴	*	*	*	*	*	*	*
۶	باباجان پالیزی	۰۴۸۳۶۰	۲	۷۱	۴۰۱	۳۱۵	۱۷۴	۳۷	*	*	*	*	*	*	*
۷	بیریموند	۰۴۸۳۶۲	۱	۲۵	۳۵۱	۲۱۱	۱۲	۳۰	*	*	*	*	*	*	*
۸	بیز اولی	۰۴۸۳۶۳	۲	۴	۲۳	۲۸	۶	۷	*	*	*	*	*	*	*
۹	پتی آباد	۰۴۸۳۶۴	۲	۵	۲۸	۲۴	۱۰	۶	*	*	*	*	*	*	*
۱۰	سازه آباد	۰۴۸۳۶۵	۲	۱۹	۱۱۷	۹۴	۶۸	۳۰	*	*	*	*	*	*	*
۱۱	شامورجان	۰۴۸۳۶۶	۲	۱۸	۱۴۵	۱۱۵	۶۶	۳۶	*	*	*	*	*	*	*
۱۲	تپه سبز	۰۴۸۳۶۷	۲	۲۸	۱۴۲	۱۰۶	۲۸	۳۴	*	*	*	*	*	*	*
۱۳	تپه لری	۰۴۸۳۶۹	۲	۱۵	۱۰۰	۷۸	۲۲	۲۲	*	*	*	*	*	*	*
۱۴	تیزر دوان	۰۴۸۳۷۰	۱	۲۳	۲۲۷	۱۸۰	۱۱۸	۴۳	*	*	*	*	*	*	*
۱۵	توکل آباد دره دراز	۰۴۸۳۷۲	۱	۴۷۷	۲۷۵۱	۱۹۶۲	۸۹۰	۲۶۵	*	*	*	*	*	*	*
۱۶	جلوگیر سفلی	۰۴۸۳۷۹	۲	۲۰	۱۰۹	۸۶	۴۳	۳۰	*	*	*	*	*	*	*
۱۷	جلوگیر علیا	۰۴۸۳۸۰	۲	۲۱	۱۸۶	۱۴۲	۶۶	۵۰	*	*	*	*	*	*	*
۱۸	چغان آباد	۰۴۸۳۸۱	۲	۱۲	۵۶	۴۸	۱۸	۱۱	*	*	*	*	*	*	*
۱۹	چشمه کیود	۰۴۸۳۸۲	۲	۱	۶	۵	۲	۱	*	*	*	*	*	*	*
۲۰	چقازرد	۰۴۸۳۸۳	۲	۵۰	۲۶۷	۲۳۰	۱۴۰	۷۰	*	*	*	*	*	*	*
۲۱	چقاسفید	۰۴۸۳۸۴	۲	۱۲	۷۴	۵۶	۱۶	۱۸	*	*	*	*	*	*	*
۲۲	چقاقاحمه	۰۴۸۳۸۵	۲	۲۴	۱۸۹	۱۵۷	۸۸	۵۴	*	*	*	*	*	*	*
۲۳	چقاسکبود	۰۴۸۳۸۶	۲	۱۸	۱۱۵	۹۶	۵۷	۲۵	*	*	*	*	*	*	*
۲۴	حسین آباد	۰۴۸۳۸۷	۲	۲۲	۱۷۰	۱۲۷	۴۵	۱۴	*	*	*	*	*	*	*
۲۵	خرس آباد بزرگ	۰۴۸۳۸۸	۲	۲۰	۱۵۱	۱۱۴	۵۳	۲۹	*	*	*	*	*	*	*
۲۶	خرس آباد چغری	۰۴۸۳۸۹	۲	۹	۵۶	۴۰	۲۱	۹	*	*	*	*	*	*	*

کد نوع راه آبادی: جاده اسفالت ۱، جاده شوسه ۲، جاده خاکی ۳، نالرد ۴، سایر (ایستگاه راه آهن، باره آبی ۵)، نامشخص ۶

تعداد گاو و گوساله	تعداد گوسفند و بز	تعمیرگاه ماشین آلات درزی	فروشگاه تعاونی	دستری برسدینه عمومی آردی	تلفن	دستری بر روزنامه بخوار آردی	صندوق پست	بیمار و ماهی روستایی	دانشگاه کشیکین دایرگی	پزشک	خانه بهداشت	مرکز بهداشتی درمانی	حمام	آموزش انجمن بودا آردی	مدرسه راهنمایی	دبستان	برق	آب لوله کشی	پایگاه تعاونی بیج	مرکز خدمات روستایی	دفتر جهاد سازندگی	شورای اسلامی روستایی	امکن مذهبی مسلمانان	بنای مذهبی مسلمانان	سازمان دریاف آردی
۴۲	۴۱	۴۰	۳۹	۳۸	۳۷	۳۶	۳۵	۳۴	۳۳	۳۲	۳۱	۳۰	۲۹	۲۸	۲۷	۲۶	۲۵	۲۴	۲۳	۲۲	۲۱	۲۰	۱۹	۱۸	۱۷
۰	۵۸			*												*	*				*	*	*	*	۲۷
۴۰	۹۴۰			*												*	*				*	*	*	*	۲۸
۱۳۵	۸۰۰		*	*							*					*	*				*	*	*	*	۲۹
۱۵	۹۹۰			*												*	*				*	*	*	*	۲۰
۲۰	۲۵۰			*												*	*				*	*	*	*	۲۱
۱۰	۲۰۰			*												*	*				*	*	*	*	۲۲
۱۰	۲۴۰			*												*	*				*	*	*	*	۲۳
۰	۱۹۵			*												*	*				*	*	*	*	۲۴
۱۵	۵۰۰		*	*												*	*				*	*	*	*	۲۵
۱۰	۸۰۰		*	*												*	*				*	*	*	*	۲۶
۱۲۰	۶۰۰		*	*												*	*				*	*	*	*	۲۷
۰	۷۵۰			*												*	*				*	*	*	*	۲۸
۲۰	۱۲۶۰			*											*	*					*	*	*	*	۲۹
۲۲۰	۶۰۰			*												*	*				*	*	*	*	۳۰
۲۰	۶۵۰			*												*	*				*	*	*	*	۳۱
۰	۲۰۰			*												*	*				*	*	*	*	۳۲
۲	۲۰			*												*	*				*	*	*	*	۳۳
۰	۰			*												*	*				*	*	*	*	۳۴
۲۰	۲۶۰			*			*									*	*				*	*	*	*	۳۵
۵۰	۲۵			*												*	*				*	*	*	*	۳۶
۱۱۰	۷۶۰			*												*	*				*	*	*	*	۳۷
۱۲۰	۰		*	*		*			*							*	*				*	*	*	*	۳۸
۵۰	۱۴۰			*												*	*				*	*	*	*	۳۹
۰	۲۰			*												*	*				*	*	*	*	۴۰
۱۰۰	۲۹۰			*												*	*				*	*	*	*	۴۱
۰	۱۲۰۰			*												*	*				*	*	*	*	۴۲
۲۰۰	۱۰۰۰		*	*									*			*	*				*	*	*	*	۴۳
۴۰	۲۵۰			*												*	*				*	*	*	*	۴۴
۲۵۰	۱۲۰۰		*	*												*	*				*	*	*	*	۴۵
۰	۰		*	*						*						*	*				*	*	*	*	۴۶
۶۰	۴۵۰			*												*	*				*	*	*	*	۴۷
۸۰۰	۴۵۰			*												*	*				*	*	*	*	۴۸
۲	۴۰۰			*												*	*				*	*	*	*	۴۹
۰	۰			*												*	*				*	*	*	*	۵۰
۵۰	۲۰۰			*												*	*				*	*	*	*	۵۱
۶	۱۰۰۰			*												*	*				*	*	*	*	۵۲
۱۰	۴۱۰			*												*	*				*	*	*	*	۵۳
۴	۴۱۰			*												*	*				*	*	*	*	۵۴
۱۰	۲۱۰			*												*	*				*	*	*	*	۵۵
۱۵	۱۲۵			*												*	*				*	*	*	*	۵۶
۶	۱۰۰۰	*	*	*										*		*	*				*	*	*	*	۵۷
۲۵	۶۰۰			*												*	*				*	*	*	*	۵۸
۴۲	۲۲۰			*												*	*				*	*	*	*	۵۹
۱۵	۱۹۰			*												*	*				*	*	*	*	۶۰
۲۰	۴۰			*												*	*				*	*	*	*	۶۱

شماره دریاچه آبادی	آبادی	کد آبادی	نوع راه آبادی (کیلومتر)	تعداد خانوار	کل جمعیت	جمعیت عمال بیشتر	جمعیت باسواد	جمعیت شامل	فحایت عمده کاش درزی							
									۱۰	۱۱	۱۲	۱۳	۱۴	۱۵	۱۶	
۷۲	کور بلاغ دو	۰۴۸۵۳۷	۲	۲۱	۱۰۵	۸۴	۴۰	۲۶	*	*	*	*	*	*	*	*
۷۳	کور بلاغ یک	۰۴۸۵۳۸	۲	۱۷	۱۱۰	۸۸	۴۷	۱۶	*	*	*	*	*	*	*	*
۷۴	کوه و بند	۰۴۸۵۳۵	۲	۲۶	۲۰۸	۱۶۷	۹۹	۴۷	*	*	*	*	*	*	*	*
۷۵	کهریز	۰۴۸۵۳۹	۲	۷۸	۴۴۳	۳۶۳	۲۳۷	۸۳	*	*	*	*	*	*	*	*
۷۶	کهریز کور بلاغ	۰۴۸۵۴۰	۲	۲۷	۳۱۰	۱۰۷	۵۲	۳۳	*	*	*	*	*	*	*	*
۷۷	قر او تود	۰۴۸۵۴۱	۲	۶۲	۳۵۰	۲۷۲	۱۲۷	۶۷	*	*	*	*	*	*	*	*
۷۸	قره چقا	۰۴۸۵۴۲	۲	۶	۲۶	۲۰	۴	۷	*	*	*	*	*	*	*	*
۷۹	خلالی	۰۴۸۵۴۳	۲	۲۶	۱۱۰	۱۶۴	۶۸	۳۸	*	*	*	*	*	*	*	*
۸۰	خلالی جدید	۰۴۸۵۴۴	۲	۹	۵۴	۴۰	۱۶	۱۰	*	*	*	*	*	*	*	*
۸۱	لعل آباد علیا	۰۴۸۵۴۶	۲	۱۷	۱۰۵	۸۶	۱۷	۳۵	*	*	*	*	*	*	*	*
۸۲	مزرعه میرادران کرم	۰۴۸۵۴۹	۲	۱	۳	۲	۰	۱	*	*	*	*	*	*	*	*
۸۳	مزرعه میرموندی	۰۴۸۵۵۰	۲	۱	۲	۲	۱	۱	*	*	*	*	*	*	*	*
۸۴	مزرعه هرکن	۰۴۸۵۵۶	۲	۱۸	۹۷	۷۵	۳۳	۲۲	*	*	*	*	*	*	*	*
۸۵	مصر خان	۰۴۸۵۵۸	۲	۱۳	۸۲	۵۸	۲۳	۲۱	*	*	*	*	*	*	*	*
۸۶	ملک تپه	۰۴۸۵۵۹	۲	۹	۶۰	۵۲	۳۰	۱۴	*	*	*	*	*	*	*	*
۸۷	ملک خطائی	۰۴۸۵۶۰	۲	۲۵	۱۸۱	۱۶۰	۱۰۱	۴۳	*	*	*	*	*	*	*	*
۸۸	مورچی	۰۴۸۵۶۱	۲	۷	۴۰	۲۷	۱۵	۹	*	*	*	*	*	*	*	*
۸۹	مهدی پور	۰۴۸۵۶۲	۲	۳	۲۱	۱۸	۴	۳	*	*	*	*	*	*	*	*
۹۰	میاندکوه	۰۴۸۵۶۳	۲	۳۴	۱۱۸	۹۶	۵۱	۴۶	*	*	*	*	*	*	*	*
۹۱	میرونیاز	۰۴۸۵۶۴	۱	۹	۳۵	۲۵	۸	۷	*	*	*	*	*	*	*	*
۹۲	نظار آباد سفلی	۰۴۸۵۶۵	۲	۷	۴۷	۴۳	۲۷	۱۱	*	*	*	*	*	*	*	*
۹۳	نظار آباد علیا	۰۴۸۵۶۶	۲	۹	۴۸	۴۲	۱۹	۱۲	*	*	*	*	*	*	*	*
۹۴	نفته	۰۴۸۵۶۷	۲	۱۳	۴۹	۴۰	۱۲	۱۵	*	*	*	*	*	*	*	*
۹۵	شیر و شاه برق	۰۴۸۵۶۸	۱	۱	۸	۵	۲	۱	*	*	*	*	*	*	*	*
۹۶	ویس احمد	۰۴۸۵۶۹	۱	۱۵	۹۹	۷۸	۳۹	۲۴	*	*	*	*	*	*	*	*
۹۷	طریقان	۰۴۸۵۷۰	۲	۱۸	۹۹	۸۱	۲۵	۳۴	*	*	*	*	*	*	*	*
۹۸	بیاری	۰۴۸۵۷۱	۱	۱۲	۶۷	۵۶	۳۳	۳۱	*	*	*	*	*	*	*	*
۹۹	یلوه سفلی	۰۴۸۵۷۲	۲	۱۲	۶۸	۳۵	۲۰	۱۵	*	*	*	*	*	*	*	*
۱۰۰	یلوه علیا	۰۴۸۵۷۳	۲	۷	۵۹	۴۱	۲۱	۱۰	*	*	*	*	*	*	*	*
	دهستان بیلوار			۴۷۶۹	۲۸۸۱۳	۲۲۶۵۵	۷۸۰۳	۶۱۲۷	۱۱۵	۷۲	۳۱۱	۱۶	۰	۲۶	۰	۰
۱	اشر فایاد	۰۴۸۶۹۳	۲	۸	۵۶	۴۵	۱۱	۹	*	*	*	*	*	*	*	*
۲	اکبر آباد	۰۴۸۶۹۴	۲	۴۷	۱۹۰	۲۳۱	۶۵	۷۳	*	*	*	*	*	*	*	*
۳	انقاد سفلی	۰۴۸۶۹۵	۴	۳۹	۲۸۰	۲۱۹	۸۳	۶۱	*	*	*	*	*	*	*	*
۴	باغله سفلی	۰۴۸۶۹۶	۲	۲۱	۱۹۵	۱۵۲	۵۶	۳۹	*	*	*	*	*	*	*	*
۵	باغله علیا	۰۴۸۶۹۷	۴	۲۶	۱۳۴	۱۰۹	۰	۳۵	*	*	*	*	*	*	*	*
۶	بیاقر آباد	۰۴۸۶۹۸	۲	۲۱	۱۳۴	۱۰۲	۲۲	۲۷	*	*	*	*	*	*	*	*
۷	بیاقر آباد	۰۴۸۶۹۹	۲	۱۴	۶۳	۵۲	۱۷	۱۵	*	*	*	*	*	*	*	*
۸	بلقنه	۰۴۸۷۰۰	۳	۶۴	۲۹۲	۲۰۷	۱۰۷	۷۸	*	*	*	*	*	*	*	*
۹	بولان	۰۴۸۷۰۱	۲	۴۹	۲۷۴	۲۱۲	۴۹	۶۳	*	*	*	*	*	*	*	*
۱۰	بهر امام آباد	۰۴۸۷۰۲	۶	۴۴	۲۵۲	۱۹۹	۷۴	۵۰	*	*	*	*	*	*	*	*
۱۱	پاتمان	۰۴۸۷۰۳	۲	۱۲۹	۷۴۲	۵۷۲	۲۳۹	۱۴۷	*	*	*	*	*	*	*	*
۱۲	پشتدر بند	۰۴۸۷۰۵	۳	۱۴	۷۷	۶۲	۲۰	۱۸	*	*	*	*	*	*	*	*
۱۳	پشتکلان	۰۴۸۷۰۶	۲	۱۶	۱۱۱	۸۲	۱۷	۲۲	*	*	*	*	*	*	*	*
۱۴	پشته دول	۰۴۸۷۰۷	۲	۶	۳۴	۲۴	۰	۹	*	*	*	*	*	*	*	*

کد نوع راه آبادی: ۱ جاده اسفالت، ۲ جاده شوسه، ۳ جاده خاکی، ۴ مارو، ۵ سایر (اینگاه راه آهن یا راه آبی)، ۵۱ نامشخص

شماره ردیف آبادی	بنج مذبحی سلمی ناران	اماکن مذبحی سلمی ناران	شورای اسلامی روستایی	دفتر جهاد سازندگی	مرکز خدمات روستایی	پایگاه خدمات بست بیج	آب لوله کشی	برق	دبستان	مدرسه راهمایی	آموزش و تفریح برادران	حمام	مرکز بهداشتی درمانی	خانه بهداشت	پزشک	دامپروری و طیور	بیمارستانی روستایی	صندوق پست	دستری پرورانه و بهداشتی	تلفن	دستری پرورانه عمومی	فروشگاه تعاونی	تعمیرگاه ماشین آلات کشاورزی	تعداد کوکس و سوز	تعداد گاو و گوساله
۱۷	۱۸	۱۹	۲۰	۲۱	۲۲	۲۳	۲۴	۲۵	۲۶	۲۷	۲۸	۲۹	۳۰	۳۱	۳۲	۳۳	۳۴	۳۵	۳۶	۳۷	۳۸	۳۹	۴۰	۴۱	۴۲
۷۲			*																					۴۰	۲۰
۷۳			*																					۶۰	۲۴۰
۷۴			*																					۳۵۰	۱۵۵۰
۷۵			*																					۱۰۵۰	۵۰۰
۷۶			*																					۲۰	۳۵۰
۷۷			*																					۱۰۰	۲۴۰۰
۷۸			*																					۵	۲۰
۷۹			*																					۶	۲۰۰
۸۰			*																					۰	۲۰۰
۸۱			*																					۰	۶۰۰
۸۲			*																					۲	۵۰
۸۳			*																					۲	۱۰۲
۸۴			*																					۱۵	۳۳۰
۸۵			*																					۲۰	۴۰۰
۸۶			*																					۰	۲۲۰
۸۷			*																					۱۰۰	۵۰
۸۸			*																					۱۰۰	۰
۸۹			*																					۰	۱۰۰
۹۰			*																					۶	۱۲۰۰
۹۱			*																					۰	۶۰
۹۲			*																					۲۰	۶۰۰
۹۳			*																					۱۵	۰
۹۴			*																					۰	۰
۹۵			*																					۰	۰
۹۶			*																					۱۶	۴۶۰
۹۷			*																					۱۰۰	۲۰
۹۸			*																					۱۰۰	۰
۹۹			*																					۱۵	۲۰۰
۱۰۰			*																					۲۰	۳۰۰
۱	۱۰	۳۳																						۱۱۱۱	۱۶۱۱
۲																								۲۵	۱۳۰
۳		*																						۱۲	۹۸۰
۴		*																						۱۰۰	۰
۵		*																						۲۰	۵۰۰
۶		*																						۱۲	۴۳۰
۷		*																						۶	۴۰۰
۸		*																						۲۰	۵۰
۹		*																						۳۰۰	۱۴۰۰
۱۰		*																						۱۰۰	۷۰۰
۱۱		*																						۲۵	۱۴۰۰
۱۲		*																						۲۵۰	۸۰۰
۱۳		*																						۳۰	۴۰۰
۱۴		*																						۱۲	۱۳۰
																								۰	۲۰۰

شماره ثبت آبادی	آبادی	کلیه آبادی	نوع راه آبادی (گروه)	تعداد خانوار	کلیه جمعیت	جمعیت ۱۵ ساله و زیر	جمعیت ۱۰ ساله و زیر	جمعیت ۵ ساله و زیر	نوعیت سکنه و درزی					
									۱	۲	۳	۴	۵	۶
۱۵	۲۸۷۰۸	۲	۲۱	۱۷۸	۱۴۷	۵۵	۲۱	*	*	*	*	*	*
۱۶	۲۸۷۰۹	۲	۱۵	۲۱۵	۱۹۵	۷۱	۲۱	*	*	*	*	*	*
۱۷	۲۸۷۱۰	۲	۲۱	۱۲۳	۲۱	۷	۲۱	*	*	*	*	*	*
۱۸	۲۸۷۱۱	۲	۲۵	۱۲۱	۱۶۶	۷۲	۲۲	*	*	*	*	*	*
۱۹	۲۸۷۱۲	۲	۲۷	۱۲۸	۱۱۵	۲۸	۲۵	*	*	*	*	*	*
۲۰	۲۸۷۱۳	۱	۱۶	۱۶۱	۱۲۶	۲۲	۲۲	*	*	*	*	*	*
۲۱	۲۸۷۱۴	۱	۲۱	۲۵۲	۲۲۵	۱۱۲	۸۵	*	*	*	*	*	*
۲۲	۲۸۷۱۵	۱	۱۵	۱۸۲	۱۶۶	۲۱	۲۲	*	*	*	*	*	*
۲۳	۲۸۷۱۶	۲	۱۷	۱۸۷	۱۶۱	۲۲	۲۱	*	*	*	*	*	*
۲۴	۲۸۷۱۷	۲	۲۱	۱۲۷	۱۱۶	۶	۱۷	*	*	*	*	*	*
۲۵	۲۸۷۱۸	۲	۲۲	۱۲۰	۱۱۱	۸	۲۲	*	*	*	*	*	*
۲۶	۲۸۷۱۹	۲	۲۱	۱۵۵	۱۴۱	۱۸۰	۱۰۰	*	*	*	*	*	*
۲۷	۲۸۷۲۰	۲	۱۷	۱۶۱	۱۵۱	۶۵	۲۶	*	*	*	*	*	*
۲۸	۲۸۷۲۱	۲	۲۲	۱۷۱	۱۶۱	۸۲	۲۶	*	*	*	*	*	*
۲۹	۲۸۷۲۲	۲	۲۰	۱۶۶	۱۶۰	۷۲	۵۰	*	*	*	*	*	*
۳۰	۲۸۷۲۳	۲	۱۵	۲۱۸	۲۰۱	۶۶	۵۸	*	*	*	*	*	*
۳۱	۲۸۷۲۴	۲	۱۶	۱۶۱	۱۵۱	۶۰	۲۲	*	*	*	*	*	*
۳۲	۲۸۷۲۵	۲	۲۰	۱۶۵	۱۶۰	۹۹	۶۲	*	*	*	*	*	*
۳۳	۲۸۷۲۶	۲	۲۲	۱۵۱	۱۴۱	۷۲	۲۲	*	*	*	*	*	*
۳۴	۲۸۷۲۷	۲	۲۱	۱۶۱	۱۶۱	۶۲	۲۲	*	*	*	*	*	*
۳۵	۲۸۷۲۸	۲	۲۶	۱۶۱	۱۶۱	۱۲۱	۲۶	*	*	*	*	*	*
۳۶	۲۸۷۲۹	۲	۲۸	۱۶۱	۱۶۱	۱۵۱	۴۱	*	*	*	*	*	*
۳۷	۲۸۷۳۰	۲	۱۶	۱۶۱	۱۶۱	۸۵	۲۰	*	*	*	*	*	*
۳۸	۲۸۷۳۱	۲	۱۷	۲۲۱	۱۹۱	۶۵	۵۹	*	*	*	*	*	*
۳۹	۲۸۷۳۲	۲	۲۰	۲۲۲	۲۱۲	۱۵۶	۷۰	*	*	*	*	*	*
۴۰	۲۸۷۳۳	۲	۲۱	۱۷۱	۱۶۱	۶۲	۲۲	*	*	*	*	*	*
۴۱	۲۸۷۳۴	۲	۲۲	۲۲۲	۲۱۲	۲۲	۵۷	*	*	*	*	*	*
۴۲	۲۸۷۳۵	۲	۲۲	۲۲۲	۲۱۲	۲۲	۱۶۶	*	*	*	*	*	*
۴۳	۲۸۷۳۶	۲	۱۲	۲۲۱	۲۱۰	۵۸	۵۱	*	*	*	*	*	*
۴۴	۲۸۷۳۷	۲	۱۶	۲۱۰	۲۰۱	۱۸۱	۱۶۷	*	*	*	*	*	*
۴۵	۲۸۷۳۸	۲	۱۱	۵۱	۴۱	۱۲	۱۶	*	*	*	*	*	*
۴۶	۲۸۷۳۹	۲	۲۱	۲۸۰	۲۶۲	۷۶	۸۷	*	*	*	*	*	*
۴۷	۲۸۷۴۰	۲	۱۷	۱۵۱	۱۴۱	۱۲۱	۱۲۱	*	*	*	*	*	*
۴۸	۲۸۷۴۱	۲	۱۶	۱۶۱	۱۶۱	۲۷	۴۶	*	*	*	*	*	*
۴۹	۲۸۷۴۲	۲	۲۲	۱۶۱	۱۶۵	۴۶	۲۲	*	*	*	*	*	*
۵۰	۲۸۷۴۳	۲	۱۶	۱۱۰	۶۰	۲۵	۲۲	*	*	*	*	*	*
۵۱	۲۸۷۴۴	۲	۲۲	۱۶۰	۲۵۹	۱۶۵	۱۰۶	*	*	*	*	*	*
۵۲	۲۸۷۴۵	۲	۵۰	۲۶۸	۲۲۲	۵۷	۵۴	*	*	*	*	*	*
۵۳	۲۸۷۴۶	۲	۲۱	۱۲۴	۱۰۵	۲۱	۲۷	*	*	*	*	*	*
۵۴	۲۸۷۴۷	۲	۲۶	۲۲۹	۱۶۵	۷۲	۵۵	*	*	*	*	*	*
۵۵	۲۸۷۴۸	۲	۲۲	۱۵۱	۱۴۰	۱۲۱	۱۲۵	*	*	*	*	*	*
۵۶	۲۸۷۴۹	۲	۱۷	۱۰۵	۷۸	۲۸	۱۸	*	*	*	*	*	*
۵۷	۲۸۷۵۰	۲	۱۴	۶۲	۶۲	۱۰	۲۲	*	*	*	*	*	*
۵۸	۲۸۷۵۱	۲	۲۲	۲۰۰	۱۴۷	۱۷	۲۳	*	*	*	*	*	*
۵۹	۲۸۷۵۲	۲	۱۸	۲۰۲	۲۰۲	۲۶	۲۲	*	*	*	*	*	*

کد نوع راه آبادی: ۱. جاده اسفالت، ۲. جاده شوسه، ۳. جاده خاکی، ۴. مارو، ۵. سایر (ایستگاه راه آهن، بارگاه آبی، ۵۱. ناشخص، ۶.

تعداد گاو کوساله	تعداد گوسفند بز	تغییرگاه شین آلات شادری	فروشگاه تلافی	دستری بوسیدنی عری آری	تلفن	دستری بوزر و سایر تجهیزات آری	صندوق پست	بیمار و دامی روستایی	دانشگاه کبیرین آری	پزشک	خانه بهداشت	مرکز بهداشتی درمانی	حمام	آموزش و تفریح سواد آموزی	مدرسه راهنمایی	دبستان	برن	آب لوله کشی	پایگاه خدمات بروج	مرکز خدمات روستایی	دفتر بهداشت و سلامت	شورای اسلامی روستایی	اماکن مذهبی مسلمانان	بنای مذهبی مسلمانان	شماره ردیف آبادی
۴۲	۴۱	۴۰	۳۹	۳۸	۳۷	۳۶	۳۵	۳۴	۳۳	۳۲	۳۱	۳۰	۲۹	۲۸	۲۷	۲۶	۲۵	۲۴	۲۳	۲۲	۲۱	۲۰	۱۹	۱۸	۱۷
۵۰	۶۰۰			*					*						*	*	*	*	*	*	*	*	*	*	۱۵
۵۰	۳۰۰			*					*						*	*	*	*	*	*	*	*	*	*	۱۶
۱۵	۱۵۰			*					*						*	*	*	*	*	*	*	*	*	*	۱۷
۳۰	۲۵۰			*					*						*	*	*	*	*	*	*	*	*	*	۱۸
۲۰	۱۰۰۰			*					*						*	*	*	*	*	*	*	*	*	*	۱۹
۴۰	۲۵۰			*					*						*	*	*	*	*	*	*	*	*	*	۲۰
۲۰	۷۰۰			*					*						*	*	*	*	*	*	*	*	*	*	۲۱
۲۰	۴۰۰			*					*						*	*	*	*	*	*	*	*	*	*	۲۲
۴۰	۵۰۰			*					*						*	*	*	*	*	*	*	*	*	*	۲۳
۶	۳۰			*					*						*	*	*	*	*	*	*	*	*	*	۲۴
۱۰۰	۴۰۰		*	*					*						*	*	*	*	*	*	*	*	*	*	۲۵
۵۰۰	۱۲۰۰		*	*			*		*						*	*	*	*	*	*	*	*	*	*	۲۶
۲۲۰	۱۲۰۰		*	*					*						*	*	*	*	*	*	*	*	*	*	۲۷
۲۰۰	۱۰۰۰			*				*	*						*	*	*	*	*	*	*	*	*	*	۲۸
۰	۸۰۰			*					*						*	*	*	*	*	*	*	*	*	*	۲۹
۲۰	۱۲۵۰			*					*						*	*	*	*	*	*	*	*	*	*	۳۰
۵	۲۵۰			*					*						*	*	*	*	*	*	*	*	*	*	۳۱
۳۰	۱۰۴۰			*					*						*	*	*	*	*	*	*	*	*	*	۳۲
۶۰	۳۰۰			*					*						*	*	*	*	*	*	*	*	*	*	۳۳
۱۰	۴۵۰			*					*						*	*	*	*	*	*	*	*	*	*	۳۴
۳۰	۸۰۰	*		*					*						*	*	*	*	*	*	*	*	*	*	۳۵
۵۰	۴۰۰			*					*						*	*	*	*	*	*	*	*	*	*	۳۶
۱۵	۱۷۰			*					*						*	*	*	*	*	*	*	*	*	*	۳۷
۱۵	۲۴۰	*		*					*						*	*	*	*	*	*	*	*	*	*	۳۸
۱۵۰	۵۰۰			*					*						*	*	*	*	*	*	*	*	*	*	۳۹
۱۰۰	۳۵۰			*					*						*	*	*	*	*	*	*	*	*	*	۴۰
۳۰	۹۰۰			*					*						*	*	*	*	*	*	*	*	*	*	۴۱
۲۰۰	۳۰۰۰			*					*		*				*	*	*	*	*	*	*	*	*	*	۴۲
۳۰	۷۰۰			*					*						*	*	*	*	*	*	*	*	*	*	۴۳
۲۰۰	۷۵۰۰	*		*			*		*						*	*	*	*	*	*	*	*	*	*	۴۴
۲۵	۱۹۰			*					*						*	*	*	*	*	*	*	*	*	*	۴۵
۳۰۰	۲۰۰۰			*					*						*	*	*	*	*	*	*	*	*	*	۴۶
۱۰۰	۶۲۰			*					*						*	*	*	*	*	*	*	*	*	*	۴۷
۳۰	۳۰۰			*					*						*	*	*	*	*	*	*	*	*	*	۴۸
۳۰	۳۰۰			*					*						*	*	*	*	*	*	*	*	*	*	۴۹
۱۵	۲۰۰			*					*						*	*	*	*	*	*	*	*	*	*	۵۰
۲۰	۷۸۰			*			*		*						*	*	*	*	*	*	*	*	*	*	۵۱
۴۰	۱۰۰۰	*		*					*						*	*	*	*	*	*	*	*	*	*	۵۲
۴۵۰	۷۰۰			*					*						*	*	*	*	*	*	*	*	*	*	۵۳
۱۰۰	۴۰۰			*					*						*	*	*	*	*	*	*	*	*	*	۵۴
۹۰	۲۵۰۰	*		*					*				*		*	*	*	*	*	*	*	*	*	*	۵۵
.	۳۲۰			*					*						*	*	*	*	*	*	*	*	*	*	۵۶
۱۰۰	۴۵۰			*					*						*	*	*	*	*	*	*	*	*	*	۵۷
۲۰	۳۰۰			*					*						*	*	*	*	*	*	*	*	*	*	۵۸
۸۵	۴۵			*					*		*				*	*	*	*	*	*	*	*	*	*	۵۹

شماره دین آبادی	آبادی	نوع راه آبادی (کد)	تعداد خانوار	کل جمعیت	جمعیت عمال و بیشتر	جمعیت باسواد	جمعیت شال	فعالیات عمده کشاورزی							
								۱۰	۱۱	۱۲	۱۳	۱۴	۱۵	۱۶	
۶۰	همپوشان	۲	۵۲	۲۵۶	۲۷۴	۸۵	۶۸	*	*	*	*	*	*	*	*
۶۱	سنگ سفید	۲	۴۱	۲۵۰	۱۹۲	۵۳	۵۵	*	*	*	*	*	*	*	*
۶۲	مورثی سفلی	۲	۵۴	۲۰۵	۲۲۲	۷۲	۵۲	*	*	*	*	*	*	*	*
۶۳	مورثی علیا	۲	۴۲	۲۴۹	۲۰۲	۷۲	۴۹	*	*	*	*	*	*	*	*
۶۴	سه قولان	۲	۱۶	۱۶	۱۴	۰	۵	*	*	*	*	*	*	*	*
۶۵	سیاه دره	۲	۲۲	۱۴۸	۱۱۴	۴۲	۳۴	*	*	*	*	*	*	*	*
۶۶	شاهپور آباد	۲	۵۶	۲۵۷	۲۹۴	۶۰	۸۲	*	*	*	*	*	*	*	*
۶۷	قره حسن	۲	۵۹	۲۵۲	۲۶۴	۹۹	۶۳	*	*	*	*	*	*	*	*
۶۸	قزل	۲	۱۹	۱۱۲	۹۱	۲۸	۳۱	*	*	*	*	*	*	*	*
۶۹	قزل دره	۲	۱۲	۹۰	۷۰	۱۶	۲۵	*	*	*	*	*	*	*	*
۷۰	قشلاق	۲	۲۸	۱۵۲	۱۲۱	۲۹	۳۴	*	*	*	*	*	*	*	*
۷۱	قشلاق سردار افرغ	۲	۲۶	۱۶۶	۱۲۱	۲۸	۳۱	*	*	*	*	*	*	*	*
۷۲	قلعه امیر محترم	۲	۱	۲	۲	۱	۱	*	*	*	*	*	*	*	*
۷۳	قلعه سبزی	۲	۱	۱۱	۱۱	۸	۵	*	*	*	*	*	*	*	*
۷۴	قلعه شاه خانی	۲	۷۴	۴۹۰	۳۸۱	۲۱۶	۱۰۰	*	*	*	*	*	*	*	*
۷۵	قلعه فیروز آباد	۲	۷	۳۸	۲۲	۹	۱۱	*	*	*	*	*	*	*	*
۷۶	قلعه لان	۲	۶۷	۴۹۲	۳۷۱	۱۵۲	۹۲	*	*	*	*	*	*	*	*
۷۷	قلوز	۲	۲۵	۱۵۹	۱۲۵	۵۳	۲۹	*	*	*	*	*	*	*	*
۷۸	قلوز جدید	۲	۸	۵۲	۳۶	۱۴	۸	*	*	*	*	*	*	*	*
۷۹	قول دره	۲	۲۰	۲۱۵	۱۷۱	۱۰	۴۹	*	*	*	*	*	*	*	*
۸۰	قیسوند	۲	۸۶	۵۵۹	۴۳۱	۲۳۳	۱۰۰	*	*	*	*	*	*	*	*
۸۱	کالیان سفلی	۲	۱۶	۹۴	۷۲	۳۷	۱۹	*	*	*	*	*	*	*	*
۸۲	کالیان علیا	۲	۴۰	۲۹۹	۱۹۹	۶۷	۴۱	*	*	*	*	*	*	*	*
۸۳	کالیان وسطی	۲	۵۸	۳۸۹	۳۰۶	۱۱۳	۷۶	*	*	*	*	*	*	*	*
۸۴	کاهل آباد	۲	۱۱	۶۷	۵۴	۸	۱۷	*	*	*	*	*	*	*	*
۸۵	کشکیر سفلی	۲	۲۷	۱۶۴	۱۳۵	۳۷	۴۰	*	*	*	*	*	*	*	*
۸۶	کشکیر علیا	۲	۳۰	۱۸۴	۱۴۵	۲	۲۶	*	*	*	*	*	*	*	*
۸۷	کلکان افتابرو	۲	۲۷	۱۵۱	۱۲۶	۴۱	۲۹	*	*	*	*	*	*	*	*
۸۸	کلکان تنهار	۲	۲۷	۱۶۲	۱۳۰	۳۳	۳۴	*	*	*	*	*	*	*	*
۸۹	کمال آباد	۲	۲۰	۱۴۹	۱۱۹	۵۷	۲۷	*	*	*	*	*	*	*	*
۹۰	کمره دره	۲	۱۱۲	۶۶۹	۵۰۷	۱۸۸	۱۳۹	*	*	*	*	*	*	*	*
۹۱	کمشور	۲	۶۹	۴۳۶	۳۶۶	۱۴۰	۱۰۷	*	*	*	*	*	*	*	*
۹۲	کوره	۲	۱۶	۱۰۶	۹۰	۲۳	۲۸	*	*	*	*	*	*	*	*
۹۳	کولان	۲	۵۴	۲۱۵	۲۴۵	۹۴	۵۷	*	*	*	*	*	*	*	*
۹۴	کهریز	۲	۷۷	۴۶۱	۳۶۹	۱۳۰	۸۴	*	*	*	*	*	*	*	*
۹۵	کهریز حاجی مهراد	۲	۲۶	۱۵۰	۱۱۵	۴۷	۳۱	*	*	*	*	*	*	*	*
۹۶	کیوه تنان	۲	۱۰۵	۶۰۴	۵۰۶	۱۴۸	۱۲۲	*	*	*	*	*	*	*	*
۹۷	کرور ان سفلی	۲	۹	۶۲	۵۰	۲۸	۱۱	*	*	*	*	*	*	*	*
۹۸	کرور ان علیا	۲	۱۹	۱۳۲	۱۰۸	۴۱	۳۰	*	*	*	*	*	*	*	*
۹۹	گند آباد	۲	۸۲	۴۶۸	۳۸۰	۱۲۰	۱۱۲	*	*	*	*	*	*	*	*
۱۰۰	گند آب	۲	۴۵	۲۳۹	۱۹۰	۷۳	۴۶	*	*	*	*	*	*	*	*
۱۰۱	گنچاپه	۲	۵۴	۳۶۶	۲۷۵	۹۵	۷۸	*	*	*	*	*	*	*	*
۱۰۲	مرزبانان	۲	۱۲۷	۶۷۹	۵۲۷	۱۹۸	۱۶۵	*	*	*	*	*	*	*	*
۱۰۳	مله بید	۲	۲۸	۱۹۰	۱۵۵	۶۶	۴۹	*	*	*	*	*	*	*	*
۱۰۴	مله فرخ	۲	۵۵	۲۷۵	۲۱۲	۶۶	۶۳	*	*	*	*	*	*	*	*

کد نوع راه آبادی: ۱، جاده اسفالت، ۲، جاده خاکی، ۳، ماره، ۴، سایر (ایستگاه راه آهن، باره آبی، ۵، نامشخص)

تعداد گاو و گوساله	تعداد گوسفند و بز	تغییرگاه شین آلات درزی	فروشگاه تعاونی	دشتری پودینو تقویم عمومی درزی	مغزن	دشتری به روزنامه و مجله درزی	صندوق پست	بیمار و دامای دروسایی	دانشگاه پست و آموزش	پزشک	خانه بهداشت	مرکز بهداشتی درمانی	حمام	آموزش تخصصی مواد آموزشی	مدرسه راهنمایی	دبستان	برق	آب لوله کشی	پایگاه تعاونی پسته	مرکز خدمات دروسایی	دفتر خدمات ازدگی	شورای اسلامی دروسایی	امکن مذهبی مسلمانان	مبلغ مذهبی مسلمانان	شاره و ردیف آبادی
۴۲	۴۱	۴۰	۳۹	۳۸	۳۷	۳۶	۳۵	۳۴	۳۳	۳۲	۳۱	۳۰	۲۹	۲۸	۲۷	۲۶	۲۵	۲۴	۲۳	۲۲	۲۱	۲۰	۱۹	۱۸	۱۷
۲۰۰	۹۰۰												*			*							*		۶۰
۱۰۰	۵۰۰												*			*							*		۶۱
۲۰	۲۰۰۰										*	*	*			*	*	*	*	*	*	*	*	*	۶۲
۱۰۰	۲۰۰۰										*	*	*			*	*	*	*	*	*	*	*	*	۶۳
۱۰	۱۹۵												*			*	*	*	*	*	*	*	*	*	۶۴
۳۰	۲۳۰												*			*	*	*	*	*	*	*	*	*	۶۵
۴۰	۶۵۰										*	*	*			*	*	*	*	*	*	*	*	*	۶۶
۴۹	۵۸۵			*			*						*			*	*	*	*	*	*	*	*	*	۶۷
۲۰	۲۰۰								*				*			*	*	*	*	*	*	*	*	*	۶۸
۲۰	۲۰۰												*			*	*	*	*	*	*	*	*	*	۶۹
۴۰	۲۰۰												*			*	*	*	*	*	*	*	*	*	۷۰
۲۰	۵۵۰						*						*			*	*	*	*	*	*	*	*	*	۷۱
.	.			*			*						*			*	*	*	*	*	*	*	*	*	۷۲
.	.			*			*						*			*	*	*	*	*	*	*	*	*	۷۳
۱۵۰۰	.			*			*						*			*	*	*	*	*	*	*	*	*	۷۴
۵	۵۰	*		*			*						*			*	*	*	*	*	*	*	*	*	۷۵
۲۰	۶۰۰			*			*						*			*	*	*	*	*	*	*	*	*	۷۶
۵۰	۴۵۰			*			*						*			*	*	*	*	*	*	*	*	*	۷۷
۲۰	۲۰۰			*			*						*			*	*	*	*	*	*	*	*	*	۷۸
۵۰	۵۰۰			*			*						*			*	*	*	*	*	*	*	*	*	۷۹
۵۰۰	۶۰۰			*			*						*			*	*	*	*	*	*	*	*	*	۸۰
۳۰	۱۲۰			*			*						*			*	*	*	*	*	*	*	*	*	۸۱
۲۰۰	۲۰۰۰			*			*						*			*	*	*	*	*	*	*	*	*	۸۲
۴۰۰	۲۰۰۰			*			*						*			*	*	*	*	*	*	*	*	*	۸۳
۲۰	۲۵۰			*			*						*			*	*	*	*	*	*	*	*	*	۸۴
۲۰۰	۲۰۰۰		*				*						*			*	*	*	*	*	*	*	*	*	۸۵
۲۰۰	۵۰۰			*			*						*			*	*	*	*	*	*	*	*	*	۸۶
۸	۳۰۰			*			*						*			*	*	*	*	*	*	*	*	*	۸۷
۳۰	۳۰۰			*			*						*			*	*	*	*	*	*	*	*	*	۸۸
۵۰	۲۵۰			*			*						*			*	*	*	*	*	*	*	*	*	۸۹
۲۰۰	۶۰۰		*	*			*						*			*	*	*	*	*	*	*	*	*	۹۰
۱۳۰	۷۰۰		*	*			*		*				*			*	*	*	*	*	*	*	*	*	۹۱
۱۷	۱۵۰			*			*		*				*			*	*	*	*	*	*	*	*	*	۹۲
۴۰	۵۴۰		*	*			*		*				*			*	*	*	*	*	*	*	*	*	۹۳
۵۰۰	۲۵۰۰		*	*			*		*				*			*	*	*	*	*	*	*	*	*	۹۴
۳۰	۲۰۰		*	*			*		*				*			*	*	*	*	*	*	*	*	*	۹۵
۱۰۰	۱۴۰۰		*	*			*		*	*			*			*	*	*	*	*	*	*	*	*	۹۶
۱۲	۳۷۰		*	*			*		*	*			*			*	*	*	*	*	*	*	*	*	۹۷
۱۵	۵۰۰		*	*			*		*	*			*			*	*	*	*	*	*	*	*	*	۹۸
۱۸۰	۱۰۰۰		*	*			*		*	*			*			*	*	*	*	*	*	*	*	*	۹۹
۲۰۰	۲۰۰		*	*			*		*	*			*			*	*	*	*	*	*	*	*	*	۱۰۰
۲	۲۰۰۰		*	*			*		*	*			*			*	*	*	*	*	*	*	*	*	۱۰۱
۱۵۰	۱۳۰۰		*	*			*		*	*			*			*	*	*	*	*	*	*	*	*	۱۰۲
۱۰۰	۸۰۰		*	*			*		*	*			*			*	*	*	*	*	*	*	*	*	۱۰۳
۲۰	۵۵۰		*	*			*		*	*			*			*	*	*	*	*	*	*	*	*	۱۰۴

شماره ردیف آبادی	آبادی	نوع راه آبادی (گد)	تعداد خانوار	جمعیت کل	جمعیت مردان	جمعیت بامسوا	جمعیت سنبل	فعالیت کشاورزی								
								زراعت	باعتداری	دامداری دامپروری	پرورش طیور	پرورش گاو شیرین	پرورش بزبوسل	پرورش ماهی		
۱	۲	۳	۴	۵	۶	۷	۸	۹	۱۰	۱۱	۱۲	۱۳	۱۴	۱۵	۱۶	
۱۰۵	موغاخان	۴۸۸۰۸	۲	۲۰	۱۶۴	۱۲۶	۴۳	۲۹	*	*	*	*	*	*	*	
۱۰۶	میانرود	۴۸۸۰۹	۲	۲۱	۱۶۶	۱۵۹	۷۶	۴۹	*	*	*	*	*	*	*	
۱۰۷	ورج	۴۸۸۱۰	۲	۱۲	۷۴	۵۶	۴	۲۰	*	*	*	*	*	*	*	
۱۰۸	ورمز انصحاق	۴۸۸۱۱	۲	۱۱۶	۶۱۳	۴۷۸	۱۸۱	۱۴۵	*	*	*	*	*	*	*	
۱۰۹	وزمته	۴۸۸۱۲	۲	۱۵	۱۰۶	۸۳	۲۰	۱۸	*	*	*	*	*	*	*	
۱۱۰	وندرشی سفلی	۴۸۸۱۳	۲	۵۳	۲۱۳	۲۵۷	۱۲۶	۸۵	*	*	*	*	*	*	*	
۱۱۱	وندرشی علیا	۴۸۸۱۴	۲	۴۷	۲۷۴	۲۱۶	۸۲	۶۳	*	*	*	*	*	*	*	
۱۱۲	ویژه	۴۸۸۱۵	۲	۲۱	۲۲۶	۱۶۷	۴۰	۳۳	*	*	*	*	*	*	*	
۱۱۳	هفلی	۴۸۸۱۶	۲	۲۲	۱۶۴	۱۲۰	۵۶	۳۶	*	*	*	*	*	*	*	
۱۱۴	هنیاندرد	۴۸۸۱۷	۲	۳۷	۲۵۰	۲۰۶	۶۹	۶۰	*	*	*	*	*	*	*	
۱۱۵	هور تکه	۴۸۸۱۸	۲	۳۸	۲۲۱	۱۶۵	۳۹	۴۸	*	*	*	*	*	*	*	
۱۱۶	هورک	۴۸۸۱۹	۳	۲۵	۱۶۷	۱۳۳	۴۴	۲۵	*	*	*	*	*	*	*	
دهستان پاپیر وند																
۱	بلمین	۴۸۹۴۸	۲	۷	۵۶	۴۶	۱۰	۱۳	*	*	*	*	*	*	*	
۲	پاپیر غیب	۴۸۹۴۹	۶	۹	۴۹	۴۱	۴	۱۲	*	*	*	*	*	*	*	
۳	تلخاب	۴۸۹۵۰	۴	۳	۲۳	۱۸	۰	۱۱	*	*	*	*	*	*	*	
۴	تیر انداز	۴۸۹۵۱	۲	۱۷	۹۰	۷۳	۱۳	۲۵	*	*	*	*	*	*	*	
۵	چشمه باغ	۴۸۹۵۲	۲	۵۳	۲۹۲	۲۱۴	۱۰۳	۵۲	*	*	*	*	*	*	*	
۶	دار وند	۴۸۹۵۳	۴	۵۱	۳۶۴	۲۳۲	۹	۷۲	*	*	*	*	*	*	*	
۷	دو چشمه	۴۸۹۵۴	۳	۷	۴۰	۲۹	۳	۷	*	*	*	*	*	*	*	
۸	ز الواب	۴۸۹۵۵	۴	۲۵	۱۵۱	۱۱۷	۱	۴۴	*	*	*	*	*	*	*	
۹	سه چشمه	۴۸۹۵۶	۲	۴۷	۲۵۹	۱۹۴	۲۵	۶۳	*	*	*	*	*	*	*	
۱۰	طاووشه	۴۸۹۵۷	۲	۱۶	۹۸	۳۴	۲	۲۸	*	*	*	*	*	*	*	
۱۱	قره قویون	۴۸۹۵۸	۳	۳	۲۷	۲۲	۵	۸	*	*	*	*	*	*	*	
۱۲	قلعه علی	۴۸۹۵۹	۴	۵	۳۰	۲۴	۱	۷	*	*	*	*	*	*	*	
۱۳	قلعه شاه	۴۸۹۶۰	۳	۱۸	۱۰۴	۸۴	۱۶	۲۱	*	*	*	*	*	*	*	
۱۴	کریز آغه	۴۸۹۶۱	۲	۴۶	۲۹۵	۲۳۹	۳۰	۷۱	*	*	*	*	*	*	*	
۱۵	کنفت	۴۸۹۶۲	۳	۲۳	۱۲۲	۱۰۲	۴۰	۳۲	*	*	*	*	*	*	*	
۱۶	کوچکله	۴۸۹۶۳	۳	۲۳	۱۳۹	۱۱۳	۱۸	۴۲	*	*	*	*	*	*	*	
۱۷	ملاورد	۴۸۹۶۴	۳	۱۶	۸۵	۶۰	۴	۳۴	*	*	*	*	*	*	*	
دهستان تنالاندهت																
۱	اخو نغی	۴۸۹۸۵	۲	۶۷	۳۶۱	۲۷۲	۸۲	۳۴	*	*	*	*	*	*	*	
۲	انتچیر کتالاندهت	۴۸۹۸۶	۲	۷۷	۵۱۰	۳۸۰	۹۶	۱۳۴	*	*	*	*	*	*	*	
۳	تالاندهت	۴۸۹۸۷	۲	۴۷	۲۶۱	۱۹۵	۴۱	۶۳	*	*	*	*	*	*	*	
۴	تقیق	۴۸۹۸۸	۳	۱۹	۱۳۷	۱۰۰	۳	۳۸	*	*	*	*	*	*	*	
۵	تکیه طاویر ان سفلی	۴۸۹۸۹	۲	۱۴	۹۰	۶۹	۲۳	۲۲	*	*	*	*	*	*	*	
۶	توره روشیله علیا	۴۸۹۹۱	۳	۸	۴۸	۳۹	۵	۱۵	*	*	*	*	*	*	*	
۷	طاویر ان سفلی	۴۸۹۹۲	۲	۱۳	۹۲	۶۵	۵	۳۰	*	*	*	*	*	*	*	
۸	طاویر ان علیا	۴۸۹۹۳	۲	۵۰	۳۰۹	۲۴۰	۸۰	۳۸	*	*	*	*	*	*	*	
دهستان چال وند																
۱	انتچیرک	۴۹۰۱۴	۲	۱۵	۹۰	۶۶	۳	۱۲	*	*	*	*	*	*	*	
۲	بیان رمضان	۴۹۰۱۵	۴	۲۰	۱۳۱	۱۰۶	۲۹	۲۰	*	*	*	*	*	*	*	
۳	بیر بیلر دهستان پلکاته	۴۹۰۱۶	۲	۸	۵۴	۴۲	۰	۱۰	*	*	*	*	*	*	*	

کد نوع راه آبادی: ۱، جاده اسفالت، ۲، جاده شوسه، ۳، جاده خاکی، ۴، مارود، ۵، سایر (اینگاه راه آهن یا راه آبی)، ۵، نامشخص ۶

تعداد گاو و گوساله	تعداد گوسفند و بز	تغییرگاه بین آلات کشاورزی	فروشگاه تعاونی	دستری به وسیله تعمیراتی از برای	تعمیرات	دستری به روزنامه و مجله از برای	صندوق پست	بیمار و دامهای روستایی	داپزشکین و دامپزشکی	پزشک	خانه بهداشت	مرکز بهداشتی درمانی	حمام	آموزش و تفریح برای جوانان	مدرسه راهنمایی	دبستان	برق	آب لوله کشی	پایگاه تعاونی بست	مرکز خدمات روستایی	دفتر جهاد سازندگی	شورای اسلامی روستایی	امکن مذهبی مسلمانان	بنیاد مذهبی مسلمانان	شماره وریف آبادی
۴۳																									
	۳۵			*												*	*								۱۰۵
	۱۰۰	۱۲۰۰		*					*							*	*								۱۰۶
	۱۰	۲۶۰		*												*	*								۱۰۷
	۱۰۰	۳۰۰		*					*							*	*								۱۰۸
	۱۰۰	۱۰۰۰	*	*					*							*	*				*				۱۰۹
	۱۰۰	۸۰۰		*												*	*				*				۱۰۹
	۱۵۰	۲۸۰	*	*					*							*	*				*		*		۱۱۰
	۱۵	۵۰۰		*					*							*	*				*		*		۱۱۱
	۴۰	۱۰۰۰		*					*							*	*				*		*		۱۱۲
	۵۰	۵۰۰		*					*							*	*				*		*		۱۱۳
	۵۰	۳۶۰		*					*							*	*				*		*		۱۱۴
	۱۰	۱۰۰		*					*							*	*				*		*		۱۱۵
	۱۰۰	۲۵۰		*					*							*	*				*		*		۱۱۶
۲۳۲۸	۶۲۹۰۰	۰	۰	۲	۰	۰	۰	۰	۴	۰	۰	۰	۰	۱	۰	۶	۰	۴	۰	۰	۰	۰	۰	۲	۱
۲	۲۰۰۰																								۲
۳۰	۷۰۰																								۲
۷	۵۰۰																								۲
۶۰	۲۰۰۰								*							*	*				*		*		۴
۱۰	۴۵۰۰	*		*					*					*		*	*				*		*		۵
۵۰	۸۰۰۰			*					*					*		*	*				*		*		۶
۴	۱۰۰۰			*					*					*		*	*				*		*		۷
۱۰	۴۰۰۰			*					*					*		*	*				*		*		۸
۱۵	۵۰۰۰			*					*					*		*	*				*		*		۹
۰	۲۰۵۰			*					*					*		*	*				*		*		۱۰
۱۳	۵۰۰			*					*					*		*	*				*		*		۱۱
۳۰	۱۵۰۰			*					*					*		*	*				*		*		۱۲
۴۰	۸۰۰			*					*					*		*	*				*		*		۱۳
۱۵۰۰	۲۴۰۰۰			*					*					*		*	*				*		*		۱۴
۱۰۰	۲۰۰۰			*					*					*		*	*				*		*		۱۵
۱۰	۲۵۰۰			*					*					*		*	*				*		*		۱۶
۷	۸۵۰			*					*					*		*	*				*		*		۱۷
۵۱۵	۲۸۹۰۰	۰	۰	۱	۰	۰	۰	۰	۰	۰	۰	۰	۰	۰	۴	۰	۲	۰	۰	۰	۰	۲	۰	۰	۱
۳۰	۱۳۰	*		*					*					*		*	*				*		*		۲
۲۰۰	۲۰۰۰			*					*					*		*	*				*		*		۲
۱۰۰	۸۳۰۰			*					*					*		*	*				*		*		۳
۱۰۰	۱۵۰۰۰			*					*					*		*	*				*		*		۴
۱۰	۲۰۰			*					*					*		*	*				*		*		۵
۱۵	۳۰۰			*					*					*		*	*				*		*		۶
۴۰	۱۷۰			*					*					*		*	*				*		*		۷
۲۰	۲۸۰۰			*					*					*		*	*				*		*		۸
۲۰۰۱	۱۶۰۱۹	۱	۶	۱۲	۱	۰	۵	۰	۰	۲	۰	۲	۰	۲	۲۴	۰	۲۰	۰	۷	۲	۲	۲	۱	۱	
۱۵	۳۶۰			*					*					*		*	*				*		*		۲
۱۵	۲۴۰			*					*					*		*	*				*		*		۲
۶	۱۵۰			*					*					*		*	*				*		*		۳

شماره ردیف آبادی	آبادی	کده آبادی	نوع راه آبادی (کده)	تعداد خانوار	کل جمعیت	جمعیت عمال بیشتر	جمعیت باسواد	جمعیت شغل	فعالیت کشاورزی					
									۱۰. زراعت	۱۱. باغداری	۱۲. دامداری دامپروری	۱۳. پرورش طیور	۱۴. پرورش گاو ابریشم	۱۵. پرورش بز و گوسفند
۴	بهرگلی سفلی.....	۰۴۹۰۱۷	۴	۱۰	۷۴	۵۲	۱	۱۲	*	*	*	*	*	*
۵	بهرگلی علیا.....	۰۴۹۰۱۸	۴	۲۲	۱۳۲	۹۹	۸	۲۵	*	*	*	*	*	*
۶	تازه آباد خلیفه.....	۰۴۹۰۱۹	۳	۷	۳۳	۲۲	۳	۵	*	*	*	*	*	*
۷	تازه آباد سرشیلان.....	۰۴۹۰۲۰	۱	۱۰	۵۵	۳۹	۹	۶	*	*	*	*	*	*
۸	تلل.....	۰۴۹۰۲۱	۳	۲۲	۱۹۹	۱۴۲	۲۹	۳۱	*	*	*	*	*	*
۹	توه خفکه.....	۰۴۹۰۲۲	۲	۱۸	۱۱۳	۹۶	۳۶	۱۳	*	*	*	*	*	*
۱۰	چغمه سرخ قنبر بیابا.....	۰۴۹۰۲۳	۳	۲۰	۱۱۹	۹۰	۱۳	۹	*	*	*	*	*	*
۱۱	چغمه کیود چنار.....	۰۴۹۰۲۴	۲	۱۰	۵۲	۳۳	۱۰	۵	*	*	*	*	*	*
۱۲	چغمه کیود سفلی.....	۰۴۹۰۲۵	۲	۱۸	۱۱۱	۸۴	۱۵	۱۰	*	*	*	*	*	*
۱۳	چغمه کیود علیا.....	۰۴۹۰۲۶	۱	۱۰	۴۵	۳۰	۷	۷	*	*	*	*	*	*
۱۴	چغمه گج.....	۰۴۹۰۲۷	۴	۸۶	۵۰۴	۳۸۸	۸۲	۱۲۵	*	*	*	*	*	*
۱۵	چنار سفلی.....	۰۴۹۰۲۸	۲	۱۴	۸۱	۶۲	۱۶	۲۰	*	*	*	*	*	*
۱۶	چنار علیا.....	۰۴۹۰۲۹	۲	۹	۵۸	۴۸	۱۹	۶	*	*	*	*	*	*
۱۷	چنار وسطی.....	۰۴۹۰۳۰	۲	۹	۴۷	۳۷	۱۲	۹	*	*	*	*	*	*
۱۸	خوبیار ان سفلی.....	۰۴۹۰۳۱	۲	۲۱	۱۲۱	۸۴	۵	۱۷	*	*	*	*	*	*
۱۹	خوبیار ان علیا.....	۰۴۹۰۳۲	۲	۴۱	۲۲۷	۱۶۱	۳۵	۳۹	*	*	*	*	*	*
۲۰	دارونه.....	۰۴۹۰۳۳	۴	۷	۵۰	۳۸	۰	۸	*	*	*	*	*	*
۲۱	دره بیاد ام سفلی.....	۰۴۹۰۳۴	۲	۱۶	۱۰۶	۷۱	۵	۱۵	*	*	*	*	*	*
۲۲	دره بیاد ام علیا.....	۰۴۹۰۳۵	۲	۱۱	۶۹	۴۹	۱۳	۱۱	*	*	*	*	*	*
۲۳	دور دشت.....	۰۴۹۰۳۶	۳	۵۸	۳۵۲	۲۳۹	۸۱	۴۸	*	*	*	*	*	*
۲۴	دول معبروم.....	۰۴۹۰۳۷	۳	۳	۲۷	۲۰	۸	۴	*	*	*	*	*	*
۲۵	ده عباسان.....	۰۴۹۰۳۸	۴	۲۰	۱۷۴	۱۳۵	۲۳	۲۰	*	*	*	*	*	*
۲۶	ده موسی.....	۰۴۹۰۳۹	۲	۲۴	۱۹۳	۱۴۹	۳۴	۱۷	*	*	*	*	*	*
۲۷	زیتلان سفلی.....	۰۴۹۰۴۰	۲	۲۳	۱۴۱	۱۰۴	۱۷	۲۲	*	*	*	*	*	*
۲۸	زیتلان علیا.....	۰۴۹۰۴۱	۲	۲۵	۲۱۴	۱۴۲	۹	۴۲	*	*	*	*	*	*
۲۹	سرشیلان سر قلعه.....	۰۴۹۰۴۵	۲	۲۴	۱۸۵	۱۴۲	۴۰	۴۳	*	*	*	*	*	*
۳۰	سر ابگر بیان.....	۰۴۹۰۴۲	۲	۲۰	۱۱۹	۹۴	۸	۲۶	*	*	*	*	*	*
۳۱	سر چوب.....	۰۴۹۰۴۳	۲	۶۵	۳۹۷	۲۹۴	۸۶	۶۹	*	*	*	*	*	*
۳۲	سرزل.....	۰۴۹۰۴۴	۲	۴۱	۲۵۹	۱۸۹	۴۶	۴۷	*	*	*	*	*	*
۳۳	سگری.....	۰۴۹۰۴۶	۳	۴	۲۳	۱۵	۱	۴	*	*	*	*	*	*
۳۴	مولاب.....	۰۴۹۰۴۷	۴	۶	۳۳	۲۴	۱	۶	*	*	*	*	*	*
۳۵	سه چکمه شاه.....	۰۴۹۰۴۸	۴	۴۰	۲۴۹	۱۸۱	۳۰	۳۵	*	*	*	*	*	*
۳۶	شاه ولی.....	۰۴۹۰۴۹	۳	۱۵	۹۸	۷۴	۸	۱۶	*	*	*	*	*	*
۳۷	شجاع.....	۰۴۹۰۵۰	۴	۸	۴۸	۳۳	۰	۷	*	*	*	*	*	*
۳۸	طوبله سفلی.....	۰۴۹۰۵۱	۴	۸	۴۰	۳۱	۳	۷	*	*	*	*	*	*
۳۹	طوبله علیا.....	۰۴۹۰۵۲	۴	۴	۳۳	۲۸	۴	۴	*	*	*	*	*	*
۴۰	قاپقوی.....	۰۴۹۰۵۳	۲	۲۵	۱۹۷	۱۵۱	۱۵	۳۱	*	*	*	*	*	*
۴۱	قلعه سرخ.....	۰۴۹۰۵۴	۳	۱۰	۷۱	۵۵	۱۱	۵	*	*	*	*	*	*
۴۲	کریان.....	۰۴۹۰۵۵	۲	۲۸	۲۳۷	۱۹۳	۳۹	۲۸	*	*	*	*	*	*
۴۳	کلک سفلی.....	۰۴۹۰۵۶	۴	۶	۳۹	۲۷	۰	۵	*	*	*	*	*	*
۴۴	کلک علیا.....	۰۴۹۰۵۷	۴	۳	۲۸	۲۱	۰	۳	*	*	*	*	*	*
۴۵	کله زرد.....	۰۴۹۰۵۸	۴	۵	۳۴	۲۵	۱	۷	*	*	*	*	*	*
۴۶	کاوره.....	۰۴۹۰۵۹	۳	۱۱	۷۵	۵۷	۰	۱۰	*	*	*	*	*	*
۴۷	کرایب.....	۰۴۹۰۶۰	۱	۱۰	۶۳	۴۱	۶	۴	*	*	*	*	*	*
۴۸	قلستان.....	۰۴۹۰۶۱	۳	۵۲	۲۵۲	۲۳۲	۵۷	۵۸	*	*	*	*	*	*

کد نوع راه آبادی: ۱. جاده اسفند ۱، جاده شوش ۲، جاده خاکی ۳، مارود ۴، سایر (اینگاه راه آهن، باره آبی ۵، نامشخص ۶)

تعداد گاو گوسفند	تعداد گاو گوسفند	تعمیرگاه آتش کاش آردی	فروشگاه ماهیاری	دستری سرویس تعمیراتی و کرباسی	تعمیرات	دستری سرویس تعمیراتی و کرباسی	عمارت کبک	بیمارستانی و دامپزشکی	اداره ثبت اسناد و املاک	بازارک	خانه بهداشت	مرکز بهداشتی درمانی	حمام	آبشار صنعتی و کشاورزی	درصد انباری	دبستان	برق	آبشار کبک	بیمارستانی و دامپزشکی	مرکز خدمات درمانی	دفتر بهداشت و درمان	شورای اسلامی و دامپزشکی	انبار کرباسی و دامپزشکی	سنگ کرباسی و دامپزشکی	شماره ردیف آب	
۴۲	۴۱	۴۰	۳۹	۳۸	۳۷	۳۶	۳۵	۳۴	۳۳	۳۲	۳۱	۳۰	۲۹	۲۸	۲۷	۲۶	۲۵	۲۴	۲۳	۲۲	۲۱	۲۰	۱۹	۱۸	۱۷	
۱۵	۱۰۰																								۴	
۷۰	۲۷۰																									۵
۳	۰																									۶
۱۷	۶۰																									۷
۹۰	۱۰۰۰																									۸
۱۰۰	۵۵۰		*																							۹
۱۵	۱۷۰																									۱۰
۱۰	۰																									۱۱
۳۰	۱۷۰																									۱۲
۲۰	۶۰																									۱۳
۵۰	۱۰۰۰																									۱۴
۵۰	۱۵		*																							۱۵
۶۰	۸۰																									۱۶
۸	۱۰۰																									۱۷
۲۰	۲۰۰																									۱۸
۷۰	۶۰																									۱۹
۰	۱۲۹																									۲۰
۷۰	۱۰۰																									۲۱
۲۰	۱۵۰		*																							۲۲
۱۰۰	۵۰۰				*																					۲۳
۶	۳۵۰																									۲۴
۱۰۰	۰																									۲۵
۲۰	۲۰۰																									۲۶
۲۰	۱۰۰۰																									۲۷
۵۰	۱۶۰																									۲۸
۳۰	۸۰۰																									۲۹
۵۰	۱۵۰																									۳۰
۱۰۰	۶۰۰																									۳۱
۷۰	۶۰۰		*																							۳۲
۱۵	۱۰۰																									۳۳
۱۱	۳۴																									۳۴
۰	۱۵۰۰																									۳۵
۴	۳۰۰																									۳۶
۱۱	۲۶۸																									۳۷
۸	۷۵																									۳۸
۱۰	۸۰																									۳۹
۴۰	۳۰۰																									۴۰
۱۵	۱۲۰																									۴۱
۵۰	۳۰۰		*																							۴۲
۳	۴۵																									۴۳
۶	۸۸																									۴۴
۱۲	۱۶۰																									۴۵
۱۵	۴۰۰																									۴۶
۲۰	۱۰۰																									۴۷
۵۶	۱۰۲			*																						۴۸

شماره ردیف آبادی	آبادی	کده آبادی	نوع راه آبادی (کده)	تعداد خانوار	کل جمعیت	جمعیت عمال بیشتر	جمعیت باسواد	جمعیت شغل	فعالیت کشاورزی						
									زراعت	باغداری	دامداری دامپروری	پرورش طیور	پرورش گاو ابریشم	پرورش بز و گوسفند	پرورش ماهی
۱	۲	۳	۴	۵	۶	۷	۸	۹	۱۰	۱۱	۱۲	۱۳	۱۴	۱۵	۱۶
۴۹	خلیجانته علی باقر	۰۴۹۰۶۲	۲	۷۴	۴۱۵	۳۱۷	۴۵	۷۶	*	*	*	*	*	*	*
۵۰	خلان	۰۴۹۰۶۲	۲	۴	۳۵	۲۷	۵	۶	*	*	*	*	*	*	*
۵۱	لاله بگ	۰۴۹۰۶۴	۴	۵	۳۵	۲۶	۰	۵	*	*	*	*	*	*	*
۵۲	مارخور	۰۴۹۰۶۵	۲	۱۷	۱۰۲	۷۰	۱۴	۲۲	*	*	*	*	*	*	*
۵۳	ملک حسین بیار بیجان	۰۴۹۰۶۸	۲	۱۲	۶۰	۴۵	۸	۸	*	*	*	*	*	*	*
۵۴	ملک زید قلعه چهر	۰۴۹۰۶۹	۲	۴	۲۸	۲۳	۳	۷	*	*	*	*	*	*	*
۵۵	میانش رود	۰۴۹۰۷۰	۲	۵	۳۸	۳۱	۷	۵	*	*	*	*	*	*	*
۵۶	میر حسن	۰۴۹۰۷۱	۲	۲۰	۱۱۲	۷۴	۱۴	۹	*	*	*	*	*	*	*
۵۷	نور از	۰۴۹۰۷۲	۲	۵	۲۳	۱۶	۰	۳	*	*	*	*	*	*	*
۵۸	والادشت	۰۴۹۰۷۲	۴	۱۴	۷۲	۵۴	۲۷	۱۳	*	*	*	*	*	*	*
۵۹	ورگچه	۰۴۹۰۷۴	۴	۱	۴	۴	۰	۱	*	*	*	*	*	*	*
۶۰	بیار بیجان سفلی	۰۴۹۰۷۵	۲	۱۲	۶۸	۵۱	۱۱	۷	*	*	*	*	*	*	*
۶۱	بیار بیجان علیا	۰۴۹۰۷۶	۲	۲۷	۱۴۱	۱۰۷	۴۵	۱۹	*	*	*	*	*	*	*
دهستان حومه															
۱	اشباردار و فردوس	۰۴۹۱۴۲	۱	۱	۲	۳	۱	۱	۱۲	۲	۲۰۶۳	۱۲	۲	۰	۰
۲	بیجانته	۰۴۹۱۴۶	۲	۹۰	۵۳۶	۴۰۴	۱۴۹	۱۰۷	*	*	*	*	*	*	*
۳	بیر حیاتی	۰۴۹۱۴۹	۱	۲۵	۱۵۲	۱۲۲	۷۶	۲۵	*	*	*	*	*	*	*
۴	شعاری شهتو ته	۰۴۹۱۵۴	۲	۱	۳	۲	۲	۱	*	*	*	*	*	*	*
۵	چال آباد	۰۴۹۱۵۵	۲	۵۵	۳۵۳	۲۶۸	۱۳۹	۵۹	*	*	*	*	*	*	*
۶	ده پهن	۰۴۹۱۵۶	۲	۱۴۶	۸۶۶	۶۶۶	۴۲۴	۱۷۹	*	*	*	*	*	*	*
۷	سیاه بید سفلی	۰۴۹۱۶۰	۲	۱۷۴	۱۰۰۵	۷۱۹	۲۸۲	۲۰۱	*	*	*	*	*	*	*
۸	سیاه بید علیا	۰۴۹۱۶۱	۲	۹۶	۵۶۱	۴۱۲	۲۱۱	۱۱۱	*	*	*	*	*	*	*
۹	شهر صنعتی	۰۴۹۱۶۴	۱	۲۲	۹۷	۷۴	۴۶	۲۵	*	*	*	*	*	*	*
۱۰	کرناچی	۰۴۹۱۶۸	۲	۱۴۴	۸۱۱	۶۳۹	۳۲۳	۱۳۴	*	*	*	*	*	*	*
۱۱	کلیه	۰۴۹۱۶۹	۲	۸۱	۴۹۰	۳۶۶	۱۹۸	۱۰۳	*	*	*	*	*	*	*
۱۲	کاو بنده	۰۴۹۱۷۰	۱	۳۰۰	۱۶۵۰	۱۲۹۵	۷۹۷	۳۶۹	*	*	*	*	*	*	*
۱۳	مراد آباد	۰۴۹۱۷۱	۲	۳۴	۱۹۹	۱۵۶	۸۴	۳۷	*	*	*	*	*	*	*
۱۴	مزرعه توه بیار ولی	۰۴۹۱۷۲	۲	۱	۸	۵	۵	۱	*	*	*	*	*	*	*
۱۵	مزرعه حاجی حسن	۰۴۹۱۷۳	۲	۱	۲	۲	۲	۲	*	*	*	*	*	*	*
۱۶	شعاری بیار بیجان غرب	۰۴۹۱۷۵	۱	۱۳	۵۲	۳۳	۲۳	۱۴	*	*	*	*	*	*	*
۱۷	توکان	۰۴۹۱۷۶	۱	۶۸۴	۳۶۹۲	۲۷۹۹	۱۶۱۷	۶۹۴	*	*	*	*	*	*	*
دهستان درون امان															
۱	استد آباد	۰۴۹۲۱۶	۲	۱۵	۸۶	۶۸	۲۲	۲۵	۹۰	۱۹	۲۳۰۳	۲۵	۱۸	۰	۰
۲	انگن	۰۴۹۲۱۹	۲	۱۶	۷۱	۵۷	۸	۱۶	*	*	*	*	*	*	*
۳	انگن بیان	۰۴۹۲۲۰	۲	۳	۲۳	۱۶	۱	۴	*	*	*	*	*	*	*
۴	ایستگاه توسعه بدر و شمال	۰۴۹۲۲۱	۲	۴	۱۸	۱۴	۷	۷	*	*	*	*	*	*	*
۵	باغ فلک	۰۴۹۲۲۲	۲	۱۰	۳۹	۳۱	۶	۷	*	*	*	*	*	*	*
۶	باقله	۰۴۹۲۲۴	۲	۲۱	۱۹۶	۱۴۱	۴۳	۲۸	*	*	*	*	*	*	*
۷	بالا بیری	۰۴۹۲۲۵	۲	۱۹	۱۰۲	۷۸	۲۳	۲۵	*	*	*	*	*	*	*
۸	بیر بیار بند	۰۴۹۲۲۶	۲	۲۴	۱۵۳	۱۱۵	۶۳	۲۵	*	*	*	*	*	*	*
۹	بیزندار سفلی	۰۴۹۲۲۷	۲	۱۹	۱۲۱	۹۵	۳۰	۲۹	*	*	*	*	*	*	*
۱۰	بیزندار علیا	۰۴۹۲۲۸	۲	۴۳	۲۶۶	۱۸۲	۵۹	۵۲	*	*	*	*	*	*	*
۱۱	بلین	۰۴۹۲۲۹	۲	۴	۳۹	۲۰	۰	۶	*	*	*	*	*	*	*
۱۲	بیر و بند تکیه	۰۴۹۲۳۱	۲	۱	۳	۲	۱	۲	*	*	*	*	*	*	*

کد نوع راه آبادی: ۱ جاده اسفالت، ۲ جاده خاکی، ۳ مارود، ۴ سایر (ایستگاه راه آهن، باره آبی)، ۵ نامشخص

تعداد گاو و گوساله	تعداد اگوسفند بزرگ	تغییرگاه شتران آلات کشاورزی	فروشگاه تعاونی	دستری به وسیله تعمیراتی آردی	تلفن	دستری به روزنامه و مجله آردی	صدوق پست	بیمار و دامای روئایی	دانشگاه کیمیا در تبریز	پزشک	خانه بهداشت	مرکز بهداشتی درمانی	حمام	آموزش با صنعت سردآوردی	مدرسه راهنمایی	دبستان	برق	آب لوله کشی	پایگاه خدمات بیج	مرکز خدمات روئایی	دفتر خدمات زندگی	شورای اسلامی روئایی	امکن مذهبی سلمانان	بنیاد مذهبی سلمانان	شماره ردیف آردی	
۴۲	۴۱	۴۰	۳۹	۳۸	۳۷	۳۶	۳۵	۳۴	۳۳	۳۲	۳۱	۳۰	۲۹	۲۸	۲۷	۲۶	۲۵	۲۴	۲۳	۲۲	۲۱	۲۰	۱۹	۱۸	۱۷	
۱۰۰	۱۰۰۰															*		*							۴۹	
۱۵۰	۱۰۰																	*							۵۰	
۸	۲۱۰															*		*							۵۱	
۳۰	۱۰۰																	*							۵۲	
۱۵	۹۰																	*							۵۳	
۵	۱۵۰																	*							۵۴	
۱۵	۱۴۰																	*							۵۵	
۲۰	۱۰۰																	*							۵۶	
۷	۱۳۰																	*							۵۷	
۱۲	۲۰۰																	*							۵۸	
۴	۱۲																	*							۵۹	
۲۰	۱۳۰																	*							۶۰	
۲۰	۱۵۰		*															*							۶۱	
۱۸۵۵	۸۵۲۰	۰	۵	۹	۳	۴	۳	۲	۰	۰	۲	۴	۲	۵	۰	۱۱	۱۴	۷	۲	۲	۰	۱۱	۴	۵	۱	
۰	۰			*	*	*	*	*	*	*	*	*	*	*	*	*	*	*	*	*	*	*	*	*	*	۲
۸۰	۱۵۰			*	*	*	*	*	*	*	*	*	*	*	*	*	*	*	*	*	*	*	*	*	*	۲
۱۵۰	۸۰۰			*	*	*	*	*	*	*	*	*	*	*	*	*	*	*	*	*	*	*	*	*	*	۴
۵۵	۰			*	*	*	*	*	*	*	*	*	*	*	*	*	*	*	*	*	*	*	*	*	*	۵
۰	۱۰۰۰		*	*	*	*	*	*	*	*	*	*	*	*	*	*	*	*	*	*	*	*	*	*	*	۶
۲۰۰	۲۰۰		*	*	*	*	*	*	*	*	*	*	*	*	*	*	*	*	*	*	*	*	*	*	*	۷
۶۰	۱۳۰۰		*	*	*	*	*	*	*	*	*	*	*	*	*	*	*	*	*	*	*	*	*	*	*	۸
۲۰۰	۱۳۰۰		*	*	*	*	*	*	*	*	*	*	*	*	*	*	*	*	*	*	*	*	*	*	*	۹
۰	۰		*	*	*	*	*	*	*	*	*	*	*	*	*	*	*	*	*	*	*	*	*	*	*	۱۰
۱۰۰	۳۰۰		*	*	*	*	*	*	*	*	*	*	*	*	*	*	*	*	*	*	*	*	*	*	*	۱۱
۲۰۰	۲۱۰۰		*	*	*	*	*	*	*	*	*	*	*	*	*	*	*	*	*	*	*	*	*	*	*	۱۱
۵۰۰	۵۰۰		*	*	*	*	*	*	*	*	*	*	*	*	*	*	*	*	*	*	*	*	*	*	*	۱۲
۶۰	۷۰		*	*	*	*	*	*	*	*	*	*	*	*	*	*	*	*	*	*	*	*	*	*	*	۱۳
۰	۰		*	*	*	*	*	*	*	*	*	*	*	*	*	*	*	*	*	*	*	*	*	*	*	۱۴
۰	۰		*	*	*	*	*	*	*	*	*	*	*	*	*	*	*	*	*	*	*	*	*	*	*	۱۵
۰	۰		*	*	*	*	*	*	*	*	*	*	*	*	*	*	*	*	*	*	*	*	*	*	*	۱۶
۴۰	۸۰۰		*	*	*	*	*	*	*	*	*	*	*	*	*	*	*	*	*	*	*	*	*	*	*	۱۷
۷۲۰	۵۰۶۶۵	۰	۱۲	۲۱	۴	۰	۳	۱	۳	۸	۰	۱	۱	۳۱	۲	۵۵	۲۲	۴۵	۲	۷	۲	۱۱	۱۱	۱۱	۱	
۲۰	۵۰			*	*	*	*	*	*	*	*	*	*	*	*	*	*	*	*	*	*	*	*	*	*	۲
۲۰	۲۰۰			*	*	*	*	*	*	*	*	*	*	*	*	*	*	*	*	*	*	*	*	*	*	۲
۱۱	۱۱۰			*	*	*	*	*	*	*	*	*	*	*	*	*	*	*	*	*	*	*	*	*	*	۳
۰	۰			*	*	*	*	*	*	*	*	*	*	*	*	*	*	*	*	*	*	*	*	*	*	۴
۰	۱۳۰			*	*	*	*	*	*	*	*	*	*	*	*	*	*	*	*	*	*	*	*	*	*	۵
۵۰۰	۸۰			*	*	*	*	*	*	*	*	*	*	*	*	*	*	*	*	*	*	*	*	*	*	۶
۱۰۰	۵۵۰			*	*	*	*	*	*	*	*	*	*	*	*	*	*	*	*	*	*	*	*	*	*	۷
۶۰	۲۰۰			*	*	*	*	*	*	*	*	*	*	*	*	*	*	*	*	*	*	*	*	*	*	۸
۲۰	۴۰۰			*	*	*	*	*	*	*	*	*	*	*	*	*	*	*	*	*	*	*	*	*	*	۹
۵۰	۱۰۰۰			*	*	*	*	*	*	*	*	*	*	*	*	*	*	*	*	*	*	*	*	*	*	۱۰
۴	۳۰			*	*	*	*	*	*	*	*	*	*	*	*	*	*	*	*	*	*	*	*	*	*	۱۱
۰	۰			*	*	*	*	*	*	*	*	*	*	*	*	*	*	*	*	*	*	*	*	*	*	۱۲

خصوصیات اجتماعی - اقتصادی آبادیهای دارایی سکنه شهرستان پهاختران

شماره ردیف آبادی	آبادی	نوع راه آبادی کند	تعداد خاواور	کل جمعیت	جمعیت عساکر بیشتر	جمعیت باسواد	جمعیت شامل	نقایب کشاورزی							
								۱۰	۱۱	۱۲	۱۳	۱۴	۱۵	۱۶	
۱۲	پهشته کفی	۳	۲۷	۲۲۲	۱۶۵	۹۷	۴۲	*	*	*	*	*	*	*	*
۱۴	پهشته بانی ۵۱۱ ارتش	۱	۲۰۲	۹۸۱	۷۴۰	۶۸۶	۲۲۲	*	*	*	*	*	*	*	*
۱۵	تپه شعبان	۲	۱۶	۱۰۱	۷۲	۲۹	۱۸	*	*	*	*	*	*	*	*
۱۶	توبره ریز	۳	۵۴	۳۴۲	۲۴۷	۱۱۳	۷۲	*	*	*	*	*	*	*	*
۱۷	تیشه کن	۳	۲۴	۱۵۶	۱۱۸	۱۵	۲۴	*	*	*	*	*	*	*	*
۱۸	چاه شوران سفلی	۳	۲۲	۱۸۱	۱۳۴	۶۱	۳۳	*	*	*	*	*	*	*	*
۱۹	چاه شوران علیا	۲	۱۲	۶۸	۵۴	۲۱	۱۸	*	*	*	*	*	*	*	*
۲۰	چوبدر از	۲	۲۸	۲۰۶	۱۵۷	۲۵	۲۴	*	*	*	*	*	*	*	*
۲۱	حاجی آباد	۲	۷۰	۴۳۴	۳۳۴	۱۹۷	۷۱	*	*	*	*	*	*	*	*
۲۲	حاجی علیان	۲	۲۲	۲۲۲	۱۷۷	۳۴	۵۰	*	*	*	*	*	*	*	*
۲۳	حصین آباد	۳	۸	۴۳	۳۴	۲۱	۸	*	*	*	*	*	*	*	*
۲۴	حصار سفید	۳	۲۲	۱۳۵	۹۰	۶۰	۲۱	*	*	*	*	*	*	*	*
۲۵	خلخال	۲	۲۱	۱۰۹	۸۲	۷	۲۴	*	*	*	*	*	*	*	*
۲۶	در بپنجره سازی غرب	۱	۱	۱	۱	۰	۱	*	*	*	*	*	*	*	*
۲۷	دشتله سفلی	۳	۴	۲۶	۱۹	۰	۴	*	*	*	*	*	*	*	*
۲۸	دشتله علیا	۲	۱۴	۸۵	۶۷	۸	۲۲	*	*	*	*	*	*	*	*
۲۹	دو کانه	۳	۱۰	۷۳	۵۶	۲	۱۳	*	*	*	*	*	*	*	*
۳۰	ده کبود	۲	۶۹	۳۷۲	۲۹۱	۱۶۵	۸۲	*	*	*	*	*	*	*	*
۳۱	رحیم آباد	۱	۳۸	۴۰۵	۳۰۸	۱۸۰	۷۷	*	*	*	*	*	*	*	*
۳۲	زنگیبه	۳	۲۷	۱۷۲	۱۳۵	۴۸	۳۹	*	*	*	*	*	*	*	*
۳۳	زنگی چقا	۲	۳۴	۱۷۱	۱۲۹	۷۹	۳۵	*	*	*	*	*	*	*	*
۳۴	زنگی رود	۲	۲۰	۱۱۲	۹۰	۲۹	۲۳	*	*	*	*	*	*	*	*
۳۵	سرارود سفلی	۳	۸۰	۵۱۹	۳۹۴	۲۳۷	۸۲	*	*	*	*	*	*	*	*
۳۶	سرارود علیا	۳	۴	۲۲	۱۶	۳	۵	*	*	*	*	*	*	*	*
۳۷	سرچاه شوران	۴	۴	۲۸	۱۹	۰	۹	*	*	*	*	*	*	*	*
۳۸	سر دشتله	۳	۵	۴۵	۳۱	۳	۷	*	*	*	*	*	*	*	*
۳۹	مردو کانه	۳	۸	۵۶	۴۵	۰	۱۳	*	*	*	*	*	*	*	*
۴۰	علیهانیه	۲	۹۱	۵۵۸	۴۱۷	۱۸۸	۱۲۲	*	*	*	*	*	*	*	*
۴۱	سنبل تازه آباد	۴	۱	۱۱	۸	۱	۴	*	*	*	*	*	*	*	*
۴۲	سنبل سفلی	۴	۷	۴۳	۳۲	۴	۷	*	*	*	*	*	*	*	*
۴۳	سنگ سفید	۳	۱۶	۹۷	۸۱	۲۷	۲۵	*	*	*	*	*	*	*	*
۴۴	سه چک	۱	۵۰	۳۷۸	۲۱۱	۱۱۱	۴۵	*	*	*	*	*	*	*	*
۴۵	سیابان	۳	۱۷	۱۱۲	۸۷	۲۲	۲۳	*	*	*	*	*	*	*	*
۴۶	سبیل گیری	۲	۶	۳۰	۲۲	۵	۵	*	*	*	*	*	*	*	*
۴۷	سپهان غرب	۱	۳۳	۱۴۸	۱۰۷	۹۸	۴۳	*	*	*	*	*	*	*	*
۴۸	شادمان	۲	۱۷	۱۰۴	۶۷	۱۵	۲۱	*	*	*	*	*	*	*	*
۴۹	شاه ملکی	۲	۵۹	۳۴۹	۲۷۱	۱۵۲	۶۳	*	*	*	*	*	*	*	*
۵۰	خلان	۳	۱۹	۹۵	۶۹	۵	۲۰	*	*	*	*	*	*	*	*
۵۱	شورابه	۲	۱۲	۶۰	۴۰	۵	۱۱	*	*	*	*	*	*	*	*
۵۲	شیر از سفلی	۲	۹	۶۳	۴۷	۰	۱۴	*	*	*	*	*	*	*	*
۵۳	شیر از علیا	۲	۷	۳۹	۲۶	۴	۷	*	*	*	*	*	*	*	*
۵۴	شیر از میرزا بگ	۲	۲	۱۶	۱۱	۰	۵	*	*	*	*	*	*	*	*
۵۵	شیر از وسطی	۳	۸	۴۱	۳۱	۰	۹	*	*	*	*	*	*	*	*
۵۶	علی اکبر	۳	۴۱	۳۴۳	۱۹۸	۹۹	۵۰	*	*	*	*	*	*	*	*
۵۷	عمه	۲	۴۳	۳۴۶	۱۸۱	۴۵	۵۰	*	*	*	*	*	*	*	*

کد نوع راه آبادی، جاده اسفند ۱، جاده شوره ۲، جاده خاکی ۳، مارود ۴، سایر (اینگاه راه آهن باره آبادی) ۵، نامشخص ۶

شماره ردیف آبادی	۱۷	۱۸	۱۹	۲۰	۲۱	۲۲	۲۳	۲۴	۲۵	۲۶	۲۷	۲۸	۲۹	۳۰	۳۱	۳۲	۳۳	۳۴	۳۵	۳۶	۳۷	۳۸	۳۹	۴۰	۴۱	۴۲				
شماره ردیف آبادی	۱۲	۱۴	۱۵	۱۶	۱۷	۱۸	۱۹	۲۰	۲۱	۲۲	۲۳	۲۴	۲۵	۲۶	۲۷	۲۸	۲۹	۳۰	۳۱	۳۲	۳۳	۳۴	۳۵	۳۶	۳۷	۳۸	۳۹	۴۰	۴۱	۴۲
بلنج زبیدی سلمانان	*	*	*	*	*	*	*	*	*	*	*	*	*	*	*	*	*	*	*	*	*	*	*	*	*	*	*	*	*	*
آبادکن مذهبی سلمانان	*	*	*	*	*	*	*	*	*	*	*	*	*	*	*	*	*	*	*	*	*	*	*	*	*	*	*	*	*	*
شورای اسلامی روستایی	*	*	*	*	*	*	*	*	*	*	*	*	*	*	*	*	*	*	*	*	*	*	*	*	*	*	*	*	*	*
دفتر جهاد سازندگی	*	*	*	*	*	*	*	*	*	*	*	*	*	*	*	*	*	*	*	*	*	*	*	*	*	*	*	*	*	*
مرکز خدمات روستایی	*	*	*	*	*	*	*	*	*	*	*	*	*	*	*	*	*	*	*	*	*	*	*	*	*	*	*	*	*	*
پایگاه خدمات بیج	*	*	*	*	*	*	*	*	*	*	*	*	*	*	*	*	*	*	*	*	*	*	*	*	*	*	*	*	*	*
آب اولگشی	*	*	*	*	*	*	*	*	*	*	*	*	*	*	*	*	*	*	*	*	*	*	*	*	*	*	*	*	*	*
برن	*	*	*	*	*	*	*	*	*	*	*	*	*	*	*	*	*	*	*	*	*	*	*	*	*	*	*	*	*	*
دبستان	*	*	*	*	*	*	*	*	*	*	*	*	*	*	*	*	*	*	*	*	*	*	*	*	*	*	*	*	*	*
مدرسه راهنمایی	*	*	*	*	*	*	*	*	*	*	*	*	*	*	*	*	*	*	*	*	*	*	*	*	*	*	*	*	*	*
آموزش تخصصی مواد آموزشی	*	*	*	*	*	*	*	*	*	*	*	*	*	*	*	*	*	*	*	*	*	*	*	*	*	*	*	*	*	*
خام	*	*	*	*	*	*	*	*	*	*	*	*	*	*	*	*	*	*	*	*	*	*	*	*	*	*	*	*	*	*
مرکز بهداشتی درمانی	*	*	*	*	*	*	*	*	*	*	*	*	*	*	*	*	*	*	*	*	*	*	*	*	*	*	*	*	*	*
خانه بهداشت	*	*	*	*	*	*	*	*	*	*	*	*	*	*	*	*	*	*	*	*	*	*	*	*	*	*	*	*	*	*
پرورشگاه	*	*	*	*	*	*	*	*	*	*	*	*	*	*	*	*	*	*	*	*	*	*	*	*	*	*	*	*	*	*
دانشگاه شهید بهشتی دامپزشکی	*	*	*	*	*	*	*	*	*	*	*	*	*	*	*	*	*	*	*	*	*	*	*	*	*	*	*	*	*	*
بیمارستانی روستایی	*	*	*	*	*	*	*	*	*	*	*	*	*	*	*	*	*	*	*	*	*	*	*	*	*	*	*	*	*	*
صندوق پست	*	*	*	*	*	*	*	*	*	*	*	*	*	*	*	*	*	*	*	*	*	*	*	*	*	*	*	*	*	*
دستوری به روزنامه سرچشمه و دیوارنگاری	*	*	*	*	*	*	*	*	*	*	*	*	*	*	*	*	*	*	*	*	*	*	*	*	*	*	*	*	*	*
مجلس	*	*	*	*	*	*	*	*	*	*	*	*	*	*	*	*	*	*	*	*	*	*	*	*	*	*	*	*	*	*
دستوری به وسیله تئوگویی و دیوارنگاری	*	*	*	*	*	*	*	*	*	*	*	*	*	*	*	*	*	*	*	*	*	*	*	*	*	*	*	*	*	*
فرهنگ و کتابخانه	*	*	*	*	*	*	*	*	*	*	*	*	*	*	*	*	*	*	*	*	*	*	*	*	*	*	*	*	*	*
تعمیرات آب و برق آوارگی	*	*	*	*	*	*	*	*	*	*	*	*	*	*	*	*	*	*	*	*	*	*	*	*	*	*	*	*	*	*
تعداد کوکس و کربن	۱۰۰۰	۲۰۰	۳۰۰	۱۰۰۰	۲۵۰	۱۰۰۰	۵۰۰	۲۰۰	۳۰۰	۲۰۰	۲۰۰	۲۰۰	۲۰۰	۲۰۰	۲۰۰	۲۰۰	۲۰۰	۲۰۰	۲۰۰	۲۰۰	۲۰۰	۲۰۰	۲۰۰	۲۰۰	۲۰۰	۲۰۰	۲۰۰	۲۰۰	۲۰۰	۲۰۰
تعداد کوکس و کربن	۱۰۰۰	۲۰۰	۳۰۰	۱۰۰۰	۲۵۰	۱۰۰۰	۵۰۰	۲۰۰	۳۰۰	۲۰۰	۲۰۰	۲۰۰	۲۰۰	۲۰۰	۲۰۰	۲۰۰	۲۰۰	۲۰۰	۲۰۰	۲۰۰	۲۰۰	۲۰۰	۲۰۰	۲۰۰	۲۰۰	۲۰۰	۲۰۰	۲۰۰	۲۰۰	۲۰۰

خصوصیات اجتماعی - اقتصادي آباديهای شهرستان بامردان

شماره در وصف آبادي	آبادي	کد آبادي	نوع راه آبادي (کد)	تعداد خاوار	کل جمعيت	جمعيت عسالزبير	جمعيت باسواد	جمعيت نامل	نوع کسب و کاري					
									۱۰	۱۱	۱۲	۱۳	۱۴	۱۵
۵۸	قر امان	۰۴۹۲۷۹	۲	۲۲	۸۰۲	۷۵۱	۶۸	۴۲	*	*	*	*	*	*
۵۹	قلعه قباد	۰۴۹۲۸۰	۲	۶۱	۲۰۲	۱۷۱	۱۸	۲۲	*	*	*	*	*	*
۶۰	قنده	۰۴۹۲۸۱	۲	۵۵	۶۲۲	۵۳۲	۱۷	۳۷	*	*	*	*	*	*
۶۱	قور باغستان سفلي	۰۴۹۲۸۲	۲	۲۲	۲۲۱	۱۵۱	۱۱	۲۳	*	*	*	*	*	*
۶۲	قور باغستان عليا	۰۴۹۲۸۳	۲	۶	۴۰	۲۸	۰	۶	*	*	*	*	*	*
۶۳	کارخانه اچر مسه حسنا	۰۴۹۲۸۴	۱	۱	۱	۱	۰	۱	*	*	*	*	*	*
۶۴	کاوره لووان	۰۴۹۲۸۵	۲	۲۶	۲۰۲	۱۵۲	۲۰	۴۷	*	*	*	*	*	*
۶۵	کبوده سفلي	۰۴۹۲۸۶	۲	۲۰	۱۲۱	۱۰۱	۲۵	۲۰	*	*	*	*	*	*
۶۶	کبوده عليا	۰۴۹۲۸۷	۲	۷	۴۸	۴۰	۱۱	۶	*	*	*	*	*	*
۶۷	کر اني سفلي	۰۴۹۲۸۸	۲	۸۰	۴۸۷	۳۵۷	۱۵۲	۸۷	*	*	*	*	*	*
۶۸	کر اني عليا	۰۴۹۲۸۹	۲	۳۲	۶۶۶	۵۲۷	۳۶	۳۵	*	*	*	*	*	*
۶۹	کر اني هاشم سلطان	۰۴۹۲۹۰	۲	۶	۱۵	۸	۲۱	۷	*	*	*	*	*	*
۷۰	کله هو	۰۴۹۲۹۱	۲	۶۷	۲۲۳	۱۶۲	۲۱	۶۷	*	*	*	*	*	*
۷۱	کمر ايت	۰۴۹۲۹۲	۲	۲۱	۲۸۱	۱۰۲	۲۲	۶۲	*	*	*	*	*	*
۷۲	کتچور سفلي	۰۴۹۲۹۳	۲	۲۸	۱۵۰	۱۱۱	۳۹	۵۰	*	*	*	*	*	*
۷۳	کتچور عليا	۰۴۹۲۹۴	۲	۲۲	۱۱۲	۹۰	۸	۲۲	*	*	*	*	*	*
۷۴	کهرار دچکه	۰۴۹۲۹۵	۲	۱۱	۷۵	۵۸	۲۷	۲۰	*	*	*	*	*	*
۷۵	کهرار سفلي	۰۴۹۲۹۶	۲	۳۴	۲۱۶	۱۵۸	۵۶	۲۳	*	*	*	*	*	*
۷۶	کهرار عليا	۰۴۹۲۹۷	۲	۲۱	۱۹۴	۱۳۱	۳۵	۱۳	*	*	*	*	*	*
۷۷	کهرار موقرفه	۰۴۹۲۹۸	۲	۲۲	۱۵۱	۱۰۲	۴۹	۶۳	*	*	*	*	*	*
۷۸	کهر بيز	۰۴۹۲۹۹	۲	۵۶۳	۳۶۶۱	۲۷۸۱	۶۸۵	۶۶۳	*	*	*	*	*	*
۷۹	کاور شاه	۰۴۹۳۰۰	۲	۸۳	۱۸۲	۱۲۲	۶۰	۱۵	*	*	*	*	*	*
۸۰	کاورشان سفلي	۰۴۹۳۰۱	۲	۲۱	۷۵	۶۰	۹	۳۱	*	*	*	*	*	*
۸۱	کاورشان عليا	۰۴۹۳۰۲	۲	۲۲	۱۲۹	۹۵	۲۵	۲۵	*	*	*	*	*	*
۸۲	کله چار	۰۴۹۳۰۳	۲	۲۱	۱۲۹	۱۰۲	۰	۲۴	*	*	*	*	*	*
۸۳	کوتخبر ان	۰۴۹۳۰۴	۲	۱۷	۱۲۲	۹۵	۲۱	۲۱	*	*	*	*	*	*
۸۴	ماواراي سفلي	۰۴۹۳۰۵	۴	۱۰	۷۱	۵۵	۱۶	۱۰	*	*	*	*	*	*
۸۵	ماواراي عليا	۰۴۹۳۰۶	۴	۱۵	۸۹	۶۶	۲	۲۵	*	*	*	*	*	*
۸۶	مرکز خدمات کشاورزي شهبه حاجي آباد	۰۴۹۳۰۷	۱	۱	۵	۳	۰	۱	*	*	*	*	*	*
۸۷	مزرعه چان قنبر	۰۴۹۳۰۸	۳	۳	۲۲	۱۷	۲	۵	*	*	*	*	*	*
۸۸	منزجره آباد	۰۴۹۳۰۹	۲	۷۴	۲۲۳	۱۲۳	۱۳۱	۲۶	*	*	*	*	*	*
۸۹	موريان	۰۴۹۳۱۰	۲	۲۴	۲۰۹	۱۶۷	۵۷	۴۸	*	*	*	*	*	*
۹۰	ميرزا کوه	۰۴۹۳۱۱	۲	۳	۲۶	۲۰	۴	۶	*	*	*	*	*	*
۹۱	نيروند	۰۴۹۳۱۲	۲	۶	۴۱	۳۱	۱۲	۹	*	*	*	*	*	*
۹۲	نيعدانگي	۰۴۹۳۱۳	۲	۷	۴۶	۳۲	۰	۸	*	*	*	*	*	*
۹۳	زرو	۰۴۹۳۱۴	۲	۶۱	۱۴۳	۱۰۲	۳۹	۶۳	*	*	*	*	*	*
۹۴	هفت چشمه	۰۴۹۳۱۵	۲	۱۲	۸۵	۶۳	۴	۶۱	*	*	*	*	*	*
۹۵	هرلان	۰۴۹۳۱۶	۲	۶۱	۶۰۹	۴۶۸	۸	۱۲	*	*	*	*	*	*
دهستان عثمانيوتد														
۱	اشباخ	۰۴۹۳۲۴	۱	۱۰۶	۵۸۲	۴۴۴	۱۳۲	۱۲۵	*	*	*	*	*	*
۲	اشارک	۰۴۹۳۲۵	۲	۲۰	۱۷۷	۱۲۲	۳	۲۹	*	*	*	*	*	*
۳	اشارک سفلي	۰۴۹۳۲۶	۴	۶	۴۰	۲۹	۰	۶	*	*	*	*	*	*
۴	اشارک عليا	۰۴۹۳۲۷	۴	۱۵	۱۰۰	۸۰	۸	۱۶	*	*	*	*	*	*
۵	اشجابوژان	۰۴۹۳۲۸	۱	۴۱	۲۲۵	۱۵۸	۵۰	۵۵	*	*	*	*	*	*

کد نوع راه آبادي: ۱. جاده اسفالت، ۲. جاده شوسه، ۳. جاده خاکی، ۴. مارو، ۵. ساير (ايستگاه راه آهن، ياد راه آبي)، ۵. نامشخص

تعداد گاو و گوساله	تعداد گوسفند و بز	تغییرگاه بین آلات کشوری	فروشگاه خادانی	دستری به وسیله تقویم عمومی از برای	تلفین	دستری به روزنامه و مجله و روزنامه	صدوق پست	بیمار و مامای درستانی	دانشگاه پستین و آموزش	پزشک	خانه بهداشت	مرکز بهداشتی درستانی	حمام	آموزش دانشت بودا آموزی	مدرسه راهنمایی	دبستان	برن	آب لوله کشی	پایگاه خدمات بیج	مرکز خدمات درستانی	دستورهای سازمان	شورای اسلامی درستانی	امکن مذهبی سلمانان	مبلغ مذهبی سلمانان	شماره در دفتر آبادی
۴۲	۴۱	۴۰	۳۹	۳۸	۳۷	۳۶	۳۵	۳۴	۳۳	۳۲	۳۱	۳۰	۲۹	۲۸	۲۷	۲۶	۲۵	۲۴	۲۳	۲۲	۲۱	۲۰	۱۹	۱۸	۱۷
۷	۵۵۰			*	*											*		*			*	*	*	*	۵۸
۰	۵۰۰			*	*											*		*			*	*	*	*	۵۹
۲۰۰	۱۲۰۰			*	*											*		*			*	*	*	*	۶۰
۴۵	۳۵۰			*	*											*		*			*	*	*	*	۶۱
۵۰	۲۰۰			*	*											*		*			*	*	*	*	۶۲
۰	۰			*	*											*		*			*	*	*	*	۶۳
۰	۱۲۰۰		*	*	*											*		*			*	*	*	*	۶۴
۲۰۰	۱۵۰			*	*											*		*			*	*	*	*	۶۵
۶۰	۱۰۰			*	*											*		*			*	*	*	*	۶۶
۲۰۰	۱۸۰۰		*	*	*											*		*			*	*	*	*	۶۷
۵۰	۸۰۰			*	*											*		*			*	*	*	*	۶۸
۲	۱۲۰			*	*											*		*			*	*	*	*	۶۹
۵۰	۱۲۰۰			*	*											*		*			*	*	*	*	۷۰
۲۰	۵۰۰			*	*											*		*			*	*	*	*	۷۱
۱۰۰	۶۰۰		*	*	*									*		*		*			*	*	*	*	۷۲
۱۰۰	۸۰			*	*									*		*		*			*	*	*	*	۷۳
۲۰	۲۵۰			*	*									*		*		*			*	*	*	*	۷۴
۱۰۰	۲۰۰۰			*	*									*		*		*			*	*	*	*	۷۵
۱۰	۱۰۰۰		*	*	*									*		*		*			*	*	*	*	۷۶
۱۵۰	۱۲۰۰			*	*									*		*		*			*	*	*	*	۷۷
۲۰۰	۷۰۰۰			*	*									*		*		*			*	*	*	*	۷۸
۱۰۰	۵۰۰		*	*	*					*				*		*		*			*	*	*	*	۷۹
۲۰	۷۰۰			*	*					*				*		*		*			*	*	*	*	۸۰
۵۰	۲۳۰			*	*					*				*		*		*			*	*	*	*	۸۱
۴۰	۱۸۵۰			*	*					*				*		*		*			*	*	*	*	۸۲
۱۵۰	۴۵۰			*	*					*				*		*		*			*	*	*	*	۸۳
۱۰۰	۲۰۰			*	*					*				*		*		*			*	*	*	*	۸۴
۱۰۰	۲۰۰۰			*	*					*				*		*		*			*	*	*	*	۸۵
۰	۰			*	*					*				*		*		*			*	*	*	*	۸۶
۴	۶۰۰			*	*					*				*		*		*			*	*	*	*	۸۷
۱۰۰	۲۵۰۰			*	*					*				*		*		*			*	*	*	*	۸۸
۳۰	۴۰			*	*					*				*		*		*			*	*	*	*	۸۹
۶	۲۲۰			*	*					*				*		*		*			*	*	*	*	۹۰
۵۰	۱۵۰			*	*					*				*		*		*			*	*	*	*	۹۱
۳۰	۱۴۰			*	*					*				*		*		*			*	*	*	*	۹۲
۱۵۰	۲۰۰		*	*	*					*				*		*		*			*	*	*	*	۹۳
۱۰۰	۵۰			*	*					*				*		*		*			*	*	*	*	۹۴
۷۰	۴۵۰			*	*					*				*		*		*			*	*	*	*	۹۵
۲۵۳۱	۲۹۶۸۷	۰	۳	۷	۰	۰	۱	۰	۱	۰	۰	۱	۰	۰	۰	۱۶	۰	۴	۰	۲	۱	۲	۱	۰	۱
۲۱۰	۶۲۶			*	*					*				*		*		*			*	*	*	*	۲
۱۱	۳۰۰			*	*					*				*		*		*			*	*	*	*	۳
۹۰	۳۵۰			*	*					*				*		*		*			*	*	*	*	۴
۵۰	۱۵۰۰			*	*					*				*		*		*			*	*	*	*	۵
۶۰	۲۱۰			*	*					*				*		*		*			*	*	*	*	۵

شماره پلاک آبادی	آبادی	کد آبادی	نوع راه آبادی (کد)	تعداد خانوار	کل جمعیت	جمعیت عمال بیشتر	جمعیت باسواد	جمعیت شغل	نقایب کشاورزی						
									پرورش ماهی	پرورش بز و گاو	پرورش گاو و گوسفند	پرورش طیور	دراوردی دامپروری	باغداری	زرارعت
۱	۲	۳	۴	۵	۶	۷	۸	۹	۱۰	۱۱	۱۲	۱۳	۱۴	۱۵	۱۶
۶	بیجک تپه	۰۴۹۴۲۹	۴	۴	۲۳	۰	۰	۷	*	*	*	*	*	*	*
۷	پافلعه خفکه رود	۰۴۹۴۳۰	۴	۵	۲۲	۱۱	۰	۹	*	*	*	*	*	*	*
۸	پشتاله	۰۴۹۴۳۱	۲	۱۰	۵۹	۰	۰	۱۰	*	*	*	*	*	*	*
۹	پشت تنگ شاه میرزا	۰۴۹۴۳۲	۳	۱۴	۹۶	۲۳	۲۳	۱۸	*	*	*	*	*	*	*
۱۰	پشت کبود جهاتگیر و بند	۰۴۹۴۳۳	۳	۱۷	۱۱۵	۶	۶	۲۹	*	*	*	*	*	*	*
۱۱	پلکانه	۰۴۹۴۳۴	۳	۲۴	۱۹۵	۲	۲	۲۲	*	*	*	*	*	*	*
۱۲	تو امن شیشه	۰۴۹۴۳۵	۴	۲۵	۲۱۶	۲	۲	۲۸	*	*	*	*	*	*	*
۱۳	چو چار	۰۴۹۴۳۶	۴	۳	۱۶	۰	۰	۸	*	*	*	*	*	*	*
۱۴	جهاتگیر و بند	۰۴۹۴۳۷	۱	۴۹	۲۶۱	۴۰	۴۰	۶۰	*	*	*	*	*	*	*
۱۵	چشمه سرخ	۰۴۹۴۳۹	۲	۹	۴۷	۷	۷	۹	*	*	*	*	*	*	*
۱۶	چشمه شاه خمدگره	۰۴۹۴۴۰	۳	۱۲	۸۷	۱۸	۱۸	۱۷	*	*	*	*	*	*	*
۱۷	خر و شان	۰۴۹۴۴۱	۴	۴	۲۵	۰	۰	۲	*	*	*	*	*	*	*
۱۸	خفکه رود حسین	۰۴۹۴۴۲	۳	۲۶	۱۶۹	۱۵	۱۵	۲۳	*	*	*	*	*	*	*
۱۹	دره دوزخ	۰۴۹۴۴۳	۳	۱۷	۹۹	۲	۲	۲۷	*	*	*	*	*	*	*
۲۰	بیرون	۰۴۹۴۴۴	۳	۱۵	۱۱۰	۱۸	۱۸	۱۹	*	*	*	*	*	*	*
۲۱	زر د شیخ حمد	۰۴۹۴۴۵	۴	۵	۲۴	۰	۰	۱۲	*	*	*	*	*	*	*
۲۲	زیستان مقلی	۰۴۹۴۴۷	۲	۲۰	۱۲۱	۱۲	۱۲	۲۵	*	*	*	*	*	*	*
۲۳	زیستان علیا	۰۴۹۴۴۸	۳	۱۲	۶۹	۲	۲	۱۷	*	*	*	*	*	*	*
۲۴	مر ابهرین	۰۴۹۴۴۹	۳	۲۶	۲۲۲	۳	۳	۴۷	*	*	*	*	*	*	*
۲۵	مر چوبق قلعه مسگره	۰۴۹۴۵۰	۱	۵۱	۲۷۸	۶۸	۶۸	۵۰	*	*	*	*	*	*	*
۲۶	ملاطین	۰۴۹۴۵۲	۴	۱۱	۶۰	۱	۱	۱۲	*	*	*	*	*	*	*
۲۷	سید حمد	۰۴۹۴۵۳	۴	۳	۱۵	۵	۵	۵	*	*	*	*	*	*	*
۲۸	شیشه	۰۴۹۴۵۵	۳	۱۶	۸۶	۰	۰	۱۵	*	*	*	*	*	*	*
۲۹	قادر مرز	۰۴۹۴۵۶	۱	۱۰	۳۶	۶	۶	۱۰	*	*	*	*	*	*	*
۳۰	کل کوشک	۰۴۹۴۵۷	۲	۱۲	۷۰	۶	۶	۳۱	*	*	*	*	*	*	*
۳۱	کمر آباد	۰۴۹۴۵۹	۲	۱۲	۷۲	۳	۳	۱۲	*	*	*	*	*	*	*
۳۲	گلچیران	۰۴۹۴۶۰	۳	۹	۶۰	۰	۰	۱۲	*	*	*	*	*	*	*
۳۳	گلیل	۰۴۹۴۶۱	۲	۵۸	۳۶۴	۱	۱	۶۸	*	*	*	*	*	*	*
۳۴	گیه در	۰۴۹۴۶۲	۵	۲	۳۴	۰	۰	۳	*	*	*	*	*	*	*
۳۵	مزرعه دار شیر خان	۰۴۹۴۶۳	۴	۴	۲۳	۹	۹	۸	*	*	*	*	*	*	*
۳۶	مزرعه کنگاو ان	۰۴۹۴۶۴	۳	۱۱	۳۲	۴	۴	۱۶	*	*	*	*	*	*	*
۳۷	مزرعه میدان هیماوند	۰۴۹۴۶۵	۲	۹	۵۳	۹	۹	۱۱	*	*	*	*	*	*	*
۳۸	مزرعه وردار ان طلعه	۰۴۹۴۸۶	۳	۴	۲۹	۴	۴	۸	*	*	*	*	*	*	*
۳۹	مستعلی مقلی	۰۴۹۴۸۷	۲	۱۰	۷۷	۲۲	۲۲	۱۲	*	*	*	*	*	*	*
۴۰	مستعلی علیا	۰۴۹۴۸۶	۲	۸۱	۵۷۱	۱۱۴	۱۱۴	۱۱۱	*	*	*	*	*	*	*
۴۱	مسگره	۰۴۹۴۸۷	۱	۲۸	۱۶۴	۳۰	۳۰	۲۸	*	*	*	*	*	*	*
۴۲	مسگره بالا	۰۴۹۴۸۶	۲	۲	۱۹	۲	۲	۳	*	*	*	*	*	*	*
۴۳	مولی	۰۴۹۴۸۹	۴	۱۲	۷۰	۰	۰	۱۵	*	*	*	*	*	*	*
۴۴	میدان	۰۴۹۴۹۰	۲	۱۲	۸۲	۴	۴	۱۷	*	*	*	*	*	*	*
۴۵	شاهدان	۰۴۹۴۹۱	۳	۱۱	۶۷	۲	۲	۱۱	*	*	*	*	*	*	*
۴۶	وردار ان طلعه	۰۴۹۴۸۲	۲	۵	۲۷	۰	۰	۷	*	*	*	*	*	*	*
۴۷	وزم خفکه رود	۰۴۹۴۸۲	۴	۹	۶۰	۰	۰	۱۳	*	*	*	*	*	*	*
۴۸	ویته	۰۴۹۴۸۳	۳	۲۱	۱۲۲	۸	۸	۲۵	*	*	*	*	*	*	*
۴۹	هزار خانی	۰۴۹۴۸۵	۲	۲۰	۱۲۶	۲۷	۲۷	۲۰	*	*	*	*	*	*	*

کد نوع راه آبادی: ۱، جاده اشغال، ۲، جاده شوره، ۳، جاده خاکی، ۴، مارود، ۵، سایر (اینگاه راه آهن، یازده آبی، ۵۱، نامشخص)

تعداد گاو و گوساله	تعداد گوسفند بز	تعداد گاو باین آلات کشاورزی	فروشگاه تانادنی	دستری به وسیله تعمیراتی و ابزار	تعمیرات	دستری به روزنامه و مجله و ابزار	صندوق پست	بیمار و دامهای روستایی	دانشگاه کیمیا و پزشکی	پزشک	خانه بهداشت	مرکز بهداشتی درمانی	حمام	آموزش و تفریح کودکان	مدرسه راهنمایی	دبستان	برق	آب لوله کشی	پایگاه خدمات بیج	مرکز خدمات روستایی	دفتر خدمات سازندگی	شورای اسلامی روستایی	اماکن مذهبی مسلمانان	بنیاد مذهبی مسلمانان	شماره ردیف آبادی
۴۲	۴۱	۴۰	۳۹	۳۸	۳۷	۳۶	۳۵	۳۴	۳۳	۳۲	۳۱	۳۰	۲۹	۲۸	۲۷	۲۶	۲۵	۲۴	۲۳	۲۲	۲۱	۲۰	۱۹	۱۸	۱۷
۶	۲۰۰																								۶
۲۰	۱۱۰															*									۷
۵۰	۵۰۰																								۸
۸۰	۲۰۰																	*							۹
۱۰۰	۲۵۰۰																								۱۰
۱۰۰	۱۵۰۰																								۱۱
۱۰۰	۴۰۰۰																		*						۱۲
۵	۱۵۰																								۱۳
۱۰۰	۵۰۰			*			*					*							*						۱۴
۱۰	۲۹۰																								۱۵
۱۰	۴۰۰																		*						۱۶
۲۰	۲۵۰																		*						۱۷
۱۵۰	۱۲۰۰		*																*						۱۸
۲۰	۱۲۰۰																		*						۱۹
۴۰	۸۰۰																		*						۲۰
۵	۱۰۰																		*						۲۱
۵۰	۲۰																		*						۲۲
۲۰	.																		*						۲۳
۵۰	۴۵۰			*															*						۲۴
۱۰۰	۴۰۰																		*						۲۵
۲۰	۹۰۰																		*						۲۶
۱۰	.																		*						۲۷
۲۰	۲۲۰																		*						۲۸
۱۲	۲۴۰																		*			*			۲۹
۱۲	۱۵۰																		*						۳۰
۲۰	۲۰۰																		*			*			۳۱
۵۰	۲۰۰																		*						۳۲
۶۰	۲۰۰۰																		*						۳۳
۱۰	۱۲۵																		*						۳۴
۸	۲۰۰																		*						۳۵
۶	۱۵۰																		*						۳۶
۵۰	۴۰۰																		*						۳۷
۱۲	۱۰۰																		*						۳۸
۵۰	.			*															*			*			۳۹
۲۰۰	۲۵۰		*																*		*				۴۰
۲۹	۴۹۶			*															*		*				۴۱
۲	.			*															*		*				۴۲
۵۰	۱۲۰۰																		*		*				۴۳
۲۰	۲۰۰۰																		*		*				۴۴
۲۰	۲۰۰		*																*		*				۴۵
.	۴۰۰																		*		*				۴۶
۲۰	۱۸۰																		*		*				۴۷
۵۰	۲۰۰																		*		*				۴۸
۵۰	۲۰۰																		*		*				۴۹

شماره ردهیف آبادی	آبادی	نوع راه آبادی (کد)	تعداد خانوار	کل جمعیت	جمعیت عمال پریشتر	جمعیت باسواد	جمعیت ناخوان	فعالیت کشاورزی								
								زراعت	باغداری	دامداری دامپروری	پرورش طیور					
۱	۲	۳	۴	۵	۶	۷	۸	۹	۱۰	۱۱	۱۲	۱۳	۱۴	۱۵	۱۶	
	دهستان قهرورز آباد		۱۶۱۹	۹۲۴۰	۷۲۱۵	۲۴۴۴	۲۱۴۰	۸۵								
۱	احمد آباد منگور ساقی	۰۴۹۵۴۸	۱۴	۷۲	۶۱	۷	۲۱	*								
۲	امد آباد	۰۴۹۵۴۹	۴	۲۰	۱۸	۱	۷	*								
۳	باغ بیگلری	۰۴۹۵۵۰	۸	۴۹	۳۹	۱۸	۱۶	*								
۴	باغ طحیفون	۰۴۹۵۵۱	۲	۲۹۵	۲۲۵	۱۱۲	۵۲	*								
۵	باغ کر مبیگ	۰۴۹۵۵۲	۲۰	۱۲۱	۹۹	۲۰	۲۰	*								
۶	بشته ریزه سفلی	۰۴۹۵۵۴	۱۴	۷۶	۵۱	۲۳	۱۹	*								
۷	بشته ریزه علیا	۰۴۹۵۵۵	۴	۲۱	۱۹	۵	۶	*								
۸	بشته ریزه وسطی	۰۴۹۵۵۶	۱۴	۸۲	۵۹	۲۵	۲۰	*								
۹	جلو	۰۴۹۵۵۸	۲۹	۲۶۲	۲۱۴	۱۱۹	۴۳	*								
۱۰	جیر استلاغ	۰۴۹۵۵۹	۲۰	۱۱۱	۹۴	۴۲	۲۳	*								
۱۱	چالاب بیگین	۰۴۹۵۶۰	۱۰	۳۹	۳۱	۳	۱۰	*								
۱۲	چراغ آباد	۰۴۹۵۶۱	۸	۵۸	۴۸	۰	۲۵	*								
۱۳	چرو ریش	۰۴۹۵۶۲	۵	۳۴	۲۴	۱۰	۹	*								
۱۴	چشمه سفید	۰۴۹۵۶۳	۳	۷۷	۶۰	۱	۱۷	*								
۱۵	چشمه ساکان	۰۴۹۵۶۵	۳	۶۸	۵۴	۲۲	۲۲	*								
۱۶	چله علیا	۰۴۹۵۶۷	۲۱	۱۰۸	۹۴	۲۳	۱۸	*								
۱۷	حاجی آباد سه	۰۴۹۵۶۸	۴	۳۰	۲۵	۱	۵	*								
۱۸	حاجی آباد علیا	۰۴۹۵۶۹	۱	۶	۴	۰	۲	*								
۱۹	حاجی آباد یک	۰۴۹۵۷۰	۲	۱۳	۱۰	۰	۳	*								
۲۰	حصین آباد روشن تن	۰۴۹۵۷۱	۹	۵۹	۴۸	۱۴	۱۳	*								
۲۱	خرخر سفلی	۰۴۹۵۷۲	۱۸	۱۰۱	۷۹	۱۳	۱۹	*								
۲۲	خرگاب سفلی	۰۴۹۵۷۳	۱	۲	۲	۰	۱	*								
۲۳	خرگاب علیا	۰۴۹۵۷۴	۱۵	۷۳	۵۷	۱۰	۱۴	*								
۲۴	خلیلان سفلی	۰۴۹۵۷۶	۶	۳۲	۲۹	۱۵	۸	*								
۲۵	خلیلان علیا	۰۴۹۵۷۷	۱۰	۵۶	۴۶	۱۷	۱۶	*								
۲۶	دار امرود سفلی	۰۴۹۵۷۸	۱۷	۹۵	۷۱	۱۲	۲۸	*								
۲۷	دار امرود علیا	۰۴۹۵۷۹	۱۳	۸۵	۶۵	۱۵	۲۶	*								
۲۸	دار بدر	۰۴۹۵۸۰	۱۷	۱۰۲	۷۳	۱۳	۲۶	*								
۲۹	دار بیید	۰۴۹۵۸۱	۱۰	۵۲	۴۸	۱	۲۱	*								
۳۰	دار بند زرد	۰۴۹۵۸۲	۸	۵۱	۳۵	۱۶	۸	*								
۳۱	دورچی	۰۴۹۵۸۳	۸	۴۶	۳۵	۹	۱۰	*								
۳۲	دیلاتچی سفلی	۰۴۹۵۸۴	۱۱	۷۴	۵۶	۱۸	۱۲	*								
۳۳	دیلاتچی علیا	۰۴۹۵۸۵	۱۲	۶۷	۴۹	۲۲	۱۴	*								
۳۴	ریخل	۰۴۹۵۸۶	۲	۲۶	۱۹	۷	۵	*								
۳۵	زمان آباد	۰۴۹۵۸۷	۱۹	۹۷	۸۱	۲۷	۲۸	*								
۳۶	سامله سفلی	۰۴۹۵۸۸	۲۹	۲۲۲	۱۶۹	۳۶	۷۷	*								
۳۷	سامله علیا	۰۴۹۵۸۹	۱۶	۸۳	۶۴	۷	۲۸	*								
۳۸	سخر سفلی	۰۴۹۵۹۰	۶	۳۴	۲۴	۸	۶	*								
۳۹	سخر علیا	۰۴۹۵۹۱	۲۳	۱۸۵	۱۴۱	۳۶	۵۱	*								
۴۰	سر اب	۰۴۹۵۹۲	۲	۷۲۸	۵۴۶	۱۶۳	۱۷۶	*								
۴۱	سر بیزل	۰۴۹۵۹۳	۱۲	۸۵	۷۱	۳۱	۱۴	*								
۴۲	سر تنه زنگنه	۰۴۹۵۹۴	۲۳	۱۳۸	۹۹	۵۴	۳۳	*								
۴۳	سر دار	۰۴۹۵۹۶	۱۲	۸۵	۷۱	۰	۱۳	*								
۴۴	سرونو سفلی	۰۴۹۵۹۷	۲	۵۸۹	۴۶۵	۱۵۰	۱۰۵	*								
۴۵	سرونو علیا	۰۴۹۵۹۸	۲	۴۶۰	۳۶۹	۱۴۴	۱۰۲	*								

کد نوع راه آبادی: ۱ جاده اسفالت، ۲ جاده شوسه، ۳ جاده خاکی، ۴ مارو، ۵ سایر (ایستگاه راه آهن یا راه آبی)، ۵، ۶، ۷، ۸، ۹، ۱۰، ۱۱، ۱۲، ۱۳، ۱۴، ۱۵، ۱۶، ۱۷، ۱۸، ۱۹، ۲۰، ۲۱، ۲۲، ۲۳، ۲۴، ۲۵، ۲۶، ۲۷، ۲۸، ۲۹، ۳۰، ۳۱، ۳۲، ۳۳، ۳۴، ۳۵، ۳۶، ۳۷، ۳۸، ۳۹، ۴۰، ۴۱، ۴۲، ۴۳، ۴۴، ۴۵

تعداد گاو و گاو سگاله	تعداد گوسفند و بز	تغییر کل زمین آلات کشاورزی	فروشگاه تعاونی	دستری بر روی تجهیزات عمومی رانندگی	تعمیرات	دستری بر روی تجهیزات خودرو آبی	صندوق پست	بیمار و مامای روستایی	دانشگاه تئیسین دانشگاه	پزشک	خانه بهداشت	مرکز بهداشتی درمانی	خام	آموزش و تفریح مواد آموزشی	مدرسه راهنمایی	دبستان	برنج	آب لوله کشی	پایگاه خدمات بروج	مرکز خدمات روستایی	دفتر بهداشت و زندگی	شورای اسلامی روستایی	امکن مذهبی سلمانان	بلنج مذهبی سلمانان	شماره در دفتر آبی
۴۲	۴۱	۴۰	۳۹	۳۸	۳۷	۳۶	۳۵	۳۴	۳۳	۳۲	۳۱	۳۰	۲۹	۲۸	۲۷	۲۶	۲۵	۲۴	۲۳	۲۲	۲۱	۲۰	۱۹	۱۸	۱۷
۲۱۱۷	۴۳۳۸	۰	۷	۲۲	۰	۰	۵	۰	۰	۰	۱	۱	۱	۷	۲	۳۰	۲۴	۱۶	۰	۰	۱	۱۲	۲	۱	۱
۰	۲۰۰۰																	*							۱
۰	۱۲																								۲
۱۰	۲۰۰																								۳
۵۰	۷۰۰			*																					۴
۲۰	۱۰۰۰			*																					۵
۵۰	۰			*																					۶
۲۰	۲۵۰			*																					۷
۲۰	۲۰۰			*																					۸
۲۰	۱۴۰۰			*																					۹
۷	۱۰۰۰			*																					۱۰
۲	۲۴۰			*																					۱۱
۲۰	۲۰۶۰																								۱۲
۰	۲۵۰																								۱۳
۰	۸۰۰																								۱۴
۲۰	۰																								۱۵
۳۰	۱۷۰		*														*								۱۶
۴	۱۲۰																								۱۷
۱	۲۶																								۱۸
۲	۱۵																								۱۹
۸	۳۹۰																								۲۰
۱۰	۵۰۰																	*							۲۱
۰	۶۰۰																								۲۲
۲۵	۳۵۰																					*			۲۳
۶	۷۰۰																								۲۴
۲۰	۲۵۰																								۲۵
۵	۵۰۰													*				*							۲۶
۰	۷۰۰																	*							۲۷
۶۰	۳۵۰																	*							۲۸
۰	۱۰۰																	*							۲۹
۰	۲۰۰			*														*							۳۰
۲۰	۲۲۰			*														*							۳۱
۲۰	۲۵۰			*														*							۳۲
۲۰	۱۷۰			*														*							۳۳
۲۰	۲۰۰																	*							۳۴
۲۰	۰																	*							۳۵
۱۵۰	۷۰۰																	*							۳۶
۲۰	۷۰۰																	*							۳۷
۲۰	۰																	*							۳۸
۱۰	۲۴۰																	*							۳۹
۱۰۰	۲۰۵۰		*				*				*			*			*	*							۴۰
۲۰	۲۵۰						*				*			*			*	*							۴۱
۱۰	۴۳۰						*				*			*			*	*							۴۲
۱	۳۰۰۰		*				*				*			*			*	*							۴۳
۶۰	۱۱۰۰		*	*			*				*			*			*	*							۴۴
۲۰	۶۰۰		*	*			*				*			*			*	*							۴۵

شماره ردیف آبادی	آبادی	کده آبادی	نوع راه آبادی (گده)	تعداد خانوار	جمعیت	جمعیت عمال بیشتر	جمعیت باسواد	جمعیت شغل	فعالیت کشاورزی						
									زراعت	باغداری	دامداری دامپروری	پرورش طیور	پرورش گاو ابریشم	پرورش بز و گوسفند	پرورش ماهی
۱	۲	۳	۴	۵	۶	۷	۸	۹	۱۰	۱۱	۱۲	۱۳	۱۴	۱۵	۱۶
۴۶	سیاهگل	۰۴۹۵۹۹	۲	۲۶	۱۷۶	۱۳۲	۲۴	۲۸	*	*	*	*	*	*	*
۴۷	فاهید داغ	۰۴۹۶۰۱	۲	۲۰	۱۲۶	۹۸	۲۷	۲۲	*	*	*	*	*	*	*
۴۸	طهته سفلی	۰۴۹۶۰۲	۲	۵	۲۶	۲۱	۲	۵	*	*	*	*	*	*	*
۴۹	طهته علیا	۰۴۹۶۰۳	۲	۴۰	۱۹۸	۱۴۹	۶۹	۴۱	*	*	*	*	*	*	*
۵۰	طهته وسطی	۰۴۹۶۰۴	۲	۱۵	۱۰۱	۷۷	۱۸	۲۰	*	*	*	*	*	*	*
۵۱	ظلان سفلی	۰۴۹۶۰۵	۲	۲	۱۶	۱۶	۸	۲	*	*	*	*	*	*	*
۵۲	ظلان علیا	۰۴۹۶۰۶	۲	۱۲	۸۲	۵۸	۷	۱۳	*	*	*	*	*	*	*
۵۳	علی آباد	۰۴۹۶۰۷	۲	۵	۲۴	۱۹	۳	۸	*	*	*	*	*	*	*
۵۴	فیروز آباد	۰۴۹۶۰۸	۲	۲۶	۱۶۸	۱۳۰	۵۳	۴۲	*	*	*	*	*	*	*
۵۵	قمش	۰۴۹۶۰۹	۲	۱۲	۸۰	۶۷	۲۲	۱۹	*	*	*	*	*	*	*
۵۶	کاروانه سفلی	۰۴۹۶۱۱	۲	۲۵	۱۵۰	۱۱۱	۵۷	۲۶	*	*	*	*	*	*	*
۵۷	کاروانه علیا	۰۴۹۶۱۲	۲	۲	۲۱	۱۶	۵	۴	*	*	*	*	*	*	*
۵۸	کاروانه وسطی	۰۴۹۶۱۳	۲	۸	۵۷	۴۰	۱۳	۹	*	*	*	*	*	*	*
۵۹	کرگان	۰۴۹۶۱۴	۲	۱۰	۶۶	۵۲	۲۱	۱۶	*	*	*	*	*	*	*
۶۰	کره چوبه	۰۴۹۶۱۵	۲	۲	۱۹	۱۷	۴	۵	*	*	*	*	*	*	*
۶۱	کژک	۰۴۹۶۱۰	۲	۲۲	۱۷۸	۱۳۰	۵۳	۴۵	*	*	*	*	*	*	*
۶۲	کله چوبه	۰۴۹۶۱۶	۲	۵۳	۲۹۸	۲۲۹	۶۵	۶۸	*	*	*	*	*	*	*
۶۳	کنار مرگ سفلی	۰۴۹۶۱۷	۲	۱۷	۱۰۳	۷۸	۲۴	۲۱	*	*	*	*	*	*	*
۶۴	کورخه خرونی	۰۴۹۶۱۹	۲	۴	۱۸	۱۴	۲	۴	*	*	*	*	*	*	*
۶۵	کهریز سفلی	۰۴۹۶۲۰	۲	۲۴	۱۱۴	۸۷	۲۹	۲۱	*	*	*	*	*	*	*
۶۶	کهریز علیا	۰۴۹۶۲۱	۲	۴	۲۶	۲۰	۵	۶	*	*	*	*	*	*	*
۶۷	گامیز سفلی	۰۴۹۶۲۲	۲	۴۱	۲۲۷	۱۶۸	۴۸	۴۰	*	*	*	*	*	*	*
۶۸	گزان سفلی	۰۴۹۶۲۵	۲	۲۱	۱۲۷	۸۶	۴۱	۲۷	*	*	*	*	*	*	*
۶۹	گزان وسطی	۰۴۹۶۲۷	۲	۲۰	۱۴۰	۹۴	۵۰	۲۷	*	*	*	*	*	*	*
۷۰	گلم کبود سفلی	۰۴۹۶۲۸	۲	۵	۱۶	۱۱	۲	۵	*	*	*	*	*	*	*
۷۱	گلم کبود علیا	۰۴۹۶۲۹	۲	۲	۱۴	۱۰	۱	۴	*	*	*	*	*	*	*
۷۲	گلم کبود وسطی	۰۴۹۶۳۰	۲	۶	۲۳	۱۵	۳	۶	*	*	*	*	*	*	*
۷۳	گلدره	۰۴۹۶۳۱	۲	۱۵	۹۸	۷۵	۲۶	۲۲	*	*	*	*	*	*	*
۷۴	گوشی	۰۴۹۶۳۲	۲	۱۷	۹۱	۷۲	۱۲	۲۰	*	*	*	*	*	*	*
۷۵	موسی تارنج	۰۴۹۶۳۴	۲	۳۱	۱۸۴	۱۵۶	۶۸	۵۲	*	*	*	*	*	*	*
۷۶	مهدی آباد سفلی	۰۴۹۶۳۵	۲	۲۵	۱۴۱	۱۱۴	۴۰	۳۶	*	*	*	*	*	*	*
۷۷	مهدی آباد علیا	۰۴۹۶۳۶	۲	۱۱	۶۸	۵۴	۲۰	۱۶	*	*	*	*	*	*	*
۷۸	میان	۰۴۹۶۳۷	۲	۱۱	۸۰	۶۱	۱۸	۲۰	*	*	*	*	*	*	*
۷۹	نجات آباد	۰۴۹۶۳۹	۲	۴۶	۲۵۵	۱۹۱	۴۸	۶۱	*	*	*	*	*	*	*
۸۰	نظار گاه	۰۴۹۶۴۰	۲	۲	۲۱	۱۶	۵	۶	*	*	*	*	*	*	*
۸۱	نور چوبه	۰۴۹۶۴۱	۲	۲۷	۱۸۰	۱۳۱	۵۹	۴۰	*	*	*	*	*	*	*
۸۲	نور سفلی	۰۴۹۶۴۲	۲	۱۷	۹۷	۷۶	۲۳	۲۲	*	*	*	*	*	*	*
۸۳	نور علیا	۰۴۹۶۴۳	۲	۲۴	۱۴۱	۱۰۵	۴۵	۲۷	*	*	*	*	*	*	*
۸۴	ولیعخانی	۰۴۹۶۴۴	۲	۱۳	۶۱	۴۶	۱۰	۱۵	*	*	*	*	*	*	*
۸۵	هلقی	۰۴۹۶۴۵	۲	۲۲	۱۶۹	۱۳۱	۶۳	۴۵	*	*	*	*	*	*	*
	دهستان ماهیدشت شرقی			۴۲۹۳	۲۴۲۲۴	۱۹۳۰۴	۹۳۸۷	۵۱۳۴	۱۱۷	۲۵	۱۱۲	۴۰	۰	۵	۰
۱	بها سکول پنجاه تنی	۰۴۹۷۴۵	۱	۵	۲۲	۲۷	۱۱	۷	*	*	*	*	*	*	*
۲	بها گنجاب	۰۴۹۷۴۶	۱	۵۷	۳۵۴	۲۶۶	۱۷۱	۲۲	*	*	*	*	*	*	*
۳	بها نرینی	۰۴۹۷۴۷	۲	۲۵	۱۶۰	۱۲۷	۴۲	۳۱	*	*	*	*	*	*	*

کد نوع راه آبادی: ۱ جاده اسفالت، ۲ جاده خاکی، ۳ ماره، ۴ سایر راههای آسفالته، ۵ نامشخص

تعداد گاو و گوساله	تعداد گوسفند و بز	تعمیرگاه پلین آلات کشاورزی	فروشگاه تعاونی	دستری به وسیله تعمیراتی در آبادی	تعمیرات	دستری به روزنامه و مجله در آبادی	صندوق پست	بیمار و دامهای روستایی	دانشگاه کشیک پلین در پزشکی	پزشک	خانه بهداشت	مرکز بهداشتی درمانی	حمام	آموزش باغچه‌ها و آلودگی	مدرسه راهنمایی	دبستان	برق	آب لوله کشی	پایگاه خدمات بست بیج	مرکز خدمات روستایی	دفتر بهداشت از زندگی	شورای اسلامی روستایی	امکن مذهبی مسلمانان	بنیاد مذهبی مسلمانان	شماره در دفتر آبادی
۴۲																									
	۲۵																								۴۶
	۲۰															*									۴۷
	۲																								۴۸
	۴۰			*												*									۴۹
	۲۰			*												*									۵۰
	۰															*									۵۱
	۴	۱۵۰۰																							۵۲
	۰	۲۰																							۵۳
	۴۰	۱۲۰												*		*									۵۴
	۲۰	۲۴۰												*		*									۵۵
	۲۰	۹۵۰		*										*		*									۵۶
	۷	۱۰۰														*									۵۷
	۰	۱۷۰														*									۵۸
	۰	۱۰۰	*													*									۵۹
	۱۰	۰																							۶۰
	۲۰	۹۰۰		*																					۶۱
	۱۰۰	۲۵۰		*												*									۶۲
	۲۰	۱۲۰۰														*									۶۳
	۱۲	۲۰														*									۶۴
	۲۰	۲۵۰														*						*			۶۵
	۰	۱۰														*									۶۶
	۳	۱۵۰۰	*	*										*		*						*			۶۷
	۴۰	۴۰۰												*		*						*			۶۸
	۱۰۰	۱۰۳۰														*						*			۶۹
	۰	۲۰۰		*												*						*			۷۰
	۱	۱۱۵														*						*			۷۱
	۰	۲۰۰		*												*						*			۷۲
	۲۰	۲۴۰														*						*			۷۳
	۲۰	۲۰۰														*						*			۷۴
	۲۰	۸۰۰														*						*			۷۵
	۱۰۰	۲۵۰		*												*						*			۷۶
	۵۰	۲۰۰		*												*						*			۷۷
	۸۰	۸۵۰		*												*						*			۷۸
	۱۰۰	۵۰۰	*	*												*						*			۷۹
	۲	۶۰۰														*						*			۸۰
	۲۰	۱۵۰۰					*									*						*			۸۱
	۵۰	۵۰۰		*												*						*			۸۲
	۵۰	۵۰۰		*												*						*			۸۳
	۱۰	۴۰۰														*						*			۸۴
	۲۰	۲۰۰	*				*					*				*					*	*			۸۵
۹۹۲۸			۲	۱۱	۲	۳	۱۵	۷	۳	۲	۳	۲	۲	۲۳	۵	۸۰	۱۷	۳۹	۱۱	۴	۳	۶۶	۲۱	۱۰	۱
۰														*			*		*		*	*	*	*	۲
۲۰			*	*										*			*		*		*	*	*	*	۳
۲۰۰	۱۰۰۰																	*		*	*	*	*	*	

خصوصیات اجتماعی - اقتصادی آبادیهای دارای سکنه شهرستان باختران

شماره ردیف آبادی	آبادی	کد آبادی	نوع راه آبادی (گرد)	تعداد خانوار	کل جمعیت	جمعیت عمال بیشتر	جمعیت باسواد	جمعیت شامل	فعالیات عمده کشاورزی						
									زراعت	باغداری	دامداری دامپروری	پرورش طیور	پرورش گاو ابریشم	پرورش بز و گوسفند	پرورش ماهی
۱	۲	۳	۴	۵	۶	۷	۸	۹	۱۰	۱۱	۱۲	۱۳	۱۴	۱۵	۱۶
۴	بلمانه سفلی	۰۴۹۷۴۸	۲	۲۹	۱۶۱	۱۲۲	۸۴	۲۲	*	*	*	*	*	*	*
۵	بلمانه علیا	۰۴۹۷۴۹	۲	۲۶	۱۲۴	۱۰۱	۲۲	۴۰	*	*	*	*	*	*	*
۶	بندیلوط	۰۴۹۷۵۰	۲	۲۲	۱۵۳	۱۱۵	۵۵	۲۷	*	*	*	*	*	*	*
۷	بندر آباد	۰۴۹۷۵۱	۱	۱۲	۶۴	۴۷	۲۲	۱۳	*	*	*	*	*	*	*
۸	پستی آباد	۰۴۹۷۵۲	۲	۴۲	۲۷۳	۲۲۰	۸۹	۶۵	*	*	*	*	*	*	*
۹	پیر حیاتی سفلی	۰۴۹۷۵۵	۱	۴۸	۲۸۴	۲۲۲	۱۲۶	۵۰	*	*	*	*	*	*	*
۱۰	پیر حیاتی وسطی	۰۴۹۷۵۷	۳	۲۳	۱۷۱	۱۰۹	۶۹	۲۴	*	*	*	*	*	*	*
۱۱	تازه آباد شاهمیوند	۰۴۹۷۵۸	۱	۱۷	۹۱	۷۳	۳۴	۲۲	*	*	*	*	*	*	*
۱۲	توه لطیف	۰۴۹۷۶۱	۳	۴۹	۲۹۳	۲۳۲	۱۱۲	۷۰	*	*	*	*	*	*	*
۱۳	جامه شوران سفلی	۰۴۹۷۶۲	۳	۷۵	۴۲۲	۳۴۸	۲۱۵	۸۶	*	*	*	*	*	*	*
۱۴	جامه شوران علیا	۰۴۹۷۶۳	۳	۶۷	۳۸۵	۳۰۱	۱۸۲	۷۵	*	*	*	*	*	*	*
۱۵	جوره	۰۴۹۷۶۴	۲	۲۶	۱۶۰	۱۳۱	۷۸	۵۶	*	*	*	*	*	*	*
۱۶	چالابه سفلی	۰۴۹۷۶۵	۳	۲۸	۱۹۶	۱۵۹	۷۱	۳۹	*	*	*	*	*	*	*
۱۷	چالابه علیا	۰۴۹۷۶۶	۲	۲۵	۲۲۶	۱۷۸	۸۴	۶۱	*	*	*	*	*	*	*
۱۸	چاوشان	۰۴۹۷۶۷	۳	۱۸	۱۱۰	۸۵	۴۰	۲۷	*	*	*	*	*	*	*
۱۹	چشمه سفید	۰۴۹۷۶۸	۱	۱۲۲	۶۷۹	۵۷۲	۳۹۲	۱۶۱	*	*	*	*	*	*	*
۲۰	چقابلک خواجه باقی	۰۴۹۷۶۹	۱	۵۱	۲۷۶	۲۲۲	۱۰۷	۶۸	*	*	*	*	*	*	*
۲۱	چقابلک علیا	۰۴۹۷۷۰	۱	۵۹	۳۳۴	۲۷۹	۱۵۲	۶۳	*	*	*	*	*	*	*
۲۲	چقابلک کوچک	۰۴۹۷۷۱	۱	۱۲	۹۲	۷۲	۴۵	۱۸	*	*	*	*	*	*	*
۲۳	چقابلک محمدزمان	۰۴۹۷۷۲	۱	۲۵	۱۲۹	۱۱۰	۷۱	۳۳	*	*	*	*	*	*	*
۲۴	چقابهار	۰۴۹۷۷۳	۳	۲۳	۲۰۲	۱۵۹	۶۵	۳۵	*	*	*	*	*	*	*
۲۵	چقاحمین	۰۴۹۷۷۴	۱	۱۹	۱۲۳	۹۱	۴۸	۲۰	*	*	*	*	*	*	*
۲۶	چقازرد	۰۴۹۷۷۵	۲	۸۲	۴۲۶	۳۳۵	۱۸۸	۱۲۹	*	*	*	*	*	*	*
۲۷	چقازرد باغی	۰۴۹۷۷۶	۲	۱۰	۵۲	۴۲	۲۱	۱۷	*	*	*	*	*	*	*
۲۸	چقاسفر	۰۴۹۷۷۷	۲	۴۳	۲۶۰	۲۱۰	۱۰۸	۵۱	*	*	*	*	*	*	*
۲۹	چقاکلی علیا	۰۴۹۷۷۸	۲	۹۵	۵۹۵	۴۶۲	۲۶۷	۱۱۴	*	*	*	*	*	*	*
۳۰	چقاکیشو	۰۴۹۷۷۹	۲	۴۶	۲۶۵	۲۰۴	۱۲۳	۴۵	*	*	*	*	*	*	*
۳۱	چقاسرکس	۰۴۹۷۸۰	۲	۱۲۷	۴۶۹	۳۷۲	۲۶۰	۱۶۴	*	*	*	*	*	*	*
۳۲	چقاندعلی	۰۴۹۷۸۱	۲	۶۸	۲۷۵	۲۰۲	۱۵۹	۹۷	*	*	*	*	*	*	*
۳۳	چهارزیر سفلی	۰۴۹۷۸۲	۲	۷۵	۴۴۳	۳۴۷	۱۸۳	۸۳	*	*	*	*	*	*	*
۳۴	چهارزیر علیا	۰۴۹۷۸۳	۱	۲۵	۲۰۲	۱۵۷	۷۱	۴۵	*	*	*	*	*	*	*
۳۵	حاجی آباد سفلی	۰۴۹۷۸۴	۲	۱۵	۱۵	۹	۰	۲	*	*	*	*	*	*	*
۳۶	حاجی آباد شهلای	۰۴۹۷۸۵	۲	۳۴	۱۹۳	۱۴۹	۸۳	۴۱	*	*	*	*	*	*	*
۳۷	حاجی عزیز چشمه سفید	۰۴۹۷۸۶	۱	۶۲	۳۹۱	۱۱۲	۷۷	۳۳	*	*	*	*	*	*	*
۳۸	حسین آباد	۰۴۹۷۸۷	۲	۱۷	۹۲	۷۶	۲۲	۱۸	*	*	*	*	*	*	*
۳۹	خانه بیگی	۰۴۹۷۸۸	۱	۸	۳۶	۲۱	۱۳	۹	*	*	*	*	*	*	*
۴۰	خزل	۰۴۹۷۸۹	۲	۲۱	۱۸۷	۱۲۹	۵۶	۴۶	*	*	*	*	*	*	*
۴۱	درگه چشمه سفید	۰۴۹۷۹۰	۲	۱۲	۸۴	۷۱	۲۰	۱۶	*	*	*	*	*	*	*
۴۲	درگه خلیفه قلی	۰۴۹۷۹۱	۳	۸	۵۱	۴۱	۱۴	۱۶	*	*	*	*	*	*	*
۴۳	درگه غلامعلی	۰۴۹۷۹۲	۳	۲۲	۱۳۸	۱۱۶	۶۵	۳۷	*	*	*	*	*	*	*
۴۴	درگه محمدعلی	۰۴۹۷۹۳	۳	۸	۴۸	۳۲	۸	۹	*	*	*	*	*	*	*
۴۵	درگه ملاعلی کرم	۰۴۹۷۹۴	۲	۱۸	۱۱۴	۹۵	۴۴	۳۳	*	*	*	*	*	*	*
۴۶	دو چقانی درویش	۰۴۹۷۹۵	۲	۴۰	۲۳۵	۱۸۵	۱۲۰	۶۹	*	*	*	*	*	*	*
۴۷	دو کوشکان حسینخان	۰۴۹۷۹۶	۲	۲۰	۱۰۴	۹۲	۳۳	۲۴	*	*	*	*	*	*	*
۴۸	دولت آباد سفلی	۰۴۹۷۹۷	۲	۳۴	۱۲۴	۹۶	۵۷	۲۷	*	*	*	*	*	*	*

نوع راه آبادی: ۱. جاده آسفالته، ۲. جاده شوسه، ۳. جاده خاکی، ۴. مارو، ۵. سایر (اینگاه راه آسین یا راه آبی)، ۵. ناشخص

تعداد گاو دودگوساله	۴۲	۵۰	۲۰	۴۰	۲	۱۰۰	۲۵۰	۵۰	۰	۲۰۰	۱۴۰	۱۵۰	۷۵	۲۲	۹۰	۶۰	۵۰۰	۱۵۰	۵۰	۱۴	۱۵	۲	۰	۴۰۰	۴	۲۰	۲۵۰	۲۰	۶۰۰	۹۰	۱۰۰	۶۰	۳	۲۰	۸۰	۸	۵	۹۵	۴۰	۷	۲۵	۲۰	۱۲	۹۰	۷۰	۲۰				
تعداد گوسفند بزرگ	۴۱	۰	۴۰۰	۷۰	۵۰۰	۵۵۰	۲۵۰	۰	۶۰	۴۵۰	۲۲۰	۲۶۰	۶۵	۱۲۰	۵۵۰	۷۰۰	۲۵۰	۸۲۰	۲۶۰	۶۰	۰	۱۲۰۰	۹۰۰	۱۴۰۰	۸۰	۶۰۰	۲۰۰۰	۲۵۰	۲۰۰۰	۹۰۰	۴۰	۱۷۰	۰	۲۵۰	۲۰۰	۱۰	۴۰۰	۲۶۰	۴۰۰	۱۶۳	۱۴۰۰	۵۰	۲۰۰	۲۴۰	۵۰۰	۵۰				
تیمبرگاه ماشین آلات شادری	۴۰																																																	
فروشگاه تعاونی	۳۹								*																																									
دستری به وسیله نقدی عمومی رایجی	۳۸	*	*	*	*	*	*	*	*	*	*	*	*	*	*	*	*	*	*	*	*	*	*	*	*	*	*	*	*	*	*	*	*	*	*	*	*	*	*	*	*	*	*	*	*	*	*	*		
تلفن	۳۷																																																	
دستری به روزنامه و مجله از آبادی	۳۶																																																	
صندوق پست	۳۵	*	*	*	*	*	*	*	*	*	*	*	*	*	*	*	*	*	*	*	*	*	*	*	*	*	*	*	*	*	*	*	*	*	*	*	*	*	*	*	*	*	*	*	*	*	*	*	*	
بیمار و دامای روستایی	۳۴										*																																							
دانشگاه نجفین در تبریز	۳۳																																																	
پزشک	۳۲																																																	
خانه بهداشت	۳۱																																																	
مرکز بهداشتی درمانی	۳۰																																																	
حمام	۲۹																																																	
آموزش با صنعت مواد آموزشی	۲۸	*	*	*	*	*	*	*	*	*	*	*	*	*	*	*	*	*	*	*	*	*	*	*	*	*	*	*	*	*	*	*	*	*	*	*	*	*	*	*	*	*	*	*	*	*	*	*	*	
مدرسه راهنمایی	۲۷										*																																							
دبستان	۲۶	*	*	*	*	*	*	*	*	*	*	*	*	*	*	*	*	*	*	*	*	*	*	*	*	*	*	*	*	*	*	*	*	*	*	*	*	*	*	*	*	*	*	*	*	*	*	*	*	
برن	۲۵	*	*	*	*	*	*	*	*	*	*	*	*	*	*	*	*	*	*	*	*	*	*	*	*	*	*	*	*	*	*	*	*	*	*	*	*	*	*	*	*	*	*	*	*	*	*	*	*	
آب لوله کشی	۲۴	*	*	*	*	*	*	*	*	*	*	*	*	*	*	*	*	*	*	*	*	*	*	*	*	*	*	*	*	*	*	*	*	*	*	*	*	*	*	*	*	*	*	*	*	*	*	*	*	
پایگاه خدمات بیج	۲۳											*																																						
مرکز خدمات روستایی	۲۲													*																																				
دفتر بهداشت زندگی	۲۱																																																	
شورای اسلامی روستایی	۲۰																																																	
امکن مذهبی مسلمانان	۱۹																																																	
بنج مذهبی مسلمانان	۱۸																																																	
شماره ویدیو آبادی	۱۷	۴	۵	۶	۷	۸	۹	۱۰	۱۱	۱۲	۱۳	۱۴	۱۵	۱۶	۱۷	۱۸	۱۹	۲۰	۲۱	۲۲	۲۳	۲۴	۲۵	۲۶	۲۷	۲۸	۲۹	۳۰	۳۱	۳۲	۳۳	۳۴	۳۵	۳۶	۳۷	۳۸	۳۹	۴۰	۴۱	۴۲	۴۳	۴۴	۴۵	۴۶	۴۷	۴۸				

شماره ردیف آبادی	آبادی	کده آبادی	نوع راه آبادی (کده)	تعداد خانوار	کل جمعیت	جمعیت عرسالاولیتر	جمعیت باسواد	جمعیت شامل	فصلیت کشاورزی						
									۱۰	۱۱	۱۲	۱۳	۱۴	۱۵	۱۶
۴۹	دولت آباد علیا	۰۴۹۸۰۰	۲	۱۸	۸۸	۶۷	۳۰	۲۱	*	*	*	*	*	*	*
۵۰	ده پیر	۰۴۹۸۰۱	۳	۲۷	۲۲۸	۱۸۹	۱۰۰	۴۴	*	*	*	*	*	*	*
۵۱	ده سفید	۰۴۹۸۰۲	۱	۲۴	۱۵۶	۱۲۲	۷۸	۲۸	*	*	*	*	*	*	*
۵۲	دیزگر ان سفلی	۰۴۹۸۰۳	۳	۵	۲۸	۲۵	۱	۵	*	*	*	*	*	*	*
۵۳	دیزگر ان علیا	۰۴۹۸۰۴	۳	۱۰	۵۷	۴۲	۱۴	۱۱	*	*	*	*	*	*	*
۵۴	دالکده حاج عباسقلی	۰۴۹۸۰۵	۲	۱۷	۹۵	۶۷	۴۶	۱۷	*	*	*	*	*	*	*
۵۵	دالکده فرج اله منتظری	۰۴۹۸۰۶	۲	۱۵	۷۶	۶۰	۲۹	۱۵	*	*	*	*	*	*	*
۵۶	دالکده وزیری	۰۴۹۸۰۷	۲	۱۴	۷۲	۵۴	۲۹	۱۲	*	*	*	*	*	*	*
۵۷	رباط سفلی	۰۴۹۸۰۸	۱	۸۹	۴۷۰	۳۷۴	۲۴۲	۸۹	*	*	*	*	*	*	*
۵۸	رباط علیا	۰۴۹۸۰۹	۱	۱۴۸	۷۸۸	۵۷۲	۳۲۹	۱۳۰	*	*	*	*	*	*	*
۵۹	رحیم آباد سفلی	۰۴۹۸۱۱	۲	۲۹	۱۴۱	۱۲۱	۶۸	۳۱	*	*	*	*	*	*	*
۶۰	رحیم آباد علیا	۰۴۹۸۱۲	۲	۲۷	۱۵۴	۱۲۱	۳۸	۲۹	*	*	*	*	*	*	*
۶۱	رقیوگر	۰۴۹۸۱۳	۳	۴۸	۲۳۸	۲۰۲	۴۲	۳۲	*	*	*	*	*	*	*
۶۲	ریزوند	۰۴۹۸۱۴	۲	۶۶	۳۶۵	۲۹۷	۹۲	۴۰	*	*	*	*	*	*	*
۶۳	سامره سفلی	۰۴۹۸۱۵	۲	۲۹	۱۸۳	۱۵۱	۸۷	۳۱	*	*	*	*	*	*	*
۶۴	سامره علیا	۰۴۹۸۱۶	۲	۶۵	۳۰۷	۲۶۱	۱۲۶	۷۶	*	*	*	*	*	*	*
۶۵	سرتپه	۰۴۹۸۱۷	۳	۱۹	۱۰۰	۷۹	۱۴	۳۴	*	*	*	*	*	*	*
۶۶	سنگتر اش	۰۴۹۸۱۸	۳	۵۶	۲۳۷	۲۱۷	۹۷	۷۰	*	*	*	*	*	*	*
۶۷	سه تپه	۰۴۹۸۲۰	۲	۲۵	۱۲۸	۹۰	۲۹	۲۷	*	*	*	*	*	*	*
۶۸	سه چقا	۰۴۹۸۲۱	۱	۶۶	۲۸۱	۲۰۹	۱۲۱	۶۷	*	*	*	*	*	*	*
۶۹	سیاه چقان سفلی	۰۴۹۸۲۲	۲	۱۴	۶۲	۵۲	۲۰	۱	*	*	*	*	*	*	*
۷۰	سیاه چقان علیا	۰۴۹۸۲۳	۲	۳	۲۰	۱۹	۱	۲	*	*	*	*	*	*	*
۷۱	سیاه کمر سفلی	۰۴۹۸۲۴	۳	۳۳	۲۰۹	۱۶۸	۱۰	۲۳	*	*	*	*	*	*	*
۷۲	سیاه کمر شیخه	۰۴۹۸۲۵	۲	۲	۱۴	۱۲	۰	۴	*	*	*	*	*	*	*
۷۳	سیاه کمر علیا	۰۴۹۸۲۶	۲	۱۷	۸۲	۶۵	۰	۹	*	*	*	*	*	*	*
۷۴	سیاه کمر علیا معروف	۰۴۹۸۲۷	۳	۲	۲۲	۱۵	۳	۳	*	*	*	*	*	*	*
۷۵	سیدنتی رفیق آبادی	۰۴۹۸۲۸	۲	۳۴	۱۸۱	۱۴۱	۷۷	۳۹	*	*	*	*	*	*	*
۷۶	سیمینه سفلی	۰۴۹۸۲۹	۲	۲۷	۲۳۱	۱۸۹	۷۸	۶۴	*	*	*	*	*	*	*
۷۷	سیمینه علیا	۰۴۹۸۳۰	۲	۵۴	۳۰۴	۲۲۱	۱۲۴	۷۰	*	*	*	*	*	*	*
۷۸	غرب	۰۴۹۸۳۱	۱	۲۰	۱۷۹	۱۴۲	۶۹	۵۲	*	*	*	*	*	*	*
۷۹	شرکت درخت	۰۴۹۸۳۲	۱	۱	۲	۲	۲	۲	*	*	*	*	*	*	*
۸۰	شور آباد	۰۴۹۸۳۵	۱	۲۶	۱۵۳	۱۲۲	۵۶	۳۷	*	*	*	*	*	*	*
۸۱	سناغ فلز یرنگین کمان	۰۴۹۸۳۶	۱	۳	۲۰	۱۶	۱۲	۲	*	*	*	*	*	*	*
۸۲	عالیپور علیا	۰۴۹۸۳۷	۳	۲۲	۱۴۷	۱۱۷	۲۲	۲۵	*	*	*	*	*	*	*
۸۳	عباس آباد سه چقا	۰۴۹۸۳۸	۲	۴۴	۳۷۴	۲۱۰	۱۲۱	۵۳	*	*	*	*	*	*	*
۸۴	عزیز آباد	۰۴۹۸۳۹	۳	۴	۱۳	۱۳	۵	۶	*	*	*	*	*	*	*
۸۵	علی آباد سفلی	۰۴۹۸۴۰	۳	۱۶	۱۰۶	۹۲	۴۲	۲۸	*	*	*	*	*	*	*
۸۶	علی آباد علیا	۰۴۹۸۴۱	۳	۸	۳۵	۳۱	۹	۹	*	*	*	*	*	*	*
۸۷	قلعه دار انبخان	۰۴۹۸۴۲	۱	۱۰۰	۵۳۵	۴۴۳	۲۲۱	۱۴۶	*	*	*	*	*	*	*
۸۸	قلعه نجفعلی خان	۰۴۹۸۴۳	۲	۵۷	۳۰۴	۲۳۵	۲۲	۳۱	*	*	*	*	*	*	*
۸۹	قلندر لکی	۰۴۹۸۴۴	۳	۱۴	۱۳۱	۱۰۰	۶۷	۳۷	*	*	*	*	*	*	*
۹۰	قمشه بابا کریم خان	۰۴۹۸۴۵	۳	۱۹	۱۱۴	۹۰	۱۴	۲۲	*	*	*	*	*	*	*
۹۱	قمشه تپه	۰۴۹۸۴۶	۳	۴۷	۲۵۶	۲۰۲	۹۷	۵۷	*	*	*	*	*	*	*
۹۲	قمشه میدامین	۰۴۹۸۴۷	۳	۱۲	۴۶	۳۶	۷	۱۲	*	*	*	*	*	*	*
۹۳	قمشه میدقام	۰۴۹۸۴۸	۳	۱۲	۴۰۷	۱۲۱	۱۲۳	۹۳	*	*	*	*	*	*	*

کد نوع راه آبادی: ۱ جاده اسفالت، ۲ جاده خاکی، ۳ ماره، ۴ سایر (ایستگاه راه آهن یا راه آبی)، ۵ ناشخص

تعداد گاو و گوسفند	تعداد گاو و گوسفند	تعمیرگاه ماشین آلات کشاورزی	فروشگاه تعاونی	دستری بر وسیله نقلیه عمومی آردی	تلفن	دستری بر روزنامه و مجله آردی	صندوق پست	بیمار و دامپزشکی روستایی	دامپروری و پرورش طیور	پرورش	خانه بهداشت	مرکز بهداشتی درمانی	حمام	آموزش و تفریح کودکان	مدرسه راهنمایی	دبستان	برق	آب لوله کشی	پایگاه تعاونی بیج	مرکز خدمات روستایی	دفتر جهاد سازندگی	شورای اسلامی روستایی	اماکن مذهبی مسلمانان	بنیاد مذهبی مسلمانان	شماره دفتر آبادی
۴۲	۴۱	۴۰	۳۹	۳۸	۳۷	۳۶	۳۵	۳۴	۳۳	۳۲	۳۱	۳۰	۲۹	۲۸	۲۷	۲۶	۲۵	۲۴	۲۳	۲۲	۲۱	۲۰	۱۹	۱۸	۱۷
۲۰	۱۳۰			*										*		*	*	*	*			*	*	*	۴۹
۴۰				*										*		*	*	*	*			*	*	*	۵۰
۲۰	۵۰۰			*										*		*	*	*	*			*	*	*	۵۱
۲	۷۰			*										*		*	*	*	*			*	*	*	۵۲
۱۰	۱۵۰			*										*		*	*	*	*			*	*	*	۵۳
۵۸	۳۹۴			*										*		*	*	*	*			*	*	*	۵۴
۵۰	۴۰۰			*										*		*	*	*	*			*	*	*	۵۵
۱۵	۴۰			*										*		*	*	*	*			*	*	*	۵۶
۲۰	۱۰۰	*	*	*	*		*	*		*	*	*	*	*	*	*	*	*	*			*	*	*	۵۷
۱۰	۲۰۰	*	*	*	*	*	*	*		*	*	*	*	*	*	*	*	*	*			*	*	*	۵۸
۴۰	۵۳۰	*	*	*	*	*	*	*		*	*	*	*	*	*	*	*	*	*			*	*	*	۵۹
.	۱۳۰۰			*										*		*	*	*	*			*	*	*	۶۰
۶۰۰	۳۴۰۰			*										*		*	*	*	*			*	*	*	۶۱
۲۵۰	۹۰۰			*			*	*		*	*	*	*	*	*	*	*	*	*			*	*	*	۶۲
۲۰۰	۲۰۰			*			*	*		*	*	*	*	*	*	*	*	*	*			*	*	*	۶۳
۲۰۰	۲۰۰			*			*	*		*	*	*	*	*	*	*	*	*	*			*	*	*	۶۴
۲۰	۸۲۰			*			*	*		*	*	*	*	*	*	*	*	*	*			*	*	*	۶۵
۵۰	۱۷۰۰			*			*	*		*	*	*	*	*	*	*	*	*	*			*	*	*	۶۶
۵۰	۶۰۰			*			*	*		*	*	*	*	*	*	*	*	*	*			*	*	*	۶۷
۵۰	۱۵۰۰			*			*	*		*	*	*	*	*	*	*	*	*	*			*	*	*	۶۸
۹	۶۰			*			*	*		*	*	*	*	*	*	*	*	*	*			*	*	*	۶۹
۱۰	۱۰			*			*	*		*	*	*	*	*	*	*	*	*	*			*	*	*	۷۰
۱۵	۸۰۰			*			*	*		*	*	*	*	*	*	*	*	*	*			*	*	*	۷۱
.	.			*			*	*		*	*	*	*	*	*	*	*	*	*			*	*	*	۷۲
۲	۲۰۰			*			*	*		*	*	*	*	*	*	*	*	*	*			*	*	*	۷۳
۱۰	۶۰۰			*			*	*		*	*	*	*	*	*	*	*	*	*			*	*	*	۷۴
۶۰	۵۴۰			*			*	*		*	*	*	*	*	*	*	*	*	*			*	*	*	۷۵
۶۰	۶۰۰	*	*	*	*		*	*		*	*	*	*	*	*	*	*	*	*			*	*	*	۷۶
۱۰۰	۵۰۰	*	*	*	*		*	*		*	*	*	*	*	*	*	*	*	*			*	*	*	۷۷
۱۰	۸۰۰	*	*	*	*		*	*		*	*	*	*	*	*	*	*	*	*			*	*	*	۷۸
.	.			*			*	*		*	*	*	*	*	*	*	*	*	*			*	*	*	۷۹
۱۰۰	۵۵۰			*			*	*		*	*	*	*	*	*	*	*	*	*			*	*	*	۸۰
.	.			*			*	*		*	*	*	*	*	*	*	*	*	*			*	*	*	۸۱
۵۰	۲۰۰			*			*	*		*	*	*	*	*	*	*	*	*	*			*	*	*	۸۲
۱۰۰	۶۰۰	*	*	*	*		*	*		*	*	*	*	*	*	*	*	*	*			*	*	*	۸۳
.	.			*			*	*		*	*	*	*	*	*	*	*	*	*			*	*	*	۸۴
۲۰	۳۰۰			*			*	*		*	*	*	*	*	*	*	*	*	*			*	*	*	۸۵
۱۰	.			*			*	*		*	*	*	*	*	*	*	*	*	*			*	*	*	۸۶
۷۰۰	۴۰۰۰			*			*	*		*	*	*	*	*	*	*	*	*	*			*	*	*	۸۷
۵۰	۱۵۰۰			*			*	*		*	*	*	*	*	*	*	*	*	*			*	*	*	۸۸
۱۰۰	۱۵۰۰	*	*	*	*		*	*		*	*	*	*	*	*	*	*	*	*			*	*	*	۸۹
۱۰	۷۰۰	*	*	*	*		*	*		*	*	*	*	*	*	*	*	*	*			*	*	*	۹۰
۱۰۰	.	*	*	*	*		*	*		*	*	*	*	*	*	*	*	*	*			*	*	*	۹۱
۱۰	.	*	*	*	*		*	*		*	*	*	*	*	*	*	*	*	*			*	*	*	۹۲
۲۰۰	۸۰۰	*	*	*	*		*	*		*	*	*	*	*	*	*	*	*	*			*	*	*	۹۳

شماره ردیف آبادی	آبادی	نوع راه آبادی (کیلومتر)	تعداد خانوار	کل جمعیت	جمعیت عساکر و پیشتر	جمعیت باسواد	جمعیت شغل	فعالیت کشاورزی							
								زراعت	باغداری	دامداری دامپزری	پرورش طیور	پرورش گاو و بز	پرورش ماهی		
۱	۲	۳	۴	۵	۶	۷	۸	۹	۱۰	۱۱	۱۲	۱۳	۱۴	۱۵	۱۶
۹۴	قمقه سید یعقوب	۴۹۸۴۹	۷۲	۴۰۱	۲۲۵	۱۹۹	۹۰	*	*	*	*	*	*	*	*
۹۵	قمقه لوزنگنه	۴۹۸۵۰	۵۶	۲۲۶	۲۲۷	۱۷۷	۸۲	*	*	*	*	*	*	*	*
۹۶	قوره خانه قهرمان	۴۹۸۵۲	۱	۱	۱	۰	۱	*	*	*	*	*	*	*	*
۹۷	قوره خانه یاسر	۴۹۸۵۵	۱	۱	۱	۱	۱	*	*	*	*	*	*	*	*
۹۸	قیماس	۴۹۸۵۶	۳	۲۱۷	۱۷۸	۲۸	۴۲	*	*	*	*	*	*	*	*
۹۹	کاشنبه چهار دانگی	۴۹۸۵۸	۲	۲۲۶	۱۶۹	۸۷	۴۰	*	*	*	*	*	*	*	*
۱۰۰	کاشنبه سفلی	۴۹۸۵۹	۲	۲۰۰	۱۵۹	۶۶	۴۶	*	*	*	*	*	*	*	*
۱۰۱	کاشنبه لنگه	۴۹۸۶۰	۲	۱۹۳	۱۴۴	۷۷	۲۸	*	*	*	*	*	*	*	*
۱۰۲	کله سواران	۴۹۸۶۱	۳	۸۶	۶۶	۲۳	۲۹	*	*	*	*	*	*	*	*
۱۰۳	کلپایی	۴۹۸۶۲	۱	۲۳۵	۲۶۳	۱۴۹	۷۲	*	*	*	*	*	*	*	*
۱۰۴	کنترلر بیان سفلی	۴۹۸۶۴	۱	۲۳۳	۱۸۲	۹۶	۵۱	*	*	*	*	*	*	*	*
۱۰۵	کنترلر بیان علیا	۴۹۸۶۵	۳	۱۱۰	۶۹	۱۶	۷۲	*	*	*	*	*	*	*	*
۱۰۶	کنترلر بیان وسطی	۴۹۸۶۶	۱	۷۲	۲۲	۱۱	۵	*	*	*	*	*	*	*	*
۱۰۷	گور آباد	۴۹۸۶۹	۲	۲۱۵	۲۴۱	۱۰۱	۵۵	*	*	*	*	*	*	*	*
۱۰۸	لعل آباد حدید سفلی خانی	۴۹۸۷۰	۲	۵۰۰	۳۹۰	۱۶۲	۱۰۲	*	*	*	*	*	*	*	*
۱۰۹	لعل آباد حدید جعفری	۴۹۸۷۱	۲	۴۰۶	۲۳۲	۱۵۶	۹۴	*	*	*	*	*	*	*	*
۱۱۰	لعل آباد حدید مادقی	۴۹۸۷۲	۲	۱۵۶	۱۱۷	۵۸	۲۷	*	*	*	*	*	*	*	*
۱۱۱	لعل آباد کل کل دو	۴۹۸۷۳	۲	۱۰۱	۸۲	۳۱	۲۶	*	*	*	*	*	*	*	*
۱۱۲	لعل آباد کل کل یک	۴۹۸۷۴	۲	۱۵۰	۱۲۱	۴۶	۴۲	*	*	*	*	*	*	*	*
۱۱۳	مزرعه اریب ساری	۴۹۸۸۱	۱	۸	۷	۲	۲	*	*	*	*	*	*	*	*
۱۱۴	مرکز آموزش کشاورزی	۴۹۸۸۲	۱	۷۴	۶۳	۶۲	۱۰	*	*	*	*	*	*	*	*
۱۱۵	مرکز تحقیقات	۴۹۸۸۳	۱	۶۱	۵۴	۴۶	۱۷	*	*	*	*	*	*	*	*
۱۱۶	مزرعه اقا اقبال	۴۹۸۸۴	۲	۹	۷	۳	۱	*	*	*	*	*	*	*	*
۱۱۷	مزرعه خالدی	۴۹۸۸۶	۲	۴	۴	۰	۱	*	*	*	*	*	*	*	*
۱۱۸	مزرعه رحیمی	۴۹۸۸۹	۱	۲۴	۱۸	۹	۴	*	*	*	*	*	*	*	*
۱۱۹	ملازمان	۴۹۸۹۱	۳	۴۷۵	۳۶۲	۱۶۰	۷۵	*	*	*	*	*	*	*	*
۱۲۰	موسسه پنجره	۴۹۸۹۲	۱	۱	۱	۱	۱	*	*	*	*	*	*	*	*
۱۲۱	میرکده	۴۹۸۹۴	۱	۱۸۹	۱۵۷	۹۰	۳۲	*	*	*	*	*	*	*	*
۱۲۲	میمن	۴۹۸۹۵	۲	۱۶۱	۱۲۰	۵۵	۲۲	*	*	*	*	*	*	*	*
۱۲۳	شامیو بند سفلی	۴۹۸۹۶	۱	۱۸۷	۱۴۵	۵۷	۴۴	*	*	*	*	*	*	*	*
۱۲۴	شامیو بند علیا	۴۹۸۹۷	۱	۲۵۹	۱۸۷	۱۰۸	۸۷	*	*	*	*	*	*	*	*
۱۲۵	شامیو بند وسطی	۴۹۸۹۸	۱	۷	۶	۱	۱	*	*	*	*	*	*	*	*
دهستان میان در بند															
۱	احمدوند	۵۰۰۶۲	۳	۲۲۶	۲۰۲	۱۲۵	۶۹	۲۳۶۸	۶۷	۱۵	۶۹	۲۱	۰	۱	۰
۲	اکبر آباد	۵۰۰۶۳	۳	۱۲۸	۱۰۰	۵۳	۲۹	*	*	*	*	*	*	*	*
۳	ایمتکاد امپرووی مهران	۵۰۰۶۴	۱	۲۷	۲۱	۱۴	۸	*	*	*	*	*	*	*	*
۴	بافر آباد	۵۰۰۶۶	۳	۱۸۳	۱۴۶	۷۱	۴۱	*	*	*	*	*	*	*	*
۵	بیرنجان	۵۰۰۶۷	۱	۲۴۶	۱۷۷	۱۱۵	۴۰	*	*	*	*	*	*	*	*
۶	بگدش آباد	۵۰۰۶۸	۳	۲۴۷	۲۰۲	۹۷	۴۹	*	*	*	*	*	*	*	*
۷	بله کیو د	۵۰۰۶۹	۱	۲۵	۲۱	۲	۵	*	*	*	*	*	*	*	*
۸	بوی ابر	۵۰۰۷۰	۲	۵۲۵	۳۹۷	۱۴۵	۱۰۶	*	*	*	*	*	*	*	*
۹	په امام	۵۰۰۷۱	۲	۶۷	۵۶	۲۸	۱۸	*	*	*	*	*	*	*	*
۱۰	پهیر مژد	۵۰۰۷۴	۲	۸۶	۶۸	۳۲	۱۴	*	*	*	*	*	*	*	*
۱۱	تبر آباد	۵۰۰۷۵	۲	۱۴۳	۱۱۴	۵۱	۲۶	*	*	*	*	*	*	*	*

کل نوع راه آبادی: جاده اسفالت ۱، جاده شوسه ۲، جاده خاکی ۳، مارو ۴، سایر (از بنگاه راه آهن یار آبادی ۵، نامشخص ۶)

تعداد و گاه و کورساله	تعداد و کوه سفند و بز	تعمیرگاه ماشین آلات شاد در ری	فروشگاه تعاونی	دستری بر روی تعمیر عمومی برای	معلمین	دستری بر روی نامه و مجرای آب	صندوق پست	بیمار و ماهی روستایی	دانشگاه کهنین در پزشکی	پزشک	خانه بهداشت	مرکز بهداشتی درمانی	حمام	آموزش باغچه بست سواد آموزی	مدرسه راهنمایی	دبستان	برق	آب لوله کشی	پایگاه خدمات بیج	مرکز خدمات روستایی	دفتر بهداشت سازمان	شورای اسلامی روستایی	امکان مذبحی مسلمانان	مبلغ مذبحی مسلمانان	شماره در دفتر آبادی
۴۲	۴۱	۴۰	۳۹	۳۸	۳۷	۳۶	۳۵	۳۴	۳۳	۳۲	۳۱	۳۰	۲۹	۲۸	۲۷	۲۶	۲۵	۲۴	۲۳	۲۲	۲۱	۱۹	۱۸	۱۷	
۲۰۰	۱۵۰۰			*			*									*	*					*		۹۴	
۱۰۰	۲۲۰۰			*			*									*	*					*		۹۵	
.	.			*			*									*	*					*		۹۶	
۱۰۰	۲۳۰۰			*			*									*	*					*		۹۷	
۵۰	۱۷۰			*			*			*						*	*					*		۹۸	
۵۰	۲۷۰			*			*			*						*	*					*		۹۹	
۱۵۰	۲۲۰			*			*			*						*	*					*		۱۰۰	
۵۰	.			*			*			*						*	*					*		۱۰۱	
۸۰	۲۵۰			*			*			*						*	*					*		۱۰۲	
۱۰	۱۲۵۰			*			*			*						*	*					*		۱۰۳	
۱۵	۷۰۰			*			*			*						*	*					*		۱۰۴	
۱	۵۰			*			*			*						*	*					*		۱۰۵	
۵۰	۲۱۰			*			*			*						*	*					*		۱۰۶	
۴۰۰	۲۵۰۰			*			*			*						*	*					*		۱۰۷	
۱۰۰	۶۰۰			*			*			*						*	*					*		۱۰۸	
۲۰۰	۶۵۰			*			*			*						*	*					*		۱۰۹	
۵۰	۲۲۰			*			*			*						*	*					*		۱۱۰	
۲۰	.			*			*			*						*	*					*		۱۱۱	
۴	.	*	*	*	*	*	*	*	*	*	*	*	*	*	*	*	*	*	*	*	*	*	*	*	۱۱۲
.	.	.	.	*	*	*	*	*	*	*	*	*	*	*	*	*	*	*	*	*	*	*	*	*	۱۱۳
.	.	.	.	*	*	*	*	*	*	*	*	*	*	*	*	*	*	*	*	*	*	*	*	*	۱۱۴
.	.	.	.	*	*	*	*	*	*	*	*	*	*	*	*	*	*	*	*	*	*	*	*	*	۱۱۵
.	.	.	.	*	*	*	*	*	*	*	*	*	*	*	*	*	*	*	*	*	*	*	*	*	۱۱۶
.	.	.	.	*	*	*	*	*	*	*	*	*	*	*	*	*	*	*	*	*	*	*	*	*	۱۱۷
۶	۸			*	*	*	*	*	*	*	*	*	*	*	*	*	*	*	*	*	*	*	*	*	۱۱۸
۱۵۰	۱۲۵۰			*	*	*	*	*	*	*	*	*	*	*	*	*	*	*	*	*	*	*	*	*	۱۱۹
.	.			*	*	*	*	*	*	*	*	*	*	*	*	*	*	*	*	*	*	*	*	*	۱۲۰
۶۰	۵۰			*	*	*	*	*	*	*	*	*	*	*	*	*	*	*	*	*	*	*	*	*	۱۲۱
۱۵۰	۱۴۰۰			*	*	*	*	*	*	*	*	*	*	*	*	*	*	*	*	*	*	*	*	*	۱۲۲
۱۵	۱۴۰۰			*	*	*	*	*	*	*	*	*	*	*	*	*	*	*	*	*	*	*	*	*	۱۲۳
۵	۱۵۰۰			*	*	*	*	*	*	*	*	*	*	*	*	*	*	*	*	*	*	*	*	*	۱۲۴
.	۶۰			*	*	*	*	*	*	*	*	*	*	*	*	*	*	*	*	*	*	*	*	*	۱۲۵
۸۵۰۲	۱۸۰۲۵	۱	۶	۳۰	۲	.	۷	۸	۴	۱	۲	۳	۲	۸	۲	۶۴	۵۲	۲۵	۴	۵	۴	۳۶	۱۲	۲	۱
۴۰۰	۲۱۵۰			*	*	*	*	*	*	*	*	*	*	*	*	*	*	*	*	*	*	*	*	*	۲
۳۰	۴۵۰			*	*	*	*	*	*	*	*	*	*	*	*	*	*	*	*	*	*	*	*	*	۳
.	۱۰۰۰			*	*	*	*	*	*	*	*	*	*	*	*	*	*	*	*	*	*	*	*	*	۴
۱۵۰	۲۶۰			*	*	*	*	*	*	*	*	*	*	*	*	*	*	*	*	*	*	*	*	*	۵
۸۵	۱۶۵			*	*	*	*	*	*	*	*	*	*	*	*	*	*	*	*	*	*	*	*	*	۶
۶۰	۸۰۰			*	*	*	*	*	*	*	*	*	*	*	*	*	*	*	*	*	*	*	*	*	۷
۳	۹۰			*	*	*	*	*	*	*	*	*	*	*	*	*	*	*	*	*	*	*	*	*	۸
۵۰۰	۴۰۰۰			*	*	*	*	*	*	*	*	*	*	*	*	*	*	*	*	*	*	*	*	*	۹
۱۲	۳۰۰			*	*	*	*	*	*	*	*	*	*	*	*	*	*	*	*	*	*	*	*	*	۱۰
۲۵	۱۵۶۵			*	*	*	*	*	*	*	*	*	*	*	*	*	*	*	*	*	*	*	*	*	۱۱
۲۵۰	.			*	*	*	*	*	*	*	*	*	*	*	*	*	*	*	*	*	*	*	*	*	۱۱

شماره ردیف آبادی	آبادی	کد آبادی	نوع راه آبادی (کیلومتر)	تعداد خانوار	کل جمعیت	جمعیت عساکر بیشتر	جمعیت باسواد	جمعیت شامل	فعالیت کشاورزی						
									۱۰	۱۱	۱۲	۱۳	۱۴	۱۵	۱۶
۱۲	تهه افشار	۰۵۰۰۷۶	۲	۶۲	۲۷۵	۲۷۴	۱۲۳	۶۷	*	*	*	*	*	*	*
۱۳	تکبه	۰۵۰۰۷۷	۱	۴۸	۲۶۵	۲۰۴	۱۲۴	۵۵	*	*	*	*	*	*	*
۱۴	توللی	۰۵۰۰۷۸	۱	۵۲	۲۰۰	۲۲۶	۱۱۶	۴۸	*	*	*	*	*	*	*
۱۵	جعفر آباد	۰۵۰۰۷۹	۲	۲۳	۲۱۳	۱۶۷	۹۳	۴۱	*	*	*	*	*	*	*
۱۶	چراغ آباد	۰۵۰۰۸۰	۲	۱۲	۶۶	۵۲	۳۳	۱۶	*	*	*	*	*	*	*
۱۷	چقاماران	۰۵۰۰۸۱	۲	۹۵	۵۱۵	۴۰۰	۱۸۸	۱۱۷	*	*	*	*	*	*	*
۱۸	چقاماران	۰۵۰۰۸۲	۱	۴۰	۲۰۸	۱۶۴	۸۵	۴۲	*	*	*	*	*	*	*
۱۹	چناره	۰۵۰۰۸۳	۲	۴۵	۲۵۹	۲۰۵	۴۸	۴۸	*	*	*	*	*	*	*
۲۰	حجت آباد علیا	۰۵۰۰۸۴	۱	۲۰	۱۲۵	۱۰۰	۵۷	۲۵	*	*	*	*	*	*	*
۲۱	حجت آباد سفلی	۰۵۰۰۸۵	۱	۹	۴۷	۲۶	۱۷	۱۱	*	*	*	*	*	*	*
۲۲	خانم آباد	۰۵۰۰۸۶	۱	۷۱	۴۱۳	۳۳۱	۱۳۳	۱۰۷	*	*	*	*	*	*	*
۲۳	خانه خدا	۰۵۰۰۸۷	۲	۱۶	۹۳	۶۶	۱۱	۲۴	*	*	*	*	*	*	*
۲۴	خلک	۰۵۰۰۸۸	۲	۶۰	۳۳۲	۱۷۱	۴۱	۷۵	*	*	*	*	*	*	*
۲۵	دارچیمان	۰۵۰۰۸۹	۳	۶۳	۳۶۰	۲۷۰	۱۰۵	۷۰	*	*	*	*	*	*	*
۲۶	دامپور و ناصر خان	۰۵۰۰۹۰	۱	۱	۷	۴	۰	۱	*	*	*	*	*	*	*
۲۷	دولت آباد	۰۵۰۰۹۱	۲	۱۱	۵۹	۴۸	۲۶	۹	*	*	*	*	*	*	*
۲۸	ده باغ	۰۵۰۰۹۲	۱	۲۱	۱۳۲	۱۰۹	۶۳	۱۷	*	*	*	*	*	*	*
۲۹	ده گل	۰۵۰۰۹۳	۱	۴۷	۲۵۹	۲۲۳	۱۱۹	۵۳	*	*	*	*	*	*	*
۳۰	رحمت آباد	۰۵۰۰۹۵	۲	۱۵	۷۶	۵۸	۱۳	۱۸	*	*	*	*	*	*	*
۳۱	رحیم آباد	۰۵۰۰۹۶	۲	۲۰	۱۳۰	۱۰۴	۳۹	۲۶	*	*	*	*	*	*	*
۳۲	سر ایله	۰۵۰۰۹۷	۱	۳۴	۱۸۱	۱۵۲	۸۶	۳۵	*	*	*	*	*	*	*
۳۳	سر آسیاب	۰۵۰۰۹۸	۲	۶۲	۳۱۴	۲۱۶	۹۱	۴۳	*	*	*	*	*	*	*
۳۴	سر تپه آباد	۰۵۰۰۹۹	۲	۲۴	۱۵۹	۱۰۲	۶۸	۵۵	*	*	*	*	*	*	*
۳۵	سروران	۰۵۰۱۰۰	۳	۱۳	۶۶	۶۶	۳۱	۱۷	*	*	*	*	*	*	*
۳۶	سورگال	۰۵۰۱۰۲	۲	۲۹	۱۸۴	۱۴۵	۸۹	۳۹	*	*	*	*	*	*	*
۳۷	سیاه چله	۰۵۰۱۰۴	۱	۲۹	۲۲۱	۱۷۳	۸۲	۴۳	*	*	*	*	*	*	*
۳۸	شاهرخ آباد	۰۵۰۱۰۵	۳	۶	۳۰	۲۶	۱۰	۵	*	*	*	*	*	*	*
۳۹	شهر کمر ایله	۰۵۰۱۰۸	۱	۱۷۲	۳۷۴	۱۱۰	۱۰۲۱	۶۱۳	*	*	*	*	*	*	*
۴۰	شهر کورله	۰۵۰۱۰۹	۱	۶۱	۲۱۱	۱۶۸	۱۵	۲۵	*	*	*	*	*	*	*
۴۱	شیر علی	۰۵۰۱۱۰	۲	۲۲	۱۲۱	۹۶	۱۰	۶۱	*	*	*	*	*	*	*
۴۲	عبد الملکی	۰۵۰۱۱۱	۳	۱۵	۶۵	۵۱	۶۱	۳۱	*	*	*	*	*	*	*
۴۳	علی آباد	۰۵۰۱۱۲	۲	۱۹	۱۲۵	۱۰۲	۳۶	۲۱	*	*	*	*	*	*	*
۴۴	عمله تازه آباد	۰۵۰۱۱۲	۱	۵۳	۲۰۴	۲۴۴	۱۳۵	۵۹	*	*	*	*	*	*	*
۴۵	عمله سفلی چهار دانگی	۰۵۰۱۱۴	۲	۸	۵۰	۳۸	۱۶	۸	*	*	*	*	*	*	*
۴۶	عمله علیا دانگی	۰۵۰۱۱۵	۲	۳۴	۲۰۲	۱۵۷	۷۹	۴۰	*	*	*	*	*	*	*
۴۷	قارلمنتان	۰۵۰۱۱۶	۲	۲۹	۱۹۸	۱۵۲	۶۱	۳۶	*	*	*	*	*	*	*
۴۸	قره و بیج	۰۵۰۱۱۷	۴	۶	۵۲	۴۸	۲۵	۱۲	*	*	*	*	*	*	*
۴۹	قرن انچی	۰۵۰۱۱۸	۳	۱۹۷	۶۰۹	۴۵۴	۲۱۸	۲۱۸	*	*	*	*	*	*	*
۵۰	قلعه محمد حسن خان	۰۵۰۱۱۹	۱	۶۷	۲۵۱	۲۷۱	۱۳۳	۸۲	*	*	*	*	*	*	*
۵۱	کارخانه سنگسیر سیر سیر مرمر	۰۵۰۱۲۰	۱	۲	۸	۵	۲	۲	*	*	*	*	*	*	*
۵۲	کارخانه عقاب الو میهنیم	۰۵۰۱۲۲	۱	۱	۹	۷	۳	۱	*	*	*	*	*	*	*
۵۳	کاسکبه	۰۵۰۱۲۳	۱	۴۰	۲۴۸	۲۰۰	۱۱۲	۶۶	*	*	*	*	*	*	*
۵۴	کشیر آباد	۰۵۰۱۲۴	۳	۱۰	۶۰	۵۰	۱۴	۱۰	*	*	*	*	*	*	*
۵۵	کلیچه	۰۵۰۱۲۵	۲	۶۵	۴۰۲	۳۰۲	۱۲۷	۹۲	*	*	*	*	*	*	*
۵۶	کور مراب	۰۵۰۱۲۶	۲	۵	۱۹	۱۷	۶	۷	*	*	*	*	*	*	*

کد نوع راه آبادی: ۱ جاده اسفالت، ۲ جاده شوسه، ۳ جاده خاکی، ۴ مارو، ۵ سایر (اینگاه راه آسفالته، باره آبی، ۵۱، ناشخص غ)

تعداد گاو گوساله	تعداد گوسفند و بز	تعمیرگاه آتش آلات کش درزی	فروشگاه تعاونی	دستری بر وسیله تعمیر عمومی آرایه	مطبخ	دستری بر روزنامه مجله آرایه	صندوق پست	بیمار و دامی روستایی	اداره پیشگیری و درمان دامپزشکی	پزشک	خانه بهداشت	مرکز بهداشتی درمانی	حمام	آموزش و تفریح کودکان	مدرسه راهنمایی	دبستان	برق	آب لوله کشی	پایگاه خدمات آب	مرکز خدمات روستایی	دفتر بهداشت سازمان	شورای اسلامی روستایی	امکن مذهبی مسلمانان	مبلغ مذهبی مسلمانان	شهرک آبادی						
۴۲	۴۱	۳۰	۲۹	۲۸	۲۷	۲۶	۲۵	۲۴	۲۳	۲۲	۲۱	۲۰	۱۹	۱۸	۱۷	۱۶	۱۵	۱۴	۱۳	۱۲	۱۱	۱۰	۹	۸	۷	۶	۵	۴	۳	۲	۱
۲۰۰	۱۲۰۰															*	*	*	*	*	*	*	*	*	*	۱۲					
۱۵۰	۲۰۰															*	*	*	*	*	*	*	*	*	*	۱۳					
۲۰۰	.															*	*	*	*	*	*	*	*	*	*	۱۴					
۵۰	۷۲۰			*												*	*	*	*	*	*	*	*	*	*	۱۵					
۲۰	۲۰۰			*												*	*	*	*	*	*	*	*	*	*	۱۶					
۴۰۰	۴۰۰۰		*	*				*								*	*	*	*	*	*	*	*	*	*	۱۷					
۲۰	.			*												*	*	*	*	*	*	*	*	*	*	۱۸					
۵۰	۸۰۰۰			*												*	*	*	*	*	*	*	*	*	*	۱۹					
۲۰	.			*												*	*	*	*	*	*	*	*	*	*	۲۰					
.	.			*												*	*	*	*	*	*	*	*	*	*	۲۱					
۱۰۰	۶۰۰			*												*	*	*	*	*	*	*	*	*	*	۲۲					
.	۱۶۵۰			*												*	*	*	*	*	*	*	*	*	*	۲۳					
.	۸۰۰۰			*												*	*	*	*	*	*	*	*	*	*	۲۴					
۲۰۰	۲۰۰۰			*												*	*	*	*	*	*	*	*	*	*	۲۵					
۳	۵۰			*												*	*	*	*	*	*	*	*	*	*	۲۶					
۵۰	.			*												*	*	*	*	*	*	*	*	*	*	۲۷					
۲۰۰	۱۴۰۰			*												*	*	*	*	*	*	*	*	*	*	۲۸					
۲۵۰	۴۰۰		*	*					*							*	*	*	*	*	*	*	*	*	*	۲۹					
۲۵	۲۰			*												*	*	*	*	*	*	*	*	*	*	۳۰					
۶۰	۲۵۰			*												*	*	*	*	*	*	*	*	*	*	۳۱					
۱۵۰	۲۸۰			*												*	*	*	*	*	*	*	*	*	*	۳۲					
۱۰۰	۶۰			*				*								*	*	*	*	*	*	*	*	*	*	۳۳					
۲۰	۲۰۰۰			*				*								*	*	*	*	*	*	*	*	*	*	۳۴					
۱۵	۲۰۰			*				*								*	*	*	*	*	*	*	*	*	*	۳۵					
۸	۲۰۴۰			*				*								*	*	*	*	*	*	*	*	*	*	۳۶					
۵۰	۴۵۰			*				*								*	*	*	*	*	*	*	*	*	*	۳۷					
۵۰	۲۰			*				*								*	*	*	*	*	*	*	*	*	*	۳۸					
.	.		*	*				*				*				*	*	*	*	*	*	*	*	*	*	۳۹					
۱۴	۵۳۰			*				*								*	*	*	*	*	*	*	*	*	*	۴۰					
۶	۱۰۰۰			*				*								*	*	*	*	*	*	*	*	*	*	۴۱					
۴۳	۱۰۰			*				*								*	*	*	*	*	*	*	*	*	*	۴۲					
۱۰	۲۶۰			*				*				*				*	*	*	*	*	*	*	*	*	*	۴۳					
۵۰	۶۰۰۰			*				*				*				*	*	*	*	*	*	*	*	*	*	۴۴					
۱۰۰	.			*				*				*				*	*	*	*	*	*	*	*	*	*	۴۵					
۱۵۰	.			*				*				*				*	*	*	*	*	*	*	*	*	*	۴۶					
۱۰۰	۱۲۰			*				*				*				*	*	*	*	*	*	*	*	*	*	۴۷					
۲۵	۲۰			*				*				*				*	*	*	*	*	*	*	*	*	*	۴۸					
۲۵۰	۱۴۵۰		*	*				*		*		*				*	*	*	*	*	*	*	*	*	*	۴۹					
۱۵۰	۱۷۰		*	*				*		*		*				*	*	*	*	*	*	*	*	*	*	۵۰					
.	.			*				*		*		*				*	*	*	*	*	*	*	*	*	*	۵۱					
.	.			*				*		*		*				*	*	*	*	*	*	*	*	*	*	۵۲					
۵۰	۹۰۰			*				*		*		*				*	*	*	*	*	*	*	*	*	*	۵۳					
۵۰	۲۰			*				*		*		*				*	*	*	*	*	*	*	*	*	*	۵۴					
۱۵۰	۲۷۰			*				*		*		*				*	*	*	*	*	*	*	*	*	*	۵۵					
۱۵	۸۰			*				*		*		*				*	*	*	*	*	*	*	*	*	*	۵۶					

شماره ردیف آبادی	آبادی	کد آبادی	نوع راه آبادی (کد)	تعداد خانوار	کل جمعیت	جمعیت عسال بیشتر	جمعیت باسواد	جمعیت شال	فصلیت عمده کشاورزی							
									۱۰	۱۱	۱۲	۱۳	۱۴	۱۵	۱۶	
۵۷	کرگان	۰۵۰۱۲۷	۲	۸۱	۵۵۹	۲۹۴	۱۱۹	۹۴	*	*	*	*	*	*	*	*
۵۸	کرور ان چهار دانگ	۰۵۰۱۲۸	۲	۲۸	۱۵۵	۱۲۷	۴۸	۳۰	*	*	*	*	*	*	*	*
۵۹	کرور ان دو دانگ	۰۵۰۱۲۹	۲	۲۳	۱۵۳	۱۲۱	۵۱	۲۶	*	*	*	*	*	*	*	*
۶۰	کره چقا	۰۵۰۱۳۰	۳	۱۵	۱۰۴	۷۹	۲۸	۲۰	*	*	*	*	*	*	*	*
۶۱	کوه چقا	۰۵۰۱۳۱	۱	۲۷	۲۱۴	۱۷۵	۷۳	۵۱	*	*	*	*	*	*	*	*
۶۲	ماراب	۰۵۰۱۳۲	۲	۱۷۵	۱۰۱۲	۷۶۰	۲۵۶	۱۷۳	*	*	*	*	*	*	*	*
۶۳	محمود آباد	۰۵۰۱۳۳	۱	۴۸	۲۷۹	۲۳۱	۹۶	۵۴	*	*	*	*	*	*	*	*
۶۴	مرغداری و زنبورداری میر بیگی	۰۵۰۱۳۵	۱	۱	۱	۱	۱	۱	*	*	*	*	*	*	*	*
۶۵	مرکز خدمات روستایی میان درو بند	۰۵۰۱۳۶	۲	۷	۴۰	۳۱	۲۵	۸	*	*	*	*	*	*	*	*
۶۶	مزرعه دو آب	۰۵۰۱۴۰	۲	۲	۵	۵	۰	۲	*	*	*	*	*	*	*	*
۶۷	مزرعه کیانی	۰۵۰۱۴۲	۱	۱	۵	۴	۰	۱	*	*	*	*	*	*	*	*
۶۸	مزرعه مهندس زنگنه	۰۵۰۱۵۲	۱	۱	۵	۴	۴	۲	*	*	*	*	*	*	*	*
۶۹	نظام آباد	۰۵۰۱۴۴	۲	۲۰	۱۱۲	۹۰	۲۳	۱۸	*	*	*	*	*	*	*	*
۷۰	نوروز آباد	۰۵۰۱۴۵	۱	۲۸	۱۸۴	۱۳۶	۷۰	۳۷	*	*	*	*	*	*	*	*
۷۱	ورله	۰۵۰۱۴۶	۱	۳۸	۲۳۲	۱۸۶	۱۰۶	۴۴	*	*	*	*	*	*	*	*
۷۲	ورمنجه	۰۵۰۱۴۷	۳	۱۲۵	۷۷۴	۶۱۰	۲۳۳	۱۲۷	*	*	*	*	*	*	*	*
۷۳	وزمله	۰۵۰۱۴۸	۳	۱۸	۱۰۰	۷۷	۱۳	۲۰	*	*	*	*	*	*	*	*
۷۴	ولی آباد	۰۵۰۱۴۹	۳	۱۱	۶۹	۵۵	۳۲	۱۰	*	*	*	*	*	*	*	*
۷۵	هجوم آباد	۰۵۰۱۵۰	۳	۴۰	۲۶۴	۲۱۲	۱۱۴	۶۴	*	*	*	*	*	*	*	*
۷۶	بیوان	۰۵۰۱۵۱	۱	۲۹	۱۴۷	۱۱۴	۵۱	۴۰	*	*	*	*	*	*	*	*
	بخش هر مین			۲۷۴۶	۱۶۵۶۰	۱۲۵۶۵	۵۰۵۱	۳۳۱۷	۶۸	۱۱	۶۹	۱۶	۰	۴	۰	۰
	دهستان هر مین			۲۷۴۶	۱۶۵۶۰	۱۲۵۶۵	۵۰۵۱	۳۳۱۷	۶۸	۱۱	۶۹	۱۶	۰	۴	۰	۰
۱	اسحاق بند سفلی	۰۵۰۲۳۰	۳	۲۷	۱۷۲	۱۲۱	۴۴	۲۲	*	*	*	*	*	*	*	*
۲	اسحاق بند علیا	۰۵۰۲۳۱	۳	۳۱	۱۷۵	۱۲۴	۲۹	۲۶	*	*	*	*	*	*	*	*
۳	الیاسو بند سفلی	۰۵۰۲۳۲	۳	۴۳	۲۷۴	۱۹۶	۷۹	۵۲	*	*	*	*	*	*	*	*
۴	الیاسو بند علیا	۰۵۰۲۳۳	۲	۴۵	۲۱۵	۲۲۹	۹۸	۵۱	*	*	*	*	*	*	*	*
۵	انجیر کده	۰۵۰۲۳۴	۲	۸	۵۲	۴۲	۸	۱۳	*	*	*	*	*	*	*	*
۶	باباز بید	۰۵۰۲۳۵	۲	۱۱۸	۶۱۱	۴۵۲	۱۹۷	۱۳۲	*	*	*	*	*	*	*	*
۷	بابا علی	۰۵۰۲۳۶	۲	۳۰	۱۸۰	۱۲۷	۳۴	۳۱	*	*	*	*	*	*	*	*
۸	باغ زینب	۰۵۰۲۳۷	۲	۲۴	۱۲۸	۱۰۲	۱۳	۴۱	*	*	*	*	*	*	*	*
۹	باقله	۰۵۰۲۳۸	۲	۱۰	۴۳	۳۳	۴	۱۱	*	*	*	*	*	*	*	*
۱۰	بالتندر سفلی	۰۵۰۲۳۹	۲	۱۲	۶۷	۴۶	۲	۱۹	*	*	*	*	*	*	*	*
۱۱	برق آب	۰۵۰۲۴۰	۲	۴	۳۲	۲۲	۰	۵	*	*	*	*	*	*	*	*
۱۲	پاهار	۰۵۰۲۴۱	۲	۶۰	۲۴۵	۲۵۴	۱۰۳	۶۳	*	*	*	*	*	*	*	*
۱۳	پریوه سفلی	۰۵۰۲۴۲	۲	۱۶۴	۹۱۰	۶۹۵	۲۷۵	۱۷۵	*	*	*	*	*	*	*	*
۱۴	پریوه علیا	۰۵۰۲۴۴	۳	۵	۳۲	۲۴	۶	۸	*	*	*	*	*	*	*	*
۱۵	پخت تنگ چنار ان	۰۵۰۲۴۵	۳	۱۲	۷۵	۶۶	۲۶	۲۱	*	*	*	*	*	*	*	*
۱۶	تمر کده	۰۵۰۲۴۶	۲	۲۴۹	۱۵۳۸	۱۱۳۲	۳۸۲	۲۸۵	*	*	*	*	*	*	*	*
۱۷	چلوگیر ننده	۰۵۰۲۴۷	۳	۵	۳۲	۲۵	۴	۷	*	*	*	*	*	*	*	*
۱۸	چم حیدر	۰۵۰۲۴۹	۴	۶	۳۵	۳۰	۴	۵	*	*	*	*	*	*	*	*
۱۹	چم قاهی	۰۵۰۲۵۰	۲	۴	۲۲	۱۷	۰	۵	*	*	*	*	*	*	*	*
۲۰	چم کبود	۰۵۰۲۵۱	۴	۱۰	۵۷	۴۳	۱	۱۴	*	*	*	*	*	*	*	*
۲۱	چشمه بیگی	۰۵۰۲۵۲	۲	۲۷	۱۳۶	۱۰۴	۲۷	۳۲	*	*	*	*	*	*	*	*

شماره ردیف آبادی	۱۷	۱۸	۱۹	۲۰	۲۱	۲۲	۲۳	۲۴	۲۵	۲۶	۲۷	۲۸	۲۹	۳۰	۳۱	۳۲	۳۳	۳۴	۳۵	۳۶	۳۷	۳۸	۳۹	۴۰	۴۱	۴۲		
شماره دادگاو کوساله																												
تعداد کوساله	۷۰۰	۴۰	۵۵	۵۰	۶۰	۱۰۰۰	۲۴۰	۰	۱۰	۰	۴	۲۰۰	۱۵	۵۵	۱۵۰	۱۵	۱۵	۱۲۰	۱۲۰									
تعداد کوساله بزرگ	۲۰۰۰	۲۱۰	۲۶۰	۵۱۰	۱۲۰۰	۲۶۰۰	۴۰۰	۰	۱۲۰	۰	۰	۶۰۰	۳۵۰	۱۲۰	۸۰۰	۸۱۰	۲۰	۷۰۰	۱۶۰									
تعمیرگاه زمین آلات کشاورزی							*		*																			
فروشگاه تعاونی							*																					
دستری بوسیله تعمیرگاهی آبادی				*																								
مطبخ																												
دستری به روزنامه بخور آبادی																												
صدوق پوست																												
بیمار و ماهی روستایی																												
داپزشکیت نخستین داپزشکی																												
پزشک																												
خانه بهداشت																												
مرکز بهداشتی درمانی																												
حمام																												
آموزش نخست براد انوری																												
مدرسه راهنمایی																												
دبستان																												
برق																												
آب لوله کشی																												
پایگاه خدمات بروج																												
مرکز خدمات روستایی																												
دفتر خدمات سازندگی																												
شورای اسلامی روستایی																												
اماکن مذهبی مسلمانان																												
بنای مذهبی مسلمانان																												
شماره ردیف آبادی	۵۷	۵۸	۵۹	۶۰	۶۱	۶۲	۶۳	۶۴	۶۵	۶۶	۶۷	۶۸	۶۹	۷۰	۷۱	۷۲	۷۳	۷۴	۷۵	۷۶								

شماره ردف آبادی	آبادی	نوع راه آبادی (کد)	تعداد خانوار	کل جمعیت	جمعیت عمال بیشتر	جمعیت باسواد	جمعیت مثال	فعالیتهای عمده شادری							
								۱۰	۱۱	۱۲	۱۳	۱۴	۱۵	۱۶	
۲۲	چشمه کیود	۲	۱۲۱	۷۶۹	۵۷۴	۱۸۴	۱۷۸	*	*	*	*	*	*	*	*
۲۳	چشمه مهدی	۲	۲۰	۱۱۳	۸۰	۱۲	۲۳	*	*	*	*	*	*	*	*
۲۴	چقاسمیر	۲	۱۰۰	۵۹۴	۴۸۷	۲۴۲	۱۸۴	*	*	*	*	*	*	*	*
۲۵	چقاسکیود	۱	۲۷	۱۶۱	۱۲۱	۶۶	۳۲	*	*	*	*	*	*	*	*
۲۶	چمن اسماعیل	۲	۱۲	۱۰۱	۲۷	۴۱	۶۲	*	*	*	*	*	*	*	*
۲۷	چشار	۲	۷	۴۸	۲۸	۱	۱۲	*	*	*	*	*	*	*	*
۲۸	چهر	۱	۲۴۸	۱۶۲۴	۱۰۳۶	۶۲۴	۲۸۵	*	*	*	*	*	*	*	*
۲۹	حسن بقعه	۲	۲۲	۱۵۱	۱۲۲	۵۴	۲۹	*	*	*	*	*	*	*	*
۳۰	داودی سفلی	۲	۹	۵۸	۴۱	۶	۹	*	*	*	*	*	*	*	*
۳۱	داودی علیا	۴	۱۴	۹۶	۷۷	۶	۱۹	*	*	*	*	*	*	*	*
۳۲	دور اباده	۲	۵	۳۳	۲۵	۰	۱۰	*	*	*	*	*	*	*	*
۳۳	دهنو	۲	۱۸	۱۰۸	۸۰	۲۹	۱۷	*	*	*	*	*	*	*	*
۳۴	ز از م سفلی	۲	۲۴	۱۵۹	۱۲۲	۴۳	۵۳	*	*	*	*	*	*	*	*
۳۵	ز از م علیا	۲	۲	۲۶	۲۰	۶	۸	*	*	*	*	*	*	*	*
۳۶	سر آسیاب	۲	۸	۳۶	۳۰	۷	۱۲	*	*	*	*	*	*	*	*
۳۷	سر انجیرک	۲	۱۸	۱۲۶	۹۵	۲۲	۱۸	*	*	*	*	*	*	*	*
۳۸	سر خده	۲	۲۶	۲۱۷	۱۵۷	۸۴	۳۰	*	*	*	*	*	*	*	*
۳۹	سر خوند	۲	۲۴	۱۵۳	۱۱۹	۲۵	۴۱	*	*	*	*	*	*	*	*
۴۰	سر ماح حسین خانی	۲	۲۰۵	۱۲۲۲	۱۰۸۳	۶۳۳	۲۱۷	*	*	*	*	*	*	*	*
۴۱	سر ماح گرمی	۲	۱۲	۶۳	۵۲	۲۰	۱۷	*	*	*	*	*	*	*	*
۴۲	سردو بند سفلی	۲	۲۱	۱۳۱	۹۸	۲۱	۲۲	*	*	*	*	*	*	*	*
۴۳	سردو بند علیا	۴	۷۵	۵۴۰	۴۹۰	۱۱۱	۱۰۹	*	*	*	*	*	*	*	*
۴۴	سنگابیدر ایگان	۲	۴۶	۳۰۶	۲۲۶	۱۱۱	۶۲	*	*	*	*	*	*	*	*
۴۵	سیر دوله	۲	۲۲	۱۴۰	۱۱۲	۵۷	۲۱	*	*	*	*	*	*	*	*
۴۶	ساد اباده سفلی	۲	۶۰	۳۶۱	۲۶۲	۱۳۰	۶۳	*	*	*	*	*	*	*	*
۴۷	ساد اباده علیا	۳	۴۶	۲۱۰	۱۶۳	۱۱۲	۷۹	*	*	*	*	*	*	*	*
۴۸	شمس آباد	۲	۱۰	۷۱	۵۴	۲۶	۱۰	*	*	*	*	*	*	*	*
۴۹	سوفیو بند	۲	۴۰	۲۶۵	۱۸۵	۵۰	۴۵	*	*	*	*	*	*	*	*
۵۰	عزیز اباده گرمیاتک	۲	۵۲	۳۵۳	۲۸۲	۱۶۱	۵۷	*	*	*	*	*	*	*	*
۵۱	علی آباد	۲	۲۹	۱۷۸	۱۴۲	۸۱	۶۹	*	*	*	*	*	*	*	*
۵۲	قلعه محمد علی	۳	۲۲	۱۲۲	۱۰۲	۴۷	۲۱	*	*	*	*	*	*	*	*
۵۳	قلی آباد	۲	۲۹	۱۷۷	۱۳۴	۴۴	۳۴	*	*	*	*	*	*	*	*
۵۴	قلمیچه	۲	۲۵	۱۵۵	۱۰۸	۲۵	۲۸	*	*	*	*	*	*	*	*
۵۵	فیروز بند	۲	۱۰۶	۶۱۵	۴۶۸	۲۰۲	۱۱۷	*	*	*	*	*	*	*	*
۵۶	کر قلعه	۴	۷	۳۵	۲۸	۲	۱۲	*	*	*	*	*	*	*	*
۵۷	کل کثو بند علیا	۲	۲۲	۱۷۵	۱۲۲	۲۲	۲۰	*	*	*	*	*	*	*	*
۵۸	کل کثو بند وسطی	۳	۱۹	۱۱۴	۸۴	۴	۲۲	*	*	*	*	*	*	*	*
۵۹	کل کثو بند سفلی	۲	۱۹	۱۱۸	۹۲	۱۹	۲۵	*	*	*	*	*	*	*	*
۶۰	کله هو	۳	۱۸	۱۲۹	۹۹	۱۷	۲۰	*	*	*	*	*	*	*	*
۶۱	کهریز علیا	۲	۳۹	۲۴۲	۱۷۲	۶۹	۴۵	*	*	*	*	*	*	*	*
۶۲	گر مابه	۴	۲	۲۶	۲۴	۶	۹	*	*	*	*	*	*	*	*
۶۳	گر میاتک	۲	۸۰	۴۰۴	۳۲۶	۱۶۵	۸۱	*	*	*	*	*	*	*	*
۶۴	گره بیان	۲	۱	۹	۸	۰	۱	*	*	*	*	*	*	*	*
۶۵	گنچوان	۲	۲۲	۲۰۲	۱۴۵	۴۰	۳۴	*	*	*	*	*	*	*	*
۶۶	مکه حسن بقعه	۲	۲۰	۱۴۱	۱۰۸	۳۶	۳۰	*	*	*	*	*	*	*	*

کد نوع راه آبادی: ۱ جاده اسفالت، ۲ جاده شوسه، ۳ جاده خاکی، ۴ مارود، ۵ سایر (اینگاه راه آهن یا راه آبی)، ۵، نا مشخص ۶

تعداد گاو و گوساله	تعداد گوسفند و بز	تیمبرگاه زمین آلات کش درزی	فروشگاه تعاونی	دستری بر وسیله نقلیه عمومی آرایه	تلفون	دستری بر روزنامه و مجله در آبادی	صندوق پست	بیمار و دامای دروسایی	دانشگاه کتیبین و پزشکی	پزشک	خانه بهداشت	مرکز بهداشتی درمانی	حمام	آخور یا انجمن بودا نوی	مدرسه در ابتدایی	دبستان	برق	آب لوله کشی	پایگاه خدمات بیج	مرکز خدمات دروسایی	دفتر خدمات سازندگی	شورای اسلامی دروسایی	اماکن مذهبی مسلمانان	بنای مذهبی مسلمانان	شماره روستای آبادی
۲۲	۴۱	۲۰	۳۹	۳۸	۳۷	۳۶	۳۵	۳۴	۳۳	۳۲	۳۱	۳۰	۲۹	۲۸	۲۷	۲۶	۲۵	۲۴	۲۳	۲۲	۲۱	۲۰	۱۹	۱۸	۱۷
۵	۲۴۰۰	*	*	*	*	*	*	*	*	*	*	*	*	*	*	*	*	*	*	*	*	*	*	*	۲۲
۳۰	۴۵۰	*	*	*	*	*	*	*	*	*	*	*	*	*	*	*	*	*	*	*	*	*	*	*	۲۳
۷۵۰	۶۵۰	*	*	*	*	*	*	*	*	*	*	*	*	*	*	*	*	*	*	*	*	*	*	*	۲۴
۳۰	۷۰۰	*	*	*	*	*	*	*	*	*	*	*	*	*	*	*	*	*	*	*	*	*	*	*	۲۵
۲۰	۸۰۰	*	*	*	*	*	*	*	*	*	*	*	*	*	*	*	*	*	*	*	*	*	*	*	۲۶
۶۰	۳۰۰	*	*	*	*	*	*	*	*	*	*	*	*	*	*	*	*	*	*	*	*	*	*	*	۲۷
۱۵۰	۳۰۰۰	*	*	*	*	*	*	*	*	*	*	*	*	*	*	*	*	*	*	*	*	*	*	*	۲۸
۵۰	۲۰۰۰	*	*	*	*	*	*	*	*	*	*	*	*	*	*	*	*	*	*	*	*	*	*	*	۲۹
۲۵	۳۰۰	*	*	*	*	*	*	*	*	*	*	*	*	*	*	*	*	*	*	*	*	*	*	*	۳۰
۱۰	۱۷۰	*	*	*	*	*	*	*	*	*	*	*	*	*	*	*	*	*	*	*	*	*	*	*	۳۱
۲۰	۱۷۰	*	*	*	*	*	*	*	*	*	*	*	*	*	*	*	*	*	*	*	*	*	*	*	۳۲
۲	۴۵۰	*	*	*	*	*	*	*	*	*	*	*	*	*	*	*	*	*	*	*	*	*	*	*	۳۳
۲۰۰	۷۰۰	*	*	*	*	*	*	*	*	*	*	*	*	*	*	*	*	*	*	*	*	*	*	*	۳۴
۱۰	۹۰	*	*	*	*	*	*	*	*	*	*	*	*	*	*	*	*	*	*	*	*	*	*	*	۳۵
۴۰	۳۵۰	*	*	*	*	*	*	*	*	*	*	*	*	*	*	*	*	*	*	*	*	*	*	*	۳۶
۱۰	۷۰۰	*	*	*	*	*	*	*	*	*	*	*	*	*	*	*	*	*	*	*	*	*	*	*	۳۷
۵۰	۱۱۰۰	*	*	*	*	*	*	*	*	*	*	*	*	*	*	*	*	*	*	*	*	*	*	*	۳۸
۲۰	۷۰۰	*	*	*	*	*	*	*	*	*	*	*	*	*	*	*	*	*	*	*	*	*	*	*	۳۹
۴۰۰	۴۵۰۰	*	*	*	*	*	*	*	*	*	*	*	*	*	*	*	*	*	*	*	*	*	*	*	۴۰
۱۴	۳۵۰	*	*	*	*	*	*	*	*	*	*	*	*	*	*	*	*	*	*	*	*	*	*	*	۴۱
۷۰	۶۷۵	*	*	*	*	*	*	*	*	*	*	*	*	*	*	*	*	*	*	*	*	*	*	*	۴۲
۵۰۰	۲۳۰۰	*	*	*	*	*	*	*	*	*	*	*	*	*	*	*	*	*	*	*	*	*	*	*	۴۳
۱۵۰	۶۰۰	*	*	*	*	*	*	*	*	*	*	*	*	*	*	*	*	*	*	*	*	*	*	*	۴۴
۷۰	۲۰۰	*	*	*	*	*	*	*	*	*	*	*	*	*	*	*	*	*	*	*	*	*	*	*	۴۵
۵۰	۱۷۰۰	*	*	*	*	*	*	*	*	*	*	*	*	*	*	*	*	*	*	*	*	*	*	*	۴۶
۷۰	۱۲۵۰	*	*	*	*	*	*	*	*	*	*	*	*	*	*	*	*	*	*	*	*	*	*	*	۴۷
۱۳	.	*	*	*	*	*	*	*	*	*	*	*	*	*	*	*	*	*	*	*	*	*	*	*	۴۸
۱۵۰	۱۴۰۰	*	*	*	*	*	*	*	*	*	*	*	*	*	*	*	*	*	*	*	*	*	*	*	۴۹
۴۰۰	۳۵۰۰	*	*	*	*	*	*	*	*	*	*	*	*	*	*	*	*	*	*	*	*	*	*	*	۵۰
۱۰۰	۷۱۰	*	*	*	*	*	*	*	*	*	*	*	*	*	*	*	*	*	*	*	*	*	*	*	۵۱
۵۰	۳۵۰	*	*	*	*	*	*	*	*	*	*	*	*	*	*	*	*	*	*	*	*	*	*	*	۵۲
۴۰	۳۸۰	*	*	*	*	*	*	*	*	*	*	*	*	*	*	*	*	*	*	*	*	*	*	*	۵۳
۵۰	۳۵۰	*	*	*	*	*	*	*	*	*	*	*	*	*	*	*	*	*	*	*	*	*	*	*	۵۴
۱۰۰	۱۷۰۰	*	*	*	*	*	*	*	*	*	*	*	*	*	*	*	*	*	*	*	*	*	*	*	۵۵
۷	۷۵۰	*	*	*	*	*	*	*	*	*	*	*	*	*	*	*	*	*	*	*	*	*	*	*	۵۶
.	۳۵۰	*	*	*	*	*	*	*	*	*	*	*	*	*	*	*	*	*	*	*	*	*	*	*	۵۷
۱۰	۳۵۰	*	*	*	*	*	*	*	*	*	*	*	*	*	*	*	*	*	*	*	*	*	*	*	۵۸
۵۰	۳۵۰	*	*	*	*	*	*	*	*	*	*	*	*	*	*	*	*	*	*	*	*	*	*	*	۵۹
۵۰	۱۰۵۰	*	*	*	*	*	*	*	*	*	*	*	*	*	*	*	*	*	*	*	*	*	*	*	۶۰
۵۰	۱۹۰۰	*	*	*	*	*	*	*	*	*	*	*	*	*	*	*	*	*	*	*	*	*	*	*	۶۱
۱۳	۶۰۰	*	*	*	*	*	*	*	*	*	*	*	*	*	*	*	*	*	*	*	*	*	*	*	۶۲
۲۰۰	۵۰۰	*	*	*	*	*	*	*	*	*	*	*	*	*	*	*	*	*	*	*	*	*	*	*	۶۳
۴	۸۰	*	*	*	*	*	*	*	*	*	*	*	*	*	*	*	*	*	*	*	*	*	*	*	۶۴
.	۱۱۰۰	*	*	*	*	*	*	*	*	*	*	*	*	*	*	*	*	*	*	*	*	*	*	*	۶۵
۸۰	۶۰۰	*	*	*	*	*	*	*	*	*	*	*	*	*	*	*	*	*	*	*	*	*	*	*	۶۶

شماره ردیف آبادی	آبادی	کد آبادی	نوع راه آبادی (کد)	تعداد خانوار	جمعیت کل	جمعیت عساکر و پیشتر	جمعیت باسواد	جمعیت شغل	فعالیت کشاورزی						
									زراعت	باغداری	دامداری دامپروری	پرورش طیور	پرورش گاو ابریشم	پرورش بز و گوسفند	پرورش ماهی
۱	۲	۳	۴	۵	۶	۷	۸	۹	۱۰	۱۱	۱۲	۱۳	۱۴	۱۵	۱۶
۶۷	مله ولسی	۰۵۰۴۰۸	۲	۱۵	۹۳	۶۹	۲۲	۲۴	*						
۶۸	میردان	۰۵۰۴۰۹	۲	۲۱	۱۵۴	۱۲۲	۴۱	۲۷	*						
۶۹	میرمنگه	۰۵۰۴۱۰	۲	۱	۹	۶	۰	۲	*						
	سایر نقاط ۱			۵۲۹	۲۲۵۶	۱۵۷۲	۱۵۲۰	۵۷۳							

کد نوع راه آبادی: ۱ جاده اسفالت، ۲ جاده شوسه، ۳ جاده خاکی، ۴ مارود، ۵ سایر (اینکجا به راه آسین یا راه آبی)، ۵ نا مشخص

تعداد گاو و گوساله	۴۲	۵۰	۱۵	۴
تعداد گوسفند و بز	۴۱	۱۱۰۰	۹۰۰	۱۵۰
تعمیرگاه آتش کشت آوری	۴۰			
فروشگاه تعاونی	۳۹	*		
دستری به وسیله تعمیراتی رابری	۳۸	*		
تلفن	۳۷			
دستری به روزنامه مجله آرایه	۳۶			
صندوق پست	۳۵			
بیمار و دامای روستایی	۳۴	*		
دانشگاه کشیکین و آموزش	۳۳			
پزشک	۳۲			
خانه بهداشت	۳۱	*		
مرکز بهداشتی درمانی	۳۰			
حمام	۲۹			
آموزش ریاضت مواد آموزشی	۲۸			
مدرسه راهنمایی	۲۷			
دبستان	۲۶	*	*	
برق	۲۵			
آب لوله کشی	۲۴	*	*	
پایگاه خدمات بیج	۲۳	*		
مرکز خدمات روستایی	۲۲			
دفتر جهاد سازندگی	۲۱			
شورای اسلامی روستایی	۲۰	*	*	
اماکن مذهبی مسلمانان	۱۹			
بسیج مذهبی مسلمانان	۱۸	*		
شماره در دفتر آبادی	۱۷	۱۲	۳۰۰	

نوع راه و فعالیت کشاورزی آبادیهای خالی از سکنه شهرستان باختران

شماره رویه	آبادی	کد آبادی	نوع راه آبادی (کد)	فعالیت کشاورزی						
				زراعت	باغداری	دامداری و دامپروری	پرورش طیور	پرورش گاو برنج	پرورش بز و گاو	پرورش بومی
۱	۲	۳	۴	۵	۶	۷	۸	۹	۱۰	۱۱
	بخش سده									
	دهستان چمچال									
۱	۰۰۴۷۸۸۸	۳							
۲	۰۰۴۷۸۸۹	۱							
۳	۰۰۴۷۸۹۰	۲							
۴	۰۰۴۷۹۰۵	۶							
۵	۰۰۴۷۹۱۶	۶							
۶	۰۰۴۷۹۲۱	۱							
۷	۰۰۴۷۹۲۵	۱							
۸	۰۰۴۷۹۲۶	۲							
۹	۰۰۴۷۹۲۷	۲							
۱۰	۰۰۴۷۹۲۷	۱							
۱۱	۰۰۴۷۹۲۸	۱							
۱۲	۰۰۴۷۹۲۸	۱							
۱۳	۰۰۴۷۹۲۸	۲							
۱۴	۰۰۴۷۹۲۸	۲	*						
۱۵	۰۰۴۷۹۲۸	۲	*						
۱۶	۰۰۴۷۹۲۸	۲	*						
۱۷	۰۰۴۷۹۲۸	۲	*						
	دهستان خداپسند لور									
۱	۰۰۴۸۱۲۹	۲	*						
۲	۰۰۴۸۱۳۲	۳	*						
۳	۰۰۴۸۱۳۳	۴	*						
۴	۰۰۴۸۱۳۳	۴	*						
	دهستان دینور									
۱	۰۰۴۸۱۷۸	۱	*						
۲	۰۰۴۸۱۸۱	۲	*						
۳	۰۰۴۸۱۸۷	۱	*						
۴	۰۰۴۸۱۹۰	۴	*						
۵	۰۰۴۸۱۹۶	۲	*						
۶	۰۰۴۸۲۰۴	۲	*						
۷	۰۰۴۸۲۲۰	۳	*						
۸	۰۰۴۸۲۲۷	۱	*						
۹	۰۰۴۸۲۳۳	۲	*						
۱۰	۰۰۴۸۲۳۴	۳	*						
۱۱	۰۰۴۸۲۳۵	۴	*						
	دهستان سده									
۱	۰۰۴۸۳۳۳	۱							
۲	۰۰۴۸۳۳۴	۱							
۳	۰۰۴۸۳۳۵	۱							
۴	۰۰۴۸۳۳۷	۲							
۵	۰۰۴۸۳۳۸	۱							
	دهستان کندوله									
۱	۰۰۴۸۳۷۸	۴							
۲	۰۰۴۸۳۸۲	۱							

کد نوع راه آبادی: جاده آسفالته (۱)، جاده شوسه (۲)، جاده خاکی (۳)، مارو (۴)، سایر (رایجاً راه آهن یا راه آبی) (۵)، نامشخص (۶)

نوع راه و فعالیت کشاورزی آبادیهای خالی از سکنه شهرستان سیاحتوران

شماره ردیف	آبادی	کد آبادی	نوع راه آبادی (کد)	فعالیت کشاورزی						
				زراعت	باغداری	دامداری و دامپروری	پرورش طیور	پرورش گاو و بز	پرورش بومبیل	پرورش ماهی
۱	۲	۳	۴	۵	۶	۷	۸	۹	۱۰	۱۱
۲	مزرعه دو ابیان.....	۰۴۸۳۹۵	۴	*						
۴	مزرعه نظر ابیان.....	۰۴۸۳۹۶	۲	*						
	بخش مرکزی									
	دهستان بیلا در بند									
۱	امامزاده و بیس قرنی.....	۰۴۸۵۷۴	۳							
۲	باباجان ضرابی.....	۰۴۸۴۶۱	۲	*						
۳	تپه کیبود.....	۰۴۸۴۶۸	۲							
۴	تساوینی پنجاه و پنج.....	۰۴۸۴۷۰	۱		*					
۵	تساوینی چهل و نه.....	۰۴۸۴۷۱	۱		*					
۶	تساوینی میوه هشت.....	۰۴۸۴۷۲	۲		*					
۷	تساوینی هشت و چهار.....	۰۴۸۴۷۳	۲		*					
۸	تساوینی هشت و هشت.....	۰۴۸۴۷۴	۲		*					
۹	تساوینی {۱}.....	۰۴۸۴۷۵	۲		*					
۱۰	ده زکی.....	۰۴۸۵۰۴	۳							
۱۱	کارگاه اسفالت سازی شهر داری.....	۰۴۸۵۳۱	۱							
۱۲	لعل ابیان سفلی مزرعه.....	۰۴۸۵۴۵	۲							
۱۳	مجمع پرورش مرغ مادر.....	۰۴۸۵۴۷	۱			*				
۱۴	مرغداری خلیل علائی.....	۰۴۸۵۴۸	۶							
۱۵	مزرعه تپه کیبود.....	۰۴۸۵۵۱	۶							
۱۶	مزرعه حسن ابیان.....	۰۴۸۵۵۲	۳							
۱۷	مزرعه خالدی.....	۰۴۸۵۵۳	۶							
۱۸	مزرعه درفش تازه ابیان.....	۰۴۸۵۵۴	۶							
۱۹	مزرعه ربیکا.....	۰۴۸۵۵۵	۶							
۲۰	مزرعه قلعه کهنه.....	۰۴۸۵۵۷	۲		*		*			
	دهستان بیلوار									
۱	پاشین در اب.....	۰۴۸۷۰۴	۶							
۲	تنگه چوب.....	۰۴۸۷۱۳	۲	*						
۳	علی ابیان.....	۰۴۸۷۶۱	۶							
۴	کاشی باباسیر.....	۰۴۸۷۷۹	۳	*						
۵	کاشی کیبود.....	۰۴۸۷۸۰	۳	*						
۶	گزنه تر.....	۰۴۸۷۹۶	۳	*						
۷	مزرعه تازه ابیان.....	۰۴۸۸۰۱	۴	*						
۸	مزرعه حیدر ابیان.....	۰۴۸۸۰۲	۶	*						
۹	مزرعه شعبان ابیان.....	۰۴۸۸۰۳	۲	*						
۱۰	مزرعه مراد ابیان.....	۰۴۸۸۰۴	۳	*						
۱۱	مزرعه هاله کیبود.....	۰۴۸۸۰۵	۶							
	دهستان پایروند									
۱	پاسگاه کشت.....	۰۴۸۹۶۵	۲	*						
	دهستان تالان دشت									
۱	توره وکیله حاجی محمد.....	۰۴۸۹۹۰	۲	*						
	دهستان جلالوند									
۱	مزرعه فریادرمی.....	۰۴۹۰۶۶	۶							

کد نوع راه آبادی، جاده اسفالت، ۱، جاده شوسه، ۲، جاده خاکی، ۳، سایر (اینجاده راه آسفالته یا راه آبی)، ۴، نامشخص، ۵

نوع راه و فعالیت کشاورزی آبادیهای عالی از کنگه شهرستان باذقوان

شماره ردیف	آبادی	کده آبادی	نوع راه آبادی (کده)	فعالیت کشاورزی						
				زراعت	باغداری	دامداری و دامپروری	پرورش طیور	پرورش گاو و گاوچران	پرورش بای	
۱	۲	۳	۴	۵	۶	۷	۸	۹	۱۰	۱۱
۲	مزرعه و هران	۰۴۹۰۶۷	۶							
	دهستان حومه									
۱	انبیاء امور عشایری	۰۴۹۱۴۰	۱							
۲	انبیاء جو	۰۴۹۱۴۱	۱							
۳	انبیاء کاز	۰۴۹۱۴۴	۱							
۴	پامگاه ژاند امری چالابه	۰۴۹۱۸۰	۱							
۵	تساوئی بیست و پنج	۰۴۹۱۵۰	۲			*				
۶	تساوئی پنجاه	۰۴۹۱۵۱	۱				*			
۷	تساوئی پنجاه و دو	۰۴۹۱۵۲	۱				*			
۸	تساوئی پنجاه و هفت	۰۴۹۱۷۸	۲				*			
۹	تساوئی سی و هفت	۰۴۹۱۵۲	۲				*			
۱۰	صنکوبی	۰۴۹۱۵۸	۱							
۱۱	صنکوبی پنجاه و پنج	۰۴۹۱۵۹	۱							
۱۲	غر کتله آله های غرب	۰۴۹۱۶۲	۱							
۱۳	غر کتله کابل باذقوان	۰۴۹۱۶۳	۱							
۱۴	کارخانه خاتمه بتونی	۰۴۹۱۶۵	۱							
۱۵	کارخانه صنکوبی	۰۴۹۱۶۶	۱							
۱۶	کارگاه سر و زن غرب	۰۴۹۱۶۷	۱							
۱۷	موصه مرغک شاه هلکی	۰۴۹۱۷۴	۱				*			
۱۸	نیروگاه	۰۴۹۱۷۷	۱							
	دهستان دز و فرامان									
۱	امفالتحصان زهر حیم آباد	۰۴۹۲۱۷	۱							
۲	انگرف آباد	۰۴۹۲۱۸	۲							
۳	ایستگاه و اعدان	۰۴۹۲۲۲	۲							
۴	باصکول زهر حیم آباد	۰۴۹۲۳۰	۱							
۵	پامگاه پلیس راه بیستون	۰۴۹۲۳۰	۱							
۶	صنکوبی میرزا اشی	۰۴۹۲۶۲	۱							
۷	شیر ازین سورن کاشی	۰۴۹۲۷۲	۱							
۸	گاو داری تساوئی ۲۴	۰۴۹۳۰۱	۴			*				
۹	مزرعه اری تساوئی ۲۲	۰۴۹۳۰۸	۲			*				
۱۰	مزرعه بر افتاب	۰۴۹۳۰۹	۲			*				
۱۱	مزرعه منبل علیا	۰۴۹۳۱۱	۲			*				
	دهستان عثمانی									
۱	چشمه خیره	۰۴۹۴۳۸	۱	*						
۲	زیر چقا مومنی	۰۴۹۴۴۶	۴	*						
۳	سر شیلان توه خانی	۰۴۹۴۵۱	۳	*						
۴	شیرخان	۰۴۹۴۵۴	۲	*						
۵	کلک بایه	۰۴۹۴۵۸	۴	*						
۶	مزرعه بزه ریضهستان تلخهستان	۰۴۹۴۶۳	۱	*						
۷	مزرعه بزه ریضهستان گل زر د	۰۴۹۴۶۴	۶	*						
۸	مزرعه خروشان	۰۴۹۴۶۵	۴	*						
۹	مزرعه دور کین	۰۴۹۴۶۷	۴	*						
۱۰	مزرعه سر خدره	۰۴۹۴۶۸	۴	*						
۱۱	مزرعه ملاطین	۰۴۹۴۶۹	۴	*						

کد نوع راه آبادی، جاده شماره ۱، جاده شماره ۲، جاده خاکی ۳، مالدو ۴، سایر (ایستگاه راه آهن یا راه آبی) ۵، نامخص ۶

نوع راه و فعالیت کشاورزی آبادیهای خالی از سکنه شهرستان سبزستان

شماره ردیف	آبادی	کده آبادی	نوع راه آبادی (کده)	فعالیت کشاورزی							
				۱	۲	۳	۴	۵	۶		
۱	۲	۳	۴	۵	۶	۷	۸	۹	۱۰	۱۱	۱۲
۱۲	مزرعه گلپیل	۰۴۹۴۷۱	۴	*							
۱۳	مزرعه ثبیه در	۰۴۹۴۷۲	۴	*							
۱۴	مزرعه مهیدان حاجی محمد خانی	۰۴۹۴۷۳	۳	*							
دهستان فیروز آباد											
۱	پاسگاه مهیدان تیر	۰۴۹۵۵۲	۶	*							
۲	شوره	۰۴۹۵۵۷	۳	*							
۳	چشمه کیود	۰۴۹۵۶۴	۲	*							
۴	چله مقلی	۰۴۹۵۶۶	۶	*							
۵	خرگ آب و صطی	۰۴۹۵۷۵	۶	*							
۶	مرچم	۰۴۹۵۹۵	۲	*							
۷	صید شکر	۰۴۹۶۰۰	۲	*							
۸	کوچک دانه	۰۴۹۶۱۸	۲	*							
۹	گامیز ج مقلی	۰۴۹۶۲۲	۲	*							
۱۰	قرمیان پشترا	۰۴۹۶۲۴	۲	*							
۱۱	گزن افسر و شین	۰۴۹۶۴۶	۴	*							
۱۲	گزن افسر مینا	۰۴۹۶۲۶	۳	*							
۱۳	مزرعه قرمیان ز فیروز	۰۴۹۶۳۲	۳	*							
۱۴	میان مفرور	۰۴۹۶۳۸	۲	*							
دهستان ماهیدشت خرقی											
۱	اشبار مرگزی چماد	۰۴۹۷۴۴	۶	*							
۲	بساتری ساز و ماشین قوشی	۰۴۹۹۰۲	۶	*							
۳	پلیسر	۰۴۹۷۵۴	۱	*							
۴	پیر حیاتی علیا	۰۴۹۷۵۶	۶	*							
۵	تسار نی پنجاه و یک	۰۴۹۷۵۹	۲	*							
۶	تسار نی صو پنج	۰۴۹۷۶۰	۲	*							
۷	دم شمشیر	۰۴۹۷۹۰	۳	*							
۸	دکل مخابر	۰۴۹۷۹۶	۲	*							
۹	ربیع	۰۴۹۸۱۰	۱	*							
۱۰	صنک کرسی آریا	۰۴۹۸۱۹	۱	*							
۱۱	قرکت و لید ماست	۰۴۹۹۰۵	۱	*							
۱۲	قرکت ماسی خاصه تو لیدد ان طپور	۰۴۹۸۲۲	۱	*							
۱۳	قرکت شمشیر دشت خرق	۰۴۹۸۳۴	۲	*							
۱۴	قوچمی	۰۴۹۸۵۱	۳	*							
۱۵	قهوه خانه علی بیگ	۰۴۹۸۵۲	۱	*							
۱۶	قهوه خانه کرکا	۰۴۹۸۵۴	۱	*							
۱۷	کارگاه ماباشی	۰۴۹۸۵۲	۱	*							
۱۸	کمپر اهداری	۰۴۹۸۶۲	۱	*							
۱۹	کچ قدص	۰۴۹۸۶۷	۱	*							
۲۰	گلپینی لعل آباد	۰۴۹۸۶۸	۲	*							
۲۱	مجمع تو لیدی چشمه سفید	۰۴۹۸۷۵	۱	*							
۲۲	مجمع صنعتی مهدیه	۰۴۹۸۶۲	۱	*							
۲۳	مرغ آری امیر حکمت	۰۴۹۸۷۴	۱	*							
۲۴	مرغ آری جو اندیر	۰۴۹۸۷۹	۱	*							
۲۵	مرغ آری غرب	۰۴۹۸۷۸	۱	*							

کد نوع راه آبادی: جاده انتقال ۱، جاده شوسه ۲، جاده خاکی ۳، مارو ۴، سایر (اینجگاه راه آهن یا راه آبی) ۵، نامشخص ۶

نوع راه و فعالیت کشاورزی آبادیهای خالی از سکنه تهران - سیاحتگران

شماره ردیف	آبادی	کده آبادی	نوع راه آبادی (کده)	فعالیت کشاورزی						
				زراعت	باغداری	دامداری و دامپروری	پرورش طیور	پرورش کرم ابریشم	پرورش زنبول	پرورش ماهی
۱	۲	۳	۴	۵	۶	۷	۸	۹	۱۰	۱۱
۲۶	مرغداری مسعودی	۰۴۹۸۸۰	۱				*			
۲۷	مزرعه پشتوه	۰۴۹۸۸۵	۲							
۲۸	مزرعه درگه حسن خان	۰۴۹۸۸۷	۲							
۲۹	مزرعه دوکوشکان رشاخانی	۰۴۹۸۸۸	۲							
۳۰	مزرعه ریز و بند لعل آباد	۰۴۹۸۹۰	۲							
۳۱	موزاشیک سازی	۰۴۹۹۰۴	۱							
۳۲	موسسه زرین مرغ	۰۴۹۸۹۳	۱							
۳۳	نمک الوند	۰۴۹۸۹۹	۱							
۳۴	نیروگاه برق	۰۴۹۹۰۰	۱							
۳۵	والی آباد	۰۴۹۹۰۱	۱	*						
۳۶	بیکد اتگی	۰۴۹۹۰۲	۱							
دهستان میان دربند										
۱	پاسگاه نوروز آباد	۰۵۰۱۵۴	۱							
۲	پلیس راه	۰۵۰۰۷۳	۱							
۳	راه آری از آری	۰۵۰۰۹۴	۱							
۴	منقر آباد	۰۵۰۱۰۱	۲	*						
۵	منگسری نیکشام	۰۵۰۱۰۲	۱							
۶	قرکت بنادر	۰۵۰۱۰۶	۱							
۷	قرکت ماهه قوشی	۰۵۰۱۰۷	۲							
۸	کارخانه منگسرنکی	۰۵۰۱۲۱	۲							
۹	مرغداری	۰۵۰۱۲۴	۲				*			
۱۰	مزرعه پیرویی آباد	۰۵۰۱۲۷	۲							
۱۱	مزرعه توه	۰۵۰۱۳۸	۲	*						
۱۲	مزرعه چندار	۰۵۰۱۵۳	۱				*			
۱۳	مزرعه خورمکسان	۰۵۰۱۳۹	۱							
۱۴	مزرعه عمیق	۰۵۰۱۴۱	۱					*		
۱۵	مزرعه مهندس آزاد	۰۵۰۱۴۳	۲							
دهستان هرمین										
۱	پاسگاه ژاندان مریچهر	۰۵۰۳۴۲	۱							
۲	چوچار	۰۵۰۳۴۸	۴							
۳	علی آباد	۰۵۰۳۸۲	۱							
۴	مرغداری افضلی	۰۵۰۳۹۷	۱				*			
۵	مرغداری طهماسبی	۰۵۰۳۹۸	۱				*			
۶	مزرعه بیالندر	۰۵۰۳۹۹	۲							
۷	مزرعه خرخر	۰۵۰۴۰۰	۲							
۸	مزرعه قلعه جوق	۰۵۰۴۰۱	۶							
۹	مزرعه کاهرنکی	۰۵۰۴۰۲	۲							
۱۰	مزرعه کهریز سفلی	۰۵۰۴۰۳	۶							
۱۱	مزرعه میان تنگ پاشین	۰۵۰۴۰۴	۲							
۱۲	مزرعه میان تنگ علیا	۰۵۰۴۰۵	۲							
۱۳	مزرعه میان تنگ وسطی	۰۵۰۴۰۶	۲							

کد نوع راه آبادی: جاده مسافت (۱)، جاده شماره ۲، جاده خاکی ۳، مالرو ۴، سایر (ایستگاه راه آهن، باره آبی)، ۵، نامشخص ۶

نوع راه و فعالیت کشاورزی آبادیهای خالی از سکنه شهرستان سیستان

فعالیت کشاورزی							نوع راه آبادی (کد)	کد آبادی	آبادی	شماره ردیف
پرورش ماهی	پرورش زنبورسل	پرورش کرم ابریشم	پرورش طیور	دامداری و دامپروری	باغداری	زراعت				
۱۱	۱۰	۹	۸	۷	۶	۵	۴	۳	۲	۱
									صایر نقاط ۵	

کد نوع راه آبادی: جاده اسفالت ۱، جاده شوسه ۲، جاده خاکی ۳، مالرو ۴، سایر (ایستگاه راه آهن یا راه آبی) ۵، نامشخص ۶