

۹۱۵۱۵۰۴۳  
۲۴۵۳۲۲  
۱۳۶۵

## بسمه تعالی

### پیشگفتار

سرشماری عمومی نفوس و مسکن در ایران به موجب قانون، هر ۱۰ سال یکبار توسط مرکز آمار ایران انجام می‌شود. تاکنون چهار سرشماری عمومی نفوس و مسکن در سالهای ۱۳۳۵، ۱۳۴۵، ۱۳۵۵ و ۱۳۶۵ به مرحله اجرا درآمده است. نخستین سرشماری، توسط اداره کل آمار عمومی، و سرشماریهای بعدی، توسط مرکز آمار ایران انجام گرفته است. سرشماری سال ۱۳۶۵، اولین سرشماری در نظام جمهوری اسلامی ایران است که علی‌رغم جنگ تحمیلی، محاصره اقتصادی و مزیقه‌های ناشی از هر یک، به حول و قوه الهی مطابق برنامه پیش‌بینی شده به نحو مطلوب به انجام رسید. سرشماری عمومی نفوس و مسکن، مناسبترین ابزار برنامه‌ریزیهای توسعه اجتماعی، اقتصادی و فرهنگی در کشور است که با ارائه آمار و اطلاعات درست، رهنمودهای لازم برای رسیدن به اهداف برنامه‌ریزیهای کوتاه‌مدت، میان‌مدت و بلندمدت را در اختیار سیاست‌گذاران، مسئولان و برنامه‌ریزان کشور قرار می‌دهد.

وسعت و عظمت کار سرشماری، مرکز آمار ایران را بر آن داشت که از نیمه دوم سال ۱۳۶۱ با برنامه‌ریزیهای دقیق، فعالیت مستمری را برای تهیه مقدمات سرشماری عمومی نفوس و مسکن آغاز کند. اولین قدم در این زمینه، شناخت نیازهای اساسی دستگاهها، مسئول کشور بود که بر آن اساس، طرح مقدماتی سرشماری تهیه شد و به طور آزمایشی در مناطق شهری و روستایی سه شهرستان آستانه شریف از استان گیلان، سراوان از استان سیستان و بلوچستان و شادگان از استان خوزستان و نیز در چند حوزه نمونه در هر یک از استانهای دیگر به مرحله اجرا درآمد. با استفاده از نتایج حاصل از آزمایش سرشماری، پرسشنامهها، فرمها و دستورالعملهای فنی و اجرایی مورد تجدید نظر قرار گرفت و بر آن اساس، طرح نهایی سرشماری تهیه و آماده اجرا شد. عملیات اجرایی سرشماری به طور همزمان در تمام نقاط کشور از تاریخ ۱۶ تا ۳۰ مهرماه سال ۱۳۶۵ انجام شد. در این مرحله، سازمان برنامه و بودجه استانها، مراکز تربیت معلم و سایر سازمانها و موسسات دولتی و همچنین نهادهای انقلاب اسلامی، همکاریهای ارزنده‌ای با مرکز آمار ایران داشتند و مردم فداکار ایران نیز با همیاری و مساعد خود، امکان اجرای موفقیت آمیز سرشماری را فراهم آوردند.

پرسشنامههایی که در جریان اجرای سرشماری تکمیل شده است، حجم عظیمی از اطلاعات آماری را در بر دارد که در جداول متعدد، برای یک از سطوح جغرافیایی، قابل استخراج و ارائه است. برخی از این اطلاعات در قالب نشریات نتایج سرشماری ارائه می‌شود و سایر اطلاعات در صورت نیاز و بر حسب مورد، در اختیار استفاده‌کنندگان قرار خواهد گرفت.

فرهنگ آبادیهای شهرستان ، یکی از مجموعه نشریات نتایج سرشماری عمومی نفوس و مسکن است که در ۱۹۵ جلد برای ۱۹۵ شهرستان ( بر اساس تقسیمات کشوری در زمان سرشماری ) منتشر می شود . در هر یک از این نشریات ، ۳۹ خصوصیت عمده جمعیتی ، اجتماعی ، اقتصادی و فرهنگی برای هر یک از آبادیهای دارای سکنه و نیز جدولی در مورد آبادیهای خالی از سکنه شهرستان به تفکیک بخش و دهستان ارائه شده است . همچنین این نشریات شامل نقشه کشور ( که نشان دهنده موقعیت شهرستان در داخل استان است ) ، نقشه شهرستان ( به تفکیک بخش و دهستان ، و موقعیت مراکز بخش ، نقاط شهری و آبادیهای دارای ۲۰۰۰ نفر جمعیت و بیشتر ) و نقشه های مربوط به بخش یا بخشهای شهرستان ( به تفکیک دهستان و آبادیهای دارای ۲۰ خانوار و بیشتر ) است .

لازم به یادآوری است ، نقشه شهرستانها که موقعیت کلیه آبادیها ( دارای سکنه و خالی از سکنه ) روی آن مشخص شده ، در مرکز آمار ایران موجود و قابل ارائه به استفاده کنندگان است .

امید است این مجموعه از نشریات نتایج سرشماری بتواند اطلاعات لازم برای شناخت اوضاع اجتماعی و اقتصادی آبادیهای کشور را در اختیار تصمیم گیران ، برنامه ریزان و پژوهشگران قرار دهد .

مرکز آمار ایران

۱۳۶۵  
شماره ۱  
مهرماه

فهرست مندرجات فرهنگ آبادیهای شهرستان پاوه

تان  
ی  
تان  
بم  
یا  
آمار  
زرا

صفحه

عنوان

تعاریف و مفاهیم مورد استفاده در سرشماری عمومی نفوس و مسکن سال ۱۳۶۵ (ویژه فرهنگ آبادیها)

جمعیت (جامعه مورد سرشماری) ..... یک

خانوار ..... یک

اقامتگاه معمولی ..... دو

شهر (نقطه شهری) ..... دو

آبادی (نقطه روستایی) ..... دو

جمعیت ساکن در نقاط شهری ..... دو

جمعیت ساکن در نقاط روستایی ..... دو

سن ..... دو

مهاجران وارد شده ..... دو

محل تولد ..... دو

باسواد ..... دو

کار ..... سه

وضع فعالیت در ۷ روز گذشته ..... سه

مفاهیم به کار رفته در این نشریه

نسبت جنسی ..... چهار

گروههای عمده سنی ..... چهار

نسبت باسوادی ..... چهار

ویژگیهای عمده نقاط روستایی شهرستان

جمعیت ..... ۱

خانوار ..... ۵

مهاجرت ..... ۵

سواد ..... ۶

وضع فعالیت ..... ۸

نقشه تقسیمات کشوری جمهوری اسلامی ایران به تفکیک استان ؛ ۱۳۶۵ ..... ۱۱

نقشه شهرستان به تفکیک بخش و دهستان ..... ۱۲

۱۳۶۵

نقشه روستایی بخش باباخانی شهرستان پاوه از استان باختران (دهستان خانمشور) ..... ۱۳

نقشه روستایی بخش باباخانی شهرستان پاوه از استان باختران (دهستانهای ازگله ، جیگران و سرقلعه) ..... ۱۴

نقشه روستایی بخش باینگان شهرستان پاوه از استان باختران ..... ۱۵

نقشه روستایی بخش جوانرود از شهرستان پاوه از استان باختران ..... ۱۶

نقشه روستایی بخش روانسر از شهرستان پاوه از استان باختران ..... ۱۷

نقشه روستایی بخش مرکزی شهرستان پاوه از استان باختران ..... ۱۸

نقشه روستایی بخش نوسود شهرستان پاوه از استان باختران ..... ۱۹

جداول

خصوصیات اجتماعی - اقتصادی آبادیهای دارای سکنه شهرستان ..... ۲۰

نوع راه و فعالیت کشاورزی آبادیهای خالی از سکنه شهرستان ..... ۲۸

پیوستها

فرم ۲- ( پرسشنامه آبادی )

فهرست مجموعه نشریات فرهنگ آبادیهای کشور براساس نتایج سرشماری عمومی نفوس و مسکن سال ۱۳۶۵

## تعاریف و مفاهیم مورد استفاده در سرشماری عمومی نفوس و مسکن سال ۱۳۶۵ ( ویژه فرهنگ آبادیها )

### جمعیت (جامعه مورد سرشماری)

اعضای همه خانوارهای معمولی ساکن و دستجمعی که اقامتگاه معمولی آنان در زمان سرشماری در ایران قرار دارد و نیز اعضای کلیه خانوارهای معمولی غیر ساکن کشور، جامعه مورد سرشماری را تشکیل می‌دهند. اعضای هیئتهای سیاسی و سفارتخانه‌های خارجی در ایران و افراد خانواده آنان جزو جامعه مورد سرشماری محسوب نمی‌شوند، اما ایرانیان عضو هیئتهای سیاسی و سفارتخانه‌های ایران در خارج از کشور و افراد خانواده آنان، جزو جامعه مورد سرشماری به حساب می‌آیند.

### خانوار

خانوار از چند نفر تشکیل می‌شود که با هم در یک اقامتگاه زندگی می‌کنند، با یکدیگر همخرج هستند و معمولاً " با هم غذا می‌خورند. فردی که به تنهایی زندگی می‌کند نیز، خانوار تلقی می‌شود.

خانوار معمولی: خانوار با تعریف فوق، اکثر افراد کشور را در بر می‌گیرد و به همین دلیل این‌گونه خانوارها، " خانوار معمولی " نیز نامیده می‌شود.

خانوار معمولی ساکن: خانواری که در اقامتگاه ثابت سکونت دارد، " خانوار معمولی ساکن " نامیده می‌شود.

خانوار معمولی غیر ساکن: خانواری که در زمان سرشماری در اقامتگاه ثابتی سکونت ندارد، " خانوار معمولی غیر ساکن " نامیده می‌شود.

این دسته از خانوارها شامل سه گروه زیر است:

- ۱- خانوارهایی که در زمان سرشماری در کوچ به سر می‌برند و یا در خارج شهرها و آبادیها در زیر چادر زندگی می‌کنند.
  - ۲- خانوارهایی که در محل زندگی ثابتی زندگی نمی‌کنند و به‌طور مداوم محل زندگی خود را تغییر می‌دهند، مانند کولیها.
  - ۳- خانوارهایی که محل زندگی مشخص ندارند و شبها معمولاً " در پارکها، خرابه‌ها، زیرپلها و ... بیتوته می‌کنند.
- خانوار دستجمعی: مجموعه افرادی که به دلیل داشتن هدف یا ویژگیهای مشترک مانند تحصیل، بیماری روانی و ... با هم در یک موسسه از قبیل خوابگاه دانشجویی، آسایشگاه روانی و ... زندگی می‌کنند، یک خانوار دستجمعی به حساب می‌آیند. در این سرشماری، افرادی که در ندامتگاهها، بازداشتگاهها و مراکز مشابه نگهداری می‌شوند و نیز افرادی که در سربازخانهها، پادگانها، پاسگاهها، پایگاهها، یا اردوگاههای نظامی و انتظامی به‌طور جمعی به سر می‌برند و همچنین دانش‌آموزان و دانشجویان موسسات آموزشی نیروهای نظامی و انتظامی، به عنوان اعضای خانوار دستجمعی مورد سرشماری قرار نمی‌گیرند. این گونه افراد همراه با سایر اعضای خانوار معمولی خود سرشماری می‌شوند.

یک

## اقامتگاه معمولی

اقامتگاه معمولی خانوار، محلی است که خانوار در زمان سرشماری در آنجا زندگی می‌کند، مشروط بر اینکه اقامتگاه دیگری نداشته باشد. اقامتگاه معمولی خانواری که در زمان سرشماری بیش از یک اقامتگاه دارد، محلی است که بیشترین مدت سال را در آنجا به سر می‌برد.

### شهر (نقطه شهری)

منظور از شهر، هر یک از نقاطی است که دارای شهرداری باشد.

### آبادی (نقطه روستایی)

آبادی به مجموعه یک یا چند مکان و اراضی به هم پیوسته (اعم از کشاورزی و غیرکشاورزی) گفته می‌شود که خارج از محدوده شهرها واقع شده و دارای محدوده شتی یا عرفی مستقل باشد. اگر آبادی در زمان سرشماری، محل سکونت خانوار یا خانوارهایی باشد، "دارای سکنه" و در غیر این صورت، "خالی از سکنه" تلقی می‌شود.

### جمعیت ساکن در نقاط شهری

منظور از جمعیت ساکن در نقاط شهری در هر یک از محدوده‌های بخش، شهرستان، استان یا کشور، جمعیت کلیه شهرهایی است که در همان محدوده قرار دارد و جمعیت هر شهر عبارت است از مجموع تعداد اعضای همه خانوارهای معمولی ساکن و دستجمعی که اقامتگاه معمولی آنها در زمان سرشماری در آن شهر واقع است.

### جمعیت ساکن در نقاط روستایی

منظور از جمعیت ساکن در نقاط روستایی در هر یک از محدوده‌های دهستان، بخش، شهرستان، استان یا کشور، جمعیت کلیه آبادیهایی است که در همان محدوده قرار دارد و جمعیت هر آبادی عبارت است از مجموع تعداد اعضای همه خانوارهای معمولی ساکن و دستجمعی که اقامتگاه معمولی آنها در زمان سرشماری در آن آبادی واقع است.

### سن

منظور از سن، تعداد سالهای کاملی است که از زمان تولد فرد گذشته است.

### مهاجران وارد شده

در هر شهر یا آبادی، آن دسته از اعضای خانوارهای معمولی ساکن و دستجمعی که متولد آنجا نباشند، مهاجر شناخته می‌شوند.

### محل تولد

منظور از محل تولد، آبادی یا شهری است که در زمان تولد فرد، اقامتگاه معمولی مادر او بوده است.

### باسواد

کسانی که می‌توانند به فارسی یا هر زبان دیگری متن ساده‌ای را بخوانند و بنویسند، خواه مدرک رسمی داشته یا نداشته باشند، باسواد تلقی می‌شوند. همه محصلان از جمله نوآموزان سال اول ابتدایی و سوادآموزان نهضت سوادآموزی نیز باسواد به حساب می‌آیند.

کار، هر فعالیت فکری یا بدنی است که قانوناً " مجاز باشد و به منظور کسب درآمد ( نقدی، غیرنقدی) صورت گیرد .

### وضع فعالیت در ۷ روز گذشته

در این سرشماری، وضع فعالیت افراد در ۷ روز پیش از مراجعه مامور سرشماری مورد نظر است. هر یک از افراد از این نظر و با توجه به

تعریف کار، در یکی از گروههای زیر قرار میگیرند:

شاغل: افراد زیر شاغل به حساب میآیند:

— کسانی که دارای شغلی هستند، اعم از اینکه در ۷ روز پیش از مراجعه مامور سرشماری کار کرده و یا به عللی از قبیل مرخصی، بیماری،

تعطیل موقت محل کار و ... کار نکرده‌اند و پس از رفع علت به کار خود ادامه خواهند داد.

— کسانی که شغل مستمر نداشته ولی در ۷ روز پیش از مراجعه مامور سرشماری، حداقل دو روز کار کرده‌اند.

— کسانی که تحت عنوان کارآموز در ۷ روز پیش از مراجعه مامور سرشماری به کار اشتغال داشته‌اند.

— کسانی که دارای شغلی هستند، ولی در ۷ روز پیش از مراجعه مامور سرشماری به اقتضای فصل و ماهیت فصلی کار خود، کار نکرده‌اند

(بهیکاران فصلی)، مشروط بر آنکه در جستجوی کار دیگری هم نباشند.

— افرادی که به انجام خدمت وظیفه عمومی مشغول هستند.

— کسانی که در حال گذراندن دوره‌های آموزشی در دانشکده‌ها و آموزشگاههای مربوط به نیروهای نظامی و انتظامی هستند.

بیکار (جویای کار): کسانی که شاغل به حساب نمی‌آیند و در ۷ روز پیش از مراجعه مامور سرشماری در جستجوی کار بوده‌اند، بیکار (جویای

کار) تلقی می‌شوند.

محصل: کسانی که شاغل، بیکار (جویای کار) محسوب نمی‌شوند و در ۷ روز پیش از مراجعه مامور سرشماری در حال تحصیل بوده‌اند، محصل

به حساب می‌آیند.

خانه‌دار: خانه‌دار به کسانی گفته می‌شود که شاغل، بیکار (جویای کار) و محصل به حساب نمی‌آیند و بنا بر اظهار پاسخگو، در ۷ روز پیش از

مراجعه مامور سرشماری به خانه‌داری مشغول بوده‌اند.

دارای درآمد بدون کار: کسانی که شاغل، بیکار (جویای کار) محصل و خانه‌دار محسوب نمی‌شوند و درآمدهای مستمری مانند حقوق بازنشستگی،

حقوق وظیفه، درآمد املاک و مستغلات، سود سهام و ... دارند، دارای درآمد بدون کار محسوب می‌شوند.

سایر: کسانی که از نظر وضع فعالیت در ۷ روز پیش از مراجعه مامور سرشماری، در هیچ یک از گروههای بالا قابل طبقه‌بندی نیستند، در گروه

سایر قرار می‌گیرند.

## مفاهیم به کار رفته در این نشریه

### نسبت جنسی

نسبت تعداد مردان به زنان یا زنان به مردان ، نسبت جنسی نامیده می‌شود . معمولاً " در این مورد نسبت تعداد مردان به زنان را محاسبه می‌کنند و به صورت درصد ارائه می‌دهند . یعنی اگر  $M$  تعداد مردان و  $F$  تعداد زنان در یک منطقه جغرافیایی باشد ، نسبت جنسی در آن منطقه عبارت خواهد بود از :

$$\text{نسبت جنسی} = \frac{M}{F} \times 100$$

### گروههای عمده سنی

در مجموعه نشریات نتایج سرشماری عمومی نفوس و مسکن سال ۱۳۶۵ ، علاوه بر سنین منفرد و گروههای سنی منظم (۵ ساله و ۱۰ ساله) ، طبقه‌بندی سنی دیگری نیز برای جمعیت در نظر گرفته شده است که هر طبقه آن ، یک گروه عمده سنی نامیده می‌شود و عبارت است از :

افراد ۱ - ۵ ساله : نوباوگان

افراد ۶ - ۱۰ ساله : کودکان

افراد ۱۱ - ۱۴ ساله : نوجوانان

افراد ۱۵ - ۲۴ ساله : جوانان

افراد ۲۵ - ۶۴ ساله : میانسالان

افراد ۶۵ ساله و بیشتر : بزرگسالان

افرادی که سن آنان معلوم نبوده و یا امکان انتساب آنان به یکی از گروههای سنی وجود نداشته است ، در گروه " سن نامشخص " منظور شده است .

### نسبت باسوادی

این نسبت در هر جامعه از تقسیم تعداد افراد با سواد در یک سن یا گروه سنی معین به جمعیت آن سن یا گروه سنی به دست می‌آید و معمولاً " به صورت " درصد " بیان می‌شود .



ویژگیهای عمده نقاط روستایی شهرستان پاوه

پاوه یکی از شهرستانهای استان باختران است که در شمال غربی این استان واقع شده و مرکز آن شهر پاوه است. این شهرستان دارای ۴ شهر پاوه، جوانرود، نودشه و نوسود است. همچنین شهرستان پاوه به ۶ بخش شامل ۹ دهستان تقسیم شده و متشکل از ۲۵۸ آبادی دارای سکنه و ۲۵۷ آبادی خالی از سکنه است.

جمعیت

در سرشماری عمومی نفوس و مسکن مهرماه ۱۳۶۵، شهرستان پاوه دارای ۱۲۹۶۱۷ نفر جمعیت بوده است. از این تعداد، ۴۰۷۸۸ نفر ساکن در نقاط شهری و ۸۸۸۲۹ نفر ساکن در نقاط روستایی بوده اند.

جدول ۱- تعداد آبادیهای دارای سکنه شهرستان بر حسب بخش، به تفکیک طبقات جمعیتی

بخش	جمع	۱ تا ۲۴ نفر	۲۵ تا ۴۹ نفر	۵۰ تا ۹۹ نفر	۱۰۰ تا ۲۴۹ نفر	۲۵۰ تا ۴۹۹ نفر	۵۰۰ تا ۹۹۹ نفر	۱۰۰۰ تا ۲۴۹۹ نفر	۲۵۰۰ تا ۴۹۹۹ نفر	۵۰۰۰ نفر و بیشتر
شهرستان پاوه	۲۵۸	۲۸	۴۵	۶۹	۱۲۴	۵۴	۲۳	۱۲	۲	۰
بیاباجاشی	۱۴۵	۱۳	۱۵	۲۷	۶۲	۱۲	۵	۱	۰	۰
بایندجان	۴۳	۴	۹	۶	۱۲	۵	۴	۲	۰	۰
جوانرود	۷۱	۵	۸	۱۷	۲۰	۱۵	۲	۴	۰	۰
روانسر	۶۶	۳	۶	۸	۲۳	۱۹	۴	۱	۲	۰
مرکزی	۱۹	۱	۲	۰	۲	۳	۵	۵	۰	۰
نوسود	۱۴	۲	۵	۱	۳	۰	۳	۰	۰	۰

از جمعیت نقاط روستایی این شهرستان، ۴۵۵۵۵ نفر مردان و ۴۳۲۷۴ نفر زنان تشکیل می‌دهد. نسبت جنسی در این جمعیت نشان می‌دهد که در مقابل هر ۱۰۰ نفر زن، ۱۰۵ نفر مرد وجود دارد. این نسبت در بین اطفال کمتر از یکساله ۱۰۶ و در بین افراد ۶۵ ساله و بیشتر ۱۰۵ است. پایینترین نسبت جنسی به گروه سنی جوانان (۱۵ - ۲۴ ساله) و بالاترین نسبت، به گروه سنی بزرگسالان (۶۵ ساله و بیشتر) تعلق دارد.

جدول ۲: جمعیت نقاط روستایی شهرستان بر حسب بخش و گروه‌های عمده سنی، به تفکیک جنس

نبت سنی	زن	مرد	مردوزن		گروه‌های عمده سنی
			درصد	تعداد	
۱۰۵	۴۲۲۷۴	۴۵۵۵۵	۱۰۰/۰۰	۸۸۸۲۹	۸ هرستان، بهار
۱۰۶	۱۸۰۵	۱۹۰۵	۴/۱۸	۳۷۱۰	اطفال / کمتر از یکساله /
۱۰۴	۸۲۵۹	۸۶۲۸	۱۹/۰۱	۱۶۸۸۷	نویا و زنان / ۱-۵ ساله /
۱۰۶	۶۷۹۰	۷۱۶۶	۱۵/۷۱	۱۳۹۵۶	کودکان / ۶-۱۰ ساله /
۱۱۱	۴۳۰۱	۴۷۶۱	۱۰/۲۰	۹۰۶۲	نوجوانان / ۱۱-۱۴ ساله /
۹۹	۷۹۳۶	۷۸۴۰	۱۷/۷۶	۱۵۷۷۶	جوانان / ۱۵-۲۴ ساله /
۱۰۴	۱۲۱۱۸	۱۲۶۴۸	۲۰/۱۲	۲۴۷۶۶	میانسالان / ۲۵-۶۴ ساله /
۱۵۰	۱۰۶۲	۱۵۹۸	۲/۹۹	۲۶۶۰	بزرگسالان / ۶۵ ساله و بیشتر /
*	۳	۹	۰/۰۱	۱۲	نامشخص
۱۰۰	۱۱۱۶۰	۱۱۲۱۰	۱۰۰/۰۰	۲۲۳۷۰	بخش بیابانجاتی
۱۱۰	۴۵۱	۴۹۵	۴/۲۳	۹۴۶	اطفال / کمتر از یکساله /
۹۷	۲۱۷۴	۲۰۹۹	۱۹/۱۰	۴۲۷۳	نویا و زنان / ۱-۵ ساله /
۹۲	۲۰۷۴	۱۹۰۵	۱۷/۷۹	۳۹۷۹	کودکان / ۶-۱۰ ساله /
۱۰۵	۱۱۰۶	۱۱۵۹	۱۰/۱۲	۲۲۶۵	نوجوانان / ۱۱-۱۴ ساله /
۸۸	۱۸۹۰	۱۶۷۲	۱۵/۹۲	۳۵۶۲	جوانان / ۱۵-۲۴ ساله /
۱۰۸	۲۱۶۲	۲۴۲۶	۲۹/۴۵	۴۵۸۸	میانسالان / ۲۵-۶۴ ساله /
۱۴۹	۲۰۲	۴۴۹	۲/۲۶	۶۵۱	بزرگسالان / ۶۵ ساله و بیشتر /
*	۱	۵	۰/۰۲	۶	نامشخص
۱۰۷	۵۰۳۱	۵۲۷۲	۱۰۰/۰۰	۱۰۳۰۸	بخش بیابانجاتی
۱۱۴	۱۸۱	۲۰۷	۳/۷۳	۳۸۸	اطفال / کمتر از یکساله /
۱۰۷	۹۲۷	۹۹۶	۱۸/۴۸	۱۹۲۳	نویا و زنان / ۱-۵ ساله /
۱۲۵	۶۶۰	۸۲۴	۱۴/۲۶	۱۴۸۴	کودکان / ۶-۱۰ ساله /
۱۱۸	۴۶۱	۵۴۴	۹/۶۶	۱۰۰۵	نوجوانان / ۱۱-۱۴ ساله /
۸۸	۱۰۱۲	۸۹۵	۱۸/۲۲	۱۹۰۷	جوانان / ۱۵-۲۴ ساله /
۱۰۳	۱۶۶۷	۱۷۲۱	۳۲/۵۵	۳۳۸۸	میانسالان / ۲۵-۶۴ ساله /
۱۵۴	۱۲۳	۱۹۰	۳/۰۱	۳۱۳	بزرگسالان / ۶۵ ساله و بیشتر /
*	۰	۰	۰/۰۰	۰	نامشخص

جدول ۲- جمعیت نقاط روستایی شهرستان بر حسب بخش در گروه‌های عمده‌سنی، به تفکیک جنس (دنباله)

نبت جنسی	زن	مرد	مردوزن		گروه‌های عمده‌سنی
			تعداد	درصد	
۱۰۵	۷۹۸۴	۸۲۵۴	۱۰۰/۱۰۰	۱۶۲۳۸	بخش جوانرود
۱۱۲	۳۳۱	۳۷۰	۴/۲۹	۷۰۱	اطفال/کمتر از یکساله/
۱۰۵	۱۵۲۵	۱۶۱۴	۱۹/۲۷	۳۱۴۹	نوباوگان/۱-۵ساله/
۱۱۰	۱۱۵۸	۱۲۷۳	۱۴/۸۸	۲۴۳۱	کودکان/۶-۱۰ساله/
۱۰۸	۷۹۲	۸۵۸	۱۰/۱۰	۱۶۵۰	نوجوانان/۱۱-۱۴ساله/
۹۳	۱۵۸۲	۱۴۶۶	۱۸/۶۶	۳۰۴۹	جوانان/۱۵-۲۴ساله/
۱۰۳	۲۴۱۹	۲۴۸۳	۳۰/۱۰۰	۴۹۰۲	میانسالان/۲۵-۶۴ساله/
۱۷۴	۱۶۶	۲۸۹	۲/۷۸	۴۵۵	بزرگسالان/۶۵ساله و بیشتر/
■	۰	۱	۰/۰۱	۱	نامشخص
۱۰۸	۱۱۱۵۴	۱۲۰۰۳	۱۰۰/۱۰۰	۲۳۱۵۷	بخش روانسر
۱۰۱	۴۹۶	۵۰۲	۴/۳۱	۹۹۸	اطفال/کمتر از یکساله/
۱۰۲	۲۱۹۶	۲۲۴۹	۱۹/۲۰	۴۴۴۵	نوباوگان/۱-۵ساله/
۱۰۴	۱۸۵۵	۱۹۲۰	۱۶/۳۰	۳۷۷۵	کودکان/۶-۱۰ساله/
۱۱۴	۱۱۴۸	۱۳۰۶	۱۰/۶۰	۲۴۵۴	نوجوانان/۱۱-۱۴ساله/
۱۱۵	۱۹۴۵	۲۲۲۸	۱۸/۰۲	۴۱۷۳	جوانان/۱۵-۲۴ساله/
۱۰۵	۲۲۸۲	۲۴۶۱	۲۹/۱۲	۶۷۴۳	میانسالان/۲۵-۶۴ساله/
۱۴۶	۲۳۱	۲۳۷	۲/۴۵	۵۶۸	بزرگسالان/۶۵ساله و بیشتر/
■	۱	۰	۰/۱۰۰	۱	نامشخص
۱۱۲	۶۲۵۶	۷۱۱۹	۱۰۰/۱۰۰	۱۳۳۷۵	بخش مرکزی
۹۷	۲۷۹	۲۷۰	۴/۰۷	۵۴۹	اطفال/کمتر از یکساله/
۱۱۸	۱۱۵۶	۱۳۶۴	۱۸/۷۰	۲۵۲۰	نوباوگان/۱-۵ساله/
۱۱۷	۸۶۷	۱۰۱۴	۱۳/۹۶	۱۸۸۱	کودکان/۶-۱۰ساله/
۱۱۹	۶۲۱	۷۳۷	۱۰/۰۸	۱۳۵۸	نوجوانان/۱۱-۱۴ساله/
۱۱۳	۱۲۰۹	۱۳۶۵	۱۹/۱۰	۲۵۷۴	جوانان/۱۵-۲۴ساله/
۱۰۳	۲۰۴۲	۲۱۰۵	۳۰/۷۸	۴۱۴۷	میانسالان/۲۵-۶۴ساله/
۱۴۴	۱۸۱	۲۶۱	۳/۲۸	۴۴۲	بزرگسالان/۶۵ساله و بیشتر/
■	۱	۳	۰/۰۳	۴	نامشخص

جدول ۲: قیمت تمامه آرد آرد نالی شهرستان بر حسب جنس و کرم‌های خورده شده و بقایای آن در سالها

نسبت صاف	زن	مرد	مزد و نان		کرم‌های خورده شده
			عدد	مقدار	
۹۴	۶۵۸۹	۱۴۹۲	۱۰۰/۰۰	۲۸۸	بومالی - موز - موز
۹۱	۶۷	۱۱	۴/۱۵	۱۲۸	انگلیز (۱) - انگلیز (۲) - انگلیز (۳)
۱۱۲	۲۷۱	۲۰۶	۱۸/۲۲	۵۷۷	موز - پان - پان - پان - پان
۱۳۱	۱۲۶	۲۳۰	۱۲/۱۸	۴۰۶	کرم - پان - پان - پان - پان
۹۱	۱۲۲	۱۵۷	۱۰/۲۱	۲۲۰	موز - پان - پان - پان - پان
۷۲	۲۶۲	۲۱۴	۱۶/۵۶	۵۱۱	پان - پان - پان - پان - پان
۸۲	۶۵۶	۴۵۲	۲۲/۲۲	۹۹۱	میوه - پان - پان - پان - پان
۱۲۲	۵۹	۷۲	۴/۲۵	۱۲۱	موز - پان - پان - پان - پان
۸	۰	۰	۰/۰۰	۰	شاد و صاف

مجموعه کلین دارو

خانوار

در سرشماری مهرماه ۱۳۶۵، شهرستان پاوه دارای ۲۳۹۸۸ خانوار بوده است. از این تعداد، ۷۶۹۳ خانوار ساکن در نقاط شهری و ۱۶۲۹۵ خانوار ساکن در نقاط روستایی بودمانند.

جدول ۳- تعداد آبادیهایی دارای سکنه شهرستان بر حسب بخش، به تفکیک گروه بندی تعداد خانوار

بخش	جمع	۱ خانوار	۵ خانوار	۱۰ خانوار	۲۰ خانوار	۵۰ خانوار	۱۰۰ خانوار	۲۰۰ خانوار	۵۰۰ خانوار	۱۰۰۰ خانوار
شهرستان پاوه	۲۵۸	۳۰	۴۸	۶۶	۱۲۲	۴۸	۲۰	۱۱	۲	۰
بهاباجانی	۱۴۵	۱۳	۱۷	۲۹	۵۹	۱۲	۴	۰	۰	۰
باینگان	۴۳	۳	۹	۷	۱۴	۴	۴	۲	۰	۰
چوانرود	۷۱	۶	۱۰	۱۳	۲۲	۱۴	۲	۲	۰	۰
روانمر	۶۶	۴	۷	۶	۲۱	۱۲	۳	۱	۲	۰
مرکزی	۱۹	۱	۲	۰	۲	۴	۴	۵	۰	۰
نورود	۱۴	۳	۲	۱	۳	۱	۳	۰	۰	۰

متوسط تعداد افراد در خانوارهای معمولی ساکن نقاط روستایی این شهرستان، ۵/۴ نفر است. بیشترین تعداد خانوار، مربوط به خانوارهای ۵ نفره و کمترین آن مربوط به خانوارهای ۱ نفره است.

جدول ۴- خانوارهای معمولی ساکن نقاط روستایی شهرستان بر حسب بخش، به تفکیک تعداد افراد در خانوار

بخش	جمع	۱ نفر	۲ نفر	۳ نفر	۴ نفر	۵ نفر	۶ نفر	۷ نفر	۸ نفر	۹ نفر	۱۰ نفر و بیشتر
شهرستان پاوه	۱۶۲۹۲	۴۳۹	۱۶۱۰	۱۸۲۴	۲۲۷۰	۲۲۹۰	۲۳۲۷	۲۰۵۵	۱۶۹۲	۸۷۵	۸۶۰
بخش بهاباجانی	۴۰۶۵	۷۸	۴۴۱	۴۷۶	۵۵۷	۵۹۹	۵۱۸	۴۸۹	۴۴۸	۲۰۴	۲۵۵
بخش باینگان	۲۱۱۸	۷۲	۲۶۱	۲۵۹	۳۶۶	۳۱۳	۳۲۴	۲۲۹	۱۵۵	۷۶	۴۳
بخش چوانرود	۳۰۰۴	۶۹	۲۸۵	۳۵۱	۴۱۳	۴۲۹	۴۶۴	۳۸۷	۲۲۵	۱۴۲	۱۳۹
بخش روانمر	۲۹۷۱	۹۶	۳۱۱	۳۷۸	۵۰۸	۵۴۳	۵۶۰	۵۲۹	۴۷۷	۲۷۱	۲۸۸
بخش مرکزی	۲۵۰۷	۹۵	۲۲۱	۲۸۰	۳۳۰	۴۰۸	۳۷۵	۲۲۸	۲۵۲	۱۰۲	۱۱۶
بخش نورود	۶۲۷	۲۹	۸۱	۸۰	۹۶	۹۸	۸۶	۷۳	۳۵	۲۰	۱۹

مهاجرت

در سرشماری عمومی نفوس و مسکن مهرماه ۱۳۶۵، ۷۹/۵ درصد از جمعیت نقاط روستایی شهرستان پاوه در همان آبادی که در زمان سرشماری اقامت داشتند متولد شدهاند. مقایسه محل تولد افراد با محلی که در زمان سرشماری در آنجا اقامت داشتند نشان می دهد که ۱۸/۱ درصد جمعیت نقاط روستایی این شهرستان از آبادی به آبادی و ۱/۷ درصد از شهر به آبادی، در طول زندگی شان مهاجرت کردهاند.

( شامل ۳ خانوار دستجمعی و ۱۶۲۹۲ خانوار معمولی ساکن است )

جدول ۵- جمعیت نقاط روستایی شهرستان بر حسب گروههای عمده شغلی، به تفکیک محل تولد

انگاری شده	محل تولد در جای دیگر			مجموع	گروههای عمده شغلی	
	خارج از کشور	شهر	آبادی			
۴۴۰	۶۳۹	۱۴۹۷	۱۶۰۴۱	۷۰۲۱۲	۸۸۸۲۹	شهرستان پاوه
۴۳	۱	۲۹	۹۳	۲۵۳۹	۳۷۱۰	اطفال / کمتر از یکساله /
۱۶۹	۲۶	۲۲۸	۹۲۹	۱۵۵۲۵	۱۶۸۸۷	نوجوانان / ۱-۵ ساله /
۵۱	۷۹	۲۹۲	۲۱۴۲	۱۱۳۹۲	۱۳۹۵۶	کودکان / ۶-۱۰ ساله /
۳۹	۱۰۰	۱۲۸	۱۷۵۸	۷۰۲۷	۹۰۶۲	نوجوانان / ۱۱-۱۴ ساله /
۴۷	۱۵۰	۳۱۷	۳۲۴۹	۱۱۹۱۳	۱۵۷۷۶	جوانان / ۱۵-۲۴ ساله /
۸۱	۲۶۰	۴۶۷	۷۱۳۰	۱۸۸۲۸	۲۶۷۶۶	میانسالان / ۲۵-۶۴ ساله /
۱۰	۱۸	۳۶	۶۳۹	۱۹۵۷	۲۶۶۰	بزرگسالان / ۶۵ ساله و بیشتر /
۰	۰	۰	۱	۱۱	۱۲	شماره خاص

سواد

در سرشماری مهرماه ۱۳۶۵ شهرستان پاوه، از ۶۸۲۳۲ نفر جمعیت ۶ ساله و بیشتر نقاط روستایی این شهرستان، ۳۵/۶ درصد باسواد بودند. نسبت باسوادی در این جمعیت برای مردان، ۵۲/۴ درصد و برای زنان، ۱۷/۸ درصد بوده است. این نسبت برای افراد لازمالتعلیم (۶-۱۴ ساله)، ۵۹/۷ درصد و برای افراد ۱۵ ساله و بیشتر، ۲۳/۳ درصد بوده است.

جدول ۶- درصد باسوادی بومی سوادان و جمعیت ۶ ساله و بیشتر نقاط روستایی شهرستان بر حسب جنس گروههای عمده شغلی به تفکیک محل تولد

انگاری شده	بومی سواد		باسواد		مجموع	گروههای عمده شغلی
	زن	مرد	زن	مرد		
۰/۵۳	۸۱/۴۲	۴۷/۲۷	۱۷/۸۰	۵۲/۴۲	۱۰۰/۰۰	شهرستان پاوه
۱/۶۵	۶۱/۶۹	۱۷/۷۵	۳۵/۸۳	۸۱/۳۸	۱۰۰/۰۰	کودکان / ۶-۱۰ ساله /
۰/۲۹	۶۵/۷۳	۱۵/۶۱	۳۳/۸۵	۸۴/۲۳	۱۰۰/۰۰	نوجوانان / ۱۱-۱۴ ساله /
۰/۲۲	۷۸/۹۸	۳۰/۳۱	۲۰/۶۹	۶۹/۵۷	۱۰۰/۰۰	جوانان / ۱۵-۲۴ ساله /
۰/۱۹	۹۶/۸۹	۷۷/۸۹	۲/۸۷	۲۱/۹۷	۱۰۰/۰۰	میانسالان / ۲۵-۶۴ ساله /
۰/۸۳	۹۸/۲۱	۹۵/۸۱	۰/۴۷	۲/۶۹	۱۰۰/۰۰	بزرگسالان / ۶۵ ساله و بیشتر /
۰/۷۶	۹۲/۲۴	۶۲/۹۴	۶/۶۸	۳۶/۶۲	۱۰۰/۰۰	بخش بیابانچانی
۲/۱۹	۸۲/۲۶	۲۳/۶۰	۱۴/۵۶	۶۵/۳۰	۱۰۰/۰۰	کودکان / ۶-۱۰ ساله /
۰/۳۵	۸۵/۳۵	۳۰/۸۰	۱۴/۲۰	۶۸/۹۴	۱۰۰/۰۰	نوجوانان / ۱۱-۱۴ ساله /
۰/۳۹	۹۴/۵۵	۵۴/۷۲	۴/۹۷	۴۴/۹۸	۱۰۰/۰۰	جوانان / ۱۵-۲۴ ساله /
۰/۲۶	۹۹/۲۷	۸۹/۶۴	۰/۴۴	۱۰/۱۳	۱۰۰/۰۰	میانسالان / ۲۵-۶۴ ساله /
۰/۵۳	۹۸/۰۱	۹۷/۳۳	۰/۹۹	۲/۴۵	۱۰۰/۰۰	بزرگسالان / ۶۵ ساله و بیشتر /

جدول ۶- درصد سوادان بی سوادان در جمعیت و سال از پیشتر تقاطر در سالی شهرستان چابکده بخش دگردهای عمده نئی به تفکیک جنس (در سال)

انگیزنده	بی سواد		با سواد		جمع	گروههای عمده نئی
	زن	مرد	زن	مرد		
۰/۲۷	۸۶/۱۸	۵۱/۸۹	۱۳/۴۸	۴۷/۸۹	۱۰۰/۰۰	بخش بیابانگان
۰/۹۴	۶۸/۲۳	۲۶/۴۶	۳۰/۴۵	۷۲/۸۲	۱۰۰/۰۰	کودکان ۶-۱۰ ساله /
۰/۴۰	۷۲/۶۷	۲۰/۵۹	۲۶/۴۶	۷۹/۴۱	۱۰۰/۰۰	نوجوانان ۱۱-۱۴ ساله /
۰/۰۰	۸۴/۱۹	۳۴/۸۶	۱۵/۸۱	۶۵/۱۴	۱۰۰/۰۰	جوانان ۱۵-۲۴ ساله /
۰/۰۶	۹۷/۲۴	۷۸/۲۱	۲/۷۰	۲۱/۷۳	۱۰۰/۰۰	میانسالان ۲۵-۶۴ ساله /
۰/۶۴	۹۹/۱۹	۹۲/۶۸	۰/۸۱	۵/۲۶	۱۰۰/۰۰	بزرگسالان ۶۵ ساله و بیشتر /
۰/۵۷	۸۶/۸۹	۵۰/۰۵	۱۲/۳۴	۴۹/۵۸	۱۰۰/۰۰	بخش جواش رود
۱/۴۸	۶۹/۸۶	۱۵/۴۸	۲۷/۹۸	۸۳/۶۶	۱۰۰/۰۰	کودکان ۶-۱۰ ساله /
۰/۵۵	۷۴/۲۴	۱۵/۲۷	۲۵/۰۰	۸۴/۳۸	۱۰۰/۰۰	نوجوانان ۱۱-۱۴ ساله /
۰/۲۶	۸۷/۲۴	۲۴/۹۹	۱۲/۳۸	۶۴/۸۷	۱۰۰/۰۰	جوانان ۱۵-۲۴ ساله /
۰/۳۳	۹۸/۱۴	۸۳/۲۵	۱/۴۹	۱۶/۴۷	۱۰۰/۰۰	میانسالان ۲۵-۶۴ ساله /
۰/۴۴	۹۸/۸۰	۹۶/۵۴	۰/۶۰	۳/۱۱	۱۰۰/۰۰	بزرگسالان ۶۵ ساله و بیشتر /
۰/۵۵	۶۸/۲۲	۳۸/۲۵	۳۰/۸۸	۶۱/۵۲	۱۰۰/۰۰	بخش روانسر
۱/۶۳	۴۰/۲۲	۸/۷۰	۵۷/۱۴	۹۰/۶۸	۱۰۰/۰۰	کودکان ۶-۱۰ ساله /
۰/۱۲	۴۳/۰۳	۸/۱۹	۵۶/۲۹	۹۱/۷۳	۱۰۰/۰۰	نوجوانان ۱۱-۱۴ ساله /
۰/۲۴	۶۲/۰۸	۲۱/۰۵	۳۶/۵۶	۷۸/۸۲	۱۰۰/۰۰	جوانان ۱۵-۲۴ ساله /
۰/۱۹	۹۳/۹۱	۷۱/۵۴	۵/۷۹	۲۸/۳۷	۱۰۰/۰۰	میانسالان ۲۵-۶۴ ساله /
۱/۷۶	۹۹/۵۴	۹۴/۹۶	۰/۰۰	۴/۴۵	۱۰۰/۰۰	بزرگسالان ۶۵ ساله و بیشتر /
۰/۳۴	۷۳/۴۸	۳۲/۶۷	۲۶/۰۹	۶۷/۰۷	۱۰۰/۰۰	بخش مرکزی
۱/۵۴	۴۵/۲۱	۴/۰۴	۵۲/۸۳	۹۴/۷۲	۱۰۰/۰۰	کودکان ۶-۱۰ ساله /
۰/۰۰	۵۲/۶۲	۲/۶۶	۴۶/۳۸	۹۶/۳۴	۱۰۰/۰۰	نوجوانان ۱۱-۱۴ ساله /
۰/۰۸	۶۲/۷۸	۹/۳۰	۳۷/۰۶	۹۰/۷۰	۱۰۰/۰۰	جوانان ۱۵-۲۴ ساله /
۰/۰۰	۹۵/۵۹	۶۴/۱۳	۴/۴۱	۳۵/۸۷	۱۰۰/۰۰	میانسالان ۲۵-۶۴ ساله /
۰/۹۰	۹۸/۹۰	۹۴/۶۴	۰/۰۰	۴/۶۰	۱۰۰/۰۰	بزرگسالان ۶۵ ساله و بیشتر /

جدول ۶- وضعیت اشتغال بی سوادان در جمعیت ۱۰ ساله بیشتر نقاط روستایی شهرستان بر حسب جنس، گروه‌های عمری و سطح تحصیلات (در سال)

گروه‌های عمری	جمع	با سواد		بی سواد	
		مرد	زن	مرد	زن
بزرگسالان/ ۶۵-ساله و بیشتر	۱۰۰/۰۰	۲/۷۸	۰/۰۰	۹۷/۲۲	۱۰۰/۰۰
میانسالان/ ۲۵-۶۴ ساله	۱۰۰/۰۰	۲۸/۶۸	۰/۳۷	۷۰/۸۰	۹۹/۲۷
چراغ سالان/ ۱۵-۲۴ ساله	۱۰۰/۰۰	۸۱/۳۱	۱۱/۱۱	۱۸/۶۹	۸۸/۲۲
نوجوانان/ ۱۱-۱۴ ساله	۱۰۰/۰۰	۹۳/۶۳	۲۲/۵۴	۵/۷۳	۷۶/۸۸
نوجوانان/ ۶-۱۰ ساله	۱۰۰/۰۰	۹۶/۰۹	۵۰/۰۰	۳/۹۱	۴۸/۳۰
بزرگسالان/ ۶۰-ساله	۱۰۰/۰۰	۶۰/۰۰	۱۲/۹۵	۳۹/۸۲	۸۶/۴۱

وضع فعالیت

در سرشماری مهرماه ۱۳۶۵، ۳۴/۱ درصد جمعیت ۱۰ ساله و بیشتر نقاط روستایی شهرستان پاوه را افراد شاغل و بیکار (جویای کار) تشکیل می‌دادند. نسبت افراد شاغل به جمعیت ۱۰ ساله و بیشتر در نقاط روستایی این شهرستان، ۲۳/۴ درصد بوده است. این نسبت برای مردان، ۲۲/۱ درصد و برای زنان، ۵/۷ درصد بوده است.

جدول ۷- جمعیت ۱۰ ساله بیشتر نقاط روستایی شهرستان بر حسب جنس، وضع فعالیت، و سطح تحصیلات

وضع فعالیت	مرد		زن	
	تعداد	درصد	تعداد	درصد
شهرستان پاوه	۵۶۸۳۷	۱۰۰/۰۰	۲۹۲۶۷	۱۰۰/۰۰
شامل	۱۳۳۰۹	۲۲/۴۲	۱۳۱۲۷	۴۴/۸۵
بیکار/جویای کار	۶۰۸۲	۱۰/۷۰	۵۹۵۶	۲۰/۳۵
محمل	۸۵۱۵	۱۴/۹۸	۶۷۶۱	۲۳/۱۰
خانه دار	۲۳۹۷۴	۴۲/۱۸	۳۰۱	۱/۰۳
دارای درآمد بدون کار	۸۲۶	۱/۴۵	۶۶۰	۲/۲۶
سایر	۳۷۲۳	۶/۵۵	۲۳۱۵	۷/۹۱
اظهار نشده	۴۰۸	۰/۷۲	۱۴۷	۰/۵۰
بخش باباجانی	۱۳۹۱۵	۱۰۰/۰۰	۷۰۹۶	۱۰۰/۰۰
شامل	۲۷۳۱	۱۹/۶۳	۲۶۹۹	۳۸/۰۴
بیکار/جویای کار	۲۳۳۵	۱۶/۷۸	۲۳۰۰	۳۲/۴۱
محمل	۱۳۷۴	۹/۸۷	۱۱۹۰	۱۶/۷۷
خانه دار	۶۱۱۰	۴۲/۹۱	۸۹	۱/۲۵
دارای درآمد بدون کار	۱۸۵	۱/۳۳	۱۶۵	۲/۳۳
سایر	۱۰۷۱	۷/۷۰	۶۱۱	۸/۶۱
اظهار نشده	۱۰۹	۰/۷۸	۴۲	۰/۵۹



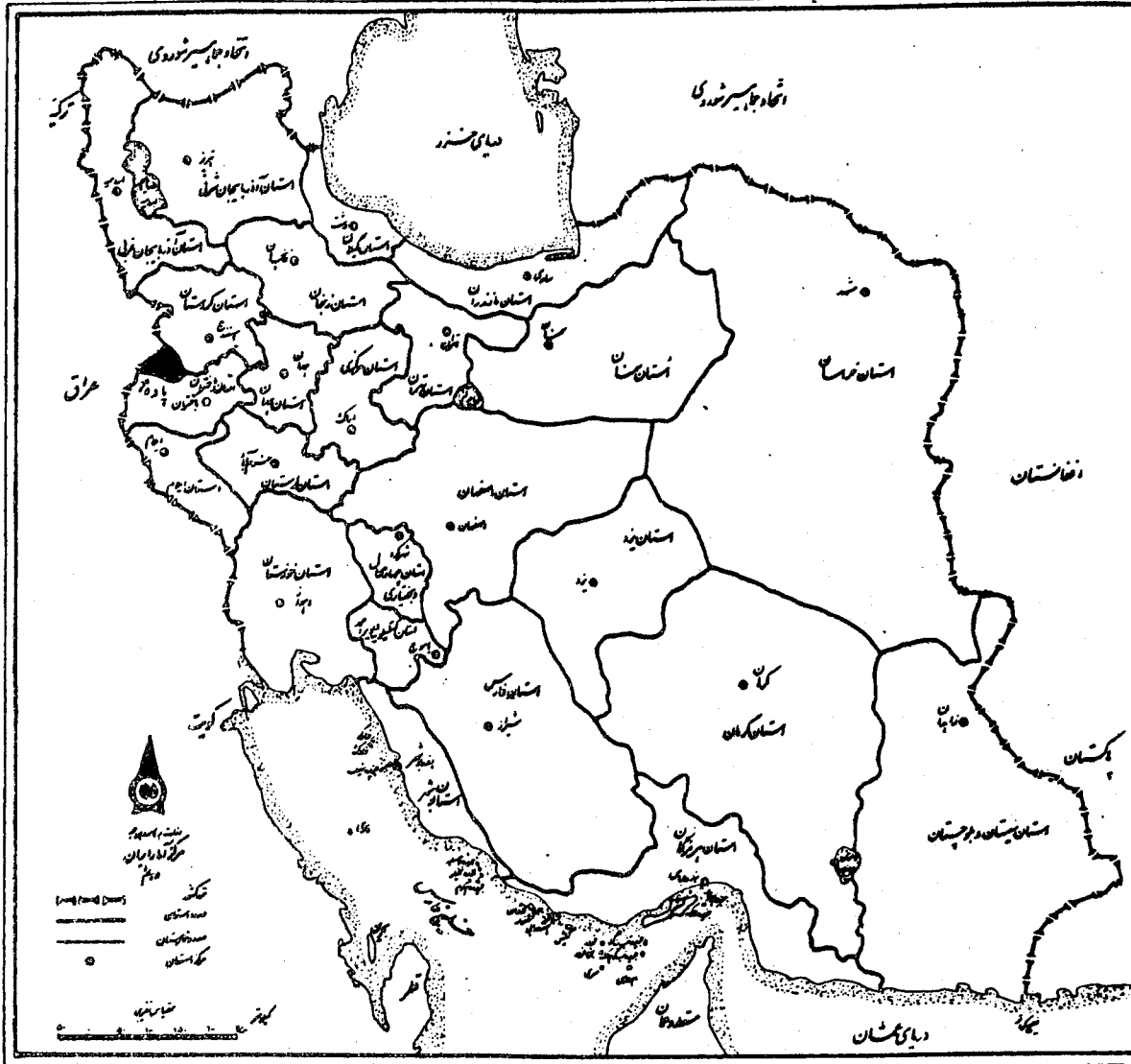
جدول ۲- جمعیت ۱۰ ساله بیشتر نظام و ستای شهرستان بر حسب جنس و وضع فعالیت، تفکیک جنس (ادبانه)

وضع فعالیت	مردوزن		مرد		زن	
	تعداد	درصد	تعداد	درصد	تعداد	درصد
بخش مابینگان	۶۸۹۴	۱۰۰/۰۰	۳۵۱۰	۱۰۰/۰۰	۳۳۸۴	۱۰۰/۰۰
شامل	۱۱۸۱	۱۷/۲	۱۱۵۹	۳۳/۰۲	۲۲	۰/۶۵
بیکار/جویای کار/	۱۱۹۷	۱۷/۲۶	۱۱۷۹	۳۳/۵۹	۱۸	۰/۵۲
محصل	۸۱۵	۱۱/۸۲	۶۷۲	۱۹/۱۵	۱۴۳	۴/۲۳
خانه دار	۳۰۵۹	۴۴/۳۳	۲۷	۰/۷۷	۳۰۳۲	۸۹/۶۰
دارای درآمد بدون کار	۱۸۰	۲/۶۱	۱۴۴	۴/۱۰	۳۶	۱/۰۶
سایر	۴۳۷	۶/۳۴	۳۲۶	۹/۲۹	۱۱۱	۳/۲۸
اظهار نشده	۲۵	۰/۳۶	۳	۰/۰۹	۲۲	۰/۶۵
بخش جوانزود	۱۰۴۹۲	۱۰۰/۰۰	۵۳۳۹	۱۰۰/۰۰	۵۱۵۴	۱۰۰/۰۰
شامل	۲۷۸۵	۲۶/۵۴	۲۷۴۷	۵۱/۴۵	۳۸	۰/۲۴
بیکار/جویای کار/	۹۸۱	۹/۳۵	۹۴۷	۱۷/۷۴	۳۴	۰/۶۶
محصل	۱۴۴۰	۱۳/۷۲	۱۲۰۶	۲۲/۵۹	۲۳۴	۴/۵۴
خانه دار	۴۶۵۶	۴۴/۳۷	۹۶	۱/۸۰	۴۵۶۰	۸۸/۴۲
دارای درآمد بدون کار	۶۲	۰/۵۹	۵۱	۰/۹۶	۱۱	۰/۲۱
سایر	۴۵۳	۴/۳۳	۲۴۲	۴/۶۵	۱۰۱	۰/۲۰
اظهار نشده	۱۱۵	۱/۱۰	۴۴	۰/۸۲	۷۱	۱/۳۸
بخش روانمیر	۱۴۶۲۸	۱۰۰/۰۰	۷۷۱۱	۱۰۰/۰۰	۶۹۱۷	۱۰۰/۰۰
شامل	۴۱۵۷	۲۸/۴۲	۴۱۰۱	۵۳/۱۸	۵۶	۰/۸۱
بیکار/جویای کار/	۷۲۸	۴/۹۸	۷۱۲	۹/۲۳	۱۶	۰/۲۳
محصل	۲۹۴۲	۲۰/۱۱	۲۱۰۸	۲۷/۳۴	۸۳۴	۱۲/۰۶
خانه دار	۵۵۲۷	۳۷/۷۸	۵۳	۰/۶۹	۵۴۷۴	۷۹/۱۴
دارای درآمد بدون کار	۲۶۰	۱/۷۸	۱۶۷	۲/۵۵	۹۳	۰/۹۱
سایر	۸۸۴	۶/۰۴	۴۹۳	۶/۳۹	۳۹۱	۵/۶۵
اظهار نشده	۱۳۰	۰/۸۹	۴۷	۰/۶۱	۸۳	۱/۲۰

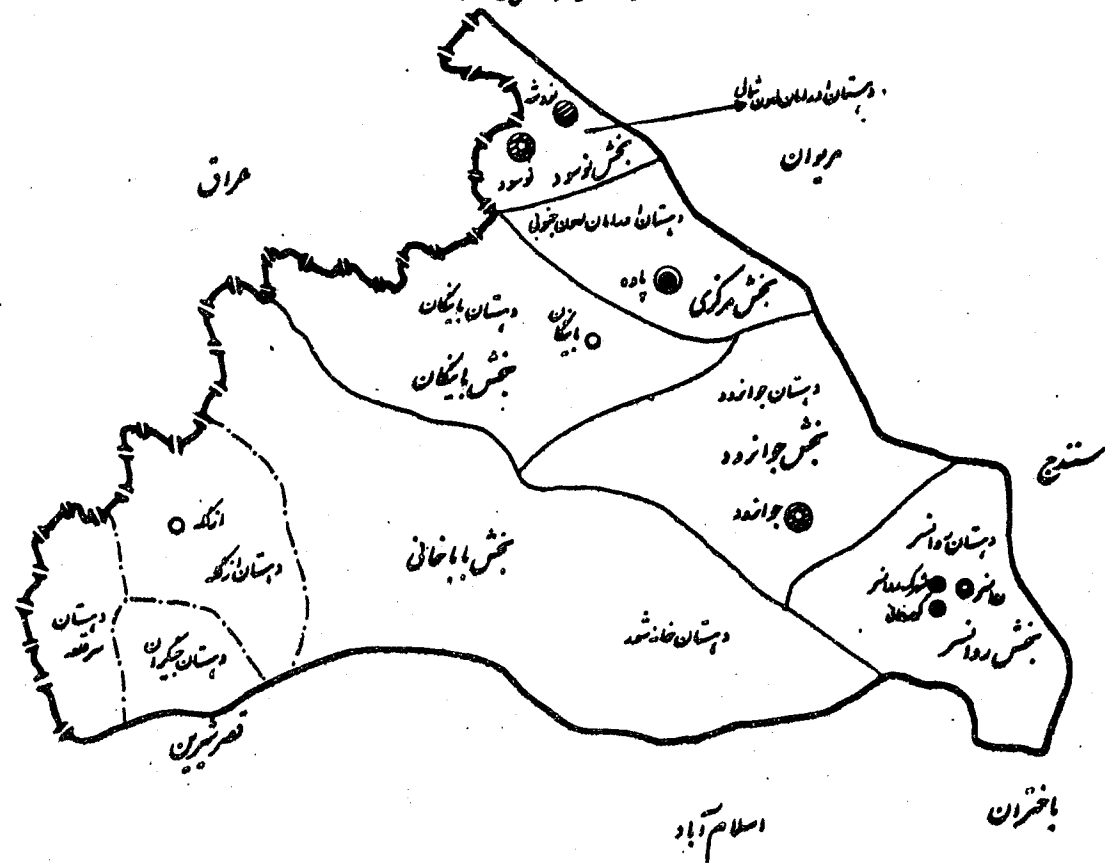
جدول ۲- جمعیت ۱۰ ساله بیشتر نقاط روستایی شهرستان بر حسب بخش و وضع فعالیت، به تفکیک جنس (دنباله)

زن		مرد		مرد و زن		وضع فعالیت
درصد	تعداد	درصد	تعداد	درصد	تعداد	
۱۰۰/۰۰	۴۱۹۱	۱۰۰/۰۰	۴۶۷۳	۱۰۰/۰۰	۸۸۶۴	بخش مرکزی
۰/۷۶	۳۲	۴۲/۸۴	۲۰۰۲	۲۲/۹۵	۲۰۳۴	شاغل
۰/۴۸	۲۰	۱۵/۰۲	۷۰۲	۸/۱۵	۷۲۲	بیکار / جویای کار /
۷/۳۳	۳۰۷	۲۸/۶۸	۱۳۴۰	۱۸/۵۸	۱۶۴۷	محصل
۸۸/۱۲	۳۶۹۳	۰/۶۴	۳۰	۴۲/۰۰	۳۷۲۳	خانه دار
۰/۸۶	۳۶	۲/۱۲	۹۹	۱/۵۲	۱۳۵	دارای درآمد بدون کار
۲/۰۸	۸۷	۱۰/۴۶	۴۸۹	۶/۵۰	۵۷۶	سایر
۰/۳۸	۱۶	۰/۲۴	۱۱	۰/۳۰	۲۷	اظهار نشده
۱۰۰/۰۰	۱۱۰۵	۱۰۰/۰۰	۹۳۸	۱۰۰/۰۰	۲۰۴۳	بخش نوسود
۰/۱۸	۲	۴۴/۶۷	۴۱۹	۲۰/۶۱	۴۲۱	شاغل
۰/۲۷	۳	۱۲/۳۷	۱۱۶	۵/۸۲	۱۱۹	بیکار / جویای کار /
۴/۷۱	۵۲	۲۶/۱۲	۲۴۵	۱۴/۵۴	۲۹۷	محصل
۸۰/۸۱	۸۹۳	۰/۶۴	۶	۴۴/۰۰	۸۹۹	خانه دار
۰/۰۰	۰	۰/۴۳	۴	۰/۲۰	۴	دارای درآمد بدون کار
۱۳/۸۵	۱۵۳	۱۵/۷۸	۱۴۸	۱۴/۷۳	۳۰۱	سایر
۰/۱۸	۲	۰/۰۰	۰	۰/۱۰	۲	اظهار نشده

تقسیمات کشوری جمهوری اسلامی ایران به تفکیک استان، ۱۳۶۵



فهرست استان پاده به تفکیک بخش و دهستان  
شماره کمی همراهِ سال ۱۳۶۵




فهرست نام دهستان  
مرکز آمار ایران  
علامت

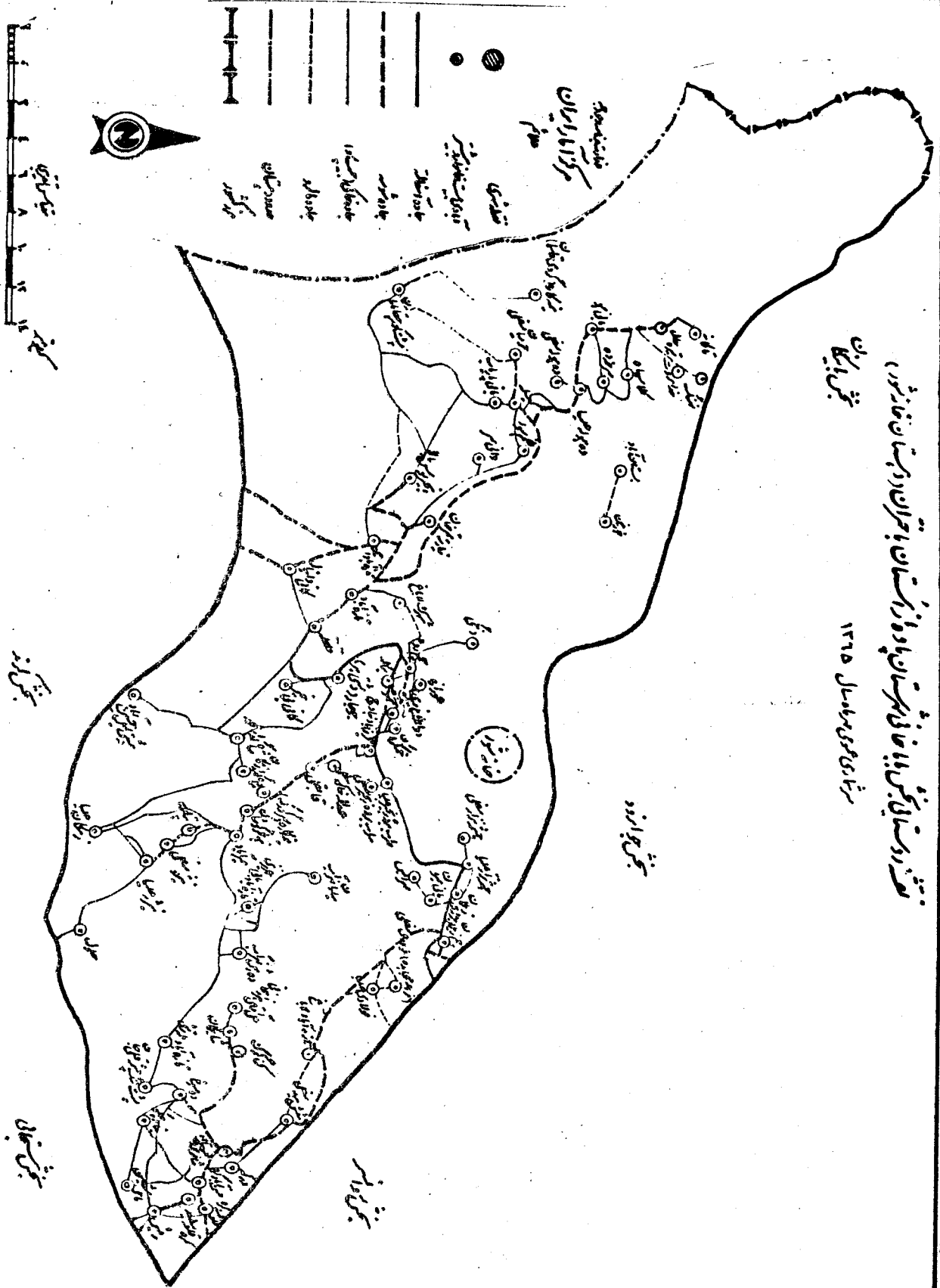
- مرز کشور
- ==== مرز شهرستان
- ==== مرز بخش
- مرز دهستان
- مرکز شهرستان
- قله شهری
- مرکز بخش (قله شهری)
- مرکز بخش (قله دهستانی) جهت سنجش
- مرکز بخش (قله دهستانی) جهت گزارش
- قله‌های مهم جهت سنجش و گزارش



خط استوا

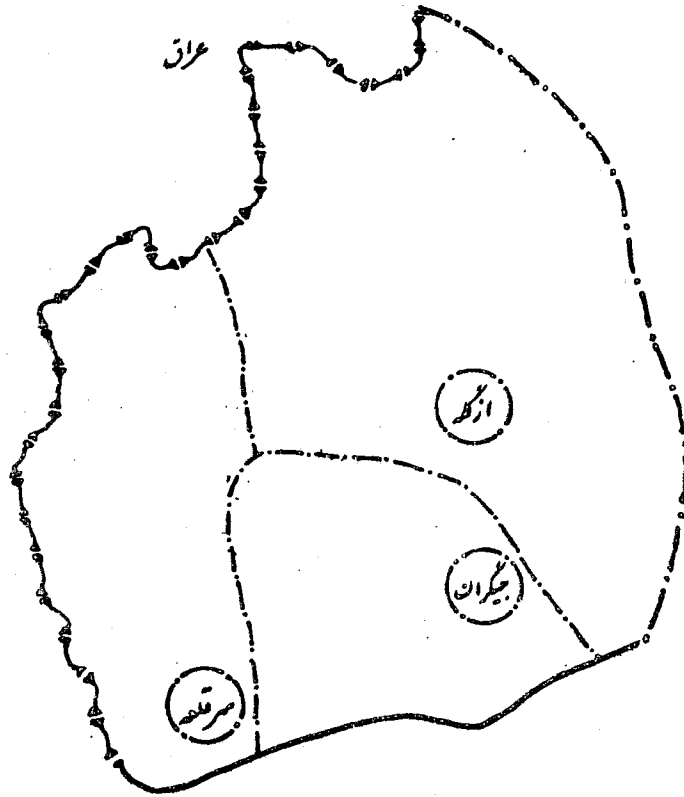


نقشه روستاهای بخش باغچه‌ها در شهرستان باوند استان باجستان فارس  
 بخش باغچه‌ها  
 رشته‌ای عمومی به سال ۱۳۱۵



نقشه روستای بخش بیباغانی شهرستان پادده از استان باقران (دهستانهای ازگله، جیکران و مرقده)


سرشماری عمومی مردم سال ۱۳۶۵



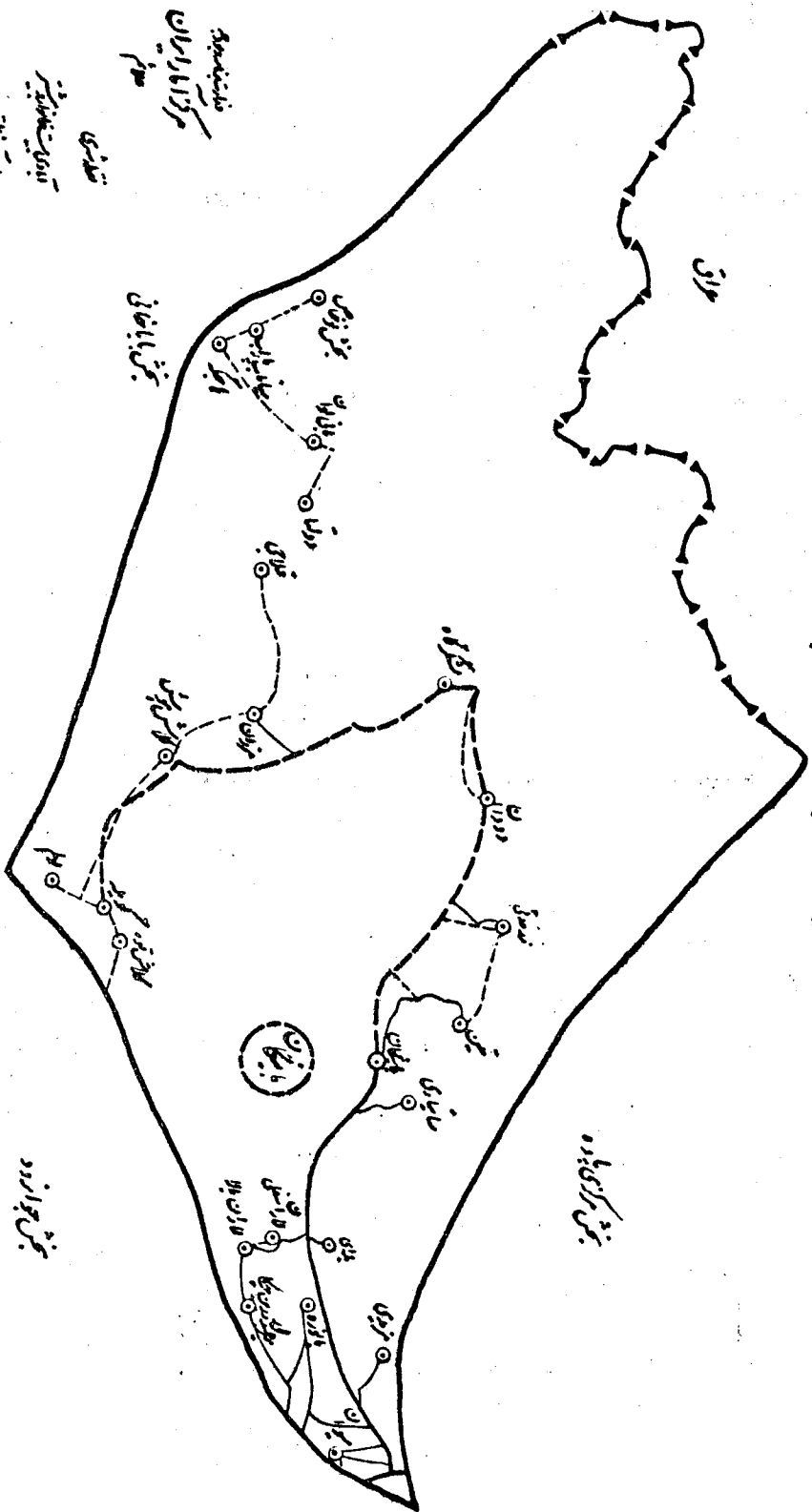
بخش مرکزی سرپل ذهاب

فدایتجه جدید  
مرکز آمار ایران  
سلام

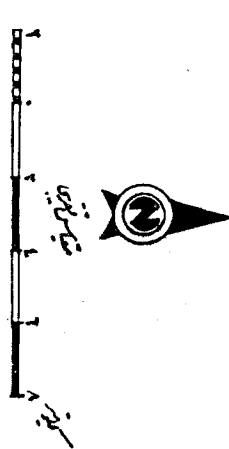
- نقطه شهری
- آبادی بیست خانگی بیشتر
- جاده آسفالت
- جاده خاکی
- جاده خاکی وسیع ۱۵۰
- جاده مالرو
- حدود شهرستان
- ⚡ مرز کشور



# نقشه رسالتی بخش باغستان شهرستان باهنر شرقی در سال ۱۳۱۵

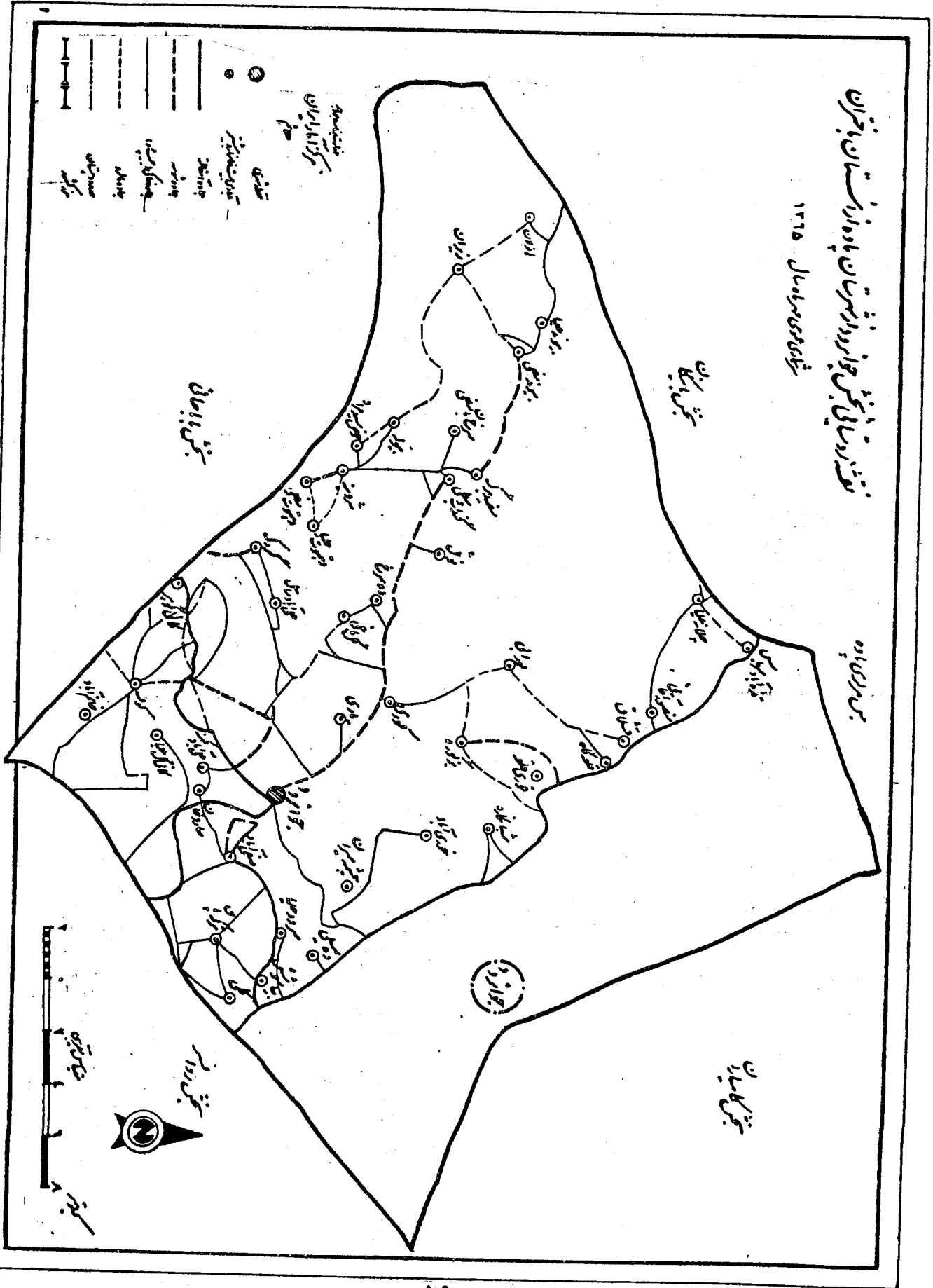


- قلعہ
- آبادی غیر قلعہ دار
- جاده آسفالته
- - - جاده خاکی
- جاده گلی
- جاده چوبی
- سد
- مرکز



# نقشه روستاهای بخش جوار در شهرستان باهنر

شماره ۱۳۱۵

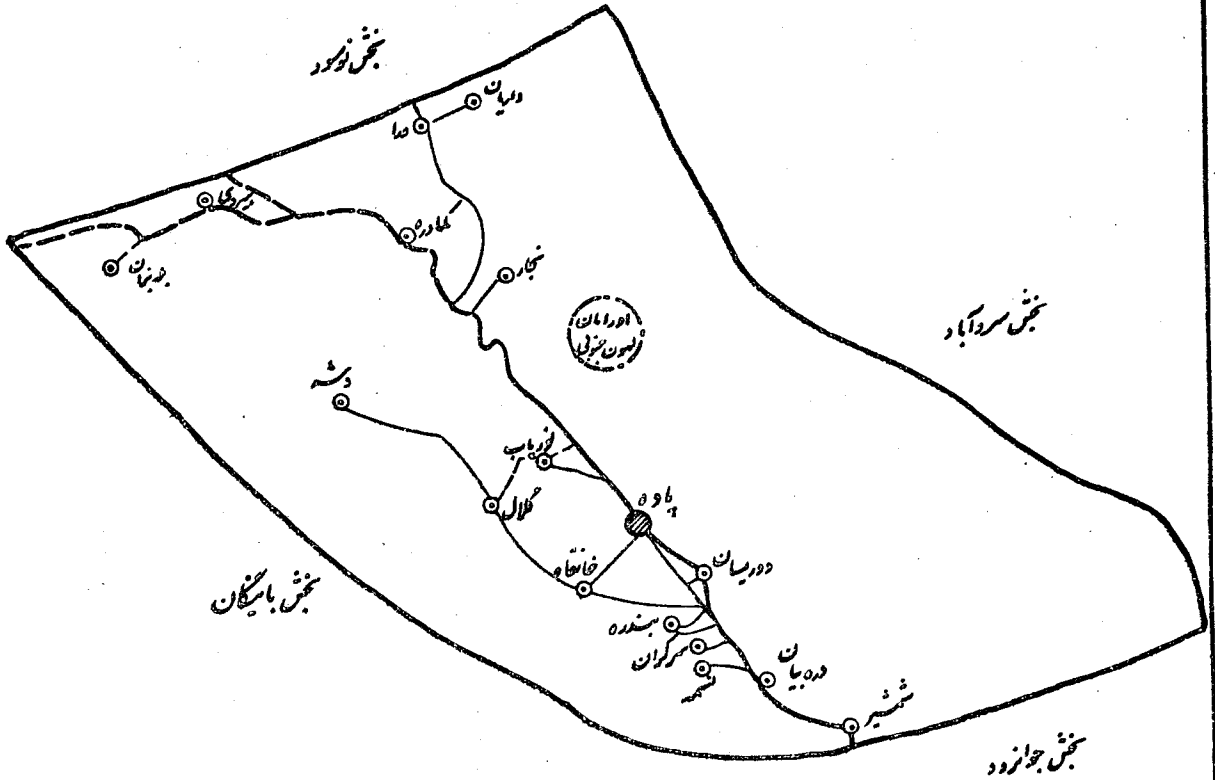






# نقشه اردستان با بخش مرکزی شهرستان پادده اردستان باخران

شماره عمومی همراه سال ۱۳۶۵



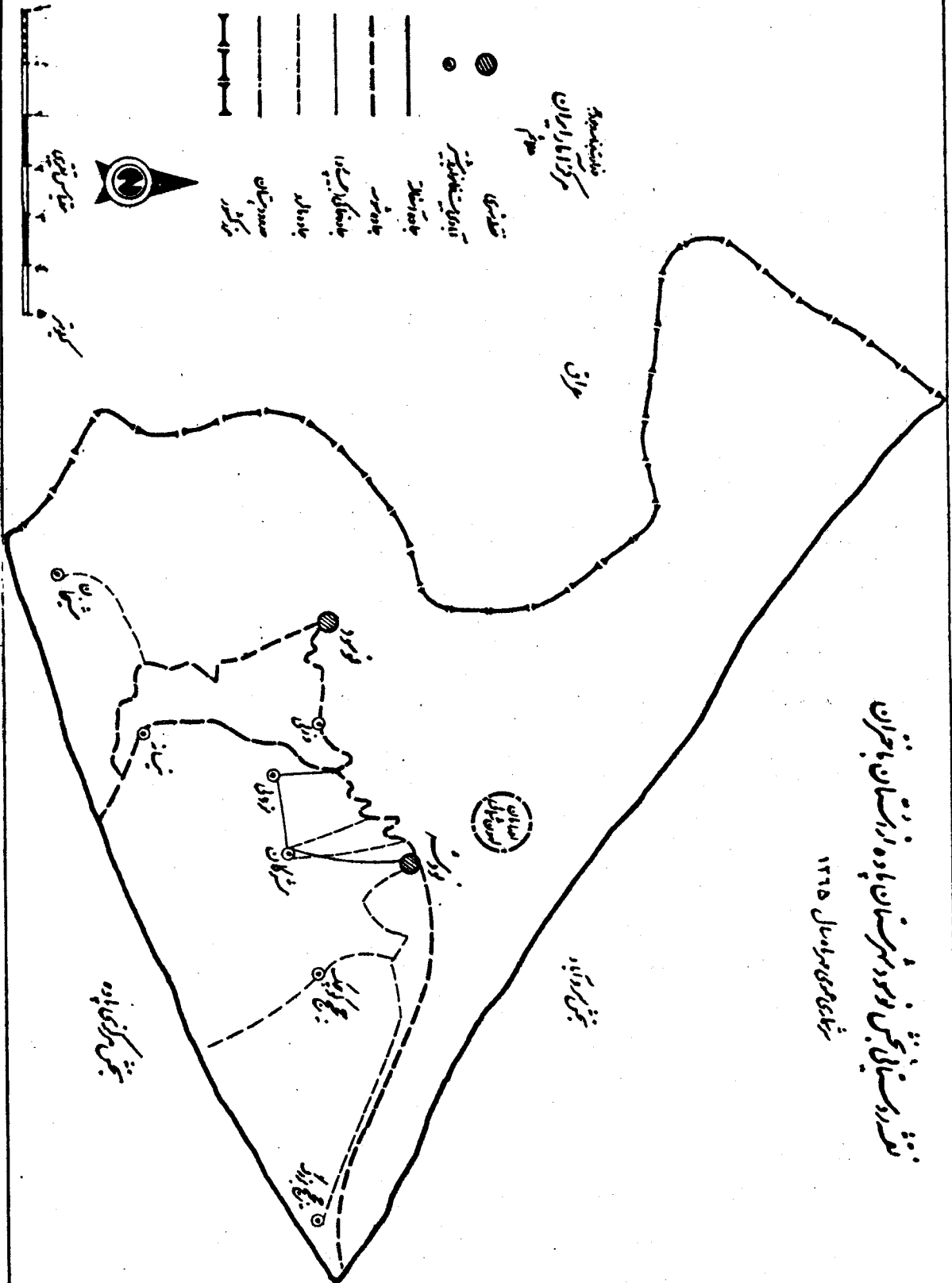
فهرست نمادها:  
مرکز ادارات ایران  
سلام

- قطب‌نویس
- آبادی بی‌استان یا بی‌شهر
- جاده آسفالت
- - - - - جاده شوسه
- جاده خاکی یا حصیله
- - - - - جاده مالرو
- حدود شهرستان
- ||| مرکز کسره



نقشه سیاحتی بخش نومرد شهرستان پاوه در استان باخران

شماره سی و هفتم سال ۱۳۱۵



شماره ردیف آبادی

شماره ردیف آبادی	آبادی	نوع راه آبادی (کد)	تعداد خانوار	کل جمعیت	جمعیت عموال بیشتر	جمعیت باسواد	جمعیت مثال	نقایست کشاورزی							
								زراعت	باغداری	دامداری دامپروری	پرورش طیور	پرورش گاو ابریشم	پرورش بز و گوسفند	پرورش ماهی	
۱	۲	۳	۴	۵	۶	۷	۸	۹	۱۰	۱۱	۱۲	۱۳	۱۴	۱۵	۱۶
	بیاض، بیابانجانی			۲۲۲۷۰	۱۷۱۵۱	۲۷۲۵	۲۷۲۸	۱۱۰	۵۱	۱۴۵	۲۷	۰	۰	۰	۰
	دهستان خانه شور			۲۲۲۷۰	۱۷۱۵۱	۲۷۲۵	۲۷۲۸	۱۱۰	۵۱	۱۴۵	۲۷	۰	۰	۰	۰
۱	ایمرغ	۴	۱۵	۵۵	۶۴	۱	۱۱	۰	۰	۰	۰	۰	۰	۰	۰
۲	ابورسته کر	۲	۱۶	۶۳	۵۲	۰	۰	۰	۰	۰	۰	۰	۰	۰	۰
۳	اتقار	۴	۵	۲۷	۲۲	۰	۰	۰	۰	۰	۰	۰	۰	۰	۰
۴	انجور بوسه بیلا	۲	۲۸	۱۵۷	۱۲۱	۴	۰	۰	۰	۰	۰	۰	۰	۰	۰
۵	انجور بوسه بیابان	۲	۵	۲۲	۱۷	۰	۰	۰	۰	۰	۰	۰	۰	۰	۰
۶	بیاشی پاریاب	۲	۴۲	۲۲۹	۱۸۲	۲۸	۲۲	۰	۰	۰	۰	۰	۰	۰	۰
۷	بیاشی کمان	۲	۹	۵۲	۳۹	۱۲	۴	۰	۰	۰	۰	۰	۰	۰	۰
۸	بیاشی میران	۱	۲۱	۱۵۶	۱۲۶	۱۸	۱۲	۰	۰	۰	۰	۰	۰	۰	۰
۹	بیاشی هو	۳	۲۱	۱۰۶	۸۱	۴	۵	۰	۰	۰	۰	۰	۰	۰	۰
۱۰	برده رفحلفی	۲	۱۲	۸۰	۶۱	۵	۹	۰	۰	۰	۰	۰	۰	۰	۰
۱۱	برقله	۳	۲۰	۹۵	۷۲	۲۴	۷	۰	۰	۰	۰	۰	۰	۰	۰
۱۲	بهستان ایاد	۴	۲۴	۱۲۵	۸۹	۱	۱	۰	۰	۰	۰	۰	۰	۰	۰
۱۳	بهار چکو	۳	۲۱	۱۶۷	۱۲۹	۲۲	۱۵	۰	۰	۰	۰	۰	۰	۰	۰
۱۴	بهر ام ارفی	۲	۱۷	۱۲۴	۹۷	۲۹	۸	۰	۰	۰	۰	۰	۰	۰	۰
۱۵	بفتتنگ چشمه قلی جان	۴	۳۴	۲۲۱	۱۷۴	۴۸	۳۲	۰	۰	۰	۰	۰	۰	۰	۰
۱۶	بفتتنگ کله ساد زاران	۲	۱۵	۷۴	۶۲	۱۲	۳	۰	۰	۰	۰	۰	۰	۰	۰
۱۷	بفتتنگ زرقامار ان	۲	۲۲	۱۶۶	۱۲۱	۹	۲۱	۰	۰	۰	۰	۰	۰	۰	۰
۱۸	تازه ایاد	۱	۱۵۸	۸۴۵	۶۳۸	۳۲۴	۵۵	۰	۰	۰	۰	۰	۰	۰	۰
۱۹	تازه ایاد امین	۲	۲۸	۱۵۸	۱۲۲	۲۰	۱۶	۰	۰	۰	۰	۰	۰	۰	۰
۲۰	تازه ایاد بیاشی عزیز	۳	۲۱	۱۴۸	۱۱۸	۲۰	۶	۰	۰	۰	۰	۰	۰	۰	۰
۲۱	تازه ایاد بلاغ	۲	۲۴	۱۸۵	۱۴۱	۷	۲۹	۰	۰	۰	۰	۰	۰	۰	۰
۲۲	تازه ایاد مله ترفی	۲	۲۸	۱۷۹	۱۴۴	۲۵	۶	۰	۰	۰	۰	۰	۰	۰	۰
۲۳	تازه ایاد میرکی	۲	۱۵	۸۱	۵۹	۰	۰	۰	۰	۰	۰	۰	۰	۰	۰
۲۴	تاکانه	۲	۴۶	۲۲۷	۱۷۷	۱۹	۴۵	۰	۰	۰	۰	۰	۰	۰	۰
۲۵	تبان	۲	۷۱	۲۲۹	۱۵۱	۵۰	۲۸	۰	۰	۰	۰	۰	۰	۰	۰
۲۶	تهه خرگوشان	۲	۴۲	۳۲۴	۲۵۱	۴۷	۳۵	۰	۰	۰	۰	۰	۰	۰	۰
۲۷	تهه نیوده	۱	۱۱	۶۶	۴۴	۱۲	۱۱	۰	۰	۰	۰	۰	۰	۰	۰
۲۸	تنه تر	۳	۸	۴۰	۳۰	۶	۱	۰	۰	۰	۰	۰	۰	۰	۰
۲۹	تنه تر	۴	۱۲	۵۶	۴۳	۱	۸	۰	۰	۰	۰	۰	۰	۰	۰
۳۰	تنه اوچا	۲	۱۰	۵۲	۴۱	۱۱	۰	۰	۰	۰	۰	۰	۰	۰	۰
۳۱	تنه و یلقه	۴	۲	۱۸	۱۵	۳	۰	۰	۰	۰	۰	۰	۰	۰	۰
۳۲	تیره مانی	۲	۵۷	۲۲۷	۱۶۲	۴۰	۵۲	۰	۰	۰	۰	۰	۰	۰	۰
۳۳	جامر مده	۲	۷	۳۹	۲۲	۹	۱۲	۰	۰	۰	۰	۰	۰	۰	۰
۳۴	جنگله منلی	۴	۲	۱۰	۹	۱	۰	۰	۰	۰	۰	۰	۰	۰	۰
۳۵	جنگله ملیا	۴	۱۵	۷۹	۶۵	۰	۰	۰	۰	۰	۰	۰	۰	۰	۰
۳۶	جوجار	۱	۴۲	۲۳۵	۱۷۲	۳۳	۱۷	۰	۰	۰	۰	۰	۰	۰	۰
۳۷	چمرود	۱	۲۲	۱۱۲	۹۲	۲۹	۸	۰	۰	۰	۰	۰	۰	۰	۰
۳۸	چمریلان	۱	۳۶	۲۲۷	۱۷۵	۳۵	۲۸	۰	۰	۰	۰	۰	۰	۰	۰
۳۹	چراغستان	۴	۱۴	۷۰	۵۷	۴	۱۳	۰	۰	۰	۰	۰	۰	۰	۰
۴۰	چشمه بلور کد	۲	۱۱	۶۵	۵۱	۹	۱	۰	۰	۰	۰	۰	۰	۰	۰
۴۱	چشمه تر از منلی	۱	۴۲	۲۸۰	۲۰۲	۴۲	۳۲	۰	۰	۰	۰	۰	۰	۰	۰
۴۲	چشمه تر از ملیا	۱	۴۴	۲۰۲	۱۶۵	۴۳	۳۱	۰	۰	۰	۰	۰	۰	۰	۰
۴۳	چشمه تر از وسطی	۲	۲	۷	۷	۰	۴	۰	۰	۰	۰	۰	۰	۰	۰
۴۴	چقامار ان بر قور	۲	۱۰	۳۵	۲۵	۲	۱	۰	۰	۰	۰	۰	۰	۰	۰
۴۵	چولان ایاد	۲	۱۵	۸۲	۷۲	۱۵	۱۴	۰	۰	۰	۰	۰	۰	۰	۰

۱  
۲  
۳  
۴  
۵  
۶  
۷  
۸  
۹  
۱۰  
۱۱  
۱۲  
۱۳  
۱۴  
۱۵  
۱۶  
۱۷  
۱۸  
۱۹  
۲۰  
۲۱  
۲۲  
۲۳  
۲۴  
۲۵  
۲۶  
۲۷  
۲۸  
۲۹  
۳۰  
۳۱  
۳۲  
۳۳  
۳۴  
۳۵  
۳۶  
۳۷  
۳۸  
۳۹  
۴۰  
۴۱  
۴۲  
۴۳  
۴۴  
۴۵

آبادی

فصلیت کشاورزی

پرورش کرم ابریشم  
پرورش طیور  
دامداری دامپروری  
باغداری  
زراعت

شماره دفتر آبادی	آبادی	نوع راه آبادی (کد)	تعداد خانوار	جمعیت	جمعیت عمال بیشتر	جمعیت باسواد	جمعیت شامل	زراعت	باغداری	دامداری دامپروری	پرورش طیور	پرورش کرم ابریشم	
۱	۲	۳	۴	۵	۶	۷	۸	۹	۱۰	۱۱	۱۲	۱۳	۱۴
۴۶	۵۰۸۲۸	۴	۷	۲۷	۲۲	۰	۰	۰	۰	۰	۰	۰	۰
۴۷	۵۰۸۲۹	۲	۲۲	۱۰۴	۷۴	۱۶	۱۷	۰	۰	۰	۰	۰	۰
۴۸	۵۰۸۴۰	۲	۱۹	۹۸	۷۲	۱۶	۱۲	۰	۰	۰	۰	۰	۰
۴۹	۵۰۸۴۱	۲	۴۲	۲۴۹	۱۸۲	۷۵	۲۸	۰	۰	۰	۰	۰	۰
۵۰	۵۰۸۴۲	۲	۱۸	۱۰۷	۷۶	۲	۱۲	۰	۰	۰	۰	۰	۰
۵۱	۵۰۹۸۲	۴	۲	۲۲	۱۸	۱	۲	۰	۰	۰	۰	۰	۰
۵۲	۵۰۸۴۳	۱	۲	۱۱	۹	۵	۲	۰	۰	۰	۰	۰	۰
۵۳	۵۰۸۴۴	۱	۶۵	۲۱۳	۲۴۲	۷۳	۶۷	۰	۰	۰	۰	۰	۰
۵۴	۵۰۸۴۵	۲	۸۰	۵۰۶	۴۰۰	۱۳۹	۱۱۶	۰	۰	۰	۰	۰	۰
۵۵	۵۰۸۴۶	۲	۱۲	۷۶	۵۸	۳	۱۸	۰	۰	۰	۰	۰	۰
۵۶	۵۰۸۴۹	۳	۲۲	۹۶	۷۱	۰	۷	۰	۰	۰	۰	۰	۰
۵۷	۵۰۸۵۰	۳	۸	۴۵	۳۲	۴	۴	۰	۰	۰	۰	۰	۰
۵۸	۵۰۸۵۱	۴	۱۴	۹۸	۳۸	۳	۱۴	۰	۰	۰	۰	۰	۰
۵۹	۵۰۸۵۲	۱	۲۵	۱۰۷	۸۷	۱۲	۲۲	۰	۰	۰	۰	۰	۰
۶۰	۵۰۸۵۳	۴	۲۷	۱۳۶	۱۰۶	۲	۰	۰	۰	۰	۰	۰	۰
۶۱	۵۰۸۵۴	۲	۱۸	۱۱۶	۸۸	۷	۲	۰	۰	۰	۰	۰	۰
۶۲	۵۰۸۵۵	۲	۹	۵۴	۳۸	۰	۳	۰	۰	۰	۰	۰	۰
۶۳	۵۰۸۵۶	۲	۲۲	۱۸۹	۱۴۴	۵۴	۲۷	۰	۰	۰	۰	۰	۰
۶۴	۵۰۸۵۶	۴	۴	۱۵	۱۲	۰	۰	۰	۰	۰	۰	۰	۰
۶۵	۵۰۸۶۲	۲	۲۱	۱۴۰	۱۰۰	۲۸	۲۳	۰	۰	۰	۰	۰	۰
۶۶	۵۰۸۶۴	۲	۲۹	۱۶۱	۱۲۲	۲۶	۵	۰	۰	۰	۰	۰	۰
۶۷	۵۰۸۶۶	۳	۴	۲۵	۲۸	۲	۰	۰	۰	۰	۰	۰	۰
۶۸	۵۰۸۶۷	۱	۴۵	۲۲۱	۱۷۰	۵۲	۱۹	۰	۰	۰	۰	۰	۰
۶۹	۵۰۸۶۸	۱	۱۱	۵۷	۴۴	۱۲	۴	۰	۰	۰	۰	۰	۰
۷۰	۵۰۸۶۹	۴	۶	۳۶	۲۲	۴	۵	۰	۰	۰	۰	۰	۰
۷۱	۵۰۸۷۰	۲	۱۲	۸۶	۶۳	۲	۱۲	۰	۰	۰	۰	۰	۰
۷۲	۵۰۸۷۱	۳	۵۸	۳۶۷	۲۹۳	۸۱	۲۳	۰	۰	۰	۰	۰	۰
۷۳	۵۰۸۷۲	۲	۲۸	۱۹۸	۱۵۴	۶۱	۲۷	۰	۰	۰	۰	۰	۰
۷۴	۵۰۸۷۲	۲	۱۲	۶۹	۵۸	۱۱	۱۲	۰	۰	۰	۰	۰	۰
۷۵	۵۰۸۷۴	۲	۲۰	۱۱۱	۸۲	۲۳	۷	۰	۰	۰	۰	۰	۰
۷۶	۵۰۸۷۵	۳	۷۱	۳۱۲	۲۳۸	۴۳	۲۵	۰	۰	۰	۰	۰	۰
۷۷	۵۰۸۷۶	۲	۴	۱۸	۱۴	۱	۱	۰	۰	۰	۰	۰	۰
۷۸	۵۰۸۷۷	۲	۲۱	۱۶۴	۱۳۲	۳۸	۲۶	۰	۰	۰	۰	۰	۰
۷۹	۵۰۸۷۸	۲	۱۴	۸۲	۶۱	۴	۱۴	۰	۰	۰	۰	۰	۰
۸۰	۵۰۸۷۹	۲	۹۴	۵۷۶	۴۳۲	۱۲۲	۱۲۰	۰	۰	۰	۰	۰	۰
۸۱	۵۰۸۸۰	۱	۲۴	۱۱۸	۸۸	۵	۴	۰	۰	۰	۰	۰	۰
۸۲	۵۰۸۸۱	۱	۱۹۲	۱۰۱۵	۷۵۰	۱۶۸	۸۳	۰	۰	۰	۰	۰	۰
۸۳	۵۰۹۸۱	۱	۴۰	۱۹۸	۱۴۵	۲۷	۲۴	۰	۰	۰	۰	۰	۰
۸۴	۵۰۸۸۲	۱	۸۰	۴۲۰	۳۰۵	۵۸	۵۶	۰	۰	۰	۰	۰	۰
۸۵	۵۰۸۸۴	۱	۸۲	۴۵۹	۳۵۲	۵۰	۶۰	۰	۰	۰	۰	۰	۰
۸۶	۵۰۸۸۵	۳	۲۶	۱۷۵	۱۲۱	۳۰	۲۲	۰	۰	۰	۰	۰	۰
۸۷	۵۰۸۸۸	۴	۱۳	۶۸	۵۲	۰	۰	۰	۰	۰	۰	۰	۰
۸۸	۵۰۸۸۹	۴	۱۵	۶۹	۵۲	۴	۰	۰	۰	۰	۰	۰	۰
۸۹	۵۰۸۹۰	۴	۵	۲۱	۲۲	۰	۰	۰	۰	۰	۰	۰	۰
۹۰	۵۰۸۹۱	۴	۸	۵۹	۴۵	۲	۰	۰	۰	۰	۰	۰	۰

کد نوع راه آبادی: ۱ جاده اسفالت، ۲ جاده شوسه، ۳ جاده خاکی، ۴ ماره، ۵ سایر (اینگاه راه آهن، باره آب، ۵، نامشخص، ۶



فصلیت کشادری							بیمت شغل	بیمت باسواد	بیمت عسالت بیشتر	کل بیمت	تعداد خانوار	نوع راه آبادی کند	کند آبادی	آبادی	شماره زمین آبادی
پرورش نوزاد	پرورش کرم ابریشم	پرورش طیور	دامداری دامپری	باغداری	زراعت										
۱۵	۱۴	۱۳	۱۲	۱۱	۱۰	۹	۸	۷	۶	۵	۴	۳	۲	۱	
		*	*	*	*	۸	۲	۴۰	۵۹	۹	۲	۵۰۸۹۲	.....	۹۱ مول آبادی	
		*	*	*	*	۵	۱۱	۶۰	۷۳	۱۴	۲	۵۰۸۹۳	.....	۹۲ مه تپان	
		*	*	*	*	۱۳	۴۴	۱۸۱	۲۳۳	۳۸	۲	۵۰۸۹۴	.....	۹۳ صیاران شهر آبادی	
		*	*	*	*	۳۶	۹۴	۲۵۵	۲۵۰	۵۶	۲	۵۰۸۹۵	.....	۹۴ خانقاه حاجی آبادی	
		*	*	*	*	۳۱	۲۰	۱۳۲	۱۶۳	۳۱	۲	۵۰۸۹۶	.....	۹۵ شاه گدار زمین آبادی	
		*	*	*	*	۲۵	۳۱	۱۲۱	۱۶۳	۲۴	۲	۵۰۸۹۷	.....	۹۶ شاه گدار محمد	
		*	*	*	*	۴۵	۴۸	۱۹۶	۲۴۶	۳۹	۲	۵۰۸۹۸	.....	۹۷ شایگان	
		*	*	*	*	۱۲	۳۰	۹۱	۱۱۴	۲۰	۲	۵۰۸۹۹	.....	۹۸ قش بیید سفلی	
		*	*	*	*	۱۰	۲۱	۷۷	۱۰۲	۱۹	۲	۵۰۹۰۰	.....	۹۹ قش بیید علیا	
		*	*	*	*	۸	۴۷	۲۴۸	۳۳۷	۶۰	۱	۵۰۹۰۱	.....	۱۰۰ شهر کلاسیاغ	
		*	*	*	*	۰	۱۷	۸۷	۱۱۰	۲۰	۱	۵۰۹۰۲	.....	۱۰۱ ظلم مور	
		*	*	*	*	۲۱	۱۷	۷۰	۸۸	۱۹	۲	۵۰۹۰۴	.....	۱۰۲ عبدالخالق علیا	
		*	*	*	*	۳۱	۲۱	۱۰۲	۱۳۸	۲۴	۲	۵۰۹۰۵	.....	۱۰۳ عبداله خاکی سفلی	
		*	*	*	*	۲۷	۱۶	۱۰۰	۱۲۴	۲۶	۱	۵۰۹۰۶	.....	۱۰۴ عزیز آباد شهاب	
		*	*	*	*	۱۱	۱۱	۱۰۸	۱۲۵	۳۳	۴	۵۰۹۰۷	.....	۱۰۵ علی القاسم زار خاکی	
		*	*	*	*	۱۶	۳۴	۱۳۹	۱۷۵	۲۹	۲	۵۰۹۰۸	.....	۱۰۶ مور ازه	
		*	*	*	*	۲۹	۳۹	۱۶۵	۲۲۵	۴۰	۱	۵۰۹۰۹	.....	۱۰۷ فولادی سفلی	
		*	*	*	*	۲۳	۱۶	۹۷	۱۲۵	۲۰	۲	۵۰۹۱۰	.....	۱۰۸ فولادی علیا	
		*	*	*	*	۲۸	۲۲	۱۰۲	۱۳۳	۲۷	۲	۵۰۹۱۱	.....	۱۰۹ قباقلی	
		*	*	*	*	۳۳	۷۹	۱۹۳	۲۵۰	۴۱	۲	۵۰۹۱۲	.....	۱۱۰ قلعه کهنه کره	
		*	*	*	*	۱۲۱	۱۵۰	۵۸۷	۷۸۹	۱۴۷	۱	۵۰۹۱۴	.....	۱۱۱ قلقله	
		*	*	*	*	۲	۰	۵۴	۶۷	۱۶	۴	۵۰۹۱۶	.....	۱۱۲ کالوین	
		*	*	*	*	۳۴	۳۳	۱۵۱	۱۸۸	۲۴	۱	۵۰۹۱۷	.....	۱۱۳ کاشانی خیر	
		*	*	*	*	۲۱	۲۷	۱۰۴	۱۳۳	۱۹	۲	۵۰۹۱۸	.....	۱۱۴ کاشانی باقا	
		*	*	*	*	۱۹	۲۲	۱۲۱	۱۶۷	۲۸	۲	۵۰۹۲۰	.....	۱۱۵ کاشانی دانیال	
		*	*	*	*	۱۲	۲۱	۶۲	۸۳	۱۳	۱	۵۰۹۲۱	.....	۱۱۶ کاشانی موران	
		*	*	*	*	۸	۰	۳۵	۴۶	۱۰	۴	۵۰۹۲۲	.....	۱۱۷ کتک	
		*	*	*	*	۱۷	۲۳	۷۸	۹۷	۱۹	۲	۵۰۹۲۳	.....	۱۱۸ کجول آبادی	
		*	*	*	*	۲۵	۲۶	۱۳۶	۱۸۱	۲۶	۲	۵۰۹۲۴	.....	۱۱۹ کره قلعه سفید	
		*	*	*	*	۵	۴	۱۹	۲۱	۴	۴	۵۰۹۲۵	.....	۱۲۰ کزازی	
		*	*	*	*	۰	۰	۳۵	۵۰	۱۰	۳	۵۰۹۲۶	.....	۱۲۱ کزه	
		*	*	*	*	۰	۰	۱۱	۱۴	۲	۲	۵۰۹۲۸	.....	۱۲۲ کزی	
		*	*	*	*	۱۰	۱۶	۸۴	۱۰۵	۲۰	۲	۵۰۹۲۹	.....	۱۲۳ کلاسیاغ	
		*	*	*	*	۲۴	۶۲	۱۴۷	۱۸۶	۲۴	۲	۵۰۹۳۱	.....	۱۲۴ کاشانی کره	
		*	*	*	*	۶	۶	۴۶	۵۵	۱۵	۱	۵۰۹۳۲	.....	۱۲۵ کاشانی	
		*	*	*	*	۲۱	۴۶	۲۹۹	۳۸۷	۷۵	۲	۵۰۹۳۴	.....	۱۲۶ کبعله	
		*	*	*	*	۷	۱۱	۷۱	۱۰۸	۱۵	۲	۵۰۹۳۶	.....	۱۲۷ کیلاشیر سفلی	
		*	*	*	*	۰	۰	۶	۸	۲	۴	۵۰۹۳۸	.....	۱۲۸ گرم دره	
		*	*	*	*	۰	۰	۲۴	۳۵	۵	۴	۵۰۹۳۹	.....	۱۲۹ کریمه سفلی	
		*	*	*	*	۳۳	۴۰	۱۸۷	۲۴۱	۳۵	۲	۵۰۹۴۲	.....	۱۳۰ ماکو سفین	
		*	*	*	*	۰	۲	۲۱	۳۶	۸	۲	۵۰۹۵۶	.....	۱۳۱ مزرعه کور کور	
		*	*	*	*	۱۶	۱۹	۶۰	۸۴	۱۶	۲	۵۰۹۶۱	.....	۱۳۲ مله اواره	
		*	*	*	*	۴	۵	۲۲	۴۲	۱۰	۲	۵۰۹۶۲	.....	۱۳۳ مله تولانه	
		*	*	*	*	۶	۰	۲۴	۳۱	۶	۲	۵۰۹۶۵	.....	۱۳۴ میدان طفلی	
		*	*	*	*	۲	۷	۲۱	۳۳	۷	۲	۵۰۹۶۷	.....	۱۳۵ میدان شمشک علیا	

کد نوع راه آبادی: ۱ جاده اصوات، ۲ جاده شوسه، ۳ جاده خاک، ۴ مارو، ۵ سایر اینگونه راه‌ها و ۶ سایر اینگونه راه‌ها و ۷ سایر اینگونه راه‌ها

ردیف	مبلغ	توضیحات
۱۷	۱۷۰	تعداد کوفته و بزرگ
۱۸	۲۶۰	تعمیرگاه ماشین آلات شادری
۱۹	۲۱۵	فروشگاه تعاونی
۲۰	۲۰۰	دسترسی به سید تقی عری در آبادی
۲۱	۱۵۶	تلفن
۲۲	۲۰۰	دسترسی به روزنامه و مجله در آبادی
۲۳	۱۰	صندوق پست
۲۴	۵۰۰	بیمار و دامای در روستایی
۲۵	۱۸۰۰	دانشگاه کتیبین در تبریز
۲۶	۲۰۰	پزشک
۲۷	۱۵۰	خانه بهداشت
۲۸	۲۰	مرکز بهداشتی درمانی
۲۹	۲۰۰	حمام
۳۰	۲۸۰۰	آموزش و تفریح کودکان و جوانی
۳۱	۲۷۰	مدرسه راهنمایی
۳۲	۲۶۰	دبستان
۳۳	۲۵۰	برق
۳۴	۲۲۰	آب لوله کشی
۳۵	۲۲۰	پایگاه خدمات بیج
۳۶	۲۲۰	مرکز خدمات در روستایی
۳۷	۲۱۰	دانشگاه سادات
۳۸	۲۰۰	شورای اسلامی در روستایی
۳۹	۱۹۰	انگن مذهبی مسلمانان
۴۰	۱۸۰	بنای مذهبی مسلمانان
۴۱	۱۷۰	سازمان و هیئت آلودگی

مردم مسلمانان



فصاحت کشاورزی						بجیت مثال	بجیت باسواد	بجیت عمال بیشتر	کل بجیت	تعداد خانوار	نوع راه آبادی (کد)	کد آبادی	آبادی	شماره دفتر آبادی
پرورش و پرورش	پرورش مرغ پرورش	پرورش طیور	واحداری و پرورش	باغداری	زراعت									
۱۵	۱۴	۱۳	۱۲	۱۱	۱۰	۹	۸	۷	۶	۵	۴	۳	۲	۱
		*	*	*	*	۸	۲	۴۰	۵۹	۹	۲	۵۰۸۹۲	.....	۹۱
		*	*	*	*	۵	۱۱	۶۰	۷۳	۱۴	۲	۵۰۸۹۳	.....	۹۲
		*	*	*	*	۱۳	۴۴	۱۸۱	۲۳۳	۳۸	۲	۵۰۸۹۴	.....	۹۳
		*	*	*	*	۳۶	۹۴	۲۵۵	۳۵۰	۵۶	۲	۵۰۸۹۵	.....	۹۴
		*	*	*	*	۳۱	۲۰	۱۳۲	۱۶۳	۳۱	۲	۵۰۸۹۶	.....	۹۵
		*	*	*	*	۲۵	۳۱	۱۲۱	۱۶۳	۲۴	۲	۵۰۸۹۷	.....	۹۶
		*	*	*	*	۴۵	۴۸	۱۹۶	۲۴۶	۳۹	۲	۵۰۸۹۸	.....	۹۷
		*	*	*	*	۱۲	۳۰	۹۱	۱۱۴	۲۰	۲	۵۰۸۹۹	.....	۹۸
		*	*	*	*	۱۰	۲۱	۷۷	۱۰۲	۱۹	۲	۵۰۹۰۰	.....	۹۹
		*	*	*	*	۸	۴۷	۲۴۸	۳۳۷	۶۰	۱	۵۰۹۰۱	.....	۱۰۰
		*	*	*	*	۰	۱۷	۸۷	۱۱۰	۲۰	۱	۵۰۹۰۲	.....	۱۰۱
		*	*	*	*	۲۱	۱۷	۷۰	۸۸	۱۹	۲	۵۰۹۰۴	.....	۱۰۲
		*	*	*	*	۳۱	۲۱	۱۰۲	۱۳۸	۲۴	۲	۵۰۹۰۵	.....	۱۰۳
		*	*	*	*	۲۷	۱۶	۱۰۰	۱۲۴	۲۶	۱	۵۰۹۰۶	.....	۱۰۴
		*	*	*	*	۱۱	۱۱	۱۰۸	۱۲۵	۳۳	۴	۵۰۹۰۷	.....	۱۰۵
		*	*	*	*	۱۶	۳۴	۱۲۹	۱۷۵	۲۹	۲	۵۰۹۰۸	.....	۱۰۶
		*	*	*	*	۲۹	۳۹	۱۶۵	۲۲۵	۴۰	۱	۵۰۹۰۹	.....	۱۰۷
		*	*	*	*	۲۳	۱۶	۹۷	۱۲۵	۲۰	۲	۵۰۹۱۰	.....	۱۰۸
		*	*	*	*	۲۸	۳۲	۱۰۲	۱۳۳	۲۷	۲	۵۰۹۱۱	.....	۱۰۹
		*	*	*	*	۳۳	۷۹	۱۹۳	۲۵۰	۴۱	۲	۵۰۹۱۲	.....	۱۱۰
		*	*	*	*	۱۲۱	۱۵۰	۵۸۷	۷۸۹	۱۴۷	۱	۵۰۹۱۴	.....	۱۱۱
		*	*	*	*	۲	۰	۵۴	۶۷	۱۶	۴	۵۰۹۱۶	.....	۱۱۲
		*	*	*	*	۳۴	۳۳	۱۵۱	۱۸۸	۳۴	۱	۵۰۹۱۷	.....	۱۱۳
		*	*	*	*	۲۱	۲۷	۱۰۴	۱۳۳	۱۹	۲	۵۰۹۱۸	.....	۱۱۴
		*	*	*	*	۱۹	۲۲	۱۲۱	۱۶۷	۲۸	۲	۵۰۹۲۰	.....	۱۱۵
		*	*	*	*	۱۲	۲۱	۶۳	۸۳	۱۳	۱	۵۰۹۲۱	.....	۱۱۶
		*	*	*	*	۸	۰	۳۵	۴۶	۱۰	۴	۵۰۹۲۲	.....	۱۱۷
		*	*	*	*	۱۷	۱۳	۷۸	۹۷	۱۹	۲	۵۰۹۲۳	.....	۱۱۸
		*	*	*	*	۲۵	۳۶	۱۳۶	۱۸۱	۲۶	۲	۵۰۹۲۴	.....	۱۱۹
		*	*	*	*	۵	۴	۱۹	۲۱	۴	۴	۵۰۹۲۵	.....	۱۲۰
		*	*	*	*	۰	۰	۳۵	۵۰	۱۰	۲	۵۰۹۲۶	.....	۱۲۱
		*	*	*	*	۰	۰	۱۱	۱۳	۲	۲	۵۰۹۲۸	.....	۱۲۲
		*	*	*	*	۱۰	۱۶	۸۴	۱۰۵	۲۰	۲	۵۰۹۲۹	.....	۱۲۳
		*	*	*	*	۲۴	۶۲	۱۴۷	۱۸۶	۲۴	۲	۵۰۹۳۱	.....	۱۲۴
		*	*	*	*	۶	۶	۴۶	۵۵	۱۵	۱	۵۰۹۳۲	.....	۱۲۵
		*	*	*	*	۲۱	۴۶	۲۹۹	۳۸۷	۷۵	۲	۵۰۹۳۴	.....	۱۲۶
		*	*	*	*	۷	۱۱	۷۱	۱۰۸	۱۵	۲	۵۰۹۳۶	.....	۱۲۷
		*	*	*	*	۰	۰	۶	۸	۲	۴	۵۰۹۳۸	.....	۱۲۸
		*	*	*	*	۰	۰	۲۴	۲۵	۵	۴	۵۰۹۳۹	.....	۱۲۹
		*	*	*	*	۳۳	۴۰	۱۸۷	۲۳۱	۳۵	۲	۵۰۹۴۲	.....	۱۳۰
		*	*	*	*	۰	۲	۳۱	۳۶	۸	۲	۵۰۹۵۶	.....	۱۳۱
		*	*	*	*	۱۶	۱۹	۶۰	۸۴	۱۶	۲	۵۰۹۶۱	.....	۱۳۲
		*	*	*	*	۴	۵	۳۲	۴۲	۱۰	۲	۵۰۹۶۲	.....	۱۳۳
		*	*	*	*	۶	۰	۲۴	۳۱	۶	۲	۵۰۹۶۵	.....	۱۳۴
		*	*	*	*	۲	۷	۲۱	۲۳	۷	۲	۵۰۹۶۷	.....	۱۳۵

کد نوع راه آبادی و جاده اصلاحات ۱، جاده شوسه ۲، جاده خاکی ۳، مارو ۴، سایر اینگونه راه آبی یا راه آبی ۵۱، نامشخص ۶

شماره ردیف	نام ماهی	۱۷	۱۸	۱۹	۲۰	۲۱	۲۲	۲۳	۲۴	۲۵	۲۶	۲۷	۲۸	۲۹	۳۰	۳۱	۳۲	۳۳	۳۴	۳۵	۳۶	۳۷	۳۸	۳۹	۴۰	۴۱	۴۲																				
۱۷	شماره ردیف آبوی	۲۱	۲۲	۲۳	۲۴	۲۵	۲۶	۲۷	۲۸	۲۹	۳۰	۳۱	۳۲	۳۳	۳۴	۳۵	۳۶	۳۷	۳۸	۳۹	۴۰	۴۱	۴۲	۴۳	۴۴	۴۵	۴۶	۴۷																			
۱۸	بسیج منجی سلمانیان	*	*	*	*	*	*	*	*	*	*	*	*	*	*	*	*	*	*	*	*	*	*	*	*	*	*	*	*																		
۱۹	امان منجی سلمانیان	*	*	*	*	*	*	*	*	*	*	*	*	*	*	*	*	*	*	*	*	*	*	*	*	*	*	*	*																		
۲۰	شورای اسلامی روستایی	*	*	*	*	*	*	*	*	*	*	*	*	*	*	*	*	*	*	*	*	*	*	*	*	*	*	*	*																		
۲۱	دفتر جهاد سازندگی	*	*	*	*	*	*	*	*	*	*	*	*	*	*	*	*	*	*	*	*	*	*	*	*	*	*	*	*																		
۲۲	مرکز خدمات روستایی	*	*	*	*	*	*	*	*	*	*	*	*	*	*	*	*	*	*	*	*	*	*	*	*	*	*	*	*																		
۲۳	پایگاه تعاونی است بیج	*	*	*	*	*	*	*	*	*	*	*	*	*	*	*	*	*	*	*	*	*	*	*	*	*	*	*	*																		
۲۴	آب لولگشی	*	*	*	*	*	*	*	*	*	*	*	*	*	*	*	*	*	*	*	*	*	*	*	*	*	*	*	*																		
۲۵	یرق	*	*	*	*	*	*	*	*	*	*	*	*	*	*	*	*	*	*	*	*	*	*	*	*	*	*	*	*																		
۲۶	دبستان	*	*	*	*	*	*	*	*	*	*	*	*	*	*	*	*	*	*	*	*	*	*	*	*	*	*	*	*																		
۲۷	مدرسه راهنمایی	*	*	*	*	*	*	*	*	*	*	*	*	*	*	*	*	*	*	*	*	*	*	*	*	*	*	*	*																		
۲۸	آموزشگاه صنعت پرورش ماهی	*	*	*	*	*	*	*	*	*	*	*	*	*	*	*	*	*	*	*	*	*	*	*	*	*	*	*	*																		
۲۹	غلام	*	*	*	*	*	*	*	*	*	*	*	*	*	*	*	*	*	*	*	*	*	*	*	*	*	*	*	*																		
۳۰	مرکز بهداشتی درمانی	*	*	*	*	*	*	*	*	*	*	*	*	*	*	*	*	*	*	*	*	*	*	*	*	*	*	*	*																		
۳۱	خانه بهداشت	*	*	*	*	*	*	*	*	*	*	*	*	*	*	*	*	*	*	*	*	*	*	*	*	*	*	*	*																		
۳۲	پرورشگاه	*	*	*	*	*	*	*	*	*	*	*	*	*	*	*	*	*	*	*	*	*	*	*	*	*	*	*	*																		
۳۳	دامپروری و تولید بچه ماهی	*	*	*	*	*	*	*	*	*	*	*	*	*	*	*	*	*	*	*	*	*	*	*	*	*	*	*	*																		
۳۴	بیمار و ماهی روستایی	*	*	*	*	*	*	*	*	*	*	*	*	*	*	*	*	*	*	*	*	*	*	*	*	*	*	*	*																		
۳۵	صندوق پست	*	*	*	*	*	*	*	*	*	*	*	*	*	*	*	*	*	*	*	*	*	*	*	*	*	*	*	*																		
۳۶	دستوری پرورش ماهی آبوی	*	*	*	*	*	*	*	*	*	*	*	*	*	*	*	*	*	*	*	*	*	*	*	*	*	*	*	*																		
۳۷	تلفن	*	*	*	*	*	*	*	*	*	*	*	*	*	*	*	*	*	*	*	*	*	*	*	*	*	*	*	*																		
۳۸	دستوری پرورش ماهی آبوی	*	*	*	*	*	*	*	*	*	*	*	*	*	*	*	*	*	*	*	*	*	*	*	*	*	*	*	*																		
۳۹	فروشگاه تعاونی	*	*	*	*	*	*	*	*	*	*	*	*	*	*	*	*	*	*	*	*	*	*	*	*	*	*	*	*																		
۴۰	تعمیرگاه ماشین آلات کشاورزی	*	*	*	*	*	*	*	*	*	*	*	*	*	*	*	*	*	*	*	*	*	*	*	*	*	*	*	*																		
۴۱	تعداد گوشت و غیره	۱۰۰	۷۰۰	۶۰۰	۲۱۰	۱۰۰۰	۱۷۵۰	۲۰۰۰	۴۰۰	۴۰۰	۲۲۰	۴۵۰	۱۷۰	۵۵	۱۰۰	۱۸۰	۱۰۰	۱۰۰۰	۲۴۰	۲۰۰	۱۲۰	۱۵۰	۱۵۰۰	۵۲۰	۳۰۰	۴۲۰	۱۱۵	۹۰	۱۲۰	۵۰۰	۴۵۰	۷۵	۲۶۰	۱۴۵	۲۰۰	۶۰۰	۱۴۰	۷۰۰	۲۲۰	۲۸	۱۱۰	۲۳۰۰	۶۰	۲۵۰	۱۵۵	۲۰۰	۸۰
۴۲	تعداد در صورتی که	۵۰	۴۰	۱۵۰	۵۰۰	۱۰۰	۲۰	۴۰۰	۲۰۰	۴۰	۶۰	۵۰	۲۰	۱۰۰	۱۰۰	۱۰۰	۴۰	۱۰۰	۱۰۰	۲۵۰	۱۲۰	۱۵۰	۲۰۰	۵۰	۲۵۰	۱۰۰	۲۰۰	۲۰	۱۱	۲۰۰	۵۰	۱۵	۲۰	۲۰	۲۰	۲۰	۲۰	۲۰	۲۰	۲۰	۲۰	۲۰	۲۰	۲۰	۲۰		

آبادی

کده	نوع راه آبادی (کده)	تعداد خانوار	جمعیت	جمعیت عمارت بیشتر	جمعیت باسواد	جمعیت شغل	زراعت	باغداری	دوهاردی دامپروری	پرورش طیور	پرورش گاو ابریشم	پرورش بز و گوسفند	کده
۱	۲	۳	۴	۵	۶	۷	۸	۹	۱۰	۱۱	۱۲	۱۳	۱۴
۱۲۶	میدان	۰	۰	۰	۰	۰	۰	۰	۰	۰	۰	۰	۱۲۶
۱۲۷	میر آباد	۰	۱۰۸	۱۷۸	۵۵۰	۷۱۶	۱۳۴	۹	۰	۰	۰	۰	۱۲۷
۱۲۸	تختک	۰	۲۱	۲	۱۵۸	۲۱۴	۴۶	۴	۰	۰	۰	۰	۱۲۸
۱۲۹	شیرز سفلی	۰	۵۶	۶۰	۱۸۹	۲۳۲	۴۱	۲	۰	۰	۰	۰	۱۲۹
۱۴۰	شیرز علیا	۰	۲۷	۴۳	۱۲۲	۱۵۵	۲۵	۲	۰	۰	۰	۰	۱۴۰
۱۴۱	شیمه کساره	۰	۵۸	۴۱	۱۸۷	۲۴۳	۴۸	۲	۰	۰	۰	۰	۱۴۱
۱۴۲	واشی سر	۰	۳	۲۱	۱۹۵	۲۵۸	۵۰	۱	۰	۰	۰	۰	۱۴۲
۱۴۳	رشته کسار شده	۰	۰	۲	۸	۱۱	۲	۴	۰	۰	۰	۰	۱۴۳
۱۴۴	زبله ای مکرش	۰	۰	۰	۱۵	۱۸	۴	۴	۰	۰	۰	۰	۱۴۴
۱۴۵	خانه سپاد	۰	۰	۱	۵۸	۷۲	۱۵	۴	۰	۰	۰	۰	۱۴۵
	بخش بیابانگان		۱۱۸۱	۲۵۲۸	۸۰۹۷	۱۰۴۰۸	۲۱۱۸						
	دهستان بیابانگان		۱۱۸۱	۲۵۲۸	۸۰۹۷	۱۰۴۰۸	۲۱۱۸						
۱	ار پشته	۰	۱۶	۱۸	۵۷	۷۶	۱۴	۲	۰	۰	۰	۰	۱
۲	بمانوره	۰	۱۱۶	۱۶۶	۵۸۴	۸۱۲	۱۶۴	۱	۰	۰	۰	۰	۲
۳	بماندران	۰	۱	۳۰	۲۰۶	۲۶۷	۵۶	۴	۰	۰	۰	۰	۳
۴	بیابانگان	۰	۲۳۲	۶۶۵	۱۲۷۵	۱۶۷۳	۳۲۹	۱	۰	۰	۰	۰	۴
۵	بخش شو خاص	۰	۱	۲	۱۷۶	۲۱۰	۴۶	۴	۰	۰	۰	۰	۵
۶	بله ای	۰	۲۶	۶۳	۱۲۴	۱۴۶	۲۷	۲	۰	۰	۰	۰	۶
۷	بازار اده	۰	۰	۰	۶	۱۰	۲	۲	۰	۰	۰	۰	۷
۸	تین	۰	۱۲۲	۱۹۰	۵۴۰	۶۹۹	۱۵۴	۲	۰	۰	۰	۰	۸
۹	چم زاله	۰	۱	۱	۱۲	۱۴	۲	۲	۰	۰	۰	۰	۹
۱۰	داره رش	۰	۱	۱۰	۲۹	۳۶	۷	۴	۰	۰	۰	۰	۱۰
۱۱	دکاسیاب	۰	۰	۴	۲۱	۲۶	۸	۲	۰	۰	۰	۰	۱۱
۱۲	شودان	۰	۵۶	۱۱۹	۴۳۴	۵۴۵	۱۱۷	۱	۰	۰	۰	۰	۱۲
۱۳	دولیران	۰	۵	۵	۲۲	۲۳	۶	۳	۰	۰	۰	۰	۱۳
۱۴	دولتاش	۰	۴	۲۳	۱۰۵	۱۴۸	۳۱	۴	۰	۰	۰	۰	۱۴
۱۵	دمکهن	۰	۰	۴	۲۷	۳۹	۸	۴	۰	۰	۰	۰	۱۵
۱۶	رامدان	۰	۱	۰	۱	۱	۱	۳	۰	۰	۰	۰	۱۶
۱۷	زردوبی	۰	۶۹	۳۶۶	۹۶۹	۱۲۴۷	۲۶۵	۳	۰	۰	۰	۰	۱۷
۱۸	ساشیران	۰	۱۴۲	۲۹۸	۶۰۶	۷۴۹	۱۵۲	۴	۰	۰	۰	۰	۱۸
۱۹	مفیدان	۰	۱۰	۱۶	۴۶	۶۰	۱۲	۲	۰	۰	۰	۰	۱۹
۲۰	سیانابهار ایه	۰	۲	۸	۱۳۶	۱۵۴	۲۵	۴	۰	۰	۰	۰	۲۰
۲۱	علی خاشی	۰	۰	۰	۷۷	۹۸	۱۹	۴	۰	۰	۰	۰	۲۱
۲۲	فلاچ	۰	۷	۴۱	۲۷۶	۳۴۹	۷۷	۴	۰	۰	۰	۰	۲۲
۲۳	کاش مفید	۰	۷	۰	۱۵	۱۹	۵	۳	۰	۰	۰	۰	۲۳
۲۴	کلاش قوه	۰	۱۹	۴۰	۱۸۵	۲۲۵	۴۸	۴	۰	۰	۰	۰	۲۴
۲۵	کلاش هوش	۰	۱۵	۵۳	۲۹۱	۳۷۲	۶۷	۳	۰	۰	۰	۰	۲۵
۲۶	قوبله	۰	۲	۲۲	۹۸	۱۲۹	۲۲	۴	۰	۰	۰	۰	۲۶
۲۷	لقدرگاه	۰	۴	۳۱	۱۱۱	۱۴۲	۲۹	۳	۰	۰	۰	۰	۲۷
۲۸	لمه	۰	۰	۳	۳۸	۴۲	۸	۲	۰	۰	۰	۰	۲۸
۲۹	لوزم	۰	۱۳	۴۰	۲۵۵	۳۲۵	۶۳	۲	۰	۰	۰	۰	۲۹
۳۰	لاران سالا	۰	۳۰	۳۶	۱۲۱	۱۴۷	۲۳	۲	۰	۰	۰	۰	۳۰
۳۱	لاران سفلی	۰	۴۲	۲۸	۱۶۷	۲۲۳	۴۳	۲	۰	۰	۰	۰	۳۱

کد نوع راه آبادی: جاده سفالخانه ۱، جاده شوسه ۲، جاده خاک ۳، جاده ۴، سایر اینگونه راه آهن باره آبادی ۵، نامشخص ۶

تعداد و گاو در سال	تعداد گاو سفید و بز	تعمیرگاه زمین آلات کش در زمین	فروشگاه تعاونی	موسسه تخصصی پرورش طیور	موسسه	موسسه تخصصی پرورش دام و طیور	صندوق پست	بیمار و دامپزشکی درستانی	دامپروری و پرورش طیور	پرورش گاو	خانه بهداشت	مرکز بهداشتی درمانی	حمام	آموزش و تفریح برای کودکان	مدرسه راهنمایی	دبستان	برق	آب لوله کشی	پایگاه و تعاونی بروج	مرکز خدمات درمانی	دفتر بهداشت و درمان	شورای اسلامی درستانی	اداره زمین و کشاورزی	بنگاه خنک سازی	شرکت آب و برق
۲۲	۲۵۰																								
۲۰۰	۱۹۰۰		*	*	*		*	*	*			*	*	*	*	*	*	*	*	*	*	*	*	*	*
۲۰	۲۸۰۰		*	*	*		*	*	*			*	*	*	*	*	*	*	*	*	*	*	*	*	*
۱۰۰	۲۰۰۰		*	*	*		*	*	*			*	*	*	*	*	*	*	*	*	*	*	*	*	*
۴۰	۴۵۰		*	*	*		*	*	*			*	*	*	*	*	*	*	*	*	*	*	*	*	*
۳۰	۲۵۰		*	*	*		*	*	*			*	*	*	*	*	*	*	*	*	*	*	*	*	*
۱۸۰	۹۰۰		*	*	*		*	*	*			*	*	*	*	*	*	*	*	*	*	*	*	*	*
۲	۸۰		*	*	*		*	*	*			*	*	*	*	*	*	*	*	*	*	*	*	*	*
۳	۸۰		*	*	*		*	*	*			*	*	*	*	*	*	*	*	*	*	*	*	*	*
۲۰	۲۰۶		*	*	*		*	*	*			*	*	*	*	*	*	*	*	*	*	*	*	*	*
۲۲۵۰	۲۱۲۱۹	*	۹	۱۰	۱	۱	۳	۰	۰	۱	۱	۲	۶	۲	۱۷	۲	۱۵	۶	۵	۱	۳۶	۲۲	۶	۱۲۶	
۲۳۵۰	۲۱۲۱۹	*	۹	۱۰	۱	۱	۳	۰	۰	۱	۱	۲	۶	۲	۱۷	۲	۱۵	۶	۵	۱	۳۶	۲۲	۶	۱۲۷	
۲۵	۲۵۰		*	*	*		*	*	*			*	*	*	*	*	*	*	*	*	*	*	*	*	۱۲۸
۱۵۰	۱۵۰		*	*	*		*	*	*			*	*	*	*	*	*	*	*	*	*	*	*	*	۱۲۹
۴۰	۱۱۰۰		*	*	*		*	*	*			*	*	*	*	*	*	*	*	*	*	*	*	*	۱۳۰
۱۰۰	۲۰۰۰		*	*	*		*	*	*			*	*	*	*	*	*	*	*	*	*	*	*	*	۱۳۱
۲۰	۸۵۰		*	*	*		*	*	*			*	*	*	*	*	*	*	*	*	*	*	*	*	۱۳۲
۳۰	۴۰۰		*	*	*		*	*	*			*	*	*	*	*	*	*	*	*	*	*	*	*	۱۳۳
۲	۶۰		*	*	*		*	*	*			*	*	*	*	*	*	*	*	*	*	*	*	*	۱۳۴
۱۰۰	۲۰۵۰		*	*	*		*	*	*			*	*	*	*	*	*	*	*	*	*	*	*	*	۱۳۵
۲	۵۰		*	*	*		*	*	*			*	*	*	*	*	*	*	*	*	*	*	*	*	۱۳۶
۸	۴۰		*	*	*		*	*	*			*	*	*	*	*	*	*	*	*	*	*	*	*	۱۳۷
۲۰	۲۶۰		*	*	*		*	*	*			*	*	*	*	*	*	*	*	*	*	*	*	*	۱۳۸
۴۰	۶۸۰		*	*	*		*	*	*			*	*	*	*	*	*	*	*	*	*	*	*	*	۱۳۹
۱	۴۰		*	*	*		*	*	*			*	*	*	*	*	*	*	*	*	*	*	*	*	۱۴۰
۲۰	۱۷۰		*	*	*		*	*	*			*	*	*	*	*	*	*	*	*	*	*	*	*	۱۴۱
۱۰	۲۲۰		*	*	*		*	*	*			*	*	*	*	*	*	*	*	*	*	*	*	*	۱۴۲
۳۰	۲۵۰۰		*	*	*		*	*	*			*	*	*	*	*	*	*	*	*	*	*	*	*	۱۴۳
۱۵۰	۱۷۵۰		*	*	*		*	*	*			*	*	*	*	*	*	*	*	*	*	*	*	*	۱۴۴
۱۵	۲۵۰		*	*	*		*	*	*			*	*	*	*	*	*	*	*	*	*	*	*	*	۱۴۵
۲۰	۱۶۵۰		*	*	*		*	*	*			*	*	*	*	*	*	*	*	*	*	*	*	*	۱۴۶
۳۰	۴۶۰		*	*	*		*	*	*			*	*	*	*	*	*	*	*	*	*	*	*	*	۱۴۷
۲۰	۱۲۵۰		*	*	*		*	*	*			*	*	*	*	*	*	*	*	*	*	*	*	*	۱۴۸
۲۵	۶۰		*	*	*		*	*	*			*	*	*	*	*	*	*	*	*	*	*	*	*	۱۴۹
۵۰	۲۵۰		*	*	*		*	*	*			*	*	*	*	*	*	*	*	*	*	*	*	*	۱۵۰
۵۰	۷۲۰		*	*	*		*	*	*			*	*	*	*	*	*	*	*	*	*	*	*	*	۱۵۱
۰	۱۶۰		*	*	*		*	*	*			*	*	*	*	*	*	*	*	*	*	*	*	*	۱۵۲
۶۰	۲۵۰۰		*	*	*		*	*	*			*	*	*	*	*	*	*	*	*	*	*	*	*	۱۵۳
۵۰	۲۵۰		*	*	*		*	*	*			*	*	*	*	*	*	*	*	*	*	*	*	*	۱۵۴
۳۰	۲۰۰		*	*	*		*	*	*			*	*	*	*	*	*	*	*	*	*	*	*	*	۱۵۵

کلیات										آبادی		ردیف آبادی		
پرورش بومرنگ	پرورش کرم ابریشم	پرورش طیور	اداری دامپروری	بافتاری	زراعت	بیمت شغل	بیمت باسواد	بیمت عمارت و شهرت	کل بیمت	تعداد خوار	ع راه آبادی رکن		کد آبادی	آبادی
۱۵	۱۴	۱۳	۱۲	۱۱	۱۰	۹	۸	۷	۶	۵	۴	۳	۲	۱
			*			۰	۲	۲۴	۴۴	۹	۴	۰۵۱۲۲۷	.....	۲۲
			*			۱۷	۵۷	۲۰۲	۲۵۶	۴۷	۲	۰۵۱۲۱۴	.....	۲۳
			*			۰	۵	۴۸	۶۶	۱۳	۴	۰۵۱۲۳۸	.....	۲۴
			*			۲	۷	۴۱	۵۲	۱۰	۲	۰۵۱۲۱۶	.....	۲۵
			*			۳۶	۸۲	۱۹۰	۲۴۸	۴۴	۲	۰۵۱۲۲۴	.....	۲۶
			*			۵	۸	۴۶	۶۰	۱۴	۲	۰۵۱۲۳۵	.....	۲۷
			*			۰	۲	۲۲	۲۵	۶	۴	۰۵۱۲۲۶	.....	۲۸
			*			۴۸	۷۲	۱۴۹	۱۹۷	۴۰	۲	۰۵۱۲۲۷	.....	۲۹
			*			۰	۹	۴۲	۴۸	۱۱	۲	۰۵۱۲۲۸	.....	۳۰
			*			۰	۲	۲۲	۴۶	۸	۴	۰۵۱۲۲۹	.....	۳۱
			*			۲۵	۳۱	۱۰۱	۱۳۸	۲۶	۲	۰۵۱۲۳۰	.....	۳۲
			*			۴	۱۲	۱۶۷	۲۰۲	۲۸	۴	۰۵۱۲۳۲	.....	۳۳
						۲۷۸۶	۳۹۱۲	۱۲۴۸۸	۱۶۲۳۸	۲۰۰۴			بخش چو انرود	
						۱۷۸۶	۳۹۱۲	۱۲۴۸۸	۱۶۲۳۸	۲۰۰۴			دهستان چو انرود	
			*			۱۱	۱۱	۴۵	۵۵	۹	۲	۰۵۱۴۱۷	.....	۱
			*			۳۴	۶۹	۲۰۷	۴۱۷	۸۲	۲	۰۵۱۴۱۸	.....	۲
			*			۶۲	۱۲۰	۲۶۲	۳۷۶	۶۵	۱	۰۵۱۴۱۹	.....	۳
			*			۱	۱	۵	۷	۱	۲	۰۵۱۴۲۰	.....	۴
			*			۶۰	۶۷	۲۷۰	۳۵۶	۷۰	۲	۰۵۱۴۲۱	.....	۵
			*			۴۶	۵۱	۲۵۴	۳۲۶	۶۸	۲	۰۵۱۴۲۲	.....	۶
			*			۱۲	۱۶	۹۲	۱۱۴	۲۹	۲	۰۵۱۴۲۳	.....	۷
			*			۱۱	۱	۵۵	۷۳	۱۴	۴	۰۵۱۴۲۵	.....	۸
			*			۱۶۰	۲۷۱	۶۱۲	۸۱۸	۱۶۰	۱	۰۵۱۴۲۶	.....	۹
			*			۱۶	۲۹	۷۶	۹۱	۱۴	۱	۰۵۱۴۲۷	.....	۱۰
			*			۲۷	۳۶	۱۰۲	۱۴۵	۲۲	۲	۰۵۱۴۲۸	.....	۱۱
			*			۵	۱	۱۷	۲۷	۶	۴	۰۵۱۵۱۲	.....	۱۲
			*			۸	۸	۲۸	۴۸	۶	۲	۰۵۱۴۳۰	.....	۱۳
			*			۱۳	۶	۲۷	۵۱	۸	۲	۰۵۱۴۳۱	.....	۱۴
			*			۱۲	۱۵	۵۴	۷۰	۱۲	۲	۰۵۱۴۳۴	.....	۱۵
			*			۴۴	۴۵	۱۷۱	۲۶۷	۴۴	۲	۰۵۱۴۳۵	.....	۱۶
			*			۱۲	۱۸	۶۸	۸۴	۱۵	۲	۰۵۱۴۳۶	.....	۱۷
			*			۲۱	۵۱	۱۲۱	۱۶۵	۲۶	۲	۰۵۱۴۳۲	.....	۱۸
			*			۳	۲	۱۲	۱۷	۲	۱	۰۵۱۴۳۷	.....	۱۹
			*			۲۶	۲۹	۱۱۰	۱۵۵	۲۸	۲	۰۵۱۴۳۸	.....	۲۰
			*			۴۰	۵۰	۱۶۰	۲۰۷	۲۵	۲	۰۵۱۴۳۹	.....	۲۱
			*			۲۷	۳۶	۶۰	۱۱۸	۲۴	۴	۰۵۱۴۴۰	.....	۲۲
			*			۲	۱	۱۱	۱۲	۲	۱	۰۵۱۴۴۱	.....	۲۳
			*			۴	۷	۲۲	۲۸	۲	۲	۰۵۱۴۴۲	.....	۲۴
			*			۳۲	۲۵	۱۷۱	۲۲۲	۴۱	۲	۰۵۱۴۴۴	.....	۲۵
			*			۸۶	۱۲۶	۳۳۸	۴۷۱	۸۲	۱	۰۵۱۴۴۶	.....	۲۶
			*			۲۷	۶۰	۲۲۴	۲۴۷	۶۲	۲	۰۵۱۴۴۷	.....	۲۷
			*			۲۴	۱۲	۹۱	۱۲۱	۲۴	۴	۰۵۱۴۴۸	.....	۲۸
			*			۴۱	۱۸	۲۲۹	۲۹۵	۶۵	۴	۰۵۱۴۴۹	.....	۲۹

کد فرج راه آبادی، جاده صنعتی ۱، جاده شورش ۲، جاده خاک ۳، مارو ۴، سایر اریگا راه آهین باره آبادی ۵۱، بخش ۶

تعداد و گاو کورساله	تعداد کوسخند و بز	تعمیرگاه بین آلات کش آوری	فروشگاه تانابنی	دو تری بیوسید تریوی آری	تلفن	دو تری بیوسید تریوی آری	صندوق پست	بیمار و دامای روستایی	اداره پست بین آوری	پزشک	خانه بهداشت	مرکز بهداشتی درمانی	حمام	آموزش و تفریح برای آوری	مدرسه راهنمایی	دبستان	برن	آب لوله کشی	پایگاه خدمات پستی	مرکز خدمات روستایی	دفتر بهداشت سازمانی	شورای اسلامی روستایی	اداره پزشکی سازمان	بنیاد خیریه سازمان	سازمان آب آوری								
۲۲	۴۱	۲۰	۲۹	۲۸	۲۷	۲۶	۲۵	۲۴	۲۳	۲۲	۲۱	۲۰	۱۹	۱۸	۱۷	۱۶	۱۵	۱۴	۱۳	۱۲	۱۱	۱۰	۹	۸	۷	۶	۵	۴	۳	۲	۱		
۱۸۰	۱۸۰																																
۶۸۰	۱۸۰		*	*																													
۱۸۰	۱۸۰																																
۱۵۰	۲۵۰		*																														
۲	۱۶۹											*								*													
۱۲	۸۵																																
۸۰	۴۵۰																																
۱۵۰	۱۲۰۰																																
۲۰	۷۱۵																																
۵۰	۱۸۰																																
۵۰	۱۲۰۰																																
۱۱۱۲۹	۳۵۲۷۰	*	۱۴	۲۴	*	۱	۸	۳	*	۲	۲	۲	۱۰	۴	۵۰	۱۹	۴۱	۱۲	۲	۱	۶۱	۵۸	۱۲										
۱۱۱۲۹	۳۵۲۷۰	*	۱۴	۲۴	*	۱	۸	۳	*	۲	۲	۲	۱۰	۴	۵۰	۱۹	۴۱	۱۲	۲	۱	۶۱	۵۸	۱۲										
۶۰	۱۶۰			*																													
۷۰	۵۰۰		*	*																													
۴۰۰	۱۰۰۰			*																													
۱۵۰	۸۰۰																																
۵۰	۵۰۰		*	*																	*												
۵۰	۵۰۰																																
۲۰	۸۰۰																																
۰	۲۵۰		*																														
۱۰۰	۱۷۴						*	*				*		*																			
۵۰۰	۲۵۰						*	*																									
۶۰	۰																																
۶۰	۱۱۵																																
۵۰	۸۰																																
۶۰	۶۰																																
۲۰۰	۴۰۰																																
۲۰	۱۰۰																																
۴۰	۱۰۰																																
۷	۱۵																																
۶۰	۲۲۰																																
۲۵۰	۲۰۰																																
۶۰	۸۰۰																																
۲۰	۵۰																																
۲۰	۷۲																																
۲۰۰	۲۰۲۰	*	*																														
۲۰۰	۸۰۰	*	*																														
۲۰۰	۱۲۰۰																																
۵۰	۲۵۰																																
۲۰	۳۰۰۰																																

شماره ردیف آبادی

آبادی

کده آبادی

نوع راه آبادی (کده)

تعداد خانوار

جمعیت

جمعیت مردان

جمعیت زنان

جمعیت شامل

زراعت

باغداری

دامداری و پرورش طیور

پرورش طیور

پرورش بز و گاو

شماره ردیف آبادی

شماره ردیف آبادی	آبادی	کده آبادی	نوع راه آبادی (کده)	تعداد خانوار	جمعیت	جمعیت مردان	جمعیت زنان	جمعیت شامل	زراعت	باغداری	دامداری و پرورش طیور	پرورش طیور	پرورش بز و گاو	شماره ردیف آبادی
۲۰	ساروخان	۵۱۴۵۰	۱	۲۲	۱۰۵	۸۷	۲۰	۱۸	*	*	*	*	۱۵	۲۰
۲۱	مرخ بیان سفلی	۵۱۴۵۱	۲	۶۰	۲۰۵	۲۲۲	۴۰	۵۶	*	*	*	*	۱۶	۲۱
۲۲	مرخ بیان علیا	۵۱۴۵۲	۳	۱۷	۸۱	۶۰	۴	۱۵	*	*	*	*	۱۷	۲۲
۲۳	سرود سفلی	۵۱۴۵۳	۱	۱۶	۹۷	۷۷	۲۰	۲۲	*	*	*	*	۱۸	۲۳
۲۴	سرود علیا	۵۱۴۵۴	۱	۴۸	۲۸۰	۲۲۲	۸۲	۶۱	*	*	*	*	۱۹	۲۴
۲۵	سفید بزرگ	۵۱۴۵۵	۲	۹۷	۴۹۴	۳۹۵	۹۱	۷۹	*	*	*	*	۲۰	۲۵
۲۶	شبان کاره	۵۱۴۵۶	۲	۶۰	۵۵۲	۴۲۱	۱۴۹	۸۶	*	*	*	*	۲۱	۲۶
۲۷	شرونیه	۵۱۴۵۸	۲	۱۹۷	۱۰۴۳	۸۰۵	۲۱۱	۱۳۹	*	*	*	*	۲۲	۲۷
۲۸	شیخ اکرم	۵۱۴۵۷	۲	۵	۲۷	۲۲	۴	۶	*	*	*	*	۲۳	۲۸
۲۹	سفی آباد	۵۱۴۵۹	۱	۸۰	۴۳۸	۳۴۶	۱۵۱	۹۸	*	*	*	*	۲۴	۲۹
۴۰	سایه دول	۵۱۴۶۰	۲	۱۰	۵۷	۴۶	۲۰	۹	*	*	*	*	۲۵	۴۰
۴۱	عزیز آباد	۵۱۴۶۱	۲	۱۱	۵۴	۴۳	۷	۱۰	*	*	*	*	۲۶	۴۱
۴۲	علی آباد صاصل	۵۱۴۶۲	۲	۵۴	۲۶۶	۲۱۲	۴۳	۵۵	*	*	*	*	۲۷	۴۲
۴۳	علی آباد کهنه	۵۱۴۶۳	۳	۲۵	۱۶۴	۱۵۶	۳۶	۲۱	*	*	*	*	۲۸	۴۳
۴۴	علی یعقوبیه	۵۱۴۶۴	۴	۹	۵۰	۴۱	۳	۹	*	*	*	*	۲۹	۴۴
۴۵	قزلاق	۵۱۴۶۵	۱	۲۱۶	۱۱۲۸	۸۲۵	۲۹۰	۲۱۵	*	*	*	*	۳۰	۴۵
۴۶	قلعه شاه	۵۱۴۶۶	۱	۴۹	۱۷۶	۱۰۲	۶۷	۴۳	*	*	*	*	۳۱	۴۶
۴۷	قلیچان	۵۱۴۶۷	۲	۲	۱۳	۱۳	۲	۱	*	*	*	*	۳۲	۴۷
۴۸	قوری قلعه	۵۱۴۶۸	۱	۲۰۴	۱۱۰۳	۸۳۸	۳۶۴	۲۱۵	*	*	*	*	۳۳	۴۸
۴۹	کاشی ساتیار	۵۱۴۷۱	۱	۷	۴۷	۴۰	۱۰	۱۰	*	*	*	*	۳۴	۴۹
۵۰	کاشی گل سفلی	۵۱۴۷۲	۳	۱۸	۹۴	۷۵	۱۸	۲۲	*	*	*	*	۳۵	۵۰
۵۱	کاشی گل علیا	۵۱۴۷۳	۲	۲۸	۱۷۷	۱۴۶	۲۰	۲۳	*	*	*	*	۳۶	۵۱
۵۲	کاشی کوه	۵۱۴۷۴	۱	۲۲	۱۹۰	۱۴۸	۵۲	۱۵	*	*	*	*	۳۷	۵۲
۵۳	کلی	۵۱۴۷۵	۲	۲۵	۱۸۱	۱۴۶	۴۲	۲۴	*	*	*	*	۳۸	۵۳
۵۴	کنند ایسومطی	۵۱۴۷۸	۲	۵۱	۲۵۳	۱۶۴	۲۹	۴۵	*	*	*	*	۳۹	۵۴
۵۵	کوری	۵۱۴۷۹	۳	۲۱	۱۸۸	۱۴۱	۳۷	۲۴	*	*	*	*	۴۰	۵۵
۵۶	کولمه	۵۱۴۸۰	۳	۴۳	۲۴۱	۱۸۲	۲۵	۴۷	*	*	*	*	۴۱	۵۶
۵۷	گردک	۵۱۴۸۱	۳	۲۳	۱۴۳	۱۰۵	۲۵	۲۰	*	*	*	*	۴۲	۵۷
۵۸	گل بیانی	۵۱۴۸۲	۳	۲۶	۱۷۵	۱۴۴	۲۵	۴۳	*	*	*	*	۴۳	۵۸
۵۹	گلی	۵۱۴۸۳	۴	۷	۴۴	۳۶	۱۶	۷	*	*	*	*	۴۴	۵۹
۶۰	لور ایی	۵۱۴۸۴	۴	۲۲	۱۱۶	۹۴	۶	۲۶	*	*	*	*	۴۵	۶۰
۶۱	ماسندر	۵۱۴۸۵	۲	۱۰	۶۶	۴۹	۱۱	۵	*	*	*	*	۴۶	۶۱
۶۲	مزرعه شیر گزین	۵۱۴۹۲	۲	۱۱	۷۴	۵۰	۱۰	۱۱	*	*	*	*	۴۷	۶۲
۶۳	مزرعه حوض علی	۵۱۴۹۳	۲	۱۵	۶۹	۴۹	۱۰	۱۵	*	*	*	*	۴۸	۶۳
۶۴	منصور اقبایی	۵۱۵۰۴	۱	۲۴۸	۱۵۳۴	۱۱۰۸	۴۱۷	۲۳۸	*	*	*	*	۴۹	۶۴
۶۵	نوئل	۵۱۵۰۶	۴	۲۷	۱۲۱	۱۰۱	۲۳	۱۲	*	*	*	*	۵۰	۶۵
۶۶	شوخان	۵۱۵۰۵	۴	۹	۵۰	۳۷	۵	۹	*	*	*	*	۵۱	۶۶
۶۷	هانیولان	۵۱۵۰۷	۴	۲۰	۸۱	۶۷	۱۳	۱۳	*	*	*	*	۵۲	۶۷
۶۸	هفتپنوله	۵۱۵۰۸	۴	۱۰	۳۳	۲۷	۲	۴	*	*	*	*	۵۳	۶۸
۶۹	بیاری	۵۱۵۰۹	۲	۷۶	۴۱۸	۳۱۸	۸۵	۶۲	*	*	*	*	۵۴	۶۹
۷۰	بیوسفخانی سفلی	۵۱۵۱۰	۲	۵	۲۵	۲۱	۵	۱	*	*	*	*	۵۵	۷۰
۷۱	بیوسفخانی علیا	۵۱۵۱۱	۲	۴	۲۲	۱۷	۴	۵	*	*	*	*	۵۶	۷۱

کد نوع راه آبادی: ۱ جاده سنگریزه، ۲ جاده خاکی، ۳ مارو، ۴ سایر (اینگاه، راه آهن، باره آبی، ۵ ناخش ۶

شماره ردیف آبزی	۱۷	۱۸	۱۹	۲۰	۲۱	۲۲	۲۳	۲۴	۲۵	۲۶	۲۷	۲۸	۲۹	۳۰	۳۱	۳۲	۳۳	۳۴	۳۵	۳۶	۳۷	۳۸	۳۹	۴۰	۴۱																										
تعداد کوسنقندوز	۳۵۰	۲۷۵	۱۰۰	۱۵۰	۸۰۰	۱۵۹۰	۱۱۰۰	۵۰۰	۳۰۰	۱۱۰۰	۰	۵۰	۶۰۰	۵۳۰	۱۱۷	۱۰۰۰	۵۵۰	۲۰	۹۰۰	۷۰	۲۵۰	۲۰۰	۰	۲۰۰	۱۲۷۰	۱۷۰۰	۱۰۰۰	۱۰۰	۱۶۰۵	۷۵	۲۰۰	۹۰	۲۵۰	۴۰۰	۱۱۰۰	۳۵۰	۹۰	۲۰۰	۱۵۰	۵۵۰	۴۲	۸۰									
تیمبر گلشن آلات کشاورزی	*	*	*	*	*	*	*	*	*	*	*	*	*	*	*	*	*	*	*	*	*	*	*	*	*	*	*	*	*	*	*	*	*	*	*	*	*	*	*	*	*	*	*	*	*	*	*	*			
فروشگاه ماهی	*	*	*	*	*	*	*	*	*	*	*	*	*	*	*	*	*	*	*	*	*	*	*	*	*	*	*	*	*	*	*	*	*	*	*	*	*	*	*	*	*	*	*	*	*	*	*	*			
دسترس بر روی تفریحی آبزی	*	*	*	*	*	*	*	*	*	*	*	*	*	*	*	*	*	*	*	*	*	*	*	*	*	*	*	*	*	*	*	*	*	*	*	*	*	*	*	*	*	*	*	*	*	*	*	*	*		
دسترس بر روی ماهی پرورشی	*	*	*	*	*	*	*	*	*	*	*	*	*	*	*	*	*	*	*	*	*	*	*	*	*	*	*	*	*	*	*	*	*	*	*	*	*	*	*	*	*	*	*	*	*	*	*	*	*	*	
صندوق پست	*	*	*	*	*	*	*	*	*	*	*	*	*	*	*	*	*	*	*	*	*	*	*	*	*	*	*	*	*	*	*	*	*	*	*	*	*	*	*	*	*	*	*	*	*	*	*	*	*	*	
بیمار و ماهی روستایی	*	*	*	*	*	*	*	*	*	*	*	*	*	*	*	*	*	*	*	*	*	*	*	*	*	*	*	*	*	*	*	*	*	*	*	*	*	*	*	*	*	*	*	*	*	*	*	*	*	*	
دانشگاه تحقیقات آبزی	*	*	*	*	*	*	*	*	*	*	*	*	*	*	*	*	*	*	*	*	*	*	*	*	*	*	*	*	*	*	*	*	*	*	*	*	*	*	*	*	*	*	*	*	*	*	*	*	*	*	
پزشک	*	*	*	*	*	*	*	*	*	*	*	*	*	*	*	*	*	*	*	*	*	*	*	*	*	*	*	*	*	*	*	*	*	*	*	*	*	*	*	*	*	*	*	*	*	*	*	*	*	*	*
خانه بهداشت	*	*	*	*	*	*	*	*	*	*	*	*	*	*	*	*	*	*	*	*	*	*	*	*	*	*	*	*	*	*	*	*	*	*	*	*	*	*	*	*	*	*	*	*	*	*	*	*	*	*	*
مرکز بهداشتی درمانی	*	*	*	*	*	*	*	*	*	*	*	*	*	*	*	*	*	*	*	*	*	*	*	*	*	*	*	*	*	*	*	*	*	*	*	*	*	*	*	*	*	*	*	*	*	*	*	*	*	*	*
حمام	*	*	*	*	*	*	*	*	*	*	*	*	*	*	*	*	*	*	*	*	*	*	*	*	*	*	*	*	*	*	*	*	*	*	*	*	*	*	*	*	*	*	*	*	*	*	*	*	*	*	*
آوردن آب و بست مو و آونری	*	*	*	*	*	*	*	*	*	*	*	*	*	*	*	*	*	*	*	*	*	*	*	*	*	*	*	*	*	*	*	*	*	*	*	*	*	*	*	*	*	*	*	*	*	*	*	*	*	*	*
مدرس راهنمایی	*	*	*	*	*	*	*	*	*	*	*	*	*	*	*	*	*	*	*	*	*	*	*	*	*	*	*	*	*	*	*	*	*	*	*	*	*	*	*	*	*	*	*	*	*	*	*	*	*	*	*
دبستان	*	*	*	*	*	*	*	*	*	*	*	*	*	*	*	*	*	*	*	*	*	*	*	*	*	*	*	*	*	*	*	*	*	*	*	*	*	*	*	*	*	*	*	*	*	*	*	*	*	*	*
برن	*	*	*	*	*	*	*	*	*	*	*	*	*	*	*	*	*	*	*	*	*	*	*	*	*	*	*	*	*	*	*	*	*	*	*	*	*	*	*	*	*	*	*	*	*	*	*	*	*	*	*
آب لوله کشی	*	*	*	*	*	*	*	*	*	*	*	*	*	*	*	*	*	*	*	*	*	*	*	*	*	*	*	*	*	*	*	*	*	*	*	*	*	*	*	*	*	*	*	*	*	*	*	*	*	*	*
پایگاه خادست بیج	*	*	*	*	*	*	*	*	*	*	*	*	*	*	*	*	*	*	*	*	*	*	*	*	*	*	*	*	*	*	*	*	*	*	*	*	*	*	*	*	*	*	*	*	*	*	*	*	*	*	
مرکز خدمات روستایی	*	*	*	*	*	*	*	*	*	*	*	*	*	*	*	*	*	*	*	*	*	*	*	*	*	*	*	*	*	*	*	*	*	*	*	*	*	*	*	*	*	*	*	*	*	*	*	*	*	*	*
دفتر بهداشت زندگی	*	*	*	*	*	*	*	*	*	*	*	*	*	*	*	*	*	*	*	*	*	*	*	*	*	*	*	*	*	*	*	*	*	*	*	*	*	*	*	*	*	*	*	*	*	*	*	*	*	*	*
شورای اسلامی روستایی	*	*	*	*	*	*	*	*	*	*	*	*	*	*	*	*	*	*	*	*	*	*	*	*	*	*	*	*	*	*	*	*	*	*	*	*	*	*	*	*	*	*	*	*	*	*	*	*	*	*	*
اماکن مذهبی مسلمانان	*	*	*	*	*	*	*	*	*	*	*	*	*	*	*	*	*	*	*	*	*	*	*	*	*	*	*	*	*	*	*	*	*	*	*	*	*	*	*	*	*	*	*	*	*	*	*	*	*	*	*
بنیاد مذهبی مسلمانان	*	*	*	*	*	*	*	*	*	*	*	*	*	*	*	*	*	*	*	*	*	*	*	*	*	*	*	*	*	*	*	*	*	*	*	*	*	*	*	*	*	*	*	*	*	*	*	*	*	*	*
شماره ردیف آبزی	۳۰	۳۱	۳۲	۳۳	۳۴	۳۵	۳۶	۳۷	۳۸	۳۹	۴۰	۴۱	۴۲	۴۳	۴۴	۴۵	۴۶	۴۷	۴۸	۴۹	۵۰	۵۱	۵۲	۵۳	۵۴	۵۵	۵۶	۵۷	۵۸	۵۹	۶۰	۶۱	۶۲	۶۳	۶۴	۶۵	۶۶	۶۷	۶۸	۶۹	۷۰	۷۱	۷۲	۷۳	۷۴	۷۵	۷۶	۷۷	۷۸	۷۹	۸۰



معالیت سادری						شماره زمین آبادی								
پرورش زنبورسل	پرورش کرم ابریشم	پرورش طیور	دادهاری دامپروری	باغداری	زراعت	بجیت شامل	بجیت باغواد	بجیت عرسا و بیشتر	کل بجیت	تعداد خانوار	نوع راه آبادی (کد)	کد آبادی	آبادی	شماره زمین آبادی
۱۵	۱۴	۱۳	۱۲	۱۱	۱۰	۹	۸	۷	۶	۵	۴	۳	۲	۱
۱۰	۰	۲۲	۶۲	۶	۶۲	۴۱۶۵	۸۲۰۵	۱۷۷۱۴	۲۲۱۵۷	۲۹۷۲			بخش روانسر	
۱۰	۰	۲۲	۶۲	۶	۶۲	۴۱۶۵	۸۲۰۵	۱۷۷۱۴	۲۲۱۵۷	۲۹۷۲			دهستان روانسر	
*	*	*	*	*	*	۵	۶	۱۰	۱۱	۱	۲	۰۵۱۶۱۶	.....	۱
*	*	*	*	*	*	۲۷	۱۰۲	۱۷۸	۲۲۲	۲۸	۲	۰۵۱۶۱۷	.....	۲
*	*	*	*	*	*	۶	۸	۲۹	۳۸	۷	۱	۰۵۱۶۱۸	.....	۳
*	*	*	*	*	*	۴۷	۵۸	۲۱۶	۲۶۷	۴۱	۲	۰۵۱۶۱۹	.....	۴
*	*	*	*	*	*	۷۸	۱۹۱	۲۹۶	۵۲۱	۹۰	۱	۰۵۱۶۲۰	.....	۵
*	*	*	*	*	*	۴۱	۹۷	۲۰۷	۲۶۷	۴۲	۱	۰۵۱۶۲۱	.....	۶
*	*	*	*	*	*	۶	۷	۲۵	۳۰	۴	۲	۰۵۱۶۲۲	.....	۷
*	*	*	*	*	*	۱	۰	۳	۳	۱	۲	۰۵۱۶۲۳	.....	۸
*	*	*	*	*	*	۳۵	۵۹	۱۶۶	۲۲۶	۳۹	۲	۰۵۱۶۲۴	.....	۹
*	*	*	*	*	*	۱۲۱	۱۸۲	۴۳۲	۵۷۳	۱۰۲	۲	۰۵۱۶۲۵	.....	۱۰
*	*	*	*	*	*	۹	۱۹	۲۷	۴۴	۹	۱	۰۵۱۶۲۶	.....	۱۱
*	*	*	*	*	*	۲۲	۲۵	۹۱	۱۲۳	۲۴	۱	۰۵۱۶۲۷	.....	۱۲
*	*	*	*	*	*	۶۲	۱۲۳	۲۳۲	۲۸۶	۴۵	۱	۰۵۱۶۲۸	.....	۱۳
*	*	*	*	*	*	۵۳	۹۱	۲۰۲	۲۵۰	۴۳	۱	۰۵۱۶۲۹	.....	۱۴
*	*	*	*	*	*	۶۷	۱۰۶	۲۲۸	۳۱۲	۵۱	۲	۰۵۱۶۳۰	.....	۱۵
*	*	*	*	*	*	۱۸	۲۸	۸۱	۹۵	۱۲	۲	۰۵۱۶۳۱	.....	۱۶
*	*	*	*	*	*	۲۶	۵۸	۱۱۹	۱۴۵	۲۴	۲	۰۵۱۶۳۲	.....	۱۷
*	*	*	*	*	*	۱۴۴	۲۹۱	۵۶۲	۷۲۵	۱۲۰	۱	۰۵۱۶۳۳	.....	۱۸
*	*	*	*	*	*	۷	۱۰	۲۲	۲۷	۵	۱	۰۵۱۶۳۴	.....	۱۹
*	*	*	*	*	*	۱۹	۲۰	۷۵	۹۵	۱۹	۲	۰۵۱۶۳۵	.....	۲۰
*	*	*	*	*	*	۸	۲۲	۵۴	۷۲	۱۲	۲	۰۵۱۶۳۶	.....	۲۱
*	*	*	*	*	*	۱۶۲	۱۱۲	۴۸۷	۶۴۸	۱۰۲	۲	۰۵۱۶۳۷	.....	۲۲
*	*	*	*	*	*	۱۰۱	۱۹۶	۲۶۱	۴۷۸	۸۰	۲	۰۵۱۶۳۸	.....	۲۳
*	*	*	*	*	*	۶۰	۱۰۹	۲۰۷	۲۷۴	۴۷	۲	۰۵۱۶۳۹	.....	۲۴
*	*	*	*	*	*	۸۶	۱۶۷	۲۵۰	۴۴۶	۸۱	۱	۰۵۱۶۴۱	.....	۲۵
*	*	*	*	*	*	۱۲	۹	۳۵	۴۶	۸	۱	۰۵۱۶۴۲	.....	۲۶
*	*	*	*	*	*	۱۲	۹	۴۶	۶۷	۹	۱	۰۵۱۶۴۳	.....	۲۷
*	*	*	*	*	*	۲۸	۵۳	۱۰۵	۱۲۷	۲۲	۲	۰۵۱۶۴۴	.....	۲۸
*	*	*	*	*	*	۸۴۰	۱۷۴۷	۲۴۱۵	۴۵۰۸	۸۲۲	۱	۰۵۱۶۶۵	.....	۲۹
*	*	*	*	*	*	۵۶	۱۱۴	۲۰۷	۲۷۷	۵۱	۲	۰۵۱۶۴۵	.....	۳۰
*	*	*	*	*	*	۲۳	۵۸	۱۱۷	۱۴۵	۲۲	۱	۰۵۱۶۴۶	.....	۳۱
*	*	*	*	*	*	۸	۲۹	۶۰	۶۹	۱۱	۱	۰۵۱۶۴۷	.....	۳۲
*	*	*	*	*	*	۱۲	۱۸	۱۱۰	۱۴۳	۲۱	۲	۰۵۱۶۴۸	.....	۳۳
*	*	*	*	*	*	۴۶	۷۰	۲۰۲	۲۶۶	۴۹	۱	۰۵۱۶۴۹	.....	۳۴
*	*	*	*	*	*	۲۵	۳۰	۹۵	۱۲۳	۲۲	۲	۰۵۱۶۵۰	.....	۳۵
*	*	*	*	*	*	۳۳	۵۲	۱۱۹	۱۵۲	۲۹	۱	۰۵۱۶۵۱	.....	۳۶
*	*	*	*	*	*	۶۰	۱۴۱	۲۲۰	۲۷۸	۵۷	۱	۰۵۱۶۵۲	.....	۳۷
*	*	*	*	*	*	۲۶۰	۱۰۴۹	۱۶۱۵	۲۰۴۷	۲۱۹	۱	۰۵۱۶۶۶	.....	۳۸
*	*	*	*	*	*	۵۴	۸۲	۲۲۸	۳۱۱	۵۵	۲	۰۵۱۶۵۳	.....	۳۹
*	*	*	*	*	*	۳۵	۲۸	۱۴۲	۱۹۲	۲۶	۲	۰۵۱۶۵۴	.....	۴۰
*	*	*	*	*	*	۵۲	۸۱	۲۵۲	۳۰۸	۵۰	۱	۰۵۱۶۵۵	.....	۴۱
*	*	*	*	*	*	۱۶	۱۹	۵۸	۷۰	۱۴	۲	۰۵۱۶۵۶	.....	۴۲
*	*	*	*	*	*	۵	۱۷	۳۱	۳۶	۵	۲	۰۵۱۶۵۷	.....	۴۳
*	*	*	*	*	*	۸۵	۷۲	۲۴۴	۳۲۳	۵۴	۲	۰۵۱۶۵۸	.....	۴۴
*	*	*	*	*	*	۳۰	۴۴	۱۱۶	۱۵۰	۲۶	۲	۰۵۱۶۶۰	.....	۴۵

کد نوع راه آبادی: ۱، جاده مسطحه، ۲، جاده خاکی، ۳، مارود، ۴، سایر (اینگاه در آیین باران آبادی، ۵، نا مشخص، ۶

ردیف	شرح	۳۳	۳۴	۳۵	۳۶	۳۷	۳۸	۳۹	۴۰	۴۱	۴۲	۴۳	۴۴	۴۵	۴۶	۴۷	۴۸	۴۹	۵۰	۵۱	۵۲	۵۳	۵۴	۵۵			
۱	تعمیرات	۴۱	۲	۲۵	۲	۱۷	۱	۱	۲	۲	۱	۱	۴	۵	۱۷	۴	۴۹	۲۹	۴۹	۱۵	۴	۲	۵۷	۵۲	۲۶		
۲	تعمیرات	۴۱	۲	۲۵	۲	۱۷	۱	۱	۲	۲	۱	۱	۴	۵	۱۷	۴	۴۹	۲۹	۴۹	۱۵	۴	۲	۵۷	۵۲	۲۶		
۳	تعمیرات						*																		۱		
۴	تعمیرات																									۲	
۵	تعمیرات	۱۷۰																								۳	
۶	تعمیرات																									۴	
۷	تعمیرات																										۵
۸	تعمیرات	۱۴۰۰		*																							۶
۹	تعمیرات	۵۰۰		*																							۷
۱۰	تعمیرات																										۸
۱۱	تعمیرات																										۹
۱۲	تعمیرات	۲۰۰		*																							۱۰
۱۳	تعمیرات	۸۰۰		*																							۱۱
۱۴	تعمیرات																										۱۲
۱۵	تعمیرات																										۱۳
۱۶	تعمیرات	۱۲۰۰		*																							۱۴
۱۷	تعمیرات	۱۰۰۰		*																							۱۵
۱۸	تعمیرات	۴۰۰		*																							۱۶
۱۹	تعمیرات	۲۰۰		*																							۱۷
۲۰	تعمیرات	۴۵۰		*																							۱۸
۲۱	تعمیرات	۱۱۰۰		*																							۱۹
۲۲	تعمیرات	۵۰		*																							۲۰
۲۳	تعمیرات	۲۵۰		*																							۲۱
۲۴	تعمیرات	۷۰۰۰		*									*														۲۲
۲۵	تعمیرات	۲۳۰۰		*										*													۲۳
۲۶	تعمیرات	۹۰۰		*											*												۲۴
۲۷	تعمیرات	۱۱۰۰		*											*												۲۵
۲۸	تعمیرات	۲۵۰		*																							۲۶
۲۹	تعمیرات	۱۰۰		*																							۲۷
۳۰	تعمیرات	۶۰۰		*																							۲۸
۳۱	تعمیرات		*	*																							۲۹
۳۲	تعمیرات	۸۵۰۰		*																							۳۰
۳۳	تعمیرات	۷۰۰		*																							۳۱
۳۴	تعمیرات																										۳۲
۳۵	تعمیرات	۲۲۵																									۳۳
۳۶	تعمیرات	۷۰۰																									۳۴
۳۷	تعمیرات																										۳۵
۳۸	تعمیرات	۱۸۰																									۳۶
۳۹	تعمیرات																										۳۷
۴۰	تعمیرات		*	*																							۳۸
۴۱	تعمیرات		*	*																							۳۹
۴۲	تعمیرات	۲۵۰		*																							۴۰
۴۳	تعمیرات	۲۰۰		*																							۴۱
۴۴	تعمیرات	۵۰۰۰		*																							۴۲
۴۵	تعمیرات																										۴۳
۴۶	تعمیرات	۱۰۰																									۴۴
۴۷	تعمیرات	۲۰۰		*																							۴۵

شماره زمین آبادی	آبادی	کد آبادی	نوع راه آبادی (گد)	تعداد خانوار	کل جمعیت	جمعیت عمارالبرشته	جمعیت باسواد	جمعیت شائل	زراعت	باغداری	ادھاری دامپروری	پرورش طیور
۴۶	کاشی کیو د	۰۵۱۶۶۱	۳	۴۱	۲۴۰	۱۷۶	۵۶	۳۷	*	*	*	*
۴۷	کاشی کچھپنہ	۰۵۱۶۶۲	۲	۲۴	۲۲۰	۱۷۰	۶۶	۲۲	*	*	*	*
۴۸	کریم آباد	۰۵۱۶۶۳	۱	۲۵	۱۶۹	۱۲۸	۷۱	۲۲	*	*	*	*
۴۹	کلاوہ	۰۵۱۶۶۴	۱	۲۰	۱۲۴	۱۰۲	۱۴	۲۴	*	*	*	*
۵۰	کلاہ کیو د	۰۵۱۶۶۵	۱	۴۸	۲۴۱	۱۹۴	۹۴	۵۹	*	*	*	*
۵۱	ڈرائی علیہ	۰۵۱۶۶۶	۱	۲۶	۱۶۱	۱۲۷	۵۵	۲۵	*	*	*	*
۵۲	ڈرائی ڈیر	۰۵۱۶۶۷	۲	۴۷	۲۹۷	۲۳۱	۶۷	۶۰	*	*	*	*
۵۳	ڈرامہ خانی	۰۵۱۶۶۸	۱	۵۹۷	۳۳۸۵	۲۴۶۵	۱۳۵۴	۵۵۲	*	*	*	*
۵۴	گل علیہ	۰۵۱۶۶۸	۱	۷۵	۴۵۲	۳۵۲	۱۶۵	۶۶	*	*	*	*
۵۵	ڈمفٹر سفلی	۰۵۱۶۶۹	۳	۴	۱۶	۱۱	۰	۴	*	*	*	*
۵۶	ڈمفٹر علیا	۰۵۱۶۷۰	۳	۲۲	۱۸۴	۱۴۱	۳۸	۳۹	*	*	*	*
۵۷	ڈوریان ڈور	۰۵۱۶۷۱	۱	۲۲	۱۲۴	۱۰۸	۴۲	۲۱	*	*	*	*
۵۸	ٹیج	۰۵۱۶۷۲	۱	۲۴	۱۲۲	۱۱۰	۵۷	۲۵	*	*	*	*
۵۹	مامتان سفلی	۰۵۱۶۷۳	۲	۳۶	۲۲۰	۱۶۹	۴۷	۲۸	*	*	*	*
۶۰	مامتان علیا	۰۵۱۶۷۴	۲	۲۴	۱۵۷	۱۱۵	۱۷	۲۳	*	*	*	*
۶۱	مراد آباد	۰۵۱۶۷۵	۲	۵۲	۳۳۱	۲۴۵	۱۰۰	۵۵	*	*	*	*
۶۲	مزرعہ بیان کلان	۰۵۱۶۷۶	۴	۶	۵۴	۴۴	۹	۶	*	*	*	*
۶۳	مسکین آباد سفلی	۰۵۱۶۹۱	۳	۱۲	۷۰	۵۲	۲۲	۱۴	*	*	*	*
۶۴	مسکین آباد علیا	۰۵۱۶۹۲	۳	۲۱	۱۲۴	۱۰۸	۵۴	۲۴	*	*	*	*
۶۵	مہر خان	۰۵۱۶۹۳	۳	۴۳	۲۹۵	۲۲۸	۵۰	۷۲	*	*	*	*
۶۶	بھراہی	۰۵۱۶۹۴	۱	۵۷	۲۱۵	۲۳۷	۱۰۶	۳۹	*	*	*	*
	بخفی مرکزی			۲۵۰۸	۱۳۴۷۵	۱۰۴۰۶	۴۹۶۳	۲۰۳۴	۱۷	۱۸	۱۴	۴
	دھستان اور امان ڈھون چٹوسی			۲۵۰۸	۱۳۴۷۵	۱۰۴۰۶	۴۹۶۳	۲۰۳۴	۱۷	۱۸	۱۴	۴
۷۱	بلہ بزان	۰۵۱۷۸۱	۴	۵۷	۲۸۰	۲۲۷	۹۳	۶۲	*	*	*	*
۷۲	بندرہ	۰۵۱۷۸۲	۱	۸۶	۴۳۳	۳۴۳	۱۷۳	۹۸	*	*	*	*
۷۳	تازہ آباد مرکزی	۰۵۱۷۸۳	۱	۹	۳۷	۲۵	۱۰	۷	*	*	*	*
۷۴	خانقاہ	۰۵۱۷۸۵	۲	۲۳۲	۱۶۶۰	۱۳۰۹	۷۴۸	۲۹۷	*	*	*	*
۷۵	داریان	۰۵۱۷۸۶	۲	۲۲۰	۱۲۴۲	۹۰۵	۳۰۷	۹۳	*	*	*	*
۷۶	درمور	۰۵۱۷۸۷	۲	۶	۲۸	۲۲	۹	۵	*	*	*	*
۷۷	درہ بیان	۰۵۱۷۸۸	۱	۱۲۱	۷۰۵	۵۲۱	۲۳۰	۱۱۴	*	*	*	*
۷۸	دقہ	۰۵۱۷۹۰	۲	۲۶۰	۱۴۵۵	۱۰۱۰	۳۶۹	۱۰۹	*	*	*	*
۷۹	دوریان	۰۵۱۷۹۱	۱	۲۱۶	۱۷۱۲	۱۳۲۱	۷۷۱	۲۹۵	*	*	*	*
۸۰	سرکران	۰۵۱۷۹۲	۱	۴۵	۲۲۸	۱۷۶	۱۰۱	۵۰	*	*	*	*
۸۱	شمشیر	۰۵۱۷۹۳	۱	۳۳۸	۱۹۲۸	۱۵۰۰	۷۶۹	۳۴۴	*	*	*	*
۸۲	کمدارہ	۰۵۱۷۹۵	۳	۴۵	۲۴۸	۲۰۳	۹۰	۵۶	*	*	*	*
۸۳	لال	۰۵۱۷۹۶	۲	۱۶۱	۸۹۳	۶۷۱	۲۷۴	۱۰۰	*	*	*	*
۸۴	ملاشدرہ	۰۵۱۷۹۹	۲	۱	۱	۱	۱	۱	*	*	*	*
۸۵	نچار	۰۵۱۸۰۰	۲	۱۱۲	۶۵۸	۵۲۷	۲۷۳	۱۰۴	*	*	*	*
۸۶	نصمہ	۰۵۱۸۰۱	۱	۹۹	۵۳۵	۴۰۹	۲۳۶	۸۷	*	*	*	*
۸۷	نوریاب	۰۵۱۸۰۲	۱	۱۸۴	۹۱۶	۷۴۲	۳۱۹	۱۴۸	*	*	*	*
۸۸	ورا	۰۵۱۸۰۳	۲	۸۰	۴۳۶	۳۲۸	۱۱۹	۲۸	*	*	*	*
۸۹	ہیروی	۰۵۱۸۰۴	۲	۲۵	۱۸۰	۱۵۵	۷۱	۳۶	*	*	*	*

گزوغ راہ آبادی: جادہ اسفندہ ۱، جادہ سورہ ۲، جادہ خانی ۳، مارو ۴، سایر (ایکاد راہ آہن پارا آبی ۵)، ناٹھن ۶

ردیف	شرح	۱	۲	۳	۴	۵	۶	۷	۸	۹	۱۰	۱۱	۱۲	۱۳	۱۴	۱۵	۱۶	۱۷	۱۸	۱۹	۲۰	۲۱	۲۲	۲۳	۲۴	۲۵	۲۶	۲۷	۲۸	۲۹	۳۰	۳۱	۳۲	۳۳	۳۴	۳۵	۳۶	۳۷	۳۸	۳۹	۴۰											
۱۷	شماره پیش آلودی																																																			
۱۸	بلغ بدهی سلمان	*	*	*	*	*	*	*	*	*	*	*	*	*	*	*	*	*	*	*	*	*	*	*	*	*	*	*	*	*	*	*	*	*	*	*	*	*	*	*	*	*	*	*	*	*	*	*	*	*		
۱۹	امکن بدهی سلمان	*	*	*	*	*	*	*	*	*	*	*	*	*	*	*	*	*	*	*	*	*	*	*	*	*	*	*	*	*	*	*	*	*	*	*	*	*	*	*	*	*	*	*	*	*	*	*	*	*		
۲۰	شورای اسلامی اردبیل	*	*	*	*	*	*	*	*	*	*	*	*	*	*	*	*	*	*	*	*	*	*	*	*	*	*	*	*	*	*	*	*	*	*	*	*	*	*	*	*	*	*	*	*	*	*	*	*	*		
۲۱	دفتر همدان ازبکی	*	*	*	*	*	*	*	*	*	*	*	*	*	*	*	*	*	*	*	*	*	*	*	*	*	*	*	*	*	*	*	*	*	*	*	*	*	*	*	*	*	*	*	*	*	*	*	*	*		
۲۲	مرکز خدمات درستانی	*	*	*	*	*	*	*	*	*	*	*	*	*	*	*	*	*	*	*	*	*	*	*	*	*	*	*	*	*	*	*	*	*	*	*	*	*	*	*	*	*	*	*	*	*	*	*	*	*		
۲۳	بایگ و خدمات استیج	*	*	*	*	*	*	*	*	*	*	*	*	*	*	*	*	*	*	*	*	*	*	*	*	*	*	*	*	*	*	*	*	*	*	*	*	*	*	*	*	*	*	*	*	*	*	*	*	*		
۲۴	آب و برق	*	*	*	*	*	*	*	*	*	*	*	*	*	*	*	*	*	*	*	*	*	*	*	*	*	*	*	*	*	*	*	*	*	*	*	*	*	*	*	*	*	*	*	*	*	*	*	*	*		
۲۵	برق	*	*	*	*	*	*	*	*	*	*	*	*	*	*	*	*	*	*	*	*	*	*	*	*	*	*	*	*	*	*	*	*	*	*	*	*	*	*	*	*	*	*	*	*	*	*	*	*	*		
۲۶	آب و برق	*	*	*	*	*	*	*	*	*	*	*	*	*	*	*	*	*	*	*	*	*	*	*	*	*	*	*	*	*	*	*	*	*	*	*	*	*	*	*	*	*	*	*	*	*	*	*	*	*		
۲۷	مدیریت شهری	*	*	*	*	*	*	*	*	*	*	*	*	*	*	*	*	*	*	*	*	*	*	*	*	*	*	*	*	*	*	*	*	*	*	*	*	*	*	*	*	*	*	*	*	*	*	*	*	*	*	*
۲۸	دبستان	*	*	*	*	*	*	*	*	*	*	*	*	*	*	*	*	*	*	*	*	*	*	*	*	*	*	*	*	*	*	*	*	*	*	*	*	*	*	*	*	*	*	*	*	*	*	*	*	*	*	*
۲۹	مأموریت	*	*	*	*	*	*	*	*	*	*	*	*	*	*	*	*	*	*	*	*	*	*	*	*	*	*	*	*	*	*	*	*	*	*	*	*	*	*	*	*	*	*	*	*	*	*	*	*	*	*	*
۳۰	مأموریت	*	*	*	*	*	*	*	*	*	*	*	*	*	*	*	*	*	*	*	*	*	*	*	*	*	*	*	*	*	*	*	*	*	*	*	*	*	*	*	*	*	*	*	*	*	*	*	*	*	*	*
۳۱	مأموریت	*	*	*	*	*	*	*	*	*	*	*	*	*	*	*	*	*	*	*	*	*	*	*	*	*	*	*	*	*	*	*	*	*	*	*	*	*	*	*	*	*	*	*	*	*	*	*	*	*	*	*
۳۲	مأموریت	*	*	*	*	*	*	*	*	*	*	*	*	*	*	*	*	*	*	*	*	*	*	*	*	*	*	*	*	*	*	*	*	*	*	*	*	*	*	*	*	*	*	*	*	*	*	*	*	*	*	*
۳۳	مأموریت	*	*	*	*	*	*	*	*	*	*	*	*	*	*	*	*	*	*	*	*	*	*	*	*	*	*	*	*	*	*	*	*	*	*	*	*	*	*	*	*	*	*	*	*	*	*	*	*	*	*	*
۳۴	مأموریت	*	*	*	*	*	*	*	*	*	*	*	*	*	*	*	*	*	*	*	*	*	*	*	*	*	*	*	*	*	*	*	*	*	*	*	*	*	*	*	*	*	*	*	*	*	*	*	*	*	*	*
۳۵	مأموریت	*	*	*	*	*	*	*	*	*	*	*	*	*	*	*	*	*	*	*	*	*	*	*	*	*	*	*	*	*	*	*	*	*	*	*	*	*	*	*	*	*	*	*	*	*	*	*	*	*	*	*
۳۶	مأموریت	*	*	*	*	*	*	*	*	*	*	*	*	*	*	*	*	*	*	*	*	*	*	*	*	*	*	*	*	*	*	*	*	*	*	*	*	*	*	*	*	*	*	*	*	*	*	*	*	*	*	*
۳۷	مأموریت	*	*	*	*	*	*	*	*	*	*	*	*	*	*	*	*	*	*	*	*	*	*	*	*	*	*	*	*	*	*	*	*	*	*	*	*	*	*	*	*	*	*	*	*	*	*	*	*	*	*	*
۳۸	مأموریت	*	*	*	*	*	*	*	*	*	*	*	*	*	*	*	*	*	*	*	*	*	*	*	*	*	*	*	*	*	*	*	*	*	*	*	*	*	*	*	*	*	*	*	*	*	*	*	*	*	*	*
۳۹	مأموریت	*	*	*	*	*	*	*	*	*	*	*	*	*	*	*	*	*	*	*	*	*	*	*	*	*	*	*	*	*	*	*	*	*	*	*	*	*	*	*	*	*	*	*	*	*	*	*	*	*	*	*
۴۰	مأموریت	*	*	*	*	*	*	*	*	*	*	*	*	*	*	*	*	*	*	*	*	*	*	*	*	*	*	*	*	*	*	*	*	*	*	*	*	*	*	*	*	*	*	*	*	*	*	*	*	*	*	*

شماره زمین آبادی	آبادی	کد آبادی	نوع راه آبادی (کد)	تعداد خانوار	کل قیمت	قیمت عمارت بیشتر	قیمت باسواد	قیمت شامل	زرراحت	باغداری	دامداری دامپروری	پرورش طیور	پرورش گاو برهیم	پرورش بز برهیم	پرورش بوفال
۱	۲	۳	۴	۵	۶	۷	۸	۹	۱۰	۱۱	۱۲	۱۳	۱۴	۱۵	
	بخش نومود														
	دهستان اورامان دھون شمالی														
۱	تشار	۵۱۸۲۲	۳	۷	۲۷	۲۳۷۶	۸۲۷	۴۲۱	۱	*	*	*	*	*	*
۲	حجیر بزرگ	۵۱۸۲۳	۴	۱۹۸	۸۸۵	۲۳۷۶	۸۲۷	۴۲۱	۱	*	*	*	*	*	*
۳	حجیر کوچک	۵۱۸۲۴	۴	۵۷	۲۴۸	۱۹۶	۷۹	۲۷	*	*	*	*	*	*	*
۴	خاشه دره	۵۱۸۲۶	۴	۸	۴۱	۲۲	۱۳	۵	*	*	*	*	*	*	*
۵	زبان	۵۱۸۲۸	۴	۲	۱۵	۱۲	۰	۲	*	*	*	*	*	*	*
۶	زلتہ	۵۱۸۲۹	۴	۲	۱۴	۱۳	۲	۴	*	*	*	*	*	*	*
۷	غرگان	۵۱۸۴۰	۳	۱۱۲	۵۹۱	۴۴۸	۱۹۵	۸۴	*	*	*	*	*	*	*
۸	شیرخان	۵۱۸۴۲	۳	۲۱	۹۹	۷۹	۲۳	۱۲	*	*	*	*	*	*	*
۹	کبیلہ ان	۵۱۸۴۶	۴	۶	۲۷	۲۸	۵	۴	*	*	*	*	*	*	*
۱۰	مزرعہ بنیر و	۵۱۸۴۷	۴	۴	۲۵	۲۳	۱۱	۴	*	*	*	*	*	*	*
۱۱	میوہ	۵۱۸۵۰	۴	۱۰	۴۳	۳۶	۸	۶	*	*	*	*	*	*	*
۱۲	نرولہ	۵۱۸۵۱	۳	۱۲۱	۶۴۹	۴۹۲	۱۹۶	۷۹	*	*	*	*	*	*	*
۱۳	تیسائتہ	۵۱۸۵۲	۲	۴۵	۲۴۴	۱۹۲	۵۵	۳۷	*	*	*	*	*	*	*
۱۴	وزلی	۵۱۸۵۳	۲	۲۲	۱۶۳	۱۳۹	۴۲	۲۷	*	*	*	*	*	*	*

کد نوع راه آبادی: جادہ اسفند ۱، جادہ سوسہ ۲، جادہ خاک ۳، مارو ۴، سایر (اینگار، آبن بار، آبی ۵)، ناخش ۶

تعداد کوهسنگدو بزرگ	۲۱	۱۷۹۹	۱۷۹۹	۵۱۰	۴	۱۱۰	۱۴۰	۱۰۰	۲۰	۵۰۰	۱۸۰	۲۲۰	۱۵
تیمبرک، کوهسنگ، آلات کشاورزی	۲۰	۰	۰	۰	۰	۰	۰	۰	۰	۰	۰	۰	۰
فروشگاه تعاونی	۲۹	۵	۵	۰	۰	۰	۰	*	۰	۰	*	*	*
دستری به وسیله نقدی و بومی و پارچه	۲۸	۲	۲	۰	۰	۰	۰	۰	۰	۰	۰	۰	۰
تلفون	۲۷	۰	۰	۰	۰	۰	۰	۰	۰	۰	۰	۰	۰
دستری به روزنامه و مجله و کتاب	۲۶	۰	۰	۰	۰	۰	۰	۰	۰	۰	۰	۰	۰
صندوق پست	۲۵	۲	۲	۰	۰	۰	۰	۰	۰	۰	۰	۰	۰
بیمار و ماهی دروسایی	۲۴	۰	۰	۰	۰	۰	۰	۰	۰	۰	۰	۰	۰
دام پرورش گاو، گوسفند، دامپروری	۲۳	۰	۰	۰	۰	۰	۰	۰	۰	۰	۰	۰	۰
پرورش گاو	۲۲	۰	۰	۰	۰	۰	۰	۰	۰	۰	۰	۰	۰
خانه بهداشت	۲۱	۲	۲	*	۰	۰	۰	۰	۰	۰	*	۰	۰
مرکز بهداشتی درمانی	۲۰	۰	۰	۰	۰	۰	۰	۰	۰	۰	۰	۰	۰
حمام	۱۹	۱	۱	۰	۰	۰	۰	۰	۰	۰	۰	۰	۰
آموزش باغبانی، مراد آموزشی	۱۸	۰	۰	۰	۰	۰	۰	۰	۰	۰	۰	۰	۰
مدرسه راهنمایی	۱۷	۲	۲	۰	۰	۰	۰	۰	۰	۰	۰	۰	۰
دبستان	۲۶	۷	۷	۰	۰	۰	۰	۰	۰	۰	۰	۰	۰
برق	۲۵	۰	۰	۰	۰	۰	۰	۰	۰	۰	۰	۰	۰
آب لوله کشی	۲۴	۱۱	۱۱	*	*	*	*	*	*	*	*	*	*
پایگاه خدمات پرستاری	۲۳	۱	۱	*	*	*	*	*	*	*	*	*	*
مرکز خدمات دروسایی	۲۲	۰	۰	۰	۰	۰	۰	۰	۰	۰	۰	۰	۰
دفتر بهداشت و سلامت	۲۱	۰	۰	۰	۰	۰	۰	۰	۰	۰	۰	۰	۰
شورای اسلامی دروسایی	۲۰	۷	۷	*	*	*	*	*	*	*	*	*	*
امکن مذهبی مسلمانان	۱۹	۱۱	۱۱	*	*	*	*	*	*	*	*	*	*
بنیاد مذهبی مسلمانان	۱۸	۲	۲	*	*	*	*	*	*	*	*	*	*
شماره دروسایی آبادی	۱۷	۱	۱	۰	۰	۰	۰	۰	۰	۰	۰	۰	۰

برودش ماهی

معاينة كسا و درزي							نوع راه آبادي (كده)	كده آبادي	آبادي	شماره ردیف
پدرش بابي	پدرش بچوبل	پدرش كرم پريم	پدرش پيچور	داهلكي و داهلي	باندري	زراعت				
۱۱	۱۰	۹	۸	۷	۶	۵	۴	۳	۲	۱
									بخف	بهاياجاني
									دهستان ازقله	
							۶	۵۰۶۲۶	ازقله	۱
							۶	۵۰۶۲۷	اميربازاشي	۲
							۶	۵۰۶۲۸	بمان اخويص امام حمن	۳
							۶	۵۰۶۲۹	بمان اخويص بر اخاص	۴
							۶	۵۰۶۳۰	بمانگار سفلي	۵
							۶	۵۰۶۳۱	بمانگار مبداله	۶
							۶	۵۰۶۳۲	بمانگار مزب	۷
							۶	۵۰۶۳۳	بمانگار عليا	۸
							۶	۵۰۶۳۴	پشت امير كدخد احسين سفت اسپ	۹
							۶	۵۰۶۳۵	پشت ميله و الان اميرن	۱۰
							۶	۵۰۶۳۶	پشت تنگگار سفت تنگ ابد الا	۱۱
							۶	۵۰۶۳۷	پلداريز تنگه بمانگاه حفاظتي	۱۲
							۶	۵۰۶۳۸	پوكه ميام	۱۳
							۶	۵۰۶۸۰	تازه ابادنگاري خان محمد	۱۴
							۶	۵۰۶۳۹	تازه ابادگر دل نگاري	۱۵
							۶	۵۰۶۸۴	تازه ابادگر دن نگاري	۱۶
							۶	۵۰۶۸۱	تپه كبرو دحمن	۱۷
							۶	۵۰۶۸۲	تپه كبرو سفلي محمد	۱۸
							۶	۵۰۶۴۰	تق تق علي اقباسي	۱۹
							۶	۵۰۶۷۹	شاله كوه	۲۰
							۶	۵۰۶۴۳	حدين ابادسه اريز تنگه شريخ حدين	۲۱
							۶	۵۰۶۴۴	خور نو كميان بخور نو بيان	۲۲
							۶	۵۰۶۴۵	دار نيله امكندر	۲۳
							۶	۵۰۶۴۶	دار نيله مزب	۲۴
							۶	۵۰۶۴۷	داره لار عبد الكريم	۲۵
							۶	۵۰۶۴۸	داره لار علي خان	۲۶
							۶	۵۰۶۴۹	داريز تنگه بابين	۲۷
							۶	۵۰۶۵۰	در بند دهل	۲۸
							۶	۵۰۶۵۲	دره روز سفلي	۲۹
							۶	۵۰۶۵۳	دره روز عليا	۳۰
							۶	۵۰۶۵۱	دره و اله سفلي ملاحير ابي	۳۱
							۶	۵۰۶۵۴	دره اله عليا	۳۲
							۶	۵۰۶۸۲	دوره اميربازاشي	۳۳
							۶	۵۰۶۵۵	دول خفك حمن	۳۴
							۶	۵۰۶۵۶	زلاشي	۳۵
							۶	۵۰۶۲۴	و الان تپه كانه مزب	۳۶
							۶	۵۰۶۲۵	و الان شاه كل فرهاد	۳۷
							۶	۵۰۶۵۷	اله كوه	۳۸
							۶	۵۰۶۵۸	مور مر	۳۹
							۶	۵۰۶۵۹	ميوانه دار چنگ	۴۰
							۶	۵۰۶۶۰	ميوانه عليا امين	۴۱
							۶	۵۰۶۶۱	مبد الان اميركي	۴۲
							۶	۵۰۶۶۲	علي اقباسي بالاياني خيور	۴۳
							۶	۵۰۶۶۳	علي اقباسي بابين دوله خفك مزب	۴۴
							۶	۵۰۶۴۱	مناز ان دول مبداله	۴۵

كده راه آبادي، جاده ساختا ۱، جاده شوره ۲، جاده خاكي ۳، جاده ۲، ساير (اينجاده راه آبي و راه آبي)، ۵، نقشه ۶

نهایت کش و وزی							نوع راه آبادی رنگ	کده آبادی	آبادی	شماره ردیف
پرورش بای	پرورش بزوسل	پرورش گاو بزم	پرورش پیور	دامداری و دام پروری	بهداری	زراعت				
۱۱	۱۰	۹	۸	۷	۶	۵	۴	۳	۲	۱
							۱	۰۵۰۶۴۲	.....	۴۶
							۱	۰۵۰۶۶۴	.....	۴۷
							۱	۰۵۰۱۸۵	.....	۴۸
							۱	۰۵۰۶۶۵	.....	۴۹
							۱	۰۵۰۱۱۶	.....	۵۰
							۱	۰۵۰۱۶۷	.....	۵۱
							۱	۰۵۰۱۱۸	.....	۵۲
							۱	۰۵۰۶۶۹	.....	۵۳
							۱	۰۵۰۶۷۰	.....	۵۴
							۱	۰۵۰۱۷۱	.....	۵۵
							۱	۰۵۰۱۷۲	.....	۵۶
							۱	۰۵۰۱۷۳	.....	۵۷
							۱	۰۵۰۶۷۴	.....	۵۸
							۱	۰۵۰۱۷۵	.....	۵۹
							۱	۰۵۰۱۷۶	.....	۶۰
							۱	۰۵۰۶۷۷	.....	۶۱
							۱	۰۵۰۶۷۸	.....	۶۲
								دهستان چیتران		
							۱	۰۵۰۷۳۴	.....	۱
							۱	۰۵۰۷۳۵	.....	۲
							۱	۰۵۰۷۳۶	.....	۳
							۱	۰۵۰۷۳۷	.....	۴
							۱	۰۵۰۷۳۸	.....	۵
							۱	۰۵۰۷۳۹	.....	۶
							۱	۰۵۰۷۴۰	.....	۷
							۱	۰۵۰۷۴۱	.....	۸
							۱	۰۵۰۷۴۲	.....	۹
							۱	۰۵۰۷۴۳	.....	۱۰
							۱	۰۵۰۷۴۴	.....	۱۱
							۱	۰۵۰۷۴۵	.....	۱۲
							۱	۰۵۰۷۴۶	.....	۱۳
							۱	۰۵۰۷۴۷	.....	۱۴
							۱	۰۵۰۷۴۸	.....	۱۵
							۱	۰۵۰۷۴۹	.....	۱۶
							۱	۰۵۰۷۵۰	.....	۱۷
							۱	۰۵۰۷۵۱	.....	۱۸
							۱	۰۵۰۷۵۲	.....	۱۹
							۱	۰۵۰۷۵۳	.....	۲۰
							۱	۰۵۰۷۵۴	.....	۲۱
							۱	۰۵۰۷۵۵	.....	۲۲
							۱	۰۵۰۷۵۶	.....	۲۳
							۱	۰۵۰۷۵۷	.....	۲۴
							۱	۰۵۰۷۵۸	.....	۲۵
							۱	۰۵۰۷۵۹	.....	۲۶

کد نوع راه آبادی ، جاده مسافت ، جاده شوسه ، جاده خاکی ، مارو ، سایر راه ها و راه های دیگر در این جدول درج شده است



شماره  
ردیف

آبادی

کده آبادی

نوع راه  
آبادی  
دکده

عاییت کس و درزی

پرورش بومی  
پرورش نیمه بومی  
پرورش کم پریش  
پرورش پیور  
دامداری و دامپروری  
باغداری  
زراعت

۱۱	۱۰	۹	۸	۷	۶	۵	۴	۳	۲	۱
									دهستان خانه شور	
						۶	۵۰۷۸۸		امامعلی اقا کولی شور	۱
						۶	۵۰۷۸۹		اهکی	۲
						۶	۵۰۷۹۶		بانی ناز	۳
						۳	۵۰۸۰۰		برگور	۴
						۶	۵۰۸۰۸		پل ز مکان	۵
						۶	۵۰۸۲۷		چپور	۶
						۶	۵۰۸۳۶		چوپان ناز	۷
						۶	۵۰۸۴۷		حوله کوچالی	۸
						۶	۵۰۸۴۸		خازنک	۹
						۶	۵۰۸۵۷		در می مقلی	۱۰
						۶	۵۰۸۵۸		در می علیا	۱۱
						۶	۵۰۸۶۰		دستگردی	۱۲
						۲	۵۰۸۶۳		دکل مختبر اتا	۱۳
						۶	۵۰۸۶۵		دو اچم خطر طلا	۱۴
						۱	۵۰۸۸۲		ساختمان اهداری	۱۵
						۶	۵۰۸۸۶		مرطابیره	۱۶
						۶	۵۰۸۸۷		مرگور از	۱۷
						۶	۵۰۹۰۲		مخمسلمه	۱۸
						۶	۵۰۹۱۲		قالیچه	۱۹
						۲	۵۰۹۱۵		قلانکه	۲۰
						۶	۵۰۹۱۹		کاشی خنجر	۲۱
						۶	۵۰۹۲۲		کاشی برقی	۲۲
						۶	۵۰۹۲۷		کزه ای ملاصیحان	۲۳
						۴	۵۰۹۳۰		کلاه میر مقلی	۲۴
						۶	۵۰۹۳۳		کولی شور	۲۵
						۳	۵۰۹۳۷		کیلانیر علیا	۲۶
						۶	۵۰۹۴۰		کزنه	۲۷
						۳	۵۰۹۸۰		کیلانیر وسطی	۲۸
						۳	۵۰۹۴۱		لاباغ	۲۹
						۶	۵۰۹۴۳		مارگیر	۳۰
						۶	۵۰۹۴۴		مزرعه بیاتنه بوز	۳۱
						۴	۵۰۹۴۵		مزرعه بیره در می علیا	۳۲
						۶	۵۰۹۴۶		مزرعه بیره زرد	۳۳
						۳	۵۰۹۴۷		مزرعه بیره ام حیدر	۳۴
						۳	۵۰۹۴۸		مزرعه تازه اباد سعید القادر	۳۵
						۳	۵۰۹۵۰		مزرعه دشتی له	۳۶
						۳	۵۰۹۵۱		مزرعه دهه چتون	۳۷
						۶	۵۰۹۵۳		مزرعه لجر	۳۸
						۲	۵۰۹۵۴		مزرعه قلقله مقلی	۳۹
						۶	۵۰۹۵۵		مزرعه کربینه علیا	۴۰
						۳	۵۰۹۵۷		مزرعه ماخو هین	۴۱
						۲	۵۰۹۵۹		مزرعه وله زمین	۴۲
						۳	۵۰۹۶۰		مزرعه هرگینینه	۴۳
						۶	۵۰۹۶۴		ملهری	۴۴

کد نوع راه آبادی: جاده اسفالت (۱)، جاده شوسه (۲)، جاده خاکی (۳)، مارده (۴)، سایر (دیگر) راه آهن (پارک آبی)، ۵، نامشخص (۶)

شماره ردیف	آبادی	کده آبادی	نوع راه آبادی (کده)	فحایت کشاورزی						
				۱۱	۱۰	۹	۸	۷	۶	۵
۴۵	میدان نمک سفلی	۵۰۹۶۶	۶							
۴۶	ننگ	۵۰۹۷۰	۶							
۴۷	شیمه کار	۵۰۹۷۴	۶							
۴۸	هفتکاشی	۵۰۹۷۹	۶							
	دهستان مرقله									
۱	بیاویسی مامیقان	۵۱۱۷۴	۶							
۲	بیاویسی مید محمد	۵۱۱۷۵	۶							
۳	پشته هیلکه درویشی	۵۱۱۷۶	۶							
۴	پله فیروزه	۵۱۱۷۷	۶							
۵	تازه اباد بیاویسی	۵۱۱۷۸	۶							
۶	تازه اباد ملماته	۵۱۱۷۹	۶							
۷	شبه درویشی	۵۱۱۸۰	۶							
۸	شبه رفی سر قلعه	۵۱۱۸۱	۶							
۹	شبه کینمان	۵۱۱۸۲	۶							
۱۰	شبه فیروز	۵۱۱۸۳	۶							
۱۱	توه خفکه	۵۱۱۸۴	۶							
۱۲	تیله کوه	۵۱۱۸۵	۶							
۱۳	چفته سفلی	۵۱۱۸۶	۶							
۱۴	چفته علیا	۵۱۱۸۷	۶							
۱۵	در بند زرد سفلی	۵۱۱۸۸	۶							
۱۶	در بند زرد علیا	۵۱۱۸۹	۶							
۱۷	درویشی	۵۱۱۹۰	۶							
۱۸	دوبله	۵۱۱۹۱	۶							
۱۹	روبله حسن	۵۱۱۹۲	۶							
۲۰	روبله سفلی	۵۱۱۹۳	۶							
۲۱	ملماته	۵۱۱۹۴	۶							
۲۲	سپوره هوار	۵۱۱۹۵	۶							
۲۳	سرخ روزین سفلی	۵۱۱۹۶	۶							
۲۴	سرخ روزین علیا	۵۱۱۹۷	۶							
۲۵	قلعه تازه اباد	۵۱۱۹۸	۶							
۲۶	کوزه رود	۵۱۱۹۹	۶							
۲۷	هوان	۵۱۲۰۰	۶							
	بخش بیابانگان									
	دهستان بیابانگان									
۱	اشچیر کستانی	۵۱۲۶۲	۶							
۲	اشچیر کزردویشی	۵۱۲۶۳	۶							
۳	بیاشیه	۵۱۲۶۵	۴							
۴	بیاورول	۵۱۲۶۷	۶							
۵	بیایل	۵۱۲۶۸	۶							
۶	بیمه خور	۵۱۲۷۳	۶							
۷	پشته پنجه	۵۱۲۷۴	۶							
۸	دره بیاب	۵۱۲۷۸	۶							
۹	دشاقا	۵۱۲۸۰	۶							
۱۰	دوروله بیلا	۵۱۲۸۲	۶							

کلیه راه آبادی، جاده اسفالت ۱، جاده شوسه ۲، جاده خاکی ۳، باره ۴، سایر راهها و آبن باره آبی ۵، نامشخص ۶

فعالیت کادری						نوع راه آبادی (کد)	کد آبادی	آبادی	شماره ردیف	
پروشش باهی	پروشش بجزیل	پروشش کرم البریم	پروشش پیور	دادهای دود پیوری	باجداری					
۱۱	۱۰	۹	۸	۷	۶	۵	۴	۳	۲	۱
						۶	۵۱۲۸۲	دور و لبه پاشین		۱۱
						۶	۵۱۲۸۸	زانغ		۱۲
						۶	۵۱۲۸۹	زی		۱۳
						۶	۵۱۲۵۸	ژاله رحمان شیک		۱۴
						۶	۵۱۲۵۹	ژاله عثمان سینک		۱۵
						۶	۵۱۲۶۰	ژاله قباد سینک		۱۶
						۶	۵۱۲۹۳	سیمان		۱۷
						۶	۵۱۲۹۴	فروله		۱۸
						۶	۵۱۲۹۶	دین سخت		۱۹
						۶	۵۱۲۹۸	کاشی حلالر		۲۰
						۶	۵۱۳۰۰	کلور		۲۱
						۶	۵۱۳۰۱	کله		۲۲
						۶	۵۱۳۰۴	کولمه امین		۲۳
						۶	۵۱۳۰۵	گور بگور		۲۴
						۶	۵۱۳۱۲	لانوان		۲۵
						۶	۵۱۳۱۳	مر خیل		۲۶
						۶	۵۱۳۱۵	مره ماران		۲۷
				*	*	۴	۵۱۳۱۷	مزرعه ترکاران		۲۸
				*	*	۴	۵۱۳۱۸	مزرعه حوش پوچ هر ار شاه		۲۹
				*	*	۳	۵۱۳۱۹	مزرعه ده کهن		۳۰
				*	*	۴	۵۱۳۲۰	مزرعه رشک بران		۳۱
				*	*	۴	۵۱۳۲۱	مزرعه کبیله کون		۳۲
				*	*	۴	۵۱۳۲۲	مزرعه مرستان		۳۳
				*	*	۴	۵۱۳۲۳	مزرعه ورزه		۳۴
						۶	۵۱۳۳۱	ورامچه		۳۵
						۶	۵۱۳۳۲	هرتاش		۳۶
								بخش جواشرد		
								دهستان جواشرد		
						۴	۵۱۴۳۳	چاقوئل		۱
						۳	۵۱۴۴۳	دکل مخابراتی		۲
						۱	۵۱۴۶۹	قهوه خانه هباتکاره		۳
						۱	۵۱۴۷۰	قهوه خانه قوری قلعه		۴
				*	*	۳	۵۱۴۷۶	کند اب مللی		۵
				*	*	۳	۵۱۴۷۷	کند اب ملیا		۶
						۴	۵۱۴۸۶	مزرعه بالاخانی		۷
				*	*	۴	۵۱۴۸۷	مزرعه پاشی توان بزرگ		۸
				*	*	۴	۵۱۴۸۸	مزرعه پاشی توان کوچک		۹
				*	*	۳	۵۱۴۸۹	مزرعه پاشی ملاملی		۱۰
				*	*	۲	۵۱۴۹۰	مزرعه بولسینی		۱۱
				*	*	۳	۵۱۴۹۱	مزرعه بیسنه		۱۲
				*	*	۴	۵۱۵۱۲	مزرعه تار بیکه		۱۳
				*	*	۳	۵۱۴۹۴	مزرعه دریدول		۱۴
				*	*	۴	۵۱۴۴۵	مزرعه ده لیلی		۱۵
						۶	۵۱۴۹۵	مزرعه رشک ابی		۱۶

کد نوع راه آبادی: جاده سناک ۱، جاده شوسه ۲، جاده خالی ۳، مار ۴، سایر رایج و ملکان به راه آبی ۵، نامشخص ۶

شاہد ردیف	آبادی	کد آبادی	نوع راہ آبادی (کد)	فعالیت کشادگی						
				زراعت	بانداری	دھانکی و دودھ پوری	پرورش طیور	پرورش گاو و بکریاں	پرورش زنبور	پرورش باہی
۱	۲	۳	۴	۵	۶	۷	۸	۹	۱۰	۱۱
۱۷	مزرعہ حاصلہ	۰۵۱۴۹۶	۲	*						
۱۸	مزرعہ مرغیدر	۰۵۱۴۹۷	۱	*						
۱۹	مزرعہ شیر بیدر	۰۵۱۴۹۸	۴	*						
۲۰	مزرعہ نادر آباد	۰۵۱۴۹۹	۲	*						
۲۱	مزرعہ تلاجھان	۰۵۱۵۰۰	۶	*						
۲۲	مزرعہ کچل آباد	۰۵۱۵۰۱	۲	*						
۲۳	مزرعہ لاهی	۰۵۱۵۰۲	۲	*						
۲۴	مزرعہ ہدنگہ	۰۵۱۵۰۳	۴	*						
	بخفی رواتنر									
	دھستان رواتنر									
۱	دکل مخاں اتی	۰۵۱۶۴۰	۲	*						
۲	کاشی چرمو	۰۵۱۶۵۹	۲	*						
۳	مزرعہ بانچہا علیا	۰۵۱۶۷۷	۴	*						
۴	مزرعہ بیرو دارہ	۰۵۱۶۷۸	۲	*						
۵	مزرعہ پیلنی	۰۵۱۶۷۹	۶	*						
۶	مزرعہ چامیری	۰۵۱۶۸۰	۶	*						
۷	مزرعہ چھمہ منید	۰۵۱۶۸۱	۶	*						
۸	مزرعہ حلاج آباد	۰۵۱۶۸۲	۱	*						
۹	مزرعہ خانی آباد	۰۵۱۶۸۳	۶	*						
۱۰	مزرعہ دھ سرخ	۰۵۱۶۸۴	۶	*						
۱۱	مزرعہ دھ سنگہ	۰۵۱۶۸۵	۲	*						
۱۲	مزرعہ مرکوہ	۰۵۱۶۹۸	۶	*						
۱۳	مزرعہ شریف	۰۵۱۶۸۷	۶	*						
۱۴	مزرعہ کاشی باغ	۰۵۱۶۸۸	۳	*						
۱۵	مزرعہ کلاہ آباد	۰۵۱۶۸۹	۶	*						
	بخفی مرکزی									
	دھستان اور امان لہون جنوبی									
۱	پوری بیڑی	۰۵۱۷۸۴	۱	*						
۲	در پور	۰۵۱۷۸۹	۲	*						
۳	کار خانہ برف	۰۵۱۷۹۴	۱	*						
۴	مزرعہ دو آب	۰۵۱۷۹۷	۲	*						
۵	مزرعہ طلوقی	۰۵۱۷۹۸	۳	*						
	بخفی بنو سود									
	دھستان اور امان لہون شمالی									
۱	بیدرواز	۰۵۱۸۳۱	۶	*						
۲	جٹان کر	۰۵۱۸۳۵	۶	*						
۳	نڈ اور	۰۵۱۸۳۷	۶	*						
۴	ھو قھی پاشین	۰۵۱۸۴۱	۶	*						
۵	ھو قھی علیا	۰۵۱۸۴۲	۶	*						
۶	ھیتہ	۰۵۱۸۴۴	۶	*						
۷	کیمنہ	۰۵۱۸۴۵	۶	*						
۸	مزرعہ کوکین دھنت	۰۵۱۸۴۸	۶	*						

کد فروع راہ آبادی، جادہ اسٹارٹ ۱، جادہ شوسہ ۲، جادہ خاکی ۳، مارڈ ۳، سایر (ایچ جادہ آکھن، جادہ آبی) ۵، ناٹھن ۶

فعالیت کشاورزی

فعالیت کشاورزی							نوع راه آبادی (کد)	کد آبادی	آبادی	شماره ردیف
پهنای	پروش بوندل	پروش کمپوست	پروش پیور	دامداری و پرورش طیور	بغداری	زراعت				
۱۱	۱۰	۹	۸	۷	۶	۵	۴	۳	۲	۱
							۶	۰۵۱۸۴۹	..... مزرعه هاشمی دشت	۹
							۶	۰۵۱۸۵۴	..... هاشمی در اشته	۱۰
							۶	۰۵۱۸۵۵	..... هاشمی کرمه	۱۱
									..... سایر نقاط ۲	

کد نوع راه آبادی و جاده اسفالت ۱ ، جاده شوسه ۲ ، جاده خاکی ۳ ، مارو ۴ ، سایر راه های آسفالت و آسفالته ۵ ، نامشخص ۶