

۹۱۵/۵۰۳۳
۲۴۳۴۲
۱۲۵۵
۵۳۵
۲۰

بسمه تعالی

پیشگفتار

سرشماری عمومی نفوس و مسکن در ایران به موجب قانون، هر ۱۰ سال یکبار توسط مرکز آمار ایران انجام می‌شود. تاکنون چهار سرشماری عمومی نفوس و مسکن در سالهای ۱۳۳۵، ۱۳۴۵، ۱۳۵۵ و ۱۳۶۵ به مرحله اجرا درآمده است. نخستین سرشماری، توسط اداره کل آمار عمومی، و سرشماریهای بعدی، توسط مرکز آمار ایران انجام گرفته است. سرشماری سال ۱۳۶۵، اولین سرشماری در نظام جمهوری اسلامی ایران است که علی‌رغم جنگ تحمیلی، محاصره اقتصادی و مضیقه‌های ناشی از هر یک، به حول و قوه الهی مطابق برنامه پیش‌بینی شده به نتیجه مطلوب به انجام رسید. سرشماری عمومی نفوس و مسکن، مناسبترین ابزار برنامه‌ریزیهای توسعه اجتماعی، اقتصادی و فرهنگی در کشور است که با ارائه آمار و اطلاعات درست، رهنمودهای لازم برای رسیدن به اهداف برنامه‌ریزیهای کوتاه‌مدت، میان‌مدت و بلندمدت را در اختیار سیاست‌گذاران، مسئولان و برنامه‌ریزان کشور قرار می‌دهد.

وسعت و عظمت کار سرشماری، مرکز آمار ایران را بر آن داشت که از نیمه دوم سال ۱۳۶۱ با برنامه‌ریزیهای دقیق، فعالیت مستمر و پیگیری را برای تهیه مقدمات سرشماری عمومی نفوس و مسکن آغاز کند. اولین قدم در این زمینه، شناخت نیازهای اساسی دستگاه‌های مسئول کشور بود که بر آن اساس، طرح مقدماتی سرشماری تهیه شد و به طور آزمایشی در مناطق شهری و روستایی سه شهرستان آستانه شرفیه از استان گیلان، سراوان از استان سیستان و بلوچستان و شادگان از استان خوزستان و نیز در چند حوزه نمونه در هر یک از استانهای دیگر به مرحله اجرا درآمد. با استفاده از نتایج حاصل از آزمایش سرشماری، پرسشنامه‌ها، فرمها و دستورالعملهای فنی و اجرایی مورد تجدید نظر قرار گرفت و بر آن اساس، طرح نهایی سرشماری تهیه و آماده اجرا شد. عملیات اجرایی سرشماری به طور همزمان در تمام نقاط کشور از تاریخ ۱۶ تا ۳۰ مهرماه سال ۱۳۶۵ انجام شد. در این مرحله، سازمان برنامه و بودجه استانها، مراکز تربیت معلم و سایر سازمانها و موسسات دولتی و همچنین نهادهای انقلاب اسلامی، همکاریهای ارزنده‌ای با مرکز آمار ایران داشتند و مردم فداکار ایران نیز با همیاری و مساعدت خود، امکان اجرای موفقیت آمیز سرشماری را فراهم آوردند.

پرسشنامه‌هایی که در جریان اجرای سرشماری تکمیل شده است، حجم عظیمی از اطلاعات آماری را در بر دارد که در جداول متعدد، برای هر یک از سطوح جغرافیایی، قابل استخراج و ارائه است. برخی از این اطلاعات در قالب نشریات نتایج سرشماری ارائه می‌شود و سایر اطلاعات در صورت نیاز و برحسب مورد، در اختیار استفاده‌کنندگان قرار خواهد گرفت.

۳۸
۱۳۶۵

فرهنگ آبادیهای شهرستان ، یکی از مجموعه نشریات نتایج سرشماری عمومی نفوس و مسکن است که در ۱۹۵ جلد برای ۱۹۵ شهرستان (بر اساس تقسیمات کشوری در زمان سرشماری) منتشر می شود . در هر یک از این نشریات ، ۳۹ خصوصیت عمده جمعیتی ، اجتماعی ، اقتصادی و فرهنگی برای هر یک از آبادیهای دارای سکنه و نیز جدولی در مورد آبادیهای خالی از سکنه شهرستان به تفکیک بخش و دهستان ارائه شده است . همچنین این نشریات شامل نقشه کشور (که نشان دهنده موقعیت شهرستان در داخل استان است) ، نقشه شهرستان (به تفکیک بخش و دهستان ، و موقعیت مراکز بخش ، نقاط شهری و آبادیهای دارای ۲۰۰۰ نفر جمعیت و بیشتر) و نقشه های مربوط به بخش یا بخشهای شهرستان (به تفکیک دهستان و آبادیهای دارای ۲۰ خانوار و بیشتر) است .

لازم به یادآوری است ، نقشه شهرستانها که موقعیت کلیه آبادیها (دارای سکنه و خالی از سکنه) روی آن مشخص شده ، در مرکز آمار ایران موجود و قابل ارائه به استفاده کنندگان است .

امید است این مجموعه از نشریات نتایج سرشماری بتواند اطلاعات لازم برای شناخت اوضاع اجتماعی و اقتصادی آبادیهای کشور را در اختیار تصمیم گیران ، برنامه ریزان و پژوهشگران قرار دهد .

مرکز آمار ایران

فهرست مندرجات فرهنگ آبادیهای شهرستان سنقر

عنوان

صفحه

تعاریف و مفاهیم مورد استفاده در سرشماری عمومی نفوس و مسکن سال ۱۳۶۵ (ویژه فرهنگ آبادیها)

یک	جمعیت (جامعه مورد سرشماری)
یک	خانوار
دو	اقامتگاه معمولی
دو	شهر (نقطه شهری)
دو	آبادی (نقطه روستایی)
دو	جمعیت ساکن در نقاط شهری
دو	جمعیت ساکن در نقاط روستایی
دو	سن
دو	مهاجران وارد شده
دو	محل تولد
دو	باسواد
سه	کار
سه	وضع فعالیت در ۷ روز گذشته

مفاهیم به کار رفته در این نشریه

چهار	نسبت جنسی
چهار	گروههای عمده سنی
چهار	نسبت باسوادی

ویژگیهای عمده نقاط روستایی شهرستان

۱	جمعیت
۲	خانوار
۲	مهاجرت
۲	سواد
۵	وضع فعالیت
۶	نقشه تقسیمات کشوری جمهوری اسلامی ایران به تفکیک استان : ۱۳۶۵
۷	نقشه شهرستان به تفکیک بخش و دهستان

۸ نقشه روستایی بخش مرکزی شهرستان سنقر از استان باختران

جداول

۱۶ خصوصیات اجتماعی - اقتصادی آبادیهای دارای سکنه شهرستان

۱۸ نوع راه و فعالیت کشاورزی آبادیهای خالی از سکنه شهرستان

پیوستها

فرم ۳ - (پرسشنامه آبادی)

فهرست مجموعه نشریات فرهنگ آبادیهای کشور براساس نتایج سرشماری عمومی نفوس و مسکن سال ۱۳۶۵

HA
۴۵۷۷۳
۱۳۶۵/۱۲/۲۵
۱۳۶۵/۱۲/۲۵

تعاریف و مفاهیم مورد استفاده در سرشماری عمومی نفوس و مسکن سال ۱۳۶۵ (ویژه فرهنگ آبادیها)

جمعیت (جامعه مورد سرشماری)

اعضای همه خانوارهای معمولی ساکن و دستجمعی که اقامتگاه معمولی آنان در زمان سرشماری در ایران قرار دارد و نیز اعضای کلیه خانوارهای معمولی غیر ساکن کشور، جامعه مورد سرشماری را تشکیل می‌دهند. اعضای هیئتهای سیاسی و سفارتخانه‌های خارجی در ایران و افراد خانواده آنان جزو جامعه مورد سرشماری محسوب نمی‌شوند، اما ایرانیان عضو هیئتهای سیاسی و سفارتخانه‌های ایران در خارج از کشور و افراد خانواده آنان، جزو جامعه مورد سرشماری به حساب می‌آیند.

خانوار

خانوار از چند نفر تشکیل می‌شود که با هم در یک اقامتگاه زندگی می‌کنند، با یکدیگر هم‌خرج هستند و معمولاً "با هم غذا می‌خورند. فردی که به تنهایی زندگی می‌کند نیز، خانوار تلقی می‌شود.

خانوار معمولی: خانوار با تعریف فوق، اکثر افراد کشور را در بر می‌گیرد و به همین دلیل این‌گونه خانوارها، "خانوار معمولی" نیز نامیده می‌شود.

خانوار معمولی ساکن: خانواری که در اقامتگاه ثابت سکونت دارد، "خانوار معمولی ساکن" نامیده می‌شود.

خانوار معمولی غیر ساکن: خانواری که در زمان سرشماری در اقامتگاه ثابتی سکونت ندارد، "خانوار معمولی غیر ساکن" نامیده می‌شود. این دسته از خانوارها شامل سه گروه زیر است:

۱- خانوارهایی که در زمان سرشماری در کوچ به سر می‌برند و یا در خارج شهرها و آبادیها در زیر چادر زندگی می‌کنند.

۲- خانوارهایی که در محل زندگی ثابتی زندگی نمی‌کنند و به‌طور مداوم محل زندگی خود را تغییر می‌دهند، مانند کولیها.

۳- خانوارهایی که محل زندگی مشخص ندارند و شبها معمولاً در پارکها، خرابه‌ها، زیریلها و... بیتوته می‌کنند.

خانوار دستجمعی: مجموعه افرادی که به دلیل داشتن هدف یا ویژگیهای مشترک مانند تحصیل، بیماری روانی و... با هم در یک موسسه‌از

قبیل خوابگاه دانشجویی، آسایشگاه روانی و... زندگی می‌کنند، یک خانوار دستجمعی به حساب می‌آیند. در این سرشماری، افرادی

که در ندامتگاهها، بازداشتگاهها و مراکز مشابه نگهداری می‌شوند و نیز افرادی که در سربازخانه‌ها، پادگانها، پاسگاهها، پایگاهها،

یا اردوگاههای نظامی و انتظامی به‌طور جمعی به سر می‌برند و همچنین دانش‌آموزان و دانشجویان موسسات آموزشی نیروهای نظامی و

انتظامی، به عنوان اعضای خانوار دستجمعی مورد سرشماری قرار نمی‌گیرند. این‌گونه افراد همراه با سایر اعضای خانوار معمولی خود

سرشماری می‌شوند.

۱۳۶۵/۱۲/۲۵

اقامتگاه معمولی

اقامتگاه معمولی خانوار، محلی است که خانوار در زمان سرشماری در آنجا زندگی می‌کند، مشروط بر اینکه اقامتگاه دیگری نداشته باشد. اقامتگاه معمولی خانواری که در زمان سرشماری بیش از یک اقامتگاه دارد، محلی است که بیشترین مدت سال را در آنجا به سر می‌برد.

شهر (نقطه شهری)

منظور از شهر، هر یک از نقاطی است که دارای شهرداری باشد.

آبادی (نقطه روستایی)

آبادی به مجموعه یک یا چند مکان و اراضی به هم پیوسته (اعم از کشاورزی و غیرکشاورزی) گفته می‌شود که خارج از محدوده شهرها واقع شده و دارای محدوده ثبتي یا عرفی مستقل باشد. اگر آبادی در زمان سرشماری، محل سکونت خانوار یا خانوارهایی باشد، " دارای سکنه" و در غیر این صورت، " خالی از سکنه" تلقی می‌شود.

جمعیت ساکن در نقاط شهری

منظور از جمعیت ساکن در نقاط شهری در هر یک از محدوده‌های بخش، شهرستان، استان یا کشور، جمعیت کلیه شهرهایی است که در همان محدوده قرار دارد و جمعیت هر شهر عبارت است از مجموع تعداد اعضای همه خانوارهای معمولی ساکن و دستجمعی که اقامتگاه معمولی آنها در زمان سرشماری در آن شهر واقع است.

جمعیت ساکن در نقاط روستایی

منظور از جمعیت ساکن در نقاط روستایی در هر یک از محدوده‌های دهستان، بخش، شهرستان، استان یا کشور، جمعیت کلیه آبادیهایی است که در همان محدوده قرار دارد و جمعیت هر آبادی عبارت است از مجموع تعداد اعضای همه خانوارهای معمولی ساکن و دستجمعی که اقامتگاه معمولی آنها در زمان سرشماری در آن آبادی واقع است.

سن

منظور از سن، تعداد سالهای کاملی است که از زمان تولد فرد گذشته است.

مهاجران وارد شده

در هر شهر یا آبادی، آن دسته از اعضای خانوارهای معمولی ساکن و دستجمعی که متولد آنجا نباشند، مهاجر شناخته می‌شوند.

محل تولد

منظور از محل تولد، آبادی یا شهری است که در زمان تولد فرد، اقامتگاه معمولی مادر او بوده است.

باسواد

کسانی که می‌توانند به فارسی یا هر زبان دیگری متن ساده‌ای را بخوانند و بنویسند، خواه مدرک رسمی داشته یا نداشته باشند، باسواد تلقی می‌شوند. همه محصلان از جمله نوآموزان سال اول ابتدایی و سوادآموزان نهضت سوادآموزی نیز باسواد به حساب می‌آیند.

کار، هر فعالیت فکری یا بدنی است که قانوناً "مجاز باشد و به منظور کسب درآمد (نقدی، غیرنقدی) صورت گیرد.

وضع فعالیت در ۷ روز گذشته

در این سرشماری، وضع فعالیت افراد در ۷ روز پیش از مراجعه مامور سرشماری مورد نظر است. هر یک از افراد از این نظر و با توجه به تعریف کار، در یکی از گروههای زیر قرار می‌گیرند:

شاغل؛ افراد زیر شاغل به حساب می‌آیند:

- کسانی که دارای شغلی هستند، اعم از اینکه در ۷ روز پیش از مراجعه مامور سرشماری کار کرده و یا به عللی از قبیل مرخصی، بیماری، تعطیل موقت محل کار و... کار نکرده‌اند و پس از رفع علت به کار خود ادامه خواهند داد.
- کسانی که شغل مستمر نداشته ولی در ۷ روز پیش از مراجعه مامور سرشماری، حداقل دو روز کار کرده‌اند.
- کسانی که تحت عنوان کارآموز در ۷ روز پیش از مراجعه مامور سرشماری به کار اشتغال داشته‌اند.
- کسانی که دارای شغلی هستند، ولی در ۷ روز پیش از مراجعه مامور سرشماری به اقتضای فصل و ماهیت فصلی کار خود، کار نکرده‌اند (بیکاران فصلی)، مشروط بر آنکه در جستجوی کار دیگری هم نباشند.
- افرادی که به انجام خدمت وظیفه عمومی مشغول هستند.
- کسانی که در حال گذراندن دوره‌های آموزشی در دانشکده‌ها و آموزشگاههای مربوط به نیروهای نظامی و انتظامی هستند.

بیکار (جویای کار)؛ کسانی که شاغل به حساب نمی‌آیند و در ۷ روز پیش از مراجعه مامور سرشماری در جستجوی کار بوده‌اند، بیکار (جویای کار) تلقی می‌شوند.

محصل؛ کسانی که شاغل، بیکار (جویای کار) محسوب نمی‌شوند و در ۷ روز پیش از مراجعه مامور سرشماری در حال تحصیل بوده‌اند، محصل به حساب می‌آیند.

خانه‌دار؛ خانه‌دار به کسانی گفته می‌شود که شاغل، بیکار (جویای کار) و محصل به حساب نمی‌آیند و بنا بر اظهار پاسخگو، در ۷ روز پیش از مراجعه مامور سرشماری به خانه‌داری مشغول بوده‌اند.

دارای درآمد بدون کار؛ کسانی که شاغل، بیکار (جویای کار) محصل و خانه‌دار محسوب نمی‌شوند و درآمدهای مستمری مانند حقوق بازنشستگی، حقوق وظیفه، درآمد املاک و مستغلات، سود سهام و... دارند، دارای درآمد بدون کار محسوب می‌شوند.

سایر؛ کسانی که از نظر وضع فعالیت در ۷ روز پیش از مراجعه مامور سرشماری، در هیچ یک از گروههای بالا قابل طبقه‌بندی نیستند، در گروه سایر قرار می‌گیرند.

مفاهیم به کار رفته در این نشریه

نسبت جنسی

نسبت تعداد مردان به زنان یا زنان به مردان، نسبت جنسی نامیده می‌شود. معمولاً "در این مورد نسبت تعداد مردان به زنان را محاسبه می‌کنند و به صورت درصد ارائه می‌دهند. یعنی اگر M تعداد مردان و F تعداد زنان در یک منطقه جغرافیایی باشد، نسبت جنسی در آن منطقه عبارت خواهد بود از:

$$\text{نسبت جنسی} = \frac{M}{F} \times 100$$

گروههای عمده سنی

در مجموعه نشریات نتایج سرشماری عمومی نفوس و مسکن سال ۱۳۶۵، علاوه بر سنین منفرد و گروههای سنی منظم (۵ ساله و ۱۰ ساله)، طبقه‌بندی سنی دیگری نیز برای جمعیت در نظر گرفته شده است که هر طبقه آن، یک گروه عمده سنی نامیده می‌شود و عبارت است از:

افراد ۱ - ۵ ساله : نوباوگان

افراد ۶ - ۱۰ ساله : کودکان

افراد ۱۱ - ۱۴ ساله : نوجوانان

افراد ۱۵ - ۲۴ ساله : جوانان

افراد ۲۵ - ۶۴ ساله : میانسالان

افراد ۶۵ ساله و بیشتر: بزرگسالان

افرادی که سن آنان معلوم نبوده و یا امکان انتساب آنان به یکی از گروههای سنی وجود نداشته است، در گروه "سن نامشخص" منظور شده است.

نسبت باسوادی

این نسبت در هر جامعه از تقسیم تعداد افراد با سواد در یک سن یا گروه سنی معین به جمعیت آن سن یا گروه سنی به دست می‌آید و معمولاً "به صورت درصد" بیان می‌شود.

ویزگیهای عمده نقاط روستایی شهرستان سنقر

سنقر یکی از شهرستانهای استان باختران است که در شمال شرقی این استان واقع شده و مرکز آن شهر سنقر است . این شهرستان دارای ۱ شهر به نام سنقر است . همچنین شهرستان سنقر به ۱ بخش شامل ۲ دهستان تقسیم شده و متشکل از ۱۷۷ آبادی دارای سکنه و ۲۴ آبادی خالی از سکنه است .

جمعیت

در سرشماری عمومی نفوس و مسکن مهرماه ۱۳۶۵ ، شهرستان سنقر دارای ۹۲۸۲۱ نفر جمعیت بوده است . از این تعداد ، ۳۳۷۸۲ نفر ساکن در نقاط شهری و ۵۹۰۳۹ نفر ساکن در نقاط روستایی بوده اند .

جدول ۱- تعداد آبادیهای دارای سکنه شهرستان بر حسب بخش ، تفکیک طبقات عمیتی

بخش	جمع	۱ تا ۲۳ نفر	۲۵ تا ۴۹ نفر	۵۰ تا ۹۹ نفر	۱۰۰ تا ۲۴۹ نفر	۲۵۰ تا ۴۹۹ نفر	۵۰۰ تا ۹۹۹ نفر	۱۰۰۰ تا ۲۴۹۹ نفر	۲۵۰۰ تا ۴۹۹۹ نفر	۵۰۰۰ نفر و بیشتر
شهرستان سنقر	۱۷۷	۲	۸	۱۲	۶۲	۶۲	۲۲	۸	۰	۰
مرکزی	۱۷۷	۲	۸	۱۲	۶۲	۶۲	۲۲	۸	۰	۰

از جمعیت نقاط روستایی این شهرستان ، ۳۰۳۶۹ نفر مردان و ۲۸۶۷۰ نفر زنان تشکیل می‌دهند . نسبت جنسی در این جمعیت نشان می‌دهد که در مقابل هر ۱۰۰ نفر زن ، ۱۰۶ نفر مرد وجود دارد . این نسبت در بین اطفال کمتر از یکساله ۱۰۵ و در بین افراد ۶۵ ساله و بیشتر ۱۳۸ است . پایینترین نسبت جنسی به گروه سنی نوجوانان (۱۱ - ۱۴ ساله) و بالاترین نسبت ، به گروه سنی بزرگسالان (۶۵ ساله و بیشتر) تعلق دارد .

جدول ۲- جمعیت نقاط روستایی شهرستان برنج بخش در گروه های عمده سنی، به تفکیک جنس

نسبت جنسی	زن	مرد	مرد و زن		گروه های عمده سنی
			درصد	تعداد	
۱۰۶	۲۸۶۷۰	۳۰۳۶۹	۱۰۰/۰۰	۵۹۰۳۹	شهرستان سنقر
۱۰۵	۱۲۱۵	۱۲۷۴	۴/۲۲	۲۴۸۹	اطفال / کمتر از یک ساله /
۱۱۱	۵۵۸۱	۶۱۸۱	۱۹/۹۲	۱۱۷۶۲	نوباوگان / ۱-۵ ساله /
۱۱۱	۴۲۵۱	۴۷۲۵	۱۵/۲۰	۸۹۷۶	کودکان / ۶-۱۰ ساله /
۹۷	۳۱۱۲	۳۰۲۷	۱۰/۴۰	۶۱۳۹	نوجوانان / ۱۱-۱۴ ساله /
۱۰۷	۵۱۰۱	۵۴۶۴	۱۷/۸۹	۱۰۵۶۵	جوانان / ۱۵-۲۴ ساله /
۱۰۱	۸۸۶۶	۸۹۴۸	۳۰/۱۷	۱۷۸۱۴	میانسالان / ۲۵-۶۴ ساله /
۱۳۸	۵۴۲	۷۴۹	۲/۱۹	۱۲۹۱	بزرگسالان / ۶۵ ساله و بیشتر /
■	۲	۱	۰/۰۱	۳	نامشخص
۱۰۶	۲۸۶۷۰	۳۰۳۶۹	۱۰۰/۰۰	۵۹۰۳۹	بخش مرکزی
۱۰۵	۱۲۱۵	۱۲۷۴	۴/۲۲	۲۴۸۹	اطفال / کمتر از یک ساله /
۱۱۱	۵۵۸۱	۶۱۸۱	۱۹/۹۲	۱۱۷۶۲	نوباوگان / ۱-۵ ساله /
۱۱۱	۴۲۵۱	۴۷۲۵	۱۵/۲۰	۸۹۷۶	کودکان / ۶-۱۰ ساله /
۹۷	۳۱۱۲	۳۰۲۷	۱۰/۴۰	۶۱۳۹	نوجوانان / ۱۱-۱۴ ساله /
۱۰۷	۵۱۰۱	۵۴۶۴	۱۷/۸۹	۱۰۵۶۵	جوانان / ۱۵-۲۴ ساله /
۱۰۱	۸۸۶۶	۸۹۴۸	۳۰/۱۷	۱۷۸۱۴	میانسالان / ۲۵-۶۴ ساله /
۱۳۸	۵۴۲	۷۴۹	۲/۱۹	۱۲۹۱	بزرگسالان / ۶۵ ساله و بیشتر /
■	۲	۱	۰/۰۱	۳	نامشخص

■ محاسبه مفهوم ندارد.

خانوار

در سرشماری مهرماه ۱۳۶۵ ، شهرستان سنقر دارای ۱۷۲۳۰ خانوار بوده است . از این تعداد ۷۱۶۶ خانوار ساکن در نقاط شهری و ۱۰۰۶۴ خانوار ساکن در نقاط روستایی بودماند .

جدول ۳- تعداد آبادیهای دارای سکنه شهرستان بر حسب بخش ، به تفکیک گروه بزرگی تعداد خانوار

بخش	مج	۱ خانوار	۵ خانوار	۱۰ خانوار	۲۰ خانوار	۵۰ خانوار	۱۰۰ خانوار	۲۰۰ خانوار	۵۰۰ خانوار	۱۰۰۰ خانوار و بیشتر
شهرستان سنقر	۱۷۷	۶	۷	۱۶	۷۲	۵۲	۲۰	۴	۰	۰
مرکزی	۱۷۷	۶	۷	۱۶	۷۲	۵۲	۲۰	۴	۰	۰

متوسط تعداد افراد در خانوارهای معمولی ساکن نقاط روستایی این شهرستان ، ۵/۹ نفر است . بیشترین تعداد خانوار ، مربوط به خانوارهای ۷ نفره و کمترین آن مربوط به خانوارهای ۱ نفره است .

جدول ۴- خانوارهای معمولی ساکن نقاط روستایی شهرستان بر حسب بخش ، به تفکیک تعداد افراد در خانوار

بخش	مج	۱ نفر	۲ نفر	۳ نفر	۴ نفر	۵ نفر	۶ نفر	۷ نفر	۸ نفر	۹ نفر	۱۰ نفر و بیشتر
شهرستان سنقر	۱۰۰۶۴	۲۷۴	۶۷۹	۹۲۶	۱۱۶۲	۱۴۵۶	۱۴۸۳	۱۴۸۷	۱۲۵۷	۶۲۹	۷۰۰
بخش مرکزی	۱۰۰۶۴	۲۷۴	۶۷۹	۹۲۶	۱۱۶۲	۱۴۵۶	۱۴۸۳	۱۴۸۷	۱۲۵۷	۶۲۹	۷۰۰

مهاجرت

در سرشماری عمومی نفوس و مسکن مهرماه ۱۳۶۵ ، ۸۷/۳ درصد از جمعیت نقاط روستایی شهرستان سنقر در همان آبادی که در زمان سرشماری اقامت داشتند متولد شدهاند . مقایسه محل تولد افراد با محلی که در زمان سرشماری در آنجا اقامت داشتند نشان می دهد که ۱۲/۱ درصد جمعیت نقاط روستایی این شهرستان از آبادی به آبادی و ۵/۵ درصد از شهر به آبادی ، در طول زندگی شان مهاجرت کردهاند .

جدول ۵- جمعیت نقاط روستایی شهرستان بر حسب گروه‌های عمده‌نشینی، به تفکیک محل تولد

اظهاری شده	تولد در جای دیگر			تولد در آبادی محل اقامت	جمع	گروه‌های عمده‌نشینی
	خارج کشور	شهر	آبادی			
۴۱	۹	۳۰۰	۷۱۳۳	۵۱۵۵۶	۵۹۰۳۹	شهرستان سنقر
۲	۰	۵	۶	۲۴۷۶	۲۴۸۹	اطفال / کمتر از یکساله /
۱۵	۲	۳۵	۴۷	۱۱۶۶۳	۱۱۷۶۲	نویسوان / ۱-۵ ساله /
۴	۰	۳۷	۶۸	۸۸۶۷	۸۹۷۶	کودکان / ۶-۱۰ ساله /
۵	۰	۱۵	۱۱۰	۶۰۰۹	۶۱۳۹	نوجوانان / ۱۱-۱۴ ساله /
۱	۲	۶۳	۱۱۰۸	۹۳۹۱	۱۰۵۶۵	جوانان / ۱۵-۲۴ ساله /
۱۲	۵	۱۳۹	۵۲۹۴	۱۲۳۶۴	۱۷۸۱۴	میانسالان / ۲۵-۶۴ ساله /
۲	۰	۶	۵۰۰	۷۸۳	۱۲۹۱	بزرگسالان / ۶۵ ساله و بیشتر /
۰	۰	۰	۰	۳	۳	نامشخص

سواد

در سرشماری مهرماه ۱۳۶۵ شهرستان سنقر، از ۴۴۷۸۸ نفر جمعیت ۶ ساله و بیشتر نقاط روستایی این شهرستان، ۳۹/۴ درصد باسواد بودمانند. نسبت باسوادی در این جمعیت برای مردان، ۶۱/۰ درصد و برای زنان، ۱۶/۷ درصد بوده است. این نسبت برای افراد لازم‌التعلیم (۶-۱۴ ساله)، ۶۳/۵ درصد و برای افراد ۱۵ ساله و بیشتر، ۲۷/۱ درصد بوده است.

جدول ۶- درصد باسوادان بی‌سوادان در جمعیت و سایر بیشتر نقاط روستایی شهرستان بر حسب بخش گروه‌های عمده‌نشینی به تفکیک جنس

اظهاری شده	بی‌سواد		باسواد		جمع	گروه‌های عمده‌نشینی
	زن	مرد	زن	مرد		
۰/۱۲	۸۳/۱۲	۳۸/۹۱	۱۶/۷۲	۶۱/۰۰	۱۰۰/۰۰	شهرستان سنقر
۰/۳۰	۵۹/۶۱	۹/۴۶	۳۹/۹۰	۹۰/۴۱	۱۰۰/۰۰	کودکان / ۶-۱۰ ساله /
۰/۱۱	۷۰/۱۸	۱۰/۳۴	۲۹/۷۲	۸۹/۵۳	۱۰۰/۰۰	نوجوانان / ۱۱-۱۴ ساله /
۰/۰۶	۸۳/۱۸	۲۱/۵۴	۱۶/۷۶	۷۸/۴۰	۱۰۰/۰۰	جوانان / ۱۵-۲۴ ساله /
۰/۰۸	۹۷/۹۲	۷۰/۲۷	۲/۰۱	۲۹/۶۴	۱۰۰/۰۰	میانسالان / ۲۵-۶۴ ساله /
۰/۰۸	۹۹/۲۶	۹۱/۹۹	۰/۵۵	۸/۰۱	۱۰۰/۰۰	بزرگسالان / ۶۵ ساله و بیشتر /
۰/۱۲	۸۳/۱۲	۳۸/۹۱	۱۶/۷۲	۶۱/۰۰	۱۰۰/۰۰	بخش مرکزی
۰/۳۰	۵۹/۶۱	۹/۴۶	۳۹/۹۰	۹۰/۴۱	۱۰۰/۰۰	کودکان / ۶-۱۰ ساله /
۰/۱۱	۷۰/۱۸	۱۰/۳۴	۲۹/۷۲	۸۹/۵۳	۱۰۰/۰۰	نوجوانان / ۱۱-۱۴ ساله /
۰/۰۶	۸۳/۱۸	۲۱/۵۴	۱۶/۷۶	۷۸/۴۰	۱۰۰/۰۰	جوانان / ۱۵-۲۴ ساله /
۰/۰۸	۹۷/۹۲	۷۰/۲۷	۲/۰۱	۲۹/۶۴	۱۰۰/۰۰	میانسالان / ۲۵-۶۴ ساله /
۰/۰۸	۹۹/۲۶	۹۱/۹۹	۰/۵۵	۸/۰۱	۱۰۰/۰۰	بزرگسالان / ۶۵ ساله و بیشتر /

وضع فعالیت

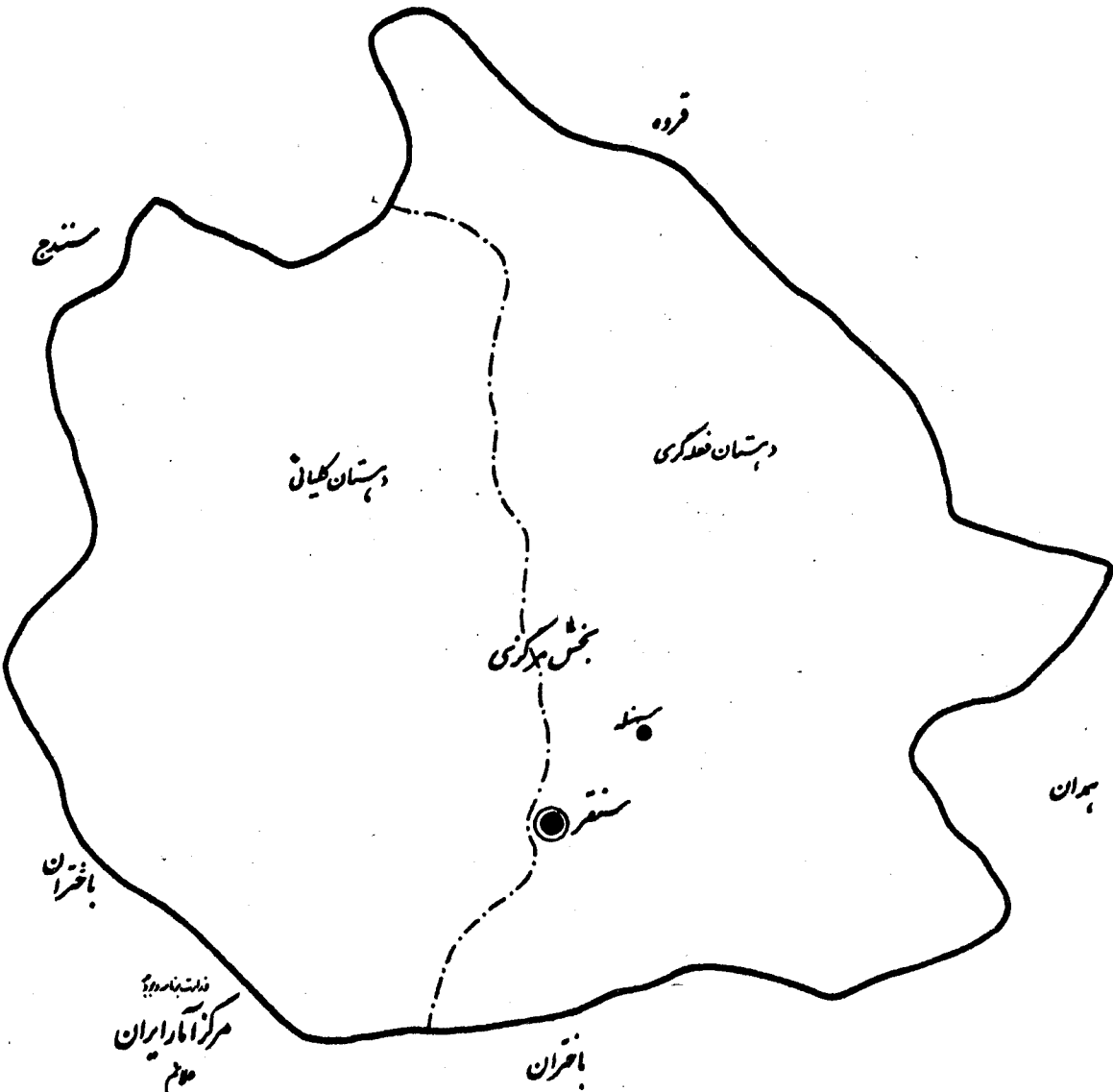
در سرشماری مهرماه ۱۳۶۵ / ۱/۱ درصد جمعیت ۱۰ ساله و بیشتر نقاط روستایی شهرستان سنقر را افراد شاغل و بیکار (جویای کار) تشکیل می‌دادند ، نسبت افراد شاغل به جمعیت ۱۰ ساله و بیشتر در نقاط روستایی این شهرستان ، ۴۶/۲ درصد بوده است ، این نسبت برای مردان ، ۶۷/۰ درصد و برای زنان ، ۴/۳ درصد بوده است .

جدول ۲- جمعیت ۱۰ ساله و بیشتر نقاط روستایی شهرستان بر حسب بخش و وضع فعالیت ، تفکیک جنس

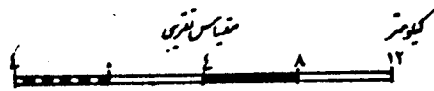
وضع فعالیت	مردوزن		مرد		زن	
	تعداد	درصد	تعداد	درصد	تعداد	درصد
شهرستان سنقر	۲۷۲۹۷	۱۰۰/۰۰	۱۹۰۱۳	۱۰۰/۰۰	۱۸۲۸۴	۱۰۰/۰۰
شاغل	۱۲۵۳۲	۳۶/۱۸	۱۲۷۳۹	۶۷/۰۰	۷۹۳	۴/۳۱
بیکار / جویای کار /	۱۸۴۵	۴/۹۳	۱۸۲۲	۹/۵۸	۲۳	۰/۱۳
محصل	۳۹۸۷	۱۰/۶۶	۳۳۰۱	۱۷/۳۶	۶۸۶	۳/۷۳
خانه دار	۱۵۹۱۰	۴۲/۵۴	۱۰۳	۰/۵۴	۱۵۸۰۷	۸۵/۹۸
دارای درآمد بدون کار	۱۹۰	۰/۵۱	۱۰۱	۰/۵۳	۸۹	۰/۴۸
سایر	۱۸۷۶	۵/۰۲	۹۲۴	۴/۸۶	۹۵۲	۵/۱۸
اظهار نشده	۵۷	۰/۱۵	۲۳	۰/۱۲	۳۴	۰/۱۸
بخش مرکزی	۲۷۲۹۷	۱۰۰/۰۰	۱۹۰۱۳	۱۰۰/۰۰	۱۸۲۸۴	۱۰۰/۰۰
شاغل	۱۲۵۳۲	۳۶/۱۸	۱۲۷۳۹	۶۷/۰۰	۷۹۳	۴/۳۱
بیکار / جویای کار /	۱۸۴۵	۴/۹۳	۱۸۲۲	۹/۵۸	۲۳	۰/۱۳
محصل	۳۹۸۷	۱۰/۶۶	۳۳۰۱	۱۷/۳۶	۶۸۶	۳/۷۳
خانه دار	۱۵۹۱۰	۴۲/۵۴	۱۰۳	۰/۵۴	۱۵۸۰۷	۸۵/۹۸
دارای درآمد بدون کار	۱۹۰	۰/۵۱	۱۰۱	۰/۵۳	۸۹	۰/۴۸
سایر	۱۸۷۶	۵/۰۲	۹۲۴	۴/۸۶	۹۵۲	۵/۱۸
اظهار نشده	۵۷	۰/۱۵	۲۳	۰/۱۲	۳۴	۰/۱۸

نقشه شهرستان نقره تعلیک بخش و دهستان

ششای عمومی همراه سال ۱۳۶۵

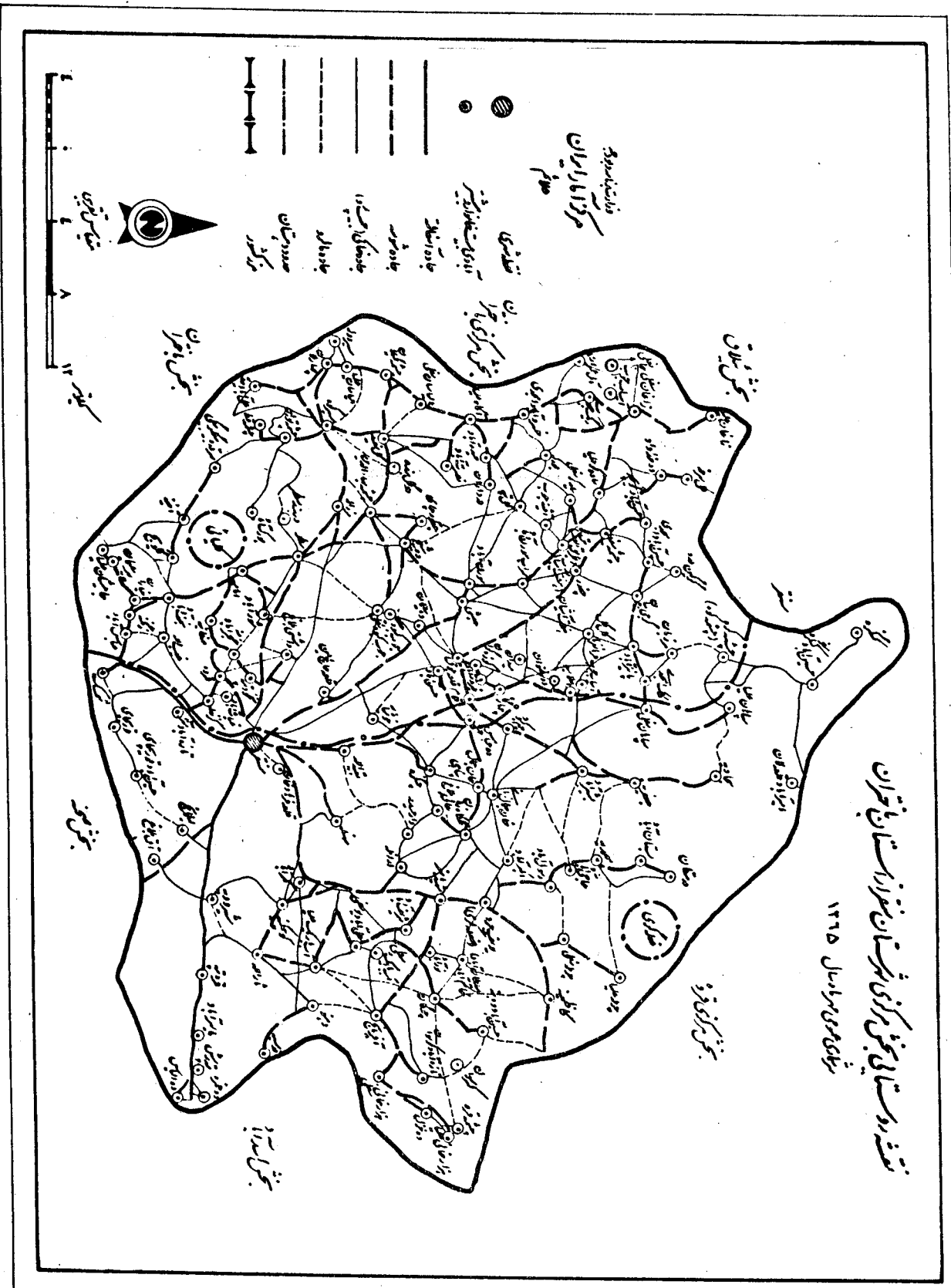


- مرکز شهر
- حدود شهرستان
- حدود بخش
- حدود دهستان
- مرکز شهرستان
- تقاضی
- مرکز بخش (تقاضی)
- مرکز بخش (تقاضی) - سال ۱۳۶۵
- مرکز بخش (تقاضی) - سال ۱۳۶۴
- آبادی - سال ۱۳۶۵



نقشه روستایی بخش مرکزی شهرستان خوارستان خواران

شاهی مری بهرامسال ۱۳۶۵



خصوصیات اجتماعی - اقتصادی آبادیهای دارای سکنه شهرستان سنقر

شماره روستای آبادی	آبادی	نوع راه آبادی (کدام)	تعداد خانوار	کل جمعیت	جمعیت عساکر و پیشتر	جمعیت باسواد	جمعیت شامل	نوعیت عمده کشاورزی							
								زراعت	باغداری	دامداری دامپروری	پرورش طیور	پرورش گاو و بز	پرورش گوسفند و میش	پرورش ماهی	
۱	۲	۳	۴	۵	۶	۷	۸	۹	۱۰	۱۱	۱۲	۱۳	۱۴	۱۵	۱۶
	بخش مرکزی			۱۰۰۰۶۴	۵۹۰۰۲۹	۴۴۷۸۸	۱۷۳۳۶	۱۳۵۶۳							
	دهستان فعله ثری			۲۳۲۶	۳۱۱۲۶	۲۳۴۱۰	۹۲۵۹	۶۹۷۶							
۱	ابنبار یکم سفلی	۲	۹	۶۸	۵۵	۱۹	۱۰								
۲	ابنبار یکم علیا	۲	۱۱۵	۲۲۲	۵۸۱	۲۶۱	۱۳۶								
۳	ابنبار یکم وسطی	۲	۲۱	۱۵۲	۱۱۶	۴۴	۲۳								
۴	ار امله	۲	۲۲	۴۵۴	۳۳۴	۱۲۳	۸۱								
۵	اصغر آباد	۲	۱۹	۱۴۰	۹۵	۲۸	۳۰								
۶	افریاتج	۲	۸۴	۵۱۱	۳۹۱	۱۶۶	۱۱۱								
۷	اقبلاغ	۲	۱۸۱	۱۱۱۲	۸۴۱	۳۲۵	۲۱۷								
۸	اکبر آباد	۲	۵۵	۳۰۵	۲۳۲	۸۹	۷۷								
۹	امیر آباد قلعه لان	۲	۵۶	۳۱۷	۲۴۶	۸۲	۷۵								
۱۰	بستان آباد	۲	۶۰	۳۴۹	۲۶۲	۶۱	۹۲								
۱۱	بشیر آباد	۲	۱۰۲	۵۹۵	۴۳۲	۱۵۵	۱۱۵								
۱۲	بقیه اله	۲	۵۲	۲۹۹	۲۲۲	۱۱۰	۴۱								
۱۳	تازه آباد هر اب	۲	۲۲	۱۶۸	۱۲۶	۴۶	۴۴								
۱۴	تازه آباد کرسو ان	۲	۵۸	۳۵۰	۲۳۹	۸۳	۱۲۵								
۱۵	تپه رش	۱	۵۶	۲۹۶	۲۲۴	۱۰۹	۵۷								
۱۶	شار اله	۲	۴۸	۲۱۱	۱۶۲	۱۲۴	۵۵								
۱۷	جان احمد	۲	۱۸	۹۵	۳۷	۲۵	۲۵								
۱۸	جعفریه	۲	۹۴	۵۸۳	۴۴۲	۱۳۲	۱۱۱								
۱۹	چاقور	۲	۸	۶۱	۴۱	۵	۱۳								
۲۰	چم کیود	۲	۸۸	۴۹۷	۳۷۰	۱۸۷	۱۲۳								
۲۱	چرمه سفلی	۲	۱۷۱	۱۰۸۴	۸۰۸	۳۴۶	۲۹۵								
۲۲	چرمه علیا	۲	۱۱۰	۶۶۶	۵۰۰	۳۲۲	۲۴۷								
۲۳	چشمه چر اغ	۲	۱۲	۹۳	۳۴	۱۸	۱۷								
۲۴	چشمه قره	۲	۳۵	۲۰۷	۱۵۰	۳۹	۳۴								
۲۵	چنگره	۲	۲۸	۱۷۷	۱۳۶	۳۹	۲۲								
۲۶	چوگان	۲	۱۳۰	۷۲۶	۵۶۶	۲۵۲	۱۵۶								
۲۷	حاجی آباد	۲	۲۲	۱۶۹	۱۲۶	۴۱	۴۴								
۲۸	حصین آباد ده بینه	۲	۵۶	۳۲۲	۲۸۲	۹۴	۱۱۵								
۲۹	حصین آباد قور بجهان	۲	۲۷	۱۶۲	۱۴۴	۴۶	۴۵								
۳۰	حصین آباد کنگره	۲	۲۶	۲۲۷	۱۷۱	۵۳	۵۲								
۳۱	خاتم آباد	۲	۴۹	۲۶۲	۱۹۱	۶۹	۷۹								
۳۲	خان جمال پشاهی	۲	۱۰۲	۶۲۸	۴۷۲	۱۷۱	۱۰۶								
۳۳	خان جمال زمانی	۲	۵۶	۳۵۷	۲۶۷	۱۰۳	۶۱								
۳۴	دار حیدر	۲	۳۵	۲۱۹	۱۶۱	۶۵	۴۳								
۳۵	دره وزم	۲	۱۷	۱۰۱	۷۵	۱۹	۲۶								
۳۶	ده الیاسی	۲	۵۵	۳۳۰	۲۴۱	۹۰	۸۰								
۳۷	ده حمزه	۲	۲۹	۱۵۵	۱۱۵	۴۵	۲۸								
۳۸	ده خزل	۲	۲۲	۱۸۵	۱۳۸	۴۲	۳۴								
۳۹	ده شو	۲	۷۶	۳۹۲	۳۰۵	۱۳۱	۱۱۱								
۴۰	رسول آباد	۲	۵۳	۳۹۱	۲۱۷	۷۵	۷۸								
۴۱	سپاهان سفلی	۲	۱۱۵	۶۳۲	۴۷۳	۱۲۴	۱۶۳								
۴۲	سپاهان علیا	۲	۲۳۷	۱۳۶۴	۱۰۰۸	۴۰۶	۲۴۱								
۴۳	سجادیه	۲	۲۷	۲۲۱	۱۶۵	۵۴	۳۵								
۴۴	سهنله	۲	۳۹۰	۲۱۶۱	۱۵۹۸	۷۱۸	۴۸۵								
۴۵	شریفت آباد	۲	۲۷	۱۷۶	۱۲۶	۶۰	۳۷								

کد نوع راه آبادی: ۱. جاده اسفالت، ۲. جاده شوسه، ۳. جاده خاکی، ۴. سایر (اینگاه راه آهن، باره آبی، ۵۱. نامشخص

تعداد گاو و گوساله	تعداد گوسفند و بز	تغیرگاه شیرین آلات کشادری	فروشگاه تعاونی	دستری به سید تقی عیوبی در آبوی	تلفن	دستری به روزنامه خورشید در آبوی	صندوق پست	بیمار و دامی روستایی	دامپروری شکرین در آبوی	پزشک	خانه بهداشت	مرکز بهداشتی درمانی	حمام	آموزش و تفریح کودکان	مدرسه راهنمایی	دبستان	برن	آب لوله کشی	پایگاه تعاونی بیج	مرکز خدمات درمانی	دفتر بهداشت و زندگی	شورای اسلامی روستایی	اماکن مذهبی مسلمانان	بیخ مذبحی مسلمانان	شماره ردیف آبادی	
۴۲	۴۱	۴۰	۳۹	۳۸	۳۷	۳۶	۳۵	۳۴	۳۳	۳۲	۳۱	۳۰	۲۹	۲۸	۲۷	۲۶	۲۵	۲۴	۲۳	۲۲	۲۱	۲۰	۱۹	۱۸	۱۷	
۱۳۵۸۵	۲۱۱۷۴۹	۱	۵۷	۹۷	۱	۲	۲۲	۱۴	۱۳	۱۲	۲۸	۱۲	۸۷	۴۴	۱۵	۱۵۹	۲۱	۹۰	۱۵	۱۵	۷	۱۶۷	۱۱۶	۸		
۶۹۱۴	۱۱۰۸۵۰	۱	۳۰	۳۷	۱	۰	۱۲	۷	۱	۳	۱۵	۴	۴۷	۱۸	۸	۶۶	۱۰	۲۷	۸	۲	۱	۶۹	۵۹	۲		
۳۰	۵۰	*	*	*	*	*	*	*	*	*	*	*	*	*	*	*	*	*	*	*	*	*	*	*	*	۱
۶۰	۲۰۰۰	*	*	*	*	*	*	*	*	*	*	*	*	*	*	*	*	*	*	*	*	*	*	*	*	۲
۶۰	۱۲۳۰	*	*	*	*	*	*	*	*	*	*	*	*	*	*	*	*	*	*	*	*	*	*	*	*	۳
۱۵	۱۵۰۰	*	*	*	*	*	*	*	*	*	*	*	*	*	*	*	*	*	*	*	*	*	*	*	*	۴
۳۰	۳۵۰	*	*	*	*	*	*	*	*	*	*	*	*	*	*	*	*	*	*	*	*	*	*	*	*	۵
۲۰۰	۱۷۰۰	*	*	*	*	*	*	*	*	*	*	*	*	*	*	*	*	*	*	*	*	*	*	*	*	۶
۱۵۰	۲۲۰۰	*	*	*	*	*	*	*	*	*	*	*	*	*	*	*	*	*	*	*	*	*	*	*	*	۷
۲۰۰	۲۲۰۰	*	*	*	*	*	*	*	*	*	*	*	*	*	*	*	*	*	*	*	*	*	*	*	*	۸
۱۷۰	۲۳۰۰	*	*	*	*	*	*	*	*	*	*	*	*	*	*	*	*	*	*	*	*	*	*	*	*	۹
۱۰۰	۱۸۰۰	*	*	*	*	*	*	*	*	*	*	*	*	*	*	*	*	*	*	*	*	*	*	*	*	۱۰
۵۰	۱۸۰۰	*	*	*	*	*	*	*	*	*	*	*	*	*	*	*	*	*	*	*	*	*	*	*	*	۱۱
۰	۱۰۰۰	*	*	*	*	*	*	*	*	*	*	*	*	*	*	*	*	*	*	*	*	*	*	*	*	۱۲
۳۰	۸۰۰	*	*	*	*	*	*	*	*	*	*	*	*	*	*	*	*	*	*	*	*	*	*	*	*	۱۳
۲۰	۸۰۰	*	*	*	*	*	*	*	*	*	*	*	*	*	*	*	*	*	*	*	*	*	*	*	*	۱۴
۸۰	۱۳۰۰	*	*	*	*	*	*	*	*	*	*	*	*	*	*	*	*	*	*	*	*	*	*	*	*	۱۵
۵۰	۹۵۰	*	*	*	*	*	*	*	*	*	*	*	*	*	*	*	*	*	*	*	*	*	*	*	*	۱۶
۱۰	۱۵۰۰	*	*	*	*	*	*	*	*	*	*	*	*	*	*	*	*	*	*	*	*	*	*	*	*	۱۷
۵۰۰	۳۰۰۰	*	*	*	*	*	*	*	*	*	*	*	*	*	*	*	*	*	*	*	*	*	*	*	*	۱۸
۱۰	۱۲۰	*	*	*	*	*	*	*	*	*	*	*	*	*	*	*	*	*	*	*	*	*	*	*	*	۱۹
۱۰۰	۱۶۰۰	*	*	*	*	*	*	*	*	*	*	*	*	*	*	*	*	*	*	*	*	*	*	*	*	۲۰
۵۰۰	۴۸۰۰	*	*	*	*	*	*	*	*	*	*	*	*	*	*	*	*	*	*	*	*	*	*	*	*	۲۱
۲۷۰	۴۵۰۰	*	*	*	*	*	*	*	*	*	*	*	*	*	*	*	*	*	*	*	*	*	*	*	*	۲۲
۰	۱۰۰۰	*	*	*	*	*	*	*	*	*	*	*	*	*	*	*	*	*	*	*	*	*	*	*	*	۲۳
۵۰	۹۰۰	*	*	*	*	*	*	*	*	*	*	*	*	*	*	*	*	*	*	*	*	*	*	*	*	۲۴
۰	۱۰۰۰	*	*	*	*	*	*	*	*	*	*	*	*	*	*	*	*	*	*	*	*	*	*	*	*	۲۵
۶۰	۱۴۰۰	*	*	*	*	*	*	*	*	*	*	*	*	*	*	*	*	*	*	*	*	*	*	*	*	۲۶
۱۵	۶۰۰	*	*	*	*	*	*	*	*	*	*	*	*	*	*	*	*	*	*	*	*	*	*	*	*	۲۷
۱۰۰	۲۰۰۰	*	*	*	*	*	*	*	*	*	*	*	*	*	*	*	*	*	*	*	*	*	*	*	*	۲۸
۱۰	۸۰۰	*	*	*	*	*	*	*	*	*	*	*	*	*	*	*	*	*	*	*	*	*	*	*	*	۲۹
۵۰	۲۰۰	*	*	*	*	*	*	*	*	*	*	*	*	*	*	*	*	*	*	*	*	*	*	*	*	۳۰
۴۰	۱۷۰۰	*	*	*	*	*	*	*	*	*	*	*	*	*	*	*	*	*	*	*	*	*	*	*	*	۳۱
۵۰	۲۰۰۰	*	*	*	*	*	*	*	*	*	*	*	*	*	*	*	*	*	*	*	*	*	*	*	*	۳۲
۱۵۰	۱۰۰۰	*	*	*	*	*	*	*	*	*	*	*	*	*	*	*	*	*	*	*	*	*	*	*	*	۳۳
۰	۸۰۰	*	*	*	*	*	*	*	*	*	*	*	*	*	*	*	*	*	*	*	*	*	*	*	*	۳۴
۴۰	۵۰۰	*	*	*	*	*	*	*	*	*	*	*	*	*	*	*	*	*	*	*	*	*	*	*	*	۳۵
۵۵	۷۵۰	*	*	*	*	*	*	*	*	*	*	*	*	*	*	*	*	*	*	*	*	*	*	*	*	۳۶
۱۵	۳۰۰	*	*	*	*	*	*	*	*	*	*	*	*	*	*	*	*	*	*	*	*	*	*	*	*	۳۷
۱۰	۴۵۰	*	*	*	*	*	*	*	*	*	*	*	*	*	*	*	*	*	*	*	*	*	*	*	*	۳۸
۶۰	۱۴۰۰	*	*	*	*	*	*	*	*	*	*	*	*	*	*	*	*	*	*	*	*	*	*	*	*	۳۹
۱۰۰	۱۱۰۰	*	*	*	*	*	*	*	*	*	*	*	*	*	*	*	*	*	*	*	*	*	*	*	*	۴۰
۱۰	۹۰۰	*	*	*	*	*	*	*	*	*	*	*	*	*	*	*	*	*	*	*	*	*	*	*	*	۴۱
۶۰۰	۴۵۰۰	*	*	*	*	*	*	*	*	*	*	*	*	*	*	*	*	*	*	*	*	*	*	*	*	۴۲
۱۰	۷۰۰	*	*	*	*	*	*	*	*	*	*	*	*	*	*	*	*	*	*	*	*	*	*	*	*	۴۳
۳۰	۵۵۰۰	*	*	*	*	*	*	*	*	*	*	*	*	*	*	*	*	*	*	*	*	*	*	*	*	۴۴
۷۰	۲۵۰	*	*	*	*	*	*	*	*	*	*	*	*	*	*	*	*	*	*	*	*	*	*	*	*	۴۵

خصوصیات اجتماعی - اقتصادی آبادیهای دارایی سکنه شهرستان سنقر

شماره ردیف آبادی	آبادی	کده آبادی	نوع راه آبادی (کده)	تعداد خانوار	کل جمعیت	جمعیت عمال و بیشتر	جمعیت باسواد	جمعیت شامل	فعالیت عمده کشاورزی						
									۱۰	۱۱	۱۲	۱۳	۱۴	۱۵	۱۶
۴۶	شمک	۰۵۲۲۷۹	۲	۲۷	۱۲۴	۹۹	۲۱	۳۲	*	*	*	*	*	*	*
۴۷	شهید باهنر	۰۵۲۲۸۰	۲	۲۱۵	۱۲۵۰	۱۰۲۰	۴۷۶	۳۰۱	*	*	*	*	*	*	*
۴۸	شهید مظفری	۰۵۲۲۸۱	۲	۷	۳۲	۲۲	۴	۹	*	*	*	*	*	*	*
۴۹	شیرودیه	۰۵۲۲۸۲	۱	۱۶۵	۱۱۸۵	۸۶۸	۳۵۹	۲۱۶	*	*	*	*	*	*	*
۵۰	ظاهر آباد	۰۵۲۲۸۳	۲	۱۰	۶۵	۴۲	۳	۱۰	*	*	*	*	*	*	*
۵۱	عالی بلاغ	۰۵۲۲۸۴	۲	۲۶	۱۶۸	۱۲۲	۷۵	۳۳	*	*	*	*	*	*	*
۵۲	عرب آباد	۰۵۲۲۸۵	۳	۷	۴۷	۲۹	۵	۱۲	*	*	*	*	*	*	*
۵۳	علی آباد و سفلی	۰۵۲۲۸۶	۲	۲۲	۲۲۲	۱۷۳	۶۶	۳۸	*	*	*	*	*	*	*
۵۴	قدمیه	۰۵۲۲۸۷	۲	۹۶	۶۰۱	۴۵۱	۲۲۵	۱۶۰	*	*	*	*	*	*	*
۵۵	قره تپه	۰۵۲۲۸۸	۱	۱۳۴	۸۱۸	۶۵۱	۳۱۰	۳۰۴	*	*	*	*	*	*	*
۵۶	قلعه فرهادخان	۰۵۲۲۸۹	۲	۶۲	۳۵۳	۲۶۴	۱۰۷	۵۸	*	*	*	*	*	*	*
۵۷	قورچیچای	۰۵۲۲۹۰	۳	۴۱	۳۵۴	۲۰۲	۶۱	۶۸	*	*	*	*	*	*	*
۵۸	کاخیمیه	۰۵۲۲۹۱	۲	۲۷	۲۱۷	۱۶۶	۳۷	۶۰	*	*	*	*	*	*	*
۵۹	کرمان	۰۵۲۲۹۲	۳	۲۸	۱۷۶	۱۲۸	۵۹	۶۹	*	*	*	*	*	*	*
۶۰	کلیکاه زمان	۰۵۲۲۹۳	۲	۱۴۹	۹۲۳	۶۹۶	۲۳۶	۱۵۸	*	*	*	*	*	*	*
۶۱	کمر آباد	۰۵۲۲۹۴	۳	۲۹	۱۲۲	۱۰۵	۲۸	۲۴	*	*	*	*	*	*	*
۶۲	کنگره	۰۵۲۲۹۵	۳	۱۸۸	۱۰۶۳	۷۸۴	۳۷۴	۱۹۳	*	*	*	*	*	*	*
۶۳	کوچک کینه	۰۵۲۲۹۶	۲	۵۷	۴۰۷	۳۱۹	۱۱۸	۱۴۹	*	*	*	*	*	*	*
۶۴	کیله	۰۵۲۲۹۷	۲	۷	۳۹	۲۹	۹	۹	*	*	*	*	*	*	*
۶۵	لیلمانچ	۰۵۲۲۹۸	۲	۱۷۲	۹۶۶	۷۳۴	۳۲۰	۲۶۳	*	*	*	*	*	*	*
۶۶	محمدیه	۰۵۲۲۹۹	۲	۵۱	۲۶۷	۲۰۱	۶۵	۲۷	*	*	*	*	*	*	*
۶۷	نور آباد	۰۵۲۳۰۰	۲	۲۴	۱۲۸	۹۸	۳۹	۳۵	*	*	*	*	*	*	*
۶۸	ورمقان	۰۵۲۳۰۱	۲	۴۹	۳۰۳	۲۲۷	۶۳	۷۷	*	*	*	*	*	*	*
۶۹	هزار خانی سفلی	۰۵۲۳۰۲	۲	۸۳	۵۰۶	۳۷۰	۱۵۷	۹۳	*	*	*	*	*	*	*
۷۰	هزار خانی علیا	۰۵۲۳۰۳	۲	۱۶۵	۹۲۷	۶۹۱	۲۱۸	۲۲۴	*	*	*	*	*	*	*
۷۱	بیاض آباد	۰۵۲۳۰۴	۱	۸۸	۴۶۷	۳۶۹	۱۶۱	۱۳۸	*	*	*	*	*	*	*
۷۲	بیومقرد قلعه گری	۰۵۲۳۰۵	۲	۹۶	۶۱۴	۴۵۵	۲۴۵	۱۷۱	*	*	*	*	*	*	*
دهستان کلیسائی															
۱	اشینه	۰۵۲۳۰۶	۲	۷۹	۴۶۰	۳۸۲	۱۷۴	۹۸	*	*	*	*	*	*	*
۲	اشینه چوب	۰۵۲۳۰۷	۲	۲۱	۲۱۳	۱۷۹	۳۱	۲۹	*	*	*	*	*	*	*
۳	املاویه	۰۵۲۳۰۸	۲	۴۳	۲۶۰	۱۹۲	۶۲	۹۰	*	*	*	*	*	*	*
۴	اسمات دول	۰۵۲۳۰۹	۲	۱۷	۹۹	۶۸	۲۰	۱۷	*	*	*	*	*	*	*
۵	اسیاب چوب	۰۵۲۳۱۰	۲	۲۲	۱۲۲	۹۶	۱۷	۲۸	*	*	*	*	*	*	*
۶	اسیاب چوب فرمانفر ما	۰۵۲۳۱۱	۲	۴۲	۲۶۰	۱۸۸	۶۲	۸۰	*	*	*	*	*	*	*
۷	انگه علیا	۰۵۲۳۱۲	۲	۸۴	۵۴۳	۴۳۸	۲۲۶	۱۵۰	*	*	*	*	*	*	*
۸	ال عمران	۰۵۲۳۱۳	۲	۸۵	۴۹۹	۳۹۰	۹۴	۱۰۹	*	*	*	*	*	*	*
۹	المدین	۰۵۲۳۱۴	۲	۱۳	۸۲	۶۴	۵	۱۶	*	*	*	*	*	*	*
۱۰	الیامان سفلی	۰۵۲۳۱۵	۲	۲۱	۱۳۶	۱۰۵	۳۶	۳۵	*	*	*	*	*	*	*
۱۱	الیامان علیا	۰۵۲۳۱۶	۲	۲۲	۱۴۰	۱۱۹	۶۰	۲۱	*	*	*	*	*	*	*
۱۲	امامیه	۰۵۲۳۱۷	۲	۴۸	۲۴۷	۱۹۵	۷۶	۶۵	*	*	*	*	*	*	*
۱۳	بلوطستان	۰۵۲۳۱۸	۲	۴	۲۹	۲۲	۶	۷	*	*	*	*	*	*	*
۱۴	بورک آباد	۰۵۲۳۱۹	۳	۲۱	۱۷۹	۱۳۷	۳۶	۳۵	*	*	*	*	*	*	*
۱۵	بورک	۰۵۲۳۲۰	۲	۳۶	۲۱۵	۱۶۲	۵۹	۵۴	*	*	*	*	*	*	*
۱۶	پاییز آباد	۰۵۲۳۲۱	۲	۷۷	۳۸۰	۲۷۸	۹۷	۷۳	*	*	*	*	*	*	*

کد نوع راه آبادی: ۱، جاده اسفالت، ۲، جاده شوسه، ۳، جاده خاکی، ۴، مارو، ۵، سایر راهها و آسین، ۶، راه آبی، ۷، ناهنجار

تعداد گاو و گوساله	تعداد گوسفند و بز	تغییرگاه بین آلات کش درزی	فروشگاه تعاونی	دسترسی به وسیله نقلیه عمومی در روستا	مقنن	دسترسی به روزنامه و مجله در روستا	صندوق پست	بیمار و دامپزشکی روستایی	داپزشک تشخیصی و اپراتور	پزشک	خانه بهداشت	مرکز بهداشتی درمانی	معلم	آموزش و تفریح سواد آموزی	مدرسه راهنمایی	دبستان	برق	آب لوله کشی	پایگاه خدمات بئج	مرکز خدمات روستایی	دفتر بهداشت و سلامت	شورای اسلامی روستایی	انگن زندگی مسلمانان	بنج مذکی مسلمانان	نمونه رودیغ آبادی
۴۲	۴۱	۴۰	۳۹	۳۸	۳۷	۳۶	۳۵	۳۴	۳۳	۳۲	۳۱	۳۰	۲۹	۲۸	۲۷	۲۶	۲۵	۲۴	۲۳	۲۲	۲۱	۲۰	۱۹	۱۸	۱۷
۲۰	۲۵۰	*	*	*	*	*	*	*	*	*	*	*	*	*	*	*	*	*	*	*	*	*	*	*	۴۶
۵۰۰	۲۳۰۰	*	*	*	*	*	*	*	*	*	*	*	*	*	*	*	*	*	*	*	*	*	*	*	۴۷
۱۴	۲۶۰	*	*	*	*	*	*	*	*	*	*	*	*	*	*	*	*	*	*	*	*	*	*	*	۴۸
۸۰	۲۱۰۰	*	*	*	*	*	*	*	*	*	*	*	*	*	*	*	*	*	*	*	*	*	*	*	۴۹
۰	۷۰	*	*	*	*	*	*	*	*	*	*	*	*	*	*	*	*	*	*	*	*	*	*	*	۵۰
۰	۸۵۰	*	*	*	*	*	*	*	*	*	*	*	*	*	*	*	*	*	*	*	*	*	*	*	۵۱
۲	۵۰	*	*	*	*	*	*	*	*	*	*	*	*	*	*	*	*	*	*	*	*	*	*	*	۵۲
۴۰	۱۰۰۰	*	*	*	*	*	*	*	*	*	*	*	*	*	*	*	*	*	*	*	*	*	*	*	۵۳
۲۰۰	۲۰۰۰	*	*	*	*	*	*	*	*	*	*	*	*	*	*	*	*	*	*	*	*	*	*	*	۵۴
۱۰۰	۱۳۰۰	*	*	*	*	*	*	*	*	*	*	*	*	*	*	*	*	*	*	*	*	*	*	*	۵۵
۱۵	۶۰۰	*	*	*	*	*	*	*	*	*	*	*	*	*	*	*	*	*	*	*	*	*	*	*	۵۶
۸	۱۰۰۰	*	*	*	*	*	*	*	*	*	*	*	*	*	*	*	*	*	*	*	*	*	*	*	۵۷
۱۰	۱۰۰۰	*	*	*	*	*	*	*	*	*	*	*	*	*	*	*	*	*	*	*	*	*	*	*	۵۸
۴۵	۱۳۰۰	*	*	*	*	*	*	*	*	*	*	*	*	*	*	*	*	*	*	*	*	*	*	*	۵۹
۲۰۰	۱۰۰۰	*	*	*	*	*	*	*	*	*	*	*	*	*	*	*	*	*	*	*	*	*	*	*	۶۰
۹	۴۵۰	*	*	*	*	*	*	*	*	*	*	*	*	*	*	*	*	*	*	*	*	*	*	*	۶۱
۱۰۰	۳۵۰۰	*	*	*	*	*	*	*	*	*	*	*	*	*	*	*	*	*	*	*	*	*	*	*	۶۲
۲۰	۲۰۰۰	*	*	*	*	*	*	*	*	*	*	*	*	*	*	*	*	*	*	*	*	*	*	*	۶۳
۰	۷۵۰	*	*	*	*	*	*	*	*	*	*	*	*	*	*	*	*	*	*	*	*	*	*	*	۶۴
۳۰۰	۷۰۰۰	*	*	*	*	*	*	*	*	*	*	*	*	*	*	*	*	*	*	*	*	*	*	*	۶۵
۱۰۰	۱۷۰۰	*	*	*	*	*	*	*	*	*	*	*	*	*	*	*	*	*	*	*	*	*	*	*	۶۶
۱۰۰	۲۲۰	*	*	*	*	*	*	*	*	*	*	*	*	*	*	*	*	*	*	*	*	*	*	*	۶۷
۱۰	۳۵۰۰	*	*	*	*	*	*	*	*	*	*	*	*	*	*	*	*	*	*	*	*	*	*	*	۶۸
۷۰	۱۱۰۰	*	*	*	*	*	*	*	*	*	*	*	*	*	*	*	*	*	*	*	*	*	*	*	۶۹
۲۰۰	۲۳۰۰	*	*	*	*	*	*	*	*	*	*	*	*	*	*	*	*	*	*	*	*	*	*	*	۷۰
۱۰	۲۰۰۰	*	*	*	*	*	*	*	*	*	*	*	*	*	*	*	*	*	*	*	*	*	*	*	۷۱
۶۰۰	۲۹۰۰	*	*	*	*	*	*	*	*	*	*	*	*	*	*	*	*	*	*	*	*	*	*	*	۷۲
۱۶۷۱	۱۰۰۰۸۹۹	*	۲۷	۶۰	*	۲	۱۰	۷	۱۲	۹	۱۲	۸	۴۰	۲۶	۷	۹۲	۲۱	۵۲	۷	۱۲	۶	۹۸	۵۷	۶	۱
۳۰	۱۰۵۰	*	*	*	*	*	*	*	*	*	*	*	*	*	*	*	*	*	*	*	*	*	*	*	۲
۵۰	۷۰۰	*	*	*	*	*	*	*	*	*	*	*	*	*	*	*	*	*	*	*	*	*	*	*	۳
۲۰	۲۰۰۰	*	*	*	*	*	*	*	*	*	*	*	*	*	*	*	*	*	*	*	*	*	*	*	۴
۸	۶۰۰	*	*	*	*	*	*	*	*	*	*	*	*	*	*	*	*	*	*	*	*	*	*	*	۵
۳۰	۶۰۰	*	*	*	*	*	*	*	*	*	*	*	*	*	*	*	*	*	*	*	*	*	*	*	۶
۷۰	۱۳۰۰	*	*	*	*	*	*	*	*	*	*	*	*	*	*	*	*	*	*	*	*	*	*	*	۷
۲۰۰	۱۴۰۰	*	*	*	*	*	*	*	*	*	*	*	*	*	*	*	*	*	*	*	*	*	*	*	۸
۵۰	۲۵۰۰	*	*	*	*	*	*	*	*	*	*	*	*	*	*	*	*	*	*	*	*	*	*	*	۹
۵۰	۲۵۰	*	*	*	*	*	*	*	*	*	*	*	*	*	*	*	*	*	*	*	*	*	*	*	۱۰
۱۲	۵۰۰	*	*	*	*	*	*	*	*	*	*	*	*	*	*	*	*	*	*	*	*	*	*	*	۱۱
۳۰	۵۰۰	*	*	*	*	*	*	*	*	*	*	*	*	*	*	*	*	*	*	*	*	*	*	*	۱۲
۱۰۰	۱۳۰۰	*	*	*	*	*	*	*	*	*	*	*	*	*	*	*	*	*	*	*	*	*	*	*	۱۳
۰	۴۰۰	*	*	*	*	*	*	*	*	*	*	*	*	*	*	*	*	*	*	*	*	*	*	*	۱۴
۱۰	۶۰۰	*	*	*	*	*	*	*	*	*	*	*	*	*	*	*	*	*	*	*	*	*	*	*	۱۵
۵۰	۲۰۰۰	*	*	*	*	*	*	*	*	*	*	*	*	*	*	*	*	*	*	*	*	*	*	*	۱۶
۵۰	۱۱۲۰	*	*	*	*	*	*	*	*	*	*	*	*	*	*	*	*	*	*	*	*	*	*	*	۱۷

شماره ردیف آبادی	آبادی	کد آبادی	نوع راه آبادی (کد)	تعداد خانوار	کل جمعیت	جمعیت عمال و پیشتر	جمعیت باسواد	جمعیت ناخوان	فعالیت عمده کشاورزی						
									زراعت	باغداری	دامداری دامپروری	پرورش طیور			
۱	۲	۳	۴	۵	۶	۷	۸	۹	۱۰	۱۱	۱۲	۱۳	۱۴	۱۵	۱۶
۱۷	پیرملیمان	۰۵۲۶۰۷	۲	۲۲	۱۵۵	۱۲۷	۵۷	۴۷	*	*	*	*	*	*	*
۱۸	چامیشان علیا	۰۵۲۶۱۰	۲	۴۴	۲۱۶	۱۷۰	۵۵	۵۵	*	*	*	*	*	*	*
۱۹	چانعلی	۰۵۲۵۱۵	۳	۲۱	۱۱۸	۸۴	۲	۲۳	*	*	*	*	*	*	*
۲۰	چوبکیود سفلی	۰۵۲۵۱۷	۲	۵۶	۲۱۰	۲۳۸	۱۰۵	۷۰	*	*	*	*	*	*	*
۲۱	چوبکیود علیا	۰۵۲۵۱۸	۲	۴۵	۲۱۲	۲۳۶	۹۶	۷۳	*	*	*	*	*	*	*
۲۲	چرخان	۰۵۲۵۱۹	۳	۴	۲۸	۱۸	۶	۳	*	*	*	*	*	*	*
۲۳	چرکس	۰۵۲۵۲۰	۲	۱۱	۶۳	۴۷	۱۱	۱۹	*	*	*	*	*	*	*
۲۴	چشمه بهارالدین	۰۵۲۵۲۱	۲	۵۵	۳۱۲	۲۴۲	۱۰۳	۸۰	*	*	*	*	*	*	*
۲۵	چشمه توران	۰۵۲۵۲۲	۲	۴۶	۲۵۴	۱۹۱	۳۴	۴۹	*	*	*	*	*	*	*
۲۶	چشمه سفید	۰۵۲۵۲۳	۲	۵۰	۲۷۰	۱۹۷	۳۶	۴۸	*	*	*	*	*	*	*
۲۷	چشمه قطعه	۰۵۲۵۲۴	۳	۲۹	۲۴۲	۱۸۱	۷۹	۶۵	*	*	*	*	*	*	*
۲۸	چشمه قلعه	۰۵۲۵۲۵	۱	۱۲	۷۵	۶۲	۴۱	۱۹	*	*	*	*	*	*	*
۲۹	چشمه کیود	۰۵۲۵۲۶	۲	۵	۲۶	۱۹	۷	۴	*	*	*	*	*	*	*
۳۰	چشمه کره	۰۵۲۵۲۷	۲	۲۸	۱۴۷	۱۱۶	۱۲	۲۹	*	*	*	*	*	*	*
۳۱	چشمه گیلان	۰۵۲۵۲۸	۲	۷۳	۴۶۴	۳۴۹	۱۴۶	۱۰۴	*	*	*	*	*	*	*
۳۲	چقدر	۰۵۲۵۲۹	۳	۲۸	۲۲۰	۱۷۹	۳۶	۳۴	*	*	*	*	*	*	*
۳۳	چقورچای	۰۵۲۵۳۰	۲	۲۱	۱۸۱	۱۳۸	۵۹	۴۵	*	*	*	*	*	*	*
۳۴	چهارگاه	۰۵۲۵۳۱	۲	۴۴	۲۵۲	۱۷۸	۷۷	۶۱	*	*	*	*	*	*	*
۳۵	چهارملان	۰۵۲۵۳۲	۲	۲۸	۱۹۰	۱۳۳	۵۵	۴۰	*	*	*	*	*	*	*
۳۶	حبشی	۰۵۲۵۳۳	۲	۷۸	۴۴۷	۳۴۲	۱۳۳	۱۱۵	*	*	*	*	*	*	*
۳۷	حسن آباد	۰۵۲۵۳۴	۲	۲۸	۱۵۶	۱۱۶	۵۹	۳۹	*	*	*	*	*	*	*
۳۸	حسن آباد کوه بیچه	۰۵۲۵۳۵	۲	۲۲	۱۱۶	۹۰	۲۲	۲۲	*	*	*	*	*	*	*
۳۹	حسین آباد امجدی	۰۵۲۵۳۶	۲	۶۱	۳۰۷	۲۲۴	۶۷	۵۶	*	*	*	*	*	*	*
۴۰	حیدر آباد	۰۵۲۵۳۷	۲	۴۷	۱۵۱	۱۸۲	۷۰	۶۵	*	*	*	*	*	*	*
۴۱	خسرو آباد امجدی	۰۵۲۵۳۸	۲	۵۱	۲۲۷	۳۴۴	۱۰۸	۶۷	*	*	*	*	*	*	*
۴۲	خلیفه	۰۵۲۵۳۹	۲	۱۸	۱۱۰	۶۷	۲۳	۲۶	*	*	*	*	*	*	*
۴۳	خنجر آباد	۰۵۲۵۴۰	۲	۴۲	۲۶۳	۲۰۷	۹۷	۶۱	*	*	*	*	*	*	*
۴۴	خوشیار	۰۵۲۵۴۱	۲	۶۰	۳۶۱	۳۶۵	۱۲۵	۹۱	*	*	*	*	*	*	*
۴۵	خوباران	۰۵۲۶۰۶	۲	۷۱	۴۲۸	۳۱۹	۱۳۷	۸۴	*	*	*	*	*	*	*
۴۶	دانشی بلاغ	۰۵۲۵۴۲	۲	۱۱۶	۶۶۱	۵۰۹	۲۰۴	۱۵۸	*	*	*	*	*	*	*
۴۷	در بند مطر	۰۵۲۵۴۳	۲	۲۱	۱۲۹	۱۰۸	۵۳	۳۰	*	*	*	*	*	*	*
۴۸	دوئل بند	۰۵۲۵۴۴	۲	۲۶	۱۶۹	۱۳۶	۷۲	۴۲	*	*	*	*	*	*	*
۴۹	ده خداداد	۰۵۲۵۴۵	۲	۵۵	۲۹۸	۲۳۴	۵۳	۴۱	*	*	*	*	*	*	*
۵۰	ده رضوان	۰۵۲۵۴۶	۲	۶۲	۳۴۵	۳۴۴	۹۴	۱۰۸	*	*	*	*	*	*	*
۵۱	ده ملیمان	۰۵۲۵۴۷	۲	۸۲	۴۴۴	۳۳۱	۱۱۰	۱۲۷	*	*	*	*	*	*	*
۵۲	ده شریخ	۰۵۲۵۴۸	۲	۳۴	۱۷۴	۱۳۷	۵۵	۳۳	*	*	*	*	*	*	*
۵۳	ده عباس	۰۵۲۵۴۹	۲	۲۷	۱۸۵	۱۴۵	۵۴	۴۹	*	*	*	*	*	*	*
۵۴	ریگ چوب	۰۵۲۵۵۰	۲	۲۷	۱۵۸	۱۱۷	۳۶	۲۶	*	*	*	*	*	*	*
۵۵	زادگان سفلی	۰۵۲۵۵۱	۲	۵۷	۲۷۶	۲۸۲	۸۸	۸۲	*	*	*	*	*	*	*
۵۶	زادگان علیا	۰۵۲۵۵۲	۲	۶۱	۳۷۰	۳۷۱	۶۳	۶۵	*	*	*	*	*	*	*
۵۷	زندگانه	۰۵۲۶۰۴	۲	۴۲	۲۲۷	۱۷۴	۸۳	۵۹	*	*	*	*	*	*	*
۵۸	سایه کر سفلی	۰۵۲۵۵۳	۲	۷۱	۴۱۷	۳۱۳	۱۱۱	۱۰۶	*	*	*	*	*	*	*
۵۹	سایه کر علیا	۰۵۲۵۵۴	۲	۵۰	۲۶۸	۱۹۹	۴۲	۵۱	*	*	*	*	*	*	*
۶۰	سر اسورن آباد	۰۵۲۵۵۵	۲	۲۵	۱۶۴	۱۲۱	۶۴	۲۷	*	*	*	*	*	*	*
۶۱	سر دره بیگلر بیگی	۰۵۲۶۰۸	۲	۲۴	۱۸۴	۱۴۷	۴۵	۴۲	*	*	*	*	*	*	*

کد نوع راه آبادی: ۱ جاده اسفالت، ۲ جاده شوسه، ۳ جاده خاکی، ۴ مارود، ۵ سایر (ایستگاه راه آهن یا راه آبی)، ۵۱ ناشخص

تعداد و گاه و کورساله	تعداد و گاه و کورساله	تعمیرگاه ماشین آلات کشاورزی	فروشگاه تعاونی	دستری - وسیله نقلیه عمومی برای کارکنان	مطبخ	دستری - پرورش ماهی و پرورش آبزیان	صندوق پست	بیمار و ماهی روستایی	دامپروری و پرورش طیور و دامپروری	پرورش گاو	خانه بهداشت	مرکز بهداشتی درمانی	حمام	آموزش تخصصی کودکان	مدرسه راهنمایی	دبستان	برق	آب لوله کشی	پایگاه خدمات بهداشتی	مرکز خدمات روستایی	دفتر خدمات سازندگی	شورای اسلامی روستایی	ادامین و پرورش طیور	بسیج مذهبی مسلمانان	نظاره و دریافت آبادی
۴۲	۴۱	۳۰	۲۹	۲۸	۲۷	۳۶	۳۵	۳۴	۳۳	۳۲	۳۱	۳۰	۲۹	۲۸	۲۷	۲۶	۲۵	۲۴	۲۳	۲۲	۲۱	۲۰	۱۹	۱۸	۱۷
۵۰	۵۵۰	*	*	*	*	*	*	*	*	*	*	*	*	*	*	*	*	*	*	*	*	*	*	*	۱۷
۱۰۰	۲۰۰۰	*	*	*	*	*	*	*	*	*	*	*	*	*	*	*	*	*	*	*	*	*	*	*	۱۸
۱۵	۱۵۵۰	*	*	*	*	*	*	*	*	*	*	*	*	*	*	*	*	*	*	*	*	*	*	*	۱۹
۱۲۰	۴۸۰	*	*	*	*	*	*	*	*	*	*	*	*	*	*	*	*	*	*	*	*	*	*	*	۲۰
۵	۱۰۰۰	*	*	*	*	*	*	*	*	*	*	*	*	*	*	*	*	*	*	*	*	*	*	*	۲۱
۱۱	۲۰۰	*	*	*	*	*	*	*	*	*	*	*	*	*	*	*	*	*	*	*	*	*	*	*	۲۲
۵	۱۲۰	*	*	*	*	*	*	*	*	*	*	*	*	*	*	*	*	*	*	*	*	*	*	*	۲۳
۱۲۰	۱۵۰۰	*	*	*	*	*	*	*	*	*	*	*	*	*	*	*	*	*	*	*	*	*	*	*	۲۴
۱۵	۵۰۰	*	*	*	*	*	*	*	*	*	*	*	*	*	*	*	*	*	*	*	*	*	*	*	۲۵
۵۰	۱۰۰۰	*	*	*	*	*	*	*	*	*	*	*	*	*	*	*	*	*	*	*	*	*	*	*	۲۶
۲۰	۷۸۰	*	*	*	*	*	*	*	*	*	*	*	*	*	*	*	*	*	*	*	*	*	*	*	۲۷
۰	۱۲۰	*	*	*	*	*	*	*	*	*	*	*	*	*	*	*	*	*	*	*	*	*	*	*	۲۸
۷	۸۰	*	*	*	*	*	*	*	*	*	*	*	*	*	*	*	*	*	*	*	*	*	*	*	۲۹
۰	۲۰۰	*	*	*	*	*	*	*	*	*	*	*	*	*	*	*	*	*	*	*	*	*	*	*	۳۰
۲۰	۱۵۰۰	*	*	*	*	*	*	*	*	*	*	*	*	*	*	*	*	*	*	*	*	*	*	*	۳۱
۶۰	۲۶۰۰	*	*	*	*	*	*	*	*	*	*	*	*	*	*	*	*	*	*	*	*	*	*	*	۳۲
۱۰۰	۱۰۰۰	*	*	*	*	*	*	*	*	*	*	*	*	*	*	*	*	*	*	*	*	*	*	*	۳۳
۴۰	۱۱۰۰	*	*	*	*	*	*	*	*	*	*	*	*	*	*	*	*	*	*	*	*	*	*	*	۳۴
۹	۷۰۰	*	*	*	*	*	*	*	*	*	*	*	*	*	*	*	*	*	*	*	*	*	*	*	۳۵
۶۰	۲۱۵۰	*	*	*	*	*	*	*	*	*	*	*	*	*	*	*	*	*	*	*	*	*	*	*	۳۶
۱۰	۴۰۰	*	*	*	*	*	*	*	*	*	*	*	*	*	*	*	*	*	*	*	*	*	*	*	۳۷
۲۰	۲۵۰	*	*	*	*	*	*	*	*	*	*	*	*	*	*	*	*	*	*	*	*	*	*	*	۳۸
۸۰	۲۵۰	*	*	*	*	*	*	*	*	*	*	*	*	*	*	*	*	*	*	*	*	*	*	*	۳۹
۵۰	۲۰۰	*	*	*	*	*	*	*	*	*	*	*	*	*	*	*	*	*	*	*	*	*	*	*	۴۰
۵۰	۱۵۰۰	*	*	*	*	*	*	*	*	*	*	*	*	*	*	*	*	*	*	*	*	*	*	*	۴۱
۲۰	۷۵۰	*	*	*	*	*	*	*	*	*	*	*	*	*	*	*	*	*	*	*	*	*	*	*	۴۲
۴۲۰	۵۵۰	*	*	*	*	*	*	*	*	*	*	*	*	*	*	*	*	*	*	*	*	*	*	*	۴۳
۴	۸۰۰	*	*	*	*	*	*	*	*	*	*	*	*	*	*	*	*	*	*	*	*	*	*	*	۴۴
۱۵۰	۲۲۰۰	*	*	*	*	*	*	*	*	*	*	*	*	*	*	*	*	*	*	*	*	*	*	*	۴۵
۱۰۰	۲۵۰۰	*	*	*	*	*	*	*	*	*	*	*	*	*	*	*	*	*	*	*	*	*	*	*	۴۶
۲۵	۵۵۰	*	*	*	*	*	*	*	*	*	*	*	*	*	*	*	*	*	*	*	*	*	*	*	۴۷
۲۵	۶۰۰	*	*	*	*	*	*	*	*	*	*	*	*	*	*	*	*	*	*	*	*	*	*	*	۴۸
۲۰	۶۰۰	*	*	*	*	*	*	*	*	*	*	*	*	*	*	*	*	*	*	*	*	*	*	*	۴۹
۲۰	۱۵۰۰	*	*	*	*	*	*	*	*	*	*	*	*	*	*	*	*	*	*	*	*	*	*	*	۵۰
۶۰	۵۵۰	*	*	*	*	*	*	*	*	*	*	*	*	*	*	*	*	*	*	*	*	*	*	*	۵۱
۳۰	۸۰۰	*	*	*	*	*	*	*	*	*	*	*	*	*	*	*	*	*	*	*	*	*	*	*	۵۲
۴۰	۲۸۰	*	*	*	*	*	*	*	*	*	*	*	*	*	*	*	*	*	*	*	*	*	*	*	۵۳
۲۰	۶۰۰	*	*	*	*	*	*	*	*	*	*	*	*	*	*	*	*	*	*	*	*	*	*	*	۵۴
۱۰۰	۱۲۵۰	*	*	*	*	*	*	*	*	*	*	*	*	*	*	*	*	*	*	*	*	*	*	*	۵۵
۲۰۰	۲۴۰۰	*	*	*	*	*	*	*	*	*	*	*	*	*	*	*	*	*	*	*	*	*	*	*	۵۶
۶۰	۷۰۰	*	*	*	*	*	*	*	*	*	*	*	*	*	*	*	*	*	*	*	*	*	*	*	۵۷
۱۰۰	۱۰۰۰	*	*	*	*	*	*	*	*	*	*	*	*	*	*	*	*	*	*	*	*	*	*	*	۵۸
۳۰	۹۰۰	*	*	*	*	*	*	*	*	*	*	*	*	*	*	*	*	*	*	*	*	*	*	*	۵۹
۱۵	۵۰۰	*	*	*	*	*	*	*	*	*	*	*	*	*	*	*	*	*	*	*	*	*	*	*	۶۰
۵۰	۱۰۰۰	*	*	*	*	*	*	*	*	*	*	*	*	*	*	*	*	*	*	*	*	*	*	*	۶۱

خصوصیات اجتماعی - اقتصادی آبادیهای دارای سکنه شهرستان مستقر

شماره ردیف آبادی	آبادی	کده آبادی	نوع راه آبادی (کده)	تعداد خانوار	کل جمعیت	جمعیت عسال بیشتر	جمعیت باسواد	جمعیت شامل	فعالیت عمده کد درزی						
									۱۰	۱۱	۱۲	۱۳	۱۴	۱۵	۱۶
۶۲	سطر	۰۵۲۵۵۶	۱	۲۵۹	۱۲۸۲	۱۰۰۸	۴۷۱	۲۴۲	*	*	*	*	*	*	*
۶۳	مقیدن تگول	۰۵۲۵۵۷	۲	۱۶	۹۸	۷۲	۱۱	۲۱	*	*	*	*	*	*	*
۶۴	سلطانیه حاجی آباد	۰۵۲۵۵۹	۲	۴	۳۵	۲۶	۷	۶	*	*	*	*	*	*	*
۶۵	سورن آباد	۰۵۲۵۶۱	۲	۷۰	۳۹۲	۲۹۲	۱۲۶	۸۶	*	*	*	*	*	*	*
۶۶	سیردوله	۰۵۲۵۶۲	۲	۲۸	۱۶۳	۱۲۰	۴۵	۴۳	*	*	*	*	*	*	*
۶۷	سیرقوه	۰۵۲۵۶۳	۲	۶۷	۳۸۲	۲۸۲	۱۰۶	۹۸	*	*	*	*	*	*	*
۶۸	شور آباد	۰۵۲۵۶۴	۲	۱۱۸	۷۷۲	۵۰۹	۲۷۵	۱۴۷	*	*	*	*	*	*	*
۶۹	مقاشیه	۰۵۲۵۶۵	۲	۷۳	۴۲۵	۳۳۶	۱۳۶	۱۰۶	*	*	*	*	*	*	*
۷۰	عباس آباد	۰۵۲۶۰۲	۲	۳۰	۱۵۲	۱۲۵	۵۷	۴۰	*	*	*	*	*	*	*
۷۱	علی آباد مهدیه	۰۵۲۵۶۷	۲	۲۰	۱۶۱	۱۳۰	۳۶	۴۷	*	*	*	*	*	*	*
۷۲	غیاث آباد	۰۵۲۶۱۲	۲	۳۰	۱۸۷	۱۶۰	۷۱	۶۹	*	*	*	*	*	*	*
۷۳	غیب اله	۰۵۲۶۰۲	۲	۲۱	۲۰۳	۱۵۹	۶۷	۵۶	*	*	*	*	*	*	*
۷۴	فیروز آباد	۰۵۲۵۶۸	۲	۲۲	۲۱۱	۱۵۰	۵۲	۵۷	*	*	*	*	*	*	*
۷۵	قروه	۰۵۲۶۰۰	۲	۷۴	۳۹۳	۳۳۱	۱۸۰	۱۱۵	*	*	*	*	*	*	*
۷۶	قلعه جبر پیل	۰۵۲۵۶۹	۳	۱۷	۱۰۲	۸۰	۲۱	۲۳	*	*	*	*	*	*	*
۷۷	قلعه جوق	۰۵۲۵۷۰	۲	۹۱	۴۸۲	۳۷۰	۱۶۲	۱۱۱	*	*	*	*	*	*	*
۷۸	قلعه حاج امین	۰۵۲۵۷۱	۲	۸۲	۴۸۸	۳۸۹	۱۹۶	۱۲۳	*	*	*	*	*	*	*
۷۹	قمام	۰۵۲۵۷۲	۲	۴۵	۳۰۳	۲۲۰	۱۲۵	۷۸	*	*	*	*	*	*	*
۸۰	کارخانه امفالت	۰۵۲۵۷۳	۲	۱	۲	۲	۱	۲	*	*	*	*	*	*	*
۸۱	کارخانه امفالت و سنگ شکن	۰۵۲۵۷۴	۱	۱	۵	۴	۱	۱	*	*	*	*	*	*	*
۸۲	کازم آباد	۰۵۲۵۷۵	۲	۱	۵	۵	۲	۳	*	*	*	*	*	*	*
۸۳	کل مقید	۰۵۲۵۷۶	۲	۶۶	۳۸۲	۲۹۵	۱۴۶	۸۸	*	*	*	*	*	*	*
۸۴	کل کل	۰۵۲۵۷۷	۲	۸۲	۴۵۸	۳۳۷	۱۳۱	۱۲۱	*	*	*	*	*	*	*
۸۵	کلک امجدی	۰۵۲۵۷۸	۲	۱۰۲	۵۴۰	۴۱۶	۱۲۸	۱۱۷	*	*	*	*	*	*	*
۸۶	کله پاه	۰۵۲۵۷۹	۲	۱۶	۱۰۰	۷۹	۲۲	۲۹	*	*	*	*	*	*	*
۸۷	کنده سرخ	۰۵۲۵۸۰	۲	۷	۳۸	۲۳	۱۵	۷	*	*	*	*	*	*	*
۸۸	کوزه گران	۰۵۲۵۸۱	۲	۲۲	۱۲۹	۱۰۲	۶۲	۳۰	*	*	*	*	*	*	*
۸۹	گرچین بیان	۰۵۲۵۸۲	۲	۱۱۸	۶۷۸	۵۱۸	۲۱۰	۱۴۶	*	*	*	*	*	*	*
۹۰	گرچین دره	۰۵۲۵۸۴	۳	۲۸	۱۵۳	۱۰۵	۳۵	۲۸	*	*	*	*	*	*	*
۹۱	گزنه	۰۵۲۶۰۱	۲	۱۲۷	۸۲۱	۶۳۱	۲۸۵	۱۹۷	*	*	*	*	*	*	*
۹۲	گل تپه	۰۵۲۵۸۵	۲	۲۲	۲۰۳	۱۵۴	۸۰	۴۳	*	*	*	*	*	*	*
۹۳	گل سرخه	۰۵۲۵۸۶	۲	۵۲	۳۸۹	۲۲۹	۳۳	۴۲	*	*	*	*	*	*	*
۹۴	گلویج	۰۵۲۶۰۵	۳	۵۹	۳۱۹	۲۵۷	۱۰۸	۷۵	*	*	*	*	*	*	*
۹۵	گوجه	۰۵۲۵۸۷	۲	۱۵	۸۹	۶۸	۲۳	۱۹	*	*	*	*	*	*	*
۹۶	مرزبان	۰۵۲۵۸۸	۲	۴۰	۲۰۷	۱۵۹	۳۹	۳۸	*	*	*	*	*	*	*
۹۷	مزر اله	۰۵۲۵۸۹	۲	۲۴	۱۷۹	۱۴۹	۵۱	۳۸	*	*	*	*	*	*	*
۹۸	مولان آباد	۰۵۲۵۹۲	۲	۱۳	۷۹	۶۳	۳۰	۱۹	*	*	*	*	*	*	*
۹۹	مهدیه	۰۵۲۵۹۳	۲	۱۹	۱۲۴	۱۰۲	۳۵	۳۹	*	*	*	*	*	*	*
۱۰۰	میدان	۰۵۲۵۹۴	۲	۴۸	۲۸۰	۲۰۸	۹۸	۸۷	*	*	*	*	*	*	*
۱۰۱	نحف آباد	۰۵۳۶۱۶	۲	۴۴	۴۶۸	۱۹۸	۹۱	۵۵	*	*	*	*	*	*	*
۱۰۲	نخود تپه	۰۵۲۵۹۵	۳	۴۶	۳۱۰	۲۴۸	۱۰۵	۶۶	*	*	*	*	*	*	*
۱۰۳	نصرت آباد	۰۵۲۵۹۶	۲	۲۱	۱۷۳	۱۳۵	۶۲	۴۵	*	*	*	*	*	*	*
۱۰۴	ورداران	۰۵۲۵۹۷	۲	۴۶	۲۸۵	۲۳۷	۱۰۸	۷۵	*	*	*	*	*	*	*
۱۰۵	هفت اشیان	۰۵۲۵۶۶	۲	۱۱۱	۶۶۱	۴۹۱	۱۴۶	۲۰۱	*	*	*	*	*	*	*

کد نوع راه آبادی: ۱ جاده اسفالت، ۲ جاده شوسه، ۳ جاده خاکی، ۴ مارو، ۵ سایر (اینگاه راه آهن، بازار آبی، ۵، ناخش ۶

تعداد و گاو کوساله	تعداد کوسند و بز	تیمبرگاه پشم آلات کش درزی	فروشگاه تعاونی	دسترسی به وسایل تعمیر عمومی در آبادی	مقنن	دسترسی به روزنامه مجله و آرازی	صندوق پست	بیمار و دامای در دستبالی	داپزشک متخصصین و اپزشکی	پزشک	خانه بهداشت	مرکز بهداشتی درمانی	حمام	انوریزان صنعت مواد آونری	مدرسه راهنمایی	دبستان	برق	آب لولکشی	پایگاه خدمات بروج	مرکز خدمات در دستبالی	دفتر خدمات زندگی	شورای اسلامی در دستبالی	امکن مذهبی مسلمانان	بنج مذهبی مسلمانان	نمونه در دستبالی آبادی
۴۲	۴۱	۴۰	۳۹	۳۸	۳۷	۳۶	۳۵	۳۴	۳۳	۳۲	۳۱	۳۰	۲۹	۲۸	۲۷	۲۶	۲۵	۲۴	۲۳	۲۲	۲۱	۲۰	۱۹	۱۸	۱۷
۲۰۰	۲۰۰۰	*	*	*	*	*	*	*	*	*	*	*	*	*	*	*	*	*	*	*	*	*	*	*	۶۲
۵۰	۷۰۰	*	*	*	*	*	*	*	*	*	*	*	*	*	*	*	*	*	*	*	*	*	*	*	۶۳
۶	۲۱۰	*	*	*	*	*	*	*	*	*	*	*	*	*	*	*	*	*	*	*	*	*	*	*	۶۴
۲۰	۲۲۰۰	*	*	*	*	*	*	*	*	*	*	*	*	*	*	*	*	*	*	*	*	*	*	*	۶۵
۱	۱۰۰۰	*	*	*	*	*	*	*	*	*	*	*	*	*	*	*	*	*	*	*	*	*	*	*	۶۶
۸	۲۵۰۰	*	*	*	*	*	*	*	*	*	*	*	*	*	*	*	*	*	*	*	*	*	*	*	۶۷
۷۰	۱۱۵۰	*	*	*	*	*	*	*	*	*	*	*	*	*	*	*	*	*	*	*	*	*	*	*	۶۸
۳۰۰	۲۰۰۰	*	*	*	*	*	*	*	*	*	*	*	*	*	*	*	*	*	*	*	*	*	*	*	۶۹
۶	۲۳۰	*	*	*	*	*	*	*	*	*	*	*	*	*	*	*	*	*	*	*	*	*	*	*	۷۰
۱۰۰	۷۰۰	*	*	*	*	*	*	*	*	*	*	*	*	*	*	*	*	*	*	*	*	*	*	*	۷۱
۱۰۰	۷۵۰	*	*	*	*	*	*	*	*	*	*	*	*	*	*	*	*	*	*	*	*	*	*	*	۷۲
۱۰۰	۱۲۰۰	*	*	*	*	*	*	*	*	*	*	*	*	*	*	*	*	*	*	*	*	*	*	*	۷۳
۱۰	۲۵۰	*	*	*	*	*	*	*	*	*	*	*	*	*	*	*	*	*	*	*	*	*	*	*	۷۴
۱۲۰	۱۶۰	*	*	*	*	*	*	*	*	*	*	*	*	*	*	*	*	*	*	*	*	*	*	*	۷۵
۳۰	۵۵۰	*	*	*	*	*	*	*	*	*	*	*	*	*	*	*	*	*	*	*	*	*	*	*	۷۶
۱۸۹	۴۲۰	*	*	*	*	*	*	*	*	*	*	*	*	*	*	*	*	*	*	*	*	*	*	*	۷۷
۲۰	۱۳۰۰	*	*	*	*	*	*	*	*	*	*	*	*	*	*	*	*	*	*	*	*	*	*	*	۷۸
۱۰۰	۸۲۰	*	*	*	*	*	*	*	*	*	*	*	*	*	*	*	*	*	*	*	*	*	*	*	۷۹
۰	۰	*	*	*	*	*	*	*	*	*	*	*	*	*	*	*	*	*	*	*	*	*	*	*	۸۰
۰	۰	*	*	*	*	*	*	*	*	*	*	*	*	*	*	*	*	*	*	*	*	*	*	*	۸۱
۲	۵۴	*	*	*	*	*	*	*	*	*	*	*	*	*	*	*	*	*	*	*	*	*	*	*	۸۲
۳۰	۱۳۰۰	*	*	*	*	*	*	*	*	*	*	*	*	*	*	*	*	*	*	*	*	*	*	*	۸۳
۸	۱۳۵۰	*	*	*	*	*	*	*	*	*	*	*	*	*	*	*	*	*	*	*	*	*	*	*	۸۴
۲۲۰	۱۳۵۰	*	*	*	*	*	*	*	*	*	*	*	*	*	*	*	*	*	*	*	*	*	*	*	۸۵
۲۰	۱۰۰۰	*	*	*	*	*	*	*	*	*	*	*	*	*	*	*	*	*	*	*	*	*	*	*	۸۶
۳	۲۰۰	*	*	*	*	*	*	*	*	*	*	*	*	*	*	*	*	*	*	*	*	*	*	*	۸۷
۲۰	۵۰۰	*	*	*	*	*	*	*	*	*	*	*	*	*	*	*	*	*	*	*	*	*	*	*	۸۸
۱۰۰	۱۲۰۰	*	*	*	*	*	*	*	*	*	*	*	*	*	*	*	*	*	*	*	*	*	*	*	۸۹
۰	۶۰۰	*	*	*	*	*	*	*	*	*	*	*	*	*	*	*	*	*	*	*	*	*	*	*	۹۰
۳۰۰	۱۶۵۰	*	*	*	*	*	*	*	*	*	*	*	*	*	*	*	*	*	*	*	*	*	*	*	۹۱
۲۰	۴۵۰	*	*	*	*	*	*	*	*	*	*	*	*	*	*	*	*	*	*	*	*	*	*	*	۹۲
۲۰	۶۰۰	*	*	*	*	*	*	*	*	*	*	*	*	*	*	*	*	*	*	*	*	*	*	*	۹۳
۳۰	۵۰۰	*	*	*	*	*	*	*	*	*	*	*	*	*	*	*	*	*	*	*	*	*	*	*	۹۴
۱۵	۲۸۰	*	*	*	*	*	*	*	*	*	*	*	*	*	*	*	*	*	*	*	*	*	*	*	۹۵
۲۰	۲۵۰	*	*	*	*	*	*	*	*	*	*	*	*	*	*	*	*	*	*	*	*	*	*	*	۹۶
۷	۸۵۰	*	*	*	*	*	*	*	*	*	*	*	*	*	*	*	*	*	*	*	*	*	*	*	۹۷
۱۰	۱۷۰	*	*	*	*	*	*	*	*	*	*	*	*	*	*	*	*	*	*	*	*	*	*	*	۹۸
۵۰	۵۰۰	*	*	*	*	*	*	*	*	*	*	*	*	*	*	*	*	*	*	*	*	*	*	*	۹۹
۷۰	۴۳۰	*	*	*	*	*	*	*	*	*	*	*	*	*	*	*	*	*	*	*	*	*	*	*	۱۰۰
۳۵۰	۱۳۵	*	*	*	*	*	*	*	*	*	*	*	*	*	*	*	*	*	*	*	*	*	*	*	۱۰۱
۲۰۰	۱۰۰۰	*	*	*	*	*	*	*	*	*	*	*	*	*	*	*	*	*	*	*	*	*	*	*	۱۰۲
۱۳۰	۶۰۰	*	*	*	*	*	*	*	*	*	*	*	*	*	*	*	*	*	*	*	*	*	*	*	۱۰۳
۷۰	۱۰۰۰	*	*	*	*	*	*	*	*	*	*	*	*	*	*	*	*	*	*	*	*	*	*	*	۱۰۴
۴۰	۲۲۰۰	*	*	*	*	*	*	*	*	*	*	*	*	*	*	*	*	*	*	*	*	*	*	*	۱۰۵

نوع راه و فعالیت کشاورزی آبادیهای خالی از سکنه شهرستان سنقر

شماره ردیف	آبادی	کده آبادی	نوع راه آبادی (کده)	نوع فعالیت کشاورزی					
				زراعت	باغداری	دامداری و دامپروری	پرورش طیور	پرورش گاو شیری	پرورش بز و گوسفند
۱	۲	۳	۴	۵	۶	۷	۸	۹	۱۰
	بخش مرکزی								
	دهستان قعله کروی								
۱	امامزاده ابوهادی	۰۵۲۳۳۹	۲	*					
۲	امامزاده عبدالله	۰۵۲۳۴۰	۴	*					
۳	تقوی پتر ادیو و تلویزیون	۰۵۲۳۴۸	۲						
۴	کوره اجر پزی جهاد	۰۵۲۴۱۲	۲				*		
۵	مرغداری لطفی	۰۵۲۴۰۰	۲						
۶	مزرعه بیگلر آباد	۰۵۲۴۰۱	۴	*					
۷	مزرعه جو اسیاب چو	۰۵۲۴۰۲	۲	*					
۸	مزرعه اربیده	۰۵۲۴۰۳	۴	*					
۹	مزرعه دره باغ	۰۵۲۴۰۴	۲	*					
۱۰	مزرعه ده کهنه	۰۵۲۴۰۵	۲	*					
	دهستان کلیانی								
۱	امامزاده حیدر	۰۵۲۵۰۴	۶						
۲	امامزاده سید جلال	۰۵۲۵۰۵	۴						
۳	امجد آباد	۰۵۲۵۰۷	۲	*					
۴	باغ و مزرعه قدسی	۰۵۲۵۰۸	۱	*	*				
۵	پامگاه ژاند ارمری ال عمران	۰۵۲۵۱۱	۶						
۶	پامگاه ژاند ارمری کل سفید	۰۵۲۵۱۲	۲						
۷	جو پیمان	۰۵۲۵۱۶	۲	*					
۸	دروازه	۰۵۲۶۰۹	۶						
۹	سلطان آباد	۰۵۲۵۵۸	۲	*					
۱۰	منگبیری ملیهی	۰۵۲۵۶۰	۲						
۱۱	گاو داری حسن قربانی	۰۵۲۵۸۲	۱	*		*			
۱۲	مزرعه اسدییه	۰۵۲۵۹۰	۶						
۱۳	مزرعه مصلحان	۰۵۲۵۹۱	۶						
	سایر نقاط								

کد نوع راه آبادی: جاده اسفالت ۱، جاده شوسه ۲، جاده خاکی ۳، مالرو ۴، سایر (ایستگاه راه آهن، باره آبی) ۵، نامشخص ۶