

۲۱۳۱۵  
۲۳۵۳۴  
۱۲۵۵  
۲۵۱۰۲  
۲

## بسمه تعالی

### پیشگفتار

سرشماری عمومی نفوس و مسکن در ایران به موجب قانون، هر ۱۰ سال یکبار توسط مرکز آمار ایران انجام می‌شود. تاکنون چهار سرشماری عمومی نفوس و مسکن در سالهای ۱۳۳۵، ۱۳۴۵، ۱۳۵۵ و ۱۳۶۵ به مرحله اجرا درآمده است. نخستین سرشماری، توسط اداره کل آمار عمومی، و سرشماریهای بعدی، توسط مرکز آمار ایران انجام گرفته است. سرشماری سال ۱۳۶۵، اولین سرشماری در نظام جمهوری اسلامی ایران است که علی‌رغم جنگ تحمیلی، محاصره اقتصادی و مزیقه‌های ناشی از هر یک، به حول و قوه الهی مطابق برنامه‌پیش‌بینی شده به نحو مطلوب به انجام رسید. سرشماری عمومی نفوس و مسکن، مناسبترین ابزار برنامه‌ریزیهای توسعه اجتماعی، اقتصادی و فرهنگی در کشور است که با ارائه آمار و اطلاعات درست، رهنمودهای لازم برای رسیدن به اهداف برنامه‌ریزیهای کوتاه‌مدت، میان‌مدت و بلندمدت را در اختیار سیاست‌گذاران، مسئولان و برنامه‌ریزان کشور قرار می‌دهد.

وسعت و عظمت کار سرشماری، مرکز آمار ایران را بر آن داشت که از نیمه دوم سال ۱۳۶۱ با برنامه‌ریزیهای دقیق، فعالیت مستمر و پیگیری را برای تهیه مقدمات سرشماری عمومی نفوس و مسکن آغاز کند. اولین قدم در این زمینه، شناخت نیازهای اساسی دستگاه‌های مسئول کشور بود که بر آن اساس، طرح مقدماتی سرشماری تهیه شد و به طور آزمایشی در مناطق شهری و روستایی سه شهرستان آستانه شرفیه از استان گیلان، سراوان از استان سیستان و بلوچستان و شادگان از استان خوزستان و نیز در چند حوزه نمونه در هر یک از استانهای دیگر به مرحله اجرا درآمد. با استفاده از نتایج حاصل از آزمایش سرشماری، پرسشنامه‌ها، فرمها و دستورالعملهای فنی و اجرایی مورد تجدید نظر قرار گرفت و بر آن اساس، طرح نهایی سرشماری تهیه و آماده اجرا شد. عملیات اجرایی سرشماری به طور همزمان در تمام نقاط کشور از تاریخ ۱۶ تا ۳۰ مهرماه سال ۱۳۶۵ انجام شد. در این مرحله، سازمان برنامه و بودجه استانها، مراکز تربیت معلم و سایر سازمانها و موسسات دولتی و همچنین نهادهای انقلاب اسلامی، همکاریهای ارزنده‌ای با مرکز آمار ایران داشتند و مردم فداکار ایران نیز با همیاری و مساعدت خود، امکان اجرای موفقیت آمیز سرشماری را فراهم آوردند.

پرسشنامه‌هایی که در جریان اجرای سرشماری تکمیل شده است، حجم عظیمی از اطلاعات آماری را در بر دارد که در جداول متعدد، برای هر یک از سطوح جغرافیایی، قابل استخراج و ارائه است. برخی از این اطلاعات در قالب نشریات نتایج سرشماری ارائه می‌شود و سایر اطلاعات در صورت نیاز و برحسب مورد، در اختیار استفاده‌کنندگان قرار خواهد گرفت.

فرهنگ آبادیهای شهرستان ، یکی از مجموعه نشریات نتایج سرشماری عمومی نفوس و مسکن است که در ۱۹۵ جلد برای ۱۹۵ شهرستان ( بر اساس تقسیمات کشوری در زمان سرشماری ) منتشر می شود . در هر یک از این نشریات ، ۳۹ خصوصیت عمده جمعیتی ، اجتماعی ، اقتصادی و فرهنگی برای هر یک از آبادیهای دارای سکنه و نیز جدولی در مورد آبادیهای خالی از سکنه شهرستان به تفکیک بخش و دهستان ارائه شده است . همچنین این نشریات شامل نقشه کشور ( که نشان دهنده موقعیت شهرستان در داخل استان است ) ، نقشه شهرستان ( به تفکیک بخش و دهستان ، و موقعیت مراکز بخش ، نقاط شهری و آبادیهای دارای ۲۰۰۰ نفر جمعیت و بیشتر ) و نقشه های مربوط به بخش یا بخشهای شهرستان ( به تفکیک دهستان و آبادیهای دارای ۲۰ خانوار و بیشتر ) است . لازم به یادآوری است ، نقشه شهرستانها که موقعیت کلیه آبادیها ( دارای سکنه و خالی از سکنه ) روی آن مشخص شده ، در مرکز آمار ایران موجود و قابل ارائه به استفاده کنندگان است . امید است این مجموعه از نشریات نتایج سرشماری بتواند اطلاعات لازم برای شناخت اوضاع اجتماعی و اقتصادی آبادیهای کشور را در اختیار تصمیم گیران ، برنامه ریزان و پژوهشگران قرار دهد .

مرکز آمار ایران

فهرست مندرجات فرهنگ آبادیهای شهرستان گیلانغرب

صفحه

عنوان

تعاریف و مفاهیم مورد استفاده در سرشماری عمومی نفوس و مسکن سال ۱۳۶۵ ( ویژه فرهنگ آبادیها )

یک	جمعیت ( جامعه مورد سرشماری )
یک	خانوار
دو	اقامتگاه معمولی
دو	شهر ( نقطه شهری )
دو	آبادی (نقطه روستایی)
دو	جمعیت ساکن در نقاط شهری
دو	جمعیت ساکن در نقاط روستایی
دو	سن
دو	مهاجران وارد شده
دو	محل تولد
دو	باسواد
سه	کار
سه	وضع فعالیت در ۷ روز گذشته

مفاهیم به کار رفته در این نشریه

چهار	نسبت جنسی
چهار	گروههای عمده سنی
چهار	نسبت باسوادی

ویژگیهای عمده نقاط روستایی شهرستان

۱	جمعیت
۳	خانوار
۳	مهاجرت
۴	سواد
۵	وضع فعالیت
۶	نقشه تقسیمات کشوری جمهوری اسلامی ایران به تفکیک استان : ۱۳۶۵
۷	نقشه شهرستان به تفکیک بخش و دهستان

- ۸ ..... نقشه روستایی بخش مرکزی شهرستان گیلانغرب از استان باختران ( کفرور ، سیداییاز ، چلموگراور )
- ۹ ..... نقشه روستایی بخش مرکزی شهرستان گیلانغرب از استان باختران ( دهستانهای دیره ، گیلانغرب و مپژنان )

جداول

- ۱۵ ..... خصوصیات اجتماعی - اقتصادی آبادیهای دارای سکنه شهرستان
- ۲۵ ..... نوع راه و فعالیت کشاورزی آبادیهای خالی از سکنه شهرستان

پیوستها

فرم ۳ - ( پرسشنامه آبادی )

فهرست مجموعه نشریات فرهنگ آبادیهای کشور براساس نتایج سرشماری عمومی نفوس و مسکن سال ۱۳۶۵

H.A  
Korjani  
1385  
9/18  
13

## تعاریف و مفاهیم مورد استفاده در سرشماری عمومی نفوس و مسکن سال ۱۳۶۵ (ویژه فرهنگ آبادیها)

### جمعیت (جامعه مورد سرشماری)

اعضای همه خانوارهای معمولی ساکن و دستجمعی که اقامتگاه معمولی آنان در زمان سرشماری در ایران قرار دارد و نیز اعضای کلیه خانوارهای معمولی غیر ساکن کشور، جامعه مورد سرشماری را تشکیل می‌دهند. اعضای هیئتهای سیاسی و سفارتخانه‌های خارجی در ایران و افراد خانواده آنان جزو جامعه مورد سرشماری محسوب نمی‌شوند، اما ایرانیان عضو هیئتهای سیاسی و سفارتخانه‌های ایران در خارج از کشور و افراد خانواده آنان، جزو جامعه مورد سرشماری به حساب می‌آیند.

### خانوار

خانوار از چند نفر تشکیل می‌شود که با هم در یک اقامتگاه زندگی می‌کنند، با یکدیگر هم‌خرج هستند و معمولاً "با هم غذا می‌خورند". فردی که به تنهایی زندگی می‌کند نیز، خانوار تلقی می‌شود.  
خانوار معمولی: خانوار با تعریف فوق، اکثر افراد کشور را در بر می‌گیرد و به همین دلیل این‌گونه خانوارها، "خانوار معمولی" نیز نامیده می‌شود.

خانوار معمولی ساکن: خانواری که در اقامتگاه ثابت سکونت دارد، "خانوار معمولی ساکن" نامیده می‌شود.  
خانوار معمولی غیر ساکن: خانواری که در زمان سرشماری در اقامتگاه ثابتی سکونت ندارد، "خانوار معمولی غیر ساکن" نامیده می‌شود. این دسته از خانوارها شامل سه گروه زیر است:

- ۱- خانوارهایی که در زمان سرشماری در کوچ به سر می‌برند و یا در خارج شهرها و آبادیها در زیر چادر زندگی می‌کنند.
  - ۲- خانوارهایی که در محل زندگی ثابتی زندگی نمی‌کنند و به‌طور مداوم محل زندگی خود را تغییر می‌دهند، مانند کولیها.
  - ۳- خانوارهایی که محل زندگی مشخص ندارند و شبها معمولاً "در پارکها، خرابه‌ها، زیرپلها و ... پیتوته می‌کنند.
- خانوار دستجمعی: مجموعه افرادی که به دلیل داشتن هدف یا ویژگیهای مشترک مانند تحصیل، بیماری روانی و ... با هم در یک موسسه از قبیل خوابگاه دانشجویی، آسایشگاه روانی و ... زندگی می‌کنند، یک خانوار دستجمعی به حساب می‌آیند. در این سرشماری، افرادی که در ندامتگاهها، بازداشتگاهها و مراکز مشابه نگهداری می‌شوند و نیز افرادی که در سربازخانه‌ها، پادگانها، پاسگاهها، پایگاهها، یا اردوگاههای نظامی و انتظامی به‌طور جمعی به سر می‌برند و همچنین دانش‌آموزان و دانشجویان موسسات آموزشی نیروهای نظامی و انتظامی، به عنوان اعضای خانوار دستجمعی مورد سرشماری قرار نمی‌گیرند. این‌گونه افراد همراه با سایر اعضای خانوار معمولی خود سرشماری می‌شوند.

## اقامتگاه معمولی

اقامتگاه معمولی خانوار، محلی است که خانوار در زمان سرشماری در آنجا زندگی می‌کند، مشروط بر اینکه اقامتگاه دیگری نداشته باشد. اقامتگاه معمولی خانواری که در زمان سرشماری پیش از یک اقامتگاه دارد، محلی است که بیشترین مدت سال را در آنجا به سر می‌برد.

## شهر (نقطه شهری)

منظور از شهر، هر یک از نقاطی است که دارای شهرداری باشد.

## آبادی (نقطه روستایی)

آبادی به مجموعه یک یا چند مکان و اراضی به هم پیوسته (اعم از کشاورزی و غیرکشاورزی) گفته می‌شود که خارج از محدوده شهرها واقع شده و دارای محدوده ثبتی یا عرفی مستقل باشد. اگر آبادی در زمان سرشماری، محل سکونت خانوار یا خانوارهایی باشد، "دارای سکنه" و در غیر این صورت، "خالی از سکنه" تلقی می‌شود.

## جمعیت ساکن در نقاط شهری

منظور از جمعیت ساکن در نقاط شهری در هر یک از محدوده‌های بخش، شهرستان، استان یا کشور، جمعیت کلیه شهرهایی است که در همان محدوده قرار دارد و جمعیت هر شهر عبارت است از مجموع تعداد اعضای همه خانوارهای معمولی ساکن و دستجمعی که اقامتگاه معمولی آنها در زمان سرشماری در آن شهر واقع است.

## جمعیت ساکن در نقاط روستایی

منظور از جمعیت ساکن در نقاط روستایی در هر یک از محدوده‌های دهستان، بخش، شهرستان، استان یا کشور، جمعیت کلیه آبادیهایی است که در همان محدوده قرار دارد و جمعیت هر آبادی عبارت است از مجموع تعداد اعضای همه خانوارهای معمولی ساکن و دستجمعی که اقامتگاه معمولی آنها در زمان سرشماری در آن آبادی واقع است.

## سن

منظور از سن، تعداد سالهای کاملی است که از زمان تولد فرد گذشته است.

## مهاجران وارد شده

در هر شهر یا آبادی، آن دسته از اعضای خانوارهای معمولی ساکن و دستجمعی که متولد آنجا نباشند، مهاجر شناخته می‌شوند.

## محل تولد

منظور از محل تولد، آبادی یا شهری است که در زمان تولد فرد، اقامتگاه معمولی مادر او بوده است.

## باسواد

کسانی که می‌توانند به فارسی یا هر زبان دیگری متن ساده‌ای را بخوانند و بنویسند، خواه مدرک رسمی داشته یا نداشته باشند، باسواد تلقی می‌شوند. همه محصلان از جمله نوآموزان سال اول ابتدایی و سوادآموزان نهضت سوادآموزی نیز باسواد به حساب می‌آیند.

کار، هر فعالیت فکری یا بدنی است که قانوناً " مجاز باشد و به منظور کسب درآمد ( نقدی، غیرنقدی) صورت گیرد .

#### وضع فعالیت در ۷ روز گذشته

در این سرشماری، وضع فعالیت افراد در ۷ روز پیش از مراجعه مامور سرشماری مورد نظر است. هر یک از افراد از این نظر و با توجه به تعریف کار، در یکی از گروههای زیر قرار میگیرند:

شاغل: افراد زیر شاغل به حساب میآیند:

– کسانی که دارای شغلی هستند، اعم از اینکه در ۷ روز پیش از مراجعه مامور سرشماری کار کرده و یا به عللی از قبیل مرخصی، بیماری، تعطیل موقت محل کار و ... کار نکرده‌اند و پس از رفع علت به کار خود ادامه خواهند داد.

– کسانی که شغل مستمر نداشته ولی در ۷ روز پیش از مراجعه مامور سرشماری، حداقل دو روز کار کرده‌اند.

– کسانی که تحت عنوان کارآموز در ۷ روز پیش از مراجعه مامور سرشماری به کار اشتغال داشته‌اند.

– کسانی که دارای شغلی هستند، ولی در ۷ روز پیش از مراجعه مامور سرشماری به اقتضای فصل و ماهیت فصلی کار خود، کار نکرده‌اند (بیکاران فصلی)، مشروط بر آنکه در جستجوی کار دیگری هم نباشند.

– افرادی که به انجام خدمت وظیفه عمومی مشغول هستند.

– کسانی که در حال گذراندن دوره‌های آموزشی در دانشکده‌ها و آموزشگاههای مربوط به نیروهای نظامی و انتظامی هستند.

بیکار (جویای کار): کسانی که شاغل به حساب نمی‌آیند و در ۷ روز پیش از مراجعه مامور سرشماری در جستجوی کار بوده‌اند، بیکار (جویای کار) تلقی می‌شوند.

محصل: کسانی که شاغل، بیکار (جویای کار) محسوب نمی‌شوند و در ۷ روز پیش از مراجعه مامور سرشماری در حال تحصیل بوده‌اند، محصل به حساب می‌آیند.

خانه‌دار: خانه‌دار به کسانی گفته می‌شود که شاغل، بیکار (جویای کار) و محصل به حساب نمی‌آیند و بنابر اظهار پاسخگو، در ۷ روز پیش از مراجعه مامور سرشماری به خانه‌داری مشغول بوده‌اند.

دارای درآمد بدون کار: کسانی که شاغل، بیکار (جویای کار) محصل و خانه‌دار محسوب نمی‌شوند و درآمدهای مستمری مانند حقوق بازنشستگی، حقوق وظیفه، درآمد املاک و مستغلات، سود سهام و ... دارند، دارای درآمد بدون کار محسوب می‌شوند.

سایر: کسانی که از نظر وضع فعالیت در ۷ روز پیش از مراجعه مامور سرشماری، در هیچ یک از گروههای بالا قابل طبقه‌بندی نیستند، در گروه سایر قرار می‌گیرند.

## مفاهیم به کار رفته در این نشریه

### نسبت جنسی

نسبت تعداد مردان به زنان یا زنان به مردان، نسبت جنسی نامیده می‌شود. معمولاً "در این مورد نسبت تعداد مردان به زنان را محاسبه می‌کنند و به صورت درصد ارائه می‌دهند. یعنی اگر  $M$  تعداد مردان و  $F$  تعداد زنان در یک منطقه جغرافیایی باشد، نسبت جنسی در آن منطقه عبارت خواهد بود از:

$$\text{نسبت جنسی} = \frac{M}{F} \times 100$$

### گروههای عمده سنی

در مجموعه نشریات نتایج سرشماری عمومی نفوس و مسکن سال ۱۳۶۵، علاوه بر سنین منفرد و گروههای سنی منظم (۵ ساله و ۱۰ ساله)، طبقه‌بندی سنی دیگری نیز برای جمعیت در نظر گرفته شده است که هر طبقه آن، یک گروه عمده سنی نامیده می‌شود و عبارت است از:

افراد ۱-۵ ساله: نوباوگان

افراد ۶-۱۰ ساله: کودکان

افراد ۱۱-۱۴ ساله: نوجوانان

افراد ۱۵-۲۴ ساله: جوانان

افراد ۲۵-۶۴ ساله: میانسالان

افراد ۶۵ ساله و بیشتر: بزرگسالان

افرادی که سن آنان معلوم نبوده و یا امکان انتساب آنان به یکی از گروههای سنی وجود نداشته است، در گروه "سن نامشخص" منظور شده است.

### نسبت باسواد

این نسبت در هر جامعه از تقسیم تعداد افراد با سواد در یک سن یا گروه سنی معین به جمعیت آن سن یا گروه سنی به دست می‌آید و معمولاً "به صورت درصد" بیان می‌شود.



ویژگیهای عمده نقاط روستایی شهرستان گیلانغرب

گیلانغرب یکی از شهرستانهای استان باختران است که در جنوب این استان واقع شده و مرکز آن شهر گیلانغرب است . این شهرستان دارای ۱ شهر به نام گیلانغرب است . همچنین شهرستان گیلانغرب به ۱ بخش شامل ۷ دهستان تقسیم شده و متشکل از ۴۰۰ آبادی دارای سکنه و ۱ آبادی خالی از سکنه است .

جمعیت

در سرشماری عمومی نفوس و مسکن مهرماه ۱۳۶۵ ، شهرستان گیلانغرب دارای ۵۷۱۴۱ نفر جمعیت بوده است . از این تعداد ۱۲۰ نفر ساکن در نقاط شهری و ۵۷۱۲۹ نفر ساکن در نقاط روستایی بوده اند .

جدول ۱- تعداد آبادیهای دارای سکنه شهرستان بر حسب بخش ، به تفکیک طبقات عمیق

بخش	جمع	۱ تا ۲۴ نفر	۲۵ تا ۹۹ نفر	۱۰۰ تا ۲۴۹ نفر	۲۵۰ تا ۹۹۹ نفر	۱۰۰۰ تا ۲۴۹۹ نفر	۲۵۰۰ تا ۴۹۹۹ نفر	۵۰۰۰ نفر و بیشتر
شهرستان گیلانغرب	۲۰۰	۱۲	۲۲	۲۱	۶۲	۴۴	۱۹	۸
شهرکزی	۲۰۰	۱۲	۲۲	۲۱	۶۲	۴۴	۱۹	۸

از جمعیت نقاط روستایی این شهرستان ۲۹۳۵۶ نفر را مردان و ۲۷۷۷۳ نفر را زنان تشکیل می‌دهد . نسبت جنسی در این جمعیت نشان می‌دهد که در مقابل هر ۱۰۰ نفر زن ، ۱۰۶ نفر مرد وجود دارد . این نسبت در بین اطفال کمتر از یکساله ۱۱۴ و در بین افراد ۶۵ ساله و بیشتر ۱۴۶ است . پایینترین نسبت جنسی به گروه سنی جوانان ( ۱۵ - ۲۴ ساله ) و بالاترین نسبت ، به گروه سنی بزرگسالان ( ۶۵ ساله و بیشتر ) تعلق دارد .

جدول ۲- جمعیت نقاط روستایی شهرستان بر حسب بخش و گروه‌های عمده‌نشینی، به تفکیک جنس

نسبت جنسی	زن	مرد	مرد و زن		گروه‌های عمده‌نشینی
			درصد	تعداد	
۱۰۶	۲۷۷۷۳	۲۹۳۵۶	۱۰۰/۰۰	۵۷۱۲۹	شهرستان دیلمان تفریب
۱۱۴	۱۰۴۳	۱۱۸۹	۳/۹۱	۲۲۳۲	اطفال / کمتر از یکساله /
۱۰۸	۵۱۲۲	۵۵۱۸	۱۸/۶۲	۱۰۶۴۰	نوباوگان / ۱-۵ ساله /
۱۰۵	۴۱۲۴	۴۳۲۵	۱۴/۷۹	۸۴۴۹	کودکان / ۶-۱۰ ساله /
۱۱۴	۲۷۴۱	۳۱۳۱	۱۰/۲۸	۵۸۷۲	نوجوانان / ۱۱-۱۴ ساله /
۹۶	۵۷۷۵	۵۵۴۳	۱۹/۸۱	۱۱۳۱۸	جوانان / ۱۵-۲۴ ساله /
۱۰۴	۸۱۸۷	۸۴۹۷	۲۹/۲۰	۱۶۶۸۴	میانسالان / ۲۵-۶۴ ساله /
۱۴۶	۷۷۹	۱۱۴۱	۳/۳۶	۱۹۲۰	بزرگسالان / ۶۵ ساله و بیشتر /
■	۲	۱۲	۰/۰۲	۱۴	نامشخص
۱۰۶	۲۷۷۷۳	۲۹۳۵۶	۱۰۰/۰۰	۵۷۱۲۹	بخش مرکزی
۱۱۴	۱۰۴۳	۱۱۸۹	۳/۹۱	۲۲۳۲	اطفال / کمتر از یکساله /
۱۰۸	۵۱۲۲	۵۵۱۸	۱۸/۶۲	۱۰۶۴۰	نوباوگان / ۱-۵ ساله /
۱۰۵	۴۱۲۴	۴۳۲۵	۱۴/۷۹	۸۴۴۹	کودکان / ۶-۱۰ ساله /
۱۱۴	۲۷۴۱	۳۱۳۱	۱۰/۲۸	۵۸۷۲	نوجوانان / ۱۱-۱۴ ساله /
۹۶	۵۷۷۵	۵۵۴۳	۱۹/۸۱	۱۱۳۱۸	جوانان / ۱۵-۲۴ ساله /
۱۰۴	۸۱۸۷	۸۴۹۷	۲۹/۲۰	۱۶۶۸۴	میانسالان / ۲۵-۶۴ ساله /
۱۴۶	۷۷۹	۱۱۴۱	۳/۳۶	۱۹۲۰	بزرگسالان / ۶۵ ساله و بیشتر /
■	۲	۱۲	۰/۰۲	۱۴	نامشخص

■ محاسبه مفهومی ندارد.

خانوار

در سرشماری مهرماه ۱۳۶۵ ، شهرستان گیلانغرب دارای ۹۹۹۱ خانوار بوده است . از این تعداد ، ۳ خانوار ساکن در نقاط شهری ، ۹۹۸۸ خانوار ساکن در نقاط روستایی بودماند .

جدول ۳- تعداد آبادیهایی دارای سکنه شهرستان بر حسب بخش ، به تفکیک گروه بندی تعداد خانوار

بخش	جمع	۱ تا ۲ خانوار	۳ تا ۴ خانوار	۵ تا ۹ خانوار	۱۰ تا ۱۹ خانوار	۲۰ تا ۲۹ خانوار	۳۰ تا ۴۹ خانوار	۵۰ تا ۹۹ خانوار	۱۰۰ تا ۱۹۹ خانوار	۲۰۰ تا ۴۹۹ خانوار	۵۰۰ تا ۹۹۹ خانوار	۱۰۰۰ خانوار و بیشتر
شهرستان گیلانغرب	۲۰۰	۱۴	۲۸	۳۴	۶۲	۲۸	۱۶	۸	۰	۰	۰	۰
مرکزی	۲۰۰	۱۴	۲۸	۳۴	۶۲	۲۸	۱۶	۸	۰	۰	۰	۰

متوسط تعداد افراد در خانوارهای معمولی ساکن نقاط روستایی این شهرستان ، ۵/۷ نفر است . بیشترین تعداد خانوار ، مربوط به خانوارهای ۵ نفره و کمترین آن مربوط به خانوارهای ۱ نفره است .

جدول ۴- خانوارهای معمولی ساکن نقاط روستایی شهرستان بر حسب بخش ، به تفکیک تعداد افراد در خانوار

بخش	جمع	۱ نفر	۲ نفر	۳ نفر	۴ نفر	۵ نفر	۶ نفر	۷ نفر	۸ نفر	۹ نفر	۱۰ نفر و بیشتر
شهرستان گیلانغرب	۹۹۸۸	۱۷۴	۷۴۷	۱۰۹۲	۱۲۶۰	۱۴۵۵	۱۴۲۷	۱۳۱۶	۱۰۷۳	۶۹۸	۶۴۶
بخش مرکزی	۹۹۸۸	۱۷۴	۷۴۷	۱۰۹۲	۱۲۶۰	۱۴۵۵	۱۴۲۷	۱۳۱۶	۱۰۷۳	۶۹۸	۶۴۶

مهاجرت

در سرشماری عمومی نفوس و مسکن مهرماه ۱۳۶۵ ، ۷۳/۷ درصد از جمعیت نقاط روستایی شهرستان گیلانغرب در همان آبادی که در زمان سرشماری اقامت داشتند متولد شدهاند . مقایسه محل تولد افراد با محلی که در زمان سرشماری در آنجا اقامت داشتند نشان میدهد که ۸/۴ درصد جمعیت نقاط روستایی این شهرستان از آبادی به آبادی و ۱۷/۴ درصد از شهر به آبادی ، در طول زندگی شان مهاجرت کردهاند .

### جدول ۵- جمعیت نقاط روستایی شهرستان بر حسب گروههای عمده شغلی، به تفکیک محل تولد

اطلاعات	محل تولد در جاهای دیگر			محل تولد در آبادی محل اقامت	جمع	گروههای عمده شغلی
	خارج از کشور	شهر	آبادی			
۱۲۴	۱۵۴	۹۹۴۸	۴۷۹۳	۴۲۱۱۰	۵۷۱۲۹	شهرستان گیلانغرب
۱۸	۰	۱۸	۷۰	۲۱۲۶	۲۲۳۲	اطفال / کمتر از یکساله /
۲۵	۳	۶۸۱	۵۳۴	۹۳۹۷	۱۰۶۴۰	نوجوانان / ۱-۵ ساله /
۱۹	۳۱	۱۶۳۱	۶۱۱	۶۱۵۷	۸۴۴۹	کودکان / ۶-۱۰ ساله /
۱۸	۲۰	۱۱۱۷	۴۶۲	۴۲۵۵	۵۸۷۲	نوجوانان / ۱۱-۱۴ ساله /
۱۹	۲۵	۲۵۶۵	۱۰۰۳	۷۶۹۶	۱۱۳۱۸	جوانان / ۱۵-۲۴ ساله /
۲۲	۵۳	۳۵۵۵	۱۸۷۳	۱۱۱۸۱	۱۶۶۸۴	میانسالان / ۲۵-۶۴ ساله /
۳	۹	۳۸۰	۲۴۰	۱۲۸۸	۱۹۲۰	بزرگسالان / ۶۵ ساله و بیشتر /
۰	۳	۱	۰	۱۰	۱۴	نامشخص

سواد

در سرشماری مهرماه ۱۳۶۵ شهرستان گیلانغرب ، از ۴۴۲۵۷ نفر جمعیت ۶ ساله و بیشتر نقاط روستایی این شهرستان ، ۴۴/۶ درصد باسواد بودند . نسبت باسوادی در این جمعیت برای مردان ، ۵۵/۸ درصد و برای زنان ، ۳۲/۸ درصد بوده است . این نسبت برای افراد لازمالتعلیم ( ۶-۱۴ ساله ) ، ۷۵/۵ درصد و برای افراد ۱۵ ساله و بیشتر ، ۲۹/۸ درصد بوده است .

### جدول ۶- درصد باسوادان بی سوادان در جمعیت ۶ ساله و بیشتر نقاط روستایی شهرستان بر حسب جنس و گروههای عمده شغلی به تفکیک محل تولد

اطلاعات	بی سواد		باسواد		جمع	گروههای عمده شغلی
	زن	مرد	زن	مرد		
۰/۳۵	۶۶/۷۴	۴۳/۹۰	۳۲/۸۲	۵۵/۸۳	۱۰۰/۰۰	شهرستان گیلانغرب
۱/۰۵	۲۵/۸۹	۱۰/۰۶	۶۲/۷۱	۸۹/۲۳	۱۰۰/۰۰	کودکان / ۶-۱۰ ساله /
۰/۱۵	۴۰/۸۶	۱۲/۲۰	۵۸/۹۹	۸۷/۶۴	۱۰۰/۰۰	نوجوانان / ۱۱-۱۴ ساله /
۰/۰۹	۵۷/۹۹	۲۷/۸۰	۴۱/۹۰	۷۲/۱۳	۱۰۰/۰۰	جوانان / ۱۵-۲۴ ساله /
۰/۱۷	۹۴/۱۹	۷۶/۴۶	۵/۶۴	۲۳/۳۷	۱۰۰/۰۰	میانسالان / ۲۵-۶۴ ساله /
۰/۹۴	۹۷/۴۳	۹۴/۷۴	۰/۹۰	۴/۸۲	۱۰۰/۰۰	بزرگسالان / ۶۵ ساله و بیشتر /
۰/۳۵	۶۶/۷۴	۴۳/۹۰	۳۲/۸۲	۵۵/۸۳	۱۰۰/۰۰	بخش مرکزی
۱/۰۵	۲۵/۸۹	۱۰/۰۶	۶۲/۷۱	۸۹/۲۳	۱۰۰/۰۰	کودکان / ۶-۱۰ ساله /
۰/۱۵	۴۰/۸۶	۱۲/۲۰	۵۸/۹۹	۸۷/۶۴	۱۰۰/۰۰	نوجوانان / ۱۱-۱۴ ساله /
۰/۰۹	۵۷/۹۹	۲۷/۸۰	۴۱/۹۰	۷۲/۱۳	۱۰۰/۰۰	جوانان / ۱۵-۲۴ ساله /
۰/۱۷	۹۴/۱۹	۷۶/۴۶	۵/۶۴	۲۳/۳۷	۱۰۰/۰۰	میانسالان / ۲۵-۶۴ ساله /
۰/۹۴	۹۷/۴۳	۹۴/۷۴	۰/۹۰	۴/۸۲	۱۰۰/۰۰	بزرگسالان / ۶۵ ساله و بیشتر /

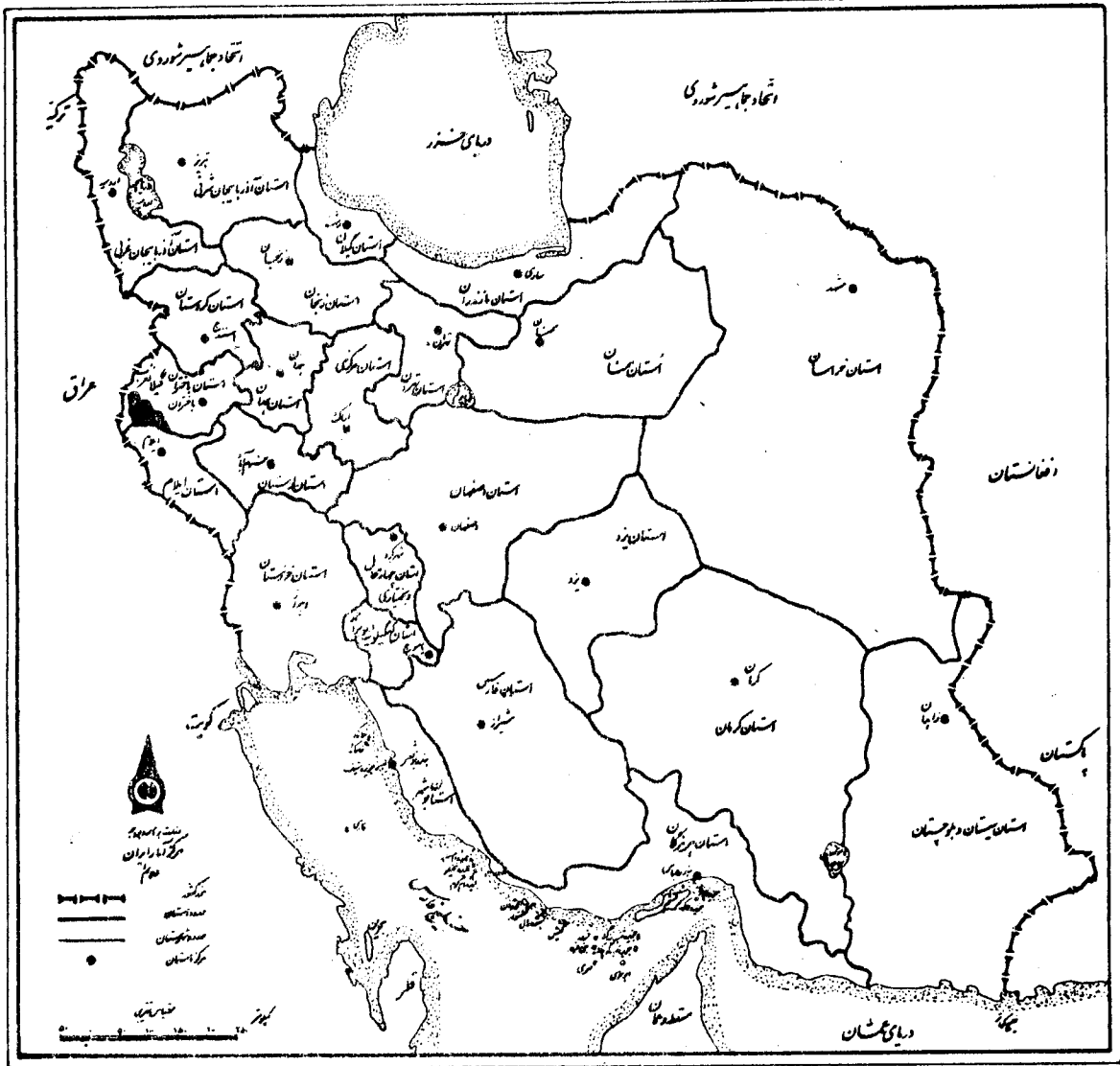
وضع فعالیت

در سرشماری مهرداد ۱۳۶۵ ، ۳۴/۱ درصد جمعیت ۱۰ ساله و بیشتر نقاط روستایی شهرستان گیلانغرب را افراد شاغل و بیکار ( جوهای کار ) تشکیل می دادند . نسبت افراد شاغلبه جمعیت ۱۰ ساله و بیشتر در نقاط روستایی این شهرستان ، ۲۰/۵ درصد بوده است . این نسبت برای مردان ، ۳۹/۰ درصد و برای زنان ، ۱/۱ درصد بوده است .

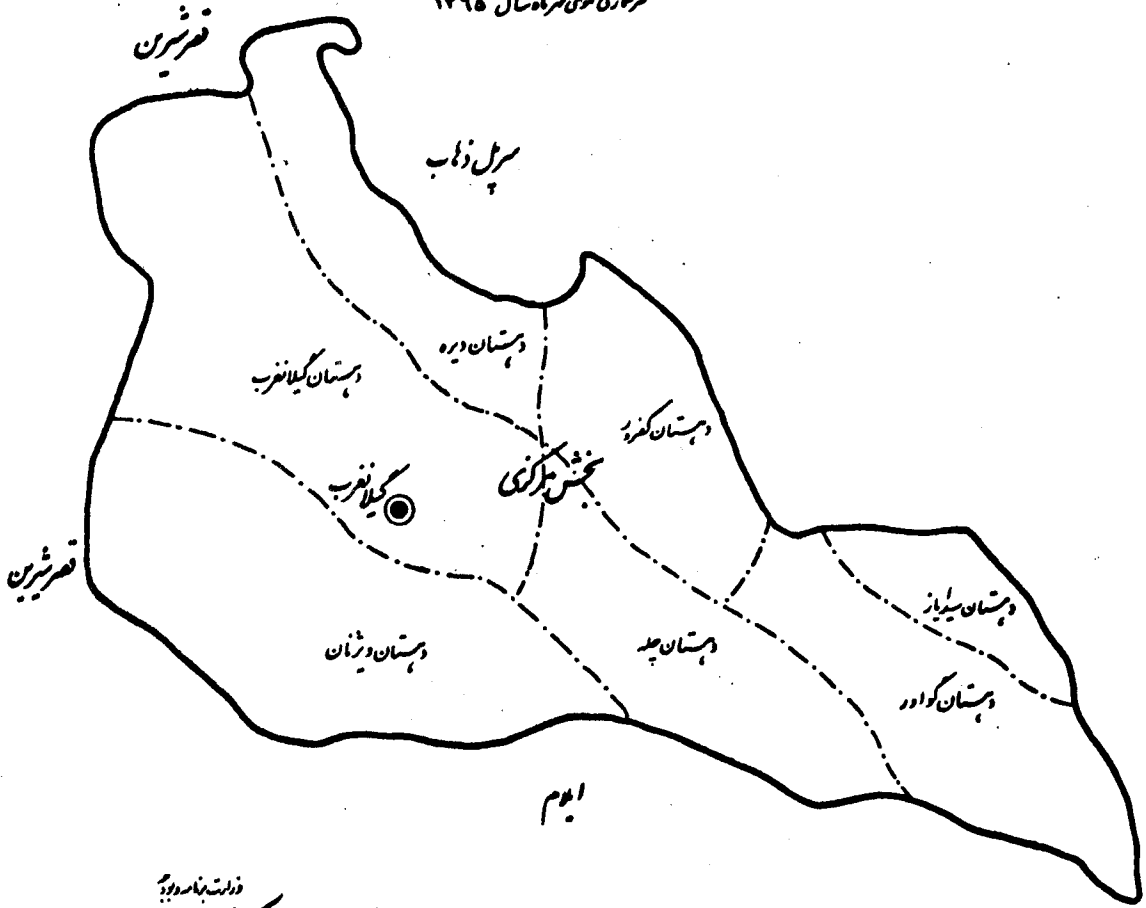
جدول ۲- جمعیت ۱۰ ساله و بیشتر نقاط روستایی شهرستان بر حسب بخش و وضع فعالیت ، تفکیک جنس

زن		مرد		مرد و زن		وضع فعالیت
درصد	تعداد	درصد	تعداد	درصد	تعداد	
۱۰۰/۰۰	۱۸۲۶۴	۱۰۰/۰۰	۱۹۱۵۵	۱۰۰/۰۰	۳۷۴۱۹	شهرستان گیلانغرب
۱/۰۹	۱۹۹	۳۹/۰۳	۷۴۷۶	۲۰/۵۱	۷۶۷۵	شاغل
۱/۴۳	۲۶۲	۲۵/۱۵	۴۸۱۸	۱۲/۵۸	۵۰۸۰	بیکار / جوهای کار /
۱۳/۴۵	۲۴۵۷	۲۶/۷۵	۵۱۲۴	۲۰/۲۶	۷۵۸۱	محمل
۷۵/۷۷	۱۲۸۳۸	۰/۵۰	۹۵	۳۷/۲۴	۱۳۹۳۳	خانه دار
۰/۲۴	۴۳	۰/۴۲	۸۱	۰/۳۳	۱۲۴	دارای درآمد بدون کار
۷/۶۵	۱۳۹۷	۷/۹۲	۱۵۱۸	۷/۷۹	۲۹۱۵	سایر
۰/۳۷	۶۸	۰/۲۲	۴۳	۰/۳۰	۱۱۱	اظهار نشده
۱۰۰/۰۰	۱۸۲۶۴	۱۰۰/۰۰	۱۹۱۵۵	۱۰۰/۰۰	۳۷۴۱۹	بخش مرکزی
۱/۰۹	۱۹۹	۳۹/۰۳	۷۴۷۶	۲۰/۵۱	۷۶۷۵	شاغل
۱/۴۳	۲۶۲	۲۵/۱۵	۴۸۱۸	۱۲/۵۸	۵۰۸۰	بیکار / جوهای کار /
۱۳/۴۵	۲۴۵۷	۲۶/۷۵	۵۱۲۴	۲۰/۲۶	۷۵۸۱	محمل
۷۵/۷۷	۱۲۸۳۸	۰/۵۰	۹۵	۳۷/۲۴	۱۳۹۳۳	خانه دار
۰/۲۴	۴۳	۰/۴۲	۸۱	۰/۳۳	۱۲۴	دارای درآمد بدون کار
۷/۶۵	۱۳۹۷	۷/۹۲	۱۵۱۸	۷/۷۹	۲۹۱۵	سایر
۰/۳۷	۶۸	۰/۲۲	۴۳	۰/۳۰	۱۱۱	اظهار نشده

تقسیمات کشوری جمهوری اسلامی ایران به تفکیک استان ۱۳۴۵



نقشه شهرستان گیلانقرب به تعلیك بخش و دهستان  
سرشاری عمومی مرداد سال ۱۳۶۵



دولت جمهوری  
مرکز آمار ایران  
علامه

- — — — — مرز کشور
- ===== مرز شهرستان
- ===== مرز بخش
- - - - - مرز دهستان
- مرکز شهرستان
- قطه شهری
- مرکز بخش (قطه شهری)
- مرکز بخش قطه دهستان جهت آمارگیری
- مرکز بخش قطه دهستان جهت کاداستر
- آب و هوا ای ... جهت آمارگیری

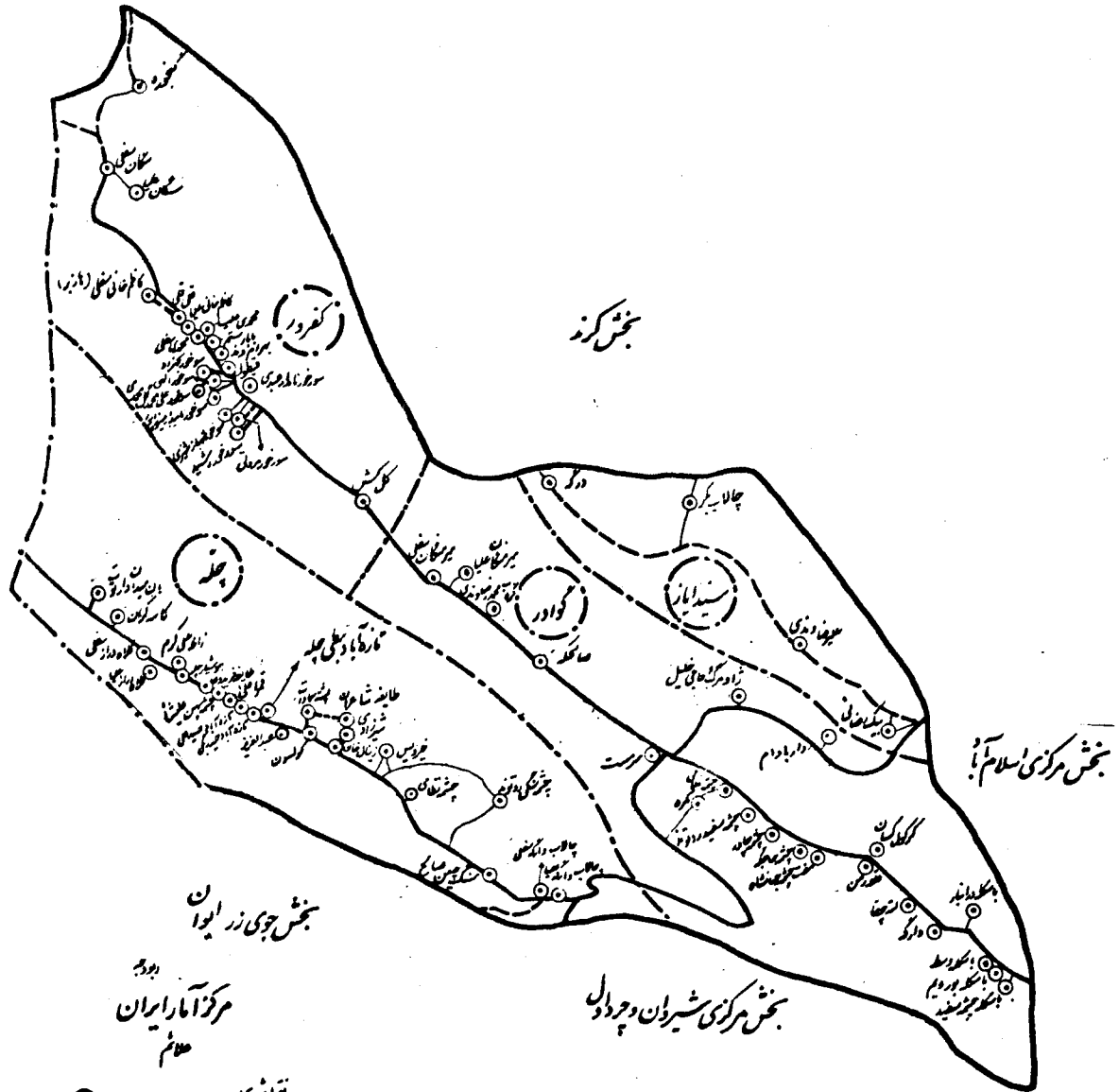










خیابان قزوین




# نقشه روستایی بخش مرکزی شهرستان گیلانغرب از شهرستان باقران (دهستانهای کفورد، سیدایاز، چله و گوادر)

شماره عمومی همراه سال ۱۳۶۵



-  قطعه‌بندی
-  آبادی یا خانوادگی بیشتر
-  جاده آسفالت
-  جاده خاکی
-  جاده خاکی (اصولاً)
-  جاده مالرو
-  حدود دهستان
-  مرکز شهر





# نقشه روستایی بخش مرکزی شهرستان کیلان غرب از شهرستان باقران (دبستانهای دیره، کیلان غرب و ویران)


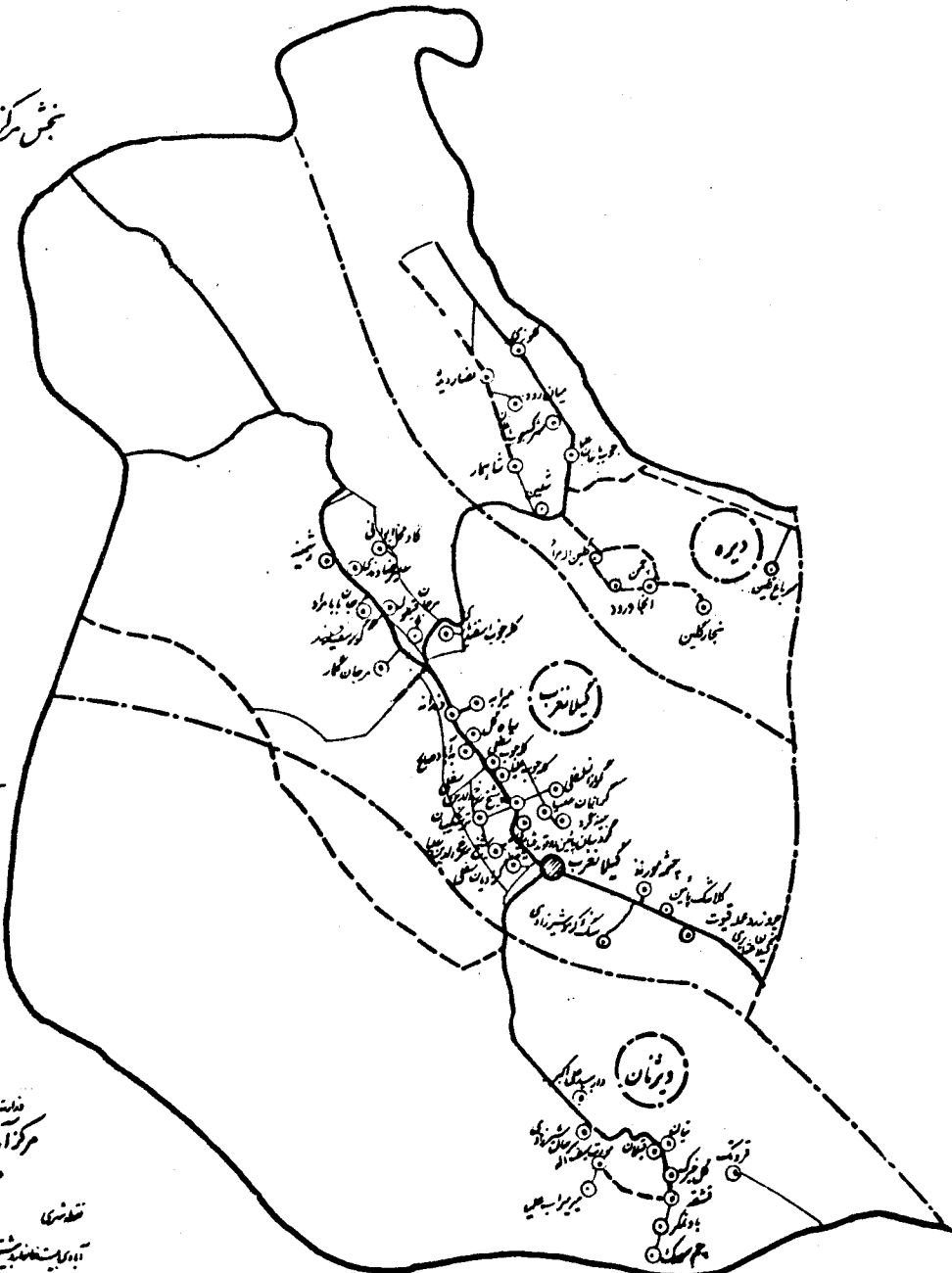
شماره عمومی همراه سال ۱۳۶۵

بخش مرکزی خهرشیرین

بخش سومار

دانشگاه  
مرکز امامان ایران  
نام

- قلعهدار
- آبادیهای غیر قلعهدار
- جاده آسفالت
- - - - جاده خاکی
- جاده خاکی آبیاری
- - - - جاده خاکی
- سد استان
- سد شهرستان
- سد کسور



خصوصیات اجتماعی - اقتصادی آبادیهای دارایی سکنه شهرستان کجیلاشت غرب

شماره ردیف آبادی	آبادی	کد آبادی	نوع راه آبادی (کد)	تعداد خانوار	کل جمعیت	جمعیت عمارالبربر	جمعیت باسواد	جمعیت ناخوان	فعالیت عمده کشاورزی						
									زراعت	باغداری	دامداری دامپروری	پرورش طیور			
۱	۲	۳	۴	۵	۶	۷	۸	۹	۱۰	۱۱	۱۲	۱۳	۱۴	۱۵	۱۶
	بخش مرکزی			۸۳۵۰	۴۸۴۴۰	۳۷۴۴۸	۱۶۰۰۵	۶۹۸۵	۱۸۷	۱۹۰	۱۲	۰	۰	۰	۰
	دهستان چله			۲۱۲۱	۱۱۸۵۰	۹۲۴۷	۴۷۰۵	۳۶۸۴	۳۲	۳۴	۲	۰	۰	۰	۰
۱	بیانمید اندارتوت	۰۵۳۱۶۶	۳	۸۹	۴۷۵	۳۷۵	۲۴۸	۸۱	*	*	*	۰	۰	۰	۰
۲	بیانمید ان عبداله	۰۵۳۱۶۷	۲	۱۶	۹۷	۷۸	۲۶	۱۲	*	*	*	۰	۰	۰	۰
۳	پخته مساوات	۰۵۳۱۶۹	۳	۲۴	۱۴۴	۱۰۲	۴۷	۲۴	*	*	*	۰	۰	۰	۰
۴	تازه آباد حیدر بیگی	۰۵۳۱۷۱	۱	۳۶	۱۵۹	۱۳۰	۶۹	۲۵	*	*	*	۰	۰	۰	۰
۵	تازه آباد سیدعلی	۰۵۳۱۷۲	۱	۶۱	۲۲۴	۲۵۲	۸۸	۳۳	*	*	*	۰	۰	۰	۰
۶	تازه بیطی چله	۰۵۳۱۷۰	۱	۷۵	۴۳۵	۲۳۲	۲۰۴	۵۴	*	*	*	۰	۰	۰	۰
۷	چالابو ارگه سفلی	۰۵۳۱۷۳	۱	۶۵	۳۶۴	۲۸۴	۱۳۸	۵۶	*	*	*	۰	۰	۰	۰
۸	چالابو ارگه علیا	۰۵۳۱۷۴	۱	۳۴	۱۹۸	۱۵۹	۶۹	۳۴	*	*	*	۰	۰	۰	۰
۹	چشمه پهن علیشاه	۰۵۳۱۷۵	۱	۶۸	۳۸۷	۳۰۴	۱۴۵	۶۴	*	*	*	۰	۰	۰	۰
۱۰	چشمه سنگی روتوت	۰۵۳۱۷۶	۳	۲۳	۱۴۰	۱۰۱	۳۱	۲۰	*	*	*	۰	۰	۰	۰
۱۱	چشمه کیود	۰۵۳۱۷۷	۳	۱۱	۶۸	۴۶	۷	۱۴	*	*	*	۰	۰	۰	۰
۱۲	چشمه کلبه	۰۵۳۱۷۸	۳	۱۸	۱۰۳	۸۰	۳۱	۹	*	*	*	۰	۰	۰	۰
۱۳	چشمه نظامی	۰۵۳۱۷۹	۱	۲۱۴	۱۲۳۲	۹۶۵	۵۳۰	۱۵۸	*	*	*	۰	۰	۰	۰
۱۴	چشمه نظامی عشایری	۰۵۳۱۹۸	۳	۴	۱۰	۱۰	۰	۳	*	*	*	۰	۰	۰	۰
۱۵	خیر و یحیی	۰۵۳۱۸۰	۲	۴۴	۲۴۰	۱۸۱	۳۹	۴۱	*	*	*	۰	۰	۰	۰
۱۶	در بند خیزان	۰۵۳۱۸۱	۲	۹	۵۶	۴۳	۱۳	۹	*	*	*	۰	۰	۰	۰
۱۷	روتوت و دارتوت عشایری	۰۵۳۱۹۹	۲	۱۱	۵۹	۴۱	۳	۱۴	*	*	*	۰	۰	۰	۰
۱۸	ز انچه علی کرم	۰۵۳۱۸۲	۱	۳۴	۱۳۵	۱۱۱	۶۱	۱۵	*	*	*	۰	۰	۰	۰
۱۹	زیچ صالح	۰۵۳۱۸۳	۳	۹	۶۵	۴۹	۲۱	۷	*	*	*	۰	۰	۰	۰
۲۰	زیچل خان	۰۵۳۱۸۴	۲	۱۸۰	۹۶۵	۷۸۵	۴۸۴	۱۶۶	*	*	*	۰	۰	۰	۰
۲۱	منگچین صالح	۰۵۳۱۸۵	۲	۳۱	۱۹۳	۱۴۰	۶۹	۲۳	*	*	*	۰	۰	۰	۰
۲۲	شیر آباد بیطی	۰۵۳۱۸۶	۲	۱۲	۵۹	۴۵	۲۳	۱۲	*	*	*	۰	۰	۰	۰
۲۳	طایفه حذر تسلیمان	۰۵۳۱۸۷	۱	۱۹	۱۰۲	۷۳	۱۴	۱۸	*	*	*	۰	۰	۰	۰
۲۴	طایفه شامران	۰۵۳۱۸۸	۳	۴۱	۲۳۶	۱۷۸	۶۱	۳۰	*	*	*	۰	۰	۰	۰
۲۵	طایفه شیرزادی	۰۵۳۱۸۹	۲	۱۲۱	۶۹۱	۵۴۵	۲۳۲	۷۳	*	*	*	۰	۰	۰	۰
۲۶	طایفه فریدون	۰۵۳۱۹۰	۱	۱۰۰	۵۱۰	۴۰۱	۲۴۴	۸۲	*	*	*	۰	۰	۰	۰
۲۷	عبدالعزیز	۰۵۳۲۰۱	۱	۵۴	۳۲۹	۲۴۷	۱۲۰	۴۱	*	*	*	۰	۰	۰	۰
۲۸	قهر علی	۰۵۳۱۹۱	۱	۱۳۳	۷۶۹	۵۹۵	۳۱۸	۱۲۳	*	*	*	۰	۰	۰	۰
۲۹	کاسه کران روتوت عشایری	۰۵۳۲۰۰	۱	۶	۴۳	۳۱	۲	۹	*	*	*	۰	۰	۰	۰
۳۰	کاسه کران	۰۵۳۱۹۲	۲	۱۱۱	۵۸۰	۴۷۵	۲۶۹	۸۰	*	*	*	۰	۰	۰	۰
۳۱	کلاه دراز سفلی	۰۵۳۱۹۳	۱	۲۲۵	۱۲۳۵	۹۳۹	۴۸۱	۱۵۹	*	*	*	۰	۰	۰	۰
۳۲	کلاه دراز علیا	۰۵۳۱۹۴	۱	۸۶	۴۸۳	۳۷۶	۲۱۰	۵۸	*	*	*	۰	۰	۰	۰
۳۳	کولسون	۰۵۳۱۹۵	۱	۷۲	۲۹۱	۳۰۴	۱۵۹	۴۳	*	*	*	۰	۰	۰	۰
۳۴	هوشیار چله	۰۵۳۱۹۷	۱	۱۰۵	۵۷۳	۴۴۰	۲۵۶	۹۴	*	*	*	۰	۰	۰	۰
	دهستان کفر			۱۶۳۹	۹۴۰۸	۷۰۵۹	۲۸۰۲	۱۵۱۴	۲۲	۲۲	۴	۰	۰	۰	۰
۱	بابار متم	۰۵۳۲۳۲	۱	۶۵۲	۲۸۷	۲۱۸	۱۰۲	۲۶	*	*	*	۰	۰	۰	۰
۲	بهر اموند	۰۵۳۲۳۴	۱	۶۴	۳۷۹	۲۸۸	۱۱۹	۵۹	*	*	*	۰	۰	۰	۰
۳	سنگان سفلی	۰۵۳۲۳۷	۱	۱۴۲	۸۲۷	۵۹۱	۲۲۰	۱۰۰	*	*	*	۰	۰	۰	۰
۴	سنگان علیا	۰۵۳۲۳۸	۲	۱۲۰	۷۱۹	۵۳۰	۱۸۴	۱۲۷	*	*	*	۰	۰	۰	۰
۵	سو خور الهی	۰۵۳۲۵۹	۲	۳۲	۱۵۹	۱۱۸	۳۹	۳۱	*	*	*	۰	۰	۰	۰
۶	سو خور خونی اقبال	۰۵۳۲۳۹	۲	۱۳	۷۴	۵۷	۲۴	۱۱	*	*	*	۰	۰	۰	۰
۷	سو خور شهباز شیری	۰۵۳۲۴۰	۲	۴۰	۳۳۴	۱۷۹	۶۰	۳۹	*	*	*	۰	۰	۰	۰
۸	سو خور شهباز نجفی	۰۵۳۲۴۱	۲	۱۵	۸۵	۶۳	۳۳	۱۳	*	*	*	۰	۰	۰	۰
۹	سو خور علی محمد گل محمدی	۰۵۳۲۴۲	۲	۴۰	۱۷۰	۱۲۷	۴۰	۳۴	*	*	*	۰	۰	۰	۰

کد نوع راه آبادی: ۱ جاده اسفالت، ۲ جاده شوسه، ۳ جاده خاکی، ۴ سایر (دایره و راه آهن یا راه آبی)، ۵ ناشخص

تعداد گاو و گوساله	تعداد گوسفند و بز	تغییرگاه شین آلات کش درزی	فروشگاه تعاونی	دسترسی به وسیله نقلیه عمومی از پایتخت	تلفن	دسترسی به روزنامه و مجله از پایتخت	صندوق پست	بیمار و دامی روستایی	دانشگاه تئوریک و عملی	پزشک	خانه بهداشت	مرکز بهداشتی درمانی	حمام	آموزش تخصصی برود آتوموزی	مدرسه راهنمایی	دبستان	برق	آب لوله کشی	پایگاه خدمات بروج	مرکز خدمات روستایی	دانشگاه اساتذگی	شورای اسلامی روستایی	امکن مذهبی مسلمانان	بنیاد مذهبی مسلمانان	شماره ردیف آبادی
۴۲	۴۱	۴۰	۳۹	۳۸	۳۷	۳۶	۳۵	۳۴	۳۳	۳۲	۳۱	۳۰	۲۹	۲۸	۲۷	۲۶	۲۵	۲۴	۲۳	۲۲	۲۱	۲۰	۱۹	۱۸	۱۷
۱۳۰۳۶	۱۵۹۰۲۷	۷	۴۶	۷۵	۱	۵	۲۴	۶	۴	۷	۱	۸	۱۱	۲۱	۱۹	۱۱۲	۷۴	۸۵	۶	۲	۷	۲۶	۲۱	۲	
۲۳۲۱	۲۵۶۰۰	۲	۱۰	۹	۰	۲	۸	۲	۰	۱	۰	۱	۲	۲	۵	۲۱	۱۶	۲۰	۱	۱	۱	۲۸	۵	۰	۱
۱۰	۷۰	*						*									*	*	*	*	*	*	*	*	۲
۴۰	۴۵۰																*	*	*	*	*	*	*	*	۲
۲۰	۶۰۰																*	*	*	*	*	*	*	*	۲
۴۰	۲۵۰																*	*	*	*	*	*	*	*	۴
۱۰	۲۵۰																*	*	*	*	*	*	*	*	۵
۵۰	۵۰۰		*				*						*				*	*	*	*	*	*	*	*	۶
۲۰۰	۲۵۰		*				*						*				*	*	*	*	*	*	*	*	۷
۴۰	۲۰۰		*			*	*						*				*	*	*	*	*	*	*	*	۸
۶۰	۲۰۰		*			*	*						*				*	*	*	*	*	*	*	*	۹
۴۰	۲۰۰		*			*	*						*				*	*	*	*	*	*	*	*	۱۰
۷	۴۳۰																*	*	*	*	*	*	*	*	۱۱
۱۵	۲۵۰																*	*	*	*	*	*	*	*	۱۲
۲۰۰	۵۰۰		*	*			*						*				*	*	*	*	*	*	*	*	۱۳
۱۰	۱۰۰۰		*	*			*						*				*	*	*	*	*	*	*	*	۱۴
۶۰	۸۰۰																*	*	*	*	*	*	*	*	۱۵
۲۵	۶۰۰																*	*	*	*	*	*	*	*	۱۶
۸	۱۲۰۰			*													*	*	*	*	*	*	*	*	۱۷
۲۵	.		*														*	*	*	*	*	*	*	*	۱۸
۲۰	۷۰		*														*	*	*	*	*	*	*	*	۱۹
۳۰	۶۰۰		*										*				*	*	*	*	*	*	*	*	۲۰
۳۰	۲۵۵۰		*	*									*				*	*	*	*	*	*	*	*	۲۱
۶	۲۰۰																*	*	*	*	*	*	*	*	۲۲
۴۰	۶۰۰																*	*	*	*	*	*	*	*	۲۳
۷۰	۶۰۰																*	*	*	*	*	*	*	*	۲۴
۵۰	۲۵۰۰																*	*	*	*	*	*	*	*	۲۵
۸۰	۲۱۰						*										*	*	*	*	*	*	*	*	۲۶
۶۰	۱۸۰۰		*	*			*								*		*	*	*	*	*	*	*	*	۲۷
۱۵۰	۱۶۵۰		*	*			*							*	*		*	*	*	*	*	*	*	*	۲۸
۳۵	۸۵۰																*	*	*	*	*	*	*	*	۲۹
۱۰۰	۳۰۰																*	*	*	*	*	*	*	*	۳۰
۱۲۰	۲۰۲۰		*	*			*	*									*	*	*	*	*	*	*	*	۳۱
۲۵۰	۷۰۰	*		*			*	*									*	*	*	*	*	*	*	*	۳۲
۱۲۰	۱۲۵۰	*		*			*	*									*	*	*	*	*	*	*	*	۳۳
۲۵۰	۵۵۰	*		*			*	*									*	*	*	*	*	*	*	*	۳۴
۲۷۲۰	۲۸۹۲۰	۲	۱۲	۱۹	.	.	۱	۱	.	.	.	.	۲	۲	۴	۱۵	۱	۹	۱	.	۱	۱۹	۷	.	۱
۷۰	۱۶۰	*	*	*									*			*	*	*	*	*	*	*	*	*	۲
۲۰۰	۱۰۰۰	*	*	*									*			*	*	*	*	*	*	*	*	*	۲
۶۰	۸۰۰	*	*	*									*			*	*	*	*	*	*	*	*	*	۳
۵	۳۶۰۰	*	*	*									*			*	*	*	*	*	*	*	*	*	۴
۴۰	۵۲۰	*	*	*									*			*	*	*	*	*	*	*	*	*	۵
۲۰	۳۵۰	*	*	*									*			*	*	*	*	*	*	*	*	*	۶
۳۰	۵۰۰	*	*	*									*			*	*	*	*	*	*	*	*	*	۷
۴۰	۱۷۰	*	*	*									*			*	*	*	*	*	*	*	*	*	۸
۱۰۰	۱۰۰۰	*	*	*									*			*	*	*	*	*	*	*	*	*	۹

خصوصیات اجتماعی - اقتصادی آبادیهای دارای سکنه شهرستان خیلان شرقی

شماره دفتر آبادی	آبادی	نوع راه آبادی (کد)	تعداد خانوار	کل جمعیت	جمعیت عمال بیشتر	جمعیت باسواد	جمعیت شغل	فعالیت کشاورزی							
								زراعت	باغداری	دامداری دامپروری	پرورش طیور	پرورش گاو	پرورش بز	پرورش ماهی	
۱	۲	۳	۴	۵	۶	۷	۸	۹	۱۰	۱۱	۱۲	۱۳	۱۴	۱۵	۱۶
۱۰	موخور کهن اد	۰۵۲۲۴۲	۶۸	۲۹۴	۲۹۸	۱۱۹	۶۱	*	*	*	*	*	*	*	*
۱۱	موخور شامدار عبدی	۰۵۲۲۴۴	۴۱	۲۰۴	۱۶۱	۸۱	۴۵	*	*	*	*	*	*	*	*
۱۲	موخور شامدار میرزا پور	۰۵۲۲۴۵	۲۰	۱۶۲	۱۱۹	۵۵	۲۷	*	*	*	*	*	*	*	*
۱۳	سورخور رشید	۰۵۲۲۴۶	۴۸	۲۳۲	۱۸۶	۵۸	۵۳	*	*	*	*	*	*	*	*
۱۴	سورخور مروتن	۰۵۲۲۴۷	۶۶	۲۹۰	۲۸۷	۱۲۷	۲۷	*	*	*	*	*	*	*	*
۱۵	قلی قلی	۰۵۲۲۴۹	۱۲۱	۶۶۶	۵۰۷	۱۲۷	۸۰	*	*	*	*	*	*	*	*
۱۶	قزیطول	۰۵۲۲۵۰	۹۸	۵۰۹	۳۳۳	۱۶۱	۳۱۱	*	*	*	*	*	*	*	*
۱۷	کناظم خانی سفلی	۰۵۲۲۵۱	۵۷	۲۹۲	۲۵۰	۱۲۳	۴۳	*	*	*	*	*	*	*	*
۱۸	کناظم خانی علیا	۰۵۲۲۵۲	۷۱	۳۷۲	۳۰۰	۱۳۸	۵۰	*	*	*	*	*	*	*	*
۱۹	کل کش	۰۵۲۲۵۳	۲۹	۱۷۸	۱۳۲	۶۳	۲۳۲	*	*	*	*	*	*	*	*
۲۰	گنجوره	۰۵۲۲۵۴	۱۰۰	۸۱۴	۶۳۳	۱۷۷	۱۷	*	*	*	*	*	*	*	*
۲۱	محمدی سفلی	۰۵۲۲۵۵	۹۱	۵۷۳	۴۱۳	۱۷۷	۳۳	*	*	*	*	*	*	*	*
۲۲	محمدی علیا	۰۵۲۲۵۶	۳۵	۱۸۱	۱۳۱	۴۳	۲۳	*	*	*	*	*	*	*	*
دهستان دیر															
۱	ابنبار بیک	۰۵۲۲۵۷	۸	۶۰	۴۳	۱۰	۶۹	*	*	*	*	*	*	*	*
۲	امام قلی	۰۵۲۲۵۹	۹	۶۵	۴۳	۲۶	۱۱	*	*	*	*	*	*	*	*
۳	انجاورد	۰۵۲۲۶۰	۴۶	۲۱۰	۲۳۲	۸۶	۴۳	*	*	*	*	*	*	*	*
۴	تنگ لاله بیان سفلی	۰۵۲۲۶۲	۲	۱۲	۱۱	۹	۲	*	*	*	*	*	*	*	*
۵	جوبیان سفلی	۰۵۲۲۶۳	۱۸	۱۱۴	۹۸	۴۳	۱۸	*	*	*	*	*	*	*	*
۶	جوبیان علیا	۰۵۲۲۶۴	۲۵	۱۶۴	۱۳۱	۶۶	۲۵	*	*	*	*	*	*	*	*
۷	چمن	۰۵۲۲۶۵	۸۹	۴۸۲	۳۶۳	۲۰۱	۶۲	*	*	*	*	*	*	*	*
۸	دارابی	۰۵۲۲۶۷	۱۸	۹۸	۷۷	۳۳	۱۲	*	*	*	*	*	*	*	*
۹	دارون	۰۵۲۲۶۸	۷	۳۳	۲۳	۱۰	۹	*	*	*	*	*	*	*	*
۱۰	دارون ۲	۰۵۲۲۶۹	۶	۳۳	۲۳	۱۰	۹	*	*	*	*	*	*	*	*
۱۱	دارون ۳	۰۵۲۲۷۰	۶	۳۳	۲۳	۱۰	۹	*	*	*	*	*	*	*	*
۱۲	زرین چو	۰۵۲۲۷۱	۹	۴۳	۳۳	۱۰	۸	*	*	*	*	*	*	*	*
۱۳	زیل و بمطام آباد	۰۵۲۲۷۲	۸	۳۳	۲۳	۱۰	۸	*	*	*	*	*	*	*	*
۱۴	هرباغ گلین	۰۵۲۲۷۳	۲	۱۵	۱۲	۴	۳	*	*	*	*	*	*	*	*
۱۵	سنگدر میان سفلی	۰۵۲۲۷۴	۱۸۱	۱۰۰۰	۷۸۶	۱۶۱	۱۰۱	*	*	*	*	*	*	*	*
۱۶	سنگدر میان علیا	۰۵۲۲۷۵	۱۰	۵۸	۴۳	۱۱	۱۱	*	*	*	*	*	*	*	*
۱۷	شاهمار	۰۵۲۲۷۶	۱۴	۹۹	۳۳	۲۳	۱۲	*	*	*	*	*	*	*	*
۱۸	خلین	۰۵۲۲۷۷	۲۲	۲۰۴	۱۶۵	۹۰	۲۳	*	*	*	*	*	*	*	*
۱۹	شهرک جوبیان سفلی	۰۵۲۲۷۸	۲۷	۱۶۲	۱۲۰	۴۳	۱۷	*	*	*	*	*	*	*	*
۲۰	شهر اه	۰۵۲۲۷۹	۱۵	۳۶	۲۳	۸	۱۰	*	*	*	*	*	*	*	*
۲۱	علیجان	۰۵۲۲۸۰	۴	۲۲	۱۶	۵	۴	*	*	*	*	*	*	*	*
۲۲	گلوزی	۰۵۲۲۸۱	۵۶	۲۲۱	۲۵۸	۱۳۶	۵۵	*	*	*	*	*	*	*	*
۲۳	گلین اله مراد	۰۵۲۲۸۲	۴۵	۲۴۳	۱۹۲	۸۲	۲۰	*	*	*	*	*	*	*	*
۲۴	میان رود	۰۵۲۲۸۳	۲۱	۱۲۴	۱۰۳	۵۱	۲۶	*	*	*	*	*	*	*	*
۲۵	میان میل	۰۵۲۲۸۴	۴	۲۴	۲۰	۶	۱	*	*	*	*	*	*	*	*
۲۶	تجار گلین	۰۵۲۲۸۵	۵۹	۳۶۶	۳۸۴	۱۳۸	۴۸	*	*	*	*	*	*	*	*
۲۷	تشار دیده	۰۵۲۲۸۶	۱۶۲	۳۹۴	۲۷۷	۱۳۸	۴۸	*	*	*	*	*	*	*	*
دهستان میداویز															
۱	بیاقری	۰۵۲۲۸۷	۹	۵۴	۲۰	۷	۷	*	*	*	*	*	*	*	*
۲	بیکر شانی	۰۵۲۲۸۸	۱۴۲	۸۸۲	۶۸۰	۲۲۰	۸۸	*	*	*	*	*	*	*	*

کد نوع راه آبادی: ۱ جاده اسفالتی، ۲ جاده شوسه، ۳ جاده خاکی، ۴ مارود، سایر (اینگاه راه آهن یا راه آبی)، ۵ نامشخص

تعداد گاو و گوساله	تعداد گوسفند و بز	تیمچه گاو شین آلت کش درزی	فروشگاه تعاونی	دسترسی به وسایل تعمیراتی درزی	تلفن	دسترسی به روزنامه و مجله در آبادی	صندوق پست	بیمار و دامی روئین	دانشگاه پست و آموزش	پزشک	خانه بهداشت	مرکز بهداشتی درمانی	حمام	آموزش باغبانی و دامپزشکی	مدرسه راهنمایی	دبستان	برق	آب لوله کشی	پایگاه تعاونی بیج	مرکز خدمات روئین	دفتر بهداشت زنانه	شورای اسلامی روئین	ادامین مذهبی مسلمانان	بنیاد مذهبی مسلمانان	شماره دریغ آبادی
۴۲	۴۱	۴۰	۳۹	۳۸	۳۷	۳۶	۳۵	۳۴	۳۳	۳۲	۳۱	۳۰	۲۹	۲۸	۲۷	۲۶	۲۵	۲۴	۲۳	۲۲	۲۱	۲۰	۱۹	۱۸	۱۷
۱۵۰	۸۰۰		*	*												*									۲۰
۵۰	۵۰۰		*	*				*								*					*				۱۱
۱۰۰	۲۵۰		*	*												*					*				۱۲
۸۰	۲۲۰		*	*												*					*				۱۳
۱۰۰	۲۰۰		*	*												*					*				۱۴
۱۵۰	۲۰۰۰	*	*	*												*					*				۱۵
۱۰۰	۹۰۰		*	*										*		*					*				۱۶
۷۰	۴۵۰		*	*										*		*					*				۱۷
۱۰۰	۶۰۰		*	*										*		*					*				۱۸
۷۰۰	۱۸۰۰		*	*			*						*	*		*		*			*		*	*	۱۹
۱۵	۱۰۰۰۰		*	*								*	*	*		*		*			*	*	*	*	۲۰
۵۰۰	۱۲۰۰		*	*									*	*		*		*			*	*	*	*	۲۱
۴۰	۱۰۰۰		*	*									*	*		*		*			*	*	*	*	۲۲
۱۸۹۲	۱۰۴۲۰	۱	۵	۱۲	۰	۱	۲	۲	۰	۱	۰	۱	۲	۶	۲	۱۱	۲۱	۱	۱	۱	۱۸	۲	۰	۰	۱
۱۰	۱۹۰			*												*	*	*	*	*	*	*	*	*	۲
۲۰	۰			*												*	*	*	*	*	*	*	*	*	۳
۱۰۰	۱۰۰			*												*	*	*	*	*	*	*	*	*	۴
۱۰	۵۳۰			*				*								*	*	*	*	*	*	*	*	*	۵
۴۰	۵۰۰			*										*		*	*	*	*	*	*	*	*	*	۶
۴۰	۱۴۰			*										*		*	*	*	*	*	*	*	*	*	۷
۶۰	۲۵۰		*	*										*		*	*	*	*	*	*	*	*	*	۸
۲۰	۶۰			*										*		*	*	*	*	*	*	*	*	*	۹
۱۵	۲۲۰			*										*		*	*	*	*	*	*	*	*	*	۱۰
۵	۱۲۰۰			*										*		*	*	*	*	*	*	*	*	*	۱۱
۲۰	۱۲۰۰			*										*		*	*	*	*	*	*	*	*	*	۱۲
۲۰	۲۵۰			*										*		*	*	*	*	*	*	*	*	*	۱۳
۵	۱۵۰			*										*		*	*	*	*	*	*	*	*	*	۱۴
۲۵۰	۵۶۰		*	*				*					*	*		*	*	*	*	*	*	*	*	*	۱۵
۲۰	۲۰۰			*										*		*	*	*	*	*	*	*	*	*	۱۶
۲۰	۸۰۰			*										*		*	*	*	*	*	*	*	*	*	۱۷
۸۰	۱۲۰			*										*		*	*	*	*	*	*	*	*	*	۱۸
۱۷۰	۰		*	*										*		*	*	*	*	*	*	*	*	*	۱۹
۴۰۰	۵۰۰		*	*			*							*		*	*	*	*	*	*	*	*	*	۲۰
۵۰	۲۵۰		*	*										*		*	*	*	*	*	*	*	*	*	۲۱
۳	۴۶۰		*	*										*		*	*	*	*	*	*	*	*	*	۲۲
۲۰۰	۳۶۰		*	*			*							*		*	*	*	*	*	*	*	*	*	۲۳
۱۴	۲۰۰		*	*										*		*	*	*	*	*	*	*	*	*	۲۴
۲۰	۶۰		*	*										*		*	*	*	*	*	*	*	*	*	۲۵
۵۰	۱۲۰		*	*										*		*	*	*	*	*	*	*	*	*	۲۶
۴۰	۳۶۰		*	*			*							*		*	*	*	*	*	*	*	*	*	۲۷
۲۰۰	۱۵۰	*	*	*		*	*	*	*	*	*	*	*	*	*	*	*	*	*	*	*	*	*	*	۲۸
۴۶۰	۱۸۹۱۰	۰	۲	۴	۰	۰	۱	۰	۰	۰	۰	۲	۰	۲	۱	۵	۱	۱	۰	۰	۰	۶	۱	۰	۱
۱۵	۳۰۰		*	*								*	*	*	*	*	*	*	*	*	*	*	*	*	۲
۱۰۰	۵۰۰۰		*	*			*					*	*	*	*	*	*	*	*	*	*	*	*	*	۲

خصوصیات اجتماعی - اقتصادی آبادیهای دارای سکنه شهرستان گیلانغرب

شماره روستای آبادی	آبادی	کده آبادی	نوع راه آبادی (کده)	تعداد خانوار	کل جمعیت	جمعیت عمارالویشتر	جمعیت باسواد	جمعیت شامل	فصلیت عمده کشاورزی						
									۱۰	۱۱	۱۲	۱۳	۱۴	۱۵	۱۶
۲	چالابیکر	۰۵۲۳۷۲	۲	۱۲۲	۷۶۶	۵۷۸	۲۱۳	۱۲۴	*	*	*	*	*	*	*
۴	درگه	۰۵۲۳۷۴	۲	۴۸	۲۸۸	۲۰۹	۶۳	۴۳	*	*	*	*	*	*	*
۵	مید ایاز سید محمدی	۰۵۲۳۸۰	۲	۲۴	۱۸۱	۱۳۹	۳۰	۴۳	*	*	*	*	*	*	*
۶	میدنازه	۰۵۲۳۷۶	۲	۲	۲۳	۱۸	۲	۰	*	*	*	*	*	*	*
۷	شیرزادی	۰۵۲۳۷۷	۲	۷	۴۴	۳۰	۷	۰	*	*	*	*	*	*	*
۸	طایفه خیدان	۰۵۲۳۷۸	۲	۷	۳۳	۲۶	۹	۲	*	*	*	*	*	*	*
۹	علیر شاوندی	۰۵۲۳۷۹	۳	۴۷	۲۱۱	۲۴۵	۹۸	۱۹	*	*	*	*	*	*	*
دهستان گور اور															
۱	احمدگشته داربادام	۰۵۲۴۰۲	۱	۵	۲۷	۲۲	۱۳	۴	۳۳	۳	۲	*	*	*	*
۲	ایل شیرزادی	۰۵۲۴۰۵	۱	۱۰	۶۴	۵۱	۴	۱۰	*	*	*	*	*	*	*
۳	بامکله بیرویم	۰۵۲۴۰۶	۱	۲۷	۲۰۹	۱۵۷	۶۷	۴۱	*	*	*	*	*	*	*
۴	بامکله چشمه سفید	۰۵۲۴۰۷	۲	۲۷	۱۶۳	۱۲۵	۴۱	۲۳	*	*	*	*	*	*	*
۵	بامکله خان میرزا	۰۵۲۴۰۸	۳	۱۲	۸۵	۶۱	۱۵	۵	*	*	*	*	*	*	*
۶	بامکله در انبار	۰۵۲۴۰۹	۲	۴۶	۲۲۷	۲۵۱	۸۵	۶۲	*	*	*	*	*	*	*
۷	بامکله و مطه	۰۵۲۴۱۰	۲	۲۷	۲۰۸	۱۵۲	۴۲	۲۳	*	*	*	*	*	*	*
۸	بهر ام بیگ	۰۵۲۴۱۱	۱	۱۵	۱۰۶	۸۵	۳۶	۲۱	*	*	*	*	*	*	*
۹	بپاپیر مقلی	۰۵۲۴۱۲	۱	۱۱	۸۳	۶۱	۲۶	۱۹	*	*	*	*	*	*	*
۱۰	بپاپیر علیا	۰۵۲۴۱۳	۱	۱۰	۴۵	۳۴	۶	۱۲	*	*	*	*	*	*	*
۱۱	چشمه چادر	۰۵۲۴۱۵	۲	۲۷	۱۶۸	۱۲۵	۳۴	۱۹	*	*	*	*	*	*	*
۱۲	چشمه حاجده	۰۵۲۴۱۶	۱	۴۸	۲۲۱	۱۶۸	۱۰۴	۴۳	*	*	*	*	*	*	*
۱۳	چشمه سفید روتوند	۰۵۲۴۱۷	۲	۲۷	۲۲۷	۱۵۷	۳۴	۶	*	*	*	*	*	*	*
۱۴	چشمه غلامی	۰۵۲۴۱۴	۱	۷۰	۲۹۸	۲۰۰	۱۱۲	۳۷	*	*	*	*	*	*	*
۱۵	چغارشی	۰۵۲۴۳۵	۱	۱۹	۹۸	۷۷	۲۳	۲۳	*	*	*	*	*	*	*
۱۶	داربادام	۰۵۲۴۱۸	۱	۷۲	۴۱۸	۲۱۲	۱۵۷	۵۶	*	*	*	*	*	*	*
۱۷	در انبار بامکله عشایری	۰۵۲۴۱۷	۱	۱۰	۶۳	۵۲	۱۰	۱۶	*	*	*	*	*	*	*
۱۸	در بیاب	۰۵۲۴۱۹	۳	۲	۲۴	۱۷	۴	۲	*	*	*	*	*	*	*
۱۹	ژاور گنج حاجی خلیل	۰۵۲۴۰۰	۱	۲۴	۲۰۰	۱۵۶	۶۳	۱۵	*	*	*	*	*	*	*
۲۰	ژاور گنج محمد مراد	۰۵۲۴۰۱	۱	۴	۲۵	۱۸	۹	۲	*	*	*	*	*	*	*
۲۱	ژاور گنج خالدی	۰۵۲۴۰۲	۱	۱۷	۱۱۰	۸۷	۴۶	۱۳	*	*	*	*	*	*	*
۲۲	مر ابقتیر	۰۵۲۴۲۱	۱	۱۷	۸۸	۶۷	۱۶	۱۶	*	*	*	*	*	*	*
۲۳	مر مست	۰۵۲۴۲۲	۱	۲۰۷	۱۲۴۰	۹۶۲	۴۷۸	۱۷۱	*	*	*	*	*	*	*
۲۴	مر مست سید محمدی	۰۵۲۴۳۸	۱	۲	۷	۲	۲	۳	*	*	*	*	*	*	*
۲۵	مالحکه	۰۵۲۴۲۳	۱	۵۷	۳۶۳	۳۰۲	۸۵	۵۶	*	*	*	*	*	*	*
۲۶	طایفه رجب	۰۵۲۴۲۴	۲	۴	۲۵	۱۹	۲	۷	*	*	*	*	*	*	*
۲۷	قلعه من	۰۵۲۴۲۵	۱	۲۶	۱۵۲	۱۱۷	۴۶	۱۸	*	*	*	*	*	*	*
۲۸	کرکول کسان	۰۵۲۴۲۶	۱	۶۶	۳۹۳	۲۰۷	۱۳۰	۸۵	*	*	*	*	*	*	*
۲۹	کمره	۰۵۲۴۲۷	۳	۲۴	۱۴۹	۱۲۶	۵۲	۵	*	*	*	*	*	*	*
۳۰	کر ماب محمد رشاوندی	۰۵۲۴۲۸	۱	۲۷	۲۳۰	۱۶۹	۵۴	۴۱	*	*	*	*	*	*	*
۳۱	لته چقا	۰۵۲۴۲۹	۱	۹۰	۵۲۱	۴۰۰	۱۷۱	۵۷	*	*	*	*	*	*	*
۳۲	لته چقا عشایری	۰۵۲۴۳۶	۱	۱۶	۱۰۸	۸۴	۱۷	۲۴	*	*	*	*	*	*	*
۳۳	مجتمع عشایری	۰۵۲۴۳۰	۱	۹	۴۸	۳۵	۲۶	۹	*	*	*	*	*	*	*
۳۴	میر منگان مقلی	۰۵۲۴۳۱	۱	۲۴	۱۶۴	۱۱۹	۳۶	۲۲	*	*	*	*	*	*	*
۳۵	میر منگان علیا	۰۵۲۴۳۲	۲	۷۸	۴۸۰	۳۷۶	۱۲۶	۹۹	*	*	*	*	*	*	*
۳۶	وارگه	۰۵۲۴۳۳	۲	۲۴	۱۹۰	۱۳۰	۳۰	۲۰	*	*	*	*	*	*	*

کده نوع راه آبادی: ۱ جاده اسفالت، ۲ جاده شوسه، ۳ جاده خاکی، ۴ سایر راه ها، ۵ باره آبی، ۵۱ ناشخص

تعداد گاو و گوساله	تعداد گوسفند و بز	تعمیرگاه ماشین آلات کشاورزی	فروشگاه تعاونی	دستری به وسیله تعمیرگاهی از بابی	تلفون	دستری به روزنامه و مجله و کتاب	صندوق پست	بیمار و دامی روستایی	دانشگاه کیمیا و پزشکی	پرورشگاه	خانه بهداشت	مرکز بهداشتی درمانی	حمام	آموزش تخصصی بودا آموزی	مدرسه راهنمایی	دبستان	برق	آب لوله کشی	پایگاه خدمات بست بیج	مرکز خدمات روستایی	دفتر جهاد سازندگی	شورای اسلامی روستایی	اماکن مذهبی مسلمانان	بنیاد مذهبی مسلمانان	شماره درصیف آبادی
۴۲	۴۱	۴۰	۳۹	۳۸	۳۷	۳۶	۳۵	۳۴	۳۳	۳۲	۳۱	۳۰	۲۹	۲۸	۲۷	۲۶	۲۵	۲۴	۲۳	۲۲	۲۱	۲۰	۱۹	۱۸	۱۷
۱۰۰	۵۰۰۰			*								*		*		*					*	*	*	*	۲
۱۰۰	۱۰۰۰			*										*		*					*	*	*	*	۴
۲۵	۶۰۰			*										*		*					*	*	*	*	۵
۰	۲۲۰			*										*		*					*	*	*	*	۶
۷	۷۲۰			*										*		*					*	*	*	*	۷
۲	۷۰			*										*		*					*	*	*	*	۸
۱۰۰	۶۰۰۰	*												*		*					*	*	*	*	۹
۲۵۸۵	۲۶۴۸۰	۱	۵	۱۲	۱	۱	۹	۰	۲	۱	۰	۱	۱	۴	۳	۲۱	۲	۱۸	۱	۰	۱	۲۲	۵	۰	۱
۲	۱۵۰			*										*		*		*			*	*	*	*	۲
۱۵	۱۲۵۰			*										*		*		*			*	*	*	*	۳
۵۰	۲۳۰			*										*		*		*			*	*	*	*	۴
۴۰	۳۰۰			*										*		*		*			*	*	*	*	۵
۲۰	۸۰۰			*										*		*		*			*	*	*	*	۶
۱۵۰	۱۹۰۰			*			*							*		*		*			*	*	*	*	۷
۳۰	۷۰۰			*										*		*		*			*	*	*	*	۸
۲۰	۲۵۰			*										*		*		*			*	*	*	*	۹
۲۵	۱۵۰			*										*		*		*			*	*	*	*	۱۰
۳۰	۱۰۰	*		*										*		*		*			*	*	*	*	۱۱
۶۰	۷۵۰			*										*		*		*			*	*	*	*	۱۲
۷۰	۸۰۰			*			*							*		*		*			*	*	*	*	۱۳
۲۵	۲۵۰			*										*		*		*			*	*	*	*	۱۴
۷۰	۸۰۰			*										*		*		*			*	*	*	*	۱۵
۱۰۰	۲۲۰۰			*										*		*		*			*	*	*	*	۱۶
۶۰	۸۰۰			*										*		*		*			*	*	*	*	۱۷
۵۰	۱۲۰۰			*										*		*		*			*	*	*	*	۱۸
۰	۴۰			*										*		*		*			*	*	*	*	۱۹
۶۰۰	۴۰۰۰			*			*							*		*		*			*	*	*	*	۲۰
۶	۱۶۰			*										*		*		*			*	*	*	*	۲۱
۱۲	۴۰۰			*			*							*		*		*			*	*	*	*	۲۲
۳۰	۴۰۰			*			*							*		*		*			*	*	*	*	۲۳
۵۰	۰	*		*	*		*	*	*	*	*	*	*	*	*	*	*	*	*	*	*	*	*	*	۲۴
۰	۲۵۰			*			*							*		*		*			*	*	*	*	۲۵
۶۰	۲۵۰۰			*			*							*		*		*			*	*	*	*	۲۶
۰	۷۰			*			*							*		*		*			*	*	*	*	۲۷
۵۰	۲۵۰			*			*							*		*		*			*	*	*	*	۲۸
۴۰	۳۰	*		*	*	*	*	*	*	*	*	*	*	*	*	*	*	*	*	*	*	*	*	*	۲۹
۴۰	۱۴۰۰			*	*	*	*	*	*	*	*	*	*	*	*	*	*	*	*	*	*	*	*	*	۳۰
۱۵۰	۲۰۰۰			*	*	*	*	*	*	*	*	*	*	*	*	*	*	*	*	*	*	*	*	*	۳۱
۱۵۰	۶۵۰۰			*	*	*	*	*	*	*	*	*	*	*	*	*	*	*	*	*	*	*	*	*	۳۲
۲۲۰	۱۵۰۰			*	*	*	*	*	*	*	*	*	*	*	*	*	*	*	*	*	*	*	*	*	۳۳
۰	۰			*	*	*	*	*	*	*	*	*	*	*	*	*	*	*	*	*	*	*	*	*	۳۴
۹۰	۵۵۰	*	*	*	*	*	*	*	*	*	*	*	*	*	*	*	*	*	*	*	*	*	*	*	۳۵
۲۰۰	۱۲۰۰	*	*	*	*	*	*	*	*	*	*	*	*	*	*	*	*	*	*	*	*	*	*	*	۳۶
۳۰	۱۵۰۰			*	*	*	*	*	*	*	*	*	*	*	*	*	*	*	*	*	*	*	*	*	۳۷

خصوصیات اجتماعی - اقتصادی آبادیهای دارای سکنه شهرستان کیلاش غرب

شماره ریزه آبادی	آبادی	کد آبادی	نوع راه آبادی (کد)	تعداد خانوار	کل جمعیت	جمعیت عمال بیشتر	جمعیت باسواد	جمعیت شغال	فعالیت عمده کشاورزی							
									۱۰	۱۱	۱۲	۱۳	۱۴	۱۵	۱۶	
۲۷	هفت چشمه جهان شاه	۰۵۲۴۲۴	۲	۲۱	۱۶۸	۱۲۶	۴۵	۵								
	دهستان کیلاش غرب			۱۳۲۸	۷۷۹۱	۶۱۲۴	۲۶۹۳	۱۱۲۹								
۱	اوزین فریدون	۰۵۲۴۷۶	۲	۱۹	۱۲۳	۹۸	۴۹	۲۰								
۲	به اباد صالح	۰۵۲۴۸۰	۲	۵۰	۲۷۴	۲۰۵	۱۰۸	۲۴								
۳	به اباد قیاسیان	۰۵۲۴۸۱	۲	۱۴	۸۷	۷۲	۳۴	۱۳								
۴	بینه گرد	۰۵۲۴۸۲	۲	۵۱	۲۷۱	۲۲۰	۱۲۸	۳۶								
۵	تر شکیبان	۰۵۲۴۸۸	۱	۵۸	۲۴۰	۲۲۰	۱۲۸	۵۳								
۶	چروزر در عمده قیوت تکیلان مشایری	۰۵۲۵۴۲	۲	۲۴	۱۲۱	۹۵	۱۲	۲۶								
۷	چشمه مورته	۰۵۲۴۹۱	۲	۱۲	۲۲۲	۱۷۲	۶۷	۱۵								
۸	دار بلوط	۰۵۲۴۹۲	۲	۸	۵۲	۳۶	۱۷	۳								
۹	دار بلوط	۰۵۲۴۹۳	۲	۵	۳۲	۲۵	۷	۸								
۱۰	دار تو شکیبان	۰۵۲۴۹۴	۲	۲	۲۱	۱۴	۱۰	۳								
۱۱	دندان	۰۵۲۴۹۵	۱	۴۹	۲۹۱	۲۱۶	۸۹	۴۳								
۱۲	رشمینه	۰۵۲۵۴۵	۲	۲۵	۱۸۹	۱۴۴	۱۷	۴۰								
۱۳	مر ابه	۰۵۲۴۹۶	۱	۴	۲۵	۲۸	۶	۶								
۱۴	سنگ کر مو شیرز ادی	۰۵۲۵۴۱	۲	۲۱	۱۸۳	۱۶۱	۴۹	۱۹								
۱۵	سیاه گل	۰۵۲۴۹۸	۲	۲۷	۲۲۰	۱۹۵	۱۱۵	۴۱								
۱۶	شیخ مرخ الدین مقلی	۰۵۲۴۹۹	۱	۲۴	۱۷۵	۱۴۰	۷۹	۲۶								
۱۷	شیخ مرخ الدین علیا	۰۵۲۵۰۰	۲	۲۷	۲۵۶	۲۰۶	۱۰۴	۲۹								
۱۸	طایفه میرزا	۰۵۲۵۰۱	۲	۹	۵۷	۴۴	۱۹	۲								
۱۹	طایفه همت محمدن پور	۰۵۲۵۰۲	۲	۶	۴۶	۴۰	۵	۷								
۲۰	علیر غاوندی	۰۵۲۵۰۳	۱	۲۷	۱۴۶	۱۱۵	۵۴	۱۵								
۲۱	کله پای قاسم	۰۵۲۵۰۷	۲	۱۳	۱۳	۱۱	۲	۲								
۲۲	کله چوب اسفندیاری	۰۵۲۵۰۸	۱	۲۲	۱۳۸	۱۰۲	۴۲	۱۸								
۲۳	کله چوب مقلی	۰۵۲۵۰۹	۲	۴۹	۲۸۶	۲۲۰	۱۲۱	۳۶								
۲۴	کله چوب علیا	۰۵۲۵۱۰	۲	۶۲	۳۴۲	۲۷۹	۱۷۸	۶۶								
۲۵	کله چوب علیا ۲	۰۵۲۵۱۱	۲	۱۹	۱۰۸	۸۶	۴۰	۱۵								
۲۶	کلاشک بالا	۰۵۲۵۱۱	۲	۱۱	۶۳	۵۰	۲۸	۱۰								
۲۷	کلاشک پایین	۰۵۲۵۱۲	۲	۲۸	۱۶۲	۱۳۴	۸۵	۱۹								
۲۸	کلاشک مغل ایوانی	۰۵۲۵۱۳	۲	۲۸	۱۹۴	۱۵۹	۷۹	۳۲								
۲۹	کلاشک مغل	۰۵۲۵۱۵	۲	۲۲	۲۲۲	۱۷۹	۸۲	۲۸								
۳۰	کلاشک مغل	۰۵۲۵۱۶	۲	۵۲	۲۹۷	۲۳۴	۱۲۵	۵۴								
۳۱	کلاشک مغل	۰۵۲۵۱۷	۲	۶۵	۴۰۴	۳۳۴	۲۰۳	۵۶								
۳۲	کلاشک مغل	۰۵۲۵۱۸	۲	۵۸	۳۴۴	۲۶۶	۲۳	۶۸								
۳۳	کلاشک مغل	۰۵۲۵۱۹	۱	۱۰۸	۶۰۵	۴۸۸	۲۰۶	۸۲								
۳۴	مرجان با بامر اد	۰۵۲۵۲۰	۱	۴۶	۲۶۶	۲۰۴	۹۶	۴۹								
۳۵	مرجان قیطول	۰۵۲۵۲۱	۲	۵۶	۳۱۲	۲۲۸	۱۰۰	۴۸								
۳۶	مرجان گمار	۰۵۲۵۲۲	۱	۵۰	۲۷۸	۲۱۵	۱۰۳	۳۱								
۳۷	مرزعه محمد کاشانی	۰۵۲۵۲۳	۲	۷	۴۷	۳۷	۱۹	۷								
۳۸	مورد از حسین	۰۵۲۵۲۴	۱	۵	۲۴	۱۹	۹	۲								
۳۹	میر ابه	۰۵۲۵۲۵	۲	۸۴	۵۲۴	۴۰۴	۱۸۵	۶۶								
	دهستان ویزستان			۵۸۶	۳۴۵۵	۲۷۱۱	۸۴۷	۴۸۲								
۱	بیاوشکر	۰۵۲۶۰۸	۱	۲۴	۱۴۷	۱۰۸	۳۵	۲۰								
۲	پخته کبود علی میرزا	۰۵۲۶۰۹	۲	۶	۳۴	۲۶	۲	۴								

کد نوع راه آبادی: ۱، جاده اسفند، ۲، جاده شوره، ۳، جاده خاک، ۴، مارو، ۵، سایر (اینگاه راه آهن، یاراه آبی، ۵۱، نامشخص و



تعداد گاو و گوساله	تعداد گوسفند بزرگ	تیمبرگاه زمین آلات کشاوری	فروشگاه تعاونی	دستری به وسیله نقدی را بوی	تلفون	دستری به روزنامه و مجله را بوی	صندوق پست	بیمار و دامی روئایی	دانشگاه پست و مخابرات	پزشک	خانه بهداشت	مرکز بهداشتی درمانی	حمام	آموزش و تربیت کودکان	مدرسه راهنمایی	دبستان	برق	آب لوله کشی	پایگاه تعاونی بیج	مرکز خدمات روئایی	دفتر جهاد سازندگی	شورای اسلامی روئایی	اماکن مذهبی مسلمانان	بنیاد مذهبی مسلمانان	شماره دریغ آبادی	
۲۲	۲۱	۲۰	۲۹	۲۸	۲۷	۲۶	۲۵	۲۲	۲۳	۲۲	۲۱	۲۰	۲۹	۲۸	۲۷	۲۶	۲۵	۲۴	۲۳	۲۲	۲۱	۲۰	۱۹	۱۸	۱۷	
۲۰	۱۰۰۰																									۲۷
۱۹۱۲	۲۱۴۲۲	۰	۷	۱۲	۰	۰	۲	۰	۱	۲	۰	۱	۲	۲	۲	۲۷	۲۵	۲۷	۲	۰	۱	۲۰	۸	۱		۱
۵۵	۱۱۰۰															*	*	*	*	*	*	*	*	*	*	۱
۷۰	۰			*												*	*	*	*	*	*	*	*	*	*	۲
۱۰	۰															*	*	*	*	*	*	*	*	*	*	۳
۵۰	۴۰۰															*	*	*	*	*	*	*	*	*	*	۴
۸۰	۲۶۰			*												*	*	*	*	*	*	*	*	*	*	۵
۱۵	۱۱۹۲															*	*	*	*	*	*	*	*	*	*	۶
۲۰	۴۵۰															*	*	*	*	*	*	*	*	*	*	۷
۲۰	۱۹۰			*												*	*	*	*	*	*	*	*	*	*	۸
۰	۱۲۰۰															*	*	*	*	*	*	*	*	*	*	۹
۴	۶۰			*												*	*	*	*	*	*	*	*	*	*	۱۰
۲۰	۵۰۰			*												*	*	*	*	*	*	*	*	*	*	۱۱
۱۵	۲۰۹۰															*	*	*	*	*	*	*	*	*	*	۱۲
۲	۵۰۰															*	*	*	*	*	*	*	*	*	*	۱۳
۲۰	۲۵۰۰								*	*				*	*	*	*	*	*	*	*	*	*	*	*	۱۴
۰	۰		*				*								*	*	*	*	*	*	*	*	*	*	*	۱۵
۸۰	۱۵۰															*	*	*	*	*	*	*	*	*	*	۱۶
۱۰۰	۲۵۰															*	*	*	*	*	*	*	*	*	*	۱۷
۴	۲۵۰															*	*	*	*	*	*	*	*	*	*	۱۸
۱۰	۱۰۰۰															*	*	*	*	*	*	*	*	*	*	۱۹
۲۰	۰			*												*	*	*	*	*	*	*	*	*	*	۲۰
۰	۱۱۵۰			*												*	*	*	*	*	*	*	*	*	*	۲۱
۲۰	۵۰۰			*												*	*	*	*	*	*	*	*	*	*	۲۲
۲۵	۶۰۰			*												*	*	*	*	*	*	*	*	*	*	۲۳
۱۰۰	۱۲۰۰															*	*	*	*	*	*	*	*	*	*	۲۴
۱۵	۰															*	*	*	*	*	*	*	*	*	*	۲۵
۲۰	۱۰۰			*												*	*	*	*	*	*	*	*	*	*	۲۶
۸۰	۹۰		*													*	*	*	*	*	*	*	*	*	*	۲۷
۷۰	۲۵۰															*	*	*	*	*	*	*	*	*	*	۲۸
۶۰	۲۵۰															*	*	*	*	*	*	*	*	*	*	۲۹
۱۵	۲۷۰		*	*								*				*	*	*	*	*	*	*	*	*	*	۳۰
۲۰۰	۵۱		*	*								*				*	*	*	*	*	*	*	*	*	*	۳۱
۶۰	۴۵۰		*	*								*				*	*	*	*	*	*	*	*	*	*	۳۲
۱۰۰	۴۰۰		*	*			*			*		*				*	*	*	*	*	*	*	*	*	*	۳۳
۲۰	۷۰۰		*	*						*		*				*	*	*	*	*	*	*	*	*	*	۳۴
۲۰	۲۶۰															*	*	*	*	*	*	*	*	*	*	۳۵
۱۰۰	۱۰۰۰			*												*	*	*	*	*	*	*	*	*	*	۳۶
۱۵	۰															*	*	*	*	*	*	*	*	*	*	۳۷
۸	۰															*	*	*	*	*	*	*	*	*	*	۳۸
۲۵۰	۱۴۰۰		*	*								*				*	*	*	*	*	*	*	*	*	*	۳۹
۱۱۴۵	۱۷۳۳۴	۰	۵	۶	۰	۰	۰	۱	۱	۲	۱	۲	۰	۲	۲	۱۲	۸	۹	۰	۰	۲	۱۲	۲	۱		۱
۱۰	۴۰۰		*													*					*					۲
۹	۴۱۰																									

خصوصیات اجتماعی - اقتصادی آبادیهای دارای سکنه شهرستان قیلاش قریب

شماره روستای آبادی	آبادی	کد آبادی	نوع راه آبادی (کد)	تعداد خانوار	کل جمعیت	جمعیت عمال بیشتر	جمعیت باسواد	جمعیت شامل	فعالیت کشاورزی						
									زراعت	باغداری	دامداری دامپروری	پرورش طیور	پرورش گاو ابریشم	پرورش زنبورسل	پرورش ماهی
۱	۲	۳	۴	۵	۶	۷	۸	۹	۱۰	۱۱	۱۲	۱۳	۱۴	۱۵	۱۶
۲	بنجعلی	۰۵۲۶۱۰	۱	۱۸	۱۰۲	۷۹	۲۳	۱۹	*	*	*	*	*	*	*
۴	چمورک	۰۵۲۶۱۱	۱	۷۶	۴۲۵	۳۲۲	۸۲	۷۱	*	*	*	*	*	*	*
۵	داربید محمد بن علی	۰۵۲۶۱۲	۱	۱۶	۱۰۳	۷۴	۲۳	۱۸	*	*	*	*	*	*	*
۶	داربید علی اکبر	۰۵۲۶۱۳	۱	۲۱	۱۱۹	۹۸	۲۳	۲۳	*	*	*	*	*	*	*
۷	داربید نظر علی	۰۵۲۶۱۴	۱	۹	۵۲	۴۲	۱۲	۵	*	*	*	*	*	*	*
۸	روان	۰۵۲۶۱۵	۱	۷	۲۱	۲۶	۷	۶	*	*	*	*	*	*	*
۹	صاج کلبی	۰۵۲۶۱۶	۲	۱۲	۸۶	۶۹	۲۲	۱۸	*	*	*	*	*	*	*
۱۰	مرسلک بیوسفی	۰۵۲۶۱۷	۲	۱۲	۷۵	۶۱	۸	۲۰	*	*	*	*	*	*	*
۱۱	مرحان شیرزادی	۰۵۲۶۱۸	۱	۲۵	۱۹۰	۱۴۵	۸	۳۱	*	*	*	*	*	*	*
۱۲	شاوله	۰۵۲۶۱۹	۲	۹	۴۲	۳۴	۸	۶	*	*	*	*	*	*	*
۱۳	طایفه سیاه سیاه	۰۵۲۶۲۰	۳	۱۳	۷۴	۶۲	۶	۱۳	*	*	*	*	*	*	*
۱۴	قرو تک	۰۵۲۶۲۱	۳	۲۲	۱۶۰	۱۳۸	۶۷	۲۳	*	*	*	*	*	*	*
۱۵	قشقه	۰۵۲۶۲۲	۱	۲۲	۱۸۳	۱۴۲	۵۴	۱۶	*	*	*	*	*	*	*
۱۶	قیلان	۰۵۲۶۲۳	۱	۷۰	۴۳۰	۳۲۶	۱۲۴	۴۳	*	*	*	*	*	*	*
۱۷	قلذیرک	۰۵۲۶۲۴	۱	۲۵	۱۲۳	۱۰۴	۱۱	۱۹	*	*	*	*	*	*	*
۱۸	مزرعه اهنگران	۰۵۲۶۲۵	۳	۲	۱۵	۱۱	۱	۷	*	*	*	*	*	*	*
۱۹	مزرعه میروله	۰۵۲۶۲۷	۲	۸	۳۸	۲۸	۰	۱۱	*	*	*	*	*	*	*
۲۰	مزرعه گزین	۰۵۲۶۲۹	۶	۷	۳۶	۲۸	۱	۹	*	*	*	*	*	*	*
۲۱	مورت صفیاله	۰۵۲۶۳۰	۲	۲۵	۱۸۶	۱۵۰	۴۵	۲۴	*	*	*	*	*	*	*
۲۲	میان راه	۰۵۲۶۳۱	۱	۱۸	۱۰۳	۷۶	۲۲	۱۰	*	*	*	*	*	*	*
۲۳	میان مورت	۰۵۲۶۳۲	۱	۱۲	۷۸	۶۲	۱۲	۱۰	*	*	*	*	*	*	*
۲۴	میر میر ابراهیم علی	۰۵۲۶۳۳	۲	۹	۶۰	۵۲	۱۶	۱۰	*	*	*	*	*	*	*
۲۵	میر میر ابراهیم علی	۰۵۲۶۳۴	۱	۴۸	۳۲۴	۲۶۹	۸۷	۲۲	*	*	*	*	*	*	*
۲۶	میهمه	۰۵۲۶۳۶	۲	۷	۴۳	۳۶	۵	۷	*	*	*	*	*	*	*
۲۷	شیان	۰۵۲۶۳۷	۱	۲۰	۱۸۶	۱۴۰	۵۷	۱۷	*	*	*	*	*	*	*
	سایر نقاط	۵		۱۶۲۸	۸۶۸۹	۶۸۰۹	۳۷۳۳	۷۰۵							

کد نوع راه آبادی: جاده اسفالت ۱، جاده شوسه ۲، جاده خاکی ۳، مارو ۴، سایر (اینگاه راه آهن یا راه آبی ۵)، ناشخص ۶

تعداد گاو و گوساله	تعداد گوسفند و بز	تعمیرگاه پمپ آب کشت درزی	فروشگاه تعاونی	دستری به وسایل تعمیر عمومی آبپاشی	تلفون	دستری به روزنامه و مجله آبپاشی	صندوق پست	بیمار و دامای روستایی	دانشگاه پست و مخابرات	پزشک	خانه بهداشت	مرکز بهداشتی درمانی	حمام	آموزشگاه صنعت مواد آموزی	مدرسه راهنمایی	دبستان	برق	آب لوله کشی	پایگاه خدمات بیج	مرکز خدمات روستایی	دفتر جهاد سازندگی	شورای اسلامی روستایی	اماکن مذهبی مسلمانان	بنای مذهبی مسلمانان	شماره در دفتر آبادی	
۴۲	۴۱	۴۰	۳۹	۳۸	۳۷	۳۶	۳۵	۳۴	۳۳	۳۲	۳۱	۳۰	۲۹	۲۸	۲۷	۲۶	۲۵	۲۴	۲۳	۲۲	۲۱	۲۰	۱۹	۱۸	۱۷	
۲۰	۵۱۰			*												*	*								۳	
۱۵۰	۷۰۰			*												*	*								۴	
۲۰	۱۶۰			*												*	*								۵	
۱۵	۲۱۵		*													*	*								۶	
۷۴	۷۰										*	*				*	*								۷	
۲۰	۶۰															*	*								۸	
۷۰	۱۰۰۰															*	*								۹	
۵	۰															*	*								۱۰	
۲۰	۸۰۰															*	*								۱۱	
۲۰	۱۴۰															*	*								۱۲	
۱۰	۲۵۰															*	*								۱۳	
۶۰	۱۴۰۰															*	*								۱۴	
۵۰	۴۰۰							*								*	*								۱۵	
۲۰۰	۲۰۰۰		*						*					*		*	*								*	۱۶
۱۶	۲۵۰								*					*		*	*								*	۱۷
۰	۰															*	*								*	۱۸
۰	۰															*	*								*	۱۹
۰	۰															*	*								*	۲۰
۹۷	۲۶۰۹			*												*	*								*	۲۱
۱۷	۱۱۰۰			*												*	*								*	۲۲
۱۲	۲۰۰			*												*	*								*	۲۳
۱۰	۲۵۰			*												*	*								*	۲۴
۸۰	۱۵۰۰		*	*												*	*								*	۲۵
۰	۲۲۰			*												*	*								*	۲۶
۴۰	۹۰۰		*	*						*					*	*	*			*					*	۲۷

نوع راه و فعالیت کشاورزی آبادیهای خالی از سکنه شهرستان دیپلمتغرب

شماره ردیف	آبادی	کد آبادی	نوع راه آبادی (کد)	فعالیت کشاورزی						
				زراعت	باغداری	دامداری و دامپروری	پرورش طیور	پرورش گاو و گاو شیری	پرورش بز و بقر	پرورش ماهی
۱	۲	۳	۴	۵	۶	۷	۸	۹	۱۰	۱۱
	بخش مرکزی									
	دهستان چله									
۱	شیر و نگاه برق	۰۵۲۱۹۶	۶	*						
	دهستان کهور									
۱	املاک تلافی کهنچوره	۰۵۲۲۲۱	۴	*						
۲	بمان میدان	۰۵۲۲۲۳	۲	*						
۳	تلافی مغان سفلی	۰۵۲۲۲۵	۲	*						
۴	تلافی مغان علیا	۰۵۲۲۲۶	۴	*						
۵	شادگه مغان علیا	۰۵۲۲۴۸	۱	*						
۶	مزرعه چقاقدور	۰۵۲۲۵۷	۲	*						
۷	یکشبه بمان سفله	۰۵۲۲۵۸	۲	*						
	دهستان دیره									
۱	افشار آباد	۰۵۲۲۸۸	۲							
۲	بطحیار احمد	۰۵۲۲۹۱	۲							
۳	خاتونه	۰۵۲۲۹۶	۲							
۴	ریخک سفلی	۰۵۲۳۰۱	۲							
۵	ریخک علیا	۰۵۲۳۰۲	۲							
۶	فتقال خالدی	۰۵۲۳۱۰	۲							
۷	مزرعه بن طایر	۰۵۲۳۱۶	۶							
۸	مزرعه خاتجان	۰۵۲۳۱۷	۲							
۹	مزرعه شعبان کاره	۰۵۲۳۱۸	۲							
۱۰	مزرعه کمر زرد	۰۵۲۳۱۹	۲							
۱۱	مزرعه میدان	۰۵۲۳۲۰	۶							
۱۲	نصار دیده سفلی	۰۵۲۳۲۵	۲							
۱۳	نصار گلین	۰۵۲۳۲۶	۲							
۱۴	هیتدر شعوبی	۰۵۲۳۲۷	۲							
۱۵	هیتدر سفروشه	۰۵۲۳۲۸	۲							
	دهستان سیدایان									
۱	سید محمدی	۰۵۴۳۷۵	۲							
	دهستان کواور									
۱	راه دار قلاچه	۰۵۲۴۲۰	۱							
	دهستان دیپلمتغرب									
۱	امام حسن سفلی	۰۵۲۴۷۳	۲							
۲	امام حسن علیا	۰۵۲۴۷۴	۲							
۳	امام حسن وسطی	۰۵۲۴۷۵	۲							
۴	بمان تق	۰۵۲۴۷۷	۲							
۵	بمان کشار جهانگیر	۰۵۲۴۷۸	۲							
۶	بره بور انچیر بمان	۰۵۲۴۷۹	۲							
۷	بلوک ساز تیر چه	۰۵۲۵۲۹	۱							
۸	پشته کورک	۰۵۲۴۸۲	۲							
۹	پشته ماهی قو خان	۰۵۲۴۸۴	۲							
۱۰	پلکین	۰۵۲۴۸۵	۲							
۱۱	تازه ابادرو بیبان	۰۵۲۴۸۶	۲							
۱۲	تپه میر حسن	۰۵۲۴۸۷	۳							
۱۳	تور ان شاه	۰۵۲۴۸۹	۲							

کد نوع راه آبادی: ۱ جاده اسفالت، ۲ جاده شوسه، ۳ جاده خاکی، ۴ مالرو، ۵ سایر (اینجا جاده راه آهن یا راه آبی)، ۵ نامشخص

نوع راه و فعالیت کشاورزی آبادیهای خالی از سکنه شهرستان دیلم غربی

شماره ردیف	آبادی	کد آبادی	نوع راه آبادی (کد)	فعالیت کشاورزی						
				زراعت	بغداری	دامداری، دامپروری	پرورش طیور	پرورش کرم ابریشم	پرورش زنبور	پرورش ماهی
۱	۲	۳	۴	۵	۶	۷	۸	۹	۱۰	۱۱
۱۴	جایزه سلفی	۰۵۲۴۹۰	۲							
۱۵	مرستیان	۰۵۲۴۹۷	۲							
۱۶	علیهمر ادسقلی	۰۵۲۵۰۲	۲							
۱۷	علامه	۰۵۲۵۰۴	۲							
۱۸	قاسم آباد	۰۵۲۵۰۵	۲							
۱۹	کردهر کس	۰۵۲۵۰۶	۲							
۲۰	کاور میش چران عرب	۰۵۲۵۱۴	۲							
۲۱	مزرعه بیان صفر	۰۵۲۵۲۲	۲							
۲۲	مزرعه بیان قمبرستان	۰۵۲۵۲۴	۲							
۲۳	مزرعه بره میله	۰۵۲۵۲۵	۲							
۲۴	مزرعه چرمیان	۰۵۲۵۲۶	۲							
۲۵	مزرعه حشی غلام	۰۵۲۵۲۷	۲							
۲۶	مزرعه رشمیته	۰۵۲۵۲۸	۲							
۲۷	مزرعه مور اب	۰۵۲۵۲۹	۲							
۲۸	مزرعه شاور کس	۰۵۲۵۳۰	۲							
۲۹	مزرعه کند اب علیجان	۰۵۲۵۳۱	۱							
۳۰	مزرعه مهر علیها	۰۵۲۵۳۲	۶							
۳۱	میر سفی	۰۵۲۵۳۶	۶							
۳۲	هره مرغ	۰۵۲۵۳۸	۶							
	دهستان ویژستان									
۱	مزرعه درویش	۰۵۲۶۲۶	۲							
۲	مزرعه طارم	۰۵۲۶۲۸	۳							
۳	میر میر ابوسطی	۰۵۲۶۳۵	۲							
	سایر نقاط									

کتابخانه مرکز آمار ایران  
شماره ۹۹۱۱

کد نوع راه آبادی: جاده اشکال ۱، جاده شوسه ۲، جاده خاکی ۳، جاده ۴، سایر راهها آبی یا آبی ۵، نخس ۶